

لا اله الا الله
الله اعلم
الله اعلم
الله اعلم

نبذة
تاريخية

مناطق وقبائل

الموقع
الجغرافي

نظرة إقتصادية

المحاكم
الإسلامية

معلومات
عامة

ألبوم
الصور

أطلس الخرائط

الصومال الكبير

الصومال

إنهاء البرنامج

الموقع الجغرافي

المساحة الإجمالية: 637657 كلم²، مساحة الأرض: 637340 كلم²



تقع في شرق قارة إفريقيا على منطقة ما يعرف باسم القرن الإفريقي

يحدها خليج عدن من الشمال والمحيط الهندي من الشرق إثيوبيا من الغرب جيبوتي من الشمال الغربي كينيا من الجنوب الغربي

إنهاء البرنامج

الصفحة الرئيسية

نبذة تاريخية

يفتخر الصوماليون بانتسابهم إلى القبائل العربية التي انحدرت من شبه الجزيرة العربية وخاصة من قريش. كما يفتخرون بأنهم يشكلون مجتمعاً واحداً موحداً بالدين واللغة والتقاليد وإن كان هناك عدة لهجات محلية مختلفة فالأثر الحافز والموحد للتأثير العربي الإسلامي كان أكبر على الصوماليين منه على أي شعب آخر من شمالي أفريقيا، فقد أصبح الإسلام عامل توحيد في الحضارة الصومالية

عندما ضعف أمر الدولة الإسلامية خف سلطانها على الأقاليم البعيدة عنها فنشأت عدة إمارات محلية يحكمها شيوخ القبائل. ووقع صراع بين الإمارات الإسلامية وبين دولة الحبشة النصرانية

وصل المستعمرون البرتغاليون إلى هذه المنطقة حوالي العام 903 هـ 1497م. حيث سيطروا على الإمارات والمدن الإسلامية، وقد تحالفوا مع ملك الحبشة ضد المسلمين. ثم جاء العثمانيون إلى هذه المنطقة واستطاعوا بعد دخولهم القاهرة عام 923 هـ 1517 م أن يستولوا على هذه الإمارات والممالك

ازداد نفوذ الدولة العثمانية ضعفاً، وأصبح واليها على مصر (محمد علي باشا) صاحب النفوذ مكانها في بلاد الصومال، وأخذت مصر تحكم تلك الأجزاء باسم الدولة العثمانية. بدأ الصراع الإستعماري يدخل المنطقة، فاحتلت بريطانيا عدن عام 1255 هـ 1839م. ودخلت فرنسا في هذا الباب أيضاً فنزلت قواتها في مدينة تاجورا ثم أوبوك الساحلية وأما الإيطاليين في أول الأمر كانوا في عصب ثم تمركزوا في الساحل الجنوبي

صفحة (1)



إنهاء البرنامج

الصفحة الرئيسية

بداية الإستعمار:

ورث المصريون (على عهد الخديوي اسماعيل) تركة الأتراك في هذه المنطقة، وبسطوا نفوذهم على الساحل الشمالي للصومال. إلا أن الإنكليز الذين كانوا يحلمون بتملك تركة الدولة العثمانية وسرعان ما حركوا قواتهم في المنطقة ، فكان احتلالهم لمصر عام 1882 وبالتالي نالوا حصة مصر في الساحل الصومالي وأقاموا منذ العام 1887 الصومال الإنكليزي.

وتنازلت بريطانيا عن منطقة جوبا السفلى (أقصى جنوب الصومال) لإيطاليا، وكانت من قبل تتبع لكينيا، وأعطيت كينيا مقابل ذلك الأراضي الصومالية الواقعة شرق بحيرة رودولف. وأعطيت فرنسا منطقة جيبوتي.

وواجه الإستعمار البريطاني والإيطالي ثورة الزعيم محمد عبد الله حسن الذي تلقب بمهدي الصومال. الذي استطاع أن يقاوم المستعمرين لمدة عشرين عاماً كبدتهم أثناءها الخسائر الفادحة. وكانت بداية هذه المقاومة عام 1899م

نبذة تاريخية

استطاع محمد عبد الله حسن انتزاع حق السيادة على مناطق عديدة. وفي عام 1913م. ألحقت قواته هزيمة نكراء بالقوات الإنكليزية التي كان يقودها الكولونيل «كورفيلدو» الذي قتل أثناء المعركة. وكان محمد عبد الله حسن قد أجرى عدة أحلاف مع العثمانيين وإمباطور الحبشة (ليدجي يسوع الذي إعتنق الإسلام وفقد جواء ذلك عرشه). وقد استطاع ونستون تشرشل بإصداره الأمر باستعمال الطيران الحربي أن ينال من الزعيم الصومالي عام 1920 فتكبدت قواته خسائر كبيرة إلا إنه نجا من الموت، فلجأ إلى أثيوبيا حيث توفي هناك عام 1921م

في الحرب العالمية الثانية إنهزمت إيطاليا أمام الحلفاء، واستطاعت بريطانيا أن تهزم إيطاليا في الصومال وتشكل إدارة عسكرية في الصومال الإنكليزي والإيطالي وذلك عام 1942 م - 1361 هـ. بعد ذلك طالبت إيطاليا بحقوقها في الصومال الإيطالي عقب توقيعها معاهدة السلام عام 1366 هـ. شباط 1947م.

وبعد سنتين أعادت الأمم المتحدة الصومال الإيطالي إلى الإدارة الإيطالية لمدة عشر سنوات، وبعدها يحصل على

الإستقلال. وقد تسلمت إيطاليا إقليمها من بريطانيا في ربيع الأول 1370 هـ كانون الأول 1950م

صفحة (3)



إنهاء البرنامج

الصفحة الرئيسية

الإستقلال:

أرسلت الأمم المتحدة عام 1367 هـ - 1948 م وفداً إلى الصومال يمثل الدول الأربع الكبرى: بريطانيا والولايات المتحدة وفرنسا وإيطاليا. وكانت الحبشة تسعى لضم الصومال بكل ثقلها. ف وقعت عدة أحداث دامية كثرت فيها القتلى.

وجرت الإنتخابات الأولى في موعدها عام 1956 م - 1376 هـ. وحصل حزب وحدة الشباب الصومالي على الأكثرية وشكل عبد الله عيسى أول حكومة وطنية وانتخب آدم عبد الله عثمان رئيساً للجمعية التشريعية. وفي عام 1951 كان إحاق إقليم العمود بالحبشة وقد أثارت هذه المشكلة موجة من الاعتراضات في الصومال البريطاني. وفي عام 1957 أسست بريطانيا مجلساً تشريعياً في الصومال البريطاني كانت تعين جميع أعضائه. وتحت تأثير الضغط المتزايد من أجل الوحدة مع الصومال الإيطالي اعترفت بريطانيا باستقلال الصومال البريطاني قبل أيام قليلة من انتهاء مدة الوصاية.

وتحققت الوحدة فوراً بين الصوماليين وهو مثل فريد في تاريخ التحرر من الإستعمار. واندمجت الجمعيتان التشريعتان وانتخب عبد الله عثمان رئيساً للجمهورية وعبد العزيز علي شرايكة رئيساً للوزراء، وأصبح محمد إبراهيم عقال رئيس وزراء الصومال البريطاني سابقاً، وزعيم جامعة الصومال الوطنية، أصبح وزيراً للدفاع في الصومال،

وبذلك بدأ تاريخ الصومال المستقل.



نبذة تاريخية

وفي 29 تشرين الثاني 1954 م - 1374 هـ عقدت معاهدة في لندن بين بريطانيا

والحبشة تنازلت بموجبها بريطانيا عن منطقة الهود للحبشة. وهكذا استطاعت الحبشة الظفر بأمرلة الهرر ومنطقتي الهود وأوغادين لكن الأوضاع لم تهدأ إذ انفجرت ثورات عمت المناطق المختلفة، وازدادت الحركات بعد استقلال الصومال وراحت تطالب بعودة هذه الأجزاء إلى الوطن الأم وكان في مقدمتها الزعيم القومي حسين صبري وهو من جيبوتي وقد قال للاستفتاء الفرنسي «لا» وذهب يعيش في مقديشو وفي آب 1960 زار وفد يمثل صوماليين المقاطعة الشمالية على حدود كينيا مدينة نيروبي ليطلب بإنضمام إقليمهم إلى الصومال

وفي الإنتخابات التشريعية التي جرت في آذار 1964 أجمعت الأحزاب الثلاثة (جامعة الشبيبة الصومالية والحزب الوطني الصومالي بزعامة إبراهيم عقال وحزب الاتحاد الديمقراطي الصومالي) على النضال من أجل تحقيق الصومال الكبير.

وبعد تشكيل حكومة جديدة برئاسة عبد الرزاق حجي حسين ، أمين عام حزب وحدة (جامعة) الشباب الصومالي جرت سلسلة من التسويات والمساومات، وصاحب ذلك تدهور في الوضع البرلماني عامة. اقترح المجلس التشريعي ضد حكومة حسين في عام 1967، وعين أحد قادة جامعة الشبيبة الصومالية (ابراهيم عقال) على رأس الحكومة وقد اتسم عهده بتوقيع اتفاق مع كينيا نتيجة وساطة زامبيا. وبإعادة العلاقات مع لندن. وفي الإنتخابات التشريعية لعام 1969 خرج حزب جامعة الشبيبة الصومالية منتصراً ولكن بدرجة أقل من السابق، وكفل إبراهيم عقال بقاءه على رأس الحكومة.

ثم توالت الانقلابات ، وإشتعلت الحرب الأهلية

صفحة (5)



إنهاء البرنامج

الصفحة الرئيسية

- اللغة الرسمية الصومالية و العربية
- العاصمة مقديشو
- مساحة مصنفة 41 عالمياً
- الدين: 99,8% مسلمون، 0,2% نصارى
- الأعراق البشرية: 98,3% صوماليون، 1,2% عرب، 0,5% بانتوفرق
- توقيت توقيت غرينيتش +3
- عملة شلن (SOS)
- رمز انترنت دولي .SO
- يشطر جنوب الصومال نهران يتدفقان من إثيوبيا ويصبان في المحيط الهندي.
- وتتدرج التضاريس في الغالب من مساحات منبسطة إلى هضاب متموجة وتلال في الشمال. وتشكل الأراضي الصالحة للزراعة جزءاً صغيراً من مساحة الصومال التي لا توجد بها محاصيل دائمة، وتكسو الغابات والأحراش نطاقاً ضيقاً أيضاً من المساحة الكلية.
- وتمتد سواحل الصومال البحرية بمسافة 3.025 متراً، تجاورها كل من جيبوتي و إثيوبيا وكينيا. وتبلغ مساحتها: 637,657 كيلو متر مربع.

قبائل ومناطق

مناطق الصومال

يتكون الصومال من 18 منطقة

(مفردها: جوبولكا وجمعها:
جوبولادة)، وهم:

| | |
|----------|-------------|
| * جوبا | * أودال |
| * السفلى | * باكول |
| * مدق | * بنادر |
| * نوجال | * بري |
| * سناق | * باي |
| * شبلا | * جالجود |
| * السفلي | * جدو |
| * سول | * هيران |
| * تُقدير | * |
| * وقوي | جوبًا الوسط |
| جالبيد | |
| * بري | |

قبائل الصومال

| | |
|---|--------------------|
| * داروود (أو داوود) | * ليلكسة |
| * البرتر | * دولبهنتا |
| * ماجرتين | * در |
| * ورسنجلاي | * هوية |
| * عشير | * اسحاق أو الإساق. |
| * المريحان | * دجل و |
| * أوجادين | * المرफلة |
| * أقليات غير الصومالية: | * العيسى |
| * البانتو ذوو أصول زنجية | * العيسى |
| * العرب من أصول يمنية وعمانية والتي هاجرت إلى الصومال في مطلع القرن الماضي وهي غير الهجرات القديمة المتعاقبة التي امتزجت بالسكان المحليين مشكلة بذلك الهوية الحالية للشعب الصومالي. | |
| * أقليات ترجع بأصولها الى شبه القارة الهندية وإيران وكذلك البرتغال. | |

إنهاء البرنامج

الصفحة الرئيسية

يضم الصومال الكبير المناطق الناطقة بالصومالية وهي:

الصومال الكبير

* الصومال الإيطالي والصومال البريطاني (وكونا معا جمهورية الصومال في 1 يوليو 1960).

* الصومال الفرنسي (جيبوتي) وأعلن استقلاله عن فرنسا 27 يونيو عام 1977.

* الصومال الغربي (أو إقليم أوجادين بإثيوبيا) ودارت عليه حرب ضروس بين عامي 1977 و 1978 بين (جبهة

تحرير الصومال الغربي) تسانده جمهورية الصومال من جهة وإثيوبيا من جهة أخرى، وانتهت بانسحاب

الصوماليين من المعركة بسبب التدخل العسكري من دول المعسكر الإشتراكي المنحل بقيادة الإتحاد السوفييتي وكوبا وأقرب الأصدقاء للشعب الصومالي في اليمن الجنوبي وإسرائيل والجبهة الديمقراطية لتحرير فلسطين وبمباركة وموافقة أمريكا والمنظمات المسيحية في الدول الغربية .

لكن التاريخ يثبت أنه من الصعب بمكان قلع جذور شعب من أرضه مهما كانت قوة الغازي

وتقوم نفس القوى التي جلبت المشاكل والمآسي للشعب الصومالي المسالم وزعت أرضه بمحاولة

ترتيب القرن الأفريقي ومن ضمن ذلك إعطاء الجزء الصومالي في إثيوبيا حكم ذاتي والتأكد من قتل مبدأ الوحدة

بين أبناء الشعب الواحد ومزالت (جبهة تحرير اغادينيا) ناشطة الى اليوم.

* إقليم (الشمال الشرقي) في كينيا ، بالرغم من الإستفتاء من أجل تحقيق المصير قبيل إستقلال كينيا والذي عبر

فيه سكان الإقليم عن رغبتهم في الإنضمام للصومال دأبت بريطانيا بالإمعان في إذلال سكان الإقليم وسلمته

لكينيا وهو الآن يشكل عبئا إقتصاديا وأمنيا على كينيا ونفس الكلام على إثيوبيا وإلى أن تحل المشكلة

الصومالية في الجمهورية وفي المناطق التي تحت سيطرة أثيوبيا وكينيا لن ينعم القرن الأفريقي بالهدوء

إنهاء البرنامج

الصفحة الرئيسية

نظرة إقتصادية

يعتمد الاقتصاد الصومالي بصورة تقليدية على رعي الإبل، والغنم، والماعز، والماشية. وشواطئ الصومال غنية بالثروة السمكية

وتمثل صادرات المنتجات الحيوانية معظم الإيرادات التصديرية. وتعتبر تربية المواشي حرفة غالبية السكان وفي حال تطویر هذا القطاع ممكن أن تصبح الصومال من الدول الرئيسية في تصدير اللحوم ومشتقات الألبان وتتم زراعة الذرة، والسرغوم، وقصب السكر للإستهلاك المحلي.

وتتبوأ الصومال مركزاً هاماً كمعبر تجاري بين الشرق الأوسط وشرق إفريقيا. ولدى الصومال قطاع صناعي محدود. ويمثل اليورانيوم أهم الموارد الطبيعية.

ويذكر من بين الموارد الطبيعية الأخرى الطفل، خام الحديد، المرو، القصدير، الملح، الغاز الطبيعي، الجبس، النحاس وقد تم التأكد من وجود النفط بكميات تجارية،

وتتركز معظم الصناعات في تجهيز اللحم والسمك، وتكرير السكر، وإنتاج المنسوجات والمصنوعات الجلدية، وتعليب الخضر والفاكهة.

المساهمة في الناتج الداخلي الخام:

- الزراعة: 71%

- الصناعة: 10%

- التجارة والخدمات: 19%

- أهم الصناعات: صناعات بسيطة وقليلة منها تكرير السكر، تكرير البترول، منسوجات وتعليب الأسماء.

- المنتجات الزراعية: قصب السكر، الموز، المانجو، الذرة، الحبوب، القطن وقصب السكر

إنهاء البرنامج

الصفحة الرئيسية

ارتبط تاريخ إنشاء وانتشار "المحاكم الإسلامية" في الصومال برغبة الصوماليين وحرص الكثيرين منهم علي تطبيق الشريعة الإسلامية ، والقضاء على حالة الفوضى في البلاد ، ولذلك حظي طلاب العلوم الدينية والشيخو علي دعم كبير من رجال القبائل

ولولا إلتزام هذه القوات وغالبية الشعب الصومالي بالدين وقناعتهم بالفكرة الإسلامية وضرورة تطبيق الشريعة الإسلامية ما كتب النجاح لهذه القوات في حربها ضد قرابة عشرة فصائل من أمراء الحرب السابقين ، ولا رسخت أقدامها في الصومال للحد الذي جعل الصوماليين ينعمون لأول مرة بعيد فطر خال من العنف ، ودفع وكالة "رويتر" في تقرير لها من الصومال يوم 30 أكتوبر 2006 للحديث عن إنتعاش الإستثمار في الصومال حاليا بفضل سيطرة الإسلاميين .

ولا ننسي في هذا الإطار أن المحاكم الإسلامية نشأت نشأة دينية في البداية واستمرت تحارب لبقائها وتوسع نفوذها ، وعندما رأى رجال الأعمال والمستثمرين تغلغل نفوذها ونجاحها في تحقيق الاستقرار في المناطق التي سيطرت عليها ، وبدون مقابل من "الإتاوات" التي كانوا يدفعونها سابقا لأمرء الحرب بدءوا يتعاونون مع المحاكم حتي أنهم تعهدوا مؤخرا بالوقوف معها ضد قوات الغزو الإثيوبية لأن عودة الحرب سيؤدي لحالة فوضى جديدة وضياع استثمارات كثيرة

صفحة (1)



إنهاء البرنامج

الصفحة الرئيسية

بداية النشأة

في عام 1991، عقب سقوط حكومة سياد بري بالصومال وانتشار حالة من الفوضى، حاول العالم الأزهرى الصومالي الشيخ محمد معلم حسن إنشاء محكمة شرعية بمنطقة "طورطيجلي" جنوب مقديشو بالتعاون مع شيوخ القبائل للفصل بين المتخاصمين بالإحتكام إلى الشريعة، غير أن الجنرال الراحل محمد فارح عيديد - الذي كان يسيطر على جنوب العاصمة آنذاك، وخلفه ابنه حسين عيديد وزير الداخلية بالحكومة الفيدرالية الحالية- أحبط هذه المحاولة، لأنه اعتبرها محاولة لإضعافه .

وفي بداية عام 1994 جرت ثاني محاولة فردية لتأسيس محكمة شرعية على أسس عشائرية بالشطر الشمالي من العاصمة، وعين الشيخ علي محمود (طيري) رئيساً لها، حيث استطاعت بسط نفوذها على أجزاء واسعة من شمال العاصمة مستعينة بالميليشيات التي كونتها والتي جاء أغلبها من العشائر التي تفتقد للأمن ، ونجحت المحاكم بالفعل في فرض النظام بعدما نفذت أحكام رادعة من الرجم إلي القصاص والإعدام .
وفي عام 1996 بدأت المحاكم تظهر بقوة كنظام قضائي في العاصمة ، وبالتنسيق مع رؤساء العشائر للسعي نحو فرض الأمن والنظام

صفحة (2)



إنهاء البرنامج

الصفحة الرئيسية

وفي عام 1997 ظهرت المحاكم الإسلامية في مقديشو لأول مرة ، وكانت أشبه بوزارتي عدل وداخلية، وذلك بعد فشل مبادرات فردية لإقامة محاكم بمناطق متفرقة في عامي 1991 و1994 ، بحيث كونت هذه المحاكم التي تستند إلى قاعدة الشريعة الإسلامية ميليشيات في كل قبيلة بالعاصمة لتقوم بدور وزارة الداخلية حيث نفذت عمليات مشتركة لإرساء الأمن في محاولة للقضاء على حالة الفوضى التي شهدتها البلاد في غضون الحرب الأهلية، وهو ما أكسبها نفوذا ومصداقية كبيرة لدى الصوماليين .

بيد أن زعيم الحرب القوي آنذاك " علي مهدي محمد " دخل في صراع مع المحاكم وتمكن من القضاء على نفوذها القومي وحبسها في الإطار المحلي فقط عبر تفكيك أجهزتها القضائية والتنفيذية (الميليشيات)، مستعينا بدعم الحكومة الإثيوبية ، ولكن المحاكم ظلت موجودة ضمنا داخل كل قبيلة علي المستوي المحلي لحل الخلافات بين أبنائها ، قبل أن تعود وتنتشر تدريجيا مرة أخرى.

مرحلة التمكين

مع تصاعد أعمال العنف والفوضى عام 2001 عادت الميليشيات لتلعب دورا عسكريا لفرض النظام ، ونجحت في تنفيذ عمليات مشتركة شاركت فيها الميليشيات التابعة لها في كل قبيلة بالعاصمة، حتى وصل نفوذها إلى جنوب مقديشو

صفحة (3)



إنهاء البرنامج

الصفحة الرئيسية

ومع استمرار الصراع بين أمراء الحرب وعدم اعترافهم بحكومة الرئيس صلاب حسن الإنتقالية التي تمخضت عن قمة جيبوتي وتفشي الفوضى عقب سقوط هذه الحكومة مرة أخرى ، تم في عام 2005 تأسيس (المجلس الأعلى لاتحاد المحاكم الإسلامية) بمقديشو، وانتخب الزعيم الشاب الشيخ شريف شيخ أحمد رئيساً له ، بحيث أصبحت العاصمة مقديشو تضم ما لا يقل عن 11 محكمة شرعية تنتمي إلى تحالف معروف بإسم المجلس الأعلى للمحاكم الشرعية بالصومال .

وقد اتبع الإتحاد هذه المرة سياسة عدم الصدام بأمراء الحرب لحين التمكين وتكوين جيش قوي من الميليشيات الإسلامية المدعومة من القبائل والعشائر التي تبحث عن الهدوء والإستقرار ، حتى نجح في تشكيل قوة قوامها أكثر من خمسة آلاف مقاتل مسلحين بشكل جيد ، وترايد عددها مع انتشار حالة التدين في المنطقة ودخول العديد من الشباب المتدين تحت أمره هذه القوات بشكل غير رسمي خصوصا أنها قوات شبه شعبية يسهل تجميعها أو تسريحها .

كما زاد من قوة هذه المحاكم ما تسرب عن دعم الأميركيان لأمراء الحرب السابقين الذين نشروا الفوضى في البلاد ، ما أثار حفيظة الأهالي الذين ذاقوا ويلات الحرب علي يد القوات الأمريكية التي تدخلت في الصومال في الفترة من 2002 حتى 2004 ، فضلا عن استشعار الأهالي الهدوء والنظام الفعلي في ظل سيطرة المحاكم الإسلامية .

صفحة (4)



أطلس الخرائط

بالقمر
الصناع

خرائط إنجليزية

سياسية
(2)

سياسية
(1)

الطرق
والأنهار

الصوما
ل

حدود
الدولة

المدن
الرئيسية

توزيع
القبائل

خطوط
الطول
والعرض

درجات
الحرارة

الإرتفاعا
ت
الكبير

التضاريد
س

التوزيع
السكاني

طرق
وأنهار

توزيع
السكان

الأرض
الزراعية

الغطاء
النباتي

الثروة
الحيوانية

نسبة
الأمطار

إنهاء البرنامج

الصفحة الرئيسية



لا إله إلا
الله



إنهاء البرنامج

الصفحة الرئيسية

أطلس الخرائط



مكة رسول الله محمد رسول الله

المرافىء الرئيسية:

بربرة، ميركا، كسمايو



إنهاء البرنامج

الصفحة الرئيسية

أطلس الخرائط



سبحان الله

وبحمده

حدود الدولة الكلية: 2340 كلم منها:

58 كلم مع جيبوتي

1600 كلم مع إثيوبيا

682 كلم مع كينيا.

– طول الشريط الساحلي: 3025 كلم



إنهاء البرنامج

الصفحة الرئيسية

أطلس الخرائط



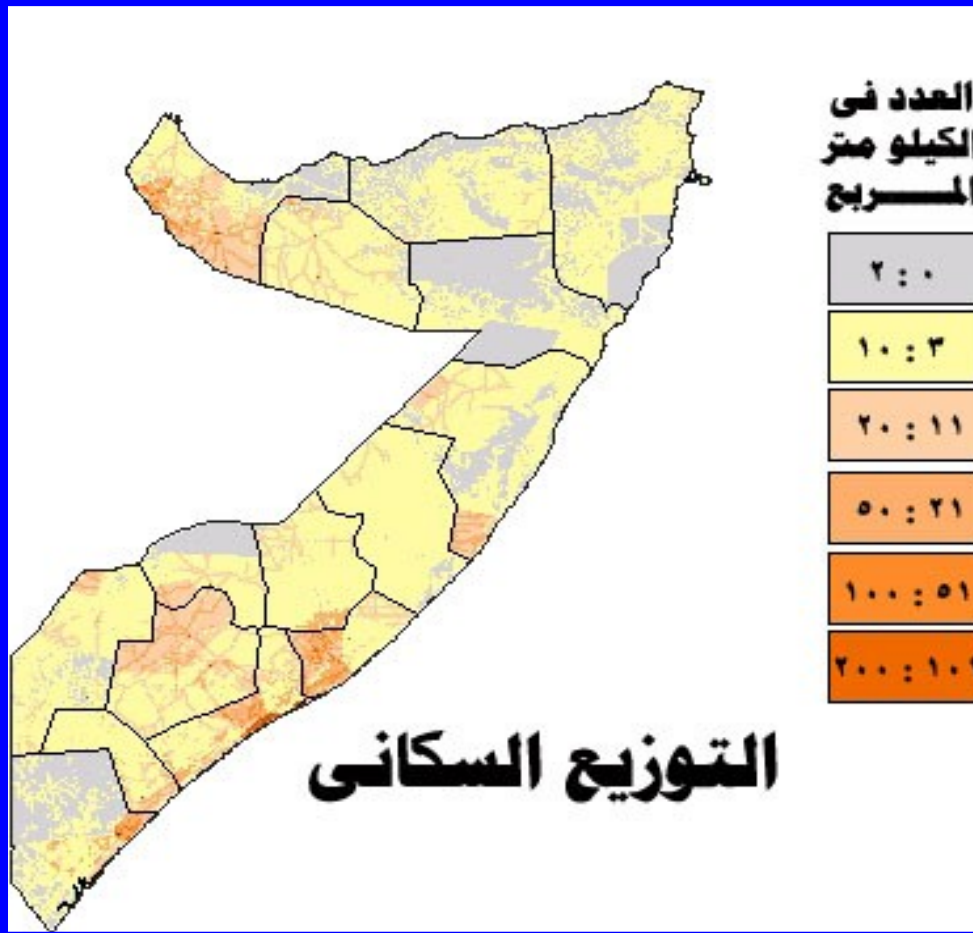
سبحان الله
العظيم



إنهاء البرنامج

الصفحة الرئيسية

أطلس الخرائط



الله أكبر

عدد السكان: 9,890,000 نسمة

الكثافة السكانية: 15.5 نسمة / كم²

نسبة عدد سكان المدن: 27%

نسبة عدد سكان الأرياف: 73%

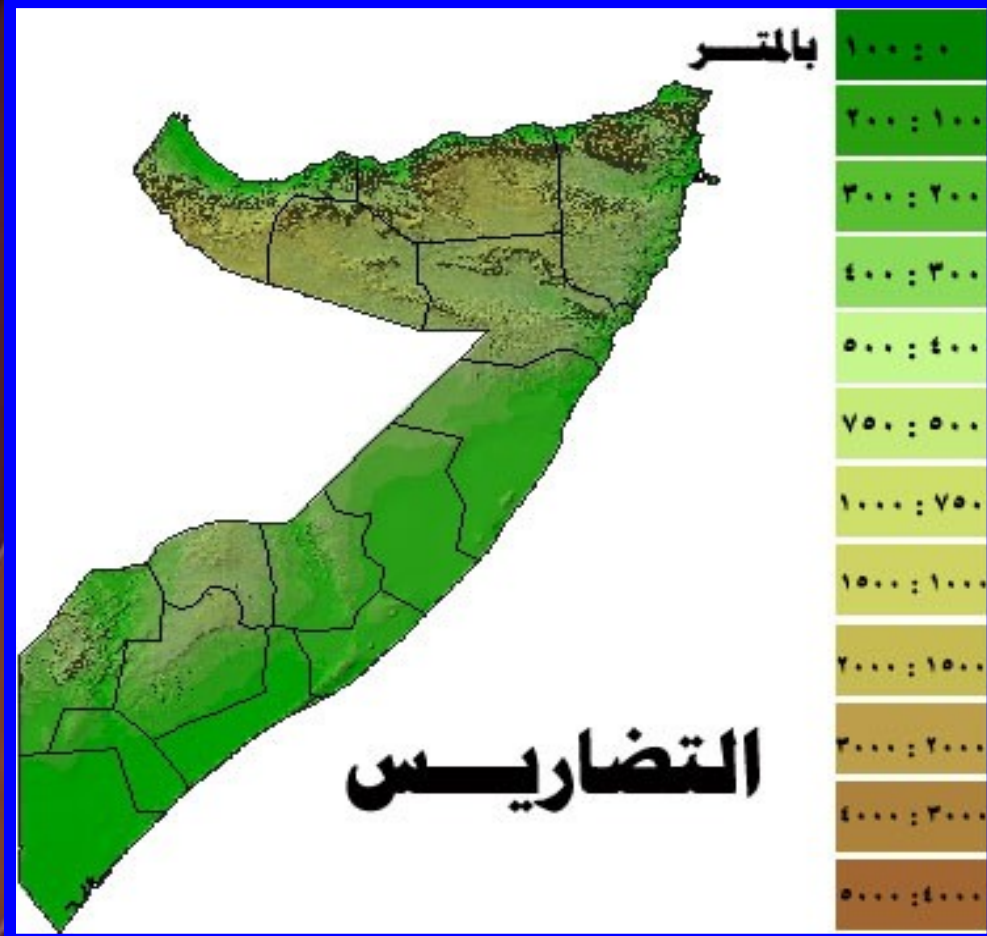
عدد السكان بأهم المدن

– موغاديشو: 883123

– هر حيسه: 91627

– بربرة: 72000





جل الله في علاه

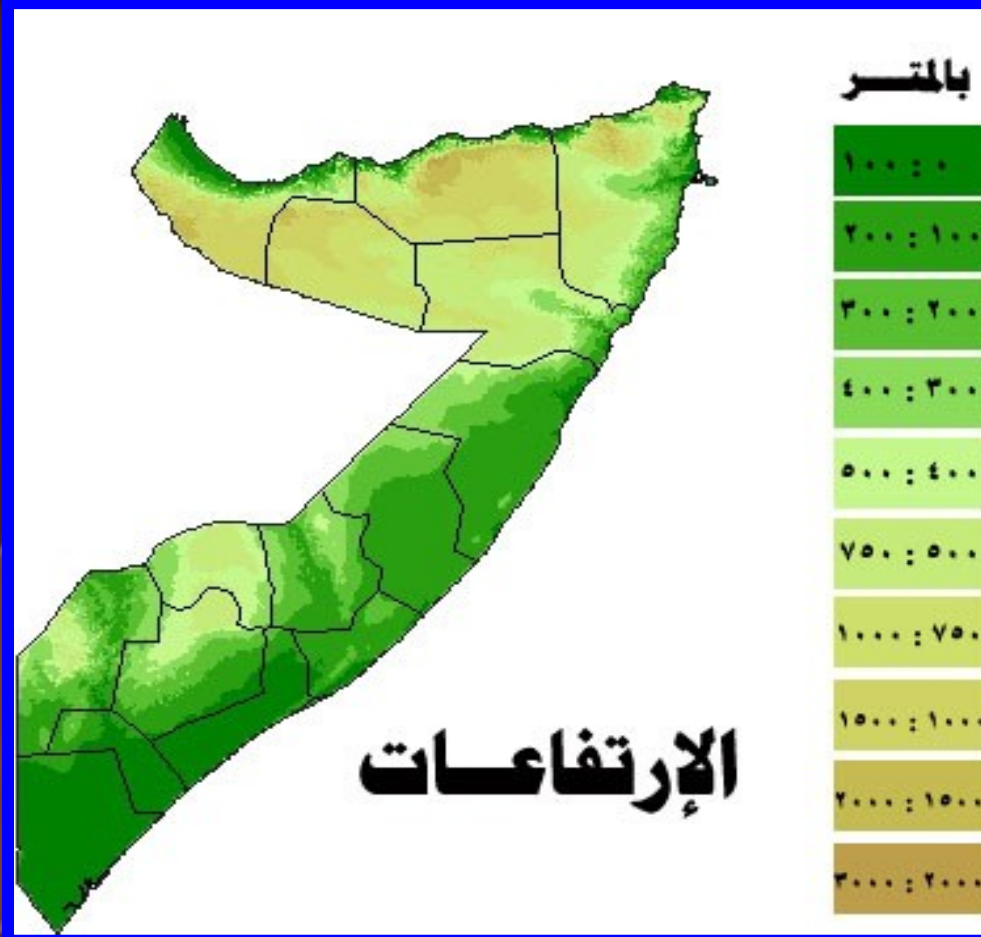
أهم الجبال: غوبان، واغار، زرود
أعلى قمة جبلية: قمة سرودعار
(2406 م)



إنهاء البرنامج

الصفحة الرئيسية

أطلس الخرائط



لا حول ولا قوة إلا بالله

سطح الصومال عبلة عن هضبة
تعلوها الجبال في الجزء الشمالي
الأوسط

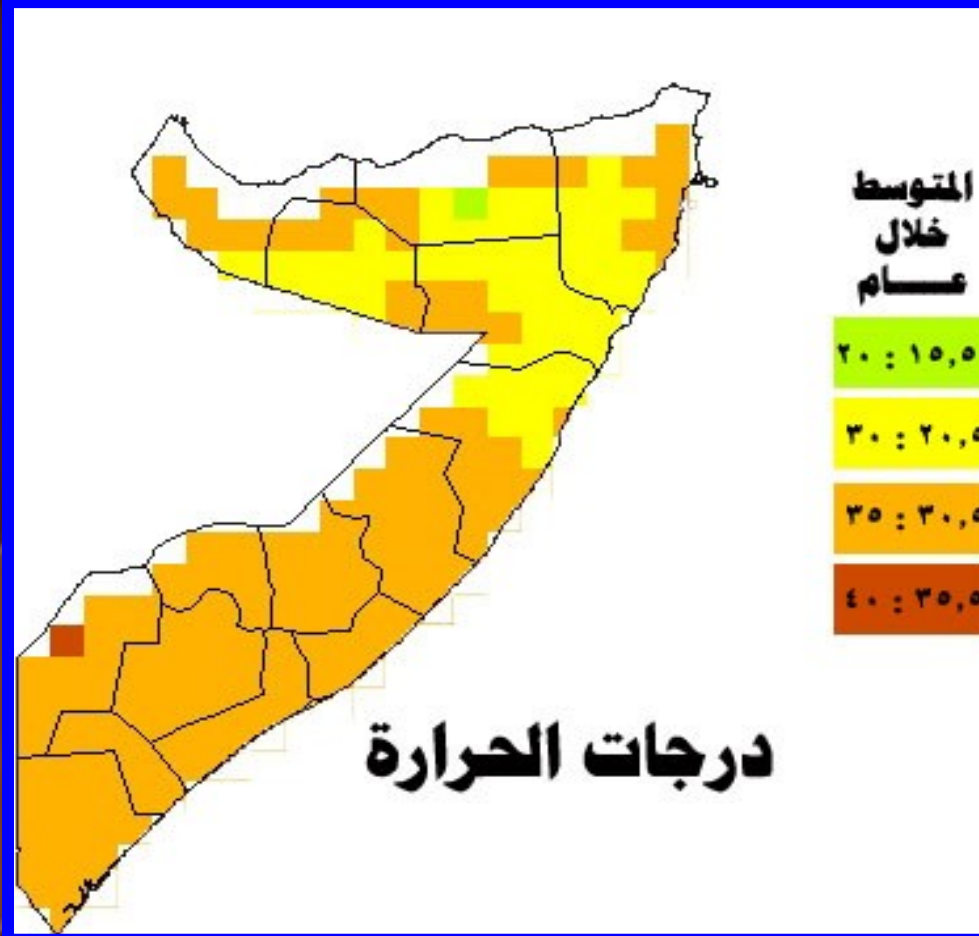
وتحيطها سهول ساحلية تتسع في
الجنوب وتضيق في الشمال والشرق
أعلى نقطة موجودة فيها هي شميراس
على ارتفاع 2.416 متر



إنهاء البرنامج

الصفحة الرئيسية

أطلس الخرائط

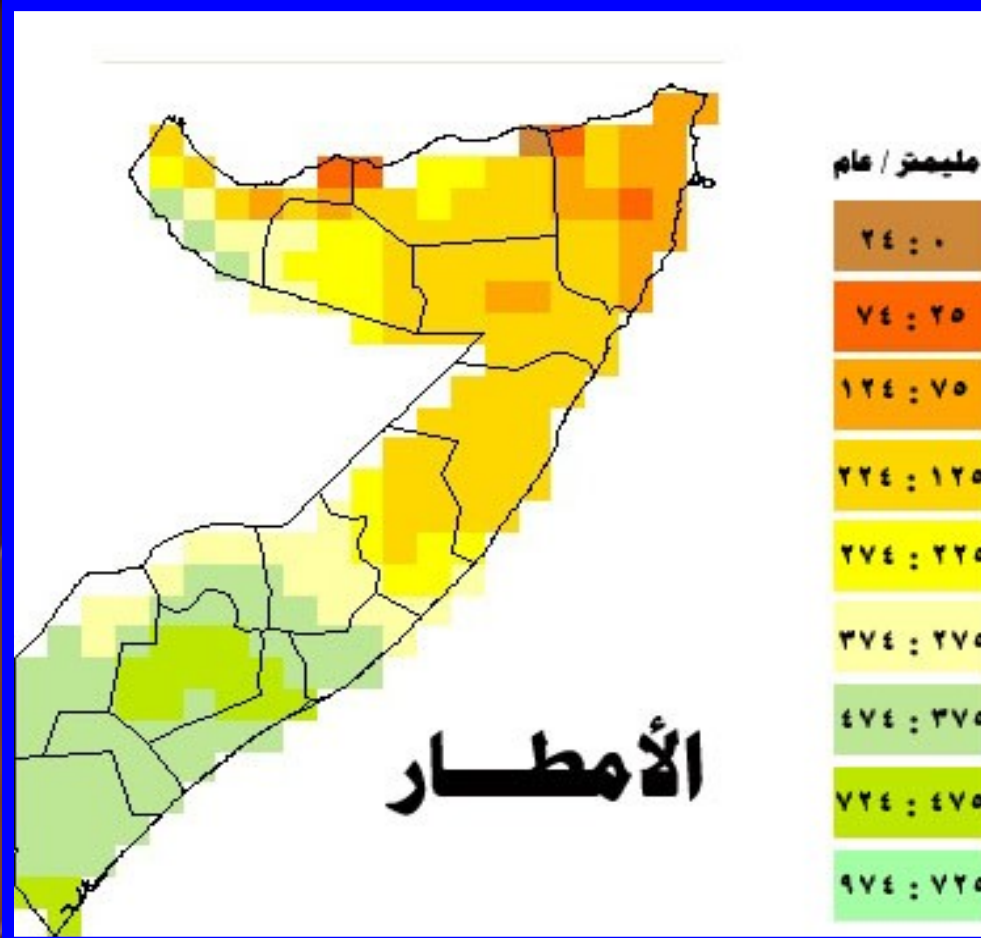


تمتد أراضي الصومال خلف
خط الإستواء

لذا جمعت بين مناخين :
الصحراوي وشبه الصحراوي
الاستوائي الجاف في
المناطق الوسطى
والشمالية ،
والمناخ الاستوائي الرطب
الممطر طوال السنة في
الجنوب

ويسود الصومال مناخ مداري
جاف، وتهب الرياح الموسمية
الشمال الغربي والجنوب

الغربي على مدار العام بما
يساعد على اعتدال درجات



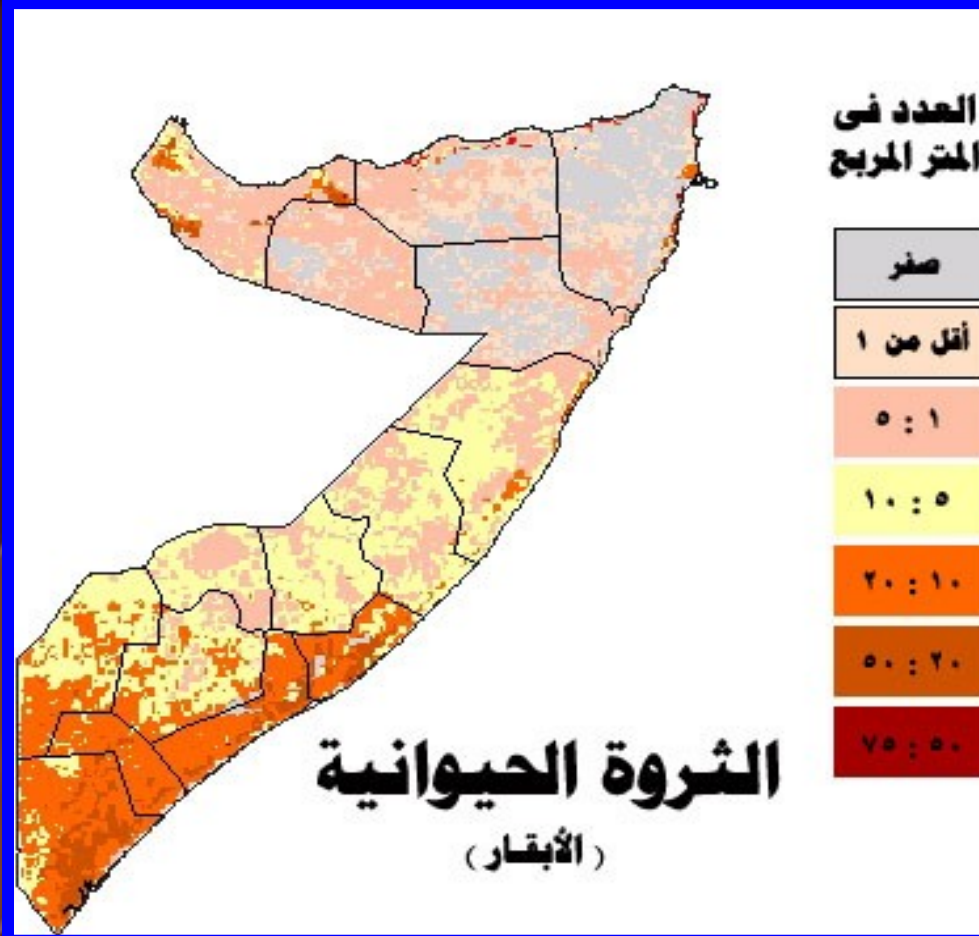
يا ربى لك
الحمد



إنهاء البرنامج

الصفحة الرئيسية

أطلس الخرائط



بسم الله الرحمن الرحيم
مكتبة رسول الله
**استغفر
الله**
الثروة الحيوانية:

الضأن 135 مليون رأس

الماعز 12,5 مليون رأس

الإبل 6,2 مليون رأس

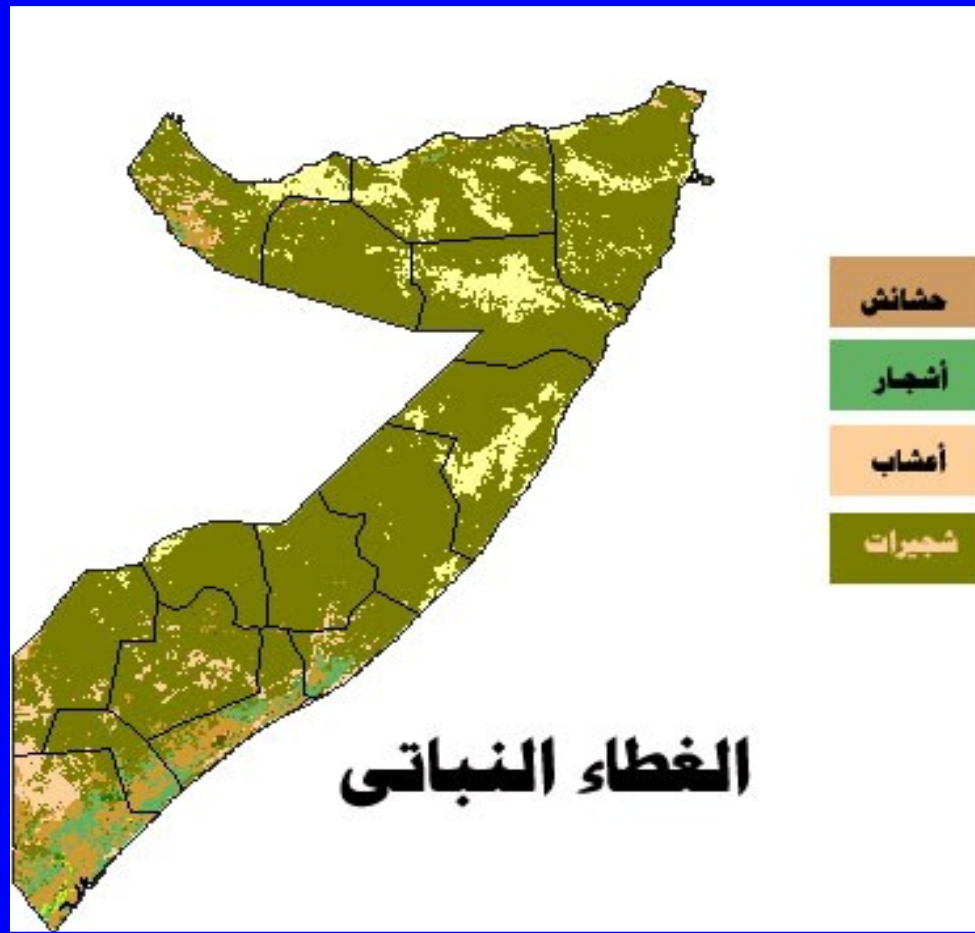
الماشية 5,2 مليون رأس



إنهاء البرنامج

الصفحة الرئيسية

أطلس الخرائط



لا إله إلا الله

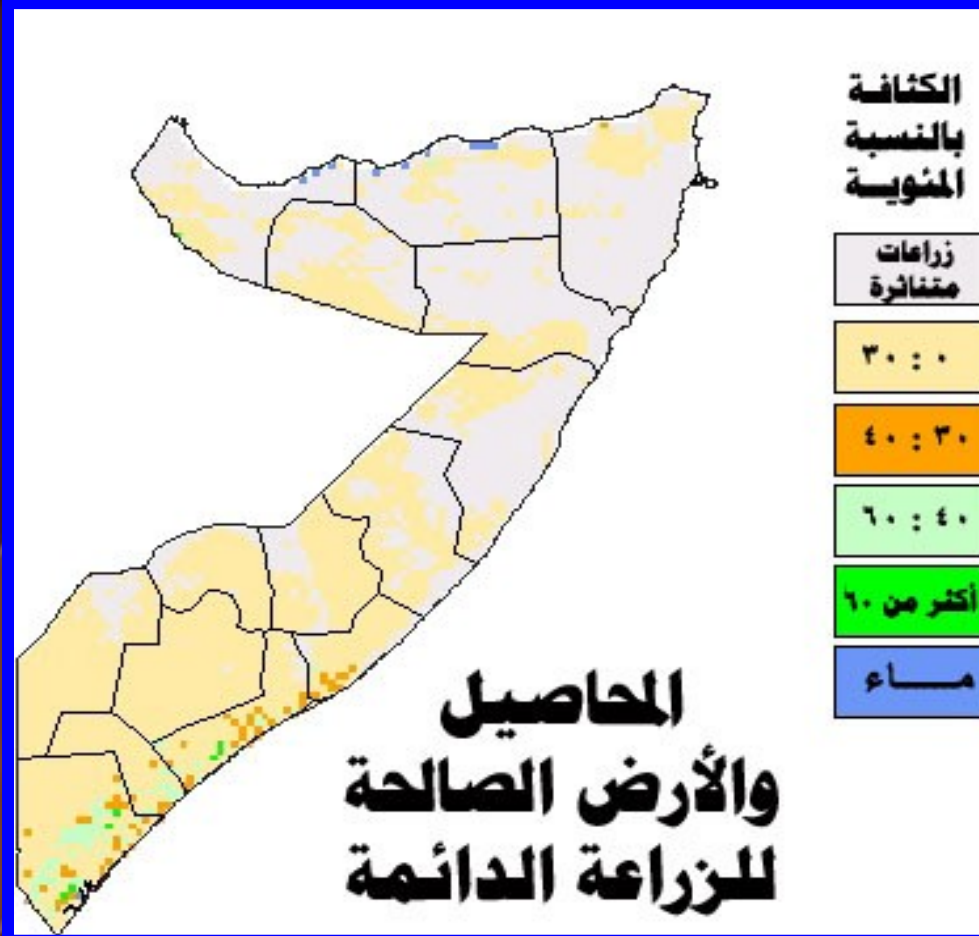
تنمو الأعشاب وحشائش السفانا
الاستوائية في الجنوب، والنباتات
الشوكية في الصحراء والغابات الكثيفة
من المناطق المرتفعة في الجنوب



إنهاء البرنامج

الصفحة الرئيسية

أطلس الخرائط



سبحان الله وبحمد

تشكل الأرض الصالحة للزراعة 2%
من المساحة الإجمالية

تشكل المراعي والأراضي الخضراء
46% من المساحة الكلية

الغابات والأحراج 14%

الأراضي المروية 38%





إنهاء البرنامج

الصفحة الرئيسية

أطلس الخرائط



إنهاء البرنامج

الصفحة الرئيسية

أطلس الخرائط

أطلس الخرائط



إنهاء البرنامج

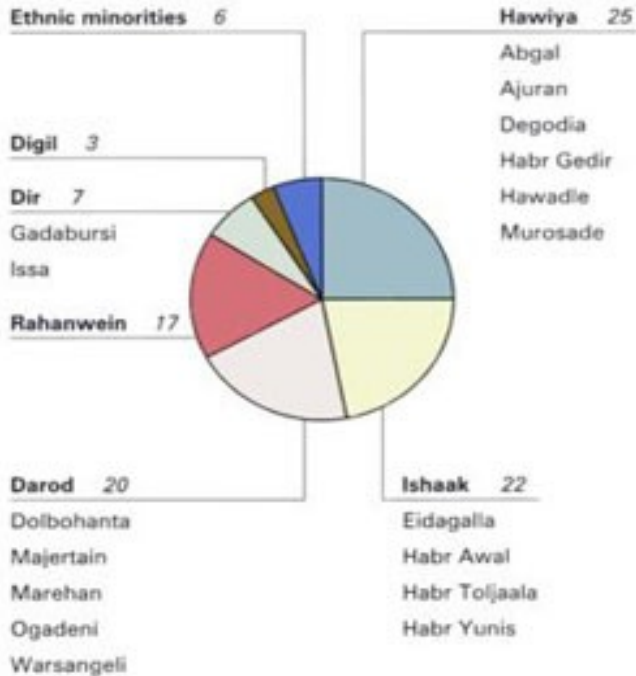
الصفحة الرئيسية

أطلس الخرائط

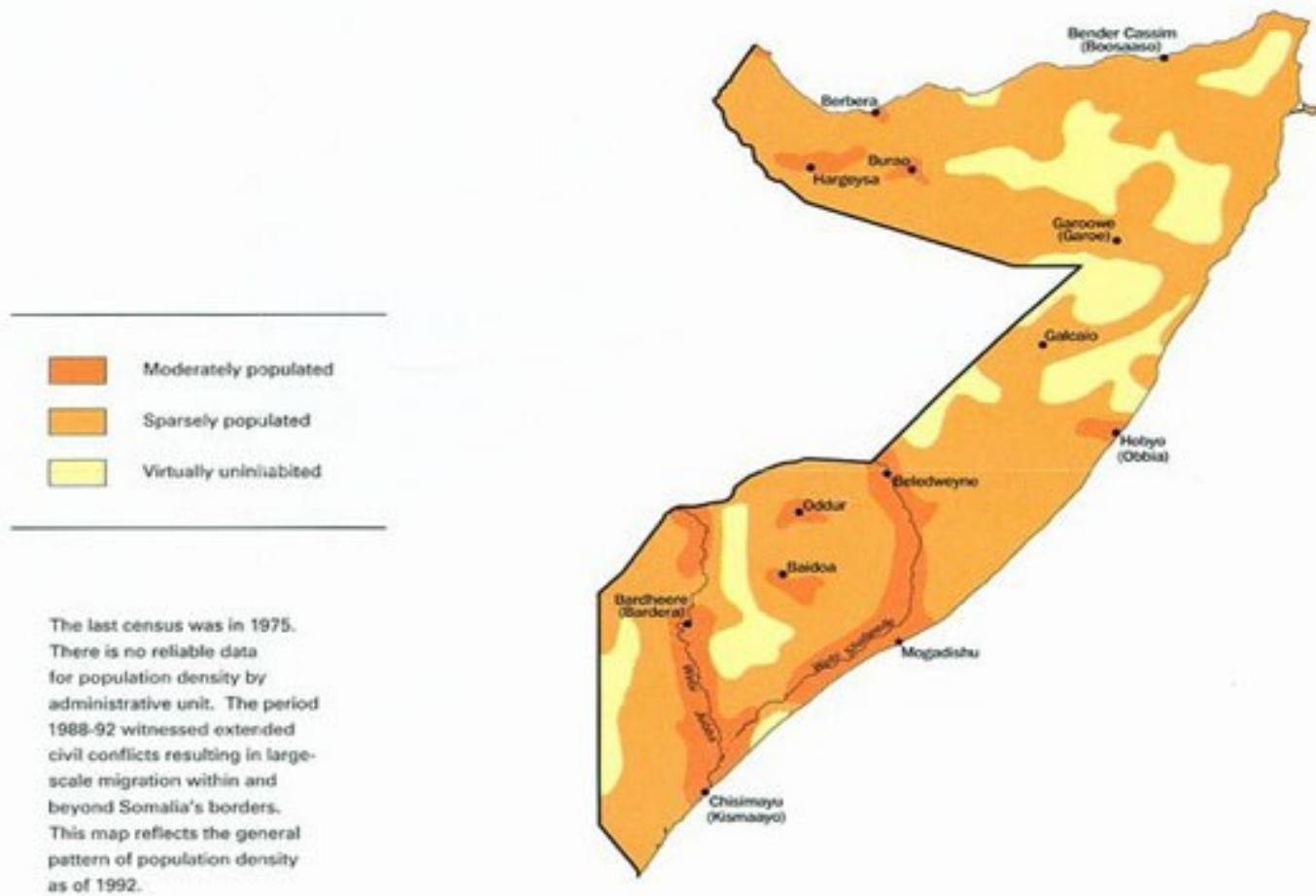
Ethnic Groups

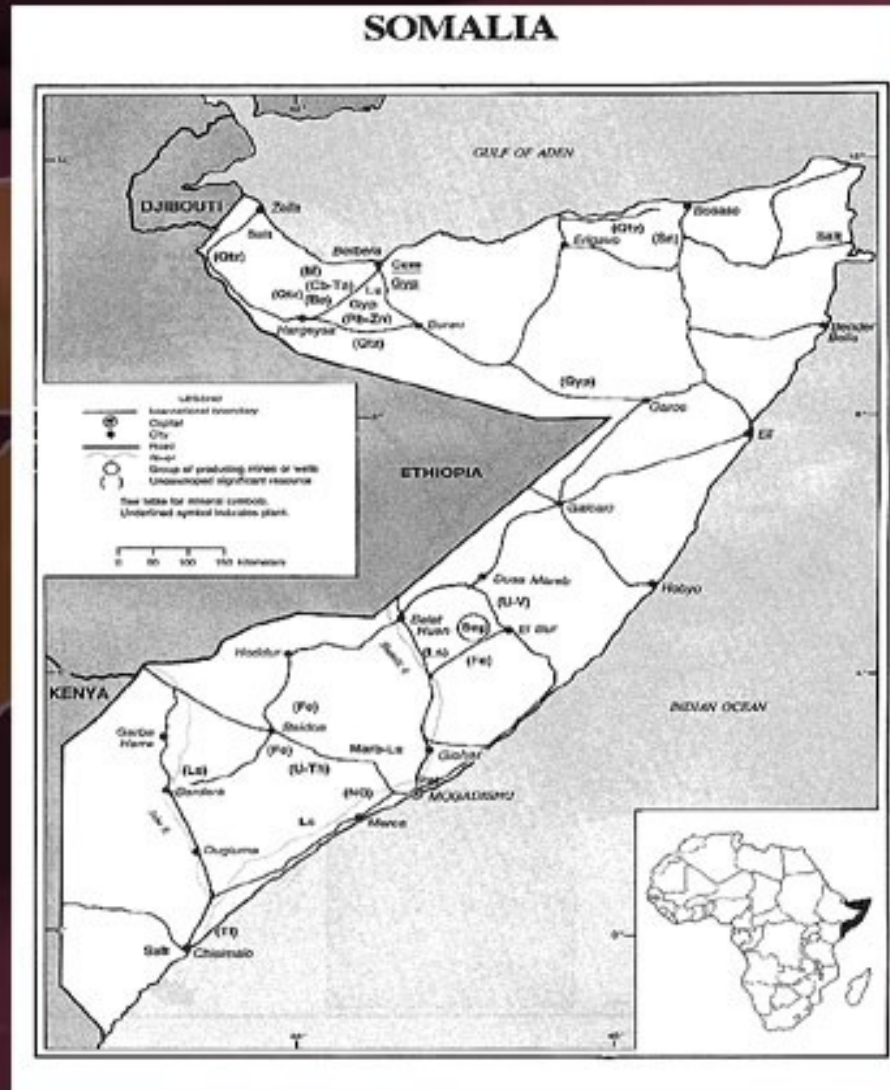
Somalia's Clan Families and Major Subclans

Percent



Population





ألبوم الصور



إنهاء البرنامج

الصفحة الرئيسية



ألبوم الصور



إنهاء البرنامج

الصفحة الرئيسية

ألبوم الصور



إنهاء البرنامج

الصفحة الرئيسية

ألبوم الصور



إنهاء البرنامج

الصفحة الرئيسية

ألبوم الصور



إنهاء البرنامج

الصفحة الرئيسية


ألبوم الصور



إنهاء البرنامج

الصفحة الرئيسية

ألبوم الصور



إنهاء البرنامج

الصفحة الرئيسية

ألبوم الصور



إنهاء البرنامج

الصفحة الرئيسية

ألبوم الصور



إنهاء البرنامج

الصفحة الرئيسية

ألبوم الصور



إنهاء البرنامج

الصفحة الرئيسية



لا تنسونا من صالح الدعاء
إخوانكم في كتبة الجهاد الإعلامي



إنهاء