Sanitized Copy Approved for Release 2010/10/06 : CIA-RDP81-01043R001000070002-7

50X1-HUM

Page Denied

Sanitized Copy Approved for Release 2010/10/06 : CIA-RDP81-01043R001000070002-7

Sanitized Copy Approved for Release 2010/10/06 : CIA-RDP81-01043R001000070002-7

STAT

UNCLASSIFIED
(CLASSIFICATION)

(SECURITY INFORMATION when filled in)

AIR INTELLIGENCE INFORMATION REPORT

AREA REPORT CONCERNS
Czechoslovakia

DATE OF REPORT
27 June 57

Rel # 191

SUBJECT
Czech Summer Bus Schedules

STAT

WARNING: This document contains information affecting the national defense of the United States within the meaning of the Espionage Laws, Title 18, U. S. C., Section 793 and 794. Its transmission or the revelation of its contents in any manner to an unauthorized person is prohibited by law. It may not be reproduced in whole or in part, by other than United States Air Force Agencies, except by permission of the Director of Intelligence, USAF.

AF FORM 1 OCT 52 112 REPLACES AF FORM 112—PART I, 1 JUN 48, WHICH MAY BE USED.

CLASSIFICATION
UNCLASSIFIED

(SECURITY INFORMATION when filled in)

16—55000-2 U. S. GOVERNMENT PRINTING OFFICE

STAT

Sanitized Copy Approved for Release 2010/10/06 : CIA-RDP81-01043R001000070002-7

Sanitized Copy Approved for Release 2010/10/06 : CIA-RDP81-01043R001000070002-7

CESTOVNÝ PORIADOK



1109230

KRAJ KOŠICE

CENA 3.50 Kčs

Československá štátna automobilová doprava
národný podnik

Sanitized Copy Approved for Release 2010/10/06 : CIA-RDP81-01043R001000070002-7

Sanitized Copy Approved for Release 2010/10/06 : CIA-RDP81-01043R001000070002-7

MUŽI,
dopřejte své pleti

VYSUŠENÉ MYDLOVOU PĚNOU
A PODRAŽDĚNÉ OSTŘÍM ČEPELKY
protučnění, desinfekci, osvěžení:

JANTAR

VODU PO HOLENÍ S TUKEM!
PO HOLENÍ NA PLEŤ —

JANTAR

MPRV HS TUKOVÉHO PRŮMYSLU

Q 463927

Československá štátna automobilová doprava,
národný podnik

CESTOVNÝ PORIADOK

autobusových tratí kraja

Košice

OBSAH:

Poučenie o používaní cestovného poriadku 3
Vysvetlenie značiek a skratiek 4
Stručný výňatok z tarifných ustanovení 5
Výňatok z cenníka 11
Prepravné a tarifné podmienky pre prepravu kusových zásielok - zoznam KOD v kraji Košice 15
Zoznam tratí 18
Zoznam staníc 22
Cestovné poriadky autobusových tratí

Platí od 2. júna 1957

Redakcia: Poverenictvo dopravy - Oblastná správa cestnej dopravy

Knihtlačiareň ZMT 04, n. p., Brno, Gottwaldova 21

Sanitized Copy Approved for Release 2010/10/06 : CIA-RDP81-01043R001000070002-7

Sanitized Copy Approved for Release 2010/10/06 : CIA-RDP81-01043R001000070002-7

Zmena počas tlače

k cestovnému poriadku „LETO 1957"

Trať 18234: Vpíšte skrížené kladivka u spoja číslo 17, prelepte stĺpec „km", a spoje číslo 15, 18 nálepkami.

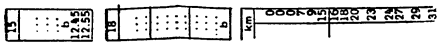

Trať 18102: Škrtnite kladivka u spojov číslo 4 a 7, bez náhrady.

Trať 18107: Pod cestovným poriadkom uveďte poznámku „Spoj číslo 1 zachádza v dňoch pracovného pokoja ku chate Jahodná" Kilometrická vzdialenosť sa zvýši o 4 km.

Spoj č. 1 v dňoch prac. pokoja zachádza ku chate Jahodné.

Kilometrická vzdialenosť sa zvýši o 4 km

Trať 18120: Nahraďte skrížené kladivka u spoja číslo 33 písmenko „p". Škrtnite skrížené kladivka u spoja číslo 31 písmenom „p". Škrtnite skrížené kladivka u spoja číslo 34 bez náhrady. Vlepte nový spoj čís. 44.

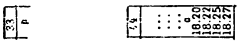

Trať 18126: Nahraďte skrížené kladivka u spojov číslo 11 a 14 písmenkom „b". Spoje číslo 1 a 4 prelepte nálepkami.

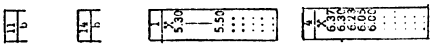

Trať 18137: Prelepte spoj číslo 7 nálepkom.

Trať 18142: Prelepte spoj číslo 2 nálepkom.

Trať 18147: Prelepte spoje číslo 5, 7, 8, 9, 10 a 12 nálepkami.

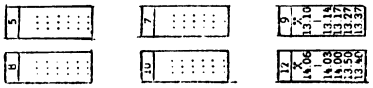

Trať 18173: Pomenovanie stanice „Krompachy MEZ" nahraďte s pomenovaním „Krompachy žel. stan."

Krompachy, žel. stan. .....

Trať 18178: Nahraďte písmeno „a" u spoja čís. 17 písmenom „b". U stanice Krompachy, Vonkajšia škola vepíšte časový údaj u spoja 11 „11.18" a u spoja 6 „8.28"

Trať 18179: Prelepte nálepkami spoje číslo 16, 17, 32, 35. Vlepte nové spoje číslo 34, 37.

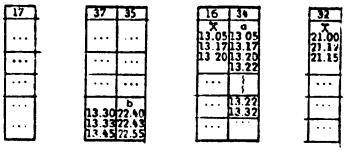

Trať 18180: Prelepte nálepkami spoje číslo 21, 28, 30, 34.

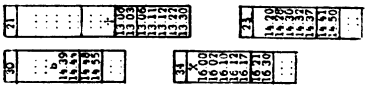

Trať 18218: Prelepte príslušnými nálepkami spoje číslo 6, 11 a 12.

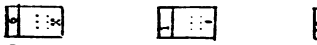

Trať 18219: Prelepte spoje číslo 3 a 6 nálepkami.

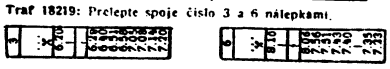

Trať 18233: Nahraďte skrížené kladivka u spojov číslo 16 a 17 písmenkom „n".
Pod cestovným poriadkom uveďte poznámku „n = spoj t. č. nepremáva"

n spoj toho času nepremáva

Trať 18250: Prelepte spoje číslo 4 a 8 nálepkami, vlepte nové spoje číslo 13, 15, 18.

Trať 18259: Prelepte spoje číslo 19, 21, 24 nálepkami.

Trať 18256: Škrtnite u spoja číslo 14 skrížené kladivka, u spoja číslo 16 stojatý krížik - bez náhrady.

Trať 18283: Prelepte spoj číslo 15 nálepkom.

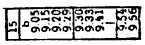

Trať 18171: Nahraďte skrížené kladivka u spojov číslo 9, 10 písmenom „b". U stanice Spišské Vlachy, žel. stan. doplňte v prvom stĺpci km „11"

Trať 18290: Prelepte spoj číslo 36 nálepkou. Škrtnite u spoja čís. 41 časové údaje v úseku „Žilar, Tatry.—Lysá Poľana".



Trať 18284: Nahraďte u spoja číslo 9 písmenko „l" skríženým kladivkom, u spoja číslo 11 písmenko „c" stojatým krížikom. Vpíšte skrížené kladivka u spoja číslo 28. Spoj číslo 21 prelepte.

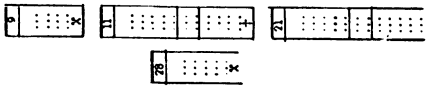

Trať 18285: Prelepte kilometrické údaje v úseku Spišská Sobota, Okresný súd—Nová Lesná nálepkami.

Trať 18286: Prelepte kilometrické údaje v úseku Spišský Štvrtok, žel. stan.—Vydrník nálepkom.

Trať 18288: Prelepte spoje číslo 5 a 8 nálepkami. Vlepte nové spoje číslo 13 a 14.

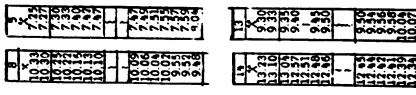

Trať 18289: Prelepte spoj číslo 13 nálepkom. Vlepte nový stĺpec km údajov. Nahraďte stojatý krížik u spoja číslo 9 písmenkom „b". Škrtnite časové údaje v úseku „Poprad nadjazd u Veľkej—Veľká škola—Poprad nadjazd u Veľkej" u spojov číslo 5, 10, 14, 18, 20.



Sanitized Copy Approved for Release 2010/10/06 : CIA-RDP81-01043R001000070002-7

Sanitized Copy Approved for Release 2010/10/06 : CIA-RDP81-01043R001000070002-7



Sanitized Copy Approved for Release 2010/10/06 : CIA-RDP81-01043R001000070002-7

Sanitized Copy Approved for Release 2010/10/06 : CIA-RDP81-01043R001000070002-7

Poučenie o používaní cestovného poriadku

Na vyhľadanie určitého autobusového spojenia použije sa zoznam stanic, zoznam tratí alebo mapka autobusových tratí.

Čísla uvedené v zozname stanic za menom stanice, udávajú čísla príslušných autobusových tratí. Autobusové trate sú číslované päťmiestnymi číslami. Prvé dve čísla označujú kraj, ktorému autobusová trať prináleží a ďalšie tri čísla sú poradové čísla trate.

Trate sú číslované podľa krajov takto:

Kraj	Číslo trate	Kraj	Číslo trate
01 Praha	01001—01899	11 Olomouc	11001—11899
02 Č. Budějovice	02001—02899	12 Gottwaldov	12001—12899
03 Plzeň	03001—03899	13 Ostrava	13001—13899
04 Karlovy Vary	04001—04899	14 Bratislava	14001—14899
05 Ústí nad Labem	05001—05899	15 Nitra	15001—15899
06 Liberec	06001—06899	16 Banská Bystrica	16001—16899
07 Hradec Králové	07001—07899	17 Žilina	17001—17899
08 Pardubice	08001—08899	18 Košice	18001—18899
09 Jihlava	09001—09899	19 Prešov	19001—19899
10 Brno	10001—10899		

V cestovných poriadkoch čísla za menom stanice odkazujú na pripojné autobusové trate. Uvedené sú najviac 3 pripojné trate.

Ak je za menom stanice len značka 🚌 treba pripojné autobusové trate vyhľadať v zozname stanic.

Ak je za menom stanice značka ■ čísla pripojných tratí sú uvedené pod cestovným poriadkom.

Ak je v cestovnom poriadku za menom stanice značka 🚆 znamená to, že v mieste možno prestúpiť na vlak a že vzdialenosť železničnej stanice od stanice autobusovej trate nie je väčšia ako 2 km. Vzdialenosť v km je uvedená číslom v zátvorke za značkou rušňa.

Ak je v cestovnom poriadku pred menom stanice značka × znamená to, že spoj zastaví len na znamenie alebo požiadanie. Cestujúci, ktorý mieni vystúpiť, je povinný oznámiť to sprievodcovi alebo vodičovi, buď pred nastúpením alebo počas cestovania, najneskoršie však pred cieľovou stanicou, kde mieni vystúpiť. Cestujúci, ktorý mieni nastúpiť na takejto stanici, je povinný zaujať také miesto na trati, aby vodič dávané znamenie včas videl.

Ak je za menom stanice uvedené číslo v zátvorke napr.: [3] znamená to km vzdialenosť rovnomennej obce od miesta zastávky.

Cestovný poriadok je vypracovaný podľa 24 hodinovej časomiery. Odchody spojov o polnoci sú vyjadrené 0,00, príchody o polnoci 24,00. Pri spojoch s obmedzenou dopravou, idúcich cez polnoc, označí sa obmedzenie pre ten deň, v ktorom spoj odchodí z východzej stanice.

Ak spoje idú len v určitých dňoch alebo v obdobiach, sú označené príslušnou značkou bezprostredne nad časovými údajmi.

Ak nie je iné vysvetlenie, uvedený čas v cestovnom poriadku znamená odchod z jednotlivých stanic.

Význam ostatných značiek a skratiek je uvedený vo Vysvetlivkách značiek a skratiek.

V cestovnom poriadku pod názvom trate je uvedená obchodná výpravňa s presnou adresou (telefonným číslom).

Obchodná výpravňa alebo obchodné jednateľstvo okrem iných úkonov prijíma tiež reklamácie.

Spoje uvedené v cestovnom poriadku môžu byť z prevádzkových dôvodov vynechané. Vynechanie spojov bude pokiaľ možno verejnosti vhodným spôsobom oznámené.

Zmeny cestovného poriadku zostávajú vyhradené a oznamujú sa vyhláškami v obchodných výpravniach a v autobusoch.

Cestovné poriadky sú vydané v knižnej úprave len pre jednotlivé kraje. Súborný knižný cestovný poriadok sa nevydáva.

Sanitized Copy Approved for Release 2010/10/06 : CIA-RDP81-01043R001000070002-7

Sanitized Copy Approved for Release 2010/10/06 : CIA-RDP81-01043R001000070002-7

Vysvetlenie značiek a skratiek

x = spoj premáva len v pracovných dňoch

+ = spoj premáva len v dňoch pracovného pokoja

| = spoj premáva iným smerom

x = spoj zastaví len podľa potreby

= spoj prechodí

a = spoj premáva len v sobotu ak je pracovný deň

b = spoj premáva len v pracovných dňoch okrem soboty

c = spoj premáva len v dňoch školského vyučovania

d = spoj premáva len v prvý pracovný deň po dni pracovného pokoja

• = prednostne pre pracujúcich a žiakov

= zastavuje len pre vystupovanie

= zastavuje v označenom úseku len pre vystupovanie

= zastavuje len pre nastupovanie

= zastavuje v označenom úseku len pre nastupovanie

= je možný prestup na vlak

= pripojné autobusové trate treba vyhľadať v zozname stanic

■ = čísla pripojných tratí sú uvedené pod cestovným poriadkom

= je možný prestup na lietadlo

= pohraničná stanica s colnou a pasovou kontrolou

hot.	= hotel
KNV	= krajský národný výbor
kult. dom	= kutúrny dom
MNV	= miestny národný výbor
nám.	= námestie
ONV	= okresný národný výbor
p. ú. (1. 2.)	= poštovný úrad (1. 2.)
rázc.	= rázcestie
stan. elektr. žel.	= stanica elektr. železnice
ul.	= ulica
ÚNZ	= ústav národného zdravia
žel. stan.	= železničná stanica
žel. zast.	= železničná zastávka

Stručný výňatok z tarifných ustanovení.

Pravidelná hromadná preprava osôb.

1. Cestujúci má právo na prepravu len vtedy, ak vozidlo nie je plne obsadené. Za plne obsadené sa považuje vozidlo, v ktorom je obsadený úradne stanovený počet miest. V takom prípade je sprievodca povinný v záujme zachovania bezpečnosti premávky a cestujúcich, ďalších cestujúcich poukázať na cestovanie iným spojom.

2. Sprievodca je oprávnený usmerňovať nastupovanie do autobusu tak, aby najprv nastúpili cestujúci, ktorí už majú zakúpené cestovné lístky a cestujúci, ktorí cestujú do vzdialenejších staníc, aby sa tak urýchlilo vystupovanie na nácestných staniciach.

3. Pri spojoch, ktoré sú vyhradené pre prednostná prepravu pracujúcich do práce a z práce, žiakov do školy a zo školy, majú robotníci a žiaci prednosť, pri nastupovaní do vozidiel. Pri týchto spojoch je nutné počítať s potrebným počtom miest pre pracujúcich a žiakov, ktorí pravidelne nastupujú na ďalších nácestných staniciach. Takých cestujúcich, ktorí sa nepreukážu robotníckou alebo žiackou preukážkou, poukáže sprievodca na cestovanie iným spôsobom.

4. Ak nastupuje do autobusu súčasne viac cestujúcich, je účelné postaviť sa pri nástupe do radu a zachovať poriadok, čím bude daný dôkaz o našej občianskej vyspelosti a usnadní sa rýchle vystupovanie a nastupovanie.

5. ČSAD neprijíma na prepravu osoby, ktoré sú postihnuté prenosnou chorobou a môže z prepravy vylúčiť také osoby, ktoré nespĺnili prepravné a tarifné podmienky.

6. Cestujúci je povinný zaobstarať si cestovný lístok až do cieľovej stanice pri nastupovaní do vozidla a zaplatiť cestovné podľa Cenníka. Sprievodca musí vydať cestovný lístok na celú cestu a cena cestovného, ktorá je vyznačená na cestovnom lístku musí zodpovedať zaplatenému cestovnému. Cestujúci je povinný presvedčiť sa o správnosti obdržaného cestovného lístku a či cena cestovného lístku zodpovedá zaplatenému cestovnému.

7. Sprievodca môže žiadať, aby cestujúci zaplatil cestovné odpočítane. Cestujúci si má pripraviť cestovné odpočítané včas, aby sa vydávanie lístkov rozmieňaním peňazí nezdržovalo.

8. Cestovný lístok na jedno cestovanie je platný len pri tom spoji, pri ktorom bol vydaný; nie je dovolené s ním cestovanie prerušiť, alebo po započatí cestovania postúpiť lístok inej osobe. Cestovný lístok týždňový alebo mesačný je platný len na týždeň alebo mesiac, ktorý je na lístku vyznačený a nie je dovolené s ním cestovanie prerušiť. Ak sa napriek tomu cestovanie preruší, stane sa lístok pre zbytok cesty neplatným.

9. Cestujúci môže vziať so sebou len jedno dieťa do dovŕšenia piateho roku bez platenia cestovného; za každé ďalšie dieťa mladšie ako päťročné, za každé dieťa staršie ako päťročné až do veku desať rokov, ako aj za každé dieťa mladšie ako päťročné, pre ktoré sa žiada miesto na sedenie (len keď v autobuse je nedostatok miesta na sedenie pre ostatných cestujúcich), treba zaplatiť cestovné uvedené v Cenníku (tabuľka 1 a 2, zvláštne cestovne - zľava 3 - asi 50%).

10. Cestujúci musí mať cestovný lístok pri sebe po celý čas cestovania, ako aj pri vystupovaní a preukázať sa ním na výzvu zamestnancovi na to oprávneného. Revízny orgán má oprávnenie lístok odobrať aj po skončení jeho platnosti. Ak odoberie platný cestovný lístok za cestovania alebo pred skončením platnosti cestovného lístku, vydá cestujúcemu potvrdenie.

Sanitized Copy Approved for Release 2010/10/06 : CIA-RDP81-01043R001000070002-7

Sanitized Copy Approved for Release 2010/10/06 : CIA-RDP81-01043R001000070002-7

21. Ak správne úrady nezakázali prepravu určitých živých zvierat, môže cestujúci vziať so sebou drobné domáce zvieratá a iné živé zvieratá ak sú malé, ako ručnú batožinu, ale tieto musia byť uzavreté v klietke, debni, koši alebo v inej vhodnej schránke s nepriepustným dnom a musia zodpovedať podmienkam uvedeným v odst. 19. Nemocné zvieratá nie je dovolené prepravovať. Dozor na živé zvieratá prislúcha výlučne len cestujúcemu.

22. Ak cestujúci berie so sebou psa, musí mať pes náhubok, musí byť držaný na šnúre a cestujúci musí dbať na to, aby neboľ ostatným spolucestujúcim na obtiaž.

Za prepravu psa každej veľkosti treba zaplatiť dovozné podľa Cennika (tabuľka 1 alebo 2 zvláštne cestovné - zľava 3 - asi 50%).

Preprava cestovných batožín.

23. Také veci, ktoré nemožno považovať za ručnú batožinu a s ktorými cestujúci cestuje (preukáže sa cestovným lístkom), prijíma ČSAD na prepravu ako cestovnú batožinu. Cestujúci môže podať tieto veci balené alebo nebalené. Veci, ktoré vyžadujú obal, musia byť tak riadne balené, aby za prepravy nemohlo dôjsť k ich poškodeniu alebo, aby nemohli spôsobiť znečistenie alebo poškodenie vozidla. Cestovné batožiny prijíma ČSAD na prepravu len vtedy, ak s ohľadom na svoj objem, úpravu, dĺžku a váhu sú podľa úsudku sprievodcu spôsobilé na prepravu a ak ich možno bez ťažkostí a rýchlo naložiť.

Z prepravy sú vylúčené cestovné batožiny, ktoré obsahujú:

a) predmety, ktorých preprava je zakázaná osobitnými predpismi,
b) predmety nebezpečné, a to najmä nabité strelné zbrane, predmety výbuchom nebezpečné, látky samozápalné, ľahko vznietivé, jedovaté, žieravé predmety, ktoré by svojimi vlastnosťami mohli ohroziť bezpečnosť dopravy, život a zdravie cestujúcich alebo ktoré by za prepravy mohli spôsobiť závady, alebo cestujúcim škodu, prípadne ktoré by im mohli byť na ťarchu.

V cestovnom poriadku alebo výveskou môže byť preprava cestovných batožín na niektorých tratiach alebo pri niektorých spojoch obmedzená alebo vylúčená.

24. Cestujúci je povinný na vyzvanie sprievodcu alebo iného orgána ČSAD oznámiť obsah cestovnej batožiny. Ak je odôvodnená pochybnosť o správnosti oznámeného obsahu, môže ČSAD obsah cestovnej batožiny preskúmať. Ak sa zisti, že ide o predmety, ktoré sú z prepravy vylúčené (odst. 23), musí tieto cestujúci z vozidla odstrániť a okrem toho ČSAD vyberie od neho za každý kus batožiny prirážku stanovenú odst. 20.

25. Aby nemohlo dôjsť k zámene cestovných batožín, musí cestujúci opatriť každý kus cestovnej batožiny dostatočne trvanlivým spôsobom a zreteľne adresou cestujúceho, ako aj stanicou určenia.

26. ČSAD vydá v stanici určenia cestovnú batožinu len po predložení batožinového lístku; nie je povinná skúmať oprávnenosť držiteľa batožinového lístku na prijatie batožiny.

27. Ak cestujúci nepredloží batožinový lístok, vydá ČSAD cestovnú batožinu len tomu, kto hodnoverne preukáže svoju oprávnenosť na prijatie cestovnej batožiny a odovzdá prehlásenie, ktorým sa zaväzuje podniku ČSAD nahradiť škodu, ktorá by podniku ČSAD vydaním batožiny vznikla.

28. Za prepravu cestovných batožín sa platí dovozné podľa Cennika (tabuľka 6). Dovozné sa určuje podľa váhy, objemnosti a prepravnej vzdialenosti za každý jednotlivý kus (zväzok).

Podľa váhy sa rozlišujú cestovné batožiny o váhe:

a) do 25 kg
b) do 50 kg
c) nad 50 kg.

Do skupiny cestovných batožín o váhe do 50 kg patria aj detské kočíky, bicykle a iné objemné predmety presahujúce rozmery 50×60×80 cm, a to aj vtedy, ak uvedený rozmer presahuje len v jednom smere i keď váži menej ako 25 kg.

Do skupiny cestovných batožín o váhe nad 50 kg patria aj predmety veľmi objemné presahujúce rozmery 60×60×100 cm a to aj vtedy, ak uvedený rozmer presahujú len v jednom smere i keď váži menej ako 50 kg.

Preprava autobusového tovaru.

29. Predmety, ktoré vyhovujú podmienkam určeným pre prijatie cestovných batožín na prepravu, s ktorými však odosielateľ necestuje, prijíma ČSAD na prepravu ako autobusový tovar.

30. ČSAD neprijme autobusový tovar na prepravu, ak ho odosielateľ nepodá v primeranom čase pred odchodom spoja, alebo ak je nedostatok miesta na jeho uloženie.

31. Za prepravu autobusového tovaru sa platí dovozné podľa Cennika (tabuľka 7). Dovozné sa určuje podľa váhy, objemnosti a prepravnej vzdialenosti za každý jednotlivý kus (zväzok).

Podľa váhy sa rozlišuje autobusový tovar o váhe:

a) do 10 kg,
b) do 25 kg,
c) do 50 kg,
d) nad 50 kg.

Úhrnná váha zásielky nesmie presahovať 200 kg.

Do skupiny autobusového tovaru o váhe do 50 kg patria aj detské kočíky, bicykle a iné objemné predmety presahujúce rozmery 50×60×80 cm, a to aj vtedy, ak uvedený rozmer presahujú čo i len v jednom smere i keď váži menej ako 25 kg.

Do skupiny autobusového tovaru o váhe nad 50 kg patria aj veľmi objemné predmety, presahujúce rozmery 60×60×100 cm, a to aj vtedy, ak uvedený rozmer presahujú čo i len v jednom smere i keď váži menej ako 50 kg.

Robotnícka a žiacka zľava cestovného.

32. Nárok na robotnícku a žiacku zľavu cestovného má ten, kto spĺňa podmienky stanovené tarifou. Cestovné lístky sa vydávajú na podklade preukážky. Preukážku (robotnícku alebo žiacku) treba vyplniť presne podľa predtlače a dať si ju včas potvrdiť. Preukážku treba opatrovať tak, aby nedošlo k predčasnému opotrebeniu alebo znehodnoteniu a aby sa dali z nej zistiť potrebné údaje.

Robotnícke týždňové a mesačné a žiacke mesačné cestovné lístky je nutné zakupovať si v predpredaji.

Robotnícke týždňové cestovné lístky vydáva príslušná obchodná výpravňa ČSAD alebo sprievodca autobusu **už od piatku** predchádzajúceho týždňa.

Robotnícke a žiacke mesačné cestovné lístky vydáva len obchodná výpravňa ČSAD a to už počínajúc tretím dňom pred začiatkom kalendárneho mesiaca. Pracujúcim, ktorí po celý mesiac cestujú denne do práce je výhodnejšie zakupovať si miesto týždňových cestovných lístkov mesačný cestovný lístok, ktorý je cenove výhodnejší a značí úsporu času pri obstarávaní lístku.

Sanitized Copy Approved for Release 2010/10/06 : CIA-RDP81-01043R001000070002-7

Sanitized Copy Approved for Release 2010/10/06 : CIA-RDP81-01043R001000070002-7

Tabuľka 3. Robotnícky týždňový a mesačný cestovný lístok

Vzdialenosť	Týždňový		Mesačný	
	jednosmerný	obojsmerný	jednosmerný	obojsmerný
km	Kčs		Kčs	
1—	1.20	2.—	5.—	8.—
4	1.60	3.—	6.—	11.—
5	2.—	3.—	8.—	13.—
6	2.40	4.—	10.—	16.—
7	2.80	5.—	11.—	18.—
8	3.20	5.—	13.—	21.—
9	3.60	6.—	14.—	24.—
10	4.—	7.—	16.—	26.—
11	4.40	7.—	17.—	29.—
12	4.80	8.—	19.—	32.—
13	5.20	9.—	21.—	34.—
14	5.60	9.—	22.—	37.—
15	6.—	10.—	24.—	40.—
16	6.40	11.—	25.—	42.—
17	6.80	11.—	27.—	45.—
18	7.20	12.—	29.—	48.—
19	7.60	13.—	30.—	50.—
20	8.—	13.—	32.—	53.—
21	8.40	14.—	33.—	55.—
22	8.80	15.—	35.—	58.—
23	9.20	15.—	36.—	61.—
24	9.60	16.—	38.—	63.—
25	9.80	16.—	40.—	66.—
26	10.20	17.—	41.—	69.—
27	10.60	18.—	43.—	71.—
28	11.—	18.—	44.—	74.—
29	11.40	19.—	46.—	77.—
30	11.80	20.—	48.—	79.—
31—32	12.40	21.—	50.—	83.—
33—34	13.20	22.—	53.—	88.—
35—36	14.—	23.—	56.—	94.—
37—38	14.80	25.—	59.—	99.—
39—40	15.60	26.—	63.—	104.—
41—42	16.40	27.—	66.—	110.—
43—44	17.20	29.—	69.—	115.—
45—46	18.—	30.—	72.—	120.—
47—48	18.80	31.—	75.—	125.—
49—50	19.60	33.—	78.—	131.—
51—55	21.—	35.—	84.—	140.—
56—60	23.—	38.—	92.—	153.—
61—65	25.—	42.—	100.—	166.—
66—70	27.—	45.—	108.—	180.—

Tabuľka 4. Žiacky mesačný cestovný lístok

Vzdialenosť	jednosmerný	obojsmerný	Vzdialenosť	jednosmerný	obojsmerný
km	Kčs	Kčs	km	Kčs	Kčs
1—3	3.40	5.—	21—23	23.—	34.—
4	4.20	6.—	24—26	26.—	39.—
5	5.40	8.—	27—29	29.—	43.—
6	6.20	9.—			
7	7.20	11.—	30—33	33.—	47.—
8	8.40	12.—	34—37	37.—	55.—
9	9.40	14.—	38—41	41.—	62.—
10	10.40	16.—	42—45	44.—	66.—
			46—50	48.—	74.—
11—12	12.40	18.—			
13—14	14.—	21.—	51—55	55.—	83.—
15—16	16.—	24.—	56—60	60.—	90.—
17—18	18.—	27.—	61—66	66.—	98.—
19—20	20.—	30.—	66—70	71.—	106.—

Tabuľka 5. Robotnícky a žiacky cestovný lístok na jedno cestovanie

Vzdialenosť	Robotnícky a žiacky cestovný lístok na jedno cestovanie	Vzdialenosť	Robotnícky a žiacky cestovný lístok na jedno cestovanie
km	Kčs	km	Kčs
1—3	0.40	30—33	3.—
4	0.40	34—37	3.40
5	0.40	38—41	3.40
6	0.60	42—45	4.20
7	0.80	46—50	4.80
8	0.80		
9	1.—	51—55	4.80
10	1.—	56—60	5.40
		61—65	6.—
11—12	1.20	66—70	6.60
13—14	1.40		
15—16	1.60	71—75	7.20
17—18	1.80	76—80	7.20
19—20	2.—		
		81—85	8.—
		86—90	8.—
21—23	2.20		
24—26	2.60	91—95	9.—
27—29	2.60	96—100	10.—

Sanitized Copy Approved for Release 2010/10/06 : CIA-RDP81-01043R001000070002-7

Sanitized Copy Approved for Release 2010/10/06 : CIA-RDP81-01043R001000070002-7

Tabuľka 6. **Dovozné za cestovné batožiny**

Vzdialenosť	Dovozné za				
	cestovnú batožinu za kus			šánky, lyže za kus alebo súpravu	detský kočík, bicykel za kus
	do 25 kg	do 50 kg	nad 50 kg		
km	Kčs				
1—25	1.—	2.—	4.—	1.—	2.—
26—50	2.—	3.—	6.—	2.—	3.—
51 a viac	3.—	4.—	8.—	3.—	4.—

Tabuľka 7. **Dovozné za autobusový tovar a novinové balíky**

Vzdialenosť	Dovozné za					
	autobusový tovar za kus				novinové balíky za balík	
	do 10 kg	do 25 kg	do 50 kg	nad 50 kg	do 5 kg	do 10 kg
km	Kčs					
1—25	1.—	3.—	4.—	6.—	0.40	0.60
26—50	2.—	5.—	6.50	9.—	0.80	1.20
51 a viac	3.—	7.—	9.—	12.—	1.20	1.80

Nepravidelná hromadná preprava osôb (zájazdy).

Objednávku treba urobiť písomne. Pre cesty v tuzemsku najmenej tri dni napred, pre cesty do zahraničia najmenej 30 dní napred. Objednávky prijíma TURISTA pre cesty v tuzemsku a Čedok pre cesty do zahraničia. Informácie podá každý dopravný závod ČSAD.

Cestovné činí za každý km cesty obsadeným alebo neobsadeným vozidlom ak ide o

a) autobusy, ktoré majú viac než 30 miest na sedenie . Kčs 4,—

b) autobusy značky Škoda 706 RO bez ohľadu na skutočný počet miest na sedenie . . . . . Kčs 4,—

c) ostatné autobusy, ktoré majú najviac 30 miest na sedenie Kčs 3,—

d) prívesné vozy bez ohľadu na počet miest na sedenie . Kčs 2,—

Za každú skutočne prepravenú osobu a za každý kilometr sa počíta najmenej . . . . . Kčs 0,10

Najmenšie prepravné účtované čakacej doby činí za		Náhrada za čakanie za každú uplynulú hodinu		Prirážka za odriekanie	
autobus	autobus. príves	autobus	autobusový príves	autobus alebo aut. príves	autobus s aut. prívesom
Kčs					
50.—	80—	10.—	5.—	40.—	60.—

Preprava
kusových zásielok dopravným spoločenstvom ČSAD-ČSD

Prepravu kusových zásielok z ktoréhokoľvek miesta do ktoréhokoľvek miesta v ČSR, t. j. z domu (závodu) odosielateľa do domu (závodu) prijímateľa, prípadne do (z) najbližšej zberne kusových zásielok bez akýchkoľvek starostí vám zabezpečí ČSAD v rámci organizácie prepravy kusových zásielok Dopravným spoločenstvom ČSAD-ČSD.

V kraji **Košice** organizujú a zabezpečujú túto prepravu Kancelárie okrskového dispečingu ČSAD (KOD), ktorých adresu a telefonné spojenie uvádzame:

Por. čís.	Okrsok	Umiestenie KOD	Číslo štát. telef.
1.	Košice	Nádražie ČSD	21615
2.	Král. Chlmec	Nádražie ČSD	317
3.	Trebišov	Nádražie ČSD	410
4.	Margecany	Nádražie ČSD	23
5.	Sp. Nová Ves	Nádražie ČSD	335
6.	Poprad	Nádražie ČSD	167
7.	Kežmarok	Nádražie ČSD	131
8.	Rožňava	Nádražie ČSD	361

Krátky výťah prepravných a tarifných podmienok pre prepravu kusových zásielok Dopravným spoločenstvom ČSAD-ČSD.

Pojem kusovej zásielky:

Ako kusové zásielky sa prijímajú a vydávajú predmety podľa počtu a označenia kusov zapísaných do prepravného listu pre kusové zásielky a ktoré možno prepraviť nákladným cestným vozidlom. Jednotlivé kusy nesmú presahovať váhu 10 ton alebo rozmery 6,5×2,3×1,5 m.

Kusové zásielky väčších rozmerov alebo váhy jednotlivých kusov, ktoré nie je možné prepraviť nákladným motorovým cestným vozidlom budú prijímané na prepravu a vydávané len v dohode prepravcu s výpravňou kusových zásielok.

Sanitized Copy Approved for Release 2010/10/06 : CIA-RDP81-01043R001000070002-7

Sanitized Copy Approved for Release 2010/10/06 : CIA-RDP81-01043R001000070002-7

Prepravná listina:

Preprava kusových zásielok vo vnútrozemskej preprave po ceste i po železnici sa vykonáva na jeden doklad „Prepravný list pre kusové zásielky" vzor Kn 650, ktorý má štyri diely: 1. diel: „Dodací list pre prijímateľa", 2. diel: „Účtovný list", 3. diel: „Podací list pre odosielateľa", 4. diel: „Prepravný a odberný list pre dopravcu v mieste určenia". Jednotlivé údaje sa zhodne prepisujú. — Prepravný list možno zakúpiť vo všetkých zberniach na železničných staniciach a poštovných úradoch, prípadne v predajniach poštovej novinovej služby.

Ohlasovanie podaja kusových zásielok:

Podaj ojedinelých kusových zásielok skladných do váhy 100 kg a neskladných do váhy 50 kg nie je treba vopred ohlasovať. Takéto zásielky si môže prepravca podať v ktorejkoľvek zberni alebo priamo u závoznika k tomu určeného cestného vozidla ČSAD, ktorý ich prevezme na príslušnej zbernej trati. Ak v príslušnom mieste nie je zberňa alebo ak tam neprebieha pravidelná trať cestného vozidla ČSAD, treba potrebu takejto prepravy ohlásiť najbližšej zberni alebo priamo kancelárii okrskového dispečingu.

Ostatné zásielky treba vopred ohlásiť a to taktiež najbližšej zberni alebo KOD.

Zásielky musia byť ohlásené na podaj najneskoršie vo štvrtok pred príslušným týždenným plánovacím obdobím, vždy do 16. hodiny.

Ak ide o zásielky skladné: **Ak ide o zásielky neskladné:**

v pásme	sadzba v hal.	v pásme	sadzba v hal.	v pásme	sadzba v hal.	v pásme	sadzba v hal.	v pásme	sadzba v hal.	v pásme	sadzba v hal.
miest. 250						miest. 375					
1	250	41	1842	81	3122	1	375	41	2763	81	4683
2	325	42	1874	82	3154	2	490	42	2811	82	4683
3	400	43	1906	83	3186	3	600	43	2859	83	4779
4	475	44	1938	84	3218	4	715	44	2907	84	4827
5	550	45	1970	85	3250	5	825	45	2955	85	4875
6	610	46	2002	86	3282	6	915	46	3003	86	4923
7	670	47	2034	87	3314	7	1005	47	3051	87	4971
8	730	48	2066	88	3346	8	1095	48	3099	88	5019
9	790	49	2098	89	3378	9	1185	49	3147	89	5067
10	850	50	2130	90	3410	10	1275	50	3195	90	5115
11	882	51	2162	91	3442	11	1323	51	3243	91	5163
12	914	52	2194	92	3474	12	1371	52	3291	92	5211
13	946	53	2226	93	3506	13	1419	53	3339	93	5259
14	978	54	2258	94	3538	14	1467	54	3387	94	5307
15	1010	55	2290	95	3570	15	1515	55	3435	95	5355
16	1042	56	2322	96	3602	16	1563	56	3483	96	5403
17	1074	57	2354	97	3634	17	1611	57	3531	97	5451
18	1106	58	2386	98	3666	18	1659	58	3579	98	5499
19	1138	59	2418	99	3698	19	1707	59	3627	99	5547
20	1170	60	2450	100	3730	20	1755	60	3675	100	5595
21	1202	61	2482	101	3762	21	1803	61	3723	101	5643
22	1234	62	2514	102	3794	22	1851	62	3771	102	5691
23	1266	63	2546	103	3826	23	1899	63	3819	103	5739
24	1298	64	2578	104	3858	24	1947	64	3867	104	5787
25	1330	65	2610	105	3890	25	1995	65	3915	105	5835
26	1362	66	2642	106	3922	26	2043	66	3963	106	5883
27	1394	67	2674	107	3954	27	2091	67	4011	107	5931
28	1426	68	2706	108	3986	28	2139	68	4059	108	5979
29	1458	69	2738	109	4018	29	2187	69	4107	109	6027
30	1490	70	2770	110	4050	30	2235	70	4155	110	6075
31	1522	71	2802	111	4082	31	2283	71	4203	111	6123
32	1554	72	2834	112	4114	32	2331	72	4251	112	6171
33	1586	73	2866	113	4146	33	2379	73	4299	113	6219
34	1618	74	2898	114	4178	34	2427	74	4347	114	6267
35	1650	75	2930	115	4210	35	2475	75	4395	115	6315
36	1682	76	2962	116	4242	36	2523	76	4443	116	6363
37	1714	77	2994	117	4274	37	2571	77	4491	117	6411
38	1746	78	3026	118	4306	38	2619	78	4539	118	6459
39	1778	79	3058	119	4338	39	2667	79	4587	119	6507
40	1810	80	3090	120	4370	40	2715	80	4635	120	6555

Podrobnejšie informácie podá každé stredisko ČSAD a ČSD.

Sanitized Copy Approved for Release 2010/10/06 : CIA-RDP81-01043R001000070002-7

Sanitized Copy Approved for Release 2010/10/06 : CIA-RDP81-01043R001000070002-7

ZOZNAM TRATÍ

18101 Košice—Šafárikovo—Rimavská Sobota—Lučenec
18102 Košice—Rožňava—Dobšiná
18104 Košice—Štos—Smolnik
18106 Košice—Kavečany
18107 Košice—Opátka
18108 Košice—Milhosť
18109 Košice—Nižná Myšľa—Skároš
18110 Košice—Čaňa—Trstené pri Hornáde—Skároš
18111 Košice—Lemešany—Šarišské Bohdanovce
18112 Košice—Rozhanovce—Kráľovce
18113 Košice—Rozhanovce—Čižatice—Bunetice
18114 Košice—Rozhanovce—Trsťany—Opiná
18115 Košice—Košický Klečenov
18116 Košice—Herľany—Rankovce
18117 Košice—Sečovce—Michalovce
18118 Košice—Paňovce—Moldava nad Bodvou
18119 Košice—Perín—Rešica
18120 Úhorná—Smolník—Mníšek n. Hnilcom
18121 Moldava n. Bodvou—Turňa nad Bodvou—Silická Jablonica
18122 Háj—Turňa n. Bodvou—Hosťovce n. Bodvou
18123 Moldava n. Bodvou—Janík
18124 Košice—Šaca
18125 Košice—Košická Nová Ves
18126 Košice—Rozhanovce—Chrastné—Budimír
18127 Košice—Nižný Čaj—Olšovany
18128 Košice—Zdoba—Košická Polianka
18129 Košice—Nová Polhora
18130 Košice—Myslava—Vyšný Klátov
18131 Košice—Myslava—Hyľov
18132 Veľká Ida—Moldava nad Bodvou—Rešica
18133 Turňa nad Bodvou—Moldava nad Bodvou—Dobrať
18134 Košice—Rákoš—Slanská Huta
18136 Košice—Košická Nová Ves—Hrešovík
18137 Košice—Jasov—Moldava n. B.—Poproč
18138 Košice—Zlatá Idka—Poproč
18140 Trebišov—Sirník—Cejkov—Malá Tŕňa
18141 Trebišov—Jastrabie—Cejkov
18142 Trebišov—Ruskov—Čeľovce
18143 Luhyňa—Michaľany—Slivník
18144 Trebišov—Hrčeľ—Kašov
18145 Trebišov—Sečovce—Košice
18146 Trebišov—Hriadky

18147 Trebišov—Zemplinské Hradište
18148 Čierna n. Tisou—Veľké Kapušany—Ptrukša
18149 Kráľovský Chlmec—Klín n. B.—Černochov
18150 Kráľovský Chlmec—Boľ—Leles
18151 Pribeník—Kráľovský Chlmec—Zatín
18152 Kráľovský Chlmec—Somotor—Kamenec
18153 Kráľovský Chlmec—Strážne
18154 Kráľovský Chlmec—Hrušov—Rad
18155 Kráľovský Chlmec—Vojka
18156 Kráľovský Chlmec—Streda n. Bodr.—Zemplín
18157 Kráľovský Chlumec—Čierna nad Tisou—Veľké Trakny
18158 Čierna n. Tisou—Biel—Trakany
18159 Kráľovský Chlmec—Leles—Veľké Kapušany
18160 Sečovce—Zemplinská Teplica—Egreš—Slanec
18161 Slanská Huta—Slanec—Slanské Nové Mesto—Kalša
18162 Sečovce—Stankovce—Cabov
18163 Plechotice—Sečovce—Bačkov
18164 Sečovce—Tušice
18171 Krompachy—Spišské Vlachy—Hodkovce
18173 Krompachy—Kaľava
18174 Krompachy—Vojkovce—Spišské Vlachy
18175 Široké—Krompachy—Slovinky
18176 Krompachy—Víťaz—Hrabkov
18177 Krompachy—Hrišovce
18178 Krompachy—Spišské Vlachy—Jablonov
18179 Gelnica—Žakarovce
18180 Gelnica—Kojšov
18200 Rožňava, nám. baníkov—Rožňava, žel. stan.—Brzotín
18201 Rožňava-B. osada—Rožňava, nám. baníkov—Čučma
18202 Rožňava-B. osada—Rožňava, nám. baníkov—Malý Vrch—Pača
18203 Rožňava-B. osada—Rožňava, nám. baníkov—Lipovník—Borka
18204 Rožňava—Štítnik—Rozložná
18205 Rožňava—Štítnik—Jelšava
18206 Rožňava—Štítnik—Roštár—Hanková
18207 Rožňava—Kobeliarovo—Ľadová jaskyňa
18208 Rožňava—Nižná Slaná—Roštár—Čierná Lehota
18209 Rožňava—Silica
18210 Rožňava-B. osada—Rožňava, nám. baníkov—Kružná
18211 Domica, jaskyňa—Rožňava—Spišská Nová Ves—Levoča
18212 Domica, jaskyňa—Gemerská Hôrka—Plešivec
18213 Rožňava—Krasnohorská Dlhá Lúka
18214 Dobšiná—Rejdová
18215 Dobšiná—Biele Vody—Mlynky
18216 Karaťová—Muránská Zdychava—Revúca—Turček
18217 Lubeník—Jelšava—Hrkáč—Držkovce

Sanitized Copy Approved for Release 2010/10/06 : CIA-RDP81-01043R001000070002-7

Sanitized Copy Approved for Release 2010/10/06 : CIA-RDP81-01043R001000070002-7

18218 Jelšava—Lubeník—Kopráš
18219 Teplá Voda—Jelšava—Rákoš—Kameňany
18220 Jelšava—Nandráž—Sirk
18221 Mnišany—Plešivec—Gemerská Panica
18230 Levoča—Machalovce—Tvarožná—Kežmarok
18231 Levoča—Kurimany
18232 Levoča—Levočské kúpele—Podharby
18233 Levoča—Torysky
18234 Levoča—Spišská Nová Ves
18235 Levoča—Spišské Podhradie—Vyšný Slavkov
18236 Levoča—Spišské Podhradie—Poľanovce
18237 Spišské Podhradie—Levoča—Spišský Štvrtok—Švábovce—Poprad-Tatry
18238 Spišské Podhradie—Bugľovce
18239 Levoča—Spiš. Podhradie—Ordzovlany—Baldovce—Harakovce Kláštor (Pieniny)—Vojňany
18240 Levoča—Prešov—Košice
18250 Kežmarok—Spišská Belá—Spišská Stará Ves—Červený Kláštor (Pieniny)—Vojňany
18251 Malý Slavkov—Kežmarok—Spišská Belá—Slovenská Ves—Lendák
18252 Kežmarok—Spišská Belá—Ždiar
18253 Kežmarok—Vyšné Ružbachy
18254 Stráne p. Tatr.—Kežmarok—Spišská Belá—Krížová Ves
18255 Kežmarok—Jurské—Majerka
18256 Kežmarok—Rakúsy—Mlynčeky
18257 Spiš. Belá—Kežmarok—Abrahamovce—Tvarožná
18258 Ľubica—Kežmarok—Poprad—Svit
18259 Kežmarok—Huncovce—St. Lesná Žakovce
18265 Spišská Nová Ves—Markušovce—Rudňany
18266 Sp. Vlachy—Rudňany—Sp. N. Ves
18267 Spišská Nová Ves—Nálepkovo—Mníšek p. Hnilcom
18268 Spišská Nová Ves—Spišský Štvrtok—Vydrník—Betlanovce
18269 Spišská Nová Ves—Spišský Štvrtok—Švábovce—Poprad-Tatry
18270 Smižany—Spišská Nová Ves—Teplička (Miestna doprava)
18271 Sp. N. Ves—Smižany—Kurimany
18280 Poprad—Tatry—Hranovnica—Muráň—Jelšava
18281 Poprad—Tatry—Hranovnica—Dobšiná
18282 Poprad-Tatry—Spiš. Teplica—Svit—Gerlachov
12283 Vikartovce—Hranovnice—Poprad-Tatry—Svit
18284 Štrba, žel. stan.—Vyšná Šuňava—Svit—Poprad-Tatry
18285 Hranovnica—Hôrka—Poprad-Tatry—Matejovce—Nová Lesná
18286 Poprad-Tatry—Švábovce—Vydrník
18287 Poprad-Tatry—Švábovce—Machalovce—Tvarožná
18288 Poprad—Spiš. Štvrtok
18289 Spiš. Teplica—Veľká u Popr.—Kišovce
18290 Starý Smokovec—Lysá Poľana
18291 Tatranská Štrba—Štrbské Pleso

18292 Poprad-Tatry—Svit—Vyšné Hágy
257 Zakopané—Morské Oko (PKS trať)

Kraj Prešov.

19101 Prešov—Sedlice—Klenov—Margecany
19106 Prešov—Široké—Víťaz
19197 Prešov—Levoča—Kežmarok
Poprad Spišská Stará Ves
19125 Prešov—Šarišské Bohdanovce—Červenica
19127 Prešov—Bretejovce
19263 Lipany—Brezovica—Vyšný Slavkov
19284 Podolinec—Holumnica—Toporec
19290 Stará Ľubovňa—Sp. Stará Ves—Reľov
19291 Sp. Stará Ves—Osturňa—Veľká Lesna
19201 Michalovce—Košice
19329 Vranov—Strážské—Tušice

Kraj Banská Bystrica.

16103 Rimavská Sobota—Rybník—Železník—Ratkovské Bystré
16532 Tisovec—Muráň—Červená Skala—Šumiac
16533 Tisovec—Muráň—Revúca—Rybník
16534 Tisovec—Muráň—Revúca—Železník—Ratkovské Bystré
16125 Šafarikovo—Rybník—Železník
16126 Šafarikovo—Ratkovské Bystré—Železník

Sanitized Copy Approved for Release 2010/10/06 : CIA-RDP81-01043R001000070002-7

Sanitized Copy Approved for Release 2010/10/06 : CIA-RDP81-01043R001000070002-7

ZOZNAM STANÍC

A

Abrahamovce-Pikovce 18230, 18257, 18287
Abranovce 19125
Ardovo 18211, 18212
Arnutovce 18268, 18969

B

Bačka 18157, 18158
Bačkov 18162, 18163, 18148
Bačkovník 18114
Bachledová dolina 18290, 18252
Bak 18200
Bakta 16103
Baldovce 18239
Barca 18108, 18109, 18110, 18127, 18134
Batizovce 18282
Bátka 18101
Baška 18131
Beharovce 18236, 18239
Behynce 16125, 16126
Belža 18108
Beniakovce 18111, 18112, 18126, 18129
Bertotovce 18240, 19106
Betlanovce 18268, 18286
Betliar 18102, 18211, 18207, 18208
Bidovce — Koš. Klečenov 18115
Michalovce 18117, 19201
Opiná 18114
Rankovce 18116
Trebišov 18145
Biela Voda 18290
Biele Vody 18215
Biel 18157, 18158, 18148
Bijacovce 18235, 18239, 18240
Biňov 18140
Bodoka osada 18104
Bohuňovo 18221
Bohdanovce 18127, 18134
Boľ 18150, 18151, 18155
Boliarov 18114
Borda 18117, 18145, 19201
Borka 18203
Borša 18140, 18149
Bořany 18158
Branisko 18240, 19107
Brehov 18140
Brestov 19125
Bretejovce 18111, 18240, 19127
„Brezina" samota 18102, 18143, 18202, 18203
Brusník 16125
Brútovce, odb. 18235
Brzotín 18200, 18209, 18210, 18211
Budikovany 16103
Budimír 18111, 18126, 18129, 18240
Budince 18148
Budulov 18123
Buglovce 18238
Bukovec 18131
Bunetice 18113
Bušovce 18255, 18253
Buzica 18119, 18132
Buzice 18110
Byster 18128
Bystrany na Spiši 18266
Bzenov 19101

C

Čabov 18162
Čejkov 18140, 18141
Čemjata 19101, 19106

Č

Čakanovce 18114
Čaňa 19110
Čaloka 19160
Čečejovce 18119, 18102, 18132
Čeľovce 18142
Čerjaky-majer 18140, 18141, 18144, 18147
Černohorské kúpele 18267
Čerhov 18140, 18149
Černochov 18140
Čoltovo 18221
Červená Skala 16532 16386, 18280
Červenany 16103, 16125, 16126, 16311, 16533, 16534, 18220
Červený Kláštor 18250, 19165, 19169
Červený rak 18131, 18130
Čierna 18158
Čierna Lehota 18208
Čierna Moldava 18104
Čierna n. Tisou 19157, 18158, 18148
Čižatice 18113
Čučma 18201

D

Dancpotok 18143
Debraď 18133
Detský ráj 18290
Dedinky 18215
Dipároš 19140
Dlhá Ves 18211, 18212
Dlhé Stráže 18230, 18237
Dobogov dvor 18118, 18102
Dobrá Voľa 18178, 19171
Dobšiná 18102, 18214, 18207, 18281, 18215
Dobšinská Maša 18281, 18207, 18215
Dobytčí dvor 18119, 18132
Damaňovce 18234, 18266
Dolina 18235
Domica 18211, 18212
Drahov 18117, 18145, 18163, 19201
Dravce 18230, 18237, 19107
Drienov 18111, 19127
Drienovská Nová Ves 18240
Drienovec 18102, 18121, 18132, 18133
Drnava 18203
Držkovce 16125, 18217
Dubina 18281, 18283
Dubrava 19125
Dvorníky 18121, 18102
Ďurďošík — Košický Klečenov 18115
Michalovce 18117, 19201
Opiná 18114
Rankovce 18116
Trebišov 18145
Ďurkov 18115

E

Egreš 18160

F

Ferčakovce 18211, 18267
Figa 18101
Fričovce 19106, 18240

G

Gánovce 18237, 18269, 18285, 18286, 18287, 18288, 18289, 19107
Geča 18110
Gelnica 18150, 18179
Gemer 16125
Gerlachov 18282
Gemerská Poráč 18221
Gemerská Hôrka 18212, 18221
Gemerský Milhost 18221
Gočaltovo 18204, 18205
Gočovo 18102, 18207
Gombasek 18209, 18211
Gombová osada 18119, 18132
Grajciar 18108
Grajnár 19211
Granč Petrovce 18171

H

Hágy 18250, 19107, 19165
Háj 18122, 19101
Hájovňa pod Jahodnou 18107
Hanková 18205
Hámer 18281
Haniska 18108
Harakovce 18239, 18240
Harichovce 18211
Hatiny 18133, 18137
Henckovce 18102, 18207, 18208
Hendrichovce 19106, 18240
Herľany 18116
Hincovce 18266
Huncovce 18259
Hlinka kopec 18216
Hnilčík 18211, 18267
Hnilec 18211
Hodkovce 18104, 18137, 18138, 18235, 18236, 18171
Holumnica 18255, 19165
Hlboké 18216
Honce 18204, 18205, 18206
Horeš 18153
Hôrka 18237, 18285, 18286, 18287, 18289, 18269
Horný Smokovec, Pekná Vyhliadka 18290
Horovce 18117, 18164
Hostinná, drevosklad 18211
Hosťovce n. Bodvou 18122
Hozelec 18285, 18286, 18287, 18288, 18289, 18237, 18269
Hrabkov 18179
Hrabušice 18255, 18266
Hrádok 18209
Hráble 18267
Hranovnica 18284, 18241, 18282, 18245
Hranovnické Pleso 18281
Hraň 18140
Hrašovík — Čižatice 18113
Herľany 18116
Chrastné 18126
Košice 18136
Koš. Klečenov 18115
Michalovce 18117, 19201
Opiná 18114
Trebišov 18145
Vajkovce 18112
Hrčeľ 18144
Hrhov 18102, 19121
Hriadky 18117, 18174, 18145, 18146, 19201
Hrišovce 18177
Hrkáň 16125, 16126, 18217
Hrlica 16103, 16534, 16381
Hrušov — Dobšiná 18102
Kamenec 18152
Klin n. Bodr. 18149
Moldava n. B. 18121
Rad 18154
Zemplín 18156
Hucin 18221
Huncovce 18258, 18259
Hyľov 18131, 18138

Ch

Chabžany 18111, 18240, 19127
Chminianská Nová Ves 18240, 19106, 19107
Chorváty 18122
Chrastné 18112, 18126
Chváľa Bohu 18111, 18129, 18126
Chvílová 16125
Chým 18119, 19132

I

Iliašovce 18271
Irma 18203
Izra 18134

J

Jablonov 18176
Jablonov nad Tur. 18121, 18102, 18121
Jahodná 18107
Jaklovce 18180
Jamník 18234, 18256
Janík 18123
Janov 19101
Janovník 18111, 19124, 19127
Janovce 18287, 18288, 18237, 18269
Jasov 18104, 18137, 18138
Jastrabie 18141
Jaszozurowka 18257
Javorina 18252, 18290
Jelšava 18103, 18205, 18290, 18217, 18218, 18219, 18220, 18125, 18126, 18221
Jelšavská Teplica 18217, 18221
Jurské 18256
Jovice 18213

Sanitized Copy Approved for Release 2010/10/06 : CIA-RDP81-01043R001000070002-7

Sanitized Copy Approved for Release 2010/10/06 : CIA-RDP81-01043R001000070002-7

K

Kalša 18161
Kameňany 16125, 18219
Kaľava 18173
Kapoňa 18148
Kapuš. Kľačany 18148
Karafová 18216
Kašov 18144
Kavečany 18106
Kecerovské Kostolany 18114
Kecerovské Pekľany 18114, 18113, 19123
Kecerovský Lipovec 18114, 19125
Kečovo 18211, 18212
Keheľ 19107, 18250 19165
Kechnec 18108
Kendice 18240
Kežmarok, stan. ČSAD — Červený Kláštor 18250
Košice 18240
Križová Ves 18254
Levoča 18250, 19107,
Lendak 18251
Javorina 18252
Ľubica 18258
Majerka 18255
Prešov 19107, 18240
Spišská Stará Ves 18250, 19107
Spiš. Podhradie 18240
Rakusy 18256
Stará Lesná 18259
Tvarožná 18257
Ždiar 18252
Vyšné Ružbachy 18253
Kežmarské Žľaby 18290
Kišovce 18285, 18286, 18287, 18288, 18289
Kľčov 18234, 18235 18236, 18237, 18239, 18240
Klin n. B. 18149
Klenov 19101
Kluknava 18175, 18176
Kobeliarovo 18207
Koceľovce 18206
Kojetice 18257, 19106
Kojšov 18180
Kolinovce 18178, 18174, 18173, 18171
Komárov 18144
Komárovce 18132
Kopráš 18218
Korytné 18235, 18239, 18240
Košice — 18240
Čižatice 18113
Dobšiná 18102
Herľany 18116
Hrašovík 18136
Humenné 18135
Hyľov 18131
Chrastné 18126
Kavečany 18106
Košická Nová Ves 18125, 18128
Košická Poľanka 18128
Košické Hámre 18107
Košický Klečenov 18115
Levoča 18240
Lučenec 18101
Nižná Myšľa 18109
Michalovce 18117, 19201
Milhosť 18108
Olšovany 18127
Opiná 18114
Paňovce 18118
Ploské 18129
Poproč 18137, 18138
Rešica 18119
Slanská Huta 18134
Smolník 18104
Šaca 18124
Šarišské Bohdanovce 18111
Trebišov 18145
Trstené pri Hornáde 18110
Vaľkovce 18112
Vyšný Klátov 18130
Zlatá Idka 18128
Košická Belá 18107
Košické Hámre 18107
Košická Nová Ves — Čižatice 18113
Herľany 18116
Hrašovík 18136
Chrastné 18126
Košický Klečenov 18115
Michalovce 18117, 19201
Opiná 18114
Trebišov 18145
Vajkovce 18112
Košická Poľanka 18128
Košické Olšany — Čižatice 18113
Herľany 18116
Hrašovík 18136
Chrastné 18126
Košický Klečenov 18115
Michalovce 18117, 19201
Opiná 18114
Trebišov 18145
Vajkovce 18112
Košický Klečenov 18115
Michalovce 18117, 19201
Opiná 18114
Trebišov 18145
Vajkovce 18112
Košľany 18110
Kotlina 18120
Kováčová 18203
Kožuchov 18140, 18141, 18144
Kráľovce 18112
Kráľovský Chlmec — Boľany 18158
Černochov 18149
Kamenec 18152
Leles 18150
Pribeník 18151
Rad 18154
Strážne 18153
Veľké Kapušany 18150
Veľké Trakany 18157
Vojka 18155
Zemplín 18156
Krásna nad Hornádom 18109, 18127, 18134
Krásnohorské mauzoleum 18101, 18102, 18203
Krásnohorské Podhradie 18102, 18202, 18203
Kravany 18162, 18163, 18283
Križová Ves 18254
Krompachy — Hodkovce 18171
Hrabkov 18176
Hrišovce 18177
Jablonov 18178
Kaľava 18173
Široké 18175
Vojkovce 18174
Kurimany 18231, 18237,
Kuzmice 18143
Kružná 18210
Kvetnica 18280, 18281, 18283, 16386
Kysta 18144

L

Ladmovce 18156, 18149
Latorica 18150
Leles 18150, 18159, 18148
Lemešany 18111, 18240, 19127
Lendák 18251
Letanovce 18268
Levkeška 16126
Lesovňa 18211
Levkovce 18287, 18230, 18257
Levoča — Domica 18211
Kežmarok 18230 18257
Košice 18240
Kurimany 18231
Pod Harby 18232
Poprad 18237
Prešov 18240
Rožňava 18211
Spišská Nová Ves 18234
Spišské Podhradie 18236, 18239
Torysky 18233
Vyšný Slavkov 18235
Levočská Dolina 18232
Levočské kúpele 18232
Levočské Lúky 18211
Ličartovce 18240
Licince 18217, 18221
Licince-Dolinka 18217
Lieskovany 18234, 18265, 18266
Lipovník 18102, 18203
Lorinčík 18104, 18137, 18138
Lubeník 18221, 18280, 18216, 18217, 16386, 16125, 16126
Lučenec 18101
Lučivná 18284, 18292
Ľúčky 18203
Ľudvíkov dvor — Dobšiná 18102
Paňovce 18118
Rešica 18119
Šaca 18124
Luhyňa 18143
Lysá Poľana 18290
Lysá n. Dunajcom 18250

Ľ

Ľadová jaskyňa 18281, 18207,
Ľubica 18230, 18256, 18257, 18258
18239, 18257
Ľubovec 19101
Ľubovíček 19101

M

Magura-Vyhliadka 19107, 18250
Machalovce 18287, 18288, 18230, 18237, 18269, 19107
Majer 18140
Majere 18250, 19167, 19168
Majerka 18255
Malá Bara 18140, 18149
Malá Ida 18104, 18137, 18138
Malá Slavoška 18206
Malá Trňa 18140
Malé Ozorovce 18160
Malé Trakany 18157, 18158
Malý Horeš 18153
Malý Kamenec 18152
Malý Kazimír 18143
Malý Ruskov 18142,
Malý Slavkov 18251
Malý Šariš 19106, 18240
Malý Vrch 18202
Margecany 18180, 19201
Máriahuta 18200
Markus osada 18180, 18179
Markuška 18206
Markušovce 18234, 18265, 18266
Mateiovce 18256, 18258, 18285, 19107
Matiašovce 18250 19167, 19168, 19107
Matiašovce-Osada Potok 19167, 19168, 19107
Matliary 18290
Mlynky 18215
Mečedolovce 18269, 18268
Medzník 18217, 16380 16381
Mengušovce 18292
Meretice 19101
Michaľany 18143
Michalovce 18117, 19201
Miklušovce 19101
Milhostov 18145, 18146
Mikoľčany 18221
Milhosť 18108
Mirkovce 18111, 19125
Mlynica 18285, 18258
Mlyčenky 18256
Mnišany 18221
Mnišek nad Hnilcom 18120, 18267
Močarany 18117, 19216,
Mokrance 18102, 18118, 18132
Mokrá Lúka 18280, 18216 18216
Moldava nad Bodvou — Debraď 18133
Dobšiná 18102
Janík 18123
Lučenec 18101
Paňovce 18118
Poproč 18137
Rešica 18132
Silická Jablonica 18121
Muráň 16532, 16533, 18280, 16534, 16386
Muránská Dlhá Lúka 16533, 16534, 18280
Muránska Huta 16532, 18280, 18216
Muránská Zdychava 18216
Myslava 18130, 18131
Myto u Smolníka 18120

N

Nálepkovo 18270, 18267
Nadabula 18207, 18208, 18211, 18102
Nandráž 18219, 18220 16125, 16126
Nemešany 18235, 18236, 18237, 18239, 19107, 18240
Nereše 19125
Nižná Kamenica 18116
Nižná Hutka 18109, 18127, 18134
Nižná Kamenica 18116
Nižná Myšľa 18109
Nižná Slaná 18102, 18207, 18208
Nižná Šuňava 18284
Nižné Repaše 18233
Nižný Slavkov 19130
Nižné Slovinky 18175
Nižné Ružbachy 18253
Nižný Blh 16103
Nižný Čaj 18127, 18134
Nižný Klátov 18130
Nižný Lánec 18119, 18132
Nižný Medzev 18104
Nižný Žipov 18142,
Novočany 18104, 18137, 18138, 18221
Novoveská Huta 18211, 18267

Sanitized Copy Approved for Release 2010/10/06 : CIA-RDP81-01043R001000070002-7

Sanitized Copy Approved for Release 2010/10/06 : CIA-RDP81-01043R001000070002-7

Nová Lesná 18285
Nová Pila 18120
Nová Polhora 18129
Nové Štrbské Pleso 18291
Novosad 18140, 18141, 18144
Nový Mikulov 16103
Nový Salaš 18134, 18161

O

Odorín 18234, 18266
Ochtiná 18208
Olša osada 18265, 18266
Olšovany 18127
Opátka 18107
Opiná 18114, 19123, 19125
Ordzovlany 18235, 18239
Otročok 16380, 16381
Ovčie 18176
Ožďany 18101

P

Paňovce 18118
Parná pila 18175, 18176, 18180, 18179
Paseky 16532
Pauker osada 18120
Peder 18123
Petrovo 18208
Petruška 18235
Pereš osada —
Dobšiná 18102
Košice 18104
Paňovce 18118
Poproč 18137, 18138
Rešica 18119
Smolník 18104
Sača 18124
Zlatá Idka 18138
Perín 18119, 18132
Plechotice 18142, 18163
Plešivec 18211, 18212 18101, 18221
Plóské 18111, 18129, 18240
Plóské u Revúcej 16103, 16126, 16533, 16534, 16125
Počkaj 18236, 18239, 18104
Pod Bankovom 18106
Pod řadovou jaskyňou 18207, 18281
Podolinec 19112, 19165, 19160, 19166, 18253
Podskalka 18178
Podspády 18252, 18290
Podhorany 18255
Podsulová 18211
Poľany 18150, 18159
Poľanovce 18236
Polina 16380
Poloma 18207, 18211
Poľov —
Dobšiná 18102
Paňovce 18118
Rešica 18119
Sača 18124
Poprad —
Dobšina 18281
Gerlachov 18282
Spišská Teplica 18289
Nová Lesná 18285
Vydrník 18286
Svit 18258
Tatranská Štrba 18281
Tvarožná 18287
Vikartovce 18283
Vyšná Šuňava 18284
Vyšné Hágy 18292
Poprad-Tatry — 18237
Dobšina 18281
Gerlachov 18282
Nová Lesná 18256
Spišská Nová Ves 18269
Spišský Štiavnik 18285
Spišský Štvrtok 18288
Svit 18258, 18292
Tatranská Štrba 18284
Štrbské Pleso 18290
Tvarožná 17287
Jelšava 18280
Poproč 18137, 18138
Potoky 18107
Pozdišovce 18117
Predná Hora 16532, 16386, 18280
Prostredný Hámor 18215
Pribenik 18151
Ptrukša 18148
Puste Pole 18280, 18281

R

Rad 18154
Radačov 19101
Rákoš 16125, 16126, 18134, 18219, 18220
Rakovnica 18204, 18205, 18206
Rankovce 18116
Ratková 16125, 16533
Ratkovské Bystré 16103, 16534, 16125
Ratkovská Lehota 16103, 16125
Ráztoky 18267
Rakusy 18256
Rejdová 18214, 19167
Reľov 18250
Rešica 18119, 18132
Revúca —
Muráň 16533, 16534
Ratkovské Bystré 16534
Revúčka 18216
Rybník 16533
Jelšava 18280
Revúcka Lehota 18216
Revúčka 18216
Richnava 18175, 18176, 18177
Rimavská Sobota 18101, 16103
Rochovce 18208
Roštár 18206, 18208
Roveň 18281, 18207, 18215
Rozhanovce 18112, 18113, 18114, 18126
Rozložná 18204
Rožňava —
Brzotín 18200
Čučma 18201
Dobšiná 18207
Jelšava 18205
Košice 18103, 18102
Krásnorská Dlhá Lúka 18213
Levoča 18211
Lučenec 18101
Markuška 18206
Rozložná 18204
Silica 18209
Rožňavské Bystré 18204, 18205, 18206
Rudná 18204, 18205, 18206
Rudník 18104, 18137, 18138
Rudňany 18265, 18266
Ruská 18148
Rybník 16103, 16125, 16533

S

Sása 16103, 16125, 16533
Samota 18252
Sečovce —
Cabov 18162
Michalovce 18117, 19201
Plechotice 18163
Slanec 18160
Trebišov 18145
Tušice 18164
Sečovská Polianka 18162
Seleška 18118
Semsurov 16103
Seňa 18108
Seniakovce 18111, 18240
Silica 18209
Silická Brezová 18209
Silická Jablonica 18121
Sulová 18211
Sirk 16103, 16125, 16126, 16533, 16534, 18220,
Sirník 18140
Sirňava 18111
Sivá Brada 18235, 18236, 18237, 18239, 18240, 18178
Skároš 18110, 18109
Skerešovo 16125
Slanec 18134, 18160, 18161
Slanská Huta 18134, 18161
Slanské Nové Mesto 18160, 18161
Slatvina 18178, 18174, 18171
Slavec 18209, 18211
Slavošovce 18208
Slivník 18143
Slizské 16103
Slovenská Ves 18250, 18251, 19107
Slovenské Nové Mesto 18140
Smižany 18268, 18269, 18270,
Smolník 18104, 18120
Smolnická Huta 18120
Smolnická pila 18120
Solníčka 18150
Somotor 18152, 18156, 18149
Soroška 18102
Spišská Belá 18231, 18250, 18252, 18254, 18255, 18257, 18251
Spišská Kapitula 18178, 18235, 18236, 18237, 18239
Spišská Nová Ves 18234
Betlanovce 18268
Mníšek n. Hnilcom 18267
Poprad 18269
Rožňava 18211
Rudňany 18265, 18266
Spišská Sobota 18285, 18258
Spišská Stará Ves 18250 19107, 19165, 19168
Spišská Teplica 18282, 18283, 18284, 18289, 18292
Spišské Hanušovce 18250 19107, 19165, 19168
Spišské Podhradie 18235, 18236, 18237, 18239, 18240, 18178
Svit 18258
Prešov 19107
Spišské Bystré 18283
Spišské Vlachy 18266
18171, 18174, 18178
Spišský Hrbov 18235, 18236, 18237, 18239, 18240, 18234
Spišský Hrušov 18266
Spišský Štiavnik 18285, 18286
Spišský Štvrtok 18230, 18237, 18268, 18269
Stanča 18142
Stankovce 18162
Stará Lesná 18259
Stará Voda 18267
Starý Smokovec 18290
Stotince 18255
Stratená 18281, 18286, 18207, 18268
Strážky 18250, 18251, 18252, 18254, 18255, 18257
Strážne 18153
Streda nad Bodrogom 18149, 18156
Strelnica 16125, 16126,
Strelnica, kúp. 16125, 16126, 18217
Studenec 18235, 18336, 18239
Suchá Dolina 19101
Svätá Maria pri Bodrogu 18156, 18149, 18152
Svätuše 18152, 18156, 18154, 18149
Svätý Ondrej 18288
Svinia 19106
Svinica 18115, 18117, 18145, 19201
Svit 18282, 18283, 18284, 18292

Š

Šaca —
Dobšiná 18102
Paňovce 18118
Rešica 18119
Košice 18124
Šafarikovo 18101
Markus 18180
Šafarikovo 16125, 16126, 18101
Šankovce 16125, 16126, 18217
Šarišské Bohdanovce 18111, 19115
Šebastovce 18108
Šemša 18104, 18137, 18138
Široké 18175, 18240 19106, 19107
Šivetice 18217
Španie Pole 16103
Štítnik 18103, 18204, 18205, 18206
Štos 18104
Štóla 18292
Štrba 18284
Štvrtská pila 18268
Šumiac 16532
Švábovice 18237, 18285, 18286, 18288, 18289
Poprad 18287, 18269, 19107
Spišská Nová Ves 18269
Spišská Teplica 18289
Spišský Štiavnik 18285, 18286
Spišský Štvrtok 18288
Šváby 19125
Švermovo 18280
Švedlár 18267

Sanitized Copy Approved for Release 2010/10/06 : CIA-RDP81-01043R001000070002-7

Sanitized Copy Approved for Release 2010/10/06 : CIA-RDP81-01043R001000070002-7

T

Tatranská Kotlina 18290, 18252
Tatranská Lomnica 18290, 19107
Tatranská Štrba 18284, 18291
Teplá Voda 18217, 18218, 18219, 16125, 16126, 18280, 18221
Teplý Vrch 16103
Teplička 18270
Tisovec 16532
Toporec 18255, 19165
Trebišov —
Cejkov 18141
Čeľovce 18142
Hriadky 18146
Kašov 18144
Košice 18145
Malá Tŕňa 18140
Zempl. Hradište 18147
Trhovište 18117, 19201
Trnavka 18145, 18163, 18117
Trsťany 18114
18113
Trstené pri Hornáde 18110
Turčok 18216
Turňa nad Bodvou —
Debraď 18133
Dobšiná 18102
Háj 18122
Lučenec 18101
Silická Jablonica 18121
Turnianská Nová Ves 18122
Tušice 18164, 19329
Tušická Nová Ves 18164
Tvarožná 18287, 18230, 18257

Ť

Ťahanovce 18111, 18129

U

Úhorná 18120
Uloža 18233
Uhlisko 18216

V

Vajkovce 18126, 18112
Válcový mlyn 18178, 18219
Varhaňovce 19125
Včeláre 18121, 18102
Veľká 18259
Veľká Ida —
Dobšiná 18102
Moldava n. B. 18132
Řešica 18119
Šaca 18124
Paňovce 18118
Veľká Lomnica 18258, 18259
Veľká Poloma 18208
18102
Veľká Tŕňa 18140
Veľké Kapušany 18149, 18159
Veľké Ozorovce 18160
Veľké Pole 18163
Veľké Slemence 18148
Veľké Trakany 18157
18158
Veľký Folkmar 18180
Veľký Horeš 18153
Veľký Kamenec 18152
Veľký Kazimír 18143
Veľký Slavkov 18285
Veľký Ruskov 18142
Vernár 18280, 16386
Vernár, žel. stan. 18280, 18281
Vidová 18211
Vilem, osada 18179
Viničky 18156, 18149
Višňov 18162
Víťaz 18175, 18176, 19106
Vlachovo 18102, 18207
Vlčia dolina 18281, 18207, 18215
Vlková 18287, 18230, 18257
Vojčice 18145, 18146
Vojka 18152, 18156, 18154, 18155, 18149
Vojkovce 18174
Vojňany 18250
Vrbov 18287, 18230, 18257
Všech svätých 18110
Výborná 18251
Vydrník 18268
Vydumanec 19101
Vyšná Kamenica 18116
Vyšná Šuňava 18284
Vyšná Slaná 18214
Vyšné Repaše 18233
Vyšné Hágy 18292
Vyšné Ružbachy 19112, 19166, 18253
Vyšný Čaj 18127
Vyšný Hámer 18209, 18211
Vyšný Blh 16103
Vyšný Lánec 18119, 18132
Vyšný Slavkov 18235
19130
Vyšný Klátov 18130

Z

Záborské 19125
Zacharovce 16103
Zakopané 18251
Zatín 18151
Závadka 18135, 18267
Zazadnia 18251
Zbehňov 18160
Zdoba 18128
Zemplín 18156
Zemplínske Hradište 18140, 18141, 18144, 18147
Zemplínský Branč 18140, 18141
Zemplínská Teplica 18160
Zlatá Idka 18138, 18131

Ž

Žakarovce 18180, 18179
Žakovce 18256, 18259
Žarnov 18123, 18122
Žehra 18171
Ždaňa 18109, 18110
Ždiar 18252, 18290
Železník 16103, 16533, 16534, 16125, 16126
Žiar 16125, 16126
Župčany 19106

KOŠICE

Tratè od 18001 – 18899

Sanitized Copy Approved for Release 2010/10/06 : CIA-RDP81-01043R001000070002-7

Sanitized Copy Approved for Release 2010/10/06 : CIA-RDP81-01043R001000070002-7

18101 Košice–Šafárikovo–Rim. Sobota–Lučenec

Obchodná výpravňa: Košice, n. Osloboditeľov 2, tel. 21-600

Dopravný závod 1801, Košice

km	T.č.		1	2
0	1	odch.	Košice, autobusová stanica	prích. 21.10
0	2		Košice, nám. Osloboditeľov	20.44
15	3		Šaca, tábor	20.24
29	4		Moldava n. Bodvou, „Odevo" 18123	20.07
38	5		Turňa n. Bodvou, nám. 18122	19.53
49	6		xHrhov, rázc.	19.46
54	7		xJablonov n. Turňou, rázc. 19121	19.24
63	8		xKrásnohorské, Mauzóleum	19.12
71	9	prích. / odch.	Rožňava, nám.	19.05 / 18.30
91	10	prích. / odch.	Plešivec, rázc. na Domicu 18211, 18212	18.00
107	11	prích. / odch.	Šafárikovo, nám.	17.55 / 17.35
115	12		xFiga	17.26
123	13		xBátka, rázc. 16101	16.58
138	14	prích. / odch.	Rimavská Sobota, žel. st.	16.53 / 16.32
150	15		xOždany, nám. 16181	
170	16		Lučenec, „Nový Svet"	16.00
170	17	prích.	Lučenec, žel. stan	15.56

Odchody vlakov z Lučenca na Zvolen 19.40

Príchody vlakov do Lučenca od Zvolena

V úseku Rožňava–Lučenec u všetkých spojov sú vylúčené zamestnanecké a žiacke cestovné lístky

18106 Košice–Kavečany

Obchodná výpravňa: Košice, nám. Osloboditeľov 2, tel. 216-00

Dopravný závod 1801, Košice

km	T.č.		1	3	5	7	9	11	13	15	17	19	21	23	25	27
–	0	1		X	÷ 8.00	f 8.10	a 10.30	a 12.10	b 12.30	a 13.20	b 14.10	X 15.25	a 18.25	b 18.30	÷	X 22.10
0	4		odch. Košice, autobusová stan.	5.45	X 6.45	7.00	9.20	11.40	12.00	13.00	13.50	15.00	18.00	18.00		22.00
4	3	3	xKošice, veterinár. fak., 18107	5.56	6.58	8.08	8.18	10.38	12.21	12.38	13.38	14.21	15.33	18.21	18.33	19.38	22.21
10	0	4	prích. Kavečany	6.13	7.20	8.30	8.40	11.00	12.43	13.00	14.00	14.43	15.55	18.43	18.55	19.00	22.43

a späť

Dopravný závod 1801, Košice

km	T.č.		2	4	6	8	10	12	14	16	18	20	22	24	26
0	0	4	X 5.10	X 6.28		6.30	X 7.30	8.50	a 11.10	b 12.53	b 13.10	÷ 14.10	X 14.53	17.10	b 17.15	b 21.10
6	6	3	5.28	6.46		6.48	7.48	9.08	11.28	13.11	13.28	14.28	15.11	17.28	17.33	21.28
10	1	2							11.40		13.40					1.40
–	4	1	prích. Košice, autobusová stan.	5.40		6.56	7.56	9.16		13.19		14.36	15.19	17.40	17.41	

f spoj premáva len v dňoch školského vyučovania v stredu a piatok

k spoje č.e. 3 a 4 premávajú len v úseku Kavečany–Košice, múzeum

18102 Košice–Rožňava–Dobšiná

Obchodná výpravňa: Košice, nám. Osloboditeľov č. 2. Tel. 21-600

Dopravný závod 1801, Košice

km	T.č.		1	3	5	7	2	4	6	8	10
				f	X	X	X	X			
			z Jablonca	11.07	11.45	16.02					
0	1	odch.					8.20	8.55	9.10		
0	2						48.15	48.50	49.05		
0	3			11.07	11.50		8.11		9.00		
6	4			11.12	11.55		8.05		8.50		
8	5			11.17	12.00		8.00		8.45		
11	6			11.22	12.05		7.55		8.40		
13	7										
15	8			11.29	12.12	16.29	7.51	8.26	8.36		
19	9			11.38	12.21	16.38	7.39	8.14	8.24		
22	10			11.43	12.26	16.43	7.34	8.09	8.19		
26	11		X	11.49	12.32	16.49	7.28	8.03	8.13		
29	12		9.52	11.53	12.36	16.53	7.24	7.59	8.09		
29	13		9.57	11.58	12.40	16.58	7.22	7.57	8.07		
32	14		10.04	12.05		17.05		7.44	7.54		
36	15		10.13	12.15		17.16		7.35	7.45		
42	16		10.20			17.21		7.28			
44	17		10.25			17.26		7.23			
49	18		10.30			17.31		7.18			
54	19		10.40			17.41		7.10			
56	20		10.48			17.49		7.02			
57	21		10.52			17.53		6.58			
59	22		11.00			18.01		6.54			
67	23		11.08			18.09		6.39			
63	24		11.10			18.11		6.37			
64	25		11.13			18.14		6.35			
67	26		11.19					6.28			
71	27										
						18.29					
71	28	prích. / odch.				18.35		6.25		11.35	
75	29					18.44		6.19			
78	30					18.50		6.11			
81	31					18.56		6.05			
84	32					19.02		5.59			
85	33					19.05		5.55			
86	34					19.11		5.44			
87	35					19.15		5.40			
88	36					19.16		5.38			
89	37					19.21		5.35			
92	38					19.27		5.29			
95	39					19.37		5.20			
98	40					19.46		5.11			
98	41					19.49		5.08			
98	42	prích.				19.52		5.05			

z Jablonca do Košíc

z Košíc do Jablonca

z Hýb. do Sil. Jablonicí

z Hýb. do Sil. Jablonicí

z Hýb. do Poloviec

f spoj premáva len prvý deň po pracovnom sviatku a v piatok

Sanitized Copy Approved for Release 2010/10/06 : CIA-RDP81-01043R001000070002-7

Sanitized Copy Approved for Release 2010/10/06 : CIA-RDP81-01043R001000070002-7

18104 Košice–Štos–Smolník

Obchodná výpravňa: Košice, nám. Osloboditeľov 2, tel. 21-600

km	T.č.		Dopravný závod 1801, Košice	1	3	5	7	9	11	13	15	17	19	21	23	25			27		29	31			
						X	X	>	X	c			X	X	b				b						
0	1	odch.	Košice, aut. stan.	...	...	4.50	5.35	6.05	12.00	12.11	13.30	...	14.45	16.30	16.40	18.30	...	...	18.50	...	...	...	...	...	...
0	3		Košice, Moldavská cesta č. 7	...	...	│	5.40	│	12.04	12.15	13.35	...	14.50	16.34	16.44	18.34	...	...	18.54	...	...	...	...	...	...
6	4		xPereš, osada	...	...	│	5.45	│	12.09	12.20	13.44	...	14.59	16.43	16.53	18.39	...	...	19.03	...	...	...	...	...	...
8	5		xLorenčík, osada, rázc. (2)	...	...	│	5.49	6.20	12.14	12.25	13.49	...	15.05	16.49	16.59	18.44	...	...	19.09	...	...	...	...	...	...
11	6		Malá Ida	X	X	│	5.58	...	12.22	12.33	13.57	...	15.13	16.57	17.07	18.52	...	...	19.17	...	...	...	...	...	...
16	7		Šemša	4.15	4.45	5.20	6.08	...	12.36	12.47	14.11	...	15.25	17.09	...	19.05	...	...	19.39	...	...	...	...	...	...
17	8		Hodkovce	│	4.50	...	6.11	...	12.39	...	14.14	...	...	17.12	...	19.06	...	...	...	...	...	...	...	...	...
20	9		Novačany	4.25	4.58	...	6.17	...	12.45	...	14.20	...	...	17.18	...	19.14	...	...	...	...	...	...	...	...	...
25	10		Rudník	...	5.03	...	6.26	...	13.00	...	14.35	...	...	17.33	...	19.29	...	...	...	...	...	...	...	...	...
28	11		Jasov 18105	...	5.13	...	6.39	...	13.10	...	14.45	...	...	...	...	19.39	...	...	...	...	...	...	...	...	...
32	12		xPočkaj, kúpele	...	5.21	...	...	...	13.18	...	14.53	...	...	...	...	19.47	...	...	...	...	...	...	...	...	...
35	13		Medzev, žel. stan.	...	5.26	...	...	...	13.23	...	14.58	...	...	...	...	19.59	...	...	...	...	...	...	...	...	...
35	14		Nižný Medzev, nám.	...	5.33	...	...	...	13.30	...	15.10	...	...	...	...	20.11	...	...	...	...	...	...	...	...	...
40	15		xBodoka, osada	...	5.4[illegible]	...	...	...	13.40	...	15.20	...	...	...	...	20.21	...	...	...	...	...	...	...	...	...
42	16		xČierna Moldava, polesie	...	5.47	...	...	...	13.44	...	15.24	...	...	...	...	20.25	...	...	...	...	...	...	...	...	...
43	17		Štos	...	5.51	...	...	...	13.48	...	15.28	...	...	...	...	20.29	...	...	...	...	...	t	+	...	...
47	18	prích.	Štos, kúpele	...	6.06	...	...	...	14.03	...	15.43	...	...	...	...	20.44	...	...	...	...	...	...	...	...	...
		odch.		...	...	...	...	...	...	...	15.48	...	...	...	...	...	...	...	...	...	20.46	20.46	...	...	...
56	19		xSmolník, cintorín	...	...	...	...	...	...	...	16.18	+	...	...	...	...	...	...	...	...	21.16	21.16	...	...	...
57	20		Smolník, nám.	...	...	...	...	...	...	...	16.20	16.23	...	...	...	...	...	...	...	...	21.20	21.20	...	...	...
57	21		Smolník, garáž ČSAD	...	...	...	...	...	...	...	...	16.25	...	...	...	...	...	...	...	...	21.22	21.22	...	...	...
57	22		xSmolník, predmestie	...	...	...	...	...	...	...	...	16.27	...	...	...	...	...	...	...	...	...	...	...	...	...
60	23	prích.	Smolník, žel. stan.	...	...	...	...	...	...	...	...	16.30	...	...	...	...	...	...	...	...	...	...	...	...	...

Košice – Rudník: viď trať 18105; Smolník: viď trať 18123

Opačný smer

km	T.č.		Dopravný závod 1801, Košice	2	4	6	8	10	12		14	16	18		20	22		24	26		28		30		
																					t				
0	23	odch.	Smolník, žel. stan.	...	...	...	...	...	...	...	...	...	...	...	...	...	...	...	...	...	19.15	...	...	...	...
3	22		xSmolník, predmestie	...	...	...	...	...	...	...	...	...	...	...	...	...	...	...	...	...	19.17	...	...	...	...
3	21		Smolník, garáž ČSAD	...	...	...	...	4.55	...	...	...	...	...	...	...	...	...	...	...	...	19.20	...	+	...	...
3	20		Smolník, nám.	...	...	...	...	5.05	...	...	...	...	...	...	...	...	...	...	...	...	19.25	...	19.25	...	...
4	19		xSmolník, cintorín	...	...	...	...	5.09	...	...	k	a	...	...	...	X	...	...	...	...	19.29	...	19.29	...	...
13	18	prích.	Štos, kúpele	X	...	...	...	5.4[illegible]	...	...	...	...	...	...	...	...	...	...	...	...	20.04	...	20.04	...	...
		odch.		3.05	...	...	...	5.49	...	...	6.30	6.30	...	...	...	14.25	...	...	...	...	...	...	...	...	...
17	17		Štos	3.15	...	...	...	5.56	...	...	6.50	6.50	...	...	...	14.40	...	...	...	...	...	...	...	...	...
18	16		xČierna Moldava, polesie	│	...	...	...	5.58	...	...	6.52	6.52	...	...	...	14.42	...	...	...	...	...	...	...	...	...
20	15		xBodoka, osada	│	...	...	...	6.01	...	...	6.55	6.55	...	...	...	14.45	...	...	...	...	...	...	...	...	...
25	14		Nižný Medzev, nám.	│	...	...	...	6.22	...	...	7.13	7.13	...	...	...	14.48	...	...	...	...	...	...	...	...	...
25	13		Medzev, žel. st.	3.3[illegible]	...	...	...	6.24	...	...	7.15	7.15	...	...	...	15.00	...	...	...	...	...	...	...	...	...
28	12		xPočkaj, kúpele	│	...	...	...	6.29	X	...	7.20	7.20	...	...	...	15.05	...	...	...	...	...	...	...	...	...
32	11		Jasov 18105	│	...	...	...	6.39	6.5[illegible]	...	7.31	7.41	...	...	...	15.16	...	...	X	...	...	...	...	...	...
35	10		Rudník	│	X	...	...	6.53	7.0[illegible]	...	7.44	7.55	...	...	...	15.2[illegible]	...	...	17.40	...	...	...	...	...	...
40	9		Novačany	4.10	4.33	X	...	6.59	7.14	...	7.55	8.05	...	...	...	15.40	...	...	17.51	...	...	...	...	...	...
43	8		Hodkovce	4.19	4.39	X	...	7.10	7.2[illegible]	...	8.01	8.11	c	...	X	15.46	...	...	18.57	...	...	...	...	...	...
44	7		Šemša	4.25	4.45	5.3[illegible]	X	7.16	7.26	...	8.07	8.17	12.55	...	15.35	15.52	...	b	18.03	...	...	...	...	...	...
49	6		Malá Ida	...	4.57	5.4[illegible]	│	7.27	7.36	...	8.17	8.27	13.05	...	15.47	16.03	...	17.15	18.15	...	...	...	...	...	...
52	5		xLorenčík, osada, rázc. (2)	...	5.05	5.5[illegible]	6.25	7.33	7.4[illegible]	...	8.24	8.34	13.12	...	15.55	16.09	...	17.22	18.23	...	...	...	...	...	...
54	4		xPereš, osada	...	5.11	6.00	│	7.38	7.48	...	8.29	8.39	13.17	...	16.03	16.14	...	17.27	18.29	...	...	...	...	...	...
60	3		Košice, Moldavská cesta č. 7	...	5.20	6.07	│	7.45	7.57	...	8.36	8.46	13.24	...	16.10	16.21	...	17.34	18.38	...	...	...	...	...	...
60	2		Košice, nám. Osloboditeľov	...	◖5.24	◖6.10	│	◖7.49	◖8.01	...	◖8.40	8.50	◖13.27	...	◖16.14	◖16.25	...	◖17.38	◖18.41	...	...	...	...	...	...
60	1	prích.	Košice, aut. stan.	...	5.30	6.1[illegible]	6.40	7.55	8.04	...	8.45	8.55	13.32	...	16.19	16.30	...	17.43	18.46	...	...	...	...	...	...

Smolník: viď trať 18123; Rudník – Košice: viď trať 18105

t spoj premáva len v utorok, [illegible]

k spoj prem[illegible] denne [illegible]

18107 Košice–Opátka

Obchodná výpravňa: Košice, nám. Osloboditeľov 2, tel. 21-6[illegible]

		1	3	5	7	9	11	13	15	km	T.č.		Dopravný závod 1801, Košice			2	4		6		8	10	12	
			X	X	k	+	a	b								X			X		X		+	
...	...	7.48	11.15	14.26	17.18	18.38	18.38	19.10	20.10	0	1	odch.	Košice, autobusová stanica	prích.	...	5.48	6.33	...	10.28	...	14.28	17.08	19.53	...
...	...	7.56	11.23	14.36	17.26	18.46	18.46	19.18	20.18		2		xKošice, veterinárska fak., 18105		...	5.40	6.25	...	10.20	...	14.20	17.00	19.46	...
...	...	8.04	11.31	14.44	17.34	18.54	18.54	19.26	20.26	5	3		xKošice, Papierový mlyn		...	5.28	6.13	...	10.09	...	14.11	16.51	19.42	...
...	...	8.10	11.37	14.50	17.40	19.00	19.00	19.32	20.32	8	4		xKošice, ozdravovňa, rázc. (0.2)		...	5.22	6.07	...	10.03	...	14.03	16.43	19.37	...
...	...	8.25	11.50	15.03	17.53	19.13	19.13	19.45	20.45	12	5		xHájovňa pod Jahodnou		...	5.09	5.54	...	9.49	...	13.49	16.29	19.24	...
...	...	8.34	12.01	15.14	18.04	19.24	19.24	19.56	20.56	15	6		Jahodná, kríž		...	4.58	5.43	...	9.38	...	13.38	16.18	19.13	...
...	...	8.35	12.06	15.15	18.09	19.30	19.30	20.01	21.01	17	7		xOdbočka pod chatou		...	4.51	5.35	...	9.30	...	13.30	16.10	19.05	...
...	...	8.38	12.09	15.18	18.12	19.33	19.33	20.04	21.04	18	8		xPotoky, hájovňa (0.2)		...	4.48	5.33	...	9.28	...	13.28	16.08	19.03	...
...	...	8.47	12.15	15.24	18.18	19.38	19.38	20.10	21.10	20	9		Košická Belá, Jednota		...	4.45	5.30	...	9.25	...	13.25	16.05	19.00	...
...	...	8.51	12.18	15.27	18.21	19.41	19.41	20.13	21.13	20	10		Košická Belá, hasič. sklad.		...	│	│	...	│	...	│	│	│	...
...	...	9.02	12.30	15.39	18.33	19.53	19.53	20.25	21.25	24	11		Košické Hámre		...	4.30	5.15	...	9.10	...	13.10	15.50	18.45	...
...	...	...	12.37	...	...	...	20.02	20.32	21.32	27	12		Kamenolom		...	...	5.07	...	...	...	13.00	...	...	...
...	...	...	12.45	...	...	...	20.08	20.40	21.40	30	13	prích.	Opátka	odch.	...	...	5.00	...	...	...	12.50	...	...	...

k spoj premáva denne okrem soboty

18108 Košice–Milhosť

Obchodná výpravňa: Košice, nám. Osloboditeľov 2, tel. 21-600

	1	3		5	7	9	11	13		km	T.č.		Dopravný závod 1801, Košice			2	4	6	8	10	12	14	16	
	X	X			X	X	X	+								X	X	+	X	+	c	X	X	
...	5.50	7.00	...	12.20	14.50	17.00	19.15	20.00	...	0	1	odch.	Košice, autobusová stanica	prích.	...	5.48	7.23	8.28	8.58	14.30	14.30	16.40	19.08	...
...	│	│	...	│	│	│	│	│	...	0	2		Košice, námestie Osloboditeľov		...	◖5.44	◖7.19	◖8.24	◖8.54	◖14.26	◖14.26	◖16.36	◖19.04	...
...	│	7.10	...	12.31	15.01	17.11	19.26	20.11	...	4	3		xBarca, VSS rázc. (0.8)		...	5.32	7.09	8.14	8.44	14.16	14.16	16.26	18.54	...
...	│	7.12	...	12.34	15.04	17.14	19.29	20.14	...	6	4		Barca, žel. zast. 18109, 18110		...	5.29	7.06	8.11	8.41	14.13	14.13	16.23	18.51	...
...	│	7.14	...	12.37	15.07	17.17	19.32	20.17	...	7	5		Šebastovce		...	5.23	7.03	8.08	8.38	14.10	14.10	16.20	18.48	...
...	│	7.20	...	12.46	15.16	17.26	19.41	20.26	...	10	6		xHaniska, osada		...	5.14	6.54	7.59	8.29	14.01	14.01	16.11	18.39	...
...	│	7.22	...	12.49	15.19	17.29	19.44	20.29	...	11	7		xHaniska, rázc. (2)		...	5.11	6.51	7.56	8.26	13.58	13.58	16.08	18.36	...
...	│	7.26	...	12.55	15.25	17.35	19.50	20.35	...	13	8		xGrajciar, osada		...	5.05	6.45	7.50	8.20	13.52	13.52	16.02	18.30	...
...	│	7.29	...	12.58	15.28	17.38	19.53	20.38	...	14	9		xBelža, rázc. (1)		...	5.02	6.42	7.47	8.17	13.49	13.49	15.59	18.27	...
...	│	7.31	...	13.01	15.31	17.41	19.56	20.41	...	15	10		xSeňa, osada		...	4.57	6.39	7.44	8.14	13.46	13.46	15.56	18.24	...
...	│	7.34	...	13.08	15.38	17.48	20.02	20.47	...	17	11		xSeňa, kríž		...	4.54	6.33	7.38	8.08	13.40	13.40	15.50	18.18	...
...	6.20	7.37	...	13.11	15.41	17.51	20.05	20.50	...	18	12		Seňa, potr. druž.		...	4.50	6.30	7.35	8.05	13.37	13.37	15.47	18.15	...
...	...	7.39	...	13.14	...	17.54	...	...	...	19	13		xKechnec, rázc. (1)		...	...	...	...	8.01	13.33	13.33	...	18.11	...
...	...	7.41	...	13.17	...	17.57	...	...	...	20	14		xMilhosť, rázc. (1)		...	...	...	...	7.58	13.30	13.30	...	18.08	...
...	...	7.43	...	13.20	...	18.00	...	...	...	21	15	prích.	Milhosť, št. hranica	odch.	...	...	...	...	7.55	13.27	13.27	...	18.05	...

18109 Košice–Nižná Myšľa–Skároš

a spoj toho času nepremáva

			31			33				km	T.č.		Dopravný závod 1801, Košice					32			34			
			X			X												X			X			
...	...	...	6.31	...	...	12.30	...	...	...	0	1	odch.	Košice, aut. stanica	prích.	...	...	...	8.52	...	...	15.34	...	...	...
...	...	...	│	...	...	│	...	...	...	0	2		Košice, nám. Osloboditeľov		...	...	...	◖8.47	...	...	◖15.29	...	...	...
...	...	...	6.40	...	...	12.39	...	...	...	4	3		Barca, VSS, rázc.		...	...	...	8.39	...	...	15.21	...	...	...
...	...	...	6.45	...	...	12.44	...	...	...	6	4		Barca, žel. zast. 18108, 18110		...	...	...	8.34	...	...	15.16	...	...	...
...	...	...	6.53	...	...	12.52	...	...	...	8	5		Krásna nad Hornádom, PREFA		...	...	...	8.28	...	...	15.10	...	...	...
...	...	...	6.58	...	...	12.58	...	...	...	10	6		Krásna nad Hornádom, kostol		...	...	...	8.20	...	...	15.02	...	...	...
...	...	...	7.02	...	...	13.02	...	...	...	12	7		xNižná Hutka, rázc. (1)		...	...	...	8.16	...	...	14.58	...	...	...
...	...	...	7.16	...	...	13.16	...	...	...	19	8		Nižná Myšľa, p. ú.		...	...	...	7.58	...	...	14.50	...	...	...
...	...	...	7.24	...	...	13.24	...	...	...	22	9		xŽdaňa, rázc. 18110		...	...	...	7.48	...	...	13.46	...	...	...
...	...	...	7.31	...	...	13.30	...	...	...	26	10	prích.	Skároš	odch.	...	...	...	7.40	...	...	13.39	...	...	...

Košice, aut. stanica – Nižná Hutka: viď tiež trať 18127

Sanitized Copy Approved for Release 2010/10/06 : CIA-RDP81-01043R001000070002-7

Sanitized Copy Approved for Release 2010/10/06 : CIA-RDP81-01043R001000070002-7

18110 Košice–Čaňa–Trstené pri Hornáde Skárož

výpravňa: Košice, nám. Osloboditeľov 2, tel. 21-600

km	T.č.	Dopravný závod 1801, Košice	2	4	6	8	10	12	14	16
			X	X		X		X	X	
0	1	odch. **Košice,** autobusová stanica	5.50	5.51		7.55		14.55	18.10	
0	2	**Košice,** nám. Osloboditeľov	⑥5.45	5.46		⑥7.50		⑥14.50	⑥18.05	
4	3	xBarca, VSS rázc.	5.37	5.38		7.42		14.42	17.57	
6	4	Barca, žel. zast. 18106, 15109	5.33	5.34		7.38		14.38	17.53	
10	5	Buzice	5.23	5.24		7.28		14.28	17.43	
11	6	xVšechsvätých	5.20	5.21		7.25		14.25	17.40	
12	7	xKošťany	5.17	5.18		7.22		14.22	17.37	
13	8	xGeča	5.15	5.16	+	7.20	+	14.20	17.35	+
					6.18		12.38			17.58
16	9	Čaňa, žel. prechod			6.15	7.16	12.35	14.16	17.29	17.55
18	10	Čaňa	5.10	5.11	6.09	7.09	12.29	14.09	17.24	17.49
18	11	Žďaňa	5.04	5.05						
18	12	xŽďaňa, rázc. 18109								
			4.50		5.55		12.15			17.35
22	13	Skárož		4.50	5.40	6.55	12.00	13.55	17.15	17.20
22	14	prich. **Trstené pri Hornáde** odch.								

18111 Košice–Lemešany–Šarišské Bohdanovce

km	T.č.	Dopravný závod 1801, Košice	3	5	7	9	11	13	7	9	6	8	10	12	14
			X	X		X	X		X	X				X	X
0	1	odch. **Košice,** aut. stanica	5.35	7.20	11.55	12.05	14.15	16.55	19.10	5.45	7.15	9.40	13.55	14.40	16.45	18.55
0	19	Košice, Palackého ul. č. 6								6.35						
4	2	xKošice, Rampová ž. rázc.			7.26	12.03	12.13		14.23		19.18		5.32	7.09	9.32	13.30	14.32	16.32	18.47
5	3	xTahanovce, rázc. (2)			7.28	12.05	12.15		14.25		19.20		5.30	7.07	9.30	13.46	14.31	16.31	18.46
7	4	xChvála Bohu, lesné rázc.			7.33	12.10	12.20		14.30		19.25		5.26	7.04	9.26	13.44	14.27	16.27	18.42
9	5	xChvála Bohu, kríž			7.35	12.10	12.20		14.30		19.31		5.20	6.58	9.20	13.38	14.21	16.21	18.36
11	6	xBeniakovce, rázc. (1)			7.44	12.21	12.31		14.41		19.36		5.14	6.53	9.14	13.32	14.15	16.15	18.30
13	7	xBudimír, škola			7.47	12.23	12.33		14.43	17.20	19.38		5.12	6.51	9.12	13.30	14.13	16.13	18.28
13	8	Budimír, cintorín			7.49	12.25	12.35		14.45		19.40		5.10	6.49	9.10	13.28	14.11	16.11	18.26
15	9	xPloské, rázc. 18119			7.54	12.31	12.41		14.51	17.26	19.46		5.04	6.44	9.04	13.22	14.05	16.05	18.20
16	10	xSeniakovce			7.57	12.33	12.43		14.53	17.28	19.48		5.02	6.42	9.02	13.17	14.00	16.00	18.15
17	11	Bretejovce 19124			7.59	12.35	12.45		14.55	17.30	19.50		5.00	6.40	9.00	13.15	13.57	15.57	18.13
18	12	xJanovík, rázc. (2)			8.01	12.38	12.48		14.58	17.33	19.53		4.57	6.38	8.57	13.12	13.54	15.54	18.11
19	13	Chabžany			8.03	12.40	12.51		15.01	17.36	19.56		4.54	6.35	8.54	13.09	13.51	15.51	18.08
20	14	Lemešany			8.06	12.43	12.55		15.05	17.40	20.00		4.50	6.32	8.50	13.05	13.48	15.48	18.05
22	15	Drienov 19124	6.20		8.12	12.50	13.01		15.11	17.45	20.06		4.42	6.25	8.42	13.00	13.43	15.43	18.00
23	16	xSirňava, rázc. (2)			8.14		13.03		15.13		20.08		4.38		8.38		13.39	15.39	
25	17	xMirkovce, rázc. (4)			8.20		13.09		15.19		20.14		4.35		8.35		13.33	15.33	
27	18	prich. **Šarišské Bohdanovce** 19113 odch.			8.25		13.13		15.22		20.17		4.30		8.30		13.30	15.30	

f spoj. premáva v stredu, v piatok a v sobot.

18112 Košice–Rozhanovce–Kráľovce

km	T.č.	Dopravný závod 1801, Košice	3	5	7	9	11	13	15	2	4	6	8	10	12	14
			X	X	X	X	X	X		X		X	X	+	X	X
0	1	odch. **Košice,** autobusová stanica	5.42	7.55	11.30	11.45	13.35	16.48	19.00	5.35	7.45	10.00	13.15	13.50	15.30	18.45
0	2	**Košice,** Palackého ul. č. 6								5.20	⑥7.38	⑥9.53	⑥13.08	⑥13.43	⑥15.23	⑥18.38
5	3	Košická Nová Ves								5.20	7.30	9.45	13.00	13.35	15.15	18.30
7	4	xHrašovík, rázc. na kopci (2)	5.55	8.08	11.43	11.58	13.48	17.01	19.13	5.12	7.22	9.37	12.53	13.27	15.08	18.23
10	5	Košické Olšany	6.02	8.15	11.51	12.05	13.56	17.09	19.21	5.06	7.16	9.31	12.48	13.21	15.03	18.18
12	6	Rozhanovce, kríž	6.07	8.20	11.57	12.10	14.02	17.15	19.27	5.02	7.12	9.25	12.43	13.15	14.58	18.13
12	7	Rozhanovce, „Obchodné domy"	6.12	8.25	12.03	12.15	14.08	17.21	19.33	4.59	7.09	9.24	12.42	13.14	14.57	18.12
12	8	Rozhanovce, STS 18113, 18114	6.14	8.27	12.05	12.16	14.10	17.23	19.35	4.57	7.02	9.17	12.40	13.07	14.53	18.10
14	9	xBeniakovce, rázc. (2)	6.15	8.28	12.08	12.18	14.11	17.24	19.36	4.51	6.56	9.11	12.35	13.01	14.53	18.06
15	10	xChrastné, rázc. (2)	6.20	8.33	12.12	12.23	14.17	17.30	19.42	4.48	6.53	9.08	12.33	12.58	14.49	18.03
16	11	Vajkovce	6.22	8.35	12.15	12.25	14.20	17.33	19.45	4.45	6.50	9.05	12.30	12.55	14.45	18.00
19	12	prich. **Kráľovce** odch.	6.25	8.38	12.18	12.28	14.23	17.36	19.48	4.30	6.40	8.55		12.45	14.38	17.53
			6.30	8.45		12.33	14.28	17.45								

18113 Košice–Rozhanovce–Čižatice–Bunetice

Obchodná výpravňa: Košice, nám. Osloboditeľov 2, tel. 21-600

km	T.č.	Dopravný závod 1801, Košice	2	4	6	8	10	12	14
			X		X	X		X	X
0	1	odch. **Košice,** autobusová stanica	5.40	7.52	8.57	13.35		16.40	18.50
0	2	Košice, Palackého ul. č. 6	⑥5.33	⑥7.45	8.50	⑥13.27		⑥16.32	⑥18.42
5	3	Košická Nová Ves	5.19	7.38	8.41	13.13		16.24	18.34
7	4	xHrašovík, rázc. na kopci	5.12	7.31	8.34	13.12		16.17	18.27
10	5	Košické Olšany	5.09	7.25	8.31	13.09		16.01	18.21
12	6	Rozhanovce, kríž	5.06	7.19	8.28	13.03		16.08	18.18
12	7	Rozhanovce, „Obchodné domy"	5.05	7.17	8.27	13.02		16.17	18.17
12	8	Rozhanovce, STS 18112, 18114	5.00	7.13	8.22	13.00		16.05	18.15
17	9	xTrsťany, rázc.	4.47	7.00	8.09	12.47		15.52	18.02
19	10	**Čižatice**	4.40	6.53	8.02	12.40	15.17	15.45	17.55
					7.50		15.05		
23	11	prich. odch. **Kecerovské Pekľany,** Jednota			7.48		15.03		
		odch. prich.			7.45		15.00		
23	12	Kecerovské Pekľany, rázc.			7.30		14.45		
28	13	prich. **Bunetice** odch.							

18114 Košice–Rozhanovce–Trsťany–Opiná

Obchodná výpravňa: Košice, nám. Osloboditeľov 2, tel. 21-600

km	T.č.	Dopravný závod 1801, Košice	2	4	6	8	10	12	14	16
			X	X	+	X	X	X	b	
0	1	odch. **Košice,** autobusová stanica	5.20	5.38	7.32	7.43	8.28	8.53	17.03	17.03
0	2	Košice, Palackého ul. č. 6	⑥5.13	⑥5.31	⑥7.25	⑥7.36	⑥8.20	⑥8.45	⑥16.58	16.55
5	3	Košická Nová Ves	5.05	5.22	7.17	7.28	8.11	8.37	16.50	16.47
7	4	xHrašovík, rázc. na kopci (2)	5.02	5.16	7.11	7.22	8.03	8.31	16.44	16.41
10	5	Košické Olšany 18112, 18113	4.55	5.10	7.05	7.16	7.57	8.25	16.38	16.35
							7.52			
12	16	prich. odch. **Rozhanovce,** „Obchodné domy"					7.48			
14	10	Košické Olšany 18112, 18113	4.54	5.10	7.05	7.15	7.43	8.25	16.38	16.35
21	6	Ďurďošík	4.41	4.56	6.51	7.01	7.39	8.11	16.24	16.21
							7.33			
23	17	Trsťany, Jednota					7.28			
25	17	Ďurďošík	4.41	4.56	6.51	7.01	7.23	8.11	16.24	16.21
			4.35	4.50	6.45	6.56	7.17	8.05	16.18	16.15
27	19	Bidovce, Jednota						8.03	16.16	16.13
30	22	Bidovce, Cintorín	4.30	4.43	6.39	6.51		7.59	16.12	16.09
30	22	xČakanovce, rázc. (1)	4.26	4.43	6.39	6.51		7.59	16.12	16.09
32	24	Bačkovík	4.24	4.39	6.34	6.47		7.54	16.07	16.04
34	26	Baliarov	4.18	4.33	6.28	6.41		7.48	16.01	15.58
—	29	Kecerovské Kostoľany	4.12	4.27	6.22	6.35		7.42	15.55	15.52
—	30	Kecerovské Pekľany, Jednota		4.20	6.15			7.35		15.45
—	30	xKecerovský Lipovec, rázc. (1)		4.18	6.13			7.33		15.43
—	32	xKecerovské Pekľany, rázc. 19123		4.15	6.10			7.30		15.40
—	33	prich. **Opiná** 19123 odch.		4.10	6.05			7.25		15.35
				4.05	6.00			7.20		15.30

Sanitized Copy Approved for Release 2010/10/06 : CIA-RDP81-01043R001000070002-7

Sanitized Copy Approved for Release 2010/10/06 : CIA-RDP81-01043R001000070002-7

18115 Košice–Košický Klečenov

Obchodná výpravňa: Košice, nám. Osloboditeľov 2, tel. 21-600

	1	3	5		7	9	11	13		km	km	T.č.		Dopravný závod 1801. Košice				2	4	6		8	10	12	14	
		X	X		X		X	X										X	X			X	X	c		
...	...	5.40	6.40	...	13.40	od Herľan	16.10	16.15	...	0	0	1	odch.	**Košice**, autobus stanica	Vid 18117-145, 18201	prích.	...	5.40	5.35	7.56	...	15.03	15.38	16.58	...	...
...	...	|	|	...	|		|	|	...	0	0	2		Košice, Palackého ul. č. 6			...	5.31	5.36	7.49	...	14.56	15.31	16.51	...	...
...	...			...	13.52		16.22	16.27	...	5	5	3		Košická Nová Ves			...	5.23	5.28	7.41	...	14.48	15.23	16.43	...	...
...	...			...	13.58		16.28	16.33	...	7	7	4		xHrašovik, rázc. na kopci (2)			...	5.14	5.19	7.32	...	14.39	15.14	16.34	...	...
...	...	5.58	6.53	...	14.05		16.35	16.40	...	10	10	5		Košické Olšany			...	5.09	5.14	7.27	...	14.34	15.09	16.29	...	...
...	...	6.03	6.58	...	14.10		16.46	16.46	...	17	17	6		Ďurďošík			...	4.55	5.00	7.13	...	14.20	14.55	16.15	...	...
...	...	6.15	7.15	...	14.24		17.00	17.00	...	19	19	7		Bidovce, Jednota			...	4.50	4.55	7.08	...	14.15	14.50	16.10	...	...
...	...	⌇	...	...	14.33	...	17.09	⌇	...	22	⌇	10	prích.	**Ďurkov**		odch.	...	⌇	4.47	7.00	...	...	14.40	⌇	...	...
...	...	⌇	...	...	...	c	...	⌇	...				odch.			prích.	...	⌇	...	7.00	...	...	...	⌇	...	...
...	k	6.15	na trať 18114	...	...	15.34	...	17.00	...	25	19	7		Bidovce, Jednota			...	4.50	...	6.50	...	z trate 18114	...	16.10	X	...
...	4.10	|		...	...	15.38	...	17.04	...	27	21	8		Svinica			...	4.45	...	6.43	...		...	16.08	17.30	...
...	4.20	6.27	...	...	...	15.48	...	17.14	...	31	25	9	prích.	**Košický Klečenov**		odch.	...	4.35	...	6.33	...	...	...	15.53	17.20	...

k spoj premáva len v pracovných dňoch, mimo pondelka

18116 Košice–Herľany–Rankovce

Obchodná výpravňa: Košice, nám. Osloboditeľov 2, tel. 21-600

		1		3	5	7	9		11	km	km	T.č.		Dopravný závod 1801. Košice			2	4	6		8	10	12	14	
		X		+	X	+	X		+								X	+	X		+	k	+	do Košického Klečenova	
...	...	6.10	...	8.40	13.00	13.45	18.14	...	20.00	0	0	1	odch.	**Košice**, autob. stan.	Vid trať 18115	prích.	5.43	7.53	9.03	...	12.53	16.15	19.53		...
...	...	|	...	|	|	|	|	...	|	0	0	2		Košice, Palackého ul. č. 6			◖5.36	◖7.46	◖8.56	...	◖12.46	◖16.08	◖19.46		...
...	...	6.23	...	8.55	13.15	14.00	18.29	...	20.15	5	5	3		Košická Nová Ves			5.28	7.38	8.48	...	12.38	16.00	19.38		...
...	...	6.29	...	9.00	13.19	14.05	18.34	...	20.19	7	7	4		xHrašovik, rázc. na kopci (2)			5.22	7.32	8.42	...	12.32	15.54	19.32		...
...	...	6.33	...	9.06	13.23	14.11	18.40	...	20.23	10	10	5		Košické Olšany			5.18	7.28	8.38	...	12.28	15.50	19.28		...
...	...	6.47	...	9.20	13.37	14.25	18.54	...	20.37	17	17	6		Ďurďošík			5.02	7.12	8.22	...	12.12	15.34	19.12	c	...
...	...	6.50	...	9.26	13.43	14.31	19.00	...	20.43	19	19	7		Bidovce, Jednota 18117			4.57	7.07	8.17	...	12.07	15.29	19.07	15.29	...
...	...	6.54	...	9.30	13.47	14.35	19.04	...	20.47	22	22	8		Bidovce, cintorín			4.53	7.03	8.13	...	12.03	15.25	19.03	15.25	...
...	...	7.12	...	9.35	13.52	14.40	19.09	...	20.52	23	23	9		xNižná Kamenica, rázc. (1)			4.45	6.55	8.05	...	11.55	15.20	18.55	15.20	...
...	...	⌇	...	⌇	⌇	⌇	⌇	...	⌇	24	⌇	10		Nižná Kamenica, škola			⌇	⌇	8.00	...	⌇	15.15	⌇	15.15	...
...	...	7.11	...	9.35	13.55	14.40	19.09	...	20.52	25	23	10		xNižná Kamenica, rázc. (1)			4.45	6.55	7.55	...	11.55	15.10	18.55	15.10	...
...	...	7.15	...	9.40	13.50	14.45	19.14	...	20.57	27	25	11		xVyšná Kamenica, rázc. (2)			4.40	6.50	7.50	...	11.50	15.05	18.50	15.05	...
...	...	7.20	...	9.50	14.00	14.55	19.24	...	21.07	30	28	12		Herľany, kúpele 19326			4.30	6.40	7.40	...	11.40	14.55	18.40	14.55	...
...	...	7.25	...	9.56	14.16	15.01	19.30	...	21.13	32	30	13	prích.	**Rankovce**		odch.	4.20	6.30	7.35	...	11.30	14.45	18.30	14.45	...

k spoj premáva len v pracovných dňoch, počas školských prázdnin

18117 Košice–Sečovce–Michalovce

Obchodná výpravňa: Košice, nám. Osloboditeľov 2, tel. 21-600

1	3	5	7	9	11	13	15	17	19	km	T.č.		Dopravný závod 1801. Košice			2	4	6	8	12	14	16	18	20	22
		X				♦	a										X	♦		X	X	+	a	+	
...	...	4.30	...	6.40	10.15	11.25	12.40	12.50	16.00	0	1	odch.	**Košice**, autob. stan.	Vid trať 18201	prích.	na trať 18115	8.49	9.44	10.00	13.34	15.38	16.04	16.54	19.29	19.19
...	...	|	...	|	|	|	|	|	|	0	2		Košice, Palackého ul. č. 6				◖8.42	◖9.37	◖9.53	◖13.27	◖15.31	◖15.57	◖16.47	◖19.22	◖19.12
...	...	4.47	...	6.52	10.27	11.37	12.52	|	◗16.12	5	3		Košická Nová Ves				8.34	9.29	9.46	13.19	15.24	15.49	16.39	19.14	19.04
...	...	4.50	...	7.00	10.35	11.45	13.00	|	⌇16.20	7	4		Hrašovik, rázc. na kopci (2)				8.24	9.19	9.37	13.09	15.14	15.39	16.29	19.04	18.54
...	...	4.54	...	7.04	10.39	11.49	13.04	|	16.24	10	5		Košické Olšany, 18112, 18113				8.21	9.16	9.35	13.06	15.11	15.36	16.26	19.01	18.51
...	...	5.07	...	7.17	10.52	12.07	13.17	|	16.37	17	6		Ďurďošík				8.07	9.02	9.22	12.52	14.57	15.22	16.12	18.47	18.37
♦	...	5.17	...	7.27	11.02	12.12	13.27	13.37	16.47	19	7		Bidovce 18116			♦	8.02	8.57	9.18	12.47	14.52	15.17	16.07	18.42	18.32
3.20	...	5.23	...	7.33	11.08	12.18	13.33	13.43	16.53	21	8		Svinica				7.55	8.50	9.12	12.40	14.45	15.10	16.00	18.35	18.25
3.30	...	5.31	...	7.41	11.16	12.26	13.41	13.51	17.01	25	9		Košický Klečenov 18115			4.35	7.47	8.42	9.05	12.32	14.37	15.02	15.52	18.27	18.17
|	...	5.41	...	7.51	11.26	12.36	13.51	14.01	◗17.11	28	10		xBorda			|	7.42	8.37	9.00	12.27	14.32	14.57	15.47	18.22	18.12
3.50	...	5.51	...	8.01	11.35	12.46	14.01	14.11	17.21	32	11		Drahov			4.05	7.22	8.17	8.42	12.07	14.12	14.37	15.27	18.02	17.52
...	...	5.56	...	8.06	11.40	12.53	14.08	14.18	17.28	36	12		Trnovka, rázc.			...	7.12	8.07	8.32	11.57	14.02	14.27	15.17	17.52	17.42
...	...	◖6.03	...	|	|	|	|	|	|	39	13		Sečovce, STS				|	|	|	|	|	|	|	|	|
...	X	6.05	+	8.15	11.45	13.00	14.15	14.25	17.35	39	14	prích.	**Sečovce**, námestie		odch.	24	7.05	8.00	8.26	11.50	13.55	14.20	15.10	17.45	17.35
...	5.10	6.15	6.15	8.26	...	...	14.20	14.30	17.45			odch.			prích.	19.48	6.53	...	8.18	11.43	...	14.18	15.03	...	17.33
...	5.12	6.17	6.17	8.27	...	...	14.22	14.32	17.47	39	15		xSečovce, rázc. (0.5)			19.46	6.51	...	8.16	11.41	...	14.16	15.01	...	17.31
...	5.14	6.19	6.19	8.29		...	14.24	14.34	17.49	39	16		Sečovce, zvonica			19.44	6.49	...	8.14	11.39	...	14.14	14.59	...	17.29
...	5.18	6.23	6.23	8.33	21	...	14.28	14.38	17.53	43	17		Hriadky, 18146, 18145, 18135			19.39	6.44	...	8.09	11.34	...	14.09	14.54	10	17.24
...	5.25	6.30	6.30	8.40		...	14.35	14.45	18.00	47	18		Horovce 19329			19.31	6.36	...	8.01	11.26	...	14.01	14.46		17.16
...	5.32	6.37	6.37	8.47	+	...	...	14.52	18.07	51	19		Trhovište 19328, 19206			19.24	6.29	...	7.54	11.19	...	13.54	...	+	17.09
...	5.42	6.47	6.47	8.52	10.37	...	...	15.02	18.17	56	20		Pozdišovce			19.14	6.19	...	7.44	11.09	...	13.34	...	10.24	16.59
...	5.51	6.56	6.56	9.01	10.46	...	...	15.11	18.26	58	21		Močarany, nám. 19207			19.10	6.15	...	7.40	11.05	...	13.30	...	10.20	16.55
...	5.56	7.01	7.01	9.06	10.51	...	...	15.15	18.31	62	22		Michalovce, mlyn (0.5)			|	|	...	|	|	...	13.25	...	10.15	|
...	5.58	7.03	7.03	9.08	10.53	...	...	15.18	18.33	62	23		xMichalovce, p. ú.			19.02	6.07	...	7.32	10.59	...	13.22	...	10.12	16.48
...	6.00	7.05	7.05	9.10	10.55	...	...	15.20	18.35	62	24	prích.	**Michalovce**, nám.		odch.	19.00	6.05	...	7.30	10.57	...	13.20	...	10.10	16.46

18118 Košice–Paňovce–Moldava nad Bodvou

Obchodná výpravňa: Košice, nám. Osloboditeľov čís. 2, tel. 21—600

	1		3		5		7	9		km	km	T.č.		Dopravný závod 1801 Košice				2		4	6		8	10		
					X		X	+										X		+				X		
...	do Janíka	...	...	...	14.35	...	18.10	19.00	...		0	1	odch.	**Košice**, aut. stan.	Vid trate 18102, 18103	prích.	...	5.31	...	7.40	do Rožňavy	...	do Debraďa	17.08	...	...
...		...	...	...	⌇	...	⌇	⌇	...		0	2		Košice, Štúrova 46			...	◖5.26	...	◖7.38		...		◖17.03	...	...
...		...	...	...	14.40	...	18.16	19.06	...		0	3		Košice, Moldavská cesta č. 7			...	5.24	...	7.29		...		16.59	...	...
...		...	...	...	14.52	...	18.23	19.13	...		6	4		xPereš, osada 18104, 18105			...	5.14	...	7.23		...		16.53	...	...
...		...	...	...	14.58	...	18.27	19.17	...		8	5		xPoľov, rázc. (1)			...	5.08	...	7.17		...		16.48	...	...
...		...	...	...	15.04	...	18.33	19.23	...		11	6		xĽudvikov, dvor			...	5.03	...	7.11		...		16.42	...	...
...		...	...	...	15.07	...	18.37	19.27	...		13	7		xVeľká Ida, rázc. 18119			...	|	...	7.08	...	...	...	16.38	...	...
...	...	...	X	...	15.10	...	18.40	19.30	...		15	8	prích.	**Saca**, sídlisko		odch.	...	4.56	...	7.05	...	...	...	⌇	...	...
...	...	...	14.42	...	15.20	...	18.52	19.37	...				odch.			prích.	...	4.51	...	6.57	...	...	...	⌇	...	...
...	...	...	14.45	...	15.22	...	18.55	19.40	...		15	9		Saca, tábor			...	|	...	|	...	...	...	16.35	...	...
...	X	...	14.50	...	15.30	...	19.00	19.50	...		19	10		xDobogov, dvor			...	4.38	...	6.48	X	...	X	16.23	...	...
...	7.20	...	⌇	...	⌇	...	⌇	⌇	...	0	⌇	15		Moldava n. Bodvou, „Odeva"			...	⌇	...	⌇	8.20	...	15.50	⌇	...	...
...	|	...	⌇	...	⌇	...	⌇	⌇	...	0	⌇	16		Moldava n. B., žel. stan. rázc. (0.2)			...	⌇	...	⌇	|	...	|	⌇	...	...
...	7.25	...	⌇	...	⌇	...	⌇	⌇	...	3	⌇	17		Mokrance			...	⌇	...	⌇	8.12	...	15.42	⌇	...	...
...	7.31	...	⌇	...	⌇	...	⌇	⌇	...	7	⌇	18		Čečejovce, Jednota			...	⌇	...	⌇	8.04	...	15.34	⌇	...	...
...	|	...	14.57	...	15.37	...	19.07	19.57	...	7	22	11		xČečejovce, rázc.			...	4.28	...	6.38	|	...	|	16.18	...	...
...	|	...	15.02	...	15.42	...	19.12	20.02	...	10	25	12		xSeleška, rázc.			...	4.21	...	6.31	7.58	...	15.28	16.11	...	...
...	|	...	15.09	...	15.49	...	19.19	20.09	...	14	29	13		xPaňovce, most			...	4.13	...	6.23	|	...	|	16.03	...	...
...	7.46	...	15.15	...	15.55	...	19.25	20.15	...	14	29	14	prích.	**Paňovce**, Jednota		odch.	...	4.10	...	6.20	7.50	...	15.20	16.00	...	...

Sanitized Copy Approved for Release 2010/10/06 : CIA-RDP81-01043R001000070002-7

Sanitized Copy Approved for Release 2010/10/06 : CIA-RDP81-01043R001000070002-7

18119 Košice–Perín–Rešica

Obchodná výpravňa: Košice, nám. Osloboditeľov čís. 2, tel. 21-600.

km	T.č.	Dopravný závod 1801 Košice	1	3	5	7	9	11	2	4	6	8	10	12
0	1	odch. Košice, aut. stan. ..... prích.			12.05						7.46			
0	2	Košice, Štúrova 46									7.41			
0	3	xKošice, Moldavské cesta č. 1			12.10						7.37			
6	4	xPereš, osada 18104, 18105			12.15						7.26			
8	5	xPoľov, rázc.			12.20						7.20			
11	6	xLudvikov, dvor, rázc.			12.25						7.14			
13	7	xVeľká Ida, rázc. 18101									7.11			
15	8	Šaca, silnica 18102, 18103, 18118									7.06			
15	9	Šaca, tábor												
17	10	xŠaca, tábor, rázc.									6.55			
21	11	Veľká Ida, nstr. druž.									6.46			
21	12	xVeľká Ida, žel. stan. rázc.			12.40						6.42			
21	13	prích. / odch. **Veľká Ida**, žel. stan. 18132 .. odch. / prích.									6.40			
			X	+	12.43		X	X				X	X	X
			4.50	5.40	12.48		15.18	17.26				14.57	17.07	20.12
21	19	odch. xVeľká Ida, žel. stan. rázc.							4.43	6.30	6.30		17.05	20.10
23	21	xGomboš, osada							4.38	6.23	6.23		14.50	20.05
28	26	Perín			5.49	12.57	15.27	17.35	4.28	6.13	6.13		14.40	19.55
30	28	xChým, rázc.			6.05	13.08	15.38	17.46	4.19	6.04	6.04		16.50	19.49
33	31	Vyšný Lánec			6.09	13.13	15.43	17.51	4.13	5.58	5.58		16.44	19.43
34	32	Nižný Lánec			6.12	13.16	15.46	17.57	4.08	5.53	5.53		16.38	19.38
36	34	xDobyčí dvor			6.17	13.24	15.54	18.02	4.03	5.48	5.48		14.28	19.33
37	35	Buzica			6.21	13.29	15.59	18.07	4.00	5.45	5.45		14.23	19.30
40	38	prích. odch. **Rešica**			6.27	13.37	16.07	18.15	4.40	5.35	5.35		14.18	19.23
					6.27	13.40	16.10	18.18					14.15	16.15

18121 Moldava nad Bodvou — Silická Jablonica

Obchodná výpravňa: Košice, nám. Osloboditeľov 2, tel. 21-600

km	T.č.	Dopravný závod 1801 Košice	1	3	5	7	2	4	6	8
0	1	odch. **Moldava** n. B., žel. stan. 18123 / 18124 prích.				X 16.00				X 15.33
0	2	Moldava nad Bodvou, „Odeva"			X 13.08	16.10			+	15.31
3	3	Drienovec			13.16	16.18			6.52	15.21
9	4	Turňa nad Bodvou, žel. stan.								
9	5	Turňa nad Bodvou, nám. 18122 / 18121 / 18101			+ 16.10				6.58	15.11
13	6	Dvorníky			13.18	16.17			6.49	15.01
15	7	Veľ' áre, rázc. (1)			13.23	16.30			6.46	14.56
20	8	Hrhov, rázc. (0.5)			13.29	16.25			6.41	14.47
25	9	Jablonov nad Turňou rázc.			13.38	16.31			6.32	14.35
25	10	Jablonov nad Turňou, krstol	X 5.25		13.40	16.38			6.21	14.33
27	11	Hrušov, rázc. (7)			13.46	16.51	X 5.20		6.12	14.27
29	12	prích. / odch. **Hrušov**			13.50	16.53	5.18		6.19	
					14.02	16.57	5.10		6.11	
31	27	Hrušov, rázc. (2)			14.05				6.08	
36	32	Silická Jablonica, Jednota			14.09	17.13			6.05	
36	32	prích. **Silická Jablonica**, garáž	5.50		14.12	17.15	5.10		6.02	14.27
					14.17	17.18	5.02		5.57	14.22
						17.34	4.55		5.50	
						17.34				

18120 Úhorná–Smolník–Mníšek n. Hnilcom

Obchodná výpravňa: Košice, nám. Osloboditeľov 2, tel. 21-600

km	T.č.	Dopravný závod 1801, Košice	1	3	5	7	9	11	13	15	17	19	21	23	25	27	29	31	33	35	37
0	1	odch. **Úhorná**	4.45		6.15	7.11	7.15		8.40	11.10	12.50	13.10		14.35	15.00	16.00	17.10	17.10	18.30	21.10	23.10
1	2	xÚhorná, jazero	4.55		6.20	7.16	7.20		8.45	11.15	12.55	13.15		14.40	15.05	16.05	17.15	17.15	18.35	21.15	23.15
3	3	xMýto u Smolníka	4.57		6.27	7.23	7.27		8.52	11.22	13.02	13.22		14.47	15.12	16.12	17.22	17.22	18.42	21.22	23.22
4	4	xKotlina			6.29	7.25	7.29		8.55	11.24	13.04	13.24		14.49	15.14	16.14	17.24	17.24	18.44	21.24	23.24
5	5	xNová Píla			6.31	7.27	7.31		8.56	11.26	13.06	13.26		14.51	15.16	16.16	17.26	17.26	18.46	21.26	23.26
6	6	xSmolník, cintorín	5.03		6.33	7.29	7.33		8.58	11.28	13.08	13.28		14.53	15.18	16.18	17.28	17.28	18.48	21.28	23.28
		prích. / odch.	5.05	X	6.35	7.31	7.35		9.00	11.30	13.10	13.30		14.55	15.20	16.20	17.30	17.30	18.50	21.30	23.30
7	7	**Smolník**, nám. (vyť. 1910)	5.08	5.32	6.35	7.32	7.40	8.04	9.01	11.35	13.15	13.42	13.42	14.58		16.23	17.40	17.35	18.55	21.35	23.35
7	8	Smolník, garáž ČSAD (vyť. 1910)			6.37	7.34	7.42	8.02	9.03	11.37	13.14	13.44	13.44	15.00		16.25	17.42	17.37	18.57	21.37	23.37
7	9	xSmolník, predmestie			6.40		7.45	8.05	9.06	11.40	13.20	13.47	13.47	15.03		16.28	17.45	17.40	19.00	21.40	23.40
10	10	Smolník, žel. stan.	5.15	5.39	6.42		7.47	8.07	9.08	11.42	13.22	13.49	13.49	15.05		16.30	17.47	17.42	19.02	21.42	23.42
10	11	Smolnická Huta				7.41											17.50				
12	12	xPauker, osada															17.53				
14	13	xSmolnicka pila															17.57				
17	14	xMníšek nad Hnilcom, kríž															18.00				
17	15	prích. Mníšek nad Hnilcom, žel. stan.															18.10				

● spať

km	T.č.	Dopravný závod 1801, Košice	2	4	6	8	10	12	14	16	18	20	22	24	26	28	30	32	34	36	38	40	42
0	15	odch. Mníšek nad Hnilcom, žel. stan.																		+ 18.30			
0	16	xMníšek nad Hnilcom, kríž																		18.35			
3	13	xSmolnická pila																		18.43			
5	17	xPauker, osada																		18.47			
7	11	Smolnická Huta	+	X	X	X	7.46	+	+										X	18.50	m		
7	10	Smolník, žel. stan.	0.20	5.20	5.44	6.47	7.48	8.00	8.01	8.13		11.20	12.20	13.28	14.00	14.20	15.10		16.40	18.54	19.15		22.20
10	9	xSmolník, predmestie			5.46	6.49		8.02	8.03	8.15		11.22	12.22	13.30	14.02	14.22	15.12		16.42	18.56	19.17		22.22
10	8	xSmolník, garáž ČSAD (vyť. 1910)			5.49	6.52		8.05	8.04	8.18		11.25	12.25	13.33	14.05	14.25	15.15		16.45	18.58	19.20		22.25
		prích. / odch.	0.27	5.27	5.51	6.54	7.55	8.07	8.06	8.20		11.27	12.27	13.35	14.07	14.27	15.17		16.47	19.00	19.22		22.27
10	7	**Smolník**, nám.	0.30		5.51	6.55		8.15	8.15		10.40	11.30	12.35		14.10	14.30	15.20	15.25	16.55			19.23	22.29
11	6	xSmolník, cintorín	0.32		5.53	6.56		8.17	8.17		10.42	11.32	12.37		14.12	14.32	15.22	15.27	16.57			19.25	22.31
12	5	xNová Píla	0.34		5.54	6.57		8.19	8.19		10.44	11.34	12.39		14.14	14.34	15.24	15.29	16.59			19.27	22.33
13	4	xKotlina	0.36		5.57			8.21	8.21		10.46	11.36	12.41		14.16	14.36	15.26	15.31	17.01			19.29	22.35
14	3	xMýto u Smolníka	0.38		5.59			8.23	8.23		10.48	11.39	12.43		14.18	14.38	15.28	15.33	17.03			19.31	22.37
16	2	xÚhorná, jazero	0.45		6.06	7.01		8.28	8.28		10.53	11.45	12.50		14.25	14.43	15.33	15.40	17.10			19.38	22.42
17	1	prích. **Úhorná**	0.50		6.11	7.06		8.35	8.35		11.00	11.50	12.55		14.30	14.50	15.40	15.45	17.15			19.43	22.45

< spoj premáva len počas tlačiarenských prázdnin, denne > premáva denne, okrem soboty m premáva len v pondelok, v stredu a piatok a v nedeľu

Sanitized Copy Approved for Release 2010/10/06 : CIA-RDP81-01043R001000070002-7

Sanitized Copy Approved for Release 2010/10/06 : CIA-RDP81-01043R001000070002-7

18122 Háj – Turňa nad Bodvou – Hosťovce nad Bodvou

Obchodná výpravňa: Košice, nám. Osloboditeľov 2. tel. 21-600

	1	3	5	7		9	11	13		km	T.č.		Dopravný závod 1801, Košice		2	4	6	8	10	12		14	16	
	X	X	k	c		X		X							X	X	X	k	c	X		X		
...	5.25	7.15	12.40	13.20	...	17.30	...	19.10	...	0	1	odch.	**Háj**	prích.	5.15	7.08		12.35	13.15	16.25	...	19.05	...	...
...	5.35	7.26	12.50	13.30	...	17.42	X	19.20	...	6	2		Turňa n. B., nám. 18102, 18103, 18121		5.05	6.58	7.40	12.25	13.05	16.15	...	18.55	...	...
...	5.40	7.29	|	|	...	17.45	18.10	...	...	6	3		Turňa nad Bodvou, žel. stan.		...	|	7.37	...	...	16.05	...	...	...	...
...	...	...	13.01	13.41	...	...	18.16	...	...	8	4		xŽarnov, rázc. (1)		...	6.47	...	...	...	...	...	...	...	...
...	...	...	13.05	13.45	...	...	18.20	...	...	9	5		Turnianská Nová Ves		...	6.44	...	...	...	...	...	...	...	...
...	...	...	13.11	13.51	...	...	18.26	...	...	11	6		Chorváty		...	6.39	...	...	...	...	...	...	...	...
...	...	...	13.17	13.57	...	...	18.32	...	...	13	7		Hosťovce nad Bodvou, nám.		...	6.32	...	...	...	...	...	...	...	...
...	...	...	13.21	14.01	...	...	18.36	...	...	14	8		xHosťovce nad Bodvou, vápenka		...	6.28	...	...	...	...	...	...	...	...
...	...	...	13.32	14.12	...	...	18.47	...	...	17	9		xHosťovce nad Bodvou, rázc. (4)		...	|	...	...	...	...	...	...	...	...
...	...	...	13.35	14.15	...	...	18.50	...	...	18	2		Turňa n. B., nám. 18102, 18103, 18121		...	6.15	...	...	...	...	...	...	...	...
...	...	...	13.38	14.18	...	...	...	...	...	18	3	prích.	**Turňa** nad Bodvou, žel. stan.	odch.	...	6.05	...	...	...	...	...	...	...	...

k spoj premáva len v pracovných dňoch, počas školských prázdnin

18123 Moldava n. Bodvou – Janík

Obchodná výpravňa: Košice, nám. Osloboditeľov č. 2, tel. 21-600

			1	3	5	7		9	11	km	km	T.č.		Dopravný závod 1801, Košice		2	4	6			8		10	12	
				X	X	X		X									X	X			X		X		
...	...	...	...	5.53	13.05	15.23	...	17.30	...	0	0	1	odch.	**Moldava** n. Bodvou, „Odeva"	prích.	...	5.48	7.08	...	...	14.43	...	17.18	...	...
...	...	...	...	5.56	13.08	|	...	|	...	0	0	2		xMoldava n. B., závory		...	|	7.05	...	...	14.40	...	17.15	...	...
...	...	...	X	|	{	15.26	...	17.33	a	{	0	3	prích.	**Moldava** n. B., žel. stan.	odch.	X	5.45	{	...	...	{	...	{	a	...
...	...	...	4.40	|	{	15.35	...	18.15	21.05	{	0	3	odch.		prích.	4.25	5.43	{	...	...	{	...	{	20.50	...
...	...	...	|	5.56	13.08	|	...	|	|	0	0	2		xMoldava n. B., závory		|	|	7.05	...	...	14.40	...	17.15	|	...
...	...	...	|	6.02	13.14	15.42	...	18.22	21.14	3	3	4		Budulov		4.19	5.37	6.59	...	...	14.34	...	17.09	20.44	...
...	...	...	|	|	|	|	...	|	|	4	4	5		xPeder, rázc. (4)		|	|	|	...	...	|	...	17.06	20.41	...
...	...	...	{	|	13.26	15.51	...	18.31	21.23	{	8	6		Peder		4.10	5.28	6.47	...	...	14.25	...	{	{	...
...	...	...	{	|	13.33	15.58	...	18.38	21.30	{	11	7		Žarnov		4.03	5.21	6.37	...	...	14.18	...	{	{	...
...	...	...	|	|	|	16.08	...	18.48	21.40	10	16	8		Janík, MNV		3.53	5.11	6.27	...	...	14.08	...	16.58	20.33	...
...	...	...	5.00	6.15	13.45	16.10	...	18.50	21.42	10	16	9	prích.	**Janík**, p. ú.	odch.	3.50	5.08	6.23	...	...	14.05	...	16.55	20.30	...

18124 Košice – Šaca

Obchodná výpravňa: Košice, nám. Osloboditeľov 2. tel. 21-600

km	km	T.č.		Dopravný závod 1801, Košice	18101	1	3	5	7	9		11	13	15	17	18102		19		21		18118		23	25	
						X	X	X	X	X		e	X		X	X				X		X		+	X	
0	0	1	odch.	**Košice**, aut. stan.	4.20	4.35	5.25	5.34	5.35	5.40	...	6.50	7.00	9.00	10.25	11.45	...	12.21	...	13.35	...	14.35	...	15.00	15.35	...
0	0	3		Košice, Moldavská cesta č. 7	|	|	5.31	|	|	|	...	6.56	7.06	9.06	10.31	11.51	...	12.27	...	13.41	...	14.40	...	15.06	15.41	...
6	6	4		xPereš osada 18104, 18105	|	|	5.38	|	|	|	...	7.03	7.13	9.13	10.38	11.58	...	12.34	...	13.48	...	14.52	...	15.13	15.48	...
8	8	5		xPoľov, rázc. (1)	|	|	5.42	|	|	|	...	7.07	7.17	9.17	10.42	12.02	...	12.38	...	13.52	...	14.58	...	15.17	15.52	...
9	{	10		Poľov	{	4.55	{	{	{	6.00	...	{	{	{	{	{	...	{	...	{	...	{	...	{	{	...
—	11	6		xĽudvikov, dvor	|	...	5.48	|	|	...	...	7.13	7.23	9.23	10.48	12.08	...	12.44	...	13.58	...	15.04	...	15.23	15.58	...
—	13	7		xVeľká Ida, rázc.	|	...	5.52	|	|	...	...	7.17	7.27	9.27	10.52	12.12	...	12.48	...	14.02	...	15.07	...	15.27	16.02	...
—	15	8		Šaca, tábor	4.46	...	{	{	{	...	...	|	{	{	{	12.15	...	{	...	{	...	{	...	{	{	...
—	15	9	prích.	**Šaca**, sídlisko 18118, 18119	...	...	5.55	6.00	6.01	...	...	7.20	7.30	9.30	10.55	...	...	12.51	...	14.05	...	15.10	...	15.30	16.05	...

pokračovanie

km	T.č.		Dopravný závod 1801, Košice	18102		27		29	31			18118		33	35		37		39						
				X		X		+	X			X		+	X				♦						
0	1	odch.	**Košice**, aut. stan.	16.02	...	16.35	...	16.40	17.21	...	...	18.10	...	19.00	19.10	...	21.00	...	22.30	...	...	...	...	...	...
0	3		Košice, Moldavská cesta č. 7	|	...	16.41	...	16.46	17.27	...	...	18.16	...	19.06	19.16	...	21.06	...	22.51	...	...	...	...	...	...
6	4		xPereš, osada 18104, 18105	|	...	16.48	...	16.53	17.34	...	...	18.23	...	19.13	19.23	...	21.13	...	22.58	...	...	...	...	...	...
8	5		xPoľov, rázc. (1)	|	...	16.52	...	16.57	17.38	...	...	18.27	...	19.17	19.27	...	21.17	...	23.02	...	...	...	...	...	...
11	6		xĽudvikov, dvor	|	...	16.58	...	17.03	17.44	...	...	18.33	...	19.23	19.33	...	21.23	...	23.08	...	...	...	...	...	...
13	7		xVeľká Ida, rázc.	|	...	17.02	...	17.07	17.48	...	...	18.37	...	19.27	19.37	...	21.27	...	23.12	...	...	...	...	...	...
15	8		Šaca, tábor	16.29	...	{	...	{	{	...	...	{	...	{	{	...	{	...	{	...	...	...	...	...	...
15	9	prích.	**Šaca**, sídlisko 18118, 18119	...	...	17.05	...	17.10	17.51	...	...	18.40	...	19.30	19.40	...	21.30	...	23.15	...	...	...	...	...	...

a späť

km	km	T.č.		Dopravný závod 1801, Košice	2	4	18118	6	8	10	12	14	18118	18119	16	18	18102		18102	20		22		24		
						X	X	+		X	X	X	+	X	e	X	X		X			X				
—	0	9	odch.	**Šaca**, sídlisko 18118, 18119	...	4.55	4.56	5.15	...	6.10	6.11	6.12	7.05	7.08	7.34	7.35		...		9.40	...	11.05	...	12.55	...	...
—	0	8		Šaca, tábor	...	{	{	{	...	|	|	{	{	{	{	{	7.51	...	8.26	{	...	{	...	{	...	...
—	2	7		xVeľká Ida, rázc.	...	|	5.00	5.18	...	|	|	6.15	7.08	7.11	7.37	7.38	|	...	|	9.43	...	11.08	...	13.00	...	...
—	4	6		xĽudvikov, dvor	X	|	5.03	5.22	X	|	|	6.19	7.12	7.15	7.41	7.42	7.55	...	|	9.47	...	11.12	...	13.04	...	...
0	{	10		Poľov	5.07	{	{	{	6.17	{	{	{	{	{	{	{	{	...	{	{	...	{	...	{	...	...
1	7	5		xPoľov, rázc. (1)	5.11	|	5.08	5.27	6.21	|	6.23	6.24	7.17	7.20	7.45	7.46	8.00	...	|	9.52	...	11.17	...	13.09	...	...
3	9	4		xPereš, osada 18104, 18105	5.17	|	5.14	5.33	6.27	6.28	6.28	6.30	7.23	7.26	7.42	7.53	8.05	...	|	9.58	...	11.23	...	13.15	...	...
9	15	3		Košice, Moldavská cesta č. 7	5.23	5.23	5.24	5.39	6.33	6.38	6.38	6.40	7.29	7.37	8.02	8.03	8.10	...	|	10.04	...	11.29	...	13.21	...	...
9	15	2		Košice, nám. Osloboditeľov	5.26	◖5.25	◖5.26	◖5.41	6.36	◖6.40	◖6.41	◖6.42	◖7.33	◖7.41	◖8.04	◖8.05	◖8.15	...	◖8.50	◖10.08	...	◖11.33	...	◖13.24	...	...
9	15	1	prích.	**Košice**, aut. stan.	5.32	5.30	5.31	5.47	6.42	6.45	6.46	6.47	7.38	7.46	8.09	8.10	8.20	...	8.55	10.15	...	11.40	...	13.30	...	...

pokračovanie

km	T.č.		Dopravný závod 1801, Košice		26	28		30	18118		32		34	36		38	18101		40						
					X	+		X			X		+	X		X									
0	9	odch.	**Šaca**, sídlisko 18118, 18119	...	14.45	15.50	...	16.15	X	...	17.15	...	17.25	18.10	...	19.50	...	...	21.55	...	...	...	...	...	...
0	8		Šaca, tábor	...	{	{	...	{	16.35	...	{	...	{	{	...	{	20.44	...	{	...	...	...	...	...	...
2	7		xVeľká Ida, rázc.	...	14.48	15.53	...	16.18	16.38	...	17.18	...	17.28	18.13	...	19.53	|	...	22.58	...	...	...	...	...	...
4	6		xĽudvikov, dvor	...	14.52	15.57	...	16.22	16.42	...	17.22	...	17.32	18.17	...	19.57	|	...	22.02	...	...	...	...	...	...
7	5		xPoľov, rázc. (1)	...	14.57	16.02	...	16.27	16.48	...	17.27	...	17.37	18.22	...	20.02	|	...	22.07	...	...	...	...	...	...
9	4		xPereš, osada 18104, 18105	...	15.03	16.08	...	16.33	16.52	...	17.33	...	17.43	18.28	...	20.08	|	...	22.13	...	...	...	...	...	...
15	3		Košice, Moldavská cesta č. 7	...	15.09	16.14	...	16.39	16.59	...	17.39	...	17.49	18.34	...	20.14	|	...	22.19	...	...	...	...	...	...
15	2		Košice, nám. Osloboditeľov	...	◖15.13	◖16.18	...	◖16.43	17.03	...	◖17.43	...	◖17.53	◖18.38	...	◖20.18	21.06	...	◖22.23	...	...	...	...	...	...
15	1	prích.	**Košice**, aut. stan.	...	15.20	16.25	...	16.48	17.08	...	17.48	...	17.58	18.43	...	20.23	21.10	...	22.28	...	...	...	...	...	...

♦ Spoj čís. 39 odchádza od Národného divadla o 22'40 hod.

Sanitized Copy Approved for Release 2010/10/06 : CIA-RDP81-01043R001000070002-7

Sanitized Copy Approved for Release 2010/10/06 : CIA-RDP81-01043R001000070002-7

18125 Košice–Košická Nová Ves

Obchodná výpravňa: Košice, námestie Osloboditeľov 2, tel. 21-600

km	T.č.		Dopravný závod 1801, Košice	1	3	5	7	9		11	13		15		17	19	21		23	25	27		29		
							X	X															X		
0	1	odch.	Košice, autobusová stanica	4.45	5.22	6.00	6.01	6.37	...	7.17	7.55	...	10.35	...	11.35	12.12	12.48	...	13.35	14.50	15.40	...	16.20	...	...
0	2	↓	Košice, Palackého ul. č. 6																						
5	3	▼	Košická Nová Ves, kríž	4.58	5.35	6.13	6.14	6.50	...	7.30	8.08	...	10.48	...	11.48	12.25	13.01	...	13.48	15.03	15.53	...	16.33	...	...
5	4	prích.	Košická Nová Ves, škola	5.00	5.37	6.15	6.16	6.52	...	7.32	8.10	...	10.50	...	11.50	12.27	13.03	...	13.50	15.05	15.55	...	16.35	...	...

pokračovanie

km	T.č.		Dopravný závod 1801, Košice	31		33		35		37		39													
								X				X													
0	1	odch.	Košice, autobusová stanica	16.56	...	17.40	...	18.25	...	19.50	...	20.40	...	...	...	...	...	...	...	...	...	...	...	...	...
0	2	↓	Košice, Palackého ul. č. 6		...		...																		
5	3	▼	Košická Nová Ves, kríž	17.09	...	17.53	...	18.38	...	20.03	...	20.53	...	...	...	...	...	...	...	...	...	...	...	...	...
5	4	prích.	Košická Nová Ves, škola	17.11	...	17.55	...	18.40	...	20.05	...	20.55	...	...	...	...	...	...	...	...	...	...	...	...	...

a späť

km	T.č.		Dopravný závod 1801, Košice	2	4		6	8	10	12		14		16	18	20	22	24		26	28	30	
				X	X			X	X	X		X		X	X		X	X		X	X	X	
0	4	odch.	Košická Nová Ves, škola	5.05	5.42	...	6.20	6.21	7.00	7.35	...	8.15	...	10.55	11.55	12.30	13.05	14.30	...	15.10	15.58	16.37	...
0	3	↑	Košická Nová Ves, kríž	5.07	5.44	...	6.22	6.23	7.02	7.37	...	8.17	...	10.57	11.57	12.32	13.07	14.32	...	15.12	16.00	16.39	...
5	2	▼	Košice, Palackého ul. č. 6	5.14	5.51	...	6.29	6.30	7.09	7.44	...	8.24	...	11.04	12.04	12.39	13.14	14.39	...	15.19	16.07	16.46	...
5	1	prích.	Košice, autobusová stanica	5.20	5.57	...	6.35	6.36	7.15	7.50	...	8.30	...	11.10	12.10	12.45	13.20	14.45	...	15.25	16.13	16.52	...

pokračovanie

km	T.č.		Dopravný závod 1801, Košice	32		34	36		38		40											
							X				X											
0	4	odch.	Košická Nová Ves, škola	17.15	...	18.00	18.45	...	20.07	...	21.00	...	...	...	...	...	...	...	...	...	...	...
0	3	↑	Košická Nová Ves, kríž	17.17	...	18.02	18.47	...	20.09	...	21.02	...	...	...	...	...	...	...	...	...	...	...
5	2	▼	Košice, Palackého ul. č. 6	17.24	...	18.09	18.54	...	20.16	...	21.09	...	...	...	...	...	...	...	...	...	...	...
5	1	prích.	Košice, autobusová stanica	17.30	...	18.15	19.00	...	20.22	...	21.15	...	...	...	...	...	...	...	...	...	...	...

18126 Košice–Rozhanovce–Chrastné–Budimír

Obchodná výpravňa: Košice, nám. Osloboditeľov 2, tel. 21-600

	1	3	5	7	9	11	13			km	T.č.		Dopravný závod 1801, Košice		2	4	6	8	10	12	14	16	
	X	X		X●		X	X								X●	X		h	c		X	X	
...	5.40	6.40	...	11.55	...	16.49	22.05	...	...	0	1	odch.	Košice, autobus. nádr.	prích.	5.35	6.38	...	8.30	9.20	...	14.40	23.15	...
...			...		...			...	...	0	2	↓	Košice, Palackého ul. 6	↑	◊5.28	6.31	...	◊8.23	◊9.13	...	◊14.33	◊23.08	...
...		6.53	...	12.08	...	17.02	22.18	...	...	5	3		Košická Nová Ves		5.21	6.23	...	8.16	9.06	...	14.26	23.01	...
...		7.00	...	12.15	...	17.09	22.26	...	...	7	4		xHrušovik, rázc. na kopci (2)		5.03	6.14	...	8.08	8.58	...	14.18	22.53	...
...	6.00	7.05	...	12.35	...	17.14	22.30	...	...	10	5		Košické Olšany		4.57	6.09	...	8.02	8.52	...	14.12	22.47	...
...	...	7.10	...	12.40	...	17.19	22.35	...	...	12	6		Rozhanovce, zast. 18113		4.51	...	...	7.56	8.46	...	14.06	22.41	...
...	...	7.11	...	12.41	...	17.20	...	...	...	12	7		Rozhanovce, Obchodné domy		4.50	...	...	7.55	8.45	...	14.05	...	...
...	...	7.13	...	12.43	...	17.22	...	...	...	12	8		Rozhanovce, SIS		4.49	...	...	7.53	8.43	...	14.03	...	...
...	...	7.18	...	12.48	...	17.27	...	...	...	14	9		xBeniakovce, rázc.		4.43	...	...	7.48	8.38	...	13.58	...	...
...	...	7.20	a	12.50	c	17.29	...	...	...	15	10		xChrastné, rázc.		4.40	...	c	7.45	8.35	c	13.55	...	...
...	...	7.25	7.30	12.55	13.10	17.34	...	...	...	18	11		Chrastné		4.35	...	8.15	7.40	8.30	13.45	13.50	...	...
...	...	...	7.35	...	13.15	...	...	...	...	3	10		xChrastné, rázc.		...	...	8.10	...	...	13.40	...	...	...
...	...	...	7.38	...	13.18	...	...	...	...	4	12		Vojkovce		...	...	8.07	...	...	13.37	...	...	...
...	...	...	7.41	...	13.21	...	...	...	...	4	13	↓	xChvála Bohu, rázc.	↑	...	...	8.04	...	...	13.34	...	...	...
...	...	...	7.45	...	13.25	...	...	...	...	6	14	prích.	Budimír, kaštiel	odch.	...	...	8.00	...	...	13.30	...	...	...

x spoj premáva len v pracovných dňoch, počas školských prázdnin

● spoje zachádzajú do Hrušovka. Kilometrická vzdialenosť sa zvýši o 4 km

18127 Košice–Nižný Čaj–Olšovany

Obchodná výpravňa: Košice, nám. Osloboditeľov 2, tel. 21-600

	1			3			5		km	T.č.		Dopravný závod 1801, Košice			2		4			6		
	X			X											X					X		
...	5.45	...	...	16.20	...	...	18.15	...	0	1	odch.	Košice, autobus. stan.	prích.	...	5.40	...	7.50	...	...	16.35	...	...
...		...	...		...	...		...	0	2	↓	Košice, nám. Osloboditeľov		...	◊5.34	...	◊7.44	...	...	◊16.29	...	...
...	5.50	...	...	16.25	...	...	18.20	...	4	3		xBarca, VSS, rázc.		...	5.26	...	7.36	...	...	16.21	...	...
...	5.54	...	...	16.30	...	...	18.25	...	6	4		Barca, žel. zast.		...	5.22	...	7.32	...	...	16.17	...	...
...	5.58	...	...	16.35	...	...	18.30	...	8	5		Krásna n. Hornádom, „Prefa"		...	5.18	...	7.28	...	...	16.13	...	...
...	6.01	...	...	16.39	...	...	18.34	...	10	6		Krásna n. Hornádom, kostol		...	5.13	...	7.25	...	...	16.08	...	...
...	6.03	...	...	16.42	...	...	18.36	...	11	7		xNižná Hutka, rázc.		...	5.08	...	7.18	...	...	16.03	...	...
...	6.23	...	...	16.05	...	...	19.00	...	17	8		xBohdanovce, rázc.		...	4.47	...	6.57	...	...	15.42	...	...
...	6.28	...	...	15.09	...	...	19.04	...	19	9		Nižný Čaj, „Jednota"		...	4.42	...	6.52	...	...	15.37	...	...
...	6.29	...	...	15.13	...	...	19.08	...	21	10	↓	xVyšný Čaj, rázc.	↑	...	4.37	...	6.47	...	...	15.31	...	...
...	6.33	...	...	15.20	...	...	19.15	...	24	11	prích.	Olšovany	odch.	...	4.30	...	6.40	...	...	15.25	...	...

18128 Košice–Zdoba–Košická Polianka

Obchodná výpravňa: Košice, nám. Osloboditeľov 2, tel. 21-600

	1	3	5	7	9	11	13	15	17	km	T.č.		Dopravný závod 1801, Košice		2	4	6	8	10	12	14	16	18
	X	X			X		X								X	X				X		X	
...	5.17	6.32	7.47	11.00	13.30	14.55	16.20	17.45	19.05	0	1	odch.	Košice, autobusová stanica	prích.	5.12	6.27	7.42	8.55	12.12	14.42	16.04	17.29	18.54
...										0	2	↓	Košice, Palackého ul. č. 6	↑	◊5.05	◊6.20	◊7.35	◊8.50	◊12.05	◊14.35	◊15.57	◊17.22	◊18.47
...	5.29	6.44	7.59	11.12	13.42	15.07	16.32	17.57	19.17	5	3		xKošická Nová Ves, rázc.		4.58	6.13	7.28	8.43	11.58	14.28	15.50	17.15	18.40
...	5.34	6.51	8.06	11.20	13.50	15.15	16.40	18.05	19.25	9	4		Zdoba, „Jednota"		4.50	6.05	7.20	8.35	11.50	14.20	15.42	17.07	18.32
...	5.38	6.55	8.09	11.23	13.55	15.20	16.45	18.10	19.30	9	5		xBystér, rázc.		4.45	6.00	7.15	8.30	11.45	14.15	15.37	17.02	18.27
...	5.47	6.57	8.12	11.33	14.00	15.25	16.50	18.15	19.35	11	6	prích.	Košická Polianka	odch.	4.40	5.55	7.10	8.25	11.40	14.10	15.32	16.57	18.22

Sanitized Copy Approved for Release 2010/10/06 : CIA-RDP81-01043R001000070002-7

Sanitized Copy Approved for Release 2010/10/06 : CIA-RDP81-01043R001000070002-7

18129 Košice–Nová Polhora

Obchodná výpravňa: Košice, nám. Osloboditeľov 2, tel. 21-600

1	3	5	7	9	11	13	15	17	19	21	km	T.č.	Dopravný závod 1801, Košice		2	4	6	8	10	12	14	16	18	20
X	X	+	a		X		a	b							X		X		a		X	a	b	
5.40	7.25	8.00	11.55	...	13.30	...	14.10	16.15	18.15	...	0	1	odch. **Košice**, autobus. stanica	prích.	5.30	7.20	9.05	...	13.50	...	15.15	16.08	18.00	...
│	│	│	│	...	│	...	│	│	│	...	0	11	Košice, Palackého ul. č. 6		5.24	│	│	...	│	...	│	│	│	...
5.48	7.33	8.08	12.03	...	13.38	...	14.18	16.23	18.23	...	4	2	Košice, Rampová tr. rázc.		5.18	7.13	6.54	...	13.39	...	15.09	15.59	17.54	...
5.50	7.35	8.10	12.05	...	13.40	...	14.20	16.28	18.28	...	5	3	Ťahanovce, rázc.		5.16	7.11	8.51	...	13.36	...	15.06	15.56	17.51	...
5.55	7.40	8.15	12.10	...	13.45	...	14.25	16.30	18.30	...	7	4	xChvála Bohu, lesné rázc.		5.12	7.09	8.47	...	13.32	...	15.02	15.52	17.47	...
6.01	7.46	8.21	12.16	...	13.51	...	14.31	16.36	18.36	...	9	5	xChvála Bohu, kríž		5.06	7.06	8.41	...	13.26	...	14.56	15.46	17.41	...
6.05	7.50	8.25	12.20	...	13.56	...	14.35	16.41	18.41	...	11	6	xBeniakovce, rázc.		5.00	7.00	8.35	...	13.20	...	14.50	15.40	17.35	...
6.08	7.53	8.28	12.23	...	13.58	...	14.38	16.43	18.43	...	13	7	xBudimír, škola		4.58	6.56	8.33	...	13.18	...	14.48	15.38	17.33	...
6.10	7.55	8.20	12.25	+	14.00	+	14.40	16.45	18.45	+	13	8	xBudimír, cintorín		4.55	6.50	8.30	+	13.15	+	14.45	15.35	17.30	+
6.16	8.01	8.36	12.31	12.46	14.06	14.10	14.46	16.51	18.51	19.50	15	9	xPloské, rázc. 18111		4.49	6.44	8.24	12.29	13.09	13.59	14.39	15.29	17.24	19.39
6.20	8.05	8.40	12.39	12.50	14.10	14.14	14.50	16.56	18.55	19.54	17	10	Ploské, MNV		4.45	6.40	8.20	12.25	13.05	13.55	14.35	15.25	17.20	19.35
6.25	8.10	8.50	12.45	13.00	14.20	14.24	15.00	17.05	19.05	20.04	19	11	prích. **Nová Polhora**	odch.	4.35	6.30	8.15	12.15	13.00	13.45	14.30	15.20	17.15	19.30

viď trať 18111, 18257

18130 Košice–Myslava–Vyšný Klátov

Obchodná výpravňa: Košice, nám. Osloboditeľov 2, tel. 21-600

km	km	T.č.	Dopravný závod 1801, Košice	1	3	5	7	9	11	13	15	17	19	21	23	25	27	29	31	33	35	37	39	41	43	45	47	49
				X	X	+		k	X	b	a		+	X	b	a	X	X	X	X	+	X	+	a	b	b	+	X
—	0	12	odch. **Košice, pod Bankovom**		5.45		...				12.05	...			14.05									18.25				
0	—	1	Košice aut. st.	4.35	6.10	6.10	7.40	9.40	11.00	11.47	12.25	12.40	13.15	13.40	14.25	14.25	14.40	15.40	16.25	16.40	17.30	17.40	18.10	18.40	18.40	19.40	20.40	22.40
0	3	2	xKošice, nám. Osloboditeľov	│	│	│	│	│	│	│	│	│	│	│	│	│	│	│	│	│	│	│	│	│	│	│	│	│
0	3	3	xKošice, Moldavská cesta č. 7	4.39	6.14	6.14	7.44	9.44	11.04	11.44	12.29	12.44	13.19	13.44	14.29	14.29	14.44	15.44	16.29	16.44	17.34	17.44	18.14	18.44	18.44	19.44	20.44	22.44
4	7	4	xČervený rak	4.45	6.20	6.20	7.50	9.50	11.10	11.50	12.35	12.50	13.25	13.50	14.39	14.35	14.50	15.50	16.35	16.50	17.40	17.50	18.20	18.50	18.50	19.50	20.50	22.50
8	11	5	xMyslava, Šomoška	4.53	6.28	6.28	7.58	9.58	11.18	11.58	12.43	12.58	13.33	13.58	14.43	14.43	14.58	15.58	16.43	16.58	17.48	17.58	18.28	18.58	18.58	19.58	20.58	22.58
8	11	6	prích. **Myslava, kostol**	4.55	6.30	6.30	8.00	10.00	11.20	12.00	12.45	13.00	13.35	14.00	14.45	14.45	15.00	16.00	16.45	17.00	17.50	18.00	18.30	19.00	19.00	20.00	21.00	23.00
			odch.	5.00	6.30	6.30	8.00	10.02	...	12.02	12.45	...	13.35	...	14.45	14.45	...	...	16.45	...	17.50	...	18.30	19.00	...	20.00	21.00	23.00
9	12	7	xMyslava, Maša	5.02	6.32	6.32	8.02	10.04	...	12.04	12.47	...	13.37	...	14.47	14.47	...	...	16.47	...	17.52	...	18.32	19.02	...	20.02	21.02	23.02
10	13	8	xNižný Klátov, mlyn	5.05	6.45	6.45	8.15	10.17	...	12.17	13.00	...	13.50	...	15.00	15.00	...	...	17.00	...	18.05	...	18.45	19.15	...	20.15	21.15	23.15
13	16	9	xNižný Klátov, hájovňa	5.08	6.48	6.48	8.18	10.20	...	12.20	13.03	...	13.53	...	15.03	15.03	...	...	17.03	...	18.08	...	...	19.18	...	20.18	21.18	23.19
13	16	10	Nižný Klátov, kostol	5.10	6.50	6.50	8.20	10.22	...	12.22	13.05	...	13.55	...	15.05	15.05	...	...	17.09	...	18.10	...	...	19.20	...	20.20	21.20	23.20
16	19	11	prích. **Vyšný Klátov**	5.20	7.00	7.00	...	10.32	...	12.32	13.15	...	...	...	15.15	15.15	...	...	17.15	...	18.20	...	...	19.30	...	20.30	21.30	23.30

a späť

km	km	T.č.	Dopravný závod 1801, Košice	2		4	6	8	10	12	14	16	18	20	22	24	26	28	30	32	34	36	38	40	42	44	
				X					a		b	+	a				X			b	a		+			b	
0	0	11	odch. **Vyšný Klátov**	4.30	...	5.32	7.05	...	10.40	...	12.40	12.50	13.20	...	+	...	15.20	...	...	17.20	17.20	...	18.30	...	...	20.40	...
3	3	10	Nižný Klátov kostol	4.40	...	5.42	7.15	8.30	10.50	...	12.50	13.00	13.30	...	14.05	...	15.30	...	...	17.30	17.30	...	18.40	...	...	20.50	...
3	3	9	xNižný Klátov, hájovňa	4.41	...	5.43	7.16	8.31	10.51	...	12.51	13.01	13.31	...	14.06	...	15.31	...	...	17.31	17.31	...	18.41	+	...	20.51	...
6	6	8	xNižný Klátov, mlyn	4.46	...	5.48	7.21	8.36	10.56	...	12.56	13.06	13.36	...	14.11	...	15.36	...	...	17.36	17.36	...	18.46	18.50	...	20.56	...
7	7	7	xMyslava, Maša	4.56	...	5.58	7.31	8.46	11.06	...	13.06	13.16	13.46	...	14.21	...	15.46	...	...	17.46	17.46	...	18.56	19.00	...	21.06	...
8	8	6	prích. **Myslava, kostol**	4.58	...	6.00	7.33	8.48	11.10	X	13.08	13.18	13.48	X	14.23	X	15.48	X	X	17.48	17.48	b	18.58	19.02	b	21.08	...
			odch.	5.10	...	6.10	7.35	8.50	11.10	11.35	13.10	13.20	13.50	14.08	14.25	15.08	15.50	16.08	17.08	17.50	17.50	18.08	19.00	19.02	19.08	21.10	...
8	8	5	xMyslava, Šomoška	│	...	│	│	8.52	11.12	11.37	13.12	│	13.52	14.10	14.27	15.10	15.52	16.10	17.10	17.52	17.52	18.10	19.02	19.04	19.10	21.12	...
12	12	4	xČervený rak	5.20	...	6.20	7.43	9.00	11.18	11.45	13.18	13.30	14.00	14.16	14.35	15.16	16.00	16.16	17.16	18.00	18.00	18.16	19.10	19.12	19.16	21.18	...
16	16	3	xKošice, Moldavská cesta č. 7	5.26	...	6.26	7.51	9.06	11.26	11.51	13.26	13.36	14.06	14.20	14.41	15.21	16.06	16.21	17.21	18.06	18.06	18.21	19.16	19.18	19.21	21.26	...
16	16	2	xKošice, nám. Osloboditeľov	5.30	...	6.30	7.55	9.10	11.30	11.55	13.30	13.40	14.10	14.25	14.45	15.25	16.10	16.25	17.25	18.10	18.10	18.25	19.20	19.22	19.25	21.30	...
16	—	1	Košice, aut. st.	│	...	6.37	8.02	9.17	│	12.02	│	13.47	14.17	14.28	14.52	15.28	16.17	16.28	17.28	18.17	│	18.28	19.23	19.25	19.28	21.33	...
—	19	12	prích. **Košice, pod Bankovom**	5.41	...	...		...	11.41	...	13.41	...	...	...	...	...	...	...	...	...	18.21	...	...	...	...	...	...

k spoj premáva v sobotu a v dňoch pracovného pokoja

18131 Košice–Myslava–Hyľov

Obchodná výpravňa: Košice, nám. Osloboditeľov 2, tel. 21-600

1	3	5	7	9	11	13	15	17		km	T.č.	Dopravný závod 1801, Košice		2	4	6	8	11	12	14	16	18	
X	X	X	X	X		X	X							X	X	X		X	X	+	X	X	
3.50	5.40	5.41	6.30	6.40	...	13.20	15.25	18.20	...	0	1	odch. **Košice**, aut. stan.	prích.	5.32	5.34	6.38	...	7.52	8.27	9.42	15.17	17.32	...
│	│	│	│	│	...	│	│	│	...	0	2	Košice, nám. Osloboditeľov		5.25	5.27	6.31	...	7.45	8.20	9.35	15.10	17.25	...
3.54	5.44	5.45	6.34	6.44	...	13.24	15.29	18.24	...	0	3	xKošice, Moldavská cesta č. 7		5.21	5.23	6.27	...	7.41	8.16	9.31	15.06	17.21	...
4.00	5.50	5.51	6.40	6.50	...	13.30	15.45	18.30	...	4	4	xČervený rak		5.15	5.17	6.21	...	7.35	8.10	9.25	15.00	17.15	...
4.08	5.58	5.59	6.48	6.58	...	13.38	15.53	18.38	...	8	5	xMyslava, Šomoška		│	│	│	...	│	│	│	│	│	...
4.10	6.00	6.01	6.50	7.00	+	13.40	15.55	18.40	...	8	6	prích. **Myslava, kostol**	odch.	5.05	5.07	6.11	+	7.25	8.00	9.15	14.50	17.05	...
4.11	...	...	6.51	7.01	8.01	13.41	15.56	18.41	...			odch.	prích.	4.59	5.00	...	7.29	7.24	7.59	9.14	14.49	17.04	...
4.20	...	...	7.00	7.10	8.10	13.50	16.05	18.50	...	11	7	xBoška, rázc.		4.51	4.52	...	7.20	7.15	7.50	9.05	14.40	16.55	...
4.30	...	...	7.10	...	8.20	14.00	16.15	19.00	...	15	8	Bukovec, kostol		4.40	4.41	...	7.10	...	7.40	8.55	14.30	16.45	...
...	...	...	7.15	...	8.25	14.05	16.20	19.05	...	15	9	xBukovec, hájovňa		...	4.35	...	7.05	...	7.35	8.50	14.25	16.40	...
...	...	...	7.17	...	8.27	14.07	16.22	19.07	...	17	10	xZlatá Idka, rázc.		...	4.33	...	7.03	...	7.33	8.48	14.23	16.38	...
...	...	...	7.20	...	8.30	14.10	16.25	19 10	...	19	11	prích. **Hyľov**	odch.	...	4.30	...	7.00	...	7.30	8.45	14.20	16.35	...

18132 Veľká Ida–Moldava nad Bodvou–Rešica

Obchodná výpravňa: Košice, nám. Osloboditeľov 2, tel. 21-600

		31	33	35	37	39		41		km	km	T.č.	Dopravný závod 1801, Košice			32		34	36	38	40	42	44	
		X	X			a		b								X		X				a	b	
...	...	5.08	6.45	...	...	15.20	...	17.25	...	—	0	1	odch. **Veľká Ida**, žel. stan.	prích.	...	4.53	...	6.22	...	...	...	14.57	17.12	...
...	...	│	│	...	...	│	...	│	...	—	0	2	Veľká Ida, žel. stan., rázc.		...	4.51	...	6.20	...	...	...	14.55	17.10	...
...	...	5.15	6.54	...	...	15.29	...	17.34	...	—	2	3	Gomboš, osada		...	4.46	...	6.15	...	...	...	14.50	17.05	...
...	...	5.26	7.07	...	b	15.40	...	17.45	...	—	7	4	prích. **Perín**	odch.	...	4.36	...	6.00	...	...	X	14.40	16.55	...
...	...	5.26	7.10	...	14.15	...	...	...	...				odch.	prích.	...	...	...	5.50	...	...	13.55	...	16.55	...
...	...	5.31	7.15	...	14.20	...	...	...	...	—	9	5	xChým, rázc.		...	...	...	5.45	...	...	13.50	...	16.50	...
...	...	...	7.21	...	14.26	...	...	...	...	—	12	6	xVyšný Lánec, rázc.		...	...	...	...	...	...	13.44	...	16.44	...
...	...	...	7.26	...	14.31	...	...	...	...	—	13	7	xNižný Lánec, rázc.		...	...	...	...	...	...	13.39	...	16.39	...
...	...	...	7.31	...	14.36	...	...	...	...	—	15	8	Dobytčí dvor		...	...	...	...	...	...	13.34	...	16.34	...
...	...	...	│	...	14.42	...	...	...	...	—	16	9	Buzica, rázc.		...	...	...	...	...	...	13.31	...	16.31	...
...	...	...	│	...	14.46	...	...	...	...	—	18	12	Komárovce, rázc.		...	...	...	...	...	...	13.24	...	16.24	...
...	...	...	│	...	14.50	...	...	...	...	—	20	13	Čečejovce, rázc.		...	...	...	...	...	...	13.20	...	16.20	...
...	...	...	│	...	15.00	...	...	...	...	-	25	14	Mokrance		...	...	...	...	...	...	13.10	...	16.10	...
...	...	...	│	X	15.04	...	...	...	...	—	28	15	Moldava n. B., žel. stan., rázc.		...	...	...	...	X	X	13.06	...	16.06	...
...	...	...	│	10.30	15.05	...	...	...	...	0	28	16	Moldava n. B., Odeva		...	...	...	...	8.25	11.45	13.05	...	16.05	...
...	...	...	│	10.31	...	...	...	...	...	0	—	15	Moldava n. B., žel. stan., rázc.		...	...	...	...	8.23	11.38	...	...	...	...
...	...	...	│	10.35	...	...	...	...	...	3	—	14	Mokrance		...	...	...	...	8.19	11.34	...	...	...	...
...	...	...	│	10.45	...	...	...	...	...	8	—	13	Čečejovce, rázc.		...	...	...	...	8.09	11.24	...	...	...	...
...	...	...	│	10.49	...	...	...	...	...	10	—	12	Komárovce, rázc.		...	...	...	...	8.05	11.20	...	...	...	...
...	...	...	7.37	10.53	...	...	...	...	...	12	16	10	Buzica		...	...	...	...	7.56	11.16	...	...	...	...
...	...	...	7.43	11.05	...	...	...	...	...	15	19	11	prích. **Rešica** 18119	odch.	...	...	...	...	7.50	11.10	...	...	...	...

Sanitized Copy Approved for Release 2010/10/06 : CIA-RDP81-01043R001000070002-7

Sanitized Copy Approved for Release 2010/10/06 : CIA-RDP81-01043R001000070002-7

18133 Turňa nad Bodvou—Moldava nad Bodvou—Debraď

Obchodná výpravňa: Košice, nám. Osloboditeľov 2, tel. 21-600

			1	3	5	7	9	11		km	T.č.	Dopravný závod 1801, Košice			2	4	6	8	10	12			
			X																	X			
			6.23	c						0	1	odch. **Turňa** nad Bodvou, nám.	prich.			c				19.40			
			6.36	7.50			X	X		6	2	Drienovec				7.41			X	19.26			
					11.50					0	6	Moldava nad Bodvou, žel. stan.						2	17.30			
					11.53	12.55	15.58	18.18		0	7	Moldava nad Bodvou, Odeva					12.53	13.53	17.27			
			6.42	7.56	11.55	12.57	16.00	18.20								7.35	12.51	13.51	17.25	19.20			
			6.43		12.03	13.03	16.10	18.25		2	9	prich. **Moldava** nad Bodvou, nám.	odch.		7.33		12.50	13.50	17.20	19.13			
			6.51		12.11	13.11	16.18	18.33		6	13	odch. xHatiny, rázc.	prich.		7.25		12.42	13.42	17.12	19.05			
			7.03		12.23	13.23	16.30	18.45		9	16	prich. **Debraď**	odch.		7.13		12.30	13.30	17.00	18.53			

x spoj premáva len v pracovných dňoch, počas školských prázdnin

18136 Košice—Košická Nová Ves—Hrašovík

Obchodná výpravňa Košice, nám. Osloboditeľov 2, tel. 21-600

		1	3	5	21	7		9		km	T.č.	Dopravný závod 1801, Košice			2	4	6	8	22	10	12	14	
		X	X			X		+							X	X	+	X		+	X	+	
		6.40	7.00	11.35		16.55		22.05		0	1	odch. **Košice**, autob. s. an.	prich.		5.45	7.50	8.10	12.45		15.05	18.04	23.10	
										0	2	Košice, Palackého ul. č. 6			5.39	7.45	8.04	12.39		14.59	17.58	23.04	
		6.53	7.13	11.48	X	17.10		22.18		5	3	Košická Nová Ves, kríž			5.32	7.37	7.57	12.32	X	14.52	17.51	22.57	
					13.50					5	4	Košická Nová Ves, škola							14.30				
										7	5	xHrašovík, rázc. na kopci (?)											
		7.05	7.25	12.00	14.00	17.20		22.30		8	6	xKošické Olšany, rázc.			5.20	7.25	7.45	12.20	14.20	14.40	17.39	22.45	
		7.10	7.30	12.05	14.05	17.25		22.35		10	7	prich. **Hrašovík**	odch.		5.15	7.20	7.40	12.15	14.15	14.35	17.34	22.40	

18134 Košice—Rákoš—Slanská Huta

Obchodná výpravňa: Košice, nám. Osloboditeľov 2, tel. 21-600

km		Tč		Dopravný závod 1801, Košice		1	3	5	7		9	11	13	15		17	19	21	23		25					
								+													+					
0	–	0	0	odch. **Košice**, autobus. stan.				7.20						11.55							20.10					
0	–	0	1	Košice, nám. Osloboditeľov				7.20						12.01							20.16					
4	–	4	2	xBarca, VSS, rázc.				7.34						12.09							20.24					
6	–	6	3	Barca, žel. zast. 18108, 13110				7.38						12.13							20.28					
8	–	8	4	xKrásna nad Hornádom, PREFA				7.42						12.17							20.32					
10	–	10	5	Krásna nad Hornádom, kostol				7.46						12.21							20.36					
11	–	11	6	xNižná Hutka, rázc.				7.50						12.25							20.40					
17	–	17	7	xNižný Čaj, rázc.				8.02						12.37							20.52					
18	–	18	8	Bohdanovce				8.04						12.39							20.54					
21	–	21	9	Rákoš				8.14						12.41							21.04					
						X	X		+		+	m	+	13.00		X	X	+	X		21.15					
1	–	25	10	Slanec, Jednota																						
		0	25	11	Slanec, žel. stan.		4.40	6.10		9.45		12.40	12.40	12.45		14.53	16.20	17.40	18.25		21.20					
		0	25	10	Slanec, Jednota		4.45	6.15		13.00		13.00	13.05	12.45	13.05	14.58	16.25	17.45	18.30		21.25					
								8.20	10.05		13.05		12.50					17.50								
23		2	12	xIzra, rázc.				8.38	10.23		13.23		13.08					18.08								
21		10	13	xHájovňa				8.45	10.30		13.30		13.15					18.15								
33		12	14	xChata nad jazerom				8.50	10.35		13.35		13.20					18.20								
34		13	15	Izra, jazero								13.16		13.16		15.08	16.36		18.41		21.36					
		29	16	Nový Šalaš		4.56	6.26					13.25		13.25		15.18	16.45		18.50		21.45					
		31	17	prich. **Slanská Huta**		5.05	6.35																			

a späť

km		Tč		Dopravný závod 1801, Košice		2	4	6		8	10		12	14		16	18	20		22	24	26				
						X	X	+								X		X			X					
		0	17	odch. **Slanská Huta**		4.00	5.25	5.20		7.00	7.00					14.10		15.30			17.45	+				
		2	16	Nový Šalaš		4.09	5.34	5.29		7.09	7.09					14.19	+	15.39		+	17.55					
0	0		15	Izra, jazero									8.55	11.45			14.50			17.00		18.30				
1	1		14	xChata nad jazerom									9.00	11.50			14.55			17.05		18.35				
3	3		13	xHájovňa									9.07	11.57			15.02			17.12		18.42				
11	11		17	Izra, rázc.									9.25	12.55			15.20			17.30		19.00				
	13	6	10	Slanec, Jednota		4.20	5.45	5.40		7.20	7.20		9.30	12.20		14.30	15.25	15.50		17.35	18.00					
	13	6	11	Slanec, žel. stan.		4.25	5.50				7.25		9.35	12.25		14.35	15.30	15.55			18.05					
	–	6	10	Slanec, Jednota				5.45		7.25												19.07				
13	–	10	9	Rákoš				5.57		7.37												19.16				
16	–	13	8	Bohdanovce				6.06		7.46												19.18				
17	–	14	7	xNižný Čaj, rázc.				6.08		7.48												19.30				
23	–	20	6	xNižná Hutka, rázc.				6.20		8.00												19.34				
24	–	21	5	Krásna n. Horn., kostol				6.24		8.04												19.38				
26	–	23	4	Krásna n. Horn., Prefa				6.28		8.08												19.42				
28	–	25	3	Barca, žel. zast.				6.32		8.12												19.36				
30	–	27	2	xBarca, VSS zast.				6.36		8.16												19.54				
34	–	31	1	Košice, nám. Osloboditeľov				6.44		8.25												20.00				
34	–	31		prich. **Košice**, autobus. stan.				6.50		8.30																

f spoj premáva len v stredu

m spoj premáva v pracovné dni okrem stredy

Sanitized Copy Approved for Release 2010/10/06 : CIA-RDP81-01043R001000070002-7

Sanitized Copy Approved for Release 2010/10/06 : CIA-RDP81-01043R001000070002-7

18137 Košice – Jasov – Moldava n. B. / Poproč

Obchodná výpravňa: Košice, nám. Osloboditeľov 2, tel. 21-600

	1	3	5	7	9	11	13	15		km		T.č.		Dopravný závod 1801, Košice			2	4	6	8	10	12	14		
				f														f							
...	...	...	...	12.00	...	...	...	...	...	—	0	1	odch	**Košice**, autobusová stanica	prích	...	...	8.39	...	...	...	...	...	...	...
...	...	...	...	|	...	...	...	...	...	—	0	2		Košice, Štúrova ul. VSS		...	...	8.34	...	...	...	...	...	...	...
...	...	...	...	12.05	...	...	...	...	...	—	0	3		Košice, Moldavská cesta 7		...	...	8.30	...	...	...	...	...	...	...
...	...	...	...	12.10	...	...	...	...	...	—	6	4		xPereš, osada		...	...	8.21	...	...	...	...	...	...	...
...	...	...	...	12.14	...	...	...	...	...	—	8	5		xLorenčík, osada		...	...	8.15	...	...	...	...	...	...	...
...	...	...	...	12.23	...	...	...	...	...	—	11	6		Malá Ida		...	...	8.07	...	...	...	...	...	...	...
...	...	...	...	12.33	...	...	...	...	...	—	16	7		Šemša		...	...	8.01	...	...	...	...	...	...	...
...	...	...	...	12.36	...	...	...	...	...	—	17	8		Hodkovce		...	...	7.51	...	...	...	...	...	...	...
...	...	...	...	12.42	...	...	...	...	...	—	20	9		Novačany		...	...	7.45	...	...	...	...	...	...	...
...	...	...	...	12.51	...	...	...	...	...	—	25	10		Rudník		...	...	7.33	...	...	...	...	...	...	...
...	X	X	m	13.00	k	e	X	X	...	—	28	11		Jasov, odb. na Poproč		...	X	7.29	m	m	X	X	X	...	...
...	5.00	6.00	7.20	13.10	14.20	15.30	17.00	19.25	...	0	32	12		Poproč, cintorín		...	5.50	7.20	7.15	13.06	16.46	18.54	19.59	...	...
...	5.12	}	}	...	}	}	}	19.37	...	4	—	16		Jasov, žel. stan.		...	5.38	|	}	}	}	}	19.45	...	...
...	...	6.14	7.34	...	14.34	15.44	17.14	...	...	4	—	13		Jasov, rázc. k žel. stan.		...	...	7.01	7.01	12.51	16.32	18.40	...	...	...
...	...	6.30	7.50	...	14.50	16.00	17.26	...	...	9	—	14		Hatiny, rázc.		...	...	6.53	6.53	12.43	16.22	18.30	...	...	...
...	...	6.38	7.58	...	14.58	16.08	17.38	...	...	12	—	15	prích.	**Moldava** n. B. nám.	odch.	...	...	6.45	6.45	12.35	16.15	18.12	...	...	...

k spoj premáva len v prac. dňoch, počas školských prázdnin f spoj premáva len v stredu a v piatok m spoj premáva len v pracovné dni okrem stredy a piatku

18138 Košice–Zlatá Idka–Poproč

Obchodná výpravňa: Košice, nám. Osloboditeľov 2, tel. 21-600

1	3	5	7	9	11	13	15	17	19	km		T.č.		Dopravný závod 1801, Košice		2	4	6	8	10	12	14	16	18	20
			X					+										b		+					
...	...	...	10.45	...	z trate 18137	...	...	19.10	...	0		1	odch.	**Košice**, aut. stan.	prích	...	...	9.24	...	14.14	...	na trať 18137	...	...	...
...	...	...	}	...		...	...	|	...	0		2		Košice, Štúrová ul. VSS		...	...	9.19	...	14.09	...		...	...	...
...	...	...	10.50	...		...	...	|	...	0		3		Košice, Moldavská cesta č. 7		...	...	9.15	...	14.05	...		...	...	...
...	...	...	10.57	...		...	...	19.22	...	6		4		Pereš, osada		...	...	9.06	...	13.56	...		...	...	...
...	...	...	11.01	...		...	...	19.26	...	8		5		Lorinčík, osada		...	...	9.00	...	13.50	...		...	...	...
...	...	...	11.13	...		...	...	19.38	...	11		6		Malá Ida		...	...	8.52	...	13.42	...		...	...	...
...	...	...	11.25	...		...	...	19.50	...	16		7		Šemša		...	...	8.40	...	13.30	...		...	...	...
...	...	...	11.27	...		...	...	19.52	...	17		8		Hodkovce		...	...	8.36	...	13.26	...		...	...	...
...	...	...	11.35	...		...	...	20.00	...	20		9		Novačany		...	...	8.26	...	13.16	...		...	...	...
...	X	...	11.45	a	...	X	a	20.10	X	25		10		Rudník		...	...	8.10	a	13.00	b	...	a	X	a
0.10	5.55	...	}	12.10	...	14.10	18.10	}	22.10		0	16		Poproč, osada		5.40	...	}	11.45	}	13.50	...	17.45	21.50	23.45
0.12	5.57	...	}	12.12	...	14.12	18.12	}	22.12		0	15		xPoproč, Ant. rázc.		5.38	...	}	11.43	}	13.48	...	17.43	21.48	23.43
0.20	6.05	...		12.20	...	14.20	18.20		22.20		2	14		xPoproč, Ruf. rázc.		5.30	...		11.35		13.40	...	17.35	21.40	23.35
0.23	6.08	...		12.23	c	14.23	18.23		22.23		2	13		xPoproč, Fort. rázc.		5.27	...		11.32		13.37	c	17.32	21.37	23.32
0.28	6.13	a		12.28	13.18	14.28	18.28		22.28		3	12		Poproč, cintorín		5.22	X		11.27		13.32	15.22	17.27	21.32	23.27
0.40	6.25	9.35		12.40	13.30	14.40	18.40		22.40		7	11		Jasov 18104		5.10	8.05	8.00	11.15	}	13.20	15.10	17.15	21.20	23.15
0.50	6.35	9.45	11.46	12.50	13.40	14.50	18.50	20.10	22.50	25	10	10		Rudník		5.00	7.55	...	11.05	13.00	13.10	15.00	17.05	21.10	23.05
1.15	7.00	10.10	12.11	13.15	14.05	15.15	19.15	20.35	23.15	31	16	17		xHyľov, rázc.		4.35	7.30	...	10.43	12.35	12.45	14.35	16.43	20.45	22.43
1.10	7.05	10.15	12.17	13.20	14.10	15.20	19.20	20.40	23.20	33	18	18		Zlatá Idka, osada		4.30	7.25	...	10.38	12.30	12.40	14.30	16.38	20.40	22.38
1.26	7.10	10.20	12.23	13.26	14.16	15.26	19.26	20.46	23.26	36	21	19	prích.	**Zlatá Idka**, čís. 70	odch	4.20	7.15	...	10.26	12.23	12.33	14.23	16.28	20.33	22.28

18140 Trebišov – Sirník – Cejkov – Malá Trňa

Obchodná výpravňa: Trebišov, tel. 34

1	3	5	7	9	11	13	15	17	19	21	km		T.č.		Dopravný závod 1806, Trebišov		2	6	8	10	12	14	16	18	20	
				+		X	X		X	X								X	X	X				X		
...	...	...	...	11.37	...	13.02	14.32	...	16.35	17.55	0	0	1	odch	**Trebišov**, žel. stan.	prích	...	5.55	7.55	9.40	...	...	...	16.59	...	...
...	...	...	...	|	...			...	|	|	0	0	2		xTrebišov, závory 18145		...	|	|	|	...	...	...	|	...	...
...	...	...	...	11.40	...	13.05	14.35	...	16.3	17.58	0	0	3		Trebišov, p. ú.		...	5.52	7.52	9.37	...	...	...	16.56	...	...
...	...	...	...	11.42	...	13.07	14.37	...	16.40	18.00	0	0	4	prích.	**Trebišov**, nem.	odch	X	5.50	7.50	9.35	...	...	...	16.54	...	...
...	...	...	...	11.50	...	13.15	14.45	...	16.45	18.05				odch.		prích.	5.40	5.46	7.50	9.34	...	...	...	16.53	...	...
...	...	...	...	11.57	...	13.22	|	...	16.52	18.12	5	5	5		xČerjaky, majer		5.35	5.38	7.42	9.27	...	...	...	16.46	...	...
...	...	...	...	12.02	...	13.26	|	...	16.5	18.17	8	8	6		xZemplínske Hradište, rázc.		5.30	5.35	7.38	9.23	...	...	...	16.42	...	...
...	...	...	...	12.07	...	13.30	14.58	...	17.00	18.20	10	10	7		xKožuchov		5.28	5.33	7.36	}	...	...	...	}	...	...
...	...	...	...	12.17	...	13.38	15.06	...	17.08	18.28	13	13	8		xZemplínsky Branč		5.19	5.24	7.27	9.12	...	...	...	16.31	...	...
...	...	...	...	12.26	...	13.47	15.15	...	17.17	18.37	18	18	9	prích.	**Novosad**, 18141	odch	5.10	5.15	7.18	9.03	...	...	...	16.22	...	...
...	...	...	...	12.30	...	13.47	15.15	...	17.17	18.40				odch		prích	5.03	...	7.08	8.58	...	...	...	16.17	...	...
...	...	...	...	12.37	...	13.55	15.23	...	17.25	18.48	21	21	10		xHraň, osada		4.55	...	7.00	8.50	...	...	...	16.09	...	...
...	...	...	...	12.42	...	14.00	15.28	...	17.30	18.53	23	23	11		Hraň MNV		4.50	...	6.55	8.45	...	...	...	16.04	...	...
...	...	...	...	12.44	...	14.03	15.31	...	17.33	18.56	23	23	12		xHraň, Jednota		4.47	...	6.52	8.42	...	...	...	16.01	...	...
...	...	X	+	12.55	...	14.15	15.43	...	17.45	19.10	28	28	13	prích.	**Sirník**	odch	4.35	...	6.40	8.30	...	+	+	15.49	X	...
...	4.20	6.08	6.25	12.55	...	14.15	15.48		...	23				odch.		prích	..	4	6.40	8.25	...	9.10	13.35	15.42	19.00	...
...	4.25	6.13	6.28	12.58		14.20	15.53		...		29	29	14		xBlhov, majer		...		6.35	8.20	...	9.05	}	15.37	18.55	...
f	4.39	6.21	6.35	13.05	X	14.28	16.01	+	...	X	32	32	15		Brehov, kostol		...	f	6.27	8.12	X	8.57	:	15.29	18.47	...
3.40	5.17	6.40	6.46	13.16	14.00	14.42	16.15	16.25	...	19.20	37	37	16		xCejkov 18141		...	4.40	6.25	8.10	8.55	8.55	13.20	15.17	18.35	20.32
3.50	5.25	6.48	...	...	|	...	|	|	...	|	39	39	17		Dipároš, kopec		...	4.32	6.17	...	8.47	8.47	...	15.09	18.22	20.19
3.57	5.31	6.54	...	...	14.14	...	16.29	16.39	...	19.34	41	41	18		xČernochov, rázc. (2)		...	4.27	6.12	...	8.42	8.42	...	15.04	18.17	20.17
4.02	5.35	6.58	...	...	14.18	...	16.33	16.43	...	19.38	43	43	19		Malá Bara		...	4.23	6.08	...	8.38	8.38	...	15.00	18.13	20.10
4.09	5.42	7.05	...	...	14.25	...	16.40	16.50	..	19.45	47	47	20	prích.	**Borša**, žel. stan. rázc. 18126 (0.2)	odch	...	4.15	6.00	...	8.30	8.30	...	14.52	18.05	20.0[illegible]
	...	7.06	...	...	14.28	...	16.44	...	...	...				odch		prích.	...	...	...	...	8.17	...	...	14.45	17.50	...
	...	7.15	...	...	14.33	...	16.53	...	...	...	50	50	21		Slovenské Nové Mesto		...	...	...	...	8.12	...	...	14.40	17.45	...
	...	|	...	...	...	...	17.03	...	...	...	53	53	22		xMajer, rázc. (0.3)		...	...	...	...	8.02	...	...	...		...
	...	|	...	...	...	...	|	...	...	...	55	55	23		Malá Trňa, rázc.		...	...	...	...	|	...	...	...		...
	...		...	...	...	...	17.13	..	...	...	57	)	24		Čerhov		...	...	...	...	7.54	...	..	...		...
	...		...	...	...	...	17.20	..	...	...	60	)	25		Veľká Trňa		...	...	...	...	7.46	...	..	...		...
	...	7.30	...		...		17.25	...		...	62	58	26	prích.	**Malá Trňa**	odch	...		...	...	7.40	...	...	...	17.30	...

† premáva len v stredu, ak je pracovným dňom

18141 Trebišov – Jastrabie – Cejkov

Obchodná výpravňa: Trebišov, tel. 34

1	3		5		7					km	T.č.		Dopravný závod 1806, Trebišov		2			4		6			8	
X	X		X		X										X			†		X			X	
5.42	7.05	...	13.00	...	16.50	...	...	...	...	0	1	odch	**Trebišov**, žel. stan.	prích	5.41	...	...	7.52	...	10.00	...	...	16.17	...
}	|	...	|	...	|		...		...	0	2		xTrebišov, závory 18145		|	...	...	|	...	|	...		|	...
5.45	7.08	...	13.03	...	16.53		..		...	0	3		Trebišov, p. ú.		5.39	...	...	7.49	...	9.58	...		16.14	...
5.47	7.10	...	13.05	...	16.55	...	...	...	...	0	4	prích.	**Trebišov**, nem.	odch	5.37	...	...	7.47	...	9.56	...		16.12	...
...	7.11	...	13.10	...	17.00	...			...			odch		prích.	5.36	...	...	7.46	...	9.55	...	...	16.11	...
...	7.18	...	13.17	...	17.07	...	...	...	...	5	5		xČerjaky, majer		5.29	...	...	7.39	...	9.48	...	...	16.04	...
...	7.22	...	13.21	...	17.11	...	...	...	...	8	6		xZemplínske Hradište, rázc. (2)		5.25	...	...	7.34	...	9.44	...	..	16.00	...
...	7.26	...	13.25	...	17.15	...	...	...	...	10	7		xKožuchov		5.23	...	..	7.29	...	}	...	..	}	...
...	7.34	...	13.33	...	17.23	...	...	...	...	13	8		xZemplínsky Branč		5.14	...	...	7.19	...	9.32	...	...	15.48	...
...	7.43	...	13.42	...	17.32	...	...	...	...	18	9	prích.	**Novosad** 18140	odch	5.05	...	...	7.08	...	9.23			15.40	...
...	7.44	...	13.43	...	17.33	...	...	...	...			odch.		prích.	4.58	...	...	7.06	...	9.21	..	...	15.40	...
...	7.52	...	13.51	...	17.41	...	...	...	...	21	10		Jastrabie		4.50	...	...	7.00	...	9.13	...	...	15.32	...
...	8.00	...	13.59	...	17.49	...	...	...	...	25	11	prích.	**Cejkov** 18140	odch	4.40	...	...	6.51	...	9.03	...		15.22	...

Sanitized Copy Approved for Release 2010/10/06 : CIA-RDP81-01043R001000070002-7

Sanitized Copy Approved for Release 2010/10/06 : CIA-RDP81-01043R001000070002-7

18142 Trebišov—Ruskov—Čeľovce

Obchodná výpravňa: Trebišov, tel. 34

1	3	5	7	9	11	13	km	T.č.	Dopravny závod 1601, Trebišov		2	4	6	8	10	12	14
		x					0	1	odch. **Trebišov,** cukrovar	prích.	x	x					
	5.45	6.55					1	2	Trebišov, závory 18145	▲	5.40	6.53					
												6.51					
	5.50	7.03	12.45	14.30	16.35	17.55	1	3	Trebišov, žel. stan.			c	8.50	14.39	16.25	17.30	
							1	2	Trebišov, závory 18143		5.40	6.51					
		7.05	12.47		16.37	17.57	1	4	xTrebišov, rázc.			6.49	8.43	14.37	16.23		
							1	5	Trebišov, nem.			6.43	8.38				
		7.06	12.48	14.45	16.38	17.58	1	4	xTrebišov, rázc.			6.37	8.33	14.37	16.23		
			12.50	14.47	16.40	18.00	3	6	xTrebišov, osada			6.33	8.28	14.34	16.20		
		7.14	12.55	14.53	16.46	18.06	6	7	prích. xVeľký Ruskov, rázc.	odch.			8.23	14.29	16.15	17.20	
			13.07			18.17	6	8	Veľký Ruskov	▲		6.25					
		7.15	13.07	14.54	16.47	18.17	6	7	odch. xVeľký Ruskov, rázc.	prích.			8.21	14.27	16.13	17.19	
	6.08	7.23	13.11	16.00	16.53	18.23	8	9	Malý Ruskov			6.13	8.16	14.23	16.09	17.15	
x		7.24	13.27	16.09	17.05	18.37	11	10	Plechotice, rázc.				8.09	14.14	16.00	17.10	x
4.10		7.26	13.29	16.12		18.35	11	11	Plechotice				8.07	14.11	15.56		19.57
4.16		7.31	13.31	16.18		18.41	14	12	xČeľovce, rázc.				8.00	14.07	15.47		19.50
4.19		7.34	13.34	16.20		18.44	15	13	Čeľovce				7.57	13.57	15.45		19.47
4.28		7.41	13.43	16.33		18.53	18	14	Nižný Žipov				7.50	13.50	15.36		19.40
4.34						18.59	20	15	prích. **Staněa**	odch.							19.35

k spoj premáva len v pracovné dni, mimo školského vyučovania

18143 Luhyňa—Michaľany—Slivník

Obchodná výpravňa: Trebišov, tel. 34

1	3	5	7	9	11	km	T.č.	Dopravny závod 1601, Trebišov		2	4	6	8	10
x	7.45		c 15.10	x	x	0	1	odch. **Luhyňa**	prích.		x	x 7.39	c 15.04	x
5.35	7.52	13.03	15.14	15.20	19.05	4	2	Michaľany, žel. stan.		5.10	7.28	7.30	14.55	16.32
5.40		13.09		15.25	19.10	6	3	Michaľany, kostol		5.05	7.23		14.36	16.30
5.48		13.17		15.33	19.18	8	4	Malý Kazimír		4.57	7.18		14.28	16.26
5.53		13.27		15.38	19.23	10	5	xVeľký Kazimír		4.52	7.10		14.23	16.23
6.05		13.31		15.47	19.35	14	6	Brezina rázc. (1)		4.44	7.02		14.15	16.14
6.10		13.36		15.52	19.40	16	7	Dancepotok		4.38	6.56		14.09	16.10
6.15		13.41		15.57	19.45	18	8	Kuzmice, škola (1 km)		4.32	6.50		14.03	16.01
6.24		13.50			19.54	21	9	prích. **Slivník**	odch.	4.20	6.42		13.55	

18144 Trebišov—Hrčeľ—Kašov

Obchodná výpravňa: Trebišov, tel. 34

1	3	5	7	9	11	km	T.č.	Dopravny závod 1606, Trebišov		2	4	6	8	10
	x		x								x			
	6.15		12.40			0	1	odch. **Trebišov,** žel. stan.	prích.		6.36			
						0	2	Trebišov, závory						
	6.20		12.45			0	3	Trebišov, p. ú.			8.33			
	6.25		12.50			0	4	Trebišov, nem.			8.30			
	6.32		12.57			5	5	xČerjatov, majer			8.25			
	6.37		13.02			7	6	xZemplínske Hradište, rázc. (2)			8.21			
	6.41		13.06			9	7	xKožuchov, rázc. (2)			8.17			
x	6.48	o	13.13	o	x	11	8	xKomárov, rázc.		x	8.13		c	x
4.40	6.55	7.00	13.24	4.33	18.56	16	9	Hrčeľ		4.34	8.06		14.28	18.56
4.50		7.10	13.34	4.43	19.04	20	10	Kysta	odch.	4.28	7.56		14.19	18.48
4.58		7.18	13.45	4.51	19.10	23	11	prích. **Novosad** 18140, 18141	odch.	4.22	7.46		14.13	18.40
		7.20	13.48	4.52	19.12			odch.	prích.	4.20	7.45		14.12	15.10
		7.28	13.56	5.00	19.21	28	11	prích. **Kašov**	odch.	4.10	7.35		14.03	15.00

k spoj premáva len v pracovné dni, mimo školského vyučovania

18145 Trebišov—Sečovce—Košice

Obchodná výpravňa: Trebišov, tel. 34

24	31	26	28	km	T.č.	Dopravny závod 1606, Trebišov		32	23	25
	x			0	1	odch. **Trebišov,** nem.	prích.			
	5.50			0	2	Trebišov, p. ú.		x		
	5.53			2	3	xTrebišov, závory		16.32		
	5.55			3	4	xTrebišov, cukrov.		16.30		
	5.57			5	5	Milhostov		16.26		
z trate 18117	6.01	z trate 18117	z trate 18117	7	6	Voličice, Jednota		16.22	z trate 18117	z trate 18117
	6.05			9	7	Hriadky 18134		16.18		
	6.09			13	8	Sečovce, zvonica		16.14		
	6.13			13	9	xSečovce, žel. stan. rázc. (0 ℓ)	Viď. tiež trať 18117, 18121	16.10		
	6.15					prích.	odch.	16.08		
x	6.17	+		13	10	**Sečovce,** nám.		15.58	16.20	22.10
5.53	6.22	7.05	16.35			odch.	prích.			
				13	11	Sečovce STS				22.01
6.00	6.26	7.12	16.42	16	12	xTrnovka		15.54	16.11	21.56
6.10	6.32	7.22	16.52	20	13	xDrahov 18133		15.48	16.06	21.46
6.30	6.47	7.42	17.12	23	14	xBorda		15.35	15.56	21.36
6.35	6.55	7.47	17.17	27	15	xKošický Klečenov 18115		15.25	15.46	21.28
6.43	7.02	7.55	17.25	31	16	xSvinica		15.18	15.38	21.22
6.50	7.10	8.00	17.32	33	17	xBidovce 18114, 18116		15.10	15.32	21.12
6.55	7.17	8.07	17.37	35	18	xDurdošík		15.03	15.22	20.59
7.09	7.29	8.21	17.51	42	19	xKošické Olšany 18112, 18113		14.51	15.09	20.55
7.12		8.24	17.54	45	20	xHraďovník, rázc. na kopci (2)			15.05	20.47
7.27		8.34	18.04	47	21	xKošická Nová Ves			14.57	
7.29	7.45	8.42	18.12	52	22	Košice, Palackého ul. 6				
7.36	7.50	8.49	18.19	52	23	prích. **Košice,** aut. stan.	odch.	14.30	14.45	20.35

Sanitized Copy Approved for Release 2010/10/06 : CIA-RDP81-01043R001000070002-7

Sanitized Copy Approved for Release 2010/10/06 : CIA-RDP81-01043R001000070002-7

18146 Trebišov—Hriadky

Obchodná výpravňa: Trebišov, tel. 353

km	T. č.		Dopravný závod 1806. Trebišov		1	3	5	7	9		11	13	15		17		19	21	23	25	27		
						X	X	X	X						X			X	X	X	X		
0	1	odch.	**Trebišov,** zber surovín		...	X	6.20	7.20	7.56	9.05	...	10.35	12.15	13.05	...	14.45	...	15.35	17.20	19.20	21.00	22.00	...
1	2		Trebišov, nemocnica		...	5.45	6.22	7.22	7.58	9.07		10.37	12.17	13.07		14.47		15.37	17.22	19.22	21.02	22.02	
2	3		Trebišov, park		...	5.46	6.23	7.23	7.59	9.08	...	10.38	12.18	13.08	...	14.48	...	15.38	17.23	19.23	21.03	22.03	
2	4		Trebišov, mäsopriemysel			5.47	6.24	7.24	8.00	9.09		10.39	12.19	13.09		14.49		15.39	17.24	19.24	21.04	22.04	
2	5		Trebišov, p. ú.		...	5.49	6.26	7.26	8.02	9.11	...	10.41	12.21	13.11	...	14.51	...	15.41	17.26	19.26	21.06	22.06	...
3	6		Trebišov, závory	Vid. text.		5.51	6.28	7.28	8.04	9.13		10.43	12.23	13.13		14.53		15.43	17.28	19.28	21.08	22.08	
	7	prích.			...				8.06	9.14	...	10.45	12.25						17.30	19.30	21.10	22.10	...
		odch.	**Trebišov,** žel. stan.																17.50				
3	6		Trebišov, závory	Vid. text.	...	5.51	6.28	7.18	...					13.13		14.53		15.43	17.52				
5	8		Trebišov, cukrovar			5.53	6.30	7.30						13.15		14.55		15.45	17.54				
6	9		Mihňovce		...	5.57								13.19				15.49	17.58				
8	10		Vojčice			6.01								13.23				15.53	18.02				
10	11	prích.	**Hriadky**			6.10								13.30				16.00	18.04				

a späť

km	T. č.		Dopravný závod 1806. Trebišov		2	4	6	8		10		12	14	16			18		20	22	24	26	28	
							X										X			X	X			
0	11	odch.	**Hriadky**	Vid. text.	...	...	6.25	...		...		...	...	...		...	13.40	...	...	16.04	18.09	...	...	...
2	10		Vojčice				6.29										13.45			16.08	18.13			
4	9		Mihňovce		...		6.33	X									13.48		X	16.12	18.17			
6	8		Trebišov, cukrovar			6.35	6.37	7.35									13.52		15.22	16.16	18.21			
7	6		Trebišov, závory		...	6.37	6.39	7.37		...		...				...	13.54		15.22	16.18	18.23			
7	7	prích.				X	6.38	6.61				X	X	X							16.20	18.25	X	X
		odch.	**Trebišov,** žel. stan.		...	6.05	...	7.00		...		8.45	10.15	11.00	12.40						16.27	18.30	20.00	21.45
7	6		Trebišov, závory	Vid. text.		6.07		7.02	7.37			8.47	10.17	11.02	12.42		13.54		15.22	16.29	18.32	20.02	21.47	
8	5		Trebišov, p. ú.		...	6.09	...	7.04	7.39	...		8.49	10.19	11.04	12.44	...	13.56	...	15.24	16.31	18.34	20.04	21.49	...
8	4		Trebišov, mäsopriemysel			6.11		7.06	7.41			8.51	10.21	11.06	12.46		14.58		15.26	16.32	18.36	20.06	21.51	
8	3		Trebišov, park		...	6.12	...	7.07	7.42	...		8.52	10.22	11.07	12.47	...	14.59	...	15.27	16.33	18.37	20.07	21.52	...
9	2		Trebišov, nemocnica			6.13		7.08	7.43			8.53	10.23	11.08	12.48		14.00		15.28	16.35	18.38	20.08	21.53	
10	1	prích.	**Trebišov,** zber surovín			6.15		7.10	7.45			8.55	10.25	11.10	12.50		14.02		15.30	16.37	18.40	20.10	21.55	

Príchody vlakov	do Trebišova	od Humenného	4.26	6.52	8.08			10.45	14.02	15.35			R 17.50	19.41	21.00	23.41							
		od Košíc	3.49	6.44	8.36	...	R	10.14	12.37	16.26	17.44	...	19.44	21.30		14.13							
Odchody vlakov	z Trebišova	na Humenné	3.56	6.58	8.38		R	10.17	12.39	16.32			19.48	21.38	23.51	4.51							
		na Košíce	4.32	6.57	8.15	...		10.50	14.20	16.07		...	R 17.55	19.47	21.09	18.27							

18147 Trebišov—Zemplinské Hradište

Obchodná výpravňa: Trebišov, telefón 34

	1	3	5		7	9	11		13	km	T. č.		Dopravný závod 1806. Trebišov			2	4	6	8		10	12	14
	X	X	X		X	X	X		X							X	X	X	X		X	X	X
...	5.57	7.01	8.15	...	12.15	13.20	16.31	...	20.01	0	1	odch.	**Trebišov,** žel. stan.	prích.	...	5.52	6.55	8.00	9.12	...	13.14	14.19	17.30
				...				...		0	2		×Trebišov, závory		...								
...	6.01	7.05	8.19	...	12.19	13.24	16.35	...	20.05	0	3		Trebišov, p. ú.		...	5.48	6.52	7.56	9.08	...	13.10	14.15	17.26
...	6.04	7.08	8.22	...	12.22	13.27	16.38	...	20.08	0	4		Trebišov, nemocnica		...	5.45	6.49	7.53	9.05	...	13.07	14.12	17.23
...	6.14	7.18	8.30	...	12.32	13.37	16.48	...	20.18	5	5		×Čerlaky, majer		...	5.35	6.39	7.43	8.55	...	12.57	14.02	17.13
...	6.24	7.28	8.40	...	12.42	13.47	16.58	...	20.28	9	6	prích.	**Zemplinské Hradište,** váhu	odch.	...	5.25	6.29	7.33	8.45	...	12.47	13.52	17.03

18148 Čierna nad Tisou—Veľké Kapušany—Ptrukša

Obchodná výpravňa: Kráľovský Chlmec, žel. stan., tel. 224

	1			3			5			km	T. č.		Dopravný závod 1806. Trebišov			2			4			6		
...	7.20	...	...	...	...	...	19.20	...	...	0	1	odch.	**Čierna nad Tisou,** žel. stan.	prích.	...	6.40	...	...	...	...	...	18.40	...
...	7.22	...	...	...	...	...	19.22	...	...	0	2		Čierna nad Tisou, žel. zastávka		...	6.38	...	...	...	...	...	18.35	...
...	7.25	...	...	...	...	...	19.25	...	...	0	3		Biel, žel. stanica		...	6.35	...	...	...	...	...	18.32	...
...	7.29	...	...	...	...	...	19.29	...	...	5	4		Bačka, osada		...	6.31	...	...	...	...	...	18.28	...
...	7.35	...	...	...	...	...	19.35	...	...	7	5		Bačka, Jednota		...	6.25	...	...	...	...	...	18.22	...
...	7.41	...	...	...	...	...	19.41	...	...	9	6		Kapoňa, zvonica		...	6.19	...	...	...	...	...	18.16	...
...	7.49	...	...	...	...	...	19.49	...	...	13	7		Leles, Jednota		...	6.07	...	...	...	...	...	18.02	...
...	8.00	...	...	...	...	...	20.00	...	...	20	8		×Latorica, most		...	5.46	...	...	...	...	...	17.41	...
...	8.21	...	...	15.40	...	...	20.21	...	...	25	9		Veľké Kapušany, lekáreň		...	5.25	...	...	9.52	...	...	17.20	...
...	8.23	...	...	15.42	...	...	20.23	...	...	25	10		Veľké Kapušany, STS		...	5.22	...	...	9.49	...	...	17.17	...
...	8.32	...	...	15.51	...	...	20.32	...	...	28	11		Kapuš. Kľačany, DSD		...	5.13	...	...	9.40	...	...	17.08	...
...	8.38	...	...	15.57	...	...	20.38	...	...	30	12		Kapuš. Kľačany, č. d. 47		...	5.07	...	...	9.34	...	...	17.02	...
...	8.41	...	...	16.00	...	...	20.41	...	...	31	13		Kapuš. Kľačany mat. škola		...	5.04	...	...	9.31	...	...	16.59	...
...	8.43	...	...	16.02	...	...	20.43	...	...	32	14		Budince, rázc.		...	5.01	...	...	9.28	...	...	16.56	...
...	8.46	...	...	16.05	...	...	20.46	...	...	33	15		Ruská, obec		...	4.58	...	...	9.25	...	...	16.49	...
...	8.52	...	...	16.11	...	...	20.52	...	...	35	16		Veľké Slemence, č. d. 118		...	4.52	...	...	9.19	...	...	16.43	...
...	8.55	...	...	16.10	...	...	20.55	...	...	36	17		Veľké Slemence, kostol		...	4.49	...	...	9.16	...	...	16.41	...
...	9.00	...	...	16.21	...	...	21.00	...	...	38	18	prích.	**Ptrukša,** MNV	odch.	...	4.43	...	...	9.10	...	...	16.35	...

Sanitized Copy Approved for Release 2010/10/06 : CIA-RDP81-01043R001000070002-7

Sanitized Copy Approved for Release 2010/10/06 : CIA-RDP81-01043R001000070002-7

18149 Kráľovský Chlmec–Klín nad Bodrogom–Černochov

Obchodná výpravňa: Kráľ. Chlmec, žel. stan., tel. 224

31	33	35		37	39	41		43	45	km	km	T.č.		Dopravný závod 1806, Trebišov		32	34	36		38		40	42	44	46
...	...	...	...	...	...	...	...	...	...	—	0	1	odch.	**Kráľovský Chlmec,** žel. stan.	prích.	...	...	...	...	...	...	...	...	...	...
...	...	...	...	...	...	...	...	...	...	—	5	2	▼	Kráľovský Chlmec, mliekareň	▲	...	...	...	...	...	...	...	...	...	...
...	...	...	...	...	...	...	...	...	...	—	5	3	prích. / odch.	**Kráľovský Chlmec,** Obuva	odch. / prích.	...	...	...	...	...	...	...	...	...	...
...	...	...	...	...	...	...	...	...	...	—	5	4	▼	Kráľovský Chlmec. MNV	▲	...	...	...	...	...	...	...	...	...	...
...	...	...	...	...	...	...	...	...	...	—	12	5		×Vojka rázc.		...	...	...	...	...	...	...	...	...	...
...	...	...	...	...	...	...	...	...	...	—	12	6		Svätuše		...	...	...	...	...	...	...	...	...	...
...	...	...	...	...	...	...	...	...	...	—	16	7		Hrušov, rázc.		...	...	...	...	...	...	...	...	...	...
...	...	...	...	...	...	...	...	...	...	—	18	8		Svätá Mária pri Bodrogu		...	...	...	...	...	...	...	...	...	...
...	...	...	...	...	...	...	...	...	...	—	22	9		×Somotor, rázc. na Novú Viesku		...	...	...	...	...	...	...	...	...	...
...	...	...	...	...	...	...	...	...	...	—	22	10		×Somotor, rázc. na Vécs		...	...	...	...	...	...	...	...	...	...
...	...	...	...	...	...	...	...	...	...	—	22	11		Somotor, Jednota		...	...	...	...	...	...	...	...	...	...
...	...	...	...	...	...	...	...	...	...	—	22	12		×Somotor, žel. stan., rázc.		...	...	...	...	...	...	...	...	...	...
...	...	⚒	...	...	...	...	...	...	...	—	26	13		Streda nad Bodrogom, žel. stan.		...	...	⚒	...	...	...	...	...	...	...
...	...	6.55	...	...	...	...	...	...	...	0	⌇	24		Černochov		...	...	6.20	...	...	...	...	...	...	...
...	...	7.00	...	...	...	...	...	...	...	1	⌇	23		Černochov, rázc.		...	...	6.15	...	...	...	...	...	...	...
...	...	7.03	...	...	...	...	...	...	...	3	⌇	22		Malá Bara		...	...	6.12	...	...	...	...	...	...	...
...	...	7.10	...	...	...	...	...	...	...	7	⌇	21		Borša, žel. stan. rázc.		...	...	6.05	...	...	...	...	...	...	...
...	...	7.14	...	...	...	...	...	...	...	9	⌇	20		Viničky		...	...	6.01	...	...	...	...	...	...	...
d	⚒	7.17	...	c	⚒	⚒	...	⚒	a	9	⌇	19		× Ladmovce, rázc.		d	⚒	5.58	...	⚒	...	c	⚒	⚒	a
4.40	5.30	7.20	..	13.55	14.45	17.15	...	19.55	21.25	10	26	13		Streda n. Bodrogom, žel. stan.		4.30	5.25	5.57	...	8.07	...	14.19	16.50	19.25	20.55
4.44	5.34	7.24	...	13.59	14.49	17.19	...	19.59	21.29	11	27	14		×Streda n. Bodrogom, kamenolom		4.23	5.21	5.53	...	8.03	...	14.16	16.46	19.21	20.51
4.47	5.37	7.27	...	14.02	15.02	17.22	...	20.02	21.32	12	28	15	▼	Streda n. Bodrogom, Obuva	▲	4.21	5.18	5.50	...	8.00	...	14.13	16.43	19.18	20.48
4.50	5.40	7.30	...	14.05	15.05	⌇	...	⌇	⌇	13	⌇	15	prích.	**Streda** n. Bodrogom, kostol	odch.	⌇	⌇	5.47	...	7.57	...	14.10	16.40	⌇	⌇
4.52	...	7.32	...	...	15.06	⌇	...	⌇	⌇				odch.		prích.	⌇	⌇	...	...	7.55	...	...	16.38	⌇	⌇
4.55	...	7.35	...	...	15.09	17.25	...	20.05	21.35	[illegible]	28	15	▼	Streda n. Bodrogom, Obuva	▲	4.20	5.15	...	...	7.52	...	...	16.35	19.15	20.45
5.00	...	7.40	...	...	15.14	17.30	...	20.[illegible]	21.40	[illegible]	[illegible]	17	prích.	**Klín** n. Bodrogom, škola	odch.	4.15	5.10	...	...	7.47	...	...	16.30	19.10	20.40

18150 Kráľovský Chlmec–Boľ–Leles

Obchodná výpravňa: Kráľovský Chlmec, žel. stan., tel. 224

	1	3		5		7		9	11	km	T.č.		Dopravný závod 1806, Trebišov		2		4		6	8		10	12
	⚒	†		⚒		⚒		†	⚒								⚒		†	⚒		⚒	⚒
	6.40	7.55	...	11.35	...	14.12	...	16.55	19.40	0	1	odch.	**Kráľovský Chlmec,** žel. stan.	prích.	6.05	...	7.55	...	9.48	12.53		15.58	19.15
	6.45	8.00	...	11.40	...	14.17	...	17.00	19.45	5	2	▼	Kráľovský Chlmec, mliekáreň	▲	6.00	...	7.50	...	|	12.4t		15.53	19.10
	6.48	8.03	...	11.43	...	14.20	...	17.03	19.48	5	3	▼	Kráľovský Chlmec, p. ú.	odch.	5.55	...	7.45	...	9.38	12.38		15.48	19.05
	6.50	8.05	...	11.45	...	14.22	...	17.05	19.50	5	4	prích.	**Kráľovský Chlmec,** MNV 🚌	prích.	5.51	...	7.40	...	9.36	12.28	...	15.45	18.56
...	6.50	8.08	...	11.48	..	14.30	..	17.15	19.55			odch.											
..	|	8.16	...	11.56	..	14.38	..	17.23	|	12	5	▼	Boľ, škola	▲	5.39	...	7.28	...	9.20	12.26	...	15.33	18.44
	7.02	8.24	...	12.04	...	14.46	...	17.31	20.07	12	6		Boľ, kostol 18151		5.30	...	7.21	...	9.06	12.23		15.30	18.41
	7.05	8.27	...	12.07	.	14.49	...	17.34	20.11	14	7		Solnička		5.24	...	7.15	...	9.00	12.17		15.24	18.35
	7.10	8.33	...	12.13		14.55	...	17.40	20.17	17	8		Poľany		|	...	...	...	|	...		...	...
	...	|	...		...		...	|	|	19	9		×Poľany, rázc.			...	...	...		...		...	...
	...	8.38	...	...	...	...	...	17.50	20.27	20	10	▼	Leles	▲	5.15	...	...	...	8.50	...		...	...
...	...	...	...	...	...	...	...	...	...	25	11	prích.	×**Latorica,** most	odch.	...	...	...	...	...	...			...

† spoj premáva v úseku Kr. Chlmec—Poľany denne, v úseku Poľany—Leles len v dňoch pracovného pokoja

18151 Pribeník–Kráľovský Chlmec–Zatín

Obchodná výpravňa: Kráľovský Chlmec, žel. stan., tel. 224

km	T.č.		Dopravný závod 1806, Trebišov	1	3	5	7	9	11	13	15		17	19	21	23	25	27	29	31	33	35	37	39	41
									⚒						c	⚒									
0	1	odch.	**Pribeník,** kaštieľ		.	...		...	7.40	...	...	...	...	...	13.10	13.40	...	...	.	...	...	...	...	...	...
2	2	prích.	**Kráľ. Chlmec,** žel. stan.	⚒	†	...	⚒	⚒	7.47	...	...	...	⚒	⚒		13.47	⚒	...	...	⚒	⚒	...	†	...	...
		odch.		4.50	5.30	6.25	6.40	7.05	7.48	9.10	10.53	...	11.35	13.10	⌇	...	14.08	14.20	15.45	16.45	16.56	18.00	18.10	19.40	22.00
7	3	▼	Kráľ. Chlmec, mliekáreň	4.55	5.35	6.30	6.45	7.10	7.53	9.15	10.58	...	11.40	13.15	13.22	...	14.13	14.25	15.50	16.50	17.01	18.05	18.15	19.45	22.05
7	4	▼	Kráľ. Chlmec, p. ú.	4.58	5.38	6.33	6.48	7.13	7.55	9.18	11.01	...	11.43	13.18	13.25	...	14.16	14.28	15.53	16.53	17.04	18.08	18.18	19.48	22.08
7	5	prích.	**Kráľovský Chlmec,** MNV 🚌	5.00	5.40	6.35	6.50	7.15	7.57	9.20	11.03	...	11.45	13.20	13.27	...	14.18	14.30	15.55	16.55	17.06	18.10	18.20	19.50	22.10
		odch.		5.00	...		6.50	...	...	...	...	...				...	14.28	...	...	17.05	17.15	...	18.25		
14	6	▼	Boľ, škola	5.12	...		7.02	...	...	...	...	...				...	14.38	...	...	17.11	17.25	...	18.35		
11	7	prích.	**Boľ,** kostol 18150	5.15	...		7.05	...	...	...	...	...				...	14.40	..	...	17.13	17.27	...	18.37		
		odch.		5.16	...		7.05	...	...	...	...	...				...	14.42	...	...	...	17.33	...	18.37		
18	8	prích.	**Zatín,** nám.	5.22			7.10	...									14.48	...	...	...	17.43	...	18.47		

a späť

km	T.č.		Dopravný závod 1806, Trebišov	2	4	6	8	10	12	14	16	18	20	22	24	26	28		30	32	34	36	33	40	42
					⚒		⚒													⚒					
0	8	odch.	**Zatín,** nám.	...	5.30	...	5.35	...	...	...	7.13	...			...	...	...	...	...	15.17	...	...	⚒	...	...
4	7	prích.	**Boľ,** kostol 18150		5.36		5.41				7.19									15.23	...				
		odch.		...	5.40	...	5.48	...	...	...	7.25	...	...	...	...	...	...	...	...	15.25	...	...	17.15	...	
4	6	▼	Boľ, škola	...	5.43	..	5.51	...	...	...	7.28	...	...	...	...	...	...	...	...	15.28	...	...	17.18	...	..
11	5	prích.	**Kráľovský Chlmec,** MNV 🚌	...	5.52	†	6.00	...	⚒	...	7.37	⚒	...	...	...	⚒	⚒	...	...	15.37	†	...	17.25		..
		odch.		3.50	6.00	6.10	6.10	6.40	7.20	7.42	7.42	8.30	10.30	11.08	...	13.13	13.35	...	15.10	15.40	15.40	16.10	17.25	19.10	21.25
11	4	▼	Kráľ. Chlmec, p. ú.	3.55	6.05	6.15	6.15	6.45	7.25	7.47	7.47	8.35	10.35	11.13	...	13.18	|	...	15.15	15.45	15.45	16.15	17.30	19.15	21.30
11	3	▼	Kráľ. Chlmec, mliekáreň	4.00	6.10	6.20	6.20	6.50	7.30	⌇	7.52	8.40	10.40	11.18	c	⌇	13.45	...	15.20	15.50	15.50	16.20	17.35	19.20	21.35
16	2	prích. / odch.	**Kráľ. Chlmec,** žel. stan.	...	...	...	...	...	7.30	⌇	...	...	...	...	13.00	⌇	...	...	...	...	...	...	...	...	...
19	1	prích.	**Pribeník,** kaštieľ	...	...	...	...	...	7.37	7.50	...	...	...	...	13.07	13.30	...	...	...	...	...	...	...	...	...

Sanitized Copy Approved for Release 2010/10/06 : CIA-RDP81-01043R001000070002-7

Sanitized Copy Approved for Release 2010/10/06 : CIA-RDP81-01043R001000070002-7

18152 Kráľovský Chlmec—Somotor—Kamenec

Obchodná výpravňa: Kráľovský Chlmec, žel. stan., tel. 24

1	3	5	7	9	km	T.č.	Dopravný závod 1806, Trebišov		2	4	6	8	10	12
		X										X		
...	...	13.30	...	...	0	1	odch. **Kráľ. Chlmec, žel. stan.**	prích.	...	...	...	8.40	...	...
...	...	13.35	...	...	0	2	↓ Kráľ. Chlmec, mliekáreň	↑	...	...	...	8.35	...	...
...	...	13.37	...	...	5	3	↓ Kráľ. Chlmec, p. ú.	↑	...	...	...		...	...
...	...	13.40					prích.	odch.			X	8.30		
...	...	13.43			5	4	odch. **Kráľ. Chlmec, MNV**	prích.	...	...	7.41		...	...
...	...	13.57			12	5	↓ Vojka, rázc. (3)	↑	...	...	7.39		...	...
...	...	13.59			12	6	Svätuša		...	...	7.29		...	...
...	...	14.09			16	7	Hrušov, rázc. (1)		...	...	7.24		...	...
...	...	14.15			18	8	Sv. Mária pri Bodrogu		...	...	7.18		...	...
...	...	14.23			21	9	xSomotor, rázc. na N. Vlesku (2)		...	...	7.10		...	...
...	...	14.25			22	10	xSomotor, rázc. na Vecs (2)		...	...	7.07		...	...
...	...	14.27			22	11	Somotor, Jednota		...	...	7.05		...	...
	d	14.32	X	X			prích.	odch.		X	7.00		X	X
...	4.40	6.15	14.35	17.25	22	12	**Somotor**, žel. stan. 18156		...	d				
...	4.50	6.23	14.43	17.33			odch.	prích.						
...	4.53	6.26	14.46	17.36	26	13	↓ Veľký Kamenec, Jednota	↑	...	4.25	5.50	7.00	...	15.50	19.35
...	4.55	6.35	14.55	17.43	26	14	↓ Veľký Kamenec, MNV	↑	...	4.12	5.40	6.50	...	15.40	19.25
					28	15	prích. **Malý Kamenec**	odch.	...	4.05	5.35	6.45	...	15.35	19.20
									...	4.00	5.30	6.40	...	15.30	19.15

18153 Kráľovský Chlmec—Strážne

Obchodná výpravňa: Kráľovský Chlmec, žel. stan., tel. 24

1	3	5	7	9	km	T.č.	Dopravný závod 1806, Trebišov		2	4	6	8	10
...	...	...	...	...	0	1	odch. **Kráľovský Chlmec, žel. stan.**	prích.	...	...	X		
...	...	...	...	...	5	2	Kráľovský Chlmec, mliekáreň	↑	...	...	9.45	...	...
...	...	...	...	...	5	3	Kráľovský Chlmec, p. ú.	↑	...	...		...	...
X		X	X	X			prích.	odch.		X		X	
6.25	...	8.03	13.50	16.40	0	5	4 **Kráľovský Chlmec, MNV**	prích.	...	6.20	7.50	9.34	...
					0	5	5 odch. Kráľ. Chlmec, Obuvá	↑	...	6.17	7.47	9.29	...
6.31	...	...	13.57	16.47	4	9	5 xMaly Horeš, osada	↑	...	6.10	7.40	9.27	...
6.34	...	...	13.59	16.49	4	9	6 Mali Horeš, MNV	↑	...	6.07	7.37	9.20	...
6.42	...	8.23	14.14	16.55	7	12	7 Horný žel. stan.	↑	...	5.58	7.28	9.07	...
6.48	...	8.25	14.22	16.57	7	12	8 Veľký Horeš, MNV	↑	...	5.52	7.22	8.58	...
6.54	...	8.30	14.28	17.01	9	14	9 xVeľký Horeš, osada	↑	...	5.46	7.16	8.52	...
7.00	...	8.35	14.35	17.10	13	18	10 prích. **Strážne**	odch.	...	5.40	7.10	8.46	...
												8.40	...

18154 Kráľovský Chlmec—Hrušov—Rad

Obchodná výpravňa: Kráľovský Chlmec, žel. stan., tel. 224

1	3	5	7	9	11	km	T.č.	Dopravný závod 1806, Trebišov		2	4	6	8	10
		X											X	
...	...	6.40	...	11.30	12.50	16.58	19.45	0	1	odch. **Kráľovský Chlmec, žel. stan.**	prích.	...	6.10	...	8.10	...	...	...	15.53	19.15	...
...	...	6.45	...	11.35	12.55	17.03	19.50	5	2	↓ Kráľovský Chlmec, mliekáreň	↑	...		...		...	...	...			...
...	...		...					5	3	↓ Kráľovský Chlmec, p. ú.	↑	...		...		...	...	...			...
										prích.	odch.		6.00		8.00			c	15.43	19.05	
...	...	6.50	...	11.40	13.00	17.08	19.55	5	4	**Kráľovský Chlmec, MNV**	prích.	...	5.58	...	7.58	...	12.30	15.38	18.58	...
...	...	6.52	...	11.55	13.15	17.20	19.57			odch.		...	5.45	...	7.45	...	12.20	15.25	18.45	...
...	...		...	12.05	13.25	17.31	20.07	5	5	↓ xVojka, rázc.	↑	...	5.37	...	7.33	...	12.17	15.17	18.33	...
...	...		...	12.07	13.27	17.33	20.09	12	6	Svätuše	↑	...	5.27	...	7.27	...		15.07	18.27	...
...	...		...		13.44	17.42	20.19	16	7	xHrušov, rázc. (1)	↑	...	5.24	...	7.24	...		15.04	18.24	...
...	...		...		13.46	17.45	20.22	17	8	Hrušov	↑	...	5.21	...	7.20	...		15.01	18.20	...
...	...		...		13.48	17.47	20.24	18	9	↓ xSvinice, rázc. (2)	↑	...	5.15	...	7.15	...		14.55	18.15	...
...	...	7.10	...		13.52	17.52	20.29	20	10	prích. **Rad**	odch.									

k spoj premáva len v pracovné dni, počas školských prázdnin

18155 Kráľovský Chlmec—Vojka

Obchodná výpravňa: Kráľovský Chlmec, žel. stan., tel. 224

1	3	5	7	km	T.č.	Dopravný závod 1806, Trebišov		2	4	6	8
		X	X	X				X	X	X	X
...	...	5.10	...	6.35	...	14.10	...	16.56	0	1	odch. **Kráľovský Chlmec, žel. stan.**	prích.	...	6.07	...	7.40	...	15.50	...	18.00	...
...	...		...	6.40	...	14.15	...	17.01	5	2	↓ Kráľovský Chlmec, mliekáreň	↑	...	6.02	...	7.35	...	15.45	...	17.55	...
...	...		...		...		...		5	3	↓ Kráľovský Chlmec, p. ú.	↑	...		...		...		...		...
										prích.	odch.			5.58		7.31		15.41		17.51	
...	...	5.20	...	6.44	...	14.19	...	17.06	5	4	**Kráľovský Chlmec, MNV**	prích.	...	5.56	...	7.29	...	15.39	...	17.49	...
...	...									odch.		↑	...	5.46	...	7.19	...	15.29	...	17.39	...
...	...	5.20	...	6.46	...	14.24	...	17.07	12	5	↓ Bat. škola	↑	...	5.37	...	7.10	...	15.20	...	17.30	...
...	...		...	6.56	...	14.34	...	17.17	16	6	prích. **Vojka, osada**	odch.									
...	...	5.30	...	7.04	...	14.42	...	17.25													

18156 Kráľovský Chlmec—Streda nad Bodrogom—Zemplín

Obchodná výpravňa: Kráľovský Chlmec, žel. stan., tel. 224

1	3	5	7	9	11	13	15	km	T.č.	Dopravný závod 1806, Trebišov		2	4	6	8	10	12	14	16
				X											X				
...	...	...	...	13.00	...	...	...	0	1	odch. **Kráľovský Chlmec**, žel. stan.	prích.	...	...	...	8.43	...	...	...	...
...	...	...	...		...	...	...	5	2	↓ Kráľovský Chlmec, mliekáreň	↑	...	...	...	8.35	...	...	...	...
...	...	...	...		...	...	...	5	3	↓ Kráľovský Chlmec, p. ú.	↑	...	...	...		...	...	...	...
										prích.	odch.				8.33				
...	...	...	...	13.10	...	...	...	5	4	**Kráľovský Chlmec, MNV**	prích.	...	...	...	8.29	...	...	...	...
										odch.			...	...	8.19	...	...	...	...
...	...	...	...	13.30	...	...	...	12	5	↓ xVojka, rázc. (3)	↑	...	...	...	8.16	...	...	...	...
...	...	...	...	13.40	...	...	...	12	6	Svätuše	↑	...	...	...	8.03	...	...	...	...
...	...	...	...	13.45	...	...	...	16	7	Hrušov, rázc. (1)	↑	...	...	...	7.58	...	...	...	...
...	...	...	...	13.55	...	...	...	18	8	Sv. Mária pri Bodrogu	↑	...	...	...	7.51	...	...	...	...
...	...	...	...	14.00	...	...	...	22	9	xSomotor, rázc. na N. Vlesku	↑	...	...	...	7.43	...	...	...	...
...	...	...	...	14.05	...	...	...	22	10	xSomotor, rázc. na Vecs (2)	↑	...	...	...	7.40	...	...	...	...
...	...	...	...	14.09	...	...	...	22	11	Somotor, Jednota	↑	...	...	...	7.33	...	...	...	...
...	...	...	...	14.11	...	...	...	22	12	Somotor, žel. stan. rázc. (0.2)	↑	...	...	...	7.25	...	...	...	...
				14.13							odch.								
				14.21				26	13	prích. **Streda nad Bodrogom, žel. stan.**	prích.	...	4.30	5.50	7.18	7.18	9.18	17.00	19.40	21.05	...
...	...	...	...		...	...	...			odch.			4.28	5.48	7.15	7.15	9.15	16.58	19.38	21.03	...
...	...	...	...		...	...	...	27	14	↓ xVinička, rázc.	↑	...	4.20	5.40	7.12	7.12	9.12	16.50	19.30	20.55	...
...	...	...	...		...	...	...	30	15	↓ Ladmovce	↑	...	4.10	5.30	7.00	7.00	9.00	16.40	19.20	20.45	...
								34	16	prích. **Zemplín**	odch.										

Sanitized Copy Approved for Release 2010/10/06 : CIA-RDP81-01043R001000070002-7

Sanitized Copy Approved for Release 2010/10/06 : CIA-RDP81-01043R001000070002-7

18157 Kráľovský Chlmec—Čierna nad Tisou—Veľké Trakany

Obchodná výpravňa: Kráľovský Chlmec, žel. stan., tel. 224

				11						km	T.č.		Dopravný závod 1806, Trebišov					8						
...	...	...	...	X 13.00	...	...	...	...	...	0	1	odch.	**Kráľ. Chlmec, žel. stan.**	prích.	...	...	...	X 9.00	...	...	...	...	...	...
...	...	...	...	|	...	...	...	...	...	5	2		× Kráľ. Chlmec, mliekáreň		...	...	...	|	...	...	...	...	...	...
...	...	...	...	13.10	...	...	...	...	...	5	3	prích.	Kráľ. Chlmec, p. ú.		...	...	...		...	...	...	...	...	...
...	...	...	...	13.20	...	...	...	...	...	5	4	odch.	**Kráľ. Chlmec, MNV**	odch / prích.	...	...	...	8.50 / 8.47	...	...	...	...	...	...
...	...	...	...	13.30	...	...	...	...	...	11	5		Bačka, osada		...	...	...	8.37	...	...	...	...	...	...
...	...	...	...	13.37	...	...	...	...	...	14	6		Biel, žel. stan.		...	...	...	8.30	...	...	...	...	...	...
...	...	...	...	13.41	...	...	...	...	...	15	7		Čierna n. Tisou, žel. zast.		...	...	...	8.26	...	...	...	...	...	...
...	...	...	...	13.43 / 13.48	...	...	...	...	...	16	8	prích. / odch.	**Čierna n. Tisou, žel. stan. 18158**	odch / prích.	...	...	...	8.24 / 8.22	...	...	...	...	...	...
...	...	...	...	13.55	...	...	...	...	...	19	9		Malé Trakany		...	...	...	8.15	...	...	...	...	...	...
...	...	...	...	14.00	...	...	...	...	...	20	10		Veľké Trakany, kríž		...	...	...	8.10	...	...	...	...	...	...
...	...	...	...	...	...	...	...	...	...	20	11	prích.	**Veľké Trakany, JRD**	odch.	...	...	...	...	...	...	...	...	...	...

18158 Čierna nad Tisou—Boťany—Biel—Veľké Trakany

Obchodná výpravňa: Kráľovský Chlmec, žel. stan., tel. 224

	1		3		5			7		km	km	T.č.		Dopravný závod 1806, Trebišov				2		4			6		
...	X 6.53	...	b 16.15	...	...	...	...	X 18.48	...	0	0	8	odch.	**Čierna n. Tisou, žel. stan. 18154**	prích.	...	...	X 6.41	...	X 15.10	...	...	X 18.45	...	...
	6.59		16.21					18.54		2	2	2		Čierna				6.35		15.04			18.40		
...	7.06	...	16.28	...	...	...	...	19.01	...	5	5	3		Boťany, osada		...	...	6.28	...	14.57	...	...	18.37	...	...
	7.19		⌇					19.14		7	⌇	12		Boťany, škola				6.21		14.50			⌇		
...	7.26	...	16.29	...	...	...	...	19.21	...	9	5	3		Boťany, osada		...	...	6.11	...	14.40	...	...	18.20	...	...
	7.30		16.33					19.25		11	7	5		Bačka, osada				6.07		14.36			18.16		
...	7.37	...	16.40	...	...	...	...	19.32	...	14	10	6		Biel, žel. stan.		...	...	6.00	...	14.29	...	...	18.09	...	...
	7.41		16.44					19.36		15	11	7		Čierna n. Tisou, žel. zast.				5.56		14.25			18.05		
...	7.43 / 7.46	...	16.46 / 16.48	...	a / 16.48	...	...	19.38 / 19.41	...	16	12	8	prích. / odch.	**Čierna n. Tisou, žel. stan. 18154**	odch. / prích.	...	...	5.54 / 5.52	...	14.23 / 14.22	...	...	18.03 / 18.02	...	...
...	7.53	...	16.55	...	16.55	...	...	19.48	...	19	15	9		Malé Trakany		...	...	5.45	...	14.15	...	...	17.55	...	...
	7.58		17.00		17.00			19.50		20	16	10		Veľké Trakany, kríž				5.40		14.10			17.50		
...	...	...	...	...	...	...	...	19.55	...	20	16	11	prích.	**Veľké Trakany, JRD**	odch.	...	...	5.35	...	...	...	...	...	...	...

Príchody vlakov do Čiernej n. Tisou	2.10	R 5.28	6.40	9.15	11.00	R 14.27	16.46	17.57	...	22.02	...	...	...	...	...	...	...	...	...	...	...	...	...
Odchody vlakov z Čiernej n. Tisou	4.00	R 6.50	7.30	10.35	13.50	R 15.24	16.20	19.05	...	...	...	...	...	...	...	...	...	...	...	...	...	...	...

18159 Kráľovský Chlmec—Leles—Veľké Kapušany

Obchodná výpravňa: Kráľovský Chlmec, žel. stan., tel. 224

km	km	T.č.		Dopravný závod 1806, Trebišov		1	3		5			7	9		11	13		15	17		19	21		23	25	
0	0	1	odch.	**Kráľovský Chlmec, žel. stan.**	...	d 4.30	e 6.13	.	k 6.13	...	...	X 7.55	+ 8.30	...	X 11.30	X 14.10	...	X 14.10	...	...	X 16.45	X 17.00	...	X 19.40	+ 19.40	...
5	5	2		Kráľovský Chlmec, mliekáreň		4.35	6.16		6.18			8.00	8.35		11.35	14.15		14.15			16.50	17.05		19.45	19.45	
5	5	3		Kráľovský Chlmec, p. ú.	...	4.38	6.21	...	6.21	...	..	8.03	8.38	...	11.38	14.18	...	14.18	...	...	16.53	17.08	...	19.48	19.48	
5	5	4	prích. / odch.	**Kráľovský Chlmec, MNV**		4.40 / 4.47	6.23 / 6.25		6.23 / 6.25			8.05 / 8.10	8.40 / 8.50		11.40 / 11.50	14.20 / 14.25		14.20 / 14.30			16.55 / 17.05	17.10 / 17.20		19.50 / 19.55	19.50 / 19.5.	
12	12	5		xPoľany, rázc.	...	4.57	6.42	...	6.42	...	...	8.27	9.07	...	12.07	14.42	...	14.47	...	...	17.22	17.37	...	20.12	20.1.	...
15	⌇	6	prích. / odch.	**Poľany 18150**		⌇ / ⌇	6.48 / 6.54		⌇ / ⌇			⌇ / ⌇			⌇ / ⌇	⌇ / ⌇		. / ⌇	c / 15.08		⌇ / ⌇	⌇ / ⌇		⌇ / ⌇	⌇ / ⌇	
18	12	5		xPoľany, rázc.	...	4.57	7.00		6.42			8.27	9.07	...	12.07	14.42	...	14.47	15.14	...	17.22	17.37	...	20.12	20.12	..
19	13	7		Leles		5.00	7.03		6.45			8.30	9.10		12.10	14.45		14.50	15.17		17.25	17.40		20.15	20.15	
31	25	8	prích.	**Veľké Kapušany**	...	...		...	..	...	...	9.00	9.40	...	...	15.15	...	...	...	...	17.55	...	...	...	20.45	..

a späť

km	km	T.č.		Dopravný závod 1806, Trebišov		2	4		6	8		10			12			14	16		18	20		22	24	
0	0	8	odch.	**Veľké Kapušany**	...	X	X 5.10	...	+ 6.30	k	...	c	...	...	X 9.10	...	...	X	c	...	15.25	X	...	X	a	..
12	12	7		Leles		5.35	5.40		7.00	7.00		7.10			9.40			13.00	14.55		15.55	15.25		18.45	20.25	
13	13	5		xPoľany, rázc.	...	5.38	5.43	...	7.03	7.03	...	7.13	..	.	9.43	.	.	13.03	14.58	...	15.58	15.28	...	18.48	20.26	
16	⌇	6	prích. / odch.	**Poľany, 18150**		⌇ / ⌇	⌇ / ⌇		. / ⌇	⌇ / ⌇		⌇ / ⌇			⌇ / ⌇			⌇ / ⌇	15.04 / *		⌇ / ⌇	⌇ / ⌇		⌇ / ⌇	⌇ / ⌇	
19	13	5		xPoľany, rázc.	...	5.38	5.43	...	7.03	7.03	...	7.13	...	...	9.43	...	..	13.03		...	15.58	15.28	...	18.48	20.28	
26	20	4	prích. / odch.	**Kráľovský Chlmec, MNV**		5.55 / 5.57	6.00 / 6.05		7.20 / 7.22	7.20 / 7.23		7.30 / 7.30			10.00 / 10.05			13.20 / 13.25			16.15 / 16.15	15.45 / 15.47		19.05 / 19.10	20.45 / 20.45	
26	20	3		Kráľovský Chlmec, p. ú.	...	.		...	|	|	...	|	...	...	|	...	...	|	...	...	|	|	...	|	|	..
26	20	2		Kráľovský Chlmec, mliekareň		6.02	6.10		7.27	7.28		7.35			10.10			13.30			16.20	15.52		19.15	20.50	
31	25	1	prích.	**Kráľovský Chlmec, žel. stan.**	...	6.07	6.15	...	7.32	7.38	...	7.40	...	...	10.15	...	...	13.35	...	...	16.25	15.57	...	19.20	20.55	..

k spoj premáva len v prac. dňoch, po čas školských prázdnin

18160 Sečovce—Zemplínská Teplica—Egreš—Slanec

Obchodná výpravňa: Sečovce, železničná stan.

1	3	5	7	9	11	13	15	17	19		km	km	T.č.		Dopravný závod 1806, Trebišov		2	4	6	8	10	12	14	16	18	20	
...	X 4.40	...	X 5.55	...	X 11.27	+ 11.27	X 13.30	...	17.25	...	0	0	1	odch.	**Sečovce, žel. stan.**	prích	X 5.50	+ 7.18	...	X 8.33	...	+ 13.50	X 15.35	..	X 17.40	..	
...	4.43 / 4.45	...	5.58 / 6.15	X / 7.55	11.30 / 11.45	11.30 / 11.45	13.33 / 13.50	X / 16.25	17.28 / 18.05	...	0	0	2	prích. / odch.	**Sečovce, nám.**	odch / prích	5.47 / 5.45	7.14 / 7.09	X / 7.50	8.30 / 8.25	X / 9.40	13.47 / 13.45	15.32 / 15.30	X / 15.50	17.37 / 17.33		
...	4.50	.	6.18	7.58	11.50	11.50	13.54	16.28	18.09	...	0	0	3		Sečovce, predmestie		5.40	7.07	7.43	8.21	9.33	13.40	15.23	15.46	17.30	..	
...	4.59		6.28	8.08	11.59	11.59	14.04	16.38	18.19	...	4	4	4		Zbehňov		5.30	6.58	7.33	8.11	9.23	13.32	15.13	15.36	17.20	...	
...	5.01	.	6.31	8.11	12.01	12.01	14.06	16.40	18.21	...	5	5	5		Malé Ozorovce		5.27	6.56	7.30	8.08	9.20	13.30	15.10	15.33	17.17	...	..
X	5.09	+	6.38	8.18	12.09	12.09	14.13	16.47	18.28	...	8	8	6		Veľké Ozorovce		5.20	6.50	7.22	8.01	9.12	13.22	15.02	15.26	17.10		..
4.40	5.20	6.10	6.48	8.28	12.20	12.20	14.23	16.55	18.38	...	12	12	7		Zemplínská Teplica, rázc		5.10	6.40	7.12	7.51	9.02	13.12	14.52	15.16	17.02	19.12	..
4.47	⌇	6.17	6.54	8.35	⌇	12.27	14.30	...	18.45	...	15	—	8		xČalóka, majer		5.04	6.33	7.05	⌇	8.55	13.05	14.45	⌇	...	19.05	..
4.52	⌇	6.22	6.57	8.40	⌇	12.32	14.35	...	18.50	...	17	—	9		Egreš		5.00	5.28	7.00	⌇	8.50	13.00	14.40	⌇	..	19.00	..
...	5.25	...	...	...	12.25	...	...	...	...	...	—	12	10		Zemplínská Teplica, Jednota		...	...	...	7.49	...	...	...	15.14	...	...	
...	5.38	...	...	...	12.38	...	...	...	...	...	—	17	11		Slanské Nové Mesto		...	...	...	7.41	...	...	...	15.02	...	...	
...	5.46	...	...	...	12.46	...	...	...	...	...	—	20	12		Slanec, rázc.		...	...	...	7.33	...	...	..	14.55	...	...	.
...	5.48	...	...	...	12.48	...	...	...	...	...	—	21	13	prích.	**Slanec, žel. stan. 18131**	odch	...	...	...	7.30	...	...	...	14.51	...	...	...

* spoj premávu len v pracovných dňoch, okrem prvého dňa po nedeli, alebo sviatku

Sanitized Copy Approved for Release 2010/10/06 : CIA-RDP81-01043R001000070002-7

Sanitized Copy Approved for Release 2010/10/06 : CIA-RDP81-01043R001000070002-7

18161 Slanská Huta—Slanec—Kaša

Obchodná výpravňa: Sečovce, železničná stanica

km	T.č.		Dopravný závod 1806, Trebišov		1	3	2	4
0	1	odch.	**Slanské Huta**	prich.				
2	2		Nový Salaš					
6	3	prich.	**Slanec,** Jednota	odch.				
6	4		xSlanec, rázc.		X	X	X	X
6	5		Slanec, žel. stan. 181 59, 1816u		6.05	13.05	7.18	14.33
6	4		xSlanec, rázc.		6.08	13.08	7.15	14.30
10	6		Slanské Nové Mesto		6.17	13.17	7.05	14.20
11	7		Kaša, odb. k žel. stan.		6.22	13.22	7.00	14.15
12	8	prich.	**Kaša,** kostol 18251	odch.	6.27	13.27	6.55	14.10

18162 Sečovce—Stankovce—Cabov

Obchodná výpravňa: Sečovce, železničná stanica, tel. 34

km	T.č.		Dopravný závod 1806, Trebišov		1	3	2	4
					X	X	X	X
0	1	odch.	**Sečovce,** nám.	prich.	12.30	18.00	7.10	15.15
4	2		xBačkov, rázc. 18133		12.42	18.12	7.00	15.05
5	3		xVišňov, rázc. (2)		12.45	18.15	6.52	14.57
7	4		Kravany, MNV		12.51	18.21	6.46	14.51
9	5		Stankovce, MNV		13.00	18.30	6.40	14.45
12	6		Sečovská Polianka, rázc.		13.07	18.37	6.31	14.36
12	7		Sečovská Polianka, MNV		13.09	18.39	6.27	14.32
14	8		xCabov, mlyn		13.14	18.44	6.21	14.26
16	9	prich.	**Cabov,** MNV	odch.	13.19	18.49	6.15	14.20

18163 Plechotice—Sečovce—Bačkov

Obchodná výpravňa: Sečovce, železničná stanica, tel. 34

km	T.č.		Dopravný závod 806, Trebišov		1	3	5	7	9	2	4	6	8
						X		X		X		X	
0	0	1	odch. **Plechotice,** kostol	prich.		7.00		15.40		6.49		14.59	
0	0	2	xPlechotice, rázc.			7.03		15.43		6.47		14.57	
5	5	3	xVeľké Pole, osada			7.14		15.54		6.35		14.45	
			prich.	odch.	X	7.27	X	16.07	X	6.20	X	14.30	X
10	10	4	odch. **Sečovce,** nám.	prich.	6.40		11.45		17.50	5.55	7.50		13.54
—	10	5	xSečovce, STS		6.42		11.47		17.52	5.53	7.48		13.52
—	13	6	Trnavka		6.49		11.54		17.59	5.46	7.41		13.45
—	17	7	Drahov		7.11		12.06		18.10	5.39	7.34		13.38
—	20	8	prich. **Bačkov**	odch.	7.20		12.14		18.18	5.30	7.25		13.30

18164 Sečovce—Tušice

Obchodná výpravňa: Sečovce, železničná stanica

km	T.č.		Dopravný závod 1806, Trebišov		1	3	5	2	4	6
					X	X	X	X		X
0	1	odch.	**Sečovce,** nám.	prich.	6.35	13.30	16.35	6.25	7.45	14.45
0	2		Sečovce, rázc. (0.5)		6.36	13.31	16.36	6.24	7.44	14.44
0	3		xSečovce, zvonica		6.38	13.33	16.38	6.22	7.42	14.42
4	4		Hriadky		6.44	13.39	16.44	6.16	7.36	14.36
8	5		xKorovce, rázc. (1)		6.53	13.51	16.56	6.04	7.24	14.24
11	6		Tušiská Nová Ves (vid traf. 19323)		6.57	14.00	17.05	5.55	7.15	14.15
13	7	prich.	**Tušice**	odch.	7.00	14.05	17.10	5.50	7.10	14.10

18171 Krompachy—Spišské Vlachy—Hodkovce

Obchodná výpravňa: Krompachy, tel. 27

km	T.č.		Dopravný závod 1812, Krompachy		1	3	5	7	9	11	13	2	4	6	8	10	12	14
					X		X					X		X				
0	1	odch.	**Krompachy,** žel. stan.	prich.	7.20		11.00					5.45		9.10				
2	2		Krompachy, Vonkajšia škola		7.22		11.02					5.40		9.05				
3	3		Krompachy, Jubilejný dom		7.23		11.03					5.39		9.00				
4	4		Kolinovce		7.26		11.06					5.26		8.51				
5	5		Slatvina, rázc.		7.29		11.09					5.20		8.45				
6	6		Spišské Vlachy, nám.		7.33		11.13					5.16		8.40				
					X	X	X	X	X	X	X	X	X		X	X	X	X
0	7	odch.	**Spišské Vlachy,** žel. stan.	prich.	7.40	8.03	11.55		16.32	18.55		5.10						
2		prich.		odch.	7.42	8.06	11.57	X	16.38	19.01		5.05	7.42		12.22	16.55	18.40	
3	8		Spišské Vlachy, nám.		7.45	8.09	11.30	14.15	16.12	16.41	19.05	4.55	7.39	8.40	13.15	X	16.49	17.39
4	9		Dobrá Voda		7.49	8.13	11.34	14.19	16.16	16.45	19.13	4.49	7.33	8.34	12.09	15.03	15.43	17.33
7	10		Žehra		7.54	8.17	11.37	14.22	16.19	16.48	19.17	4.46	7.29	8.31	12.06	14.59	15.39	17.29
9	10		Granč Petrovce, rázc.		7.57	8.20	11.40	14.25	16.22	16.51	19.21	4.43	7.23	8.28	12.03	14.55	15.35	17.25
9	11	prich.	**Hodkovce**	odch.	7.58	8.21	11.45	14.25	16.27	17.07	19.24	4.40	7.23	8.25	12.01	14.51	15.30	17.21

18173 Krompachy—Kaľava

Obchodná výpravňa: Krompachy, tel. 27

km	T.č.		Dopravný závod 1812, Krompachy		1	3	5	7	9	11	13	15	17	2	4	6	8	10	12	14	16
					X	X	X	X						X	X		X	X			
0	1	odch.	**Krompachy,** MEZ	prich.	6.20	6.25	10.30	11.30	12.23	14.20	16.25	18.25	22.15	5.35	7.35	11.45	13.35	15.55	17.25	0.05	21.45
2			Krompachy, Vonkajšia škola		6.23	6.28	10.33	11.33	12.26	14.23	16.28	18.28	22.18	5.32	7.32	11.42	13.27	15.52	17.22	0.02	21.42
3	3		Krompachy, Jubilejný dom		6.30	6.30	10.50	11.47	12.45	14.45	16.45	18.45	22.25	5.30	7.30	11.40	13.25	15.50	17.20	0.00	21.40
4	4		Kolinovce		6.37	6.37	10.57	11.47	12.52	14.52	16.52	18.52	22.32	5.23	7.23	11.33	13.18	15.43	17.13	23.53	21.33
5	5	prich.	**Kaľava**	odch.	6.50	6.50	11.10	12.07	13.05	14.55	17.00	19.00	22.40	5.05	7.05	11.15	13.10	15.30	17.00	23.40	21.20

Sanitized Copy Approved for Release 2010/10/06 : CIA-RDP81-01043R001000070002-7

18174 Krompachy–Vojkovce–Spišské Vlachy

Obchodná výpravňa: Krompachy, tel. 27

km	km	T.č.		Dopravný závod 1807 Krompachy	1	3	5	7	9	11	13	15	17	19	21	23	25	27
					a	X	X		a	b	a	b				a	+	b
0	0	1	odch.	**Krompachy,** žel. stan.	0.20	5.53	6.55	...	9.10	11.20	12.30	14.25	...	...	...	18.20	18.40	22.15
0	0	2		Krompachy, Vonkajšia škola	0.23	5.56	6.58	...	9.13	11.23	12.33	14.28	...	...	...	18.23	18.43	22.18
0	0	3		Krompachy, Jubilejný dom	0.25	5.58	7.00	...	9.15	11.25	12.45	14.40	...	...	...	18.25	18.45	22.20
4	4	4		Kolinovce	0.30	...	7.05	...	9.20	11.30	12.50	14.45	...	...	...	18.30	18.50	22.25
7	7	5		Spiš. Vlachy, rázc.	0.35	...	7.10	...	9.25	11.35	12.55	14.50	...	...	...	18.35	18.55	22.30
	9	6		Slatvina, kríž	0.40	...	7.15	X	9.30	11.40	13.00	14.55	a	...	b	18.40	19.00	22.35
	10	7		Vojkovce	0.45	...	7.20	7.25	9.35	11.55	13.15	15.10	15.25	...	17.25	18.45	19.05	22.40
	11	6		Slatvina, kríž	...	...	...	7.30	9.40	12.00	13.20	15.15	15.30	...	17.30	18.50	...	...
7	13	5		Spiš. Vlachy, rázc.	...	...	...	7.35	9.50	12.05	13.25	15.20	15.35	X	17.35	19.00	...	...
9	15	8		Spiš. Vlachy, nám.	...	...	...	7.45	10.05	12.20	13.40	15.35	15.45	16.15	17.45	19.15	...	...
9	15	9		Spiš. Vlachy, SNB	...	...	...	7.47	10.07	12.22	13.42	15.37	15.47	16.17	17.47	19.17	...	...
11	17	10	prích.	**Spišské Vlachy,** žel. stan.	...	...	...	7.50	10.15	12.25	13.45	15.40	16.00	16.20	17.50	19.25	...	...

a späť

km	km	T.č.		Dopravný závod 1807 Krompachy	2	4	6	8	10	12	14	16	18	20	22	24	26	28
							a	b	a	b	a	a	a	b	X	a		
0	0	10	odch.	**Spišské Vlachy,** žel. stan.	...	...	8.05	8.25	10.25	12.45	14.30	16.05	16.25	16.35	19.05	19.30	...	...
2	2	9		Spiš. Vlachy, SNB	...	...	8.08	8.28	10.28	12.48	14.38	16.09	16.28	16.38	19.08	19.33	...	...
2	2	8		Spiš. Vlachy, nám.	...	...	8.10	8.30	10.30	12.50	14.42	16.10	16.30	16.40	19.32	19.37	...	...
4	4	5		Spiš. Vlachy, rázc.	...	...	8.15	8.35	10.35	12.55	14.47	...	16.35	16.45	19.37	19.42	...	...
	6	6		Slatvina, kríž	...	...	8.20	8.40	10.40	13.00	14.52	...	16.40	16.50	19.42	19.50	b	a
	7	7		Vojkovce	5.00	...	8.30	8.50	10.50	13.10	14.55	...	16.45	16.55	19.47	19.55	21.15	23.20
	8	6		Slatvina, kríž	5.05	...	8.35	8.55	10.55	13.15	...	...	16.50	...	...	...	21.20	23.25
4	10	5		Spiš. Vlachy, rázc.	5.10	...	8.40	9.00	11.00	13.20	...	...	16.55	...	...	...	21.25	23.30
7	13	4		Kolinovce	5.20	X	8.50	9.10	11.10	13.30	...	...	17.05	...	...	...	21.35	23.40
11	17	3		Krompachy, Jubilejný dom	5.30	6.05	9.00	9.20	11.20	13.40	...	...	17.15	...	...	...	21.45	23.50
11	17	2		Krompachy, Vonkajšia škola	5.32	6.07	9.02	9.22	11.22	13.42	...	...	17.17	...	...	...	21.47	23.52
11	17	1	prích.	**Krompachy,** žel. stan.	5.35	6.10	9.05	9.25	11.25	13.45	...	...	17.20	...	...	...	21.50	23.55

18176 Krompachy–Víťaz–Hrabkov

Obchodná výpravňa: Krompachy, tel. 27

1	3	5	7	9	11	13	15	17	km	T.č.		Dopravný závod 1807 Krompachy		2	4	6	8	10	12	14	16	18
	X			a	b	od Širokého									X	X			do Krompach			
...	6.25	...	...	13.00	14.45		...	...	0	1	odch.	**Krompachy,** žel. stan. 18175, 18178	prích.	...	5.35	8.35	...	...		...	...	...
...	6.35	...	...	13.10	14.55		...	...	5	2		xRichnava, tábor		...	5.28	8.25	...	...		...	...	...
...	6.41	...	...	13.16	15.01		...	...	7	3		Richnava, mlyn		...	5.19	8.19	...	...		...	...	...
...	6.43	...	...	13.18	15.03		...	...	9	4		Kluknava, p. ú.		...	5.17	8.17	...	...		...	...	...
...	6.46	...	...	13.21	15.06		...	...	9	5		Kluknava		...	5.14	8.14	...	...		...	...	...
+	6.53	+	X	13.28	15.13	+	...	b	13	6		xParná píla, osada		+	5.07	8.07	X	a	+	X	b	a
1.35	7.00	7.55	11.25	13.35	15.20	16.30	19.25	23.15	15	7		Víťaz 18175, 19113		4.33	4.58	7.58	12.13	16.23	17.08	19.13	20.33	23.33
1.43	7.08	8.03	11.33	13.43	15.28	16.38	19.33	23.23	18	8		Ovčie		4.25	4.50	7.50	12.05	16.15	17.00	19.05	20.25	23.25
1.51	7.18	8.11	11.41	13.53	15.33	16.46	19.41	23.31	22	9		Hrabkov, kostol		4.15	4.40	7.40	11.55	16.05	16.52	18.55	20.15	23.15
1.53	7.25	8.13	11.43	14.00	15.45	16.48	19.43	23.33	22	10	prích.	**Hrabkov,** garáž	odch.	4.10	4.35	7.35	11.50	16.00	16.50	18.50	20.10	23.10

18175 Široké–Krompachy–Slovinky

Obchodná výpravňa: Krompachy, tel. 27

km	T.č.		Dopravný závod 1807 Krompachy	1	3	5	4	7	9	11	13	15	17	21	23	25	27	29	31	33	35	37	39	43	45	47	49
						X	b	X			a				b		X	a	+	X●				b		a	
0	1	odch.	**Široké** 19107, 18257	4.30	...	4.50	[illegible]	7.25	...	...	10.40	...	...	...	12.40	...	15.17	16.30	16.20	17.00	...	...	...	20.40	...	23.30	...
3	2		Víťaz 19106, 19113, 18176	4.40	...	5.00	[illegible]	7.35	...	...	10.50	...	...	...	12.50	...	15.27	16.40	17.10	17.10	...	...	...	20.50	...	23.40	...
5	3		xParná píla, osada	4.47	...	5.07	20.37	7.42	...	...	10.57	...	...	...	12.57	...	15.34	16.47	17.17	17.19	...	...	...	20.59	...	23.47	...
9	4		Kluknava, Olšinky	4.53	...	5.13	20.43	7.48	...	...	11.03	...	...	...	13.03	...	15.40	16.53	17.23	17.23	...	...	...	21.03	...	[illegible]	+
9	5		Kluknava, Jednota	4.55	...	5.15	20.45	7.50	...	...	11.05	...	...	...	13.05	...	15.42	16.55	17.25	17.25	...	...	...	21.05	...	23.55	0.55
9	6		Kluknava, p. ú.	4.58	...	5.18	[illegible]	7.53	...	...	11.08	...	...	...	13.08	...	15.45	16.58	17.28	17.28	...	...	...	21.09	...	23.56	0.58
11	7		xRichnava, mlyn 18177	5.0[illegible]	...	5.21	[illegible]	7.56	...	...	11.11	...	...	...	13.11	...	15.48	17.01	17.31	17.31	...	...	...	21.11	...	0.01	1.01
13	8		xRichnava, tábor	...	...	...	...	...	...	...	...	...	...	...	...	...	...	...	...	...	...	...	...	...	...	...	...
					X				X	X		a	b	b		b					b	b	b		a		
18	9	prích.	**Krompachy,** žel. stan.	5.13	...	5.33	[illegible]	8.08	...	...	11.23				13.23		16.00	17.13	17.43	17.43				21.23		0.12	[illegible]
18	9	odch.	**Krompachy,** žel. stan.	5.15	5.23	[illegible]		8.40	11.15	10.40	[illegible]	[illegible]	12.40	13.3[illegible]	14.20	13.28	16.28	17.13	17.45	18.25	19.08	20.25	21.25	22.20	23.40	0.13	12.50
18	10		xKrompachy, vonkajšia škola	5.18		6.27	...	8.42	11.17	10.42	12.22	[illegible]	12.42		14.22	13.30	16.30	17.15	17.47	18.29	19.10	20.27	21.30	22.22	23.42	0.33	12.52
18	11		Krompachy, Jubilejný dom 18178	5.23		6.31	...	8.45	11.19	10.44	12.24		12.44		14.25	13.33	16.32	17.17	17.49	18.30	19.12	20.29	21.32	22.25	23.44	0.3[illegible]	12.54
18	12	prích.	**Krompachy,** kostol	5.26		6.33	...	8.50	11.21	10.46	12.26		12.45		14.27	13.35	16.34	17.19	17.51	18.32	19.14	20.31	21.34	22.27	23.46	0.41	12.56
18	12	odch.	**Krompachy,** kostol	5.28		6.34	...	8.52	11.30	10.45	12.32		12.4[illegible]		14.33	13.3[illegible]	16.44	17.20	17.55	18.38	19.15	20.35	21.35	22.33	23.46	0.44	13.00
18	13		xKrompachy, farské lúky	5.33	5.35	6.3[illegible]	...	8.57	11.35	10.51	12.37	[illegible]	12.51	13.3[illegible]	14.36	13.41	16.49	17.25	18.00	18.43	19.20	20.40	21.40	22.38	23.51	0.49	13.05
18	14		Krompachy, osada	5.34	5.36	6.40	...	8.58	11.36	10.52	12.38	[illegible]	12.52	13.3[illegible]	14.39	13.42	16.50	17.26	18.01	18.44	19.21	20.41	21.41	22.39	23.52	0.50	13.06
21	15		xKrompachy, nemocnica	5.35		6.41	...	8.59	11.37	10.53	12.39		12.53		14.40	13.43	16.51	17.27	18.02	18.45	19.22	20.42	21.42	22.40	23.53	0.51	13.07
24	16		Nižné Slovinky, ZB	5.41	5.46	6.47	...	9.05	11.43	10.59	12.45		12.59	13.49	14.46	13.49	16.57	17.33	18.08	18.51	19.28	20.49	21.48	22.46	23.59	0.57	13.13
24	17	prích.	**Nižné Slovinky,** kostol	5.43	5.48	6.50	...	9.08	11.45	11.02	12.50	[illegible]	13.02	13.4[illegible]	14.50	13.52	17.00	17.36	18.11	18.55	19.31	20.51	21.5[illegible]	22.50	0.02	1.00	13.16

km	T.č.		Dopravný závod 1817 Krompachy	2	4	8	10	12	14	16	18	20	22	24	26	28	30	32	34	38	40	42	44	46	48	50	52
				X	X		X	+	X	X		a	b	a	a	b	b	b	X●	a	a		X	b	b	+	+
0	17	odch.	**Nižné Slovinky,** kostol	5.12	5.46	...	6.03	6.03	7.00	9.15	...	11.12	11.55	12.20	12.20	13.14	14.10	14.10	15.00	18.20	17.10	18.20	19.37	21.12	22.10	0.20	13.20
0	16		Nižné Slovinky, ZB	5.15	5.50	...	6.10	6.10	7.03	9.18	...	11.15	11.5[illegible]	12.23	12.23	13.17	14.19	14.20	15.03	18.23	17.20	18.23	19.40	21.15	22.20	0.23	13.30
3	15		xKrompachy, nemocnica	5.21	5.56	...	6.16	6.16	7.09	9.24	...	11.21	12.04	12.29	12.29	13.23	14.25	14.26	15.09	18.29	17.26	18.29	19.46	21.21	22.26	0.29	13.36
6	14		Krompachy, osada	5.25	6.00	...	6.20	6.20	7.13	9.28	...	11.22	12.09	12.33	12.33	13.27	14.26	14.27	15.13	18.33	17.27	18.33	19.50	21.25	22.30	0.33	13.40
6	13		xKrompachy, farské lúky	5.26	6.01	...	6.21	6.21	7.14	9.29	...	11.23	12.09	12.34	12.34	13.28	14.27	14.28	15.14	18.34	17.28	18.34	19.51	21.26	22.31	0.34	13.41
6	12	prích.	**Krompachy,** kostol	5.28	6.03	...	6.23	6.23	7.16	9.31		11.26	12.11	12.36	12.36	13.30	14.32	14.33	15.16	18.36	17.33	18.36	19.53	21.28	22.33	0.36	13.43
6	12	odch.	**Krompachy,** kostol	5.29	6.04	...	6.23	6.23	7.20	9.33	...	11.29	12.15	12.40	12.40	13.35	14.33	14.34	15.20	18.40	17.34	18.40	19.54	21.29	22.33	0.40	13.45
6	11		Krompachy, Jubilejný dom 18177	5.31	|	...	6.24	6.24	7.22	9.35		11.31	12.17	12.42	12.42	13.37	14.35	14.36	15.22	18.42	17.36	18.42	19.56	21.31	22.35	0.42	13.47
6	10		xKrompachy, vonkajšia škola	5.36		...	6.27	6.27	7.24	9.37		11.35	12.19	12.44	12.44	13.39	14.38	14.38	15.24	18.44	17.38	18.44	19.58	21.33	22.37	0.44	13.50
6	9	prích.	**Krompachy,** žel. stan.	5.38	6.09	a	6.29	6.29	7.26	9.39	b	11.40	12.21	12.46	12.46	13.40	14.4[illegible]	14.41	15.26	18.46	17.40	18.46	20.01	21.40	22.39	0.59	13.52
6	9	odch.	**Krompachy,** žel. stan.	17.1[illegible]	6.25	8.50	...	6.30	...	...	[illegible]	12.25	...	12.47	...	14.25	14.50	Do Hrabkova	15.30	18.47	18.25	18.47	...	22.25	22.39	1.00	[illegible]
11	8		xRichnava, tábor	|	|	|	...	|	...	...	|	|	...	|	...	|	|		|	|	|	|	...	|	|	|	[illegible]
13	7		xRichnava, mlyn 18179	17.21	6.36	9.01	...	6.41	...	...	11.0[illegible]	12.36	...	12.59	...	14.36	15.01		15.40	18.59	18.36	18.59	...	22.36	22.50	1.01	0.39
15	6		Kluknava, p. ú.	17.2[illegible]	6.40	9.04	...	6.45	...	...	11.05	12.40	...	13.02	...	14.40	15.06		15.44	19.02	18.40	19.02	...	22.40	22.54	1.06	0.44
15	5		Kluknava, Jednota	17.2[illegible]	6.43	9.06	...	6.48	...	...	11.0[illegible]	12.43	...	13.05	...	14.43	15.09		15.47	19.05	18.43	19.05	...	22.43	22.57	1.09	0.50
15	4		Kluknava, Olšinky	17.30	6.45	9.08	...	6.50	...	...	11.10	12.45	...	13.07	...	14.45	15.11		15.49	19.07	18.45	19.07	...	22.45	22.59	1.11	...
19	3		xParná píla, osada	17.36	6.51	9.16	...	6.56	...	...	11.16	12.51	...	13.13	...	14.51	15.17		15.55	19.13	18.51	19.13	...	22.51	23.05	1.17	...
21	2		Víťaz 19106, 19113	17.40	6.55	10.20	...	7.51	...	...	12.20	12.55	...	13.20	...	14.55	15.23	...	16.02	19.20	18.55	19.20	...	22.58	23.12	1.23	...
24	1	prích.	**Široké** 19107, 18257	17.50	7.05	10.39	...	8.01	...	...	12.30	13.05	...	13.30	...	15.05	15.33	...	16.12	19.30	19.05	19.30	...	23.08	23.22	1.33	...

● spoje č. s. 33 a 34 premávajú v úseku Krompachy, žel. stan. – Slovinky len v sobotu ak je pracovným dňom

Sanitized Copy Approved for Release 2010/10/06 : CIA-RDP81-01043R001000070002-7
Sanitized Copy Approved for Release 2010/10/06 : CIA-RDP81-01043R001000070002-7

18177 Krompachy–Hrišovce

Obchodná výpravňa Krompachy, tel. 27

1	3	5	7	9	11	13	15	17	km	T.č.	Dopravný závod 1807 Krompachy			2	4	6	8	10	12	14	16	18
...	...	a 9.50	b 11.50	a 12.20	b 14.10	...	...	b 22.10	0	1	odch. **Krompachy**, kostol 18175	prích.	...	...	X 7.46	a 11.36	b 13.46	...	...	...	b 21.29	...
...	...	9.52	11.52	12.22	14.12			22.12	0	2	xKrompachy, Jubilejný dom 18173		...	...			13.44	...	...	...	⌇	...
...	...	9.55	11.54	12.25	14.15			22.15	0	3	xKrompachy, Vonkajšia škola		...	...	7.43	11.33	13.42	...	...	...	21.27	...
+	X	9.57	11.56	12.41	14.31	...	a	22.31	0	4	prích. **Krompachy**, žel. stan.	odch.	...	X	7.40	11.22	13.40	...	X	b	21.17	+
0.20	6.30	10.12	12.00	12.52	14.42	...	19.10	22.40	0	4	odch. **Krompachy**, žel. stan.	prích.	...	5.15	7.38	11.20	13.37	...	17.15	17.48	21.15	24.00
0.30	6.35	10.22	12.10	13.02	14.52	X	19.20	22.50	5	5	xRichnava, táher		...	5.05	7.28	11.10	13.23	X	17.05	17.38	21.05	23.50
0.37	6.42	10.29	12.17	13.09	14.59	16.30	19.27	22.57	7	6	xRichnava, mlyn		...	4.58	7.21	11.03	13.12	15.58	16.58	17.31	20.58	23.45
1.05	6.49	10.35	12.20	13.13	15.03	16.33	19.30	23.00	d	7	Richnava, kostol		...	4.55	7.18	11.00	13.10	15.55	16.50	17.28	20.55	23.40
1.15	6.52	10.42	12.30	13.22	15.12	16.43	19.40	23.10	11	8	prích. **Hrišovce**	odch.	...	4.45	7.08	10.50	13.00	15.45	16.45	17.18	20.45	23.30

18178 Krompachy–Spišské Vlachy–Jablonov

Obchodná výpravňa: Krompachy, tel. 27

1	3	5	7	9	11	13	15	17	19	21	km	T.č.	Dopravný závod 1807 Krompachy		2	4	6	8	10	12	14	16	18	20	22
+ 0.20	X 6.20	c 6.45	+ 8.40	a 9.15	b 11.15	a 12.20	+ 14.15	a 14.25	X 18.15	b 22.20	0	1	odch. **Krompachy**, žel. stan.	prích.	X 5.45	c 7.23	X 8.31	a 11.26	+ 13.00	b 13.35	a 17.26	b 17.47	b 21.35	+ 21.50	a 24.00
0.22	6.24	6.47	8.45	9.17		12.22	14.20	14.30	18.24	22.24	0	2	Krompachy, Vonkajšia škola		5.43	7.21	⌇	11.24	12.58	13.33	17.24	17.45	21.25	21.48	23.58
0.30	6.33	6.50	8.50	9.25	11.25	12.30	14.25	14.36	18.33	22.33	0	3	xKrompachy, Jubilejný dom		5.39	7.18	8.26	11.20	12.54	13.29	17.20	17.42	21.22	21.44	23.54
0.35	6.39	6.56	8.55	9.30	11.30	12.35	14.30	14.45	18.39	22.46	4	4	Kolinovce		5.24	7.10	8.20	11.15	12.48	13.24	17.15	17.36	21.15	21.39	23.49
0.41	...	...	9.01	9.36	11.36	12.41	14.36	14.51	18.45	22.52	5	5	xPodskalka		5.19	...	8.11	11.10	12.44	13.19	17.10	17.29	21.09	21.34	23.44
0.46	6.48	...	9.06	9.41	11.41	12.46	14.41	14.54	18.48	22.55	7	6	xSlatvina, rázc.		5.16	...	8.08	11.07	12.41	13.16	17.07	17.26	21.06	21.31	23.41
0.50	6.52	...	9.10	9.45	11.45	12.50	14.45	14.58	18.52	22.58	9	7	prích. **Spišské Vlachy**, nám. 18274	odch.	5.12	...	8.04	11.03	12.37	13.12	17.03	17.22	21.02	21.27	23.37
0.51	6.55		9.18	9.46	11.55	12.51	14.53	15.03	18.55	22.59	9	7	odch. **Spišské Vlachy**, nám. 18274	prích.	5.05		7.59	10.55	12.30	13.05	16.55	17.19	20.59	21.20	23.30
0.56	6.59		9.23	9.51	11.59	12.56	14.58	15.09	18.57	23.05	11	8	Dobrá vôľa		5.01		7.55	10.51	12.26	13.01	16.51	17.15	20.55	21.16	23.26
1.02	7.04		9.29	9.57	12.04	13.02	15.04	15.13	19.04	23.09	13	9	xVálcový mlyn		4.57		7.51	10.47	12.22	12.57	16.47	17.10	20.50	21.12	23.22
1.08	7.09		9.35	10.03	12.09	13.08	15.10	15.17	19.09	23.13	15	10	Spišské Podhradie, žel. stan.		4.53		7.47	10.43	12.18	12.53	16.43	17.05	20.45	21.08	23.19
1.10	7.11		9.37	10.05	12.16	13.10	15.12	15.24	19.11	23.20	15	11	Spišské Podhradie, nám.		4.50		7.44	10.40	12.15	12.50	16.40	17.03	20.43	21.05	23.15
1.14	7.15		9.42	10.09	12.20	13.14	15.17	15.28	19.15	23.24	17	12	Spišská Kapitula		4.40		7.34	10.30	12.05	12.40	16.30	16.58	20.39	20.55	23.05
⌇	⌇		9.50	⌇	⌇	⌇	15.25	⌇	⌇	⌇	18	13	Sivá Brada, kúpele		⌇		⌇	⌇	12.00	⌇	⌇	⌇	⌇	20.50	⌇
1.20	7.23	...	...	10.15	12.28	13.20	...	15.33	19.23	23.29	20	14	prích. **Jablonov**	odch.	4.35	...	7.29	10.25	...	12.35	16.25	16.50	20.30	...	23.00

Odchody vlakov z Krompách

do Poprad	5.40	7.45	R 8.35	13.17	R 13.49	16.20	17.48	R 18.44	19.54	22.19	R 0.23	...	...	...	...	...	...	...	...	...
do Košice	5.21	6.45	R 7.21	9.20	R 11.24	12.16	13.57	16.15	R 16.55	18.59	...	21.44	R 22.00	...	...	...	...	...	...	...

18179 Gelnica–Žakarovce

Obchodná výpravňa: Gelnica, ul. Februárového víťazstva

T.č.	Dopravný závod 1807, Krompachy		1	3	5	7	9	11	13	15	17	19	21	23	25	27	29	31	33		35		
1	odch. **Gelnica**, žel. stan. 18180	...	...	...	...	X ...	X ...	e 10.22	b 10.55	...	b ...	o ...	X ...	...	...	...	...	...	...	...	b ...	...	...
2	prích. **Gelnica**, mlyn							10.23	10.53														
2	odch. **Gelnica**, mlyn	...	...	...	...	7.08	8.00	10.30	11.30	...	13.30	13.45	14.35	...	...	...	...	...	...	...	22.25	...	...
3	xŽakarovce, žel. stan. rázc.					7.14	⌇	10.36	11.36		⌇	13.51	14.41								⌇		
7	Parná pila	...	...	...	..	7.16	⌇	⌇	⌇	...	⌇	⌇	⌇	...	...	...	...	...	...	...	⌇	...	...
8	Markus					7.24	⌇	⌇	⌇		⌇	⌇	⌇								⌇		
3	xŽakarovce, žel. stan. rázc.	...	X	X	X	...	⌇	10.36	11.36	a	13.38	13.51	14.41	X	X	a	b	X	X	...	22.31	.	
4	Žakarovce, žel. stan.		4.35	5.20	6.20		8.10	10.45	11.45	12.30	13.40	13.53	14.43	15.40	16.23	17.00	17.05	19.02	20.00		22.40		
5	xVilém, osada	...	4.38	5.23	6.23	...	8.13	10.48	11.48	12.33	13.43	13.59	14.46	15.43	16.26	17.05	17.08	19.05	20.03	...	22.49	...	...
6	prích. **Žakarovce**, most		4.50	5.35	6.35		8.30	11.00	12.00	12.45	13.55	14.10	14.58	15.55	16.38	17.15	17.20	19.17	20.15		22.55		

a späť

T.č.	Dopravný závod 1807, Krompachy		2	4	6	8	10	12	14	16		18		20		22	24	26	28		30	32	
6	odch. **Žakarovce**, most	...	X	X	X	X 6.40	...	X 8.40	a 11.05	X 13.05	...	X 14.00	...	X 15.10	...	X 16.00	X 16.39	a 17.20	b 18.15	...	X 19.30	X 21.05	...
5	xVilém, osada		4.15	5.00	5.55	6.52		8.50	11.17	13.17		14.12		15.22		16.12	16.51	17.32	18.27		19.42	21.12	
4	Žakarovce, žel. stan.	...	4.27	5.12	6.08	6.55	...	8.53	11.20	13.20	...	14.15	...	15.25	...	16.15	16.54	17.35	18.30	...	19.45	21.15	...
3	xŽakarovce, žel. stan. rázc.		4.30	5.15	6.10	6.57	X	8.57	...	13.22		14.17		...		...	...	...	...		...	21.35	
8	Markus	...	...	...	...	⌇	7.30	⌇	...	⌇	...	⌇	...	...	...	...	...	...	...	...	...	⌇	.
7	Parná Píla					⌇	7.38	⌇		⌇		⌇										⌇	
3	xŽakarovce, žel. stan. rázc.	...	...	...	...	6.57	7.40	8.57	...	13.22	...	14.17	...	...	...	...	...	...	...	...	...	21.35	...
2	prích. **Gelnica**, mlyn					7.03	7.45	9.03		13.32		14.23										21.42	
2	odch. **Gelnica**, mlyn	...	...	...	...	...	7.48	9.05	...	...	...	...	...	...	...	...	...	...	...	...	...	...	...
1	prích. **Gelnica**, žel. stan.						7.50	9.10															

Sanitized Copy Approved for Release 2010/10/06 : CIA-RDP81-01043R001000070002-7

Sanitized Copy Approved for Release 2010/10/06 : CIA-RDP81-01043R001000070002-7

18180 Gelnica—Kojšov

Obchodná výpravňa: Gelnica, ul. Februárového víťazstva

km			T.č.	Dopravný závod 1807 Krompachy	1	3	5	7	9	11	13	15	17	19	21	23	25	27	29	31	33	35	37	39	41
0	—	—	1	odch. **Gelnica,** žel. stan.	...	...	...	...	...	c 7.25	a 9.50	b 11.50	...	a 12.05	...	b 12.50	a 13.20	...	b 14.05	...	...	...	...	...	...
0	—	—	2	Gelnica, mlyn	...	...	...	...	...	7.27	10.12	12.02	...	12.17	...	13.02	13.27	...	14.17	...	...	...	...	...	...
4	—	—	3	xŽakarovce, žel. stan. rázc.	...	...	X	...	...	7.33	10.18	12.08	a	12.23	...	13.10	13.33	b	14.23	...	...	...	a	...	b
}	0	—	9	Markus	...	...	6.00	...	...	}	}	}	12.10	}	...	}	}	14.10	}	...	...	...	18.10	...	22.10
}	4	—	8	xParná píla	...	...	6.08	...	...	}	}	}	12.18	}	...	}	}	14.18	}	X	...	...	18.18	...	22.18
4	5	—	3	xŽakarovce, žel. stan. rázc.	...	...	6.10	...	...	7.33	10.18	12.08	12.20	12.23	...	13.10	13.33	14.20	14.23	15.05	...	...	18.25	...	22.20
7	8	—	4	xJaklovce, píla	...	...	6.13	...	...	7.36	10.21	12.11	12.23	12.26	...	13.15	13.36	14.23	14.26	|	...	...	18.28	...	22.23
7	8	—	5	Jaklovce, rázc.	X	X	6.15	X	+	7.38	10.23	12.13	12.25	12.28	...	13.20	13.38	14.25	14.28	|	X	...	18.30	...	22.25
}	}	0	10	Margecany, žel. stan. 19201	5.00	5.25	}	7.10	7.30	}	}	}	}	}	+	}	}	}	}	15.12	16.00	16.45	}	19.40	}
}	}	0	11	Margecany, kostol	5.02	5.28	}	7.13	7.33	}	}	}	}	}	13.00	}	}	}	}	15.14	16.02	16.47	}	19.42	}
—	—	3	5	Jaklovce, rázc.	5.05	5.31	6.15	7.16	7.36	7.38	10.23	12.13	12.25	12.29	13.03	13.20	13.38	14.25	14.29	15.18	16.06	16.51	18.30	19.46	22.25
9	10	5	6	Veľký Folkmar, Jednota	...	5.36	6.20	7.21	7.41	7.43	10.28	12.18	12.30	12.34	13.07	13.25	13.43	14.30	14.34	15.23	16.11	16.56	18.35	19.51	22.30
9	10	5	7	xVeľký Folkmar, JRD	...	5.38	6.22	...	7.43	7.45	10.30	12.20	12.32	...	13.12	...	13.45	14.32	...	15.25	16.13	16.58	18.37	19.53	22.32
14	15	10	8	xKojšov, dolina	...	5.46	6.33	...	7.53	7.53	10.45	12.35	12.45	...	13.22	...	13.53	14.45	...	15.33	16.24	17.06	18.50	20.05	22.45
14	15	10	9	prích. **Kojšov,** potr. druž. Jednota	...	5.48	6.35	...	8.00	7.55	10.50	12.40	12.50	...	13.30	...	13.55	14.5	...	15.35	16.30	17.15	18.55	20.10	22.50

a späť

km			T.č.	Dopravný závod 1807 Krompachy	2	4	6	8	10	12	14	16	18	20	22	24	26	28	30	32	34	36	38	40
0	0	0	9	odch. **Kojšov,** potr. druž. Jednota	X 4.30	...	+ 4.40	X 4.50	X 5.58	X 6.43	...	c 8.08	+ 10.30	a 11.08	...	b 13.08	...	a 14.20	...	15.05	X 16.00	a 17.15	18.05	b 21.10
0	0	0	8	xKojšov, dolina	4.32	...	4.42	4.52	6.00	6.45	...	8.10	10.34	11.10	...	13.10	...	14.28	...	15.07	16.02	17.17	18.10	21.12
5	5	5	7	xVeľký Folkmar, JRD	4.40	...	4.50	5.00	6.08	6.53	X	8.18	10.36	11.18	a	13.18	b	14.30	b	15.20	16.10	17.25	18.12	21.20
5	5	5	6	Veľký Folkmar, Jednota	4.42	X	4.53	5.02	6.10	6.55	7.30	8.20	10.49	11.20	12.45	13.20	13.35	14.32	14.39	15.26	16.12	17.27	18.25	21.22
7	7	7	5	Jaklovce, rázc.	4.52	5.10	5.02	5.10	6.18	7.03	7.38	8.25	10.54	11.25	12.50	13.25	13.40	14.37	14.44	15.27	16.17	17.32	18.30	21.27
}	}	10	11	Margecany, kostol	4.55	5.13	5.05	}	6.22	}	}	}	10.57	}	}	}	}	14.41	14.48	15.30	16.21	}	18.34	}
}	}	10	10	Margecany, žel. stan. 19201	4.58	5.16	5.10	}	6.24	}	}	}	11.00	}	}	}	}	|	|	15.35		}	18.36	}
7	7	—	4	xJaklovce, píla	...	...	...	5.17	...	7.03	7.40	8.27	...	11.27	12.52	13.27	13.42	|	|	...	|	17.34	...	21.29
10	10	—	3	xŽakarovce, žel. stan. rázc.	...	...	...	5.30	...	7.06	7.43	8.30	...	11.30	12.55	13.30	13.45	14.50	14.55	...	16.30	17.40	...	21.32
}	11	—	8	xParná píla	...	...	...	5.32	...	}	}	}	...	11.35	}	13.35	}	...	...	...	...	17.45	...	21.42
}	15	—	9	Markus	...	...	...	5.42	...	}	}	}	...	11.50	}	13.50	}	...	...	...	...	17.55	...	21.55
14	—	—	2	Gelnica, mlyn	...	...	...	...	...	7.12	7.49	8.46	...	...	13.01	...	13.51	...	...	...	...	...	...	...
14	—	—	1	prích. **Gelnica,** žel. stan.	...	...	...	...	...	7.16	...	8.53	...	...	13.10	...	14.00	...	...	...	...	...	...	...

a spoj premáva podľa potreby závodu Márianuta

Odchod vlakov z Margecan																					
	do Popradu	R 0.07	5.19	7.26	R 8.20	12.57	R 13.33	...	16.00	...	17.29	R 18.26	19.36	...	22.01	...	...	...	...	...	...
	do Košíc	5.40	R 6.34	R 7.37	9.38	R 11.40	12.35	14.16	16.42	R 17.11	19.24	22.02	R 2.42	R 15.54	R 20.17	...	...	...	...	...	...

18200 Rožňava-Kúpele—Rožňava, nám. banikov—Rožňava, žel. stan.—Brzotín

Obchodná výpravňa: Rožňava, nám. banikov 31, tel. 37

km	T.č.	Dopravný závod 1803, Rožňava		1	3		5	7	9	11		13	15			17	19		21	23		25		
0	1	odch. **Rožňava-Kúpele**	...	...	...		...	...	...	...	...	...	...	...	...	...	...	...	...	...	...	...	...	...
1	2	Máriahuta	...	...	...		...	...	...	...	...	...	...	...	...	...	...	...	...	...	...	...	...	...
2	3	Stalingradská ul., most	...	X	...	...	...	...	...	...	...	...	...	...	...	...	...	...	...	...	...	...	...	...
2	4	prích./odch. **Rožňava,** nám. banikov	...	4.15	5.45	...	6.55	8.10	9.10	10.30	...	12.35	13.50	...	...	15.20	16.35	...	18.35	19.30	...	21.40	...	...
3	5	Rožňava, Nová pošta	...	4.17	5.47	...	6.57	8.12	9.12	10.32	...	12.37	13.52	...	...	15.22	16.37	...	18.37	19.32	...	21.42	...	...
3	6	Rožňava, velitel. SNB	...	4.19	5.49	...	6.59	8.14	9.14	10.34	...	12.39	13.54	...	...	15.24	16.39	...	18.39	19.34	...	21.44	...	...
4	7	Rožňava, garáž ČSAD	...	4.22	5.52	...	7.01	8.16	9.16	10.36	...	12.40	13.57	...	...	15.27	16.42	...	18.42	19.37	...	21.47	...	...
4	8	Rožňava, „Bak"	...	4.25	5.55	...	7.03	8.18	9.18	10.40	...	12.45	14.00	...	...	15.30	16.45	...	18.45	19.40	...	21.50	...	...
6	9	prích. Rožňava, odb. na žel. stan.	...	|	|	...	|	|	|	|	...	|	|	...	...	|	|	...	|	|	...	|	...	...
6	10	prích. **Rožňava, žel. stan.**	...	4.30	6.00	...	7.05	8.20	9.20	10.45	...	12.50	14.05	...	...	15.35	16.50	...	18.50	19.45	...	21.55	...	...
		odch.	...	...	...	...	...	...	...	...	...	...	...	...	...	...	...	...	...	...	...	...	...	...
6	9	odch. Rožňava, odb. na žel. stan.	...	...	...	...	...	...	...	...	...	...	...	...	...	...	...	...	...	...	...	...	...	...
8	11	prích. **Brzotín,** p. ú.	...	...	...	...	...	...	...	...	...	...	...	...	...	...	...	...	...	...	...	...	...	...

opačný smer

km	T.č.	Dopravný závod 1803, Rožňava		2	4		6	8		10	12	14			16	18		20	22		24	26	28	
0	11	odch. **Brzotín,** p. ú.	...	...	...	...	...	...	...	...	...	...	...	...	...	...	...	...	...	...	...	...	...	...
2	9	prích. Rožňava, odb. na žel. stan.	...	...	...	...	...	...	...	...	...	...	...	...	...	...	...	...	...	...	...	...	...	...
2	10	prích. **Rožňava, žel. stan.**	...	...	X	...	...	...	...	...	.	...	...	...	...	...	...	...		...	...	...	...	...
		odch.	...	..	4.45	...	6.25	7.15	...	8.45	9.40	11.10	...	...	13.05	14.15	...	15.55	17.05	...	19.05	20.00	22.15	...
2	9	odch. Rožňava, odb. na žel. stan.	...	...	|	...	|	|	...	|	|	|	...	...	|	|	...	|	|	...	|	|	|	...
4	8	Rožňava, „Bak"	...	X	4.50	...	6.30	7.17	...	8.47	9.42	11.12	...	...	13.10	14.20	...	16.00	17.10	...	19.10	20.02	22.20	...
4	7	Rožňava, garáž ČSAD	...	4.00	4.51	...	6.32	7.19	...	8.49	9.44	11.14	...	...	13.13	14.22	...	16.02	17.12	...	19.12	20.04	22.22	...
5	6	Rožňava, velitel. SNB	...	4.03	4.53	...	6.34	7.21	...	8.51	9.46	11.16	...	...	13.16	14.24	...	16.04	17.14	...	19.14	20.09	22.24	...
5	5	Rožňava, Nová pošta	...	4.05	4.55	...	6.36	7.23	...	8.53	9.48	11.18	...	...	13.18	14.26	...	16.06	17.16	...	19.16	20.13	22.26	...
6	4	prích./odch. **Rožňava,** nám. banikov	...	4.07	5.00	...	6.40	7.25	...	9.00	9.55	11.25	...	...	13.20	14.30	...	16.10	17.20	...	19.20	20.15	22.30	...
6	3	Stalingradská ul., most	...	...	...	...	...	...	...	...	...	...	...	...	...	...	...	...	...	...	...	...	...	...
7	2	Máriahuta	...	...	...	...	...	...	...	...	...	...	...	...	...	...	...	...	...	...	...	...	...	...
8	1	prích. **Rožňava-Kúpele**	...	...	...	...	...	...	...	...	...	...	...	...	...	...	...	...	...	...	...	...	...	...

Príchody vlakov do Rožňavy:	od Košíc	7.08	8.28	R 9.33	13.01	R 15.48	16.56	19.00	22.04	...	...	...	...	...	...	...	...	...	...	...
	od Plešivca	3.17	4.42	R 6.15	7.10	11.03	12.25	14.05	17.01	19.06	19.54	20.19	R 22.07	...	...	...	...	...	...	...
		...	..	...	...	...	...	...	...	...	...	...	...	...	...	...	...	...	...	...
Odchody vlakov z Rožňavy:	na Košice	3.20	4.53	R 6.17	11.05	14.08	17.04	20.00	22.11	...	...	...	...	...	...	...	...	...	...	...
	na Plešivec	7.12	8.38	R 9.36	13.08	14.12	R 15.51	17.03	19.08	22.08	23.41	4.43	...	...	...	...	...	...	...	...
		...	...	...	...	...	...	...	...	...	...	...	...	...	...	...	...	...	...	...

Sanitized Copy Approved for Release 2010/10/06 : CIA-RDP81-01043R001000070002-7

18201 Rožňava-B. osada—Čučma

Obchodná výpravňa: Rožňava, nám. baníkov, č. d. 31, tel. 37

km	T.č.		Dopravný závod 1803, Rožňava		1	3	5	7		9	11	13		15			17		19		21	23	25
					X							X		X			X				b	p	p
0	1	odch.	**Rožňava, B. osada**	...	5.15	...	...	...	...	...	...	13.15	...	14.55	...	...	16.45	...	...	...	21.15	22.45	0.50
1	2	↓	Rožňava, B. odb.	...	5.20	...	...	...	...	...	...	13.20	...	15.00	...	...	16.49	...	...	...	21.19	22.49	0.54
[illegible]	3	↓	Rožňava-mesto, žel. zast.	...	5.23	...	...	...	...	...	...	13.24	...	15.02	...	...	16.51	...	...	...	21.21	22.52	0.57
[illegible]	4	↓	Rožňava, ref. kostol	...	5.26	...	...	...	...	...	...	13.26	...	15.04	...	...	16.54	...	...	...	21.24	22.57	1.02
2	5	prích.	**Rožňava, nám. baníkov**	...	5.28	X	X	+	...	...	■	13.28	...	15.06	...	...	16.55	...	+	...	21.25	23.00	1.05
		odch.		...	5.30	6.20	6.50	7.30	...	11.25	12.05	13.30	...	15.08	...	...	17.00	...	18.40	...	21.30	23.10	...
[illegible]	6	↓	Rožňava, Stalingradská ul. most	...	5.32	6.22	6.52	7.32	...	11.27	|	13.32	...	15.10	...	...	17.02	...	18.42	...	21.32	23.12	...
[illegible]	7	↓	Rožňava, Máriahuta	...	5.40	6.26	7.00	7.40	...	11.35	|	13.40	...	15.18	...	...	17.10	...	18.50	...	21.40	23.20	...
[illegible]	8	↓	Rožňava, kúpele	...	5.42	6.30	7.02	7.42	...	11.37	12.10	13.42	...	15.20	...	...	17.12	...	18.52	...	21.42	23.2?	...
[illegible]	9	↓	Huta	...	5.45	...	7.05	7.45	...	11.40	...	13.45	...	15.25	...	...	17.16	...	18.56	...	21.46	23.2?	...
10	10	↓	Čučma, potr. druž.	...	5.48	...	7.10	7.50	...	11.45	...	13.49	...	15.30	...	...	17.22	...	19.02	...	21.52	23.3?	...
10	11	prích.	**Čučma, záv.**	...	5.5?	...	7.15	7.55	...	11.50	...	13.55	...	15.38	...	...	17.30	...	19.05	...	21.55	23.3?	...

km	T.č.		Dopravný závod 1803, Rožňava		2	4	6		8	10	12	14	16			18		20	22	24	26	28	30	32
						X			X	+		+	X			X		X	X	+			b	p
0	11	odch.	**Čučma, záv.**	...	...	6.05	...	...	7.20	8.15	...	12.00	12.05	...	...	14.05	...	15.40	18.10	19.05	...	...	22.05	0.05
[illegible]	10	↓	Čučma, potr. druž.	...	...	6.10	...	...	7.24	8.19	...	12.04	12.09	...	...	14.09	...	15.44	18.14	19.09	...	...	22.09	0.0?
[illegible]	9	↓	Huta	...	...	6.18	X	...	7.32	8.24	■	12.12	12.18	...	...	14.17	...	15.52	18.22	19.17	...	...	22.15	0.0?
[illegible]	8	↓	Rožňava, kúpele	...	...	6.20	6.35	...	7.34	8.26	12.17	12.14	12.20	...	...	14.19	...	15.54	18.24	19.19	...	...	22.17	0.1?
[illegible]	7	↓	Rožňava, Máriahuta	...	...	6.21	6.35	...	7.36	8.31	12.20	12.16	12.21	...	...	14.21	...	15.56	18.26	19.21	...	...	22.11	0.2?
[illegible]	6	↓	Rožňava, Stalingradská ul. most	...	...	6.27	6.40	...	7.43	8.38	12.25	12.23	12.27	...	...	14.28	...	16.03	18.32	19.28	...	...	22.31	0.3?
[illegible]	5	prích.	**Rožňava, nám. baníkov**	...	X	6.29	6.42	...	7.45	8.40	12.27	12.25	12.30	...	...	14.30	...	16.05	18.35	19.30	b	n	22.30	0.3?
		odch.		...	5.00	...	...	...	...	...	...	...	12.35	...	...	14.35	...	16.10	...	...	20.45	22.30	...	0.3?
[illegible]	4	↓	Rožňava, ref. kostol	...	5.03	...	...	...	...	...	...	...	12.37	...	...	14.37	...	16.12	...	...	20.47	22.32	...	0.37
[illegible]	3	↓	Rožňava-mesto, žel. zast.	...	5.06	...	...	...	...	...	...	...	12.3?	...	...	14.39	...	16.16	...	...	20.50	22.34	...	0.39
[illegible]	2	↓	Rožňava, B. odb.	...	5.08	...	...	...	...	...	...	...	12.4?	...	...	14.41	...	16.18	...	...	20.55	22.36	...	0.41
[illegible]	1	prích.	**Rožňava, B. osada**	...	5.10	...	...	...	...	...	...	...	12.45	...	...	14.45	...	16.20	...	...	20.58	22.40	...	0.45

[illegible] spoj [illegible] dľa potreby 628

18202 Rožňava—Malý Vrch—Pača

Obchodná výpravňa: Rožňava, nám. baníkov, č. d. 31, tel. 37

1	3	5	7	9	11	13	15	17	19	km	km	T.č.		Dopravný závod 1803, Rožňava		2	4	6	8	10	12	14	16	18	20
	X		a	b	X	a	b	b	a							X	X	X	a	b	X	a	b	b	+
[illegible]	6.20	7.5?	11.35	13.15	15.00	17.30	17.30	21.15	23.20	0	0	1	odch.	**Pača**, č. d. 24	prích.	6.10	7.40	11.30	12.40	14.40	17.10	18.40	19.05	22.45	0.4?
[illegible]	6.23	7.5?	11.3?	13.18	15.03	17.33	17.33	21.18	23.23	1	1	2	↓	Pača, Cigánska osada	↑	6.07	7.36	11.26	12.37	14.37	17.07	18.37	19.02	22.42	0.3?
[illegible]	6.3?	8.0?	11.4?	13.30	15.15	17.45	17.45	21.25	23.30	4	4	3	↓	Krásnohorské Podhradie č. d. 110	↑	6.00	7.28	11.18	12.30	14.30	16.55	18.30	18.51	22.30	0.3?
[illegible]	|	|	11.5?	13.50	|	17.50	|	21.50	23.40	7	[illegible]	4	prích.	**Malý Vrch**	odch.	5.50	|	|	12.20	14.15	|	18.20	|	22.15	0.1?
|	|	|	...	...	|	...	|	|	...				odch.		prích.	...	|	|	...	...	|	...	|	...	...
5.30	[illegible]	[illegible]	...	...	15.17	...	17.45	21.40	...	—	4	3	↓	Krásnohorské Podhradie č. d. 110	↑	...	7.27	11.17	...	...	16.50	...	18.50	...	...
...	6.38	8.1?	...	...	15.23	...	17.53	...	...	—	7	5	↓	Samota „Brezina"	↑	...	7.19	11.09	...	...	16.42	...	18.42	...	...
...	6.50	|	...	...	15.?4	...	18.07	...	...	—	11	6	↓	Rožňava, ul. ČA, č. d. 7	↑	...	|	|	...	...	|	...	|	...	...
...	6.55	8.19	...	...	15.37	...	18.10	...	...	—	11	7	prích.	**Rožňava**, nám. baníkov	odch.	...	7.10	11.00	...	...	16.30	...	18.30	...	...
...	...	...	...	...	...	...	...	...	...				odch.		prích.	...	...	...	...	...	...	...	...	...	...
...	...	...	...	...	...	...	...	...	...	—	11	6	↓	Rožňava, ul. č. ČA, č. d. 7	↑	...	...	...	...	...	...	...	...	...	...
...	...	...	...	...	...	...	...	...	...	—	12	8	↓	Rožňava-mesto, žel. zast.	↑	...	...	...	...	...	...	...	...	...	...
...	...	...	...	...	...	...	...	...	...	—	13	9	↓	Rožňava-B., odb.	↑	...	...	...	...	...	...	...	...	...	...
...	...	...	...	...	...	...	...	...	...	—	14	10	prích.	**Rožňava-B., osada**	odch.	...	...	...	...	...	...	...	...	...	...

18203 Rožňava—Borka

Obchodná výpravňa: Rožňava, nám. baníkov 31, tel. 37

km	T.č.		Dopravný závod 1803, Rožňava		1	3	5	7	9			11	13		15	17	19			21	23
					X	X						a	k		X	a	b			b	n
0	1	odch.	**Borka**, Jednota	...	4.33	4.35	...	7.30	...	...	...	10.45	12.40	...	14.40	16.40	17.15	...	...	20.30	22.30
[illegible]	2	↓	Lúčky, rázc. u mlyna	...	4.40	4.42	...	7.39	...	...	...	10.54	12.55	...	14.49	16.49	17.25	...	...	20.40	22.40
6	3	↓	Kováčová MNV	...	4.48	4.45	...	7.43	...	...	...	11.00	13.00	...	14.53	16.53	17.32	...	...	20.46	22.46
9	4	↓	x „Irma"	...	4.52	4.54	...	7.52	X	...	...	11.09	13.07	...	15.02	17.02	17.40	...	...	20.53	22.53
[illegible]	5	↓	Drnava, mliekáreň	...	5.00	5.02	...	7.55	8.10	...	...	11.12	13.10	...	15.05	17.05	17.46	...	...	20.56	22.56
13	6	↓	Lipovník, odb.	...	5.08	5.10	...	8.03	8.18	...	...	11.21	13.19	...	15.15	17.13	17.54	...	...	21.04	23.04
0	7	prích.	**Lipovník**, kostol	...	|	|	X	|	|	...	...	|	|	...	|	|	|	...	...	|	|
		odch.		...	|	|	6.35	|	|	...	...	|	|	...	|	|	|	...	...	|	|
[illegible]	[illegible]	↓	Lipovník, odb.	...	5.12	5.12	6.39	8.04	8.20	...	...	11.21	13.20	...	15.14	17.14	17.55	...	...	21.05	23.05
14	8	↓	Krásnohorské mauzóleum	...	5.15	5.15	6.42	8.07	8.23	...	...	11.30	13.23	...	15.17	17.17	17.57	...	...	21.08	23.08
15	9	prích.	**Krásnohorské Podhradie**	...	5.18	5.18	6.45	8.10	8.26	...	...	11.33	13.26	...	15.20	17.20	18.00	...	...	21.10	23.10
		odch.		...	5.22	5.23	6.50	8.15	8.28	...	...	11.38	13.28	...	15.25	17.25	18.02	...	...	21.12	23.12
18	10	↓	Samota Brezina	...	5.29	|	6.57	8.23	8.36	...	...	11.46	13.34	...	15.33	17.33	18.10	...	...	21.20	23.20
[illegible]	11	↓	Rožňava, ul. ČA, č. d. 7	...	5.43	5.43	7.00	8.33	8.48	...	...	11.51	13.45	...	15.43	17.38	|	...	...	|	|
22	12	prích.	**Rožňava**, nám. baníkov	...	|	5.43	7.05	8.35	8.50	...	...	|	|	...	15.45	|	18.20	...	...	|	|
		odch.		...	|	...	...	...	...	...	...	|	|	...	...	|	...	...	...	|	|
22	11	↓	Rožňava, ul. ČA, č. d. 7	...	5.45	...	...	...	...	...	...	11.51	13.45	...	...	17.38	...	...	...	21.38	23.37
23	13	↓	Rožňava-mesto, žel. zast.	...	5.48	...	...	...	...	...	...	|	|	...	...	|	...	...	...	21.42	|
24	14	↓	Rožňava-B., odb.	...	5.49	...	...	...	...	...	...	|	|	...	...	|	...	...	...	|	|
[illegible]	15	prích.	**Rožňava-B., osada**	...	5.52	...	...	...	...	...	...	12.00	13.48	...	...	17.48	...	...	...	21.50	23.40

km	T.č.		Dopravný závod 1803, Rožňava	2	4	6			8	10	12	14	16	18		20	22	24		26
				+	X							a		b			a			b
0	15	odch.	**Rožňava-B., osada**	0.05	6.10	...	...	...	...	...	...	12.20	...	14.10	...	...	18.00	...	...	22.10
0	14	↓	Rožňava-B., odb.	|	|	...	...	...	...	...	...	|	...	|	...	...	|	...	...	22.13
2	13	↓	Rožňava-mesto, žel. zast.	0.10	6.15	...	...	...	...	...	...	|	...	|	...	...	|	...	...	|
3	11	↓	Rožňava, ul. ČA	0.14	|	...	...	...	...	...	...	12.26	...	14.16	...	...	18.10	...	...	22.17
3	12	prích.	**Rožňava**, nám. baníkov	|	6.19	X	...	...	X	...	k	|	X	|	...	k	18.11	k	...	|
		odch.		|	6.20	6.00	...	...	7.10	a	11.05	|	13.15	|	...	16.30	18.45	18.40	...	|
[illegible]	11	↓	Rožňava, ul. ČA	0.15	6.31	|	...	...	|	9.30	|	12.32	|	14.17	...	|	|	|	...	22.19
7	10	↓	Samota „Brezina"	|	|	6.10	...	...	7.20	9.40	11.15	12.42	13.28	14.27	...	16.42	|	18.50	...	22.38
10	9	prích.	**Krásnohorské Podhradie**	0.28	6.33	6.18	...	...	7.28	9.48	11.22	12.53	13.36	14.34	...	16.50	19.00	18.58	...	22.46
		odch.		0.29	6.34	6.19	...	...	7.30	9.49	11.23	12.54	13.38	14.35	...	16.55	19.01	19.00	...	22.48
11	8	↓	Krásnohorské mauzóleum	|	6.36	6.22	...	...	7.33	9.52	11.26	12.56	13.40	14.38	...	16.58	19.03	19.03	...	22.50
12	6	↓	Lipovník, odb.	0.33	6.38	6.28	...	...	7.36	9.55	11.29	13.00	13.42	14.40	...	17.00	19.05	19.05	...	22.53
1	7	prích.	**Lipovník**, kostol	|	|	6.30	...	...	7.39	|	|	|	|	|	...	|	|	|	...	|
		odch.		|	|	...	...	...	7.45	|	|	|	|	|	...	|	|	|	...	|
12	6	↓	Lipovník, odb.	0.34	6.39	...	...	...	7.48	10.00	11.29	13.00	13.44	14.41	...	17.03	19.05	19.07	...	22.54
15	5	↓	Drnava, u mliečarne	0.43	6.48	...	...	...	7.56	10.07	11.38	13.09	13.52	14.48	...	17.08	19.12	19.16	...	23.00
16	4	↓	x „Irma"	0.48	6.52	...	...	...	...	10.12	11.43	13.14	13.56	14.51	...	17.12	19.17	19.20	...	23.04
19	3	↓	Kováčová MNV	0.56	7.01	...	...	...	...	10.17	11.51	13.18	14.06	14.59	...	17.20	19.22	19.25	...	23.12
[illegible]	2	↓	Lúčky, rázc. u mlyna	1.03	7.08	...	...	...	...	10.20	11.56	13.23	14.11	15.05	...	17.25	19.27	19.34	...	23.19
25	1	prích.	**Borka**, Jednota	1.13	7.18	...	...	...	...	10.30	12.06	13.25	14.21	15.15	...	17.35	19.45	19.44	...	23.29

k spoj chodí denne okrem soboty

Sanitized Copy Approved for Release 2010/10/06 : CIA-RDP81-01043R001000070002-7

Sanitized Copy Approved for Release 2010/10/06 : CIA-RDP81-01043R001000070002-7

18204 Rožňava–Štítnik–Rozložná

Obchodná výpravňa: Rožňava, nám. baníkov, tel. 37

km	T.č.		Dopravný závod 1803 Rožňava		1	3	5	7	9	11	13	15	17	19	21	23	25	27	29			31	33		
					X		X			a		b	+		a		b	a				p	a		
0	1	odch.	**Rozložná**, nám.	...	4.20	...	4.30	...	7.40	10.50	...	12.35	12.50	...	14.00	...	15.50	16.20	...	...	...	20.35	22.50	...	...
2	2	▼	xRozložná, rázc. na Jelšavu	...	4.25	...	4.35	...	7.45	10.55	...	12.40	12.55	...	|	...	15.55	16.25	...	...	...	20.39	22.55	...	...
3	3	prích.	**Gočaltovo**	...	4.30	...	4.40	...	7.50	}	...	12.44	}	...	}	...	}	16.30	...	...	...	20.44	23.00	...	...
		odch.		...	4.35	...	4.45	...	7.55	}	...	12.48	}	...	}	...	}	16.35	...	...	...	20.56	23.02	...	...
4	2	▼	xRozložná, rázc. na Jelšavu	...	4.40	...	4.50	...	8.00	10.55	...	|	|	...	|	...	16.05	16.38	...	...	...	20.56	23.05	...	...
6	4	prích.	**Štítnik**, nám.	...	4.50	...	4.55	c	8.05	11.05	...	12.58	13.10	...	14.15	X	16.10	16.47	a	...	...	21.06	23.15	...	...
		odch.		...	4.50	...	4.55	7.20	8.10	11.05	...	12.58	13.12	...	...	15.10	16.12	16.47	18.10	...	...	21.06	23.15	...	...
6	5		Štítnik-mesto, žel. zast.	...	4.54	...	5.15	7.22	8.30	11.10	...	13.02	13.17	...	...	15.15	16.15	16.55	18.12	...	...	21.08	23.20	...	...
9	6	▼	Honce	...	5.09	...	5.23	7.25	8.38	11.18	...	13.11	13.22	...	...	15.24	16.20	17.03	18.20	...	...	21.20	23.29	...	...
12	7	prích.	**Rožňavské Bystré**	...	5.10	...	5.30	7.35	8.45	11.28	...	13.20	13.27	...	...	15.33	16.25	17.11	18.28	...	...	21.28	23.38	...	...
		odch.		...	5.10	X	5.30	7.35	8.45	11.28	p	13.20	13.30	...	...	15.33	16.27	17.12	18.28	...	...	21.28	23.38	...	...
13	8		Rakovnica	...	5.13	6.00	5.37	7.43	8.47	11.34	13.00	13.24	13.36	p	...	15.39	16.30	17.13	18.31	...	...	21.31	23.41	...	...
16	9		Rudná	...	5.27	6.09	5.42	7.45	8.50	11.42	13.05	13.32	13.42	14.15	...	15.48	16.36	17.23	18.40	...	...	21.40	23.47	...	...
18	10	▼	xRožňava, B. rázc.	...	|	6.14	5.47	|	9.05	11.48	13.10	13.38	13.48	|	...	15.54	|	|	18.45	...	...	21.45	23.50	...	...
19	11	prích.	**Rožňava B.**, osada	...	5.36	}	}	}	}	11.55	}	13.45	}	14.25	...	}	}	17.30	}	...	...	21.50	23.53	...	...
		odch.		...	...	}	}	}	}	12.05	}	13.53	}	...	...	}	}	17.35	}	...	...	...	23.54	...	...
18	10		xRožňava, B., rázc.	...	...	6.14	5.47	}	9.05		|	|	13.48	...	...	15.55	|	|	18.45	...	...	...	|	...	...
19	12		Rožňava-mesto, žel. zast.	...	...	6.16	5.49	7.50	9.07	12.10	|	|	13.53	...	...	16.00	|	17.38	18.47	...	...	...	|	...	...
20	13	▼	xRožňava, ref. kostol	...	...	6.20	5.52	7.53	9.10	12.12	|	|	13.56	...	...	16.03	|	17.40	18.51	...	...	...	|	...	...
20	14	prích.	**Rožňava**, nám. baníkov	...	...	6.22	5.55	7.56	9.15	12.15	13.20	13.55	14.00	...	...	16.05	16.50	17.45	18.53	...	...	...	24.00	...	...

a späť

km	T.č.		Dopravný závod 1803 Rožňava	2	4	6		8			10	12	14	16	18	20	22	24	26	28		30	32	34	
				a		X		X			a	b	a	p	X	X			X	b		a	b		
0	14	odch.	**Rožňava**, nám. baníkov	0.05	...	6.00	...	6.25	...	...	9.50	10.50	12.15	12.25	13.45	14.00	...	...	16.30	16.55	...	18.00	19.00	...	...
0	13	▼	Rožňava, ref. kostol	0.09	...	6.04	...	6.27	...	...	9.54	11.03	12.18	12.32	13.50	|	...	...	16.34	|	...	18.02	19.02	...	...
1	12		Rožňava-mesto, žel. zast.	0.10	...	6.10	...	|	...	...	10.00	11.06	12.21	12.36	13.53	|	...	...	16.39	17.00	...	18.06	19.06	...	...
2	10	▼	Rožňava, B. rázc.	0.13	...	}	...	|	...	...	|	11.07	12.22	12.38	13.58	|	...	...	16.40	17.05	...	|	|	...	...
3	11	prích.	**Rožňava B.**, osada	0.15	X	}	...		...	...	10.04	}	12.25	}	}	14.05	...	b	}	}	...	18.12	}	b	...
		odch.		0.16	5.40	...	...		...	...	10.05	}	12.30	}	}	14.08	...	14.30	}	}	...	18.16	}	22.10	...
2	10	▼	Rožňava, B. rázc.	0.18	5.42	|	...	|	...	...	|	11.08	|	12.40	14.00	|	...	|	16.41	17.07	...	|	19.07	|	...
4	9		Rudná	0.23	5.47	6.25	...	6.37	...	...	10.15	11.13	12.35	12.45	14.08	14.12	...	14.35	16.46	17.13	...	18.26	19.13	22.17	...
7	8		Rakovnica	0.28	5.52	6.34	...	6.46	...	...	10.24	11.22	12.43	12.50	14.18	14.21	...	14.43	16.55	17.25	...	18.35	19.25	22.26	...
8	7	prích.	**Rožňavské Bystré**	0.33	...	6.39	...	6.51	...	...	10.29	11.28	12.47	...	14.25	14.26	...	14.47	17.01	17.30	...	18.39	19.30	22.30	...
		odch.		0.33	...	6.39	...	7.00	...	...	10.29	11.38	12.53	...	14.27	14.30	...	14.53	17.08	17.37	...	18.48	19.40	22.38	...
11	6	▼	Honce	0.42	...	6.48	...	|	...	...	10.38	11.40	13.00	...	14.30	14.33	...	15.03	|	17.40	...	18.57	19.43	22.48	...
14	5	▼	Štítnik-mesto, žel. zast.	0.48	...	7.00	...	|	...	...	|	|	|	...	|	|	...	15.05	17.16	17.45	...	18.59	|	22.50	...
14	4	prích.	**Štítnik**, nám.	0.53	...	7.05	...	7.05	...	...	10.46	11.48	13.07	...	14.50	14.45	a	15.16	17.20	17.50	...	19.10	19.55	23.12	...
		odch.		0.53	...	7.05	...	...	...	...	10.51	11.48	13.10	...	...	15.00	15.00	15.16	17.20	...	...	|	20.00	|	...
18	2	▼	Rozložná, rázc. na Jelšavu	0.58	...	7.15	...	...	...	...	|	12.00	13.20	...	...	15.08	15.08	15.19	17.28	...	...	|	|	|	...
19	3	prích.	**Gočaltovo**	}	...	7.18	...	...	...	...		}	}	...	...	15.10	15.13	15.27	17.30	...	...	19.20	}	}	...
		odch.		}	...	7.25	...	...	...	...	}	}	}	...	...	15.15	15.20	15.29	17.32	...	...	19.23	}	}	...
18	2	▼	Rozložná, rázc. na Jelšavu	0.58	...	|	...	...	...	...	|	12.01	13.21	...	...	|	15.25	|	|	...	...	|	|	23.17	...
20	1	prích.	**Rozložná**, nám.	1.00	...	7.33	...	...	...	...	10.55	12.06	13.27	...	...	15.15	15.30	15.33	17.40	...	...	19.30	20.10	23.22	...

c spoj premáva podľa potreby GZB   k spoj premáva denne okrem soboty   spoj č. 4 a 5 v dňoch pracovného pokoja premáva len podľa potreby GZB po Rožňavské Bystré

18205 Rožňava–Štítnik–Jelšava

Obchodná výpravňa: Jelšava, tel. č. 42

			1							km	T.č.		Dopravný závod 1803 Rožňava					2						
			X															X						
...	...	...	7.35	...	...	...	...	...	...	0	1	odch.	**Jelšava**, nám.	prích.	...	...	...	12.55	...	...	...	...	...	...
...	...	...	7.37	...	...	...	...	...	...	0	2	▼	Jelšava, odb. k žel. stan.	▲	...	...	...	12.52	...	...	...	...	...	...
...	...	...	8.02	...	...	...	...	...	...	10	3		Hrádok, rázc.		...	...	...	12.26	...	...	...	...	...	...
...	...	...	8.08	...	...	...	...	...	...	12	4		Gočaltovo, jelšavská cesta		...	...	...	12.20	...	...	...	...	...	...
...	...	...	8.2[illegible]	...	...	...	...	...	...	16	5		Štítnik, nám. 18305, 18103, 18301		...	...	...	12.10	...	...	...	...	...	...
...	...	...	8.2[illegible]	...	...	...	...	...	...	16	6		Štítnik-mesto, žel. zast.		...	...	...	12.03	...	...	...	...	...	...
...	...	...	8.32	...	...	...	...	...	...	19	7		Honce		...	...	...	11.55	...	...	...	...	...	...
...	...	...	8.41	...	...	...	...	...	...	22	8		Rožňavské Bystré Jednota		...	...	...	11.46	...	...	...	...	...	...
...	...	...	8.4[illegible]	...	...	...	...	...	...	23	9		Rakovnica		...	...	...	11.43	...	...	...	...	...	...
...	...	...	8.52	...	...	...	...	...	...	26	10		Rudná		...	...	...	11.34	...	...	...	...	...	...
...	...	...	|	...	...	...	...	...	...	27	11		Rudná, rázc.		...	...	...	|	...	...	...	...	...	...
...	...	...	8.59	...	...	...	...	...	...	28	12		Rožňava B. rázc.		...	...	...	11.26	...	...	...	...	...	...
...	...	...	|	...	...	...	...	...	...	30	13		Rožňava-mesto, žel. zast.		...	...	...	|	...	...	...	...	...	...
...	...	...	9.01	...	...	...	...	...	...	30	14	▼	Rožňava, ref. kostol		...	...	...	11.22	...	...	...	...	...	...
...	...	...	9.03	...	...	...	...	...	...	30	15	prích.	**Rožňava**, nám. baníkov	odch.	...	...	...	11.20	...	...	...	...	...	...

18206 Rožňava–Štítnik–Hanková

Obchodná výpravňa: Rožňava, nám. baníkov, tel. 37

1	3	5	9	11	13	15	17	19	21	23	km	km	T.č.		Dopravný závod 1803 Rožňava		2	4	6	8	12	14	16	18	22	24
		X		X																X						
...	...	9.00	...	11.00	...	...		...	...	...	0	0	1	odch.	**Rožňava**, nám. baníkov	prích.	...	...	8.29	10.45	...	...	...	17.05	...	...
...	...	9.05	...	}	...	...	...	+	...	...	2	1	18	prích.	**Rožňava**, garáž ČSAD	odch.	...	...	}	10.40	...	...	...	17.00	...	...
...	...	...	...	}	...	...	...	17.20	...	...				odch.		prích.	...	...	.	...	...	...	...	...	...	...
...	...	...	...	|	...	...	...	17.23	...	...	2	0	2	▼	Rožňava, ref. kostol	▲	...	...	|	...	...	...	...	...	...	...
...	...	...	...	|	...	...	...		...	...		1	3		Rožňava-mesto, žel. zast.		...	...	|	...	...	...	...	...	...	...
...	...	...	...	|	...	...	...		...	...		2	4		Rožňava, B., odb.		...	...	|	...	...	...	...	...	...	...
...	...	...	...	11.20	...	...	...	17.35	...	...		4	5		Rudná		...	...	8.18	...	...	...	...	...	...	...
...	...	...	...	11.35	...	...	...	17.38	...	...		7	6		Rakovnica		...	...	8.09	...	...	...	...	...	...	...
...	...	...	...	11.40	...	...	...	17.39	...	...		9	7		Rožňavské Bystré, Jednota		...	...	8.05	...	...	...	...	...	...	...
...	...	...	...	11.48	...	...	...	17.47	...	...		12	8		Honce		...	...	7.54	...	...	...	...	...	...	...
...	...	...	...	|	...	...	...	|	...	...		15	9	▼	Štítnik-mesto, žel. zast.		...	...	|	...	...	...	...	...	...	...
...	X	7	...	11.58	a	X		17.58	X			15	10	prích.	**Štítnik**, nám.	odch.	...	...	7.45	[illegible]	...	...	...	...	...	...
...	5.10	X	...	11.59	13.15	13.30	X	17.59	18.45	X				odch.		prích.	X	X	7.43		a	13.10	X	X	X	...
...	5.15	6.40	a	|	13.20	13.40	14.47	|	18.55	22.40		16	11	▼	Rostár, žel. prech.	▲	4.56	6.25	7.35	a	12.05	13.05	14.40	17.45	21.10	...
...	5.20	6.43	10.36	12.07	13.23	13.44	14.4[illegible]	18.07	19.00	22.45		19	12		Odb. do obce Rošťar		4.53	6.21	7.31	11.29	11.54	12.54	14.3[illegible]	17.37	21.05	...
...	5.25	6.50	10.43	12.15	13.30	13.53	14.50	18.15	19.10	22.50		22	13		Kocelovce, rázc.		4.43	6.13	7.23	11.21	11.45	12.45	14.25	17.30	20.57	...
X	5.31	6.55	10.46	12.20	13.36	13.59	15.00	18.2[illegible]	19.20	22.58		24	14		Odb. na Malú Slavošku		4.35	6.08	7.18	11.13	11.43	12.43	14.20	17.25	20.50	X
4.10	5.35	6.58	10.54	12.23	13.40	14.02	15.05	18.27	19.25	23.00		25	15		Markuška MNV		4.30	6.05	7.15	11.08	11.38	12.38	14.16	17.20	20.35	23.15
4.15	5.40	7.03	10.58	12.28	13.50	14.07	15.10	18.40	19.30	23.05		27	16	▼	Odb. do Hankovej		4.25	6.00	7.10	11.03	11.33	12.33	14.10	17.15	20.30	23.10
...	...	...	...	...	...	...	...	...	...	...		—	17	prích.	**Hanková**	odch.	...	...	...	...	...	...	...	...	...	...

Príchody vlakov do Rošťára od Slavošovec	5.01	6.39	9.17	14.39	17.37	19.48	22.41	...	...	...	...	...	...	...	...	...	...	...	...
Odchody vlakov z Rošťára do Slavošovec	5.14	7.25	13.14	16.45	18.55	21.14	23.22	...	...	...	...	...	...	...	...	...	...	...	...

Sanitized Copy Approved for Release 2010/10/06 : CIA-RDP81-01043R001000070002-7

Sanitized Copy Approved for Release 2010/10/06 : CIA-RDP81-01043R001000070002-7

18207 Rožňava–Kobeliarovo–Dobšiná–Ladová jaskyňa

Obchodná výpravňa: Dobšiná, námestie tel. 237

Dopravný závod 1803, Rožňava

1			7	9	11	13		15		km	km	T.č.		Station
...	...	...	...	...	...	...	...	...	...	0	—	1	odch.	**Rožňava,** garáž ČSAD
...	...	...	...	...	...	...	...	...	...	2	—	2		**Rožňava,** nám. banikov
...	...	...	...	...	...	...	...	...	...	6	—	3		Nadabula, ráze
...	...	...	...	...	...	...	...	...	...	9	—	4		Betliar, potr. druž.
...	...	...	...	...	...	...	...	...	...	12	—	5		Poloma, OUNZ 18102, 18207, 18211
...	...	X	...	...	...	...	...	...	...	15	—	6		Henckovce, p. ú. 18207
...	...	9.55	...	...	...	...	...	...	...	16	—	7		Nižná Slaná, odb. k Roštáru
...	...	8.57	...	...	...	...	...	...	...	17	—	8		Nižná Slaná, p. ú. 18207
...	...	9.00	...	...	...	...	...	...	...	17		9		Nižná Slaná, č. d. 142
...	...	9.08	...	...	...	...	...	...	...	20		10		Kobeliarovo, cig. osada
<	b	9.10	a	b	k	a		b		22		11	prích.	**Kobeliarovo,** Šof. red. dom
5.02	6.40	9.12	11.30	13.30	15.00	17.20	...	21.25	...		0	11	odch.	**Kobeliarovo,** Šof. red. dom
5.07	6.45	9.18	11.36	13.36	15.05	17.26	...	21.31	...		2	10		Kobeliarovo, cig. osada
5.17	6.52	9.23	11.43	13.43	15.13	17.33	...	21.38	...		5	9		Nižná Slaná, č. d. 142
5.20	6.55	9.25	11.45	13.45	15.15	17.35	...	21.40	...		5	8		Nižná Slaná, p. ú.
5.24	7.00	9.27	11.50	13.50	15.20	17.40	...	21.45	...		6	12		Nižná Slaná, osada (záv.)
...	7.05	9.31	...	...	15.25	...	...	...	...		8	13		Gočovo
...	7.10	9.41	...	...	15.30	...	...	...	...		11	14		Vlachovo
...	7.28	9.43	...	...	15.40	...	...	...	...		14	15		Dobšiná, žel. prech.
...	7.30	9.45	...	...	15.42	...	...	...	...		17	16		Dobšiná, most u žel. stan.
...	7.32	9.47	...	...	15.44	...	...	...	...		17	17		Dobšiná, Tri ruže
...	7.38	...	...	...	15.46	...	...	...	...		17	18	prích.	**Dobšiná,** námestie
...	7.45	...	...	...	15.50	...	...	...	...				odch.	**Dobšiná,** námestie
...	7.48	...	...	...	15.53	...	...	...	...		17	17		Dobšiná, Tri ruže
...	7.57	...	...	...	16.00	...	...	...	...		19	19		Vlčia Dolina
...	8.05	...	...	...	16.08	...	...	...	...		21	20		Roveň
...	8.32	...	...	...	16.22	...	...	...	...		28	21		Dobšinská Maša
...	8.40	...	...	...	16.30	...	...	...	...		30	22		Stratená
...	8.56	...	...	...	16.35	...	...	...	...		25	23		Pod ladovou jaskyňou
...	9.00	...	...	...	16.57	...	...	...	...		26	24	prích.	**Ladová jaskyňa,** žel. stan.

Station		2	4	6	8	10	12		14	16		18
Rožňava, garáž ČSAD	prích.	...	..	a 9.25	...	...	...	...	...	...	...	...
Rožňava, nám. banikov		...	..	9.06	...	...	...	...	...	...	...	...
Nadabula, ráze		...	...	9.00	...	...	...	...	...	...	...	...
Betliar, potr. druž.		...	...	8.54	...	...	...	...	...	...	...	...
Poloma, OUNZ 18102, 18207, 18211		...	...	8.48	...	...	...	...	...	...	...	...
Henckovce, p. ú. 18207		...	X	8.45	...	...	...	...	...	...	...	...
Nižná Slaná, odb. k Roštáru		...	8.48	8.42	...	...	...	...	...	...	...	...
Nižná Slaná, p. ú. 18207		...	8.46	8.40	...	...	...	...	...	...	...	...
Nižná Slaná, č. d. 142		...	8.45	8.03	...	...	...	...	...	...	...	...
Kobeliarovo, cig. osada		...	8.43	8.00	...	...	...	...	...	...	...	...
Kobeliarovo, Šof. red. dom	odch.	X	8.40	7.50	a	b	b	...	a	k	...	k
Kobeliarovo, Šof. red. dom	prích.	6.30	9.40	...	12.30	12.30	14.40	...	18.25	20.15	...	22.30
Kobeliarovo, cig. osada		6.24	8.37	...	12.24	12.23	14.34	...	18.19	20.05	...	22.24
Nižná Slaná, č. d. 142		6.17	8.34	...	12.17	12.15	14.27	...	18.14	20.00	...	22.17
Nižná Slaná, p. ú.		6.15	8.33	...	12.15	12.10	14.25	...	18.11	19.55	...	22.13
Nižná Slaná, osada (záv.)		6.10	8.31	...	12.10	12.05	14.20	...	18.05	19.50	...	22.10
Gočovo		...	8.28	...	...	12.00	...	...	...	19.45	...	...
Vlachovo		...	8.21	...	...	11.54	...	...	...	19.40	...	...
Dobšiná, žel. prech.		...	8.15	...	...	11.46	...	...	...	19.30	...	...
Dobšiná, most u žel. stan.		...	8.13	...	...	11.40	...	...	...	19.25	...	...
Dobšiná, Tri ruže		...	8.10	...	...	11.38	...	...	...	19.23	...	...
Dobšiná, námestie	odch.	...	...	...	...	11.35	...	...	...	19.20	...	...
Dobšiná, námestie	prích.	...	...	...	...	11.31	...	...	...	19.15	...	...
Dobšiná, Tri ruže		...	...	...	...	11.28	...	...	...	19.13	...	...
Vlčia Dolina		...	...	...	...	11.25	...	...	...	19.10	...	...
Roveň		...	...	...	...	11.20	...	...	...	19.05	...	...
Dobšinská Maša		...	...	...	...	11.05	...	...	...	18.50	...	...
Stratená		...	...	...	...	11.00	...	...	...	18.45	...	...
Pod ladovou jaskyňou		...	...	...	...	10.47	...	...	...	18.32	...	...
Ladová jaskyňa, žel. stan.	odch.	...	...	...	...	10.45	...	...	...	18.30	...	...

Príchod vlakov do Dobšinej	5.52	8.10	13.34	15.49	18.17	20.05	21.30	23.19
Odchod vlakov z Dobšinej	3.38	5.03	6.45	12.45	14.19	16.45	20.37	22.30

k spo, premáva denne mimo soboty

18208 Rožňava–Nižná Slaná–Roštár–Čierna Lehota

Obchodná výpravňa: Rožňava, nám. banikov 31, tel. 37

Dopravný závod 1803, Rožňava

	2	4	6	8	10		12	14	16	km	km	T.č.		Station
...	...	...	p 10.40	...	...	...	15.40	...	...	0	—	1	odch.	**Rožňava,** nám.
...	...	...	10.45	...	...	...	[illegible]	...	...	[illegible]	—	2		**Nadabula,** ráze
...	...	...	10.53	...	...	...	[illegible]	...	...	[illegible]	—	3		**Betliar**
...	...	...	11.00	...	...	...	[illegible]	...	...	[illegible]	—	4		**Veľká Poloma**
...	...	...	11.08	...	...	...	16.14	...	...	13	—	5		**Henckovce**
...	X	...	11.14	a	b	...	16.17	b	a	14	—	6		**Nižná Slaná,** odb. k Roštáru
...	6.05	...	}	12.10	14.10	...	}	22.10	18.10	—	0	7		Nižná Slaná, osada
...	6.09	a	}	12.14	14.14		}	22.13	18.14	—	1	8		Nižná Slaná, potr. druž.
...	6.15	[illegible]	11.17	12.19	14.19	...	16.18	22.16	18.16	14	2	6		Nižná Slaná, odb. k Roštáru
...	6.35	[illegible]	11.41	12.44	14.44		16.43	22.40	18.40	22	10	9		Petrovo
	6.41	9.16	11.46	12.47	[illegible]	...	16.48	22.46	18.44	24	12	10		Roštár 19305
	6.46	[illegible]	11.52	12.53	14.53	...	16.52	22.50	18.50	25	13	11		Roštár, žel. zast. 16305
	[illegible]	[illegible]	12.05	13.01	15.01	...	17.00	[illegible]	19.00	28	16	12		Ochtiná
	7.03	9.38	12.10	13.09	15.09	...	17.08	23.10	19.08	31	19	13		Rochovce
	[illegible]	9.41	12.14	13.12	15.12	...	17.11	23.14	19.14	32	20	14		Slavošovce, potr. druž.
	7.11	[illegible]	12.20	13.15	15.15	...	17.15	23.17	19.17	33	21	15		Slavošovce, škola
	7.14	[illegible]	12.25	13.18	15.18	...	17.18	23.20	19.20	34	22	16		Slavošovce, odboč. na žel. st.
...	7.19	9.50	12.30	13.23	15.23	...	17.24	23.30	19.30	36	24	17	prích.	**Čierna Lehota**

Station			1	3	5	7	9	11	13	15	
Rožňava, nám.	prích.	...	...	† 8.45	...	X 9.37	...	...	...	...	...
Nadabula, ráze		...	...	8.33	...	9.22	...	...	...	...	...
Betliar		...	...	8.27	...	9.11	...	...	...	...	...
Veľká Poloma		...	...	8.21	...	9.09	...	...	...	...	...
Henckovce		...	...	8.15	...	[illegible]	...	...	...	...	...
Nižná Slaná, odb. k Roštáru		...	X	8.12	...	8.58	a	b	a	b	...
Nižná Slaná, osada		...	5.45	}	...	}	11.55	13.45	17.50	21.52	...
Nižná Slaná, potr. druž.		...	5.41	}	a	}	11.52	13.43	17.48	21.49	...
Nižná Slaná, odb. k Roštáru		...	5.38	8.02	8.30	8.48	11.50	13.41	17.46	21.46	...
Petrovo		...	5.22	7.36	8.19	8.25	11.30	13.14	17.22	21.27	...
Roštár 19305		...	5.15	7.33	8.14	8.20	10.35	13.12	17.16	21.16	...
Roštár, žel. zast. 16305		...	5.11	7.30	8.11	8.17	10.30	13.08	17.13	21.13	...
Ochtiná		...	5.03	7.22	7.55	8.09	10.26	12.59	17.01	21.01	...
Rochovce		...	4.55	7.14	7.47	8.01	10.20	12.50	16.56	20.56	...
Slavošovce, potr. druž.		...	4.50	7.11	7.43	7.57	10.15	12.47	16.52	20.52	...
Slavošovce, škola		...		7.08	7.40	7.54	|	12.43	16.48	20.48	...
Slavošovce, odboč. na žel. st.		...	4.40	7.05	7.35	7.50	10.10	12.40	16.45	20.45	...
Čierna Lehota	odch.	...	4.35	7.00	7.30	7.45	10.05	12.35	16.40	20.40	...

Odchod vlakov z Roštára do Plešivca	5.01	6.39	9.17	14.32	17.37	19.48	22.41
Príchod vlakov z Plešivca do Roštára	5.14	7.25	13.14	16.46	18.55	21.14	23.22

18209 Rožňava–Silica

Obchodná výpravňa: Rožňava, n. banikov 31, tel. 37

Dopravný závod 1803, Rožňava

1	3	5	7	9	11	13	15			km	km	T.č.		Station
X	b 9.00	a 9.30	b 11.10	a 12.05	b	b 17.30	18.15	...	...	0	—	1	odch.	**Rožňava,** nám.
6.00	}	}	}	}	14.10	}	}	...	...	[illegible]	0	2		Rožňava B. osada
[illegible]					14.13			...	...	[illegible]	1	3		Rožňava-mesto, žel. zast.
[illegible]					14.16			...	...		3	4		Rožňava, ref. kostol
[illegible]	[illegible]	9.35	11.15	[illegible]	14.21	17.35	18.20	...	...	0	3	5		Rožňava, garáž ČSAD
[illegible]		9.40	11.20	[illegible]	[illegible]	17.40	18.25	...	...	4	3	6		×Rožňava, odb. k žel. stan.
[illegible]	...	9.45	11.25	[illegible]	[illegible]	17.46	[illegible]	...	...	6	[illegible]	7		Brzotín, potr. druž.
[illegible]	...	9.55	11.35	[illegible]	[illegible]	17.57	18.42	...	...	10	[illegible]	8		×Vyšný Hámor
[illegible]		10.00	[illegible]	[illegible]	[illegible]	[illegible]	18.47	...	...	12	[illegible]	9		Slavec
[illegible]	..	[illegible]	11.45	[illegible]	[illegible]	[illegible]	18.52	...	...	14	17	10		×Gombasek, odb. k žel. stan. (0.1)
6.42	.	10.08	[illegible]	[illegible]	[illegible]	[illegible]	[illegible]	...	...	14	17	11		Gombasek
[illegible]	.	10.12	[illegible]	[illegible]	[illegible]	[illegible]	[illegible]	...	...	20	23	12		Silická Brezová, hájovňa
[illegible]	...	10.25	[illegible]	13.11	[illegible]	18.47	[illegible]	...	...	20	[illegible]	13		Silica, č. d. 72
[illegible]	...	10.36	[illegible]	[illegible]	[illegible]	[illegible]	19.30	...	...	23	[illegible]	14	prích.	**Silica,** p. ú.

Station		2	4	6	8	10	12	14			
Rožňava, nám.	prích.	X	p	8.51	10.55	a 11.45	p	17.00	...	...	...
Rožňava B. osada		5.50	[illegible]	}	}	}	13.57	}	...	...	...
Rožňava-mesto, žel. zast.		5.47					13.54		...	...	...
Rožňava, ref. kostol		5.44					13.51		...	...	...
Rožňava, garáž ČSAD		[illegible]	[illegible]	8.40	10.50	11.40	13.47	[illegible]	...	...	...
×Rožňava, odb. k žel. stan.		5.37	...	8.35	...	11.38	13.44	16.53	...	...	...
Brzotín, potr. druž.		5.34	...	8.30	...	11.30	13.38	16.48	..		
×Vyšný Hámor		[illegible]	...	8.20	...	11.20	13.28	[illegible]	...	...	...
Slavec		5.17	...	8.14	...	11.18	13.23	[illegible]	...	...	...
×Gombasek, odb. k žel. stan. (0.1)		5.11	...	8.09	...	11.15	13.18	[illegible]	...	...	...
Gombasek		[illegible]	...	8.06	...	[illegible]	13.15	16.25	...	...	...
Silická Brezová, hájovňa		4.37	...	7.42	...	10.51	[illegible]	16.01	...	...	...
Silica, č. d. 72		4.28	...	7.33	...	10.43	12.43	15.53	...	...	...
Silica, p. ú.	odch.	4.25	...	7.30	...	10.40	12.40	15.50	...	...	...

p [illegible] premáva len dľa potreby [illegible]

Sanitized Copy Approved for Release 2010/10/06 : CIA-RDP81-01043R001000070002-7

Sanitized Copy Approved for Release 2010/10/06 : CIA-RDP81-01043R001000070002-7

18210 Rožňava—Kružná

Obchodná výpravňa: Rožňava, tel. 37

km	T.č.	Dopravný závod 1803, Rožňava	1	3	7	11	15	17	19	21
			x	c	f f a	b a	x	a	a	b
0	1	odch. **Kružná**	5.00	7.25	8.45 10.30 11.00	13.05 13.10	15.15	17.20	19.30	21.00
3	2	▼ Brzotín, p. ú.	5.10	7.35	8.55 10.35 11.08	13.10 13.15	15.25	17.30	19.41	21.10
5	4	▼ xRožňava, odb. k žel. stan.	5.15	7.40	9.00 10.40 11.10	13.15 13.20	15.30	17.35	19.42	21.15
5	3	prích. odch. **Rožňava,** žel. stan.							19.45	
5	4	▼ xRožňava, odb. na žel. stan.	5.18	7.40	9.00 10.40 11.10	13.15 13.20	15.30	17.35		21.15
7	5	xRožňava, gar. ČSAD	5.20	7.45	9.05 10.45 11.15	13.20 13.25	15.35	17.40		21.20
9	6	↓ xRožňava, ref. kostol		7.49		11.20		17.45		21.25
9	7	prích. odch. **Rožňava,** nám. banikov	5.25		9.10 10.55 11.25	13.25 13.30	15.45			21.27
			5.30			11.35	13.30		15.50			21.30
9	6	▼ xRožňava, ref. kostol	5.34	7.48				17.45		21.35
10	8	Rožňava-mesto, žel. zast.	5.37	7.51				17.48		21.38
11	9	↓ xRožňava B. ráz.						17.50		21.40
12	10	prích. **Rožňava** B. osada	5.40	7.55		11.45	13.45	17.55		21.45

a späť

km	T.č.	Dopravný závod 1803, Rožňava	2	4	6	8	10	12	14	16	18	20	22
			x	x			a			b	x	a	b
0	10	odch. **Rožňava,** B.-osada	6.06	8.00			12.10			14.10	16.05	18.10	22.10
1	9	▼ xRožňava B. ráz.	6.07				12.15			14.13	16.06	18.13	22.13
2	9	Rožňava-mesto, žel. zast.	6.10				12.20			14.15	16.10	18.16	22.16
3	6	xRožňava, ref. kostol	6.13				12.23			14.22		18.20	22.20
3	7	prích. odch. **Rožňava,** nám. bar. kov		8.10	f	f	12.25	b	a	14.30	16.12	18.25	22.25
					8.15	10.00	12.35	12.35	13.50	14.45	16.20		
3	6	▼ xRožňava, ref. kostol	6.13							14.47		18.30	22.30
5	5	Rožňava, gar. ČSAD	6.18		8.20	10.05	12.40	12.40	13.55	14.52	16.25	18.35	22.35
7	4	↓ xRožňava, odb. na žel. stan.	6.23		8.25				14.00	14.57	16.30		
7	3	prích. odch. **Rožňava,** žel. stan.					12.45	12.45			16.32		
							12.50	12.50			16.45		
7	4	▼ Rožňava, odb. na žel. stan.	6.23		8.25				14.00	15.02	16.50	18.35	22.35
9	2	Brzotín, p. ú.	6.29		8.30	10.15	12.55	12.55	14.05	15.07	16.55	18.40	22.40
12	1	prích. **Kružná**	6.38		8.35	10.25	13.05	13.05	14.15	15.12	17.05	18.50	22.50

Príchod vlakov do Rožňavy	od Košic	7.06	8.28	9.33R	13.01	15.45R	16.56	19.00	22.04	...	...	...	...	...	...	...	...	...	...
	od Plešivca	3.17	4.42	6.15R	7.10	11.03	12.25	14.05	17.01	19.06	19.54	20.19	22.07R	...	...	...	...	...	...
Odchod vlakov z Rožňavy	na Košice	3.20	4.53	6.17R	11.05	14.08	17.04	20.00	22.11	...	...	...	...	...	...	...	...	...	...
	na Plešivec	7.12	8.38	9.36R	13.08	14.12	15.51R	17.03	19.06	22.08	23.41	4.43	...	...	...	...	...	...	...

f — iba v pracovné dni v stredu a v sobotu pri 30 prac. dni

18211 Domica—Rožňava—Levoča

Obchodná výpravňa: Rožňava, nám., tel. 37 a Spišská Nová Ves, tel. 492

			km	T.č.	Dopravný závod 1803, Rožňava		3	7	4
			0	1	odch. **Domica,** (jaskyňa)	prích.		11.50	
			1	2	xRáz. na Kečovo (3)	18212		11.40	
			3	3	Dlhá Ves, V dubine			11.30	
			7	4	xArdovo, V dubine			11.20	
			11	5	Plešivec, ráz. na Šafarikovo			11.10	
			11	6	xPlešivec, MNV			11.05	
			11	7	prích. odch. **Plešivec,** žel. stan. 18212	odch. prích.		11.00 10.45	
			11	6	xPlešivec, MNV			10.40	
			15	8	Vidova			10.30	
			17	9	Gombasek, odb. k žel. stan. (97)			10.25	
			19	10	Slavec			10.20	
			21	11	Vyšný Hámor			10.15	
			25	12	Brzotín, potr. druž.	19210		10.05	
			27	13	prích. odch. Rožňava, odb. na žel. stan.	odch. prích.		10.00 9.50	
	5.25		29	14	Rožňava, gar. ČSAD				18.50
	7.28		31	15	prích. **Rožňava,** nám.	odch.		9.45	18.45
	5.14					prích.		9.45	18.43
	5.42		35	16	Nadabuta, ráz. (03)				18.36
	5.50		38	17	Betliar			9.40	18.29
	5.54		41	18	Poloma OÚNZ 15102, 18227, 18209			9.35	18.23
	6.03		44	19	Lesovňa, Huta			9.30	18.16
	6.17		50	20	Podsulová, ráz.			9.15	18.00
	6.24		52	21	Drevoskład „Hostinná"			9.10	17.49
	6.42		59	22	Lesovňa na Sulovej			8.55	17.28
	7.03		64	23	prích. odch. Hnilec, odb. k žel. stan. (01)	odch. prích.		8.45	17.12
	7.05		65	24	Hnilec, potr. druž.			8.43	16.59
	7.07		69	25	Cestný kilometer 29.6			8.40	16.56
	7.15		73	26	Hájovňa „Grajnár"			8.29	16.38
	7.30		78	27	Hnilčík, ráz.			8.20	16.24
	7.47		79	28	Cestný kilometer 37.2	19207		8.04	16.09
	7.52		81	29	Cesta ku „Gypsovňa"				16.06
	8.02		84	30	Novoveská Huta, potr. druž.			7.40	16.00
			86	31	Novoveská Huta, č. d.				15.48
			87	32	Osada Ferčakovce				
			88	33	Spišská Nová Ves, hosp. škola				
	8.24		89	34	prích. odch. **Spišská Nová Ves,** Gottw. nám. 5	prích.		7.25	15.40
	8.30					prích.		7.23	15.33
	8.35		91	35	prích. odch. Spišská Nová Ves, žel. stan.	prích.		7.21	15.30
			96	36	Harichovce MNV				
			98	37	Levočská Lúky, nár. škola				
			104	38	prích. **Levoča,** žel. stan.	odch.			

Príchod vlakov do Hnilca	od Margecan	...	...	...	...	...	...	...	...	...	...	...	...	...	...	...	...	...	...
	od Zvolena																		
Odchod vlakov z Hnilca	na Margecany	3.17	5.48	7.05	9.59	13.41	14.53	17.37	19.40	22.33	...	...	...	...	...	...	...	...	...
	na Zvolen	5.04	7.56	10.52	13.39	16.17	18.24	21.23	0.17	...	...	...	...	...	...	...	...	...	...

Sanitized Copy Approved for Release 2010/10/06 : CIA-RDP81-01043R001000070002-7

Sanitized Copy Approved for Release 2010/10/06 : CIA-RDP81-01043R001000070002-7

18212 Plešivec–Gemerská Hôrka–Domica

Obchodná výprava: Rožňava, námestie banikov 31, tel. 37

km	T.č.		Doplnkový závod 1804, m. zvlášť	1	3	5	7	9	11	13	15	17	19
0	1	odch.	**Plešivec**, žel. stan. 18206	...	c 4.00	5.50	...	9.26	12.00	14.15	16.35	...	...
0	2		Plešivec, rázc. na Sofiankovu	...	4.02	5.52	...	9.28	12.02	14.17	16.37	...	...
	3		Gemerská Horka, osada	...			...				15.43		
4	4	odch.	**Gemerská Horka**, potr. druž.	...			...				15.45		
11	3		Gemerská Horka, osada	...			...				15.55		
3	6	2	Plešivec, rázc. na Sofiankovu	...	4.00	5.29	...	9.25	12.00	14.31	16.05	...	...
7	8	5	xArdovo, V. Dúbrava	...	4.15	6.07	...	9.46	12.14	14.33	16.14	...	...
13	8	6	Dlhá Ves	...	4.27	6.17	...	9.57	12.26	14.42	16.30	...	...
13	10	7	xKečova, rázc. (3)	...	...	6.22	...	9.57	12.33	14.47	16.35	...	...
14	11	8	prích. **Domica** (nel. pod. Jaskyňa)	...	...	6.33	...	10.00	12.36	14.50	16.38	...	...

km	T.č.		Doplnkový závod 1804, m. zvlášť	1	3	5	7	9	11	13	15
0	8	odch.	**Domica,** jaskyňa 18306	...	...	6.35	...	10.09	14.55	18.20	21.05
1	7		xKečova, rázc. (3)	...	d	6.34	...	10.12	14.37	18.23	21.11
5	6		Dlhá Ves	...	3.20	6.47	...	10.17	14.36	18.29	21.15
7	5		xArdovo, V. Dúbrava	...	3.35	6.52	...	10.27	15.05	18.40	21.28
11	1		Plešivec, rázc. na Sofiankovu	...	3.47	7.03	...	10.39	15.17	18.51	21.40
13	3		Gemerská Horka, osada	...		5.33	...	7.05	13.45		21.45
14	4	odch.	**Gemerská Horka,** potr. druž.	...		5.33	...	7.10	13.50		21.50
	3		Gemerská Horka, osada	...		5.40	...	7.12	14.00		
	2		Plešivec, rázc. na Sofiankovu	...	3.47	5.48	...	7.22	14.10	18.51	
18	1	prích.	**Plešivec,** žel. stan. 18206	...	3.50	5.50	...	7.30	14.13	18.54	

x zast. premáva denne, okrem soboty

		1	3	5	7	9	11	13	15	17	19	21	23	25	27
Príchod vlakov do Plešivca	od Košíc	7.33	9.00	9.50	13.30	14.35	16.05	17.25	19.30	22.09	5.03	0.03	...	...	...
	od Fiľakova	5.32	8.48	11.34	13.27	14.01	16.27	19.23	21.28	21.36	...	2.24	1.06	...	...
	od Muráňa	5.50	7.30	8.39	13.35	15.25	16.08	19.26	22.44	0.23	...	...	...	...	...
	od Slavošovec	5.36	7.18	9.47	15.09	18.07	20.18	23.18	...	...	...	...	...	...	...
Odchod vlakov z Plešivca	na Košice	2.53	4.18	5.58	6.47	10.39	12.01	13.41	16.38	18.46	19.32	19.56	21.53	...	...
	na Fiľakovo	3.18	4.39	6.23	7.38	10.02	11.22	14.34	16.15	16.54	19.42	9.08	...	...	...
	na Muráň	4.20	6.02	7.43	10.10	12.07	17.32	21.00	22.54	...	...	...	...	...	...
	na Slavošovce	4.34	6.45	12.40	16.12	18.21	20.49	22.48	...	...	...	...	...	...	...

18213 Rožňava B.–Rožňava–Krásnohorská Dlhá Lúka

Obchodná výprava: Rožňava, tel. 206

1	3	5	7	9	11	13	15	17	19	21	km	T.č.		Dopravný závod 1803, Rožňava		2	4	6	8	10	12	14	16	18	20
x				a	b			a		p						x		a	b						
6.03	...	...	...	12.10	14.10	...	...	18.10	...	22.10	0	1	odch.	**Rožňava B.,** osada	prích.	6.00	...	...	12.05	13.50	...	...	18.05	...	p 22.03
6.07	...	...	...	12.13	14.14	...	...	18.13	...	22.12	1	2		Rožňava-mesto, žel. zast.	▲	6.57	...	...	12.02	13.47	...	...	18.02	...	22.00
				12.16	14.17			18.15		22.15	2	3		Rožňava, ref. kostol				...			...				
x	y	s	k	12.18	14.20	b	...	18.17	...				prích.					...			...				
	7.30	10.35	11.45	12.20	14.25	16.35	18.15	18.20	20.10		3	4	odch.	**Rožňava,** nám. banikov	odch.		x					b			
													odch.		prích.		7.25	8.40			15.58	17.48		19.46	
											4	5		Rožňava, Nová pošta											
6.20	7.35	10.35	11.45	12.30	14.30	16.35	18.20	18.25	20.15	22.20	4	6		Rožňava, velit. SNB											
											5	7		Rožňava, garáž CSAD		5.47	7.22	8.37	11.52	13.37	15.52	17.42	17.52	19.42	21.50
6.30	7.45	10.45	11.55	12.40	14.40	16.45	18.30	18.35	20.25	22.33	5	8		Rožňava, „Bak"											
6.32	7.47	10.47	11.57	12.42	14.42	16.47	18.32	18.37	20.27	22.35	7	9		Rožňava, odb. k žel. stan.		5.37	7.12	8.27	11.42	13.27	15.42	17.32	17.42	19.32	...
6.40	7.55	10.55	12.05	12.50	14.50	16.55	18.40	18.45	20.36	22.43	7	10		Jovice, rázc.		5.35	7.10	8.25	11.40	13.25	15.40	17.30	17.40	19.30	
6.45	8.00	11.00	12.10	12.55	14.55	17.00	18.45	19.50	20.40	22.48	10	11		Jovice, obec		5.23	6.58	8.13	11.28	13.13	15.28	17.18	17.28	19.19	
											12	12	prích.	**Krásnohorská Dlhá Lúka**	odch.	5.15	6.50	8.05	11.20	13.05	15.20	17.10	17.20	19.10	...

p zast premáva len podľa potreby GZE.

18215 Dobšiná–Biele Vody–Mlynky

Obchodná výprava: Dobšiná, námestie, tel. čís. 237

		1	3	5	7	9				km	T.č.		Dopravný závod 1803, Rožňava		2	4	6	8	10			
		x	a	b	a	b									x							
...	...	4.30	10.30	12.30	16.40	18.00	...	...	...	0	1	odch.	**Dobšiná,** nám.	prích.	7.33	13.30	15.20	19.25	23.13	...	...	...
...	...	4.32	10.33	12.32	16.43	18.02	...	...	...	0	2		Dobšiná „Tri ruže"		7.28	13.27	15.15	19.22	23.08	...	...	...
...	...	4.37	10.43	12.37	16.52	18.07	...	...	...	2	3		xVlčia dolina		7.23	13.18	15.10	19.13	23.03	...	...	...
...	...	4.44	10.50	12.44	17.00	18.14	...	...	...	4	4		xRoveň		7.18	13.10	15.05	19.05	23.58	...	...	...
...	...	5.00	11.17	13.09	17.27	18.30	...	...	...	11	5		Dobšinská Maša		6.56	12.43	14.43	18.38	22.38	...	...	...
...	...	5.03	11.20	13.03	17.30	18.33	...	...	...	12	6		Dobšinská Maša, rázc.		6.54	12.38	14.39	18.33	22.34	...	...	...
...	...	5.07	11.24	13.07	17.35	18.37	...	...	...	13	7		Dedinky, rázc.		6.51	12.35	14.36	18.30	22.31	...	...	...
...	...	5.12	11.28	13.12	17.38	18.42	...	...	...	14	8		Biele Vody		6.47	12.32	14.32	18.27	22.27	...	...	...
...	...	5.17	11.35	13.17	17.45	18.47	...	...	...	15	9		Biele Vody, sídlisko		6.42	12.25	14.27	18.20	22.22	...	...	...
...	...	5.23	11.38	13.23	17.48	18.53	...	...	...	16	9		Biele Vody		6.39	12.22	14.24	18.17	22.19	...	...	...
...	...	5.30	11.41	13.30	17.51	19.00	...	...	...	17	10		Prostredný Hámor		6.35	12.18	14.20	18.14	22.15	...	...	...
...	...	5.35	11.43	13.35	17.53	19.05	...	...	...	18	11		Mlynky, pražiareň		6.32	12.17	14.17	18.12	22.12	...	...	...
...	...	5.36	11.45	13.38	17.55	19.08	...	...	...	19	12	prích.	**Mlynky,** osada	odch.	6.30	12.15	14.15	18.10	22.10	...	...	...

Sanitized Copy Approved for Release 2010/10/06 : CIA-RDP81-01043R001000070002-7

18214 Dobšiná–Rejdová

Obchodná výpravňa: Dobšiná, námestie, tel. č. 237

km	T.č.		Dopr. závod 1803, Rožňava	1	3	5	7	9	11	13	15	17	19	21	23	25	27	29	31	33	35	37	39	41	43
						X	+	X	+	X	X	a	b	+	a	b						X	+	X	X
0	1	odch.	**Dobšiná, nám.**	...	...	5.55	6.35	7.10	8.00	8.45	10.00	10.50	11.50	12.15	12.20	13.10	...	...	15.30	16.00	X	18.30	21.25	20.00	22.00
0	2	▼	Dobšiná, Tri ruže 18281	...	...	|	|	|	8.02	|	|	10.52	11.52	|	12.22	13.15	...	...	|	|	16.08	18.32	21.27	20.02	22.02
0	3	prích.	Dobšiná, most u žel. stan.	...	...	5.59	|	7.14	|	|	|	10.55	|	|	|	13.18	...	...	15.35	|	16.10	|	|	|	|
0	4	prích.	**Dobšiná, žel. stan. 18220**	X	X	~	6.40	~	8.05	8.50	10.05	~	11.55	12.20	12.25	~	...	X	...	16.05	~	18.35	21.30	20.05	22.05
		odch.		4.10	4.50	~	...	~	8.20	...	...	~	12.00	...	12.30	~	...	14.00	...	...	~	18.37	21.35	20.00	22.10
0	3	odch.	Dobšiná, most u žel. stan	|	|	6.00	...	7.22	|	...	...	10.55	|	...	|	13.18	...	14.02	...	...	16.10	|	|	|	|
3	5	▼	Dobšiná, pila 18102	4.18	5.05	6.08	...	7.30	8.28	...	...	10.59	12.10	...	12.38	13.26	b	14.06	...	...	16.18	18.44	21.42	20.18	22.1[illegible]
6	6		Vyšná Slaná „Julius"	4.25	5.15	6.15	...	7.38	8.36	...	...	11.13	12.18	...	12.45	13.34	14.00	14.20	...	...	16.26	18.52	21.50	20.25	22.25
9	7		Vyšná Slaná, potr. druž.	4.33	...	6.23	...	7.42	8.44	...	...	11.16	12.26	...	12.53	13.42	14.05	14.28	...	...	16.34	19.00	21.58	20.33	22.33
12	8		xRejdová, most	4.36	...	6.30	...	7.46	8.49	...	...	11.19	12.30	...	13.01	...	...	14.34	...	...	16.42	19.08	22.02	20.41	22.41
12	9	▼	xRejdová, p. ú.	4.38	...	6.33	...	|	8.51	...	...	11.20	12.32	...	13.03	...	...	14.36	...	...	16.44	19.10	22.04	20.43	22.43
12	10	prích.	**Rejdová, potr. druž.**	4.40	...	6.35	...	7.47	8.53	...	...	11.23	12.35	...	13.05	...	...	14.40	...	...	16.46	19.12	22.06	20.45	22.45

km	T.č.		Dopr. závod 1803, Rožňava	2	4	6	8	10	12	14	16	18	20	22	24	26	28		30	32	34	36	38		
				X	X		+	X		X			a		X				X	X		X			
0	10	odch.	**Rejdová, potr. druž.**	4.15	4.45	...	5.48	6.45	...	7.55	...	...	11.05	...	13.20	...	...	...	15.10	16.55	...	19.15	21.10	...	
0	9	▼	xRejdová, p. ú.	4.18	4.50	...	5.49	6.47	...	7.56	...	...	11.07	...	13.22	...	...	...	15.12	16.56	...	19.17	21.12	...	
0	8		xRejdová, most	4.20	4.58	...	5.50	6.49	...	7.58	...	...	11.09	...	13.23	b	b	...	15.14	16.58	...	19.19	21.14	...	
3	7		Vyšná Slaná, potr. druž.	4.24	5.06	X	5.56	6.55	...	8.04	...	...	11.13	...	13.31	13.50	14.10	...	15.19	17.04	...	19.24	21.19	...	
6	6		Vyšná Slaná „Julius"	4.32	5.16	5.20	6.04	7.03	...	8.12	...	...	11.22	...	13.40	13.55	14.15	...	15.27	17.10	...	19.32	21.27	...	
9	5		Dobšiná, pila 18102	4.40	5.21	|	6.12	7.11	...	8.20	...	...	11.30	...	13.46	...	14.23	...	15.35	17.17	...	19.40	21.35	...	
12	3	▼	Dobšiná, most u žel. stan	|	5.27	5.38	|	7.18	...	8.28	...	...	|	...	13.52	...	14.30	...	|	|	...	|	|	...	
12	4	prích.	**Dobšiná, žel. stan. 18220**	4.50	~	5.42	6.20	~	+	~	a	X	11.35	+	13.53	...	~	...	15.43	17.24	...	~	21.43	...	
		odch.		4.52	~	5.45	6.25	~	7.50	~	10.35	11.35	11.40	13.25	...	...	~	...	15.45	17.30	18.20	~	21.45	...	
12	3	odch.	Dobšiná, most u žel. stan	|	5.27	5.46	|	7.18	|	8.29	|	|	|	|	...	...	14.30	...	|	|	|	|	|	...	
12	2	▼	Dobšiná, Tri ruže	4.53	|	5.47	|	7.20	7.53	8.30	10.38	11.38	11.51	13.28	...	...	14.32	...	15.48	17.33	18.22	19.53	21.48	...	
12	1	prích.	**Dobšiná, nám.**	4.55	5.30	5.50	6.30	7.23	7.55	8.33	10.40	11.40	11.53	13.30	...	...	14.34	...	15.50	17.35	18.25	19.55	21.50	...	

Príchod vlakov do Dobšinej	5.52	8.18	13.34	15.49	16.17	20.08	21.30	23.19	...	...	...	...	...
Odchod vlakov z Dobšinej	3.38	5.03	6.45	12.45	14.19	16.45	20.37	22.28	...	...	...	...	...

18218 Jelšava–Kopráš

Obchodná výpravňa: Jelšava, tel. 42

1	3		5	7	9	11	13	15	km	T.č.		Dopravný závod 1803, Rožňava			2	4	6	8	10	12	14	16	
X	X					f	X								X	X	X			X	f		
5.15	7.00	...	...	...	...	17.00	18.40	...	0	1	odch.	**Jelšava,** žel. stan.	prích.	...	5.00	6.50	8.33	...	...	16.28	18.35	...	...
|	|	...	...	...	...	|	|	...	0	2	▼	Jelšava, odb. k žel. stan.	▲	...	|	|	|	...	...	|	|	...	...
5.19	7.03	...	X	X	X	17.03	18.42	p	0	3	prích.	**Jelšava, nám.**	odch.	...	4.57	6.47	8.30	X	X	16.25	18.32	p	...
5.20	7.06	...	11.36	13.05	15.15	17.06	18.50	22.30			odch.		prích.	...	4.55	6.40	8.28	12.43	14.30	16.21	18.32	22.22	...
5.25	7.11	...	11.41	13.10	15.20	17.11	18.55	22.35	2	4	▼	Teplá Voda	▲	...	4.49	6.35	8.24	12.38	14.26	16.18	18.30	22.20	...
~	~	...	~	13.15	~	~	~	~	0	5		Lubeník, škola		...	~	~	8.20	~	~	~	~	~	...
~	~	...	~	13.17	~	~	~	~	0	6		Lubeník, kaštieľ		...	~	~	8.18	~	~	~	~	~	...
~	~	...	~	13.20	~	~	~	~	0	7		Lubeník, odb. na Turčok		...	~	~	8.16	~	~	~	~	~	...
~	~	...	~	13.25	~	~	~	~	0	8		Lubeník, MHB		...	~	~	8.14	~	~	~	~	~	...
5.30	7.12	...	11.44	13.38	15.23	17.14	19.07	22.40	3	4		Teplá Voda, rázc.		...	4.46	6.32	7.55	12.35	14.23	16.15	18.27	22.17	...
5.40	7.22	...	11.54	13.48	15.33	17.24	19.20	22.47	7	9	▼	Mlišany		...	4.36	6.20	7.47	12.25	14.13	16.04	18.2[illegible]	22.10	...
5.50	7.30	...	12.02	13.56	15.41	17.32	19.30	22.55	10	10	prích.	**Kopráš**	odch.	...	4.25	6.10	7.38	12.15	14.05	15.55	18.10	22.00	...

p spoj premáva len podľa potreby závodu   f spoj premáva len v stredu

18216 Karafová–Muránska Zdychava–Revúca–Turčok

Obchodná výpravňa: Revúca, žel. stan., tel. 28

	1	3	5	7	9	11	13	15	17	km	T.č.		Dopravný závod 1803, Rožňava			2	4	6	8	10	12	14	16	
																X		k	a	b				
	...	7.2[illegible]	...	...	12.40	14.10	16.10	...	...	0	1	odch.	**Karafová**	prích.	...	7.17	...	12.35	13.56	15.56	...	...	...	...
	...	7.2[illegible]	...	...	12.48	14.19	16.1[illegible]	...	...	3	2	▼	Uhlisko	▲	...	7.09	...	12.27	13.48	15.48	...	...	...	...
	...	7.32	...	...	12.52	14.22	16.22	...	...	4	3		Muránska Huta, rázc.		...	7.05	...	12.23	13.44	15.44	...	...	...	...
	...	7.3[illegible]	...	...	12.55	14.25	16.25	...	...	5	4	▼	Hlboká		...	7.02	...	12.20	13.41	15.41	...	...	...	...
	...	7.38	+	a	12.58	14.28	16.28	b	a	6	5	prích.	**Muránska Zdychava**	odch.	...	7.57	a	12.15	13.36	15.36	b	a	a	...
...	4.3[illegible]	7.40	9.00	10.35	13.00	14.30	16.30	19.30	19.40			odch.		prích.	...	6.55	10.27	12.02	13.33	15.33	19.20	19.33	23.09	...
...	4.3[illegible]	7.45	9.10	10.45	13.10	14.40	16.40	19.40	19.50	10	6	▼	Revúčka	▲	...	6.43	10.17	11.52	13.24	15.24	19.10	19.24	22.50	...
...	4.40	7.50	9.18	10.54	13.1[illegible]	14.48	16.45	19.49	19.53	13	7	prích.	Revúca, nám.	odch.	...	6.35	10.08	11.43	13.15	15.15	19.00	19.15	22.43	...
...	4.53	7.5[illegible]	9.20	10.56	13.20	14.50	16.50	19.50	20.00			odch.		prích.	...	6.33	10.05	11.40	13.10	15.10	18.50	19.10	22.42	...
...	4.56	7.55	9.25	10.57	13.25	14.51	16.51	19.51	20.02	13	8		Revúca, žel. stan.		...	6.31	10.00	11.35	13.07	15.07	18.45	19.07	22.40	...
...	5.00	...	...	11.00	13.28	14.54	...	19.54	...	13	9		Revúca, predmestie		...	6.29	...	...	13.05	15.05	...	19.05	22.32	...
...	5.10	...	...	11.0[illegible]	13.37	15.05	...	20.05	...	16	10		Mokrá Lúka		...	6.24	...	...	12.57	14.57	...	18.57	22.28	...
...	5.1[illegible]	...	...	11.16	13.44	15.1[illegible]	...	20.13	...	18	11		Revúcka Lehota		...	6.19	...	...	12.51	14.51	...	18.51	22.25	...
...	5.1[illegible]	...	...	11.2[illegible]	13.48	15.17	...	20.17	...	20	12		Lubeník, odb. na Turčok		...	6.14	...	...	12.46	14.46	...	18.46	22.20	...
...	5.2[illegible]	...	...	11.27	13.5[illegible]	15.1[illegible]	...	20.19	...	22	13	▼	Lubeník, MHB		...	6.11	...	...	12.41	14.41	...	18.41	22.15	...
...	5.2[illegible]	...	...	11.27	13.5[illegible]	15.24	...	~	...	22	14	prích.	**Lubeník, Studerá**	odch.	...	~	...	...	12.35	14.35	...	18.35	22.12	...
...	5.3[illegible]	...	...	11.30	13.58	15.27	...	~	...			odch.		prích.	...	~	...	...	12.30	14.30	...	18.30	22.10	...
...	5.31	...	...	11.32	14.00	15.30	...	20.20	...	23	13	▼	Lubeník, MHB	▲	...	6.10	...	...	12.25	14.25	...	18.25	22.05	...
...	5.39	...	...	11.39	14.05	15.37	...	20.28	...	26	15		Hlinka, kopec		...	5.58	...	...	|	|	...	|	21.55	...
...	5.4[illegible]	...	...	11.45	14.09	15.43	...	20.34	...	28	16	prích.	**Turčok**	odch.	...	5.50	...	...	12.10	14.10	...	18.10	21.45	...

Príchod vlakov do Revúcej od Plešivca	5.40	7.2[illegible]	9.13	11.25	12.32	14.14	14.51	18.57	22.18	0.14	...	...	...	...	...	...	...	...	...	...
Odchod vlakov z Revúcej na Plešivec	4.30	5.4[illegible]	7.24	10.41	12.25	14.10	15.06	18.14	21.11	23.10	...	...	...	...	...	...	...	...	...	...

k spoj premáva denne, okrem soboty

18219 Teplá Voda–Jelšava–Rákos–Kameňany

Obchodná výpravňa: Jelšava, telefon 42

	1	3	5	7	9	11		13		km	T.č.		Dopravný závod 1803, Rožňava				2	4	6	8	10	12		
	X	X	a	X	c	X		+									X		X	a	X	c		
...	5.08	...	...	...	...	...	...	...	...	0	1	odch.	**Teplá Voda**	prích.	...	...	5.00	...	...	...	...	...	...	...
...	5.14	...	...	...	...	...	...	...	...	2	2	prích.	**Jelšava, nám.**	odch.	...	...	4.55	...	...	...	...	...	...	...
...	5.16	7.10	13.10	14.33	14.50	18.20	...	21.30	...			odch.		prích.	...	...	4.50	7.00	9.10	15.30	16.35	17.40	...	...
...	|	|	|	|	|	|	...	21.33	...	2	3	prích.	Jelšava, odb. k žel. stan.	odch.	...	...	|	|	|	|	|	|	...	...
...	5.18	~	13.13	~	14.53	18.23	...	~	...	2	4		Jelšava, žel. stan.		...	...	~	6.55	~	~	16.30	17.35	...	...
...	|	|	13.14	|	14.35	18.40	...	21.35	...	2	3	odch.	Jelšava, odb. k žel. stan.	prích.	...	...	4.45	|	|	15.25	|	|	...	...
...	5.38	7.24	13.30	14.47	15.06	18.51	...	21.45	...	6	5	▼	xJRD, výkrmňa	▲	...	...	4.37	6.45	9.08	15.10	16.16	17.20	...	...
...	5.44	7.35	13.41	14.58	15.17	19.02	...	21.55	...	10	6		Nandráž		...	...	4.27	6.35	8.58	15.00	16.06	17.10	...	...
...	5.53	7.42	13.48	15.05	15.24	19.08	...	22.00	...	12	7		xNandráž, osada		...	...	4.23	6.30	8.53	14.55	16.01	17.05	...	...
...	5.56	7.50	13.56	15.13	15.32	19.16	...	22.28	...	15	8		Rákoš, potr. druž. 16381, 18220		...	...	4.15	6.23	8.45	14.48	15.53	16.58	...	...
...	6.00	7.58	13.58	15.15	15.34	19.18	...	22.30	...	15	9		xRákoš, majer		...	...	4.12	6.21	8.42	14.44	15.50	16.54	...	...
...	|	8.04	14.08	15.18	15.36	19.20	...	22.38	...	17	10	▼	xVálcový mlyn		...	...	4.10	6.18	8.40	14.38	15.45	16.48	...	...
...	6.05	8.20	14.10	15.28	15.46	19.36	...	22.40	...	21	11	prích.	**Kameňany 16381**	odch.	...	...	4.00	6.10	8.30	14.30	15.35	16.40	...	...

Sanitized Copy Approved for Release 2010/10/06 : CIA-RDP81-01043R001000070002-7
Sanitized Copy Approved for Release 2010/10/06 : CIA-RDP81-01043R001000070002-7

Sanitized Copy Approved for Release 2010/10/06 : CIA-RDP81-01043R001000070002-7

18217 Lubeník–Jelšava–Šivetice–Držkovce

Obchodná výpravňa: Jelšava, telefón 42

1	3	5	7	9	11	km	T.č.		Dopravný závod 1803, Rožňava		2	4	6	8
x				a	x						x		a b	
6.07	...	...	...	12.25	14.25	0	1	odch.	**Lubeník,** MHB 18216 18103	prích.	5.50	...	11.48 13.45	...
6.12	...	...	...	12.32	14.32	0	2	↓	Lubeník, odb. na Turčok	↑	5.45	...	11.42 13.37	...
6.19	...	...	...	12.34	14.34	0	3		Lubeník, kaštieľ		5.39	...	11.40 13.35	...
6.17	...	...	...	12.30	14.36	0	4		Lubeník, škola		|	...	| 13.33	...
6.15	...	...	...	12.39	14.39	6	5		Teplá Voda		5.32	...	11.35 13.30	...
6.27	c	c	x	12.45	14.45			prích.		odch.	5.26	c	11.30 13.25	...
...	7.05	10.00	11.40	13.10	14.46	8	6	odch.	**Jelšava,** nám.	prích.	5.25	8.15	11.25 13.08	...
...	|	|	|	13.12	14.47	8	7	prích.	Jelšava, odb. k žel. stan.	odch.	5.16	|	| 13.05	...
...	...	...	...	|	|	8	8		**Jelšava,** žel. stan.		|	8.13	| |	...
...	...	...	...		14.45	8	7	odch.	Jelšava, odb. k žel. stan.	prích.	5.15	|	| 13.03	...
...	7.17	10.03	11.55	13.25	15.00	13	9	↓	Jelšavská Teplica	↑	5.05	8.00	11.12 12.53	...
...	7.19	10.13	11.57	13.27	15.02	14	10		xJelšavská Teplica, žel. zast.		4.57	7.57	11.10 12.51	...
...	7.23	10.15	11.02	13.35	15.10	16	11		Šivetice		4.55	7.51	11.05 12.45	...
...	7.35	10.35	12.17	13.50	15.25	22	12		Licince		4.48	7.40	10.50 12.30	...
...	...	...	...	14.00	15.35	25	13		xLicince, Dolinka		4.35	...	... ...	...
...	...	...	...	14.10	15.45	29	14	prích.	Šankovce	odch.	4.25	...	... ...	...
...	...	...	...	14.15	15.50	31	15		**Hrkáč** 16380, 16381		4.20	...	... ...	...
...	...	...	...	14.20	15.55	24	16	odch.	Šankovce	prích.	4.15	...	... ...	...
...	...	...	...	|	|	36	16	↓	Strelnica, kúpele	↑	|	...	...
...	...	...	...	14.30	16.05	37	17		Strelnica nám.		4.10	...	... ...	...
...	...	...	...	14.40	16.15	41	18	prích.	**Držkovce**	odch.	4.00	...	... ...	...
Príchod vlakov do Jelšavy od Plešivca						5.05	6.47		8.40 10.52 12.00 12.56 14.13 18.17 21.46 23.43		...	...	... ...	...
Odchod vlakov z Jelšavy na Plešivec						5.08	6.49		7.56 12.54 14.42 15.32 18.44 22.01 23.41		...	...	... ...	...

x Iba Rožňava

18220 Jelšava–Nandráž–Sirk

Obchodná výpravňa: Jelšava, telefón 42

1	3	5		km	T.č.		Dopravný závod 1803, Rožňava		2	4	6	
x	a	x							x	a	x	
4.40	10.50	12.50	...	0	1	odch.	**Jelšava,** nám.	prích.	7.15	13.05	15.05	...
4.45	10.53	12.53	...	0	2	↓	Jelšava, žel. stan.	↑	7.07	13.00	15.00	...
4.50	11.02	13.03	...	4	3		xJRD, výkrmňa		6.58	12.51	14.51	...
5.00	11.13	13.13	...			prích.		odch.	6.50	12.41	14.41	...
5.0	11.14	13.14	...	8	4	odch.	**Nandráž**	prích.	6.45	12.40	14.40	...
5.0	11.1	13.19	...	10	5	↓	xNandráž, eseda	↑	6.40	12.36	14.36	...
5.1	11.27	13.27	...	13	6		Rákoš 16381, 18219		6.32	12.28	14.28	...
5.21	11.32	13.32	...	15	7		Rákoš, baňa		6.26	12.23	14.23	...
5.26	11.37	13.37	...	17	8		xČerveňany, rázc. 18215		6.20	12.18	14.16	...
5.3	11.42	13.42	...	19	9		xSirk, pražiareň		6.15	12.13	14.13	...
5.40	11.45	13.45	...	20	10	prích.	**Sirk, MNV**	odch.	6.10	12.10	14.10	...
Príchod vlakov do Jelšavy z Plešivca				5.05	6.47		8.40 10.52 12.00 12.56 14.13 18.17 21.46 23.43		...	...	...	...
Odchod vlakov z Jelšavy na Plešivec				5.08	6.49		7.56 12.54 14.42 15.32 18.44 22.01 23.41		...	...	...	...

18221 Lubeník–Mikolčany–Licince–Plešivec–Gemerská Panica

Obchodná výpravňa: Jelšava, tel. 42

1	3	5	7	9	11	km	T.č.		Dopravný závod 1803, Rožňava		2	4	6	8	10	12
x				a	b						x		a b	a b		
6.10	...	12.10	14.10	18.12	22.10	0	1	odch.	**Lubeník,** MHB	prích.	5.47	...	11.47	13.47	17.36	17.36
6.15	...	12.15	14.15	18.15	22.15	0	2	↓	Lubeník, rázc. na Turčok	↑	5.44	...	11.44	13.44	17.34	17.34
6.17	...	12.17	14.17	18.17	22.17	0	3		Lubeník, kaštieľ		5.42	...	11.42	13.42	17.32	17.32
6.20	...	12.20	14.20	18.20	22.20	0	4		Lubeník, škola		5.40	...	11.40	13.40	17.30	17.30
6.27	...	12.27	14.27	18.27	22.27	3	5		Teplá Voda, rázc.		5.37	...	11.37	13.37	17.26	17.26
6.30	...	12.30	14.30	|	|	7	6		Mníšany		|	...	11.30	13.30	|	|
6.40	...	12.40	14.40	18.32	22.30	10	7	↓	Teplá Voda	↑	5.36	...	11.20	13.23	17.23	17.23
6.50	b	12.50	14.50	18.34	22.34			prích.		odch.	5.30	b	11.17	13.20	17.20	17.20
6.54	10.34	12.54	14.54	18.54	22.54	15	8	odch.	**Jelšava,** nám.	prích.	5.26	9.57	11.10	13.19	17.19	17.19
7.04	10.44	13.04	15.04	19.04	23.04	24	9	↓	Jelšavská Teplica	↑	5.16	9.47	11.00	13.09	17.09	17.09
7.10	10.50	13.10	15.10	19.10	23.10	26	10		Gemerský Milhof		5.10	9.41	11.07	13.07	17.07	17.07
7.20	|	|	|	|	|	29	11		Mikolčany		|	|	|	|	|	|
7.23	|	|	|	|	|	30	12		Navočany, rázc.		|	|	|	|	|	|
7.30	11.00	13.20	15.20	19.20	23.20	33	13		Hucín		5.03	9.38	11.03	13.03	17.03	17.03
7.35	11.05	13.25	15.25	19.25	23.25	35	14		Licince, rázc.		4.58	9.33	10.58	12.58	16.58	16.58
7.37	|	|	|	|	|	36	15		Licince, MNV		|	|	|	|	|	|
7.42	11.06	13.32	15.32	19.32	23.32	37	16		Licince, rázc.		4.57	9.32	10.57	12.57	16.57	16.57
8.02	11.26	13.40	15.40	19.40	23.40	43	17		Gemerská Horka, Jednota		4.37	9.12	10.37	12.37	16.37	16.37
8.07	11.27	13.45	15.45	19.45	23.45	45	18		Plešivec, rázc. na Domicu		4.32	9.07	10.32	12.32	16.32	16.32
8.17	11.37	13.51	15.51	19.51	23.51	49	19		Bohuňovo		4.22	8.57	10.22	12.22	16.22	16.22
8.24	11.44	13.57	15.57	19.57	23.57	52	20		Coltovo		4.15	8.50	10.15	12.15	16.15	16.15
8.35	11.50	14.00	16.00	20.00	24.00	55	21	prích.	**Gemerská Panica,** MNV	odch.	4.10	8.45	10.10	12.10	16.10	16.10

Sanitized Copy Approved for Release 2010/10/06 : CIA-RDP81-01043R001000070002-7

18230 Levoča–Spiš. Štvrtok–Machalovce–Kežmarok

Obchodná výpravňa Levoča nám. tel. č. 2[illegible] a Kežmarok, ul. SA 4, tel. 37a

1	3	5	7	9	11	13	15	17	19	km	T.č.	Dopravný závod 1808 Levoča	2	4	6	26	10	12	14	16	18	20
X			X	•		X			b				X	X		•	X		X			h
[illegible]	...	6.00	10.05	10.50	12.20	14.15	16.30	18.55	22.10	0	1	odch. **Levoča,** žel. stan. (prích.)	5.40	7.40	9.44	11.55	13.48	16.00	18.48	20.17	20.43	23.20
4.16		6.01	10.07	10.51	12.21	14.16	16.31	18.56	22.11	0	2	Levoča, garáž ČSAD (1)	5.37	7.37	9.40	11.48	13.44	15.57	18.44	20.14	20.40	|
4.26		6.11	10.16	11.01	12.31	14.26	16.41	19.06	22.21	4	3	Odb. na Kurimany (3)	5.27	7.27	9.29	11.41	13.34	15.47	18.24	20.03	20.29	|
4.31		6.16	10.21	11.06	12.37	14.31	16.47	19.11	22.26	6	4	Odb. na Dlhé Stráže (0.5)	5.22	7.22	9.24	11.34	13.29	15.42	18.26	19.58	20.24	|
4.41		6.26	10.30	11.15	12.47	14.40	16.57	19.13	22.35	9	5	Dravce, kostol 18237	5.14	7.13	9.15	11.31	13.20	15.33	18.19	19.49	20.15	|
4.50	5.02	6.45	10.39	11.24	12.55	14.46	17.05	19.30	22.44	12	6	prích. **Spišský Štvrtok,** o. u. (odch.)	5.06	7.04	9.06	11.25	13.10	15.24	18.09	19.40	20.06	22.50
4.51		[illegible]	10.40		12.57	14.50	17.07	...	...			odch. (prích.)		7.03	9.05		13.08	15.23	18.07		20.05	...
4.55		[illegible]	10.55		13.02	14.55	17.12			14	7	prích. **Machalovce,** č. d. 22 (odch.)		6.57	9.00		13.01	15.17	18.01		19.59	
4.56	...	5.52	10.56		13.03	14.56	17.13	...				odch. (prích.)	...	6.57	9.00		13.01	15.17	18.01		19.59	
5.05		7.05	11.05		13.12	15.05	17.22			17	8	Abrahámovce-Pikovce 18267		6.48	8.51		12.52	15.08	17.52		19.50	
5.10		7.09	11.10		13.23	15.11	17.37			19	9	Vlková 18287		6.43	8.42		12.46	15.03	17.46		19.45	
5.13		7.17	11.13		13.25	15.14	17.33			20	10	Odb. na osadu Levkovce (1)		6.38	8.38		12.43	14.58	17.42		19.42	
5.23		7.20	11.22	...	13.35	15.23	17.43			23	11	Vrbov, kostol 18287		6.29	8.29		12.34	14.49	17.33		19.33	
5.28		7.24	11.27		13.40	15.28	17.49			25	12	Odb. na Tvarožnú (4) 18287		6.22	8.23		12.28	14.42	17.27		19.27	
5.34		7.30	11.32		13.45	15.34	17.56			27	13	Ľubica, čitáreň		6.17	8.18		12.23	14.37	17.22		19.22	
5.36		7.32	11.34		13.48	15.36	17.59			29	14	Ľubica, Kežmarská ul. 244		6.15	8.15		12.20	14.35	17.20		19.20	
5.41		7.37	11.39		13.54	15.40	18.05			30	15	prích. **Kežmarok,** stanovište ČSAD (odch.)		6.10	8.10		12.15	14.30	17.15		19.15	

spoje 13 a 1[illegible] premávajú len každý nepárny týždeň

18231 Levoča–Kurimany

Obchodná výpravňa: Levoča, žel. stan., tel. č. 220

km	T.č.	Dopravný závod 1808, Levoča	2	4	6	8	10	12	14	16	18
				X	X	X	X	X	K	X	X
0	1	odch. **Levoča,** radnica	...	5.55	7.32	8.03	10.05	12.30	14.17	15.40	18.42
0	2	Levoča, ONV	...	5.57	7.34	8.05	10.07	12.32	14.19	15.42	18.44
0	3	Levoča, Košická brána	...	5.59	7.36	8.07	10.09	12.34	14.21	15.44	18.46
0	4	Levoča, nemocnica	...	6.01	7.38	8.09	10.11	12.36	14.23	15.46	18.48
0	5	Levoča, „Falx"	X	6.03	7.39	8.11	10.13	12.38	14.25	15.48	18.50
0	6	Levoča, žel. stan.	4.50	6.05	7.40	8.14	|	12.40	14.27	15.50	18.52
0	7	Levoča, garáž ČSAD	5.00	6.10	...	...	10.15	...	14.29	...	18.54
4	8	Kurimany, rázc.	5.10	6.20	...	...	...	...	14.39	...	19.04
7	9	prích. **Kurimany,** obec	...	6.30	...	...	...	...	14.49	...	19.08

a späť

km	T.č.	Dopravný závod 1808, Levoča	1	3	5	7	9	11	13	15	17	19
			X	X		X	X	X		X	X	X
0	9	odch. **Kurimany,** obec	5.20	7.00	...	...	...	...	15.05	...	...	19.10
3	8	Kurimany, rázc.	5.30	7.10	...	...	...	...	15.15	...	...	19.20
7	7	Levoča, garáž ČSAD	5.40	7.20	X	...	...	...	15.25	...	...	19.30
7	6	Levoča, žel. stan.	|	|	7.40	9.50	12.03	13.50	15.22	17.01	18.30	19.32
7	5	Levoča, „Falx"	5.42	7.22	7.42	9.52	12.05	13.52	15.27	17.03	18.32	19.34
7	4	Levoča, nemocnica	5.44	7.24	7.44	9.54	12.07	13.54	15.29	17.05	18.34	19.36
7	3	Levoča, Košická brána	5.46	7.26	7.46	9.56	12.09	13.56	15.31	17.07	18.36	19.38
7	2	Levoča, ONV	5.48	7.28	7.48	9.58	12.11	13.58	15.33	17.09	18.38	19.40
7	1	prích. **Levoča,** radnica	5.50	7.30	7.50	10.00	12.13	14.00	15.35	17.11	18.40	19.42

Príchody vlakov do Levoče	2.33	4.32	5.50	9.47	12.04	13.49	15.20	19.12	22.20	...
Odchody vlakov z Levoče	0.14	3.15	4.41	6.09	7.54	12.16	13.58	15.30	...	...

18232 Levoča–Levočské kúpele–Podharby

Obchodná výpravňa: Levoča, žel. stan., tel. 220

1	3	5	7	9	11	km	T.č.	Dopravný závod 1808 Levoča	2	4	6	8	10	12
X	+	X	+	X	X				X	+	X	+	X	X
6.06	6.50	10.50	11.45	14.20	16.00	0	1	odch. **Levoča,** žel. stan. (prích.)	7.30	8.03	12.07	12.48	15.32	17.22
6.07	6.51	10.51	11.46	14.21	16.01	0	2	Levoča, garáž ČSAD	7.28	8.01	12.03	12.46	15.30	17.18
6.09	6.53	10.53	11.48	14.23	16.04	0	3	Levoča, okr. súd	7.26	7.59	11.59	12.45	15.28	17.16
6.12	6.58	10.58	11.57	14.26	16.13	3	4	Levoča, píla	7.22	7.55	11.55	12.40	15.20	17.06
6.16	7.05	11.05	12.02	14.34	16.19	5	5	Vila „Kováč"	7.16	7.46	11.46	12.35	15.15	17.00
6.22	7.11	11.11	12.07	14.40	16.25	7	6	Levočské kúpele	7.10	7.40	11.40	12.30	15.10	16.55
6.27	7.16	11.16	12.12	14.45	16.30	9	7	Levočská Dolina, osada	7.05	7.35	11.35	12.25	15.05	16.50
6.32	7.22	11.25	12.17	14.51	16.36	11	8	prích. **Podharby** (odch.)	7.00	7.30	11.30	12.20	15.00	16.45

Príchody vlakov do Levoče	7.33	4.32	5.50	7.35	9.47	12.04	13.49	15.20	16.59	19.12	22.20
Odchody vlakov z Levoče	0.14	3.15	4.41	6.08	7.54	10.06	12.16	13.58	15.30	17.10	20.15

18236 Levoča–Spišské Podhradie–Harakovce–Poľanovce

Obchodná výpravňa Levoča, žel. stan., telefon č. 220

1	3	5	7	9	11	13	15	17	km	T.č.	Dopravný závod 1808 Levoča	2	4	6	8	10	12	14	16	18
	X		•	X		X		b						X	X	•	X			b
...	5.10	...	10.00	10.30	...	14.10	...	22.20	0	1	odch. **Levoča,** žel. stan. (prích.)	...	...	6.50	8.19	11.40	13.42	...	...	22.04
...	5.11	...	10.01	10.31	...	14.11	...	22.21	0	2	xLevoča, garáž ČSAD	...	...	6.45	8.17	11.38	13.40	...	...	22.02
...	5.14	...	10.04	10.34	...	14.18	...	22.24	0	3	Levoča, okr. súd	...	...	6.43	8.15	11.34	13.36	...	...	22.00
...	5.33	...	10.19	10.49	|	14.30	...	22.43	7	4	Spišský Hrhov, p. u.	...	...	6.23	7.51	11.16	13.20	...	|	21.43
...	5.38	...	10.25	11.00	13.39	14.36	...	22.48	9	5	Klčov, potr. druž.	...	...	6.20	7.48	11.15	13.14	...	19.12	21.38
...	5.41	...	10.29	11.04	13.42	14.40	...	22.51	10	6	Nemešany	...	...	6.17	7.45	11.12	13.08	...	19.09	21.35
...	5.50	...	10.38	11.13	13.50	14.49	...	23.00	13	7	Rázc. na kúpele „Sivá Brada"	...	...	6.07	7.35	11.02	13.00	...	19.00	21.26
...	5.53	...	10.43	11.17	...	14.54	...	23.05	15	8	Spišská Kapitula	...	...	6.03	7.31	10.58	12.54	...	...	21.21
...	5.55	...	10.46	11.20	...	14.57	...	23.08	16	9	Spišské Podhradie, nám.	...	...	6.00	7.28	10.55	12.50	...	...	21.18
d	...		...	,	...	14.59	X	}	16	10	prích. **Spišské Podhradie,** žel. st. (odch.)	d		...	...	...		X	...	21.15
4.05	...	X	...	,	...	15.05	16.45	}			odch. (prích.)	3.55	X	...	...	...	(	15.58	...	21.10
4.08	...	6.35	...	11.25	...	15.07	16.48	23.10	16	9	Spišské Podhradie, nám.	3.53	5.55	...	7.26	...	12.44	15.56	...	21.08
4.15	...	6.42	...	11.29	...	15.11	16.53	23.15	18	11	Odb. na Studenec (0.5)	3.48	5.52	...	7.21	...	12.40	15.52	...	21.03
4.16	...	6.44	...	11.33	...	15.14	16.55	23.18	19	12	Odb. na Hodkovce (2)	3.46	5.49	...	7.19	...	12.36	15.50	...	20.59
4.20	...	6.48	...	11.42	...	15.20	17.00	23.23	21	13	Samota „Počkaj"	3.41	5.43	...	7.17	...	12.30	15.45	...	20.54
4.23	...	6.52	...	11.51	...	15.22	17.02	23.26	22	14	Beharovce, rázc.	3.38	5.41	...	7.16	...	12.29	15.43	...	20.51
4.26	...	6.56	...	11.55	...	15.27	17.07	23.31	24	15	Korytné	3.35	5.35	...	7.14	...	12.24	15.39	...	20.46
4.33	...	7.03	...	12.00	...	15.29	17.12	23.36	26	16	prích. **Poľanovce** (odch.)	3.30	5.30	...	7.10	...	12.20	15.35	...	20.40

18235, 15237

Príchody vlakov do Sp. Podhradia	7.16	...	9.43	14.21	17.01	18.31	19.41	23.01
Odchody vlakov zo Sp. Podhradia	4.30	5.17	7.25	12.56	15.25	17.20	18.41	21.05

spoje č. 13 a 14 premávajú len každý párny týždeň

Sanitized Copy Approved for Release 2010/10/06 : CIA-RDP81-01043R001000070002-7

Sanitized Copy Approved for Release 2010/10/06 : CIA-RDP81-01043R001000070002-7

18233 Levoča–Torysky

Obchodná výpravňa: Levoča, žel. stan., tel. 220

	1	3	5	7	9	11	13	15	17	km	T.č.		Dopravný závod 1808, Levoča			2	4	6	8	10	12	14	16	
	X		X		X	X	X	+	X							X		X		X	X		X	
	4.10	6.20	7.02	10.00	12.30	14.10	16.20	17.00	19.30	0	1	odch.	**Torysky**, č. d.	prích.	...	6.55	9.40	12.07	13.47	16.01	18.26	20.26	23.33	
	4.20	6.29	7.12	10.10	12.40	14.20	16.30	17.10	19.40	4	2	prích.	**Nižné Repáše**, okrej	odch	...	6.50	9.30	11.57	13.37	15.51	18.16	20.16	23.23	...
	4.23	6.30	7.15	10.12	12.42	14.22	16.32	17.12	19.42			odch		prích.	...	6.47	9.26	11.55	13.35	15.50	18.14	20.14	23.21	...
...	4.28	6.41	7.23	10.20	12.50	14.30	16.40	17.20	19.50	6	3	↓	Vyšné Repáše, potr. druž.	↑	...	6.36	9.20	11.47	13.27	15.41	18.06	20.06	23.13	...
...	4.35	6.51	7.33	10.28	12.58	14.38	16.48	17.28	19.58	7	4		Na Zákrutoch		...	6.29	9.11	11.40	13.18	15.32	17.57	19.57	23.04	...
...	4.45	7.01	7.43	10.38	13.08	14.46	16.58	17.38	20.08	9	5		Ulozský kopec		...	6.19	9.00	11.29	13.07	15.23	17.48	19.48	22.55	...
...	4.55	7.10	7.50	10.49	13.19	15.06	17.06	17.49	20.16	11	6		Uloža		...	6.13	8.53	11.22	13.00	15.13	17.40	19.40	22.47	...
...	5.26	7.38	8.18	11.21	13.50	15.30	17.36	18.21	20.47	20	7		Levoča, okr. súd		...	5.40	8.20	10.40	12.20	14.35	17.05	19.05	22.15	...
...	5.28	7.42	8.20	11.24	13.55	15.35	17.41	18.24	20.50	20	8	↓	§xLevoča, Falz, Železnič. rad., garáž ČSAD	↑	...	5.37	⏐	⏐	⏐	⏐	⏐	⏐	⏐	...
...	5.30	7.45	8.23	11.26	13.57	15.37	17.43	18.26	20.53	20	9	prích.	**Levoča**, žel. stan.	odch	...	5.35	8.15	10.35	12.15	14.30	17.00	19.00	22.20	...

18235 Levoča–Spišské Podhradie–Bijacovce–Vyšný Slavkov

Obchodná výpravňa: Levoča, nám., tel. 220

1	3	5	7	9	11	13	15	17	km	km	T.č.		Dopravný závod 1808, Levoča		2	4	6	8	10	12	14	16	18	20	22
X	X		X	+											d	X	f		+		X	X			+
5.35	6.50	8.00	13.00	13.00	13.15	15.04	...	18.00	0	0	1	odch.	**Levoča**, žel. stan.	prích	6.12	5.32	6.39	7.45	8.00	10.16	10.40	14.56	...	17.08	19.47
5.36	6.51	8.01	13.01	13.02	13.16	15.05	...	18.11	0	0	2	↓	xLevoča, garáž ČSAD, Falz	↑	6.10	5.30	6.37	7.30	7.58	10.14	10.38	14.54	...	17.07	19.41
5.38	6.53	8.03	13.03	13.04	13.19	15.08	...	18.13	0	0	3		Levoča, okr. súd		6.08	5.29	6.35	7.29	7.56	10.12	10.36	14.52	...	17.04	19.38
5.43	7.08	8.13	13.24	13.19	13.36	15.18	...	18.25	7	7	4		Spišský Hrhov, p. ú.		5.50	5.19	6.17	7.19	7.41	9.52	10.24	14.38	...	16.45	19.20
5.49	7.14	8.24	13.28	13.25	13.45	15.31	...	18.31	9	9	5		Klčov, potr. družst.		5.44	5.11	6.11	7.11	7.35	9.45	10.21	14.34	...	16.40	19.14
5.53	7.18	8.28	13.37	13.30	13.48	15.34	...	18.35	10	10	6		Nemešany		5.40	5.07	6.07	7.07	7.32	9.41	10.13	14.32	...	16.35	19.03
6.02	7.27	8.37	13.37	13.40	13.56	15.42	...	18.44	13	13	7		xRázc. na kúpele „Sivá Brada"		5.31	5.03	5.57	7.03	7.23	9.32	10.09	14.25	...	16.28	19.00
6.05	7.30	8.40	13.40	...	13.59	15.45	...	18.47	14	14	8		xJablonov, rázc.		5.29	4.57	5.54	7.00	7.21	9.30	10.07	14.23	...	16.26	...
6.09	7.34	8.42	13.42	...	14.03	15.49	...	18.49	15	15	9		Spišská Kapitula		5.26	4.54	5.51	6.57	7.16	9.27	10.05	14.21	...	16.25	...
6.13	7.35	8.45	13.44	...	14.06	15.52	...	18.51	16	16	10	↓	Spišské Podhradie, nám.	odch	5.23	4.49	5.48	6.54	7.15	9.24	10.01	14.19	...	16.22	...
}	}	}	}	...	}	}	...	}	16	16	11	prích.	**Spišské Podhradie**, žel. stan.	odch	5.20	4.46	}	}	}	}	9.56	}	...	}	...
}	}	}	}	...	}	}	X	}				odch.		prích	5.12	4.44	}	}	}	}	9.53	}	X	}	...
6.15	7.40	8.46	13.47	...	14.10	15.52	16.50	18.54	16	16	10	↓	Spišské Podhradie, nám.	↑	5.08	4.42	5.46	6.52	7.13	9.21	9.50	14.16	16.45	16.21	...
6.19	7.44	8.50	13.51	...	14.17	15.55	16.55	18.59	18	18	12		Odb. Studenec, rázc. (0.5)		5.05	4.36	5.43	6.46	7.10	9.16	9.44	14.12	16.40	16.17	...
}	}	}	}	...	}	}	}	}	—	}	13		Ordzovany, č. d. 1		}	}	}	}	}	}	}	}	}	}	
[illegible]	7.44	8.50	13.51	...	14.17	15.55	16.55	18.59	—	18	14		Odb. na Studenec (0.5)		5.05	4.36	5.43	6.46	7.10	9.16	9.44	14.12	16.40	16.17	...
6.20	7.45	8.53	13.54	...	14.21	15.59	17.00	19.01	—	19	15		Odb. na Hodkovce 5F (2)		5.00	4.34	5.37	6.44	7.05	9.14	9.38	14.10	16.34	16.14	...
6.35	7.49	8.59	14.00	...	14.28	16.04	17.08	19.07	—	21	16		Bijacovce		4.51	4.30	5.28	6.40	6.57	9.10	9.28	14.05	16.24	16.10	...
...	8.05	...	...	...	14.48	...	17.33	...	—	28	17		Petruška		4.33	...	5.08	...	6.41	...	9.06	...	16.02	...	...
...	8.16	...	...	...	15.01	...	17.46	...	—	33	18		xDolina, most		4.20	...	4.55	...	6.28	...	8.50	...	15.45	...	...
...	8.20	...	...	...	15.03	...	17.48	...	—	33	19		Odb. na Brutovce		4.18	...	4.53	...	6.26	...	8.48	...	15.43	...	...
...	8.23	...	...	...	15.06	...	17.53	...	—	34	20	↓	Odb. na Nižný Slavkov	↑	4.14	...	4.49	...	6.23	...	8.41	...	15.36	...	...
...	8.27	...	...	...	15.10	...	17.57	...	—	35	21	prích.	**Vyšný Slavkov**,	odch	4.10	...	4.45	...	6.20	...	8.35	...	15.30	...	...

† spoj premáva len v robotných dňoch okrem pondelka

Príchody vlakov do Levoče	2.33	4.32	5.50	7.35	9.47	12.04	13.49	15.20	16.59	19.12	22.20	...	...	...	...	...	...	...	...	...	...	...	...
Odchody vlakov z Levoče	0.14	3.15	4.41	6.09	7.54	10.06	12.16	13.58	15.30	17.10	20.15	...	...	...	...	...	...	...	...	...	...	...	...

18234 Levoča–Markušovce–Spišská Nová Ves

Obchodná výpravňa: Levoča, nám., tel. č. 220 a Spišská Nová Ves, Gottwaldov, riadok 59, tel. 492

km	T.č.		Dopravný závod 1808, Levoča		1		3	5		7	9	11	13		15	17			19	21	23	25			
					X		c	X		+	X	X	X		b				X	+	X	+			
0	1	odch.	**Levoča**, žel. stan.	...	...	...	...	5.45	...	...	...	...	11.50	...	...	14.30	...	...	18.05	...	...	20.10	...	...	...
0	2	↓	xLevoča, garáž ČSAD	...	...	...	...	5.46	...	...	...	...	11.51	...	...	14.31	...	...	18.06	...	...	20.32	...	...	...
0	3		Levoča, okr. súd	...	...	...	...	5.50	...	...	...	...	11.54	...	...	14.34	...	...	18.10	...	...	20.34	...	...	...
7	4		Spišský Hrhov, p. ú.	...	...	...	...	6.08	...	...	...	...	12.12	...	...	14.52	...	...	18.28	...	...	20.52	...	...	...
9	5		Klčov, Domaňovská cesta	...	...	...	...	6.14	...	...	...	...	12.19	...	12.40	14.59	...	...	18.35	19.12	19.25	20.59	...	...	...
15	6		Domaňovce, č. d. 96	...	4.50	...	...	6.30	...	6.45	8.20	...	12.38	...	12.50	15.18	...	...	18.50	19.27	19.40	21.19	...	...	...
16	7		Rázc. Domaňovce-Hrušov	...	4.53	...	...	6.33	...	6.48	8.23	8.34	12.41	...	...	15.21	...	...	18.53	19.30	...	...	...	...	...
18	8		Jamník	...	5.01	...	...	6.34	...	6.53	8.29	8.40	12.47	...	...	15.27	...	...	19.00	19.35	...	...	...	...	...
20	9	↓	Odorín, č. d. 76	...	5.11	...	6.37	6.45	...	6.58	8.35	8.46	12.54	...	...	15.33	...	...	19.07	19.45	...	...	...	...	...
23	10	prích.	**Markušovce**, u kult. domu	...	5.20	...	6.46	6.54	...	7.06	8.44	8.56	13.02	...	...	15.42	...	...	19.16	19.50	...	...	...	...	...
		odch.		...	5.21	...	...	6.55	...	7.08	8.45	8.57	13.05	...	...	15.45	...	...	19.18	19.52	...	...	...	...	...
24	11	↓	Markušovce, „Obuva"	...	5.24	...	...	6.58	...	7.11	8.47	9.00	13.07	...	...	15.47	...	...	19.20	19.54	...	...	...	...	...
25	12	↓	xLieskovanské rázc., 18265	...	5.35	...	...	7.08	...	7.20	8.56	9.09	13.16	...	...	15.56	...	...	19.29	20.03	...	...	...	...	...
29	13	prích.	**Spišská N. Ves**, Gottw. riad. 59	...	5.43	...	...	7.14	...	7.26	9.03	9.17	13.25	...	...	16.05	...	...	19.36	20.10	...	...	...	...	...
		odch.		...	5.45	...	...	...	...	...	9.05	9.18	13.30	...	...	16.10	...	...	21.10	20.15	...	...	...	...	...
31	14	prích.	**Spišská N. Ves**, žel. stan.	...	5.48	...	...	...	...	...	9.08	9.21	13.33	...	...	16.13	...	...	21.13	20.20	...	...	...	...	...

a späť

km	T.č.		Dopravný závod 1808, Levoča	2	4	6	8		10	12	14	16	18	20	22	24		26		28	30			
				c		x				X	a	b		+		X		X		+	X			
0	14	odch.	**Spišská Nová Ves**, žel. stan.	5.56	...	6.00	...	...	...	...	10.22	11.20	...	12.00	...	13.40	...	18.00	...	20.45	21.45	...	...	...
2	13	prích.	**Spišská Nová Ves**, Gottw. riad. 59	6.01	...	6.05	...	...	...	...	10.25	11.35	...	12.12	...	13.43	...	18.03	...	20.48	21.48	...	...	...
		odch.		6.03	...	6.10	...	...	...	7.20	10.30	11.45	...	12.30	...	14.35	...	18.15	...	21.07	22.05	...	...	...
4	12	↓	xLiesovanské rázc.	6.10	...	6.18	...	...	...	7.28	10.38	11.58	...	12.43	...	14.41	...	18.22	...	21.13	22.11	...	...	...
7	11	↓	Markušovce, „Obuva"	6.19	...	6.26	...	...	...	7.37	10.46	12.01	...	12.48	...	14.50	...	18.31	...	21.22	22.20	...	...	...
8	10	prích.	**Markušovce**, u kult. domu	6.22	...	6.29	...	...	c	7.39	10.49	12.14	...	12.53	X	14.53	...	18.32	...	21.25	22.23	...	...	...
		odch.		6.23	...	6.30	...	...	6.55	7.40	10.50	12.15	...	12.55	13.35	14.55	...	18.35	...	21.30	22.28	...	...	...
11	9	↓	Odorín, č. d. 76	6.32	...	6.39	...	...	7.04	7.49	10.59	12.24	...	13.03	13.45	15.05	...	18.45	...	21.39	22.37	...	...	...
13	8		Jamník	...	...	6.46	...	...	7.10	7.55	11.05	12.31	b	13.10	13.54	15.12	...	18.51	...	21.45	22.43	...	...	...
15	7		xRázc. Domaňovce-Hrušov	...	X	6.52	+	...	7.13	8.01	11.08	12.38	12.55	13.15	14.00	15.15	...	18.57	...	21.52	22.50	...	...	...
16	6		Domaňovce, č. d. 96	...	4.50	7.00	7.11	...	7.16	8.05	11.11	12.42	13.00	13.19	...	15.19	...	19.00	...	21.57	22.54	...	...	...
22	5		Klčov, Domaňovská cesta	...	5.10	7.20	7.29	...	7.36	...	11.31	...	13.08	13.39	...	15.35	...	19.18	...	...	...	...	...	...
24	4		Spišský Hrhov, p. ú.	...	5.16	7.26	7.36	...	7.42	...	11.37	...	13.14	...	...	15.41	...	...	...	...	...	...	...	...
31	3		Levoča, okr. súd	...	5.32	7.48	7.50	...	8.00	...	11.45	...	13.32	...	...	15.59	...	...	...	...	...	...	...	...
31	2	↓	Levoča, „Falz", železnič. rad.	...	5.34	7.50	7.55	...	8.03	...	11.48	...	13.35	...	...	16.01	...	...	...	...	...	...	...	...
31	1	prích.	**Levoča**, žel. stan.	...	5.38	7.53	8.00	...	8.05	...	11.57	...	13.40	...	...	16.03	...	...	...	...	...	...	...	...

x spoj premáva v prac. dňoch počas školských prázdnin

Sanitized Copy Approved for Release 2010/10/06 : CIA-RDP81-01043R001000070002-7

18237 Spišské Podhradie—Levoča—Spišský Štvrtok—Švábovce—Poprad—Tatry

Obchodná výpravňa: Levoča, žel. stan., tel. 220

	1	3	5		7	9	11			km	km	T.č.		Dopravný závod 1808, Levoča		2		4	6	8	10	12	14	16	
	X	+			b	a	b												+	b	a	b	a	X	
...	4.00	5.15	...	...	12.05	15.50	19.50	...	...	0	0	1	odch.	**Spišské Podhradie,** nám.	prích.	...	...	...	11.15	11.55	14.45	16.45	20.35	0.40	...
...	4.03	5.18	...	...	12.08	15.53	19.53	...	...	1	1	2		Spišská Kapitula		...	...	...	11.10	11.52	14.40	16.40	20.30	0.37	...
...	4.07	5.22	...	...	12.13	15.58	19.58	...	...	3	3	3		xRázc. na kupele „Sivá Brada"		...	...	...	11.05	11.47	14.35	16.35	20.25	0.32	...
...	4.11	5.26	...	...	12.22	16.07	20.07	...	...	6	6	4		Nemesany		...	...	...	10.59	11.38	14.29	16.29	20.19	0.23	...
...	4.15	5.30	...	...	12.25	16.10	20.10	...	...	7	7	5		Kličov, potr. druž.		...	...	...	10.54	11.33	14.24	16.24	20.14	0.20	...
...	4.23	5.38	...	...	12.29	16.15	20.15	...	...	9	9	6		Spišský Hrhov, p. ú.		...	...	...	10.50	11.28	14.20	16.20	20.10	0.17	...
...	4.36	5.51	...	...	12.36	16.28	20.31	...	...	16	16	7		xLevoča, okr. súd		...	...	...	10.45	11.06	14.15	16.15	20.05	0.00	...
...	4.38	5.53	...	...	12.38	16.30	20.33	...	...	16	16	8		xLevoča, „Falc"-Levoča, garáž		...	...	...	10.37	11.03	14.07	16.07	19.57	23.57	...
...	4.40	5.55	▪	...	⌇	16.32	20.35	...	...	16	16	9	prích.	**Levoča,** žel. stan.	odch.	X	...	+	10.30	11.00	14.00	16.00	19.50	⌇	...
...	4.41	5.56	10.43	...	⌇	16.34	20.37	...	...				odch.		prích.	7.56	...	9.18	...	...	13.56	15.58	19.48	⌇	...
...	4.42	5.57	10.46	...	12.41	16.37	20.40	...	...	16	16	8		xLevoča, „Falc"-Levoča, garáž		7.53	...	9.15	...	...	13.55	15.55	19.45	23.54	...
...	4.52	6.07	10.56	...	12.51	16.47	20.50	...	...	20	20	10		xOdb. na Kurimany 18231		7.43	...	9.06	...	...	13.46	15.46	19.36	23.44	...
...	4.57	6.12	11.01	...	12.56	16.52	20.55	...	...	22	22	11		xOdb. na Dlhé Stráže		7.38	...	9.01	...	...	13.41	15.41	19.31	23.39	...
...	5.06	6.21	11.10	...	13.05	17.01	21.04	...	...	25	25	12		Dravce, kostol		7.29	...	8.52	...	...	13.33	15.33	19.22	23.30	...
...	5.15	6.30	11.18	...	13.14	17.09	21.12	...	...	28	28	13	prích.	**Spišský Štvrtok,** p. ú.	odch.	7.20	...	8.48	...	...	13.38	15.28	19.18	23.21	...
...	5.16	6.31	11.20	...	13.15	17.11	21.14	...	...				odch.		prích.	7.18	...	8.46	...	...	13.26	15.26	19.16	23.20	...
...	5.21	6.36	11.25	...	13.19	17.16	21.19	...	...	30	30	14	prích.	**Machalovce,** č. d. 22	odch.	7.13	...	8.41	...	...	13.21	15.21	19.11	23.16	...
...	5.22	6.37	11.26	...	13.21	17.17	21.20	...	...				odch.		prích.	7.12	...	8.38	...	...	13.18	15.18	19.08	23.15	...
...	5.25	6.40	11.29	...	13.24	17.20	21.23	...	...	31	31	15		Janovce, kostol		7.09	...	8.36	...	...	13.16	15.16	19.06	23.12	...
...	5.34	6.49	11.37	...	13.32	17.28	21.31	...	...	34	34	16		Osada Hôrka		6.59	...	8.27	...	...	13.07	15.07	18.57	23.03	...
...	5.37	6.52	11.42	...	13.35	17.33	21.36	...	...	35	35	17		Horka, kult. dom (Osada Kišovce)		6.57	...	8.24	...	...	13.04	15.04	18.54	23.00	...
...	5.40	6.55	11.44	...	13.38	17.35	21.38	...	...	36	36	18	prích.	Švábovce, č. d. 69	odch.	6.54	...	8.19	...	...	12.59	14.59	18.49	22.57	...
...	5.43	6.58	11.47	...	13.41	17.38	21.43	...	...	37	⌇	19	prích.	**Švábovce,** správa záv.	odch.	6.51	...	⌇	...	...	12.57	14.57	18.47	22.54	...
...	5.48	7.03	11.52	...	13.47	17.43	21.48	...	...				odch.		prích.	6.46	...	⌇	...	...	12.52	14.52	18.42	22.49	...
...	5.51	7.06	11.57	...	13.50	17.48	21.53	...	...	38	36	18		Švábovce, č. d. 69		6.43	...	8.19	...	...	12.49	14.49	18.39	22.46	...
...	5.56	7.11	12.02	...	13.55	17.53	21.56	...	...	39	37	20		Hozelec „Jednota"		6.38	...	8.14	...	...	12.44	14.44	18.34	22.41	...
...	5.59	7.14	12.05	...	13.58	17.56	22.01	...	...	40	38	21		Odb. na kúpele Gánovce		6.35	...	8.12	...	...	12.42	14.42	18.32	22.38	...
...	6.09	7.24	12.15	...	14.08	18.06	22.11	...	...	44	42	22	prích.	**Poprad,** nám. Dukel. Hrd. 40	odch.	6.25	...	8.02	...	...	12.32	14.32	18.22	22.28	...
...	6.10	7.25	12.16	...	14.10	18.07	22.12	...	...				odch.		prích.	6.23	...	7.59	...	...	12.29	14.29	18.19	22.25	...
...	6.12	7.27	12.19	...	14.15	18.12	22.15	...	...	44	42	23	prích.	**Poprad-Tatry**	odch.	6.20	...	7.55	...	...	12.25	14.25	18.15	22.22	...

Príchody vlakov do Levoče	2.33	4.32	5.50	7.35	9.47	12.04	13.49	15.20	16.59	19.12	22.20	...	...	...	...	...	...	...	...	...	...	...	...
Odchody vlakov z Levoče	0.14	3.15	4.41	6.09	7.54	10.06	12.16	13.58	15.30	17.10	20.15	...	...	...	...	...	...	...	...	...	...	...	...

18239 Levoča—Spišské Podhradie—Ordzoviany / Baldovce—Harakovské, rázc.

Obchodná výpravňa: Levoča, nám., tel. 230

Príchody vlakov do Levoče	2.33	4.32	5.50	7.25	...	9.47	12.04	...	13.49	15.20	16.59	19.12	20.20	...	...	...	...	...	...	...	...
Odchody vlakov z Levoče	0.14	3.15	4.41	6.08	7.54	10.06	12.16	13.58	15.30	17.10	...	...	...	...	...	...	...	...	...	...	...

1	3	5	7	9	11	13	15		17	km	km	T.č.		Dopravný závod 1808, Levoča		2	4	6	8	10	12	14	16	18	
X				X												X			X						
5.20	...	...	...	12.20		...	...	...	...	—	0	1	odch.	**Levoča,** žel. stan.	prích.	7.38	...	...	8.48	...	...	...	...	...	...
5.25	...	...	...	12.24		...	...	...	...	—	0	2		Levoča, súd		7.32	...	...	8.43	...	...	...	...	...	...
5.38	...	...	...	12.37	...	...	...	...	...	—	7	3		Sp. Hrhov		7.15	...	...	8.30	...	...	...	...	...	...
5.43	...	...	...	12.42	...	...	...	...	...	—	9	4		Kličov		7.10	...	...	8.26	...	...	...	...	...	...
5.47	...	...	...	12.46	...	...	...	...	...	—	10	5		Nemešany		7.07	...	...	8.23	...	...	...	...	...	...
5.54	X	X	...	12.55	...	X	...	...	X	—	13	6		xSivá Brada, rázc.		7.00	X	X	...	...	X	...	...	X	...
⌇	5.14	6.31	...	⌇	...	14.32	...	...	17.55	0	—	7		Baldovce		⌇	5.12	6.23	⌇	...	14.30	...	...	17.49	...
6.01	5.20	6.41	...	13.02	...	14.38	...	...	18.05	4	15	8		Sp. Kapitula		6.53	⌇	6.13	8.08	...	14.21	...	...	17.39	...
6.04	5.22	6.44	...	13.05	...	14.40	...	...	18.09	5	16	9	prích.	Sp. Podhradie	odch.	6.49	5.00	6.10	8.05	...	14.18	...	...	17.35	...
⌇	5.27	⌇	X	...	X	⌇	X	...	...	5	16	10		Sp. Podhradie, žel. stan.		⌇	...	6.07	⌇	X	...	X	X	...	...
6.00	...	...	6.50	...	13.46	14.44	16.50	...	...	5	16	9	odch.	Sp. Podhradie	prích.	6.45	...	...	7.54	14.15	...	15.42	17.30	...	...
6.11	...	...	6.53	...	13.49	14.47	16.53	...	...	7	18	11		Studenec		6.40	...	...	7.50	14.11	...	15.38	17.25	...	...
6.21	...	...	⌇	...	13.59	⌇	17.05	...	...	10		12		Ordzoviany		6.30	...	...	⌇	14.02	...	⌇	17.15	...	...
...	...	...	6.55		...	14.50	...	...	...	—	19	13		xBijacovce, rázc.		...	...	...	7.48	...	...	15.35	...	...	...
...	...	...	7.00		...	14.55	...	...	...	—	21	14		xPočkaj, samota		...	...	...	7.41	...	...	15.28	...	...	...
...	...	...	7.03		...	14.58	...	...	...	—	22	15		xBeharovce, rázc.		...	...	...	7.38	...	...	15.25	...	...	...
...	...	...	7.10	...	...	15.02	...	...	...	—	24	16		Korytné		...	...	...	7.35	...	...	15.22	...	...	...
...	...	...	7.20	...	...	15.12	...	...	...	—	26	17	prích.	**Harakovce,** rázc.	odch.	...	...	...	7.25	...	...	15.16	...	...	...

Príchody vlakov do Sp. Podhradia	7.16	...	9.43	14.21	17.01	18.31	19.41	23.01	...	...	...	...	...	...	...	...	...	...	...	...
Odchody vlakov zo Sp. Podhradia	4.30	5.17	7.25	12.56	15.25	17.20	18.41	21.05	...	...	...	...	...	...	...	...	...	...	...	...

Sanitized Copy Approved for Release 2010/10/06 : CIA-RDP81-01043R001000070002-7
Sanitized Copy Approved for Release 2010/10/06 : CIA-RDP81-01043R001000070002-7

Sanitized Copy Approved for Release 2010/10/06 : CIA-RDP81-01043R001000070002-7

18240 Levoča—Prešov—Košice

Obchodná výpravňa: Levoča, žel. stan., tel. č. 220

1	2	km	T.č.	Dopravný závod 1808, Levoča	
5.10		0	1	odch. **Levoča,** žel. stan.	prích. 18.48
5.12		0	2	xLevoča, garáž ČSAD	18.46
5.14		0	3	Levoča, okr. súd	18.43
5.24		7	4	Spišský Hrhov, p. ú.	18.33
5.27		9	5	Kičov, potr. druž.	18.30
5.29		10	6	Nemešany	18.27
5.33		13	7	xRázc. na kúpele „Slvá Brada"	18.24
5.37		16	8	Spišské Podhradie, nám.	18.19
5.42		19	9	xRázc. Biljacovce - Hodkovce	18.10
5.57		24	10	Korytná, odb. na Poľanovce	18.02
6.04		26	11	xHarakovce, rázc.	17.50
6.15		30	12	Branisko, „Chvíľabohu"	17.36
6.22		32	13	Široké, na vyšnom konci	17.27
6.25		33	14	Široká, pri Jednote	17.24
6.37		39	15	xFričovce	17.11
6.42		40	16	Hendrichovce	17.06
6.47		42	17	xBertotovce	17.01
6.59		47	18	Chminianská Nová Ves	16.49
7.17		55	19	xRázc. na Malý Šariš	16.33
7.20		62	20	Prešov, ul. ČA 10	16.10
7.40		62	21	Prešov, žel. stan.	16.01
7.51		72	22	Kendice	15.51
7.53		75	23	Drienovské Nová Ves, pri Jednote	15.44
8.06		78	24	Ľubotovce	15.37
8.14		82	25	Lemešany, u lekárne	15.30
8.16		83	26	Chabžany	15.27
8.20		85	27	Bretejovce	15.22
8.22		86	28	Odb. na Seniakovce	15.19
8.24		87	29	Odb. na Pioské	15.17
8.29		89	30	Budimír, pri Jednote	15.13
8.45		102	31	prích. **Košice,** autobus. stan., nást. č. 11	odch. 14.55

18250 Kežmarok—Červený Kláštor / Vojňany

Obchodná výpravňa: Kežmarok, tel. 37

1	3	5	7	9	11	km	T.č.	Dopravný závod 1809, Kežmarok	
	X 6.04	8.10	12.20	14.06	17.25	19.20	0	0	1	odch. **Kežmarok,** stanovište ČSAD	prích.
	6.04	8.14	12.24	14.10	17.29	19.24	0	0	2	Kežmarok, Ul. Čsl. armády 76	
	6.09	8.27	12.37	14.15	17.34	19.32	3	3	3	Kežmarok, Hospod. rat. sklady	
	6.17	8.27	12.37	14.23	17.42	19.37	5	5	4	Stráže, nár. škola	
	6.20	8.30	12.40	14.26	17.45	19.40	6	6	5	Spišská Belá, p. ú.	
	6.22	8.32	12.42	14.28	17.47	19.42	6	6	6	Spišská Belá, tabák	
	6.32	8.42	12.52	14.38	17.57	19.52	12	12	7	Slovenská Ves, družstvo	
	6.34	8.49	12.59	14.45	18.04	19.59	15	15	8	xRázc. na Vojňany	
	6.45			14.51			28		9	Vojňany, obec	
		8.49	12.59		18.04	19.59	15	—	8	xOdb. na Vojňany	
		9.11	13.21		18.26	20.21	19	—	10	xMagure-Vyhladka	
		9.32	13.42		18.41	20.42	25	—	11	Refov	
		9.36	13.46		18.51	20.46	26	—	12	xHágy	
		9.39	13.49		18.53	20.49	27	—	13	xKoliešť	
		9.45	13.55		19.00	20.55	30	—	14	Spišské Hanušovce	
		9.47	13.57		19.02	20.57	30	—	15	Spiš. Hanušovce, most 19167	
		9.50	14.00		19.08	21.00	33	—	16	xMatiašovce, cs. Potok 19167, 19168	
		9.53	14.03		19.20	21.03	33	—	17	Matiašovce	
		9.59	14.09		19.22	21.09	36	—	18	Spišská Stará Ves, škola	
		10.04	14.14		19.24	21.14	36	—	19	odch. **Spišská Stará Ves,** p. ú.	prích.
		10.10	14.20		19.25	21.20				odch.	prích.
		10.13	14.23		19.28	21.23	37	—	20	xOdb. na Lysu n. Dunajcom	
		10.16	14.26		19.31	21.26	39	—	21	Majere	
		10.24	14.34		19.39	21.34	44	—	22	Červený Kláštor, obec	
		10.27	14.37		19.43	21.37	44	—	23	xČervený Kláštor, nočlažňa	
		10.29	14.39		19.45	21.39	44	—	24	xČervený Kláštor, potr. druž.	
		10.31	14.41		19.47	21.41	44	—	25	prích. **Červený Kláštor,** „Plavba"	odch.

2	4	6	8	10	12	14	16
d e	X e	X	+	X	X	X	X
4.10	5.30	7.35	7.45	8.48	13.18	15.48	18.05
4.07	5.27	7.31	7.39	8.45	13.15	15.44	17.58
4.06	5.10	7.26	7.34	8.34	13.13	15.39	17.53
3.58	5.00	7.23	7.26	8.35	13.05	15.31	17.45
3.55	4.57	7.15	7.23	8.32	13.02	15.25	17.42
3.48	4.50	7.13	7.21	8.30	13.00	15.28	17.40
3.43	4.45	7.03	7.11	8.20	12.50	15.13	17.30
3.36	4.38	6.56	7.04	8.10	12.40	15.06	17.10
		6.50				15.00	
3.36	4.38		7.04	8.10	12.40		17.10
3.15	4.17		6.43	7.52	12.22		16.52
2.53	3.55		6.21	7.30	12.00		16.40
2.49	3.51		6.17	7.27	11.56		16.36
2.47	3.49		6.15	7.24	11.54		16.34
2.40	3.42		6.08	7.17	11.47		16.27
2.39	3.41		6.06	7.15	11.45		16.25
2.35	3.37		6.03	7.12	11.42		16.22
2.32	3.34		6.00	7.09	11.40		16.20
2.23	3.25		5.51	7.00	11.30		16.10
2.18	3.20		5.49	6.55	11.25		16.05
2.16	3.18		5.44	6.53	11.23		16.03
2.14			5.40	6.49	11.19		15.59
2.11	3.16		5.37	6.46	11.16		15.56
2.02	3.07		5.28	6.37	11.07		15.47
2.00	3.05		5.26	6.35	11.05		15.45
1.58	3.03		5.24	6.33	11.03		15.43
1.55	3.00		5.22	6.30	11.00		15.40

Príchody vlakov do Kežmarku	od Poprádu	2.37	6.52	7.41	8.38	12.17	14.47	15.36	17.17	19.14	21.30	23.18	
	od Podolínca	4.31	5.19	6.46	9.14	10.25	12.49	14.16	16.15	18.33	20.56	22.04	
Odchody vlakov z Kežmarku	na Poprad	4.33	5.14	6.55	9.16	10.28	12.55	14.18	16.17	18.42	21.03	22.06	
	na Podolínec	2.40	7.03	7.50	8.41	12.19	14.48	15.45	17.19	19.18	21.33	23.22	

Sanitized Copy Approved for Release 2010/10/06 : CIA-RDP81-01043R001000070002-7

18251 Malý Slavkov–Kežmarok–Lendak

Obchodná výpravňa: Kežmarok, telefón č. 37

1	3	5	7	9	11	13	15	17	19	21	km	T.č.		Dopravný závod 1809, Kežmarok		2	4	6	8	10	12	14	16	18	20	22
	X			✱			a	X	X	b							X			■	X	X		X	†	b
	4.00	5.45	...	7.00	...	...	10.40	13.00	16.30	21.00	0	1	odch.	**Lendak, MNV**	prích.	...	6.57	...	...	10.43	12.50	15.50	...	20.20	20.20	22.59
...	|	|	...	|	...	...	|	|	|		0	2	▼	Lendak, „Bradvize" kúpele	▲	...	|	...	...	10.40	12.47	15.47	...	20.17	20.17	22.57
X	4.12	5.57	X	7.11	...	...	10.52	13.11	16.41	21.11	4	3		Výborná		d	6.47	X	...	10.32	12.39	15.39	b	20.09	20.09	22.49
3.45	4.20	6.05	6.10	7.13	...	...	11.09	13.19	16.49	21.19	7	4		Slovenská Ves		4.45	6.37	6.02	...	10.22	12.29	15.29	17.00	19.59	19.59	22.40
|	4.39	6.22	6.20	7.34	...	...	11.16	13.35	16.59	21.35	13	5		Spišská Belá, tabak tov.		|	6.22	|	...	10.12	12.19	15.14	16.43	19.44	19.44	22.25
4.05	4.43	6.24	6.23	7.36	...	...	11.18	13.38	17.04	21.38	13	6		Spišská Belá, p. ú.		|	6.18	|	...	10.10	12.17	15.11	16.41	19.41	19.41	22.22
4.15	4.47	6.27	|	7.39	...	...	11.21	13.41	17.10	21.41	14	7		Strážky, nár. škola		|	6.15	|	...	10.04	12.11	15.08	16.35	19.38	19.38	22.16
|	4.52	6.32	|	7.44	...	...	11.26	13.46	17.16	21.46	16	8		Kežmarok, hosp. škola		|	6.10	|	...	10.01	12.08	15.03	16.31	19.33	19.33	22.12
4.20	5.00	6.40	|	7.53	...	...	11.33	13.53	17.20	21.53	19	9	▼	Kežmarok, Ul. Čsl. armády č. 78	▲	|	6.01	|	X	9.44	11.59	14.54	16.23	19.24	19.24	22.08
4.25	5.03	6.43	6.40	7.56	X	X	11.36	13.56	17.27	21.57	19	10	prích.	**Kežmarok,** stanovište ČSAD	odch.	4.12	5.55	5.40	|	9.40	11.55	14.50	16.20	19.20	19.20	22.05
...	5.05	...	...	...	7.00	11.00	...	14.13	17.28	...			odch.		prích.	...	5.40	...	7.32	...	11.45	14.40	...	17.52	...	...
...	5.13	...	...	...	|	11.03	...	14.16	17.30	...	20	11	▼	Kežmarok, žel. prechod	▲	...	5.39	...	|	...	11.40	14.35	...	17.49	...	...
...	5.20	...	...	...	7.12	11.15	...	14.24	17.38	...	23	12	prích.	**Malý Slavkov**	odch.	...	5.25	...	7.17	...	11.30	14.25	...	17.40	...	...

18252 Kežmarok–Ždiar–Javorina

Obchodná výpravňa Kežmarok, telefon 37

1	3	5	km	T.č.		Dopravný závod 1809, Kežmarok		2	4	6
8.10	15.40	19.20	0	1	odch.	**Kežmarok,** stanovište ČSAD	prích.	6.30	10.55	18.10
8.18	15.48	19.28	0	2	▼	Kežmarok, Ulica Čsl. armády 78	▲	6.25	10.48	18.04
8.23	15.53	19.33	3	3		Kežmarok, Hospod. ref. školy		6.22	10.41	18.02
8.28	15.58	19.38	5	4		Strážky, nár. škola		6.17	10.36	17.57
8.33	16.03	19.43	6	5		Spišská Belá, p. ú.		6.13	10.32	17.53
8.36	16.06	19.46	6	6		Spišská Belá, rázc. na Slov. Ves		6.10	10.29	17.50
8.42	16.12	19.52	11	7	▼	Samota „Šarpanec"	▲	6.00	10.19	17.40
9.01	16.31	20.11	17	8	prích.	Tatranská Kotlina 18291	odch.	5.47	10.06	17.26
9.02	16.32	20.12			odch.		prích.	5.45	10.05	17.25
9.25	16.48	20.35	25	9	▼	✱Bachledová Dolina (Vedľajšia trať 18291)	▲	5.29	9.49	17.09
9.28	16.51	20.38	25	10	▼	Ždiar, potr. druž.	▲	5.26	9.46	17.07
9.30	16.54	20.40	25	11	prích.	**Ždiar,** „Tatra"	odch.	5.20	9.40	17.05
...	...	20.45			odch.		prích.	5.18	...	...
...	...	20.47	25	12	▼	Ždiar, rázc.	▲	5.16	...	...
...	...	21.07	32	13	▼	Podspády	▲	4.56	...	...
...	...	21.13	35	14	prích.	**Javorina**	odch.	4.50	...	...

18253 Kežmarok–Spiš. Belá–Podolinec–Vyšné Ružbachy, kúpele

Obchodná výpravňa: Kežmarok, tel. 37

1	km	T.č.		Dopravný závod 1809, Kežmarok		2
†						†
8.30	0	1	odch.	**Kežmarok,** stan. ČSAD ■	prích.	18.30
8.42	6	2	▼	Spišská Belá, p. ú. ■	▲	18.10
8.55	10	3	▼	Bušovce, potr. druž.	▲	18.00
}	17	4	prích.	**Podolinec,** žel. stan.	odch.	}
}			odch.		prích.	}
9.00	17	5	▼	Podolinec, nám.	▲	17.50
9.20	23	6	▼	Nižné Ružbachy	▲	17.40
9.30	26	7	prích.	**Vyšné Ružbachy,** kúpele	odch.	17.30

Uvedené spoje premávajú od 2. júna do 29. septembra 1957 len v dňoch pracovného pokoja

súbežné trate: 18250, 18251, 18252, 18254

18259 Kežmarok–Huncovce–Stará Lesná / Žakovce

Obchodná výpravňa: Kežmarok, tel. č. 37

km		T.č.		Dopravný závod 1809, Kežmarok	1	3	5	7	9	11	13	15	17	19	21	23
					X	X	X	X	a	X	X	b	X	X		
0	—	1	odch.	**Kežmarok,** ul. Čs. armády 79	5.30	...	...	...	...	...	...	...	14.35	...	...	...
			prích.		5.33								14.40			
0	—	2	odch.	**Kežmarok,** stan. ČSAD	5.40	5.45	7.35	8.20	11.50	12.10	12.20	13.50	15.15	15.45	18.50	19.00
0	—	3	▼	Kežmarok, evanj. kostol	5.45	5.50	7.40	8.22	11.55	12.15	12.22	13.55	15.17	15.50	18.55	19.05
0	—	4		Kežmarok, nemocnica	5.47	5.52	7.42	8.23	11.57	12.17	12.25	13.57	15.18	15.57	18.57	19.07
5	—	5		Huncovce, MNV	5.57	6.02	7.52	8.38	12.00	12.32	12.37	14.00	15.33	16.12	19.12	19.33
	5	6		Žakovce	}	6.15	8.05	}	12.05	12.42	}	14.05	}	16.15	19.35	19.35
5		5		Huncovce MNV	5.58	...	...	8.33	...	...	12.38	...	15.34	...	...	...
7		7	▼	Veľká Lomnica, MNV	6.04	...	...	8.43	...	...	12.54	...	15.40	...	...	...
12		8	prích.	**Stará Lesná**	6.15	...	...	8.58	...	...	13.09	...	15.55	...	...	...

a späť

km		T.č.		Dopravný závod 1809, Kežmarok	2	4	6	8	10	12	14	16	18	20	22	24
					X					X			X		X	
0	—	8	odch.	**Stará Lesná**	4.40	...	...	6.20	...	9.00	...	...	13.10	...	16.00	...
5	—	7	▼	Veľká Lomnica, MNV	4.54	...	...	6.34	...	9.14	...	...	13.25	...	16.15	...
7	—	5		Huncovce, MNV	5.00	X	...	6.40	X	9.20	a	X	13.30	b	16.20	X
12	0	6		Žakovce	}	4.50	6.20	}	8.07	}	12.15	12.45	(	14.15	}	16.03
	5	5		Huncovce, MNV	5.01	5.05	6.35	6.45	8.22	9.23	12.18	13.00	13.30	14.18	16.30	16.18
	10	4		Kežmarok, nemocnica	5.16	5.20	6.45	6.50	8.34	9.35	|	13.05	13.41	|	16.42	16.32
	10	3	▼	Kežmarok, evanj. kostol	5.18	5.22	6.47	6.53	8.36	9.37	12.20	13.07	13.43	14.25	16.44	16.34
	10	2	prích.	**Kežmarok,** stan. ČSAD	5.20	5.23	6.50	6.55	8.37	9.38	12.30	13.25	13.44	14.30	16.45	16.35
			odch.		5.21	...	...	...	...	...	...	...	13.46	...	...	...
	10	1	prích.	**Kežmarok,** ul. Čs. armády 78	5.23	...	...	...	...	...	...	...	13.49	...	...	...

Sanitized Copy Approved for Release 2010/10/06 : CIA-RDP81-01043R001000070002-7

Sanitized Copy Approved for Release 2010/10/06 : CIA-RDP81-01043R001000070002-7

18254 Stráne pod Tatrami–Kežmarok–Križová Ves

Obchodná výpravňa: Kežmarok, tel. 37

1	3	7	9	11	13	15	17	19	21	km	T.č		Dopravný závod 1809 Kežmarok		2	4	6	8	10	12	14	16
	X				X		X								X						X	X
	7.15	...	...	...	14.25	...	18.50	...	...	0	1	odch	**Stráne pod Tatrami**	prích.	7.10	...	...	...	...	...	14.20	18.45
c	7.30	a	X	b	14.40	+	19.05	a	b	6	2	prích.	**Kežmarok,** stanovište ČSAD	odch	6.55	X	...	a	X	b	14.05	18.30
6.10	...	10.30	12.45	14.10	...	17.00	...	19.10	22.05			odch		prích.	...	5.42	8.00	11.40	13.50	15.20	...	...
|	5	10.35	12.50	14.15	...	17.05	...	19.15	22.10	6	3		Kežmarok, Ulica Čsl. armády 76		...	5.41	7.55	11.35	13.45	15.15	...	...
|		10.41	12.57	14.22		17.11		19.22	22.17	9	4		Kežmarok, Hospod. rol. školy			5.39	7.49	11.29	13.40	15.09		
|	c	10.46	13.02	14.27		17.16		19.27	22.22	11	5		Strážky, nár. škola			5.37	7.44	11.24	13.36	15.04		
6.30	7.17	10.50	13.05	14.30	...	17.20	...	19.30	22.25	12	6		Spišská Belá, p. ú.			5.35	7.40	11.20	13.32	15.00		
...	|	10.55	13.10	14.35		|		|	22.30	14	7		Spišská Belá, colné nádražie			5.19	7.34	11.13	13.27	14.55		
...	[illegible]	11.00	13.15	14.40		17.30		19.40	22.35	15	8	prích.	**Križová Ves**	odch	...	5.15	7.30	11.10	13.23	14.50	...	...

13255 Kežmarok–Jurské–Majerka

Obchodná výpravňa: Kežmarok, telefon 37

1	3	5	7	9	km	T.č		Dopravný závod 1804 Kežmarok		2	4	6	8	10	12
X	X		X●							X●	X●		+	X●	X
5.25	10.46	...	14.15	19.10	0	1	odch	**Kežmarok,** stanovište ČSAD	prích.	5.20	7.55	...	8.06	13.45	17.01
|	10.50		14.20	19.15	0	2		Kežmarok, Ulica Čsl. armády 76		5.16	7.50	...	8.01	13.40	16.56
	10.55		14.25	19.20	3	3		Kežmarok, Hospod. rol. školy		5.11	7.45	...	7.56	13.35	16.51
	10.59	c	14.29	19.24	5	4		xStrážky, nár. škola		5.07	7.41	c	7.52	13.31	16.47
[illegible]	11.11	[illegible]	14.41	19.36	6	5		Spišská Belá, p. ú.		4.55	7.29	7.15	7.40	13.19	16.35
[illegible]	11.23	|	14.53	19.48	10	6		Bušovce		4.43	7.17	7.05	7.38	13.07	16.23
|	11.28		14.58	19.53	12	7		xPodhorany, rázc. (1)		4.38	7.12	|	7.33	13.02	16.18
|	11.33		15.03	19.58	14	8		Toporec, zastávka ČSD 19169		4.33	7.07	|	7.28	12.57	16.13
|	11.36		15.10	20.05	16	9		Holumnica 19169		4.26	7.00	|	7.21	12.50	16.06
[illegible]	11.43	[illegible]	15.22	20.17	20	10		Jurské		4.14	6.48	6.53	7.09	12.38	15.54
	11.59		15.28	20.23	22	11		Stotince		4.08	6.42	...	7.03	12.32	15.48
[illegible]	12.05		15.31	20.26	23	12	prích.	**Majirka**	odch	4.05	6.39	...	7.00	12.29	15.45

18256 Kežmarok–Rakúsy / Mlýnčeky

Obchodná výpravňa: Kežmarok, tel. 37

1	3	5	7	9	11	13	15	17	km	km	T.č		Dopravný závod 1804 Kežmarok		2	4	6	8	10	12	14	16
X	••	+		X	X	X	X								X	X			X	X	X	+
			...	7.05	13.10	15.23		...	0	—	1	odch	**Rakúsy,** Cíg. tábor	prích.		7.00	...	13.02	15.23			
[illegible]	5.55	7.00	...	7.12	13.17	15.30	16.50	20.00	2	—	2		Rakúsy		5.50	6.55	...	12.55	15.16	16.30	19.50	22.40
4.35	6.00	7.06	...	7.17	13.28	15.36	16.56	20.06	4	—	3		Rázc. na Mlýnčeky		5.45	6.50	...	12.50	15.06	16.25	19.45	22.35
4.43	{	7.12	X		13.32	15.42		{				prích.		odch	5.43	{	X	12.45	{	16.23	19.42	22.32
4.45	{	7.16	7.36	}	13.38	15.43			—	0	4	odch	**Mlýnčeky**	prích.	5.40	{	7.32	12.41	{	16.21	19.40	22.30
4.50	6.01	7.32	7.42	7.20	13.43	15.49	16.53	20.08	4	2	3		Rázc. na Mlýnčeky		5.32	6.42	7.27	12.35	15.05	16.20	19.35	22.25
4.52	6.14	7.37	7.52	7.32	13.57	15.53	17.20	20.20	9	7	5		Kežmarok, ul. Čsl. arm. č. d. 79		5.18	6.28	7.15	12.23	14.53	16.08	19.23	22.13
[illegible]	[illegible]	7.40	7.55	7.35	14.00	16.00	17.25	20.25	9	7	6	prích.	**Kežmarok,** stan. ČSAD nové	odch	5.15	6.25	7.12	12.20	14.50	16.05	19.20	22.10

18257 Spišská Belá–Kežmarok–Abrahamovce / Tvarožná

Obchodná výpravňa: Kežmarok, tel. čís. 37

2	4	6	8	10	14	16	18	20	22	24	km	km	T.č		Dopravný závod 1809 Kežmarok		1	3	5	7	9	11	13	15	17	19
X				a			b		k	b							X				a	b			b	
5.45	...	...	...	...	...	...	...	...	...	...	0	0	1	odch	**Spišská Belá,** p. ú.	prích.	5.40	...	...	...	...	...	...	...	...	...
5.50	...	...	...	...	...	...	...	...	...	...	2	2	2		Strážky, nár. škola		5.35	...	...	...	...	...	...	...	...	...
5.54	...	...	...	12.20	...	...	14.10	...	18.15	22.20	4	4	3		Kežmarok, hosp. škola		5.30	...	...	...	11.45	13.50	...	...	21.52	17.42
5.58	...	...	...	12.23	...	...	14.13	...	18.20	22.25	6	6	4		Kežmarok, ul. Čs. armády 75		5.25	...	...	...	11.40	13.47	...	...	21.49	|
6.02	X	X	a	12.30	X	a	14.15	b	18.23	22.30	6	6	5	prích.	**Kežmarok,** stan. ČSAD	odch.	5.22	X	...	X	11.37	13.42	a	X	21.48	17.35
6.05	6.39	9.20	10.30	...	12.37	14.30	14.50	16.10	18.30	22.35				odch.		prích.	5.20	7.26	7.03	10.44	11.35	13.40	13.50	15.57	21.40	...
6.07	6.41	9.22	10.32	...	12.39	14.32	14.52	16.12	18.32	22.37	6	6	6		Kežmarok, evanj. kostol		5.16	7.23	6.59	10.41	11.32	13.37	13.46	15.55	20.39	...
6.09	6.42	9.25	10.35	...	12.42	14.35	14.55	16.15	18.35	22.40	7	7	7		Ľubica, Kežmarská ul. 561		5.14	7.21	6.57	10.39	11.30	13.35	13.44	15.50	21.37	...
6.13	6.46	9.30	10.40		12.47	14.38	14.58	16.18	18.40	22.45	9	9	8		xĽubica, čitáreň		5.08	7.16	6.52	10.37	11.25	13.30	13.38	15.48	21.31	...
6.15	6.48	9.32	10.42	12	12.49	14.40	16.00	16.20	18.42	22.47	9	9	9		Ľubica, ul. sov. arm. č. 577		5.07	7.13	6.49	10.34	11.22	13.27	13.37	15.47	21.29	...
6.17	6.51	9.36	10.46	a	12.53	14.53	16.06	16.26	18.46	22.50	11	11	10		Odbočka na Tvarožnú		5.05	7.11	6.47	10.32	11.20	13.25	13.35	15.45	21.26	...
6.21	{	{	10.50	10.38	12.59	14.58	16.10	16.32	18.51	22.56	{	13	11		xTvarožná, mlyn		4.56	{	6.41	{	11.15	13.20	13.26	15.36	21.20	...
6.27	{		11.00	10.45	13.05	15.05	16.34	16.38	18.57	23.00	{	15	12		Tvarožná, kostol		4.50	{	6.37	{	11.10	13.15	13.20	15.30	21.15	...
...	6.51	9.36	...	...	...	...	...	...	...	...	11	11	10		xOdbočka na Tvarožnú		...	7.11	...	10.32	...	...	...	...	...	...
...	6.57	9.40	...	...	...	...	...	...	...	...	13	13	13		Vrbov, kostol		...	7.05	...	10.27	...	...	...	...	...	...
...	...	9.47	...	...	...	...	...	...	...	...	16	16	14		xOdbočka na Levkovce		...	...	...	10.18	...	...	...	...	...	...
...	...	9.50	...	...	...	...	...	...	...	...	17	17	15		Vlková		...	...	...	10.15	...	...	...	...	...	...
...	...	9.55	...	...	...	...	...	...	...	...	19	19	16	prích.	**Abrahamovce**	odch.	...	...	...	10.10	...	...	...	...	...	...

k premáva len v sobotu a v nedeľu

18258 Ľubica–Kežmarok–Poprad-Tatry–Svit

Obchodná výpravňa: Kežmarok, tel. 37

1	3	5	7	9	11	13	15	17	km	T.č		Dopravný závod 1804 Kežmarok		2	4	6	8	10	12	14	16	18
X		b	X			h		X						b		X		h		X		X
4.00	...	5.15	7.47	...	...	14.10	...	16.05	0	1	odch.	**Osada Záľubica,**	prích.		...	7.45	...	14.03	...	16.03	...	17.50
4.05	...	5.20	7.55	...	...	14.15	...	16.10	3	2		Ľubica, čitáreň		4.40	...	7.42	...	13.50	...	15.50	...	17.42
4.07	...	5.23	7.58	...	...	14.19	...	16.14	4	3		xĽubica, Kežmarská ul. 561		|	...	7.38	...	13.40	...	15.48	...	17.40
4.10	...	5.25	8.03	...	...	14.23	...	16.17	6	4		Kežmarok, evanj. kostol		4.38	...	7.32	...	13.35	...	15.46	...	17.35
	h		8.05	h	h	14.28	b	16.23	6	5	prích.	**Kežmarok,** stanovište ČSAD	odch	4.20	h	7.30	b	13.30	h	15.45	b	17.30
...	4.45	5.50	...	10.45	13.10	...	15.00	...			odch.		prích.	...	6.54	...	7.56	13.06	15.30	...	17.15	...
...	4.47	5.52	...	10.47	13.12	...	15.02	...	6	4		Kežmarok, evanj. kostol		...	6.52	...	7.54	13.02	15.20	...	17.13	...
...	4.49	5.54	...	10.49	13.14	...	15.04	...	6	6		Kežmarok, nemocnica		...	6.50	...	7.52	13.00	15.10	...	17.10	...
...	5.04	6.09	...	11.04	13.30	...	15.20	...	11	7		Huncovce		...	6.47	...	7.49	12.57	15.07	...	17.07	...
...	5.10	6.15	...	11.10	13.40	...	15.30	...	13	8		Veľká Lomnica, závory		...	6.45	...	7.47	12.55	15.05	...	17.05	...
...	5.13	6.18	...	11.13	13.43	...	15.33	...	14	9		Odbočka na Mlynicu		...	6.43	...	7.45	12.53	15.03	...	17.03	...
...	5.20	6.26	...	11.20	13.50	...	15.40	...	17	10		Matejovce, vrátnica záv.		...	6.40	...	7.42	12.50	15.00	...	17.00	...
...	5.26	6.32	...	11.26	13.56	...	15.46	...	19	11		Spišská Sobota, okr. súd		...	6.35	...	7.37	12.44	14.54	...	16.54	...
...	5.33	6.40	...	11.33	14.03	...	15.53	...	22	12		Poprad, Gottwaldovo nábr.		...	6.24	...	7.27	12.34	14.44	...	16.44	...
...	5.35	6.42	...	11.35	14.05	...	15.55	...	22	13	prích.	**Poprad-Tatry**	odch	...	6.22	...	7.25	12.32	14.42	...	16.42	...
...	5.37	6.44	...	11.37	14.07	...	15.57	...			odch.		prích.	...	6.20	...	7.23	12.30	14.40	...	16.40	...
...	5.49	6.52	...	11.49	14.13	...	16.03	...	31	14		Svit, ihrisko		...	6.02	...	7.05	12.17	14.37	...	16.27	...
...	5.51	6.54	...	11.52	14.15	...	16.05	...	31	15		Svit, spol. dom		...	6.00	...	7.03	12.15	14.35	...	16.25	...
...	5.53	6.56	...	11.55	14.20	...	16.10	...	31	16	prích.	**Svit,** bitúnok	odch.	...	5.55	...	6.58	12.10	14.30	...	16.20	...

Sanitized Copy Approved for Release 2010/10/06 : CIA-RDP81-01043R001000070002-7

Sanitized Copy Approved for Release 2010/10/06 : CIA-RDP81-01043R001000070002-7

18265 Spišská Nová Ves–Markušovce–Rudňany

Obchodná výprava: Sp. Nová Ves, námestie, tel. 492

km	T.č.	Dopravný závod 1811, Sp. Nová Ves	1	3	5	7	9	11	13	15	17	19	21	23	25	27	29	31	33	35
				X	X	X		X		X	a		a	b					b	+
0	1	odch. **Rudňany, MNV**	...	5.50	6.20	6.55	...	7.30	8.00	9.40	10.15	11.30	12.20	12.45	13.15	14.30	15.15	...	...	18.20	20.35	22.15	0.20	..
1	2	xRudňany, správa ŽB		5.52	6.22	6.57		7.32	8.02	9.42	10.17	11.32	12.22	12.47	13.18	14.32	15.17			18.22	20.37	22.17	0.22	
1	3	xRudňany, kult. dom		5.54	6.24	6.59		7.35	8.04	9.44	10.20	11.35	12.25	12.50	13.20	14.35	15.20	..	..	18.25	20.40	22.19	0.24	..
2	4	xRudňany, Zimné		5.56	6.26	7.00		7.37	8.06	9.46	10.22	11.37	12.27	12.52	13.25	14.37	15.22			18.27	20.42	22.33	0.26	
2	5	xRudňany, tržnica		5.58	6.30	7.02		7.40	8.08	9.48	10.25	11.40	12.30	12.55	13.27	14.40	15.25		...	18.30	20.44	22.33	0.28	..
3	6	xRudňany, dol. vrátnica		6.00	6.33	7.06		7.50	8.10	9.50	10.30	11.42	12.32	12.57		14.42	15.27			18.32	20.46	22.35	0.30	
5	7	xOlša		6.05	6.37	7.10		7.55	8.15	9.55	10.35	11.45	12.35	13.00		14.45	15.30		X	18.35	20.50	22.40	0.35	
6	8	xMarkušovce, odb. k žel. stan		6.10	6.42	7.15		8.00	8.20	10.00	10.40	11.50	12.40	13.05	13.40	14.50	15.35			17.40	18.40	21.00	22.45	0.40	
8	9	Markušovce, kult. dom		6.15	6.47	7.20		8.05	8.25	10.05	10.45	11.55	12.45	13.10		14.55	15.38	...		17.45	18.45	21.05	22.50	0.45	
9	10	xMarkušovce, „Obuva"		6.18	6.52	7.23		8.08	8.30	10.08	10.50	12.00	12.50	13.15		14.55	15.40			17.48	18.50	21.07	22.52	0.47	
10	11	xRázcestie na Lieskovany		6.26	7.02	7.30		8.15	8.40	10.20	11.00	12.10	13.00	13.25		15.05	15.50	...		17.50	19.00	21.15	23.00	0.55	..
				6.38	7.12	7.40		8.20	8.50	10.30	11.10	12.20	13.10	13.35	14.00	15.15	16.00			18.00	19.10	21.25	23.10	1.05	
14	12	prích. **Spišská Nová Ves,** nám.		6.42	7.15	7.45		8.26	8.55	10.35	11.12	12.25	13.15	13.40	14.02	15.17	16.05	...	...	18.08	19.15	21.27	23.12	1.07	
16	13	odch. prích. **Spišská Nová Ves,** žel. stan.	...	6.44	7.17	7.49	...	8.30	8.59	10.39	11.14	12.29	13.20	13.44	14.05	15.19	16.10	...	...	18.10	19.19	21.29	23.14	1.10	

a späť

km	T.č.	Dopravný závod 1811, Sp. Nová Ves	2	4	6	8	10	12	14	16	18	20	22	24	26	28	30	32	34	36	39
				X	X		X		X		a		X	b		b	X			b	a
0	13	odch. **Spišská Nová Ves,** žel. stan	...	4.45	4.55	6.10	6.55	8.35	9.10	10.40	10.50	11.20	11.30	12.45	12.50	13.50	15.35	16.30	16.40	19.35	...	20.55	23.30	..
		prích.		4.50	5.00	6.15	7.00	8.40	9.15	10.42	10.52	11.25	11.35	12.50	12.55	13.55	15.40	16.35	16.45	19.40		20.58	23.35	
2	12	odch. **Spišská Nová Ves,** nám.		4.53	5.05	6.20	7.05	8.45	9.20	10.50	10.55	11.30	11.40	13.00	13.00	14.00	15.45	16.40	16.50	19.45	...	21.00	23.40	
4	11	xRázcestie na Lieskovany	...	5.10	5.15	6.30	7.15	8.55	9.30	10.58	11.05	11.40	12.00	13.10	13.10	14.10	15.55	17.00	17.00	19.55		21.10	23.50	...
7	10	xMarkušovce, „Obuva"	...	5.20	5.23	6.37	7.23	9.03	9.38	11.05	11.15	11.50	12.10	13.20	13.18	14.20	16.05	17.10	17.10	20.05	...	21.20	24.00	
8	9	Markušovce, kult. dom	...	5.23	5.25	6.40	7.25	9.05	9.40	11.10	11.20	11.55	12.15	13.27	13.23	14.23	16.08	17.15	17.13	20.06		21.23	0.03	
10	8	xMarkušovce, odb. k žel. stan.		5.25	5.27	6.43	7.27	9.07	9.42	11.12	11.22	11.57	12.15	13.25	13.25	14.25	16.10	17.20	17.15	20.10		21.25	0.05	
11	7	xOlša	...	5.30	5.32	6.48	7.32	9.12	9.48	11.17	11.27	12.02	12.20	13.30	13.30	14.30	16.15	...	17.20	20.15	...	21.30	0.07	
13	6	xRudňany, dol. vrátnica		5.35	5.36	6.52	7.36	9.16	9.54	11.23	11.33	12.05	12.22	13.33	13.33	14.32	16.18		17.25	20.20		21.33	0.09	
14	5	xRudňany, tržnica	...	5.38	5.38	6.54	7.38	9.18	9.56	11.25	11.35	12.07	12.24	13.35	13.35	14.34	16.20		17.27	20.22		21.35	0.11	
14	4	xRudňany, Zimné		5.39	5.42	6.56	7.42	9.22	9.58	11.27	11.36	12.09	12.26	13.37	13.37	14.36	16.23		17.30	20.24		21.39	0.13	
15	3	xRudňany, kult. dom	...	5.42	5.46	6.58	7.46	9.27	10.00	11.27	11.37	12.11	12.29	13.40	13.40	14.38	16.25	...	17.33	20.26	...	21.40	0.15	...
15	2	xRudňany, správa ŽB		5.43	5.48		7.48	9.29	10.02	11.29	11.38		12.30	13.42	13.43	14.39	16.30		17.35	20.28		21.42	0.17	
16	1	prích. **Rudňany,** MNV		5.45	5.50	7.00	7.50	9.35	10.05	11.30	11.40	12.15	12.35	13.45	13.45	14.40	16.35		17.40	20.30		21.45	0.20	

Príchody vlakov do Sp. N. Ves:	od Košíc	6.29	8.29	9.13R	10.29R	14.06	14.23R	17.19	17.20R	18.32	19.18R	20.37	21.30R	23.03	0.57R								
	od Žiliny	5.39R	6.29	6.38R	8.26	10.41R	11.22R	15.14	16.12R	17.32	19.14	20.50	21.14R	23.34	1.47R	13.12							
Odchody vlakov z Sp. N. Ves:	do Košíc	4.35	5.49R	6.00	6.48R	8.38	10.51R	11.24R	13.15	15.25	16.22R	18.15	21.00	21.24R	1.57R								
	do Žiliny	4.45	6.42	9.23R	10.39R	10.47	12.53	14.33R	14.50	17.22R	18.42R	19.28R	20.48	21.40R	1.07R								

18266 Spišské Vlachy–Rudňany–Spišská Nová Ves

Obchodná výprava: Spišská Nová Ves, tel. 492

1	3	5	7	9	11	13	15	17	19	km	T.č.	Dopravný závod 1811, Sp. N. Ves	2	4	6	8	10	12	14	16	18	27	29
X	X		X	a			X	X						X	X	a	a		X	X	X	X	+
4.00	4.40	...	8.00	10.10	12.15	...	16.10	20.10	...	0	1	odch. **Sp. Vlachy,** nám. 18174, 18176 prích.	...	12.10	14.50	16.00	14.00	...	15.55	19.50	18.30	23.45	1.45
4.09	4.49	...	8.09	10.19	12.20	...	16.20	20.20	...	3	2	Bystrany na Spiši	...	12.00	14.30	15.50	13.50	...	15.45	19.40	18.20	23.35	1.35
4.17	4.55	...	8.18	10.27	12.26	...	16.30	20.30	...	6	3	Hincovce	...	11.52	14.20	15.43	13.47	...	15.35	19.35	18.15	23.25	1.25
4.25	5.03	...	8.24	10.35	12.31	...	16.35	20.36	...	8	4	Spišský Hrušov	...	11.46	14.15	15.37	13.36	...	15.30	19.30	18.10	23.20	1.20
4.37	5.17	X	8.34	10.45	12.41	a	16.45	20.45	...	12	5	Domaňovce, rázc. 18254	...	11.36	14.05	15.27	13.26	a	15.20	19.20	18.00	23.10	1.10
4.55	5.25	5.55	8.40	10.53	12.46	14.35	16.50	20.50	...	14	6	Jamník	5.54	11.29	14.00	15.22	13.19	14.36	15.15	19.15	17.55	23.05	1.05
4.53	5.33	6.03	8.46	11.00	12.51	14.42	16.55	20.55	...	16	7	Odorín	...	11.22	13.55	15.17	13.12	14.25	15.10	19.10	17.50	23.00	1.00
5.04	5.40	6.13	8.56	11.10	13.01	14.50	17.05	21.05	...	19	8	Markušovce, Kultúrny dom	5.52	11.17	13.45	15.07	13.05	14.17	15.00	19.00	17.40	22.55	0.55
			9.00				17.10		...	20	9	Markušovce, Obuva		11.15		15.05				18.55			
			9.10				17.25		...	21	10	Lieskovany, rázc.		11.05		14.55				18.45			
			9.17				17.35		...	25	11	Sp. Nová Ves, nám.		10.55		14.45				18.35			
			9.20				17.40		...	26	12	Sp. Nová Ves, ONV		10.48		14.42				18.32			
			9.25				17.45		...	27	13	Sp. Nová Ves, žel. stan.		10.45		14.40				18.30			
5.06	5.45	6.15	...	11.13	13.05	14.55	...	21.10	...	21	14	Markušovce, odb. k žel. stan.	...		6.38		13.00	14.15	14.55		20.20	17.33	22.50	0.50
5.09	5.50	6.20	...	11.16	13.09	15.00	...	21.15	X	22	15	Olša	5.49		6.35		12.55	14.10	14.52			17.28	22.43	0.43
5.22	5.55	6.25	...	11.17	13.20	15.03	...	21.20	22.05	24	16	Rudňany, dol. vrátnica	5.47		6.28		12.50	14.05	14.45	21.55	17.21	22.36	0.36
5.25	6.00	6.28	...	11.18	13.23	15.07	...	21.23	22.07	25	17	Rudňany, tržnica	5.45		6.25		12.45	13.59	14.41	21.54	17.18	22.33	0.33
5.28	6.03	6.31	...	11.19	13.25	15.08	...	21.25	22.10	25	18	Rudňany, Zimné	5.43		6.18	...	12.40	13.57	14.34	21.53	17.15	22.30	0.30
5.29	6.05	6.32	...	11.20	13.26		...	21.26	22.12	26	19	Rudňany, Kult. dom	5.41		6.10		12.35	13.55	14.31	21.50	17.12	22.27	0.27
5.31	6.08	6.35	...	11.23	13.30		...	21.30	22.14	26	20	Rudňany, SŽB	5.39		6.18		12.30	13.53	14.28	21.48	17.10	22.25	0.25
5.32	6.10	6.40	...	11.25	13.35	15.10	...	21.35	22.15	27	21	prích. **Rudňany,** MNV odch.	5.36		6.15		12.20	13.50	14.25	21.45	17.05	22.20	0.20

Spoje č. 12 a 13 v sobotu premávajú do Rudňan a z Rudňan

Príchody vlakov do Sp. N. Ves:	od Košíc	6.29	8.29	9.13R	10.29R	14.06	14.23R	17.09	17.20R	18.32	19.18R	20.37	21.30R	23.03	0.57R								
	od Žiliny	5.39R	6.29	6.38R	8.26	10.41R	11.22R	15.15	16.12R	17.32	19.14	20.50	21.14	23.28	1.47R								
Odchody vlakov z Sp. N. Ves:	do Košíc	4.35	5.49R	6.00	6.48R	8.38	10.51R	11.24R	13.15	15.25	16.22R	18.15	21.00	21.24R	1.57R								
	do Žiliny	4.45	6.42	9.23R	10.39R	10.47	12.53	14.33R	14.50	17.22R	18.42R	19.28	20.48	21.40R	1.07R								

Sanitized Copy Approved for Release 2010/10/06 : CIA-RDP81-01043R001000070002-7

Sanitized Copy Approved for Release 2010/10/06 : CIA-RDP81-01043R001000070002-7

18267 Spišská Nová Ves—Nálepkovo—Mníšek n. Hnilcom, žel. stan.

Obchodná výpravňa: Spišská Nová Ves, Gottwaldov rladok 59, te. 492

Prích. vlakov do Sp. N. Vsi																
od Košic	6.29	8.29	R 9.13	R 10.29	14.08	R 14.23	17.09	17.20	18.32	R 19.18	20.37	R 21.30	23.03	R 0.57	...	...
od Popradu	R 5.39	6.29	R 6.38	8.26	R 10.41	R 11.22	15.14	R 16.12	19.14	20.50	R 21.14	23.34	R 1.47	13.12	17.32	...
od Levoče	0.42	3.43	5.08	6.37	8.12	10.34	12.43	14.26	15.58	17.38	20.43	...	...	...	...	...

km		T.č.	Dopravný závod 1811, Sp. N. Ves	1	3	5	7	9	11	13	15	17	19	21	23	25	27	29	31		33	35	39
					X	X		X			X	X		X	X	X	X	a	X				
—	0	1	odch. **Spišská Nová Ves,** žel. stan.	...	5.00	5.45	...	6.45	6.45	8.35	10.45	11.15	11.30	13.20	13.45	14.15	14.35	16.20	16.20	...	18.15	18.35	22.00
—	2	2	prích. **Spišská N. Ves,** Gottwald. rlad. 59		5.03	5.50	...	6.50	6.50	8.40	10.48	11.20	11.35	13.25	13.50	14.20	14.37	16.25	16.25	...	18.20	18.40	22.03
			odch.	...	5.05	5.53	...	6.52	6.55	8.45	10.55	11.25	11.45	13.30	13.55	14.25	14.40	16.30	16.30	...	18.30	18.45	22.05
—	3	3	×Spišská N. Ves, zemed. škola	...	5.07	5.55	...	6.55	6.57	8.48	10.59	11.30	11.47	13.35	13.58	14.27	14.43	16.35	│	...	18.35	18.47	22.07
—	4	4	×Osada Ferčákovce	...	5.10	6.00	...	6.57	7.00	8.50	11.00	11.35	11.50	13.38	14.08	14.30	14.53	16.40	│	...	18.38	18.50	22.10
—	5	5	×Novoveská Huta, č. d. 4	...	5.15	6.05	...	7.00	7.05	8.55	11.03	11.40	11.55	13.40	14.10	14.35	14.55	16.45	│	...	18.40	18.52	22.15
—	7	6	Novoveská Huta, nový závod	...	5.18	6.10	...	7.03	7.07	9.00	11.08	11.45	11.57	13.43	14.13	14.40	14.57	16.47	│	...	18.42	18.55	22.17
—	7	7	Novoveská Huta, potr. druž.	...	5.20	6.17	...	7.05	7.10	9.03	11.10	11.50	12.00	13.45	14.15	14.45	15.00	16.50	16.50	...	18.45	19.00	22.20
—	10	8	×Cesta ku „Gypsovke"	...	5.25	6.18	...	...	7.15	9.10	11.23	...	12.05	...	14.23	...	15.08	...	16.58	...	...	19.08	22.28
—	12	9	×Cestný kilom. 37.2, „Grétla"	...	5.30	6.25	...	...	7.20	9.17	11.30	...	12.12	...	14.28	...	15.13	...	17.03	...	...	19.13	22.33
—	13	10	×Hnilčík, odb. na Hnilec	...	...	6.30	...	...	7.25	9.22	11.35	...	12.17	...	14.31	...	15.16	...	17.06	...	...	19.16	22.36
—	14	11	Hnilčík, Zimná Dolina 33	...	...	6.33	...	...	7.28	9.25	11.38	...	12.20	...	14.35	...	15.20	...	17.10	...	...	19.20	22.40
—	15	12	Hnilčík, OÚNZ	...	...	6.38	...	...	7.32	9.30	11.45	...	12.25	...	14.37	...	15.22	...	17.12	...	...	19.22	22.42
—	16	13	Hnilčík, materská škola	...	...	6.43	...	...	7.40	9.40	11.50	...	12.35	...	14.42	...	15.27	...	17.17	...	...	19.27	22.47
—	17	14	Hnilčík, č. d. 43	...	...	6.47	...	...	7.44	9.45	11.57	...	12.40	...	14.45	...	15.30	...	17.20	...	...	19.30	22.50
—	19	15	Ráztoky, potr. druž.	...	...	6.55	...	...	7.47	9.47	12.05	...	12.45	...	14.50	...	15.35	...	17.25	...	...	19.35	22.55
—	21	16	×Odb. na kúpele Čierná Hora	...	...	6.59	...	...	7.50	9.50	12.08	...	12.50	...	15.00	...	15.43	...	17.33	...	...	19.40	23.00
—	24	17	×Nálepkovo, odb. na Závadku	X	...	7.07	X	...	7.52	9.52	12.11	...	12.52	...	15.05	...	15.51	...	17.40	...	...	19.43	23.05
0	}	18	Závadka	4.40	...	}	7.40	...	}	}	}	...	}	...	}	...	}	...	}	...	...	}	}
3	24	17	×Nálepkovo, odb. na Závadku	4.50	...	7.08	7.50	...	7.53	9.53	12.12	...	12.55	...	15.06	...	15.51	...	17.42	...	...	19.45	23.10
4	25	19	Nálepkovo, nám.	4.52	...	7.10	7.55	...	7.55	9.55	12.13	...	13.00	...	15.10	...	15.53	...	17.45	...	...	19.50	23.15
4	25	20	Nálepkovo, žel. stan.	4.55	...	7.15	8.00	...	8.00	10.00	12.18	...	13.10	...	15.15	...	16.00	...	17.50	...	...	19.55	23.20
6	27	21	Nálepkovo, pilotnpregna	...	...	...	...	...	...	...	...	...	...	...	15.20	...	...	...	...	...	...	...	...
11	32	22	Stará Voda	...	...	...	...	...	...	...	...	...	...	...	15.25	...	...	...	...	...	...	...	...
13	34	23	Švedlár, nám.	...	...	...	...	...	...	...	...	...	...	...	15.35	...	...	...	...	...	...	...	...
13	34	24	Švedlár, žel. stan.	...	...	...	...	...	...	...	...	...	...	...	15.40	...	...	...	...	...	...	...	...
17	38	25	Hrable, horáreň	...	...	...	...	...	...	...	...	...	...	...	15.45	...	...	...	...	...	...	...	...
23	44	26	Mníšek, n. Hnilcom, požiarna zbroj.	...	...	...	...	...	...	...	...	...	...	...	16.10	...	...	...	...	...	...	...	...
23	44	27	prích. **Mníšek,** n. Hnilcom, žel. stan.	...	...	...	...	...	...	...	...	...	...	...	16.15	...	...	...	...	...	...	...	...

Odch. vlakov z Nálepkova											
na Zvolen	4.42	7.29	10.22	13.12	R 14.05	15.50	18.00	21.02	23.47	...	...
na Margecany	3.36	6.07	7.31	10.24	14.06	R 14.39	15.13	18.02	20.00	22.50	...

18267 Mníšek n. Hnilcom, žel. stan.—Nálepkovo—Spišská Nová Ves

Obchodná výpravňa: Spišská Nová Ves, Gottwaldov rladok 59, tel. 492

Prích. vlakov do Nálepkova											
od Zvolena	20.00	22.50	3.35	6.07	7.31	10.24	14.06	R 14.39	15.13	18.02	
od Margecan	4.42	7.29	10.22	13.12	R 14.05	15.50	18.00	21.02	23.47	...	...

km		T.č.	Dopravný závod 1811, Sp. N. Ves	2	4	6	8	10	12	14	16	18	20	22	24	26	28	30		32	34	36
0	0	27	odch. **Mníšek** n. Hnilcom, žel. stan.	...		...		...	5.00				...					...				
0	0	26	Mníšek n. Hnilcom, požiarna zbroj	...					5.10		...	...		...								
6	6	25	Hrable, horáreň				...	...	5.30													
10	10	24	Švedlár, žel. stan						5.35													
10	10	23	Švedlár, nám						5.38													
12	12	22	Stará Voda						5.45													
17	17	21	Nálepkovo, pilotnpregna				X		5.55	X	X	X				X		X			X	X
19	19	20	Nálepkovo, žel. stan		4.10		5.00		6.10	7.15	8.05	9.00		11.30	...	12.50	...	14.40	...	16.10	18.05	18.55
19	19	19	Nálepkovo, nám.		4.15		5.04		6.20	7.20	8.07	9.05		11.35	...	12.53	...	14.45	...	16.20	18.10	19.00
20	20	17	×Nálepkovo, odb. na Závadku		4.20	...	5.08	...	6.25	7.25	8.08	9.08		11.38	...	12.56	...	14.48	...	16.24	18.23	19.04
23	}	18	Závadka		}		}		}	7.35	}	}	...	}		}	...	}	...	}	18.35	}
—	20	17	×Nálepkovo, odb. na Závadku	...	4.25	...	5.10		6.30	.	8.09	9.09		11.39	..	12.57	..	14.50	...	15.28	.	19.05
—	23	16	×Odb. na kúpele Čierná Hora	..	4.30		5.12		6.35	...	8.14	9.14		11.46		13.07		14.55	...	16.39		19.14
—	25	15	Ráztoky, potr. druž		4.35		5.20		6.43		8.20	9.20		11.55		13.13		15.00		16.44		19.19
—	27	14	Hnilčík, č. d. 49		4.40		5.28		6.49		8.27	9.27		12.00		13.18		15.05		16.49		19.25
—	28	13	Hnilčík, materská škola		4.45		5.33		6.52		8.30	9.30		12.03		13.21		15.10		16.52		19.28
—	29	12	Hnilčík OÚNZ		4.50		5.40		6.55	...	8.35	9.35		12.06		13.24		15.14		16.55		19.31
—	30	11	Hnilčík, Zimná Dolina		4.57		5.47		6.58	...	8.40	9.40		12.09		13.27		15.17		16.58		19.34
—	31	10	×Hnilčík, odb. na Hnilec		5.05	X	5.52	..	7.01		8.45	9.45		12.12		13.30		15.20		17.02		19.37
—	32	9	×Cestný km 37.2, „Grétla"		5.10	5.31	5.57		7.04		8.48	9.46		12.15		13.32		15.22		17.04		19.42
—	34	8	×Cesta ku „Gypsovke"	X	5.15	│	6.07	X	7.10		8.55	9.55	∴	12.20	X	13.40	a	15.30		17.10		19.48
—	37	7	Novoveská Huta, potr. druž.	4.40	5.20	5.40	6.12	7.10	7.20		9.05	10.05	12.10	12.30	13.50	13.50	15.00	15.35		17.15		19.53
—	37	6	Novoveská Huta, nový závod	│	│	5.42	6.14	7.15	7.25		9.08	10.08	11.13	12.35	13.52	13.55	15.02	15.40		17.20		20.00
—	39	5	×Novoveská Huta, č. d. 4	4.41	5.21	5.43	6.17	7.18	7.28		9.10	10.10	12.15	12.38	13.55	14.00	15.05	15.43		17.25		20.06
—	40	4	×Osada Ferčákovce	│	5.23	5.45	6.21	7.20	7.31		9.15	10.15	12.20	12.43	14.00	14.03	15.10	15.50		17.30		20.10
—	41	3	×Spišská N. Ves, zemed. škola	│	5.25	5.47	6.24	7.28	7.34		9.20	10.20	12.22	12.45	14.02	14.05	15.12	15.55		17.35	...	20.15
—	42	2	prích. **Spišská N. Ves,** Gottwald. rlad. 59	4.51	5.27	5.50	6.27	7.30	7.36	...	9.25	10.23	12.25	12.47	14.05	14.07	15.15	16.00		17.40		20.20
			odch.	4.52	5.30	5.53	6.30	7.35	7.38	...	9.30	10.28	12.27	12.48	14.07	14.10	15.17	16.05	...	17.45		20.25
—	44	1	prích. **Spišská Nová Ves,** žel. stan.	4.55	5.35	5.55	6.35	7.40	7.45	...	9.35	10.30	12.30	12.50	14.10	14.15	15.20	16.10	...	17.50	...	20.30

Odch. vlakov zo Sp. N. Vsi															
na Košice	4.35	R 5.49	6.00	R 6.48	8.38	R 10.51	R 11.24	13.15	15.25	R 16.22	18.15	21.00	R 21.24	R 1.57	...
na Poprad	4.45	6.42	R 9.23	R 10.39	10.47	12.53	R 14.33	14.50	R 17.22	18.42	R 19.28	20.48	R 21.40	R 1.07	
na Levoču	2.04	4.04	5.21	7.06	9.18	11.35	13.20	14.51	16.30	18.43	21.51	...	...	...	...

Sanitized Copy Approved for Release 2010/10/06 : CIA-RDP81-01043R001000070002-7

Sanitized Copy Approved for Release 2010/10/06 : CIA-RDP81-01043R001000070002-7

18268 Spišská Nová Ves–Vydrník–Betlanovce–Štvrtská píla

Obchodná výpravňa: Spišská Nová Ves, Gottwaldov riadok 59, tel. 492

1	3	5	7	9	11	13	15	17	19	km	T.č.	Dopravný závod 1811, Sp. N. Ves		2	4	6	8	10	12	14	16
		X	X		X									X		X		X			
...	...	11.15	14.10	...	16.20	...	...	...	...	0	1	odch. **Spiš. N. Ves,** nám.	prích.	...	...	9.05	14.00	...	16.18	...	...
...	...	11.20	14.12	...	16.25	...	...	...	...	1	2	Spiš. N. Ves, ONV	↑	...	...	9.02	13.59	...	16.15	...	...
...	...	11.21	14.19	...	16.27	...	...	...	...	2	3	Spiš. N. Ves, garáž ČSAD		...	...	9.00	13.58	...	16.13	...	...
...	...	11.22	14.22	...	16.37	...	...	...	...	3	4	Smižany, č. d. 389		...	...	8.57	13.57	...	16.11	...	...
...	...	11.23	14.23	...	16.35	...	...	...	...	4	5	Smižany, č. d. 214		...	...	8.55	13.55	...	16.08	...	...
...	...	11.24	14.24	...	16.38	...	...	...	...	4	6	Smižany, č. d. 180		...	...	8.53	13.52	...	16.06	...	...
...	...	11.31	14.31	...	16.50	...	...	...	...	7	7	xArnútovce, rázc.		...	...	8.44	13.50	...	16.04	...	...
...	...	11.33	14.36	...	16.53	...	...	...	...	8	8	xMečňadolovce, rázc.		...	...	8.41	13.38	...	16.00	...	...
...	...	11.35	14.40	...	16.55	...	...	...	...	9	9	xLetanovce, rázc.		...	...	8.30	13.35	...	15.56	...	...
...	...	11.40	14.45	...	17.00	...	...	...	...	17	10	Sp. Štvrtok		...	...	8.28	13.30	...	15.50	...	...
...	...	11.55	14.53	...	17.10	...	...	...	...	17	11	Hrabušic, MNV	↓	...	...	8.15	13.15	...	...	...	...
X	X		15.00	X	17.15	X	X	X	X												
5.08	7.03	...	...	15.10	...	17.25	19.05	21.15	23.10	0	12	prích. **Vydrník,** žel. stan.	odch.	X	X		12.00			X	X
5.18	7.11	12.05	...	15.20	...	17.35	19.15	21.25	23.20	2,1	13	odch. Hrabušice, č. d. 77	prích.	4.58	6.05		12.55	...	18.50	20.20	23.00
5.20	7.13	12.08	...	15.25	...	17.40	19.20	21.30	23.25	4,23	14	Betlanovce, rázc.	↑	4.28	5.55	7.45	12.45	...	15.38	18.40	20.10	22.50
			...	15.28	...	17.45	19.25	21.35	23.30					4.23	5.50	7.40	12.40	...	15.35	18.40	20.05	22.45
					...	17.48				24	15	prích. **Betlanovce,** hosp. škola	odch.	4.20	5.48		12.38	...	15.30		20.00	22.40
	7.17	12.10			...	18.00				5,26	16	odch. Hrabušice, majer	prích.	...	5.45		12.36	...				
	7.19	12.14			...	18.04				6,27	17	Hrabušice, kamenolom	↑	...	5.42	7.37	12.35	...	...	18.30	...	...
	7.21	12.17		...	...	18.06				9,31	18	Hrabušická píla		...	5.40	7.33	12.30	...	...		...	...
5.30	7.23	12.20			...	18.10				11,32	19	prích. **Štvrtská píla**	↓ odch.	...	5.35	7.30	12.28	...	...		...	...
														...	5.32	7.25	12.25	...	...	18.20	...	...

18269 Spišská Nová Ves–Spišský Štvrtok

Obchodná výpravňa: Spišská Nová Ves, Gottwaldov riadok 59, tel. 492

1	3	5	7	9	11	13	km	T.č.	Dopravný závod 1811, Sp. N. Ves		2	4	6	8	10	12	14
X	X	X		X	X	X					X	X	X	X	X	X	X
4.15	5.35	6.40	...	9.10	17.00	16.00	...	0	1	odch. **Spišská N. Ves,** Gottwald. riad. 59	prích. 5.30	6.35	...	8.39	10.48	15.37	...	...	18.55	20.48
4.19	5.38	6.43	...	9.13	17.03	16.03	...	1	2	Spišská Nová Ves, ONV	↑ 5.28	6.32	...	8.30	10.40	15.25	...	...	18.52	20.32
4.20	5.40	6.44	...	9.14	17.04	16.04	...	2	3	xSpišská Nová Ves, garáž ČSAD	5.25	6.30	...	8.29			...	...	18.50	20.30
4.25	5.45	6.52	...	9.22	17.08	16.08	...	3	4	xSmižany, č. d. 389 18268, 18270	5.22	6.25	...	8.25	10.33	15.18	...	...	18.45	20.25
4.28	5.47	6.54	...	9.27	17.10	16.10	...	4	5	xSmižany, č. d. 214	5.20	6.22	...	8.23	10.31	15.16	...	...	18.43	20.23
4.32	5.49	6.56	...	9.27	17.12	16.12	...	4	6	xSmižany, č. d. 180	5.18	6.20	...	8.21	10.29	15.14	...	...	18.41	20.21
4.38	5.55	7.02	...	9.33	17.18	16.18	...	7	7	xRázc. do Arnútoviec 18268	5.10	6.13	...	8.14	10.26	15.09	...	...	18.33	20.19
4.42	5.57	7.05	...	9.36	17.21	16.21	...	8	8	xRázc. do Mečňadolovíc	5.07	6.10	...	8.11	10.23	15.06	...	...	18.30	20.16
4.45	5.59	7.08	...	9.39	17.24	16.24	...	9	9	xLetanovská odb. 18269	5.05	6.07	...	8.08	10.20	15.03	...	...	18.27	20.13
4.54	6.03	7.14		9.47	17.31	16.30		17	10	prích. **Spišský Štvrtok,** p. o.	odch. 5.00	6.05	...	8.05	10.11	15.00	...	...	18.20	20.06

Príchody vlakov do Sp. N. Vsi:	od Žilina	6.29	8.29	6.13R	10.29R	14.08	14.23R	17.09	17.20R	18.32	19.18R	20.37	21.30	23.03	0.57R	...	...	...	...	...	...	...	...
	od Košíc	5.39R	6.29	6.38R	8.26	10.41R	11.22R	15.14	16.12R	17.32	19.14	20.50	21.14	23.34	1.47R	13.12	17.32	...	...	...	...	...	...
Odchody vlakov z Sp. N. Vsi:	do Košíc	4.35	5.49R	6.00	6.48R	8.38	10.51R	11.24R	13.15	15.25	16.22R	18.15	21.00	21.24R	1.57R	...	...	...	...	...	...	...	...
	do Žilina	4.45	6.42	9.23R	10.39R	10.47	12.53	14.33R	14.50	17.22	18.42	19.28	20.48	21.40R	1.07R	...	...	...	...	...	...	...	...

▼ spoj premáva v prac. dňoch, počas ved. prázdnin

18270 Miestna doprava Smižany – Spišská Nová Ves – Teplička

Obchodná výpravňa: Spišská Nová Ves, Gottwaldov riadok 59, tel. 492

km	T.č.		Dopravný závod 1811, Sp. N. Ves	2	4	6		8	10	12	14		16	18	20	22	24		26		28	30	32
									X														
–	0	1	odch. **Smižany,** č. d. 214	...	...	...	...	...	7.50	...	...	...	...	...	...	...	...	...	...	...	...	...	...
–	0	2	▼ Smižany č. d. 389	X	...	...	...	...	7.52	...	X	...	X	...	...	...	...	...	...	...	...	...	...
–	4	3	▼ Spiš. Nová Ves, garáž ČSAD	4.25	...	...	...	...	7.55	...	10.35	...	11.45	...	...	...	...	...	...	...	...	...	...
–	4	4	prích. ONV	4.28	...	...	...	...	7.57	...	10.37		11.47	...	...	...	...	...	...	...	...	...	...
0		5	prích. **železničná stanica**	4.29	X	X	...			X	10.38	...	11.49	X	c	X	X	...			X	X	X
			odch.	4.30	5.30	6.40	...	c		9.05	10.50	...	11.50	12.25	13.05	13.50	15.15		16.40	...	17.40	20.30	22.25
1	4	4	odch. ONV	4.31	5.32	6.47	...	6.57	7.57	9.06	10.51	...	11.52	12.27	13.07	13.52	15.17	...	16.41	...	17.42	20.32	22.26
–	4	6	▼ „Dukla" (jednosmerne)	4.33	5.34	6.49	...	6.58	7.59	9.08	10.53	...	11.54	12.29	13.09	13.53	15.19	...	16.43	...	17.43	20.35	22.28
–	5	7	Drevárska škola	4.34	5.37	6.51	...	7.00	...	9.09	10.54	...	11.56	12.30	13.11	13.54	15.21	...	16.44	...	17.44	20.38	22.30
–	5	8	Sídlisko „Nový domov"	4.39	5.38	6.55	...	7.02	...	9.11	10.57	...	11.58	12.35	13.13	13.56	15.23	...	16.47	...	17.47	20.40	22.32
–	6	9	Sad mládeže	4.40	5.41	6.55	...	7.05	...	9.14	11.00	...	11.59	12.35	13.13	13.57	15.25	...	16.49	...	17.49	20.42	22.35
–	7	10	STS	4.42	5.43	6.58	...	7.08	...	9.17	11.03	...	12.01	12.37	13.17	13.59	15.27	...	16.51	...	17.51	20.44	22.37
–	7	11	↓ „Tatranské pily", vrátnica	4.45	5.46	7.00	...	7.10	...	9.20	11.06	...	12.03	12.40	13.20	14.02	15.29	...	16.53	...	17.53	20.48	22.40
–	8	12	prích. **Teplička,** rázc.	4.50	5.50	7.05	...	7.13	...	9.23	11.10	...	12.07	12.50	13.25	14.08	15.35	...	16.55	...	17.55	20.50	22.45

● spať

km	T.č.		Dopravný závod 1811, Sp. N. Ves	1	3		5	7	9	11		13	15	17	19	21		23	25	27	29	
					X		X	X	X	X		X	X	X	X	X		X	X	X	X	
–	0	12	odch. **Teplička,** rázc.	...	5.00	6.00	...	7.20	7.15	9.30	11.15	...	12.10	13.00	13.30	14.15	15.55	...	17.10	18.10	21.10	22.48	...
–	1	11	▼ „Tatranské pily", vrátnica	...	5.05	6.07	...	7.23	7.18	9.33	11.18	...	12.13	13.05	13.34	14.18	16.00	...	17.15	18.15	21.15	22.53	...
–	1	10	STS	...	5.08	6.10	...	7.26	7.21	9.36	11.21	...	12.16	13.08	13.36	14.21	16.04	...	17.18	18.18	21.17	22.55	...
–	2	9	Sad mládeže	...	5.10	6.12	...	7.28	7.23	9.38	11.23	...	12.18	13.10	13.38	14.23	16.06	...	17.20	18.20	21.20	22.57	...
–	3	8	Sídlisko „Nový domov"	...	5.13	6.15	...	7.29	7.25	9.39	11.25	...	12.20	13.13	13.40	14.26	16.08	...	17.22	18.22	21.23	23.00	...
–	3	7	Drevárska škola	...	5.15	6.16	...	7.31	7.26	9.41	11.27	...	12.22	13.15	13.43	14.29	16.10	...	17.25	18.25	21.25	23.03	...
–	4	6	Gottwaldov riadok 59	...	5.18	6.18	...	7.33	7.27	9.43	11.28	...	12.24	13.17	13.45	14.30	16.11	...	17.27	18.27	21.27	23.05	...
–	4	4	prích. ONV	...	5.19	6.19	...	7.34	7.29	9.44	11.29	...	12.26	13.20	13.46	14.31	16.12	...	17.28	18.28	21.29	23.07	...
0		5	prích. **železničná stanica**	...	5.20	6.21	...		7.30	9.45	11.30	...	12.28	13.25	13.47	14.32	16.13	...	17.29	18.30	21.30	23.10	...
			odch.	...	...	...	...		7.33	9.47		...								18.32	...	23.12	...
1	4	4	odch. ONV	...	...	...	...	7.34	...	9.48	...	...	...	...	...	...	...	...	...	18.33	...	23.13	...
–	4	3	● Spiš. Nová Ves, garáž ČSAD	...	...	...	...	7.36	...	9.50	...	...	...	...	...	...	...	...	...	18.35	...	23.15	...
–	8	2	▼ Smižany, č. d. 389	...	...	...	...	7.39	...		...	...	...	...	...	...	...	...	...		...	...	...
–	8	1	prích. **Smižany,** č. d. 214	...	...	...	...	7.42	...		...	...	...	...	...	...	...	...	...		...	...	...

Príchody vlakov do Sp. N. Vsi	od Levoče	0.42	3.43	5.08	6.37	8.22	10.34	12.43	14.26	15.58	17.38	20.43	...	...	...	...	...	...	...	...	...	...	...
	od Poprádu	5.39R	6.29	6.38R	8.26	10.41R	11.52R	15.14	16.12R	19.14	20.50	21.14R	23.34	1.47R	13.12	17.32	...	...	...	...	...	...	...
	od Košíc	6.29	8.29	10.29R	14.08	14.23R	9.13R	17.09	17.20	18.32	19.18R	20.37	21.30R	23.03	0.57R	...	...	...	...	...	...	...	...
Odchody vlakov zo Sp. N. Vsi	do Košíc	4.35	5.49R	6.00	6.48R	8.38	10.51R	11.24R	13.15	15.25	16.22R	18.15	21.00	21.24R	1.57R	...	...	...	...	...	...	...	...
	do Poprádu	4.45	6.42	9.23R	10.39R	10.47	12.53	14.33R	14.50	17.22R	18.42	19.28R	20.48	21.40R	1.07R	...	...	...	...	...	...	...	...
	do Levoče	7.04	4.04	5.21	7.06	9.18	11.35	13.20	14.51	16.30	18.43	21.51	...	...	...	...	...	...	...	...	...	...	...

Sanitized Copy Approved for Release 2010/10/06 : CIA-RDP81-01043R001000070002-7

18271 Spišská Nová Ves – Smižany – Kurimany

Spišská Nová Ves, Gottwaldov riadok 59, tel. 492

km	T.č.	Dopravný závod 1811, Sp. N. Ves		1	3	5	7	9	11	13	15	17	19	21
					X	c	X	X	X	a	X	b	X	X
0	1	odch.	**Spišská Nová Ves**, nám.	...	4.46	...	5.55	6.20	...	8.01	...	10.00	...	12.00	13.45	14.30	...	16.30	...	18.20	...	20.03	...	...	...
1	2	⊘	Spišská N. Ves, ONV	...	4.53	...	6.00	6.23	...	8.03	...	10.02	...	12.03	13.47	14.33	...	16.33	...	18.23	...	20.05	...	...	...
2	3	|	Spišská N. Ves, garáž ČSAD	...	5.02	...	6.03	6.27	...	8.07	...	10.05	...	12.07	13.48	14.37	...	16.37	...	18.27	...	20.07	...	...	...
3	4	|	Smižany, č. d. 389	...	5.07	...	6.13	6.37	...	8.17	...	...	...	12.17	13.51	14.47	...	16.47	...	18.37	...	...	...	...	...
7	5	|	Iliašovce, MNV	...	5.11	...	6.16	6.41	...	8.31	...	...	...	12.31	14.10	15.01	...	17.01	...	18.51	...	...	...	...	...
8	6	▼	Iliašovce, Vyšný koniec	...	5.15	...	6.20	6.45	...	8.35	...	...	...	12.35	...	15.05	...	17.05	...	18.54	...	...	...	...	...
11	7	prích.	**Kurimany**, kostol	...	5.20	...		6.54	...		...	...	...	12.44	...	15.14	...	17.14	...	19.05	...	...	...	...	...

km	T.č.	Dopravný závod 1051, Sp. N. Ves		2	4	6	8	10	12	14	16	18	20	22
				X	X			c		X		b	X	X
0	7	odch.	**Kurimany**, kostol	5.00	5.25	...	X	7.10	X	12.54	...	15.24	17.25	19.15
3	6	▼	Iliašovce, Vyšný koniec	5.08	5.27	...	6.35	7.18	9.03	13.03	...	15.33	17.34	19.24
4	5	|	Iliašovce, MNV	5.10	5.28	...	6.37	7.21	9.07	13.07	14.15	15.37	17.37	19.28
8	4	|	Smižany, č. d. 389	5.35	5.31	...	6.38	7.36	9.21	13.21	...	15.51	17.51	19.42
9	3	|	Spišská N. Ves, garáž ČSAD	5.40	5.42	...	6.47	7.46	9.31	13.31	11.40	16.01	18.01	19.52
10	2	▼	Spišská N. Ves ONV	5.43	5.47	...	6.51	7.49	9.35	13.35	11.42	16.05	18.05	19.56
11	1	prích.	**Spišská Nová Ves**, nám.	5.45	5.50	...	6.57	7.51	9.38	13.38	11.45	16.08	18.08	20.00

18281 Poprad-Tatry–Hranovnica–Dobšiná

Obchodná výpravňa: Poprad, ul. Wolkera 4, telefón 179

km	T.č.	Dopravný závod 1810, Poprad		1	3	5	7	9	11	13	15	17	19	21	23	25	27	29
					X	X				X	c			X			X	
0	1	odch.	**Poprad-Tatry**	...	5.50	6.25	...	7.00	...	10.00	12.35	13.00	...	14.45	...	17.05	17.15	22.10
0	2	▼	Poprad, Dukla	...	5.53	6.28	...	7.04	...	10.03	12.38	13.03	...	14.48	...	17.08	17.17	
4	3		xKvetnica, lom	...	...		...	7.16	...	10.16	12.50	13.11	...	15.00	...	17.19	17.30	22.27
5	4		Kvetnica, sanatórium	...	6.05			7.19	...	10.19	12.53	13.14	...	15.03	...	17.21	17.33	22.30
8	5		xPila, „V Dubine"	...	6.08	6.38	...	7.26	...	10.27	13.00	13.22	...	15.13	...	17.30	17.41	22.38
10	6		Hranovnica, Vernárska vl. č. 10	...	6.15	6.40	...	7.30	...	10.32	13.09	13.26	...	15.18	...	17.33	17.46	22.43
15	7		xHámor	...	6.20	6.45	...	7.43	...	10.45	13.19	13.36	...	15.32	...	17.46	18.00	22.58
15	8		xHranovnické Pleso	...	6.33		...	7.45	...	10.48	13.21	13.39	...	15.34	...	17.48	18.03	|
19	9		Vernár, správa „Polesia"	...	6.36	...	...	7.50	...	10.57	13.28	13.42	...	15.41	...	17.57	18.10	|
19	10		Vernár, cintorín	...	6.38		...	7.57	...	11.00	13.31	13.47	...	15.44	...	18.00	18.13	23.10
28	11		Pusté Pole, rázc. na Švermovo	...	6.40	7.20	...	8.30	...		...	14.20				18.33		
29	12		Vernár, žel. stan.	...		...	...	8.40	...		...					18.40		
28	11		Pusté Pole, rázc. na Švermovo	...	...	...	...	8.49	...		...	14.20	...	...	...	18.47		
32	13		**L'adová Jaskyňa**, žel. stan	...	...	...	...	8.53	...		...	14.30	...	...	...	18.52		
32	14		Pod L'adovou Jaskyňou	...	...	...	...	9.00	...		...	14.45	...	...	...	19.00		
				...	...	...	...	9.02	...		...	14.47	...	...	...	19.03		
38	15		**Stratená**	...	X	...	...	9.18	X		...	15.02	...	...	...	19.19		
				...	5.45	...	...	...	XR		...	15.03	XR	...	17.15	19.20		
40	16		Dobšinská Maša	...	5.52	...	...	...	6.36	...	...	15.10	15.28	...	17.22	19.26		
47	17		xRoveň	...	6.10	...	...	...	6.58	...	...	15.36	15.53	...	17.46	19.52		
49	18		xVlčia dolina	...	6.16	...	...	...	7.00	...	...	15.41	16.00	...	17.54	19.57		
51	19		Dobšiná, „Tri ruže"	...	6.21	...	...	...	7.04	...	...	15.46	16.06	...	18.00	20.01		
51	25		Dobšiná, nám. 18102, 18214	...	6.23	...	...	...	7.06	...	...	15.55	↑	...	↑	20.02		
51	20	▼	**Dobšiná**, **Tri ruže**	...	6.25	...	...	10.13	...	...	...	15.58	16.08	...	18.01	20.03		
51	21	prích.	**Dobšiná**, žel. st. 18102, 18214	...	6.30	...	...	10.15	...	...	...	16.03	...	...	18.03	20.06		

R do (z) Rejdovej

18281 Dobšiná–Hranovnica–Poprad-Tatry

Obchodná výpravňa: Poprad, ul. J. Volkera 4, tel. 179

km	T.č.	Dopravný závod 1810, Poprad		2	4	6	8	10	12	14	16	18	20	22	24	26	28	30	32	34
								X												
0	21	odch.	**Dobšiná**, žel. st. 18107, 18214	...	...	...	...	4.35	...	...	8.25	...	...	...	13.50	...	...	16.10	...	18.20	...
0	19	⊘	Dobšiná, Tri ruže	...	...	...	...	4.40	XR	...	8.27	X	...	...	13.53	...	XR	16.13	...	18.23	...
4	20		Dobšiná, nám. 18107, 18214	...	...	...	...	4.45	5.45	...	8.35	10.30	...	...	14.00	...	14.40	↑	...	↑	...
0	19		Dobšiná, „Tri ruže"	...	...	...	...	4.48	5.48	...	8.38	10.34	...	...	14.03	...	14.43	16.14	...	18.23	...
2	18		xVlčia dolina	...	...	...	...	4.57	5.56	...	8.43	10.40	...	...	14.10	...	14.46	16.20	...	18.29	...
4	17		xRoveň	...	...	...	...	5.05	6.04	...	8.48	10.47	...	...	14.17	...	14.53	16.26	...	18.34	...
11	16		Dobšinská Maša	...	...	...	...	5.32	6.31	...	9.14	11.13	...	...	14.23	...	15.25	16.50	...	19.00	...
				...	...	...	...	5.40	...	...	9.19	11.20	...	...	14.50	...	...	16.59	...	19.06	...
13	15		**Stratená**	...	...	...	...	...	...	...	9.20	...	...	...	14.52	...	...	...	...	19.07	...
19	14		Pod L'adovou Jaskyňou	...	...	...	...	...	...	...	9.36	...	...	...	15.07	...	...	...	...	19.22	...
				...	...	...	...	...	...	...	9.40	...	...	...	15.10	...	...	...	...	19.25	...
19	13		**L'adová Jaskyňa**, žel. stan.	...	...	...	...	...	...	...	9.45	...	...	...	15.11	...	...	...	...	19.30	...
23	11		Pusté Pole, rázc. na Švermovo	...	...	...	...	...	...	...	9.55	...	...	...	15.20	...	...	...	...	19.40	...
23	12		Vernár, žel. stan.	...	...	...	...	...	...	...	↑	...	...	...	↑	...	...	...	...	↑	...
23	11		Pusté Pole, rázc. na Švermovo	X	+	X	...	...	...	X	9.55	...	X z	c	15.20	X	...	...	XR	19.40	...
37	10		Vernár, cintorín	4.30	5.30	6.45	...	...	...	7.30	10.18	...	12.15	13.41	15.55	15.55	...	...	18.20	20.13	...
33	9		Vernár, správa „Polesia"	4.32	↑	6.47	...	...	...	7.33	10.20	...	12.18	13.44	15.57	15.58	...	...	18.22	20.15	...
36	8		xHranovnické Pleso	4.38	5.40	6.55	...	...	...	7.40	10.38	...	12.25	13.50	16.05	16.05	...	...	18.28	20.24	...
38	7		xHámor	4.40	5.42	X 6.57	...	...	...	7.43	10.40	...	12.28	13.53	16.07	16.07	...	...	18.30	20.27	...
41	6		Hranovnica, Vernárska vl. č. 10	4.50	5.58	5.25 7.10	...	...	...	7.56	10.50	...	12.40	14.05	16.20	16.20	...	...	18.33	20.39	...
43	5		xPila „V Dubine"	4.55	6.03	5.30 7.15	...	...	...	8.00	10.53	...	12.45	14.10	16.25	16.25	...	...	...	20.45	...
46	4		Kvetnica, sanatórium	5.00	6.11	5.37 7.22	...	...	...	8.08	11.02	...	12.53	14.18	16.33	16.33	...	...	...	20.54	...
47	3		xKvetnica, lom	5.02	6.14	5.40 7.25	...	...	...		11.04	...	12.55	14.20	16.35	16.35	...	...	...	↑	...
51	2	▼	Poprad, Dukla	5.10	6.27	5.50 7.35	...	...	...	8.18	11.12	...	13.07	14.32	16.46	16.47	...	...	...		...
5	1	prích.	**Poprad-Tatry**	5.20	6.30	5.55 7.40	...	...	...	8.20	11.16	...	13.10	14.35	16.48	16.50	...	...	...	21.00	...

◆ do (z) Spišského R do (z) Rejdovej z v dňoch škol. vyučovania len do Hranovnice

Sanitized Copy Approved for Release 2010/10/06 : CIA-RDP81-01043R001000070002-7

18280 Poprad-Tatry–Hranovnica–Muráň–Jelšava

Obchodná výpravňa: Poprad, ul. J. Wolkera 4, tel. 179

1	3	5	7	9	km	T.č.		Dopravný závod 1810, Poprad		2	4	6	8	10
...	Z Muránskej Zdychavy	...	X 10.20	19.15	0	1	odch.	**Poprad-Tatry**	prích.	X 10.09	+ 10.05	do Muránskej Zdychavy	X 18.51	...
...	...	...	10.22	19.18	0	2		Poprad, „Dukla"		10.06	10.02	...	18.48	...
...	...	...	10.30	19.30	5	3		Kvetnica, sanatórium 18281, 18282		9.57	9.51	...	18.39	...
...	...	...	10.40	19.42	10	4		Hranovnica, Vernárska ul. 10		9.44	9.38	...	18.26	...
...	...	...	10.48	20.05	19	5		Vernár, pri cintoríne 18281		9.34	9.18	...	18.16	...
...	...	...	11.25	20.31	28	6		xPusté Pole, rázc. na Lad. Jaskyňu		9.06	8.50	...	17.48	...
...	...	...	11.28	20.34	28	7		xOdb. na žel. stan. Vernár		9.04	8.48	...	17.46	...
...	...	...	11.43	20.50	34	8		Švermovo, MNV		8.48	8.32	...	17.30	...
...	...	...	11.58	21.17	41	9		xČervená Skala, podjazd, rázc.		|	|	...	|	...
...	...	...	12.00 / 12.05	21.20 / 21.30	41	10		**Červená Skala**, žel. stan.		8.31 / 8.26	8.15 / 8.10	...	17.13 / 17.08	...
...	...	...	12.07	21.33	41	9		xČervená Skala, podjazd, rázc.		8.23	8.07	...	17.05	...
...	...	...	12.29	21.58	48	11		xMuránska Huta, odb. do obce		7.56	7.40	...	16.32	...
X 4.30	...	+ 6.05	{ / {	{ / {	48	12		**Muránska Huta**, pri kostole		{ / {	{ / {	...	{ / {	... / 23.14
4.31	...	6.06	12.30	21.59	48	11		xMuránska Huta, odb. do obce		7.56	7.40	...	16.22	23.12
4.35	...	6.10	12.32	22.01	49	13		xPredná Hora, hájovňa 16532		7.53	7.37	...	16.19	23.10
| / |	...	6.48 / 6.48	12.53 / 12.54	22.27 / 22.28	58	14		**Odb. na žel. stan. Muráň** (0.2)		| / |	| / |	...	| / |	22.50 / 22.38
5.00 / 5.02	...	6.50	12.56 / 12.57	22.30	59	15		**Muráň**, nám.		7.16 / 7.13	7.00	...	15.42 / 15.39	22.35
5.10	...	...	13.04	...	63	16		Muránska Dlhá Lúka, škola 16533, 16534		7.03	...	...	15.29	...
5.20 / 5.22	... / X	...	13.14 / 13.15	...	68	17		**Revúca**, nám., p. ú.		6.51 / 6.50	...	... / X	15.17 / 15.16	...
5.25	7.40	...	13.17	...	69	18		Revúca, u žel. stan.		6.42	...	11.18	15.09	...
5.31	7.46	...	13.25	...	72	19		Mokrá Lúka, č. d. 180		6.40	...	|	15.06	...
5.33	{	...	13.30	...	73	20		Lubeník, odb. na Turčok 18216, 18217		6.30	...	11.12	15.02	...
5.35	7.56	...	13.31	...	73	21		Lubeník, kaštieľ		6.29	...	|	15.00	...
5.37 / 5.38	| / |	...	13.32 / 13.34	...	76	22		**Teplá Voda** (II) 16125, 16126		6.28 / 6.26	...	11.02 / |	14.54 / 14.53	...
5.49 / 5.51	8.05 / ...	...	13.40 / 13.42	...	78	24		**Jelšava**, nám.		6.18 / 6.17	...	10.50 / ...	14.49 / 14.47	...
5.54	...	...	|	...	78	24		Jelšava, odb. k žel. stan.		6.13	...	...	|	...
5.56	...	...	13.43	...	79	24	prích.	**Jelšava**, žel. stan.	odch.	6.10	...	...	14.45	...

18282 Poprad–Spišská Teplica–Svit–Gerlachov

Obchodná výpravňa: Svit. Spol. dom.

km		T.č.		Dopravný závod 1810, Poprad	2	4	6	8	10	12	14	16	18	20	22	24	26	28	30	32	34	36	38	40	42	44
0	0	1	odch.	**Gerlachov**	X 5.00	...	...	X	+ 5.30	...	c 6.50	...	8.25	...	...	...	a 11.20	...	...	X 13.30	...	c	X 15.00	...	21.30	...
4	4	2		Batizovce, č. d. 81	5.10	...	...	5.36	5.40	...	7.00	...	8.35	...	...	...	|	...	...	13.40	...	14.26	15.10	...	21.40	...
6	6	3		Svit, žel. prech.	5.16	...	...	5.42	5.46	...	|	...	8.40	...	...	...	|	...	...	|	...	14.32	15.15	...	21.45	...
7	7	4	prích.	**Svit**, spol. dom	5.19	X	X	5.45	5.50	...	7.10	...	8.43	...	a	b	11.40	a	...	13.50	...	14.36	15.17	a	21.47	...
			odch.		...	5.30	5.16	...	...	6.20	...	...	...	...	9.30	10.40		12.15	...	...	14.20	...	15.18	18.15	...	22.20
8	8	5		xSvit, ihrisko	...	5.33	|	...	...	|	...	...	...	...	9.33	10.44	...	12.20	...	...	14.25	...	15.22	18.20	...	22.25
13	13	6		xOdb. na Sp. Teplicu	...	|	|	...	...	6.35	...	X	...	X	|	10.54	...	12.26	c	...	14.35	...	15.32	18.28	...	22.35
[illegible]	15	7		Sp. Teplica	...	5.40	5.26	...	...	6.41	...	7.15	...	9.00	9.40	}	...	12.30	13.50	...	14.40	...	}	18.32	...	22.41
13	17	6		xOdb. na Sp. Teplicu	...	5.44	...	...	...	...	...	7.20	...	9.06	9.44	10.54	...	...	|	...	14.57	...	15.32	18.39	...	...
14	18	8		xGaráž ČSAD	...	|	...	...	...	...	...	7.22	...	9.08	|	10.56	...	...	|	...	14.59	...	15.34	18.41	...	...
15	19	9		xPoprad, št. cesty	...	5.48	...	...	...	...	...	7.24	...	9.10	9.48	10.58	...	...	|	...	|	...	15.36	|	...	...
16	20	10		Poprad, Dukla	...	|	...	•	...	...	...	7.29	...	9.14	|	11.05	...	...	14.03	...	15.06	...	15.40	18.48	...	...
16	20	11	prích.	**Poprad**, žel. stan.	...	5.50	...	...	...	...	...	7.32	...	9.17	9.50	11.08	...	...	14.05	...	15.09	...	15.43	18.50	...	...

a späť

km		T.č.		Dopravný závod 1810, Poprad	1	3	5	7	9	11	13	15	17	19	21	23	25	27	29	31	33	35	37	39	41	43
0	0	11	odch.	**Poprad**, žel. stan.	...	...	...	...	...	X 8.20	a 10.20	a 11.08	...	b 12.00	...	b 12.30		c 13.30	...	...	a 17.05	...	X 17.35	19.15	...	...
0	0	10		Poprad, Dukla	...	...	...	...	...	8.23	10.23	11.11	...	12.03	...	12.33	...	13.35	...	...	17.08	...	17.38	19.18	...	...
1	1	6		xPoprad, št. cesty	...	...	...	...	...	8.27	10.27	|	...	12.07	...	|	...	|	...	...	|	...	17.43	19.23	...	...
2	2	8		xGaráž ČSAD	...	...	...	...	...	8.29	10.39	11.17	...	12.09	...	12.39	...	|	...	...	17.14	...	17.44	19.25	...	...
3	3	6		xOdb. na Sp. Teplicu	...	...	X	...	...	8.30	10.30	11.18	a	12.11	...	12.40	...	13.40	...	...	17.15	a	17.47	19.27	...	...
[illegible]	5	7		Sp. Teplica	5.00	...	5.32	...	...	8.36	{	11.25	11.30	12.17	...		13.25	13.46	...	...	17.21	17.25	}	19.33	21.25	...
3	7	5		xOdb. na Sp. Teplicu	5.02	...	5.36	...	...	...	10.30	...	11.33	...	...	12.40	13.29		...	...	...	17.28	17.47	...	21.31	...
8	12	5		xSvit, ihrisko	5.09	...	|	...	...	...	10.40	...	11.39	...	...	12.50	13.39	45 |	...	...	...	17.34	17.52	...	21.41	...
9	13	4	prích.	**Svit**, spol. dom	5.12	X	5.50	...	c	...	10.45	...	11.44	...	a	12.55	13.44	+	b	c	...	17.39	17.57	...	21.46	...
			odch.		...	5.24	...	6.20	7.42	...	10.46	...	...	...	12.15	12.56	...	12.56	14.10	14.37	...	...	18.16	...	...	22.20
10	14	3		xSvit, žel. prech.	...	5.26	...	6.24	7.44	...	10.48	...	...	...	12.18	|	...	|	|	14.40	...	...	18.18	...	...	|
12	16	2		Batizovce, č. d. 81	...	5.31	...	6.28	7.52	...	10.53	...	...	...	12.24	13.04	...	13.04	14.20	14.48	...	...	18.23	...	...	22.27
16	20	1	prích.	**Gerlachov**	...	...	...	6.38	8.02	...	11.03	...	...	...	12.36	13.14	...	13.14	...	14.58	...	...	18.33	...	...	22.37

Odchody vlakov z Popradu		1	3	5	7	9	11	13	15	17	19	21	23	25	27	29	31	33	35	37	39	41	43
	na Košice	R 5.14	5.50	R 6.13	7.47	R 10.16	R 11.01	14.36	R 15.47	16.52	18.35	20.11	R 20.49	22.54	R 1.22	12.32	...	...	...	...	...	...	...
	na Žilinu	4.20	5.30	7.33	R 9.54	R 11.08	11.34	13.38	R 15.03	15.40	17.08	R 17.45	R 19.59	21.37	R 22.10	R 1.38	19.33	...	...	...	...	...	...
	do Podolínca	2.00	6.19	7.02	8.08	11.50	14.12	15.04	16.49	18.37	20.56	22.40	...	...	...	...	...	...	...	...	...	...	...
Odchody električiek z Popradu na Starý Smokovec		2.07	5.15	5.57	6.45	7.53	9.22	10.13	11.10	12.05	13.38	14.52	15.56	16.58	17.57	20.02	20.55	21.56	23.00	...	...	...	...

Sanitized Copy Approved for Release 2010/10/06 : CIA-RDP81-01043R001000070002-7
Sanitized Copy Approved for Release 2010/10/06 : CIA-RDP81-01043R001000070002-7

Sanitized Copy Approved for Release 2010/10/06 : CIA-RDP81-01043R001000070002-7

18283 Vikartovce—Hranovnica—Poprad-Tatry—Svit

Obchodná výpravňa: Poprad, ul. J. Wolkera, tel. 179

km	T.č.		Dopravný závod 1810, Poprad	1	3	5	7	9	11	13	15	17	19	21	23	25	27	29	31	33	35	37	3	41	
0	1	odch.	**Vikartovce**, SNB	...	4.15	...	X 5.10	X 5.10	7.00	X 7.15	X 8.55	...	a 10.20	X 12.15	✝ 12.15	...	X 13.40	...	X 16.00	...	X 16.25	...	X 20.20	✝ 20.20	...
5	2		Kravany, potr. druž.	X	4.29	X	5.25	5.25	7.10	7.25	9.05	...	10.35	12.25	12.25	b	13.55	...	16.10	Y	16.35	...	20.30	20.30	...
8	3		Sp. Bystré, p. ú.	4.20	4.35	5.00	5.31	5.31	7.15	7.30	9.10	...	10.40	12.33	12.33	12.45	14.01	...	16.18	16.31	16.43	...	20.38	20.38	...
12	4	prích.	**Hranovnica**	4.32	4.47	5.12	5.39	5.39	7.22	7.37	9.19	...	10.48	12.41	12.41	12.55	14.10	...	16.29	16.40	16.51	...	20.47	20.47	...
		odch.		4.35	4.48	5.14	5.40	5.40	7.24	7.38	9.20	...	10.49	12.42	12.42	12.56	14.11	...	16.30	16.41	16.52	...	20.48	20.48	...
14	5		Píla „v Dubine"	4.42	4.54	5.19	5.44	5.44	7.26	7.40	9.23	...	10.53	12.44	12.44	13.01	14.17	...	16.38	16.49	16.54	...	20.56	20.56	...
17	6		Kvetnica, sanatórium	4.51	5.03	5.28	5.53	5.53	7.34	7.48	9.31	...	11.02	12.52	12.52	13.09	14.25	...	16.45	16.56	17.02	...	21.03	21.03	...
19	7		xKvetnica, lom	4.53	5.06	5.30	5.55	5.55	|	|	|	...	11.04	12.54	12.54	13.12	14.29	...	16.46	16.59	17.04	...	21.05	21.05	...
22	8		Poprad, Dukla	5.01	5.14	5.38	6.00	6.03	7.44	7.58	9.44	...	11.18	13.08	13.08	13.26	14.43	...	16.57	17.08	17.18	...	21.15	21.15	...
22	9	prích.	**Poprad-Tatry**, žel. stan.	5.04	5.17	5.40	6.03	6.05	7.47	8.00	9.46	...	11.21	13.11	13.11	13.29	14.46	X	17.00	17.11	17.23	a	21.18	21.18	...
		odch.		5.06	5.19	...	...	6.06	...	...	...	...	11.25	13.12	...	13.30	...	14.12	...	...	...	17.13	21.20	...	...
22	8		Poprad, Dukla	5.09	5.22	...	...	6.08	...	...	...	...	11.27	13.15	...	13.33	...	14.15	...	...	...	17.16	21.23	...	...
23	10		xPoprad, št. cesty	5.14	5.27	...	...	6.12	...	...	...	a		13.19	...	13.37	...	14.17	...	...	...	|	21.27	...	...
24	11		xGaráž ČSAD	5.16	5.29	...	...	6.13	...	...	...	11.45	11.30	13.20	...	13.38	...	14.18	...	...	...	|	21.28	...	...
25	12		xOdb. na Sp. Teplicu	5.17	5.30	...	...	6.14	...	...	...	11.46	11.31	13.21	...	13.39	...	14.20	...	...	...	17.21	21.29	...	...
30	13		xSvit, ihrisko	5.25	5.38	...	...	6.24	...	...	...	11.54	11.41	13.31	...	13.49	...	14.30	...	...	...	|	21.39	...	...
31	14	prích.	**Svit**, spol. dom	5.30	5.43	...	...	6.30	...	...	...	12.00	11.45	13.35	...	13.54	...	14.35	...	...	...	17.25	21.45	...	...

a späť

km	T.č.		Dopravný závod 1810, Poprad		2	4	6	8		10	12	14	16	18	20	22	24	26	28	30	32	34	36	38	40
0	14	odch.	**Svit**, spol. dom	...	6.10	X 6.45	...	...	...	...	...	a 12.15	...	X 14.20	b 14.21	...	X 15.20	...	...	...	...	a 18.15	...	X 22.20	...
1	13		xSvit, ihrisko	...	6.14	6.50	...	...	...	...	...	12.19	...	14.24	14.25	...	15.24	...	...	...	...	18.19	...	22.24	...
6	12		xOdb. na Sp. Teplicu	...	|	7.00	...	...	...	...	...	12.29	...	14.34	14.35	...	15.34	...	...	...	...	18.29	...	22.34	...
7	11		xGaráž ČSAD	...	|	|	...	...	...	...	...	12.30	...	14.35	14.36	...	15.35	...	...	...	...	18.30	...	22.35	...
8	10		xPoprad, št. cesty	...	6.20	|	...	...	...		...	12.32	...	14.37	14.38	...	15.37	...	...	...	...	18.32	...	|	...
9	8		Poprad, Dukla	...	6.23	7.00	...	...	...	...	...	12.36	...	14.41	14.42	...	15.41	...	...	...	...	18.36	...	22.41	...
9	9	prích.	**Poprad-Tatry**, žel. stan.	...	6.25	7.10	e	X	...	X	b	12.38	...	14.43	14.44	...	15.43	b	b	X	...	18.38	Y	22.43	✝
		odch.		...	6.26	...	6.06	8.10	...	11.00	11.00	12.41	...	14.46	14.47	14.46	15.46	15.46	17.25	17.40	...	18.41	19.55	22.44	22.45
9	8		Poprad, Dukla	...	6.28	...	6.08	8.12	...	11.03	11.03	12.44	...	14.49	14.50	14.49	15.49	15.49	17.28	17.43	...	18.44	19.58	22.47	22.48
13	7		xKvetnica, lom	...	6.35	...	6.17	|	...	|	|	|	...	|	|	14.58	|	|	|	|	...	|	|	|	|
14	6		Kvetnica, sanatórium	...	6.38	...	6.20	8.21	...	11.18	11.18	12.57	...	15.02	15.03	15.02	16.02	16.02	17.41	17.56	...	19.57	20.13	23.00	23.00
17	5		Píla „v Dubine"	...	6.46	...	|	8.27	...	11.24	11.24	13.07	...	15.12	15.13	15.12	16.12	16.12	17.51	18.06	...	19.07	20.23	23.10	23.10
19	4	prích.	**Hranovnica**	...	6.48	...	6.25	8.30	...	11.28	11.28	13.10	c	15.15	15.16	15.15	16.15	16.15	17.53	18.08	X	19.10	20.26	23.13	23.13
		odch.		...	6.49	...	6.26	8.31	...	11.29	11.29	13.11	13.10	15.16	15.17	15.16	16.16	16.16	17.54	18.09	18.46	19.11	20.27	23.14	23.14
23	3		Sp. Bystré, p. ú.	...	6.59	...	6.35	8.40	...	11.40	11.40	13.21	13.20	15.26	15.27	15.26	16.26	16.26	18.05	18.19	18.56	19.31	20.37	23.24	23.24
26	2		Kravany, potr. druž.	...	7.04	...	6.40	8.50	...	11.45	...	13.30	13.30	15.33	15.34	15.33	16.33	...	18.15	...	...	19.30	20.47	23.34	23.34
31	1	prích.	**Vikartovce**, SNB	...	7.14	...	6.50	9.00	...	11.59	...	13.40	13.40	15.45	15.46	15.45	16.45	...	18.25	...	...	19.40	20.57	23.44	23.44

18284 Štrba, žel. stan.—Vyšná Šuňava—Svit—Poprad-Tatry

Obchodná výpravňa: Svit, spol. dom

km	km	T.č.		Dopravný závod 1810, Poprad	1	3	5	7	9	11	13	15	17	19	21	23	25	27	29	31	33	35		37	39	
–	0	1	odch.	**Štrba**, žel. stan. 18290, 18291	...	X 4.55	...	...	...	...	...	...	...	...	...	...	...	...	...	...	...	...	...	...	X 21.00	...
–	4	2		Štrba, ihrisko	...	5.05	...	...	...	...	X	...	a	...	...	...	X	...	...	...	X	...	...	...	21.15	...
–	5	3		Štrba, p. ú.	...	5.10	...	...	...	...	7.45	...	11.15	...	...	...	13.10	...	...	...	16.02	...	...	...	21.17	...
–	5	4		Štrba, „Jednota"	...	5.12	...	...	...	...	|	...	11.16	...	...	...	|	...	...	...	16.04	...	...	...	21.19	...
–	7	5		xŠtrba, mlyn	X	5.17	...	X	|	...	|	X	11.19	a	a	X	13.17	X	...	b	16.10	X	...	...	21.24	...
[illegible]	[illegible]	6		Vyšná Šuňava, kostol	5.00	~	...	6.20	6.55	...	~	8.23	~	11.15	12.45	12.45	~	14.00	...	15.20	~	16.55	...	21.00	~	...
[illegible]	[illegible]	7		Nižná Šuňava, hos. zdroj	5.07	~	...	6.26	6.58	...	~	8.28	~	11.17	12.50	12.50	~	14.05	...	15.23	~	16.58	...	21.05	~	...
5	7	5		xŠtrba, mlyn	5.16	5.17	X	6.34	7.06	...	9.08	8.35	11.19	11.25	12.51	12.58	13.17	14.13	X	|	16.10	17.08	...	21.13	21.24	...
8	10	8		Lučivná, druž. dom	5.21	5.27	5.35	6.42	7.15	...	9.18	8.45	11.29	11.34	13.00	13.07	13.25	14.20	14.28	15.30	16.18	17.15	...	21.21	21.32	...
12	14	9		xSvit, bitúnok	5.26	5.37	5.42	6.47	|	...	8.19	8.55	11.36	11.44	13.10	13.17	13.36	14.22	|	15.40	16.30	|	...	|	21.42	...
12	14	10		**Svit**, spol. dom	5.38	5.40	5.47	6.55	7.19	...	8.22	8.57	11.42	11.47	13.15	13.20	13.38	14.25	14.36	15.50	16.31	17.19	...	21.34	21.45	...
13	15	11		Svit, ihrisko	...	...	...	...	7.25	c	8.24	9.00	...	...	...	...	...	...	...	...	16.40	17.27	...	...	...	...
18	20	12		xOdb. na Spišskú Teplicu	...	...	...	...	...	7.39	|	9.15	...	...	...	...	...	...	...	...	|	|	...	...	...	...
19	21	13		xGaráž ČSAD 18282, 18283, 18284	...	...	...	...	...	|	8.25	9.18	...	...	...	...	...	...	...	...	16.43	17.30	...	...	...	...
20	22	14		Poprad, štátne cesty	...	...	...	...	...	7.40	8.30	|	...	...	...	...	...	...	...	...	16.46	17.33	...	...	...	...
21	23	15		Poprad, „Dukla"	...	...	...	...	...	7.45	8.35	9.25	...	...	...	...	...	...	...	...	16.49	17.37	...	...	...	...
21	23	16	prích.	**Poprad—Tatry**	...	...	...	...	...	7.50	8.40	9.30	...	...	...	...	...	...	...	...	16.51	17.40	...	...	...	...

a späť

km	km	T.č.		Dopravný závod 1810, Poprad	2	4	6	8		10	12	14	16	18	20	22	24	26	28	30	32	34	35	38	40	42
0	0	16	odch.	**Poprad-Tatry**	...	...	...	...	...	...	b 10.00	a 10.00	a 10.00	k 10.50	...	...	...	...	...	...	...	b 17.00	a 17.00	X 17.53	...	
0	0	15		Poprad, „Dukla"	...	...	...	...	...	...	10.03	10.03	10.03	10.55	...	...	...	...	...	...	...	17.10	17.05	17.55	...	
1	1	14		Poprad, štátne cesty	...	...	...	...	...	...	10.08	|	|	11.00	...	...	...	...	...	...	...	17.12	17.09	18.00	...	
2	2	13		xGaráž ČSAD 18282, 18283, 18284	...	...	...	...	...	...	10.10	10.08	10.08	11.00	...	...	...	...	...	...	...	17.15	17.10	18.02	...	
3	3	12		xOdb. na Spišskú Teplicu	...	...	...	...	...	...	10.13	10.09	10.09	11.03	...	...	...	...	...	...	...	17.27	17.15	18.04	...	
8	8	11		Svit, ihrisko	X	X	X	X	...	X	10.16	10.19	10.19	11.06	a	b	c	X	...	X	b	17.30	17.20	18.07	...	
9	9	10		Svit, spol. dom	5.27	5.45	6.20	7.05	...	7.43	10.21	10.24	10.24	11.30	12.15	12.15	13.30	14.20	14.30	14.40	16.10	17.30	18.15	18.25	22.20	22.20
9	9	9		xSvit, bitúnok	|	5.49	6.25	7.09	...	|	...	10.26	10.26	11.32	12.18	12.18	13.33	|	14.34	14.48	16.13	17.33	18.18	18.28	22.23	22.23
13	13	8		Lučivná, druž. dom	5.40	5.55	6.32	7.19	...	7.54	...	10.31	10.31	11.50	12.23	12.25	13.43	14.25	14.45	14.51	16.15	17.45	18.26	18.38	22.34	22.34
[illegible]	[illegible]	5		xŠtrba, mlyn	...	6.04	6.40	7.26	...	8.03	...	10.38	10.38	11.55	12.26	12.35	13.48	...	14.52	14.57	16.18	17.51	18.31	18.47	22.41	[illegible]
[illegible]	[illegible]	7		Nižná Šuňava, hos. zdroj	...	6.14	6.50	~	...	8.11	...	10.48	~	11.58	12.31	~	13.52	...	15.03	~	16.23	~	~	18.57	22.50	...
[illegible]	[illegible]	6	prích.	Vyšná Šuňava, kostol	...	6.19	6.54	~	...	8.13	...	10.52	~	12.04	12.45	~	13.57	...	15.10	~	16.45	~	~	19.00	22.55	...
[illegible]	[illegible]	5	odch.	xŠtrba, mlyn	...	...	...	7.26	...	...	...	...	10.35	...	...	12.35	...	...	...	14.57	...	17.51	18.31	...	...	22.41
[illegible]	[illegible]	4		Štrba, „Jednota"	...	...	...	7.32	...	...	...	...	10.42	...	...	12.40	...	...	...	15.06	...	17.56	18.36	...	...	22.46
[illegible]	[illegible]	3		Štrba, p. ú.	...	...	...	7.35	...	...	...	...	10.44	...	...	12.43	...	...	...	15.09	...	17.58	18.38	...	...	22.48
[illegible]	[illegible]	2		xŠtrba, ihrisko	...	...	...	...	...	...	...	...	...	...	...	...	...	...	...	...	...	18.00	18.40	...	...	22.49
[illegible]	[illegible]	1	prích.	**Štrba**, žel. stan. 18290, 18291	...	...	...	...	...	...	...	...	...	...	...	...	...	...	...	...	...	18.15	18.55	...	...	23.06

k premávka denne mimo soboty

f v dňoch prac. pokoja len do Svitu

Sanitized Copy Approved for Release 2010/10/06 : CIA-RDP81-01043R001000070002-7

Sanitized Copy Approved for Release 2010/10/06 : CIA-RDP81-01043R001000070002-7

18285 Hranovnica – Hôrka – Poprad-Tatry – Matejovce – Nová Lesná

Obchodná výpravňa: Poprad, Tatranská ul. 4, tel. 179

1	3	7	9	11	13	15	17	19	21	25	km	T	č.	Dopravny závod 1810, Poprad		2	4	6	8	12	16	18	22	24	26
✗	✗		c				✗	15 25	✗		0	0	1	odch. **Hranovnica,** pomn. Hrdinov	prích.	✗		✗	✗	c 7 45	✗ 15 19	✗		✗
4 30	4 35	6 50	8 05	7 20	8 10		13 00	15 35	18 32		4	4	2	▼ Spišský Štiavník, kostol	▲	4 51		6 50	7 18	7 35	12 25	15 05	14 50		19 08
4 37	5 07	7 02		7 29	8 19		13 07		18 40					prích.	odch.	4 42		6 38	7 09		12 16		14 41		18 55
	5 03			7 30	8 20		13 08				7	7	3	odch. **Spišský Štiavník,** žel. stan.	prích.										
	5 15			7 43	8 33		13 20				12	12	4	▼ ×Hôrka, kult. dom (Os. Kišovce)	▲			6 36			12 15		14 30		
	5 20						13 27				14	1	5	Kišovce, správa záv.				6 21			12 01		14 25		
	5 33			7 44	8 34		13 32				14	12	4	×Hôrka, kult. dom (Os. Kišovce)				1			1		14 20		
	5 38			7 47	8 37		13 35				15	13	6	×Švábovce, č. d. 69				6 20			12 00		14 19		
	5 45			7 57	8 47		13 40				16	14	7	×Hozelec, Jednota				6 15			11 57		14 18		
	5 45	7 1	27	7 55	8 45		13 42	19	23		17	15	8	×Odb. na kúpeľn. Gánovce				6 10			11 52		14 13		
	5 49			8 05	8 55		13 53				21	19	9	Poprad, nám. Dukel. Hrd. 40				6 07	10	14	11 49	20	14 10		
	5 55	<																5 57			11 39		14 00		
			a	8 10	8 59	b	13 55	X	X		21	19	10	prích. / odch. **Poprad-Tatry**	odch. / prích.		X	5 55	a	X	11 35	X	13 58	X	
		6 10	10 07			12 00		14 05	18 10			0					5 57		11 45	7 45		14 03		15 53	
		6 12	10 09			12 05		14 08	18 13		21	0	9	×Poprad, Gottwaldova nábr.			5 54		11 41	7 41		13 54		15 49	18 28
		6 17	10 12			12 15		14 17	18 22	b	4	3	11	Spišská Sobota, okr. sud.			5 45		11 32	7 32		13 45		15 40	b
		6 22	10 17			12 20		14 20	18 26	22 25	26	5	12	Matejovce, vrátnica záv.			5 40		11 30	7 30		13 40		15 35	21 42
		6 27	10 22			12 25		14 25	18 31	22 30	28	7	13	×Odb. na Kežmarok			5 38		11 28	7 28		13 29		15 30	21 36
		6 32	10 27			12 30		14 30	18 36	22 36	30	9	14	Mlynica			5 32		11 22	7 22		13 24		15 24	21 32
		6 41	10 35			12 39		14 39	18 45	22 44	33	12	15	Veľký Slavkov, potr. druž.			5 22		11 17	7 17		13 15		15 15	21 22
		6 54	10 44			12 48		14 48	18 54	22 53	36	15	16	×Odb. na Smokovec (5)			5 16		11 06	7 06		13 06		15 06	21 16
		6 55	10 49			12 53		14 53	19 00	22 58	38	17	17	prích. **Nová Lesná**	odch.		5 10		11 00	7 00		13 00		15 00	21 10

k spoj premáva v prac. dňoch, počas škol prázdnin

18286 Poprad-Tatry – Kišovce – Spišský Štiavník – Betlanovce – Vydrník

Obchodná výpravňa: Poprad, ul. J. Wolkera 4, tel. 179

1	3	5	7	9	11	13	15	17	km	T	č.	Dopravny závod 1810, Poprad		4	6	8	10	12	14	16
✗			b				b								✗					
5 40			11 00				19 05		0	0	1	odch. **Poprad-Tatry**	prích.	c 7 55	9 13			b 16 50		
5 47			11 03				19 08					prích.	odch.	7 52	9 10			16 49		
5 49		7 05	11 10				19 10		0	0	3	odch. **Poprad,** nám. Dukel. Hrd. 40	prích.	7 49	9 07			16 46		
5 47		7 08	11 13				19 13		4	4	4	Poprad, riaditeľstvo bani	▲	7 52	9 10			16 47		
5 54			11 20				19 20		5	5	5	×Odb. na kúpeľn. Gánovce		7 39	8 57			16 45		
5 56			11 23				19 23		7	7	6	×Hozelec, Jednota		7 36	8 54			16 41		
		7 18	11 24				19 28					×Švábovce, č. d. 69	▼	7 31	8 49			16 36		
6 00																				
	6 15			12 15	14 15	14 15		22 15	8	1	7	prích. / odch. **Švábovce,** správa záv.	odch. / prích.	X		a	b	16 35	a	b
	6 16	7 18	11 29	12 16	14 16	18 16	19 28	22 18	9	2	8	▼ ×Švábovce, č. d. 69	▲	5 30			11 48	13 54	16 30	17 54
	6 21	7 21	11 32	12 21	14 21	18 21	19 31	22 21	10	2	8	▼ ×Hôrka, kult. dom (Os. Kišovce)	▲	5 29	7 31	8 49	11 41	13 51	16 29	17 51
			11 35	12 24	14 24	18 24	19 34	22 24					▲	5 28	7 28	8 46	11 42	13 48	16 28	17 48
			11 40	12 28	14 28	18 28	19 38	22 30	11	3	9	prích. / odch. **Kišovce,** správa záv.	odch. / prích.	5 27			11 40	13 45	16 27	17 45
	6 29		11 44	12 32	14 32	18 32	19 42	22 33					prích.	5 23			11 38	13 41	16 23	17 41
	6 34		11 49	12 34	14 34	18 34	19 44	22 35	12	6	8	▼ ×Hôrka, kult. dom (Os. Kišovce)	▲	5 20			8 45	11 35	13 38	16 20
	6 35		11 47	12 35	14 35	18 35	19 45	22 47	17	13	10	prích. / odch. **Spišský Štiavník,** žel. stan.	odch. / prích.	5 09			8 33	11 25	13 25	16 08
	6 44		12 03	12 44	14 44	18 44	19 54	22 56	20	16	11	Spišský Štiavník, kostol		5 07			8 32	11 24	13 24	16 07
	6 48		12 07	12 48	14 48	18 48	19 58	23 00	21	17	12	Spišský Štiavník, č. d. 141		4 58			8 23	11 15	13 15	15 58
	6 54		12 15	12 54	14 54	18 56	20 08	23 05	23	10	13	Dvór, Spišský Štiavník čp. 67		4 55			8 20	11 11	13 11	15 55
	7 00		12 21	13 00	15 00	19 00	20 10	23 10	25	21	14	Betlanovce, u hasič. zbrojnice		4 49			8 14	11 05	13 05	15 49
	7 04		12 25	13 04	15 04	19 04	20 14	23 13	26	22	15	×Odb. na Stratenu (Štrov. Rš. 10)		4 44			8 09	10 59	12 59	15 44
	7 06		12 27	13 06	15 06	19 06	20 16	23 20	28	24	16	Hrabušice, č. d. 77		4 41			8 06	10 56	12 56	15 41
	7 08		12 30	13 08	15 08	19 08	20 18	23 23	28	24	17	×Hrabušice, č. d. 214		4 36			8 01	10 50	12 50	15 36
	7 10		12 32	13 10	15 10	19 10	20 20	23 26						4 33			7 58	10 51	12 51	15 33
	7 14		12 38	13 11	15 11	19 11	20 21	23 28	31	27	18	prích. / odch. **Podj. u žel. stan. Vydrník**	odch. / prích.	4 24			7 49	10 49	12 48	15 24
	7 20		12 38	13 15	15 15	19 15	20 25	23 31	32	28	19	prích. / odch. **Vydrník,** č. d. 35	odch. / prích.	4 23			7 48	10 48	12 48	15 23
														4 20			7 45	10 45	12 45	15 20

Sanitized Copy Approved for Release 2010/10/06 : CIA-RDP81-01043R001000070002-7

Sanitized Copy Approved for Release 2010/10/06 : CIA-RDP81-01043R001000070002-7

18287 Poprad-Tatry–Švábovce–Machalovce–Tvarožná

Obchodná výpravňa: Poprad, ul. J. Wolkera 4, tel. 179

km	T.č.		Dopravný závod 1810. Poprad		1	3	5	7	9	11
					X					
0	0	1	odch.	**Poprad-Tatry**	6.05	11.00	12.00	14.30		
					6.07	11.04	12.04	14.34		
0	0	2	prich.	**Poprad**, nám. Dukel. Hrd. 40	6.10	11.10	12.10	14.36		
			odch.		6.12	11.12	12.12	14.38		
0	0	3	prich.	Poprad, rlad. bani	6.19	11.18	12.18	14.44		
4	4	4		xGdb. na Kúpele Gánovce	6.22	11.22	12.22	14.47		
5	5	5		xHozelec, Jednota	6.25	11.27	12.27	14.50		
6	6	6		xŠvábovce, č. d. 69	6.30			14.54		
7	7	7	prich. odch.	**Švábovce**, správa záv.	6.36			14.55	18.15	22.20
7	7	7		xŠvábovce, č. d. 69	6.39	11.27	12.27	14.58	18.18	22.23
8	8	8		xKišovce, kult. dom (os. Kišovce)	6.42	11.30	12.30	14.59	18.21	22.26
8	8				6.44	11.32	12.32	14.59	18.23	22.26
10	8	9		**Kišovce**, správ. záv.	6.45	11.33	12.33	14.59	18.24	22.29
11	9	8		xHôrka, kult. dom (os. Kišovce)	6.47	11.37	12.37	15.01	18.28	22.33
12	10	10		xOsada Hôrka 18227, 18269	6.49	11.39	12.39	15.03	18.30	22.35
15	13	11		xJanovce, kostol	6.53	11.42	12.42	15.06	18.33	22.38
16	14	12	odch.	**Machalovce**, č. d. 22	6.54	11.43	12.43	15.08	18.35	22.40
19	17	13		xAbrahamovce-Pikovce	7.03	11.49	12.49	15.17	18.44	22.49
21	19	14		Vrbov 18230	7.06	11.55	12.55	15.23	18.50	22.55
22	20	15		xOdb. na osadu Levkovce (i)		11.57	12.57	15.25	18.52	22.57
25	23	16		Vrbov, kostol 18230	7.18	12.09	13.09	15.33	19.00	23.05
27	25	17		xOdb. na Tvarožnú	7.23	12.15	13.15	15.38	19.05	23.10
29	27	18		xTvarožná, mlyn 18230	7.28	12.20	13.20	15.43	19.10	23.15
31	29	19	prich.	**Tvarožná** 18230	7.35	12.25	13.25	15.48	19.15	23.20

18288 Poprad–Tatry–Spišský Štvrtok

Obchodná výpravňa: Poprad, ul. J. Wolkera, tel. 179

km	T.č.		Dopravný závod 1810. Poprad		1	3	5	7	9	11
					X					
0	0	1	odch.	**Poprad-Tatry**	6.25	X	14.10	16.10	17.30	
					6.27	7.44	14.12	16.13	17.33	
0	0	2	prich. odch.	**Poprad**, nám.	6.30	7.45	14.14	16.15	17.35	
0	0	3	prich.	Poprad, R. B.	6.33	7.48	14.16	16.18	17.40	
4	4	4		xGánovce, odb. na kúpele (i)	6.40	7.55	14.28	16.25		
5	5	5		xHozelec	6.42	7.57	14.30	16.28	17.45	
6	6	6		Švábovce, rázc	6.47	8.02	14.32	16.33	17.50	
					X					
0	7	7	prich. odch.	**Švábovce**, osada	5.35					
1	8	6	prich.	Švábovce, rázc	5.38	6.47	8.02	14.32	16.33	17.50
2	9	8		Kišovce, rázc	5.41	6.49	8.04	14.34	16.36	17.54
3	9	9		xSvätý Ondrej	5.43	6.51	8.05	14.35	16.39	17.59
3	10	10		Horka	5.47	6.55	8.06	14.37	16.42	18.01
6	13	11		Janovce	5.55	6.57	8.15	14.39	16.49	18.07
7	14	12		Machalovce	5.57	6.59	8.17	14.41	16.51	18.09
9	16	13	prich.	**Spišský Štvrtok**, p. ú.	6.00	7.10	8.21	14.45	16.55	18.15

18289 Spišská Teplica–Veľká u Popradu–Poprad-Tatry–Kišovce

Obchodná výpravňa: Poprad, ul. J. Wolkera, tel. 179

km	T.č.		Dopravný závod 1810. Poprad		1	3	5	7	9	11	13	15
					X		a	b		X	b	
0	1	odch.	**Spišská Teplica**		4.37		10.40	12.30		16.00	20.30	
2	2		xOdb. na Sp. Teplicu		4.37		10.45	12.37		16.07	20.37	
3	3		xGaráž ČSAD		4.40		10.48	12.40		16.10	20.40	
3	4		xPoprad, št. cesty		4.43		10.51	12.43		16.13	20.43	
5	5		xPoprad, nadj. u Veľkej			X						
7	6		Veľká, škola			5.00	10.56					21.00
9	5		xPoprad, nadj. u Veľkej			5.04	10.58			16.20	20.50	21.04
10	7		Poprad, „Dukla"		4.45	5.07	11.00	12.50	+	16.28	20.58	
10	8	prich. odch.	**Poprad-Tatry**, žel. stan.		4.47	5.08	11.05	12.58	13.05	16.30		21.07
						5.09	11.10		13.07	16.34		21.09
10	9		Poprad, nám. Dukel. Hrd. 40			5.10	11.12		13.11	16.38		21.13
10	10		xPoprad, rlad. bani			5.14	11.14		13.15	16.40		21.17
14	11		xOdb. na Gánovce kúpele			5.24	11.22		13.25	16.48		21.27
15	12		xHozelec, Jednota			5.29	11.25		13.30	16.50		21.32
16	13		xŠvábovce, č. d. 69			5.35	11.27		13.36			21.58
17	14	prich. odch.	**Švábovce**, správa záv.			5.38	11.29		13.39			22.01
						5.41	11.31		13.42			22.04
18	13		xŠvábovce, č. d. 69			5.36	11.33		13.37			21.59
19	15		xHôrka, kult. dom (os. Kišov e)			5.45	11.35		13.46	17.00		22.08
20	16	prich.	**Kišovce**, správa záv.			5.46	11.40		13.47	17.03		22.10

a spať

km	T.č.		Dopravný závod 1810. Poprad		2	4	6	8	10	12	14	16	18	20
						X			a	b		b	a	b
0	16	odch.	**Kišovce**, správa záv.			6.15			12.15	14.15		17.10	19.15	22.15
1	15		xHôrka, kult. dom (os. Kišovce)			6.18			12.18	14.18		17.13	18.18	22.18
2	13		xŠvábovce, č. d. 69			6.21			12.21	14.21		17.16	18.21	22.21
3	14	prich. odch.	**Švábovce**, správa záv.			6.24			12.24	14.24			18.24	22.24
						6.30			12.27	14.27			18.27	22.30
4	13		xŠvábovce, č. d. 69			6.33			12.30	14.30		17.17	18.30	22.33
5	11		xHozelec, Jednota			6.39			12.36	14.36		17.23	18.36	22.39
6	11		xOdb. na kúpele Gánovce			6.42			12.39	14.39		17.26	18.39	22.42
10	10		xPoprad, rlad. bani			6.46			12.42	14.42		17.30	18.42	22.46
10	9		Poprad, nám. Dukel. Hrd. 40			6.47			12.45	14.45		17.33	18.45	22.49
10	8	prich. odch.	**Poprad-Tatry**, žel. stan.		X	6.48	a	b	12.48	15.00	b	17.38	18.48	22.54
					4.50		10.15	11.05	12.50		15.25	17.40	18.50	22.56
10	7		Poprad, „Dukla"		4.52		10.18	11.08	12.53		15.28		18.53	
11	5		xPoprad, nadj. u Veľkej		4.55				12.55		15.31		18.55	
13	6		Veľká, škola		4.58				12.57		15.33		18.57	23.04
14	5		xPoprad, nadj. u Veľkej						12.59		15.31	17.51	18.59	23.07
16	4		xPoprad, št. cesty				10.24	11.11	13.01		15.38	17.53	19.01	23.10
17	3		xGaráž ČSAD				10.23	11.13	13.02		15.39	17.56	19.02	23.13
18	2		xOdb. na Sp. Teplicu				10.25	11.15	13.11		15.41	18.09	19.11	23.16
20	1	prich.	**Spišská Teplica**				10.35	11.25	13.15		15.43	18.15	19.15	23.20

Sanitized Copy Approved for Release 2010/10/06 : CIA-RDP81-01043R001000070002-7

Sanitized Copy Approved for Release 2010/10/06 : CIA-RDP81-01043R001000070002-7

18290 Lysá Poľana–Tatranská Lomnica–Starý Smokovec

Obchodná výpravňa: Starý Smokovec, tel. 293

Autobusové prípoje PKS

od Zakopane 257	odch.	6.00	6.30	8.30	10.00	10.30	12.30	14.30	15.00	16.30	...	...	...	...	...	...	...	...	...
od Morskie Oko 257	odch.										6.05	8.20	9.40	12.05	12.40	14.40	16.40	16.55	18.40
do Lysá Poľana 257	prích.	7.00	7.30	9.30	11.00	11.30	13.30	15.30	16.00	17.30	8.35	8.50	10.10	12.35	13.10	15.10	17.10	17.25	19.1.

km	T.č.		Dopravný závod 1810, Poprad	2	4	6	8	10	12	14	16	18	20	22
0	16	odch.	**Lysá Poľana,** štát. hran.	...	...	...	7.30	8.15	...	8.30	10.00	10.15	...	11.30
3	15		Javorina „Jednota"	4.55	...	...	7.40	8.25	...	8.40	10.10	10.25	...	11.40
6	14		Podspády	5.03	...	...	8.08	8.43	...	9.08	10.28	10.43	...	12.08
11	13		×Ždiar, rázc. na Osturňu	5.18	...	...	8.23	8.58	...	9.23	10.43	10.58	...	12.23
13	12		**Ždiar, „Tatra"**	5.24	...	...	8.30	9.04	...	9.30	10.50	11.04	...	12.30
				5.26	5.30	5.50	8.32	9.06	8.30	9.32	10.52	11.06	11.30	12.32
13	11		×Ždiar, potr. druž.	5.26	5.32	5.52	8.34	9.08	8.32	9.34	10.54	11.08	11.32	12.34
13	10		×Bachledová Dolina	5.30	5.34	5.54	8.36	9.10	8.34	9.36	10.56	11.10	11.34	12.36
14	9		×Tatranská Kotlina „Čarda"	5.33	5.37	5.57	8.37	9.13	8.35	9.37	10.57	11.13	11.35	12.37
21	8		**Tatranská Kotlina**	5.50	5.54	6.14	8.48	9.30	8.46	9.48	11.10	11.30	11.46	12.48
				5.57	5.56	6.16	8.52	9.32	8.50	9.52	11.12	11.32	11.50	12.52
27	7		Kežmarské Žľaby	6.02	6.06	6.26	9.02	9.42	9.00	10.02	11.14	11.42	12.00	13.02
29	6		×Biela Voda	6.10	6.14	6.34	9.10	9.50	9.08	10.10	11.20	11.50	12.08	13.10
29	5		Matliare, vila „Sylvia"	6.12	6.16	6.36	9.12	9.52	9.10	10.12	11.22	11.52	12.10	13.12
31	4		**Tatranská Lomnica,** u žel. stan.	6.20	6.24	6.44	9.20	10.00	9.18	10.20	11.30	12.00	12.18	13.20
				6.22	6.26	6.46	9.22	10.02	9.20	10.22	11.32	12.02	12.20	13.22
34	3		Detský Ráj	6.32	6.36	6.56	9.32	10.12	9.30	10.32	11.42	12.12	12.30	13.32
37	2		Hor. Smokovec, „Pekná Vyhliadka"	6.42	6.46	7.06	9.42	10.22	9.40	10.42	11.52	12.22	12.40	13.42
38	1	prích.	**Starý Smokovec, MNV**	6.45	6.49	7.10	9.45	10.25	9.43	10.45	11.55	12.25	12.43	13.45

km	T.č.		Dopravný závod 1810, Poprad	24	26	28	30	32	34	36	38	40	42	44
0	16	odch.	**Lysá Poľana,** štát. hran.	11.45	12.00	...	14.00	16.00	16.20	16.45	...	18.00	...	18.05
3	15		Javorina „Jednota"	11.55	12.10	...	14.10	16.10	16.30	16.55	...	18.10	...	18.15
6	14		Podspády	12.10	12.28	...	14.28	16.28	16.48	17.10	...	18.26	...	18.23
11	13		×Ždiar, rázc. na Osturňu	12.23	12.43	...	14.43	16.43	17.03	17.23	...	18.43	...	13.38
13	12		**Ždiar, „Tatra"**	12.30	12.50	...	14.50	16.50	17.10	17.30	...	18.50	...	18.45
				12.32	12.52	13.20	14.52	16.52	17.12	17.32	17.25	18.52	18.00	18.47
13	11		×Ždiar, potr. druž.	12.34	12.54	13.22	14.54	16.54	17.14	17.34	17.27	18.54	18.02	18.55
13	10		×Bachledová Dolina	12.36	12.56	13.24	14.56	16.56	17.16	17.36	17.39	18.56	18.04	19.00
14	9		×Tatranská Kotlina „Čarda"	12.37	12.57	13.25	14.57	16.57	17.18	17.37	17.40	18.57	18.05	19.02
21	8		**Tatranská Kotlina**	12.48	13.10	13.36	15.10	17.10	17.30	17.48	17.51	19.10	18.16	19.15
				12.52	13.12	13.40	15.12	17.12	17.32	17.52	18.00	19.12	18.20	19.17
27	7		Kežmarské Žľaby	13.02	13.18	13.50	15.18	17.18	17.38	18.02	18.10	19.18	18.28	19.23
29	6		×Biela Voda	13.08	13.20	13.58	15.20	17.20	17.40	18.08	18.18	19.20	18.30	19.25
29	5		Matliare, vila „Sylvia"	13.10	13.22	14.00	15.22	17.22	17.42	18.10	18.20	19.22	18.32	19.27
31	4		**Tatranská Lomnica,** u žel. stan.	13.18	13.30	14.08	15.30	17.30	17.50	18.18	18.28	19.30	18.40	19.35
				13.20	13.32	14.10	15.32	17.32	17.52	18.20	18.30	19.32	18.42	19.37
34	3		Detský Ráj	13.30	13.42	14.20	15.42	17.42	18.02	18.30	18.40	19.42	18.52	19.47
37	2		Hor. Smokovec, „Pekná Vyhliadka"	13.40	13.52	14.30	15.52	17.52	18.12	18.40	18.50	19.52	19.02	19.57
38	1	prích.	**Starý Smokovec, MNV**	13.43	13.55	14.33	15.55	17.55	18.15	18.43	18.53	19.55	19.05	20.00

Prípoje na električky

od Poprad 42	odch.	2.07	5.15	5.57	6.45	7.53	9.22	10.13	11.10	12.05	13.38	14.52	15.56	16.58	17.57	20.02	20.55	21.56	23.00	...	...	...
do Starý Smokovec 42	prích.	2.48	6.00	6.36	7.35	8.35	10.01	10.59	11.57	12.53	14.19	15.32	16.45	17.41	18.35	20.45	21.42	22.35	23.41	...	...	...
od Štrbské Pleso 42	prích.	4.06	7.01	8.15	8.52	9.50	11.36	12.25	12.59	14.22	15.33	16.47	18.01	19.16	19.49	22.12	22.51	23.50	0.56	...	...	...

18291 Štrbské Pleso–Tatranská Štrba, žel. stan.

Obchodná výpravňa: Starý Smokovec, tel. 293

km	T.č.		Dopravný závod 1810, Poprad		2			4			6			8		-	1							
0	6	odch.	**Štrbské Pleso,** hot. „Kriváň"	...	6.20	...	...	9.00	...	...	11.50	...	...	15.50	...	...	20.30	...	...	...	...	...	...	...
0	5		×Nové Štrbské Pleso, zast. el. žel.	...	6.23	...	...	9.03	...	...	11.53	...	...	15.53	...	...	20.33	...	...	...	...	...	...	...
3	4		×Zotavovňa ROH, Nové Štrbské Pleso	...	6.30	...	...	9.10	...	...	12.00	...	...	16.00	...	...	20.40	...	...	...	...	...	...	...
7	3		×Vila „Šašinka"	...	6.42	...	...	9.22	...	...	12.12	...	...	16.12	...	...	20.52	...	...	...	...	...	...	...
9	2		×Vila „Erika"	...	6.48	...	...	9.28	...	...	12.18	...	...	16.18	...	...	20.58	...	...	...	...	...	...	...
12	1	prích.	**T. Štrba,** žel. stan. 18290, 18284	...	6.55	...	...	9.35	...	...	12.25	...	...	16.25	...	...	21.05	...	...	...	...	...	...	...

Vlakové prípoje

od Poprad Tatry 40	odch.	4.20	5.30	7.33	R 9.54	R 11.08	11.34	13.38	R 15.03	15.40	17.03	R 17.45	19.33	R 19.59	R 22.10	R 1.36	...	...	...	...
do T. Štrba 40		4.57	5.59	8.02	R 10.20	R 11.30	12.02	14.33	R 15.30	16.09	17.34	R 18.04	20.00	R 20.25	R 22.34	R 2.04	...	...	...	...
do Žilina 40	prích.	8.18	...	11.00	R 12.28	R 13.08	15.08	17.22	R 17.30	...	19.21	R 19.40	...	R 22.28	R 0.28	R 4.06	...	...	...	...
od Poprad Tatry 40	odch.	R 5.14	R 6.13	7.47	R 10.16	R 11.01	14.36	R 15.47	16.52	20.11	R 20.49	R 1.22	...	...	...	...	...	...	...	...
do Košice 40	prích.	R 7.18	R 8.20	10.31	R 12.20	R 12.27	17.43	R 17.51	20.20	22.53	R 23.00	R 8.29	...	...	...	...	...	...	...	...

18291 Tatranská Štrba, žel. stan.–Štrbské Pleso

Obchodná výpravňa: Starý Smokovec, tel. 293

Vlakové prípoje

od Košice 40	odch.	4.05	R 7.20	R 8.57	11.37	R 16.14	16.20	R 17.37	18.35	R 19.48	R 23.06	R 12.42	...	...	...	...	...	...	...	...
do Poprad Tatry 40	prích.	7.22	R 9.49	R 11.05	15.31	17.43	18.32	R 19.54	21.35	R 22.06	R 1.33	14.59	...	...	...	...	...	...	...	...
od Žilina 40	odch.	R 2.45	R 3.35	3.44	R 7.37	R 9.04	10.50	12.23	R 13.10	14.58	16.28	R 18.16	18.52	...	R 23.03	...	...	...	...	...
do T. Štrba 40	prích.	R 4.52	R 5.48	7.11	R 9.46	R 10.43	14.07	16.08	R 15.22	18.07	19.41	R 20.27	22.01	...	1.02	...	...	...	...	...
do P. Tatry 40	prích.	R 5.10	R 6.09	7.37	R 10.04	R 10.59	14.28	16.36	R 15.43	18.31	20.06	R 20.45	22.30	...	1.20	...	...	...	...	...

km	T.č.		Dopravný závod 1810, Poprad		1			3			5			7			9							
0	1	odch.	**T. Štrba,** žel. stan. 18234, 18290	...	5.35	...	...	7.45	...	...	11.00	...	...	15.00	...	...	19.45	...	...	...	...	...	...	...
3	2		×Vila „Erika"	...	5.45	...	...	7.55	...	...	11.10	...	...	15.10	...	...	19.55	...	...	...	...	...	...	...
5	3		×Vila „Šašinka"	...	5.52	...	...	8.02	...	...	11.17	...	...	15.17	...	...	20.02	...	...	...	...	...	...	...
9	4		×Zotavovňa ROH, Nové Štrb. Pleso	...	6.02	...	...	8.12	...	...	11.27	...	...	15.27	...	...	20.12	...	...	...	...	...	...	...
12	5		×Nové Štrbské Pleso, zast. el. žel.	...	6.12	...	...	8.22	...	...	11.37	...	...	15.37	...	...	20.22	...	...	...	...	...	...	...
12	6	prích.	**Štrbské Pleso,** hot. Kriváň	...	6.15	...	...	8.25	...	...	11.40	...	...	15.40	...	...	20.25	...	...	...	...	...	...	...

Prípoje na električky

od Štrbské Pleso 42	odch.	3.13	4.10	5.24	6.32	7.18	8.56	9.55	10.41	11.55	13.23	14.37	15.51	17.29	18.12	18.45	19.53	20.38	22.56	...	...	...
do Starý Smokovec 42	prích.	4.15	5.08	6.32	7.39	8.24	10.05	11.03	11.46	13.08	14.23	15.37	16.50	18.30	19.11	19.54	20.50	21.37	23.51	...	...	...
do Poprad T. 42	prích.	5.04	5.47	7.22	8.26	9.18	10.47	11.43	12.42	14.07	15.24	16.34	17.32	19.19	19.49	20.38	21.30	22.29	0.51	...	...	...

18290 Starý Smokovec–Tatranská Lomnica–Lysá Poľana

Obchodná výpravňa: Starý Smokovec, tel. 293

km	T.č.		Dopravný závod 1810, Poprad	1	3	5	7	9	11	13	15	17	9	21
0	1	odch.	**Starý Smokovec, MNV** 18290	5.15	5.25	6.10	7.00	7.45	8.00	9.10	9.15	10.15	11.00	12.10
1	2		Hor. Smokovec, „Pekná Vyhliadka"	5.18	5.28	6.13	7.03	7.48	8.03	9.13	9.18	10.18	11.03	12.13
4	3		Detský ráj	5.26	5.36	6.21	7.11	7.56	8.11	9.21	9.26	10.26	11.11	12.21
7	4		**Tatranská Lomnica,** u žel. stan.	5.30	5.40	6.25	7.15	8.00	8.15	9.25	9.30	10.30	11.15	12.25
				5.31	5.41	6.26	7.16	8.01	8.16	9.26	9.31	10.31	11.16	12.26
9	5		Matliare, vila „Sylvia"	5.37	5.47	6.32	7.22	8.07	8.22	9.32	9.37	10.37	11.22	12.32
9	6		×Biela Voda	5.39	5.49	6.34	7.24	8.09	8.24	9.34	9.39	10.39	11.24	12.34
11	7		Kežmarské Žľaby	5.43	5.53	6.38	7.28	8.13	8.28	9.38	9.43	10.43	11.28	12.38
17	8		**Tatranská Kotlina** 18252	5.54	6.04	6.49	7.39	8.24	8.39	9.49	9.54	10.54	11.39	12.49
				5.55	6.05	6.50	7.40	8.25	8.40	9.50	9.55	10.55	11.40	12.50
18	9		Tatranská Kotlina „Čarda"	5.57	6.07	6.52	7.42	8.27	8.42	9.52	9.57	10.57	11.42	12.52
25	10		×Bachledová Dolina	6.13	6.23	7.08	7.58	8.43	8.58	10.08	10.13	11.13	11.58	13.08
25	11		×Ždiar, potr. druž.	6.15	6.25	7.10	8.00	8.45	9.00	10.10	10.15	11.15	12.00	13.10
25	12		**Ždiar, „Tatra"**	6.18	6.28	7.13	8.03	8.48	9.03	10.13	10.18	11.18	12.03	13.13
				6.20	6.30	7.15	...	8.50	9.05	10.15	10.20	...	12.05	...
27	13		×Ždiar, rázc. na Osturňu	6.22	6.32	7.17	...	8.57	9.07	10.17	10.22	...	12.07	...
32	14		Podspády	6.34	6.44	7.25	...	9.05	9.15	10.25	16.34	...	12.15	...
35	15		Javorina, „Jednota"	6.42	6.52	7.33	...	9.13	9.23	10.33	10.42	...	12.23	...
38	16	prích.	**Lysá Poľana,** štát. hran. 18252	6.50	7.00	7.41	...	9.21	9.31	10.41	10.50	...	12.31	...

km	T.č.		Dopravný závod 1810, Poprad	23	25	27	29	31	33	35	37	39	41	
0	1	odch.	**Starý Smokovec, MNV** 18290	13.00	13.15	14.00	14.30	15.00	15.45	16.10	16.50	18.30	21.30	...
1	2		Hor. Smokovec, „Pekná Vyhliadka"	13.03	13.18	14.03	14.33	15.03	15.48	16.13	15.53	18.33	21.33	...
4	3		Detský ráj	13.11	13.26	14.11	14.41	15.11	15.56	15.21	17.01	18.41	21.41	...
7	4		**Tatranská Lomnica,** u žel. stan.	13.15	13.30	14.15	14.45	15.15	16.00	16.25	17.05	18.45	21.45	...
				13.16	13.31	14.16	14.46	15.16	16.01	16.26	17.06	18.46	21.46	...
9	5		Matliare, vila „Sylvia"	13.22	13.37	14.22	14.52	15.22	16.07	16.32	17.12	18.52	21.52	...
9	6		×Biela Voda	13.24	13.39	14.24	14.54	15.24	16.09	15.34	17.14	18.54	21.54	...
11	7		Kežmarské Žľaby	13.28	13.43	14.28	14.58	15.28	16.13	16.38	17.18	18.58	21.58	...
17	8		**Tatranská Kotlina** 18252	13.39	13.54	14.39	15.09	15.39	16.24	16.49	17.29	19.09	22.09	...
				13.40	13.55	14.40	15.10	15.40	16.25	16.50	17.30	19.10	22.10	...
18	9		Tatranská Kotlina „Čarda"	13.42	13.57	14.42	15.12	15.42	16.27	15.52	17.32	19.12	22.12	...
25	10		×Bachledová Dolina	13.58	14.13	14.58	15.28	15.58	16.43	17.08	17.46	19.28	22.28	...
25	11		×Ždiar, potr. druž.	14.00	14.15	15.00	15.30	16.00	16.45	17.10	17.50	19.30	22.30	...
25	12		**Ždiar, „Tatra"**	14.03	14.18	15.03	15.33	16.03	16.48	17.13	17.53	19.33	22.33	...
				14.05	14.20	15.05	15.35	16.05	16.50	...	...	...	22.35	...
27	13		×Ždiar, rázc. na Osturňu	14.07	14.22	15.07	15.37	16.07	16.57	...	...	...	22.37	...
32	14		Podspády	14.25	14.34	15.15	15.45	16.15	17.05	...	...	...	22.45	...
35	15		Javorina, „Jednota"	14.23	14.42	15.23	15.53	16.23	17.13	...	...	...	22.53	...
38	16	prích.	**Lysá Poľana,** štát. hran. 18252	14.31	14.50	15.31	...	16.31	17.21	...	...	...	23.01	...

Autobusové prípoje PKS

od Lysá Poľana 257	odch.	9.00	8.50	10.10	13.00	13.10	15.10	17.10	17.50	19.10	7.25	7.30	9.30	11.25	11.30	13.30	15.30	16.20	17.30
do Morskie Oko 257	prích.										7.55	8.10	10.10	11.55	12.10	14.10	16.10	16.50	18.10
do Zakopané 257	prích.	10.00	9.50	11.10	14.00	14.10	16.10	18.10	18.50	20.10	...	...	...	...	...	...	...	...	...

Sanitized Copy Approved for Release 2010/10/06 : CIA-RDP81-01043R001000070002-7

18292 Poprad-Tatry–Svit–Vyšné Hágy

Obchodná výpravňa Svit, spol. dom

km	t.č.		Dopravný zvod 1810 Poprad	1				3		5		7			9		11			13					
0	1	odch.	**Poprad Tatry**							11.45															
0	2		Poprad, „Dukla"							11.50															
2	3		xGaráž ČSAD 18282, 18283, 13284							11.55															
3	4		xOdb. na Spišské Teplice							11.57															
8	5		xSvit, ihrisko							12.04															
		prích.								12.06															
9	6	odch.	**Svit**, spol. dom	6.05				8.15		12.07		14.34			17.35		18.15			22.20					
9	7		xSvit, bitúnok	6.08				8.18		12.09		14.38			17.38		18.18			22.23					
12	8		xOdb. na Lučivnú 18283	6.16				8.28		12.14		14.48			17.42		18.22			22.26					
13	9		xOdb. na Štrba, žel. stan.	6.20				8.31		12.19		14.51			17.51		18.31			22.36					
14	10		Mengusovce, „Pod Skalou"	6.22				8.35		12.25		15.00			17.56		18.36			22.43					
17	11		Štóla	6.28				8.42		12.31		15.06			18.00		19.00			22.49					
21	12		Vyšné Hágy, „Cesta Slobody"	6.42				8.54		12.49		15.21			18.09		19.09			23.02					
21	13	prích.	**Vyšne Hágy**, sanatórium	6.47				8.58		12.57		15.23			18.20		19.20			23.05					

a spät

km	t.č.		Dopravný zvod 1810 Poprad	2		4			6		8			10		12			14					
0	13	odch.	**Vyšné Hágy**, sanatórium	4.40		5.50			7.00		9.10			13.09		15.35			21.05					
0	12		Vyšné Hágy, „Cesta Slobody"	4.43		5.53			7.03		9.13			13.11		15.38			21.08					
4	11		Štóla	4.58		6.09			7.18		9.28			13.22		15.52			21.22					
7	10		Mengusovce, „Pod Skalou"	5.05		6.15			7.25		9.35			13.30		15.57			21.27					
8	9		xOdb. na Štrba, žel. stan.	5.10		6.20			7.30		9.40			13.35		16.02			21.32					
9	8		xOdb. na Lučivnú 18283	5.12		6.22			7.32		9.42			13.38		16.05			21.35					
12	7		xSvit, bitúnok	5.19		6.29			7.39		9.49			13.47		16.15			21.40					
		prích.		5.22		6.32			7.41		9.51			13.50		16.18			21.45					
12	6	odch.	**Svit**, spol. dom						7.42		9.52					16.20								
13	5		xSvit, ihrisko						7.45		9.54					16.22								
18	4		xOdb. na Spišské T. plice						7.53		10.09					16.25								
19	3		xGaráž ČSAD 18282, 18283, 13284						7.54		10.11					16.29								
21	7		Poprad, „Dukla"						7.56		10.16					16.37								
21	1	prích.	**Poprad-Tatry**						7.59		10.20					16.40								

f v dňoch prac. pokoja v úseku Vyšné Hágy–Svit

Sanitized Copy Approved for Release 2010/10/06 : CIA-RDP81-01043R001000070002-7

Sanitized Copy Approved for Release 2010/10/06 : CIA-RDP81-01043R001000070002-7

Sanitized Copy Approved for Release 2010/10/06 : CIA-RDP81-01043R001000070002-7

19101 Prešov–Sedlice–Klenov–Margecany

Výpravňa: Prešov, telefon 21-03

km	T.č.		Dopravný závod 1901, Prešov	1	3	5	7	9		11		13	15	17		19	21	23	25	27	29	31	33	35	37
						✕		+		✕		a	●	h		✕●	✕●	b		✕●	✕●	●	+		p
0	1	odch.	**Prešov**, žel. stan.	...	...	5.40	...	8.00	...	10.15	...	12.20	13.15	13.15	...	14.40	14.40	16.20	...	17.40	18.50	18.50	20.20	...	22.30
0	2	prích.	**Prešov**, ul. ČA, kom. podn.	...	...	5.45	...	8.05	...	10.20	...	12.25	13.20	13.20	...	14.45	14.45	16.25	...	17.45	18.55	18.55	20.25	...	22.35
		odch.		...	...	5.45	...	8.05	...	10.25	...	12.35	13.30	13.25	...	14.55	14.55	16.35	...	17.55	19.05	19.05	20.35	...	22.43
5	3		Cemjata, rázc. (4)	...	...	|	...	|	...	|	...	12.40	13.35	13.30	...	15.00	15.00	16.40	...	18.00	19.10	19.10	20.40	...	22.48
6	4		xVydumanec, osada	...	...	5.53	...	8.13	...	10.30	...	12.43	13.38	13.33	...	15.03	15.03	16.43	...	18.03	19.13	19.13	20.43	...	22.51
9	5		Cemjata, kúpele	...	...	6.03	...	8.23	...	10.38	...	12.53	13.48	13.43	...	15.13	15.13	16.53	...	18.13	19.23	19.23	20.53	...	23.00
13	6		xBzenov, rázc. (1)	...	...	|	...	8.30	...	11.47	...	13.02	13.57	13.52	...	15.21	15.21	17.02	...	18.22	19.32	19.31	21.02	...	23.08
14	7		Bzenov	...	...	6.14	...	8.33	...	11.50	...	13.05	14.00	13.55	...	15.24	15.24	17.05	...	18.25	19.35	19.34	21.05	...	23.11
16	8		Janov, rázc (1)	...	...	|	...	8.37	...	11.54	...	13.09	14.04	13.59	...	15.27	15.27	17.09	...	18.29	19.39	19.37	21.09	...	23.14
17	9		Radačov	...	...	6.21	...	8.41	...	11.57	...	13.13	14.08	14.03	...	15.31	15.31	17.13	...	18.33	19.43	19.41	21.13	...	23.17
18	10		Meretice	...	...	6.24	...	8.45	...	11.07	...	13.17	14.12	14.07	...	15.35	15.35	17.17	...	18.37	...	19.45	21.17	...	22.20
20	11		xĽubovičok	...	...	6.29	✕	8.51	...	11.08	...	13.27	14.18	14.13	...	15.41	15.41	17.23	...	18.43	...	19.51	21.23	...	23.25
21	12		Ruské Pekľany, rázc. (1)	...	...	6.35	7.40	8.55	...	11.12	...	13.27	14.22	14.17	...	15.45	15.46	17.27	...	18.47	...	19.55	21.27	...	23.30
22	13		Ľubovec	...	...	6.40	7.42	8.57	...	11.14	...	13.29	14.24	14.19	...	15.47	15.47	17.29	...	18.49	...	19.57	21.29	...	23.32
24	14		xHáj	...	●	...	7.44	8.59	...	11.16	...	13.31	14.26	14.21	...	15.49	15.49	17.31	...	18.51	...	19.59	21.32	p	23.34
26	15		Suchá Dolina	...	4.00	...	7.50	9.05	...	11.25	...	13.34	14.36	14.31	...	15.59	15.59	17.41	...	19.01	...	20.09	21.42	21.00	23.37
28	16		Sedlice	...	4.05	...	7.55	9.10	...	11.32	...	13.48	14.43	14.38	...	16.05	16.05	17.47	...	19.07	...	20.15	21.50	21.03	23.40
33	17		xMiklušovce, mlyn	...	4.12	...	...	...	...	11.40	...	13.55	14.50	14.45	...	16.12	...	17.53	...	...	...	20.21	...	21.08	23.45
33	18		Miklušovce, OSD	✕	4.17	...	...	...	...	11.45	...	14.00	14.55	14.50	...	16.17	...	17.58	a	...	...	20.26	...	21.13	23.50
35	19		Klenov	3.45	4.24	...	...	...	...	11.55	...	14.07	15.02	14.57	...	16.25	...	18.07	17.30	...	...	20.35	...	21.25	24.00
37	20		xKlenov, kopec	|	4.34	...	...	...	...	...	...	14.16	15.11	...	...	...	...	18.16	17.39	...	...	...	...	...	...
39	21		xKlenov, kameňolom	|	4.44	...	...	...	...	...	...	14.24	15.20	...	...	...	...	18.28	17.48	...	...	...	...	...	...
41	22		xMargecany, hájovňa	|	4.54	...	...	...	...	...	...	14.35	15.30	...	...	...	...	18.37	17.55	...	...	...	...	...	...
43	23	prích.	**Margecany**, žel. stan.	4.15	5.05	...	...	...	...	...	...	14.45	15.40	...	...	...	...	18.47	18.00	...	...	...	...	...	...

viď trať 19102, 19103

km	T.č.		Dopravný závod 1901, Prešov	2	4	6	8	10	12	14	16	18	20			22	24	26	28	30	32	34	36	38	
								✕●		✕		+									✕●	a			
0	23	odch.	**Margecany**, žel. stan.	...	...	...	...	4.25	...	5.55	...	6.50	...	...	...	...	...	...	...	...	16.10	16.45	19.40	...	...
2	22		xMargecany, hájovňa	...	...	...	...	4.33	...	6.03	...	6.58	...	...	...	...	...	...	...	...	16.20	16.55	19.50	...	...
4	21		xKlenov, kameňolom	...	...	...	...	4.42	...	6.12	...	7.07	...	...	...	...	...	...	...	...	16.30	17.05	20.00	...	...
6	20		xKlenov, kopec	h	●	...	...	4.51	...	6.21	...	7.16	...	...	...	...	✕	+	...	k	16.40	17.14	20.10	p	...
8	19		Klenov	2.45	3.25	...	...	5.00	...	6.30	...	7.25	...	...	...	...	12.05	12.10	...	16.35	16.50	17.20	20.25	20.25	...
10	18		Miklušovce, OSD	2.52	3.32	...	...	5.07	...	6.37	...	7.32	...	...	...	...	12.12	12.17	...	16.42	16.57	...	20.32	20.35	...
10	17		xMiklušovce, mlyn	2.57	3.37	✕●	...	5.12	...	6.43	+	7.37	✕	...	...	h	12.17	12.22	✕	16.47	17.02	...	20.37	20.40	...
15	16		Sedlice	3.05	3.45	4.00	...	5.20	...	6.51	5.55	7.45	8.05	...	...	8.30	12.25	12.30	16.15	16.55	17.09	...	20.44	20.43	...
17	15		Suchá Dolina	...	3.50	4.06	...	5.27	...	6.58	6.02	7.52	8.11	...	...	8.36	12.32	12.37	16.21	17.01	17.16	...	20.50	20.50	...
19	14		xHáj	...	...	4.08	...	5.29	✕●	7.00	6.05	7.54	8.13	...	...	8.38	12.34	12.39	16.23	17.03	17.18	...	...	20.52	...
21	13		Ľubovec	...	...	4.18	...	5.39	6.50	7.10	6.15	8.04	8.23	...	...	8.48	12.44	12.49	16.33	17.13	17.23	...	...	20.57	...
22	12		Ruské Pekľany, rázc. (1)	...	...	4.20	...	5.42	6.53	7.15	6.18	8.07	8.25	...	...	8.50	12.47	12.52	16.35	17.15	17.30	...	...	21.04	...
23	11		xĽubovičok	...	...	4.24	...	5.47	6.58	...	6.23	8.12	8.29	...	...	8.54	12.52	12.57	16.39	17.19	17.34	...	...	22.08	...
25	10		Meretice	...	...	4.30	✕●	5.53	7.03	...	6.28	8.18	8.35	...	...	9.00	12.58	13.03	16.45	17.25	17.40	...	...	21.14	...
26	9		Radačov	...	...	4.34	4.34	5.58	7.06	...	6.31	8.23	8.39	...	...	9.04	13.03	13.08	16.50	17.30	17.44	...	...	21.18	...
27	8		Janov, rázc. (1)	...	...	4.38	4.38	6.02	7.09	...	6.34	8.27	8.44	...	...	9.08	13.07	13.12	16.54	17.34	17.48	...	...	21.22	...
29	7		Bzenov	...	...	4.42	4.42	6.06	7.14	...	6.39	8.31	8.48	...	...	9.12	13.11	13.16	16.58	17.38	17.52	...	...	21.26	...
30	6		xBzenov, rázc. (1)	...	...	4.45	4.45	6.09	7.18	...	6.43	8.34	8.51	...	...	9.15	13.14	13.19	17.01	17.41	17.55	...	...	21.29	...
34	5		Cemjata, kúpele	...	...	4.54	4.54	6.18	7.28	...	6.53	8.43	9.00	...	...	9.24	13.23	13.28	17.10	17.50	18.04	...	...	21.38	...
37	4		xVydumanec, osada	...	...	5.02	5.02	6.28	7.37	...	7.02	8.53	9.08	...	...	9.32	13.33	13.38	17.18	17.58	18.14	...	...	21.44	...
38	3		xCemjata, rázc. (2)	...	...	5.05	5.05	6.31	7.40	...	7.05	8.56	9.11	...	...	9.35	13.36	13.41	17.21	18.01	18.17	...	...	21.46	...
43	2	prích.	**Prešov**, ul. ČA, kom. podn.	...	...	5.10	5.10	6.36	7.45	...	7.10	9.01	9.16	...	...	9.40	13.41	13.46	17.25	18.05	18.22	...	...	21.50	...
		odch.		...	...	5.15	5.15	·	7.45	...	7.10	9.05	9.20	...	...	9.40	13.41	13.51	17.25	18.05	18.27	...	...	21.54	...
43	1	prích.	**Prešov**, žel. stan.	...	...	5.20	5.20		7.50	...	7.15	9.10	9.25	...	...	9.45	13.45	13.55	17.30	18.10	18.30	...	...	22.00	...

viď trať 19102, 19103

h spoj 1. 5. nepremáva ● spoj premáva podľa potreby k spoj v úseku Klenov–Sedlice v dni prac. pokoja nepremáva

19106 Prešov–Široké–Víťaz

Výpravňa: Prešov, telefon 21-03

1	3	5	7		9		11	13	15	17	km	km	T.č.		Dopravný závod 1901, Prešov	
✕	✕	✕	✕●		●		✕	✕●	+	✕						
5.40	6.25	10.00	13.15	...	14.30	...	17.00	18.50	19.50	22.30	0	0	1	odch.	**Prešov**, žel. stan.	prích.
5.45	6.30	10.05	13.20	...	14.35	...	17.05	18.55	19.55	22.35	0	0	2	prích.	**Prešov**, ul. ČA, kom. podn.	odch.
5.45	6.30	10.10	13.30	...	14.45	...	17.10	19.00	20.00	22.35				odch.		prích.
5.49	6.34	10.15	13.35	...	14.50	...	17.20	19.05	20.05	22.40	5	5	3		xCemjata, rázc. (4)	
5.57	6.41	10.25	13.45	...	15.00	...	17.30	19.15	20.15	22.48	7	7	4		Malý Šariš, rázc. (1)	
~	~	~	~	...	~	...	~	~	~	22.50	~	8	5		Malý Šariš	viď trať 19108, 18257
~	~	~	~	...	~	...	~	~	~	22.55	~	10	6		Župčany	
6.00	6.44	10.27	12.48	...	15.03	...	17.33	19.18	20.18	22.57	8	11	7		Župčany, rázc. (1)	
6.03	6.49	10.31	13.54	...	15.09	...	17.39	19.24	20.24	23.00	10	13	8		Kojetice, rázc. (1)	
6.05	6.52	10.34	13.57	...	15.12	...	17.42	19.27	20.27	23.03	11	14	9		Svinia	
6.15	7.00	10.45	14.10	...	15.25	...	17.55	19.39	20.39	23.12	15	18	10		Chminianska Nová Ves	
6.17	...	10.47	14.12	...	15.27	...	17.57	19.41	20.41	23.14	15	18	11		Chminianska Nová Ves, MNV	
6.30	...	11.00	14.25	...	15.38	...	18.10	19.50	20.50	23.22	20	23	12		Bertotovce	
6.35	...	11.05	14.30	...	15.43	...	18.15	19.53	20.53	23.27	22	25	13		Hendrichovce	
6.40	...	11.10	14.35	...	15.48	...	18.20	19.56	20.56	23.32	24	27	14		xFričovce, rázc. (1)	
6.43	...	11.13	14.38	...	15.51	...	18.23	19.59	20.59	23.35	24	27	15		Fričovce	
6.53	...	11.23	14.49	...	15.58	...	18.33	20.07	21.07	23.46	29	32	16		Široké	
6.55	...	11.25	14.50	...	15.00	...	18.35	20.09	21.09	23.48	29	32	17		Široké, potr. druž.	
	...	11.35	15.00	...	16.10	...	18.45	20.20	21.20	23.55	32	35	18	prích.	**Víťaz**	odch.

Dopravný závod 1901, Prešov		2	4	6	8	10	12	14	16	18	20
		✕●	✕●	✕●	✕	+	✕	+	✕	✕	✕
Prešov, žel. stan.	prích.	5.30	6.20	7.50	8.35	8.50	13.35	13.55	16.45	17.45	21.15
Prešov, ul. ČA, kom. podn.	odch.	5.25	6.15	7.45	8.30	8.45	13.30	13.50	16.40	17.40	21.10
	prích.	5.20	6.15	7.45	8.30	8.45	13.25	13.45	16.35	17.35	21.05
xCemjata, rázc. (4)		5.15	6.10	7.41	8.25	8.40	13.20	13.40	16.30	17.31	21.00
Malý Šariš, rázc. (1)		5.05	6.00	7.31	8.15	8.30	13.10	13.30	16.20	17.23	20.50
Malý Šariš		~	~	~	~	~	~	~	~	~	~
Župčany		~	~	~	~	~	~	~	~	~	~
Župčany, rázc. (1)		|	5.57	7.28	8.12	8.27	13.07	13.27	16.17	17.20	20.47
Kojetice, rázc. (1)		|	5.53	7.23	8.08	8.23	13.03	13.23	16.13	17.17	20.43
Svinia		4.58	5.50	7.20	8.05	8.20	13.00	13.20	16.10	17.15	20.40
Chminianska Nová Ves		4.50	5.38	7.10	7.53	8.08	12.48	13.08	15.58	17.05	20.28
Chminianska Nová Ves, MNV		4.48	5.36	...	7.51	8.06	12.46	13.06	15.56	17.03	20.26
Bertotovce		4.37	5.25	...	7.40	7.55	12.35	12.55	15.45	16.50	20.15
Hendrichovce		4.32	5.20	...	7.35	7.50	12.30	12.50	15.40	16.45	20.10
xFričovce, rázc. (1)		4.27	5.15	...	7.30	7.45	12.25	12.45	15.35	16.40	20.05
Fričovce		4.24	5.12	...	7.27	7.42	12.22	12.42	15.32	16.37	20.02
Široké		4.16	5.02	...	7.17	7.33	12.13	12.33	15.23	16.28	19.53
Široké, potr. druž.		4.13	5.00	...	7.15	7.30	12.10	12.30	15.20	16.25	19.50
Víťaz	odch.	4.05	4.50	...	...	7.20	12.00	12.20	15.10	16.15	19.40

19125 Prešov–Kecerovské Pekľany–Červenica

1	3	5	7	9		11	13	15	17	km	T.č.		Dopravný závod 1901, Prešov	
✕●			✕●	✕●		✕	h	✕●	+					
5.35	...	11.30	13.20	14.45	...	16.40	17.40	18.50	20.20	0	1	odch.	**Prešov**, žel. stan.	prích.
5.40	...	11.34	13.26	14.49	...	16.44	17.44	18.54	20.24	0	2		xŠváby, rázc. (1)	viď trať 19128
5.47	...	11.40	13.33	14.55	...	16.50	17.50	19.00	20.30	5	3		xPrešov, Rod. domky	
5.49	...	11.43	13.35	14.58	...	16.53	17.53	19.03	20.33	8	4		Záborské, rázc. (1)	
5.52	...	11.50	13.42	15.05	...	17.00	18.00	19.10	20.40	12	5		xAbranovce, rázc. (1)	
5.54	...	11.54	13.44	15.09	...	17.04	18.04	19.14	20.44	13	6		Dubrava	
5.56	...	11.56	13.46	15.11	...	17.06	18.06	19.16	20.46	14	7		xNereše	
6.01	...	12.03	13.53	15.18	...	17.13	18.13	19.23	20.53	16	8		xMirkovce, rázc. (1)	
6.10	...	12.15	14.05	15.26	...	17.25	18.25	19.35	21.06	21	9		Šar. Bohdanovce 18111	
6.16	...	12.28	14.18	15.39	...	17.38	18.38	19.48	21.19	24	10		xBrestov, rázc. (3)	
~	c	~	14.25	~	...	~	~	~	~	27	11	prích.	**Brestov**	odch.
	6.35	~	14.30	~	...	~	~	~	~			odch.		prích.
6.16	6.43	12.28	14.34	15.39	...	17.38	18.38	19.48	21.19	24	10		xBrestov, rázc. (3)	
6.18	6.45	12.30	14.40	15.41	...	17.40	18.40	19.50	21.21	25	12		Varhaňovce	
6.28	...	...	14.50	15.51	...	17.50	18.50	20.00	21.31	29	13		Bunetice	
...	...	...	...	15.56	...	17.55	18.55	20.05	21.36	31	14		xVtáčkovce, rázc. (2)	
...	...	...	...	16.00	...	18.00	19.00	20.10	21.41	23	15		Kecerovské Pekľany, 18114	
...	...	...	...	16.09	...	18.09	19.09	20.19	21.50	35	16		Kecerovský Lipovec	
...	...	...	...	16.15	...	18.12	19.12	20.22	21.53	36	17		Opiná, potr. druž.	
...	...	...	...	16.25	...	18.20	19.20	20.30	22.00	39	18		xLučiná, rázc. (2)	
...	...	...	...	16.30	● ...	18.29	19.25	20.35	22.05	40	19	prích.	**Červenica**	odch.

Dopravný závod 1901, Prešov	2	4	6	8	10	12	14	16	18	20
	✕●	✕●		h ●	✕●	h	+		✕	✕
Prešov, žel. stan.	5.30	6.30	...	6.40	7.45	7.40	8.30	13.40	16.10	18.20
xŠváby, rázc. (1)	5.25	6.25	...	6.35	7.39	7.36	8.22	13.34	16.04	18.15
xPrešov, Rod. domky	5.13	6.13	...	6.23	7.32	7.29	8.14	13.27	15.57	18.07
Záborské, rázc. (1)	5.08	6.08	...	6.18	7.30	7.27	8.11	13.25	15.55	17.58
xAbranovce, rázc. (1)	5.01	6.01	...	6.11	7.23	7.20	8.03	13.18	15.48	17.51
Dubrava	4.59	5.59	...	6.09	7.21	7.18	7.59	13.16	15.46	17.49
xNereše	4.57	5.57	...	6.07	7.19	7.16	7.56	13.14	15.44	17.47
xMirkovce, rázc. (1)	4.48	5.48	...	5.58	7.12	7.09	7.48	13.07	15.37	17.38
Šar. Bohdanovce 18111	4.40	5.40	...	5.50	7.00	7.00	7.38	12.55	15.25	17.31
xBrestov, rázc. (3)	4.28	5.28	...	5.38	6.47	...	7.34	12.42	15.12	17.21
Brestov (odch.)		~	c	~	~	...	~	~	~	~
Brestov (prích.)	~	~	7.00	~	~	...	~	~	~	~
xBrestov, rázc. (3)	4.28	5.28	6.58	5.38	6.47	...	7.34	12.42	15.12	17.21
Varhaňovce	4.24	5.24	6.50	5.34	6.45	...	7.32	12.40	15.10	17.17
Bunetice	4.14	5.14	...	5.24	6.35	...	7.22	...	15.00	17.09
xVtáčkovce, rázc. (2)	4.09	5.09	...	5.19	...	...	7.17	...	...	17.05
Kecerovské Pekľany, 18114	4.04	5.04	...	5.14	...	...	7.13	...	...	17.00
Kecerovský Lipovec	3.55	4.55	...	5.05	...	...	7.02	...	...	16.53
Opiná, potr. druž.	3.51	4.51	...	5.01	...	...	7.00	...	...	16.49
xLučiná, rázc. (2)	3.43	4.43	...	4.53	...	...	6.52	...	...	16.43
Červenica	3.40	4.40	...	4.50	...	...	6.50	...	...	16.40

h spoj toho času nepremáva

Sanitized Copy Approved for Release 2010/10/06 : CIA-RDP81-01043R001000070002-7

19107 Prešov–Levoča–Kežmarok–Starý Smokovec / Poprad–Kežmarok–Spišská Stará Ves

Výpravňa: Prešov, telefon 21-03

1	3	km	T.č.	Dopravný závod 1901, Prešov		2	4
X	+					X	+
6.40	6.00	0	0	1 odch. **Prešov,** žel. stan. prích.		20.20	20.20
6.45	6.05	0	0	2 Prešov, ul. ČA		20.15	20.18
7.10	6.25	15	15	3 Chminianská Nová Ves		19.50	19.53
7.15		22	22	4 Hendrichovce			
7.25	6.50	29	29	5 Široké		19.35	19.30
7.35	7.00	32	32	6 Branisko		19.25	19.19
7.57	7.22	38	38	7 Korytné		19.03	18.57
8.00	7.25	39	39	8 Belianovce, rázc.		19.00	18.54
8.17	7.37	45	45	9 Spišská Podhradie		18.48	18.43
8.27			51	10 Nemešany		18.38	
8.26			52	11 Kičov		18.34	
8.31			54	12 Spišský Hrhov		18.29	
8.43	8.10		61	13 Levoča, žel. stan.		18.17	18.16
9.00			70	14 Dravce		18.00	
9.04			73	15 Spišský Štvrtok		17.52	
9.13			75	16 Machalovce		17.47	
9.25			80	17 Kišovce		17.35	
9.35			83	18 Hozelec		17.25	
9.45			83	19 Poprad, nám.		17.15	
9.50			88	20 prích. odch. **Poprad-Tatry,** žel. stan. odch. prích.		17.10	
10.00			90	21 Spišská Sobota		17.00	
10.05			92	22 Matejovce		16.55	
10.10			98	23 Hucovce		16.50	
10.20						16.40	
10.32	9.05	91	103	24 Kežmarok, nám.		16.28	17.20
10.35	9.07	91	103	25 prích. odch. **Kežmarok,** žel. stan., rázc. odch. prích.		16.25	17.18
10.40	9.07					16.20	17.18
10.42	9.08	91	103	26 Kežmarok, nem.		16.18	17.16
	9.17	98		27 Veľká Lomnica			17.04
	9.28	107		28 Tatranská Lomnica			16.44
	9.50	114		29 Starý Smokovec			16.28
10.47			108	30 Strážky		16.13	
10.50			109	31 Spišská Bela		16.10	
11.07			115	32 Slovenská Ves		15.58	
11.28			122	33 Megura		15.32	
11.48			128	34 Relov		15.12	
11.50			129	35 Hôgy		15.10	
11.52			130	36 Kehef		15.08	
11.58			133	37 Spišské Hanušovce		15.02	
12.09			136	38 Matiašovce		14.50	
12.10			139	39 prích. **Spišská Stará Ves** odch.		14.50	

19127 Prešov–Drienov–Bretejovce

Výpravňa: Prešov, telefon 21-09

1	3	5	7	9	11	13	15	17	km	T.č.	Dopravný závod 1901, Prešov		2	4	6	8	10	12	14	16	18
		X	+	X●	X●	X●	+	X					X●	X●	+		X	+	X	X	
5.50		11.40	12.10	14.25	16.45	19.30	20.00	22.25	0	0	1 odch. **Prešov,** žel. stan. prích.		5.35	7.30	8.45		13.45	14.35	14.50	16.20	18.35
				14.27	16.47	19.32		22.27	0	0	2 Prešov, mraziareň		5.33	7.27			13.43				
5.54		11.44	12.14	14.29	16.49	19.34	20.04	22.29	0	0	3 xSvaby, rázc.(1)		5.31	7.24	8.38		13.41	14.29	14.47	16.04	18.29
5.58		11.48	12.18	14.33	16.53	19.38	20.08	22.33	4	4	4 xHanisko		5.27	7.20	8.35		13.37	14.25	14.43	16.10	18.25
6.04		11.54	12.24	14.39	16.59	19.44	20.14	22.35	9	9	5 xKendice		5.21	7.14	8.29		13.31	14.19	14.40	16.14	18.19
				14.45	17.05	19.50		22.45	12	12	6 Drienovská Nová Ves, mlyn		5.15				13.25				
6.10		12.00	12.30	14.46	17.06	19.51	20.20	22.46	13	13	7 Drienovská Nová Ves		5.14	7.05	8.20		13.24	14.10	14.34	15.50	18.13
6.14		12.06	12.36	14.51	17.11	19.56	20.26	22.51	15	15	8 Ličartovce		5.09	7.02	8.17		13.19	14.07	14.30	15.52	18.07
6.24		12.12	12.42	14.59	17.19	20.04	20.34	22.59	19	19	9 Lemešany		5.01	6.54	8.09		13.11	13.59	14.25	15.44	17.59
				15.05				23.05	22	1	10 prích. odch. **Drienov** odch. prích.		4.55			X	13.05				
	11.10			15.10									4.49			11.45	13.00				
6.29	11.14	12.15	12.42	15.16	17.19	20.04	20.34		25	19	9 Lemešany		4.39	6.54	8.09	11.36	12.54	13.59		15.44	17.59
6.26	11.21	12.18	12.45	15.19	17.22	20.07	20.38		26	20	11 Chabžany		4.36	6.51	8.06	11.34	12.51	13.56		15.41	17.56
6.29	11.23	12.21	12.48	15.22	17.26	20.11	20.42		27	21	12 Janovík		4.33	6.49	8.03	11.32	12.48	13.53		15.39	17.54
6.30	11.25	12.25	12.50	15.25	17.30	20.15	20.45		28	22	13 prích. **Bretejovce** odch.		4.30	6.45	8.00	11.30	12.45	13.50		15.35	17.50

19201 Michalovce–Košice

Výpravňa: Michalovce, telefon 589

1	3	5	7	32	9	11	13	15	17	km	T.č.	Dopravný závod 1902, Michalovce		2	4	6	35	8	10	12	14	16
		X	X	X	X	X		X	X					X	X	X	X		X	X	X	
4.30	5.00	5.35	6.40	12.30	13.00	14.30	15.00	17.00	18.30	0	0	1 odch. **Michalovce,** nám. prích.		5.30	6.35	7.40	7.55	12.42	14.00	16.10	18.00	21.04
4.33	5.03	5.38	6.43	12.33	13.03	14.33	15.03	17.03	18.33	0	0	2 Michalovce, p. u.		5.27	6.32	7.37	7.53	12.40	13.57	16.07	17.57	21.02
4.35	5.05	5.40	6.45	12.35	13.05	14.35	15.05	17.05	18.35	3	3	3 Michalovce, mlyn (0.2)		5.25	6.30	7.35	7.51	12.38	13.55	16.05	17.55	21.00
4.37	5.07	5.42	6.47	12.37	13.07	14.37	15.07	17.07	18.37	3	3	4 Betlemovce, rázc.		5.23	6.28	7.33	7.49	12.36	13.53	16.03	17.53	20.58
4.39	5.09	5.44	6.49	12.39	13.09	14.39	15.09	17.09	18.39	4	4	5 Maďarany, rázc.		5.21	6.26	7.31	7.48	12.35	13.51	16.01	17.51	20.56
4.40	5.10	5.45	6.50	12.40	13.10	14.40	15.10	17.10	18.40	4	4	6 Maďarany, nám.		5.20	6.25	7.30	7.46	12.33	13.50	16.00	17.50	20.55
4.44	5.14	5.49	6.54	12.44	13.14	14.44	15.14	17.14	18.44	6	6	7 Pozdišovce		5.16	6.21	7.26	7.42	12.29	13.46	15.56	17.46	20.51
4.54	5.24	6.00	7.05	12.55	13.25	14.55	15.24	17.25	18.55	11	11	8 Tehovište		5.05	6.10	7.15	7.31	12.18	13.35	15.45	17.35	20.40
5.01	5.31					15.05	15.31		19.05	15	15	9 Hanušovce		4.55				12.13		15.35		20.35
						15.10			19.10	18	10	Tušická Nová Ves		4.50						15.30		
						15.15			19.15	20	11	Tušice		4.45						15.25		
5.05	5.39						15.39			19	12	Hriadky						12.06				20.28
5.11	5.45						15.45			23	13	Sečovce, zvonica						12.01				20.23
5.15	5.45						15.45			23	14	Sečovce, rázc. (0.5)						12.00				20.22
5.17	5.47						15.47			23	15	odch. prích. **Sečovce,** nám. odch. prích.						11.58				20.20
5.23	5.53						15.53			26	16	Trnavka						11.54				20.17
5.27	5.57						15.57			30	17	Drahov						11.49				20.12
5.37	6.07						16.07			34	18	Borda						11.39				20.02
5.49	6.19						16.19			37	19	xKosický Klečenov						11.28				19.49
6.05	6.35						16.35			41	20	Svinica						11.19				19.39
6.14	6.44						16.44			43	21	Bidovce						11.10				19.30
6.20	6.50						16.50			45	22	Durďošík						11.07				19.24
6.25	6.55						16.55			52	23	Košické Olšany						11.02				19.18
6.30	7.10						17.10			54	24	Hraňovík, rázc.						11.47				19.08
6.45	7.15						17.15			57	25	Košická Nová Ves						11.45				19.05
6.48	7.18						17.18											11.40				19.00
6.57	7.27						17.27			62	26	prích. odch. **Košice,** nám. Osloboditeľov						10.35				18.55
6.55	7.25						17.25					odch. prích.						10.23				18.45
6.58	7.28						17.28			63	27	prích. odch. **Košice,** žel. stan.						10.20				18.42

▼ spoj T. č. nepremáva h spoj v sobotu premáva o 2 hod skôr

Sanitized Copy Approved for Release 2010/10/06 : CIA-RDP81-01043R001000070002-7
Sanitized Copy Approved for Release 2010/10/06 : CIA-RDP81-01043R001000070002-7

19263 Lipany—Brezovica—Vyšný Slavkov

	1	3	5	7	9	11	km	T.č.	Dopravný závod 1911, Lipany		2	4	6	8	10	12	14
	X	+	X		•	•					•	X•	+				
...	5.50	11.30	11.40	15.15	16.20	...	0	1	odch. **Lipany, žel. stan.**	prích.	5.45	7.50	12.35	...	14.50	16.10	19.00
...	5.57	11.38	11.48	15.24	16.28	...	5	2	xKrivany, žel. zast.		5.37	7.42	12.27	...	14.42	16.01	18.52
...	6.02	11.44	11.54	15.30	16.34	...	6	3	Krivany,		5.33	7.36	12.21	...	14.36	15.55	18.46
...	6.05	11.48	11.58	15.37	16.38	...	7	4	xOlšov, rázc. (2)		5.29	7.31	12.16	...	14.31	15.48	18.41
...	6.09	11.51	12.01	15.40	16.41	...	8	5	Torysa		5.24	7.29	12.14	...	14.29	15.45	18.39
...	6.13	11.58	12.08	...	16.48	...	13	6	xBrezovica, rázc.		5.17	7.22	12.07	...	14.22	...	18.32
...	6.15	12.05	12.10	...	16.50	...	13	7	prích. **Brezovica, nám.**	odch.	5.15	7.20	12.05	X	14.20	...	18.30
...	6.15	...	12.15	...	16.55	...	13	6	odch. xBrezovica, rázc.	prích.	5.15	7.15	...	13.45	...	...	18.25
...	6.17	...	12.17	...	16.57	...	16	8	Brezovička		5.13	7.13	...	13.43	...	...	18.23
...	6.22	...	12.22	...	17.02	...	19	9	Niž. Slavkov		5.08	7.08	...	13.38	...	...	18.18
...	6.30	...	12.32	...	17.12	...	21	10	xBijacovce, rázc.		4.58	6.58	...	13.28	...	...	18.08
...	6.36	...	12.38	...	17.18	...	22	11	prích. **Vyšný Slavkov** 18255	odch.	4.52	6.52	...	13.22	...	...	18.02
...	6.40	...	12.40	...	17.20	...					4.50	6.50	...	13.20	...	...	18.00

± spoj premáva mimo dní škol. vyučovania

19291 Spišská Stará Ves—Osturňa / Veľká Lesna

Výpravňa: Stará Ľubovňa, telefon č. 88

	1	3	5	7	9	11	13	15	17	19	km	T.č.	Dopravný závod 1912, Stará Ľubovňa		2	4	6	8	10	12	14	16
d	X	+				X			X						d		X		X		X	+
3.00	5.20	4.15	...	...		7.30	...	...	14.55	...	0	1	odch. **Osturňa, strážnica**	prích.	5.15	...	7.20	...	14.45	...	22.20	22.10
3.10	5.30	4.21	...	...		7.40	...	...	15.02	...	3	2	Osturňa, Jednota		5.07	...	7.12	...	14.37	...	22.20	22.00
3.16	5.40	4.30	...	...		7.50	...	...	15.10	...	5	3	Osturňa		5.05	...	7.05	...	14.30	...	22.00	21.50
3.26	5.50	4.35	...	...		8.00	...	...	15.20	...	8	4	Veľká Franková		4.54	...	6.59	...	14.24	...	21.54	21.44
3.36	6.00	4.47	...	...		8.10	...	...	15.30	...	11	5	xMalá Franková, rázc. (3)		4.46	...	6.51	...	14.16	...	21.46	21.36
3.46	6.08	4.54	...	...		8.18	...	...	15.38	...	14	6	Spišské Hanušovce, most		4.38	...	6.42	...	14.08	...	21.38	21.28
3.56	...	5.01	...	...		8.25	...	...	15.45	...	17	7	Matiašovce, potok		4.30	...	...	...	14.00	...	21.30	21.20
3.57	...	5.10	...	...		8.31	...	...	15.53	...	17	8	Matiašovce		4.20	...	...	...	13.50	...	21.10	21.10
4.05		5.25	c	X		8.40	X	c	16.00		20	9	prích. **Spišská Stará Ves**	odch.	4.10	c	...	X	13.40	c	21.10	21.00
...	...	...	6.50	7.10	...	11.43	14.10	16.30	...	...	20	10	odch. Spišská Stará Ves p. ú.	prích.	...	7.05	...	9.00	13.30	14.25	21.10	...
...	...	...	...	7.12		11.47	↓	16.37							...	↑	...	8.58	13.28	↑	21.03	...
...	...	...	6.53	↓		↓	14.15	↓	↓		22	11	Lysá nad Dunajcom, rázc. (1)		...	7.00	...	↓	↓	14.20	↓	...
...	...	...	...	7.20	...	11.55	...	16.45	...	...	24	12	Majere		...	...	...	8.50	13.20	...	20.55	...
...	...	...	...	7.27	...	12.02	...	16.47	X	...	27	13	Červený Kláštor, Turista		...	...	...	8.38	13.10	...	20.45	...
...	...	...	...	7.30	...	12.05	...	16.50	19.50	...	28	14	Červený Kláštor, rest.		...	...	...	8.36	13.08	...	20.43	...
...	...	...	...	7.34	...	12.09	...	...	19.57	...	29	15	Červený Kláštor, kúpele		...	...	...	8.34	13.06	...	20.41	...
...	...	...	...	7.40	...	12.15	...	...	19.54	...	31	16	Haligovce, rázc. (2)		...	...	...	8.26	13.00	...	20.35	...
...	...	...	...	7.45	...	12.20	...	...	20.05	...	32	17	Haligovce nár. škola		...	...	...	8.21	12.55	...	20.30	...
...	...	...	...	7.48	...	12.23	...	...	20.00	...	33	18	Haligovce, sklad		...	...	...	8.17	12.52	...	20.27	...
...	...	...	...	7.55	...	12.30	...	...	20.15	...	36	19	prích. **Veľká Lesna**	odch.	...	...	...	8.10	12.45	...	20.20	...

19284 Podolinec—Holumnica—Toporec

Výpravňa: Stará Ľubovňa, telefon č. 88

	21	23		km	T. č.	Dopravný závod 1917, Stará Ľubovňa			22	24
		c							c	
...	c	13.10	...	0	1	odch. **Podolinec, nám.**	prích.	...	7.15	13.50
...	6.30	13.12	...	0	2	Podolinec, žel. stan.		...	7.13	13.48
...	6.34	13.16	...	3	3	Toporec, zast. ČSD 18234	odch.	...	7.08	...
...	6.39	13.20	...	5	4	prích. **Holumnica**	prích.	...	↓	↓
...	6.41	13.25	...				odch.	...	↑	↑
...	6.45	13.29	...	6	3	Toporec, zast. ČSD 18234	odch.	...	7.08	13.46
...	6.50	13.35	...	6	5	prích. **Toporec**	odch.	...	7.00	13.40

19290 Stará Ľubovňa—Spišská Stará Ves—Reľov

Výpravňa: Stará Ľubovňa, telefon č. 83

	1	3	5	7	9	km	T.č.	Dopravný závod 1912, Stará Ľubovňa		1	2	4	6	8	10	12	14
		X•	X	X•	X							X		X•			X
...	...	4.30	6.00	11.15	16.10	0	1	odch. **Stará Ľubovňa, nám.**	prích.	...	...	6.55	...	10.40	...	16.30	17.10
...	...	4.32	6.03	11.18	16.13	0	2	Stará Ľubovňa, mýto		...	...	6.48	...	10.37	...	16.26	17.07
...	...	4.44	6.13	11.28	16.23	5	3	Hnezdné, OSD		...	...	6.40	...	10.26	...	16.15	16.57
...	...	4.55	6.25	11.41	16.35	9	4	Kamenka		...	...	6.30	...	10.11	...	16.00	16.45
...	...	5.17	...	11.58	...	16	5	Stráňany, SNB		...	...	...	...	9.53	...	15.44	...
...	...	5.19	...	12.00	...	16	6	Stráňany, OSD		...	...	...	...	9.51	...	15.41	...
...	...	5.23	...	12.04	...	19	7	Veľk. Lipník, OSD		...	...	...	...	9.47	...	15.37	...
...	...	5.25	...	12.06	...	19	8	Veľký Lipník, MNV		...	...	...	...	9.45	...	15.34	...
...	...	5.43	...	12.18	...	23	9	Helinovce rázc. (2)		...	...	...	...	9.27	...	15.19	...
...	...	5.52	...	12.31	...	25	10	Červený Kláštor, kúpele		...	...	...	...	9.18	...	15.11	...
...	...	5.54	...	12.33	...	26	11	Červený Kláštor, rest.		...	...	...	...	9.16	...	15.07	...
...	...	5.56	...	12.35	...	27	12	Červený Kláštor, Turista		...	...	...	...	9.14	...	15.04	...
...	...	6.07	...	12.45	...	30	13	Majere		...	...	...	...	9.13	...	14.51	...
...	...	6.16	...	12.54	...	32	14	Lysá n. Dunajcom, rázc. (1)		...	...	...	...	8.04	...	14.41	...
...	...	6.18	...	12.56	...	34	15	Spišská Stará Ves, p. ú.	odch.	...	...	X	...	8.52	...	14.38	...
...	...	6.20	...	12.58	...	34	16	prích. **Spišská Stará Ves,**	prích.	...	...	6.45	...	h 7.35	...	14.35	...
...	...	6.25	...	12.56	...	37	17	odch. Matiašovce		...	...	6.39	...	7.24	...	14.10	...
...	...	6.32	...	13.05	...	37	18	Matiašovce, potok		...	...	6.36	...	7.21	...	13.59	...
...	X	6.39	...	13.12	...	40	19	Spišská Hanušovce, most		...	...	6.32	...	7.18	...	13.56	...
...	6.08	6.42	...	13.15	...	40	20	Spišské Hanušovce		...	...	6.30	...	7.16	...	13.53	...
...	6.09	...	...	13.18	...	43	21	Kene		...	...	6.24	...	7.09	...	13.44	...
...	6.11	...	...	13.26	...	44	22	Hagy		...	...	6.22	...	7.07	...	13.42	...
...	6.13	...	...	13.28	...	45	23	prích. **Reľov**	odch.	...	...	6.20	...	7.05	...	13.40	...
...	6.15	...	...	13.30	...												

...amy spoj do a z Prešova, viď trať 19112

Sanitized Copy Approved for Release 2010/10/06 : CIA-RDP81-01043R001000070002-7
Sanitized Copy Approved for Release 2010/10/06 : CIA-RDP81-01043R001000070002-7

Sanitized Copy Approved for Release 2010/10/06 : CIA-RDP81-01043R001000070002-7

19329 Vranov–Strážske–Tušice

Výpravňa: Vranov, telefón 515

33	35	1	3	5	7	km	T.č.		Dopravný závod 1903, Vranov		2	4	32	34	6
		a		b	b							x			b
...	...	11.55	...	13.15	20.00	0	1	odch.	**Vranov,** žel. stan	prích.	...	6.25	...	...	17.12
...	...	11.58	...	13.20	20.05			prích.		odch.	...	6.20	...	...	17.09
...	...	12.03	...	13.25	20.10	0	2	odch.	**Vranov,** nám.	prích.	...	6.16	...	...	17.06
...	...	12.05	...	13.27	20.12	0	3		Vranov, soc. dom		...	6.13	...	...	17.07
...	...	12.07	...	13.33	20.18	3	4		Vranov, ONV		...	6.05	...	...	17.01
...	...	12.09	...	13.41	20.26	6	5		Hencovce, hlavná brána		...	6.00	...	...	16.56
...	...	12.19	...	13.45	20.30	6	6		Nižný Hrabrovec		...	5.55	...	...	16.52
...	...	12.21	...	13.46	20.31	10	7		Kučín, rázc. (2)		...	5.54	...	...	
...	...		...		20.36	13	8		Kučín		...		...	...	
...	...		...		20.40	15	9	prích.	**Kladzany**	odch.	...		...	...	
...	...		...		20.50			odch.		prích.	...		...	...	
...	...		...		20.54	17	8		Kučín		...		...	...	
...	...	12.21	...	13.49	21.00	20	7		Kučín, rázc. (2)		...	5.54	...	...	
...	...	12.29	...	13.54		24	10		Riedky Vrh		...	5.49	...	...	
h	x	12.35	...	h 14.00		0 26	11	prích.	**Strážske,** nám.	odch.	...	x 5.45	...	xh h	
6.20	6.30	12.41	...	14.20				odch.		prích.	...	5.35	...	14.00	16.50
6.21	6.37	12.47	...	14.30		2	10		Riedky Vrh		...	5.28	...	13.53	16.43
6.37	6.47	12.57	...	14.37	21.00	6	7		Kučín, rázc. (2)		...	5.16	...	13.43	16.33
6.38	6.48	12.58	...	14.38	21.01	6	6		Nižný Hrabrovec		...	5.17	...	13.42	16.32	16.52
6.42	6.52	13.02	...	14.42	21.05	8	12		Poša		...	5.16	...	13.41	16.31	16.48
6.46	6.56	13.06	...	14.46	21.12	11	13		Kyjov		...	5.09	...	13.34	16.24	16.44
6.48	6.58	13.08	...	14.48	21.14	12	14		Nižný Hrušov, Bor		...	5.07	...	13.32	16.22	16.42
6.50	7.00	13.10	...	14.50	21.16	12	15		Nižný Hrušov nám.		...	5.05	...	13.30	16.20	16.40
6.53	7.03	13.13	...	14.53	21.19	14	16		Rinčov		...	5.02	...	13.26	16.16	16.36
6.59	7.09	13.19	...	14.59	21.25	17	17		Rakovce nad Ondavou, mlyn		...	4.56	...	13.20	16.10	16.30
7.02	7.12	13.22	...	15.02	21.28	17	18		Rakovce nad Ondavou, potr. druž.		...	4.53	...	13.17	16.07	16.28
7.07	7.17	13.27	...	15.07	21.33	22	19		Moravany		...	4.48	...	13.09	15.59	16.23
7.10	7.20	13.30	...	15.10	21.36	22	20		Moravany, potr. druž.		...	4.45	...	13.06	15.56	16.20
7.12	7.22	13.32	...	15.12	21.39	23	21		Ľubkovce		...	4.43	...	13.03	15.53	16.18
7.21	7.31	13.40	...	15.22	21.47	25	22		Trhovište		...	4.35	...	12.55	15.45	16.10
...	...		...			31	23		Herovce		...		...	...	
...	...		...			34	24		Tušická Nová Ves		...		...	...	
...	...		...			36	25	prích.	**Tušice**	odch.	...		...	...	

a spoj t. č. neprerušuje xh spoj v sobotu premáva o 2 hod. skôr

16103 Rimavská Sobota–Rybník–Železník–Ratkovské Bystré

Obchodná výpravňa: Rimavská Sobota, telefón č. 281

1	3	5	7	9	11	km	¦km	T.č.	Dopravný závod 1603, Rimavská Sobota		2	4	6	8	10
a		a	b	•							•	x	a		
5.25	...	9.00	11.00	13.00	20.00	0	0	1	odch. **Rimav. Sobota,** nám.	prích.	7.20	8.45	14.20	...	18.05
5.27		9.03	11.03	13.04	20.05				prích.	odch.	7.18	8.43	14.17		18.00
5.30	...	9.06	11.06	13.06	20.15	0	2	odch.	**Rimav. Sobota,** žel. stan	prích.	7.15	8.41	14.16	...	17.55
5.40		9.14	11.14	13.15	20.25	4	3		× Zacharovce, rázc.		7.00	8.36	14.08		17.45
5.45		9.22	11.22	13.22	20.32	8	8	4	Bakta, Industria		6.52	8.26	14.04	...	17.30
5.49		9.24	11.26	13.25	20.36	10	10	5	× Nový Mikúlov		6.46	8.19	14.00		17.23
5.51		9.30	11.38	13.35	20.40	12	12	6	Semsurov		6.38	8.12	13.53		17.13
5.55		9.35	11.50	13.43	20.49	16	16	7	Nižný Bíh		6.30	8.10	13.51		17.10
4.00		9.50	11.51	13.46	20.52	17	17	8	Vyšný Bíh		6.26	8.05	13.43	...	17.03
4.12		10.00	12.00	13.56	20.58	19	19	9	**Teply Vrch,** 16102		6.20	8.00	13.37		16.55
4.14		10.04	12.08	14.00	21.04	21	21	10	Budikovany		6.12	7.56	13.32		16.50
4.21		10.20	12.20	14.09	21.14	25	25	11	× Slizské, rázc.		6.03	7.49	13.30		16.45
4.25		10.25	12.25	14.15	21.20	28	28	12	× Spanie Pole, rázc.		5.58	7.43	13.25	b	16.40
4.34	4.48	11.35	12.35	14.30	21.27	31	31	13	**Rybník**		5.45	7.35	13.20	15.40	16.36
4.50	4.50	11.40	12.40	14.35	21.31	33	33	14	Ratkovská Sása		5.35	7.28	13.18	15.30	16.25
4.55	4.55	11.43	12.43	14.40	21.33	33	33	15	Ratkovská Lehota		5.28	7.25	13.15	15.25	16.23
5.03	5.00	11.50	12.50	14.50	21.40				prích.	odch.	5.24	7.20	13.05	15.15	16.19
						37	37	16	**Ratková**	prích.	5.20	7.16	13.03	15.12	16.14
5.06	5.06	11.55	12.55	14.52	22.00				odch.		5.16	7.09	13.00	15.05	16.10
5.09	5.09	11.59	12.59	15.00	22.05	39	39	17	Plaská, 16125, 16523						
5.14	5.14	12.10	13.10			42		18	Červenany, rázc.			6.58	12.50	14.52	
5.22	5.22	12.14	13.18			44		19	Sirk, pražiareň			6.53	12.45	14.47	
5.23	5.23	12.18	13.18						prích.	odch.		6.50	12.40	14.43	
						44		20	**Sirk, MNV**	prích.		6.40	12.35	14.40	
5.24	5.25	12.27	13.20							odch.			12.30	14.35	
						44		21	Sirk, uč. listy				12.25	14.30	
5.32	5.34	12.27	13.27			45		22	Banická osada						
5.34	5.35	12.30	13.30										12.22	14.27	
						46		20	Sirk, MNV			6.25	12.13	14.18	
5.34	5.36	12.33	13.33			49		23	Železník, st. tanka			6.20	12.10	14.15	
5.44	5.46	12.43	13.42			50		24	Železník, križ						
5.5	5.50	11.49	13.49												
					15.03		41	27	Plaškie		5.16				16.10
					15.05		42	25	Gríma, mlyn		5.06				16.05
					15.10		44	26	**Ratkovské Bystré,** 16534, 16126	prích.	5.00				16.00

				10.41			20.13		od Tisovca		Prípojné vlaky		od Jesenského			7.27		14.41			
				10.27	12.49		18.22	prích.	od Jesenského		na žel. stan.		na Tisovec	odch.		7.28					18.24
				10.19			19.32		od Poltár		Rim. Sobota		od Poltár								
				3004				vlak	od Tisovca		Autobus čaká na										
				10				min			prípojné zmeškané vlaky na										
				3005	3007		3011	vlak	od Jesenského		žel. stan. Rim. Sobota										
				10				min													
							21.20		Autobusové prípoje na trať 16125 na zast. Plaská												

a spoj premáva v prac. dni okrem prvého prac. dňa po prac. pokoji

Sanitized Copy Approved for Release 2010/10/06 : CIA-RDP81-01043R001000070002-7

16125 Šafárikovo–Ratková–Železník–Studená

Obchodná výprava: Šafárikovo, telefón 363

km	T.č.		Dopravný závod 1603, Rim. Sobota	1	3	5	7	9	11	13	15	17	19	21	23	25	27
				x			a	a	b	x	+	a	b		z	b	a
0	1	odch	**Šafárikovo**, žel. stan.	3.10			9.05	9.50	11.00	12.00	12.35	16.50	17.00		19.40	19.40	22.05
0	2		Šafárikovo, hotel Centrál	3.15			9.03	9.53	11.03	12.05	12.38	17.00	17.15		19.43	19.43	22.08
3	3		× Gemer, rázc.	3.20			9.05	9.55	11.05	12.08	12.40	17.03	17.18		19.45	19.45	22.10
3	4		× Behynce, rázc.	3.24			9.08	9.58	11.08	12.11	12.43	17.05	17.20		19.48	19.48	22.13
4	5		× Žiar, rázc.	3.27			9.13	10.03	11.13	12.14	12.51	17.08	17.23		19.53	19.53	22.18
6	6		Otrokovce	3.33			9.16	10.06	11.16	12.18	12.53	17.13	17.28		19.56	19.56	22.21
7	7		Levkeška	3.36			9.19	10.09	11.19	12.20	12.56	17.15	17.30		19.59	19.59	22.24
9	8		Hrkáč 16126	3.40			9.27	10.17	11.27	12.25	13.02	17.20	17.35		20.07	20.07	22.30
10	9		Sankovce, rázc.	3.43			9.30	10.20	11.30	12.28	13.05	17.23	17.38		20.10	20.10	22.33
14	10		× Polina	3.53			9.40	10.30	11.40	12.38	13.15	17.28	17.50		20.16	20.16	22.43
15	11		Skerešovo	3.55	4.25		9.45	10.35	11.45	12.40	13.20	17.33	17.53		20.26	20.26	22.45
17	12		× Chvalová	4.00	4.30		9.48	10.38	11.48	12.46	13.23	17.38	17.59		20.31	20.31	22.50
21	13		× Brusník	4.10	4.40		9.55	10.45	11.55	12.56	13.30	17.45	18.10		20.42	20.42	23.00
24	14		Rybník, Jednota	4.15	4.53		10.00	10.50	12.00	13.00	13.35	17.50	18.20		20.52	20.52	23.08
27	15		Ratkovská Sása	4.24	5.01		10.09	10.59	12.09	13.08	13.44	17.57	18.29		21.02	21.02	23.15
27	16		Ratkovská Lehota	4.27	5.06		10.12	11.04	12.12	13.10	13.49	18.00	18.32		21.07	21.07	23.20
		prích.		4.33	5.09		10.15	11.10	12.15	13.16	13.55	18.03	18.40		21.10	21.10	23.25
30	17	odch	**Ratková**	4.35	5.12		10.20	11.17	12.20	13.20		18.10	18.43		21.15	21.15	23.27
32	18		× Plaske, rázc.	4.40	5.17		10.30	11.20	12.30	13.25		18.13	18.48		21.20	21.20	23.32
35	19		× Červenany, rázc.	4.47	5.26			11.27		13.32		18.18	18.53		21.27	21.27	23.37
37	20		× Sirk, prazaren		5.31	x		11.30		13.35		18.23	18.55	h	21.30	21.30	23.42
37	21		Sirk, MNV		5.33	5.35		11.35		13.37		18.25	19.00	21.35	21.35	21.35	23.45
37	22		Sirk, učilište		5.35			11.38		13.38		18.26		21.38			
38	23		Banická osada		5.38			11.40		13.40		18.27		21.40			
39	21		× Sirk, MNV			5.35										21.35	
42	24		Železník, Ladislav			5.50										21.50	
45	19		Červenany, rázc.	4.47													
46	25		× Nová Červenany	4.50													
47	26		Rákošská Baňa	4.53													
49	27		Ráksa	4.54													
52	28		× Nándraž, osada	5.05													
54	30		× Nándraž	5.10													
54	30		× JRD, vykrmňa	5.23													
57	31		Jelšava, žel. st.	5.35													
57	32		Jelšava, nám.	5.38													
58	33		Teplá Voda	5.42													
60	34		× Medzník	5.45													
62	35		Lubeník	5.50													
63	36		Lubeník, pod Studenou	5.53													
60	37	prích.	**Studená**	5.55													

Vlakové prípoje na žel. stan. Šafárikovo	na Prešivec / od Prešivca	prích.					8.05	9.36	10.27				16.47								
	na Lučenec / od Lučenca						8.15		11.26				15.59				18.55		21.17		
Autobus čaká na pripojené zmeškané vlaky na žel. stan. Šafárikovo		vlak					5.45		375	517			547								
		min.							5	10			15								
	od Lučenca	vlak					5.06		502				514				516		8.376		
		min.							5				15				5		prích.		

16125 Studená–Železník–Ratková–Šafárikovo

Opačný smer

Obchodná výprava: Šafárikovo, telefón 363

km	T.č.		Dopravný závod 1603, Rim. Sobota	2	4	6	8	10	12	14	16	18	20	22
								a		b				
0	37	odch	**Studená**					12.10		14.10				
1	36		Lubeník, pod Studenou					12.15		14.15				
3	35		Lubeník					12.20		14.20				
4	34		× Medzník					12.23		14.23				
6	33		Teplá Voda					12.27		14.27				
8	32		Jelšava, nám.					12.32		14.32				
8	31		Jelšava, žel. stan.					12.37		14.37				
12	30		× JRD, vykrmňa					12.50		14.50				
16	29		Nándraž					13.02		15.02				
18	29		× Nándraž, osada					13.08		15.08				
21	27		Ráksa					13.17		15.17				
23	26		Rákošská Baňa					13.20		15.20				
24	25		× Nová Červenany					13.23		15.23			b	
25	19		Červenany, rázc.			x		13.29		15.29				
18	24		Železník, Ladislav			6.10							22.15	
21	21		× Sirk		x ●	6.18		a	b			a	22.25	b
22	22		Banická osada		5.40		12.15		14.15			18.30		22.15
23	22		Sirk, učilište	+	5.41		12.20		14.20			18.31		22.20
23	21		Sirk	5.45	5.43	6.18	12.25		14.25			18.35	22.25	22.25
23	20		× Sirk, prazaren	5.46	5.45	6.21	12.28		14.28			18.37		22.28
25	19		× Červenany, rázc.	5.53	5.50	6.34	12.33	13.29	14.33	15.29		18.42		22.33
28	18		× Plaske, rázc.	6.00	5.55	6.32	12.41	13.35	14.41	15.35		18.50		22.46
				6.04	6.00	6.34	12.46	13.41	14.46	15.41		+ 18.55		22.41
30	17	prích. / odch.	**Ratková**	6.05	6.05	6.35	12.48	13.45	14.48	15.45		16.40	18.58	22.50
33	16		Ratkovská Lehota	6.08	6.08	6.38	12.54	13.53	14.54	15.53		16.43	19.05	23.00
33	15		Ratkovská Sása	6.10	6.10	6.43	12.56	13.56	14.56	15.56		16.48	19.08	23.10
36	14		Rybník, Lednota	6.20	6.20	6.50	13.00	14.05	15.00	16.05		16.55	19.15	23.20
39	13		× Brusník	6.28	6.28	7.00	13.08	14.10	15.08	16.10		17.00	19.22	23.30
43	12		× Chvalová	6.37	6.37	7.10	13.15	14.17	15.15	16.17		17.10	19.30	23.43
45	11		Skerešovo	6.45	6.45	7.16	13.20	14.20	15.20	16.20		17.16	19.35	23.50
46	10		× Polina	6.50	6.50	7.20	13.23	14.25	15.23	16.25		17.20		
50	9		Sankovce, rázc.	7.03	7.03	7.32	13.28	14.35	15.28	16.35		17.32		
51	8		Hrkáč 16126	7.06	7.06	7.35	13.33	14.38	15.33	16.38		17.35		
53	7		Levkeška	7.14	7.14	7.44	13.36	14.46	15.36	16.46		17.44		
54	6		Otrokovce	7.17	7.17	7.50	13.40	14.48	15.40	16.48		17.50		
56	5		× Žiar, rázc.	7.20	7.20	7.55	13.44	14.52	15.44	16.52		17.55		
57	4		× Behynce, rázc.	7.25	7.25	7.57	13.49	14.57	15.49	16.57		17.57		
60	3		× Gemer, rázc.	7.27	7.27	8.00	13.52	15.00	15.52	17.00		17.00		
60	2		Šafárikovo, hotel Centrál	7.29	7.29	8.02	13.54	15.02	15.54	17.02		17.05		
60	1	prích.	**Šafárikovo**, žel. stan.	7.30	7.30	8.15	13.55	15.05	15.55	17.05		18.10		

Vlakové prípoje na žel. stan. Šafárikovo	na Prešivec / na Lučenec	odch.		8.15				14.41	15.59 / 15.06	16.47	17.14		18.55								

Sanitized Copy Approved for Release 2010/10/06 : CIA-RDP81-01043R001000070002-7

Sanitized Copy Approved for Release 2010/10/06 : CIA-RDP81-01043R001000070002-7

16126 Šafárikovo–Ratkovské Bystré–Železník–Studená

Obchodná výpravňa: Šafárikovo, telefón 363.

km	km	T.č.		Dopravný závod 1603, Rim. Sobota	1	3	5	7	9	11	13	15	17	19	21	23	25	27	29	31	33	35	37	39
					✕	✕•	†	✕	a	a	a	b	b	b	†	✕	a	b	a	b	†	b	a	a
	0	1	odch.	**Šafárikovo**, žel. stan.				8.20	9.20	9.55		11.20	12.00		12.00		15.40	16.50		19.50	19.50		21.20	
	0	2		Šafárikovo, hot. Centrál				8.25	9.25	10.05		11.25	12.05		12.05		15.50	17.00		20.00	20.00		21.25	
	3	3		× Behynce, rázc.				8.30	9.30	10.10		11.30	12.10		12.10		15.55	17.10		20.05	20.05		20.30	
	4	4		× Žiar, rázc.				8.32	9.32	10.13		11.32	12.13		12.13		15.58	17.13		20.09	20.09		21.32	
	6	5		Otročok				8.37	9.37	10.17		11.37	12.17		12.17		16.03	17.17		20.15	20.15		21.37	
	7	6		Levkeška, rázc.				8.40	9.40	10.20		11.40	12.20		12.20		16.06	17.20		20.18	20.18		21.40	
	9	7		**Hrkáč** 16125	4.10			8.46	9.48	10.28		11.48	12.28		12.28		16.14	17.28		20.25	20.25		21.48	
	11	8		Šankovce, rázc	4.16			8.50	9.50	10.31		11.50	12.31		12.31		16.20	17.31		20.30	20.30		21.50	
	13	9		Strelnica, kúpele	4.26			8.54	9.54	10.36		11.54	12.36		12.36		16.26	17.36		20.36	20.36		21.54	
	15	10		Strelnica, nám.	4.31			9.00	10.00	10.42		12.00	12.42		12.42		16.32	17.42		20.42	20.42		22.00	
	19	11		Držkovce	4.43			9.05	10.10	10.52		12.10	12.52		12.52		16.42	17.52		20.52	20.52		22.10	
	25	12		**Kameňany**	5.03				10.26	11.05		12.26	13.05		13.05		17.00	18.05		21.02	21.02		22.26	
	30	13		Rákoš	5.16				10.38	11.15		12.38	13.15		13.15		17.12	18.15		21.12	21.12		22.38	
32		14		Rákos, baňa	5.21					11.20			13.20		13.20		17.19	18.20		21.18	21.18		22.44	
33		15		× Nová Červeňany	5.26					11.23			13.23		13.23		17.21	18.23		21.20	21.20		22.48	
34		16		× Červeňany, rázc.	5.28					11.25			13.25		13.25		17.24	18.25		21.22	21.22		22.50	
	0	17		**Ratkovské Bystré**		4.50	5.40				11.05			13.05		16.05								23.05
	2	18		Grlica, mlyn		4.57	5.45				11.11			13.11		16.10								23.11
	5	19		Ploské		5.07	5.50				11.18			13.18		16.17								23.19
34	8	16		× Červeňany, rázc.	5.28	5.17	6.00			11.25	11.26		13.25	13.26	13.25	16.25	17.24	18.25		21.22	21.22		22.51	23.26
36	10	20		Sirk, pražiareň	5.29	5.21				11.31	11.30		13.31	13.30	13.31	16.28	17.28	18.31		21.28	21.28		22.53	23.30
36	10	21		**Sirk, MNV**	5.31	5.25				11.35	11.33		13.35	13.33	13.35	16.30	17.30	18.35		21.35	21.35	21.35	22.55	23.33
36	10	22		Sirk, učilište	5.33					11.38			13.38				17.32					21.30		
37	11	23		Banícka osada	5.35					11.40			13.40				17.35					21.40		
38	12	21		Sirk, MNV		5.25					11.35			13.35					17.35	21.35				23.35
41	15	24		Železník, Ladislav		5.39					11.50			13.50					17.50	21.50				23.50
	30	25		Rákoš					10.38			12.38												
	33	26		× Nándraž, osada					10.47			12.47												
	35	27		Nándraž					10.53			12.53												
	39	28		× JRD, výkrmňa					11.08			13.08												
	43	29		Jelšava, žel. stan					11.17			13.17												
	43	30		Jelšava nám.					11.23			13.23												
	45	31		Teplá Voda					11.28			13.28												
	46	32		× Medzník					11.32			13.32												
	47	33		Lubeník					11.35			13.35												
	49	34		Lubeník, pod Studenou					11.40			13.40												
	50	35	prích.	**Studená**					11.45			13.45												
Vlakové prípoje na žel. stan. Šafárikovo			od Lučenca / od Plešivca	prích				8.15 / 8.05		9.36		11.06 / 10.21	11.59					15.59 / 16.47					21.17	
Autobus čaká na prípojné zmeškané vlaky na žel. stan. Šafárikovo			od Lučenca	vlak / min				508 prích			502 / 10							514 prích					R 376 prích.	
			od Plešivca	vlak / min				545 prích		11067	375 / 10	517 / 10						47 prích.						

Opačný smer

16126 Studená–Železník–Ratkovské Bystré–Šafárikovo

Obchodná výpravňa: Šafárikovo, telefón 363

km	km	T.č.		Dopravný závod 1603, Rim. Sobota	2	4	6	8	10	12	14	16	18	20	22	24	26	28	30	32	34	36	38	40
					†	†	✕•	†	✕	✕	c	b	a	a	b	b	b	a	a	a	b	b	†	b
	0	35	odch.	**Studená**																18.10				22.10
	1	34		Lubeník pod Studenou																18.12				22.12
	3	33		Lubeník																18.15				22.15
	4	32		×Medzník																18.18				22.18
	5	31		Teplá Voda																18.23				22.23
	7	30		Jelšava, nám.																18.27				22.27
	7	29		Jelšava, žel. stan.																18.31				22.31
	11	28		×JRD, výkrmňa																18.42				22.42
	15	27		Nándraž																18.55				22.55
	17	26		×Nándraž, osada																19.07				23.07
	20	25		Rákoš																19.12				23.12
0	0	24		Železník, Ladislav	0.15				6.15				12.15			14.15			18.15			22.15		
3	3	21		Sirk, MNV	0.25				6.25				12.25			14.25			18.20			22.25		
4	4	23		Banícka osada			5.4[illegible]							12.15	14.15			18.15			22.15			
5	5	22		Sirk, učilište			5.45							12.20	14.20			18.20			22.20			
5	5	21		**Sirk, MNV**	0.25	0.25	5.50		6.25				12.25	12.25	14.25	14.25	16.35	18.25	18.25		22.25	22.25	22.25	
5	5	20		Sirk, pražiareň	0.30	0.28	5.55		6.28				12.30	12.28	14.28	14.30	16.38	18.28	18.30		22.28	22.30	22.30	
7	7	16		×Červeňany, rázc.	0.35	0.32	6.00		6.33				12.35	12.32	14.32	14.35	16.42	18.32	18.35		22.32	22.35	22.35	
	10	19		Ploské	0.45						10.35	12.35	12.43			14.43			18.45			22.45	22.45	
	13	18		Grlica, mlyn	0.50						10.43	12.43	12.50			14.50			18.50			22.50	22.50	
	15	17		**Ratkovské Bystré**	0.55						10.50	12.50	12.55			14.55			18.55			22.55	22.55	
7		16		×Červeňany, rázc.		0.32	6.00	6.00	6.33					12.32	14.32		16.42	18.32			22.32			
8		15		×Nové Červeňany		0.34	6.03	6.03	6.36					12.34	14.34		16.44	18.34			22.34			
9		14		Rákoš, baňa		0.35	6.04	6.04	6.38					12.35	14.35		16.45	18.35			22.35			
11	20	13		Rákoš		0.41	6.10	6.10	6.44					12.41	14.41		16.51	18.41		19.12	22.41			23.11
16	25	12		**Kameňany**		0.50	6.16	6.16	6.54					12.50	14.50		17.00	18.50		19.20	22.50			23.20
22	31	11		Držkovce		1.00	6.26	6.26	7.08	9.10				13.05	15.05		17.15	19.05		19.35	23.05			23.35
26	35	10		Strelnica, nám.		1.20	6.37	6.37	7.13	9.15				13.20	15.20		17.30	19.18		19.50	23.20			23.5[illegible]
28	37	9		Strelnica, kúpele		1.25	6.43	6.43	7.19	9.21				13.25	15.25		17.35	19.22		19.58	23.25			23.58
30	39	8		Šankovce, rázc		1.30	6.49	9.49	7.25	9.25				13.30	15.30		17.40	19.27		20.00	23.30			24.00
32	41	7		**Hrkáč** 16125		1.35	6.55	6.55	7.30	9.29				13.33	15.33		17.43	19.35		20.03	23.35			0.03
34	43	6		Levkeška, rázc			7.08	7.08	7.40	9.35				13.40	15.40		17.50	19.40		20.10				0.10
35	44	5		Otročok			7.12	7.12	7.44	9.38				13.43	15.43		17.53	19.43		20.13				0.13
37	46	4		×Žiar, rázc.			7.20	7.20	7.50	9.43				13.48	15.48		17.58	19.48		20.18				0.18
38	47	3		×Behynce, rázc.			7.24	7.24	7.54	9.45				13.52	15.52		18.02	19.52		20.22				0.22
41	50	2		Šafárikovo, hot. Centrál			7.27	7.27	7.57	9.50				13.56	15.56		18.06	19.56		20.26				0.26
41	50	1	prích.	**Šafárikovo**, žel. stan.			7.30	7.30	8.00	9.55				14.00	16.00		18.10	20.00		20.30				0.30
Vlakové prípoje na žel. stanici Šafárikovo			na Lučenec / na Plešivec	odch					8.15							16.47	18.55			21.06			0.45	

• spoj premáva denne okrem soboty

Sanitized Copy Approved for Release 2010/10/06 : CIA-RDP81-01043R001000070002-7

Sanitized Copy Approved for Release 2010/10/06 : CIA-RDP81-01043R001000070002-7

16532 Tisovec–Muráň–Červená Skala–Šumiac

Obchodná výpravňa: Tisovec, telefon 20

	1			3			5			km	T.č.		Dopravný závod 1616, Hnúšťa		2		4	6		8			
...	...	...	...	12.20	...	...	18.00	...	...	0	1	odch.	**Tisovec,** žel. stan.	prích.	...	...	10.35	...	...	17.00	...	...	..
...	...	...	...	12.25			18.05			0	2		Tisovec, nám.				10.30			16.55			
...	...	...	...	12.28	...	...	18.08	...	...	3	3		× Tisovec, VDP		...	...	10.27	...	...	16.52	...	...	..
				12.31			18.11			4	4		× Tisovec štávica				10.25			16.47			
...	...	...	...	12.40	...	...	18.20	...	...	5	5		× Tisovec, Dielik		...	...	10.20	...	...	16.41	...	...	..
				12.47			18.27			7	6		× Paseky, horáreň				10.14			16.35			
...	...	...	...	12.58	...	...	18.38	...	...	11	7		Muráň, nám.		...	...	10.05	...	...	16.20	...	...	..
				13.00			18.40					prích.		odch.			10.00						
	7.55			13.10			18.50			12	8	odch.	**Muráň,** žel. stan. 18280	prích.		6.50	9.58						
...	8.20	...	...	13.40	...	...	19.15	...	...	21	9		Predná hora		...	6.25	9.33	...	...	15.45	...	...	...
	8.23			13.45			19.18			22	10		Muráňska Huta			6.21	9.30			15.40			
...	8.26	...	...	13.50	...	...	19.23	...	...	24	11		Javorina		...	6.14	9.24	...	...	15.30	...	...	..
	8.38			14.03			19.33			28	12		Červená Skala			6.03	9.12			15.18			
...	8.40	...	...	14.05	...	...	19.35	...	...	29	13	prích.	**Červená Skala,** žel. stan. 16584	odch.	...	6.00	9.10	...	...	15.15	...	...	
				14.15			19.40			33	14	odch.	**Šumiac,** MNV	prích.		5.45		14.50			...		
...	...	...	...	14.30	...	...	19.55	...	...			prích.		odch.	...	5.35	...	14.40	...	...	...	...	...

...	...	...	...	12.18	...	...	17.46	...	...						...	...	...	10.44	...	...	...	...	...
...	...	...	...	12.12											...	...	...	...			...	...	...
...	7.42	...	...	...	...	...	...	...	...	prichod	od Brezna / od Hnúšti	pripojených vlakov na žel. stan.	Tisovec	do Brezna / do Hnúšte	...	6.55	...	10.20	...	...	...	...	...
...	...	...	...	...	...	...	...	...	...		od Jelšavy		Muráň	do Jelšavy									
...	9.08			...			19.33				od Brezna / od Margecian		Červ. Skala	do Brezna / do Margecian	odchod	6.07	...	9.18 / 8.49	...	...	15.25	...	...
...	...	...	...	3026 / 15	...	...	3030 / 10	...	...	vlak min.	Čaká na pripojené zmeškané vlaky na žel. stanici		v Tisovci	od Brezna	...	...	...	...	...	...	...	...	...
...	3103 / 5	...	...	...	...	...	...	...	...	vlak min.			v Muráni	od Jelšavy	...	...	...	...	...	...	...	...	...
...	...	...	...	...	...	...	...	...	...	vlak min.			v Červenej Skale	od Brezna	...	...	...	...	...	...	...	...	...
...	...	...	...	...	...	...	807 prích.	...	...	vlak min.				od Margecian	...	819 / 5	...	801 / 15	...	323 / 100	...	...	...

16533 Tisovec–Muráň–Revúca–Sirk–Rybník

Obchodná výpravňa: Tisovec, telefon 20

1	3	5	7	9	11	13	15	17	19	km	T. č.		Dopravný závod 1616, Hnúšťa		2	4		6	8	10	12	14	
x	+																						
3.15	6.00	...	...	...	...	...	...	...	...	0	1	odch.	**Tisovec,** žel. stan.	prích.	..	8.50	...	...	...	...	...	...	...	...
3.20	6.05									0	2		Tisovec, nám.			8.45								
3.22	6.08	...	...	...	...	...	...	...	...	3	3		× Tisovec, VDP		...	8.40	...	...	...	...	...	...	...	...
3.25	6.11									4	4		× Tisovec, štávica			8.38								
3.32	6.20	...	...	...	...	...	...	...	...	5	5		× Tisovec, Dielik		...	8.30	...	...	...	...	...	...	...	...
3.38	6.27									7	6		× Paseky, horáreň			8.22								
3.50	6.38	...	...	...	...	...	...	...	...	11	7		Muráň, nám.		...	8.10	...	...	...	...	...	...	...	...
3.52	6.40	+										prích.		odch.		8.00								
3.55	...	7.35	...	...	...	...	...	...	...	12	8	odch.	**Muráň,** žel. stan.	prích.	...	7.50	...	...	...	...	...	...	...	...
4.00		7.43								13	7		Muráň, nám.			7.47								
4.13	...	7.50	...	...	...	...	...	...	...	16	9		Muráňska Dlhá Lúka		...	7.35								...
4.28		8.00	a	b	a	m	a		a	22	10	prích.	**Revúca,** nám.	odch.		7.20	x	a	b	a	m	a		
4.30			11.10	13.10	13.15	15.30	16.50	20.50	22.50			odch.		prích.		7.00	8.00		13.10	15.15	16.15	19.35	20.55	
4.35	...	...			13.20	15.[illegible]0	17.00	21.00	[illegible]	22	11		Revúca, žel. stan.		..	6.55	7.55	...		15.10	16.10	19.30	20.50	..
5.00			12.05	14.05	14.05	16.45	17.40	21.40	23.30	33	12		Železník, kríž			6.25	7.26		12.45	14.40	15.40	19.00	20.20	
5.05	...	...	12.15	14.15	14.15	16.20	18.15	22.15	0.15	34	13		Železník, Štefánka		...	6.23	7.23	...	12.43	14.35	15.35	18.55	20.15	...
5.17			12.20	14.20	14.20	16.26	18.20	22.20	0.20	36	14		Železník, Hornosirkovská			6.18	7.20		12.35	14.32	15.28	18.50	20.10	
5.17	...	...	12.25	14.25	14.25	16.33	18.25	22.25	0.25	37	15		Sirk, MNV		...	6.13	7.15	...	12.30	14.25	15.20	18.40	20.00	...
5.20					14.28	16.35	18.30	22.28	0.27	37	16		× Sirk, Pražiáreň			6.09	7.09				15.15	18.37	19.57	
5.25	...	...	...	...	14.33	16.45	18.35	22.35	0.32	39	17		× Červeňany, rázc.		...	6.03	7.02	...	...	...	15.10	18.25	19.45	...
5.35					14.40	16.50	18.40	22.45	0.37	42	18		Ploské			5.54	6.55				15.02	18.18	19.38	
5.40	...	...	...	...	14.45	17.00	18.46	22.50	0.47	44	19		**Ratková**		...	5.49	6.45	...	...	...	14.55	18.12	19.32	...
5.50						17.02	18.55	22.55	0.55	47	20		Ratkovská Lehota			5.37	6.40					18.05	19.25	
5.52	...	...	...	...	...	17.04	19.00	23.00	0.59	47	21		Ratkovská Sása		...	5.33	6.36	...	...	...	...	18.00	19.20	...
5.55						17.10	19.05	23.10	1.10	49	22		**Rybník**			5.25	6.30					17.55	19.15	
6.05	...									52	23	prích.	**Brusník**	odch.		...	6.15							

...	...	...	...	...	...	...	...	...	...							9.06	...	...	...	...	...	...	...
...	5.50	...	...	...	...	...	...	...	...		od Brezna / od Hnúšťu	Prichody a odchody pripojených vlakov na žel. stan.	Tisovec	odchod		9.10	...	...	...	...	...	...	...
...	...	...	...	...	...	...	...	...	...	prichod	od Jelšavu		Muráň			6.55	...	...	...	...	...	...	...
...	...	...	...	...	...	...	...	...	...		od Jelšavu / od Muráň		Revúca			7.24 / 7.21	...	...	...	...	...	...	...
...	3021 / 20	...	...	...	...	...	...	...	...	vlak min.	Čaká na pripojené zmeškané vlaky na žel. stanici		Tisovec	od Hnúšti		...	...	...	...	...	...	...	...
...	...	...	...	...	...	...	...	...	...	vlak min.			Muráň	od Jelšavy		8103 / 10	...	...	...	...	...	...	...

m spoj premáva denne okrem soboty

Sanitized Copy Approved for Release 2010/10/06 : CIA-RDP81-01043R001000070002-7

16534 Tisovec–Muráň–Revúca–Ratkovské Bystré

Obchodná výpravňa: Tisovec, telefon 20

Dopravný závod 1616, Hnušťa

	1		3	5	7	9	11	13	15	km	T. č.				2		4	6	8	10	12	14
								+														+
...	...	...	...	...	...	...	16.15	20.50	...	0	1	odch.	Tisovec, žel. stan.	prich.	...	...	...	...	...	19.55	...	23.20
...	...	...	...	...	...	...	16.20	20.55	...	0	2		Tisovec, nám.		...	...	...	...	...	19.50	...	23.15
...	...	...	...	...	...	...	16.23	20.58	...	3	3		Tisovec, VDP		...	...	...	...	...	19.47	...	23.13
...	...	...	...	...	...	...	16.25	21.00	...	4	4		Tisovec, Šavica		...	...	...	...	...	19.45	...	23.10
...	...	...	...	...	...	...	16.34	21.09	...	5	5		Tisovec, Dielik		...	...	...	...	...	19.40	...	23.02
...	...	...	...	...	...	...	16.40	21.15	...	7	6		Paseky, horáreň		...	...	...	...	...	19.34	...	22.56
...	...	...	...	...	...	...	16.51	21.26	...	11	7		Muráň, nám.	odch.	...	...	...	...	...	19.25	...	22.45
								21.30												19.20		22.40
										12	8	prich. / odch.	Muráň, žel. stan.	prich.	...	...	...	...	...	18.45	...	...
																				18.40		
...	...	...	...			...	...	...	...	13	7		Muráň, nám.		...	...	...	...	...	18.33	...	...
...	...	...	...	...		...	16.55	...	...	16	9		Muráňska Dihá Lúka	odch.	...	...	...	...	...	18.23		
			e	m			17.02					prich. / odch.								18.20		
							17.16			22	10		Revúca, nám.	prich.	...	...	8.00	...	...	18.15	...	...
...	...	...	9.25	11.25			17.30	...	...								7.55			17.38		
			9.35	11.35						22	11		Revúca, žel. stan.		...		7.30			17.33	...	...
...		...	10.08	12.09		...	18.05	...	...	33	12		Železník, kríž				7.25	u	b		b	
...	x		10.15	12.15		u	18.15			34	13		Železník, Ladislav		...	x 5.25		7.12	11.35	13.35	17.23	21.35	...	...
...	6.00	...	10.25	12.25	12.25	b	18.25	...	22.25	37	14		Sirk, MNV									
...	6.03		10.28	12.28	12.28	14.28	18.28		22.28	37	15		Sirk, plažiareň		...	5.21	7.10	11.32	13.32	17.20	21.32	
...	6.08	...	10.33	12.33	12.33	14.33	18.33	...	22.33	39	16		x Červeňany, rázc.		...	5.17	7.05	11.27	13.27	17.15	21.27	...
...	6.17		10.42	12.42	12.42	14.42	18.42		22.42	42	17		x Ploské		...	5.07	6.58	11.18	13.18	17.08	21.18	...
...	6.20	...	10.45	12.45	12.45	14.45	18.45	...	22.45	43	18		Ploské, píla		...	5.00	6.50	11.15	13.15	17.00	21.15	...
...	6.25		10.50	12.50	12.50	14.50	18.50		22.50	45	19		Grlica, mlyn		...	4.53	6.40	11.10	13.10	16.55	21.10	
...	6.30	...	10.55	12.55	12.55	14.55	18.55	...	22.55	47	20	prich.	Ratkovské Bystré	odch.	...	4.50		6.40	11.05	13.05	16.50	21.05	...	...

...	...	...	...	...	...	...	16.11	20.41	...	prichod	Pripojných vlakov na žel. stan.	Tisovec	Brezno Hnušťa	odchod	...	...	...	...	...	...	20.04	...	23.22	...
...	...	...	...	...	...	...		19.59	...			Muráň Revúca	od Jelšavy / od-na Jelšavu		...	...	...	...	...	...	19.18	...	22.39	...
...	...	...	9.13	11.25	...	...									...	...	...	...	...	...		...		...
...	...	...	...	...	...	...	3028 prich.	3032 prich.	...	vlak min.	Čaka na zmeškané pripojné vlaky na žel. stan.	Tisovec	od Brezna		...	...	...	...	...	3107 5	3127 prich.	...	...	...
...	...	...	...	...	...	...				vlak min.		Muráň	od Jelšavy		...	...	...	...	...			...	...	...
...	...	...	3121 5	3123 5	...	...	...	3107 50	...	vlak min.		Revúca	od Jelšavy		...	...	...	...	...	...	...	...	...	...

Sanitized Copy Approved for Release 2010/10/06 : CIA-RDP81-01043R001000070002-7

Sanitized Copy Approved for Release 2010/10/06 : CIA-RDP81-01043R001000070002-7

Sanitized Copy Approved for Release 2010/10/06 : CIA-RDP81-01043R001000070002-7

I ŠKODY, VZNIKLÉ NA VAŠEM BYTOVÉM ZAŘÍZENÍ ZA VAŠÍ NEPŘÍTOMNOSTI

= škody způsobené požárem, výbuchem, bleskem, vodou z vodovodních zařízení, z krádeže vloupáním a pod. nahrazuje

SDRUŽENÉ POJIŠTĚNÍ DOMÁCNOSTI.

Do pojištění jsou zahrnuty i věci osobní potřeby na cestách, o dovolené a na pracovišti, krádež jízdních kol a dětských kočárků. Rovněž škody ze zákonné odpovědnosti majitele bytu a členů jeho rodiny jsou nahrazovány z tohoto pojištění. Podrobnosti vám sdělí a pojištění sjednají naše inspektoráty. Jsou v každém okresním městě, v Praze ve všech obvodech.

SP

STÁTNÍ POJIŠŤOVNA

CESTOVNÝ PORIADOK

KRAJ ŽILINA

Československá státní automobilová doprava

STAT

Sanitized Copy Approved for Release 2010/10/06 : CIA-RDP81-01043R001000070002-7

Sanitized Copy Approved for Release 2010/10/06 : CIA-RDP81-01043R001000070002-7



Československá štátna automobilová doprava,
národný podnik

CESTOVNÝ PORIADOK

autobusových tratí kraja

Žilina

OBSAH:

Poučenie o používaní cestovného poriadku 3
Vysvetlenie značiek a skratiek 4
Stručný výňatok z tarifných ustanovení 5
Výňatok z cenníka 11
Prepravné a tarifné podmienky pre prepravu kusových zásielok 15
Zoznam KOD v kraji Žilina 18
Zoznam tratí 21
Zoznam stanic . . . . . .
Cestovné poriadky autobusových tratí

Platí od 2. júna 1957

Redakcia: Poverenictvo dopravy - Oblastná správa cestnej dopravy
Knihtlačiareň ZMT 04, n. p., Brno, Gottwaldova 21

Sanitized Copy Approved for Release 2010/10/06 : CIA-RDP81-01043R001000070002-7

Sanitized Copy Approved for Release 2010/10/06 : CIA-RDP81-01043R001000070002-7

Tento cestovný poriadok zariaďte za str. 12.

17113 Žilina–Terchová–Vrátna

Obchodná výpravňa: Žilina Hviezdoslavova 4. tel. 2950

km	T.č.		Dopravný závod 1701. Žilina	2	4	6	8	10	12	14	16	18	20	22	24	26	28
												+	✗■		T■		
0	24	odch	**Vrátna,** výťah	...	...	...	...	...	...	...	...	9.20	9.20	...	11.00	...	...
3	23	↓	Vrátna, Starý dvor	...	...	...	...	...	...	...	...	9.26	9.26	...	11.05	...	...
3	22		Vrátna, ráza	...	✗	...	...	...	...	...	✗	9.28	9.28	...	11.06	...	...
0	21		Biely Potok, za školou	...	4.30	...	...	...	...	...	7.40	...	...	...	...	...	...
2	20		Biely Potok, Šparengovia	...	4.35	...	...	...	...	...	7.46	...	...	...	...	...	...
2	19		Biely Potok, hosť.	✗	4.37	♦✗	+	✗	+	...	7.49	...	...	✗	...	✗	+■
8	5	18	Terchová, ústredie	3.55	4.45	4.50	5.10	5.30	6.00	...	7.58	9.35	9.45	9.45	11.20	11.40	11.30
8	5	17	xTerchová Vyš. Kamenec	3.58	...	4.53	5.13	5.34	6.04	...	8.02	...	...	9.49	...	11.43	11.33
11	8	16	xBelá, Chmelnica	4.04	...	5.00	5.20	5.40	6.10	...	8.08	...	...	9.54	...	11.49	11.39
14	11	15	xKociny, ráza	4.10	...	5.09	5.22	5.45	6.16	...	8.15	...	...	10.00	...	11.55	11.45
17	14	14	Belá, ústredie	4.16	...	5.18	5.30	5.52	6.22	...	8.23	...	...	10.08	...	12.01	11.51
18	15	13	xLysica, most	4.19	...	5.21	5.33	5.55	6.25	✗	8.31	...	...	10.11	...	12.04	11.54
21	18	12	Stráža	4.26	...	5.30	5.42	6.03	6.33	6.35	8.37	...	...	10.20	...	12.10	11.00
22	19	11	Krasňany	4.29	...	5.34	5.45	6.07	6.37	6.40	8.39	...	...	10.24	...	12.13	12.03
23	20	10	xKoňhora, osada	4.32	...	5.38	5.48	6.10	6.40	6.45	8.44	...	...	10.28	...	12.16	12.06
26	23	9	Varín, MNV	4.36	...	5.42	5.53	6.15	6.43	6.51	8.49	...	...	10.31	...	12.22	12.12
26	23	8	Varín, žel. stan	4.40	...	5.45	5.55	6.15	6.45	6.55	↓	...	...	↓	...	12.25	↓
26	23	7	Varín, rázc. žel. stan.	...	...	...	5.58	...	...	...	8.51	...	...	10.33	...	...	12.14
27	24	6	Gbelany	...	...	...	6.00	...	...	...	8.56	...	...	10.35	...	...	12.16
29	26	5	Nededza	...	...	...	6.04	...	...	...	8.59	...	...	10.38	...	...	12.23
31	28	4	Teplička n. Váh.	...	...	...	6.09	...	...	...	9.07	...	...	10.42	...	...	12.35
36	33	3	xBudatín, p. ú.	...	...	...	6.20	...	...	...	9.17	...	...	10.55	...	...	12.38
38	35	2	↓ Žilina, Kysucká cesta 25	...	...	...	6.22	...	...	...	9.20	...	...	10.58	...	...	12.40
38	35	1	prích. **Žilina,** žel. stan	...	...	...	6.25	...	...	...	9.25	...	...	11.00	...	...	12.45

km	T.č.		Dopravný závod 17.1. Žilina	30	32	34	36	38	40	42	44	46	48	50	52	54
									+						✗	■
0	24	odch	**Vrátna,** výťah	...	...	...	...	...	16.10	...	...	...	...	...	17.50	19.50
3	23	↓	Vrátna, Starý dvor	...	...	...	...	...	16.18	...	...	...	...	...	17.56	19.58
3	22		Vrátna, ráza	...	...	✗	...	...	16.20	✗	...	•	...	...	17.57	20.00
0	21		Biely Potok, za školou	...	...	13.50	...	...	↓	16.10	...	17.40	...	...	↓	↓
2	20		Biely Potok, Šparengovia	...	...	13.55	...	...	↓	16.12	...	17.42	...	...	↓	↓
2	19		Biely Potok, hosť.	...	...	13.57	...	...	↓	16.14	+●	17.44	...	...	↓	↓
8	5	18	Terchová, ústredie	...	14.00	14.00	...	...	16.30	16.20	16.15	17.50	18.00	...	18.10	20.15
8	5	17	xTerchová, Vyš. Kamenec	...	14.03	14.22	...	...	16.34	16.24	16.19	...	18.04	...	18.18	20.17
11	8	16	xBelá, Chmelnica	...	14.09	14.28	...	...	16.40	16.30	16.25	...	18.10	...	18.20	20.23
14	11	15	xKociny, ráza	...	14.15	h 14.34	...	...	h 16.46	16.36	16.31	...	18.16	+	18.23	20.30
17	14	14	Belá, ústredie	...	14.23	14.30 14.40	...	...	16.00	16.52	16.42	16.37	...	18.22	18.15 18.25	20.36
18	15	13	xLysica, most	...	14.26	14.35 14.42	...	✗	16.06	16.55	16.45	16.40	...	18.25	18.21 18.34	20.38
21	18	12	Stráža	...	14.35	14.44 14.46	...	15.30	16.10	17.05	16.53	16.48	...	18.33	18.25 18.37	20.44
22	19	11	Krasňany	...	14.38	14.47 14.47	...	15.35	16.16	17.07	16.57	15.52	...	18.37	18.31 18.40	20.47
23	20	10	xKoňhora, osada	...	14.41	14.51 14.48	...	15.38	16.18	17.10	17.00	16.55	...	18.40	18.33 18.43	20.50
26	23	9	Varín, MNV	...	14.47	14.57 14.49	...	15.39	16.20	17.14	17.03	16.58	...	18.43	18.35 18.48	20.55
26	23	8	Varín, žel. stan	...	14.50	15.00 14.50	...	15.40	16.25	↓	17.05	17.00	...	18.45	18.40 18.55	↓
26	23	7	Varín, rázc. žel. stan.	...	...	...	...	...	...	17.16	...	...	...	...	...	20.57
27	24	6	Gbelany	...	...	...	...	...	...	17.18	...	...	...	...	...	20.59
29	26	5	Nededza	...	...	...	...	...	...	17.20	...	...	...	...	...	21.02
31	8	4	Teplička, n. Váh.	...	...	...	...	...	...	17.23	...	...	...	...	...	21.04
36	33	3	xBudatín, p. ú.	...	...	...	...	...	...	17.30	...	...	...	...	...	21.16
36	35	2	↓ Žilina, Kysucká cesta 25	...	...	...	...	...	...	17.32	...	...	...	...	...	21.18
38	35	1	prích. **Žilina,** žel. stan	...	...	...	...	...	...	17.35	...	...	...	...	...	21.20

+● podľa potreby (iba spoj. z Terchovej inak len z Bele ■ spoj. premáva len v obe turist. sezóny od 15. V. do 15. X. a od 15. XII. do 15. IV. h spoj. č. nepremáva

♦ spoj. č. 6 v pondelok odchádza zo Terchovej o 4.30 hod.

Sanitized Copy Approved for Release 2010/10/06 : CIA-RDP81-01043R001000070002-7

Sanitized Copy Approved for Release 2010/10/06 : CIA-RDP81-01043R001000070002-7

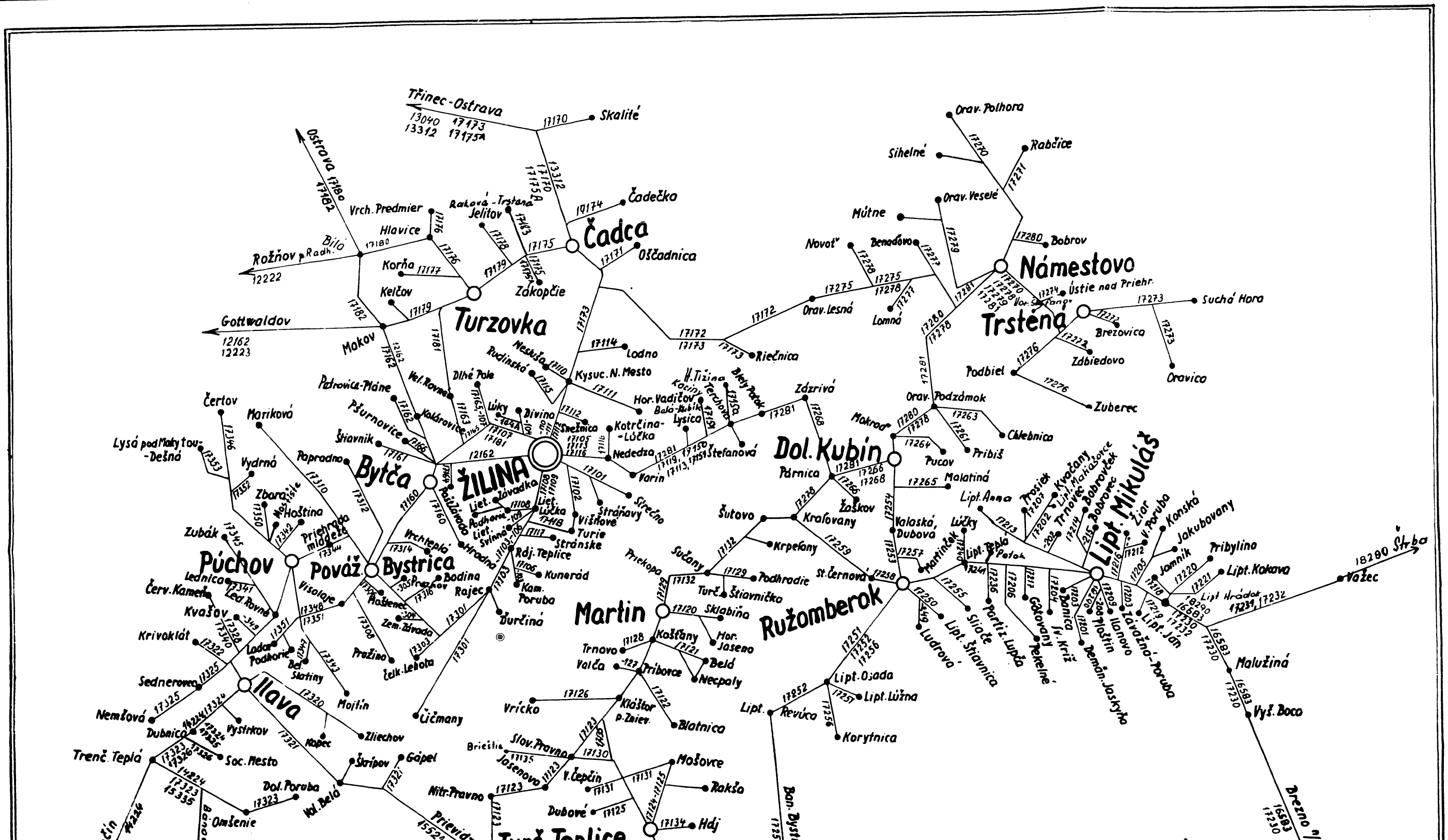

ČESKOSLOVENSKÁ ŠTÁTNÁ AUTOMOBILOVÁ DOPRAVA

národný podnik

MAPA AUTOBUSOVÝCH TRATÍ

kraj ŽILINA

Sanitized Copy Approved for Release 2010/10/06 : CIA-RDP81-01043R001000070002-7

Sanitized Copy Approved for Release 2010/10/06 : CIA-RDP81-01043R001000070002-7

Poučenie o používaní cestovného poriadku

Na vyhľadanie určitého autobusového spojenia použije sa zoznam stanic, zoznam tratí alebo mapka autobusových tratí.

Čísla uvedené v zozname stanic za menom stanice, udávajú čísla príslušných autobusových tratí. Autobusové trate sú číslované päťmiestnymi číslami. Prvé dve čísla označujú kraj, ktorému autobusová trať prináleží a ďalšie tri čísla sú poradové čísla trate.

Trate sú číslované podľa krajov takto:

Kraj	Číslo trate	Kraj	Číslo trate
01 Praha	01001—01899	11 Olomouc	11001—11899
02 Č. Budějovice	02001—02899	12 Gottwaldov	12001—12899
03 Plzeň	03001—03899	13 Ostrava	13001—13899
04 Karlovy Vary	04001—04899	14 Bratislava	14001—14899
05 Ústí nad Labem	05001—05899	15 Nitra	15001—15899
06 Liberec	06001—06899	16 Banská Bystrica	16001—16899
07 Hradec Králové	07001—07899	17 Žilina	17001—17899
08 Pardubice	08001—08899	18 Košice	18001—18899
09 Jihlava	09001—09899	19 Prešov	19001—19899
10 Brno	10001—10899		

V cestovných poriadkoch čísla za menom stanice odkazujú na pripojné autobusové trate. Uvedené sú najviac 3 pripojné trate.

Ak je za menom stanice len značka 🚌 treba pripojné autobusové trate vyhľadať v zozname stanic.

Ak je za menom stanice značka ■ čísla pripojných tratí sú uvedené pod cestovným poriadkom.

Ak je v cestovnom poriaku za menom stanice značka 🚶 znamená to, že v mieste možno prestúpiť na vlak a že vzdialenosť železničnej stanice od stanice autobusovej trate nie je väčšia ako 2 km. Vzdialenosť v km je uvedená číslom v zátvorke za značkou rušňa.

Ak je v cestovnom poriadku pred menom stanice značka X znamená to, že spoj zastaví len na znamenie alebo požiadanie. Cestujúci, ktorý mieni vystúpiť, je povinný oznámiť to sprievodcovi alebo vodičovi, buď pred nastúpením alebo počas cestovania, najneskoršie však pred cieľovou stanicou, kde mieni vystúpiť. Cestujúci, ktorý mieni nastúpiť na takejto stanici, je povinný zaujať také miesto na trati, aby vodič dávané znamenie včas videl.

Ak je za menom stanice uvedené číslo v zátvorke napr.: [3] znamená to km vzdialenosť rovnomenej obce od miesta zastávky.

Cestovný poriadok je vypracovaný podľa 24 hodinovej časomiery. Odchody spojov o polnoci sú vyjadrené 0,00, príchody o polnoci 24,00. Pri spojoch s obmedzenou dopravou, idúcich cez polnoc, označí sa obmedzenie pre ten deň, v ktorom spoj odchodí z východzej stanice.

Ak spoje idú len v určitých dňoch alebo v obdobiach, sú označené príslušnou značkou bezprostredne nad časovými údajmi.

Ak nie je iné vysvetlenie, uvedený čas v cestovnom poriadku znamená odchod z jednotlivých stanic.

Význam ostatných značiek a skratiek je uvedený vo Vysvetlivkách značiek a skratiek.

V cestovnom poriadku pod názvom trate je uvedená obchodná výpravňa s presnou adresou (telefonným číslom).

Obchodná výpravňa alebo obchodné jednateľstvo okrem iných úkonov prijíma tiež reklamácie.

Spoje uvedené v cestovnom poriadku môžu byť z prevádzkových dôvodov vynechané. Vynechanie spojov bude pokiaľ možno verejnosti vhodným spôsobom oznámené.

Zmeny cestovného poriadku zostávajú vyhradené a oznamujú sa vyhláškami v obchodných výpravniach a v autobusoch.

Cestovné poriadky sú vydané v knižnej úprave len pre jednotlivé kraje. Súborný knižný cestovný poriadok sa nevydáva.

Sanitized Copy Approved for Release 2010/10/06 : CIA-RDP81-01043R001000070002-7

Sanitized Copy Approved for Release 2010/10/06 : CIA-RDP81-01043R001000070002-7

Vysvetlenie značiek a skratiek

X = spoj premáva len v pracovných dňoch

+ = spoj premáva len v dňoch pracovného pokoja

⌇ = spoj premáva iným smerom

x = spoj zastaví len podľa potreby

| = spoj prechodí

a = spoj premáva len v sobotu ak je pracovný deň

b = spoj premáva len v pracovných dňoch okrem soboty

c = spoj premáva len v dňoch školského vyučovania

d = spoj premáva len v prvý pracovný deň po dni pracovného pokoja

• = prednostne pre pracujúcich a žiakov

= zastavuje len pre vystupovanie

⌇ = zastavuje v označenom úseku len pre vystupovanie

= zastavuje len pre nastupovanie

⌇ = zastavuje v označenom úseku len pre nastupovanie

= je možný prestup na vlak

= pripojné autobusové trate treba vyhľadať v zozname stanic

■ = čísla pripojných tratí sú uvedené pod cestovným poriadkom

= je možný prestup na lietadlo

= pohraničná stanica s colnou a pasovou kontrolou

hot.	= hotel
KNV	= krajský národný výbor
kult. dom	= kutúrny dom
MNV	= miestny národný výbor
nám.	= námestie
ONV	= okresný národný výbor
p. ú. (1. 2.)	= poštovný úrad (1. 2.)
rázc.	= rázcestie
stan. elektr. žel.	= stanica elektr. železnice
ul.	= ulica
ÚNZ	= ústav národného zdravia
žel. stan.	= železničná stanica
žel. zast.	= železničná zastávka

Stručný výňatok z tarifných ustanovení.

Pravidelná hromadná preprava osôb.

1. Cestujúci má právo na prepravu len vtedy, ak vozidlo nie je plne obsadené. Za plne obsadené sa považuje vozidlo, v ktorom je obsadený úradne stanovený počet miest. V takom prípade je sprievodca povinný v záujme zachovania bezpečnosti premávky a cestujúcich, ďalších cestujúcich poukázať na cestovanie iným spojom.

2. **Sprievodca** je oprávnený usmerňovať nastupovanie do autobusu tak, aby najprv nastúpili cestujúci, ktorí už majú zakúpené cestovné lístky a cestujúci, ktorí cestujú do vzdialenejších stanic, aby sa tak urýchlilo vystupovanie na nácestných staniciach.

3. **Pri spojoch**, ktoré sú vyhradené **pre prednostnú prepravu pracujúcich** do práce a z práce, **žiakov** do školy a zo školy, **majú robotníci a žiaci** prednosť pri nastupovaní do vozidiel. Pri týchto spojoch je nutné počítať s potrebným počtom miest pre pracujúcich a žiakov, ktorí pravidelne nastupujú na ďalších nácestných staniciach. Takých cestujúcich, ktorí sa nepreukážu robotníckou alebo žiackou preukážkou, poukáže sprievodca na cestovanie iným spôsobom.

4. Ak nastupuje do autobusu súčasne viac cestujúcich, **je účelné postaviť sa pri nástupe do radu** a zachovať poriadok, čím bude daný dôkaz o našej občianskej vyspelosti a **usnadní** sa **rýchle vystupovanie a nastupovanie.**

5. ČSAD neprijíma na prepravu osoby, ktoré sú postihnuté prenosnou chorobou a môže z prepravy vylúčiť také osoby, ktoré nespĺnili prepravné a tarifné podmienky.

6. **Cestujúci je povinný zaobstarať si cestovný lístok** až do cieľovej stanice pri nastupovaní do vozidla a zaplatiť cestovné podľa Cenníka. Sprievodca musí vydať cestovný lístok na celú cestu a cena cestovného, ktorá je vyznačená na cestovnom lístku musí zodpovedať zaplatenému cestovnému. **Cestujúci je povinný presvedčiť sa** o správnosti obdržaného cestovného lístku a či cena cestovného lístku zodpovedá zaplatenému cestovnému.

7. Sprievodca môže žiadať, aby cestujúci zaplatil cestovné odpočítane. Cestujúci si má pripraviť cestovné odpočítané včas, aby sa vydávanie lístkov rozmieňaním peňazí nezdržovalo.

8. Cestovný lístok na jedno cestovanie je platný len pri tom spoji, pri ktorom bol vydaný; nie je dovolené s ním cestovanie prerušiť, alebo po započatí cestovania postúpiť lístok inej osobe. Cestovný lístok týždňový alebo mesačný je platný len na týždeň alebo mesiac, ktorý je na lístku vyznačený a nie je dovolené s ním cestovanie prerušiť. Ak sa napriek tomu cestovanie preruší, stane sa lístok pre zbytok cesty neplatným.

9. Cestujúci môže vziať so sebou len **jedno dieťa do dovŕšenia piateho roku** bez platenia cestovného; za každé ďalšie dieťa mladšie ako päťročné, za každé dieťa staršie ako päťročné až do veku desať rokov, ako aj za každé dieťa mladšie ako päťročné, pre ktoré sa žiada miesto na sedenie (len keď v autobuse je nedostatok miesta na sedenie pre ostatných cestujúcich), treba zaplatiť cestovné uvedené v Cenníku (tabuľka 1 a 2, zvláštne cestovné - zľava 3 - asi 50%).

10. **Cestujúci musí mať cestovný lístok** pri sebe po celý čas cestovania, ako aj pri vystupovaní a preukázať sa nim na výzvu zamestnancovi na to oprávnenému. Revízny orgán má oprávnenie lístok odobrať aj po skončení jeho platnosti. Ak odoberie platný cestovný lístok za cestovania alebo pred skončením platnosti cestovného lístku, **vydá cestujúcemu potvrdenie.**

Sanitized Copy Approved for Release 2010/10/06 : CIA-RDP81-01043R001000070002-7

Sanitized Copy Approved for Release 2010/10/06 : CIA-RDP81-01043R001000070002-7

11. Cestujúci, ktorý nemôže pri kontrole predložiť platný cestovný lístok, je povinný bez újmy stíhania podľa trestných predpisov zaplatiť obyčajné cestovné z nástupnej do cieľovej stanice a prirážku 30 Kčs. Ak je pochybnosť o tom, kde cestujúci do autobusu nastúpil, zaplatí obyčajné cestovné z východzej stanice spoja do cieľovej stanice a prirážku 30 Kčs. Ak ide o dieťa, ktoré podľa tarifných ustanovení nemá pri kontrole platný cestovný lístok, zaplatí cestovné podľa Cenníku (tabuľka 1 alebo 2, zvláštne cestovné - zľava 3 - asi 50%) a prirážku 30 Kčs.

Ak cestujúci nezaplatí uvedené čiastky hneď, sprievodca je oprávnený vylúčiť cestujúceho z ďalšieho cestovania a doplatok bude vymáhaný úradnou cestou. ČSAD je oprávnená za dodatočné vymáhanie účtovať 2 Kčs za každú upomienku.

12. Zmeškaný odchod alebo príchod, alebo vynechanie spoja nie je dôvodom pre náhradu škody a to ani vtedy, ak sa zmeškalo pripojenie na iný spoj alebo na iný dopravný prostriedok. Ak niektorý spoj nepremáva, môže sa cestujúci vzdať cestovania; žiadať vrátenie cestovného môže len vtedy, ak ide o cestovný lístok na jedno cestovanie.

Ak sa začaté cestovanie znemožnilo a cestujúci hodlá pokračovať v cestovaní iným spojom ČSAD, prepraví sa bez doplatku do cieľovej stanice aj po inej trati, ak to prevádzkové pomery dovoľujú. Ak ČSAD neprepraví cestujúceho do cieľovej stanice, vráti mu na jeho žiadosť rozdiel medzi zaplateným cestovným a cestovným za precestovaný úsek. Za precestovaný úsek sa považuje úsek medzi nástupnou stanicou a stanicou posledne precestovanou.

Ak pri znemožnení začatého cestovania cestujúci žiada, aby bol prepravený späť do nástupnej stanice, prepraví sa zadarmo najbližším spojom; v tom prípade však nemá nárok na vrátenie cestovného za neprecestovaný úsek.

Ak pripojný autobusový spoj k vlaku mešká, odíde vlak bez pripojenia. Výnimočne vyčkajú vlaky na cestujúcich od zmeškaných pripojných autobusových spojov v takých prípadoch, keď výpravca vlakov má vlak pod výpravou a podľa miestnych pomerov má možnosť sa informovať o skutočnom stave. Čakanie vlaku nesmie byť však zväčšované vybavovaním cestujúcich pri osobných pokladniciach.

Ak sa cestujúci, ktorý prestúpil do vlaku zo zmeškaného pripojného autobusového spoja preukáže platným cestovným lístkom pre cestovanie autobusom do stanice v ktorej prestúpil, neplatí vo vlaku prirážku a zaplatí cestovné ako u výdajne cestovných lístkov (čl. 15, odst. 5, písm. d, Tarifnej rukoväte 5/I. - ČSD).

13. Pri príchode spoja na stanicu (zastávku) je sprievodca povinný vyvolať jej meno, prípadne možnosť prestupu na pripojný autobusový spoj alebo vlak a čas zdržania (ak trvá aspoň 5 min.) ako aj každé skrátenie zdržania uvedeného v cestovnom poriadku. Táto povinnosť sa môže splniť aj vyvolaním v miestnom rozhlase stanice.

14. Cestujúci má právo na miesto vo vozidle podľa zakúpeného lístku (miestenky). Cestujúci má právo obložiť vo vozidle pre seba jedno miesto na sedenie. Cestujúci, ktorý opustil svoje miesto a neobložil ho zrejným spôsobom, stráca naň oprávnenie. Obloženie miesta novinami alebo časopisom nestačí.

15. Cestujúci je povinný zachovávať pozornosť a opatrnosť primeranú povahe autombilovej prevádzky a poslúchnuť pokyny, ktoré ČSAD verejne vyhlásila alebo ktoré cestujúcim dávajú zamestnanci podniku ČSAD pri vykonávaní služby. Cestujúci sa musí starať o to, aby nastúpil v nástupnej stanici do správneho vozidla a vystúpil v cieľovej stanici.

16. Cestujúci je povinný správať sa vo vozidle, ako aj pri nastupovaní a vystupovaní tak, aby neboi ostatným cestujúcim na obtiaž. Spievať a

prevádzať hudbu je vo vozidle zakázané, pretože by bola odvracaná pozornosť cestovného personálu a pre nepočutie výstražných znamení mohlo by dôjsť k nehode alebo k ohrozeniu bezpečnosti premávky. Je zakázané hrať v karty vo vozidle, otvárať dvere vozidla, vykláňať sa z oblokov a vystupovať na strechu vozidla.

17. Vo vozidle je zakázané fajčiť. Kto prestúpi zákaz fajčenia, je povinný zaplatiť 4 Kčs. Kto spôsobí poškodenie alebo znečistenie vozidla, zariadenia alebo miestnosti, je povinný zaplatiť náhradu za znečistenie alebo poškodenie podľa stanovených pevných sadzieb.

18. Ak cestujúci chce nastúpiť na stanici, kde spoje zastavujú len podľa potreby (ležatý krížik pred menom stanice v cestovnom poriadku), musí dať vhodné znamenie zdvihnutím ruky. Ak cestujúci chce vystúpiť na stanici, oznámi to včas sprievodcovi autobusu.

Spoje zastavujú zásadne len na staniciach, ktoré sú uvedené v cestovnom poriadku. Cestujúci nemôže žiadať, aby spoj zastavil na inom mieste a vodič autobusu nesmie vyhovieť, pretože by sa narušovala pravidelnosť autobusovej premávky. Ak zastaví vozidlo z prevádzkových alebo iných dôvodov na mieste, kde podľa cestovného poriadku nezastavuje, cestujúci smie vystúpiť len s výslovným súhlasom sprievodcu alebo na jeho priamy pokyn a na výzvu sprievodcu musí ihneď nastúpiť, aby spoj bez ďalšieho meškania mohol v ceste pokračovať.

Preprava ručných batožín.

19. Cestujúci je oprávnený vziať si sebou do vozidla, ako ručnú batožinu len ľahko prenosné predmety, pokiaľ ich preprava nie je zakázaná a ak ich možno uložiť v priestore nad alebo pod sedadlami cestujúcich. Ak to vyžaduje bezpečnosť alebo pohodlie cestujúcich, musí cestujúci ručnú batožinu uložiť podľa pokynu sprievodcu.

Predmety, ktorých váha presahuje 25 kg alebo ktorých rozmery sú väčšie ako 20×30×50 cm, prípadne predmety tvaru valca, ktorého dĺžka presahuje 150 cm a jeho priemer je viac ako 10 cm alebo predmety tvaru dosky, ktorej rozmery presahujú rozmery 80×100 cm, musí cestujúci podať na prepravu ako cestovnú batožinu.

Súpravu lyží s palicami môže cestujúci vziať so sebou ako ručnú batožinu.

Ručná batožina sa prepravuje zdarma.

20. Cestujúci nesmie vziať so sebou do vozidla ako ručnú batožinu predmety nebezpečné, najmä nabité zbrane, predmety výbuchom nebezpečné, látky samozápalné, ľahko vznietivé, jedovaté, žieravé, zapáchajúce, odpor vzbudzujúce, predmety, ktoré by mohli byť ostatným cestujúcim na ťarchu, ktoré by mohli spôsobiť škodu cestujúcim alebo vozidlo znečistiť, prípadne spôsobiť závady pri preprave. Sprievodca je oprávnený presvedčiť sa o povahe predmetov, ktoré cestujúci berie so sebou do vozidla. Cestujúci musí sám dozerať na svoju ručnú batožinu a zodpovedá za škodu, ktorá by vznikla z toho, že vzal so sebou do vozidla ručnú batožinu, ktorá je z prepravy vylúčená.

Ak sa zistí, že cestujúci zobral so sebou do vozidla také veci, ktorých preprava nie je dovolená, musia byť tieto z vozidla odstránené samotným cestujúcim alebo na jeho nebezpečie, prípadne môže byť takýto cestujúci z prepravy vylúčený. Okrem toho cestujúci zaplatí za každý kus batožiny:

a) s predmetmi výbuchom nebezpečnými alebo látkami samozápalnými 40 Kčs,

b) s látkami ľahko vznietivými, jedovatými alebo žieravými 20 Kčs.

Sanitized Copy Approved for Release 2010/10/06 : CIA-RDP81-01043R001000070002-7

Sanitized Copy Approved for Release 2010/10/06 : CIA-RDP81-01043R001000070002-7

21. Ak správne úrady nezakázali prepravu určitých živých zvierat, môže cestujúci vziať so sebou drobné domáce zvieratá a iné živé zvieratá ak sú malé, ako ručnú batožinu, ale tieto musia byť uzavreté v klietke, debni, koši alebo v inej vhodnej schránke s nepriepustným dnom a musia zodpovedať podmienkam uvedeným v odst. 19. Nemocné zvieratá nie je dovolené prepravovať. Dozor na živé zvieratá prislúcha výlučne len cestujúcemu.

22. Ak cestujúci berie so sebou psa, musí mať pes náhubok, musí byť držaný na šnúre a cestujúci musí dbať na to, aby nebol ostatným spolucestujúcim na obtiaž.

Za prepravu psa každej veľkosti treba zaplatiť dovozné podľa Cenníka (tabuľka 1 alebo 2 zvláštne cestovné - zľava 3 - asi 50%).

Preprava cestovných batožín.

23. Také veci, ktoré nemožno považovať za ručnú batožinu a s ktorými cestujúci cestuje (preukáže sa cestovným lístkom), prijíma ČSAD na prepravu ako cestovnú batožinu. Cestujúci môže podať tieto veci balené alebo nebalené. Veci, ktoré vyžadujú obal, musia byť tak riadne balené, aby za prepravy nemohlo dôjsť k ich poškodeniu alebo, aby nemohli spôsobiť znečistenie alebo poškodenie vozidla. Cestovné batožiny prijíma ČSAD na prepravu len vtedy, ak s ohľadom na svoj objem, úpravu, dĺžku a váhu sú podľa úsudku sprievodcu spôsobilé na prepravu a ak ich možno bez ťažkostí a rýchlo naložiť.

Z prepravy sú vylúčené cestovné batožiny, ktoré obsahujú:

a) predmety, ktorých preprava je zakázaná osobitnými predpismi,
b) predmety nebezpečné, a to najmä nabité strelné zbrane, predmety výbuchom nebezpečné, látky samozápalné, ľahko vznietivé, jedovaté, žieravé predmety, ktoré by svojimi vlastnosťami mohli ohroziť bezpečnosť dopravy, život a zdravie cestujúcich alebo ktoré by za prepravy mohli spôsobiť závady, alebo cestujúcim škodu, prípadne ktoré by im mohli byť na ťarchu.

V cestovnom poriadku alebo výveskou môže byť preprava cestovných batožín na niektorých tratiach alebo pri niektorých spojoch obmedzená alebo vylúčená.

24. Cestujúci je povinný na vyzvanie sprievodcu alebo iného orgána ČSAD oznámiť obsah cestovnej batožiny. Ak je odôvodnená pochybnosť o správnosti oznámeného obsahu, môže ČSAD obsah cestovnej batožiny preskúmať. Ak sa zistí, že ide o predmety, ktoré sú z prepravy vylúčené (odst. 23), musí tieto cestujúci z vozidla odstrániť a okrem toho ČSAD vyberie od neho za každý kus batožiny prirážku stanovenú odst. 20.

25. Aby nemohlo dôjsť k zámene cestovných batožín, musí cestujúci opatriť každý kus cestovnej batožiny dostatočne trvanlivým spôsobom a zreteľne adresou cestujúceho, ako aj stanicou určenia.

26. ČSAD vydá v stanici určenia cestovnú batožinu len po predložení batožinového lístku; nie je povinná skúmať oprávnenosť držiteľa batožinového lístku na prijatie batožiny.

27. Ak cestujúci nepredložil batožinový lístok, vydá ČSAD cestovnú batožinu len tomu, kto hodnoverne preukáže svoju oprávnenosť na prijatie cestovnej batožiny a odovzdá prehlásenie, ktorým sa zaväzuje podniku ČSAD nahradiť škodu, ktorá by podniku ČSAD vydaním batožiny vznikla.

28. Za prepravu cestovných batožín sa platí dovozné podľa Cenníka (tabuľka 6). Dovozné sa určuje podľa váhy, objemnosti a prepravnej vzdialenosti za každý jednotlivý kus (zvázok).

Podľa váhy sa rozlišujú cestovné batožiny o váhe:

a) do 25 kg
b) do 50 kg
c) nad 50 kg.

Do skupiny cestovných batožín o váhe do 50 kg patria aj detské kočíky, bicykle a iné objemné predmety presahujúce rozmery 50×60×80 cm, a to aj vtedy, ak uvedený rozmer presahuje len v jednom smere i keď váži menej ako 25 kg.

Do skupiny cestovných batožín o váhe nad 50 kg patria aj predmety veľmi objemné presahujúce rozmery 60×60×100 cm a to aj vtedy, ak uvedený rozmer presahujú len v jednom smere i keď váži menej ako 50 kg.

Preprava autobusového tovaru.

29. Predmety, ktoré vyhovujú podmienkam určeným pre prijatie cestovných batožín na prepravu, s ktorými však odosielateľ necestuje, prijíma ČSAD na prepravu ako autobusový tovar.

30. ČSAD neprijme autobusový tovar na prepravu, ak ho odosielateľ nepodá v primeranom čase pred odchodom spoja, alebo ak je nedostatok miesta na jeho uloženie.

31. Za prepravu autobusového tovaru sa platí dovozné podľa Cenníka (tabuľka 7). Dovozné sa určuje podľa váhy, objemnosti a prepravnej vzdialenosti za každý jednotlivý kus (zvázok).

Podľa váhy sa rozlišuje autobusový tovar o váhe:

a) do 10 kg,
b) do 25 kg,
c) do 50 kg,
d) nad 50 kg.

Úhrnná váha zásielky nesmie presahovať 200 kg.

Do skupiny autobusového tovaru o váhe do 50 kg patria aj detské kočíky, bicykle a iné objemné predmety presahujúce rozmery 50×60×80 cm, a to aj vtedy, ak uvedený rozmer presahujú čo i len v jednom smere i keď váži menej ako 25 kg.

Do skupiny autobusového tovaru o váhe nad 50 kg patria aj veľmi objemné predmety, presahujúce rozmery 60×60×100 cm, a to aj vtedy, ak uvedený rozmer presahujú čo i len v jednom smere i keď váži menej ako 50 kg.

Robotnícka a žiacka zľava cestovného.

32. Nárok na robotnícku a žiacku zľavu cestovného má ten, kto spĺňa podmienky stanovené tarifou. Cestovné lístky sa vydávajú na podklade preukážky. Preukážku (robotnícku alebo žiacku) treba vypísať presne podľa predtlače a dať si ju včas potvrdiť. Preukážku treba opatrovať tak, aby nedošlo k predčasnému opotrebeniu alebo znehodnoteniu a aby sa dali z nej zistiť potrebné údaje.

Robotnícke týždňové a mesačné a žiacke mesačné cestovné lístky je nutne zakupovať si v predpredaji.

Robotnícke týždňové cestovné lístky vydáva príslušná obchodná výpravňa ČSAD alebo sprievodca autobusu už od piatku predchádzajúceho týždňa.

Robotnícke a žiacke mesačné cestovné lístky vydáva len obchodná výpravňa ČSAD a to už počínajúc tretím dňom pred začiatkom kalendárneho mesiaca. Pracujúcim, ktorí po celý mesiac cestujú denne do práce je výhodnejšie zakupovať si miesto týždňových cestovných lístkov mesačný cestovný lístok, ktorý je cenove výhodnejší a značí úsporu času pri obstarávaní lístku.

Sanitized Copy Approved for Release 2010/10/06 : CIA-RDP81-01043R001000070002-7

Sanitized Copy Approved for Release 2010/10/06 : CIA-RDP81-01043R001000070002-7

Pre usnadnenie zakupovania robotnických a žiackych cestovných lístkov podniky ČSAD zariadia vydávanie robotnických a žiackych cestovných lístkov priamo na pracovisku (v škole), ak ide o väčší počet cestujúcich z toho istého pracoviska (školy).

ČSAD v snahe zamedziť vnášaniu neporiadku do dopravy, nebude vydávať robotnícke cestovné lístky týždňové pri ranajších spojoch v prvom pracovnom dni v týždni. Tým sa zamedzí značné meškanie robotníckych spojov a v dôsledku toho aj oneskorený nástup pracujúcich do zamestnania. Pri ranajších spojoch v prvom pracovnom dni v týždni sa vydajú robotnícke cestovné lístky len vo výnimočných prípadoch (napr. ak si pracujúci pre dovolenku alebo chorobu nemohol lístok skôr zakúpiť).

Držiteľ zľavy je povinný pri nastupovaní do autobusu bez vyzvania sprievodcu predložiť sprievodcovi preukážku a cestovný lístok na preskúmanie. Urýchli sa nastupovanie a skráti sa zdržanie na staniciach. Vo vlastnom záujme musí držiteľ zľavy dbať na to, aby mal preukážku a cestovný lístok v poriadku, lebo podnik ČSAD priznáva zľavu cestovného len pri zachovaní tarifných podmienok, za ktorých sa zľava poskytuje.

Na zabezpečenie cestovania do práce a z práce (do školy a zo školy) sú podľa prevádzkových pomerov prednostne určené pre prepravu robotníkov a žiakov niektoré spoje. Aby sa umožnilo cestovanie aj ostatným občanom je nutné, aby pracujúci a žiaci používali výhradne tieto spoje.

Autobusová doprava chce dobre slúžiť pracujúcim. Dopravu môže cestujúci zlepšovať tým, že sa pri cestovaní bude správať disciplinovane, že bude dopravných zamestnancov v ich práci podporovať a pri cestovaní zachovávať ich pokyny .

Dôležité upozornenie!

Z naliehavých verejných záujmov (preprava pracujúcich) musia podniky ČSAD previesť zmeny v cestovných poriadkoch i po ich uverejnení. Tieto zmeny sú často len prechodného rázu a nebolo by preto účelné zverejňovať ich formou dodatkov ku knižným cestovným poriadkom. Preto zmeny budú oznamované verejnosti len vyhláškami vo vozidlách, na miestach určených pre oznamy pre cestujúcich a na autobusových zastávkach. Podrobné informácie o zmenách cestovných poriadkov dajú dopravné závody a informačné kancelárie ČSAD.

Výňatok z Cenníka pre prepravu cestujúcich, psov, cestovných batožín, autobusového tovaru a novinových balíkov

Tabuľka 1. **Jednoduchý cestovný lístok**

Vzdialenosť	Obyčajné cestovné	Zvláštne cestovné			Vzdialenosť	Obyčajné cestovné	Zvláštne cestovné		
		zľava 1 (asi 25%)	zľava 2 (asi 33%)	zľava 3 (asi 50%)			zľava 1 (asi 25%)	zľava 2 (asi 33%)	zľava 3 (asi 50%)
km	Kčs	Kčs	Kčs	Kčs	km	Kčs	Kčs	Kčs	Kčs
1—3	1.—	0.60	0.60	0.60	71—75	21.—	16.—	14.—	10.—
4	1.40	1.—	1.—	0.60	76—80	22.—	16 —	14.—	11.—
5	1.60	1.—	1.—	0.60					
6	2.—	1.40	1.40	1.—	81—85	23.—	18.—	16.—	11.—
7	2.20	1.60	1.40	1.—	86—90	24.—	18.—	16.—	12.—
8	2.60	2.—	1.60	1.40					
9	3.—	2.20	2.—	1.60	91—95	25.—	19.—	18.—	13.—
10	3.40	2.60	2.20	1.60	96—100	27.—	21.—	19.—	14.—
11—12	3.80	3.—	2.60	2.—	101—110	29.—	22.—	19.—	14.—
13—14	4.20	3.—	3.—	2.20					
15—15	4.80	3.40	3.40	2.60	111—120	32.—	24.—	22.—	16.—
17—18	5.40	4.20	3.40	2.60					
19—20	6.—	4.80	4.20	3.—	121—130	34.—	26.—	22.—	16.—
21—23	6.60	4.80	4.20	3.40	131—140	36.—	27.—	24.—	18.—
24—26	7.20	5.40	4.80	3.40					
27—29	8.—	6.—	5.40	4.20					
30—33	9.—	7.20	6.—	4.80	141—150	39 —	29.—	25.—	19.—
34—37	10.—	8.—	7.20	4.80					
38—41	11.—	8.—	8.—	5.40	151—160	42.—	32.—	27.—	21.—
42—45	12.—	9.—	8.—	6.—					
46—50	13.—	10.—	8.—	6.60	161—170	45.—	34.—	29.—	22.—
51—55	14.—	11.—	9.—	7.20	171—180	48.—	36.—	32.—	24.—
56—60	16.—	12.—	11.—	8.—					
					181—190	51.—	39.—	34.—	25.—
61—65	18.—	14.—	12.—	9.—					
66—70	19.—	14.—	12.—	10.—	191—200	54.—	42.—	36.—	27.—

Tabuľka 2. **Jednoduchý cestovný lístok pre miestnu prepravu, ktorá je vykonávaná výlučne v obvode jedného mesta (obce)**

Vzdialenosť	Obyčajné cestovné	Zvláštne cestovné			Vzdialenosť	Obyčajné cestovné	Zvláštne cestovné		
		zľava 1 (asi 25%)	zľava 2 (asi 33%)	zľava 3 (asi 50%)			zľava 1 (asi 25%)	zľava 2 (asi 33%)	zľava 3 (asi 50%)
km	Kčs	Kčs	Kčs	Kčs	km	Kčs	Kčs	Kčs	Kčs
1—3	0.60	0.40	0.40	0.40	11—12	2.20	1.60	1.40	1.20
4	0.80	0.60	0.60	0.40	13—14	2.60	2.—	1.80	1.40
5	1.—	0.80	0.60	0.40	15—16	3.—	2.20	2.—	1.60
6	1.20	0.80	0.80	0.60	17—18	3.40	2.60	2.20	1.80
7	1.40	1.—	1.—	0.80	19—20	3.80	3.—	2.60	2.—
8	1.60	1.20	1.—	0 80					
9	1.80	1.40	1.20	1.—					
10	2.—	1.40	1.40	1 —					

Sanitized Copy Approved for Release 2010/10/06 : CIA-RDP81-01043R001000070002-7

Sanitized Copy Approved for Release 2010/10/06 : CIA-RDP81-01043R001000070002-7

Tabuľka 3. **Robotnícky týždňový a mesačný cestovný lístok**

Vzdialenosť	Týždňový		Mesačný	
	jednosmerný	obojsmerný	jednosmerný	obojsmerný
km	Kčs		Kčs	
1—	1.20	2.—	5.—	8.—
4	1.60	3.—	6.—	11.—
5	2.—	3.—	8.—	13.—
6	2.40	4.—	10.—	16.—
7	2.80	5.—	11.—	18.—
8	3.20	5.—	13.—	21.—
9	3.60	6.—	14.—	24.—
10	4.—	7.—	16.—	26.—
11	4.40	7.—	17.—	29.—
12	4.80	8.—	19.—	32.—
13	5.20	9.—	21.—	34.—
14	5.60	9.—	22.—	37.—
15	6.—	10.—	24.—	40.—
16	6.40	11.—	25.—	42.—
17	6.80	11.—	27.—	45.—
18	7.20	12.—	29.—	48.—
19	7.60	13.—	30.—	50.—
20	8.—	13.—	32.—	53.—
21	8.40	14.—	33.—	55.—
22	8.80	15.—	35.—	58.—
23	9.20	15.—	36.—	61.—
24	9.60	16.—	38.—	63.—
25	9.80	16.—	40.—	66.—
26	10.20	17.—	41.—	69.—
27	10.60	18.—	43.—	71.—
28	11.—	18.—	44.—	74.—
29	11.40	19.—	46.—	77.—
30	11.80	20.—	48.—	79.—
31—32	12.40	21.—	50.—	83.—
33—34	13.20	22.—	53.—	88.—
35—36	14.—	23.—	56.—	94.—
37—38	14.80	25.—	59.—	99.—
39—40	15.60	26.—	63.—	104.—
41—42	16.40	27.—	66.—	110.—
43—44	17.20	29.—	69.—	115.—
45—46	18.—	30.—	72.—	120.—
47—48	18.80	31.—	75.—	125.—
49—50	19.60	33.—	78.—	131.—
51—55	21.—	35.—	84.—	140.—
56—60	23.—	38.—	92.—	153.—
61—65	25.—	42.—	100.—	166.—
66—70	27.—	45.—	108.—	180.—

Tabuľka 4. **Žiacky mesačný cestovný lístok**

Vzdialenosť	jednosmerný	obojsmerný	Vzdialenosť	jednosmerný	obojsmerný
km	Kčs	Kčs	km	Kčs	Kčs
1—3	3.40	5.—	21—23	23.—	34.—
4	4.20	6.—	24—26	26.—	39.—
5	5.40	8.—	27—29	29.—	43.—
6	6.20	9.—			
7	7.20	11.—	30—33	33.—	47.—
8	8.40	12.—	34—37	37.—	55.—
9	9.40	14.—	38—41	41.—	62.—
10	10.40	16.—	42—45	44.—	66.—
			46—50	48.—	74.—
11—12	12.40	18.—			
13—14	14.—	21.—	51—55	55.—	83.—
15—16	16.—	24.—	56—60	60.—	90.—
17—18	18.—	27.—	61—66	66.—	98.—
19—20	20.—	30.—	66—70	71.—	106.—

Tabuľka 5. **Robotnícky a žiacky cestovný lístok na jedno cestovanie**

Vzdialenosť	Robotnícky a žiacky cestovný lístok na jedno cestovanie	Vzdialenosť	Robotnícky a žiacky cestovný lístok na jedno cestovanie
km	Kčs	km	Kčs
1—3	0.40	30—33	3.—
4	0.40	34—37	3.40
5	0.40	38—41	3.40
6	0.60	42—45	4.20
7	0.80	46—50	4.80
8	0.80		
9	1.—	51—55	4.80
10	1.—	56—60	5.40
		61—65	6.—
11—12	1.20	66—70	6.60
13—14	1.40		
15—16	1.60	71—75	7.20
17—18	1.80	76—80	7.20
19—20	2.—		
		81—85	8.—
21—23	2.20	86—90	8.—
24—26	2.60		
27—29	2.60	91—95	9.—
		96—100	10.—

Sanitized Copy Approved for Release 2010/10/06 : CIA-RDP81-01043R001000070002-7

Sanitized Copy Approved for Release 2010/10/06 : CIA-RDP81-01043R001000070002-7

Tabuľka 6. **Dovozné za cestovné batožiny**

Vzdialenosť	Dovozné za				
	cestovnú batožinu za kus			sánky, lyže za kus alebo súpravu	detský kočík, bicykel za kus
	do 25 kg	do 50 kg	nad 50 kg		
km	Kčs				
1—25	1.—	2.—	4.—	1.—	2.—
26—50	2.—	3.—	6.—	2.—	3.—
51 a viac	3.—	4.—	8.—	3.—	4.—

Tabuľka 7. **Dovozné za autobusový tovar a novinové balíky**

Vzdialenosť	Dovozné za					
	autobusový tovar za kus				novinové balíky za balík	
	do 10 kg	do 25 kg	do 50 kg	nad 50 kg	do 5 kg	do 10 kg
km	Kčs					
1—25	1.—	3.—	4.—	6.—	0.40	0.60
26—50	2.—	5.—	6.50	9.—	0.80	1.20
51 a viac	3.—	7.—	9.—	12.—	1.20	1.80

Nepravidelná hromadná preprava osôb (zájazdy).

Objednávku treba urobiť písomne. Pre cesty v tuzemsku najmenej tri dni napred, pre cesty do zahraničia najmenej 30 dní napred. Objednávky prijíma TURISTA pre cesty v tuzemsku a Čedok pre cesty do zahraničia. Informácie podá každý dopravný závod ČSAD.

Cestovné činí za každý km cesty obsadeným alebo neobsadeným vozidlom ak ide o

a) autobusy, ktoré majú viac než 30 miest na sedenie . Kčs 4,—

b) autobusy značky Škoda 706 RO bez ohřadu na skutočný počet miest na sedenie . . . . . , Kčs 4,—

c) ostatné autobusy, ktoré majú najviac 30 miest na sedenie Kčs 3,—

d) prívesné vozy bez ohřadu na počet miest na sedenie . Kčs 2,—

Za každú skutočne prepravenú osobu a za každý kilometr sa počíta najmenej . . . . . Kčs 0,10

Najmenšie prepravné počítané čakacej doby činí za		Náhrada za čakanie za každú uplynulú hodinu		Prirážka za odrieknutie	
autobus	autobus. príves	autobus	autobusový príves	autobus alebo aut. príves	autobus a aut. príves
Kčs					
50,—	30—	10.—	5.—	40.—	60.—

Preprava
kusových zásielok dopravným spoločenstvom ČSAD-ČSD

Prepravu kusových zásielok z ktoréhokoľvek miesta do ktoréhokoľvek miesta v ČSR, t. j. z domu (závodu) odosielateľa do domu (závodu) prijímateľa, prípadne do (z) najbližšej zberne kusových zásielok bez akýchkoľvek starostí vám zabezpečí ČSAD v rámci organizácie prepravy kusových zásielok Dopravným spoločenstvom ČSAD-ČSD.

V kraji **Žilina** organizujú a zabezpečujú túto prepravu Kancelárie okrskového dispečingu ČSAD (KOD), ktorých adresu a telefonné spojenie uvádzame:

Por. čís.	Okrsok	Umiestenie KOD	Číslo štát. telef.
1.	Žilina	Nádražie ČSD	2409, 3193
2.	Mikuláš	Nádražie ČSD	681
3.	Pov. Bystrica	Nádražie ČSD	429
4.	Martin	Nádražie ČSD	5
5.	Ružomberok	Nádražie ČSD	2310
6.	Tvrdošín	Nádražie ČSD	20
7.	Čadca	Nádražie ČSD	326

Krátky výťah prepravných a tarifných podmienok pre prepravu kusových zásielok Dopravným spoločenstvom ČSAD-ČSD.

Pojem kusovej zásielky:

Ako kusové zásielky sa prijímajú a vydávajú predmety podľa počtu a označenia kusov zapísaných do prepravného listu pre kusové zásielky a ktoré možno prepraviť nákladným cestným vozidlom. Jednotlivé kusy nesmú presahovať váhu 10 ton alebo rozmery 6,5×2,3×1,5 m.

Kusové zásielky väčších rozmerov alebo váhy jednotlivých kusov, ktoré nie je možné prepraviť nákladným motorovým cestným vozidlom budú prijímané na prepravu a vydávané len v dohode prepravcu s výpravňou kusových zásielok.

Sanitized Copy Approved for Release 2010/10/06 : CIA-RDP81-01043R001000070002-7

Sanitized Copy Approved for Release 2010/10/06 : CIA-RDP81-01043R001000070002-7

Prepravná listina:

Preprava kusových zásielok vo vnútrozemskej preprave po ceste i po železnici sa vykonáva na jeden doklad „Prepravný list pre kusové zásielky" vzor Kn 650, ktorý má štyri diely: 1. diel: „Dodací list pre prijímateľa", 2. diel: „Účtovný list", 3. diel: „Podací list pre odosielateľa", 4. diel: „Prepravný a odberný list pre dopravcu v mieste určenia". Jednotlivé údaje sa zhodne prepisujú. — Prepravný list možno zakúpiť vo všetkých zberniach na železničných staniciach a poštovných úradoch, prípadne v predajniach poštovej novinovej služby.

Ohlasovanie podaja kusových zásielok:

Podaj ojedinelých kusových zásielok skladných do váhy 100 kg a neskladných do váhy 50 kg nie je treba vopred ohlasovať. Takéto zásielky si môže prepravca podať v ktorejkoľvek zberni alebo priamo u závoznika k tomu určeného cestného vozidla ČSAD, ktorý ich prevezme na príslušnej zbernej trati. Ak v príslušnom mieste nie je zberňa alebo ak tam neprebieha pravidelná trať cestného vozidla ČSAD, treba potrebu takejto prepravy ohlásiť najbližšej zberni alebo priamo kancelárii okrskového dispečingu.

Ostatné zásielky treba vopred ohlásiť a to taktiež najbližšej zberni alebo KOD.

Zásielky musia byť ohlásené na podaj najneskoršie vo štvrtok pred príslušným týždenným plánovacím obdobím, vždy do 16. hodiny.

Ak ide o zásielky skladné: **Ak ide o zásielky neskladné:**

v pásme	sadzba v hal.	v pásme	sadzba v hal.	v pásme	sadzba v hal.	v pásme	sadzba v hal.	v pásme	sadzba v hal.	v pásme	sadzba v hal.
miest. 250						miest. 375					
1	250	41	1842	81	3122	1	375	41	2763	81	4683
2	325	42	1874	82	3154	2	490	42	2811	82	4683
3	400	43	1906	83	3186	3	600	43	2859	83	4779
4	475	44	1938	84	3218	4	715	44	2907	84	4827
5	550	45	1970	85	3250	5	825	45	2955	85	4875
6	610	46	2002	86	3282	6	915	46	3003	86	4923
7	670	47	2034	87	3314	7	1005	47	3051	87	4971
8	730	48	2066	88	3346	8	1095	48	3099	88	5019
9	790	49	2098	89	3378	9	1185	49	3147	89	5067
10	850	50	2130	90	3410	10	1275	50	3195	90	5115
11	882	51	2162	91	3442	11	1323	51	3243	91	5163
12	914	52	2194	92	3474	12	1371	52	3291	92	5211
13	946	53	2226	93	3506	13	1419	53	3339	93	5259
14	978	54	2258	94	3538	14	1467	54	3387	94	5307
15	1010	55	2290	95	3570	15	1515	55	3435	95	5355
16	1042	56	2322	96	3602	16	1563	56	3483	96	5403
17	1074	57	2354	97	3634	17	1611	57	3531	97	5451
18	1106	58	2386	98	3666	18	1659	58	3579	98	5499
19	1138	59	2418	99	3698	19	1707	59	3627	99	5547
20	1170	60	2450	100	3730	20	1755	60	3675	100	5595
21	1202	61	2482	101	3762	21	1803	61	3723	101	5643
22	1234	62	2514	102	3794	22	1851	62	3771	102	5691
23	1266	63	2546	103	3826	23	1899	63	3819	103	5739
24	1298	64	2578	104	3858	24	1947	64	3867	104	5787
25	1330	65	2610	105	3890	25	1995	65	3915	105	5835
26	1362	66	2642	106	3922	26	2043	66	3963	106	5883
27	1394	67	2674	107	3954	27	2091	67	4011	107	5931
28	1426	68	2706	108	3986	28	2139	68	4059	108	5979
29	1458	69	2738	109	4018	29	2187	69	4107	109	6027
30	1490	70	2770	110	4050	30	2235	70	4155	110	6075
31	1522	71	2802	111	4082	31	2283	71	4203	111	6123
32	1554	72	2834	112	4114	32	2331	72	4251	112	6171
33	1586	73	2866	113	4146	33	2379	73	4299	113	6219
34	1618	74	2898	114	4178	34	2427	74	4347	114	6267
35	1650	75	2930	115	4210	35	2475	75	4395	115	6315
36	1682	76	2962	116	4242	36	2523	76	4443	116	6363
37	1714	77	2994	117	4274	37	2571	77	4491	117	6411
38	1746	78	3026	118	4306	38	2619	78	4539	118	6459
39	1778	79	3058	119	4338	39	2667	79	4587	119	6507
40	1810	80	3090	120	4370	40	2715	80	4635	120	6555

Podrobnejšie informácie podá každé stredisko ČSAD a ČSD.

Sanitized Copy Approved for Release 2010/10/06 : CIA-RDP81-01043R001000070002-7

Sanitized Copy Approved for Release 2010/10/06 : CIA-RDP81-01043R001000070002-7

ZOZNAM TRATÍ

17101 Žilina—Straňavy
17102 Žilina—Višňové
17103 Žilina—Rajecke Teplice—Kam. Poruba
17104 Žilina—Divina
17105 Žilina—Divina—Lúky
17106 Žilina—Raj. Teplice—Kunerád
17107 Žilina—Dlhé Pole
17108 Žilina—Liet. Lúčka—Podhorie / L. Závadka
17109 Žilina—Lietavská Lúčka—Lietavská Svinná
17110 Žilina—Kys. Nové Mesto—Nesluša
17111 Žilina—Kys. N. Mesto—Horný Vadičov
17112 Žilina—Snežnica
17113 Žilina—Terchová—Vrátna
17114 Žilina—Kys. Nové Mesto—Lodno
17115 Žilina—Kys. Nové Mesto—Rudinská
17116 Žilina—Kotrčina—Lúčka—Varín
17117 Žilina—Stránske—Raj. Teplice
17118 Žilina—Turie
17119 Žilina—Varín—Lysica
17150 Žilina—Varín—Terchová—Struhárceň
17151 Žilina—Varín—Kubíková (Kociny)
17152 Žilina—Gbeľany—Varín—Mojš
17160 Bytča—Hradná—Rašov—Pov. Bystrica
17161 Bytča—Štiavnik
17162 Bytča—Petrovice—Kolárovice—Makov
17163 Bytča—Veľké Rovné
17164 Bytča—Hričov—Paštiná Závada—Žilina
17165 Bytča—Dlhé Pole
17166 Bytča—Pšurnovice
17120 Martin—Dolné-Horné Jaseno—Sklabiňa
17121 Martin—Necpaly
17122 Martin—Blatnica
17123 Martin—Slov. Právno—Jasenovo—Prievidza
17124 Turč. Teplice—Mošovce
17125 Mošovce—Turč. Teplice—Dubové
17126 Martin—Kláštor p. Zn.—Vrícko
17127 Martin—Pribovce—Valča
17128 Martin—Košťany—Trnovo
17129 Martin—Sučany—Podhradie
17130 Turč. Teplice—Čepčín—Slov. Pravno—Jasenovo
17131 Turč. Teplice—Malý - Veľký Čepčín—Mošovce
17132 Martin—Súčany—Turany—Kraľovany
17133 Turč. Teplice—Hor. Štubňa—Turček / Sklené
17134 Turč. Teplice—Rakša—Háj
17135 Turč. Teplice—Slov. Pravno—Brieštie
17170 Čadca—Skalité—Třinec
17171 Čadca—Oščadnica
17172 Čadca—Stará Bystrica—Or. Lesná
17173 Čadca—Kys. N. Mesto—Riečnica
17174 Čadca—Čadečka
17175 Čadca—Zákopčie
17176 Čadca—Turzovka—Klin—Hlavice
17177 Čadca—Turzovka—Korňa
17178 Čadca—Staškov—Olešná

17179 Čadca—Turzovka—Kelčov
17180 Staškov—Turzovka—Bila—Ostrava
17181 Turzovka—Veľké Rovné—Žilina
17182 Turzovka—Makov—Bumbalka—Bilá—Ostrava
17183 Čadca—Raková—Trstená (osada)
17184 Čadca—Zákopčie—Třinec
17201 Lipt. Mikuláš—Demänovské jaskyne
17202 Lipt. Mikuláš—Parížovce—Kvačany
17203 Lipt. Mikuláš—Benice—Závažná Poruba
17204 Lipt. Mikuláš—Paludza—Sv. Kríž—Lazisko
17205 Lipt. Mikuláš—Jakubovany—Konská
17206 Lipt. Mikuláš—Vlašky—Dúbrava—Pekelné
17207 Lipt. Mikuláš—Parížovce—Prosiek
17208 Lipt. Mikuláš—Ploštín
17209 Lipt. Mikuláš—Iľanovo
17212 Lipt. Mikuláš—Vet. Poruba
17213 Lipt. Mikuláš—Parížovce—Bukovina—Lipt. Anna
17214 Lipt. Mikuláš—Bobrovček
17215 Lipt. Mikuláš—Bobrovec
17216 Lipt. Mikuláš—Žiar
17217 Lipt. Mikuláš—Gôtovany
17218 Lipt. Mikuláš—Jamník
17219 Lipt. Mikuláš—Lipt. Ján
17220 Lipt. Mikuláš—Lipt. Hrádok—Pribylina
17221 Lipt. Mikuláš—Lipt. Hrádok—Lipt. Kokava
17230 Lipt. Mikuláš—Kráľ. Lehota—Čertovica—Brezno
17231 Lipt. Hrádok—Kráľ. Lehota—Hybe
17232 Lipt. Mikuláš—L. Hrádok—Kráľ. Lehota—Východná—Vaťec
17236 Lipt. Mikuláš—Lipt. Teplá—Part. Lupča
17240 Ružomberok—Liptovská Teplá—Lúčky—Kúpele
17241 Ružomberok—Lipt. Teplá—Potok
17249 Rybárpole—Ružomberok—Ludrová
17250 Rybárpole—Lipt. Štiavnica
17251 Rybárpole—Ružomberok—L. Lúžna
17252 Rybárpole—Ružomberok—Lipt. Revúca—B. Bystrica
17253 Rybárpole—Ružomberok—Val. Dúbová
17254 Mokraď—Dolný Kubín—Ružomberok
17255 Rybárpole—Ružomberok—Sliače
17256 Ružomberok—Korytnica—Lipt. Lúžna
17257 Ružomberok—Martinček
17258 Miestna doprava v Ružomberku
17259 Ružomberok—Rojkov—Kraľovany
17260 Ružomberok Hrboltová
17261 Dolný Kubín—Or. Podzámok—Pribiš
17263 Dolný Kubín—Dlhá—Chlebnice
17264 Dolný Kubín—Medzibrodie—Pucov
17265 Dolný Kubín—Párnica—Zázrivá
17266 Dolný Kubín—Párnica—Žaškov
17268 Dolný Kubín—Párnica—Zázrivá
17270 Trstená—Tvrdošín—Námestovo—Sihelné—O. Polhora
17271 Námestovo—Rabčice
17272 Trstená—Brezovica—Zábiedovo
17273 Nižná n. Or.—Tvrdošín—Trstená—Suchá Hora / Oravice
17274 Trstená—Horný Štefanov
17275 Trstená—Námestovo—Oravská Lesná
17276 Trstená—Tvrdošín—Podbiel—Zuberec
17277 Námestovo—Beňadovo—Krušetnica—Lomná
17278 Kraľovany—Oravský Podzámok—Námestovo—Novoť—Trstená
17279 Trstená—Námestovo—Mútne

Sanitized Copy Approved for Release 2010/10/06 : CIA-RDP81-01043R001000070002-7

Sanitized Copy Approved for Release 2010/10/06 : CIA-RDP81-01043R001000070002-7

17280 Dolný Kubín—Oravský Podzámok—Námestovo—Bobrov
17281 Žilina—Terchová—Dolný Kubín—Or. Podzámok—Trstená
17301 Považská Bystrica—Rajec—Čičmany
17303 Považská Bystrica—Domaniža—Čelkova Lehota
17304 Považská Bystrica—Zemianská Závada
17305 Považská Bystrica—Práznov
17306 Považská Bystrica—Horný Moštenec
17308 Pov. Bystrica—Pružina
17310 Považská Bystrica—Maríková
17312 Považská Bystrica—Popradno
17314 Považská Bystrica—Vrchteplá
17316 Považská Bystrica—Bodiná
17317 Miestna doprava v Považskej Bystrici
17320 Dubnica nad Váhom—Ilava—Zliechov
17321 Dubnica nad Váhom—Ilava—Valaská Belá—Gápel
17322 Dubnica nad Váhom—Ilava—Krivoklát
17323 Ilava—Dubnica nad Váhom—Dolná Poruba
17324 Ilava—Dubnica n. Váh.—Socialistické mesto—Trenč. Teplice
17325 Socialistické mesto—Dubnica nad Váh.—Ilava—Borčice
17326 Ilava—Dubnica nad Váh.—Trenč. Teplá
17328 Dubnica nad Váhom—Červený Kameň—Zápechová
17340 Púchov—Červený Kameň
17341 Púchov—Lednické Rovne—Lednica
17342 Púchov—Hoštinná
17343 Púchov—Beluša—Mojtín
17344 Púchov—Nimnica—Priehrada Mládeže
17345 Púchov—Lednicke Rovne—Zubák
17346 Púchov—Lazy pod Makytou—Čertov
17347 Púchov—Bel. Slatiny—Pov. Bystrica
17348 Púchov—Pružina
17349 Púchov—Led. Rovne—Kvašov
17350 Púchov—Mostište—Zbora
17351 Púchov—Beluša—Ladce / Podhorie
17352 Púchov—Lúky p. Makytou—Vydrná
17353 Púchov—Lysá Pod Makytou—osada Dešná

Medzikrajové trate.

Z kraja Gottwaldov:

12162 Gottwaldov—Vsetín—Bytča—Žilina
12222 Frenštát p. R.—Rožnov p. Radh.—Horní Bečva—Bílá
12223 Rožnov p. Radh.—Vel. Karlovice—Makov

Z kraja Ostrava:

13312 Čadca—Třinec—Český Těšín—Ostrava
13040 Ostrava—Vítkovice—Místek—Jablunkov—Čierné—Skalité

Z kraja Bratislava:

14224 Trenč. Biskupice—Trenčín—Trenč. Teplice—Omšenie

Z kraja Nitra:

15335 Bánovce n. Bebr.—Horne Motešice—Dubnica n. Váh.
15521 Prievidza—Zem. Kostolany—Nováky—Seč—Val. Belá

Z kraja Banská Bystrica:

16583 Podbrezová—Bystrá—Mýto pod Ďumbierom—Brezno—Jarabá—Čertovica—L. Mikuláš

ZOZNAM STANÍC

A

Abramová 17123, 17135

B

Babín 17281, 17280, 17278
Babín Potok 17328, 17340
Banská Bystrica 17252
Bartoška 17133
Baška 17180
Belá 17113, 17121, 17150, 17151, 17281
Beluša 17343, 17348, 17347, 17351
Beluské Slatiny 17343, 17347
Beňadiková —
Čertovica 17230
Jakubovany 17205
Hybe 17232
Lipt. Kokava 17221
Lipt. Ján 17219
Pribylina 17220
Beňadovo 17275, 17277, 17278
Benice 17127, 17203, 17123, 17126
Bešeňová 17236, 17241
Biela Osada 17268
Biely Potok 17251, 17252, 17113, 17256, 17258, 17281
Bila 12222, 17180, 17182,
Blatnica 17122
Bobrovník 17213
Bobrov 17270, 17280
Bobrovec 17215, 17214
Bobrovček 17214
Bodina 17316
Bodorová 17131
Bohunice nad Váhom 17322, 17325
Bolešov 17325
Borčice 17325
Bralo 17268
Breza 17275, 17277, 17278
Brezno 17230
Brezovica 17272
Brieštie 17135
Brodno —
Horný Vadičov 17111
Lodno 17114
Nesluša 17110
Rudinská 17115
Snežnica 17112
Brvnište 17312
Budatín —
Divina 17104
Dlhé Pole 17107
Gbeľany 17152
Horný Vadičov 17111
Kotrčina Lúčka 17116
Kubíková 17151
Lodno 17114
Lúky 17105
Lysica 17119
Nesluša 17110
Rudinská 17115
Struhárеň 17150
Terchová 17113
Turzovka 17181
Snežnica 17112
Budatinska Lehota 17173, 17114
Budiš 17123, 17130
Bukovina 17213
Buková 17163, 17181
Bumbálka 17182
Bytča —
Dlhé Pole 17165
Súľov-Hradná 17160
Kolárovice 17162
Paština Závada 17164
Štiavnik 17161
Pšurnovice 17166
Velké Rovné 17163
Bytčica 17103, 17106, 17108, 17109, 17118
Bziny 17264

Č

Čadečka 17174
Čadca —
Čadečka 17174
Harvelka 17172
Klin 17176
Korňa 17177
Vysoká nad Kysucou,
Horný Kelčov 17179
Oščadnica 17171
Olešná 17178
Riečnica 17173
Zákopčie 17175
Třinec 17170, 17184
Trstené - osada 17183
Čavoj 17321
Černová 17259, 17258
Čertovica 17230
Lazy Pod Makytou-Čertov 17346
Červený Kameň-Zápechová 17340, 17328
Čelková Lehota 17303
Benice-Čemice 17204
Čičmany 17301
Čimhová 17273
Čierne 17170

D

Dechtáre 17206, 17217
Demänová 17201
Demänovské Jaskyne 17201
Dešná - osada 17353
Diaková 17120
Divina 17104, 17105

Sanitized Copy Approved for Release 2010/10/06 : CIA-RDP81-01043R001000070002-7

Sanitized Copy Approved for Release 2010/10/06 : CIA-RDP81-01043R001000070002-7

Diviaky 17124, 17125, 17130, 17134
Divinka 17104, 17105 17107, 17181
Dihá nad Oravou 17263
Dihá Lúka 17202
Dlhé Pole-Forbachy 17107, 17165
Dlhé Pole 17107, 17165
Dohňany 17346, 17350, 17352, 17353
Dolná Breznica 17341, 17345
Dolná Lehota 17263
Dolná Mariková 17310
Dolná Poruba 17321, 17323
Dolný Štefanov 17270, 17279, 17274, 17275
Dolná Štubňa 17133
Dolné Hliboké 17164
Dolné Jaseno 17120
Dolný Hričov 12162, 17164
Dolné Kočkovce 17343, 17347, 17348, 17351
Dolný Kubín —
Bobrov 17280
Chlebnice 17263
Novoť 17278
Osádka 17265
Pribiš 17261
Pucov 17264
Ružomberok 17254
Trstená 17278, 17281
Zázrivá 17268
Žaškov 17266
Dolný Lieskov 17308, 17348
Dolný Moštenec 17306
Dolný Turček 17133
Dolný Vadičov 17111
Domaniža 17301, 17303,
Domanižská Lehota 17303
Dovalovo 17221
Dražkovce 17120
Dračia Jaskyňa 17201
Dubnica nad Váhom —
Borčice 17325
Červený Kameň 17328
Dolná Poruba 17323
Krivoklát 17322
Tr. Teplá 17326
Trenč. Teplice 17324
Valaská Belá 17321
Červený Kameň-Zápechová 17328
Zliechov 17320
Dubková 17346
Dubové 17125
Dúbrava 17206
Dulice 17121
Dulov 17340, 17328
Dunajov 17173
Dvor Hájiky 17125

Ď

Ďanová 17122
Ďurčiná 17301
Ďurďové 17308, 17348

F

Fačkov 17301
Forbachy 17107, 17165
Frýdlant nad Ostravicí 17180, 17182

G

Galovany 17204
Zliechov-Gápel 17321
Gbeľany 17113, 17116, 17119, 17150, 17151, 17152
Götovany 17217
Gottwaldov 12162

H

Habčák 17174
Habovka 17276
Háj 17134
Hájenka 17163, 17181
Haleckova 17273, 17279 17270, 17276
Halenkov 12162
Halmy 17230
Harvelka 17172
Harmanec 17252
Hatné 17310
Hladovka 17273
Hlavice 17176
Hlinik nad Váhom 17163, 17165
Hloža 17351
Hluzy 17174
Horelica 17173, 17172, 17171
Horenická Hôrka 17340, 17341, 17345, 17349,
Horná Breznica 17341, 17345
Horná Dubková 17346,
Horný Hričov 12162
Horná Lehota 17263
Horný Lieskov 17308
Horné Jaseňo 17120
Horná Mariková 17310
Horná Poruba 17321
Horná Tižina 17173, 17151
Horná Štubňa 17133
Horný Štefanov 17274
Horný Moštenec 17306
Horný Turček 17133
Horný Vadičov 17111
Horovce 17340, 17349
Horáreň 17253, 17267, 17254
Hoštiná 17342
Hovězi 12162
Hrboltová 17260
Hrabové —
Bytča 17160, 17161, 17162, 17163, 17165
Dlhé Pole 17165
Hradná 17160
Kolárovice 17162
Pošt. Závada 17164
Pšurnovice 17166
Štiavnik 17161
Veľké Rovné 17163
Hrabůvka 17180
Hradná 17160
Hričovské Podhradie 17164
Hruštín 17280, 17278, 17281
Hruštinné 17101
Hubová 17259
Hutě 17180
Hvozdnica 17161
Hybe 17230, 17232, 17231

Ch

Chlumec nad Váhom 17104 A, 17104, 17107, 17181
Chlebnice 17263
Chmelisko 17308, 17348

I

Ihríšte 17342
Ilanovo 17208, 17209
Ilava —
Borčice 17325
Červený Kameň 17328
Dolná Poruba 17323
Krivoklat 17322
Valaská Belá 17321
Zápechová 17328
Zliechov 17320
Trenč. Teplá 17326
Trenč. Teplice 17324
Istebné 17268, 17266, 17281, 17278
Ivančina 17130, 17135
Ivachnová 17241

J

Jablonové 17160
Jahodníky —
Blatnica 17122
Kláštor pod Znievom 17126
Martin 17120, 17121 17122, 17123, 17124, 17126
Necpaly 17121
Trnovo 17128
Valča 17127
Jakubovany 17205
Jamník —
Lipt. Mikuláš 17218, 17219, 17220, 17221
Pribylina 17220
Jarabá 17230
Jasenica 17230, 17279
Jasenová 17254, 17267
Jasenovo 17123, 17130
Jazernica 17130, 17135
Jasenica 17312
Jelenec 17252
Jelitov 17178
Janoškov dom 17220

K

Kalameny 17240
Kalník 17120
Kameničany 17325
Kamenná Poruba 17103
Kardošová Vieska 17301
Karolinka 12162
Karlová 17122, 17124
Keblov 17107, 17165,
Kelčov 17182, 17179
Kláštor pod Znievom 17123, 17126
Kliešte 17174
Klieština 17310
Klin 17176, 17270, 17271, 17280
Klobušice —
Borčice 17325
Červený Kameň 17328 17340
Dolná Poruba 17323
Dubnica nad Váhom 17320, 17321, 17328
Krivoklat 17322
Trenč. Teplá 17326
Trenč. Teplice 17324
Valaská Belá 17321
Zápechová 17328
Zliechov 17320
Klokočov-Hlavica 17180, 17176
Klubina 17172, 17173
Kňažia 17261, 17280, 17278, 17263, 17264, 17265
Kociny 17113
Kolačín 17324
Kolárovice 17162, 12222
Koňhora 17113, 17119, 17151,
Konská 17205, 17103,
Kopec 17320
Kornica 17180, 12222
Korňa 17177
Korytnica 17256
Kostiviarská 17252
Kostolec 17314
Košeca 17320
Kramáriska 17253, 17254
Malé Košecké Podhradie 17320
Košecké Rovné 17320
Košecké Veľké Podhradie 17320
Košťany nad Turcom —
Kláštor pod Znievom 17126
Necpaly 17121
Nitranske Právno 17123
Turč. Blatnica 17122
Valča 17127
Trnovo 17128
Kotešová 17163, 17165, 17164, 17181
Kotrčina Lúčka 17116
Kozúbok 17279
Kráľová Lehota 17230, 17231
Kramáriská 17253, 17267, 17254
Kráľovany 17278, 17259, 17132
Krásna Hôrka 17276, 17270, 17273
Krásňany 17113, 17119, 17150, 17151
Krásno nad Kysucou 17172, 17173
Krivoklat 17322
Krivá 17263
Krpeľany 17132
Krmeš 17206
Krušetnica 17275, 17277, 17278
Kubiková 17150, 7151
Kunerád 17106
Kunovec 17308, 17347,
Kúty 17123
Kvačany 17202
Kvašov —
Bodina 17316, 17349
Pov. Bystrica 17301, 17303, 17316, 17317, 17305
Sadočné 17303
Zemianska Závada 17304
Kys. Nové Mesto 17110, 17111, 17114, 17115, 17173
Kys. Lieskovec 17114, 17173
Kyslá Voda 17219, 17205
Kyslá 17230

L

Láclava 17130, 17135
Ladce 17351
Lalinok 17104, 17105
Lazany 17126, 17123
Lazy pod Makytou-Čertov 17346
Lazisko 17204

Sanitized Copy Approved for Release 2010/10/06 : CIA-RDP81-01043R001000070002-7

Sanitized Copy Approved for Release 2010/10/06 : CIA-RDP81-01043R001000070002-7

Léskové 12162
Lednica 17341
Lednické Rovné 17340, 17341, 17345, 17349
Leštiny 17265
Ležiachov 17123, 17126
Liesek 17273
Liešno 17123, 17130,
Lietava 17108,
Lietavská Lúčka 17103, 17109, 17106, 17108, 17118
Lietavská Svinná 17109, 17106, 17103
Liet. Závadka 17108
Likavka 17253, 17254, 17257
Lipt. Anna 17213
Liptovský Hrádok —
Čertovica 17230
Hybe 17230, 17231 17232
Jamník 17218
Lipt Kokava 17221
Pribylina 17220
Východná 17232
Važec 17232
Lipt. Ján 17219, 17230, 17205, 17221, 17232, 17220
Lipt. Kokava 17221
Lipt. Lužná 17251, 17255
Lipt. Matiašovce 17202
Liptovský Mikuláš 17220, 17221, 17230, 17232, 17202, 17206
Lipt. Mikuláš —
Bukovina 17213
Demänovské Jaskyne 17201
Kvačany 17202
Závažná Poruba 17203
Lipt. Križ 17204
Ilanovo 17209
Jakubovany 17205
Dúbrava 17206
Prosiek 17207
Ploštín 17208
Bobrovček 17214
Bobrovec 17215
Žiar 17216
Gôtovany 17217
Jamník 17218
Lipt. Ján 17219
Pribylina 17220
Lipt. Kokava 17221
Čertovica-Brezno 17230
Vet. Poruba 17212
Východná 17232
Partizánska Ľupča 17236
Parížovce 17213
Lipt. Ondrej 17205
Lipt. Michal 17236, 17241
Lipt. Ondrášová 17215, 17202, 17207, 17214, 17213
Lipt. Osada 17251, 17252, 17256
Lipt. Revúce 17252, 17256
Lipt. Sielnica 17202, 17207, 17213
Lipt. Sv. Peter 17218, 17220
Lipt. Štiavnica 17250, 17249
Lipt. Teplá 17236, 17240, 17241
Lipt. Trnovec 17202, 17207, 17213
Liesková 17240, 17255
Lodno 17114
Lokca 17278, 17275, 17277, 17280, 17281
Lomná 17277
Lopušná 17111
Ľubuchňa 17259
Lubeľa 17206
Lúčivná 17268
Ludrová 17250
Lúky pod Makytou 17346, 17352, 17353
Lúky 17104A
Lysica 17113, 17119, 17150, 17151
Lysá p. Makytou 17353
Ludrová 17249, 17250
Lúčky 17240

M

Madočany 17240
Majer 17132
Makov 17179, 17180, 12162, 17182
Malá Bytča 17161
Malá Čierna 17301
Malatiná 17265
Malé Košecké Podhradie 17320
Malé Lednice 17301
Maluziná 17230
Malý Bysterec 17268, 17266
Malý Čepčín 17130, 17131, 17135
Mariková 17310
Maršová 17161, 17160,
Martin —
Blatnica 17122
Kláštor pod Znievom 17126
Necpaly 17121
Prievidza 17123
Podhradie 17129
Sklabiňa 17120
Šútovo 17132
Trnovo 17128
Valča 17127
Martinček 17257
Maša 17230, 17231, 17232
Michalovo 17230
Medvedzie 17276, 17270
Medzihradné 17254, 17265
Medzibrodie nad Oravou 17264
Mestečko 17346, 17352, 17353
Mikušovce 17328, 17340
Mistek 17182
Mladoňov 17346
Mlyn pod Hájom 17160
Močiare 17201
Mojš 17105
Mojš. Lúčka 17101
Mojtín 17343
Mokraď 17218, 17278, 17262, 17263, 17264, 17254, 17265, 17261, 17281
Mostište 17346, 17350, 17352, 17353
Mosty u Jablunková 17170
Moškovec 17123, 17135
Mošovce 17124, 17125, 17131
Moštenec 17306, 17308
Motyčky 17252
Mutné 17279, 17278
Mýto pod Ďumbierom 17230,

N

Námestovo —
Bobrov 17278, 17280
Lomná 17277
Mútne 17279
Novoť 17278
Oravská Lesná 17275
Oravská Polhora 17270
Rabčice 17271
Trstená 17278, 17281
Tvrdošín 17270, 17279
Necpaly 17121, 17123
Nededza 17113, 17116, 17119, 17150, 17151, 17152
Nedožery 17123
Nemšová 17325
Nesluša 17110
Nežitovce 17202, 17207, 17213
Nimnica 17344
Nitrianske Pravno 17123
Nižná Boca 17230
Nižná 17276, 17270, 17273
Nižné Dechtáry 17236, 17206, 17217
Nižný Sliač 17255
Nižný Zádiel 17207
Nová Bystrica 17172, 17173
Nová Hrboltova 17260
Nová Dedina 17180
Nová Černová 17255, 17258, 17259,
Nová Orava 17276
Ústie nad Priehradou 17274
Novoť 17278
Nový Hrozenkov 12162

O

Ochodnica 17114
Okoličné —
Čertovica 17230
Hybe 17230
Jakubovany 17205
Jamník 17218
Lipt. Kokava 17221
Lipt. Ján 17219
Lipt. Mikuláš 17203 17216, 17220
Pribylina 17220
Závažná Poruba 17203
Važec 17232
Vet. Poruba 17212
Východná 17232
Žiar 17216
Okrut 17310, 17344
Olešná 17178
Omšenie 17323, 17324
Ondrášová 17123, 17135
Opočná Dolina 17323
Oravice 17273, 17275
Oravská Lesná 17172, 17275
Oravská Polhora 17270
Oravská Priehrada 17270, 17271, 17274, 17279, 17278, 17275, 17281
Oravské Veselé 17279
Oravský Biely Potok 17276
Oravský Podzámok 17278, 17261, 17263, 17280, 17281
Orlové 17310, 17312
Osada Stredná 17320
Osada Suchárý 17323
Osada u Bezákov 17323
Osádka 17265
Ostravice 17180
Ostrava 17180, 17182
Oščadnica 17171, 17172, 17173
Oškerda 17110, 17114, 17115, 17111
Ovsisko 17343

P

Paludza 17204, 17206, 17217, 17236
Palúdzka —
Dúbrava 17206
Gôtovany 17217
Lipt. Mikuláš 17201, 17204, 17206, 17236, 17203
Papradno 17312
Poprudný Križ 17316
Parížovce 17202, 17207, 17213
Párnica 17268, 17266, 17278, 17281
Partizánska Ľupča 17236
Pavčiná Lehota 17201
Paštiná Závada 17164
Pavčiná Osada 17201
Pavlová Ves 17214
Pekelné 17206
Pažite 17111
Petrovice 17162
Plevnik-Drienovo 17160
Ploštín 17208
Počárová —
Pov. Bystrica 17301, 17303, 17304, 17316
Sadočné 17303
Zemianska Závada 17304
Podbiel 17276
Pod hájom 17102
Podhorie 17351, 17108
Podhradie 17129
Polkanová 17252
Polerieka 17135, 17123
Podsuchá 17251, 17252, 17256
Podtúreň —
Čertovica 17230
Lipt. Kokava 17221
Pribylina 17220
Važec 17232
Podvažie 17312, 17328
Podvysoká 17176, 17177, 17179, 17180
Pod Baranl 17180
Pod Žiarec 17310
Polerieka 17123
Poluvsie 17103, 17123, 17106, 17117
Pokryvač 17265
Pomník 17214, 17215
Porúbka 17103, 17106, 17118
Potok 17241

Sanitized Copy Approved for Release 2010/10/06 : CIA-RDP81-01043R001000070002-7

Sanitized Copy Approved for Release 2010/10/06 : CIA-RDP81-01043R001000070002-7

Pov. Bystrica —
Miestna doprava 17317
Bodina 17316
Čelkova Lehota 17303
Čičmany 17301
Maríková 17310
Moštenec 17306
Papradno 17312
Praznov 17305
Pov. Bystrica 17347,
Hradná 17160
Pružina 17308
Zemianska Závada 17304
Vrchteplá 17314
Pov. Chlmec 17104, 17105, 17107, 17181
Pov. Teplá 17314, 17160
Pov. Podhradie 17312
Povinná 17114, 17173
Prašnice 17161
Pravenec 17123
Praznov 17301, 17303, 17304, 17305, 17316
Prečin 17301, 17303, 17304, 17316
Predmier 17160, 17176, 17177, 17161, 17163, 17180
Prievidza 17123, 15512
Priekopa 17132, 17129
Priehrada Mládeže 17310, 17342
Predné Halmy 17230,
Predmier 17160, 17161, 17177
Prejta —
Borčice 17325
Dolná Poruba 17323
Dubnica nad Váhom 173,21, 17328, 17326
Iľava 17323
Krivoklat 17322
Trenč. Teplá 17326
Trenč. Teplice 17324
Valaská Belá 17321
Zilechov 17320
Pribovce —
Blatnica 17122
Prievidza 17123
Kláštor pod Znievom 17126
Martin 17122, 17123, 17124
Nitrianske Pravno 17123
Valča 17127
Pribylina 17220
Pribiš 17261
Priles 17322, 17323, 17324, 17326, 17320, 17325
Prosiek 17207
Prislop 17278, 17280
Prosné 17310
Pruské 17322, 17328, 17340, 17325
Pružina 17308, 17348, 17347
Pšurnovice 17166
Púchov —
Červený Kameň 17340
Dešná 17353
Lazy pod Makytou-
Čertov 17346
Hoštiná 17342
Lednica 17341
Kvašov 17349
Mojtín 17343
Podhorie 17351
Pov. Bystrica 17347
Udiča 17344
Visolaje 17348
Vydrná 17352
Zubák 17345
Zbora 17350
Pucov 17264

R

Rabča 17270, 17271
Rabčice 17271
Radola 17110, 17111, 17115, 17114
Rajec 17301
Rajecká Lesná 17301
Rajecké Teplice 17103, 17106, 17117
Raková 17175, 17176, 17177, 17178, 17179, 17183, 17184
Rakša 17134
Rašov 17160, 17161
Ratkovo 17132
Ráztoky 17202, 17213 17207
Rázc. U Hájovien 17176
Řečica 17180
Riečnica 17173, 17180
Rieka 17346
Rojkov 17259
Rosina 17102
Rovná Hora 17281
Rudina 17115
Rudinská 17115
Rudno 17123, 17130
Ružomberok —
Černová 17258
Dolný Kubín 17267
Hrboltová 17260
Kráľovany 17259
Lipt. Lužná 17251, 17256
Lipt. Revúce 17252
Lipt. Štiavnica 17250
Lúčky-Kúpele 17240
Ludrová 17249,1 7250
Martinček 17257
Mokraď 17254
Potok 17241
Sliače 17255
Valašská Dubová 17253
Rybáre 17176
Rybárpole —
Černová 17258
Hrboltová 17260
Kráľovany 17259
Lipt. Lužná 17251
Lipt. Štiavnica 17250
Ludrová 17249, 17250
Sliače 17255
Valašská Dubová 17253
Rybná 17301

S

Sovčina-Podvažie 17322, 17325
Sadočné 17303
Sedlacka Dubová 17263
Sedmerovec 17325
Sestrč 17207, 17202, 17213
Semeteš 17179, 17181
Sihelné 17270
Skalité 17170
Sklabiňa 17120
Skladaná Skala 17259
Sklené 17133
Slavnice 17325
Slanická Osada 17270 17279, 17275
Sliače 17255
Slopná 17308, 17348
Slovany 17126
Slovenské Pravno 17123, 17130, 17135
Smrečany 17216
Snežnica 17110, 17111, 17112, 17114, 17115
Socialistické mesto 17322, 17324, 17325, 17326, 17323
Sokolče 17206, 17236, 17217
Stará Bystrica 17172, 17173
Stará Červnová 17258, 17259
Staré Hámry 17180
Staré Hory 17252
Starovec 17161
Stará Hrboltová 17260
Staškov 17176, 17177, 17178, 17179, 17180
Strakov 17259
Straňavy 17101
Strojová stanica 17204, 17206, 17217
Stošice 17220, 17221, 17250, 17205, 17230, 17232
Stráža 17113 17119, 17150, 17151,
Stredná Boca 17230
Stredné Sliače 17255, 17256
Strečno 17101
Streženice 17340, 17341, 17345, 17349
Stupné 17312
Sučany 17129, 17132
Suchá Hora 17273
Súľov-Hradná 17160
Sv. Ďur 17123
Sv. Jakub 17252
Sv. Kríž 17204
Svedernik 17107, 17181
Sverepec 17308, 17347,
Sviadnov 17180, 17182,
Svidovo 17230
Svrčinovec 17170, 17184

Š

Šebešťanová 17312
Ševelov mlyn 17321
Školka 17271, 17275, 17279, 17270
Škorupa 17215, 17214
Škradné 17174
Škripov 17321
Štefanov 17270, 17274
Štiavnik 17161
Šturec 17252
Šuja 17301
Šutovo 17132
Švošov 17259

T

Tapešovo 17275, 17280 17277, 17278
Teplička nad Váhom 17113, 17116, 17119, 17150, 17151, 17152 17281
Terchová 17113, 17281, 17150, 17151
Tomali 17174
Trenč. Teplá 17323, 17324, 17326
Trenč. Teplice 17323, 17324
Trebostovo 17126
Treštik 17182
Trhanová 17123, 17135
Třinec 17170, 17184
Trnové pri Žiline 17102
Trnovo 17128
Trstené - osada 17183
Trstená 17270, 17128 17273, 17274, 17276, 17279, 17281, 17278,
Trstie 17308, 17348
Turček 17133
Tuchyňa 17328, 17340
Turany 17132
Turčianske Teplice 17124, 17125, 17130, 17131, 17133, 17134, 17125, 17135
Turč. Michal 17134, 17124, 17125, 17131
Turč. Sv. Peter 17128
Turč. Štiavnička 17129, 17132
Turik 17240
Turie 17102, 17103, 17106, 17118
Turzovka 17176, 17177, 17178, 17179, 17180, 17181, 17182
Tvrdošín —
Sihelné 17270
Mutné 17279
Novoť 17278
Oravica 17273
Oravské Lesné 17275
Oravská Polhora 17270
Tvrdošín 17281
Zábiedovo 17274
Zuberec 17276
Trstená 17278

Sanitized Copy Approved for Release 2010/10/06 : CIA-RDP81-01043R001000070002-7

Sanitized Copy Approved for Release 2010/10/06 : CIA-RDP81-01043R001000070002-7

U

Udiča 17310
Uhorská Ves 17219, 17205
Ulanka 17252
Upohlav 17310
Uskoba 17174
Úvoz pod Trstencom 17314
U tabuli, rázc. 12162
Ústie nad Priehradou 17274

V

Valaská Belá 17321
Valaská Dubová 17253, 17254
Valča 17123, 17126, 17127
Vaňovka 17278, 17280
Varín 17113, 17116, 17119, 17150, 17151, 17152, 17281
Vasilov 17278, 17280
Vavrišovo 17220
Vavrečka 17278, 17279, 17280, 17275, 17277
Vážec 17232
Veličná 17266, 17278, 17268, 17281
Veľká Čierná 17301
Veľ.Rošecké Podhradie 17320
Veľká Malá Udiča 17310.
Veľké Rovné 17163, 17181
Veľký Bysterec 17268, 17266
Veľký Čepčín 17131
Veľký Kolašín 17320
Veľké Karlovice 12162
Veterná Poruba 17212
Vieska 17124, 17125, 17350, 17131, 17342, 17346, 17352, 17353
Visolaje 17308, 17348, 17347
Višňové 17102
Vizovice 12162
Vitálišovce 17216, 17212
Vitanová 17273
Vsetín 12162
Vlachy 17206, 17236, 17217
Vlašky 17206, 17236, 17217
Vrátna 17113
Vrbie 17236
Vrbica 17208, 17209
Vrch Predmier 17176
Vrch Štefánec 17321
Vrchteplá 17314
Vricko 17126
Vrtižer 17160
Vrútky 17132
Vydrná 17346, 17352, 17353
Východná 17231, 17232
Vysoká nad Kysucou 17179, 17182
Vystrkov 17320
Vyšehradné 17123
Vyšná Boca 17230
Vyšné Dechtáre 17206, 17236, 17217
Vyšné Sliače 17255
Vyšný Kubín 17254, 17265, 17267
Vyšný Zádiel 17207

Z

Zábiedovo 17274, 17270, 17276, 17279, 17272
Záhorie 17120
Záhrabová 17268, 17266
Zákamenné 17278, 17275
Zákopčie 17175, 17184,
Zápechová 17328
Zárieč-Keblov 17107, 17165, 17181
Záriečie 17346, 17352, 17353
Záturčie 17129, 17132
Závažná Poruba 17203
Záskalie 17314
Zástranie 17116
Zbora 17346, 17350, 17352, 17353
Zázrivá 17268, 17281
Zelená 17207, 17202,
Zborov nad Bystricou 17172, 17173
Zbýňov 17103
Zemianska Dedina 17276, 17270
Zemianska Závada 17301, 17303, 17304
Zlatné 17101
Zliechov 17320
Zubák 17345
Zuberec 17276
Zubrohlava 17270, 17271, 17280

Ž

Žabokreky 17121
Žaškov 17266
Žilina —
Divina 17104
Horný Vadičov 17111
Dlhé Pole 17107
Gottwaldov 12162
Kubíková 17151
Kamenná Poruba 17103
Kotrč. Lúčka 17116
Kunerád 17106
Podhorie 17108
Lietava 17108
Lietavská Svinná 17109
Lodno 17114
Lúky 17105
Lysica 17119
Nesluša 17110
Terchová 17113
Rudinská 17115
Stránske 17117
Struháreň 17150
Snežnica 17112
Strážnavy 17101
Varín 17152
Trstená 17281
Turie 17180
Turzovka 17181
Višňové 17102
Vrátna 17113
Žiar 17216

ŽILINA

Tratě od 17001—17899

Sanitized Copy Approved for Release 2010/10/06 : CIA-RDP81-01043R001000070002-7

Sanitized Copy Approved for Release 2010/10/06 : CIA-RDP81-01043R001000070002-7

17101 Žilina—Stráňavy

Obchodná výpravňa: Žilina, Hviezdoslavova 4, tel. 2950

km	T.č.		Dopravný závod 1701 Žilina		1	3	5	7	9		11	13	15	17	19	21	23	25	27	29		31	33	35	
					X	+	h	X	X			§	+●	h	§				X				h		
0	1	odch.	**Žilina**, žel. stan.	...	5.40	6.20	6.25	6.33	6.50	...	...	8.35	10.00	10.00	11.20	12.05	...	14.20	16.20	...	...	18.30	20.15	22.35	...
0	2		xŽilina, záv. jedáleň	...	|	6.21	6.27	|	6.52	...	...	8.36	10.03	10.03	11.23	12.07	...	14.22	16.22	...	...	18.32	20.17	22.37	...
0	3		Žilina, nár. škola	...	|	6.22	6.30	6.35	6.55	...	...	8.37	10.06	10.06	11.26	12.09	...	14.24	16.24	...	...	18.34	20.19	22.39	...
0	4		Žilina, záv. kantína	...	|	6.25	6.32	6.38	6.58	...	...	8.38	10.10	10.10	11.30	12.13	...	14.28	16.27	...	...	18.37	20.22	22.42	...
5	5		xMojšova Lúčka, kaplnka	...	|	|	6.38	|	|	...	...	|	10.17	10.17	11.37	12.21	...	14.36	16.34	...	...	18.44	20.29	22.49	...
5	6		xMojšova Lúčka, Hruštinné	...	|	6.34	6.40	|	7.07	...	...	8.46	10.20	10.20	11.40	12.23	...	14.38	16.36	...	...	18.46	20.31	22.51	...
7	7	↓	Mojšova Lúčka, pomník	...	|	6.38	6.42	|	7.12	...	...	8.49	10.23	10.24	11.43	12.25	...	14.40	16.40	...	...	18.50	20.35	22.55	...
				...	|	6.39	6.45	6.45	7.14	...	...	8.50	10.25	10.26	11.45	12.27	...	14.42	16.42	...	...	18.52	20.37	22.57	...
7	8	prích. odch.	**Mojšova Lúčka**, rázc.	...	|	6.40	...	6.45	7.14	...	c	8.50	...	10.27	11.46	12.28	c	14.43	16.43	n	...	18.53	20.38	22.58	...
–	9		Strečno, MNV	...	~	~	...	~	7.20	...	7.40	~	...	~	~	~	13.05	~	~	17.20	...	~	~	~	...
3 10	10		xStráňavy, rázc.	...	|	6.42	...	|	7.26	...	|	8.55	...	10.35	11.54	12.34	|	14.49	16.49	|	...	18.59	20.44	23.04	...
5 12	11	↓	Stráňavy, Budúcnosť	...	|	6.47	...	|	7.30	...	|	8.58	...	10.37	11.56	12.38	|	14.52	16.52	|	...	19.02	20.47	23.07	...
5 12	12	prích.	**Stráňavy**, garáž	...	6.05	6.50	...	6.55	7.35	...	7.55	9.00	...	10.40	12.00	12.40	13.15	14.55	16.55	17.30	...	19.05	20.50	23.10	...

a späť

km	T.č.		Dopravný závod 1701 Žilina		2	4	6	8	10	12	14	16	18	20	22	24	26	28	30		32	34	36	38	
						X			h	X	§				a	c		X	n		k	X■	♦	X	
0	12	odch.	**Straňavy**, garáž	...	5.00	6.10	...	7.00	7.25	8.00	9.05	...	11.00	...	12.05	12.45	13.20	15.20	17.05	...	17.20	17.35	19.15	21.10	...
0	11		Straňavy, Budúcnosť	...	5.04	6.13	...	7.02	|	8.03	9.08	...	11.03	...	12.08	|	13.23	15.23	|	...	17.23	17.38	19.18	21.13	...
2	10	↓	xStráňavy, rázc.	...	5.08	6.16	...	7.05	|	8.06	9.11	...	11.07	...	12.11	|	13.27	15.27	|	...	17.27	17.42	19.22	21.17	...
5	9		Strečno, MNV	...	~	~	...	~	7.35	~	~	...	~	...	~	13.00	~	~	17.15	...	~	~	~	~	...
5	8	prích.	**Mojšova Lúčka**, rázc.	...	5.15	6.22	h	7.10	...	8.13	9.18	+	11.14	b	12.18	...	13.34	15.34	...	...	17.34	17.49	19.29	21.24	...
		odch.		...	5.16	6.24	7.00	7.11	...	8.14	9.19	10.35	11.15	11.55	12.19	...	13.35	15.35	...	...	17.35	17.49	19.30	21.25	...
5	7		Mojšova Lúčka, pomník	...	5.17	6.26	7.04	7.12	...	8.16	9.21	10.37	11.16	11.57	12.21	...	13.36	15.36	...	...	17.36	17.50	19.31	21.26	...
7	6		xMojšova Lúčka, Hruštinné	...	5.21	6.30	7.08	7.15	...	8.20	9.25	10.40	11.20	12.00	12.25	...	13.40	15.40	...	...	17.40	17.54	19.35	21.30	...
7	5		xMojšova Lúčka kaplnka	...	5.23	6.32	7.11	7.17	...	8.21	9.26	10.43	11.22	12.03	12.26	...	13.42	15.42	...	...	17.42	17.56	19.37	21.32	...
12	4		Žilina, záv. kantína	...	5.30	6.40	7.17	7.24	...	8.26	9.31	10.50	11.30	12.10	12.31	...	13.50	15.50	...	...	17.50	18.04	19.45	21.40	...
12	3		Žilina, nár. škola	...	5.33	6.42	7.20	7.26	...	8.28	9.32	10.54	11.32	12.14	12.32	...	13.52	15.52	...	...	17.52	18.06	19.47	21.42	...
12	2	↓	xŽilina, záv. jedáleň	...	5.34	6.43	7.22	7.28	...	8.29	9.33	10.57	11.34	12.17	12.33	...	13.54	15.54	...	...	17.53	18.08	19.48	21.43	...
12	1	prích.	**Žilina**, žel. stan.	...	5.35	6.45	7.25	7.30	...	8.30	9.35	11.00	11.35	12.20	12.35	...	13.55	15.55	...	...	17.55	18.10	19.50	21.45	...

§ spoj premáva len v pondelok, štvrtok, sobotu ak je prac. deň ■ spoj premava v útorok a piatok ak je školské vyučovanie h spoj t. č. nepremáva
k spoj premáva mimo dní školského vyučovania i v dňoch pracovného pokoja § spoj premáva v celom úseku len v sobotu, v ostatné prac. dni v úseku Žilina, žel. stan.—Mojšová Lúčka, rázc.
♦ spoj premáva v dni prac. pokoja, okrem štátom uznaných sviatkov. V štátom uznaných sviatkoch premáva spoj č. 38 X■ spoj premáva v pracovné dni keď je škol. vyuč.

17102 Žilina—Višňové

Obchodná výpravňa: Žilina, Hviezdoslavova 4, tel. 2950

km	T.č.		Dopravný závod 1701 Žilina	1	3	5	7	9	11	13	15	17	19	21	23	25	27	29	31	33	35	37	39	41	43
				X	X	+	X	k	X	X	a+	a		a	h		X	X	b	X	b		b		b
0	1	odch.	**Žilina**, žel. stan.	5.45	5.55	6.15	6.50	6.55	8.20	10.00	12.15	12.20	...	12.20	13.15	14.20	14.15	15.15	16.30	16.30	18.30	18.30	20.20	22.30	0.20
0	2		xŽilina, záv. jedáleň	5.46	5.56	6.16	6.51	6.56	8.21	10.01	12.16	12.22	...	12.21	13.16	14.21	14.16	15.16	16.32	16.35	18.31	18.31	20.25	22.31	0.21
0	3		Žilina, nár. škola	5.47	|	6.18	6.52	6.57	8.23	10.03	12.17	12.24	...	12.23	13.19	14.23	14.19	15.17	16.34	16.38	18.33	18.33	20.28	22.34	0.23
0	4		Žilina, záv. kantína	|	5.58	6.21	6.54	6.59	8.25	10.05	12.19	12.26	...	12.25	13.23	14.25	14.22	15.19	16.37	16.41	18.36	18.36	20.31	22.38	0.25
4	5		xTrnové pri Žiline, rázc.	|	|	6.30	7.00	|	8.30	10.10	12.25	12.31	...	12.30	13.26	14.30	14.27	15.25	16.41	16.44	18.42	18.42	20.34	22.41	0.30
5	6		xPod hájom	|	|	6.32	7.02	|	|	|	12.27	|	...	|	|	14.32	14.29	15.27	|	|	18.44	|	|	|	|
7	7		xRosina, u Bukovinského	|	|	6.34	7.05	7.03	|	10.13	12.29	12.34	...	12.33	13.30	14.34	14.35	15.29	16.45	16.51	|	18.46	20.41	22.45	0.33
7	8		xRosina, p. ú.	|	|	6.36	7.07	7.05	8.35	10.15	12.31	12.35	...	12.35	13.34	14.35	14.40	15.31	16.47	16.55	18.48	18.48	20.45	22.49	0.35
7	9		Rosina, MNV	6.00	6.15	6.38	7.10	7.08	8.38	10.16	12.33	12.40	...	12.38	13.37	14.38	14.45	15.33	16.50	16.58	18.52	18.52	20.48	22.52	0.36
7	10		xRosina, most u Tvrdých	|	..	6.40	...	7.11	8.41	10.21	12.35	...	...	12.41	13.39	14.41	...	15.36	...	17.00	18.57	18.57	20.50	22.54	0.41
10	11		xVišňové, u mosta	|	...	6.47	...	7.17	8.48	10.32	12.40	...	c	12.52	13.42	14.52	...	15.40	...	17.02	19.02	19.02	20.52	22.59	0.52
0 10	12		Višňové, MNV	6.05	...	6.50	...	7.20	8.51	10.35	12.45	...	13.05	12.55	13.45	14.55	...	15.45	...	17.04	19.05	19.05	20.54	23.05	0.55
3 –	13	↓	Turie, Kráľ	~	...	~	...	7.30	~	|	~	...	13.15	~	...	~	...	~	..	~	~	~	~	~	|
10	14	prích.	**Višňové**, garáž	6.10	...	6.55	...	7.25	8.55	10.40	12.50	...	...	13.00	...	15.00	...	15.50	...	17.05	19.10	19.10	20.55	23.10	1.00

a späť

km	T.č.		Dopravný závod 1701 Žilina	2	4	6	8	10	12	14	16	18	20	22	24	26	28	30	32	34	36	38	40	42	44
					X	X●			m		X	a				a			b	X			b		b
0	14	odch.	**Višňové**, garáž	5.00	5.05	6.15	...	...	7.30	c	9.00	11.00	.	c	13.00	13.10	.	...	15.25	15.55	...	17.10	19.20	21.00	23.15
0 –	13		Turie, Kráľ	~	~	~	...	...	~	7.40	~	~	...	12.50	~	~	h		~	~		~	~	~	~
3 0	12		Višňové, MNV	5.07	5.12	6.22	...	...	7.35	7.50	9.07	11.07	...	13.00	13.07	13.17	13.50	...	15.30	16.02		17.15	19.21	21.07	23.17
0	11		xVišňové, u mosta	5.11	5.16	6.26	...	...	7.40	7.55	9.11	11.11	.	..	13.11	13.21	13.52	...	15.33	16.05	.	17.18	19.22	21.11	23.21
3	10		xRosina, most u Tvrdých	5.15	5.20	6.30	X	X	7.44	7.59	9.15	11.15	a	..	13.15	13.25	13.56	X	15.35	|	b	17.21	19.24	21.15	23.25
3	9		Rosina, MNV	5.18	5.23	|	6.25	7.20	7.47	8.02	9.18	11.18	12.45	...	13.18	13.28	13.58	14.50	15.40	16.15	17.20	17.24	19.30	21.18	23.28
3	8		xRosina, p. ú.	5.21	5.26	|	6.28	7.24	7.50	8.05	9.21	11.21	12.48	...	13.21	13.31	14.00	14.53	15.43	|	17.23	17.27	19.32	21.21	23.31
3	7		xRosina, u Bukovinského	|	5.29	|	6.31	7.27	7.52	8.07	9.24	11.24	|	...	13.25	13.35	14.03	|	|	|	17.26	17.31	19.34	21.25	23.34
5	6		xPod hájom	|	|	6.36	|	|	|	|	|	|	|	...	|	|	|	|	|	|	|	|	|	|	|
6	5		xTrnové pri Žiline, rázc.	5.29	5.32	6.37	6.34	7.32	7.55	8.10	9.29	11.29	|	...	13.29	13.39	14.06	|	|	|	17.30	17.35	19.36	21.29	23.37
10	4		Žilina, záv. kantína	5.32	5.35	6.40	6.46	7.40	8.00	8.15	9.32	11.32	|	...	13.32	13.42	14.10	|	15.55	16.20	|	17.39	19.38	21.32	23.40
10	3		Žilina, nár. škola	5.36	5.39	6.42	6.48	7.42	8.03	8.18	9.36	11.36	|	...	13.35	13.46	14.13	|	15.57	16.22	|	17.42	19.41	21.36	23.44
10	2	↓	xŽilina, záv. jedáleň	5.38	5.41	6.43	6.49	7.43	8.04	8.19	9.38	11.38	|	...	13.38	13.48	14.14	|	15.58	|	|	|	19.43	|	23.46
10	1	prích.	**Žilina**, žel. stan.	5.40	5.45	6.45	6.50	7.45	8.05	8.20	9.40	11.40	13.00	...	13.40	13.50	14.15	15.10	16.00	16.25	17.40	17.45	19.45	21.40	23.50

k spoj premáva do Turia v dni školského vyučovania, v ostatné pracovné dni do Višňové garáž
m spoj premáva v dňoch prac. pokoja a mimo dni škol. vyučovania h spoj t. č. nepremáva

Sanitized Copy Approved for Release 2010/10/06 : CIA-RDP81-01043R001000070002-7

Sanitized Copy Approved for Release 2010/10/06 : CIA-RDP81-01043R001000070002-7

17103 Žilina—Rajecké Teplice—Kamenná Poruba

Obehodná výpravňa: Žilina, Hviezdoslavova 4, tel. 2950

Vlakové a autobusové prípoje	trať					32	38		38	40	40												
	spoj					400	302		800	603	45												
odch. Košice										4.05	7.20												
Demänovské jaskyne trať 17201 ČSAD							Tatr. expres																
Lipt. Mikuláš																							
Luhačovice																							
Gottwaldov trať 12162, ČSAD							6.18		7.55														
Bratislava									7.49														
Trenč. Teplá						5.18																	
Bohumín						8.56	9.01		10.18	11.00	14.28												
prích. Žilina																							

km	T.č.		Dopravný závod 1701 Žilina	1	3	5	7	9	11	13	15	17	19	21	23	25	27	29		31		33
										+	k	r		+								
0	1	odch.	**Žilina,** žel. stan.							9.15	10.30	11.30		13.05								
0	2		Žilina, tržnica							9.18	10.31	11.31		13.08								
5	3		Bytčica							9.28	10.38	11.38		13.18								
7	4		Lietavská Lúčka							9.34	10.42	11.42		13.24								
9	5		xLiet. Svinná, rázc.							9.40	10.46	11.46		13.30								
10	6		Porúbka							9.43	10.49	11.49		13.32								
11	7		xTurie, rázc.							9.46	10.50	11.50		13.36								
13	8		xPoluvsie, rázc.							9.52	10.55	11.55		13.42								
15	9		xRajecké Teplice, liečb. dom							9.56	10.59	11.59		13.46								
				X	X	X	+	c	X	9.57	11.00	12.00	a	13.50	b	a	X					
0	15	10	prích. / odch. **Rajecké Teplice,** V. Fatra	4.50	5.40	6.25	6.4	7.00	7.20	10.00	11.03	12.03	13.00		13.15	13.50	14.10	15.15		17.30		19.30
1	16	11	Rajecké Teplice, pila	4.51		6.27	6.47	7.05	7.25	10.03	11.05	12.05	13.02		13.17	13.51	14.18	15.18		17.32		19.32
3	19	12	Zbyňov, rázc.					7.10	7.35		11.10						14.15					
4	—	13	Zbyňov, obec						7.40													
8	22	14	Rajec, nám.					7.15	7.50		11.20						14.25					
16	11		Rajecké Teplice, pila	4.51		6.27	6.47			10.03		12.05	13.02		13.17	13.51		15.18		17.32		19.32
17	15		Konská	4.54		6.29	6.49			10.12		12.07	13.05		13.20	13.53		15.21		17.35		19.35
17	16		Konská pri moste	4.57		6.32	6.52			10.15		12.09	13.07		13.22	13.55		15.24		17.37		19.37
20	17		Kamenná Poruba, ŠPS	4.59		6.33	6.54			10.17		12.13	13.15		13.26	13.59		15.33		17.45		19.45
20	18		Kamenná Poruba, pri kríži	5.00		6.34	6.54			10.18		12.14	13.16		13.27	14.00		15.34		17.46		19.46
20	19		Kamenná Poruba, Sandanus	5.03		6.37	6.57			10.19		12.17	13.19		13.28	14.03		15.37		17.49		19.48
20	20	prích.	**Kamenná Poruba,** ČSAD	5.05	5.50	6.40	7.00			10.20		12.20	13.20		13.30	14.05		15.40		17.50		19.50

17103 Žilina—Rajecké Teplice—Kamenná Poruba

km	T.č.		Dopravný závod 1701 Žilina	2	4	6	8	10	12	14	16	18	20		22	24	26	28	30	32		34
				X	X		X		+		+		X				a					
	0	10	odch. **Kamenná Poruba,** ČSAD	4.20	5.15	6.00	6.50		7.25		10.25		12.25		13.35		14.10			16.05		18.05
	0	11	Kamenná Poruba Sandanus	4.24	5.18	6.03	6.53		7.28		10.28		12.27		13.37		14.12			16.08		18.08
	0	17	Kamenná Poruba, pri kríži	4.28	5.23	6.08	6.56		7.32		10.30		12.29		13.39		14.14			16.11		18.11
	0	16	xKamenná Poruba, ŠPS	4.29	5.24	6.10	6.57		7.33		10.31		12.30		13.40		14.15			16.12		18.12
	3	15	Konská, pri moste	4.34	5.30	6.15	7.03		7.40		10.36		12.35		13.42		14.18			16.15		18.15
	3	14	Konská	4.40	5.33	6.17	7.05		7.42		10.41		12.36		13.43		14.19			16.16		18.16
	4	13	Rajecké Teplice, pila	4.43	5.36	6.19	7.08	c	7.46	X	10.43	X	12.38		13.45		14.21	X		16.21		18.21
0	0	14	Rajec, nám.					7.30		8.05		11.25						14.30				
3	3	12	Zbyňov, rázc.					7.35		8.10								14.42	X			
4	—	13	Zbyňov, obec									11.31						14.45	14.50			
7	6	11	Rajecké Teplice, pila	4.43	5.36	6.19	7.08	7.40	7.46	8.15	10.43	11.38	12.38		13.45		14.21		15.01	16.22		18.22
			prích.	4.45	5.38	6.20	7.10	7.41	7.48	8.16	10.47	11.40	12.40		13.45	+	14.25		15.05	16.25		18.25
8	7	5	odch. **Rajecké Teplice,** V. Fatra					7.44	7.53	8.09	10.50					14.00						
7	5	9	xRajecké Teplice liečb. dom					7.47	7.56	8.21	10.52					14.01						
9	7	8	xPoluvsie, rázc.					7.51	8.02	8.25	10.57					14.09						
11	9	7	xTurie, rázc.					7.55	8.06	8.29	11.00					14.13						
12	10	6	Porúbka					7.57	8.09	8.31	11.02					14.16						
13	11	5	xLiet. Svinná, rázc.					7.59	8.12	8.33	11.04					14.19						
15	13	4	Lietavská Lúčka					8.04	8.18	8.38	11.09					14.25						
17	15	3	Bytčica					8.08	8.22	8.42	11.12					14.29						
22	20	2	Žilina, tržnica					8.18	8.32	8.52	11.22					14.39						
22	20	1	prích. **Žilina,** žel. stan.					8.20	8.35	8.55	11.25					14.40						

Vlakové a autobusové prípoje	trať						38	40														
	spoj						333	302														
odch. Žilina							9.12	9.04														
Trenč. Teplá																						
Brno, hl. n.																						
Bratislava							13.17															
Plešivec																						
Lipt. Mikuláš																						
Demänovské jaskyne trať 17201																						
prích. Košice								12.27														

c spoj premáva v celom úseku v prac. dni, v dni prac. pokoja v úseku Žilina, žel. stan.—Raj. Teplice V. Fatra

r spoj premáva v celom úseku v dni prac. pokoja, v prac. dni v úseku Raj. Teplice V. Fatra—Kam. Poruba

Sanitized Copy Approved for Release 2010/10/06 : CIA-RDP81-01043R001000070002-7

Sanitized Copy Approved for Release 2010/10/06 : CIA-RDP81-01043R001000070002-7

17104 Žilina–Divina

Obchodná výpravňa: Žilina, Hviezdoslavova 4, tel. 2950

km	T.č.	Dopravný závod 1701 Žilina	1	3	5	7	9	11		13	15	17	19	21	23		25	27	29	31	33	35	37	[illegible]
			X	X	X	h		a		h	b	a	•	X	•		X•	b	b		b	X	h	
0	1	odch. **Žilina, žel. stan.**	5.25	5.25	6.40	6.40	8.00	10.30	...	11.20	12.00	12.15	12.20	14.15	14.20	...	16.20	16.25	18.30	18.30	20.30	22.30	0.20	...
0	2	Žilina, Kysucká cesta 25	5.26	|	6.42	6.42	8.03	10.33	...	11.22	12.02	12.18	12.22	14.19	14.24	...	16.23	16.28	18.32	18.32	20.34	22.34	0.24	...
2	3	xBudatín, p. ú. 17111, 17113	5.28	|	6.45	6.44	8.05	10.35	...	11.25	12.05	12.20	12.25	14.21	14.25	...	16.25	16.30	18.34	18.34	20.36	22.36	0.26	...
3	4	xPov. Chlmec	5.31	|	6.48	6.47	8.08	10.39	...	11.29	12.09	12.26	12.29	14.24	14.29	...	16.28	16.36	18.37	18.37	20.40	22.40	0.30	...
6	5	Divinka, rázc.	5.38	|	6.55	6.54	8.14	10.44	...	11.37	12.17	12.31	12.37	14.32	14.37	...	16.34	16.41	18.45	18.45	20.44	22.44	0.34	...
8	6	xLalinok, osada	5.43	|	7.00	6.59	8.19	10.49	...	11.42	12.22	12.34	12.42	14.38	14.43	...	16.39	16.44	18.50	18.50	20.49	22.49	0.39	...
8	7	Divina, Budúcnosť	5.48	|	7.04	7.03	8.22	10.52	...	11.45	12.25	12.37	12.45	14.43	14.48	...	16.42	16.47	18.55	18.55	20.52	22.52	0.42	...
9	8	Divina, Lokaj	5.51	|	7.07	7.07	8.25	10.55	...	11.50	12.30	12.40	12.50	14.47	14.52	...	16.45	16.50	18.58	18.58	20.55	22.55	0.45	...
10	9	Divina, Zrubec	5.53	|	7.08	7.08	8.30	11.03	...	11.55	12.35	12.45	12.55	14.52	14.56	...	16.50	16.55	19.02	19.02	20.58	22.58	0.48	...
11	10	prích. **Divina, garáž**	5.55	5.50	7.10	7.10	8.35	11.05	...	12.00	12.40	12.50	13.00	14.55	15.00	...	16.55	17.00	19.05	19.05	21.00	23.00	0.50	...

Viď trať 17107

a späť

km	T.č.	Dopravný závod 1701 Žilina	2	4	6	8	10	12	14	16	18		20	22	24	26	28	30	32	34	36	38	40	
			X•	X•	X•	•	X•	• h	X	h	a		h		a	X	b	+	b	X	b	X	h	
0	10	odch. **Divina, garáž**	4.45	4.45	5.55	6.00	7.15	7.15	8.50	8.55	11.15	...	12.05	12.55	13.05	15.10	15.15	16.45	17.10	17.15	19.30	21.10	23.10	...
1	9	Divina, Zrubec	4.50	4.50	6.00	6.05	7.20	7.20	8.55	9.00	11.20	...	12.10	12.58	13.10	15.15	15.20	16.50	17.15	17.20	19.35	21.15	23.15	...
2	8	Divina, Lokaj	4.55	4.55	6.05	6.10	7.25	7.25	9.00	9.05	11.25	...	12.15	13.01	13.15	15.20	15.25	16.55	17.20	17.25	19.40	21.20	23.20	...
3	7	Divina, Budúcnosť	5.00	5.00	6.10	6.15	7.28	7.28	9.03	9.08	11.28	...	12.18	13.05	13.18	15.23	15.28	17.00	17.23	17.28	19.43	21.23	23.23	...
3	6	xLalinok, osada	5.03	5.03	6.13	6.19	7.31	7.31	9.06	9.11	11.31	...	12.22	13.10	13.21	15.26	15.31	17.03	17.26	17.31	19.46	21.26	23.26	...
5	5	Divinka, rázc.	5.06	5.06	6.16	6.21	7.36	7.36	9.11	9.16	11.36	...	12.27	13.15	13.26	15.31	15.36	17.06	17.31	17.36	19.51	21.31	23.31	...
8	4	xPov. Chlmec	5.10	5.10	6.20	6.25	7.42	7.42	9.17	9.22	11.42	...	12.36	13.22	13.32	15.37	15.42	17.10	17.37	17.42	19.58	21.38	23.38	...
9	3	xBudatín, p. ú. 17111, 17113	5.13	5.13	6.23	6.28	7.45	7.45	9.20	9.25	11.45	...	12.38	13.25	13.35	15.40	15.45	17.13	17.40	17.45	20.00	21.40	23.40	...
11	2	Žilina, Kysucká cesta 25	5.18	5.18	6.27	6.32	7.48	7.47	9.22	9.27	11.48	...	12.42	13.27	13.38	15.42	15.47	17.18	17.42	17.47	20.03	21.43	23.43	...
11	1	prích. **Žilina, žel. stan.**	5.20	5.20	6.30	6.35	7.50	7.50	9.25	9.30	11.50	...	12.45	13.30	13.40	15.45	15.50	17.20	17.45	17.50	20.05	21.45	23.45	...

Viď trať 17107

h spoj t. č. nepremáva

17105 Žilina–Divina–Lúky

Obchodná výpravňa: Žilina, Hviezdoslavova 4, tel. 2950

	31	33	35	37	39	41	43	45	47	km	T.č.	Dopravný závod 1701, Žilina	36	38	40		42	44	46	48	50	
	X	X	b	me	X	X•							X•	X•	•		X	X				
...	5.20	6.40	11.20	12.20	14.18	16.30	...	...	...	0	1	odch. **Žilina, žel. stan.** prích.	5.15	6.35	7.55	...	13.30	15.35	...	...	...	...
...	5.22	6.42	11.22	12.22	14.21	16.33	...	...	...	0	2	Žilina, Kys. cesta 25	5.12	6.32	7.52	...	13.28	15.33	...	...	...	...
...	5.24	6.44	11.24	12.24	14.23	16.35	...	...	...	2	3	xBudatín, p. ú.	5.09	6.29	7.49	...	13.26	15.31	...	...	...	...
...	5.26	6.46	11.26	12.26	14.26	16.38	...	...	...	3	4	xPov. Chlmec	5.07	6.27	7.46	...	13.24	15.29	...	...	...	...
...	5.32	6.52	11.32	12.32	14.33	16.45	...	...	...	6	5	Divinka, rázc.	5.01	6.21	7.39	...	13.17	15.22	...	...	...	...
...	5.37	6.57	11.37	12.37	14.39	16.48	X	h	X	8	6	xLalinok, osada	4.56	6.16	7.34	...	13.13	15.18	h	X	X	...
...	5.40	7.00	11.40	12.40	14.42	16.50	18.50	18.55	22.50	8	7	Divina, Budúcnosť	4.53	6.13	7.30	...	13.10	15.15	17.25	17.20	21.25	...
...	5.43	7.03	11.43	12.43	14.45	16.53	18.53	18.57	22.53	8	11	xDivina, Lúky, Lokaj	4.49	6.09	7.27	...	13.07	15.12	17.15	17.17	21.15	...
...	5.48	7.08	11.48	12.48	14.50	16.58	18.58	19.05	22.58	12	12	Divina, Lúky, Jakubík	4.43	6.03	7.22	...	13.02	15.07	17.12	17.12	21.12	...
...	5.50	7.10	11.50	12.50	14.55	17.00	19.00	19.10	23.05	12	13	prích. **Divina, Lúky, u Kmecov** odch.	4.40	6.00	7.20	...	13.00	15.05	17.10	17.10	21.10	...

m spoj premáva v sobotu a deň pred sviatkom a v dňoch pracovného pokoja

17106 Žilina–Rajecké Teplice–Kunerád

Obchodná výpravňa: Žilina, Hviezdoslavova 4, tel. 2950

1	3	5	7	9	11	13	15	17	19	21	km	T.č.	Dopravný závod 1701, Žilina
				h									
...	...	...	...	10.45	...	...	...	...	...	...	0	1	odch. **Žilina, žel. stan.**
...	...	...	...	10.48	...	...	...	...	...	...	0	2	Žilina, tržnica
...	...	...	...	10.58	...	...	...	...	...	...	5	3	Bytčica
...	...	...	...	11.02	...	...	...	...	...	...	7	4	Lietavská Lúčka
...	...	...	...	11.07	...	...	...	...	...	...	9	5	xLietavská Svinná, rázc.
...	...	...	...	11.10	...	...	...	...	...	...	10	6	Porúbka
...	...	...	...	11.12	...	...	...	...	...	...	11	7	xTurie, rázc.
...	...	...	...	11.17	...	...	...	...	...	...	13	8	xPoluvsie, rázc.
...	...	...	...	11.22	...	...	...	...	...	...	15	9	xRajecké Teplice, liec. dom
X	[illegible]	...	h	11.25	G	B	+	X	...	...			prích.
5.05	6.05	7.30	8.35	11.28	13.20	13.35	13.40	15.15	17.30	19.30	15	10	odch. **Rajecké Teplice, V. Fatra**
|	|	|	8.40	11.34	13.24	|	13.44	15.20	17.34	19.34	17	11	xKonská–Kunerád, rázc.
|	|	7.41	8.48	11.42	13.30	|	13.50	15.30	17.40	19.40	20	12	Kunerád, Kuneradce
5.10	6.15	7.44	8.52	11.47	13.35	|	13.55	15.35	17.44	19.44	20	13	Kunerád host. Budúcnosť
5.15	6.17	7.47	8.56	11.52	13.40	13.50	14.00	15.40	17.47	19.47	20	14	Kunerád, garáž
...	6.25	7.55	9.05	12.05	...	...	14.10	15.50	17.55	19.55	23	15	prích. **Kunerád, liec. ústav**

Dopravný závod 1701, Žilina	2	4	6	8	10	12	14	16	18	20	22	24	26
					k	+			•				
prích. **Žilina, žel. stan.**	...	...	...	...	9.10	10.10	...	...	...	...	...	...	...
Žilina, tržnica	...	...	...	...	9.06	10.06	...	...	...	...	...	...	...
Bytčica	...	...	...	...	8.50	10.00	...	...	...	...	...	...	...
Lietavská Lúčka	...	...	...	...	8.45	9.54	...	...	...	...	...	...	...
xLietavská Svinná, rázc.	...	...	...	...	8.40	9.49	...	...	...	...	...	...	...
Porúbka	...	...	...	...	8.37	9.46	...	...	...	...	...	...	...
xTurie, rázc.	...	...	...	...	8.34	9.43	...	...	...	...	...	...	...
xPoluvsie, rázc.	...	...	...	...	8.30	9.39	...	...	...	...	...	...	...
xRajecké Teplice, liec. dom	...	...	...	...	8.26	9.35	...	...	...	...	...	...	...
odch.	X	X	+	X	8.24	9.33	...	G	B	...	...	h	...
prích. **Rajecké Teplice, V. Fatra**	4.55	5.35	6.20	7.00	8.20	9.31	12.35	14.00	14.05	16.25	18.25	19.05	...
xKonská–Kunerád, rázc.	4.50	5.30	6.15	|	8.14	9.27	12.30	|	|	16.20	18.20	|	...
Kunerád, Kuneradce	4.44	5.34	6.09	6.48	8.09	9.21	12.24	|	|	16.14	18.14	18.56	...
Kunerád host. Budúcnosť	4.42	5.27	6.07	6.44	8.06	9.19	12.22	|	|	16.12	18.12	18.53	...
Kunerád, garáž	4.40	5.20	6.05	6.40	|	9.17	12.20	13.45	13.55	16.10	18.10	18.50	20.15
odch. **Kunerád, liec. ústav**	...	...	...	6.30	8.00	9.10	12.15	...	...	16.05	18.05	18.40	20.10

G spoj premáva v dni škol. vyučovania od pondelka do piatku

B spoj premáva v dni škol. vyučovania a v sobotu

h spoj t. č. nepremáva

k spoj premáva v celom úseku v prac. dni, Raj. Teplice–Kunerád, liec. ústav v dni prac. pokoja

17109 Žilina–Lietavská Lúčka–Lietavská Svinná

Obchodná výpravňa: Žilina, Hviezdoslavova 4, tel. 2950

1	3	5	7	9	11	13	15	17	19	km	T.č.	Dopravný závod 1701, Žilina
k	k	a	b	a		k	X					
5.45	7.00	10.20	11.20	12.25	...	14.15	16.45	18.55	...	0	1	odch. **Žilina, žel. stan.**
5.46	7.01	|	|	12.26	...	14.17	16.47	18.56	...	0	2	Žilina, ONV
5.47	7.02	10.23	11.23	12.27	...	14.20	16.50	18.57	...	0	3	Žilina, tržnica
5.49	7.04	10.24	11.24	12.29	...	14.22	16.52	18.59	...	0	4	Žilina, autoučilište
5.51	7.06	10.25	11.25	12.31	...	14.24	16.54	19.01	...	2	5	Žilina, kasárne
5.53	7.08	10.27	11.27	12.33	...	14.27	16.57	19.03	...	3	6	xŽilina, km 3
5.55	7.09	|	|	|	...	|	|	|	...	4	7	xŽilina, km 4
5.57	7.12	10.32	11.32	12.37	...	14.31	17.01	19.07	...	5	8	Bytčica
6.00	7.15	|	|	12.40	bc	14.35	17.05	19.10	22.35	7	9	Lietavská Lúčka, žel. stan.
6.02	7.17	10.37	11.37	12.4[illegible]	13.00	14.38	17.08	19.12	22.37	7	10	Lietavská Lúčka
6.05	7.20	10.41	11.41	12.45	|	14.43	17.13	19.15	22.41	9	11	x Lietavská Svinná, rázc.
6.10	7.25	10.46	11.46	12.50	|	14.49	17.19	19.20	22.45	11	12	x Lietavská Svinná, chaty
6.15	7.30	10.50	11.50	12.55	13.15	14.55	17.25	19.25	22.50	13	13	prích. **Lietavská Svinná, gar.**

Dopravný závod 1701, Žilina	2	4	6	8	10	12	14	16	18	
	k	k	X	a		k	X			
prích. **Žilina, žel. stan.**	5.40	6.55	8.05	11.45	...	14.00	16.10	18.35	...	...
Žilina, ONV	5.49	6.54	8.03	11.44	...	13.59	16.09	18.33	...	...
Žilina, tržnica	5.37	6.53	8.02	11.42	...	13.57	16.07	18.31	...	...
Žilina, autoučilište	5.34	6.52	8.00	11.39	...	13.54	16.04	18.29	...	...
Žilina, kasárne	5.32	6.49	7.57	11.37	...	13.52	16.02	18.27	...	...
xŽilina, km 3	5.30	6.47	7.55	11.35	...	13.50	16.00	18.24	...	...
xŽilina, km 4	|	|	|	11.32	...	13.47	15.57	|	...	...
Bytčica	5.26	6.42	7.51	11.30	...	13.45	15.55	18.20	...	...
Lietavská Lúčka, žel. stan.	5.22	6.38	|	|	bc	|	|	18.16	21.30	...
Lietavská Lúčka	5.20	6.35	7.47	11.25	12.15	13.40	15.50	18.14	21.27	...
x Lietavská Svinná, rázc.	5.16	6.32	7.42	11.22	|	13.27	15.47	18.09	21.22	...
x Lietavská Svinná, chaty	|	6.28	7.39	11.19	|	13.24	15.44	18.05	21.19	...
odch. **Lietavská Svinná, gar.**	5.10	6.25	7.35	11.15	12.00	13.20	15.40	18.00	21.15	...

k spoj premáva v celom úseku v prac. dni, v úseku Liet. Lúčka–Liet. Svinná v dňoch prac. pokoja

b, c spoj premáva v prac. dni mimo soboty a v dni škol. vyučovania

spoj č. 2 v deň pracovného pokoja ide 10 min. neskôr

Sanitized Copy Approved for Release 2010/10/06 : CIA-RDP81-01043R001000070002-7

Sanitized Copy Approved for Release 2010/10/06 : CIA-RDP81-01043R001000070002-7

17107 Žilina—Dlhé Pole

Obchodná výpravňa: Žilina, Hviezdoslavova 4, tel. 2950

km	T.č.	Dopravný závod 1701 Žilina	1	3	5		7	9	11	52	13	15	17	19	21	23	25	27	29	31		33	35	
			X	X	X			a	§	X■	a	a	X■	X		X	b	§	a	b		X	h	
0	1	odch. **Žilina, žel. stan.**	5.20	5.25	6.20	...	7.10	10.20	11.20	11.30	12.30	12.30	14.15	14.20	14.15	16.15	16.20	18.30	18.35	18.35	...	22.30	0.30	...
0	2	Žilina, Kysucká cesta 25				...	7.12	10.22	11.22	11.32	12.32	12.32	14.17	14.22	14.17	16.17	16.22	18.32	18.37	18.37	...	22.32	0.32	...
2	3	xBudatín, p. ú.				...	7.14	10.24	11.24	11.34	12.34	12.34	14.19	14.24	14.19	16.20	16.24	18.34	18.39	18.39	...	22.34	0.34	...
3	4	xPov. Chlmec				...	7.16	10.25	11.26	11.36	12.36	12.36	14.21	14.26	14.21	16.23	16.27	18.36	18.41	18.41	...	22.36	0.36	...
6	5	Divinka, rázc.				...	7.21	10.31	11.31	11.43	12.41	12.41	14.26	14.31	14.26	16.30	16.35	18.41	18.46	18.47	...	22.41	0.41	...
4	6	xSvederník, osada Marček				...	7.26	10.36	11.36	11.47	12.46	12.46	14.31	14.36	14.31	16.34	16.40	18.45	18.51	18.52	...	22.46	0.46	...
10	7	prích. **Svederník**	5.40	5.45	6.40	...	7.30	10.40	11.40	11.51	12.50	12.50	14.35	14.40	14.35	16.39	16.45	18.50	18.55	18.57	...	22.50	0.50	...
		odch.	5.40	...	6.40	...	7.32	10.42	11.42	11.52	12.52	12.52	14.36	14.42	14.36	16.40	16.46	18.53	18.56	19.00	...	22.53	0.52	...
10	8	xZárieč-Keblov, rázc.		...		...	7.34	10.44	11.44	11.54	12.54	12.54	14.38	14.44	14.38	16.42	16.48	18.55	18.58	19.02	...	22.55	0.54	...
12	9	Zárieč-Keblov		...		...	7.38	10.48	11.48	...	12.58	12.58	...	14.48	14.43	16.47	16.53	19.00	19.03	19.07	...	23.00	0.58	...
14	10	xDlhé Pole, Forbaky		...		...	7.44	10.54	11.54	...	13.04	13.04	...	14.54	14.49	16.52	16.59	19.05	19.09	19.12	...	23.05	1.04	...
15	11	xDlhé Pole, Kamence		...		...	7.47	10.57	11.57	...	13.07	13.07	...	14.57	14.53	16.55	17.03	19.08	19.13	19.16	...	23.08	1.07	...
15	12	Dlhé Pole, „u Mičuru"		...		...	7.50	11.00	12.00	...	13.10	13.10	...	15.00	14.57	16.58	17.07	19.12	19.17	19.18	...	23.11	1.10	...
16	13	Dlhé Pole, MNV		...		...	7.54	11.03	12.04	...	13.14	13.14	...	15.04	15.00	17.01	17.10	19.16	19.20	19.21	...	23.15	1.14	...
16	14	Dlhé Pole, „Budúcnosť"	6.00	...	7.00	...	7.58	11.05	12.07	...	13.17	13.20	...	15.10	15.03	17.05	17.13	19.18	19.23	19.23	...	23.18	1.17	...
17	15	Dlhé Pole, Hurbaníková	...	...	...	...	8.02	...	12.14	...	13.24	...	...	...	15.07	...	17.17	19.22	19.27	19.27	...	23.25	1.24	...
17	16	xDlhé Pole mlyn	...	...	...	...	8.03	...	12.16	...	13.26	...	...	...	15.08	...	17.18	19.23	19.28	19.28	...	23.27	1.26	...
18	17	prích. **Dlhé Pole, garáž**	...	...	...	...	8.05	...	12.20	...	13.30	...	...	...	15.10	...	17.20	19.25	19.30	19.30	...	23.30	1.30	...

späť

km	T.č.	Dopravný závod 1701, Žilina		2	4	6	8	10	12	51a	14	16	18	20	22	24	26	28	30	32	34	36	38	40
				X	X	+					X	+		b	+		a		X	+	b		X	h
0	17	odch. **Dlhé Pole, garáž**	...	4.20	4.25	4.50	...	...	...	...	8.10	8.30	...	12.30	12.50	...	13.35	...	15.15	16.30	17.25	...	20.40	23.35
1	16	xDlhé Pole, mlyn	...	4.22	4.27	4.52	...	...	...	...	8.12	8.34	...	12.32	12.52	...		...	15.17	16.32	17.27	...	20.42	23.37
1	15	Dlhé Pole, Hurbaníková	...	4.24	4.29	4.56	...	X	X	...	8.14	8.39	a	12.34	12.54	a		b	15.19	16.34	17.29	X	20.44	23.39
2	14	Dlhé Pole, „Budúcnosť"	...	4.28	4.33	4.58	...	6.05	7.05	...	8.17	8.43	11.10	12.37	12.57	13.30		15.20	15.22	16.37	17.33	17.10	20.47	23.42
2	13	Dlhé Pole, MNV	...	4.30	4.35	5.01	...	6.08	7.08	...	8.20	8.46	11.11	12.40	13.00			15.23	15.25	16.40	17.35	17.13	20.50	23.45
3	12	Dlhé Pole, „u Mičuru"	...	4.33	4.38	5.04	...	6.11	7.11	...	8.24	8.52	11.13	12.43	13.03			15.25	15.28	16.43	17.38	17.16	20.53	23.48
3	11	xDlhé Pole, Kamence	...	4.35	4.40	5.06	...	6.14	7.14	...	8.26	8.55	11.15	12.45	13.05			15.28	15.31	16.46	17.40	17.18	20.56	23.51
4	10	xDlhé Pole, Forbaky	...	4.37	4.42	5.08	...	6.17	7.17	...	8.28	9.02	11.17	12.48	13.08			15.31	15.33	16.48	17.42	17.21	20.59	23.54
6	9	Zárieč-Keblov	...	4.42	4.47	5.13	...	6.22	7.22	X★	8.33	9.05	11.22	12.54	13.14			15.36	15.39	16.54	17.47	17.27	21.04	0.59
8	8	xZárieč-Keblov, rázc.	...	4.44	4.49	5.1[illegible]	...	6.25	7.25	8.10	8.35	9.08	11.24	12.57	13.17			15.38	15.41	16.56	17.49	17.30	21.07	0.02
8	7	prích. **Svederník**	...	4.45	4.50	5.16	X		7.27	8.13	8.36	9.10	11.25	12.59	13.20	13.45		15.40	15.43	16.58	17.50	17.32	21.08	0.03
		odch.	...	4.48	4.53	5.18	5.50		7.30	8.14	8.40	9.14	11.28	13.05	13.25	13.45		15.42	15.44	16.59	17.52	17.35	21.10	0.05
10	6	xSvederník, osada Marček	...	4.52	4.59	5.24	5.54		7.35	8.18	8.44	9.20	11.32	13.10	13.30			15.50	15.51	17.06	18.00	17.39	21.15	0.10
12	5	Divinka, rázc.	...	4.57	5.03	5.28	5.58		7.40	8.22	8.49	9.25	11.37	13.15	13.35			15.55	15.55	17.10	18.05	17.43	21.20	0.15
15	4	xPov. Chlmec	..	5.08	5.11	5.36	6.07		7.47	8.30	8.56	9.30	11.48	13.21	13.40			16.02	15.58	17.18	18.12	17.50	21.26	0.21
16	3	xBudatín, p. ú.	...	5.11	5.15	5.41	6.10		7.50	8.33	9.01	9.32	11.51	13.23	13.42			16.05	16.06	17.21	18.15	17.54	21.30	0.25
18	2	Žilina, Kysucká cesta 25	...	5.13	5.18	5.43	6.13		7.53	8.37	9.03	9.34	11.53	13.24	13.43			16.08	16.08	17.23	18.18	17.57	21.32	0.27
18	1	prích. **Žilina, žel. stan.**	...	5.15	5.20	5.45	6.15	6.50	7.55	8.40	9.05	9.35	11.55	13.25	13.45	14.10	14.15	16.10	16.10	17.27	18.20	18.00	21.35	0.30

X■ spoj prechádza na trať 17165 X★ spoj prechádza z trate 17168 § spoj premáva v prac. dni mimo soboty a v dni prac. pokoja

17108 Žilina—Lietavská Lúčka—Lietava—Podhorie / Liet. Závadka

Obchodná výpravňa: Žilina, Hviezdoslavova 4, tel. 2950

km	T.č.	Dopravný závod 1701, Žilina		1	3	5	7		9		11	13		15	17	19	21	23	25		27	29		
				X	X				X		a	b		a	X	k	X	X				k		
0	1	odch. **Žilina, žel. stan.**	...	5.30	5.50	...	...	...	7.25	...	10.15	11.50	...	12.10	12.40	14.15	14.20	16.50	...	...	...	22.15	...	...
0	2	Žilina, ONV	...	5.32	5.52	...	...	...	7.26	...	10.16		...	12.12	12.42	14.17	14.22	16.52	...	...	...	22.17	...	...
0	3	Žilina, tržnica	...	5.34	5.54	...	...	...	7.28	...	10.18	11.53	...	12.15	12.45	14.20	14.25	16.55	...	...	...	22.18	...	...
0	4	Žilina, autoučilište	...		5.56	...	...	...	7.30	...	10.20		...	12.17	12.47	14.22	14.27	16.57	...	...	...	22.19	...	...
2	5	Žilina, kasárne	...		5.58	...	...	...	7.33	...	10.23		...	12.19	12.50	14.24	14.30	16.59	...	...	...	22.22	...	...
3	6	× Žilina, km 3	...		6.00	...	...	...	7.35	...	10.25		...	12.22	12.52	14.27	14.32	17.02	...	...	...	22.24	...	...
4	7	× Žilina, km 4	...	5.42	6.02	...	...	...	7.37	...	10.27		...	12.25	12.55	14.30	14.35	17.03	...	...	...	22.26	...	...
5	8	Bytčica	...	5.44	6.05	+	+	...	7.40	...	10.30	12.04	...	12.28	12.57	14.32	14.37	17.05	X	...	...	22.28	...	...
7	9	Lietavská Lúčka, žel. stan.	...	}	}	6.10	7.10	...	}	...	}		...	}	13.01	}	}	17.09	18.10	...	19.10	}	...	...
7	10	Lietavská Lúčka	...	5.48	6.11	6.12	7.12	...	7.46	...	10.36	12.09	...	12.31	13.03	14.36	14.42	17.11	18.11	...	19.12	22.33	...	...
10	11	Lietava, „u Koričára"	...	5.53	6.17	6.18	7.19	...	7.50	...	10.40	12.15	...	12.36	13.10	14.41	14.48	17.18	18.18	...	19.18	22.40	...	...
10	12	Lietava, majer — most	...	5.55	6.19	6.20	7.21	...	7.52	...	10.42	12.17	...	12.38	13.12	14.43	14.50	17.20	18.20	...	19.20	22.42	...	...
12	13	Lietava, MNV	...	5.59	6.23	6.23	7.25	...	7.56	...	10.46	12.20	...	12.41	13.15	14.46	14.53	17.25	18.25	...	19.23	22.46	...	...
12	14	Lietava, u Belanca	...	6.04	6.28	6.27	7.30	...	8.01	...	10.51	12.25	...	12.46	13.20	14.51	14.58	17.30	18.30	...	19.27	22.50	...	...
15	15	Podhorie	...	6.10	}	6.30	7.35	...	8.05	...	11.00	12.30	...	12.50	}	15.00	}	17.35	}	...	19.30	22.55	...	...
17	16	prích. **Liet. Závadka**	...	...	6.35	...	...	...	...	...	...	...	...	...	13.25	...	15.05	...	18.35	...	...	...	...	...

pokračovanie

km	km	T.č.	Dopravný závod 1701, Žilina		2		4	6	8	10	12	14	16	18	20	22		24	26		28		30		
					X		X	+	X	+	♦	c	X	a	k	X		X	X				k		
0		16	odch. **Liet. Závadka**	...		...	4.55				7.35	7.35				13.30	...	15.20		...		...		...	...
–	0	15	Podhorie	...	4.40	...	}	5.00	6.20	6.35	}	7.40	8.20	11.10	12.55	}	...	}	16.00	...	18.25	...	21.10	...	...
5	1	14	Lietava, u Belanca	...	4.47	...	5.02	5.04	6.24	6.39	7.41	7.44	8.24	11.16	12.59	13.37	...	15.27	16.04	...	18.29	...	21.14	...	...
5	3	13	Lietava, MNV	...	4.49	...	5.07	5.09	6.28	6.43	7.45	7.48	8.28	11.18	13.03	13.41	...	15.31	16.08	...	18.34	...	21.19	...	...
7	5	12	Lietava, majer-most	...	4.53	...	5.11	5.14	6.32	6.46	7.48	7.52	8.32	11.22	13.07	13.45	...	15.35	16.12	...	18.38	...	21.23	...	...
7	5	11	Lietava, u Koričára	...	4.55	...	5.13	5.16	6.35	6.48	7.50	7.55	8.35	11.25	13.10	13.47	...	15.37	16.15	...	18.40	...	21.25	...	...
10	8	10	Liet. Lúčka	...	5.01	...	5.19	5.22	6.40	6.54	7.56	8.00	8.40	11.30	13.15	13.53	...	15.43	16.20	...	18.48	...	21.31	...	...
10	8	9	Liet. Lúčka, žel. stan.	...	}	...	}	5.25	6.42	6.55	}	}	}	}	}	}	...	15.45	}	...	18.50	...	}	...	...
12	10	8	Bytčica	...	5.06	...	5.22	...	6.45	...	8.00	8.05	8.45	11.35	13.20	13.57	...	...	16.25	...	...	...	21.35	...	...
13	11	7	× Žilina, km 4	...	5.09	...	5.24	...	6.47	...	8.02	8.07	8.47	11.37	13.22	13.59	...	...	16.27	...	...	...	21.37	...	...
14	12	6	× Žilina, km 3	...	5.11	...	5.27	...	6.49	...	8.04	8.09	8.49	11.39	13.24	14.02	...	...	16.29	...	...	...	21.39	...	...
15	13	5	Žilina, kasárne	...	5.13	...	5.30	...	6.51	...	8.06	8.11	8.51	11.41	13.26	14.05	...	...	16.31	...	...	...	21.41	...	...
17	15	4	Žilina, autoučilište	...	5.17	...	5.39	...	6.54	...	8.09	8.14	8.54	11.44	13.29	14.09	...	...	16.34	...	...	...	21.44	...	...
17	15	3	Žilina, tržnica	...	5.20	...	5.36	...	6.56	...	8.11	8.16	8.56	11.46	13.31	14.11	...	...	16.36	...	...	...	21.46	...	...
17	15	2	Žilina, ONV	...	5.22	...	5.38	...	6.58	...	8.13	8.18	8.58	11.48	13.33	14.13	...	...	16.38	...	...	...	21.48	...	...
17	15	1	prích. **Žilina, žel. stan.**	...	5.25	...	5.40	..	7.00	...	8.15	8.20	9.00	11.50	13.35	14.15	...	...	16.40	...	...	...	21.50	...	...

k spoj premáva v celom úseku v prac. dni, v dňoch prac. pokoja premáva v úseku Podhorie—Lietavská Lúčka ♦ spoj premáva v prac. dňoch mimo dní škol. vyučovania

Sanitized Copy Approved for Release 2010/10/06 : CIA-RDP81-01043R001000070002-7

17110 Žilina–Kys. Nové Mesto–Nesluša

Obchodná výpravňa: Žilina, Hviezdoslavova 4, tel. 2950

km	T.č.		Dopravný závod 1701, Žilina	1	3	5	7	9	11	13	15	17	19	21	23	25	27	29	31	33	35	37	39	41	43	45	47
0	1	odch.	**Žilina**, žel. stan.	...	...	...	...	...	...	...	...	X 11.40	...	...	...	...	...	...	...	...	...	...	...	...	...	...	...
0	2		Žilina, Kysucká cesta 25	...	...	...	...	...	...	...	...	11.42	...	...	...	...	...	...	...	...	...	...	...	...	...	...	...
2	3		xBudatín, p. ú.	...	...	...	...	...	...	...	...	11.45	...	...	...	...	...	...	...	...	...	...	...	...	...	...	...
5	4		Brodno, u Moravca	...	...	...	...	...	...	...	...	11.53	...	...	...	...	...	...	...	...	...	...	...	...	...	...	...
7	5		xSnežnica, rázc.	...	...	...	...	...	...	...	...	11.55	...	...	...	...	...	...	...	...	...	...	...	...	...	...	...
8	6		xOškerda	...	...	...	...	...	...	...	...	11.57	...	...	...	...	...	...	...	...	...	...	...	...	...	...	...
10	7		Radola, u Jašu	...	...	...	...	...	...	...	...	12.03	...	...	...	...	...	...	...	...	...	...	...	...	...	...	...
12	8		Kys. Nové Mesto, cintorín	X	X	X	X	+	X	X	a	12.07	X	a	a	b	X	a	X	b	a	b	...	X	X	§	+
12	9		Kys. Nové Mesto, žel. stan.	5.00	5.30	5.40	6.00	6.20	6.30	7.05	10.40	12.13	12.10	13.20	13.20	14.15	14.15	14.30	15.25	15.25	15.45	17.05	17.05	18.15	19.05	22.20	0.50
12	10		Kys. Nové Mesto, žel. prech.	|	|	5.42	|	6.23	6.33	7.07	10.43	12.16	12.18	13.23	13.23	14.20	14.20	14.33	15.28	15.28	15.47	17.08	17.08	18.18	19.08	22.24	0.52
12	11		xKys. Nové Mesto, u Holých	|	|	5.45	|	6.27	6.37	7.10	10.46	12.20	12.22	13.26	13.27	14.24	14.24	14.37	15.32	15.32	15.48	17.12	17.12	18.22	19.12	22.27	0.58
17	12		Nesluša, MNV	5.10	5.40	5.51	6.10	6.39	6.41	7.23	10.52	12.30	12.30	13.30	13.31	14.36	14.36	14.41	15.44	15.44	15.50	17.24	17.24	18.34	19.24	22.39	1.08
20	13		xNesluša, u Siliža	...	...	5.53	...	6.42	6.45	7.26	10.55	12.32	12.32	...	13.35	14.37	14.38	14.45	15.47	...	16.00	17.27	17.27	18.36	19.27	22.42	1.15
20	14		xNesluša, u Lisku	...	...	5.55	...	6.44	6.54	7.27	10.57	12.34	12.34	...	13.44	14.41	14.40	14.54	15.49	...	16.08	17.30	17.30	18.39	19.30	22.44	1.16
20	15		xNesluša, u Medzihorských	...	...	5.56	...	6.45	6.56	7.28	10.59	12.35	12.35	...	13.46	14.42	14.41	14.56	15.50	...	16.10	17.31	17.31	18.40	19.31	22.45	1.17
20	16		xNesluša, u Janáčich	...	...	5.58	...	6.46	6.58	7.29	11.02	12.37	12.37	...	13.48	14.43	14.43	14.58	15.52	...	16.12	17.33	17.33	18.42	19.32	22.47	1.19
20	17	prích.	**Nesluša**, horná škola	...	...	6.00	...	6.50	7.00	7.30	11.05	12.40	12.40	...	13.50	14.45	14.45	15.00	15.55	...	16.15	17.35	17.35	18.45	19.35	22.50	1.20

a späť

km	T.č.		Dopravný závod 1701, Žilina	2	4	6	8	10	12	14	16	18	20	22	24	26	28	30	32	34	36	38	40	42	44	46	48
				X	X		+		X		X	X	a	X	X		a	X	b	a			a	b	X	§	+
0	17	odch.	**Nesluša**, horná škola	4.30	5.00	...	5.15	...	6.05	...	7.20	8.40	11.20	12.45	12.45		14.00	14.48	14.50	15.05	...	16.00	16.20	17.40	17.50	21.10	0.00
0	16		xNesluša, u Medzihorských	4.32	5.02	...	5.17	...	6.08	...	7.23	8.43	11.23	12.47	12.47	...	14.03	|	14.53	15.08	...	16.03	16.23	17.43	17.52	21.12	0.03
0	15		xNesluša, u Janáčich	4.33	5.03	...	5.18	...	6.09	...	7.25	8.45	11.26	12.49	12.49	...	14.04	|	14.54	15.11	...	16.04	16.26	17.44	17.53	21.14	0.06
0	14		xNesluša, u Lisku	4.34	5.04	...	5.19	...	6.11	...	7.28	8.47	11.29	12.51	12.51	...	14.05	|	14.55	15.14	...	16.05	16.29	17.45	17.54	21.17	0.09
0	13		xNesluša, u Siliža	4.36	5.06	X	5.21	X	6.14	X	7.32	8.52	11.32	12.53	12.54	a	14.07	|	14.57	15.17	b	16.07	16.32	17.47	17.56	21.23	0.12
3	12		N sluša, MNV	4.41	5.10	5.20	5.25	5.45	6.19	6.15	7.38	8.58	11.35	12.55	12.58	13.40	14.11	14.55	15.01	15.20	16.00	16.11	16.35	17.51	17.59	21.25	0.15
8	11		xKys. Nové Mesto, u Holých	4.49	5.19	5.28	5.33	|	6.27	|	7.45	9.05	11.45	13.03	13.06	13.53	14.20	|	15.10	15.30	16.08	16.20	16.45	18.00	18.07	21.35	0.25
8	10		Kys. Nové Mesto, žel. prech.	4.53	5.23	5.33	5.38	5.53	6.32	|	7.48	9.08	11.48	13.08	13.09	13.54	14.23	|	15.13	15.33	16.13	16.23	16.48	18.03	18.12	21.38	0.28
8	9		Kys. Nové Mesto, žel. stan.	4.55	5.25	5.35	5.40	5.55	6.35	6.25	7.52	9.10	11.50	13.10	13.10	13.55	14.25	15.10	15.15	15.35	16.15	16.25	16.50	18.05	18.15	21.40	0.30
8	8		Kys. Nové Mesto, cintorín	...	...	...	...	...	...	...	7.54	...	...	...	...	...	...	...	...	...	...	...	...	...	...	...	...
10	7		Radola, u Jašo	...	...	...	...	...	...	...	7.58	...	...	...	...	...	...	...	...	...	...	...	...	...	...	...	...
12	6		xOškerda	...	...	...	...	...	...	...	8.03	...	...	...	...	...	...	...	...	...	...	...	...	...	...	...	...
13	5		xSnežnica, rázc.	...	...	...	...	...	...	...	8.06	...	...	...	...	...	...	...	...	...	...	...	...	...	...	...	...
15	4		Brodno, u Moravca	...	...	...	...	...	...	...	8.10	...	...	...	...	...	...	...	...	...	...	...	...	...	...	...	...
18	3		xBudatín, p. ú.	...	...	...	...	...	...	...	8.16	...	...	...	...	...	...	...	...	...	...	...	...	...	...	...	...
20	2		Žilina, Kysucká cesta 25	...	...	...	...	...	...	...	8.18	...	...	...	...	...	...	...	...	...	...	...	...	...	...	...	...
20	1	prích.	**Žilina**, žel. stan.	...	...	...	...	...	...	...	8.20	...	...	...	...	...	...	...	...	...	...	...	...	...	...	...	...

§ spoj premáva v dni prac. pokoja a v prac. dni mimo soboty

17111 Žilina–Kys. Nové Mesto–Horný Vadičov

Obchodná výpravňa: Žilina, Hviezdoslavova č. 4, tel. 2950

1	3	5	7	9	11	13	15	17	19	21	km	T.č.		Dopravný závod 1701, Žilina		2	4	6	8	10	12	14	16	18	20	22
...	...	...	...	m 11.15	...	...	...	...	...	...	0	1	odch.	**Žilina**, žel. stan.	prích.	...	...	◆ 8.55	...	...	...	...	...	...	...	...
...	...	...	...	11.17	...	...	...	...	...	...	0	2		Žilina, Kysucká cesta 25		...	...	8.52	...	...	...	...	...	...	...	...
...	...	...	...	11.20	...	...	...	...	...	...	2	3		xBudatín, p. ú.		...	...	8.49	...	...	...	...	...	...	...	...
...	...	...	...	11.21	...	...	...	...	...	...	5	4		Brodno, Moravec		...	...	8.42	...	...	...	...	...	...	...	...
...	...	...	...	11.24	...	...	...	...	...	...	7	5		xSnežnica, rázc.		...	...	8.39	...	...	...	...	...	...	...	...
...	...	...	...	11.26	...	...	...	...	...	...	8	6		xOškerda		...	...	8.37	...	...	...	...	...	...	...	...
...	...	...	...	11.32	...	...	...	...	...	...	10	7		Radola, Jašo		...	...	8.32	...	...	...	...	...	...	...	...
X	h	X	a	11.36	a	...	...	X	§	+	12	8		Kys. Nové Mesto, soc. dom		X	X	8.29	a	§	a	...	a	b	§	a
5.18	6.20	7.10	10.15	11.40	12.20	14.25	17.10	19.05	22.15	0.50	12	9		Kys. Nové Mesto, žel. st.		5.15	6.35	8.27	11.40	13.10	13.55	16.25	18.25	18.50	21.30	0.20
5.19	6.22	7.12	10.16	11.43	12.21	14.28	17.12	19.08	22.17	0.53	12	10		Kys. Nové Mesto, nám.		}	}	8.25	11.39	}	13.51	}	18.24	}	}	0.19
}	}	}	}	}	}	}	}	}	}	}	12	8		Kys. Nové Mesto, soc. dom		5.12	6.33	}	}	13.08	}	16.22	}	18.49	21.28	}
5.22	6.26	7.16	10.20	11.46	12.31	14.32	17.15	19.12	22.21	1.01	14	7		Radola, Jašo		5.08	6.29	8.22	11.24	13.05	13.49	16.18	18.22	18.47	21.24	0.14
5.30	6.36	7.26	10.30	11.54	12.41	14.42	17.25	19.22	22.31	1.11	18	11		Lopušné, škola		5.01	6.21	8.15	11.26	12.59	13.39	16.10	18.15	18.42	21.15	0.06
5.33	6.38	7.28	10.32	11.56	12.44	14.45	17.28	19.25	22.34	1.12	19	12		Pažite		4.56	6.18	8.13	11.23	12.56	13.37	16.09	18.13	18.39	21.13	0.03
5.35	6.41	7.31	10.34	11.59	12.44	14.48	17.31	19.28	22.37	1.14	20	13		Dolný Vadičov, Bárdy		4.53	6.15	8.10	11.20	12.53	13.34	16.08	18.10	18.36	21.10	24.00
|	6.44	7.34	10.44	12.05	12.54	14.52	17.34	19.35	22.44	1.24	24	14		Horný Vadičov, Bizik		4.45	6.08	8.03	11.10	12.45	13.24	15.59	18.03	18.28	21.04	23.50
5.42	6.47	7.37	10.45	12.07	12.55	14.55	17.37	19.38	22.47	1.25	24	15		Horný Vadičov, MNV		4.40	6.05	8.01	11.08	12.40	13.22	15.58	18.01	18.24	21.02	23.48
5.44	6.49	7.39	10.46	12.09	12.56	14.57	17.39	19.40	22.49	1.26	24	16		Horný Vadičov, garáž		4.35	6.02	7.57	11.07	12.35	13.21	15.57	17.57	18.21	21.00	23.47
5.48	6.52	7.42	10.48	12.13	12.58	15.01	17.42	19.43	22.52	1.28	26	17		xHorný Vadičov, u Raplika		4.30	5.58	7.53	11.02	12.32	13.16	15.56	17.53	18.18	20.57	23.42
5.50	6.55	7.45	10.50	12.15	13.00	15.05	17.45	19.45	22.55	1.30	26	18	prích.	**Horný Vadičov**, Košariská	odch.	4.25	5.55	7.50	11.00	12.25	13.15	15.55	17.51	18.15	20.55	23.40

m spoj v úseku Kys. N. Mesto–Žilina premáva v pondelok; stredu, platok; v ostatné dni mimo soboty Horný Vadičov–Kys. N. Mesto

◆ spoj v úseku Horný Vadičov–Kys. Nové Mesto premáva každý deň v úseku Kys. Nové Mesto–Žilina v pondelok, stredu a platok

§ spoj premáva v prac. dni mimo soboty a v dni prac. pokoja

17112 Žilina–Snežnica

Obchodná výpravňa: Žilina, Hviezdoslavova 4, tel. 2950

km	T.č.		Dopravný závod 1701, Žilina			1	3		5		7	9	11	13	15	17		19		21	23					
						X	X●		+		a	b	+	a	X●	X●		X		X●	h					
0	1	odch.	**Žilina**, žel. stan. 🚌	Viď trať 17110, 17111, 17114, 17115	...	5.30	6.50	...	8.50	...	10.20	11.45	12.00	12.20	14.20	16.20	...	18.30	...	22.30	0.20	...	...	...	...	...
0	2		Žilina, Kysucká cesta 25		...	5.32	6.52	...	8.52	...	10.22	11.47	12.04	12.24	14.25	16.24	...	18.34	...	22.34	0.23	...	...	...	...	...
2	3		xBudatín, p. ú.		...	5.34	6.54	...	8.55	...	10.26	11.50	12.08	12.28	14.27	16.28	...	18.36	...	22.37	0.30	...	...	...	...	...
5	4		Brodno, Moravec		...	5.45	7.05	...	9.15	...	10.37	12.00	12.30	12.40	14.40	16.40	...	18.48	...	22.49	0.37	...	...	...	...	...
5	5		Brodno, žel. zast.		...	5.47	7.07	...	9.18	...	10.38	12.03	12.33	12.43	14.43	16.43	...	18.51	...	22.51	0.38	...	...	...	...	...
7	6		xSnežnica, rázc.		...	5.53	7.11	...	9.22	...	10.42	12.08	12.37	12.47	14.48	16.48	...	18.57	...	22.57	0.42	...	...	...	...	...
9	7		Snežnica, dol. koniec		...	5.58	7.14	...	9.28	...	10.48	12.18	12.44	12.54	14.53	16.53	...	19.03	...	23.03	0.46	...	...	...	...	...
9	8	prích.	**Snežnica**		...	6.00	7.15	...	9.30	...	10.50	12.20	12.45	12.55	14.55	16.55	...	19.05	...	23.05	0.50	...	...	...	...	...

a späť

km	T.č.		Dopravný závod 1701, Žilina			2	4		6		8		10	12		14	16		18	20					
						X●	X●				+		a	X		X	X		X	h					
0	8	odch.	**Snežnica**	Viď trať 17110, 17111, 17114, 17115	...	4.50	6.10	...	7.20	...	10.00	...	11.00	13.00	...	15.20	17.15	...	21.10	23.20	...	...	...	...	...
0	7		Snežnica, dol. koniec		...	4.51	6.11	...	7.21	...	10.03	...	11.02	13.01	...	15.21	17.16	...	21.11	23.23	...	...	...	...	...
2	6		xSnežnica, rázc.		...	4.55	6.15	...	7.27	...	10.07	...	11.08	13.05	...	15.25	17.20	...	21.15	23.28	...	...	...	...	...
4	5		Brodno, žel. stan.		...	5.00	6.20	...	7.30	...	10.11	...	11.10	13.10	...	15.30	17.25	...	21.20	23.32	...	...	...	...	...
4	4		Brodno, Moravec		...	5.10	6.30	...	7.40	...	10.15	...	11.13	13.15	...	15.35	17.30	...	21.25	23.36	...	...	...	...	...
7	3		xBudatín, p. ú.		...	5.20	6.40	...	7.50	...	10.25	...	11.24	13.25	...	15.45	17.40	...	21.35	23.44	...	...	...	...	...
9	2		Žilina, Kysucká cesta 25		...	5.23	6.43	...	7.53	...	10.27	...	11.28	13.27	...	15.47	17.43	...	21.38	23.48	...	...	...	...	...
9	1	prích.	**Žilina**, žel. stan.		...	5.25	6.45	...	7.55	...	10.30	...	11.30	13.30	...	15.50	17.45	...	21.40	23.50	...	...	...	...	...

Sanitized Copy Approved for Release 2010/10/06 : CIA-RDP81-01043R001000070002-7

17113 Žilina—Terchová—Vrátna

Obchodná výpravňa: Žilina, Hviezdoslavova č. 4, tel. 2950

km	T.č.		Dopravný závod 1701. Žilina	1		3		5	7		9	11	13	15	17	19	21	23	25			27	29		
											+						k		X			X			
0	1	odch.	**Žilina,** žel. stan.	...	...	...	...	...	...	...	6.35	...	...	...	...	...	10.00	...	11.20	...	...	12.20	...	...	...
0	2		Žilina, Kysucká cesta 25	...	...	...	...	...	...	...	6.37	...	...	...	...	...	10.02	...	11.21	...	...	12.21	...	...	...
2	3		xBudatín, p. ú.	...	...	...	...	...	...	...	6.40	...	...	...	...	...	10.04	...	11.23	...	...	12.23	...	...	...
7	4		Teplička n. Váh.	...	...	...	...	...	...	...	6.52	...	...	...	...	...	10.20	...	11.33	...	...	12.33	...	...	...
9	5		Nededza	...	...	...	...	...	...	...	6.57	...	...	...	...	...	10.25	...	11.38	...	...	12.38	...	...	...
11	6		Gbelany	...	...	...	...	...	...	...	7.00	...	...	...	...	...	10.30	...	11.40	...	...	12.40	...	...	...
12	7		Varín, rázc. žel. stan.	...	...	X	...	X	X	...	7.15	+	+■	...	X	...	10.24	...	11.42	...	...	12.42	...	...	...
12	8		Varín, žel. stan.	...	...	4.45	...	6.00	6.35	...	7.20	7.45	7.45	...	8.10	...	⌇	...	⌇	...	...	12.45	ha	...	...
12	9		Varín, MNV	...	...	4.47	...	│	6.37	...	7.26	7.47	7.47	...	8.12	...	10.36	...	11.44	...	...	12.49	13.40	...	...
15	10		xKoňhora, osada	...	...	4.52	...	│	6.42	...	7.27	7.52	7.53	...	8.17	...	10.40	...	11.49	...	...	12.51	13.45	...	...
16	11		Krasňany	...	...	4.55	...	│	6.45	...	7.29	7.55	7.55	...	8.19	...	10.43	...	11.52	...	...	12.53	13.55	...	...
17	12		Stráža	...	...	4.57	...	5.20	6.47	...	7.31	7.57	7.57	...	8.22	...	10.46	...	11.55	...	...	12.57	13.57	...	...
20	13		xLysica, most	...	...	5.04	...	...	6.55	...	7.40	8.05	8.05	...	8.31	...	10.56	...	12.05	...	...	13.05	14.00	...	...
21	14		Belá, ústredie	...	...	5.06	...	...	6.57	...	7.43	8.07	8.07	...	8.34	...	10.59	...	12.10	...	...	13.12	14.05	...	...
24	15		xKoclny, rázc.	...	...	5.11	...	...	7.05	...	7.52	8.15	8.15	...	8.43	...	11.08	...	12.15	...	...	13.17	...	...	...
27	16		xBelá, Chmelnica	...	...	5.16	...	...	7.13	...	8.00	8.23	8.23	...	8.51	...	11.16	...	12.25	...	...	13.23	...	...	...
30	17		xTerchová, Vyš. Kamence	d	...	5.18	...	...	7.20	...	8.07	8.30	8.30	+■	8.56	X■	11.22	+	12.35	...	...	13.29	...	...	...
30	18		Terchová, ústredie	4.15	...	5.20	...	...	7.22	...	8.10	8.35	8.35	8.40	9.00	8.55	11.25	11.45	12.45	...	...	13.30	...	...	...
33	19		Biely Potok, host.	│	...	...	...	...	7.26	...	⌇	...	...	⌇	...	⌇	...	⌇	...	...	...	13.33	...	...	...
33	20		Biely Potok, Šparengovia	│	...	...	...	...	7.28	...	...	...	...	...	...	...	...	...	...	...	...	13.36	...	...	...
35	21		Biely Potok, za školou	4.25	...	...	...	...	7.35	...	...	...	...	...	...	...	...	...	...	...	...	13.45	...	...	...
35	22		Vrátna, rázc.	...	...	...	...	...	...	...	8.20	...	...	8.50	...	9.05	...	11.50	...	...	...	...	...	...	...
35	23		Vrátna, Starý dvor	...	...	...	...	...	...	...	8.22	...	...	8.52	...	9.07	...	11.52	...	...	...	...	...	...	...
38	24	prích.	**Vrátna,** výťah	...	...	...	...	...	...	...	8.30	...	...	9.00	...	9.15	...	12.00	...	...	...	...	...	...	...

km	T.č.		Dopravný závod 1701. Žilina	31	33	35		37	39	41	43	45		47		49	51			53					
														+						h■					
0	1	odch.	**Žilina,** žel. stan.	...	...	...	...	...	...	...	...	...	...	18.10	...	...	...	...	...	22.30	...	...	...	...	...
0	2		Žilina, Kysucká cesta 25	...	...	...	...	...	...	...	...	...	...	18.12	...	...	...	...	...	22.31	...	...	...	...	...
2	3		xBudatín, p. ú.	...	...	...	...	...	...	...	...	...	...	18.15	...	...	...	...	...	22.32	...	...	...	...	...
7	4		Teplička n. Váh.	...	...	...	...	...	...	...	...	...	...	18.27	...	...	...	...	...	22.44	...	...	...	...	...
9	5		Nededza	...	...	...	...	...	...	...	...	...	...	18.32	...	...	...	...	...	22.46	...	...	...	...	...
11	6		Gbelany	...	...	...	...	...	...	...	...	...	...	18.34	...	...	...	...	...	22.49	...	...	...	...	...
12	7		Varín, rázc. žel. stan.	X	X	+	...	X	X	...	+	X	...	18.36	...	...	h	...	...	22.51	...	...	...	...	...
12	8		Varín, žel. stan.	15.10	15.10	15.10	...	16.00	16.45	...	17.30	17.20	...	⌇	...	19.15	19.05	...	...	⌇	...	...	...	...	...
12	9		Varín, MNV	15.12	15.12	15.12	...	16.02	16.47	...	17.32	17.22	...	18.40	...	19.17	19.09	...	...	22.53	...	...	...	...	...
15	10		xKoňhora, osada	15.20	15.18	15.18	...	16.08	16.53	...	17.38	17.28	...	18.45	...	19.23	19.18	...	...	22.58	...	...	...	...	...
16	11		Krasňany	15.23	15.19	15.20	...	16.10	16.55	...	17.42	17.32	...	18.48	...	19.27	19.21	...	...	23.00	...	...	...	...	...
17	12		Stráža	15.25	15.22	15.25	...	16.15	16.57	...	17.49	17.39	...	18.51	...	19.34	19.30	...	...	23.03	...	...	...	...	...
20	13		xLysica, most	...	15.28	15.35	...	16.25	17.02	...	17.57	17.47	...	19.00	...	19.42	19.32	...	...	23.10	...	...	...	...	...
21	14		xBelá, ústredie	...	15.30	15.40	...	16.30	17.04	...	18.00	17.50	...	19.03	...	19.45	19.35	...	...	23.12	...	...	...	...	...
24	15		xKoclny, rázc.	...	15.36	15.48	...	16.38	17.10	...	...	17.58	...	19.11	...	19.53	...	...	...	23.19	...	...	...	...	...
27	16		xBelá, Chmelnica	...	15.42	15.56	...	16.45	17.17	...	...	18.06	...	19.19	...	20.01	...	...	...	23.25	...	...	...	...	...
30	17		Terchová, Vyš. Kamence	...	15.48	15.59	...	16.49	17.23	■	...	18.12	...	19.22	...	20.08	...	...	...	23.31	...	...	...	...	...
30	18		Terchová, ústredie	...	15.50	16.00	...	16.50	17.20	17.22	...	18.15	...	19.25	...	20.10	...	...	...	23.35	...	...	...	...	...
33	19		Biely Potok, host.	...	15.56	...	...	...	⌇	17.28	...	...	...	⌇	...	...	...	...	...	...	...	...	...	...	...
33	20		Biely Potok, Šparengovia	...	15.58	...	...	...	...	17.31	...	...	...	...	...	...	...	...	...	...	...	...	...	...	...
35	21		Biely Potok, za školou	...	16.05	...	...	...	...	17.35	...	...	...	...	...	...	...	...	...	...	...	...	...	...	...
35	22		Vrátna, rázc.	...	...	...	...	...	17.33	...	...	...	...	19.35	...	...	...	...	...	...	...	...	...	...	...
35	23		Vrátna, Starý dvor	...	...	...	...	...	17.35	...	...	...	...	19.37	...	...	...	...	...	...	...	...	...	...	...
38	24	prích.	**Vrátna,** výťah	...	...	...	...	...	17.40	...	...	...	...	19.45	...	...	...	...	...	...	...	...	...	...	...

+● spoj ide podľa potreby do Terchovej inak po Belú   k spoj premáva v prac. dni, v dni prac. pokoja len v sezóne od 15. V. do 15. X. a od 15. XII. do 15. IV.

n spoj premáva len v dobe turist. sezóny od 15. IV. do 15. X. a od 15. XII. do 15. IV.

17114 Žilina—Kys. Nové Mesto—Lodno

Obchodná výpravňa: Žilina, Hviezdoslavova 4, tel. 2950

km		T.č.		Dopravný závod 1701. Žilina		1	3		5	7		9	11		13	15	17	19	21		23	25	27	29		
										c		k														
—	0	1	odch.	**Žilina,** žel. stan.	...	...	...	...	...	10.00	...	11.00	...	...	...	...	...	...	...	...	...	...	...	...	...	...
—	0	2		xŽilina, Kysucká cesta 25	...	...	...	...	...	10.02	...	11.02	...	...	...	...	...	...	...	...	...	...	...	...	...	...
—	2	3		xBudatín, p. ú.	...	...	...	...	...	10.04	...	11.04	...	...	...	...	...	...	...	...	...	...	...	...	...	...
—	5	4		Brodno, Moravec	...	...	...	...	...	10.10	...	11.10	...	...	...	...	...	...	...	...	...	...	...	...	...	...
—	7	5		xSnežnica, rázc.	...	...	...	...	...	10.14	...	11.14	...	...	...	...	...	...	...	...	...	...	...	...	...	...
—	8	6		xOškerda	...	...	...	...	...	10.16	...	11.16	...	...	...	...	...	...	...	...	...	...	...	...	...	...
—	10	7		Radola, Jašo	...	...	...	...	...	10.21	...	11.21	...	...	...	...	...	...	...	...	...	...	...	...	...	...
—	12	8		Kys. Nové Mesto, nám.	...	X	...	...	...	⌇	...	⌇	c	...	...	...	b	b	...	...	A	...	‡	+	...	...
—	12	9		Kys. Nové Mesto, žel. st.	...	5.20	6.20	...	...	10.26	...	11.26	12.20	...	...	...	14.10	14.40	...	...	18.20	...	22.20	0.50	...	...
—	12	8		Kys. Nové Mesto, nám.	...		6.23	...	...	10.30	...	11.30	12.23	...	...	...	│	14.43	...	...	18.23	...	22.23	0.53	...	...
—	12	10		Kys. Nové Mesto, soc. dom	...			...	...	...	...	⌇	⌇	...	...	...	│	⌇	...	...	⌇	...	⌇	⌇	...	...
—	14	11		xBudatínska Lehota	...		6.29	...	...	10.35	...	11.35	12.29	...	...	...	│	14.49	...	...	18.29	...	22.29	0.59	...	...
—	16	12		Poviná	...	5.30	6.33	...	...	10.39	...	11.39	12.33	...	...	...	14.20	14.53	...	...	18.33	...	22.33	1.03	...	...
—	19	13		Kys. Lieskovec, u Dupkalovej	...	...	6.41	...	...	10.42	...	11.42	12.41	...	bc	ca	...	15.01	X	...	18.40	a	22.41	1.11	...	...
1	—	14		Ochodnica, žel. zast., rázc.	...	...	...	...	...		...	⌇	⌇	...	13.00	13.20	...	⌇	17.10	...	18.45	19.40	⌇	⌇	...	...
1	19	13		Kys. Lieskovec, u Dupkalovej	...	...	6.41	...	11.45	10.44	...	11.44	12.41	...	13.03	13.23	...	15.01	17.13	...	18.48	19.43	22.41	1.11	...	...
5	23	15		Kys. Lieskovec, „Šamaj"	...	...	6.50	...	11.54	10.51	...	11.51	12.50	...	13.11	13.31	...	15.10	17.20	...	18.56	19.50	22.50	1.20	...	...
5	23	16		Kys. Lieskovec, u Obrka	...	...	6.52	...	11.56	10.53	...	11.53	12.52	...	13.13	13.33	...	15.12	17.22	...	18.58	19.52	22.52	1.22	...	...
5	23	17	prích.	**Lodno,** Budúcnosť	...	...	6.55	...	12.00	11.00	...	12.00	12.55	...	13.15	13.35	...	15.15	17.25	...	19.00	19.55	22.55	1.25	...	...

a späť

km		T.č.		Dopravný závod 1701. Žilina		2	4		6	8		10	12		14	16	18	20	22		24	26	28	30		
									●	+		a	bc		ca	b			a		b	a	‡	+		
0	0	17	odch.	**Lodno,** Budúcnosť	...	4.45	...	...	7.10	9.25	...	11.10	12.40	...	13.00	13.20	...	16.10	17.40	...	18.20	19.10	21.05	0.00	...	...
0	0	16		Kys. Lieskovec u Obrka	...	4.49	...	...	7.13	9.28	...	11.13	12.43	...	13.02	13.23	...	16.13	17.43	...	18.23	19.15	21.08	0.03	...	...
0	0	15		Kys. Lieskovec, „Šamaj"	...	4.50		...	7.14	9.30	...	11.14	12.45	...	13.04	13.25	...	16.15	17.45	...	18.25	19.17	21.10	0.05	...	...
4	4	13		Kys. Lieskovec, u Dupkalovej	...	4.58	...	...	7.22	9.40	...	11.22	12.53	...	13.13	13.32	...	16.22	17.52	...	18.32	19.22	21.17	0.12	...	...
5	—	14		Ochodnica, žel. zast., rázc.	...		...	...		...	...	⌇	12.55	...	13.15	⌇	...	16.25	⌇	...	18.35	19.25	⌇	⌇	...	...
—	4	13		Kys. Lieskovec, u Dupkalovej	...	4.59	X	...	7.22	...	...	11.22	...	...	...	13.32	b	...	17.52	...	...	...	21.17	0.12	...	...
—	7	12		Poviná	...	5.06	5.40	...	7.30	...	...	11.30	...	...	...	13.38	14.25	...	17.58	...	...	...	21.25	0.18	...	...
—	9	11		xBudatínska Lehota	...	5.10	│	...	7.34	...	...	11.34	...	...	...	13.42	14.29	...	18.02	...	...	...	21.31	0.22	...	...
—	11	10		Kys. Nové Mesto, soc. dom	...	5.13	│	...	7.36	...	...	11.36	...	...	...	13.45	14.33	...	18.05	...	...	...	21.34	0.25	...	...
—	11	8		Kys. Nové Mesto, nám.	...	⌇		...	⌇	...	...	⌇	...	...	...	⌇	⌇	...	⌇	...	...	...	⌇	⌇	...	...
—	11	9		Kys. Nové Mesto, žel. stan.	...	5.15	5.50	...	7.40	...	...	11.40	...	...	...	13.50	14.35	...	18.10	...	...	...	21.40	0.30	...	...
—	11	8		Kys. Nové Mesto, nám.	...	...	...	...	7.43	...	...	...	...	...	...	...	...	...	...	...	...	...	...	...	...	...
—	13	7		Radola, Jašo	...	...	...	...	7.47	...	...	...	...	...	...	...	...	...	...	...	...	...	...	...	...	...
—	15	6		xOškerda	...	...	...	...	7.54	...	...	...	...	...	...	...	...	...	...	...	...	...	...	...	...	...
—	16	5		xSnežnica, rázc.	...	...	...	...	7.55	...	...	...	...	...	...	...	...	...	...	...	...	...	...	...	...	...
—	18	4		Brodno, Moravec	...	...	...	...	7.58	...	...	...	...	...	...	...	...	...	...	...	...	...	...	...	...	...
—	21	3		xBudatín, p. ú.	...	...	...	...	8.04	...	...	...	...	...	...	...	...	...	...	...	...	...	...	...	...	...
	23	2		xŽilina, Kysucká cesta 25	...	...	...	...	8.07	...	...	...	...	...	...	...	...	...	...	...	...	...	...	...	...	...
—	23	1	prích.	**Žilina,** žel. stan.	...	...	...	...	8.10	...	...	...	...	...	...	...	...	...	...	...	...	...	...	...	...	...

● spoj premáva v úseku Žilina—Kys. Nové Mesto v útorok, štvrtok a sobotu   k spoj premáva v úseku Žilina—Kys. Nové Mesto v útorok a štvrtok

‡ spoj premáva v prac. dni mimo soboty a v dňoch prac. pokoja   ca spoj premáva len v sobotu a v dňoch škol. vyučovania

spoj premáva v celom úseku v sobotu v ostatné dni v Ochodnici, žel. zast.

Sanitized Copy Approved for Release 2010/10/06 : CIA-RDP81-01043R001000070002-7

Sanitized Copy Approved for Release 2010/10/06 : CIA-RDP81-01043R001000070002-7

Sanitized Copy Approved for Release 2010/10/06 : CIA-RDP81-01043R001000070002-7

17115 Žilina–Kys. Nové Mesto–Rudinská

Obchodná výpravňa: Žilina, Hviezdoslavova 4, tel. 2950

km	T.č.	Dopravný závod 1701, Žilina	1		3		5	7	9	11	13	15	17	19	21	23		25		27	29	31		
			X		h		h	X	h	c	a	k	c	a	b			X		X	§	†		
0	1	odch. **Žilina**, žel. stan.	...	...	...	...	...	...	...	...	9.50	11.00	...	...	...	...	...	...	...	...	...	...	...	...
0	2	Žilina, Kysucká cesta 25	...	...	...	...	...	...	...	...	9.52	11.02	...	...	...	...	...	...	...	...	...	...	...	...
2	3	xBudatín, p. ú.	...	...	...	...	...	...	...	...	9.54	11.04	...	...	...	...	...	...	...	...	...	...	...	...
5	4	Brodno, Moravec	...	...	...	...	...	...	...	...	10.00	11.10	...	...	...	...	...	...	...	...	...	...	...	...
7	5	xSnežnica, rázc.	...	...	...	...	...	...	...	...	10.04	11.14	...	...	...	...	...	...	...	...	...	...	...	...
—	6	Snežnica	...	...	...	...	...	...	...	7.30	⌇	⌇	13.40	...	...	...	...	...	...	...	...	...	...	...
7	5	xSnežnica, rázc.	...	...	...	...	...	...	...	7.35	10.04	11.14	│	...	...	...	...	...	...	...	...	...	...	...
8	7	xOškerda	...	...	...	...	...	...	...	7.37	10.06	11.16	│	...	...	...	...	...	...	...	...	...	...	...
10	8	Radola, Jašo	...	...	...	...	...	...	...	7.40	10.10	11.20	│	...	...	...	...	...	...	...	...	...	...	...
12	9	Kys. Nové Mesto, cint.	...	...	...	...	...	...	...	7.42	10.12	11.22	│	...	...	...	...	...	...	...	...	...	...	...
12	10	Kys. Nové Mesto, soc. dom.	...	...	...	...	...	...	...	7.45	⌇	⌇	│	...	...	...	...	...	...	...	...	...	...	...
12	11	Kys. Nové Mesto, nám.	...	...	...	...	...	...	...	7.47	10.15	11.25	│	...	...	...	...	...	...	...	...	...	...	...
12	12	Kys. Nové Mesto, žel. stan.	...	...	...	...	...	...	...	7.50	10.20	11.30	14.00	12.30	...	...	...	...	...	...	22.20	...	...	...
12	10	Kys. Nové Mesto, soc. dom.	...	...	...	...	...	...	...	...	10.25	11.35	...	12.32	...	...	...	...	...	...	22.22	...	...	...
16	13	xRudina, žel. zást.	5.10	...	6.00	...	6.30	7.00	7.45	...	10.32	11.42	...	12.42	13.35	15.00	...	17.10	...	19.00	22.55	1.00	...	...
18	14	xRudina, u Oravca	5.13	...	6.03	...	6.33	7.03	7.48	...	10.37	11.47	...	12.48	13.36	15.03	...	17.13	...	19.03	22.58	1.05	...	...
18	15	Rudina, u Dedka	5.15	...	6.05	...	6.35	7.05	7.50	...	10.42	11.52	...	12.50	13.41	15.05	...	17.15	...	19.05	23.00	1.06	...	...
21	16	Rudinská, pri mlyne	5.23	...	6.13	...	6.43	7.13	7.58	...	10.47	11.57	...	12.51	13.49	15.13	...	17.20	...	19.13	23.08	1.14	...	...
24	17	Rudinská, has. sklad	5.26	...	6.18	...	6.48	7.18	8.02	...	10.50	12.03	...	12.58	13.53	15.20	...	17.26	...	19.20	23.13	1.22	...	...
24	18	Rudinská, MNV	5.29	...	6.19	...	6.49	7.19	8.04	...	10.53	12.05	...	13.06	13.54	15.22	...	17.28	...	19.22	23.14	1.24	...	...
24	19	prích. **Rudinská**, garáž	5.30	...	6.20	...	6.50	7.20	8.05	...	10.55	12.10	...	13.10	13.55	15.25	...	17.30	...	19.25	23.15	1.25	...	...

z späť

km	T.č.	Dopravný závod 1701, Žilina		2		4	6		8		10		12	14	16	18	20	22	24		26	28		
				X		h	X		c		k		a	§	c	X	X	X	h		§	†		
0	19	odch. **Rudinská**, garáž	...	4.40	...	5.35	6.25	...	...	...	7.35	...	11.00	12.50	...	14.00	15.50	17.35	18.20	...	21.00	0.20	...	...
0	18	Rudinská, MNV	...	4.41	...	5.36	6.26	...	...	...	7.36	...	11.01	12.51	...	14.02	15.52	17.36	18.21	...	21.01	0.21	...	...
0	17	Rudinská, has. sklad	...	4.43	...	5.38	6.28	...	...	...	7.38	...	11.04	12.53	...	14.04	15.54	17.38	18.23	...	21.03	0.23	...	...
3	16	xRudinská, pri mlyne	...	4.50	...	5.45	6.35	...	...	...	7.43	...	11.09	12.58	...	14.06	16.00	17.43	18.25	...	21.10	0.25	...	...
6	15	xRudina, u Dedka	...	5.00	...	5.50	6.40	...	...	...	7.50	...	11.18	13.05	...	14.14	16.05	17.50	18.30	...	21.16	0.30	...	...
6	14	xRudina, u Oravca	...	5.02	...	5.52	6.42	...	...	...	7.53	...	11.19	13.07	...	14.17	16.10	17.53	18.35	...	21.18	0.35	...	...
8	13	Rudina žel. zást.	...	5.05	...	5.55	6.45	...	...	...	7.56	...	11.25	13.10	...	14.20	16.15	17.55	18.40	...	21.20	0.40	...	...
12	10	Kys. Nové Mesto, soc. dom	...	...	...	...	...	...	│	...	8.05	...	│	...	│	...	...	...	...	...	21.32	...	...	...
12	12	Kys. Nové Mesto, žel. st.	...	...	...	...	...	...	7.00	...	8.10	...	11.40	...	13.10	...	...	...	...	...	21.35	...	...	...
12	11	Kys. Nové Mesto, nám.	...	...	...	...	...	...	│	...	8.12	...	...	...	13.16	...	...	...	...	...	...	...	...	...
12	10	Kys. Nové Mesto, soc. dom	...	...	...	...	...	...	│	...	⌇	...	...	...	13.18	...	...	...	...	...	...	...	...	...
12	9	Kys. Nové Mesto, cint.	...	...	...	...	...	...	│	...	│	...	...	...	13.25	...	...	...	...	...	...	...	...	...
14	8	Radola, Jašo	...	...	...	...	...	...	│	...	8.15	...	...	...	13.27	...	...	...	...	...	...	...	...	...
16	7	xOškerda	...	...	...	...	...	...	│	...	8.19	...	...	...	13.28	...	...	...	...	...	...	...	...	...
17	5	xSnežnica, rázc.	...	...	...	...	...	...	│	...	8.20	...	...	...	13.30	...	...	...	...	...	...	...	...	...
19	6	Snežnica	...	...	...	...	...	...	7.25	...	⌇	...	...	...	13.35	...	...	...	...	...	...	...	...	...
17	5	xSnežnica, rázc.	...	...	...	...	...	...	...	...	8.20	...	...	...	...	...	...	...	...	...	...	...	...	...
19	4	Brodno, Moravec	...	...	...	...	...	...	...	...	8.23	...	...	...	...	...	...	...	...	...	...	...	...	...
22	3	Budatín, p. ú.	...	...	...	...	...	...	...	...	8.29	...	...	...	...	...	...	...	...	...	...	...	...	...
24	2	Žilina, Kysucká cesta 25	...	...	...	...	...	...	...	...	8.32	...	...	...	...	...	...	...	...	...	...	...	...	...
24	1	prích. **Žilina**, žel. stan.	...	...	...	...	...	...	...	...	8.35	...	...	...	...	...	...	...	...	...	...	...	...	...

k spoj v úseku Žilina—Kys. N. Mesto premáva len v utorok, piatok a sobotu v ostatné prac. dni Rudinská—Kys. N. Mesto   § spoj premáva v dňoch prac. pokoja a v prac. dni mimo soboty

h spoj t. č. nepremáva

17116 Žilina–Kotrčina Lúčka–Varín

Obchodná výpravňa: Žilina, Hviezdoslavova 4, tel. 2950

	1	3	5	7	9	11	13	15	17	km		T.č.	Dopravný závod 1701, Žilina		2	4	6	8	10	12	14	16	18	
	X	X	h	X	X	X	X	X	X						X	X	X	h	X	X	X	X	X	
...	...	...	9.30	12.30	...	...	...	...	...	0	—	1	odch. **Žilina**, žel. stan.	prích.	...	...	7.55	11.05	...	...	...	...	...	...
...	...	...	9.32	12.32	...	...	...	...	...	0	—	2	Žilina, Kysucká cesta 25		...	...	7.53	11.02	...	...	...	...	...	...
...	...	...	9.34	12.34	...	...	...	...	...	2	—	3	x Budatín, p. ú.		...	...	7.50	10.58	...	...	...	...	...	...
...	...	...	9.47	12.47	...	...	...	...	...	7	—	4	Teplička n. Váh.		...	...	7.40	10.46	...	...	...	...	...	...
...	...	...	9.52	12.52	...	...	...	...	...	9	—	5	Nededza, MNV		...	...	7.35	10.41	...	...	...	...	...	...
...			⌇	13.06						14	0	6	Zástranie, rázc.				7.22	⌇						...
...	4.15	5.15	⌇	13.10	13.35	14.50	16.00	18.00	18.30	14	0	7	odch. Kotrčina Lúčka, MNV	prích.	5.10	7.05	7.20	⌇	14.45	15.50	17.15	17.50	19.45	...
...	4.18	5.18	⌇	...	13.38	14.53	16.03	18.03	18.33	14	0	6	Zástranie, rázc.		│	7.02	...	⌇	14.42	15.45	17.10	17.45	19.40	...
...	4.30	5.29	9.52	...	13.51	15.04	16.14	18.18	18.45	9	5	5	Nededza, MNV		4.59	6.50	...	10.41	14.31	15.32	16.57	17.42	19.27	...
...	4.36	5.32	9.56	...	13.55	15.07	16.17	18.23	18.49	11	7	8	Gbelany		4.55	6.46	...	10.36	14.28	15.27	16.52	17.37	19.22	...
...	4.40	5.35	9.58	...	13.58	15.10	16.20	18.27	18.51	12	8	9	x Varín, odb. na žel. stan.		4.52	6.42	...	10.32	14.25	15.23	16.48	17.33	19.18	...
...	⌇	⌇	10.00	...	⌇	⌇	⌇	⌇	│	13	9	10	Varín, MNV		⌇	⌇	...	10.30	⌇	⌇	⌇	⌇	⌇	...
...	│	5.37	...	...	│	15.12	16.22	│	│	13	9	11	Varín, cintorín		│	│	...	...	14.23	│	│	│	│	...
...	4.45	5.40	...	...	14.00	15.15	16.25	18.30	18.55	13	9	12	prích. **Varín**, žel. stan	odch.	4.50	6.40	...	...	14.20	15.20	16.45	17.20	19.15	...

h spoj t. č. nepremáva

17118 Žilina–Turie

Obchodná výpravňa: Žilina, Hviezdoslavova 4, tel. 2950

1	3	5	7	9	11	13	15	17	19	km	T.č.	Dopravný závod 1701, Žilina			2	4	6	8	10	12	14	16	
X	h	X	a	b	a	X	X	X	X						X	X	X	a	X	X	†	X	
5.30	6.10	7.10	10.30	11.30	12.10	14.20	16.20	18.20	22.20	0	1	odch. **Žilina**, žel. stan.	prích.	...	5.25	6.45	8.35	11.45	13.50	15.55	17.55	21.55	...
5.31	6.11	7.11	10.31	11.31	12.11	14.21	16.21	18.21	22.21	0	2	Žilina, ONV		...	5.24	6.44	8.34	11.44	13.49	15.54	17.54	21.54	...
5.33	6.13	7.13	10.33	11.33	12.13	14.23	16.23	18.23	22.23	0	3	Žilina, tržnica		...	5.22	6.42	8.32	11.42	13.47	15.52	17.52	21.52	...
5.34	6.14	7.14	10.34	11.34	12.14	14.24	16.24	18.24	22.24	0	4	Žilina, autoučilište		...	5.21	6.41	8.31	11.41	13.46	15.51	17.51	21.51	...
5.36	6.16	7.16	10.36	11.36	12.16	14.26	16.26	18.26	22.26	2	5	Žilina, kasáreň		...	5.19	6.39	8.29	11.39	13.43	15.49	17.49	21.49	...
5.39	6.19	7.19	10.39	11.39	12.19	14.29	16.29	18.29	22.29	3	6	Žilina, km 3		...	5.16	6.36	8.26	11.36	13.41	15.46	17.46	21.46	...
5.42	6.22	7.22	10.42	11.42	12.22	14.32	16.32	18.32	22.32	4	7	Žilina, km 4		...	5.14	6.34	8.24	11.34	13.40	15.44	17.44	21.44	...
5.45	6.25	7.25	10.45	11.45	12.25	14.35	16.35	18.35	22.35	5	8	Bytčica		...	5.11	6.31	8.21	11.31	13.38	15.41	17.41	21.41	...
5.50	6.30	7.30	10.50	11.50	12.30	14.40	16.40	18.40	22.40	7	9	Liet. Lúčka		...	5.06	6.26	8.16	11.26	13.34	15.36	17.36	21.36	...
5.57	6.37	7.37	10.57	11.57	12.37	14.47	16.47	18.47	22.47	10	10	Porúbka		...	4.58	6.18	8.08	11.16	13.29	15.28	17.28	21.28	...
5.59	6.39	7.38	10.59	11.59	12.39	14.49	16.49	18.49	22.49	10	11	Porúbka, žel. stan.		...	4.57	6.17	8.07	11.17	13.28	15.27	17.27	21.27	...
6.02	6.42	7.42	11.02	12.02	12.42	14.52	16.52	18.52	22.52	13	12	Turie, cintorín		...	4.56	6.16	8.06	11.16	13.24	15.26	17.26	21.26	...
6.04	6.44	7.44	11.04	12.04	12.44	14.53	16.53	18.54	22.53	13	13	Turie, kino		...	4.53	6.13	8.03	11.13	13.22	15.23	17.29	21.28	...
6.05	6.45	7.45	11.05	12.05	12.45	14.55	16.55	18.55	22.55	13	14	prích. **Turie**, Kráľ	odch.	...	4.50	6.10	8.00	11.10	13.20	15.20	17.20	21.20	...

§ spoj premáva v sobotu a v dni prac. pokoja

Sanitized Copy Approved for Release 2010/10/06 : CIA-RDP81-01043R001000070002-7

Sanitized Copy Approved for Release 2010/10/06 : CIA-RDP81-01043R001000070002-7

17117 Žilina–Stránske–Rajecké Teplice

Obchodná výpravňa: Žilina, Hviezdoslavova 4, tel. 2950

1	3	5	7	9	11	13	15	17	19	km		T.č.	Dopravný závod 1701, Žilina		2	4	6	8	10	12	14	16	18	20	22	24
				g		h												m		g						
...	...	...	...	11.40	...	13.00	...	...	...	0	—	0	odch. **Žilina,** žel. stan.	prích.	...	...	...	8.15	...	9.30	...	...	...	...	...	...
...	...	...	...	11.42	...	13.03	...	...	...	0	—	0	Žilina, tržnica	↑	...	...	...	8.12	...	9.27	...	...	...	...	...	...
...	...	...	...	11.52	...	13.13	...	...	...	5	—	5	Bytčica		...	...	...	8.02	...	9.16	...	...	...	...	...	...
...	...	...	...	11.56	...	13.17	...	...	...	7	—	7	Lieť. Lúčka		...	...	...	7.58	...	9.12	...	...	...	...	...	...
...	...	...	...	11.59	...	13.20	...	...	...	9	—	9	xLieť. Svinná, rázc.		...	...	...	7.53	...	9.09	...	...	...	...	...	...
...	...	...	...	12.01	...	13.22	...	...	...	10	—	10	Porúbka		...	...	...	7.50	...	9.07	...	...	...	...	...	...
...	...	...	...	12.03	...	13.24	...	...	...	11	—	11	xTurie, rázc.		...	...	...	7.47	...	9.05	...	...	...	...	...	...
x	x	h	...	12.07	...	13.25	•x	•x	x	13	—	13	8		•x	•x	h	7.45	...	9.04	...	...	x	...	x	x
5.05	6.00	6.40	...		...	13.35	14.35	17.20	19.25	13	—	13	9	Poluvsie, žel. stan.	5.00	5.45	6.35				...	...	14.25	...	16.30	18.30
5.07	6.02	6.42	...	12.09	...	13.39	14.38	17.23	19.28		—	13	10	Poluvsie, obec	4.58	5.42	6.32	7.42	...	9.00	...	...	14.19	...	16.27	18.27
5.14	6.09	6.49	...	12.17	...	13.45	14.45	17.30	19.35		—	17	11	Stránske, osada	4.50	5.35	6.29	7.35	...	8.54	...	...	14.15	...	16.20	18.20
5.17	6.12	6.52	■	12.18	§	13.47	14.48	17.33	19.38		—	17	12	Stránske, u Petrinu 107	4.45	5.30	6.25	7.30	h	8.50	+	§	14.10	h	16.18	18.18
5.20	6.15	6.55	6.30	12.20	12.30	13.50	14.50	17.35	19.40		0	17	13	Stránske, zbrojnica	4.40	5.25	6.20	7.25	8.30	8.45	10.55	13.50	14.05	13.30	16.15	18.15
...	...	...	6.35	...	12.32	...	...	...	...		0	—	12	Stránske, u Petrinu 107	...	...	...	...	8.28	...	10.50	13.50	...	13.25	...	...
...	...	...	6.40	...	12.34	...	...	...	...		0	—	11	Stránske, osada	...	...	...	...	8.25	...	10.45	13.45	...	13.20	...	...
...	...	...	6.47	...	12.39	...	...	...	...		4	—	10	Poluvsie, obec	...	...	...	...	8.17	...	10.37	13.37	...	13.12	...	...
...	...	...	6.49	...	12.40	...	...	...	...	13	4	—	9	Poluvsie, žel. stan.	...	...	...	...	8.15	...	10.35	13.35	...	13.10	...	...
...	...	...	6.53	...	12.44	...	...	...	...	15	6	—	14	Rajecká Teplice, lieč. dom	...	...	...	...	8.11	...	10.31	13.31	...	13.06	...	...
...	...	...	6.55	...	12.45	...	...	...	...	15	6	—	15	prích. **Rajecké Teplice,** V. Fatra odch.	...	...	...	...	8.10	...	10.30	13.30	...	13.05	...	...

§ spoj premáva v pondelok, streedu, piatok ak je prac. deň — m spoj premáva len v prac. dni v dobe školských prázdnin — h spoj t. č. nepremáva

‡ spoj premáva v dni škol. vyučovania v celom úseku, v ostatné prac. dni v úseku Raj. Teplice, V. Fatra–Poluvsie, obec

x spoj premáva v dňoch pracovného pokoja a v dni škol. vyučovania — ■ spoj prechádza na trať 17103

17119 Žilina–Varín–Lysica

Obchodná výpravňa: Žilina, Hviezdoslavova 4, tel. 2950

1	3	5	7	9	11	13	15	17	km	T.č.	Dopravný závod 1701, Žilina		2	4	6	8	10	12	14	16	18
				a	k																
...	...	...	...	13.05	14.45	...	...	...	0	1	odch. **Žilina,** žel. stan.	prích.	...	...	...	...	9.45	...	...	...	...
...	...	...	...	13.06	14.46	...	...	...	0	2	Žilina, Kys. cesta 25	↑	...	...	...	...	9.43	...	...	...	...
...	...	...	...	13.10	14.50	...	...	...	2	3	xBudatín, p. ú.		...	...	...	...	9.40	...	...	...	...
...	...	...	...	13.19	15.00	...	...	...	7	4	Tepličkа n. Váh.		...	...	...	...	9.31	...	...	...	...
...	...	...	...	13.23	15.03	...	...	...	9	5	Nedožra		...	...	...	...	9.27	...	...	...	...
...	...	...	...	13.26	15.07	...	...	...	11	6	Gbeľany		...	...	...	...	9.22	...	...	...	...
...	x	x	c	x	13.28	15.09	x	h	x	12	7	xVarín, rázc. žel. stan.		x	x	x	c	9.18	a	x	h	x
...	4.45	6.00	7.15	8.10	13.30	15.10	16.45	17.50	19.15	12	8	Varín, žel. stan.		4.40	5.45	7.05	7.50		14.50	16.25	17.40	18.50
...	4.47	6.02	7.16	8.12	13.32	15.13	16.47	17.52	19.17	12	9	Varín, MNV		4.37	5.43	7.01	7.45	9.16	14.48	16.23	17.38	18.47
...	4.52	6.07	7.21	8.17	13.37	15.19	16.52	17.57	19.22	15	10	xKonhárc, osada		4.32	5.38	6.56	7.40	9.11	14.43	16.18	17.33	18.42
...	4.56	6.11	7.25	8.21	13.41	15.22	16.56	18.01	19.28	16	11	Krásňany		4.28	5.34	6.52	7.35	9.07	14.39	16.14	17.29	18.38
...	5.00	6.15	...	8.25	13.45	15.25	17.02	18.05	19.32	17	12	Stráža		4.24	5.30	6.48	...	9.03	14.35	16.10	17.25	18.34
...	5.04	6.19	...	8.29	13.49	15.35	17.06	...	19.36	20	13	xLysica, most		4.15	5.24	6.39	...	8.54	14.29	16.04	17.19	18.25
...	5.10	6.25	...	8.35	13.55	15.40	17.10	...	19.40	22	14	prích. **Lysica,** obec	odch.	4.10	5.20	6.35	...	8.50	14.25	16.00	17.15	18.20

x spoj premáva v celom úseku v prac. dni, od pondelka do piatku a v dni pracovného pokoja, v sobotu z Varína, žel. stan. do Lysice

17120 Martin–Dolné-Horné Jaseno–Sklabiňa

Obchodná výpravňa: Martin, Francisciho č. 412, tel. 11, 108

km	T.č.		Dopr. závod 1701, Martin		1	3	5	7	9	11	13	15	17	19	21	23	25	27	29	31	33	35	37	39	41	43
					x	x	c	x		x	+	a	b	a	b c	a c	+	b	x	x	x	x	x			
0	1	odch.	**Martin, žel. stan.**		5.20	5.20	6.30	6.35	8.25	10.30	11.45	12.20	12.20	12.35	13.15	13.25	13.50	14.25	14.25	16.00	16.00	17.35	17.35		18.55	22.35
0	2		Martin, žel. prech.																							
0	3		**Martin, obch. výpr.**				6.33	6.37	8.28	10.33	11.47	12.23	12.23	12.37	13.18	13.27	13.53	14.28	14.27	16.03	16.03	17.37	17.37		18.57	22.37
2	4		Martin, Slovfarma		5.23	5.24	6.36	6.40	8.31	10.35	11.49	12.24	12.25	12.40	13.20	13.29	13.55	14.30	14.30	16.05	16.05	17.40	17.40		19.00	22.40
4	5		Dražkovce				6.46	6.48	8.40	10.45	11.58	12.30	12.35	12.50	13.28	13.37	14.00	14.35	14.40	16.15	16.15	17.50	17.50		19.10	22.45
5	6		xDiaková				6.48	6.50	8.42	10.47	12.00	12.33	12.37	12.53	13.30	13.39	14.03	14.33	14.43	16.18	16.18	17.53	17.53		19.13	22.48
6	7		xKalník				6.50	6.52	8.45	10.50	12.03	12.35	12.40	12.56	13.32	13.41	14.05	14.40	14.46	16.21	16.21	17.56	17.56		19.16	22.51
8	8		xZáborie				6.52	6.55	8.48	10.54	12.08	12.40	12.44	13.01	13.38	13.45	14.10	14.45	14.50	16.25	16.25	18.01	18.01		19.21	22.56
9	9		Dolné Jaseno		5.37		6.55		8.51	10.58	12.13	12.43			13.41	13.47	14.14		14.52	16.29		18.03		x	19.23	22.59
10	10	prích.	Horné Jaseno		5.40		7.00		8.55	11.00	12.16	12.45			13.45	13.50	14.18		14.55	16.35		18.05		18.10	19.25	23.02
11	9		Dolné Jaseno		...		...		8.57	...	12.18	...	...	...	...	...	14.20	...	...	...	...	...	...	18.13	19.28	23.05
12	8		xZáborie		...		...	6.55	9.00	...	12.20	...	12.44	13.01	...	...	14.21	14.45	...	...	16.25	...	18.01	18.15	19.30	23.06
12	11		xZáborie, mlyn		...		...	6.57	9.02	...	12.23	...	12.47	13.03	...	...	14.23	14.48	...	...	16.27	...	18.03	...	19.32	23.08
13	12	prích.	**Sklabiňa**			5.40	...	7.00	9.05	...	12.25	...	12.50	13.05	...	...	14.25	14.50	...	...	16.30	...	18.05	...	19.35	23.10

‡ spať

km	T.č.		Dopr. závod 1701, Martin		2	4	6	8	10	12	14	16	18	20	22	24	26	28	30	32	34	36	38	40	42	44	46	48
					x			x	+		x						b			x		+	x		x		+	x
0	12	odch.	**Sklabiňa**		4.40	...	...	5.45	6.15	...	7.10	9.15	...	...	12.35	...	13.00	...	...	15.00	...	15.45	16.40	...	18.15	...	19.40	21.00
1	11		xZáborie, mlyn		4.42	...	...	5.46	6.17	...	7.13	9.17	...	...	12.38	...	13.02	...	...	15.02	...	15.47		...	18.17	x	19.42	21.02
1	8		xZáborie		4.45	...	...	5.50	6.20	...	7.15	9.20	...	...	12.40	...	13.05	...	...	15.04	...	15.49	16.45	...	18.19	19.25	19.44	21.04
2	9		Dolné Jaseno			x	x		6.22	c		9.22	a	b	12.42	a		b c	a c	15.07	x	15.51		x			19.28	19.46	21.06
3	10	odch.	Horné Jaseno			4.40	5.45		6.24	7.10		9.25	11.10	12.10	12.44	12.55		13.50	13.55	15.10	15.00	15.53		16.45			19.30	19.48	21.08
4	9		Dolné Jaseno			4.45	5.48		6.26	7.14		9.27	11.14	12.14	12.46	12.58		13.54	13.57	15.12	15.02	15.55		16.47				19.50	21.10
5	8		xZáborie		4.45	4.47	5.50	5.53	6.30	7.17	7.15	9.30	11.18	12.18	12.49	13.08	13.05	13.58	13.59	15.14	15.05	15.58	16.45	16.49	18.19		19.52	21.12
7	7		xKalník		4.50	4.52	5.55	5.55	6.34	7.22	7.20	9.34	11.22	12.22	12.54	13.06	13.10	14.01	14.03	15.19	15.08	16.03	16.50	16.53	18.24		19.57	21.17
8	6		xDiaková		4.52	4.55	5.58	5.58	6.36	7.24	7.22	9.36	11.25	12.25	12.57	13.09	13.13	14.03	14.05	15.21	15.10	16.05	16.52	16.55	18.26		19.59	21.19
9	5		Dražkovce		4.55	4.57	6.03	6.03	6.38	7.26	7.25	9.38	11.28	12.28	13.00	13.11	13.15	14.06	14.07	15.23	15.13	16.08	16.55	16.57	18.29		20.02	21.22
11	4		Martin, Slovfarma		5.05	5.03	6.10	6.10	6.45	7.34	7.34	9.46	11.37	12.37	13.08	13.21	13.24	14.15	14.15	15.25	15.19	16.16	17.03	17.05	18.37		20.09	21.29
13	3		Martin, Kino Mankva							7.37	7.37																	
13	3		Martin, obch. výpr.		5.07	5.06	6.12	6.12	6.48			9.47	11.40	12.40	13.11	13.22	13.27	14.17	14.17	15.28	15.21	16.18	17.05	17.07	18.39		20.11	21.31
13	2		Martin, žel. prech.		5.09	5.08	6.13	6.13	6.49			9.48	11.43	12.43	13.13	13.24	13.28	14.18	14.19	15.29	15.23	16.19	17.07	17.09	18.42		20.13	21.33
13	1	prích.	**Martin,** žel. stan.		5.10	5.10	6.15	6.15	6.50	7.40	7.43	9.50	11.45	12.45	13.15	13.25	13.30	14.20	14.20	15.30	15.25	16.20	17.10	17.10	18.45		20.20	21.35

a spoj premáva podľa potreby v prac. dňoch — b c spoj premáva v prac. dňoch mimo soboty a v dňoch škol. vyučovania — a c spoj premáva v sobotu a v dňoch škol. vyučovania

Sanitized Copy Approved for Release 2010/10/06 : CIA-RDP81-01043R001000070002-7

Sanitized Copy Approved for Release 2010/10/06 : CIA-RDP81-01043R001000070002-7

17121 Martin—Necpaly

Obchodná výpravňa: Martin, Franc.sciho 412, telefon 11, 108

km	T.č.		Dopr. závod 1707, Martin	1	3	5	7	9	11	13	15	17	19	21	23	25	27	29	31	33	35	37	39	41	43	45
				X	X	X	k	+	X	+		a	b	b	a	a	+	X	X			X	X	X	+	X	+
0	0	1	odch. **Martin, žel. stan.**	5.15	5.15	6.25	6.35	7.10	8.35	9.35	10.10	11.45	11.45	12.20	12.20	13.20	14.25	14.25	15.55	16.15	17.35	18.50	18.50	19.40	22.20	22.40
0	0	2	Martin, žel. prech.			6.26	6.36	7.15	8.37	9.37	10.12	11.47	11.47	12.22	12.22	13.22	14.27	14.26	15.57	16.17	17.37	18.51	18.52	19.41	22.22	22.42
0	0	3	Martin, obch. výpr.																							
0	0	4	xMartin, nem.			6.27	6.37	7.18	8.38	9.39	10.14	11.49	11.49	12.24	12.24	13.24	14.29	14.27	[illegible]	16.19	17.39	18.53	18.54	19.42	22.24	22.44
2	2	5	xJahodníky, rázc.			6.28	6.38	7.20	8.39	9.40	10.16	11.50	11.50	12.26	12.26	13.26	14.30	14.28	16.0[illegible]	[illegible] 21	17.40	18.54	18.55	19.45	22.26	22.46
3	3	6	xJahodníky, ČSAD			6.30	6.40	7.23	8.40	9.41	10.18	11.52	11.52	12.28	12.28	13.25	14.32	14.30	16.10	16.24	17.41	18.56	18.58	19.46	22.28	22.48
3	3	7	xJahodníky, záhrad			6.32	6.42	7.28	8.42	9.43	10.21	11.54	11.54	12.31	12.31	13.31	14.35	14.32	16.15	16.27	17.43	18.58	19.01	19.48	22.31	22.51
5	5	8	Košťany nad Turcom			6.36	6.46	7.30	8.46	9.47	10.26	11.00	12.00	12.38	12.38	13.38	14.40	14.36	16.20	16.33	17.48	19.02	19.06	19.52	22.38	22.58
7	7	9	Žabokreky, dol. koniec			6.37	6.47	7.31	8.47	9.48	10.27	12.01	12.01	12.39	12.39	13.39	14.41	14.37	16.21	16.34	17.53	19.03	19.07	19.55	22.39	22.59
7	7	10	Žabokreky			6.40	6.49	7.34	8.50	9.51	10.30	12.05	12.05	12.40	12.40	13.40	14.45	14.40	16.25	16.38	17.54	19.06	19.10	19.56	22.45	23.09
11	11	11	Belá, Kuchárik			6.42		7.35		8.52	10.31	12.06	12.06	12.46	12.48	13.45	14.46		16.26		18.04	19.07	19.11	20.04	22.46	23.08
11	11	12	Belá			5.45	6.48		7.38		9.01	10.38	12.20	12.20	12.50	12.50	13.53	14.50	16.30		18.05	19.13	19.20	20.05	22.47	23.09
12	12	13	Dulice, rázc.				6.50		7.42		9.04	10.45	12.25	12.25	12.53	...	13.56	...				19.15	...	20.07	22.50	23.11
12	14	14	Necpaly, most				6.54	6.59	7.44	8.58	9.05	10.47	12.27	12.27	12.54	...	13.58	...	14.54	...	16.49	...	19.19	...	20.09	22.53	23.12
12	14	15	prích. **Necpaly**	5.40	...	6.55	7.00	7.45	9.00	9.10	10.50	12.30	12.30	12.55	...	14.00	...	14.55	...	16.50	...	19.20	...	20.10	22.55	23.15

a späť

km	T.č.		Dopr. závod 1707, Martin	2	4	6	8	10	12	14	16	18	20	22	24	26	28	30	32	34	36	38	40	42	44	46
				X		+	X		k	X	+	X	a	+	X	b			X	+		+	X		b	
0	0	15	odch. **Necpaly**	4.35	...	5.40	5.45	...	7.05	7.25	7.55	9.15	11.00	11.50	13.00	13.30	...	...	15.10	14.30		17.00	17.10	...	19.25	20.35
0	0	14	Necpaly, most	4.36	...	5.41	5.46	...	7.06	7.26	7.56	9.16	11.01	11.51	13.01	13.31	...	...	15.11	14.31	...	17.01	17.11	...	19.26	20.36
2	2	13	Dulice, rázc.		X	5.43		X	7.09		7.58	9.25	11.05	11.54	13.02		a	X		14.34	X			X	19.30	20.40
3	3	12	Belá		4.40	5.48		5.50	7.15		8.00	9.30	11.07	12.00	13.07		13.30	15.05		14.37	16.35			18.15	19.34	20.45
5	7	11	Belá, Kuchárik		4.42	5.49		5.51	7.16		8.01	9.31	11.08	12.01	13.08		13.31	15.06		14.38	16.36			18.16	19.35	20.46
5	7	10	Žabokreky	4.45	4.48	5.52	5.58	6.00	7.25	7.35	8.10	9.37	11.18	12.12	13.13	13.43	13.40	15.15	15.19	14.46	16.46	17.12	17.22	18.25	...	20.52
7	9	9	Žabokreky, dol. koniec	4.46	4.49	5.53	5.59	6.02	7.27	7.36	8.11	9.38	11.19	12.13	13.14	13.44	13.41	15.16	15.20	14.47	16.50	17.13	17.23	18.26	...	20.53
7	9	8	Košťany nad Turcom	4.49	4.53	6.02	6.02	6.07	7.35	7.40	8.15	9.42	11.23	12.15	13.17	13.47	13.45	15.20	15.23	14.51	16.55	17.20	17.30	18.30	...	20.57
11	11	7	xJahodníky, záhrad.	4.53	4.56	6.05	6.06	6.12	7.40	7.44	8.20	9.46	11.28	12.19	13.20	13.50	13.50	15.25	15.26	14.55	16.58	17.25	17.35	18.35	...	21.01
10	12	6	xJahodníky, ČSAD	4.54	5.02	6.08	6.09	6.15	7.45	7.47	8.22	9.48	11.30	12.21	13.22	13.52	13.53	15.28	15.27	14.57	17.00	17.27	17.37	18.38	...	21.03
12	14	4	xJahodníky, rázc.	4.55	5.03	6.10	6.10	6.16	7.46	7.48	8.24	9.51	11.30	12.22	13.23	13.53	13.55	15.29	15.28	14.58	17.01	17.28	17.38	18.39	...	21.04
12	14	3	xMartin, nem.	4.58	5.05	6.15	6.12	6.17	7.47	7.52	8.26	9.53	11.32	12.23	13.27	13.57	13.56	15.31	15.32	14.02	17.02	17.32	17.42	18.43	...	21.08
12	14	2	Martin, obch. výpr.																							
12	14	1	Martin, žel. prech.	4.59	5.08	6.18	6.16	6.19	7.49	7.53	8.28	9.56	11.34	12.24	13.29	13.59	13.58	15.33	15.33	15.03	17.03	17.34	17.44	18.44	...	21.09
12	14	1	prích. **Martin, žel. stan.**	5.00	5.10	6.20	6.20	6.20	7.50	7.55	8.30	10.00	11.35	12.25	13.30	14.00	14.00	15.35	15.35	15.05	17.05	17.35	17.45	18.45	...	21.10

b spoj premáva v dni škol. vyučovania do Necpal, v prac. dni mimo dní škol. vyučovania do Belej a z Belej

17124 Turčianske Teplice—Mošovce

Obchodná výpravňa: Turč. Teplice, kúpele, tel. 15

	1	3	5	7	9	11	13	15	17		km	T.č.		Dopr. závod 1707, Martin		2	4	6	8	10	12	14	16	18	20	
	X	X	X	X	X	X	X	X	X							X	X	X	X	X	X	X	X	X	X	
...	5.25	6.35	7.30	9.40	12.20	15.20	16.40	17.30	19.25	...	0	1	odch.	**Turč. Teplice**, žel. stan. kúpele	prích.	5.20	6.10	7.25	8.25	10.35	14.25	16.10	17.10	17.20	18.20	..
...										...	0	2		Turč. Teplice, ČSAD		5.18	6.07	7.24					17.19			..
...	5.29	6.40	7.35	5.45	12.25	15.25	16.45	17.34	19.30	...	2	3		Vieska		5.17	6.05	7.22	8.20	10.29	14.19	16.05	17.05	17.17	18.15	...
...	5.37	6.47	7.36	9.48	12.28	15.28	16.46	17.35	19.33	...	3	4		xDivlaky, plia		5.14	6.01	7.21	8.16	10.26	14.16	16.04	17.04	17.15	18.14	...
...	5.38	6.47	7.37	9.49	12.29	15.30	16.47	17.37	19.34	...	3	5		xDivlaky, rázc.		5.12	6.00	7.18	8.13	10.25	14.15	16.03	17.03	17.14	18.13	...
...	5.39	6.47	7.42	9.52	12.32	15.33	16.52	17.42	19.38	...	4	6		Turč. Michal		5.10	5.58	7.13	8.10	10.22	14.12	15.58	16.58	17.12	18.08	...
...	5.39	6.53	7.48	9.57	12.37	15.38	16.58	17.48	19.43	...	7	7		xMošovce, kuit. dom		5.03	5.51	7.06	8.03	10.16	14.06	15.51	16.51	17.06	18.01	...
...	5.40	6.55	7.50	10.00	12.40	15.40	17.00	17.50	19.45	...	7	8	prích.	**Mošovce**	odch.	5.00	5.50	7.05	8.00	10.15	14.05	15.50	16.50	17.05	18.00	...

17122 Martin—Blatnica

Obchodná výpravňa: Martin, Francisc ho 412, tel. 11, 108

km	T.č.		Dopr. závod 1707, Martin	1	3	5	7	9	11	13	15	17	19	21	23	25
										a	b					
0	1	odch.	**Martin, žel. stan.**	...	...	...	...	...	...	12.25	13.20	...	...	...	...	...
0	2	prích.	**Martin, obch. výpr.**	...	...	...	...	...	...	12.26	13.21	...	...	...	...	...
		odch.		...	...	...	...	...	...	12.27	13.22	...	...	...	...	...
0	3		xMartin, nem.	...	...	...	...	...	...	12.28	13.23	...	...	...	...	...
2	4		xJahodníky, rázc.	...	...	...	...	...	...	12.30	13.25	...	...	...	...	...
2	5		xJahodníky, ČSAD	...	...	...	...	...	...	12.31	13.26	...	...	...	...	...
5	6		Košťany nad Turcom	...	...	...	...	...	...	12.37	13.32	...	...	...	...	...
6	7		Rakovo	...	X	X	6.50	+	7.40	7.45	12.39	13.35	...	+	X	X§
9	8		Pribovce, žel. stan.	...	4.50	5.55	6.52	7.30	7.45	7.50	12.46	13.42	...	14.00	14.50	16.15
9	9		Pribovce, p. ú.	...	4.52	5.57	6.56	7.32	7.48	7.51	12.47	13.43	...	14.02	14.52	16.17
12	10		Banovó	...	4.57	6.00	7.00	7.35	7.52	7.57	12.50	13.50	...	14.06	14.56	16.21
14	11		Karlová, rázc.	...	5.03	6.05	7.07	7.40	7.56	8.01	12.59	13.55	...	14.10	15.00	16.25
18	12		Blatnica, Oravce	...	5.10	6.12	7.08	7.47	8.04	8.09	13.01	14.03	...	14.19	15.09	16.34
18	13	prích.	**Blatnica, č. d. 45**	...	5.15	6.15	7.10	7.50	8.05	8.10	13.05	14.05	...	14.20	15.10	16.35

a späť

km	T.č.		Dopr. závod 1707, Martin	2	4	6	8	10	12	14	16	18	20	22	24
				X	X	X	+	c		+	a	X	X		X
0	13	odch.	**Blatnica, č. d. 45**	4.20	5.25	6.20	6.20	7.15	8.25	12.40	13.20	14.10	15.25	17.00	19.00
0	12		Blatnica, Oravce	4.22	5.27	6.24	6.24	7.18	8.27	12.43	13.22	14.12	15.27	17.02	19.02
4	11		Karlová, rázc.	4.30	5.30	6.30	6.30	7.20	8.35	12.45	13.28	14.18	15.35	17.08	19.08
6	10		Banovó	4.35	5.32	6.35	6.36	7.24	8.40	12.50	13.33	14.23	15.40	17.12	19.12
9	9		Pribovce, p. ú.	4.40	5.38	6.41	6.43	7.27	8.48	12.57	13.40	14.30	15.43	17.18	19.18
9	8		Pribovce, žel. stan.	4.45	5.45	6.43	6.45	7.28	8.49	13.00	13.45	14.32	15.45	17.20	19.20
12	7		Rakovo			6.45	...	7.35				14.35			
13	6		Košťany nad Turcom	...	...	...	...	...	8.56	...	...	...	...	...	...
16	5		xJahodníky, ČSAD	...	...	...	...	...	9.01	...	...	...	...	...	...
16	4		xJahodníky, rázc.	...	...	...	...	...	9.02	...	...	...	...	...	...
18	3		xMartin nem.	...	...	...	...	...	9.07	...	...	...	...	...	...
18	2	prích.	**Martin, obch. výpr.**	...	...	...	...	...	9.08	...	...	...	...	...	...
		odch.		...	...	...	...	...	9.09	...	...	...	...	...	...
18	1	prích.	**Martin, žel. stan.**	...	...	...	...	...	9.10	...	...	...	...	...	...

a spoj premáva v celom úseku v štorok a štvrtok. V úseku Pribovce, žel. stan.—Blatnica v ostatních prac. dňoch

c spoj premáva v štorok, štvrtok a sobotu ak je prac. deň

§ spoj premáva v prac. dňoch mimo dní škol. vyučovania a v nedeľu

♦ spoj nečaká na zmeškaný prípoj vl. 505

Sanitized Copy Approved for Release 2010/10/06 : CIA-RDP81-01043R001000070002-7

Sanitized Copy Approved for Release 2010/10/06 : CIA-RDP81-01043R001000070002-7

17123 Martin–Slov. Pravno–Jasenovo–Prievidza

Obchodná výpravňa: Martin, Francisciho 412, tel. 11, 108 Prievidza, Nádr. ul., tel. 21-74

1	3	5	7	9	11	13	15	17	19	km	T.č.	Dopr. závod 1707, Martin	2	4	6	8	10	12	14	16	18	20
...	...	...	...	11.20	14.15	...	...	...	...	0	1	odch. **Martin,** žel. stan.	...	...	...	9.25	12.25	...	...	...	...	...
...	...	...	...	11.23	{	...	...	...	...	0	2	Martin, žel. prech.	...	...	...	9.23	{	...	...	...	...	...
...	...	...	...	11.25	14.16	...	...	...	...	0	3	Martin, obch. výpr.	...	...	...	9.20	12.24	...	...	...	...	...
...	...	...	...	11.27	14.17	...	...	...	...	0	4	xMartin, nem.	...	...	...	9.18	12.22	...	...	...	...	...
...	...	...	...	11.29	14.18	...	...	...	...	2	5	xJahodníky, rázc.	...	...	...	9.16	12.21	...	...	...	...	...
...	...	...	...	11.31	14.20	...	...	...	...	2	6	xJahodníky, ČSAD	...	...	...	9.13	12.20	...	...	...	...	...
...	...	...	...	11.36	14.25	...	...	...	...	5	7	Košťany nad Turcom, žel. stan.	...	...	...	9.04	12.11	...	...	...	...	...
...	...	...	...	11.42	14.30	...	...	...	...	8	8	Príbovce	...	...	...	8.56	12.04	...	...	...	...	...
...	...	...	...	11.46	14.31	...	...	...	...	9	9	xValča, rázc.	...	...	...	8.54	12.02	...	...	...	...	...
...	...	...	...	11.48	14.33	...	...	...	...	10	10	Benice	...	...	...	8.52	12.00	...	...	...	...	...
...	...	...	...	11.53	14.37	...	...	...	...	12	11	xLežiachov, cintorín	...	...	...	8.48	11.56	...	...	...	...	...
...	X	...	...	11.58	14.34	...	...	...	X	14	12	Kláštor p. Zn., žel. stan., rázc. (prích.)	X	...	X	8.43	11.52	...	...	...	k	...
...	4.50	6.10	7.30	12.00	14.50	16.15	18.00	20.05	22.55	14	13	Kláštor p. Zn., žel. stan.	4.45	5.45	6.40	{	11.50	15.45	17.40	19.30	20.50	...
...	|	6.12	7.31	12.02	14.52	16.18	18.02	|	|	14	12	Kláštor p. Zn., žel. stan., rázc.	4.43	5.43	6.39	8.43	11.49	15.43	|	|	|	...
...	4.52	6.14	7.32	12.04	14.54	16.20	18.04	20.07	22.57	15	14	xSv. Ďur, rázc.	4.41	5.41	6.37	8.40	11.47	15.41	17.38	19.26	20.45	...
...	4.06	6.19	7.36	12.08	14.58	16.26	18.09	20.13	23.02	17	15	xMoškovec	4.37	5.36	6.36	8.34	11.41	15.38	17.34	19.23	20.40	...
...	5.00	6.23	7.40	12.12	15.02	16.32	18.14	20.18	23.07	19	16	xOndrašová	4.31	5.31	6.35	8.28	11.36	15.33	17.28	19.18	20.36	...
...	5.02	6.25	7.42	12.14	15.04	16.35	18.16	20.20	23.10	20	17	xAbramová	4.29	5.28	6.33	8.25	11.33	15.30	17.25	19.15	20.34	...
...	5.06	6.29	7.46	12.16	15.06	16.40	18.21	20.25	23.14	22	18	xPolerieka, rázc.	4.23	5.23	6.29	8.20	11.23	15.25	17.20	19.10	20.30	...
...	5.07	6.31	7.47	12.18	15.08	16.42	18.23	20.26	23.15	22	19	xTrhanová	4.21	5.21	6.28	8.17	11.22	15.23	17.18	19.08	20.29	...
...	5.09	6.36	7.50	12.20	15.10	16.48	18.28	20.28	23.20	24	20	xSlov. Pravno, SNB	4.17	5.18	6.25	8.12	11.19	15.18	17.13	19.03	20.25	...
...	5.10 / 5.11	6.37 / 6.39	7.51 / 7.52	12.22 / 12.25	15.12 / 15.15	16.50 / 17.00	18.30 / 18.45	20.29 / 20.30	23.21 / 23.22	24	21	prích./odch. **Slov. Pravno,** nám. odch./prích.	4.15 / 4.13	5.15 / 5.04	6.24 / 6.23	8.10 / 8.07	11.18 / 11.17	15.15 / 15.10	17.10 / 17.00	19.00 / 18.50	20.23 / 20.22	...
...	5.12	|	7.53	12.35	15.25	17.02	18.47	20.31	23.23	24	22	xSlov. Pravno, OSŠ	4.11	5.02	6.22	8.06	11.16	|	|	|	|	...
...	5.18	6.46	7.58	12.38	15.28	17.10	18.55	20.37	23.28	27	23	xLiešno–Galcnova	4.09	4.52	6.20	8.00	11.10	|	16.52	18.42	20.16	...
...	5.20	6.49	8.00	12.41	15.31	17.13	18.57	20.40	23.30	28	24	xRudno, potr. druž.	4.07	4.49	6.18	7.57	11.08	|	16.49	18.39	20.14	...
...	5.22	6.57	8.07	12.44	15.34	17.15	19.00	20.42	23.35	29	25	xBudiš, rázc.	4.05	4.46	6.16	7.55	11.06	|	16.45	18.35	20.12	...
3.05	5.26	6.57	8.06	12.50	15.40	17.20	19.05	20.47	23.40	31	26	Jasenovo	4.00	4.40	6.12	7.50	11.02	15.00	16.40	18.30	20.08	22.18
3.14	5.36	7.07	8.15	13.01	15.52	17.32	19.17	21.00	...	36	27	Vyšehradné	3.45	...	6.03	7.40	10.52	14.50	16.32	18.20	19.57	21.56
3.15	5.37	7.08	8.16	13.02	15.55	17.34	19.18	21.01	...	36	28	xVyšehradné, rázc.	3.42	...	6.02	7.39	10.51	14.48	16.31	18.18	19.56	21.57
3.23	5.47	7.14	8.23	13.10	16.03	17.44	19.28	21.09	...	40	29	Nitr. Pravno, rázc.	3.32	...	5.56	7.31	10.41	14.41	16.26	18.12	19.46	21.45
3.25	5.50	7.15	8.24 / 8.25	13.12 / 13.13	16.05	17.45	19.30	21.10	...	40	30	prích./odch. **Nitr. Pravno,** nám. odch./prích.	3.30	...	5.55	7.30	10.40 / 10.39	14.39 / 14.38	16.25	18.10	19.45	21.40
...	...	...	8.30	13.19	...	...	...	...	...	43	31	xPravenec, kríž	...	...	...	...	10.33	14.32	...	...	...	...
...	...	...	8.31	13.21	...	...	...	...	...	43	32	xPravenec, škola	...	...	...	...	10.32	14.30	...	...	...	...
...	...	...	8.33	13.23	...	...	...	...	...	44	33	xPoluvsie, rázc.	...	...	...	...	10.30	14.28	...	...	...	...
...	...	...	8.34	13.24	...	...	...	...	...	44	34	xPila	...	...	...	...	10.29	14.25	...	...	...	...
...	...	...	8.38	13.28	...	...	...	...	...	46	35	Nedožery, Kult. dom	...	...	...	...	10.25	14.21	...	...	...	...
...	...	...	8.40	13.31	...	...	...	...	...	47	36	xLazany, rázc.	...	...	...	...	10.23	14.18	...	...	...	...
...	...	...	8.48	13.37	...	...	...	...	...	50	37	xKúty	...	...	...	...	10.07	14.11	...	...	...	...
...	...	...	8.50	13.39	...	...	...	...	...	51	38	xNecpaly	...	...	...	...	10.15	14.08	...	...	...	...
...	...	...	8.55	13.43	...	...	...	...	...	53	39	Prievidza, nám.	...	...	...	...	10.11	14.04	...	...	...	...
...	...	...	9.00	13.45	...	...	...	...	...	53	40	prích. **Prievidza,** žel. stan. odch.	...	...	...	...	10.10	14.00	...	...	...	...

1) premáva v úseku Nitr. Pravno–Jasenovo v dňoch prac. pokoja, celý úsek v prac. dňoch

17125 Mošovce–Turč. Teplice–Dubové

Obchodná výpravňa: Turč. Teplice, kúpele, tel. 15

km	T.č.	Dopr. závod 1707, Martin	1	3	5	7	9	11	13	15	17	19
					+		+		k			
0	1	odch. **Mošovce** (Viď trať 17124)	...	...	5.50	...	12.00	...	14.40	...	...	...
0	2	xMošovce, kult. dom	...	...	5.52	...	12.10	...	14.42	...	...	...
3	3	Turč. Michal	...	...	5.59	...	12.13	...	14.50	...	...	...
4	4	Divlaky, rázc.	...	...	6.03	...	12.14	...	14.53	...	...	...
4	5	xDivlaky, pila	...	...	6.07	...	12.17	...	14.54	...	...	...
5	6	Vieska	...	...	6.10	...	12.19	...	14.55	...	...	...
7	7	prích./odch. **Turč. Teplice,** žel. stan. kúpele	...	X	6.15	X	12.20	X	15.00	X	X	+
9	6	Turč. Teplice, ČSAD	...	6.40	6.30	10.30	13.00	13.40	15.15	16.25	18.10	18.20
9	5	Vieska	...	|	|	|	|	|	|	|	|	|
10	8	xDivlaky, pila	...	6.45	6.35	10.35	13.07	13.45	15.21	16.30	18.16	18.25
10	9	xDivlaky, Tatra nábytok	...	6.49	6.37	10.38	13.10	13.47	15.22	16.32	18.17	18.27
10	10	Divlaky, Ľudotvorba	X	6.51	6.38	10.40	13.11	13.48	15.30	16.35	18.20	18.28
12	11	Divlaky, odb. na žel. stan.	5.30	6.52	6.39	10.47	13.12	13.49	15.32	16.37	18.22	18.29
12	12	Divlaky, tehelňa	5.33	6.53	6.41	10.50	13.13	13.51	15.35	16.40	18.25	18.31
14	13	Dvor Hájiky	5.38	6.58	6.42	10.52	13.16	13.52	15.39	16.42	18.29	18.32
17	14	Dubové, most u Turca	5.45	7.00	6.47	10.55	13.21	13.57	15.40	16.47	18.34	18.37
18	15	prích. **Dubové,** garáž	5.48	7.03 / 7.05	6.53 / 6.55	10.58 / 11.00	13.27 / 13.30	14.03 / 14.05	15.42 / 15.45	16.53 / 16.55	18.37 / 18.40	18.43 / 18.45

km	T.č.	Dopr. závod 1707, Martin	2	4	6	8	10	12	14	16	18	20	22
			X	X	X	+		X	+	X	X	X	+
0	15	odch. **Dubové,** MNV	5.10	5.55	7.20	7.50	...	11.10	13.35	14.20	15.50	17.00	18.55
1	14	Dubové, most u Turca	5.14	5.58	7.23	7.53	...	11.13	13.40	14.23	15.53	17.03	19.00
4	13	Dvor Hájiky	5.20	6.04	7.29	7.59	...	11.19	13.44	14.29	16.00	17.10	|
6	12	Divlaky, tehelňa	5.24	6.09	7.34	8.04	...	11.24	13.45	14.33	16.05	17.15	19.05
6	11	Divlaky, odb. na žel. stan.	5.25	6.11	7.36	8.05	...	11.25	13.50	14.35	16.07	17.17	19.07
8	10	Divlaky, Ľudotvorba	...	6.17	7.42	8.09	...	11.29	13.52	14.39	16.12	17.22	19.10
8	8	Divlaky, Tatra nábytok	...	6.18	7.43	8.10	...	11.30	13.53	14.40	16.13	17.23	19.11
8	9	xDivlaky, pila	...	6.19	7.45	8.11	...	11.31	13.55	14.42	16.15	17.25	19.13
9	5	xVieska	...	6.23	7.47	8.14	...	11.34	14.00	14.43	16.17	17.27	19.15
9	6	Turč. Teplice, ČSAD	...	6.24	7.48	...	...	|	|	14.44	16.18	17.28	|
11	7	prích./odch. **Turč. Teplice,** žel. stan. kúpele	...	6.25	7.50	8.20	+ / 9.45	11.40	14.05 / 14.10	14.50	16.20	17.30	19.25 / 19.20
[illegible]	6	Vieska (Viď trať 17124)	...	...	...	...	9.50	...	14.15	...	...	...	19.25
[illegible]	5	xDivlaky, pila	...	...	...	...	9.51	...	14.16	...	...	...	19.27
[illegible]	4	Divlaky, rázc.	...	...	...	...	9.53	...	14.20	...	...	...	19.28
[illegible]	3	Turč. Michal	...	...	...	...	9.56	...	14.25	...	...	...	19.30
[illegible]	2	xMošovce, kult. dom	...	...	...	...	10.03	...	14.28	...	...	...	19.34
[illegible]	1	prích. **Mošovce**	...	...	...	...	10.05	...	14.30	...	...	...	19.35

1) premáva v úseku Mošovce–Turč. Teplice v dni prac. pokoja, Turč. Teplice–Dubové v prac. dni

Sanitized Copy Approved for Release 2010/10/06 : CIA-RDP81-01043R001000070002-7

Sanitized Copy Approved for Release 2010/10/06 : CIA-RDP81-01043R001000070002-7

17126 Martin—Kláštor pod Znievom—Vrícko

Obchodná výpravňa: Martin, Francisciho 412, tel. 11.108

km	Tč	Dopr. závod 1707, Martin	1	3	5	7	9	11	13	15	17	19	21	23	25	27	29	31	33	35	37	39	41	\
				X		X	X	+	X		a	a	b	+	b	X		X		h	X	+	X	
0	1	odch. **Martin, žel. stan.**	...	...	...	...	...	...	10.20	...	...	...	...	...	...	...	...	...	...	...	...	...	...	...
0	2	Martin, žel. prech.	...	...	...	...	...	...	...	...	...	...	...	...	...	...	...	...	...	...	...	...	...	...
0	3	Martin, obch. výpr.	...	...	...	...	...	...	10.21	...	...	...	...	...	...	...	...	...	...	...	...	...	...	...
0	4	xMartin, nem.	...	...	...	...	...	...	10.22	...	...	...	...	...	...	...	...	...	...	...	...	...	...	...
2	5	xJahodníky, ČSAD	...	...	...	...	...	...	10.25	...	...	...	...	...	...	...	...	...	...	...	...	...	...	...
5	6	Košťany nad Turcom, žel. stan	...	...	...	...	...	...	10.30	...	...	...	...	...	...	...	...	...	...	...	...	...	...	...
8	7	Príbovce	...	...	...	...	...	...	10.35	...	...	...	...	...	...	...	...	...	...	...	...	...	...	...
9	8	xValča, rázc	...	...	...	...	...	...	10.38	...	...	...	...	...	...	...	...	...	...	...	...	...	...	...
10	9	Benice	...	...	...	...	...	...	10.40	...	...	...	...	...	...	...	...	...	...	...	...	...	...	...
0 —	12	Kláštor pod Znievom, žel. stan	...	...	...	6.55	...	7.35	~	...	...	13.20	...	...	15.00	...	...	18.05	...	20.05	...	...	...	...
2 12	10	xLežiachov, cintorín	...	...	...	6.59	...	7.38	10.46	...	...	13.24	...	...	15.04	...	...	18.09	...	20.09	...	...	...	...
5 15	11	prích. Slovany	...	...	...	7.04	...	7.44	10.55	...	...	13.30	...	...	15.10	...	...	18.15	...	20.15	...	...	...	...
0	12	odch. Kláštor pod Znievom, žel. stan	5.05	6.05	6.10	~	7.35	~	~	12.05	13.10	~	14.15	14.20	~	15.10	16.15	~	18.05	~	20.05	21.25	21.25	...
0	13	Kláštor pod Zniev., že. st. rázc	5.06	6.06	6.11	~	7.36	~	~	12.06	13.11	~	14.16	14.21	~	15.11	16.18	~	18.06	~	20.06	21.26	21.26	...
5	14	Kláštor pod Znievom, Rybníky	5.18	6.12	6.17	~	7.46	~	~	12.12	13.21	~	14.23	14.31	~	15.23	16.26	~	18.16	~	20.16	21.36	21.36	...
[illegible]	15	Kláštor pod Znievom, Hrtko	5.19	6.14	6.19	~	7.48	~	~	12.14	13.23	~	14.24	14.32	~	15.24	16.28	~	18.18	~	20.18	21.37	21.38	...
5	16	prích. Kláštor pod Znievom, mesto	5.20	6.19	6.20	~	7.50	~	~	12.19	13.25	~	14.25	14.33	~	15.25	16.30	~	18.20	~	20.20	21.38	21.40	...
6 7 17	16	odch. Kláštor pod Znievom, mesto	...	6.20	...	7.06	...	7.48	11.00	12.20	...	13.35	...	14.34	15.15	...	...	18.20	...	20.20	...	21.39	...	...
6 8 18	17	xLazany, rázc	...	6.22	...	7.08	...	7.50	...	12.22	...	13.38	...	14.37	15.18	...	...	18.22	...	20.23	...	21.41	...	...
13 15 25	18	Vrícko, rázc.	...	6.34	...	7.26	...	8.11	...	12.36	...	14.00	...	14.50	15.40	...	...	18.45	...	20.45	...	21.55	...	...
15 17 27	19	prích. **Vrícko**	...	6.35	...	7.30	...	8.15	...	12.40	...	14.05	...	14.55	15.45	...	...	18.50	...	20.50	...	22.00	...	...

a späť

km	Tč	Dopr. závod 1707, Martin	2	4	6	8	10	12	14	16	18	20	22	24	26	28	30	32	34	36	38			
			X				X	X	+	X	X	●	●	X	+	X	X		h	X				
0 0 0	19	odch. **Vrícko**	...	4.10	...	...	6.40	7.40	11.05	...	...	12.45	14.10	...	15.10	...	17.05	...	19.05	...	...	...	...	...
7 2 2	18	Vrícko, rázc.	...	4.15	...	...	6.45	7.45	11.09	...	...	12.49	14.14	...	15.14	...	17.09	...	19.09	...	...	...	...	...
9 9 9	17	xLazany, rázc.	...	4.29	...	...	6.59	7.58	11.23	...	...	12.53	14.28	...	15.28	...	17.23	...	19.23	...	...	...	...	...
10 10 10	16	prích. Kláštor pod Znievom, mesto	...	4.31	...	...	7.02	8.00	11.25	...	...	12.55	14.30	...	15.30	...	17.25	...	19.25	...	...	...	...	...
10	16	odch. Kláštor pod Znievom, mesto	4.30	~	5.30	6.25	~	~	11.26	11.25	12.40	12.56	14.31	14.30	15.31	15.40	~	17.30	~	19.30	21.00	...	...	...
10	15	Kláštor pod Znievom, Hrtko	4.31	~	5.32	6.27	~	~	11.28	11.27	12.41	12.58	14.32	14.31	15.32	15.41	~	17.31	~	19.31	21.01	...	...	...
10	14	Kláštor pod Znievom, Rybníky	4.33	~	5.33	6.28	~	~	11.29	11.28	12.43	12.59	14.33	14.32	15.33	15.43	~	17.33	~	19.33	21.03	...	...	...
15	13	Kláštor pod Zniev., že. st. rázc.	4.44	~	5.44	6.39	~	~	11.39	11.39	12.54	13.09	14.39	14.39	15.54	15.54	~	17.44	~	19.44	21.14	...	...	...
15	12	prích. Kláštor pod Znievom, žel. stan	4.45	~	5.45	6.40	~	~	11.40	11.40	12.55	13.10	14.40	14.40	15.55	15.55	~	17.45	~	19.45	21.15	...	...	...
12 12	11	odch. Slovany	...	4.35	...	...	7.07	8.04	...	...	...	...	...	...	...	...	17.30	...	19.30	...	...	...	...	...
15 15	10	xLežiachov, cintorín	...	4.41	...	...	7.16	8.10	...	...	...	...	...	...	...	...	17.40	...	19.40	...	...	...	...	...
17 —	12	Kláštor pod Znievom, žel. stan	...	4.45	...	...	7.20	~	...	...	...	...	...	...	...	...	17.45	...	19.45	...	...	...	...	...
17	9	Benice	...	...	...	...	...	8.15	...	...	...	...	...	...	...	...	...	...	...	...	...	...	...	...
18	8	xValča, rázc.	...	...	...	...	...	8.18	...	...	...	...	...	...	...	...	...	...	...	...	...	...	...	...
19	7	Príbovce	...	...	...	...	...	8.20	...	...	...	...	...	...	...	...	...	...	...	...	...	...	...	...
22	6	Košťany nad Turcom	...	...	...	...	...	8.27	...	...	...	...	...	...	...	...	...	...	...	...	...	...	...	...
25	5	xJahodníky, ČSAD	...	...	...	...	...	8.34	...	...	...	...	...	...	...	...	...	...	...	...	...	...	...	...
27	4	xMartin, nem.	...	...	...	...	...	8.42	...	...	...	...	...	...	...	...	...	...	...	...	...	...	...	...
27	3	Martin, obch. výpr.	...	...	...	...	...	8.43	...	...	...	...	...	...	...	...	...	...	...	...	...	...	...	...
27	2	Martin, žel. prech.	...	...	...	...	...	8.44	...	...	...	...	...	...	...	...	...	...	...	...	...	...	...	...
27	1	prích. **Martin, žel. stan.**	...	...	...	...	...	8.45	...	...	...	...	...	...	...	...	...	...	...	...	...	...	...	...

h spoj t. č. nepremáva

17127 Martin—Príbovce—Valča

Obchodná výpravňa: Martin, Francisciho 412, tel. 11, 108

1	3	5	7	9	11	13	15	17	19	21	23	km	T.č.	Dopr. závod 1707, Martin		2	4	6	8	10	12	14	16	18	20	22
					r															k						
...	...	...	...	...	12.00	...	...	...	...	...	...	0	1	odch **Martin, žel. stan.**	prich	...	...	...	...	9.00	...	...	...	...	...	...
...	...	...	...	...	12.02	...	...	...	...	...	...	0	2	prich. **Martin, obch. výpr.**	odch	...	...	...	...	8.58	...	...	...	...	...	...
...	...	...	...	...	12.05	...	...	...	...	...	...			odch.	prich	...	...	...	...	8.57	...	...	...	...	...	...
...	...	...	...	...	12.07	...	...	...	...	...	...	0	3	xMartin, nem.		...	...	...	...	8.56	...	...	...	...	...	...
...	...	...	...	...	12.08	...	...	...	...	...	...	2	4	xJahodníky, rázc.		...	...	...	...	8.55	...	...	...	...	...	...
...	...	...	...	...	12.10	...	...	...	...	...	...	2	5	xJahodníky, ČSAD		...	...	...	...	8.54	...	...	...	...	...	...
...	...	...	...	c	12.17	...	...	...	...	...	...	5	6	Košťany nad Turcom, žel. stan.		...	...	...	c	8.47	...	...	...	...	...	...
X	X	●	m	7.50	~	X	●	X	X ♦	...	X	6	7	Raková, škola		X	X ●	●	7.40	~	h	...	X	X	...	X
5.00	6.10	7.10	7.30	7.52	12.25	13.00	14.10	14.45	16.15	18.05	20.00	9	8	Príbovce, žel. stan.		4.40	5.45	5.40	7.35	8.40	13.00	13.35	14.40	15.10	17.30	19.38
5.02	6.12	7.12	7.32	7.55	12.27	13.05	14.12	14.47	16.17	18.07	20.02	10	9	Benice, rázc.		4.38	5.43	6.38	7.33	8.38	12.58	13.32	14.33	15.08	17.28	19.20
5.08	6.18	7.18	7.38	8.03	12.35	13.11	14.18	14.53	16.23	18.13	20.08	13	10	Valča, Sloboda		4.30	5.37	6.32	7.27	8.32	12.50	13.25	14.32	15.02	17.20	19.28
5.09	6.19	7.1	7.39	8.04	12.37	13.14	14.19	14.54	16.24	18.14	20.09	13	11	Valča, kom. pod.		4.28	5.36	6.31	7.26	8.31	12.48	13.23	14.31	15.01	17.18	19.19
5.10	6.20	7.20	7.40	8.05	12.40	13.15	14.20	14.59	16.25	18.15	20.10	13	12	prich. **Valča, horný most**	odch	4.25	5.35	6.30	7.25	8.30	12.45	13.20	14.30	15.03	17.15	19.15

h spoj t. č. nepremáva r spoj premáva v pondelok a štvrtok ak sú prac. dňami
k spoj premáva v pondelok a štvrtok v celom úseku. V ostatné prac. dni v úseku Valča—Príbovce, žel. stan.
§ spoj premáva v dni prac. pokoja a v prac. dni mimo soboty ♦ spoj nečaká na zmeškaný prípoj vlaku 5'34 m spoj premáva v dňoch mimo škol. vyučovania a v nedeľu

17128 Martin—Košťany—Trnovo

Obchodná výpravňa: Martin, Francisciho 412, tel. 11, 108

1	3	5	7	9	11	13	15	17	19	21	km	T.č.	Dopravný závod 1707, Martin		2	4	6	8	10	12	14	16	18
X	X	g	e	§	a	X	X		h	b					X	X		g	a	X	X		b
5.15	6.40	7.50	10.30	11.30	12.20	14.25	16.25	18.55	20.30	22.35	0	1	odch. **Martin, žel. stan.**	prích.	5.10	6.20	7.45	8.50	11.45	13.30	15.25	17.30	21.25
5.17	6.42	7.52	10.33	11.33	12.23	14.26	16.27	18.56	20.32	22.36	0	2	Martin, obch. výpravňa		5.07	6.17	7.42	8.48	11.42	13.29	15.24	17.28	21.24
5.19	6.44	7.54	10.36	11.36	12.25	14.27	16.28	18.57	20.33	22.37	0	3	Martin, nem.		5.05	6.15	7.38	8.46	11.36	13.26	15.23	17.27	21.28
5.20	6.45	7.55	10.37	11.37	12.27	14.30	16.29	18.00	20.34	22.40	2	4	xJahodníky, rázc.		5.03	6.13	7.36	8.43	11.36	13.26	15.21	17.26	21.21
5.23	6.48	7.58	10.41	11.41	12.30	14.31	16.32	19.01	20.37	22.41	2	5	xJahodníky, ČSAD		5.00	6.10	7.35	8.42	11.35	13.25	15.20	17.25	21.20
5.30	6.55	8.05	10.46	11.48	12.35	14.36	16.40	19.08	20.45	22.48	5	6	Košťany nad Turcom, žel. stan.		4.55	6.05	7.30	8.36	11.30	13.20	15.13	17.18	21.18
5.32	6.57	8.07	10.51	11.51	12.38	14.39	16.42	19.09	20.47	22.49	5	7	Košťany nad Turcom, MNV		4.52	6.03	7.27	8.34	11.27	13.18	15.12	17.16	21.12
5.35	7.00	8.10	10.54	11.54	12.40	14.40	16.45	19.14	20.50	22.54	7	8	xTurč. Sv. Peter		4.49	6.01	7.24	8.29	11.24	13.12	15.08	17.11	21.08
5.38	7.03	8.13	10.59	11.59	12.45	14.49	16.50	19.18	20.55	22.58	9	9	Trebostovo		4.46	5.55	7.21	8.24	11.21	13.06	15.02	17.05	21.02
5.40	7.05	8.15	11.05	12.05	12.50	14.55	16.55	19.20	21.00	23.00	10	10	prích. **Trnovo**	odch.	4.40	5.50	7.15	8.20	11.15	13.00	15.00	17.00	21.00

h spoj t. č. nepremáva g spoj premáva v pondelok, štvrtok, sobotu ak je prac. deň § spoj premáva v prac. dni mimo soboty a v dni prac. pokoja

Sanitized Copy Approved for Release 2010/10/06 : CIA-RDP81-01043R001000070002-7

Sanitized Copy Approved for Release 2010/10/06 : CIA-RDP81-01043R001000070002-7

17129 Martin–Sučany–Podhradie

Obchodná výpravňa: Martin, Francisciho 412, tel. 11, 108

km	T.č.		Dopr. závod 1707 Martin	1	3	5	7	9	11	13	15	17	19	21	23	25	27	29	31	33	35	37	39	41	43	45
						X	X		X	X	b +		o	o	c		X	X		X	§	+		X		X
0	1	odch.	Martin, žel. stan.	...	...	6.53	6.45	8.15	9.10	10.30	11.30	...	12.05	12.10	13.00	...	14.30	15.20	...	17.10	17.10	19.00	...	19.30	...	22.20
0	2	*	xMartin, obch. výpravňa	...	...	6.51	6.48	8.18	9.11	10.33	11.33	...	12.06	12.13	13.02	...	14.32	15.21	...	17.13	17.13	19.01	...	19.31	...	22.21
0	3		xMartin, p. u.	...	...	6.52	6.50	8.20	9.12	10.35	11.35	...	12.07	12.15	13.04	...	14.34	15.22	...	17.15	17.15	19.02	...	19.32	...	22.22
3	4		xZáturčie, rázc.	...	...	6.53	6.53	8.25	5.18	10.40	11.40	...	12.12	12.20	13.08	...	14.37	15.26	...	17.20	17.20	19.07	...	19.36	...	22.26
5	5		Priekopa, križovatka	...	...	7.03	6.55	8.30	9.22	10.43	11.45	...	12.16	12.25	13.12	...	14.41	15.30	...	17.25	17.25	19.12	...	19.40	...	22.30
6	6		xPriekopa, km 274	...	...	7.05	6.58	8.32	9.24	10.45	11.47	...	12.18	12.27	13.14	...	14.44	15.32	...	17.30	17.30	19.15	...	19.42	...	22.32
8	7		xSučany, St. Prefa	...	...	7.09	7.00	8.36	9.28	10.50	11.50	...	12.22	12.30	13.18	...	14.48	15.35	...	17.35	17.35	19.20	...	19.46	X	22.36
10	8		xSučany, cintorín		h	7.10	7.03	8.38	9.33	10.53	11.54	+	12.26	12.34	13.22	c	14.53	15.40	X	17.40	17.40	19.22	+	19.50	19.50	22.40
10	9		Sučany, žel. stan.	X	4.35	7.11	7.05	8.41	9.34	10.55	11.59	12.00	12.28	12.39	13.24	14.05		15.45	15.45	17.42	17.42	19.23	19.35	19.51	19.51	22.41
10	10		Sučany, nám.	5.35		7.12	7.07	8.43	9.35	10.58	12.03	12.05	12.30	12.43	13.26	14.07		15.46	15.48	17.45	17.45	19.24	19.38	19.52	19.52	22.42
10	11		xSučany, tehelňa	5.38		7.13	7.10	8.45		11.00	12.05	12.07		12.45	13.28	14.09	14.56	15.47	15.51	17.48	17.50	19.25	19.40	19.53	19.53	22.43
14	12	x	Turč. Štiavnička, tehelňa			7.19				11.07		12.10				14.13		15.53			17.55		19.45	19.58		22.50
14	13		Turč. Štiavnička, gar.		4.50	7.20				11.10		12.15				14.15		15.55			18.07		19.50	20.00		22.51
10	11		xSučany, tehelňa	5.38			7.10	8.45	...	...	12.05			12.45	13.28		14.58		15.51	17.48		19.25	...	...	19.53	22.52
10	14		xSučany, Nová Prefa	5.40			7.12	8.47		...	12.08			12.48			15.01		15.55	17.50	...	19.26	...	...	19.54	22.53
12	15		xTurč. Štiavnička, rázc.	5.44			7.15	8.50		...	12.10			12.50	13.32		15.06		15.59	17.55		19.30	...	...	19.58	22.55
15	16	prích.	Podhradie	5.50	...		7.20	8.55			12.15			12.55	13.40		15.15	..	16.05	18.00	...	19.35	...	...	20.00	23.00

v späť

km		T.č.		Dopr. závod 1707 Martin	2	4	6	8	10	12	14	16	18	20	22	24	26	28	30	32	34	36	38	40	42	44
					X	h				X							o	c		X			X			X
–	0	16	odch.	Podhradie	4.55	4.30	6.00	...	...	7.25	9.00	...	...	...	...	12.50	13.00	13.45	...	15.20	16.10	...	18.05	...	...	21.00
–	3	15	*	xTurč. Štiavnička, rázc.	5.00	4.35	6.03	...	...	7.28	9.05	...	...	...	...	12.55	13.05	13.50	...	15.25	16.15	...	18.10	...	...	21.05
–	5	14		xSučany, Nová Prefa	5.04	4.37	6.05	...	...	7.30	9.06	...	...	...	...	12.57	13.08		...	15.26	16.18	...	18.13	...	...	21.07
–	5	11		xSučany, tehelňa	5.06	4.39	6.07	X	X	7.32	9.10	+		X	...	12.59	13.10	13.54	c	15.30	16.20	h	18.15	X	h	21.08
0	–	13		Turč. Štiavnička, gar.				6.05	7.25			9.05		11.15					14.20			16.10		18.15	20.15	21.09
1	–	12	x	Turč. Štiavnička, tehelňa				6.08	7.30			9.10		11.17					14.22			16.15		18.20	20.20	21.10
4	5	11		xSučany, tehelňa	5.06	4.39	6.07	6.12	7.32	7.32	9.10	9.12	X	11.21	o	12.59	13.10		14.28	15.30	16.20	16.17	18.15	18.22	20.25	21.17
4	5	10		Sučany, nám.	5.10	4.42	6.09	6.15	7.34	7.34	9.12	9.15	9.50	11.23	12.35	13.01	13.12	13.59	14.30	15.32	16.22	16.20	18.18	18.23	...	21.18
4	5	9		Sučany, žel. stan.	...	4.45	6.12	6.18	7.37	7.37	9.15	9.20	9.52	11.24		13.03	13.15	14.00	14.32	15.35	16.25	16.22	18.20	18.24	...	21.19
4	5	8		xSučany, cintorín	...	4.47	6.15	6.21	7.40	7.40	9.18		9.53	11.25	12.37	13.05	13.16	...	14.34	...	16.28	16.25	...	18.25	...	21.20
6	7	7		xSučany, St. Prefa	...	4.52	6.18	6.25	7.43	7.43	9.22	...	9.55	11.30	12.40	13.07	13.20	...	14.36	...	16.35	16.27	...	18.30	...	21.24
8	9	6		xPriekopa, km 274	...	4.55	6.20	6.27	7.46	7.45	9.27	...	10.50	11.35	12.44	13.12	13.25	...	14.43	...	16.38	16.30	...	18.35	...	21.28
9	10	5		Priekopa, križovatka	...		6.25	6.31	7.50	7.50	9.31	...	10.02	11.37	12.46	13.15	13.27	...	14.45	...	16.40	16.35	...	18.37	...	21.30
11	12	4		xZáturčie, rázc.	...		6.30	6.36	7.56	7.56	9.35	...	10.07	11.43	12.50	13.20	13.32	...		...	16.43	16.39	...	18.42	...	21.34
14	15	3		xMartin, p. u.	...	5.05	6.35	6.40	8.04	8.02	9.40	...	10.13	11.48	12.52	13.26	13.38	...		...	16.45	16.42	...	18.48	...	21.38
14	15	2		xMartin, obch. výpravňa	...	5.07	6.37	6.43	8.07	8.05	9.43	...	10.14	11.49	12.53	13.28	13.39	...	14.52	...	16.47	16.47	...	18.49	...	21.39
14	15	1	prích.	Martin, žel. stan.	...	5.10	6.40	6.45	8.10	8.10	9.45	...	10.15	11.50	12.55	13.30	13.40	...	14.55	...	16.50	16.50	...	18.50	...	21.40

* spoj premáva v úseku Štiavnička—Martin len v pracovné dni mimo soboty, sobotu a v nedeľu a vo sviatok v úseku Štiavnička—Sučany, žel. stan.   h spoj t. č. nepremáva

* spoj premáva podľa potreby závodov v Martine   * spoj premáva v celom úseku v prac. dni od pondelka do piatku, v sobotu v úseku Sučany, žel. stan. —Turč. Štiavnička

17130 Turčianske Teplice–Čepčín–Slov. Pravno–Jasenovo

Obchodná výpravňa: Turč. Teplice, kúpele, tel. 15

	1		3	5	7	9	11	13	15	km	T.č.		Dopr. závod 1707 Martin		2	4	6	8	10	12	14		16	
			k	+	X		X		+							X	X	k	+		X			
...	...	...	6.40	11.50	12.50	...	16.10	...	18.10	0	1	odch.	Turčianske Teplice, Vyšehrad	prích.	...	6.35	7.30	8.45	13.10	...	14.55	...	...	...
...	...	...	|	|	|	...	|	...	|	0	2		Turčianske Teplice, voz. ČSAD		...	6.33	7.29	|	|	...	14.53	...	...	...
...	...	...	6.46	11.56	12.56	...	16.16	...	18.16	3	3		xDiviaky, Tatra nábytok		...	6.27	7.26	8.40	13.04	...	14.51	...	...	...
...	...	...	6.47	11.57	12.57	...	16.17	...	18.17	3	4		Diviaky, Lucotvorba		...	6.26	7.25	8.39	13.02	...	14.50	...	...	...
...	...	...	6.48	11.58	12.58	...	16.18	X	18.18	3	5		Diviaky, rázc.		h	6.25	7.24	8.37	13.00	...	14.49	...	X	...
...	h 5.35	...	6.50	12.03	13.03	...	16.25	18.15	18.20	5	6		Malý Čepčín, žel. zast.		5.30	6.20	7.17	8.32	12.55	...	14.45	...	17.25	...
...	|	...	6.55	12.08	13.08	...	16.30	18.20	18.25	7	7		xJazernica, rázc.		5.26	6.15	7.11	8.27	12.50	...	14.42	...	17.18	...
...	|	...	7.00	12.12	13.12	...	16.35	18.25	18.30	9	8		Ivančiná, Jednota		5.20	6.10	...	8.23	12.43	...	14.38	...	17.12	...
...	|	...	7.05	12.16	13.16	...	16.39	18.29	18.32	10	9		xLaclavá, rázc., osada		5.15	6.07	...	8.19	12.39	...	14.35	...	17.09	...
...	|	...	7.12	12.18	13.22	...	16.43	18.35	18.38	13	10		Slov. Pravno, SNB		5.10	6.01	...	8.13	12.33	...	14.32	...	17.07	...
...	5.52	...	7.13	12.20	13.25	c	16.45	18.37	18.40	13	11	prích. / odch.	Slov. Pravno, nám.	odch. / prích.	5.05	6.00	...	8.10	12.30	c	14.30	...	17.05	...
...	...	...	7.14	...	...	13.28	...	18.38	...						...	5.59	...	8.09	...	14.23	...	...	...	...
...	...	...	7.21	...	...	13.38	...	18.44	...	16	12		xLiešno-Galanová		...	5.53	...	8.01	...	14.13	...	...	...	...
...	...	...	7.23	...	...	13.42	...	18.46	...	17	13		xRudno, potr. družstvo		...	5.51		7.58	...	14.09	...	...	...	...
...	...	...	7.25	...	...	13.45	...	18.48	...	18	14		xBudiš, rázc.		...	5.49	...	7.56	...	14.06	...	...	...	...
...	...	...	7.30	...	...	13.50	...	18.55	...	20	15	prích.	Jasenovo	odch.	...	5.45	...	7.50	...	14.00	...	...	...	...

k spoj premáva v celom úseku v dňoch škol. vyučovania, v ostatné prac. dni v úseku Slov. Pravno, nám.—T. Teplice, Vyšehrad

17131 Turčianske Teplice–Mošovce–Malý–Veľký Čepčín

Obchodná výpravňa: Turč. Teplice, kúpele, tel. 15

	1	3	5		7	9	11	13		km	T.č.		Dopr. závod 1707 Martin			2	4	6	8	10	12	14	16	
					X												...		X					
...	...	...	...	...	13.00	...	...	...	...	0	1	odch.	Turč. Teplice, žel. stan., kúpele	prích.	...	...	...	...	11.20	...	...	...	...	...
...	...	...	...	...	13.05	...	...	...	...	0	2		Vieska		...	...	...	...	11.18	...	...	...	...	...
...	...	...	...	...	13.13	...	...	...	...	3	3		xTurč. Teplice, rázc.		...	...	...	...	11.11	...	...	...	...	...
...	...	...	...	...	13.17	...	...	...	...	4	4		Turč. Michal		...	...	...	...	11.08	...	...	...	...	...
...	X	...	X	...	13.25	X	...	...	...	7	5	prích. / odch.	Mošovce	odch. / prích.	...	...	X	X	11.00	X	...	...	X	...
...	4.25	...	8.15	...	13.30	14.40	...	...	...						...	...	7.28	9.45	...	14.30	...	...	20.05	...
...	4.27	...	8.17	...	13.32	14.42	...	...	...	7	6		Mošovce č. d. 294		...	...	7.20	9.37	...	14.27	...	...	20.00	...
...	4.35	...	8.26	...	13.40	14.49	...	...	...	10	7		Bodorová		...	...	7.18	9.35	...	14.15	...	...	19.56	...
...	4.40	X	8.30	...	13.43	14.52	X	X	...	11	8	prích. / odch.	Malý Čepčín, žel. zást.	odch. / prích.	...	X	7.15	9.32	...	14.10	X	X	19.55	...
...	5.00	6.10	8.50	...	13.43	15.10	16.10	18.15	...						...	5.45	6.42	9.30	...	14.10	15.50	17.20	19.03	...
...	5.03	6.13	8.53	...	13.47	15.14	16.14	18.19	...	12	9		Malý Čepčín, has. sklad		...	5.42	6.39	9.28	...	14.08	15.48	17.18	19.00	...
...	5.12	6.20	9.00	...	13.55	15.25	16.25	18.30	...	15	10	prích.	Veľký Čepčín, obec	odch.	...	5.30	6.30	9.20	...	14.00	15.40	17.10	18.50	...

Sanitized Copy Approved for Release 2010/10/06 : CIA-RDP81-01043R001000070002-7

Sanitized Copy Approved for Release 2010/10/06 : CIA-RDP81-01043R001000070002-7

17132 Martin–Sučany–Turany–Šutovo–Kráľovany

Obchodná výpravňa: Martin, Franciscího 412, tel. 11, 108

km	T.č.		Dopravný závod 1707 Martin	1	3	5	7	9	11	13	15	17	19	21	23	25	27
						X		h	h	+							
0	0	1	odch. Martin, žel. stan			5.35		10.20	11.10	13.00					16.50		23.00
0	0	2	Martin, obch. výpr. ČSAD					10.22	11.12	13.01							23.02
0	0	3	xMartin, nám.					10.25	11.14	13.03					16.53		23.04
0	0	4	Martin, AD														23.07
0	0	5	Martin, Kuzmányho ul.														
0	0	6	xMartin, neografia			5.37		10.28	11.16	13.05					16.55		23.09
3	2	7	xZáturčie, rázc.					10.33	11.20	13.08					16.57		23.13
7	4	8	Vrútky, žel. stan														23.20
9	5	9	Priekopa, rázc.			5.38		10.39	11.25	13.12					17.02		23.24
10	6	10	xPriekopa, km 27.4					10.41	11.27	13.15					17.06		23.26
12	8	11	xPriekopa, Prefa			5.46		10.46	11.32	13.20					17.10		23.30
14	10	12	xSučany, cintorín					10.50	11.34	13.24					17.14		23.34
14	10	13	Sučany, nám.			5.53		10.52	11.37	13.25					17.15		23.36
15	11	14	Sučany, Nová prefa	X		5.55											
0	19	15	15 Turč. Štiavnička	5.00									h 15.25	X 15.55			
4	15	11	13 Sučany, nám.	5.15		5.57	h 7.40	10.52	11.37		h 12.05	X 13.45					
4	15	11	16 Sučany, žel. stan						11.39			13.46	15.30	16.00	17.15	X	23.36
4	15	11	17 Sučany, Váhostav			6.00	7.42	10.55	11.41		12.06	13.47	15.36	16.05	17.16	18.00	
8	19	16	18 Turany, p. ú.			6.10	8.00	11.03	11.50		12.15	13.52	15.39		17.17	18.02	23.38
8	19	16	19 Turany, žel. stan	5.25									15.46		17.25	18.10	23.45
19	16	18	Turany, p. ú.			6.10	8.00	11.03	11.54		12.15	13.55	15.49			18.13	
19	16	20	Turany, Váhostav				8.02	11.05	11.56		12.16		15.51		17.25	18.15	23.45
27	19	21	xMajer				8.11	11.12	12.01		12.27		15.53		17.33		23.47
24	20	22	Krpeľany, rázc.		h		8.15	11.17	12.06		12.30		16.00		17.38		23.53
25	21	23	Krpeľany, Váhostav		6.30				12.08				16.05		17.40		
27	22	72	Krpeľany, rázc.		6.32		8.15	11.17	12.10		12.30						24.00
28	23	24	Rátkova, p. ú.		6.34		8.23	11.25	12.15		12.40		16.05		17.41		0.02
30	25	25	Šutovo, MNV		6.40		8.28	11.30	12.20		12.45		16.14				0.06
31	26	26	Šutovo, kam		6.44		8.30						16.20		17.50		0.10
36	31	27	prích. Kráľovany		7.00		8.40										

h spoj t. č. nepremáva

17132 Martin–Sučany–Turany–Šutovo–Kráľovany

Opačný smer:

km	T.č.		Dopravný závod 1707 Martin	2	4	6	8	10	12	14	16	18	20	22	24
						h		h							
0	27	odch.	Kráľovany			5.58		8.30	h 9.00		h		h		h
3	26		Šutovo, kam			6.10		8.40	9.04	h	12.50		16.50		17.50
6	25		Šutovo, MNV			6.14		8.44	9.08	11.35	12.55		16.55		17.54
8	24		Rátkova, p. ú.			6.20		8.50	9.10	11.39	13.00		16.59		18.00
9	23		Krpeľany, rázc.			6.22		8.55	9.15	11.45	13.02		17.01		18.02
11	22		Krpeľany, Váhostav			6.25		8.58	9.18	11.48	13.10		17.05		18.04
12	20		Krpeľany, rázc.					9.00	9.20	11.50			17.09	h	18.09
14	21		xMajer										17.15	17.10	18.17
17	20		Turany, Váhostav	X			X	9.09	9.28	11.59	13.20	X	17.17	17.13	18.19
17	18		Turany, p. ú.	4.55	X		7.05	9.10	9.30	12.00	13.21	14.50			
17	19		Turany, žel. stan.		5.30					12.02		14.52			
17	18		Turany, p. ú.	4.55	5.32		7.05	9.10	9.30	12.05	13.21	14.56	17.17	17.15	18.19
21	17		Sučany, Váhostav	5.04	5.39		7.14	9.19	9.40	12.13	13.30		17.23	17.21	18.30
21	16		Sučany, žel. stan.	5.05	5.40		7.15						17.25	17.24	18.33
21	13		Sučany, nám.	5.06	5.41		7.16	9.20	9.42	12.15	13.31	15.10	17.30	17.27	18.35
17	15		Turč. Štiavnička		5.50							15.20		17.35	
21	14		Sučany, Nová prefa						9.44	12.15	13.31				18.35
22	13		Sučany, nám.	5.06			7.17		9.46	12.20	13.32				18.37
22	12		xSučany, cintorín	5.07			7.22		9.50	12.25	13.36				18.42
24	11		xPriekopa, Prefa	5.12			7.27		9.55	12.30	13.40				18.47
26	10		xPriekopa, km 27.4	5.17			7.30		9.58	12.35	13.42				18.50
27	9		Priekopa, rázc.	5.19											
29	8		Vrútky, žel. stan.				7.35		9.58		13.46				18.55
33	7		xZáturčie, rázc.	5.24			7.42		10.04		13.47				19.01
34	6		xMartin, neografia	5.26			7.43								
36	5		Martin, Kuzmányho ul.	5.27											
36	4		Martin, AD						10.06		13.48				19.03
36	3		xMartin, nám.						10.08		13.49				
36	2		Martin, obch. výpr. ČSAD				7.45		10.10		13.50				19.05
36	1	prích.	Martin, žel. stan.	5.30											

h spoj t. č. nepremáva

Sanitized Copy Approved for Release 2010/10/06 : CIA-RDP81-01043R001000070002-7

17133 Turč. Teplice–Horná Štubňa–Turček / Sklené

Obchodná výpravňa: Turč. Teplice, tel. 15

1	3	5	7	9	11	km	km	T.č.	Dopravný závod 1707, Martin	2	4	6	8	10	12	14
X 6.05	X 10.00	...				0	0	1	odch. **Turč. Teplice, kúpele** prích.	X 5.25	X 8.00	...	h 12.25	...	...	...
6.06	11.03	...				1	1	2	Turč. Teplice, pedagog. škola	5.23	7.56	...	12.22	...	...	...
5.10	10.05	...				2	2	3	xDolná Štubňa	5.21	7.53	...	12.18	...	...	...
6.13	10.08	...				3	3	4	Bartoška, rázc.	5.19	7.49	...	12.16	...	...	...
6.21	10.18	...				6	6	5	Horná Štubňa, žel. stan.	5.17	7.40	...	12.10	...	...	...
6.23	10.21	...	...	h 19.15 •		6	6	6	Horná Štubňa, škola	5.15	7.36	...	12.09	...	...	h 19.10
6.25	10.24	X	X	19.20	X	6	6	7	Horná Štubňa, kapl.	5.13	7.32	X	12.08	X	X	19.05
6.27	10.32	14.50	17.00	19.25	19.00	9	9	5	Horná Štubňa, žel. stan. ♦	5.10	7.23	11.45	12.00	16.45	18.35	19.00
6.36	10.39	14.59	17.08	...	19.03	12	12	8	xSklené, rázc.	5.00	7.13	11.36	...	16.35	18.30	...
¦	10.45	¦	17.15	...	¦	¦	14	9	Sklené, kol.	4.55	¦	¦	...	¦	18.25	...
¦	10.52	¦	17.22	...	¦	¦	16	10	Sklené, MNV	4.50	¦	¦	...	¦	18.20	...
¦	¦	¦	17.25	...	¦	¦	18	9	Sklené, škola	¦	¦	¦	...	¦	18.15	...
¦	10.58	¦	...	...	¦	¦	20	8	Sklené, kol.	4.45	¦	¦	...	¦	...	...
6.36	11.04	14.59	...	...	19.09	12	22	11	xSklené, rázc.	4.44	7.13	11.35	...	16.35	...	...
6.42	11.10	15.04	...	...	19.14	14	24	12	Dolný Turček	4.38	7.08	11.30	...	16.28	...	...
6.44	11.16	15.10	...	...	19.19	16	26	13	Turček, žel. stan.	4.32	6.59	11.24	...	16.23	...	...
6.45	11.20	15.15	...	...	19.20	16	26	14	prích. **Horný Turček** odch.	4.30	6.55	11.25	...	16.20	...	...

17134 Turč. Teplice–Rakša–Háj

Obchodná výpravňa: Turč. Teplice, kúpele, tel. 15

km	T.č.	Dopravný závod 1707, Martin	2	4	6	8	10	12	14	16	18	20	22	24	26	28	30	32	34
0	1	odch. **Háj, Dubovec**	X 5.15	h 5.30	...	X 5.50	X 6.20	X 7.30	X 8.25	X 11.10	h 11.30	X 14.10	h 14.40	...	X 15.30	X 17.00	X 17.50	...	h 19.30
0	2	Háj, strážnica	5.18	5.33	...	6.53	6.21	7.31	8.28	11.13	11.33	14.12	14.43	...	15.31	17.03	17.53	...	19.33
3	3	Turč. Teplice, Chemodroga	5.22	5.40	...	5.56	6.24	7.39	8.34	11.15	11.37	14.19	14.47	...	15.37	17.06	17.57	X	19.37
3	4	Turč. Teplice, žel. stan.	5.25	...	...	6.00	6.25	7.40	¦	11.20	¦	14.20	¦	... ♦	15.33	17.10	18.05	18.25	¦
3	5	Turč. Teplice, Vyšehrad	...	...	X	...	6.26	...	¦	...	11.40	...	14.50	X	¦	...	...	18.27	¦
3	6	Turč. Teplice, Chemodroga	...	...	5.30	...	6.27	...	8.35	...	...	...	...	14.35	15.34	...	...	¦	¦
3	6	Turč. Teplice, ČSAD	...	...	¦	...	6.28	...	8.40	...	...	...	...	¦	¦	...	...	¦	19.40
6	7	xDivicky, píla	...	...	5.33	...	6.36	...	...	...	...	...	...	14.38	15.45	...	...	18.31	...
6	8	xDivicky, rázc.	...	...	5.36	...	6.37	...	...	...	...	...	...	14.40	15.48	...	...	18.34	...
7	9	Turč. Michal	...	...	5.38	...	6.40	...	...	...	...	...	...	14.41	15.50	...	...	18.36	...
9	10	prích. **Rakša, Jednota**	...	...	5.40	...	6.45	...	...	...	...	...	...	14.45	15.55	...	...	18.40	...

a späť

km	T.č.	Dopravný závod 1707, Martin	1	3	5	7	9	11	13	15	17	19	21	23	25	27	29	31	33	35
0	10	odch. **Rakša, Jednota**	...	...	...	X 5.50	X 6.50	...	...	...	...	...	...	...	X 14.50	...	X 16.15	...	X 18.45	...
2	9	Turč. Michal	...	...	...	5.52	6.52	...	...	...	...	...	...	...	14.55	...	16.18	...	18.50	...
3	8	xDivicky, rázc.	...	...	...	5.53	6.53	...	...	...	...	...	...	...	14.57	...	16.22	...	18.52	...
3	7	xDivicky, píla	...	...	...	5.54	6.54	...	...	...	X	...	...	...	14.59	...	16.24	...	18.54	...
6	6	Turč. Teplice, ČSAD	h 4.40	...	...	6.00	7.00	X	...	h	10.20	...	...	h	¦	...	¦	...	¦	...
6	5	Turč. Teplice, Vyšehrad	¦	h	X	6.01	7.02	7.10	...	9.00	10.23	X	X	14.10	15.03	X	¦	X	18.58	X
6	4	Turč. Teplice, žel. stan.	¦	5.15	5.30	6.02	7.05	¦	X	¦	10.25	10.50	13.50	¦	15.05	15.15	♦ 16.40	17.30	19.00	19.25
7	3	Turč. Teplice, Chemodroga	4.43	¦	5.32	6.03	...	7.12	7.50	9.03	...	10.52	13.52	14.13	...	15.18	16.43	17.33	...	19.28
9	2	Háj, strážnica	4.45	5.19	5.35	6.05	...	7.18	7.55	9.07	...	10.55	13.55	14.17	...	15.24	16.46	17.37	...	19.34
9	1	prích. **Háj, Dubovec**	4.50	5.22	5.40	6.10	...	7.20	8.00	9.10	...	11.00	14.00	14.20	...	15.25	16.50	17.40	...	19.35

♦ spoj má príchod na žel. stan. o 15.40 hod. ♦ spoj má príchod na žel. stan. o 16.26 hod. h spoj t. č. nepremáva

17135 Turč. Teplice–Slov. Právno–Briešte

Obchodná výpravňa: Turč. Teplice, telefon 15

1	3	5	9	11	13	15	17	19	21	km	km	T.č.	Dopravný závod 1707, Martin	2	4	6	8	10	12	14	16	18	20
...	...	...	h 11.00	...	...	...	...	...	...	0	—	1	odch. **Turč. Teplice**, Vyšehrad prích.	...	...	...	h 9.40	...	...	...	...	...	...
...	...	...	11.07	...	...	...	...	...	...	3	—	2	xTurč. Teplice, rázc.	...	...	...	9.3·	...	...	...	...	...	...
...	X 5.35	...	11.12	...	...	...	...	...	...	5	—	3	Malý Čepčín, žel. stan.	X 5.30	...	...	9.28	...	...	...	...	...	...
...	¦	...	11.17	...	...	...	...	...	...	7	—	4	xJazernica, rázc.	5.26	...	...	9.22	...	...	...	...	...	...
...	¦	...	11.23	...	...	...	...	...	...	9	—	5	Ivančina, Jednota	5.20	...	...	9.16	...	...	...	...	...	...
...	¦	...	11.25	...	...	...	...	...	...	10	—	6	xLáclava, rázc.	5.15	...	...	9.13	...	...	...	...	...	...
...	¦	...	11.33	...	...	...	...	...	...	13	—	7	Slov. Právno, SNB	5.10	...	...	9.03	...	...	...	...	...	...
...	5.52	X	11.35	...	h 13.30	...	...	X 17.10	X 18.40	13	—	8	Slov. Právno, nám.	5.05	...	...	9.00	...	h 14.20	...	...	X 16.58	X 18.30
♦	6.00	6.10	...	a	13.40	a 13.50	b	17.20	18.50	16	0	9	Briešte, MNV	4.55	d	...	...	a	14.10	a 15.30	h 16.45	16.50	18.20
4.15	...	6.20	...	11.45	...	14.00	15.45	...	...	—	3	8	Slov. Právno, nám.	...	5.40	...	...	13.25	...	15.20	16.35	...	...
4.17	...	6.22	...	11.47	...	14.02	¦	...	...	—	3	7	Slov. Právno, SNB	...	5.39	...	...	13.24	...	15.18	16.33	...	...
4.22	...	6.27	...	11.52	...	14.07	¦	...	...	—	5	10	xTrhanová	...	5.35	...	...	13.23	...	15.14	16.28	...	...
4.24	...	6.29	k	11.54	...	14.06	¦	...	...	—	5	11	xPolerieka, rázc.	...	5.34	...	...	13.20	...	15.12	16.25	...	...
4.28	...	6.33	...	11.56	...	14.13	15.55	...	...	—	7	12	xAbramová	...	5.30	...	...	13.17	...	15.08	16.20	...	...
4.30	...	6.35	X	12.00	...	14.15	...	...	...	—	8	13	xOndrášová	...	5.27	...	...	13.15	...	15.06	...	...	...
4.37	...	6.42	7.00	12.07	...	14.22	...	...	...	0	10	14	xMoškovec	...	5.22	...	...	13.11	...	14.58	...	...	...
4.42	...	...	¦	12.12	...	14.27	...	...	...	¦	12	15	xSv. Ďur, rázc.	...	5.18	...	...	13.07	...	14.54	...	...	...
4.44	...	...	¦	12.14	...	14.29	...	...	...	¦	13	16	Kláštor p. Zn., žel. stan. rázc.	...	5.16	...	...	13.06	...	14.52	...	...	...
4.45	...	...	¦	12.15	...	14.30	...	...	...	¦	13	17	Kláštor p. Zn., žel. stan.	...	5.15	...	...	13.05	...	14.50	...	...	...
...	...	...	7.06	...	...	...	...	...	...	2	—	18	Jazernica	...	...	...	...	...	...	...	...	...	...
...	...	...	7.11	...	...	...	...	...	...	5	—	4	xJazernica, rázc.	...	...	...	...	...	...	...	...	...	...
...	...	...	...	...	...	...	...	...	...	6	—	5	Ivančina, Jednota	...	...	...	...	...	...	...	...	...	...
...	...	...	...	...	...	...	...	...	...	7	—	6	xLáclava, rázc.	...	...	...	...	...	...	...	...	...	...
...	...	...	...	...	...	...	...	...	...	10	—	7	Slov. Právno, SNB	...	...	h 8.00	...	...	...	...	...	...	...
...	...	...	...	...	...	...	...	...	...	10	—	8	Slov. Právno, nám.	...	...	7.50	...	...	...	...	...	...	...
...	...	...	...	...	...	...	...	...	...	13	—	9	prích. **Briešte** odch.	...	...	...	...	...	...	...	...	...	...

k spoj premáva každý druhý deň spoj t. č. nepremáva

17151 Žilina–Varín–Belá–Kubiková (Kociny)

Obchodná výpravňa: Žilina, Hviezdoslavova ul., tel. 2950

1	3	5	7	9	11	km	T.č.	Dopravný závod 1701, Žilina	2	4	6	8	10	12	14
...	...	...	...	...	...	0	1	odch. **Žilina, žel. stan.** prích.	...	...	...	a 9.00	...	...	...
...	...	...	...	...	...	0	2	Žilina, Slovena	...	...	...	8.50	...	...	...
...	...	...	...	...	...	2	3	Budatín	...	...	...	8.46	...	...	...
...	...	...	...	...	...	7	4	Teplička n. Váhom	...	...	...	8.40	...	...	...
...	...	...	...	...	...	9	5	Nededza	...	...	...	8.35	...	...	...
...	...	...	...	...	...	11	6	Gbeľany	...	...	...	8.30	...	...	...
X	X	Ů	X	X	...	12	7	Varín, rázc. pri žel. stan	X	+	X	8.25	Ů	X	X
5.40	7.05	12.45	14.05	15.10	19.15	12	8	Varín, žel. stan.	5.25	6.20	6.35	}	14.00	15.00	16.25
¦	7.06	12.47	14.07	15.11	19.16	12	9	Varín, MNV	5.21	6.15	6.32	8.24	13.59	14.54	16.24
¦	7.12	12.52	14.13	15.17	19.22	15	10	xKonhora, osada	¦	6.06	6.26	8.20	¦	14.50	16.20
¦	7.15	12.55	14.16	15.20	19.25	16	11	Krásňany	5.13	6.03	6.22	8.17	13.53	14.48	16.17
¦	7.17	12.58	14.18	15.22	19.27	17	12	Stráža	5.10	6.00	6.20	8.14	13.50	14.45	16.14
¦	7.24	13.06	14.23	15.28	19.34	20	13	xLysica, most	5.04	5.50	6.12	8.04	13.42	14.37	16.06
6.00	7.27	13.08	14.25	15.30	19.37	21	14	Belá, ústredie	5.02	5.40	6.10	8.01	13.40	14.35	16.04
...	7.29	13.14	...	15.38	19.39	24	15	xKubiková (Kociny), rázc.	5.00	5.45	...	7.58	13.38	...	16.02
...	7.35	13.25	...	15.45	19.45	27	16	prích. **Kubíková (Kociny), obec** odch.	4.55	5.50	...	7.45	13.30	...	15.50

Ů spoj premáva len v dňoch škol. vyučovania a v sobotu

Sanitized Copy Approved for Release 2010/10/06 : CIA-RDP81-01043R001000070002-7
Sanitized Copy Approved for Release 2010/10/06 : CIA-RDP81-01043R001000070002-7

17150 Žilina—Varín—Terchová, Struháreň

Obchodná výpravňa: Žilina, Hviezdoslavova, tel. 2950

	1	3	5	7	9	37	11	13		km	T.č.	Dopravný závod 1701, Žilina		2	4	6	8	30	10	12	14	16	
...	...	...	...	X 13.10	...	...	...	...	...	0	1	odch. Žilina, žel. stan.	prích.	...	...	...	X 8.50	...	...	...	...	...	...
...	...	...	...	13.12	...	...	...	...	...	0	2	Žilina, Kys. cesta		...	...	...	8.48	...	...	...	...	...	...
...	...	...	...	13.14	...	...	...	...	...	2	3	xBudatín, p. ú.		...	...	...	8.45	...	...	...	...	...	...
...	...	...	...	13.25	...	...	...	...	...	7	4	Teplička n. Váhom		...	...	...	8.32	...	...	...	...	...	...
...	...	...	...	13.30	...	...	...	...	...	9	5	Nededza		...	...	...	8.28	...	...	...	...	...	...
...	...	...	...	13.32	...	...	...	...	...	11	6	Gbeľany		...	...	...	8.25	...	...	...	...	...	...
...	...	...	...	13.37	...	...	...	...	...	12	7	Varín, rázc., žel. stan.		...	...	...	8.23	...	...	...	...	...	...
...	...	X 6.00	...	|	X 15.55	...	X 16.45	X 17.30	...	12	8	Varín, žel. stan.		...	X 5.45	...	|	...	X 15.40	X 16.25	X 17.20	...	...
...	...	6.02	...	13.39	15.57	...	16.47	17.32	...	12	9	Varín, MNV		...	5.43	...	8.21	...	15.38	|	17.18	...	...
...	...	|	...	13.41	16.06	...	16.56	17.38	...	15	10	xKoňhora, osada		...	5.37	...	8.18	...	|	|	17.09	...	...
...	...	|	...	13.43	16.08	...	16.58	17.40	...	16	11	Krásňany		...	5.35	...	8.14	...	15.30	|	17.07	...	...
...	...	|	...	13.47	16.10	...	17.00	17.42	...	17	12	Stráža		...	5.30	...	8.10	...	15.28	16.15	17.05	...	...
...	...	|	...	13.55	...	...	...	17.48	...	20	13	xLysica, most		...	5.25	...	8.01	...	|	...	...	...	...
...	...	6.20	...	14.02	...	...	...	17.50	...	21	14	Belá, ústredie		...	5.20	...	7.58	...	15.21	...	...	...	...
...	...	|	...	14.07	...	...	...	17.56	...	24	15	xKociny, rázc.		...	5.15	...	7.50	...	|	...	...	...	...
...	...	|	...	14.15	...	...	...	18.01	...	27	16	xBelá, Chmelnica		...	5.11	...	7.44	...	|	...	...	...	...
...	d	|	X	14.25	...	X	...	18.06	...	30	17	xTerchová, Vyš. Komence		d	5.07	X	7.39	X	|	...	...	X	...
...	4.00	}	13.10	}	...	16.50	...	18.08	...	30	18	Terchová, ústredie		3.50	}	7.30	7.35	13.52	}	...	...	17.22	...
...	|	6.35	|	14.32	...	|	...	18.10	...	30	19	Terchová, has. zbrojnica		|	5.03	|	...	|	15.04	...	...	|	...
...	4.08	|	13.18	14.38	...	16.56	...	18.14	...	32	20	xTerchová, Nižní Repáňovia		3.42	4.57	7.22	...	13.45	15.10	...	...	17.19	...
...	4.12	|	13.22	14.42	...	16.58	...	18.16	...	33	21	Terchová, Pánska lúka		3.38	4.55	7.19	...	13.42	15.02	...	...	17.17	...
...	4.15	6.45	13.25	14.45	...	17.00	...	18.18	...	34	22	Terchová, Gregušovia §		3.35	4.50	7.15	...	13.40	14.59	...	...	17.15	...
...	4.17	|	13.27	14.47	...	17.03	...	18.21	...	35	23	xHorná Tižina u Valchára		3.33	4.48	7.13	...	13.37	14.57	...	...	17.12	...
...	4.20	6.50	13.30	14.50	...	17.05	...	18.25	...	36	24	prích. Horná Tižina, Vyš. Repáňovia	odch.	3.30	4.45	7.10	...	13.35	14.55	...	...	17.10	...

§ spoje v úseku Terchová, Gregušovia–Horná Tižina, Repáňovia t. č. nepremávajú

17152 Žilina—Gbelany—Varín—Mojš

Obchodná výpravňa: Žilina, Hviezdoslavova 4, tel. 2950

1	3	5	7	9	11	13	15	17	19	km	T.č.	Dopravný závod 1701 Žilina		2	4	6	8	10	12	14	16	18	20
...	...	...	X 10.45	...	...	...	...	...	...	0	1	odch. Žilina, žel. stan.	prích.	...	...	...	k 7.50	...	...	...	...	...	...
...	...	...	10.47	...	...	...	...	...	...	0	2	Žilina, Kysucká cesta 25		...	...	...	7.47	...	...	...	...	...	...
...	...	...	10.50	...	...	...	...	...	...	2	3	xBudatín, p. ú.		...	...	...	7.45	...	...	...	...	...	...
...	...	...	11.05	...	...	...	...	...	...	7	4	Teplička n. Váh.		...	...	...	7.35	...	...	...	...	...	...
X 5.30	k 6.30	c 7.25	11.10	...	X 14.35	X 15.30	X 17.05	h 18.45	X 19.35	9	5	Nededza, MNV		X 5.25	X 6.15	c 7.15	7.30	...	k 13.40	X 15.25	X 17.00	h 18.40	X 19.25
5.35	6.35	7.30	11.15	...	14.40	15.34	17.10	18.49	19.40	11	6	Gbelany		5.15	6.10	7.10	7.25	...	13.37	15.20	16.55	18.37	19.20
5.40	6.40	7.35	11.20	c	14.45	15.36	17.18	18.51	...	12	7	xVarín, odb. na žel. stan.		...	6.07	7.07	7.22	c	13.34	15.15	16.50	18.34	19.15
}	}	}	11.24	13.05	}	}	}	}	...	13	8	Varín, MNV		...	}	7.05	7.20	11.35	}	}	}	}	}
5.45	6.45	7.40	11.25	13.06	14.50	15.40	17.20	18.55	...	13	9	Varín, žel. stan.		...	6.00	7.00	7.15	11.30	13.30	15.10	16.45	18.30	19.10
...	6.55	...	...	13.15	...	...	...	...	...	18	10	prích. Mojš, MNV	odch.	...	...	...	7.05	...	13.20	...	...	...	...

h spoj t. č. nepremáva k spoj v úseku Varín, žel. stan.–Mojš, MNV premáva len v dňoch škol. vyučovania

17160 Bytča—Hradná—Rašov—Pov. Bystrica

Obchodná výpravňa: Bytča, pri žel. stan., tel. 386

km	T.č.	Vlakové prípoje		1	3	5	7	9	11	13	15	17	19
			trať		38	38	38			38			
			vlak	-	852	841	842			843			
		odch. Bratislava		...	...	...	...	...	...	...	...	...	...
		Trenč. Teplá		...	...	...	5.13	...	...	...	...	...	...
		Pov. Bystrica		...	4.45	...	|	...	...	...	...	...	...
		Košice		...	|	...	|	...	...	...	...	...	...
		L. Mikuláš		...	|	...	|	...	...	...	...	...	...
		Žilina	prích.	...	|	...	|	...	...	...	...	...	...
		Žilina	odch.	...	|	5.21	|	...	...	7.42	...	...	...
		prích. Bytča, žel. stan.		...	5.05	5.53	7.12	...	...	8.15	...	...	...
km	T.č.	Dopravný závod 1701, Žilina		1	3	5	7	9	11	13	15	17	19
0	1	odch. Bytča, nám.		...	...	...	...	† 7.40	...	...	...	X 9.10	b 9.10
0	2	xBytča, Zornica		...	...	...	...	7.42	...	...	...	9.12	9.12
3	3	xHrabové		...	...	...	...	7.44	...	...	...	9.18	9.18
				X	X	†	X	7.45	X ♦	†	†	9.20	9.19
3	4	Bytča, žel. stan.	prích. / odch.	4.50	5.30	6.05	7.05	...	7.50	8.15	9.00	...	9.20
5	5	Predmier, MNV		4.54	}	6.10	}	...	7.54	}	9.04	...	9.24
6	6	Maršová, Tomanix		4.58	}	6.12	}	...	7.56	}	9.09	...	9.29
7	7	Rašov, Budúcnosť		5.02	}	6.15	}	...	7.58	}	9.13	...	9.33
10	8	Plevník, Jednota		5.06	}	6.20	}	...	8.03	}	9.17	...	9.37
10	9	Plevník, MNV		5.08	}	6.23	}	...	8.05	}	9.20	...	9.40
13	10	Vrtižer		5.18	}	6.30	}	...	...	}	...	...	9.50
15	11	Pov. Teplá, Jednota		5.21	}	6.35	}	...	...	}	...	...	9.55
20	12	Pov. Bystrica, nám.		5.30	}	6.42	}	...	...	}	...	...	10.13
20	13	Pov. Bystrica, nem.		5.32	}	6.45	}	...	...	}	...	...	10.17
20	14	Pov. Bystrica, žel. stan.		5.35	}	6.50	}	...	...	}	...	...	10.20
5	15	xMlyn pod Hájom		...	5.33	...	7.09	...	...	8.18	...	...	...
7	16	Jablonové		...	5.38	...	7.15	...	...	8.25	...	...	...
11	17	xSúľov-Hradná, tur. nocľah.		...	5.43	...	7.25	...	...	8.32	...	...	...
11	18	xSúľov-Hradná, nár. škola		...	5.45	...	7.20	...	...	8.36	...	...	...
11	19	xSúľov-Hradná, č. d. 181		...	5.48	...	7.35	...	...	8.38	...	...	...
14	20	xHradná, nár. škola		...	5.52	...	7.31	...	...	8.46	...	...	...
14	21	prích. Hradná, garáž		...	5.55	...	7.45	...	...	8.50	...	...	...

km	T.č.	Vlakové prípoje		21	23	25	27	29	31	33	35	37	39	41	43	45
			trať		38							38				
			vlak		800							603				
		odch. Bratislava		...	2.55	...	...	...	...	...	...	...	...	...	...	...
		Trenč. Teplá		...	|	...	...	...	...	...	...	...	...	...	...	...
		Pov. Bystrica		...	|	...	...	...	...	...	...	...	...	...	...	...
		Košice		...	|	...	...	...	...	...	...	...	...	...	...	...
		L. Mikuláš		...	|	...	...	...	...	...	...	...	...	...	...	...
		Žilina	prích.	...	|	...	...	...	...	...	...	...	...	...	...	...
		Žilina	odch.	...	|	...	...	...	...	...	...	12.26	...	...	...	...
		prích. Bytča, žel. stan.		...	9.39	...	...	...	...	...	...	12.59	...	...	...	...
km	T.č.	Dopravný závod 1701, Žilina		21	23	25	27	29	31	33	35	37	39	41	43	45
0	1	odch. Bytča, nám.		a 9.15	a 10.10	b 10.25	...	...	...	a 12.15	a 12.20	b 12.30	...	...	h 13.15	b 14.15
0	2	xBytča, Zornica		9.16	10.12	10.26	...	...	...	12.17	12.21	12.32	...	...	13.17	14.17
3	3	xHrabové		9.22	10.18	10.28	...	...	...	12.23	12.23	12.38	...	...	13.23	14.23
				9.24	10.19	10.30	a	a	h	12.24	12.25	12.39	†	a	13.24	14.24
3	4	Bytča, žel. stan.	prích. / odch.	9.25	10.20	10.35	10.45	10.55	11.55	12.25	12.30	12.40	13.10	13.10	13.25	14.25
5	5	Predmier, MNV		}	10.24	}	}	10.59	12.00	12.29	}	12.44	}	}	13.20	14.29
6	6	Maršová, Tomanix		}	10.29	}	}	11.01	12.04	12.35	}	12.48	}	}	13.33	14.33
7	7	Rašov, Budúcnosť		}	10.33	}	}	11.05	12.10	12.36	}	12.51	}	}	13.35	14.35
10	8	Plevník, Jednota		}	10.37	}	}	11.12	12.15	12.40	}	12.55	}	}	13.37	14.40
10	9	Plevník, MNV		}	10.40	}	}	11.15	12.20	12.45	}	12.57	}	}	13.40	14.42
13	10	Vrtižer		}	10.50	}	}	...	...	...	}	13.05	}	}	...	...
15	11	Pov. Teplá, Jednota		}	10.55	}	}	...	...	...	}	13.10	}	}	...	...
20	12	Pov. Bystrica, nám.		}	11.13	}	}	...	...	...	}	13.20	}	}	...	...
20	13	Pov. Bystrica, nem.		}	11.17	}	}	...	...	...	}	13.23	}	}	...	...
20	14	Pov. Bystrica, žel. stan.		}	11.20	}	}	...	...	...	}	13.25	}	}	...	...
5	15	xMlyn pod Hájom		9.30	...	10.40	10.48	...	...	...	12.35	...	13.15	13.15	...	...
7	16	Jablonové		9.35	...	10.50	10.55	...	...	...	12.45	...	13.25	13.25	...	...
11	17	xSúľov-Hradná, tur. nocľah.		9.45	...	11.00	11.02	...	...	...	12.55	...	13.30	13.30	...	...
11	18	xSúľov-Hradná, nár. škola		9.47	...	11.03	11.06	...	...	...	12.58	...	13.32	13.32	...	...
11	19	xSúľov-Hradná, č. d. 181		9.39	...	11.05	11.08	...	...	...	13.00	...	13.35	13.35	...	...
14	20	xHradná, nár. škola		9.57	...	11.10	11.14	...	...	...	13.05	...	13.45	13.45	...	...
14	21	prích. Hradná, garáž		10.00	...	11.15	11.15	...	...	...	13.10	...	13.50	13.50	...	...

Sanitized Copy Approved for Release 2010/10/06 : CIA-RDP81-01043R001000070002-7

17160 Bytča—Hradná—Rašov—Pov. Bystrica

Obchodná výpravňa: Bytča, pri žel. stan., tel. 386

a pokračovanie

km	T. č.	Vlakové prípoje trať / vlak				38 / 805	38 / 846	38 / 807	38 / 802		38 / 840	38 / 850								38 / 806				
		odch. Bratislava							10.30															
		Trenč. Teplá					13.00					17.07								20.17				
		Pov. Bystrica																						
		Košice																						
		L. Mikuláš																						
		Žilina prích.																						
		Žilina odch.				14.32		16.25			18.37													
		prích. Bytča, žel. stan.				15.05	14.54	16.58	10.39		19.10	18.53								22.55				
km	T. č.	Dopravný závod 1701, Žilina	47		49		51	53	55		57	59		61		63	65			67		69		
			+													h	b							
0	1	odch. **Bytča**, nám.	14.30													22.20	22.20							
0	2	xBytča, Zornica	14.32													22.22	22.22							
3	3	xHrabové	14.38													22.28	22.28							
3	4	prích. **Bytča**, žel. stan.	14.40		b			✕	a			a		b		22.29	22.30			b		h		
		odch.			14.35		15.10	17.05	17.00		19.20	19.05		20.50		22.30	22.32			23.00		1.15		
5	5	Predmier, MNV							17.05					20.54			22.35							
6	6	Maršová, Tomanik							17.07					20.57										
7	7	Rašov, Budúcnosť							17.10					21.00										
10	8	Plevník, Jednota							17.15					21.05										
10	9	Plevník, MNV							17.18					21.08										
13	10	Vrtižer							17.25					21.15										
15	11	Pov. Teplá, Jednota							17.30					21.20										
20	12	Pov. Bystrica, nám.							17.37					21.27										
20	13	Pov. Bystrica, nem.							17.40					21.30										
20	14	Pov. Bystrica, žel. stan.							17.45					21.35										
5	15	xMlyn pod Hájom			14.40		15.15	17.08			19.23	19.10								23.04		1.20		
7	16	Jablonové			14.50		15.25	17.13			19.28	19.15								23.10		1.30		
11	17	xSúľov-Hradná, tur. nocľah.			15.00		15.35	17.23			19.38	19.25								23.20		1.40		
11	18	xSúľov-Hradná, nár. škola			15.03		15.38	17.26			19.41	19.28								23.25		1.43		
11	19	xSúľov-Hradná, č. d. 181			15.05		15.40	17.28			19.43	19.30								23.30		1.45		
14	20	xHradná, nár. škola			15.10		15.45	17.33			19.48	19.35								23.35		1.50		
14	21	prích. **Hradná**, garáž			15.15		15.50	17.35			19.50	19.40								23.40		1.55		

17160 Bytča—Hradná—Rašov—Pov. Bystrica

Obchodná výpravňa: Bytča, pri žel. stan., tel. 386

km	km	T. č.	Dopravný závod 1701, Žilina	2	4	6	8	10	12	14	16	18	20	22	24	26	28	30	32	34	36	38	40		
				✕							✕		a		a		◆								
—	0	21	odch. **Hradná**, garáž	4.00	4.50	6.00					7.50		10.05		11.20		12.00								
—	0	20	xHradná, nár. škola	4.04	4.54	6.03					7.53		10.09		11.21		12.07								
—	3	19	xSúľov-Hradná, č. d. 181	4.10	5.00	6.10					8.00		10.15		11.27		12.13								
—	3	18	xSúľov-Hradná, nár. škola	4.18	5.03	6.17					8.07		10.23		11.29		12.21								
—	3	17	xSúľov-Hradná, tur. nocľah.	4.22	5.06	6.20					8.09		10.26		11.31		12.24								
—	7	16	Jablonové	4.32	5.17	6.28					8.17		10.34		11.39		12.32								
—	9	15	xMlyn pod Hájom	4.40	5.22	6.35	✕		+		8.25		10.37	b	11.43		12.36	a							
0		14	Pov. Bystrica, žel. stan.				6.20		7.10					11.20				12.20							
0		13	Pov. Bystrica, nem.				6.23		7.12					11.23				12.23							
0		12	Pov. Bystrica, nám.				6.25		7.15					11.25				12.25							
5		11	Pov. Teplá, Jednota				6.33		7.20					11.33				12.33							
7		10	Vrtižer				6.35		7.25	✕◆		+		11.35		a		12.35	h	a					
10		9	Plevník, MNV				6.42		7.30	8.20		10.00		11.45		11.30		12.45	12.25	13.00					
10		8	Plevník, Jednota				6.45		7.35	8.25		10.05		11.47		11.31		12.47	12.27	13.02		h	b■		
13		7	Rašov, Budúcnosť				6.50		7.40	8.30		10.10		11.54				12.54	12.32	13.07		13.20	13.25		
14		6	Maršová, Tomanik				6.53		7.43	8.34		10.15		11.57		11.37		12.57	12.35	13.10		13.23	13.28		
15		5	Predmier, MNV				6.55		7.45	8.38		10.20		12.00		11.39		13.00	12.40	13.15		13.26	13.31		
17	11	4	prích. **Bytča**, žel. stan.	4.45	5.25	6.40	6.59	+	7.50	8.41	8.29	10.25	10.40	12.05	11.47	11.43	12.40	13.05	12.45	13.20	+	13.40	13.35		
			odch.				7.00	7.05		8.42	8.31			12.07	11.47	11.43					13.10		13.36		
17	11	3	xHrabové				7.02	7.07		8.44	8.33			12.08	11.48	11.44					13.12		13.37		
20	14	2	xBytča, Zornica				7.08	7.12		8.48	8.34			12.13	11.54	11.49					13.18		13.39		
20	14	1	prích. **Bytča**, nám.				7.10	7.15		8.50	8.35			12.15	11.55	11.50					13.20		13.40		
			Vlakové prípoje trať	38	38	38	38	38		38	38						38								
			vlak	R 307	751	841	840	842		800	333						803								
							✕																		
			odch. Bytča, žel. stan.	4.49	5.09	5.54	5.55	7.12		9.39	9.34						12.59								
			Žilina				6.28	7.45		10.08															
			Košice																						
			Pov. Bystrica																						
			Púchov		6.00	6.46					10.03						14.04								
			Bratislava	8.03							13.17						19.07								
			prích. Plešivec																						

Sanitized Copy Approved for Release 2010/10/06 : CIA-RDP81-01043R001000070002-7

Sanitized Copy Approved for Release 2010/10/06 : CIA-RDP81-01043R001000070002-7

17160 Bytča–Hradná–Rašov–Pov. Bystrica

Obchodná výpravňa: Bytča, pri žel. stan., tel. 38.

a pokračovanie

km	T.č.		Dopravný závod 170¹, Žilina	42	44	46	48	50	52	54	56	58	60	62	64
				a											
0	21	odch.	**Hradná,** garáž	14.00	...	...	✕ 15.55	a 15.55	17.55	...	b 19.50	...	...	...	...
0	20	ψ	xHradná, nár. škola	14.03	...	...	15.57	15.57	18.00	...	19.55	...	...	...	...
3	19		xSulov-Hradná, č. d. 181	14.10	...	...	16.02	16.02	18.06	...	20.02	...	...	...	...
3	18		xSulov-Hradná, nár. škola	14.17	...	...	16.04	16.04	18.08	...	20.04	...	...	...	...
3	17		xSulov-Hradná, tur. nocľah	14.20	...	...	16.06	16.06	18.10	...	20.06	...	...	...	...
7	16		Jablonové	14.28	...	...	16.14	16.14	18.20	...	20.15	...	...	...	...
9	15		xMlyn pod Hájom	14.35	...	b	16.20	16.20	18.26	a	20.20	...	...	b§	b
0	14		Pov. Bystrica, žel. stan.		...	14.20				18.20		...	...	22.20	0.20
0	13		Pov. Bystrica, nem.		...	14.22				18.22		...	...	22.22	0.22
0	12		Pov. Bystrica, nám.		...	14.25				18.24		...	...	22.24	0.24
3	11		Pov. Teplá, Jednota		...	14.35				18.30		...	...	22.30	0.30
7	10		Vrtižer		b■	14.38				18.35		...	...	22.35	0.35
10	9		Plevník, MNV		14.45	14.45				18.42		...	...	22.42	0.42
10	8		Plevník, Jednota		14.46	14.47				18.44		...	...	22.44	0.44
13	7		Rašov, Budúcnosť		14.52	14.52				18.49		...	...	22.49	0.49
14	6		Maršová Tomanik		14.54	14.54				18.51		...	b	22.51	0.51
15	5		Predmier MNV		14.56	14.56				18.54		...	22.40	22.54	0.54
17	11	5	prích. **Bytča,** žel. stan.	14.40	15.00	15.00	16.25	16.25	18.30	19.00	20.25	b	22.45	22.58	1.00
17	11	3	odch. ψ xHrabové									21.10			
20	14	2	▼ xBytča, Zornica									21.12			
20	14	1	prích. **Bytča,** nám.									21.18			
												21.20			
			Vlakové prípoje — trať			38	38	42	38		38				
			vlak			805	807	802	850		849				
			odch. *Bytča, žel. stan.*			15.04	16.59	16.39	18.53		19.14				
			ψ *Žilina*					17.00	19.27						
			Košice												
			Pov. Bystrica								20.01				
			Púchov			16.10	17.45								
			▼ *Bratislava*			21.30	23.30								
			prích. *Piešťany*												

ψ spoj prechádza z trate a na trať 17162 Bytča–Petrovice–Kolárovice–Makov

§ spoj premáva v prac. dni mimo soboty a v dni prac. pokoja

■ spoj prechádza z trate a na trať 17161 Bytča–Štiavnik

17161 Bytča–Štiavnik

Obchodná výpravňa: Bytča, pri žel. stan., tel. 386

km	T.č.		Dopravný závod 170¹, Žilina	1	3	5	7	9	13	15	17	19	21	23	25	27	29	31	33	35	37	39	41	43	45
0	1	odch.	**Rašov,** Budúcnosť				✕ 5.15	✕ 6.45													b				
1	2	ψ	Maršová, Tomanik				5.18	6.48													14.10				
2	3	▼	Predmier, MNV				5.23	6.50													14.12				
4	4	prích.	**Bytča,** žel. stan.	✕	✕	c	5.26	6.55	✕	✕	♦	a	✕	f	a			a	a	h	14.15				
		odch.																			14.20	b	✕	b	
4	5	ψ	xHrabové	4.50	5.30	5.40	5.28	...	7.00	7.00	8.10	9.30	10.10	11.20	12.10	...	13.10	13.10	13.25	13.45	14.25	14.25	15.10	15.10	15.10
7	6	▼	xBytča, Zornica		5.33	5.43	5.30		7.03	7.02	8.12	9.32	10.12	11.22	12.12	...	13.17	13.17	13.27	13.47	14.27	14.27	15.12	15.12	15.12
					5.35	5.45	5.37	11	7.05	7.05	8.16	9.36	10.16	11.24	12.16	...	13.18	13.18	13.30	13.50	14.30	14.30	15.16	15.16	15.16
7	7	prích.	**Bytča,** nám.	5.01	5.36	5.46	5.40	c	7.06	7.07	8.20	9.40	10.20	11.25	12.20	a	13.20	13.20	13.33	13.53	14.33	14.32	15.18	15.18	15.18
10	8	odch. ψ	Malá Bytča, Husár	5.02	5.38	5.48	5.50	6.55	7.10	7.10	8.22	9.42	10.22	11.26	12.25	12.25	13.25	13.25	13.35	13.55	14.35	14.35	15.20	15.22	15.22
13	9		Starovec		5.43	5.53		6.51	7.16	7.16	8.26	9.46	10.26	11.32	12.30	12.30	13.30	13.30	13.40	14.00	14.40	14.40	15.26	15.28	15.28
16	10		Hvozdnica		5.47	6.00		7.00	7.24	7.24	8.32	9.52	10.32	11.40	12.38	12.38	13.38	13.38	13.45	14.05	14.45	14.45	15.32	15.34	15.34
18	11		Pravnica		5.50	6.03	6.05	7.08	7.31	7.31	8.40	10.00	10.40	11.46	12.45	12.45	13.45	13.45	13.50	14.10	14.50	14.50	15.38	15.40	15.39
21	12		xŠtiavnik, Budúcnosť		5.55	6.07	...	...	7.37	...	8.47	10.07	10.47	11.50	12.49	12.49	13.49	13.49	13.55	...	14.55	14.55	15.40	...	15.43
21	13		xŠtiavnik, kom. podnik		6.00	6.10	...	...	7.42	...	8.51	10.11	10.51	11.55	12.54	12.54	13.54	13.54	14.00	...	15.00	15.00	15.45	...	15.49
21	14		Štiavnik, potr. druž.		6.02	...	...	...	7.44	...	8.53	10.13	10.53	...	12.56	12.56	13.56	13.56	14.02	...	15.02	15.02	...	...	15.51
24	15		xŠtiavnik, Blaško		6.05	...	...	...	7.50	...	9.00	10.20	11.00	...	12.58	12.58	13.58	13.58	14.10	...	15.10	15.10	...	...	15.53
24	16	▼	xŠtiavnik, „Mažucha"	5.35	6.10	...	...	...	7.55	...	9.05	10.30	11.05	...	13.00	13.00	14.00	14.00	14.15	...	...	15.15	...	...	15.57
24	17	prích.	**Štiavnik,** garáž ČSAD	...	6.15	...	...	...	7.58	...	9.10	...	11.10	...	...	13.05	...	14.05	...	...	...	15.20	...	...	16.00
				...	6.25	...	...	...	8.03	...	9.15	...	11.15	...	...	13.15	...	14.10	...	...	...	15.25	...	...	16.05

km	T.č.		Dopravný závod 170¹, Žilina	47	49	51	53	55	57	59	61
0	1	odch.	**Rašov,** Budúcnosť	...	...	...	...	...	...	...	...
1	2	ψ	Maršová, Tomanik	...	...	...	...	...	...	...	...
2	3	▼	Predmier, MNV	...	...	✕ 18.50	...	...	...	...	...
4	4	prích.	**Bytča,** žel. stan.	✕	✕	18.55	...	...	...	...	...
		odch.						a	+	b	h
4	5	ψ	xHrabové	16.45	17.10	19.00	19.20	19.20	21.10	23.00	1.15
7	6	▼	xBytča, Zornica	16.47	17.12	19.02	19.22	19.22	21.13	23.03	1.17
				16.51	17.16	19.05	19.26	19.26	21.15	23.05	1.21
7	7	prích.	**Bytča,** nám.	16.52	17.17	19.07	19.27	19.27	21.16	23.06	1.23
		odch.									
10	8	ψ	Malá Bytča, Husár	16.57	17.20	19.10	19.30	19.30	21.18	23.08	1.27
13	9		Starovec	17.03	17.26	19.15	19.36	19.36	21.24	23.14	1.33
16	10		Hvozdnica	17.09	17.32	19.20	19.42	19.42	21.32	23.22	1.39
18	11		Pravnica	17.24	17.40	19.25	19.53	19.50	21.39	23.29	1.44
21	12		xŠtiavnik, Budúcnosť	17.28	17.45	19.30	19.55	19.55	21.45	23.35	1.50
21	13		xŠtiavnik, kom. podnik	17.33	17.51	19.37	20.01	20.01	21.50	23.40	1.56
21	14		Štiavnik, potr. druž.	17.36	17.53	19.40	20.03	20.03	21.52	23.42	1.58
24	15		xŠtiavnik, Blaško	17.38	17.55	19.45	20.05	20.05	21.58	23.48	2.04
24	16	▼	xŠtiavnik, „Mažucha"	17.43	17.59	...	20.09	20.09	22.03	23.53	2.09
24	17	prích.	**Štiavnik,** garáž ČSAD	17.48	18.02	...	20.12	20.12	22.06	23.56	2.13
				17.55	18.05	...	20.15	20.15	22.10	24.00	2.15

ψ spoj premáva v celom úseku v sobotu a v dni prac. pokoja, v ostatné prac. dni len Štiavnik, Blaško

Sanitized Copy Approved for Release 2010/10/06 : CIA-RDP81-01043R001000070002-7

Sanitized Copy Approved for Release 2010/10/06 : CIA-RDP81-01043R001000070002-7

17161 Bytča–Štiavník

Obchodná výpravňa: Bytča, pri žel. stan., tel. 386

km	T.č.		Dopravný závod 1701, Žilina	2	4	6	8	10	12	14	16		18	20	27	24		26	28	30	32					
				X	X	X	X•	X	X	c	X			c	X	X		a	a		n					
0	17	odch.	**Štiavnik, garáž ČSAD**	3.40	...	4.30	4.35	...	...	...	...	...	6.37	...	8.10	...	...	9.45	...	11.30	...	...	...	...	...	...
0	16		xŠtiavnik, „Možucha"	3.45	...	4.35	4.40	...	...	...	...	...	6.42	...	8.15	...	...	9.50		11.35	...	...	...	...	...	...
0	15		xŠtiavnik, Blaško	3.48		4.38	4.43		5.49	...	...	...	6.45	...	8.18	...	...	9.53	10.40	11.38	...	...	...	...	...	...
3	14		Štiavnik, potr. druž.	3.53	4.05	4.41	4.48	5.40	5.56	...	...	...	6.50	...	8.23	...	...	9.58	10.45	11.43	...	...	...	...	...	...
3	13		xŠtiavnik, kom. podnik	3.59	4.09	4.43	4.54	5.43	6.02		...	...	7.00	...	8.29	...	...	10.04	10.48	11.49		...	...	...	...	...
3	12		xŠtiavnik, Budúcnosť	4.01	4.11	4.45	4.56	5.45	6.04	6.15	...	...	7.02	...	8.31	...	...	10.06	10.53	11.51	12.02	...	...	...	...	...
6	11		Prašnica	4.06	4.16	4.50	5.01	5.50	6.09	6.19		...	7.07		8.36		...	10.11	10.59	11.56	12.09	...	...	...	...	...
8	10		Hvozdnica	4.12	4.22	4.54	5.07	5.55	6.15	6.23	6.15	...	7.13	7.15	8.42	8.42	...	10.17	11.01	12.02	12.12	...	...	...	...	...
11	9		Starovec	4.18	4.28	5.00	5.13	6.01	6.22	6.29	6.19		7.20	7.20	8.49	8.49	...	10.23	11.06	12.08	12.18	...	...	...	...	...
14	8		Malá Bytča, Husár	4.27	4.37	5.09	5.22	6.10	6.30	6.32	6.24	...	7.28	7.26	8.57	8.57	...	10.32	11.12	12.17	12.27	...	...	...	...	...
17	7	prích.	**Bytča, nám.**	4.33	4.43	5.16	5.28	6.16	6.31	6.40	6.29	...	7.34	7.33	9.05	9.02	...	10.38	11.18	12.23	12.33	...	...	...	...	...
		odch.		4.34	4.44	5.19	5.29	6.19	6.38	...	6.31	...	7.39	...	9.12	9.12	...	10.42	11.27	12.27	12.37	...	...	...	...	...
17	6		xBytča, Zornica	4.35	4.45	5.21	5.30	6.20	6.39	...	6.32	...	7.40	...	9.13	9.14	...	10.44	11.33	12.29	12.39	...	...	...	...	...
20	5		xHrabové	4.37	4.48	5.23	5.32	6.24	6.41	...	5.34	...	7.42	...	9.15	9.18	...	10.48	11.34	12.33	12.43	...	...	...	...	...
20	4	prích.	**Bytča, žel. stan.**	4.40	4.50	5.25	5.35	6.26	6.44	...	6.36	...	7.45	...	9.18	9.20	...	10.50	11.35	12.35	12.45	...	...	...	...	...
		odch.		...	4.55	...	...	6.30	...	...	...	...	...	...	...	...	...	...	...	...	13.05	...	...	...	...	...
22	3		Predmier, MNV	...	4.58	...	...	6.34	...	...	...	...	...	...	...	...	...	...	...	...	13.10	...	...	...	...	...
23	2		Maršová, Tomanik	...	5.02	...	...	6.37	...	...	...	...	...	...	...	...	...	...	...	...	13.12	...	...	...	...	...
24	1	prích.	**Rašov, Budúcnosť**	...	5.05	...	...	6.40	...	...	...	...	...	...	...	...	...	...	...	...	13.15	...	...	...	...	...

km	T.č.		Dopravný závod 1701, Žilina		34	36	38		40		42		44		46		48		50	52		54			
					b	a	X•		X		X		X		+		X		a	§		h			
0	17	odch.	**Štiavnik, garáž ČSAD**	...	...	13.45	...	...	15.30	...	...	...	17.30	...	17.35	...	...	...	18.05	19.40	...	20.30	...	...	...
0	16		xŠtiavnik, „Možucha"	...		13.49		...	15.34	...	...	...	17.36	...	17.38	...	...	...	18.10	19.46	...	20.35	...	...	...
0	15		xŠtiavnik, Blažko	...	12.50	14.00	14.05	...	15.37	...	...	...	17.39	...	17.41	...	...	...	18.13	13.49	...	20.38	...	...	...
3	14		Štiavnik, potr. druž.	...	12.56	14.05	14.10	...	15.40	...	...	...	17.44	...	17.46	...	...	...	18.18	19.54	...	20.43	...	...	...
3	13		xŠtiavnik, kom. podnik	...	12.58	14.10	14.15	...	15.45	...		...	17.50	...	17.52	...	...	...	18.24	20.00	...	20.49	...	...	...
3	12		xŠtiavnik, Budúcnosť	...	13.00	14.12	14.17	...	15.48	...	15.50	...	17.52	...	17.54	...	...	...	18.26	20.02	...	20.51	...	...	...
6	11		Prašnica	...	13.05	14.16	14.21	...	15.52	...	15.52	...	17.57	...	17.59	...		...	18.31	20.07	...	20.56	...	...	...
8	10		Hvozdnica	...	13.10	14.21	14.26	...	15.56	...	15.56	...	18.03	...	18.04	...	18.04	...	18.37	20.13	...	21.02	...	...	...
11	9		Starovec	...	13.16	14.27	14.32	...	16.00	...	16.00	...	18.10	...	18.12	...	18.12	...	18.43	20.20	...	21.08	...	...	...
14	8		Malá Bytča, Husár	...	13.25	14.33	14.38	...	16.04	...	16.04	...	18.18	...	18.20	...	18.20	...	18.52	20.28	...	21.17	...	...	...
17	7	prích.	**Bytča, nám.**	...	13.31	14.38	14.43	...	16.10	...	16.10	...	18.24	...	18.26	...	18.26	...	18.58	20.34	...	21.23	...	...	...
		odch.		...	13.34	14.40	14.45	...	16.15	...	16.15	...	18.29	...	18.31	...	18.31	...	18.59	20.39	...	21.24	...	...	...
17	6		xBytča, Zornica	...	13.36	14.41	14.46	...	16.18	...	16.18	...	18.30	...	18.33	...	18.33	...	19.00	20.40	...	21.25	...	...	...
20	5		xHrabové	...	13.39	14.42	14.47	...	16.23	...	16.23	...	18.32	...	18.38	...	18.36	...	19.02	20.42	...	21.27	...	...	...
20	4	prích.	**Bytča, žel. stan.**	...	13.41	14.45	14.50	...	16.25	...	16.25	...	18.35	...	18.40	...	18.40	...	19.05	20.45	...	21.30	...	...	...
		odch.		...	13.45	...	...	...	...	...	...	...	...	...	...	...	18.40	...	...	...	...	...	...	...	...
22	3		Predmier, MNV	...	13.49	...	...	...	...	...	...	...	...	...	...	...	18.45	...	...	...	...	...	...	...	...
23	2		Maršová, Tomanik	...	13.52	...	...	...	...	...	...	...	...	...	...	...	...	...	...	...	...	...	...	...	...
24	1	prích.	**Rašov, Budúcnosť**	...	13.55	...	...	...	...	...	...	...	...	...	...	...	...	...	...	...	...	...	...	...	...

a spoj premáva v trhové dni v celom úseku, v ostatní prac. dni mimo soboty, Bytča, žel. stan.—Rašov, Budúcnosť, v sobotu po Bytču, nám.

Spoj č. 21 premáva v celom úseku v dni škol. vyuč. a v trhové dni   Spoj č. 21 z Hvozdnice odchodí v 11.38 hod.

' spoj premáva len v trhové dni a v dňoch školského vyučovania   § spoj premáva v prac. dni mimo soboty a v dni prac. pokoja

17162 Bytča–Petrovice–Kolárovice–Makov

Obchodná výpravňa: Bytča, pri žel. stan., tel. 336

km	T.č.		Dopravný závod 1701, Žilina	1	5	7	9	11	13	15	17	19	21	23	25	27	29	31		33	35	37	39	41	43	
				X	X	X	X	X	X		+	m	k	f	X	a	a	a		X	a	a	b	b	X	
0	1	odch.	**Bytča, žel. stan.**	5.00	...	5.30	5.40	6.00	...	7.05	9.45	9.45	9.45	10.00	10.30	12.05	12.05	12.10	...	13.10	13.10	13.30	14.15	...	15.10	...
0	2		xHrabové	|	...	5.36	|	6.02	...	7.06	9.47	9.47	9.47	10.02	10.32	12.07	12.07	12.12	...	13.12	13.12	13.32	14.17	...	15.12	...
3	3		xBytča, Zornica	|	...	5.41	|	6.08	...	7.10	9.49	9.49	9.49	10.08	10.34	12.13	12.13	12.18	...	13.18	13.16	13.38	14.19	...	15.16	...
3	4	prích.	**Bytča, nám.**	5.06		5.43	|	6.09		7.12	9.50	9.50	9.50	10.10	10.36	12.14	12.14	12.20	...	13.20	13.18	13.40	14.20		15.18	...
		odch.		5.10	5.30	5.44	|	6.10	5.40	7.16	10.00	10.00	10.00	10.15	10.44	12.15	|	12.24	...	13.24	13.23	13.44	14.25	15.20	15.21	...
3	5		xBytča, kúpalište	|	|	5.46	|	6.16	|	7.22	10.10	10.10	10.10	10.19	10.50	12.21	|	12.34	...	13.34	13.27	13.54	14.28	15.24	15.25	...
8	6		xPetrovice, rázc.	5.20	5.40	5.56	|	6.19	|	7.29	10.17	10.17	10.17	10.25	10.55	12.24	|	12.36	...	13.36	13.31	13.56	14.32	15.29	15.29	...
10	7		Petrovice č. 157	|	|	6.00	|	6.23	|	|	|	|	|	|	11.00	12.28	|	|	...	|	13.36	|	14.37	|	|	...
10	8		Petrovice, druž.	|	|	6.01	|	6.25	|	|	|	|	|	|	11.07	12.30	|	|	...	|	13.42	|	14.41	|	|	...
12	9		Petrovice, prieč. potok	|	|	6.05	|	6.30	|	|	|	|	|	|	11.15	12.35	|	|	...	|	13.50	|	|	|	|	...
14	10		Petrovice, hájovňa	|	|	6.08	|	6.36	|	|	|	|	|	|	...	...	|	|	...	|	...	|	|	|	|	...
16	11	prích.	Petrovice, pláne	|	|	6.15	|	6.45	|	|	|	|	|	|	...	...	|	|	...	|	...	|	|	|	|	...
8	6	odch.	Petrovice, rázc.	5.20	5.40	...	|	...	|	7.29	10.17	10.17	10.17	10.25	...	...	|	12.36	...	13.36	...	13.56	14.45	15.29	15.29	...
10	12		Kolárovice, dol. spoj	|	|	...	6.00	...	|	7.36	10.24	10.24	10.24	10.30	...	...	|	12.40	...	13.40	...	14.00	14.50	15.35	15.36	...
12	13		Kolárovice, p. ú.	|	5.50	...	|	...	|	7.44	10.30	10.30	10.30	10.35	...	...	|	12.46	...	13.46	...	14.04	...	15.41	15.42	...
12	14		Kolárovice, Fano	|	|	...	6.05	...	7.05	7.46	10.33	10.33	10.33	10.40	...	...	12.36	12.50	...	13.50	...	14.05	...	15.43	15.48	...
14	15		Kolárovice, Raždík	5.40	6.00	...	...	...	...	7.50	10.40	10.40	10.40	...	...	...	12.40	12.55	...	14.00	...	14.10	...	15.50	15.56	...
16	16		xKolárovice, Čiakov	|		...	...	...	...	...	10.48	...	10.42	...	...	...	...	...	...	...	...	14.12	...	...	15.58	...
17	17		xKolárovice, Korytné	|	1	...	...	...	...	...	10.50	...	10.50	...	...	...	...	...	...	...	...	14.14	...	...	16.00	...
18	18		xKolárovice, Babiše	|	d	...	...	...	...	...	10.54	...	10.54	...	...	...	...	...	...	...	...	14.18	...	...	16.04	...
20	19		Kolárovice, Melocik	6.00	3.40	...	...	...	...	...	11.05	...	11.05	...	...	...	...	...	...	...	...	14.25	...	...	16.15	...
21	20		xMakov, Pančava	6.02	3.43	...	...	...	...	...	11.08	...	...	...	...	...	...	...	...	...	...	...	...	...	16.17	...
23	21		xMakov, Lobaje	6.04	3.46	...	...	...	...	...	11.11	...	...	...	...	...	...	...	...	...	...	...	...	...	16.19	...
25	22		Makov, most u Krajčoviča	6.12	4.05	...	...	...	...	...	11.20	...	...	...	...	...	...	...	...	...	...	...	...	...	16.29	...
25	23	prích.	**Makov, žel. stan.**	6.17	4.10	...	...	...	...	...	11.25	...	...	...	...	...	...	...	...	...	...	...	...	...	16.35	...

Autobusové prípoje		1	5	7	9	11	13	15	17	19	21	23	25	27	29	31		33	35	37	39	41	43	
	trať	17182																					12223	
	spoj	3																					22	
odch. *Makov, žel. stan.*		6.20	...	...	...	...	...	...	...	...	...	...	...	...	...	...	...	...	...	...	...	...	17.30	...
Kelčov		|	...	...	...	...	...	...	...	...	...	...	...	...	...	...	...	...	...	...	...	...	|	...
Turzovka		|	...	...	...	...	...	...	...	...	...	...	...	...	...	...	...	...	...	...	...	...	|	...
Čadca		|	...	...	...	...	...	...	...	...	...	...	...	...	...	...	...	...	...	...	...	...	|	...
Bila		7.20	...	...	...	...	...	...	...	...	...	...	...	...	...	...	...	...	...	...	...	...	|	...
Ostrava		...	...	...	...	...	...	...	...	...	...	...	...	...	...	...	...	...	...	...	...	...	|	...
prích. *Rožnov p. Radhoštom*		...	...	...	...	...	...	...	...	...	...	...	...	...	...	...	...	...	...	...	...	...	19.40	...

Sanitized Copy Approved for Release 2010/10/06 : CIA-RDP81-01043R001000070002-7

Sanitized Copy Approved for Release 2010/10/06 : CIA-RDP81-01043R001000070002-7

17162 Bytča—Petrovice—Kolárovice—Makov

Obchodná výpravňa: Bytča, pri žel. stan., tel. 386

a pokračovanie

km	T.č.	Dopravny závod 1701, Žilina	45	47	49	51	53	55	57	59	61	63
			X	X	+	X		h	X	r	b	h
0	1	odch. **Bytča,** žel. stan.	15.10	16.45	17.00	17.00	17.00	18.55	19.15	19.20	23.00	1.15
0	2	xHrabové	15.12	16.47	17.02	17.02	17.02	18.59	19.17	19.22	23.02	1.17
3	3	xBytča, Žornica	15.16	16.51	17.04	17.08	17.07	19.01	19.21	19.24	23.04	1.19
3	4	prích. **Bytča,** nám.	15.18	16.52	17.05	17.09	17.08	19.02	19.23	19.25	23.05	1.20
		odch.										
3	5	xBytča, kúpalište	15.23	16.57	17.13	17.10	17.15	19.04	19.25	19.28	23.08	1.23
9	6	xPetrovice, rázc.	15.27	16.55	17.16	17.16	17.19	19.06	19.29	19.31	23.11	1.26
10	7	Petrovice, č. 157	15.31	17.17	17.21	17.19	17.25	19.16	19.33	19.35	23.15	1.30
10	8	Petrovice, druž.	15.36		17.26	17.23			19.38		23.20	1.35
12	9	Petrovice, prieč. potok	15.42		17.30	17.25			19.43		23.25	1.40
14	10	Petrovice, hájovňa	15.48		17.40	17.30			19.50			
16	11	prích. Petrovice, pláne				17.36						
		odch.				17.45						
0	6	Petrovice, rázc.		17.17			17.26	19.16		19.35	23.31	1.46
10	12	Kolárovice, dol. spoj.		17.21			17.32	19.20		19.40	23.36	1.51
12	13	Kolárovice, p. ú.		17.25			17.40	19.24		19.46	23.41	1.56
12	14	Kolárovice, Fano		17.27			17.46	19.26		19.55	23.44	1.59
14	15	Kolárovice, Raždik		17.30			17.50	19.30		20.03	23.50	2.05
17	16	xKolárovice, Clakov								20.05		
17	17	xKolárovice, Korytné								20.12		
18	18	xKolárovice, Babiše								20.15		
20	19	Kolárovice, Melocik								20.20		
21	20	xMakov, Pančava								20.22		
23	21	xMakov, Labaje								20.24		
25	22	Makov, most u Kráčovíča								20.34		
25	23	prích. **Makov,** žel. stan.								20.40		

Autobusové pripoje	trať																							
	spoj																							
odch. *Makov, žel. stan.*																								
Nelšov																								
Turzovka																								
Čadca																								
Bila																								
Ostrava																								
prích. *Rožnov pod Radhoštom*																								

k spoj premáva v len v stredu f spoj premáva len v stredu ak je Trhovy deň spoj premáva v celom úseku v stredu, v ostatné prac. dni v úseku Raždik—Bytča, nám.

r spoj premáva v celom úseku v piatok a sobotu ak su prac. sikami, v dni prac. pokoja, v ostatné prac. dni po Malborku m spoj premáva v prac. dňoch mimo stredy

17162 Bytča—Petrovice—Kolárovice—Makov

Obchodná výpravňa: Bytča, pri žel. stan. tel. 386

Autobusové pripoje	trať		17182
	spoj		1
odch. *Turzovka*			2.30
Rožnov p. Radh.			
Ostrava			
Bila			
prích. *Makov, žel. stan.*			3.12

a späť

km	T.č.	Dopravny závod 1701, Žilina	2	4	6	8	10	12	14	16	18	20	22	24	26	28	30	32	34	36	38	40	42	44	46
													X												
— 0	23	odch. **Makov,** žel. stan.			4.15								6.22												
— 0	22	Makov, most u Kráčovíča			4.20								6.27												
— 2	21	xMakov, Labaje			4.22								6.29												
— 4	20	xMakov, Pančava			4.24	f							6.31	+											
— 5	19	Kolárovice, Melocik			4.35	4.35							6.40	6.40									11.30		
— 7	18	xKolárovice, Babiše			4.40	4.40							6.44	6.44									11.35		
— 8	17	xKolárovice, Korytné			4.43	4.43							6.48	6.48									11.38		
— 8	16	xKolárovice, Clakov	X	X	4.46	4.46	X	X					6.52	6.52			X		h	o			11.42		
—11	15	Kolárovice, Raždik	4.00	4.55	4.52	4.52	4.50	4.55		6.05		X	7.00	7.00	b		8.20	o	10.10	11.10		f	11.50	o	
—13	14	Kolárovice, Fano	4.05	5.00	4.58	4.58	4.55	4.58		6.10		6.10	7.09	7.09	7.09		8.29	8.30	10.15	11.19		11.40	11.59	12.45	
—13	13	Kolárovice, p. ú.	4.08	5.05	5.05	5.05	5.00	5.00		6.16		6.16	7.15	7.15	7.15		8.35	8.35	10.18	11.25		11.45	12.05		
—15	12	Kolárovice, dol. spoj.	4.14	5.11	5.11	5.11	5.06	5.04		6.22		6.22	7.20	7.20	7.20		8.40	8.40	10.24	11.30		11.50	12.10		
—17	6	xPetrovice, rázc.	4.18	5.17	5.17	5.17	5.12	5.08		6.28	X	6.28	7.24	7.24	7.24	X	8.44	8.44	10.28	11.34		11.54	12.14		
0	11	Petrovice, pláne									6.15					7.00									
2	10	Petrovice, hájovňa							X		6.21					7.06					o				o
4	9	Petrovice, prieč. potok							5.00		6.27					7.12					11.20				12.40
6	8	Petrovice, druž.							5.06		6.35					7.20					11.25				
8	7	Petrovice č. 157							5.14		6.40					7.25					11.30				
8	17	6	xPetrovice, rázc.	4.18	5.17	5.17	5.17	5.12	5.08	5.20	6.28	6.44	6.28	7.24	7.24	7.24	7.29	8.44	8.44	10.28	11.34	11.36	11.54	12.14	
13	22	5	xBytča, kúpalište	4.24	5.23	5.23	5.23	5.17	5.18	5.25	6.34	6.50	6.34	7.29	7.29	7.29	7.35	8.49	8.49	10.34	11.39	11.40	12.00	12.19	
13	22	4	prích. **Bytča,** nám.	4.27	5.27	5.25	5.25	5.21	5.20	5.28	6.37	6.53	6.37	7.34	7.34	7.34	7.38	8.53	8.53	10.37	11.44	11.44	12.05	12.24	
		odch.																							
13	22	3	xBytča, Žornica	4.32	5.29			5.23	5.21	5.30	6.40	6.55		7.39	7.39	7.39	7.44	8.59	8.59	10.42	11.49	11.45	12.10		
16	25	2	xHrabové	4.35	5.31			5.25	5.23	5.32	6.42	6.57		7.40	7.40	7.40	7.46	9.01	9.01	10.45	11.50	11.46	12.12		
16	25	1	prích. **Bytča,** žel. stan.	4.38	5.34			5.28	5.26	5.34	6.44	6.59		7.43	7.43	7.43	7.49	9.04	9.04	10.48	11.53	11.49	12.17		
				4.40	5.35			5.30	5.30	5.35	6.45	7.00		7.45	7.45	7.45	7.50	9.05	9.05	10.50	11.55	11.50	12.18		13.05	13.08

Sanitized Copy Approved for Release 2010/10/06 : CIA-RDP81-01043R001000070002-7

Sanitized Copy Approved for Release 2010/10/06 : CIA-RDP81-01043R001000070002-7

17162 Bytča—Petrovice—Kolárovice—Makov

– pokračovanie

Obchodná výpravňa. Bytča, pri žel. stan. tel. 38(

Autobusové prípoje	trať																	12223	17182					
	spoj																	9	8					
odch. Turzovka		...	...	...	...	...	...	...	...	...	...	...	...	...	...	...	...	...	...	...	...	...	...	...
Rožnov p. Radh.		...	...	...	...	...	...	...	...	...	...	...	...	...	...	...	...	14.30	...	...	...	...	...	...
Ostrava		...	...	...	...	...	...	...	...	...	...	...	...	...	...	...	...	|	13.40	...	...	...	...	...
Bila		...	...	...	...	...	...	...	...	...	...	...	...	...	...	...	...	|	16.06	...	...	...	...	...
prích. Makov, žel. stan		...	...	...	...	...	...	...	...	...	...	...	...	...	...	...	...	16.55	17.03	...	...	...	...	...

a späť

km	km	T.č.	Dopravný závod 1701, Žilina		46	48			50	52	54		56	58	60		62	64	66	68		70	72	74	
–	0	23	odch. **Makov, žel. stan.**	...	...	...	...	...	...	...	...	...	...	...	...	...	...	...	17.15	...	...	...	...	◆ 21.25	...
–	0	22	Makov, most u Krajčoviča	...	...	...	...	...	...	...	...	...	...	...	...	...	...	...	17.20	...	...	...	...	21.30	...
–	2	21	×Makov, Labaje	...	...	...	...	...	...	...	...	...	...	...	...	...	...	...	17.22	...	...	...	...	21.33	...
–	4	20	×Makov, Pančava	...	...	...	...	...	...	...	...	...	...	...	...	...	...	...	17.24	...	...	...	...	21.38	...
–	5	19	Kolárovice, Melocik	...	...	...	...	...	...	...	...	...	...	15.20	...	...	...	...	17.35	...	...	...	...	21.40	...
–	7	18	×Kolárovice, Babiše	...	...	...	...	...	...	...	...	...	...	15.24	...	...	...	...	17.40	...	...	...	...	...	...
–	8	17	×Kolárovice, Korytné	...	...	...	...	...	...	...	...	...	...	15.26	...	...	...	...	17.45	...	...	...	...	...	...
–	8	16	×Kolárovice, Člakov	...	a	...	...	...	...	X	...	...	...	15.28	b	...	...	...	17.48	a	...	...	b	...	...
–	11	15	Kolárovice, Raždik	...	13.00	...	...	...	h	14.05	...	...	...	15.30	16.00	...	...	...	17.55	17.55	...	...	19.50	...	...
–	13	14	Kolárovice, Fano	...	|	...	...	...	14.00	14.08	...	...	...	15.35	16.05	...	...	...	18.04	17.59	...	...	19.58	...	...
–	13	13	Kolárovice, p. ú.	...	|	...	...	...	14.10	14.13	...	...	b	15.40	16.15	...	...	...	18.07	18.02	...	...	20.03	...	...
–	15	12	Kolárovice, dol. spoj	...	|	...	...	...	14.15	14.18	...	...	14.55	15.50	16.20	...	...	...	18.12	18.07	...	...	20.08	...	...
–	17	6	×Petrovice, rázc.	...	|	...	...	...	14.19	14.22	...	...	14.59	15.51	16.24	...	...	...	18.16	18.11	...	X	20.12	...	...
0	⁞	11	Petrovice, pláne	...	|	•	...	...	|	|	...	...	|	|	|	...	...	...	|	|	...	18.05	|	...	...
2	⁞	10	Petrovice, hájovňa	...	|	b	...	...	|	|	a	...	|	|	|	...	+	X	|	|	...	|	|	...	...
4	⁞	9	Petrovice, prieč. potok	...	|	13.10	...	...	|	|	14.00	...	|	|	|	...	15.50	15.55	|	|	...	18.15	|	...	...
6	⁞	8	Petrovice, druž.	...	|	13.15	...	...	|	|	14.07	...	|	15.59	|	...	15.57	16.02	|	|	...	18.17	|	...	...
6	⁞	7	Petrovice, č. 157	...	|	13.20	...	...	|	|	14.12	...	|	16.02	|	...	16.02	16.07	|	|	...	18.22	|	...	...
8	17	6	×Petrovice, rázc.	...	|	13.26	...	...	14.19	14.22	14.16	...	14.59	16.05	16.24	...	16.06	16.11	18.16	18.11	...	18.26	20.12	...	...
13	22	5	×Bytča, kupalisko	...	|	13.30	...	...	14.24	14.28	14.21	...	15.04	16.08	16.29	...	16.11	16.16	18.21	18.16	...	18.31	20.18	...	...
13	22	4	prích. **Bytča, nám.**	...	|	13.34	...	...	14.29	14.31	14.26	...	15.10	16.11	16.34	...	16.16	16.21	18.26	18.21	...	18.36	20.21	...	...
			odch.	...	|	13.35	...	...	14.34	14.35	14.30	...	...	16.15	16.36	...	16.20	16.25	18.30	18.25	...	18.40	20.25	...	...
13	22	3	×Bytča, Zornica	...	|	13.36	...	...	14.36	14.37	14.31	...	...	16.16	16.37	...	16.21	16.26	18.31	18.26	...	18.41	20.27	...	...
16	25	2	×Hrabové	...	|	13.39	...	...	14.38	14.42	14.34	...	...	16.19	16.39	...	16.24	16.29	18.34	18.29	...	18.44	20.32	...	...
16	25	1	prích. **Bytča, žel. stan.**	...	13.25	13.40	...	...	14.40	14.45	14.35	...	...	16.20	16.40	...	16.25	16.30	18.35	18.30	...	18.45	20.34	...	...

a spoj premáva len v stredu
s spoj premáva v celom úseku v stredu, v ostatné prac. dni mimo soboty v úseku Kolárovice, Raždik—Bytča, nám.
f spoj premáva len v stredu ak je trhový deň
b spoj toho času nepremáva
‡ spoj premáva v prac. dni mimo pondelka a dňa po sviatku
◆ spoj premáva v piatok, sobotu a v nedeľu

17163 Bytča—Veľké Rovné

Obchodná výpravňa: Bytča, pri žel. stan., tel. 385

km	T.č.	Dopravný závod 1701, Žilina	1	3	5	7	9	11	13	15	17	19	21	23	25	27	29	31	33	35	37	39	41	43	45	47	49
			X	X	X	X		a	b	f	a		a		a	b	b	X	+	X	X			h	+	b	h
0	1	odch. **Bytča, žel. stan.** (Viď trať 17165)	5.10	5.45	6.00	7.05	8.10	9.45	10.20	10.00	12.05	...	12.10	13.10	13.00	14.15	14.05	15.00	15.10	15.20	16.45	17.05	19.20	19.20	21.10	23.00	1.15
0	2	×Hrabové	5.12	|	6.02	7.07	8.12	9.47	10.22	10.02	11.07	...	12.12	13.12	13.02	14.17	14.07	15.02	15.12	15.22	16.47	17.07	19.22	19.22	21.12	23.02	1.17
3	3	×Bytča, Zornica	5.14	5.50	6.04	7.09	8.14	9.49	10.26	10.06	12.10	...	12.14	13.14	13.04	14.20	14.09	15.05	15.14	15.24	16.49	17.09	19.24	19.24	21.14	23.04	1.19
3	4	prích. **Bytča, nám.**	5.16	5.52	6.06	7.12	8.16	9.58	10.28	10.08	12.12	...	12.20	13.20	13.10	14.22	14.16	15.07	15.16	15.30	16.55	17.15	19.27	19.27	21.20	23.07	1.26
		odch.	5.16	5.52	6.06	7.12	8.18	9.58	10.34	10.14	12.15	...	12.23	13.23	13.13	14.25	14.16	15.10	15.18	15.30	16.55	17.15	19.27	19.27	21.21	23.07	1.26
5	5	×Hliník nad Váhom, OSP	|	5.53	6.07	|	|	|	|	|	12.18	...	|	|	|	14.28	14.18	15.12	|	|	|	|	|	|	|	|	1.28
6	6	Hliník, nad Váhom	5.18	5.54	6.08	7.15	8.22	10.02	10.40	10.20	12.20	...	12.24	13.24	13.15	14.30	14.20	15.15	15.20	15.36	17.01	17.21	19.30	19.30	21.23	23.10	1.30
6	7	Hliník, nad Váhom škola	5.20	5.56	6.10	7.16	8.25	10.04	10.42	10.22	12.22	...	12.25	13.25	13.19	14.32	14.22	15.20	15.25	15.38	17.03	17.23	19.32	19.3	21.24	23.12	1.32
8	8	Kotešová, Hozák	5.24	5.58	6.14	7.21	8.30	10.09	10.47	10.27	12.27	...	12.29	13.29	13.21	14.37	14.25	15.22	15.27	15.43	17.08	17.26	19.35	19.35	21.28	23.15	1.35
8	9	×Kotešová, u Šurabu	5.26	6.00	6.16	7.22	8.35	10.11	10.49	10.29	12.29	...	12.31	13.31	13.26	14.39	14.27	15.27	15.32	15.45	17.10	17.30	19.36	19.36	21.29	23.16	1.37
11	10	×Buková, Komáda	5.30	6.04	6.20	7.28	8.40	10.18	10.54	10.34	12.36	...	12.36	13.36	13.31	14.45	14.32	15.31	15.34	15.50	17.15	17.35	19.42	19.42	21.35	23.22	1.52
13	11	×Buková, osada	5.34	|	6.24	7.33	8.45	10.23	10.57	10.37	12.40	...	12.41	13.41	13.35	14.50	14.37	15.35	15.40	15.54	17.19	17.39	19.47	19.47	21.40	23.27	1.57
13	12	×Veľké Rovné, druž. Svetom	5.36	6.10	|	7.35	8.48	|	10.59	10.39	12.43	+	12.45	13.45	13.40	14.53	|	|	|	|	|	|	|	|	|	|	|
14	13	Veľké Rovné, kino	5.40	|	6.30	7.39	8.51	10.30	11.00	10.40	12.45	12.10	12.48	13.48	13.45	14.55	14.45	15.45	15.44	16.00	17.25	17.45	19.52	19.52	21.45	23.32	2.05
16	14	Veľké Rovné, „Ninisí"	...	|	6.35	7.44	8.56	10.36	11.06	...	12.51	12.15	12.53	13.53	...	...	14.50	15.49	15.48	16.03	17.26	17.48	19.59	19.59	21.52	23.39	2.10
18	15	Veľké Rovné, „Bieštary"	...	|	6.42	7.50	9.02	10.41	11.11	...	12.56	12.18	12.58	13.58	...	...	14.54	15.53	15.52	16.06	17.31	17.51	20.04	20.04	21.57	23.44	2.14
19	16	Veľké Rovné, „Žernovo"	...	|	6.43	7.56	9.05	10.45	11.15	...	13.00	12.24	13.02	14.02	...	...	14.56	15.59	15.58	16.12	17.37	17.57	20.10	20.10	22.02	23.50	2.16
20	17	Veľké Rovné, „Boko"	...	|	6.46	8.02	9.08	10.48	11.20	...	13.05	12.27	13.07	14.07	...	...	14.58	16.03	16.02	16.16	17.41	18.01	20.13	20.13	22.06	23.53	2.18
20	18	prích. **Veľké Rovné, „Ivor"**	...	6.40	6.50	8.05	9.10	10.50	11.25	...	13.10	12.30	13.10	14.10	...	...	15.00	16.05	16.05	16.20	17.45	18.05	20.15	20.15	22.10	23.56	2.20

a späť

km	T.č.	Dopravný závod 1701, Žilina	2	4	6	8	10	12	14	16	18	20	22	24	26	28	30	32	34	36	38	40	42	44	46	48
			X•	X•	X•	X•	h•	X	X	+	X	+	a	a	b		X	+		X		a		h		b
0	18	odch. **Veľké Rovné, „Ivor"**	3.45	4.35	4.35	5.30	5.35	6.45	7.00	7.45	8.10	9.45	9.45	11.00	11.25	...	13.40	13.20	...	14.15	...	15.20	15.20	17.25	17.25	19.35
0	17	Veľké Rovné, „Boko"	3.48	4.38	4.38	5.33	5.38	6.48	7.02	7.49	8.16	9.50	9.49	11.02	11.28	...	13.44	13.24	...	14.18	...	15.24	15.24	17.28	17.28	19.39
1	16	Veľké Rovné, „Žernovo"	3.51	4.40	4.41	5.36	5.41	6.51	7.05	7.52	8.22	9.56	9.52	11.05	11.31	...	13.48	13.28	...	14.22	...	15.28	15.28	17.32	17.32	19.43
2	15	Veľké Rovné, „Bieštary"	3.53	4.43	4.44	5.39	5.44	6.54	7.10	7.56	8.28	10.02	9.56	11.10	11.35	...	13.50	13.30	...	14.24	...	15.30	15.30	17.34	17.34	19.47
4	14	Veľké Rovné, „Ninisí"	3.55	4.47	4.47	5.42	5.48	6.57	7.15	8.00	8.34	10.06	10.00	11.15	11.39	f	13.55	13.37	a	14.27	h	15.37	15.37	17.37	17.37	19.51
6	13	Veľké Rovné, kino	4.00	4.55	4.52	5.47	5.53	7.05	7.22	8.10	8.40	10.10	10.10	11.20	11.45	11.45	14.00	13.41	14.00	14.33	15.10	15.41	15.41	17.42	17.42	19.55
7	12	×Veľké Rovné, druž. Svetom	|	|	|	5.51	|	|	|	|	|	...	|	|	|	|	14.05	|	14.05	14.35	15.15	|	|	17.45	17.45	|
7	11	×Buková, osada	4.08	5.05	5.05	5.55	6.00	7.11	7.29	8.15	8.45	...	10.15	11.29	11.53	11.53	14.08	13.49	14.08	14.37	15.18	15.49	15.49	17.47	17.47	20.04
9	10	×Buková, Komáda	4.13	5.10	5.10	6.00	6.05	7.15	7.35	8.20	8.50	...	10.20	11.35	11.58	11.58	14.12	13.55	14.12	14.42	15.22	15.55	15.55	17.52	17.52	20.10
12	9	×Kotešová, u Šurabu	4.18	5.13	5.13	6.06	6.08	7.18	7.41	8.24	8.55	...	10.24	11.41	12.06	12.06	14.16	14.03	14.16	14.47	15.26	16.03	16.03	17.57	17.57	20.18
12	8	Kotešová, Hozák	4.20	5.14	5.14	6.08	6.09	7.19	7.43	8.26	8.57	...	10.26	11.43	12.08	12.08	14.17	14.05	14.17	14.49	15.27	16.05	16.05	17.59	17.59	20.20
14	7	Hliník nad Váhom, škola	4.24	5.16	5.15	6.11	6.11	7.21	7.46	8.28	8.59	...	10.28	11.46	12.14	12.14	14.20	14.07	14.20	14.53	15.30	16.07	16.07	18.03	18.03	20.22
14	6	Hliník, nad Váhom	4.27	5.18	5.18	6.13	6.13	7.23	7.47	8.30	9.02	...	10.30	11.47	12.15	12.15	14.22	14.10	14.22	14.55	15.32	16.10	16.10	18.05	18.05	20.25
15	5	×Hliník nad Váhom, OSP	|	5.20	5.20	|	|	|	|	|	|	...	|	|	12.17	|	14.24	|	14.24	|	|	|	|	|	|	|
17	4	prích. **Bytča, nám.** (Viď trať 17165)	4.34	5.24	5.23	6.15	6.18	7.28	7.50	8.36	9.05	...	10.36	11.50	12.23	12.20	14.27	14.15	14.27	15.05	15.37	16.15	16.15	18.15	18.15	20.30
		odch.	4.38	5.30	5.30	6.25	6.28	7.35	7.55	8.40	9.10	...	10.40	12.20	12.30	12.30	14.35	14.19	14.35	15.08	16.10	16.19	16.19	18.18	18.18	20.34
17	3	×Bytča, Zornica	4.40	5.33	5.34	6.27	6.33	7.38	7.57	8.42	9.11	...	10.42	12.22	12.33	12.33	14.37	14.21	14.37	15.10	16.12	16.21	16.21	18.20	18.20	20.36
20	2	×Hrabové	4.43	5.38	5.38	6.32	6.37	7.42	8.02	8.46	9.13	...	10.46	12.26	12.36	12.36	14.41	14.23	14.41	15.14	16.16	16.22	16.22	18.24	18.24	20.38
20	1	prích. **Bytča, žel. stan.**	4.45	5.40	5.40	6.35	6.40	7.45	8.05	8.50	9.15	...	10.50	12.30	12.40	12.40	14.45	14.25	14.43	15.15	16.18	16.25	16.25	18.25	18.25	20.40

• spoj premáva len v stredu ak je trhovým dňom
h spoj premáva v celom úseku v dňoch prac. pokoja, Veľ. Rovné, kino—Ivor v prac. dňoch nepremáva
h spoj t. č. nepremáva

Sanitized Copy Approved for Release 2010/10/06 : CIA-RDP81-01043R001000070002-7

Sanitized Copy Approved for Release 2010/10/06 : CIA-RDP81-01043R001000070002-7

17164 Bytča—Hričov—Paština Závada—Žilina

Obchodná výpravňa: Bytča, pri žel. stan. tel. 386

km	T.č.	Dopravný závod 1701, Žilina	1	3	5	7	9	11	13	17	19	21	23	25	27	29	31	33	35	37	39	41	43	45
			X	X	h	X	h	k	a	+	a	b	b	a	a	+	X	b	a	b	X		X	b
0	1	odch. **Bytča, žel. stan**		5.55					9.35			10.30												
0	2	xHrabové		5.57					9.37			10.32												
0	3	xBytča, most		|					9.38			10.33												
3	4	xBytča, Zornica		6.00					9.39			10.34												
0 3	5	prích. **Bytča, nám.**		6.02					9.41			10.37												
		odch.		6.10							9.45		11.00		12.05		12.26			14.15				
0 3	4	xBytča, Zornica		6.12							9.47		11.02		12.07		|			14.17				
1 4	3	xBytča, most		6.13							9.48		11.03		12.08		12.28			14.18				
2 5	6	Dolné Hlboké		6.15							9.51		11.06		12.11		12.30			14.21				
3 6	7	xKotešová, žel. stan. rázc.		6.18							9.55		11.10		12.15					14.25				
4 7	8	Hričovské Podhradie, Vančík		6.22	6.30						9.59		11.14		12.18		12.33			14.28				
5 8	9	xDol. Hričov, Imranovec		|	6.33				15		|		|		|		|			|				
6 9	10	Dol. Hričov, Sládek		|	6.37						|		|		|		12.36			|				
10	11	Dol. Hričov, žel. stan	4.50	|	6.40	7.00	6.45	7.55	+	9.55	|		|	11.05	|	+	|	13.00	13.10	|	15.10	16.55	19.15	23.10
11	10	Dol. Hričov, Sládek	|	|		7.02	6.48	7.57	9.05	9.58	|		|	11.10	|	12.10	12.36	13.05	13.15	|	15.15	17.00	19.20	23.18
12	9	Dol. Hričov, Imranovec	|	|		7.04	6.50	7.59	9.07		|		|	11.13	|	12.13	|	13.08	13.18	|	15.18	17.03	19.23	23.15
13	8	Hričovské Podhr., Vančík	|	6.22		7.06	6.53	8.01	9.09		9.59		11.15	11.16	12.18	12.15	|	13.11	13.21	14.28	15.21	17.06	19.25	23.20
14	12	Hričovské Podhr., lom	|	6.25		7.09	6.57	8.04	9.12		10.04		11.19	11.19	12.21	12.18	|	13.17	13.27	14.31	15.24	17.09	19.29	23.24
16	13	Paština Závada, škola	5.00	6.30		7.15	7.05	8.10	9.20		10.10		11.25	11.25	12.25	12.25	|	13.20	13.30	14.33	15.30	17.15	19.35	23.30
7 —	14	Dol. Hričov, rázc., Ovčiarsko															12.38							
9 —	15	Hor. Hričov															12.42							
18 —	16	prích. **Žilina, žel. stan**															13.00							

km	T.č.	Dopravný závod 1701 Žilina	2	4	6	8	10	12	14	16	18	20	22	24	26	28	30	32	34
			X	X	X	+	X	X		+	a	a	b	a	b	X		X	b
0 0	13	odch. **Paština Závada, škola**	4.30	5.15	6.35	7.20	7.25	8.30		9.25	10.15	11.30	12.15	12.30	13.30	14.40	16.10	18.35	20.25
2 2	12	Hričovské Podhr., lom	4.35	5.20	6.40	7.25	7.30	8.35		9.30	10.20	11.35	12.20	12.35	13.35	14.45	16.15	18.40	20.30
3 3	8	Hričovské Podhr., Vančík	4.38	5.24	6.42	7.27	7.32	8.40		9.33	10.23	11.38	12.25	12.38	13.38	14.48	16.18	18.43	20.33
4	9	xDol. Hričov, Imranovec	4.40	|	6.45	7.30	7.35	|		9.36	10.26	|	12.28	12.41	|	14.50	16.21	18.46	20.36
5	10	Dol. Hričov, Sládek	4.42	|	6.51	7.36	7.41	|		9.41	10.31	|	12.32	12.45		14.55	16.25	18.50	20.40
6	11	Dol. Hričov, žel. stan	4.45	|	6.55	7.40	7.40	|		9.45	10.35	|	12.35	12.50		15.00	16.30	18.55	20.45
7	10	Dol. Hričov, Sládek		|				|				|			|				
8	9	xDol. Hričov, Imranovec		|				|				|			|				
3 9	8	Hričovské Podhr., Vančík		5.24				8.40				11.38			13.38				
4 10	7	xKotešová, žel. stan., rázc.		5.28				8.44				11.41			13.41				
5 11	6	Dolné Hlboké		5.31				8.47				11.45			13.45				
6 12	3	xBytča, most		5.34				8.49				11.47			13.47				
7 13	4	xBytča, Zornica		5.35				8.51				11.49			13.49				
7 13	5	prích. **Bytča, nám.**		5.37				8.53	X			11.50			13.50				
		odch.		5.39					9.15										
7 13	4	xBytča, Zornica		5.40					9.17										
10 16	3	xBytča, most		5.43					9.18										
10 16	2	xHrabové		5.45					9.23										
10 16	1	prích. **Bytča, žel. stan**		5.46					9.25										

k spoj premáva v celom úseku v prac. dňoch, v dni prac. pokoja úsek Dol. Hričov, žel. stan — Dol. Hričov, Sládek

17166₂₀ Bytča—Pšurnovice

Obchodná výpravňa: Bytča, pri žel. stan., tel. 386

km	T.č.	Dopravný závod 1701 Žilina	1	3	5	7	9	11	13	15	17	19	21	23	25	27	29	31	33
			X	X	c	†		h	a	Q	b	X	X	+	a	§	a	b	h
0	1	odch. **Bytča, žel. stan**	4.55	6.05	7.00	8.05	10.00	10.10	12.10	13.10	14.10	15.10	17.00	17.05	19.10	19.55	21.10	23.00	1.15
0	2	xHrabové	|	6.07	7.01	8.06	10.01	10.11	12.12	13.12	14.13	15.12	17.02	17.07	19.13	19.57	21.13	23.02	1.16
3	3	xBytča, Zornica	4.58	6.09	7.03	8.08	10.03	10.13	12.14	13.14	14.16	15.14	17.04	17.09	19.16	19.59	21.16	23.04	1.18
3	4	Bytča, nám.	5.01	6.11	7.05	8.11	10.06	10.16	12.20	13.20	14.20	15.18	17.10	17.15	19.20	20.03	21.20	23.07	1.21
4	5	Bytča, tehelňa	5.03	6.13	7.07	8.13	10.08	10.18	12.22	13.22	14.22	15.20	17.12		19.22	20.05	21.22	23.09	1.23
6	6	xBytča, osada Salaš	5.08	6.18	7.13	8.18	10.13	10.25	12.28	13.28	14.27	15.28	17.17		19.27	20.09	21.27	23.13	1.28
7	7	prích. **Pšurnovice, Blablo**	5.10	6.20	7.15	8.20	10.15	10.27	12.30	13.30	14.30	15.30	17.20		19.30	20.10	21.30	23.15	1.30

a späť

km	T.č.	Dopravný závod 1701 Žilina	2	4	6	8	10	12	14	16	18	20	22	24	26	28	30	32	34
			X	X	X	c	k	a	§	a	b	X		a	X	a	§	h	X
0	7	odch. **Pšurnovice, Blablo**	4.20	5.20	6.25	7.25	8.30	11.20	12.10	12.40	13.40	14.35	16.10	17.30	18.05			19.35	20.25
1	6	xBytča, osada Salaš	4.22	5.22	6.27	7.28	8.33	11.23	12.13	12.42	13.42	14.38	16.13	17.32	18.07			19.38	20.28
3	5	Bytča, tehelňa	4.30	5.31	6.35	7.26	8.41	11.31	12.21	12.53	13.53	14.43	16.17	17.43	18.12			19.43	20.33
4	4	Bytča, nám.	4.32	5.33	6.37	7.38	8.43	11.33	12.23	12.55	13.55	14.45	16.21	17.45	18.15	18.20	19.30	19.45	20.35
4	3	xBytča, Zornica	4.34	5.35	6.40	7.40	8.45	11.35	12.25	12.56	13.56	14.46	16.22	17.46		18.22	19.32	19.46	20.36
7	2	xHrabové	4.37	5.38	6.43	7.43	8.48	11.38	12.28	12.58	13.58	14.48	16.24	17.48		18.25	19.35	19.48	20.38
7	1	prích. **Bytča, žel. stan.**	4.40	5.40	6.45	7.45	8.50	11.40	12.30	13.00	14.00	14.50	16.25	17.50		18.30	19.40	19.50	20.40

† spoj premáva v trhové dni k spoj premáva v trhové dni a v dni prac. pokoja § spoj premáva v prac. dni mimo soboty a v dni prac. pokoja h spoj t. č. nepremáva
a spoj premáva v dni škol. vyučovania mimo soboty Q spoj premáva v sobotu a v dni škol. vyučovania

17170 Čadca—Skalité—Třinec

1	3	5	7	9	km	T.č.	Dopravný závod 1710 Čadca		2	4	6	8	10	12
					0	1	odch. **Skalité, u Knižka**	prích.						
					1	2	Skalité, u Dostála							
		X	+	X	2	3	Skalité, u Tomasov			X	+	X	+	X
4.05	8.20	12.05	16.05	20.09	3	4	Skalité, Trc atok		7.50	11.40	12.50	16.00	20.00	24.00
4.08	8.24	12.10	16.10	20.10	5	5	Skalité, MNV		7.45	11.36	12.46	15.55	19.55	23.55
4.11	8.27	12.13	16.13	20.13	6	6	Skalité, u Tomica		7.42	11.33	12.43	15.52	19.52	23.52
4.14	8.30	12.16	16.15	20.16	7	7	Skalité, u Šimurdu		7.39	11.30	12.40	15.48	19.48	23.48
4.18	8.35	12.20	16.19	20.20	9	8	Čierné, PO-VB		7.35	11.25	12.35	15.45	19.45	23.45
4.21	8.38	12.23	16.22	20.23	10	9	Čierné, u Jurgu		7.33	11.23	12.33	15.42	19.42	23.42
4.24	8.41	12.26	16.25	20.26	11	10	Čierné, u Pavlošku		7.30	11.20	12.30	15.39	19.39	23.39
4.29	8.44	12.29	16.27	20.29	12	11	Čierné, u Ondráši		7.27	11.17	12.27	15.36	19.36	23.36
4.32	8.47	12.31	16.29	20.31	12	12	Čierné, has. sklad		7.24	11.14	12.24	15.33	19.33	23.33
4.37	8.50	12.36	16.35	20.38	15	13	xSvrčinovec, rázc.		7.20	11.10	12.20	15.26	19.26	23.26
|	9.00	|	|	|	18	14	Svrčinovec, u Mišov		|	11.01	12.11	|	|	|
|	9.05	|	|	|	20	15	Čadca, zámostie		|	10.56	12.06	|	|	|
|	9.08	|	|	|	20	16	Čadca, žel. stan.		|	10.52	12.02	|	|	|
|	9.10	|	|	|	21	17	Čadca, nám.		|	10.50	12.00	|	|	|
4.37		12.30	16.35	20.30	15	13	xSvrčinovec, rázc.		7.20			15.26	19.26	23.26
4.40		12.41	16.37	20.41	15	18	Svrčinovec, žel. stan.		7.18			15.23	19.23	23.23
4.43		12.43	16.39	20.43	16	19	Svrčinovec, u barákov		7.16			15.20	19.20	23.20
4.45		12.45	16.41	20.45	17	20	Svrčinovec, u kríže		7.14			15.17	19.17	23.17
4.51		12.51	16.50	20.51	19	21	xMosty u Jablunkova, rázc.		7.10			15.13	19.13	23.13
4.53		12.55	16.54	20.55	21	22	xMosty u Jablunkova, Jás		7.08			15.07	19.09	23.09
4.57		13.00	16.58	21.00	23	23	xMosty u Jablunkova, Lupinská		7.05			15.05	19.05	23.05
5.2[illegible]		13.32	17.28	21.32	41	24	Třinec, park. ČSAD		6.32			14.32	18.32	22.32
5.30		13.35	17.30	21.35	43	25	Třinec, žel. stan.		6.29			14.29	18.29	22.29
5.32		13.37	17.32	21.37	41	26	Třinec, hl. brána		6.27			14.27	18.27	22.27
5.35		13.40	17.35	21.40	43	27	prích. **Třinec, ředitelství**	odch.	6.25			14.25	18.25	22.25

Sanitized Copy Approved for Release 2010/10/06 : CIA-RDP81-01043R001000070002-7

Sanitized Copy Approved for Release 2010/10/06 : CIA-RDP81-01043R001000070002-7

17165 Bytča—Dlhé Pole

Obchodná výpravňa: Bytča, pri žel. stan., tel. 386

km	T.č.	Dopravný závod 1701, Žilina	1	3	5	51e	7	9	11	13	15	17	19	21	23	25	27
			X	c	X		+	h	b	a	b c	a	X		a	b	h
0	1	odch. Bytča, žel. stan.	4.45	6.45	7.00	...	8.10	9.45	10.20	12.05	13.00	13.10	15.00	17.00	19.05	23.00	1.15
0	2	xHrabové (Vid trať 17163)	│	6.47	7.02	...	8.13	9.48	10.22	12.07	13.02	13.12	15.02	17.02	19.07	23.02	1.17
3	3	xBytča, Zornica	│	6.50	7.05	...	8.16	9.51	10.25	12.10	13.05	13.15	15.05	17.04	19.09	23.04	1.19
3	4	prích. Bytča, nám.	4.50	6.52	7.07	X★	8.20	9.55	10.32	12.15	13.10	13.22	15.12	17.06	19.11	23.08	1.21
		odch.	4.50	6.54	7.12	7.45	8.25	10.00	10.35	12.19	13.14	13.26	15.16	17.10	19.15	23.12	1.25
5	5	xHliník, nad Váhom OSP	│	6.57	7.15	7.47	│	│	│	12.20	13.15	13.27	15.17	│	│	│	│
6	6	Hliník, nad Váhom	│	6.59	7.17	7.50	8.30	10.05	10.37	12.21	13.16	13.28	15.18	17.15	19.20	23.14	1.30
6	7	Hliník, nad Váhom škola	│	7.01	7.19	7.54	8.31	10.06	10.39	12.22	13.17	13.29	15.19	17.16	19.21	23.15	1.31
8	8	xKotešová, rázc.	│	7.05	7.23	│	8.35	10.10	10.43	12.25	13.20	13.32	15.22	17.17	19.22	23.18	1.32
9	9	xKotešová, u Kačerov	│	7.07	7.25	8.00	│	│	│	│	│	13.35	15.25	17.22	19.27	23.20	1.37
12	10	Kotešová-Oblazov	│	7.10	7.32	8.10	8.45	10.20	10.52	12.31	13.26	13.40	15.30	17.27	19.32	23.28	1.42
14	11	xZárieč-Keblov, rázc. (Vid trať 17107)	│	7.15	7.38	...	8.50	10.25	10.58	12.35	13.30	13.44	15.34	17.35	19.40	23.32	1.50
16	12	Zárieč-Keblov	│	...	7.41	...	8.56	10.31	11.01	...	...	13.48	15.38	17.40	19.45	23.36	1.55
18	13	Dlhé Pole, Forbachy	│	...	7.51	...	9.00	10.35	11.11	...	...	13.52	15.42	17.45	19.50	23.40	2.00
19	14	Dlhé Pole kamenec	│	...	7.55	...	9.03	10.38	11.15	...	...	13.55	15.45	17.50	19.55	23.44	2.05
19	15	Dlhé Pole, J. Mičura	│	...	7.57	...	9.06	10.41	11.17	...	...	13.58	15.48	17.52	19.57	23.47	2.07
20	16	Dlhé Pole, MNV	│	...	8.00	...	9.10	10.45	11.20	...	...	14.00	15.50	17.55	20.00	23.50	2.10
24	20	prích. Dlhé Pole, gar.	5.35	...	...	...	...	...	...	...	...	...	...	...	...	...	...

a späť

km	T.č.	Dopravný závod 1701, Žilina	2	4	6	8	10	12	14	16	52	18	20	22	24	26	28	30	32	34
			X	X	c	+	b	a	h	b	X■	a	c	a	X■	+	X	a	b	h
0	20	odch. Dlhé Pole, gar.	...	5.40	...	...	...	...	...	...	...	...	...	...	...	...	...	...	...	...
2	19	Dlhé Pole mlyn	...	5.43	...	...	...	...	...	...	...	...	...	...	...	...	...	...	...	...
2	18	Dlhé Pole, Hurbaníková	...	5.44	...	...	...	...	...	...	...	...	...	...	...	...	...	...	...	...
4	17	Dlhé Pole Budúcnosť	...	5.47	...	...	...	...	...	...	...	...	...	...	...	...	...	...	...	...
4	16	Dlhé Pole, MNV	3.45	5.50	...	6.50	8.20	9.50	10.50	11.40	...	...	...	14.05	...	15.35	16.00	18.00	19.40	20.10
5	15	Dlhé Pole, J. Mičura (Vid trať 17107)	3.48	5.53	...	6.53	8.23	9.53	10.53	11.43	...	...	...	14.08	...	15.38	16.03	18.02	19.43	20.13
5	14	Dlhé Pole, kamenec	3.50	5.55	...	6.56	8.25	9.55	10.56	11.45	...	...	...	│	...	15.40	16.05	18.03	19.45	20.15
6	13	Dlhé Pole, Forbachy	3.55	6.00	...	6.59	8.29	9.59	10.59	11.50	...	...	...	│	...	15.43	16.08	18.05	19.50	20.20
8	12	Zárieč-Keblov	4.00	6.05	...	7.02	8.34	10.04	11.02	11.55	...	...	...	14.20	...	15.47	16.12	18.08	19.55	20.25
10	11	xZárieč-Keblov, rázc.	4.05	6.10	7.20	7.07	8.39	10.09	11.07	12.00	11.54	12.40	13.40	│	14.38	15.52	16.17	18.12	20.00	20.30
12	10	Kotešová-Oblazov	4.10	6.15	7.25	7.17	8.45	10.15	11.17	12.05	11.59	12.46	13.44	14.30	14.41	15.56	16.21	18.16	20.05	20.35
15	9	xKotešová, u Kačerov	4.18	6.23	7.30	7.19	8.50	10.20	11.19	12.08	│	│	│	│	│	│	│	18.21	20.13	20.43
16	8	xKotešová, rázc.	4.20	6.25	7.32	7.22	8.52	10.22	11.22	12.10	12.12	12.48	13.48	│	14.50	16.01	16.26	18.23	20.15	20.45
18	7	Hliník nad Váhom, škola (Vid trať 17163)	4.24	6.28	7.36	7.26	8.56	10.26	11.26	12.13	12.16	12.49	13.49	│	14.54	16.04	16.29	18.26	20.16	20.46
18	6	Hliník, nad Váhom	4.25	6.31	7.38	7.28	8.58	10.28	11.28	12.15	12.18	12.51	13.51	14.40	14.56	16.06	16.31	18.28	20.17	20.47
19	5	xHliník, nad Váhom OSP	│	6.33	7.40	│	│	│	│	│	12.19	│	│	│	│	16.08	16.33	18.30	│	│
21	4	prích. Bytča, nám.	4.31	6.36	7.45	7.30	9.07	10.37	11.33	12.21	12.21	12.53	13.53	│	15.00	16.10	16.40	18.34	20.20	20.50
		odch.	4.34	6.39	7.47	7.34	9.12	10.42	11.34	12.24	12.26	12.58	13.58	│	15.01	16.15	16.42	18.36	20.30	21.00
21	3	xBytča, Zornica	4.35	6.40	7.50	7.40	9.15	10.45	11.40	12.25	12.28	13.00	14.00	│	│	16.18	16.44	18.37	20.31	21.01
24	2	xHrabové	4.38	6.43	7.53	7.43	9.18	10.48	11.43	12.28	22.33	13.04	14.04	14.53	│	16.21	16.47	18.43	20.33	21.03
24	1	prích. Bytča, žel. stan.	4.40	6.45	7.55	7.45	9.20	10.50	11.45	12.30	12.35	13.05	14.05	14.55	15.05	16.25	16.50	18.45	20.35	21.05

★ Spoj č. 51e prechádza na trať 17107   ■ Spoj č. 52 z trate 17107 v sobotu premáva po Bytču nám.   b c spoj premáva v prac. dni mimo soboty a v dni škol. vyučovania

17171 Čadca—Oščadnica

Obchodná výpravňa: Čadca, tel. 353

1	3	5	7	9	11	13	km	T.č.	Dopravný závod 1710, Čadca		2	4	6	8	10	12	14
X	X		X								X		X		X		
5.50	7.15	9.20	12.30	14.50	17.35	19.15	0	1	odch. Čadca, žel. stan.	prích.	5.45	7.20	8.20	10.50	14.10	16.20	18.40
5.53	7.17	9.23	12.33	14.53	17.38	19.18	0	2	prích. Čadca, nám.	odch.	5.42	7.17	8.18	10.47	14.06	16.17	18.37
6.00	7.17	9.26	12.36	14.56	17.40	19.25			odch.	prích.	5.37	7.16	8.17	10.46	14.05	16.15	18.35
6.02	7.18	9.30	12.39	15.00	17.42	19.27	0	3	Čadca, žel. zást. (Vid. tiež trať 17172, 17173)		5.35	7.15	8.16	10.45	14.02	16.13	18.32
6.03	7.19	9.31	12.40	15.01	17.43	19.28	0	4	xČadca, soc. dom		5.34	7.14	8.15	10.44	14.00	16.10	18.31
6.05	7.24	9.33	12.46	15.03	17.45	19.30	3	5	xHorelica, u Lemeši		5.32	7.12	8.11	10.42	13.56	16.06	18.29
6.08	7.25	9.36	12.49	15.06	17.47	19.33	4	6	Horelica, u Sventeka		5.28	7.10	8.08	10.40	13.54	16.05	18.27
6.13	7.28	9.39	12.52	15.09	17.51	19.38	6	7	xOščadnica, rázc.		5.25	7.07	8.07	10.37	13.50	16.00	18.23
6.18	7.33	9.44	12.58	15.14	17.55	19.43	9	8	xOščadnica, u Knapika		5.20	7.02	7.56	10.32	13.45	15.55	18.19
6.22	7.34	9.47	13.02	15.17	17.55	19.47	9	9	xOščadnica, u Vojtuša		5.14	6.57	7.52	10.27	13.43	15.51	18.15
│	7.35	│	│	│	│	│	9	10	xOščadnica, škola		│	│		│	│	│	│
6.24	7.37	9.49	13.04	15.19	18.01	19.50	10	11	xOščadnica, u Gleta		5.11	6.53	7.51	10.23	13.42	15.47	18.12
6.28	7.40	9.52	13.05	15.22	18.04	19.53	10	12	prích. Oščadnica, nám.	odch.	5.08	6.47	7.5[illegible]	10.17	13.40	15.45	18.10
6.30	...	9.54	13.07	15.24	...	19.55			odch.	prích.	5.05	6.44	...	10.14	13.36	15.40	...
6.32	...	9.59	13.10	15.27	...	19.57	13	13	Oščadnica, u Smolku		5.03	6.42	...	10.11	13.33	15.38	...
6.35	...	10.03	13.15	15.30	...	20.00	13	14	prích. Oščadnica, škola	odch.	5.00	6.40	...	10.08	13.30	15.35	...

17178 Čadca—Staškov—Olešná

Obchodná výpravňa: Turzovka, tel. 972

1	3	5	7	9	11	13	15	km	T.č.	Dopravný závod 1710, Čadca		2	4	6	8	10	12	14	16	18
X		+	X	X			◆					X		X	+	+	h	X		◆
...	...	...	12.20	...	...	...	...	0	1	odch. Čadca, žel. stan.	prích.	...	...	...	...	...	...	...	...	...
...	...	...	12.22	...	...	...	...	0	2	Čadca, nám.		...	...	...	...	...	...	...	...	...
...	...	...	12.32	...	...	...	...	5	3	Raková, MNV 17175, 176, 177		...	...	...	...	...	...	...	...	...
...	...	...	12.36	...	...	...	...	7	4	xRaková, Goralka		...	...	...	...	...	...	...	...	...
...	...	...	12.40	...	...	...	...	9	5	Staškov, Bancha		...	...	...	...	...	...	...	...	...
7.20	...	12.10	12.43	13.20	16.40	18.30	20.35	10	6	Staškov, žel. stan.		6.40	...	...	9.25	13.10	14.20	14.35	18.00	19.40
~	...	~	...	~	~	~	~	10	7	Turzovka, MNV		~	...	8.45	~	~	~	~	~	~
7.22	...	12.15	...	13.24	16.44	18.34	20.39	11	8	Olesná, MNV		6.36	...	8.30	9.20	13.07	14.17	14.32	17.56	19.36
7.28	o	12.20	...	13.32	16.52	18.42	20.47	14	9	Olešná, Potočky, most		6.30	o	8.25	9.10	13.00	14.10	14.25	17.50	19.30
7.35	8.00	12.25	...	13.37	16.57	18.47	20.52	16	10	Olešná, Polgrúň		6.25	7.55	8.20	9.05	12.55	14.03	14.19	17.44	19.24
7.40	│	12.30	...	13.40	17.00	18.50	20.55	17	11	Jelitov, Nekoranec		6.20	7.53	8.15	9.00	12.50	14.00	14.15	17.40	19.20
7.45	8.05	12.35	...	13.45	17.05	18.55	21.00	18	12	prích. Jelitov, Čečotka	odch.	6.15	7.50	8.10	8.55	12.45	...	14.10	17.35	19.15

◆ spoj premáva v piatok a sobotu, keď je pracovný deň

Sanitized Copy Approved for Release 2010/10/06 : CIA-RDP81-01043R001000070002-7

Sanitized Copy Approved for Release 2010/10/06 : CIA-RDP81-01043R001000070002-7

17172 Čadca—Stará Bystrica—Oravská Lesná

Obchodná výpravňa: Čadca, tel. 353

km	Č.	Dopravný úrad 1716, Čadca		1	3	5	7	9	11	13	15	17	19	21	23	25
0	1	odch. **Čadca, žel. stan.**		5.50	6.05	9.20	12.10	12.55	13.00	14.10	14.10	14.20	16.15	18.10	19.00	19.45
0	2	**Čadca, nám.**			6.07	9.22	12.13	12.58	13.02	14.12	14.12	14.32	16.18	18.12	19.02	19.47
0	3	xČadca, žel. zast.				9.24	12.15	13.00		14.15	14.15	14.35	16.20	18.13		19.50
0	4	xČadca, soc. dom				9.26	12.17	13.02		14.17	14.17	14.35	16.23	18.15		19.53
3	5	xHorelica, u Lemeši				9.31	12.22	13.08	13.10	14.22	14.22	14.42	16.30	18.22		20.00
4	6	Horelica, Sventuk				9.33	12.25	13.10	13.12	14.25	14.25	14.44	16.33	18.25		20.04
6	7	Oščadnica, spol. dom				9.36	12.30	13.15	13.16	14.30	14.30	14.49	16.38	18.28	19.15	20.06
9	8	xKrásno n. Kysucou, rázc.			6.23	9.44	12.34	13.21	13.22	14.37	14.36	14.58	16.47	18.37		20.15
11	9	Krásno n. Kysucou				9.50	12.47	13.25	13.26	14.43	14.40	15.05	16.50	18.44	19.22	20.20
14	10	Zborov n. Bystricou, poč. druž.				9.53	12.50	13.31	13.30	14.50	14.46	15.09	16.52	18.48	19.27	20.25
14	11	Zborov n. Bystric. u. MNV			6.30	9.55	12.52	13.35	13.32	14.53	14.50	15.11	16.55	18.50	19.80	20.27
14	12	xZborov n. By tricou, „pod Rubaňom"				9.59	12.55		13.34	14.55		15.13	16.57	18.52		20.30
18	13	xKlubiná „u Sniegena"				10.05	13.05		13.38	15.05		15.22	17.05	19.01		20.37
18	14	xKlubiná „u Ladniaka"			6.35	10.09	13.07		13.40	15.07		15.24	17.08	19.03		20.40
20	15	xSta-á Bystrica, „u Školičana"				10.11	13.12		13.43	15.12		15.28	17.12	19.07		20.45
20	16	xStará Bystrica, Hamer				10.14	13.14		13.45	15.14		15.30	17.13	19.09		20.48
				6.35	6.50	10.18	13.17		13.47	15.17		15.33	17.16	19.12	19.56	20.51
20	17	prích. odch. **Stará Bystrica, nám.**			6.52	10.22	13.20		13.49	15.20		15.35	17.18	19.14	20.00	20.53
23	18	Stará Bystrica, „u Kurica"			6.42	10.24	13.29		13.54	15.29		15.40	17.23	19.19		20.58
24	19	xNová Bystrica, „u Rajnohu"			6.44	10.29	13.34		13.59	15.34		15.45	17.28	19.24		21.04
25	20	xNová Bystrica, „u Hanidžara"			6.47	10.31	13.37		14.02	15.37		15.48	17.30	19.27		21.10
28	21	Nová Bystrica, MNV		7.12	6.49	10.40	13.45		14.10	15.45		15.52	17.36	19.31	20.25	21.13
28	22	xNová Bystrica, str. škola			6.51	10.43	13.47		14.13	15.47		15.55	17.39	19.34		21.17
28	23	xNová Bystrica, „u Škarvagu"			6.54	10.45	13.49		14.15	15.49		15.58	17.42	19.37		21.21
30	24	Nová Bystrica, Vychylovka					13.55			15.55						21.25
30	25	Nová Bystrica, „Roganov mlyn"		7.25	7.00	10.50			14.20			16.00	17.44	19.41		21.25
32	26	xHarvelka, horáreň			7.05	10.56						16.02	17.46	19.43		21.27
35	27	xHarvelka, Kubičinovic			7.10	10.53						16.08	17.48	19.47		21.29
35	28	xHarvelka, „u Suroveo"			7.13	11.03						16.10	17.55	19.49		21.33
35	29	Harvelka, nocovňa		7.40	7.15	11.05			14.35			16.14	18.00	19.53	20.42	21.35
37	30	xHrvelka, „u Sihlavcov"		7.45					14.40			16.20		19.59		
42	31	Oravská Lesná, „u Turňov"		8.00					14.55			16.28		20.07		
42	32	prích. **Oravská Lesná, MNV 17275**		8.05					15.00			16.30		20.10	21.05	

Vid trať 17173

a spoj v úsku Čadca—Stará Bystrica premáva v pondelok, v celom úseku okrem pondelka i v dňoch prac. pokoja

m spojom premávajú dve vozidlá v úseku Stará Bystrica, nám. — Čadca

r spoj premáva v celom úseku v prac. dni, v úseku Stará Bystrica nám. — Čadca žel. st. v dni prac. pokoja

f spoj premáva v piatok, sobotu dňa h. prac. pokoja v celom úseku, v pondelok, stredu, štvrtok úsek N. Bystrica, —Vych. lovka—Čadca, žel. st.

◆ spoj má pripoj z trate a na trať 17275 Tvrdošín—Námestovo—Or. Lesná

17172 Čadca—Stará Bystrica—Orav. Lesná

a spoj f

Obchodná výpravňa, Čadca, tel. 353

km	Č.	Dopravný úrad 1716, Čadca		2	4	6	8	10	12	14	16	18	20	22	24	26
0	32	odch. **Oravská Lesná, MNV 17275**		3.30					8.20					15.35	16.45	
0	32	Oravská Le ná, u Turňov		3.35					8.2-					15.37	16.48	
5	30	xHarvelka, u Sihlavcov		3.45	4		6	6	8.35					15.41	16.58	
7	29	Harvelka, nocovňa		3.47	4.03		6.05	7.20	8.40	11.10				15.43	17.02	18.10
7	28	xHarvelka, u Suroveo		3.49	4.03		6.03	7.25	8.43	11.12				15.45	17.05	18.12
7	27	xHarvelka, Kubičinovia		3.52	4.06		6.06	7.27	8.45	11.19				15.47	17.08	18.14
10	26	xHarvelka, horáreň		3.54	4.08		6.09	7.28	8.47	11.20				15.48	17.09	18.16
12	25	N. Bystrica, Roganov mlyn		3.55	4.15		6.13	7.29	8.55	11.22				15.49	17.10	18.20
12	24	N. Bystrica, Vychylovka				4.00						14.10				18.20
14	23	xN. Bystrica, u Škarvagu		3.58	4.19	4.06	6.16	7.31	9.00	11.25		14.15		15.52	17.18	18.24
14	22	xN. Bystrica, str. škola		4.00	4.20	4.10	6.18	7.35	9.02	11.27		14.17		15.55	17.22	18.27
14	21	N. Bystrica, MNV		4.02	4.23	4.13	6.21	7.40	9.06	11.29		14.19		15.56	17.25	18.29
17	20	xN. Bystrica, u Hanžara		4.10	4.26	4.19	6.26	7.45	9.15	11.31		14.27		16.04	17.32	18.34
17	19	xN. Bystrica, u Rajnohu		4.12	4.30	4.23	6.28	7.50	9.17	11.34		14.29		16.10	17.35	18.36
19	18	St. Bystrica, u Kurica		4.17	4.34	4.27	6.32	7.56	9.21	11.37		14.31		16.15	17.40	18.40
22	17	prích. odch. **Stará Bystrica, nám.**		4.20	4.42	4.34	6.37	8.00	9.30	11.47		14.37		16.15	17.45	18.45
22	16	a xSt. Bystrica, Hamer		4.22	4.44	4.39	6.40		9.31	11.49		14.43		16.17	17.47	18.47
22	15	xSt. Bystrica, u Školičana		4.24	4.46	4.43	6.42		9.33	11.51		14.44		16.19	17.49	18.45
24	14	xKlubiná, u Ladniaka		4.26	4.48	4.46	6.44		9.35	11.53		14.45		16.21	17.51	18.51
24	13	xKlubiná, u Sniegana		4.30	4.52	4.52	6.49		9.40	11.56		14.50		16.24	17.54	18.56
28	12	xZborov n. B. pod Rubáňom		4.32	4.54	4.55	6.50		9.42	12.07	a	14.51	b	16.27	17.56	18.56
29	11	Zborov n. B. MNV		4.42	5.03	5.04	7.00		9.52	12.05	13.45	14.52	15.00	16.29	18.06	19.06
28	10	Zborov n. B., poč. druž.		4.45	5.05	5.08	7.02		9.54	12.07	13.47	15.07	15.02	16.31	18.10	19.10
31	9	Krásno n. Kys.		4.47	5.08	5.11	7.04		9.56	12.11	13.49	15.03	15.04	16.33	18.13	19.12
33	8	xKrásno n. Kys., rázc.		4.55	5.15	5.20	7.05		10.00	12.15	13.55	15.04	15.10	16.36	18.23	19.16
36	7	Oščadnica, spol. dom		5.00	5.20	5.25	7.10		10.02	12.20	13.59	15.05	15.14	16.40	18.27	19.22
38	6	Horelica, Sventek		5.09	5.29	5.31	7.19		10.04	12.25	14.06	15.12	15.21	16.51	18.30	19.29
39	5	xHorelica, u Lemeši		5.13	5.33		7.23		10.06	12.29	14.07	15.17	15.22	16.55	18.32	19.30
42	4	xČadca, soc. dom		5.16	5.35		7.26		10.08	12.31	14.10	15.22	15.25	16.57	18.34	19.33
42	3	xČadca, žel. zast.		5.26	5.37		7.35		10.15	12.37	14.14	15.24	15.29	17.00	18.36	
42	2	Čadca, nám.		5.30	5.38		7.40		10.17	12.39	14.16	15.26	15.31	17.02	18.41	
42	1	prích. **Čadca, žel. stan.**		5.33	5.39		7.43		10.18	12.43	14.18	15.28	15.33	17.05	18.43	19.34
				5.35	5.43		7.45		10.20	12.45	14.20	15.30	15.35	17.10	18.45	19.35

Vid trať 17173

k spoj v úseku Čadca St. Bystrica premáva v pondelok v celom úseku okrem pondelka i v dňoch prac. pokoja

◆ spojom premávajú dve vozidlá v úseku St. Bystrica, nám. —Čadca

r spoj premáva v celom úseku v prac. dni, v úseku St. Bystrica, nám. —Čadca, žel. stan. v dni prac. pokoja

f spoj premáva v piatok, v sobotu, v dňoch prac. pokoja v celom úseku. V pondelok, stredu, štvrtok, úsek N. Bystrica—Vychylovka—Čadca, žel. stan

◆ spoj má pripoj z trate a na trať 17275 Tvrdošín—Námestovo—Or. Lesná

Sanitized Copy Approved for Release 2010/10/06 : CIA-RDP81-01043R001000070002-7

Sanitized Copy Approved for Release 2010/10/06 : CIA-RDP81-01043R001000070002-7

17173 Čadca–Kys. N. Mesto–Riečnica

Obchodná výpravňa: Čadca tel. 353

km	T.č.		Dosrovnný rok od 1710. Čadca	1	3	5	7	9	11	13	15	17	19	21	23	25	27	29
0	1	odch.	Čadca, žel. stan.		X	a		h										X
0	2		Čadca, nám.		5.35	5.59		8.00			12.50					X	17.35	23.00
0	3		xČadca, žel. zast.		5.37			8.02			12.55					15.00	17.40	23.01
0	4		xČadca, soc. dom		5.38			a.04			12.56					15.02	17.42	23.03
3	5		xHorelica, u Lemeši		5.39			8.05			12.57					15.04	17.44	23.05
4	6		Horelica, Sventek		5.44			8.08			12.59					15.10	17.50	23.08
6	7		Oščadnica, spol. dom		5.46		X	8.10			13.02		b			15.12	17.52	23.10
9	8		xKrásno n. Kysucou, rázo.		5.50	6.10	5.35	8.15			13.08		13.30	14.20		15.17	17.57	23.15
					X	6.16	5.41	8.25		b	a		13.40	14.24		15.24	18.04	23.23
0	9		Kys. N. Mesto, žel. stan.	5.25														
0	10		Kys. N. Mesto, soc. dom						11.35	12.15				14.20				
0	11		Kys. N. Mesto, cintorín	5.26					11.36	12.16				14.21				
2	12		xBudatinská Lehota	5.28					11.38	12.18				14.23				
4	13		Povlná	5.32					11.41	12.21				14.26				
7	14		Kys. Lieskovec, Budúcnosť	5.38					11.45	12.25				14.30				
12	15		xDunajov u Matúškov	5.50					11.50	12.31				14.36				
12	16		Krásno n. Kysucou, u Blaškú	5.53					11.59	12.41				14.47				
14	17		Krásno n. Kysucou, Budúcnosť	5.58					12.01	12.44				14.50				
									12.06	12.46				14.54				
10	9	8	xKrásno n. Kysucou, rázo.	6.02	5.55	6.16	5.41	8.25	12.10	12.52	13.19		13.40	14.24	14.58		15.24	18.05	23.24
18	11	18	Krásno n. Kysucou	6.05	6.00	6.20	5.45	8.30	12.16	12.55	13.24			14.30	15.03		15.30	18.10	23.29
21	14	21	Zborov n. Bystr., potr. druž.	6.15	6.06	6.26	5.51		12.23	13.02	13.34			14.39	15.10		15.35	18.15	23.32
21	14	20	Zborov n. Bystr., MNV	6.17	6.10	6.23	5.52		12.25	13.04	13.35			14.40	15.12		15.37	18.17	23.35
25	18	22	xZborov n. B., „pod Rúbaňom"	6.18	6.18	6.30	5.53		12.27	13.06	13.37			14.43	15.14		15.40	18.19	23.36
25	18	23	xKlubina, u „Sniegana"	6.26	6.20				12.35	13.12	13.47			14.50	15.19			18.23	23.43
27	20	24	xKlubina, u „Lodniaka"	6.28	6.22				12.37	13.14	13.50			14.52	15.20			18.25	23.46
27	20	25	xSt. Bystrica, u „Skaličana"	6.34	6.28				12.40	13.19	13.52			14.58	15.22			18.29	23.47
27	21	26	xSt. Bystrica, Hamer	6.36	6.31				12.42	13.22	13.54			15.01	15.23	X		18.31	23.49
30	23	27	St. Bystrica, nám.	6.38	6.35				12.45	13.25	13.55			15.05	15.25	15.40		18.35	23.50
32	25	28	St. Bystrica, u „Kurica"	6.40							14.00					15.46		18.40	
32	25	29	xN. Bystrica, u „Rajnohu"	6.42							14.03					15.50		18.45	
33	26	30	xN. Bystrica, u „Hanidžara"	6.44							14.05					15.52		18.47	
35	28	31	N. Bystrica, MNV	6.52							14.11					16.00		18.56	
35	28	32	xN. Bystrica, stred. škola	6.55							14.13					16.03		18.58	
37	30	33	xN. Bystrica, u „Skorvagu"	6.56							14.15					16.05		19.00	
39	32	34	N. Bystrica, Roganov mlyn	7.01							14.20					16.10		19.05	
42	35	35	Horná Tižina, u „Garela"	7.05							14.24					16.15		19.09	
42	35	36	Riečnica, u „Škorvóka"	7.08							14.26					16.22		19.16	
		arrich.	Riečnica, potr. druž.	7.10							14.30					16.25		19.20

a spoj premáva v prac. dňoch v zimnom období od 1. 10. do 31. 3.

h spoj t. č. nepremáva

17173 Čadca–Kys. N. Mesto–Riečnica

opačný smer

Obchodná výpravňa: Čadca, tel 353

km	T.č.		Dosrovnný rok 1710. Čadca	2	4	6	8	10	12	14	16	18	20	22	24	26	28	30
0	036	odch.	Riečnica, potr. druž.		X	X			g	X					h			
0	035		Riečnica, u „Škorvóka"		3.20	3.30			7.20	7.25					14.35			
3	334		Horná Tižina, u „Garela"		3.23	3.33			7.23	7.28					14.37			
5	533		N. Bystrica, Roganov mlyn		3.30	3.40			7.28	7.33					14.42			
7	732		xN. Bystrica, u „Skorvagu"		3.35	3.45			7.33	7.38					14.44			
7	731		xN. Bystrica, stred. škola		3.41	3.51			7.38	7.43					14.48			
7	730		N. Bystrica, MNV		3.44	3.54			7.40	7.45					14.50			
10	029		xN. Bystrica, u „Hanidžara"		3.47	4.57			7.44	7.49					14.54			
10	028		xN. Bystrica, u „Rajnohu"		3.55	4.03			7.48	7.53					15.00			
12	027		St. Bystrica, u „Kurica"		3.58	4.05			7.50	7.55					15.03			
15	026		St. Bystrica, nám.		X	4.02	4.08		7.55	8.00			b		a	15.06	X	
15	025		xSt. Bystrica, Hamer		3.50	4.07	4.19		8.04	8.06			12.50		13.30	15.17	15.30	
15	024		xSt. Bystrica, u „Skaličana"		3.52	4.09	4.22		8.06	8.08			12.53		13.33	15.20	15.33	
17	023		xKlubina, u „Lodniaka"		3.53	4.12	4.25		8.10	8.11			12.55		13.35	15.23	15.35	
17	022		xKlubina, u „Sniegana"		3.57	4.14	4.28		8.12	8.14			13.00		13.40	15.28	15.40	
21	021		xZborov n. B., „pod Rúbaňom"		3.58	4.16	4.30	X	8.20	8.22			13.02		13.42	15.31	15.42	
21	020		Zborov n. B., MNV		4.04	4.26	4.40	5.55	8.22	8.24			13.05		13.50	15.34	15.50	15.45
21	019		Zborov n. B., potr. druž.		4.06	4.27	4.42	5.56	8.24	8.26			13.09		13.52	15.38	15.52	15.47
24	018		Krásno n. Kysucou		4.08	4.29	4.45	5.57	8.25	8.31	b		13.13		13.54	15.42	15.53	15.49
26	016		xKrásno n. Kysucou, rázo.		4.14	4.35	4.49	6.02	8.30	8.34	8.40		13.15	b	13.58	15.45	15.58	15.53
					4.18	4.40	4.52	6.06	6.52	8.34	8.39	8.45		13.19	13.40	14.02	15.50	16.03	15.56	18.16
28	27		Krásno n. Kys., Budúcnosť			4.44					8.42				13.44					
30	26		Krásno n. Kys., u Blaškú			4.48					8.46				13.48					
30	25		xDunajov u Matúškov			4.54					8.50				13.49					
35	24		Kys. Lieskovec, Budúcnosť			5.02					9.02				13.59					
38	23		Povlná			5.10					9.10				14.01					
40	22		xBudatinská Lehota			5.15					9.13				14.05					
42	21		Kys. N. Mesto, cintorín			5.18					9.16				14.08					
42	20		Kys. N. Mesto, soc. dom			5.19					9.18				14.09					
42	19		Kys. N. Mesto, žel. stan.			5.20					9.20				14.10					
26	8		xKrásno n. Kys., rázo.		4.16		4.52	6.06	6.52	8.34		8.45		13.19		14.02	15.50	16.03	15.56	18.16
29	7		Oščadnica, spol. dom		4.26		5.00	6.10	6.56	8.39		8.50		13.25		14.05	15.54	16.06	16.00	18.20
31	6		Horelica, Sventek		4.32		5.05	6.14	7.00	8.42		8.53					15.59	16.10	16.04	18.24
32	5		xHorelica, u Lemeši		4.34		5.08	6.17	7.02	8.44		8.55					16.01	16.13	16.06	18.26
35	4		xČadca, soc. dom		4.38		5.18	6.20	7.06	8.50		9.00					16.05	16.20	16.10	18.30
35	3		xČadca, žel. zast.		4.39		5.20	6.21	7.07	8.52		9.05					16.08	16.22	16.12	18.32
35	2		Čadca, nám.		4.40		5.23	6.22	7.08	8.57		9.07					16.12	16.23	16.13	18.33
35	1	arrich.	Čadca, žel. stan.				5.25	6.25	7.10	9.00		9.10					16.15	16.25	16.15	18.35

h spoj premáva v celom úseku v dni prac. pokoja, úsek Riečnica–Stará Bystrica len v prac. dňoch

a spoj premáva v prac. dňoch v zimnom období od 1. 10. do 31. 3

g spoj premáva v celom úseku v dni prac pokoja, v prac. dni v úseku St. Bystrica, nám. – Čadca

h spoj t. č. nepremáva

Sanitized Copy Approved for Release 2010/10/06 : CIA-RDP81-01043R001000070002-7

Sanitized Copy Approved for Release 2010/10/06 : CIA-RDP81-01043R001000070002-7

17174 Čadca—Čadečka

Obchodná výpravňa: Čadca, tel. 353

	1	3	5	7	9	11	13	15	17	km	T.č.		Dopravný závod 1710, Čadca		2		4	6	8	10	12	14	16	18
	X	X	+	•	k	b	X	+	b						X			X	+	a	b		h	b
...	6.15				12.15	14.15			22.15	0	1	odch.	**Čadca,** spol. dom	prích.	5.30	...				11.50	13.45	..		21.48
...	6.17	8.35	8.40	10.35	12.20	14.20	17.30	19.50	22.20	0	2	▼	Čadca, nám.	▲	5.27	...	7.40	9.45	10.00	11.45	13.42	16.15	18.45	21.45
...	6.18	8.36	│	10.36	12.22	14.23	17.32	19.52	22.23	0	3	prích.	**Čadca,** žel. stan.	odch.	5.25	...	~	9.41	~	11.43	13.40	16.12	18.42	21.42
...	6.20	8.38	│	10.37	12.25	14.25	17.34	19.54	22.25			odch.		prích.	5.24	...	~	9.33	~	11.41	13.39	16.10	18.38	21.37
...	6.25	8.42	8.50	10.40	12.30	14.30	17.39	20.00	22.30	3	4	▼	Čadca, Podzávoz, rázc.	▲	5.20	...	7.27	9.35	9.51	11.38	13.35	16.05	18.33	21.33
...	6.28	8.45	8.53	10.43	12.33	14.33	17.42	20.03	22.33	4	5	│	Tomali, osada	│	5.18	...	7.23	9.31	9.47	11.35	13.33	16.02	18.31	21.31
...	6.30	8.48	8.55	10.45	12.35	14.35	17.46	20.05	22.35	5	6	│	Hluzy, osada	│	5.15	...	7.21	9.27	9.44	11.32	13.30	15.59	18.27	21.27
...	6.33	8.51	8.56	10.48	12.38	14.38	17.50	20.08	22.38	6	7	│	xŠkradné, osada	│	5.12	...	7.17	9.24	9.41	11.29	13.27	15.57	18.26	21.26
...	6.36	8.55	9.01	10.50	12.41	14.41	17.53	20.11	22.41	7	8	│	Klieš'e, osada	│	5.09	...	7.12	9.19	9.39	11.24	13.24	15.54	18.24	21.24
...	6.39	8.58	9.04	10.53	12.44	14.44	17.56	20.14	22.44	8	9	│	Habčák, osada	│	5.06	...	7.07	9.16	9.36	11.21	13.21	15.51	18.21	21.21
...	6.42	9.02	9.07	10.56	12.47	14.47	17.59	20.17	22.47	9	10	▼	xÚskobc, osada	│	5.03	...	7.04	9.13	9.33	11.18	13.18	15.48	18.18	21.18
...	6.45	9.05	9.10	11.00	12.50	14.50	18.05	20.20	22.50	10	11	prích.	**Čadečka,** u Kráľov	odch.	5.00	...	7.00	9.10	9.30	11.15	13.15	15.45	18.15	21.15

h spoj t. č. nepremáva k spoj premáva v celom úseku v sobo'u, v ostatné dni z Čadce nám.

17175 Čadca—Zákopčie

Obchodná výpravňa: Čadca, tel. 353

km	T.č.		Dopravný závod 1710, Čadca	1	3	5	7	9	11	13	15	17	19	21	23	25	27	29	31	33	35	37	39	41	
				d	X	e						X	a			+	X	X	X	+			b		
0	1	odch.	**Čadca,** žel. stan.	6.05	6.05	6.30	...	...	..	...	9.20	11.20	12.10	...	...	13.00	13.15	14.25	16.15	17.00	18.15	19.50	22.15	...	...
0	2	▼	Čadca, nám.	6.08	6.08	│	...	...	..	...	9.23	11.23	12.13	...	...	13.03	13.18	14.28	16.18	17.03	18.18	19.52	22.18	...	...
3	3	│	xČadca, u Sihelnika	6.14	6.14	│	...	...	..	...	9.32	11.30	12.20	...	...	13.10	13.25	14.35	16.25	17.10	18.28	20.02	22.27	...	...
5	4	│	Rakovå, Golis	6.18	6.18	│	...	...	...	...	9.35	11.33	12.25	...	...	13.13	13.28	14.38	16.28	17.12	18.30	20.04	22.30	...	...
5	5	│	Rakovå, MNV 17176, 177, 178	6.20	6.20	│	...	...	...	...	9.38	11.36	12.28	...	...	13.16	13.31	14.41	16.30	17.16	18.32	20.06	22.33	...	...
7	6	│	xRakovå, „Skákala"	6.23	6.23	│	...	c	...	...	9.41	11.38	12.33	...	X	13.18	13.33	14.45	16.33	17.18	18.34	20.08	22.36	...	...
9	7	│	Zákopčie, rázc., u Flašíka	6.33	6.33	│	a	7.35	h	+	9.53	11.48	12.35	+	12.45	13.28	13.43	14.48	16.43	17.28	18.44	20.18	22.46	b	+
10	8	│	Zákopčie, MNV	6.35	~	~	6.35	~	7.55	9.00	~	11.50	...	13.00	12.48	13.30	~	15.52	~	~	18.50	~	22.50	23.52	20.10
13	9	│	Zákopčie, u Novákov	6.47	~	~	6.42	~	8.02	9.05	~	11.52	...	│	12.59	13.34	~	16.03	~	~	19.00	~	...	23.58	~
13	10	│	Zákopčie, u Holých	6.50	~	~	6.50	7.45	8.05	9.10	~	11.54	...	│	13.02	13.40	~	16.05	~	~	19.04	~	...	24.00	~
10	11	│	Zákopčie, u Hrošl	...	6.35	│	...	...	...	...	9.56	...	...	13.06	...	...	13.45	...	16.50	17.32	...	20.22	...	...	20.16
13	12	▼	Zákopčie, Tarabovia	...	6.40	│	...	...	...	...	10.01	...	...	13.10	...	...	13.48	...	16.55	17.40	...	20.24	...	...	20.18
13	13	prích.	**Zákopčie,** u Rufcov	...	6.45	7.00	...	...	...	...	10.05	...	...	13.15	...	...	14.00	...	17.00	17.45	...	20.30	...	...	20.25

a späť

km	km	km	T.č.		Dopravný závod 1710, Čadca	2	4	6	8	10	12	14	16	18	20	22	24	26	28	30	32	34	36	38	40	42	44
								X•	X•	+	c			+		X	h					X	+				
	0	0	13	odch.	**Zákopčie,** u Rufcov	...	...	4.45	7.00	7.00	7.15	...	...	10.15	...	10.10	11.00	...	...	...	...	15.00	15.30	...	17.55	...	...
	0	0	12	▼	Zákopčie, Tarabovia	...	...	4.52	7.05	7.05	7.17	...	...	10.20	...	10.12	11.05	...	...	...	...	15.04	15.34	...	17.58	...	...
	3	3	11	│	Zákopčie, u Hrošl	p	...	4.57	7.08	7.08	7.20	X•	c	10.25	+	10.15	11.09	...	X	...	X	15.07	15.37	...	18.01	...	...
0	~	~	10	│	Zákopčie, u Holých	3.50	...	│	~	~	~	6.55	7.55	~	10.00	~	~	...	12.00	...	13.05	~	~	16.20	~	19.45	...
0	~	~	9	│	Zákopčie, u Novákov	3.53	d	│	~	~	~	7.01	8.00	~	10.05	~	~	+	12.06	...	13.08	~	~	16.24	~	19.51	b
3	4	~	8	│	Zákopčie, MNV	4.00	5.00	│	~	7.14	~	7.05	8.02	10.30	10.15	~	~	11.35	12.08	a	13.15	~	~	16.28	~	19.55	21.15
4	5	4	7	│	Zákopčie, rázc., u Flašíka	...	5.05	5.04	7.12	7.19	7.25	7.07	8.05	...	...	10.18	11.12	11.37	12.10	12.45	13.18	15.10	15.40	16.31	18.05	...	21.18
6	7	6	6	│	Rakovå, „Skákala"	...	5.13	5.10	7.23	7.26	...	7.18	8.15	...	...	10.28	11.17	11.47	...	12.49	13.27	15.20	15.50	16.42	18.15	...	21.28
8	9	8	5	│	Rakovå, MNV, 17176, 177, 178	...	5.15	5.15	7.26	7.30	...	7.21	8.18	...	...	10.30	11.23	11.50	...	12.56	13.30	15.22	15.52	16.44	18.17	...	21.30
8	9	8	4	│	Rakovå, Golis	...	5.18	5.18	7.29	7.33	...	7.24	8.21	...	...	10.32	11.25	11.52	...	12.59	13.33	15.25	15.55	16.47	18.20	...	21.32
10	11	10	3	│	Čadca, u Sihelnika	...	5.21	5.21	7.31	7.38	...	7.26	8.23	...	...	10.37	11.31	11.55	...	13.02	13.35	15.30	16.00	16.52	18.22	...	21.35
13	14	13	2	▼	Čadca, nám.	...	5.28	5.28	7.42	7.45	...	7.33	8.31	...	...	10.47	11.38	12.00	...	13.08	13.43	15.38	16.08	16.57	18.32	...	21.45
13	14	13	1	prích.	**Čadca,** žel. stan.	...	5.30	5.30	7.45	7.50	...	7.35	8.35	...	...	10.50	11.40	12.05	...	13.10	13.45	15.40	16.10	17.00	18.35	...	21.50

a spoj v pondelok a dni po prac. kľude nepremáva p spoj premáva podľa potreby v prac. dni h spoj t. č. nepremáva

17176 Čadca—Turzovka—Klin—Hlavice

Obchodná výpravňa: Turzovka tel. 972

	1	3	5	51	7	9	11	15		km	T.č.		Dopravný závod 1710, Čadca		2	4	6	52	8	10	12	14	16	
..	...	...	...	10.40	.	...	..	...	...	0	1	odch.	**Čadca,** žel. stan.	prích.	...	...	...	9.20	...	...	...	...	...	..
..	...	...	.	10.41	...	...	...	...	...	0	2	▼	Čadca, nám.	▲	...	...	...	9.19	...	...	...	...	...	...
..	...	...	...	10.44	...	...	...	...	...	4	3	│	xČadca, „u Sihelnika"	│	...	...	...	9.12	...	...	...	...	...	...
..	...	...	...	10.47	...	...	...	...	...	5	4	│	Rakovå, „u Golisa"	│	...	...	...	9.11	...	...	...	...	...	..
..	...	...	...	10.50	...	...	...	...	...	5	5	│	Rakovå, MNV 17175, 17178	│	...	...	...	9.10	...	...	...	...	...	...
..	...	...	...	10.54		...	...	...	...	7	6	│	Rakovå, „Goralka"	│	...	...	...	9.06	...	...	...	...	...	...
..	...	...	...	10.56		...	...	...	...	8	7	│	xStaškov, „Beleščák"	│	...	...	...	9.04	...	...	...	...	...	...
..	...	...	...	11.00	...	...	...	...	...	10	8	│	Staškov, MNV	│	...	...	...	9.00	...	...	...	...	...	...
...	...	...	...	11.02	...	...	...	...	...	11	9	│	xPodvysoká, „u Hranca"	│	...	...	...	8.58	...	...	...	...	...	...
..	...	...	...	11.04	...	...	...	...	...	12	10	│	Podvysoká, MNV	│	...	...	...	8.56	...	...	...	...	...	...
..	h	X	...	11.08	...	...	...	§	...	14	11	│	Podvysoká, „Nekoranec"	│	X	...	k	8.52	...	⊠b	a	§	...	...
..	6.40	7.00	...	11.10	11.15	h	15.10	18.45	...	15	12	│	Turzovka, žel. stan.	│	6.30	...	8.25	8.50	h	12.40	15.05	17.40	...	...
.	6.48	7.08	...	...	11.24	14.09	15.18	18.52	...	18	13	│	xPredmier, rázc.	│	6.20	...	8.20	...	12.16	12.31	14.55	17.31	...	...
.	6.50	7.10	...	...	11.26	14.12	15.20	18.54	...	19	14	│	xRybáre, osada	│	6.17	...	8.15	...	12.13	12.28	14.52	17.28	...	...
..	6.52	7.12	...	...	11.30	14.17	15.23	18.59	...	21	15	│	xTurzovka, riečky	│	6.10	...	8.10	...	12.08	12.22	14.48	17.23	...	...
...	6.58	7.18	c	..	11.35	14.23	15.30	19.05	...	23	16	▼	xRázc. „u Hájovien"	│	6.05	c	8.05	...	12.03	12.17	14.43	17.16	h	...
..	7.02	7.22	7.45	...	11.40	14.26	15.35	19.08	...	24	17	│	Klin	▲	6.00	7.40	8.00	...	12.00	12.14	14.40	17.15	19.25	...
...	~	~	7.50	...	11.45	14.30	~	19.15	...	27	18	prích.	**Hlavice**	odch.	5.55	~	7.55	...	11.55	12.05	14.35	~	19.20	...
...	7.10	7.30	...	..	..		15.40	...	...	26	19	prích.	**Vrch Predmier**	odch.	...	7.35	7.55	...	..	...	...	17.10	...	...

⊠ spoj premáva aj v dni prac. pokoja k spoj premáva v dni škol. vyučovania z Hlavic v prac. dni mimo dni škol. vyučovánia a v dni prac. pokoja z Vrch-Predmiera
§ spoj premáva v celom úseku v sobotu a deň pred sviatkom v ostatné prac. dni v úseku Turzovka, žel. stan. - Klin h spoj t. č. nepremáva

17177 Čadca—Turzovka—Korňa

Obchodná výpravňa: Turzovka tel. 972

1	3	5	7	9	11	13	15	17	19	21	km	T.č.		Dopravný závod 1710, Čadca		2	4	6	8	10	12	14	16	18	20	22
					k														k	X						
..	...	...	...	...	9.30	...	...	...	...	...	0	1	odch.	**Čadca,** žel. stan.	prích.	...	...	...	8.40	10.50	...	...	...	...	...	...
...	...	...	...	...	9.32	...					0	2	prích.	**Čadca,** nám.	odch.	...	...	...	8.38	10.48	...	...	...	...	...	...
..	...	...	...	...	9.34	...	...	...	...	...			odch.		prích.	...	...	...	8.32	10.45	...	...	...	...	...	...
..	...	...	...	...	9.40	...	...	...	...	...	4	3	▼	xČadca, „u Sihelnika"	▲	...	...	...	8.31	10.35	...	...	...	...	...	...
..	...	...	...	...	9.43	...	...	...	...	...	5	4	│	Rakovå, „u Golisa"	│	...	...	...	8.29	10.32	...	...	.	...	...	...
..	...	...	...	...	9.45	...	...	...	...	...	5	5	│	Rakovå, MNV 17175, 17178	│	...	...	...	8.27	10.30	...	...	...	...	...	...
..	...	...	...	...	9.49	...	...	...	...	...	7	6	│	xRakovå, „Goralka"	│	...	...	...	8.25	10.25	...	...	...	...	...	...
..	...	...	...	...	9.51	...	...	...	...	...	8	7	│	xStaškov, „Beleščák"	│	...	...	...	8.22	10.22	...	...	...	...	...	...
..	...	...	...	...	9.55	...	...	...	...	...	10	8	│	Staškov, MNV	│	...	...	...	8.20	10.19	...	...	...	...	...	...
..	...	...	...	...	10.00	...	...	...	...	...	11	9	│	Podvysoká, „u Hranca"	│	...	...	...	8.15	10.16	...	...	...	...	...	...
..	...	...	...	...	10.02	...	...	...	...	...	12	10	│	Podvysoká, MNV	│	...	...	...	8.12	10.14	...	...	...	...	...	...
...	...	...	...	...	10.04	...	...	...	...	...	14	11	▼	Podvysoká, „Nekoranec"	■	...	...	...	8.09	10.12	...	...	...	...	...	...
h	...	X	...	X	10.06	X	+	X	...		15	12	prích.	**Turzovka,** žel. stan.	odch.	...	X	...	8.05	10.10	X	+	X	X	+	...
0.35	h	5.35	7.05	8.50	10.10	12.00	13.40	15.05	18.40	20.50			odch.		prích.	h	5.30	6.30	8.00	10.00	11.15	12.40	13.45	16.10	17.40	19.45
0.40	3.15	│	7.11	9.00	10.18	12.08	13.48	15.12	18.47	20.57	18	13	▼	xPredmier, rázc.	▲	3.10	5.23	6.23	7.53	9.53	11.09	12.35	13.38	16.04	17.34	19.42
0.43	3.18	│	7.13	9.05	10.24	12.12	13.02	15.18	18.55	21.05	20	14	│	Korňa I., „Jendrisek"	│	3.07	5.15	6.15	7.45	9.46	11.04	12.29	13.30	15.55	17.25	19.35
0.45	3.21	│	7.15	9.10	10.27	12.14	13.54	15.21	18.58	21.08	20	15	│	xKorňa, na skotni	│	3.05	5.12	6.12	7.42	9.43	11.01	12.27	13.27	15.53	17.23	19.32
0.51	3.26	│	7.19	9.15	10.33	12.19	13.59	15.26	19.02	21.13	22	16	▼	xKorňa, „u kríža"	■	3.00	5.08	6.08	7.38	9.38	10.56	12.21	13.23	15.46	17.16	19.28
1.00	3.30	5.55	7.25	9.20	10.40	12.25	14.05	15.35	19.10	21.20	24	17	prích.	**Korňa,** „Muroň"	odch.	2.50	5.00	6.00	7.30	9.30	10.50	12.15	13.15	15.40	17.10	19.20

k spoj premáva v celom úseku len v prac. dňoch, v úseku Turzovka—Korňa v dňoch prac. pokoja h spoj t. č. nepremáva

Sanitized Copy Approved for Release 2010/10/06 : CIA-RDP81-01043R001000070002-7

Sanitized Copy Approved for Release 2010/10/06 : CIA-RDP81-01043R001000070002-7

17179 Čadca–Turzovka–Makov–Vysoká nad Kysucou–Kelčov

výpravňa: Turzovka, tel. 972

km	km	T. č.		Dopravný závod 1710, Čadca	1	3	5	7	9	11	13	15	17	19	21	23	25	27	29	31	33
							•			a			b				X	§			
	0	1	odch.	Čadca, žel. stan.	X	...	...	...	...	11.00	...	...	13.00	...	...	...	18.40	19.00	...	...	...
	0	2		Čadca, nám.	4.45	...	...	...	...	11.02	...	...	13.02	...	...	...	18.42	19.02	...	...	...
	4	3		Čadca, u Sihelnika	4.56	...	...	...	...	11.10	...	...	13.10	...	...	...	18.50	19.10	...	...	...
	5	4		Raková, u Gollsa	4.57	...	...	...	...	11.13	...	...	13.13	...	...	...	18.53	19.13	...	...	...
	5	5		Raková, MNV	4.59	...	...	...	...	11.16	...	...	13.15	...	...	...	18.55	19.15	...	...	...
	7	6		xRaková, Goralka	5.04	...	...	...	...	11.20	...	...	13.20	...	...	...	19.00	19.20	...	...	...
	8	7		xStaškov, B lesčák	5.06	...	...	...	...	11.23	...	...	13.23	...	...	...	19.03	19.23	...	...	...
	10	8		Staškov, MNV	5.12	...	...	...	...	11.28	...	...	13.28	...	...	...	19.08	19.28	...	...	...
	11	9		Podvysoká, u Hronca	5.14	...	...	...	...	11.30	...	...	13.30	...	...	...	19.10	19.30	...	...	...
	12	10		Podvysoká, MNV	5.17	...	...	...	...	11.32	...	...	13.32	...	...	...	19.12	19.32	...	...	...
	14	11		Podvysoká, Nekoranec	5.23	...	...	a	§	11.36	a	...	13.35	b	...	a	19.16	19.38	...	...	G
0	15	12		Turzovka, žel. stan.	5.25	...	...	9.00	10.45	11.40	12.15	...	13.40	14.15	...	18.15	19.20	19.40	...	...	22.15
1	16	13		Turzovka, Cigánj	...	...	...	9.02	10.49	...	12.18	...	...	14.18	...	18.16	...	...	...	...	22.18
2	17	14		Turzovka, Turkov	...	...	...	9.04	10.51	...	12.21	...	...	14.21	...	18.21	...	...	...	...	22.21
4	19	15		Turzovka, chotár	...	...	...	9.06	10.55	...	12.27	...	...	14.26	...	18.26	...	...	...	...	22.26
6	21	16		Vysoká nad Kysucou, Sojka	...	...	...	9.12	10.59	...	12.33	...	...	14.31	...	18.31	...	...	...	+	22.31
7	22	17		Vysoká nad Kysucou, žel. zast.	...	...	...	9.16	11.01	...	12.36	...	...	14.33	17.07	18.33	...	...	...	19.50	22.33
7	22	18		Vysoká nad Kysucou, Furmanec	...	...	...	9.21	11.03	...	12.38	...	...	14.34	17.10	18.35	...	...	...	19.53	22.37
8	23	19		Vysoká nad Kysucou, široký most	...	...	...	9.22	11.05	...	12.41	§	...	14.37	17.13	18.37	...	...	...	19.56	22.35
8	23	20		Vysoká nad K sucou, nár. škola	...	X	c	|	|	...	12.44	12.25	...	14.40	|	|	...	...	X	|	|
12	27	21		Kelčov, žel. zast.	...	6.20	7.25	9.25	11.17	...	12.51	12.35	...	14.47	17.20	18.47	...	...	19.10	20.08	22.45
14		22		Makov, DSD	...	:	|	9.35	}	...	12.53	}	...	14.53	}	18.55	...	...	}	}	22.55
—	29	23		Kelčov, u Košinára	...	6.30	}	9.41	11.23	...	12.56	12.40	...	14.59	17.25	...	...	...	19.15	20.12	...
—	31	24		Kelčov, u Urbana	...	6.32	|	9.43	11.28	...	12.00	12.42	...	15.04	17.31	...	...	...	19.21	20.18	...
—	31	25	prích.	Kelčov, u Petráša	...	6.35	7.45	9.45	11.30	...	13.05	12.45	...	15.07	17.35	...	...	...	19.25	20.20	...

km	km	T. č.		Dopravný závod 1710, Čadca	2	4	6	8	10	12	14	16	18	20	22	24	26	28	30
							X	k	c	a		§	b			X	+		
–	0	25	odch.	Kelčov, u Petráša	...	...	6.05	7.00	7.55	10.55	...	11.40	12.55	...	15.15	18.50	18.50	...	...
–	0	24		Kelčov, u Urbana	...	...	6.08	7.02	7.57	10.57	...	11.42	12.57	...	15.17	18.53	18.52	...	...
–	2	23		Kelčov, u Košinára	X●	...	6.10	7.07	8.02	11.00	...	11.45	13.00	...	15.22	18.57	18.57	...	...
0	[illegible]	22		Makov, DSD	4.50	...	}	}	}	11.05	...	}	13.05	...	}	}	}	...	...
2	4	21		Kelčov, žel. zast.	4.55	...	6.15	7.10	8.05	11.11	...	11.48	13.11	...	15.25	19.00	19.03	...	...
6	8	20		Vysoká nad Kysucou, nár. škola	...	...	...	7.18	...	|	...	11.50	|	...	|	...	|	...	...
6	8	19		Vysoká nad Kysucou, široký most	5.05	...	...	7.20	8.10	11.23	...	...	13.23	...	15.35	...	19.15	...	...
7	9	18		Vysoká nad K sucou, Furmanec	5.07	...	...	7.28	8.12	11.25	...	...	13.25	...	15.37	...	19.18	...	...
7	9	17		Vysoká nad Kysucou, žel. zast.	5.08	...	...	7.30	8.14	11.28	...	...	13.28	...	15.40	...	19.20	...	...
8	10	16		Vysoká nad Kysucou, Sojka	5.10	...	...	7.32	8.16	11.30	...	...	13.30	...	...	...	...	...	...
10	12	15		Turzovka, chotár	5.18	...	...	7.37	8.23	11.35	...	...	13.35	...	...	...	...	...	...
12	14	14		Turzovka, Turkov	5.20	...	...	7.43	8.25	11.40	...	...	13.40	...	...	...	...	...	...
13	15	13		Turzovka, Cigáni	5.23	X	...	7.45	8.28	11.42	a	...	13.42	b	...	...	...	a	b
14	16	12		Turzovka, žel. stan.	5.25	5.30	...	7.50	8.30	11.45	12.15	...	13.45	14.15	...	...	...	19.40	22.15
	17	11		Podvysoká, Nekoranec	...	5.32	...	...	...	...	12.17	...	...	14.17	...	...	...	19.43	22.17
	19	10		Podvysoká, MNV	...	5.34	...	...	...	...	12.23	...	...	14.23	...	...	...	19.45	22.21
	20	9		Podvysoká, u Hronca	...	5.36	...	...	...	...	12.26	...	...	14.26	...	...	...	19.48	22.24
	21	8		Staškov, MNV	...	5.41	...	...	...	...	12.29	...	...	14.29	...	...	...	19.50	22.27
	23	7		xStaškov, Beleščák	...	5.45	...	...	...	...	12.33	...	...	14.33	...	...	...	19.55	22.32
	24	6		xRaková, Goralka	...	5.47	...	...	...	...	12.36	...	...	14.36	...	...	...	19.57	22.35
	26	5		Raková, MNV	...	5.50	...	...	...	...	12.41	...	...	14.41	...	...	...	19.59	22.40
	26	4		Raková, u Gollsa	...	5.51	...	...	...	...	12.43	...	...	14.43	...	...	...	20.03	22.42
	27	3		Čadca, u Sihelnika	...	5.53	...	...	...	...	12.46	...	...	14.46	...	...	...	20.06	22.45
	31	2		Čadca, nám.	...	5.55	...	...	...	...	12.50	...	...	14.50	...	...	...	20.17	22.53
	31	1	prích.	Čadca, žel. stan.	...	5.57	...	...	...	...	...	...	...	...	...	...	...	20.20	22.55

● vykonáva vozidlo trate 17180   k spoj premáva denne mimo dní škol. vyučovania   § spoj premáva v dňoch škol. vyučovania od pondelka do piatku

G spoj premáva v dni prac. pokoja a v prac. dni mimo so

17181 Turzovka–Veľké Rovné–Žilina

Obchodná výpravňa: Turzovka, tel. 972

1	3	5	7	9	11	13	15	17	19	km	T. č.		Dopravný závod 1710, Čadca		2	4	6	8	10	12	14	16	18	20	22
	b	+	•	+	b	X	a	§							m	+	a	b	+	a	b		a		
...	7.00	10.20	11.10	13.00	13.00	15.10	17.00	18.50	...	0	1	odch	Turzovka, žel. stan.	prích	6.20	10.15	11.00	12.20	12.50	13.05	15.00	18.40	18.55	...	...
...	7.08	10.28	11.16	13.10	13.06	15.18	17.10	19.00	...	4	2		Turzovka, žel. zast.		6.10	10.08	10.51	12.11	12.42	12.55	14.51	18.30	18.45	...	...
X	7.16	10.37	11.27	13.17	13.17	15.25	17.17	19.05	b	7	3		Semeteš		6.00	10.00	10.45	12.05	12.33	12.48	14.44	18.23	18.36	h	b
4.50	7.21	10.42	11.31	13.20	13.21	15.30	17.22	19.07	21.20	8	4		Semeteš, u Cipára		5.56	9.56	10.38	11.58	12.29	12.45	14.41	18.20	18.33	20.35	22.40
4.58	7.29	10.50	11.39	13.25	13.29	15.36	17.25	19.12	21.26	10	5		Veľ. Rovné, Medveďovce		5.46	9.46	10.25	11.45	12.21	12.35	14.33	18.15	18.28	20.24	22.33
5.02	7.32	10.53	11.41	13.26	13.31	15.39	17.25	19.14	21.28	11	6		Veľ. Rovné, Ivor		5.42	9.42	10.22	11.42	12.17	12.31	14.30	18.12	18.26	20.20	22.29
5.05	7.35	10.55	11.44	13.27	13.34	15.41	17.27	19.15	21.30	11	7		Veľ. Rovné, Ecko		5.40	9.40	10.19	11.39	12.15	12.26	14.27	18.11	18.25	...	22.26
5.07	7.37	10.57	11.47	13.30	13.37	15.43	17.30	19.18	21.32	12	8		Veľ. Rovné, Žernovo		5.37	9.38	10.16	11.36	12.12	12.25	14.24	18.10	18.22	...	22.23
5.10	7.40	11.00	11.50	13.32	13.40	15.45	17.32	19.20	21.34	13	9		Veľ. Rovné, Biešťa y		5.35	9.35	10.13	11.33	12.10	12.22	14.21	18.08	18.20	...	22.20
5.15	7.45	11.05	11.54	13.37	13.44	15.49	17.37	19.25	21.38	15	10		Veľ. Rovné, Ninisl		5.31	9.30	10.09	11.29	12.05	12.18	14.17	18.03	18.15	...	22.16
5.17	7.50	11.10	11.56	13.42	13.48	15.52	17.42	19.30	21.42	17	11	prích	Veľ. Rovné, kino	odch	5.28	9.25	10.05	11.25	12.00	12.14	14.13	17.58	18.13		22.12
5.18	7.51	...	11.59	13.45	13.50	15.53	17.45	19.32	21.43			odch.		prích	5.27	...	10.04	11.24	...	12.12	14.11	17.57	18.12		22.11
5.20	7.54	...	12.00	13.47	13.52	15.55	17.50	19.35	21.45	18	12		Veľ. Rovné, Svetom		5.25	...	10.02	11.22	...	12.10	14.10	17.56	18.10		22.10
...	7.56	...	...	13.50	...	15.57	...	...	...	19	13		xBuková, osada		...	...	10.00	11.20	...	...	...	17.54	...		...
...	8.00	...	...	13.55	...	16.02	...	...	...	21	14		xBuková, komada		...	...	9.57	11.17	...	...	...	17.49	...		...
...	8.05	...	...	14.01	...	16.09	...	...	...	24	15		xKotešová, u Šurabu		...	...	9.52	11.12	...	...	...	17.42	...		...
...	8.08	...	...	14.02	...	16.10	...	...	...	24	16		Kotešová, Hozák		...	...	9.50	11.10	...	...	...	17.41	...		...
...	8.11	...	...	14.05	...	16.12	...	...	...	25	17		xKotešová, u Káčerov		...	...	9.47	11.07	...	...	...	17.40	...		...
...	8.15	...	...	14.12	...	16.20	...	...	...	28	18		Kotešová, Ob azov		...	...	9.42	11.02	...	...	...	17.33	...		...
...	8.17	...	...	14.16	...	16.25	...	...	...	30	19		xZárieč-Keblov, rázc.		...	...	9.39	10.59	...	...	...	17.29	...		...
...	8.20	...	...	14.17	...	16.26	...	...	...	30	20		Svederník		...	...	9.36	10.58	...	...	...	17.28	...		...
...	8.25	...	...	14.23	...	16.30	...	...	...	32	21		xSvederník, Marček		...	...	9.34	10.54	...	...	...	17.23	...		...
...	8.30	...	...	14.28	...	16.35	...	...	...	34	22		Divinka rázc.		...	...	9.30	10.50	...	...	...	17.14	...		...
...	8.34	...	...	14.35	...	16.40	...	...	...	37	23		xPov. Chlmec		...	...	9.26	10.46	...	...	...	17.07	...		...
...	8.36	...	...	14.37	...	16.45	...	...	...	38	24		xBudatín p. ú.		...	...	9.24	10.44	...	...	...	17.05	...	...	...
...	8.38	...	...	14.39	...	16.48	...	...	...	40	25		Žilina, Kys. cesta 25		...	...	9.22	10.42	...	...	...	17.01	...		...
...	8.40	...	...	14.40	...	16.50	...	...	...	40	26	prích.	Žilina, žel. stan.	odch	...	...	9.20	10.40	...	...	...	17.00	...		...

1	3	5	7	9	11	13	15	17	19		Autobusové prípoje v Žiline		2	4	6	8	10	12	14	16	18	20	22
										trať		trať	17113	17150	17106								
										spoj		spoj	16	8	10								
...	...	...	...	...	...	...	...	...	...	odch	Žilina	prích.	9.25	8.50	9.10	...	...	...	...	...	...	...	...
...	...	...	...	...	...	...	...	...	...		Terchová		7.38	7.35	(	...	...	...	...	...	...	...	...
...	...	...	...	...	...	...	...	...	...		Vrátna		...	...	|	...	...	...	...	...	...	...	...
...	...	...	...	...	...	...	...	...	...		Raj Teplice		...	...	8.24	...	...	...	...	...	...	...	...
...	...	...	...	...	...	...	...	...	...		Gottwaldov		...	...	...	...	...	...	...	...	...	...	...
...	...	...	...	...	...	...	...	...	...		Turzovka		...	...	...	...	...	...	...	...	...	...	...
...	...	...	...	...	...	...	...	...	...	prích	Bílá	odch.	...	...	...	...	...	...	...	...	...	...	...

1	3	5	7	9	11	13	15	17	19		Vlakové prípoje v Žiline		2	4	6	8	10	12	14	16	18	20	22
		32	38	40						trať		trať		40	38	38	32						
		261	R 333	R 302						vlak		vlak		R 37	R 302	800	400						
...	...	17.45	9.12	9.01	...	...	...	...	...	odch.	Žilina	prích.	...	9.37	9.01	10.08	6.56	...	...	...	...	...	...
...	...	|	13.17	}	...	...	...	...	...		Bratislava		...	|	6.18	2.55	...	...	...	...	...	...	...
...	...	|	...	9.19	...	...	...	...	...		Vrútky		...	9.16	...	...	|	...	...	...	...	...	...
...	...	|	...	12.27	...	...	...	...	...		Košice		...	...	...	...	|	...	...	...	...	...	...
...	...	|	...	...	...	...	...	...	...		Piešťany		...	...	...	...	|	...	...	...	...	...	...
...	...	|	...	...	...	...	...	...	...		Štúrovo		...	...	...	...	|	...	...	...	...	...	...
...	...	19.45	...	...	...	...	...	...	...	prích	Bohumín	odch	...	...	...	...	5.18	...	...	...	...	...	...

k spoj premáva v celom úseku v prac. dňoch, v dni prac. pokoja úsek Turzovka–Veľ. Rovné, kino   § spoj zachádza v dni prac. pokoja do Bilej na žel. stan.

m spoj premáva v celom úseku v prac. dňoch, v dni prac. pokoja úsek Semeteš, u Cipára–Turzovka, žel. stan.

§ spoj premáva v prac. dni mimo soboty v úseku Turzovka, žel. stan.–Veľ. Rovné, Svetom. V sobotu a v dňoch prac. pokoja premáva v úseku Turzovka, žel. stan.–Semeteš, u Cipár

Sanitized Copy Approved for Release 2010/10/06 : CIA-RDP81-01043R001000070002-7

17180 Staškov–Turzovka–Bílá–Ostrava

Obchodná výpravňa: Turzovka, tel. 972

Autobusové prípoje v Turzovke, Bílej a Ostrave	trať / spoj
odch. Bytča	
Veľké Rovne, Kino	
Žilina	
Rožnov p. Radh.	
Opava	
Ostrava	
Bílá	
prích. Turzovka	

km	T.č.	Dopravný závod 1710, Čadca	1	3	5	7	9	11	13	15	52	17	19	21	23	25	27	29
0	1	odch. **Staškov, MNV**	3.00						11.00								19.00	
1	2	Podvysoká, Hranec	3.05						11.05								19.05	
2	3	Podvysoká, MNV	3.06						11.06								19.06	
4	4	Podvysoká, Nekoranec	3.07	X		m■	h		11.08			h		■		●	19.08	■
5	5	Turzovka, žel. stan.	3.10	4.30	6.30	6.30	8.30	10.30	11.10	11.50		14.40	15.15	16.45	17.30	18.30	19.10	22.10
6	6	xPredmier, píla	3.12	4.32	6.32	6.32	8.32	10.32	11.12	11.52	h	14.42	15.17	|	17.32	18.32	19.12	22.12
8	7	xPredmier, rázc.	3.16	4.36	6.37	6.36	8.35	10.37	11.16	11.58	12.16	14.46	15.23	|	17.36	18.37	19.16	22.16
11	8	xTurzovka, Riečky	3.22	4.42	6.45	6.42	8.40	10.42	11.22	12.05	12.22	14.52	15.30	|	17.42	18.44	19.22	22.22
13	9	Klokočov, rázc.	3.25	4.45	6.50	6.45	8.43	10.46	11.25	12.11	12.27	14.57	15.36	|	17.47	18.50	19.25	22.25
13	10	Kornica, Císárik	3.27	4.47	6.52	6.47	8.44	10.49	11.27	12.12	12.29	14.59	15.37	|	17.49	18.51	19.27	22.27
14	11	Pod Baraní, u Stopku	3.30	4.50	6.56	6.50	8.47	10.52	11.30	12.15	12.32	15.02	15.40	|	17.52	18.54	19.30	22.29
17	12	Bílá-Baraní, Výlet	3.38	4.58	7.04	6.58	8.55	11.01	11.38	12.22	12.40	15.10	15.47	|	18.00	19.01	19.38	22.38
20	13	Bílá, lesní správa	3.46	5.06	7.10	7.06	9.03	11.09	11.46	12.29	12.48	15.20	15.54	|	18.10	19.08	19.46	22.48
22	14	Bílá, rázc.	3.53	|	|	7.15	|	|	11.53	|	|	|	|	|	|	|	19.52	|
24	15	Bílá, žel. stan.	}	5.20	7.20	}	9.15	11.20	}	12.35	13.00	15.35	16.00	17.25	18.25	19.15	}	23.00
24	16	Staré Hámry, Fochler	|			7.19			|								|	
26	17	Staré Hámry, hotel Duda	|			7.24			|								|	
28	18	Hutě pod Smrkem, zot. Jeremenko	|			7.29			|								|	
31	19	Řečica, nádr.	|			7.36			|								|	
35	20	Ostravice, píla	|			7.46			|								|	
36	21	Ostravice, u Tkáčů	|			7.48			|								|	
39	23	Nová Dědina, hot. Chýlek	|			7.56			|								|	
40	24	Frýdlant n. Ostr., Ferum	◖4.26			7.58			◖12.25								◖20.25	
43	25	Frýdlant n. Ostr., Radio	◖4.32			8.07			◖12.31								◖20.31	
48	26	Baška, u kostela	|			8.19			|								|	
52	27	xMístek, rázc.	◖4.45			}			◖12.43								◖20.43	
52	28	Místek host. u Radů	◖4.47			|			◖12.46								◖20.46	
52	29	Místek, nám.	|			8.29			}								}	
54	30	Sviadnov	◖4.51			8.33			◖12.50								◖20.50	
67	31	Hrabovka, p. ú.	|			8.59			|								|	
69	32	Ostrava-Vítkovice, záv. Jerem.	5.16			9.04			13.15								21.15	
70	33	Ostrava-Vítkovice, nám. RA	5.19			9.08			13.18								21.18	
71	34	Ostrava-Vítkovice, Řed. VŽKG	5.22			9.11			13.21								21.21	
72	35	Ostrava-Vítkovice, Hlubina	5.25			9.14			13.24								21.24	
73	36	Ostrava, Šalamounova	5.27			9.17			13.27								21.27	
74	37	prích. **Ostrava, Smetanovo nám.**	5.30			9.20			13.30								21.30	

■ na spoji sú vylúčené rob. cestovné lístky m spoj premáva len v pondelok, utorok, piatok a v sobotu
● spoj premáva v prac. dni mimo soboty a v dňoch prac pokoja

17180 Staškov–Turzovka–Bílá–Ostrava

Obchodná výpravňa: Turzovka, tel. 972

km	T.č.	Dopravný závod 1710, Čadca	2	4	6	8	10	12	14	16	18	51	20	22	24	26	28	30
										m■			■					
0	37	odch. **Ostrava, Smetanovo nám.**				6.30				11.20			14.20	14.30				22.30
1	36	Ostrava, Šalamounova				6.32				11.33			14.22	14.32				22.32
2	35	Ostrava-Vítkovice, Hlubina				6.35				11.36			14.25	14.35				22.35
3	34	Ostrava-Vítkovice, Řed. VŽKG				6.38				11.39			14.28	14.38				22.38
4	33	Ostrava-Vítkovice, nám. RA				6.41				11.42			14.31	14.41				22.41
5	32	Ostrava-Vítkovice, záv. Jerem.				6.43				11.44			14.33	14.43				22.43
7	31	Hrabovka, p. ú.				|				11.49			|	|				|
20	30	Sviadnov				◗7.08				12.15			14.58	▮15.08				▮23.08
22	29	Místek, nám.				}				12.19			}	}				}
22	28	Místek, host. u Radů				◗7.12				}			15.02	▮15.12				▮23.12
22	27	xMístek, rázc.				◗7.15				}			15.05	▮15.15				▮23.15
26	26	Baška, u kostela				|				12.28			|	|				|
31	25	Frýdlant n. Ostr., Radio				◗7.27				12.36			15.17	▮15.27				▮23.27
34	24	Frýdlant n. Ostr., Ferum				◗7.33				12.43			15.23	▮15.33				▮23.33
35	23	Nová Dedina, hot. Chýlek				|				12.45			|	|				|
35	22	xOstravice, u Mohelníka				7.37				:			|	|				|
38	21	Ostravice, u Tkáčů				|				12.52			|	|				|
39	20	Ostravice, píla				|				12.55			|	|				|
43	19	Řečica, nádr.				|				13.04			|	|				|
46	18	Hutě pod Smrkem, zot. Jerem.				|				13.12			|	|				|
48	17	Staré Hámry, hot. Duda				|				13.17			|	|				|
50	16	Staré Hámry, Fochler				|				13.22			|	|				|
52	15	Bílá, rázc.	+	X	h	8.04	h			13.27		h	15.54	16.04				0.04
0 51	14	Bílá, žel. stan.	1.10	5.30	7.35	●8.10	9.25	9.20		}	14.15	13.20	}	}	16.15	17.20	19.10	}
4 54	13	Bílá, lesní správa	1.25	5.45	7.50	8.15	9.40	9.35		13.33	14.25	13.35	16.00	16.10	16.30	17.30	19.20	0.10
7 57	12	Bílá-Baraní, Výlet	1.32	5.52	7.57	8.21	9.47	9.42		13.42	14.32	13.42	16.06	16.16	16.37	17.37	19.27	0.16
10 60	11	Pod Baraní, u Stopku	1.42	6.02	8.07	8.30	9.57	9.52		13.50	14.40	13.52	16.15	16.25	16.47	17.45	19.35	0.25
11 61	10	Kornica, Císárik	1.44	6.05	8.10	8.33	10.00	9.55		13.52	14.42	13.55	16.18	16.28	16.50	17.47	19.37	0.28
11 61	9	Klokočov, rázc.	1.46	6.07	8.12	8.35	10.02	9.57		13.54	14.43	13.57	16.20	16.30	16.52	17.48	19.38	0.30
13 63	8	xTurzovka, Riečky	1.50	6.13	8.16	8.40	10.08	10.03		13.58	14.47	14.03	16.25	16.35	16.56	17.52	19.42	0.35
16 66	7	xPredmier, rázc.	1.55	6.19	8.22	8.45	10.14	10.09		14.04	14.54	14.09	16.33	16.43	17.05	18.00	19.50	0.43
18 68	6	xPredmier, píla	1.57	6.22	8.24	8.53	10.17	10.13	h	14.08	14.59		16.38	16.48	17.08	18.05	19.55	0.48
19 69	5	Turzovka, žel. stan.	2.00	6.25	8.25	8.55	10.20	10.15	10.30	14.10	15.05		16.40	16.50	17.10	18.10	20.00	0.50
21 71	4	Podvysoká, Nekoranec				9.02			10.32					16.56				0.53
23 73	3	Podvysoká, MNV				9.07			10.34					17.02				0.55
24 74	2	Podvysoká, Hranec				9.09			10.35					17.04				0.58
25 75	1	prích. **Staškov, MNV**				9.10			10.40					17.05				1.05

Autobusové prípoje	trať / spoj
odch. Turzovka	
Bílá	
Ostrava	
Opava	
Rožnov p. Radh.	
Žilina	
Veľké Rovné, Kino	
Bytča	
Čadca	
prích. Kelčov	

■ Na spoji sú vylúčené rob. cestovné lístky m spoj premáva len v pondelok, utorok a piatok
● spoj č. 8 čaká v dni prac. pokoja v Bílej, žel. stan. do príchodu vl. 30107 do 8.20 hod.

Sanitized Copy Approved for Release 2010/10/06 : CIA-RDP81-01043R001000070002-7

Sanitized Copy Approved for Release 2010/10/06 : CIA-RDP81-01043R001000070002-7

Sanitized Copy Approved for Release 2010/10/06 : CIA-RDP81-01043R001000070002-7

17182 Turzovka–Makov–Bumbálka–Bílá–Ostrava

Obchodná výpravňa: Turzovka, tel. 972

1	3	5	7	9	11	13	km	T.č.	Dopravný závod 1710, Čadca		2	4	50	6	8	10	12	14
2.30	...	10.30	...	...	...	18.30	0	1	odch. Turzovka, žel. stan.	prích.	9.40	...	11.00	...	17.40	...	...	1.40
2.38	...	10.38	...	...	...	18.38	3	2	Turzovka, Cigáni		9.35	...	10.55	...	17.35	...	...	1.35
2.41	...	10.41	...	...	...	18.41	4	3	Turzovka, žel. zást.		9.33	...	10.52	...	17.33	...	...	1.33
2.43	...	10.43	...	...	...	18.43	5	4	Vysoká n. Kysucou, u Barnošoka		9.30	...	10.49	...	17.30	...	...	1.30
2.50	...	10.5[illegible]	...	...	...	18.50	7	5	Vysoká n. Kysucou, žel. zást.		9.26	...	10.43	...	17.26	...	...	1.26
2.52	...	10.52	...	...	...	18.52	7	6	Vysoká n. Kysucou, Furmanec		9.23	...	10.41	...	17.23	...	...	1.23
2.55	...	10.55	...	...	...	18.55	8	7	Vysoká n. Kysucou, široký most		9.21	...	10.39	...	17.21	...	...	1.21
3.06	...	11.06	...	...	...	19.06	12	8	Kelčov, žel. zást.		9.09	...	10.30	...	17.09	...	...	1.09
3.08	...	11.08	h	...	a	19.08	13	9	Makov, u Kadúcka		9.06	...	10.27	...	17.06	a	...	1.05
3.12	6.20	11.12	14.40	15.20	17.40	19.12	14	10	Makov, žel. stan.		9.03	10.20	10.25	15.05	17.03	17.20	20.20	1.03
3.14	6.23	11.14	14.43	15.22	17.43	19.14	15	11	Makov, Krajčovič		9.01	10.17	...	15.00	17.01	17.18	20.17	1.01
3.16	6.25	11.16	14.45	15.25	17.45	19.16	16	12	Makov, Tešinský		8.58	10.14	...	14.57	16.58	17.14	20.14	0.58
3.18	6.2[illegible]	11.19	14.48	15.28	17.47	19.18	17	13	Makov, u Gašparika		8.55	10.09	...	14.54	16.55	17.10	20.10	0.55
3.21	6.31	11.21	14.51	15.31	17.50	19.21	18	14	Makov, na Trojačke		8.53	10.06	...	14.51	16.53	17.07	20.06	0.53
3.26	6.37	11.26	14.57	15.39	17.55	19.26	21	15	Makov, rázc.		8.45	10.01	...	14.49	16.45	17.01	20.01	0.45
3.32	6.43	11.32	15.03	15.47	18.03	19.32	24	16	Bumbálka		8.37	9.55	...	14.42	16.37	16.55	19.55	0.37
3.37	6.47	11.37	15.07	15.52	18.07	19.37	26	17	Trešťík, chata		8.31	9.48	...	14.37	16.31	16.48	19.48	0.31
3.42	6.51	11.42	15.11	15.57	18.11	19.42	28	18	Bílá, Hlavatá, kaple		8.26	9.44	...	14.32	16.26	16.42	19.42	0.26
|	6.56	|	15.16	15.59	18.16	|	29	19	Bílá, hájenka		|	9.42	...	14.30	|	16.38	19.38	|
3.50	7.05	11.50	15.22	16.04	18.23	19.50	31	20	Bílá, medzivodí		8.18	9.38	...	14.25	16.18	16.33	19.33	0.18
4.04	7.20	12.04	15.35	16.15	18.35	20.04	36	21	Bílá, žel. stan.		●8.06	9.25	...	14.15	16.06	16.20	19.20	0.06
4.06	...	12.06	...	...	...	20.06	37	22	Bílá, rázc.		8.04	...	...	...	16.04	...	...	0.04
4.37	...	12.37	...	...	...	20.37	55	23	Frýdlant n. Ostravicí, Ferum		7.33	...	...	...	15.33	...	...	23.33
4.42	...	12.42	...	...	...	20.42	58	24	Frýdlant n. Ostravicí, R dio		7.27	...	...	...	15.27	...	...	23.27
4.58	...	12.58	...	...	...	20.58	67	25	Místek, host. u Radů		7.12	...	...	...	15.12	...	...	23.12
5.02	...	13.02	...	...	...	21.02	69	26	Sviadnov		7.08	...	...	...	15.08	...	...	23.08
5.19	...	13.19	...	...	...	21.19	84	27	Ostrava-Vítkovice, záv. Jeremenko		6.43	...	...	...	14.43	...	...	22.43
5.21	...	13.21	...	...	...	21.21	85	28	Ostrava-Vítkovice, nám. RA		6.41	...	...	...	14.41	...	...	22.41
5.25	...	13.25	...	...	...	21.25	87	29	Ostrava-Vítkovice, Hlubina		6.35	...	...	...	14.35	...	...	22.35
5.30	...	13.30	...	...	...	21.30	89	30	prích. Ostrava, Smetanovo nám.	odch.	6.30	...	...	...	14.30	...	...	22.30

h [illegible] premáva v sobotu, nedeľu a pondelok

● spoj č. ? čaká v dni prac. pokoja v Bílej, žel. stan. do príchodu vl. 30107 do 8.28 hod.

17183 Čadca–Raková–Trstená

Obchodná výpravňa: Čadca, tel. 353

km	T.č.	Dopravný závod 1710, Čadca	1	3	5	7	9	11	13	15	17	19
					X	X		X		X	X	
0	1	odch. Čadca, žel. stan.	...	...	6.40	8.05	...	12.10	...	16.10	18.15	22.10
0	2	Čadca, námestie	...	...	6.41	8.09	...	12.14	...	16.14	18.18	22.14
3	3	xČadca, u Sihelníka	...	...	6.48	8.13	...	12.18	...	16.18	18.23	22.19
5	4	Raková, Golis	...	...	6.49	8.15	+	12.20	...	16.20	18.26	22.21
5	5	Raková, MNV	h	h	6.50	8.16	9.40	12.21	13.20	16.21	18.27	22.23
5	6	Raková, žel. zást.	4.00	5.10	6.51	8.17	9.42	12.22	13.22	16.22	18.28	22.24
6	7	Raková, Trstená	4.03	5.13	6.54	8.20	9.43	12.25	13.24	16.25	18.31	22.27
7	8	Raková, Trstená, škola	4.06	5.16	6.57	8.22	9.46	12.28	13.28	16.28	18.34	22.30
8	9	Raková, Podpoľana, Jednota	4.10	5.20	7.00	8.25	9.49	12.31	13.30	16.31	18.37	22.33
10	10	xTrstená, Korcháň, záv.	4.16	5.24	7.06	8.30	9.55	12.37	13.36	16.37	18.43	22.38
11	11	prích. Trstená, Korcháň	4.20	5.30	7.10	8.35	10.00	12.40	13.40	16.40	18.45	22.40

a hpdz

km	T.č.	Dopravný závod 1710, Čadca	2	4	6	8	10	12	14	16	18	20
			h	h	X	k	X	+	X	X	X	
0	11	odch. Trstená, Korcháň	3.10	4.30	6.00	7.20	8.40	10.10	12.50	15.20	16.50	19.30
0	10	xTrstená, Korcháň, záv.	3.15	4.35	6.04	7.24	8.44	10.14	12.54	15.23	16.53	19.34
3	9	Raková, Podpoľana, Jednota	3.19	4.39	6.08	7.29	8.49	10.19	12.59	15.28	16.58	19.39
4	8	Raková, Trstená, škola	3.22	4.42	6.11	7.31	8.54	10.22	13.02	15.31	17.01	19.42
5	7	Raková, Trstená	3.25	4.45	6.14	7.34	8.55	10.25	13.05	15.34	17.04	19.45
6	6	Raková, žel. stan.	3.30	4.50	6.15	7.35	8.56	10.28	13.08	15.35	17.05	19.46
6	5	Raková, MNV	...	...	6.16	7.36	8.57	10.30	13.10	15.36	17.06	19.47
6	4	Raková, Golis	...	...	6.17	7.37	8.59	...	...	15.37	17.07	19.48
8	3	xČadca, u Sihelníka	...	...	6.22	7.40	9.03	...	...	15.42	17.12	19.53
10	2	Čadca, námestie	...	...	6.27	7.46	9.08	...	...	15.47	17.17	19.58
11	1	prích. Čadca, žel. stan.	...	...	6.30	7.50	9.10	...	...	15.50	17.20	20.00

k [illegible] premáva v prac. dni v celom úseku, v dňoch prac. pokoja v úseku Korcháň—Raková, MNV

17184 Zákopčie–Čadca–Třinec

46	48	50	52	36	40	55	km	T.č.	Dopravný závod 1710, Čadca		45	47	49	33	37	51
	X	+	X			X						X	X			X
4.00	8.20	8.40	12.00	...	...	20.00	0	1	odch. Zákopčie, „Ruľcov"	prích.	8.05	11.25	16.10	...	...	24.00
4.03	8.23	8.44	12.03	...	...	20.03	0	2	Zákopčie, „Terabovia"		8.00	11.20	16.05	...	...	23.54
4.08	8.28	8.49	12.08	...	...	20.08	3	3	Zákopčie, u Hreši		7.56	11.14	15.57	...	...	23.46
4.10	8.31	8.51	12.10	...	...	20.10	4	4	Zákopčie, rázc. u Flašíka		7.52	11.10	15.54	...	...	23.43
4.14	8.35	8.55	12.14	...	...	20.14	4	5	Zákopčie, MNV		7.50	{	15.52	...	...	23.40
4.16	8.37	...	12.16	...	...	20.16	5	4	Zákopčie, rázc. u Flašíka		7.46	11.10	15.45	...	...	23.35
4.20	8.41	...	12.20	...	...	20.20	7	6	xRaková, u Skákala		7.42	11.05	15.40	...	...	23.29
4.25	8.45	...	12.25	...	...	20.25	9	7	Raková, MNV		7.39	11.00	15.34	...	...	23.21
4.27	8.47	...	12.27	...	...	20.27	9	8	Raková, u Golisa		7.37	10.58	15.30	...	...	23.19
4.29	8.49	...	12.29	...	...	20.29	11	9	xČadca, u Sihelníka		7.35	10.55	15.27	...	...	23.16
4.33	8.57	...	12.33	+	+	20.33	14	10	Čadca, nám.		7.30	10.47	15.20	+	+	23.10
4.35	9.00	...	12.35	16.20	18.40	20.35	14	11	Čadca, žel. stan.		7.27	10.45	15.18	16.55	19.40	23.08
4.39	...	...	12.39	16.25	18.45	20.39	16	12	Čadca, zámostie		7.22	...	15.14	16.50	19.35	23.06
4.44	...	...	12.44	16.30	18.50	20.44	18	13	Svrčinovec, u Myšov		7.19	...	15.10	16.45	19.30	23.04
4.46	...	...	12.46	16.35	18.55	20.46	19	14	xSvrčinovec, rázc.		7.17	...	15.08	16.40	19.25	23.03
4.48	...	...	12.48	...	...	20.48	19	15	Svrčinovec, žel. stan.		7.15	...	15.06	...	...	23.01
4.50	...	...	12.50	...	...	20.50	20	16	Svrčinovec, u barákov		7.12	...	15.03	...	...	22.59
4.52	...	...	12.52	...	...	20.52	21	17	Svrčinovec, u krčža		7.10	...	15.01	...	...	22.57
5.37	...	...	13.37	...	...	21.37	45	18	Třinec, park. ČSAD		6.23	...	14.23	...	...	22.23
5.40	...	...	13.40	...	...	21.40	46	19	prích. Třinec, nádr.	odch.	6.20	...	14.20	...	...	22.20

Sanitized Copy Approved for Release 2010/10/06 : CIA-RDP81-01043R001000070002-7

17201 Lipt. Mikuláš—Demänovské Jaskyne

km	T.č.		Dopravný závod 1702, Lipt. Mikuláš	2	4	6	8		10	12	14	16	18		20	22	24		26		28		30		
				k	●	●					+♦		+♦			+♦			♦				k		
0	9	odch.	**Dem. Jaskyne**, rešt.	4.00	5.05	6.50	8.15	...	10.05	13.00	14.25	14.50	14.50	...	16.00	17.00	18.00	...	18.50	...	20.15	...	22.45	...	...
0	8	↓	×Dračia Jaskyňa, rešt.	4.02	5.07	6.53	8.18	...	10.10	13.02	14.30	14.52	14.52	...	16.05	17.02	18.02	...	18.52	...	20.17	...	22.47	...	...
2	7		Pavčina Lehota, rázc. 1 km	4.06	5.11	7.00	8.26	...	10.17	13.10	14.37	15.0[illegible]	14.56	...	16.12	17.08	18.08	...	19.00	...	20.23	...	22.51	...	...
7	6		Demänová, rázc.	4.15	5.20	7.10	8.35	...	10.27	13.17	14.47	15.07	15.08	...	16.22	17.18	18.18	...	19.08	...	20.33	...	23.00	...	...
8	5		×Močiare, Turista	4.18	5.23	7.14	8.38	...	10.30	13.20	14.50	}	15.10	...	16.25	17.22	18.20	...	19.10	...	20.35	...	23.03	...	...
9	4		Palúdzka, MNV	4.20	5.25	7.18	8.40	...	10.32	13.27	14.52	15.12	15.12	...	16.27	17.25	18.22	...	19.13	...	20.37	...	23.05	...	...
12	3		Lipt. Mikuláš, ONV	}	}	}	}	...	}	}	}	}	15.15	...	}	17.30	}	...	}	...	}	...	}	...	...
12	2	↓	Lipt. Mikuláš, p. ú.	4.24	5.29	7.23	8.42	...	10.38	13.30	14.58	15.13	...	...	16.33	...	18.28	...	19.20	...	20.43	...	23.09	...	...
12	1	prích.	**Lipt. Mikuláš**, žel. stan.	4.25	5.30	7.25	8.45	...	10.40	13.32	15.00	15.15	...	...	16.35	...	18.3[illegible]	...	19.25	...	20.45	...	23.10	...	...

Autobusové prípoje v Lipt. Mikuláši									
trať		17219	17230	17219	172..	17219	17219		17219
spoj		1	7	5	9	7	9		15
		X			X		X		+
Lipt. Mikuláš — odch.	...	5.45	6.30	8.10	9.45	11.45	14.15	...	20.00
Lipt. Ján ↓	...	6.10	}	8.40	}	12.20	14.45	...	20.35
V. Boca — prích.	...	...	7.37	...	11.30	...	...	...	...

Vlakové prípoje v Lipt. Mikuláši																					
trať	40	40		40	40	40		40	40	32			40	40	40	40	40	40	40	40	40
vlak	R 34	615		R 36	603	R 45		606	619	R 261			605	620	R 301	621	608	R 32	607	R 35	622
Lipt. Mikuláš — odch.	4.59	5.55	...	8.57	8.52	11.04	...	15.12	15.21	...	...	...	17.04	17.16	18.38	18.46	18.49	19.37	20.52	21.08	21.07
Poprad	6.09	}	...	10.04	}	}	...	16.36	}	...	...	...	}	18.31	}	}	20.06	20.45	}	}	22.30
Starý Smokovec	}	}	...	}	}	}	...	}	}	...	...	...	}	...	}	}	}	}	}	}	...
Košice	8.20	}	...	12.20	}	}	...	20.20	}	...	...	...	}	...	}	}	22.53	23.00	}	}	...
Žilina	...	8.18	...	...	11.00	12.28	...	...	17.22	17.45	...	...	19.21	...	19.40	20.48	...	...	23.32	22.28	...
Bratislava	...	...	...	...	...	16.36	...	...	...	}	...	...	...	...	22.16	...	...	...	...	}	...
Brno	...	...	...	...	...	}	...	...	...	23.37	...	...	...	...	...	...	...	...	...	}	...
Praha — prích.	...	...	...	...	...	22.38	...	...	...	...	...	...	...	...	...	...	...	...	...	8.03	...

♦ premáva od 1. 6.—31. 8. v dni prac. pokoja   k spoj premáva od 1. 6.—31. 8. denne

17201 Liptovský Mikuláš—Demänovské Jaskyne

Obchodná výpravňa: Lipt. Mikuláš, žel. stan., tel. 532, 681

Autobusové prípoje v Lipt. Mikuláši																						
trať		17219	17214			17233					17219					17230	17219					
spoj		2	4			8					12					16	18					
		X	X			X					X					+						
V. Boca — odch.	...	...	...	...	...	7.45	...	...	...	...	...	...	...	...	...	...	17.42	...	...	...	...	...
Lipt. Ján ↓	...	5.10	6.15	...	...	}	...	...	...	...	13.10	...	...	...	...	19.00	}	...	...	...	...	...
Lipt. Mikuláš — prích.	...	5.40	6.40	...	...	9.00	...	...	...	...	13.45	...	...	...	...	19.34	19.30	...	...	...	...	...

Vlakové prípoje v Lipt. Mikuláši																						
trať		40	40	40	40	40		40			40	40	40	40		40	40					
vlak		602	614	616	603	R 36		R 31			619	606	620	605		R 32	301					
Košice — odch.	...	...	...	...	4.05	...	...	8.57	...	...	...	...	...	11.37	...	...	16.14	...	...	...	...	...
Starý Smokovec	...	...	...	...	}	...	...	}	...	...	...	...	...	}	...	...	}	...	...	...	...	...
Poprad	...	...	...	...	7.33	...	...	11.08	...	...	13.38	...	...	15.40	...	...	17.43	...	...	...	...	...
Praha	...	...	...	...	}	23.00	...	}	...	...	}	...	...	}	...	8.45	}	...	...	...	...	...
Bratislava	...	...	X	...	}	}	...	}	...	...	}	...	...	}	...	}	}	...	...	...	...	...
Žilina	...	3.44	4.57	6.19	}	7.37	...	}	...	...	}	12.23	14.53	}	...	18.16	}	...	...	...	...	...
Lipt. Mikuláš — prích.	...	6.17	7.12	8.42	8.48	8.57	...	12.08	...	...	15.18	15.12	17.16	16.57	...	19.37	18.37	...	...	...	...	...

km	T.č.		Dopravný závod 1702, Lipt. Mikuláš	1	3	5		7	9	11	13		15	17	19		21	23		25		27			
										+♦			+♦	●	●		●					●			
0	1	odch.	**Lipt. Mikuláš**, žel. stan.	4.35	6.20	7.35	...	...	9.20	10.30	12.20	...	13.40	14.10	15.20	...	17.20	...	...	19.40	...	22.10	...	...	...
0	2	↓	Lipt. Mikuláš, p. ú.	4.37	6.22	7.37	...	k	9.23	10.32	12.22	...	13.45	14.15	15.25	...	17.25	+♦	...	19.43	...	22.13	...	...	...
0	3		Lipt. Mikuláš, ONV	}	}	}	...	9.45	}	}	}	...	}	}	}	...	}	17.40	...	}	...	}	...	...	...
3	4		Palúdzka, MNV	4.41	6.25	7.40	...	9.47	9.25	10.35	12.25	...	13.47	14.17	15.27	...	17.27	17.44	...	19.45	...	22.15	...	...	...
4	5		×Močiare	4.43	6.27	7.42	...	9.52	9.27	10.37	12 27	...	13.55	14.25	15.35	...	17.35	17.47	...	19.47	...	21.17	...	...	...
5	6		Demänová, rázc.	4.45	6.29	7.47	...	9.55	9.33	10.42	12.34	...	13.57	14.27	15.37	...	17.36	17.50	...	19.53	...	22.23	...	...	...
10	7		Pavčina Lehota, rázc.	5.55	6.36	7.54	...	10.05	9.40	10.49	12.41	...	14.05	14.35	15.45	...	17.45	17.58	...	20.00	...	22.30	...	...	...
11	8	↓	×Dračia Jaskyňa	5.57	6.38	8.01	...	10.12	9.46	10.57	12.49	...	14.10	14.40	15.50	...	17.50	18.05	...	20.06	...	22.36	...	...	...
12	9	prích.	**Dem. Jaskyne**	5.00	6.40	8.05	...	10.15	9.50	11.05	12.55	...	14.15	14.45	15.55	...	17.55	18.10	...	20.10	...	22.40	...	...	...

17204 Lipt. Mikuláš—Paludza—Svätý Kríž—Lazisko

Obchodná výpravňa: Lipt. Mikuláš, žel. stan., tel. 532, 681

1	3	5	7	9	11	13	15	17	19	km	T.č.		Dopr. závod 1702, Lipt. Mikuláš		2	4	6	8	10	12	14	16	18	
X	X	X	X		X	X	X	X	+						X	X	X	X	k		X	X	X	
4.50	5.30	5.45	7.00	12.20	14.10	15.50	17.30	19.10	19.45	0	1	odch.	**Lipt. Mikuláš**, žel. stan.	prích.	5.25	5.35	6.30	6.55	8.20	13.45	15.30	17.20	18.50	...
4.51	5.31	5.46	7.01	12.23	14.14	15.54	17.33	19.13	19.49	0	2	↓	Lipt. Mikuláš, p. ú.	↑	5.23	5.33	6.28	6.52	8.18	13.43	15.28	17.18	18.48	...
4.54	5.34	5.49	7.04	12.27	14.18	15.58	17.37	19.17	19.53	3	3		Palúdzka, Kultúrny dom		5.18	5.28	6.23	6.44	8.11	13.39	15.24	17.14	18.44	...
4.56	5.36	5.51	7.06	12.29	14.20	16.00	17.40	19.19	19.55	4	4		Palúdzka, strojová stan.		5.15	5.25	6.20	6.41	8.09	13.36	|	17.11	18.41	...
4.58	5.38	5.53	7.08	12.32	14.22	16.02	17.42	19.21	19.58	5	5		×Čemice, rázc.		5.13	5.23	6.18	|	8.07	13.34	|	17.09	18.39	...
5.02	5.42	5.57	7.11	12.36	14.26	16.06	17.46	19.25	20.02	7	6		Paludza, rázc.		5.09	5.19	6.14	|	8.03	13.30	|	17.05	18.35	...
5.04	5.44	5.59	7.13	12.38	14.28	16.08	17.48	19.27	20.04	8	7		×Paludza, mlyn		5.07	5.17	6.12	|	8.01	13.28	|	17.03	18.33	...
5.05	5.46	6.00	7.15	12.41	14.31	16.11	17.51	19.30	20.06	8	8		Paludza, kat. kost.		5.05	5.15	6.10	6.33	7.58	13.26	15.14	17.01	18.31	...
...	5.50	...	7.18	12.46	14.36	16.16	17.56	19.34	20.10	10	9		Galovany, rázc.		4.59	...	...	6.29	7.54	13.22	15.10	16.57	18.27	...
...	5.53	...	7.22	12.50	14.40	16.20	18.00	19.37	20.14	12	10		Svätý Kríž, u Matejku		4.55	...	...	6.24	7.49	13.18	15.06	16.53	18.23	...
...	5.54	...	7.24	12.53	14.42	16.22	|	|	|	12	11		Svätý Kríž, nár. škola		4.52	...	...	6.21	7.47	13.16	|	16.51	18.21	...
...	5.56	...	7.26	12.55	14.45	16.25	18.05	19.40	20.15	12	12	↓	Svätý Kríž, Jednota	↑	4.50	...	...	6.19	7.45	13.15	15.04	16.49	18.19	...
...	6.00	...	7.30	13.00	14.50	16.30	18.10	...	...	14	13	prích.	**Lazisko**	odch.	...	...	...	6.15	7.40	13.10	15.00	16.45	18.15	...

k spoj premáva v celom úseku v prac. dni, v dni prac. pokoja zo Sv. Kríža, Jednota

Sanitized Copy Approved for Release 2010/10/06 : CIA-RDP81-01043R001000070002-7

17202 Lipt. Mikuláš–Parížovce–Kvačany

Obchodná výpravňa: Lipt. Mikuláš, žel. stan., tel. 532, 681

km		T.č.	Dopravný závod 1702, Lipt. Mikuláš	1	3	5	7	9	11	51	13	15	17	19	21		23	25	27	29	31	33	35	37
0	0	1	odch. **Lipt. Mikuláš, žel. stan.**	...	...	...	...	...	...	...	...	...	...	11.20	...	...	...	...	...	...	...	✕ 18.30	...	...
0	0	2	Lipt. Mikuláš, p. ú.	...	...	...	...	...	...	...	...	...	...	11.22	...	...	...	...	...	...	...	18.32	...	...
0	0	3	Lipt. Mikuláš, most	...	...	...	...	...	...	...	...	...	...	11.24	...	...	...	...	...	...	...	18.35	...	...
4	4	4	Lipt. Ondrašová, ráz.	...	...	...	...	...	...	...	...	...	...	11.32	...	...	...	...	...	...	...	18.40	...	...
6	6	5	Róztoky, ráz.	...	...	...	...	...	...	...	...	...	...	11.36	...	...	...	...	...	...	...	18.46	...	...
7	7	6	× Lipt. Trnovec, ráz.	...	...	...	...	...	...	c ■	...	...	...	11.38	...	...	...	c	...	...	...	18.49	...	...
–	0	–	7	Lipt. Trnovec, škola	...	...	...	...	...	7.20	...	...	...	↓	...	...	...	14.49	...	...	...	↓	...	...
7	2	7	6	× Lipt. Trnovec, ráz.	...	...	...	...	...	7.25	...	...	...	11.38	...	...	...	14.45	...	...	...	18.49	...	...
10	5	10	8	× Parížovce, ráz.	...	...	...	...	...	7.31	...	...	...	11.44	...	...	...	14.53	...	...	...	18.57	...	...
			prích.	✕	✕	✕	✕	+	✕	↓	✕	...	...	↓	c	...	✕	14.55	✕●	✕●	...	18.59	✕	h
10	5	10	9	odch. **Parížovce, žel. stan.**	4.55	5.00	6.00	6.04	6.10	7.00	...	7.10	...	...	13.10	...	13.10	...	15.35	15.35	17.15	19.00	19.00	21.29
10	5	10	8	× Parížovce, ráz.	...	5.01	↓	6.08	6.11	7.01	7.31	7.11	...	...	11.44	12.11	...	13.12	...	15.36	15.36	17.18	19.02	21.22
11	6	11	10	Sestrč, ráz.	...	5.03	6.02	6.07	6.13	7.03	7.33	7.12	...	...	11.46	12.12	...	13.14	...	15.38	15.38	17.20	19.04	21.25
12	7	12	11	× Nežitovce, ráz.	...	5.05	6.04	6.08	6.15	7.05	7.35	7.13	...	...	11.48	12.13	...	13.18	...	15.40	15.40	17.23	19.08	21.35
13	8	13	12	× Zelená, ráz.	...	5.07	6.06	6.10	6.17	7.07	7.38	7.15	c	c	11.50	13.15	...	13.21	...	15.42	15.42	17.26	19.11	21.37
14	9	14	13	Lipt. Sielnica, škola	...	5.09	6.10	6.14	6.19	7.09	7.40	7.16	7.40	8.10	11.52	12.16	...	13.40	...	15.44	15.44	17.28	19.15	21.38
17	12	17	14	× Lipt. Matiašovce, ráz.	...	5.15	↓	6.16	6.25	7.15	...	7.21	7.48	8.16	11.58	12.21	...	13.48	...	15.50	15.50	17.35	19.23	21.45
–	–	19	15	Lip. Matiašovce, MNV	↓	5.20	↓	6.20	↓	↓	...	7.25	↓	8.20	↓	13.25	...	↓	...	15.55	↓	17.39	19.25	↓	21.50
17	12	21	14	Lipt. Matiašovce, ráz.	...	...	...	...	6.25	7.15	...	...	7.48	...	11.56	...	...	13.48	...	...	15.50	17.43	...	19.23
19	14	23	16	Dlhá Lúka, ráz.	...	...	...	...	6.29	7.19	...	...	7.52	...	12.02	...	...	13.50	...	...	15.54	17.45	...	19.26
20	15	24	17	Kvačany, nac. ČSAO	...	...	...	...	6.31	7.21	...	...	7.54	...	12.03	...	...	13.53	...	...	15.56	17.46	...	19.28
21	16	25	18	prích. **Kvačany,** dolina	5.10	...	6.20	...	6.35	7.25	...	...	7.55	...	12.05	...	...	13.55	...	...	16.00	17.50	...	19.30

a späť

km		T.č.	Dopravný závod 1702, Lipt. Mikuláš	2	4	h	8	10	12	50	14	16	18	20		22	24	26	28	30	32	34	36
0	0	13	odch. **Kvačany,** dolina	✕ 4.25	...	● 5.20	...	✕● 6.25	...	...	c 7.20	...	8.15	...	...	✕ 12.20	...	c 14.00	m 14.15	...	16.10	✕ 18.00	h 20.2
1	1	17	Kvačany, nagavňa ČSAO	4.27	...	5.23		6.27			7.22		8.17			12.22		14.02	14.17		16.13	18.02	20.22
2	2	16	Dlhá Luka, ráz.	4.29		5.29		6.29			7.25		8.20			12.24		14.04	14.19		16.19	18.04	20.26
4	4	14	Lipt. Matiašovce, ráz.	4.33	✕	5.37	✕	6.33	✕		7.28	c	8.23	c		12.28	✕	14.07	14.23	✕	16.27	18.06	20.28
0	–	15	Lipt. Matiašovce, MNV	↓	4.35		5.25	↓	6.30	...	↓	7.35	↓	12.20	...	↓	13.30	↓	↓	16.00	↓	↓	↓
2	4	14	× Lipt. Matiašovce, ráz.	4.33	4.38	5.37	5.29	6.33	6.34	...	7.28	7.39	8.23	12.24	...	12.28	13.34	14.07	14.23	↓	16.27	18.08	20.28
5	7	13	Lipt. Sielnica, škola	4.38	4.43	5.39	5.35	6.38	6.42	...	7.35	7.45	8.29	12.32	...	12.33	13.42	14.15	14.28	16.04	16.29	18.13	20.35
6	8	12	× Zelená, ráz.	4.40	4.45	5.43	5.38	6.40	6.45	...	...	...	8.30	12.35	...	12.35	13.45	14.17	14.30	16.12	16.33	18.15	20.38
7	9	11	× Nežitovce, ráz.	4.43	4.46	5.45	5.40	6.43	6.47	...	...	...	8.33	12.37	...	12.38	13.47	14.20	14.33	16.15	16.35	18.18	20.41
8	10	10	Sestrč, ráz.	4.45	4.48	5.47	5.43	6.46	6.50	...	...	...	8.36	12.40	...	12.41	13.50	14.22	14.36	16.17	16.37	18.21	20.44
9	11	11	8	× Parížovce, ráz.	4.49	4.49	5.49	5.45	6.48	6.52	c ■	...	8.38	12.42	...	12.43	13.52	14.25	14.38	16.20	16.39	18.23	20.47
			prích.	4.50	4.50	5.50	5.50	6.50	6.55	6.55	...	...	↓	12.45	...	12.45	13.55	↓	14.40	16.22	16.40	18.25	20.50
9	11	11	8	odch. × Parížovce, ráz.	...	...	...	...	...	6.56	...	...	↓	...	...	...	...	...	...	↓	...	...	...
										7.00			8.39					14.25		16.22			
12	14	14	6	× Lipt. Trnovec, ráz.	...	...	...	...	...	7.1[illegible]	...	...	8.40	...	...	...	...	14.33	...	16.30	...	...	...
–	16	–	7	Lipt. Trnovec, škola	...	...	...	...	...	...	...	...	↓	...	...	...	...	14.39	...	↓	...	...	...
12	14	6		× Lipt. Trnovec, ráz.	...	...	...	...	...	...	...	...	8.40	...	...	...	...	...	...	16.30	...	...	...
13	15	5		Róztoky, ráz.	...	...	...	...	...	...	...	...	8.42	...	...	...	...	...	...	16.32	...	...	...
15	17	4		Lipt. Ondrášová, ráz.	...	...	...	...	...	...	...	...	8.47	...	...	...	...	...	...	16.37	...	...	...
19	21	3		Lipt. Mikuláš, most	...	...	...	...	...	...	...	...	8.51	...	...	...	...	...	...	16.41	...	...	...
19	21	2		Lipt. Mikuláš, p. ú.	...	...	...	...	...	...	...	...	8.53	...	...	...	...	...	...	16.43	...	...	...
19	21	1	prích. **Lipt. Mikuláš,** žel. stan.	...	...	...	...	...	...	...	...	...	8.55	...	...	...	...	...	...	16.45	...	...	...

■ spoj premáva v prac. dni mimo dní štát. vyučovania h spoj t. č. nepremáva ● spoj prechádza s trate a na trať 17307

17203 Lipt. Mikuláš – Benice – Závažná Poruba

Obchodná výpravňa: Lipt. Mikuláš, žel. stan., tel. 532, 681

km		T.č.	Dopr. závod 1702, Lipt. Mikuláš	1	3	5	7	9	11	13	15	17	19	21	23	25	27	29		31	33	35	37	39
				h	✕		✕	✕	✕	h	b	a	c	h	✕●	✕	✕●	✕●		✕	✕●		✕	p
–	0	0	1 odch. **Lipt. Mikuláš, žel. stan.**	5.00	5.45	...	6.40	7.20	9.00	9.45	11.00	12.10	13.10	13.40	14.10	14.15	15.20	15.25	...	16.15	17.15	18.20	19.20	22.10
–	0	0	2 Lipt. Mikuláš, p. ú.	5.03	5.47	...	6.42	7.22	9.02	9.47	11.02	12.11	13.17	13.42	14.12	14.17	15.22	15.27	...	16.17	17.17	18.22	19.22	22.12
–	0		3 Lipt. Mikuláš, ONP										13.15						...	16.20				
–	3		4 Palúdzka, OUNZ										13.17						...	16.22				
–	4		5 Palúdzka, ČSS			✕							13.22						...	16.25				
0	6		6 Benice			6.05							13.30						...	16.30				
3	–		5 Palúdzka, ČSSM			6.10							...						...	...				
3	–		4 Palúdzka, OUNZ			6.13							...						...	...				
4	–		3 Lipt. Mikuláš, ONP			6.15							...						...	...				
4	–	0	7 Lipt. Mikuláš, ONV	5.07	5.50	6.17	6.45	7.25	9.04	9.50	11.03	12.14	...	13.44	14.16	14.19	15.25	15.30	...	...	17.19	18.23	19.23	22.13
5	–	0	8 Lipt. Mikuláš, kino 1. máj	5.10	5.52	6.19	6.46	7.27	9.06	9.52	11.05	12.16	...	13.46	14.18	14.21	15.27	15.31	...	...	17.21	18.25	19.25	22.15
7	–	4	9 × Lipt. Mikuláš, pod Hájom.	5.15	5.57	6.24	6.50	7.31	9.09	9.57	11.14	12.19	...	13.49	14.22	14.24	15.32	15.39	...	...	17.24	18.34	19.34	22.24
8	–	5	10 Okoličné, ráz.	5.17	5.59	6.27	6.53	7.33	9.11	10.00	11.16	12.21	...	13.51	14.25	14.27	...	15.41	...	...	17.27	18.36	19.36	22.26
9	–	6	11 Závažná Poruba, Cigánčisko	...	6.00	...	6.55	...	9.13	...	11.18	12.23	...	13.53	...	14.20	...	15.43	...	...	17.29	18.38	19.38	22.28
11	–	8	12 Závažná Poruba, Dom osvety	...	6.03	...	7.01	...	9.18	...	11.19	12.28	...	14.02	...	14.30	...	15.47	...	...	17.30	18.39	19.39	22.29
12	–	8	13 prích. **Závažná Poruba,** Vyš. koniec	...	6.05	...	7.03	...	9.20	...	11.20	12.30	...	14.05	...	14.35	...	15.50	...	...	17.35	18.40	19.40	22.30

a späť

km		T.č.	Dopr. závod 1702, Lipt. Mikuláš	2	4	6	8	10	12	14	16	18	20	22	24	26	28	30	32		34	36	38	40
				✕●		✕●			✕		+	✕					✕		✕			✕	✕	p
0	–	0	13 odch. **Závažná Poruba,** Vyš. koniec	5.20	...	6.10	...	...	7.15	...	8.00	9.25	...	13.30	...	...	14.45	...	16.00	...	...	17.50	18.50	19.30
0	–	0	12 Závažná Poruba, Dom osvety	5.22	...	6.12	...	...	7.17	...	8.02	9.27	...	13.31	...	...	14.47	...	16.02	...	...	17.52	18.52	19.32
2	–	2	11 Závažná Poruba, Cigánčisko	5.26	...	6.16	✕	...	7.20	✕	8.06	9.32	h	13.34	...	✕	14.52	...	16.08	...	...	17.56	18.56	19.36
3	–	3	10 Okoličné, ráz.	5.30	...	6.17	6.35	...	7.25	7.40	8.07	9.35	10.30	13.37	...	14.40	14.55	✕	16.10	...	...	18.00	19.00	19.40
4	–	4	9 × Lipt. Mikuláš, pod Hájom.	5.32	...	6.19	6.37	...	7.26	7.47	8.09	9.36	10.32	13.38	...	14.43	14.56	15.40	16.12	...	...	18.02	19.02	19.42
6	–	6	8 Lipt. Mikuláš, kino 1. máj	5.37	...	6.26	6.41	...	7.30	7.46	8.13	9.40	10.34	13.43	...	14.47	15.00	15.45	16.15	...	...	18.05	19.05	19.45
7	–	8	7 prích. **Lipt. Mikuláš,** ONV	5.38	✕	6.29	6.43	...	7.32	7.49	8.15	9.42	10.36	13.45	...	14.50	15.02	15.47	16.17	...	...	18.07	19.07	19.47
7	–		3 odch. Lipt. Mikuláš, ONP		5.40		6.45	...							...						...			
8	–		4 Palúdzka, OUNZ		5.45		6.48																	
8	–		5 Palúdzka, ČSSM		5.48		6.50	✕							c						✕			
11	0		6 Benice		5.52		6.55	7.00							13.40						16.40			
–	2		5 Palúdzka, ČSSM		...		...	7.05							13.46						16.46			
–	3		4 Palúdzka, OUNZ		...		...	7.07							13.48						16.48			
–	6		3 Palúdzka, ONP		...		...	7.09							13.50						16.50			
–	6	8	2 Lipt. Mikuláš, p. ú.			6.33	...	7.12	7.34	7.50	8.17	9.44	10.35	13.48	13.52	14.57	15.04	15.49	16.18	...	16.52	18.08	19.08	19.48
–	6	8	1 prích. **Lipt. Mikuláš,** žel. stan.	5.40	...	6.35	...	7.15	7.35	7.52	8.20	9.45	10.40	13.50	13.55	15.00	15.05	15.50	16.20	...	16.55	18.10	19.10	19.50

▲ spoj premáva podľa potreby závodu ● spoj premáva v sobotu a v dni prac. pokoja h spoj t. č. nepremáva ♦ spoj odchádza zo žel. stan. o 5 38 hod.

Sanitized Copy Approved for Release 2010/10/06 : CIA-RDP81-01043R001000070002-7

Sanitized Copy Approved for Release 2010/10/06 : CIA-RDP81-01043R001000070002-7

17205 Lipt. Mikuláš–Jakubovany–Konská

Obchodná výpravňa: Lipt. Mikuláš, tel. 532, 681

km	T.č.		Dopr. závod 1702, Lipt. Mikuláš	1	3	5	7	9	11	13	15	17	19	21	23	25	27
					X		b	a		h		m	c		X		a
0	1		odch. Lipt. Mikuláš, žel. stan.	...	5.25	6.35	... 11.40	... 12.10	...	13.10	...	14.15	15.00	...	17.30	19.10	... 22.10
0	2		prich. Lipt. Mikuláš, ONV	...	5.26	6.36		... 12.12	...	13.12		14.17	15.02		17.33	19.13	... 22.13
			odch.		5.30	6.37	... 11.45	12.15	...	13.15	...	14.19	15.04	...	17.35	19.15	... 22.15
3	3		xLipt. Mikuláš, kino 1. mája	...	5.32	6.42	... 11.47	... 12.17	...	13.17	...	14.21	15.06	...	17.37	19.17	... 22.17
4	4		Lipt. Mikuláš, pod hájom	...	5.34	6.44	... 11.49	... 12.19	...	13.19	...	14.23	15.08	...	17.40	19.20	... 22.20
5	5		Okoličné, rázc.	...	5.35	6.46	... 11.50	... 12.20	...	13.20	...	14.25	15.10	...	17.43	19.23	... 22.23
5	6		xStošice, rázc.	...	5.36	6.47	... 11.52	... 12.22	...	13.22	...	14.27	15.12	...	17.45	19.25	... 22.25
6	7		Beňadíková, rázc.	...	5.38	6.48	c 11.55	... 12.25	h	13.25	c	14.30	15.15	m	17.48	19.28	... 22.28
0	— 14		Lipt. Ján. stred. škola	...			7.40		...		13.10		13.30			16.15	
2	— 13		Uhorská Ves, hostinec	...					...		13.15		13.35			16.19	
3	— 12		xKyslá voda, rázc.	...					...		13.17		13.37			16.21	
4	6	7	Beňadíková, rázc.	...	5.38	6.48	11.55	... 12.25	13.19	13.25	13.39	14.30	15.15	16.23	17.49	19.29	... 22.28
5	7	8	Benad.ková, kov. výhňa	...	5.39	6.49	11.57	... 12.27	13.21	13.27	13.41	14.32	15.17	16.25	17.51	19.31	... 22.31
9	11	9	Lipt. Ondrej, rázc.	...	5.45	6.54	12.05	... 12.35	13.30	13.35	13.50	14.40	15.25	16.33	18.00	19.40	... 22.40
10	12	10	Jakubovany	...			12.08	... 12.38	13.32	13.38	13.52	14.43	15.28	16.35	18.03	19.43	... 22.43
11	13	9	Lipt. Ondrej, rázc.	...	5.45	6.54	12.12	... 12.42	13.35	13.42	13.55	14.45	15.30	16.37	18.05	19.45	... 22.45
14	16	11	prích. Konská, MNV	...	5.50	7.00	8.00 12.20	... 12.50	13.45	13.50	14.05	14.55	15.40	16.45	18.15	19.55	... 22.55

a spôb:

km	T.č.		Dopr. závod 1702, Lipt. Mikuláš	2	4	6	8	10	12	14	16	18	20	22	24	26	28
				X		c	+	X	b	c		m	c	+	m	X	X	p
0	0	11	odch. Konská, MNV	4.40	5.55	7.05	7.50	8.10	12.25	12.55	... 13.00	14.10	14.30	15.45	16.50	18.20	21.10
3	3	9	Lipt. Ondrej, rázc.	4.47	5.56	7.13	7.57	8.17	12.32	13.02	... 13.10	14.17	14.37	15.52	16.57	18.27	21.17
4	4	10	Jakubovany	4.50		7.13	8.00	8.20			... 13.12	14.20	14.40				
5	5	9	Lipt. Ondrej, rázc.	4.52	6.00	7.15	8.03	8.23	12.37	13.03	... 13.15	14.22	14.42	15.52	16.57	18.27	21.17
9	9	8	Beňadíková, kov. výhňa	5.00	6.10	7.23	8.11	8.31	12.41	13.11	... 13.25	14.30	14.50	16.01	17.06	18.36	21.26
10	10	7	Beňadíková, rázc.	5.07	6.13	7.25	8.14	8.34	12.43	13.13	... 13.28	14.32	14.52	16.03	17.08	18.38	21.28
11	—	12	xKyslá voda, rázc.			7.27			12.45	13.15				16.05			
12	—	13	Uhorská Ves, host.			7.29			12.47	13.17	...			16.07			
14	—	14	Lipt. Ján. stred. škola			7.35			12.50	13.20	...			16.10			
	10	7	Beňadíková, rázc.	5.03	6.13	...	8.14	8.35	...	...	... 13.28	14.33	14.53	...	17.08	18.38	21.28
	11	6	xStošice, rázc.	5.05	6.15	...	8.18	8.38	...	...	... 13.30	14.35	14.55	...	17.10	18.40	21.30
	11	5	Okoličné, rázc.	5.07	6.17	...	8.20	8.40	...	...	... 13.32	14.37	14.57	...	17.12	18.42	21.32
	12	4	Lipt. Mikuláš, pod hájom	5.10	6.20	...	8.23	8.43	...	...	... 13.35	14.40	15.00	...	17.15	18.45	21.35
	13	3	xLipt. Mikuláš, kino 1. mája	5.13	6.22	...	8.27	8.47	...	...	... 13.37	14.43	15.03	...	17.18	18.48	21.38
	16	2	prích. Lipt. Mikuláš, ONV	5.15	6.25		8.30	8.50			... 13.40	14.45	15.05	...	17.21	18.51	21.41
			odch.	5.16	6.27	...	8.35	8.55	...	...	... 13.42	14.46	15.06	...	17.23	18.53	21.43
	16	1	prích. Lipt. Mikuláš, žel. stan.	5.20	6.30	...	8.40	9.00	...	...	... 13.45	14.50	15.10	...	17.25	18.55	21.45

m spoj premáva v dni škol. vyučovania v utorok, stredu a piatok

a spoj premáva v sobotu a v dni prac. pokoja

p spoj premáva len podľa potreby závodu

m spoj premáva v prac. dni keď nie je škol. vyučovanie

17206 Lipt. Mikuláš–Vlašky–Dúbrava–Pekelné

Obchodná výpravňa: Lipt. Mikuláš, žel. stan., tel. 532, 681

km	T.č.		Dopr. závod 1702, Lipt. Mikuláš	1	3	5	7	9	11	13	15	17	19	21	23	25	27	29	31	33	35
					X								a		b	a					
0	0	1	odch. Lipt. Mikuláš, pod hájom	...	6.10	...			...	...			12.10	...	14.10	14.25	...	...	...	...	...
0	0	2	Lipt. Mikuláš, kino 1. mája	...					...	...	b	c	12.12	...	14.12	14.26	...	...		...	...
2	3	3	Lipt. Mikuláš, ONV	...	6.15	...	8.10	8.40	...	...	11.10	11.20	12.16	...	14.16	14.31	...	X	+	...	...
0	4	4	Lipt. Mikuláš, žel. stan.	...			8.15	8.43	...	...			12.17	...	14.17	14.32	...	18.20	20.10	...	...
3	4	5	Palúdzka, Kultúrny dom	...	6.17	...	...		...	...	11.14	11.25	12.20	...	14.20	14.35	...	18.24	20.15	...	...
4	5	6	Palúdzka, strojová stan.	...	6.20				...	...	11.17	11.28	12.23	...	14.23	14.38	...	18.30	20.17		...
7	8	7	Paludza, rázc.	...	6.23				...	...	11.22	11.33	12.26	...	14.26	14.41	...	18.31	20.24		...
9	10	8	Vyš. Dechtary, host.	...	6.28		...		...	...	11.25	11.36	12.28	...	14.28	14.43	...	18.32	20.29		...
10	11	9	Nižné Dechtary, MNV	...	6.30				...	...	11.27	11.38	12.31	...	14.31	14.46	...	18.35	20.31		...
12	13	10	Sokoľče, rázc.	...	6.35				...	...	11.30	11.40	12.35	...	14.35	14.50	...	18.39	20.35		...
13	14	11	Vlachy, rázc.	...	6.37				...	...	11.35	11.45	12.39	...	14.39	14.54	...	18.43	20.38		...
			prích.	...	6.40								12.41		14.41	14.56		18.45	20.40		
14	15	12	Vlašky, žel. stan.	...	6.42								12.53		14.53	15.00		18.47	20.50		
13	16	11	Vlachy, rázc.	...	6.43				...	...	11.35	11.45	12.55	...	14.55	15.02	...	18.50	20.52		...
16	17	13	Krmeš, most	...	6.47				...	...	11.43	11.53	13.07	...	15.02	15.09	...	18.56	21.00		...
19	20	14	Ľubeľa, rázc.	...	6.54				...	...	11.57	12.07	13.10	...	15.10	15.17	...	19.03	21.09		...
19	20	15	Ľubeľa, Jednota	...	6.56				...	...	11.59	12.09	13.12	...	15.12	15.19	...	19.05	21.11		...
21	22	16	Dúbrava, rázc.	...					...	...	12.06	12.16	13.17	...	15.17	15.24	...				...
21	22	17	Dúbrava, nac. ČSAD	...	7.00	X			a	a			13.19	b	15.20	15.25	...	b 19.10	21.15	b	X
21	22	18	Dúbrava, pod horou	5.25		6.25			11.25	12.25	12.10	12.23	13.20	13.25			14.25			21.25	22.25
28	29	19	prích. Pekelné, baňa	5.45		6.45			11.45	12.45				13.45			14.45			21.45	22.45

a spôb

km	T.č.		Dopr. závod 1702, Lipt. Mikuláš	2	4	6	8	10	12	14	16	18	20	22	24	26	28	30	32	34	36	38
					X	a	f		h				a		a		b	b	X		X	b
0	0	19	odch. Pekelné, baňa	...	6.05	6.50	7.10	...	10.15	...	...	...	12.55	b	a	13.26	14.05	15.28		+	22.05	23.15
7	7	18	Dúbrava, pod horou	X● 6.20	7.05	7.25			10.30				13.15	12.30	13.25	13.43	14.20	15.43	X	16.20	22.20	23.25
7	7	17	Dúbrava, nac. ČSAD	4.25				7.10	10.32					12.35	13.27				16.25	16.25		
7	7	16	Dúbrava, rázc.				7.30		10.33						13.28							
9	9	15	Ľubeľa, Jednota	4.28			7.36	7.16	10.37					12.38	13.32				16.29	16.29		
9	9	14	Ľubeľa, rázc.	4.29			7.39	7.18	10.39					12.40	13.34				16.31	16.31		
12	12	13	Krmeš, most	4.36			7.45	7.25	10.45					12.47	13.40				16.37	16.37		
15	15	11	Vlachy, rázc.	4.45			7.52	7.29	10.51					12.53	13.46				16.41	16.41		
			prích.	4.47										12.58					16.45	16.45		
14	14	12	Vlašky, žel. stan.	4.50										13.10					17.00	17.00		
15	15	11	Vlachy, rázc.	4.53			7.53	7.29	10.51					13.14	13.46				17.03	17.03		
16	16	10	Sokoľče, rázc.	4.58			7.58	7.37	10.54					13.17	13.49				17.05	17.05		
18	18	9	Nižné Dechtary, MNV	5.03			8.03	7.40	10.57					13.20	13.52				17.07	17.07		
19	19	8	Vyšné Dechtary, host.	5.09			8.09	7.43	10.59					13.22	13.54				17.09	17.09		
21	21	7	Paludza, rázc.	5.14			8.15	7.48	11.03					13.26	13.58				17.14	17.14		
24	24	6	Palúdzka, strojová stan.	5.20			8.20	7.50	11.08					13.31	14.03				17.21	17.21		
25	25	5	Palúdzka, Kultúrny dom	5.25			8.26	7.53	11.10			a		13.33	14.05				17.23	17.23		
29	0	4	Lipt. Mikuláš, žel. stan.						11.20	11.00	11.00	11.20			14.11				17.25	17.25		
	1/26	3	Lipt. Mikuláš, ONV	5.40			8.31	8.00	11.22	11.05	11.03	11.22		13.39	14.13							
	4/29	2	Lipt. Mikuláš, kino 1. mája	5.43					11.28			11.28		13.42	14.19							
	4/29	1	prích. Lipt. Mikuláš, pod hájom	5.45					11.30			11.30		13.45	14.20							

● spoj premáva v pondelok, štvrtok a štvrtok

a spoj premáva okrem štvrtka a piatku v prac. dni a v dni prac. pokoja

q spoj premáva v sobotu a v dni prac. pokoja

Sanitized Copy Approved for Release 2010/10/06 : CIA-RDP81-01043R001000070002-7

Sanitized Copy Approved for Release 2010/10/06 : CIA-RDP81-01043R001000070002-7

17207 Lipt. Mikuláš–Parižovce–Prosiek

Obchodná výpravňa: Lipt. Mikuláš, žel. stan., tel. 532, 681

1	3	5	7	51	9	11	13	15	17	km	km	T.č.		Dopravný závod 1702, Lipt. Mikuláš		2	4		6	8	10	12	14	16	18
					fa															fa					
...	...	...	...	...	11.15	...	...	...	...	0	0	1	odch.	Lipt. Mikuláš, žel. stan.	prích.	...	...	...	...	8.45	...	...	...	...	...
...	...	...	...	...	11.17	...	...	...	...	0	0	2		Lipt. Mikuláš, ONV		...	...	...	...	8.40	...	...	...	...	...
...	...	...	...	...	11.20	...	...	...	...	0	0	3		Lipt. Mikuláš, most.		...	...	...	...	8.35	...	...	...	...	...
...	...	...	...	...	11.27	...	...	...	...	4	4	4		Lipt. Ondrašová, rázc.		...	...	...	...	8.30	...	...	...	...	...
...	...	...	...	...	11.34	...	...	...	...	6	6	5		Ráztoky, rázc.		...	...	...	...	8.22	...	...	...	...	...
...	...	...	...	...	11.36	...	...	...	...	7	7	6		xLipt. Trnovec, rázc.		...	...	...	...	8.20	...	...	...	...	...
...	...	...	...	...	11.45	...	...	...	...	10	10	7		xParižovce, rázc.		...	...	...	...	8.10	...	...	...	...	...
●	X	n	m				X●	r	X●							d●	X●		X			X	X●	h	X●
4.55	5.50	6.10	7.10	...	}	...	15.35	17.15	19.00	10	10	8	prích. / odch.	Parižovce, žel. stan.	odch. / prích.	4.50	5.45	...	6.30	}	...	14.40	16.40	16.50	18.30
4.56	5.51	6.11	7.11	...	11.45	...	15.36	17.16	19.01	10	10	7		xParižovce, rázc.		4.48	5.43	...	6.27	8.10	...	14.37	16.37	16.47	18.27
4.58	5.53	6.13	7.13	...	11.47	...	15.38	17.18	19.03	11	11	9		Sestrč, rázc.		4.47	5.42	...	6.25	8.07	...	14.35	16.35	16.45	18.25
5.00	5.55	6.15	7.15	...	11.50	...	15.41	17.21	19.05	12	12	10		xNežitovce, rázc.		4.43	5.38	...	6.23	8.05	...	14.33	16.33	16.43	18.23
5.02	5.57	6.17	7.18	...	11.53	...	15.43	17.23	19.08	13	13	11		xZelená, rázc.		4.40	5.35	...	6.21	8.02	...	14.30	16.30	16.40	18.20
}	}	}	}	■●	/	c							prích.		odch.	}	{		(	8.00	c	{	}	16.35	(
}	}	}	}	7.25		13.40				}	14	12	odch.	Lipt. Sielnica, škola	prích.	}	{		}	7.55	12.55	{	}	16.32	}
5.02	5.57	6.17	7.18	7.27	11.53	13.43	15.43	17.23	19.05	13	15	11		xZelená, rázc.		4.40	5.35	...	6.21	7.53	12.52	14.30	16.30	16.30	18.20
5.04	5.59	6.19	7.20	7.29	11.55	13.47	15.45	17.25	19.10	13	15	13		Nižný Zadiel, mlyn		4.38	5.33	...	6.20	7.51	12.50	14.28	16.28	16.28	18.18
5.06	6.02	6.22	7.22	7.31	11.57	13.5[illegible]	15.47	17.27	19.12	14	16	14		Vyšný Zadiel, rázc.		4.32	5.27	...	6.18	7.48	12.48	14.22	16.22	16.22	18.12
5.10	6.05	6.25	7.25	7.35	12.00	13.55	15.50	17.30	19.15	16	18	15	prích.	Prosiek, garáž	odch.	4.30	5.25	...	6.15	7.45	12.45	14.28	16.20	16.20	18.10

■ vozidlo prechádza z trate 17202 Lipt. Mikuláš—Parižovce—Kvačany   m spoj premáva v prac. dni, keď nie je škol. vyučovanie   fa spoj premáva len v trhové dni a v sobotu

17208 Lipt. Mikuláš–Ploštín

Obchodná výpravňa: Lipt. Mikuláš, žel. stan., tel. 532, 681

1	3	5	7	9	11	13	15	17	19	km	T.č.		Dopravný závod 1702, Lipt. Mikuláš		2	4	6	8	10	12	14	16	18	20	22
X	X	f		a	X●	X●	●X	●X	†						●X	●X	X●	†	f	X	a	X	X	†	X
5.40	6.50	7.50	10.50	13.10	14.20	16.10	17.20	19.00	20.15	0	1	odch.	Lipt. Mikuláš, žel. stan.	prích.	5.30	6.40	7.40	8.20	8.40	11.48	13.55	15.05	16.55	17.20	18.20
|	6.53	8.52	10.53	13.13	14.23	16.13	17.23	19.03	20.18	0	2		Lipt. Mikuláš, ONV		5.28	6.37	7.37	8.17	8.38	11.42	13.50	15.02	16.52	17.17	18.17
|	6.55	7.55	10.56	13.16	14.25	16.15	17.25	19.05	20.20	0	3		Lipt. Mikuláš, Ráz. ul.		5.27	6.34	7.33	8.15	8.34	11.38	13.48	15.00	16.50	17.14	18.15
5.45	6.59	7.59	11.00	13.20	14.31	16.21	17.31	19.11	20.26	3	4		Vrbica, host.		5.23	6.32	7.30	8.10	8.32	11.35	13.45	14.55	16.46	17.12	18.10
|	7.09	8.08	11.10	13.28	14.38	16.28	17.38	19.18	20.33	6	5		Ploštín, ihrisko		5.17	6.23	7.23	8.01	8.23	11.26	13.36	14.46	16.37	17.03	18.01
5.55	7.10	8.10	11.16	13.30	14.40	16.30	17.40	19.20	20.35	6	6	prích.	Ploštín, MNV	odch.	5.15	6.20	7.20	8.00	8.20	11.25	13.35	14.45	16.35	17.00	18.00

f spoj premáva v trhové dni

17209 Lipt. Mikuláš–Iľanovo

Obchodná výpravňa: Lipt. Mikuláš, žel. stan., tel. 532, 681

1	3	5	7	9	11	13	15	17	19	km	T.č.		Dopravný závod 1702, Lipt. Mikuláš		2	4	6	8	10	12	14	16	18	20	22
X	X	f		a	X●	●X	●X	X	†						●X	●X	●X	†	f	X	a	X	X	†	X
5.40	6.40	7.50	11.10	13.10	14.20	15.20	17.20	19.10	20.10	0	1	odch.	Lipt. Mikuláš, žel. stan.	prích.	5.30	6.30	7.30	8.20	8.40	11.50	13.50	15.00	16.50	17.50	18.25
5.41	6.42	7.53	11.12	13.12	14.24	15.2[illegible]	17.24	19.14	20.14	0	2		Lipt. Mikuláš, ONV		5.26	6.26	7.26	8.16	8.36	11.48	13.48	14.58	16.48	17.46	18.21
5.42	6.45	7.56	11.17	13.17	14.27	15.27	17.27	19.16	20.16	0	3		Lipt. Mikuláš, Rázusova ul.		5.25	6.22	7.23	8.12	8.33	11.45	13.45	14.55	16.45	17.42	18.18
5.48	6.50	7.59	11.19	13.19	14.33	15.33	17.33	19.22	20.22	3	4		Vrbica, host.		5.23	6.19	7.19	8.09	8.29	11.43	13.43	14.53	16.43	17.39	18.16
5.55	7.00	8.10	11.30	13.30	14.40	15.40	17.40	19.30	20.30	6	5	prích.	Iľanovo, MNV	odch.	5.15	6.10	7.10	8.00	8.20	11.35	13.35	14.45	16.35	17.30	18.00

f spoj premáva v trhové dni

17212 Lipt. Mikuláš–Veterná Poruba

Obchodná výpravňa: Lipt. Mikuláš, žel. stan., tel. 532, 681

1	3	5	7	km	T.č.		Dopr. závod 1702, Lipt. Mikuláš		2	4	6	8
X	f	X	X						X	X	f	X
6.30	12.10	14.10	18.00	0	1	odch.	Lipt. Mikuláš, žel. stan.	prích.	5.40	7.40	13.50	15.15
6.32	12.12	14.12	18.07	0	2		Lipt. Mikuláš, ONV		5.38	7.38	13.48	15.13
6.34	12.14	14.14	18.04	3	3		xLipt. Mikuláš, kino 1. mája		5.36	7.36	13.46	15.11
6.40	12.20	14.20	18.10	4	4		Lipt. Mikuláš, pod hájom		5.29	7.29	13.39	15.09
6.42	13.22	14.22	18.12	5	5		Okoličné, rázc.		5.26	7.26	13.36	15.06
6.45	12.25	14.25	18.15	6	6		Vitálišovce, stred		5.23	7.23	13.33	15.03
7.00	12.40	14.40	18.30	9	7	prích.	Veterná Poruba, MNV	odch.	5.10	7.10	13.20	14.50

f spoj premáva v trhové dni a v sobotu

17213 Lipt. Mikuláš–Parížovce–Lipt. Anna

Obchodná výpravňa: Lipt. Mikuláš, žel. stan., tel. 532, 681

1	3	5	7	9	11	13	km	km	T.č.		Dopr. závod 1702, Lipt. Mikuláš		2	4	6	8	10	12	14
			f													f			
...	...	...	12.10	...	...	...	—	0	1	odch.	Lipt. Mikuláš, žel. stan.	prích.	...	...	...	9.15	...	...	...
...	...	...	12.12	...	...	...	—	0	2		Lipt. Mikuláš, p. ú.		...	...	...	9.12	...	...	...
...	...	...	12.14	...	...	...	—	0	3		Lipt. Mikuláš most		...	...	...	9.10	...	...	...
...	...	...	12.20	...	...	...	—	4	4		Lipt. Ondrašová, rázc.		...	...	...	9.05	...	...	...
...	...	...	12.25	...	...	...	—	6	5		Ráztoky, rázc.		...	...	...	8.56	...	...	...
...	...	...	12.27	...	...	...	—	7	6		xLipt. Trnovec, rázc.		...	...	...	8.54	...	...	...
X	X	...	12.37	...	X●	X●	—	10	7		xParižovce, rázc.		X●	X●	...	8.44	...	X	X
4.55	6.20	...	}	...	15.35	17.15	—	10	8	prích.	Parižovce, žel. stan.	prích.	4.50	5.45	...	}	...	14.30	16.40
4.56	6.21	...	12.37	...	15.37	17.16	—	10	7		xParižovce, rázc.		4.47	5.39	...	8.44	...	14.27	16.38
4.58	6.23	...	12.40	...	15.39	17.18	—	11	9		Sestrč, rázc.		4.45	5.38	...	8.42	...	14.25	16.35
5.00	6.25	c	12.43	c	15.42	17.20	—	12	10		xNežitovce, rázc.		4.43	5.36	c	8.40	c	14.23	16.32
}	}	7.35	}	13.35	}	}	0		16	odch.	Lipt. Sielnica, škola	prích.	}	}	7.30	}	13.30	}	}
}	}	7.37	}	13.38	}	}	1		15		xZelená, rázc.		}	}	7.27	}	13.29	}	}
5.00	6.25	7.40	12.43	13.40	15.42	17.20	2	12	10		xNežitovce, rázc.		4.43	5.36	7.25	8.40	13.28	14.23	16.32
5.02	6.27	7.42	12.45	13.42	15.45	17.22	3	13	11		Hliník, rázc.		4.41	5.34	7.23	8.33	13.26	14.21	16.31
5.04	6.29	7.44	12.47	13.44	15.47	17.2[illegible]	4	14	12		Bobrovník, Jednota		4.40	5.33	7.21	8.25	13.25	14.20	16.30
5.10	6.40	7.55	13.00	13.55	15.55	17.35	7	17	13		Bukovina, kultúrny dom		4.30	5.25	7.10	8.28	13.15	14.10	16.29
5.15	6.45	8.00	13.05	14.00	16.00	...	9	19	14	prích.	Lipt. Anna, Jednota	odch.	...	5.20	7.05	8.20	13.10	14.05	16.15

f spoj premáva v trhové dni a v sobotu

17214 Lipt. Mikuláš–Bobrovček

Obchodná výpravňa: Lipt. Mikuláš, žel. stan., tel. 532, 681

1	3	5	7	9	11	13	km	T.č.		Dopravný závod 1702, Lipt. Mikuláš		2	4	6	8	10	12	14	16
k	h		X●	X●		X						k	●	h	X	X	†	X	X
6.30	7.55	12.20	14.15	15.45	18.15	22.10	0	1	odch.	Lipt. Mikuláš, žel. stan.	prích.	5.40	7.50	9.05	13.50	15.40	16.30	16.50	21.35
6.31	7.57	12.23	14.16	15.46	18.17	22.12	0	2		Lipt. Mikuláš, p. ú.		5.38	7.45	9.02	13.45	15.36	16.26	16.45	21.32
6.32	7.59	12.25	14.18	15.48	18.18	22.15	0	3		Lipt. Mikuláš, most		5.36	7.38	8.58	13.44	15.34	16.24	16.44	21.30
6.33	8.02	12.27	14.20	15.50	18.20	22.17	0	4		Lipt. Mikuláš, pomník		5.34	7.36	8.56	13.42	15.32	16.22	16.42	21.28
6.41	8.07	12.32	14.27	15.57	18.27	22.22	4	5		Lipt. Ondrašová, rázc.		5.25	7.28	8.48	13.39	15.24	16.14	16.39	21.21
6.43	8.10	12.35	14.30	16.00	18.30	22.25	5	6		xŠkorupa Samota		5.24	7.26	8.45	13.37	15.21	16.11	16.37	21.18
6.47	8.15	12.40	14.35	16.05	18.35	22.30	7	7		Bobrovec, rázc.		5.22	7.24	8.40	13.35	15.19	16.09	16.34	21.16
6.49	|	|	14.40	16.10	|	22.35	8	8		Bobrovec, p. ú.		5.21	7.22	|	|	15.14	16.04	|	21.14
6.51	|	|	14.42	16.12	|	22.37	9	9		Bobrovec „Huraj"		5.19	7.20	|	|	15.09	15.59	|	21.09
6.55	8.20	12.50	14.47	16.16	18.45	22.42	11	10		Pavlová Ves, rázc.		5.15	7.15	8.35	13.30	15.05	15.55	16.29	21.05
7.00	8.25	12.55	14.52	16.20	18.50	22.50	13	11	prích.	Bobrovček, MNV	odch.	5.10	7.10	8.30	13.25	15.00	15.50	16.25	21.05

k spoj premáva iba v nedeľu cez Bobrovec p. ú. a „Huraj"   h spoj premáva v trhové dni

Sanitized Copy Approved for Release 2010/10/06 : CIA-RDP81-01043R001000070002-7

Sanitized Copy Approved for Release 2010/10/06 : CIA-RDP81-01043R001000070002-7

17215 Liptovský Mikuláš—Bobrovec

Obchodná výpravňa: Lipt. Mikuláš, žel. stan., tel. 532, 681

1	3	5	7	9	11	13	15	17	km	T.č.		Dopravný závod 1702, Lipt. Mikuláš		2	4	6	8	10		12	14	16	18	
X	X	X	●	X●	X●	X●	●	X						X●	X●	X	X	●		X	X		X	
5.35	6.55	8.05	12.10	14.15	15.30	17.20	18.20	20.10	0	1	odch.	**Lipt. Mikuláš**, žel. stan.	prích.	5.30	6.45	8.00	8.55	13.40	...	15.10	16.45	18.15	19.30	...
5.37	6.57	8.0	12.13	14.17	15.33	17.24	18.24	20.13	0	2	↓	Lipt. Mikuláš, p. ú.	↑	5.28	6.4	7.58	8.53	13.38	...	15.09	16.42	18.14	19.28	...
5.39	6.59	8.10	12.15	14.19	15.35	17.26	18.26	20.15	0	3		Lipt. Mikuláš, most		5.26	6.41	7.5	8.51	13.36	...	15.07	16.39	18.12	19.25	...
5.41	7.01	8.12	12.17	14.20	15.37	17.28	18.28	20.17	0	4		Lipt. Mikuláš, pomník		5.24	6.3	7.52	8.49	13.35	...	15.06	16.36	18.11	19.23	...
5.45	7.05	8.16	12.21	14.26	15.41	17.32	18.32	20.21	4	5		Lipt. Ondrašová, rázc.		5.21	6.3	7.49	8.44	13.30	...	14.58	16.30	18.03	19.19	...
5.48	7.08	8.19	12.23	14.28	15.43	17.34	18.34	20.24	5	6		xŠkorupa, samota		5.18	6.33	7.46	8.41	13.27	...	14.57	16.27	18.02	19.16	...
5.53	7.13	8.23	12.28	14.32	15.48	17.37	18.39	20.28	7	7		Bobrovec, „Huraj"		5.13	6.28	7.42	8.38	13.22	...	14.53	16.22	17.58	19.11	...
5.55	7.15	8.25	12.30	14.33	15.50	17.39	18.41	20.30	7	8		Bobrovec, r. ú.		5.10	6.25	7.40	8.35	13.20	...	14.52	16.20	17.57	19.08	...
5.57	7.17	...	12.32	14.35	...	17.41	18.43	...	7	9	↓	xBobrovec, Rakovica		5.06	6.22	7.36	...	13.17	...	14.50	...	17.55	19.06	...
6.05	7.25	...	12.42	14.40	...	17.45	18.50	...	10	10	prích.	**Bobrovec**, Kríž	odch.	5.00	6.15	7.30	...	13.10	...	14.45	...	17.50	19.00	...

§ spoj premáva v utorok a v sobotu a v dni škol. vyučovania v celom úseku, v ostatné prac. dni v úseku Lipt. Mikuláš, žel. stan.—Bobrovec, p. ú.

17216 Liptovský Mikuláš—Žiar

Obchodná výpravňa: Liptovský Mikuláš, žel. stan., tel. 532, 681

	1	3	5	7	9	11	13	15	17	km	T.č.		Dopravný závod 1702, Lipt. Mikuláš		2	4	6	8	10	12	14	16	18	
	X	X	h	§	a	X●	X●									X●			X	+	X	X		
...	6.15	8.00	8.10	11.45	12.10	14.05	15.30	17.20	19.40	0	1	odch.	**Liptovský Mikuláš**, žel. stan.	prích.	5.35	7.4	7.50	9.50	13.30	15.00	15.10	16.45	18.40	...
...	6.17	8.02	8.12	11.50	12.15	14.15	15.31	17.25	19.45	0	2	↓	Liptovský Mikuláš, ONV	↑	5.32	7.35	7.45	9.49	13.27	14.57	15.09	16.42	18.35	...
...	6.20	8.05	8.13	11.52	12.17	14.16	15.34	17.27	19.47	3	3		xLiptovský Mikuláš, kino 1. mája		5.28	7.33	7.43	9.48	13.24	14.54	15.04	16.38	18.33	...
...	6.22	8.07	8.14	11.55	12.19	14.17	15.36	17.30	19.50	4	4		Liptovský Mikuláš, pod hájom		5.25	7.32	7.42	9.47	13.23	14.53	15.02	16.35	18.32	...
...	6.24	8.09	8.16	12.00	12.20	14.19	15.38	17.35	19.55	5	5		Okoličné, rázc.		5.23	7.29	7.39	9.44	13.20	14.50	15.01	16.33	18.29	...
...	6.26	8.13	8.20	12.02	12.22	14.25	15.40	17.37	19.57	6	6		Vitálišovce, stred		5.20	7.22	7.32	9.37	13.17	14.47	14.59	16.30	18.22	...
...	6.34	8.22	8.28	12.10	12.31	14.33	15.46	17.45	20.05	10	7		Smrečany, Janíček		5.10	7.13	7.23	9.28	13.12	14.42	14.51	16.20	18.13	...
...	6.36	8.25	8.30	12.12	12.32	14.35	15.48	17.47	20.07	10	8		Smrečany, nám.		5.07	7.10	7.20	9.25	13.09	14.39	14.50	16.17	18.10	...
...	6.40	8.32	8.37	12.17	12.37	14.39	15.50	17.52	20.12	12	9		Žiar, červeň		5.03	7.03	7.13	9.18	13.02	14.32	14.46	16.13	18.03	...
...	6.42	8.35	8.42	12.20	12.40	14.40	15.55	17.55	20.15	12	10	↓	Žiar, noc. ČSAD		5.00	7.00	7.10	9.15	13.00	14.30	14.45	16.10	18.00	...
...	6.50	8.45	...	...	...	...	...	...	...	15	11	prích.	**Žiar**, dolina	odch.	...	...	7.00	9.00	...	...	...	...	...	...

h spoj t. č. nepremáva

§ spoj premáva v prac. dni mimo soboty a v dni prac. pokoja

● spoj v dňoch prac. pokoja premáva v úseku Žiar, nocovňa—Žiar, dolina v dobe od 1. VII do 15. IX. v ostatné prac. dni v celom úseku

17217 Lipt. Mikuláš—Gôtovany

Obchodná výpravňa: Lipt. Mikuláš, žel. stan., tel. 532, 681

	1	3	5	7	9	11	13	15	17	km	km	T.č.		Dopravný závod 1702, Lipt. Mikuláš		2	4	6	8	10	12	14	16	18	20
	X		X		X		X	h	§							X		§	k		c		X	h	p
...	5.45	...	10.30	...	14.15	...	17.15	20.30	22.15		0	1	odch.	**Lipt. Mikuláš**, žel. stan.	prích.	5.35	...	7.50	12.00	...	14.10	...	16.25	19.55	21.55
...	5.49	...	10.34	...	14.19	...	17.19	20.34	22.19		0	2	↓	Lipt. Mikuláš, p. ú.	↑	5.30	...	7.45	11.55	...	|	...	16.22	19.52	21.52
...	5.5	...	10.38	...	14.20	...	17.22	20.37	22.22		3	3		Palúdzka, kultúrny dom		5.27	...	7.42	11.52	...	|	...	16.19	19.49	21.49
...	5.52	...	10.40	...	14.22	...	17.24	20.39	22.24		4	4		Palúdzka, strojová stan.		5.25	...	7.40	11.50	...	14.04	...	16.17	19.47	21.47
...	5.57	...	10.42	...	14.27	...	17.26	20.41	22.26		7	5		Palúdza, rázc.		5.20	...	7.35	11.45	...	|	...	16.15	19.45	21.45
...	6.05	...	10.50	...	14.35	...	17.35	20.50	22.35		9	6		Vyšné Dechtáry, host.		5.12	...	7.27	11.37	...	|	...	16.07	19.37	21.37
...	6.07	...	10.52	...	14.37	X	17.37	20.52	22.37		10	7		Nižné Dechtáry, MNV		5.10	...	7.25	11.35	...	|	X	16.05	19.35	21.35
...	{	c	{	c	{	15.20	{	{	{	0	|	8		Vlašky, žel. zast.		5.05	c	{	{	c	|	15.15	{	{	{
...	{	7.10	{	13.05	{	15.23	{	{	{	1	|	9		Vlachy, rázc.		,	7.05	{	{	12.55	|	15.13	{	{	{
...	6.10	7.15	10.57	13.10	14.40	15.28	17.42	20.57	22.42	3	12	10		xSokolče, rázc.		5.01	7.00	7.20	11.30	12.50	|	15.07	16.00	19.30	21.30
...	6.20	...	11.00	13.15	14.5	15.30	17.50	21.05	22.50	4	13	11	↓	Sokolče, potr. druž.		4.59	6.55	7.15	11.25	12.45	|	15.04	15.56	19.26	21.26
...	6.25	...	11.05	13.20	14.55	15.35	18.00	21.15	23.00	6	15	12	prích.	**Gôtovany**, ČSAD	odch.	4.55	6.50	7.05	11.15	12.40	13.30	15.00	15.50	19.20	21.20

h premáva v prac. dni mimo škol. dní

h spoj t. č. nepremáva

§ spoj premáva v celom úseku v prac. dni mimo dní škol. vyučovania, v dni škol. vyučovania premáva v úseku Sokolče rázc.—Lipt. Mikuláš

● spoj premáva podľa potreby

17218 Lipt. Hrádok—Jamník

Obchodná výpravňa: Lipt. Hrádok, tel. 59

km	km	T.č.		Dopr. závod 1102, Lipt. Mikuláš		1	3	5	7	9	11		13		15	17		19	21		23					
						X	X	c	X	●			X●		X	●		h			h					
0	0	1	odch.	**Lipt. Porúbka**, škola	...			7.40			...	...		...			...			...		...	...	...	...	...
3	0	2	↓	Lipt. Hrádok, žel. stan.	...	5.50	6.45	7.45	7.50	11.30	12.35	...	14.30	...	15.45	17.35	...	18.05	19.10	...	22.30	...	...	...	...	...
	0	3		Lipt. Hrádok, cintorín	...	5.51	6.46		7.51	11.31	12.36	...	14.31	...	15.46	17.36	...	18.06	19.1	...	22.31	...	...	...	...	...
	0	4		Lipt. Hrádok, rázc.	...	5.52	6.47	...	7.52	11.32	12.37	...	14.32	...	15.47	17.37	...	18.07	19.1	...	22.32	...	...	...	...	...
	2	5		Lipt. Sv. Peter, rázc.	...	5.56	6.52	...	7.55	11.37	12.42	...	14.37	...	15.51	17.42	...	18.12	19.17	...	22.37	...	...	...	...	...
	3	6	↓	Mokraď, rázc.	...	5.58	6.55		7.57	11.4	12.4	...	14.40	...	15.54	17.45	...	18.15	19.20	...	22.40	...	...	...	...	...
	5	7	prích.	**Jamník**, Jednota	...	6.05	7.00		8.00	11.45	12.50	...	14.45	...	16.00	17.50	...	18.20	19.25	...	22.45	...	...	...	...	...

a späť

km	T.č.		Dopr. závod 1702, Lipt. Mikuláš		2	4	6	8	10		12	14		16	18		20	22		24	26	28			
					X c		X				●	b		a			X	h		h	h	h			
0	7	odch.	**Jamník**, Jednota	...	5.05	6.10	7.10	...	8.1	...	11.55	13.2	...	13.03	15.25	...	16.05	17.20	...	18.45	20.05	22.00	...	...	...
2	6	↓	Mokraď, rázc.	...	5.10	6.15	7.15	...	8.14	...	12.00	13.3	...	13.05	15.30	...	16.09	17.23	...	18.50	20.10	22.0	...	...	...
3	5		Lipt. Sv. Peter, rázc.	...	5.13	6.18	7.18	...	8.18	...	12.03	13.3		13.08	15.33	...	16.11	17.24	...	18.53	20.13	22.05	...	...	...
5	4		Lipt. Hrádok, rázc.	...	5.18	6.23	7.23	...	8.23	...	12.08	13.38	...	13.13	15.36	...	|	17.28	...	18.55	20.16	22.1	...	...	...
5	3		Lipt. Hrádok, cintorín	...	5.19	6.24	7.24	c	8.24	...	12.09	13.39	...	13.14	15.39	...	16.14	17.29	...	18.59	20.18	22.13	...	...	...
5	2	↓	Lipt. Hrádok, žel. stan.	...	5.20	6.25	7.25	7.30	8.25	...	12.10	13.40	...	13.15	15.40	...	16.15	17.30	...	19.00	20.20	22.15	...	...	...
8	1	prích.	**Lipt. Porúbka**, škola		...		...	7.35	...	...	...	...		...	...			...							

● spoj premáva v sobotu a vo štvrtok

h spoj t. č. nepremáva

17219 Lipt. Mikuláš—Lipt. Ján

Obchodná výpravňa: Lipt. Mikuláš, žel. stan., tel. 532, 681

traf	17201	40			17201	40	17201	40				Vlak a aut. prípoje			17201	40		40		17201		40	40	
spoj/vlak	4	34			10	45	12	303							3	615		302		17		603	32	
	5.05	...	...	...	10.05	...	13.00	...	...	...	odch.	*Demänovská Jaskyne*	prích.	...	6.40	...	..	...	...	14.45	...	...	...	...
	,	3.35			|						↓	*Žilina*	↑		|	8.18				|		22.53		
	,	,	...	...	|	7.20	|	12.42	...	...		*Košice*		...	|		...	12.27	..	|	...	|	23.00	...
	|	|			|	9.49	|	11.59			↓	*Poprad*			|	|		10.59		|		|	20.45	
	5.30	4.50	...	...	10.40	11.0	13.32	16.08		...	prích.	*Lipt. Mikuláš*	odch.		6.20	5.55	...	10.06	...	14.10	...	18.49	19.37	...

1	3		5	7	9	11	13	15	17	km	T.č.		Dopravný závod 1702, Lipt. Mikuláš		2	4	6	8	10	12	14	16	18	
X	X			§	a		X	X	+						X	X			h	h	X	X	+	
5.45	6.45	...	8.10	11.45	12.10	14.15	16.10	18.20	20.00	0	1	odch.	**Lipt. Mikuláš**, žel. stan.	prích.	5.40	6.40	7.50	9.25	13.15	13.45	15.35	18.00	19.34	...
5.47	6.48	...	8.13	11.48	12.13	14.18	16.13	18.23	20.03	0	2	↓	Lipt. Mikuláš, ONV	↑	5.35	6.38	7.49	9.21	13.10	13.40	15.30	17.57	19.31	...
5.50	|	...	8.15	11.50	12.15	14.20	16.15	18.25	20.05	3	3		xLipt. Mikuláš, kino 1. mája		5.32	6.30	7.40	9.19	13.07	13.37	15.27	17.51	19.28	...
5.53	|	...	8.18	11.53	12.18	14.23	16.18	18.28	20.08	4	4		Lipt. Mikuláš, pod hájom		5.30	6.28	7.39	9.16	13.05	13.35	15.25	17.48	19.25	...
5.55	|	...	8.20	11.55	12.20	14.25	16.20	18.30	20.11	5	5		Okoličné, rázc.		5.27	6.26	7.38	9.09	13.03	13.33	15.23	17.45	19.23	...
5.57	|	...	8.22	11.57	12.22	14.26	16.2	18.32	20.13	5	6	↓	xStošice, rázc.		|	6.25	7.36	9.07	13.02	13.32	15.22	17.44	19.22	...
5.58	|	...	8.24	11.59	12.24	14.2	16.24	18.34	20.14	6	7	prích.	**xBeňadiková**, rázc.	odch.	|	6.24	7.34	9.05	13.00	13.30	15.20	17.43	19.20	...
5.59	|	...	8.25	12.00	12.25	14.29	16.25	18.35	20.15			odch.		prích.	|	6.24	7.34	9.05	12.57	13.27	15.11	17.42	|	...
6.01	|	...	8.28	12.03	12.28	14.32	16.28	18.38	20.18	7	8	↓	**xKyslá voda**, rázc.	↑	5.23	6.22	7.32	9.03	12.55	13.24	15.08	17.40	19.19	...
6.04	|	...	8.30	12.06	12.31	14.35	16.30	18.41	20.21	8	9		**xUhorská Ves**, host.		5.20	6.20	7.30	8.59	12.52	13.21	15.05	17.38	19.15	...
6.09	7.10	...	8.36	12.12	12.37	14.39	16.36	18.46	20.26	10	10		Lipt. Ján, str. škola		5.16	6.16	7.26	8.52	12.49	13.18	15.02	17.33	19.10	...
6.1	7.15	...	8.40	12.15	12.40	14.42	16.40	18.50	20.30	10	11	↓	Lipt. Ján, Jednota		5.14	6.15	7.24	8.50	12.47	13.16	15.00	17.30	19.07	...
...	...	...	...	12.20	12.45	14.45	...	18.5	20.35	12	12	prích.	**Lipt. Ján**, ozdravovňa	odch.	5.10	...	7.20	...	12.40	13.10	14.50	...	19.00	...

h spoj t. č. nepremáva

§ spoj premáva v prac. dni mimo soboty a v dni prac. pokoja

Sanitized Copy Approved for Release 2010/10/06 : CIA-RDP81-01043R001000070002-7

Sanitized Copy Approved for Release 2010/10/06 : CIA-RDP81-01043R001000070002-7

17220 Liptovský Mikuláš–Liptovský Hrádok–Pribylina

Obchodná výpravňa: Lipt. Hrádok, tel. 59

km	T.č.	Dopravný závod 1702, Lipt. Mikuláš	1	3	5	7	9	11	13	15	17	19	21	23	25
0	1	odch. **Lipt. Mikuláš**, žel. st.					X 11.40								
0	2	prích. odch. **Lipt. Mikuláš**, ONV					11.50								
3	3	xLipt. Mikuláš, kino 1. mája					11.53								
5	4	Okoličné, rázc.					12.01								
5	5	xStošice, rázc.					12.03								
6	6	xBeňadiková, rázc.					12.05								
7	7	Lipt. Ján, rázc.					12.10								
9	8	Podtureň, žel. zast.					12.14								
12	9	prích. odch. **Liptovský Hrádok**, žel. stan.	X● 5.25	X 6.25	+ 6.40	X 7.35	12.20 12.45	÷ 13.30		X● 14.20	● 15.35	X● 16.45	X● 18.05	b 19.15	s 20.35	h 22.30
12	10	Lipt. Hrádok, cintorín	5.26	6.26	6.42	7.36	12.47	13.31		14.21	15.36	16.46	18.06	19.16	20.36	22.31
12	11	Lipt. Hrádok, rázc.	5.28	6.28	6.44	7.38	12.49	13.33		14.23	15.38	16.48	18.08	19.18	20.38	22.33
14	12	Kamník, rázc.	5.31	6.31	6.47	7.41	12.51	13.35		14.26	15.40	16.52	18.12	19.24	20.44	22.39
15	13	Lipt. Sv. Peter, rázc.	5.33	6.33	6.50	7.43	13.01	13.35		14.28	15.44	16.54	18.14	19.27	20.46	22.41
17	14	Vavrišovo, Jednota	5.37	6.33	6.55	7.49	13.05	13.43		14.33	15.51	17.01	18.18	19.32	20.51	22.46
22	15	Pribylina, MNV	5.43	6.47	7.03	7.57	13.12	13.52		14.42	16.01	17.11	18.28	19.36	20.55	22.50
22	16	prích. **Pribylina**, has. stanica	5.45	6.50	7.10	8.0	13.15	13.55		14.45	16.05	17.15	18.30	19.40	21.00	22.55

● spoj premáva v dni prac. pokoja a pred dňom prac. pokoja

km	T.č.	Dopravný závod 1702, Lipt. Mikuláš	2	4	6	8	10	12	14	16	18	20	22	24
0	16	odch. **Pribylina**, has. stanica	X● 4.50	● 5.50	X● 7.00	h 8.25	X 13.20	+ 14.50	X 15.00	X 16.10	X 17.30	+ 18.20	● 18.35	h 21.10
0	15	Pribylina, MNV	4.52	5.52	7.02	8.27	13.22	14.52	15.01	16.11	17.35	18.24	18.37	21.12
5	14	Vavrišovo, Jednota	5.02	6.02	7.12	8.40	13.29	15.02	15.11	16.18	17.39	18.37	18.47	21.22
7	13	Lipt. Sv. Peter, rázc.	5.10	6.10	7.20	8.45	13.34	15.10	15.15	16.22	17.45	18.42	18.52	21.27
8	12	Kamník, rázc.	5.12	6.12	7.22	8.48	13.35	15.12	15.16	16.24	17.45	18.45	18.53	21.30
10	11	Lipt. Hrádok, rázc.	5.16	6.16	7.26	8.55	13.42	15.16	15.18	16.26	17.52	18.48	18.57	21.34
10	10	Lipt. Hrádok, cintorín	5.18	6.18	7.28	8.56	13.44	15.18	15.19	16.28	17.54	18.49	18.59	21.36
10	9	prích. odch. **Liptovský Hrádok**, žel. stan.	5.20	6.20	7.30	8.57	13.45	15.2	15.20	16.30	17.55	18.50	19.00	21.38
13	8	Podtureň, žel. zast.				9.00								
15	7	Lipt. Ján, rázc.				9.08								
16	6	xBeňadiková, rázc.				9.12								
17	5	xStošice, rázc.				9.14								
17	4	Okoličné, rázc.				9.16								
19	3	xLipt. Mikuláš, kino 1. mája				9.18								
22	2	prích. odch. **Lipt. Mikuláš**, ONV				9.28								
22	1	prích. **Lipt. Mikuláš**, žel. stan.				9.30								
						9.40								

● spoj premáva v dni prac. pokoja a pred dňom prac. pokoja

17221 Liptovský Mikuláš–Liptovský Hrádok–Liptovská Kokava

Obchodná výpravňa: Liptovský Hrádok, tel. č. 59

km	T.č.	Dopravný závod 1702, Lipt. Mikuláš	1	3	5	7	9	11	13	15	17	19	21	23	25	27	29	31	33	35	37
0	1	odch. **Lipt. Mikuláš**, žel. stan.									X 11.40										
0	2	**Lipt. Mikuláš**, ONV									11.50										
3	3	xLipt. Mikuláš, kino 1. mája									11.53										
5	4	Okoličné, rázc.									12.01										
5	5	xStošice, rázc.									12.03										
6	6	Beňadiková, rázc.									12.05										
7	7	Lipt. Ján, rázc.									12.10										
9	8	Podtureň, žel. zast.									12.14										
12	9	prích. odch. **Lipt. Hrádok**, žel. stan.	X● 5.25	b 5.55	X● 6.25	h 6.35	+ 6.40	X 6.55	b 7.10	X● 7.55	12.20		h	X● 14.25	● 15.35	h 16.20	h● 16.55	X● 18.05	b 19.15	k 20.35	e 22.40
12	10	**Lipt. Hrádok**, cintorín	5.27	|	6.27	6.37	6.42	6.57	|	7.57		12.47	14.22	14.27	15.37	16.22	16.57	18.07	19.17	20.37	22.42
13	11	**Lipt. Hrádok**, Pod školou	5.30		6.29	6.39	6.45	7.03		8.00		12.50	14.24	14.29	15.40	16.24	17.00	18.10	19.20	20.40	22.45
16	12	Dovalovo pomník	5.36	6.05	6.35	6.45	6.50	7.06	7.20	8.08		12.58	14.35	14.35	15.45	16.30	17.05	18.16	19.26	20.46	22.51
16	13	Dovalovo, vyšný koniec	5.38				6.54	7.08		8.10		13.00		14.37	15.47	16.32	17.07	18.18	19.28	20.48	22.53
22	14	**Lipt. Kokava**, rázc.	5.43				7.08	7.13		8.18		13.08		14.48	16.03	16.43	17.23	18.24	19.34	20.58	23.04
22	15	odch. **Lipt. Kokava**, garáž ČSAD	5.45				7.10	7.15		8.20		13.10		14.50	16.05	16.45	17.25	18.30	19.40	21.00	23.05

a spať

km	T.č.	Dopravný závod 1702, Lipt. Mikuláš	2	4	6	8	10	12	14	16	18	20	22	24	26	28	30	32	34	36	38
0	15	odch. **Lipt. Kokava**, garáž ČSAD	X● 4.50	b 5.20	+ 5.40	X● 5.50				X● 7.20				X 13.20	14.55		X 16.15	h 17.30	k 18.30	e 18.35	21.10
0	14	Lipt. Kokava, rázc.	4.52	5.23	5.47	5.57				7.27		8.27		13.22	14.57		16.17	17.32	18.32	18.37	21.12
6	13	Dovalovo, vyšný koniec	5.05	5.36	5.55	6.05	b	X	h	7.35	h	8.40		13.34	15.10	h	16.20	17.43	18.43	18.40	21.25
6	12	Dovalovo, pomník	5.07	5.38	5.57	6.07	6.10	6.40	6.59	7.37	7.30	8.42		13.36	15.12	15.10	16.22	17.45	18.45	18.42	22.27
9	11	Lipt. Hrádok, Pod školou	5.16	5.42	6.06	6.14	6.20	6.46	6.59	7.46	7.40	8.51		13.42	15.21	15.16	16.31	17.52	18.50	18.51	22.32
10	10	Lipt. Hrádok, cintorín	5.18	5.44	6.08	6.18	6.23	6.48	7.03	7.48	7.43	8.53		13.43	15.23	15.1	16.33	17.53	18.53	18.53	22.34
10	9	prích. odch. **Lipt. Hrádok**, žel. stan.	5.20	5.45	6.10	6.20	6.25	6.50	7.05	7.50	7.45	8.55	X	13.45	15.25	15.20	16.35	17.55	18.55	18.55	21.35
13	8	Podtureň, žel. zast.											9.00								
15	7	Lipt. Ján, rázc.											9.10								
16	6	Beňadiková, rázc.											9.18								
17	5	xStošice, rázc.											9.21								
17	4	Okoličné, rázc.											9.24								
18	3	xLipt. Mikuláš, kino 1. mája											9.27								
22	2	**Lipt. Mikuláš**, ONV											9.31								
22	1	prích. **Lipt. Mikuláš**, žel. st.											9.33								
													9.40								

a spoj premáva každý druhý týždeň pre robotníkov závodov n. p. Lipt. Hrádok

k spoj premáva pred dňom prac. pokoja a v deň prac. pokoja

Sanitized Copy Approved for Release 2010/10/06 : CIA-RDP81-01043R001000070002-7

17230 Lipt. Mikuláš–Kráľ. Lehota–Brezno

Obchodná výpravňa: Liptovský Hrádok, tel. 59

1	3	5	7	9	11	13	15	17	19	21	km	T.č.		*Dopravný závod 1702, Lipt. Mikuláš*		2	4	6	8	10	12	14	16	18	
...	...	...	6.30	X 9.45	...	...	...	...	...	...	0	1	odch.	**Lipt. Mikuláš,** žel. stan.	prích.	...	...	...	X ш 9.00	...	...	...	19.30	...	...
...	...	...	6.33	9.48	+ш	...	...	...	...	...	0	2	prích.	**Lipt. Mikuláš,** ONV	odch.	...	...	+A	8.57	...	...	...	19.28	...	...
...	...	...	6.35	10.00	12.05	...	...	...	...	...			odch.		prích.	...	...	9.15	8.55	...	...	...	19.27	...	...
...	...	...	6.40	10.05	12.15	...	...	...	...	...	5	3	↓	Okoličné, rázc.	↑	...	...	9.05	8.49	...	...	...	19.23	...	...
...	...	...	6.42	10.08	12.17	...	...	...	...	...	5	4		×Stošice, rázc.		...	...	9.04	8.47	...	...	...	19.21	...	...
...	...	...	6.43	10.11	12.20	...	...	...	...	...	6	5		×Beňadiková, rázc.		...	...	9.02	8.44	...	...	...	19.19	...	...
...	...	...	6.45	10.15	12.22	...	...	...	...	...	7	6		Lipt. Ján, rázc.		...	...	9.00	8.42	...	...	...	19.17	...	...
...	...	...	6.53	10.20	12.27	...	...	...	...	...	9	7		×Podtureň, žel. zást.		...	...	8.56	8.38	...	...	...	19.12	...	...
...	...	...	7.05	10.30	12.35	...	...	...	...	...	12	8	prích.	**Lipt. Hrádok**	odch.	...	...	8.52	8.32	...	...	...	19.10	...	...
...	...	...	7.15	10.35	12.40	...	...	...	...	...			odch.		prích.	...	...	8.47	8.30	...	...	...	18.52	...	...
...	...	...	7.20	10.40	12.47	...	...	...	...	...	15	9	↓	Jánoškov domov	↑	...	...	8.45	8.24	...	...	...	18.43	...	...
...	...	...	7.24	10.45	12.50	...	...	...	...	...	16	10		Maša		...	...	8.39	8.21	...	...	...	18.40	...	...
...	...	...	7.30	10.48	12.53	...	...	...	...	...	17	11		Hybe, rázc.		...	...	8.37	8.19	...	...	...	18.37	...	...
c	+ k	X	7.33	10.55	12.55	...	X	...	...	...	18	12	prích.	**Kráľova Lehota,** žel. stan.	odch.	...	c	8.35	8.18	...	X	...	18.34	k	...
6.20	6.45	7.15	7.43	11.00	13.00	13.35	14.00	15.40	...	19.20			odch.		prích.	6.00	7.20	8.30	8.16	12.20	12.05	15.30	18.24	19.00	...
	|	|	|	|	|	|	14.03	15.43	...	|	18	13	↓	Kráľova Lehota, preglejka	↑	5.55	|	|	|	|	|	|	|	18.55	...
	6.55	7.25	7.58	11.10	13.13	13.45	14.13	15.53	...	19.30	23	14		Michalovo		5.48	7.11	8.24	8.10	12.12	11.55	15.17	18.09	18.48	...
	6.57	7.27	7.59	11.12	13.15	13.47	14.15	15.55	...	19.32	24	15		×Svidová, rázc.		5.46	7.08	8.21	8.08	12.10	11.53	15.16	18.06	18.46	...
	6.59	7.29	8.04	11.16	13.18	13.49	14.19	15.59	...	19.36	25	16		Malužiná, MNV		5.44	7.06	8.19	8.04	12.08	11.52	15.13	18.03	18.44	...
	7.07	7.37	8.12	11.20	13.29	13.57	14.31	16.11	...	19.40	29	17		Nižná Boca, rázc.		5.36	7.00	8.09	7.54	11.58	11.42	15.02	17.53	18.36	...
	7.09	7.39	8.16	11.24	13.32	13.59	14.34	16.14	...	19.41	30	18		Stredná Boca, rázc.		5.34	6.55	8.06	7.51	11.55	11.40	14.59	17.50	18.34	...
6.45	7.22	7.45	8.22	11.30	13.40	14.02	14.40	16.20	+●	19.50	32	19	prích.	**Vyšná Boca,** rázc.	odch.	5.30	6.50	8.00	7.45	11.51	11.35	14.50	17.42	18.30	...
...	7.24	...	8.23	...	...	14.04	...	...	16.30	...			odch.		prích.	...	...	7.55	...	11.50	...	...	17.41	18.29	...
...	7.30	...	8.30	...	...	14.10	...	...	16.40	...	35	20	↓	×Čertovica, hot. Šport	↑	...	...	7.45	...	11.40	...	...	17.33	18.24	...
...	7.35	...	8.35	...	...	14.14	...	...	16.45	...	37	21		Čertovica, hotel		...	...	7.40	...	11.34	...	...	17.25	18.20	...
...	...	...	8.50	...	...	14.24	...	...	...	...	43	22		Jarabá, Jednota		...	...	...	...	11.25	...	...	17.12	...	...
...	...	...	8.52	...	...	14.26	...	...	...	...	43	23		Jarabá, garáž		...	...	...	...	11.23	...	...	17.10	...	...
...	...	...	9.00	...	...	14.36	...	...	...	...	47	24		Kyslá		...	...	...	...	11.13	...	...	17.01	...	...
...	...	...	9.10	...	...	14.41	...	...	...	...	50	25		Mýto pod Ďumbierom, chata		...	...	...	...	11.10	...	...	16.58	...	...
...	...	...	9.25	...	...	14.50	...	...	...	...	55	26		Halny, rázc.		...	...	...	...	10.51	...	...	16.36	...	...
...	...	...	9.30	...	...	14.53	...	...	...	...	57	27		Predné Halny, rázc.		...	...	...	...	10.48	...	...	16.35	...	...
...	...	...	9.36	...	...	14.58	...	...	...	...	60	28	prích.	**Brezno,** nám.	odch.	...	...	...	...	10.43	...	...	16.29	...	...
...	...	...	9.40	...	...	14.59	...	...	...	...			odch.		prích.	...	...	...	...	10.42	...	...	16.25	...	...
...	...	...	9.45	...	...	15.00	...	...	...	...	60	29	prích.	**Brezno,** žel. stan.	odch.	...	...	...	...	10.40	...	...	16.20	...	...

										trať / vlak										
		43 / 1917	43 / 801	41 / R 375	43 / 1921	43 / 323	43 / 821	41 / 707		Vlakové prípoje				43 / 1917	43 / 801			43 / 1921	43 / R 325	
...	...	10.39	10.47	...	16.25	16.17	16.36	...	...	odch. Brezno ... prích.	...	...	...	10.28	10.37	...	...	16.02	16.06	...
		15.55	}		21.18	}	}			Margecany				}	6.00			}	13.14	
...	...	...	12.08	...	...	17.12	18.05	...	...	Ban. Bystrica	...	...	...	8.57	...	...	...	14.37	...	...
			13.11	13.45		17.40	19.09	20.43		Zvolen				7.39				13.35		
...	...	...	...	14.01	...	18.18	...	21.03	...	Hron. Dúbrava	...	...	...	...	...	...	...	...	...	...
										Fiľakovo										
...	...	...	...	...	...	...	...	...	...	Ban. Štiavnica	...	...	...	...	...	...	...	...	...	...
...	...	...	...	...	...	...	...	...	...	prích. Šahy ... odch.	...	...	...	...	...	...	...	...	...	...

+ш spoj premáva v celom úseku v dni prac. pokoja od 1. VII. do 31. VIII., mimo uvedený dátum v dni prac. pokoja z Lipt. Hrádku

Xш spoj premáva v celom úseku v prac. dni, v dni prac. pokoja do Lipt. Hrádku do 30. 6. a od 1. 9.

+k spoj premáva v celom úseku v dni prac. pokoja od 1. VII.—31. VIII., v ostatné dni prac. pokoja na Vyšnú Bocu

● k spoj premáva v celom úseku v dni prac. pokoja od 1. VII.—31. VIII., v ostatné dni v úseku Vyšná Boca—Kráľ. Lehota

h spoj t. č. nepremáva

+A spoj premáva v dni prac. pokoja v dobe od 1. VII.—31. VIII.

17231 Lipt. Hrádok–Kráľ. Lehota–Hybe

Obchodná výpravňa: Lipt. Hrádok, tel. č. 59

km	T.č.		*Dopravný závod 1702, Lipt. Mikuláš*		1		3	5	7		9	11	13	15	17	19		21		23	25	27	29		
0	1	odch.	**Lipt. Hrádok,** žel. stan.	...	...	...	...	X 6.45	...	...	...	X 11.00	...	...	...	X 15.00	...	...	...	...	...	...	...	...	...
0	2	↓	×Lipt. Hrádok, Pod Hájom	...	...	...	...	|	...	...	...	11.02	...	...	...	15.02	...	...	...	...	...	...	...	...	...
2	3		Lipt. Hrádok, Jánočkov dom	...	...	...	...	|	...	...	...	11.04	...	...	...	15.04	...	...	...	...	...	...	...	...	...
4	4		Maša, osada	...	...	...	...	|	...	...	...	11.06	...	...	...	15.06	...	...	...	...	...	...	...	...	...
5	5		Hybe, rázc.	...	...	...	...	|	...	...	...	11.10	...	...	...	15.10	...	...	...	...	...	...	...	...	...
6	6	prích.	**Kráľ. Lehota,** žel. stan.	...	X	...	X	|	m	...	c	}	R	+	X	}	...	...	...	h	b	R	X	...	...
		odch.		...	5.40	...	6.05	6.55	6.45	...	7.25	}	12.30	13.35	14.15	}	...	15.45	...	16.30	19.20	20.25	22.10	...	...
5	5	↓	Hybe, rázc.	...	|	...	|	...	6.47	...	7.27	11.10	12.32	13.37	14.17	}	...	15.48	...	16.32	19.22	20.27	22.12	...	...
9	7		Hybe, Lehotský A.	...	|	...	|	...	6.52	...	7.32	11.20	12.40	13.45	14.24	15.10	...	15.54	...	16.39	19.32	20.37	22.23	...	...
9	8		Hybe, nám.	...	5.50	...	6.15	...	6.55	...	7.35	11.22	12.45	13.50	14.25	15.18	...	15.55	...	16.40	19.45	20.40	22.25	...	...
14	9	prích.	**Východná,** rázc., most	...	...	...	...	...	7.05	...	7.45	11.35	..	...	...	15.20	...	...	...	...	...	...	...	...	...

a späť

km	T.č.		*Dopravný závod 1702, Lipt. Mikuláš*		2		4	6		8		10	12	14	16	18	20	22	24	26		28			
0	10	odch.	**Východná,** rázc., most	...	X	...	...	X	...	X	...	11.40	X 11.45	R	X	X	h	X	+	...	...	X	...	...	...
5	9	↓	Hybe, nám.	...	5.20	...	6.00	6.20	...	7.55	...	11.49	11.55	12.00	13.30	14.30	14.35	15.25	15.15	18.45	...	21.25	...	...	...
5	8		Hybe, Lehotský A.	...	5.23	...	6.03	6.23	...	7.58	...	11.50	...	12.03	13.33	14.32	14.40	15.26	15.18	18.48	...	21.28	...	...	...
9	7		Hybe, rázc.	...	'	...	6.13	6.30	...	8.07	...	11.57	...	12.12	13.42	14.40	14.47	15.33	15.27	18.57	...	21.37	...	...	...
8	6	prích.	**Kráľ. Lehota,** žel. stan.	...	5.30	.	6.15	}	...	}	...	12.00	...	12.15	13.45	}	14.50	15.35	15.30	19.00	...	21.40	...	...	...
		odch.		...	...	...	...	}	...	}	...	...	...	...	...	}	...	...	...	...	...	...	...	...	...
9	7	↓	Hybe, rázc.	...	...	...	...	6.30	...	8.07	...	...	...	...	...	14.40	...	...	...	...	...	...	...	...	...
10	5		Maša, osada	...	...	...	...	6.32	...	8.13	...	...	...	...	...	14.42	...	...	...	...	...	...	...	...	...
12	4		Lipt. Hrádok, Jánoškov domov	...	...	...	...	|	...	8.14	...	...	...	...	...	14.46	...	...	...	...	...	...	...	...	...
14	3		×Lipt. Hrádok, Pod Hájom	...	...	...	...	|	...	8.16	...	...	...	...	...	|	...	...	...	...	...	...	...	...	...
14	2		×Lipt. Hrádok, rázc.	...	...	...	...	|	...	8.18	...	...	...	...	...	|	...	...	...	...	...	...	...	...	...
14	1	prích.	**Lipt. Hrádok,** žel. stan.	...	...	...	...	6.40	...	8.20	...	...	...	...	...	14.50	...	...	...	...	...	...	...	...	...

R spoj premáva v dni pred sviatkom a vo sviatok

m spoj premáva mimo dni škol. vyučovania

Sanitized Copy Approved for Release 2010/10/06 : CIA-RDP81-01043R001000070002-7

17232 Lipt. Mikuláš – Lipt. Hrádok – Východná – Važec

Obchodná výpravňa: Lipt. Hrádok, tel. č. 59

km	T.č.		Dopr. závod 1702, Lipt. Mikuláš	1			3		5	7	9			11			13			15	17			19		21		
0	1	odch.	**Lipt. Mikuláš**, žel. stan.								12.00																	
0	2		Lipt. Mikuláš, ONV								12.02																	
5	3		Okoličné, rázc.								12.12																	
5	4		xStošice, rázc.								12.14																	
6	5		Beňadiková, rázc.								12.16																	
7	6		Lipt. Ján, rázc.								12.18																	
9	7		Podtúreň, žel. zast.								12.22																	
0	12	8	prích. / odch. **Liptovský Hrádok**, žel. stan.	X					h	c	12.26			X			X			X	b			R		p		
				5.20			6.42		3.05	11.00	12.45			14.30			16.10			17.40	19.10			20.35		22.40		
0	12	9	xLipt. Hrádok, Pod Hájom				6.43		8.07	11.02	12.47			14.35			16.13			17.42	19.12			20.37		22.42		
2	14	10	Lipt. Hrádok, Jánošikov domov				6.46		8.10	11.04	12.49			14.37			16.14			17.44	19.14			20.41		22.46		
4	16	11	Maša, osada				6.50		8.14	11.08	12.54			14.41			16.16			17.49	19.19			20.45		22.49		
5	17	12	Hybe, rázc.				6.53		8.20	11.10	12.56			14.43			16.20			17.51	19.21			20.47		22.51		
9	21	13	Hybe, Lehotsky A.				6.01				13.05			14.52			16.30			18.00	19.30			20.55		23.00		
9	21	15	Hybe, nám.				7.03		8.30		13.07			14.55			16.32			18.02	19.32			20.57		23.02		
14	26	16	Východná, p. ú.				7.13		8.35		13.17			15.07			16.45			18.12	19.42			21.06		23.12		
14	26	17	**Východná**, rázc., most	5.45			7.15		8.40		13.20			15.10			16.48			18.15	19.45			21.10		23.15		
21	33	18	prích. Važec																							23.30		

e spoj

km	T.č.		Dopr. závod 1702, Lipt. Mikuláš	2			4			6		8	10			12		14		16	18			20	22		
0	18	odch.	Važec	X						X						X		X		X	X			+			
7	17		**Východná**, rázc., most	4.40			5.50			7.15		7.55				13.25		15.15		16.55	18.25			19.45	21.15	23.40	
7	16		Východná, p. ú.	4.42			5.52			7.17		7.57				13.27		15.17		16.57	18.27			19.47	21.17		
12	15		Hybe, nám.	4.50			6.00			7.25		8.06				13.35		15.27		17.06	18.36			19.56	21.27		
12	14		Hybe, Lehotsky A.				6.02			7.27		8.08				13.37		15.30		17.08	18.38			19.58	21.29		
16	13		Hybe, rázc.	5.00			6.10			7.35		8.16				13.45		15.40		17.19	18.49			20.09	21.40		
17	12		Maša, osada	5.04			6.13			7.33		8.22				13.47		15.45		17.22	18.52			20.12	21.44		
19	11		Lipt. Hrádok, Jánošikov domov	5.06			6.18			7.43		8.25				13.51		15.48		17.25	18.55			20.15	21.45		
21	10		xLipt. Hrádok, Pod Hájom	5.08			6.23			7.48		8.27				13.53				17.27	18.57			20.17	21.46		
21	9		xLipt. Hrádok, rázc.							7.51																	
21	8	prích. / odch.	**Lipt. Hrádok**, žel. stan.	5.15			6.25			7.55		8.30	X			13.55		15.52		17.30	19.00			20.20	21.50		
													8.40														
24	7		Podtúreň, žel. zast.										8.46														
26	6		Lipt. Ján, rázc.										8.50														
27	5		Beňadiková, rázc.										8.52														
29	4		xStošice, rázc.										8.54														
28	3		Okoličné, rázc.										8.56														
33	2		Lipt. Mikuláš, ONV										9.06														
33	1	prích.	**Lipt. Mikuláš**, žel. stan.										9.10														

p podľa potreby závodov v Lipt. Hrádku
§ spoj premáva v pondelok, v deň po sviatku a podľa potreby závodov
h spoj t. č. neprevádzka
• spoj premáva v celom úseku v prac. dni, v dni prac. pokoja z Lipt. Hrádku

17236 Liptovský Mikuláš – Liptovská Teplá – Partizánska Ľupča

Obchodná výpravňa: Liptovský Mikuláš, žel. stan., telefón 532, 681

1	3	5	7	9	11	13	15	17	19	21	km	T.č.		Dopr. závod 1702, Lipt. Mikuláš		2	4	6	8	10	12	14	16	18	20
				X															X						
				11.3							—	0	1	odch. **Liptovský Mikuláš**, žel. stan.	prích.				9.10					
				11.2								0	2	prích. **Liptovský Mikuláš**, p. ú.	odch.				9.07					
				11.4										odch.	prích.				9.05					
				11.4							—	3	3	Polúdzka, kultúrny dom					9.0					
				11.4							—	7	4	Polúdzka, MNV					8.5					
				11.5							—	9	5	Vyšné Dechtáre, hosť.					8.4					
				11.5							—	10	6	Nižné Dechtáre, MNV					8.4					
				12.0							—	12	7	Sokolče, rázc.					8.4					
				12.0							—	13	8	Vlachy, rázc.					8.3					
				12.0							—	13	9	xTri Malatiny, rázc.					8.3					
				12.1							—	15	10	xLipt. Michal, rázc.					8.2					
											—		11	xBešeňová, most											
X	X	+	X		a	X•	•	X•	•	X•	—		12	prích. xBešeňová, „Droppa"	odch.	X•	X•	X•			a			X
5.00	5.55	6.20	7.25		13.25	14.50	15.45	17.30	19.10	22.50	0		13	odch. **Liptovská Teplá**, žel. stan.	odch.	4.55	5.40	6.45		12.55	14.30	15.35	16.40	18.20	20.35
5.05	6.00	6.25	7.30		13.30	14.55	15.50	17.35	19.15	22.55	3		12	odch. xBešeňová, „Droppa"	prích.	4.51	5.36	6.41		12.41	14.26	15.30	16.35	18.15	20.31
5.06	6.02	6.27	7.32		13.32	14.57	15.51	17.36	19.16	22.56	3		11	xBešeňová, most	A	4.48	5.33	6.38		12.38	14.24	15.28	16.33	18.13	20.28
5.08	6.05	6.30	7.35	12.10	13.35	15.00	15.53	17.38	19.18	22.58	4	16	14	xLipt. Michal, rázc.		4.45	5.30	6.35	8.20	12.35	14.19	15.26	16.31	18.10	20.25
5.14	6.09	6.38	7.38	12.17	13.38	15.08	15.59	17.44	19.24	23.04	7	19	15	xPartizánska Ľupča, u Relaka	a	4.38	5.23	6.28	8.13	12.28	14.13	15.21	16.26	18.03	20.18
5.15	6.10	6.40	7.40	12.20	13.40	15.10	16.00	17.45	19.25	23.05	7	19	16	prích. **Partizánska Ľupča**, nám.	odch.	4.35	5.20	6.25	8.10	12.25	14.10	15.20	16.25	18.00	20.15

17241 Ružomberok – Lipt. Teplá – Potok

Obchodná výpravňa: Ružomberok, tel. 2495

	1	3	5	7	9	11	13	15		km	T.č.		Dopravný závod 1708, Ružomberok			2	4	6	8	10	12	14	16	
				X															X					
				11.30						—	0	1	odch. **Ružomberok**, kultúra	prích.					8.50					
				11.33						—	0	2	Ružomberok, rázc.						8.47					
				11.42						—	4	3	x Lisková, rázc.						8.38					
				11.45						—	5	4	x Lipt. Sliač, rázc.						8.35					
				11.48						—	9	5	Ivachnova, rázc.						8.32					
				12.04						—	12	6	x Lipt. Michal, rázc.						8.15					
	X	h	c	12.07	X	X	X	X		—	13	7	Bešeňová, „Droppa"			X	h	c	8.12	X	X	X	X	
	5.40	5.00	7.15		14.55	17.30	19.10	22.50		0	—	8	Lipt. Teplá, žel. stan.			5.35	4.55	6.20		12.35	16.40	18.10	20.45	
	5.49	5.09	7.24	12.07	15.04	17.39	19.19	22.58		3	13	7	Bešeňová „Droppa"			5.26	4.46	6.11	8.12	12.27	16.31	18.01	20.36	
	5.55	5.15	7.30	12.15	15.10	17.45	19.25	23.10		5	15	9	prích. Potok, MNV	odch.		5.20	4.40	6.05	8.00	12.20	16.25	17.55	20.30	

Sanitized Copy Approved for Release 2010/10/06 : CIA-RDP81-01043R001000070002-7

Sanitized Copy Approved for Release 2010/10/06 : CIA-RDP81-01043R001000070002-7

17240 Ružomberok–Liptovská Teplá–Lúčky, kúpele

Obchodná výpravňa: Ružomberok, tel. 2495

km	T.č.		Dopr. závod 1708, Ružomberok	1	3	5	7	9	11	13	15	17	19	21	23	25	27	29	31	33	35	37	39	41	43	45	47
													X														
0	1	odch.	**Ružomberok, Kultúra**	...	...	...	...	...	...	...	...	...	11.30	...	...	...	...	...	...	...	...	...	...	...	...	...	...
0	2	↓	Ružomberok, Mýto	...	...	...	...	...	...	...	...	...	11.35	...	...	...	...	...	...	...	...	...	...	...	...	...	...
0	3		Ružomberok, rázc.	...	...	...	...	...	...	...	...	...	11.37	...	...	...	...	...	...	...	...	...	...	...	...	...	...
5	4		Lisková	...	...	...	...	...	...	...	...	...	11.44	...	...	...	...	...	...	...	...	...	...	...	...	...	...
8	5		Turík	...	...	...	...	...	...	...	...	...	11.49	...	...	...	...	...	...	...	...	...	...	...	...	...	...
10	6		Lipt. Teplá, nám.	X	X	X	X	h	X	X	c	...	11.53	†	X	c	X●	X●	X	●	X●	...	X●	X	...	...	X
10	7		Lipt. Teplá, žel. stan.	4.20	5.20	5.20	5.20	6.20	6.20	7.25	7.10	7.25		13.20	12.00	13.30	13.30	14.55	14.55	14.55	15.45	17.30	17.30	19.10	19.10	22.50	22.50
10	8		Lipt. Teplá, nám.	4.23	5.22	5.22	5.23	6.22	6.23	7.26	7.13	7.26	11.53	13.21	12.02	13.32	13.32	14.57	14.56	14.56	15.46	17.32	17.32	19.11	19.11	22.52	22.52
13	9		Mádočany	4.30	5.27	5.27	5.28	6.27	6.28	7.33	7.20	7.33	12.00	13.28	12.10	13.40	13.40	15.04	15.03	15.03	15.53	17.38	17.37	19.18	19.18	23.00	23.00
14	10	↓	Kalameny	4.33	|	5.29	5.30	6.30	6.29	7.35	7.23	7.35	12.03	13.30	12.15	13.45	13.43	15.07	15.05	15.05	15.55	|	17.40	19.20	19.20	23.03	23.05
14	11	prích.	**Lúčky**	4.35	5.30	5.30	...	...	6.30	...	7.25	7.36	12.05	13.31	...	...	13.45	15.10	...	15.06	15.56	17.40	...	...	19.21	23.05	...
		odch.	**Lúčky**	4.26	...	...	...	...	...	...	7.37	7.37	12.07	13.32	...	...	...	...	...	15.07	...	...	...	...	19.22	23.07	...
15	12	prích.	**Lúčky, kúpele, kino Choč**	4.30	...	...	...	...	...	...	7.30	7.40	12.10	13.35	...	...	...	...	...	15.10	...	...	...	...	19.25	23.10	...

a späť

km	T.č.		Dopr. závod 1708, Ružomberok	2	4	6	8	10	12	14	16	18	20	22	24
				●						X				X	†
0	12	odch.	**Lúčky, kúpele, kino Choč**	4.45	...	...	...	...	...	6.45	...	...	7.35	8.35	8.45
1	11	prích.	**Lúčky**	4.47	X●	...	...	X	X	6.48	...	...	7.37	8.37	8.47
		odch.	**Lúčky**	4.48	5.00	X	X	5.50	5.50	6.50	h	c	7.39	8.40	8.48
1	10	↓	Kalameny	4.49	5.03	5.05	5.50	|	|	6.52	6.50	7.40	7.42	8.43	8.49
2	9		Mádočany	4.52	5.06	5.07	5.52	5.55	5.54	6.54	6.55	7.45	7.45	8.46	8.51
5	8		Lipt. Teplá, nám.	4.59	5.13	5.14	5.54	5.59	5.59	7.03	7.03	7.52	7.53	8.56	8.59
5	7		Lipt. Teplá, žel. stan.	5.00	5.15	5.15	6.00	6.00	6.00	7.05	7.05	7.55	7.55	{	9.00
5	6		Lipt. Teplá, nám.	...	...	...	...	...	...	...	...	...	...	9.00	...
7	5		Turík	...	...	...	...	...	...	...	...	...	...	9.04	...
10	4		Lisková	...	...	...	...	...	...	...	...	...	...	9.14	...
15	3		Ružomberok, rázc.	...	...	...	...	...	...	...	...	...	...	9.23	...
15	2	↓	Ružomberok, Mýto	...	...	...	...	...	...	...	...	...	...	9.27	...
15	1	prích.	**Ružomberok, Kultúra**	...	...	...	...	...	...	...	...	...	...	9.30	...

Dopr. závod 1708, Ružomberok	26	28	30	32	34	36	38	40	42	44	46	48	50
	X		k		X●		k●				†	X	
Lúčky, kúpele, kino Choč	12.20	...	14.20	...	15.20	...	16.30	...	...	...	20.00	20.20	...
Lúčky (prích.)	12.22	...	14.22	...	15.22	X	16.32	...	...	...	20.02	20.22	...
Lúčky (odch.)	12.25	X	14.23	c	15.23	15.20	16.33	X	X	18.03	20.04	20.23	X
Kalameny	|	12.20	14.24	14.20	15.24	|	16.34	16.30	18.40	18.04	20.07	20.24	20.50
Mádočany	12.27	12.23	14.26	14.26	15.26	|	16.36	16.35	18.42	18.07	20.10	20.26	20.52
Lipt. Teplá, nám.	12.32	12.29	14.29	14.29	15.29	|	16.44	16.43	18.49	18.14	20.18	20.32	20.59
Lipt. Teplá, žel. stan.	12.35	12.30	14.30	14.30	15.30	15.30	16.45	16.45	18.50	18.15	20.20	20.35	21.00
Lipt. Teplá, nám.	...	...	...	...	...	...	...	...	...	...	...	...	...
Turík	...	...	...	...	...	...	...	...	...	...	...	...	...
Lisková	...	...	...	...	...	...	...	...	...	...	...	...	...
Ružomberok, rázc.	...	...	...	...	...	...	...	...	...	...	...	...	...
Ružomberok, Mýto	...	...	...	...	...	...	...	...	...	...	...	...	...
Ružomberok, Kultúra	...	...	...	...	...	...	...	...	...	...	...	...	...

h spoj t. č. nepremáva k spoj premáva v celom úseku v dni prac. pokoja, v prac. dni po Lúčky

17249 Rybárpole–Ružomberok–Ludrová

	1	3	5	7	9	11	13	15	17	km	km	T.č.		Dopravný závod 1709, Ružomberok	
		X	§	X	h				X						
...	...	6.20		13.05	14.15	...	pX	...	22.20	0	0	1	odch.	**Rybárpole**	prích.
...	...	6.26	11.00	13.19	14.21	...	15.20	...	22.26	3	3	2	↓	Ružomberok, „Kultúra"	↑
...	...	6.27	11.01	13.10	14.22	...	{	...	22.27	3	3	3		Ružomberok, „Kláčko"	
...	X	6.32	{	{	{	X	{	...	{	1	5	4	prích.	**Ružomberok, „kameňolom"**	odch.
...	4.50	6.33	{	{	{	14.20	{	...	{				nach.		prích.
...	|	6.37	11.02	13.10	14.22	14.26	{	...	{	3	7	3	↓	Ružomberok, „Kláčko"	↑
...	|	6.38	11.03	13.11	14.23	14.27	15.25	...	22.27	3	7	5		Ružomberok, ČSAD	
...	|	6.48	11.11	13.17	14.31	14.37	15.35	...	22.37	7	11	6		Ludrová, rázc.	
...	|	6.49	11.17	13.23	14.37	14.43	15.42	X●	22.43	10	14	7		Ludrová, JRD	
...	5.10	6.50	11.20	13.25	14.40	14.45	15.45	17.00	22.45	10	14	8	↓	Ludrová	
...	...	...	...	...	...	...	...	17.05	...	10	14	9	prích.	**Liptovská Štiavnica**	odch.

Dopravný závod 1709, Ružomberok	2	4	6	8	10	12	14	16	18	20
		X●	♦	§		h	X			X●
Rybárpole	...	5.40	7.20	8.05	...	13.45	X	...	...	21.40
Ružomberok, „Kultúra"	...	5.36	7.16	8.01	...	13.41	15.10	...	...	21.36
Ružomberok, „Kláčko"	...	5.35	7.15	8.00	...	13.40	15.08	...	...	21.35
Ružomberok, „kameňolom" (odch.)	X	{	{	{	X	{	{	...	...	{
(prích.)	4.40	{	{	{	13.50	{	{	...	...	{
Ružomberok, „Kláčko"	4.35	5.35	7.15	8.00	13.47	13.40	|	...	...	21.35
Ružomberok, ČSAD	4.34	5.34	7.14	7.59	13.46	13.39	|	...	...	21.29
Ludrová, rázc.	4.27	5.26	7.06	7.51	13.38	13.31	14.56	...	...	21.21
Ludrová, JRD	4.16	5.23	7.02	7.47	13.31	13.27	14.52	X●	X●	21.17
Ludrová	4.15	5.20	7.00	7.45	13.30	13.25	14.50	16.55	18.50	21.15
Liptovská Štiavnica	...	...	...	...	...	...	...	16.50	18.45	...

h spoj t. č. nepremáva p spoj č. 13 premáva: Kultúra, žel. stan. ČSAD. Ludrová § spoj premáva len vo štvrtok ak prac. deň ♦ spoj premáva každý prac. deň mimo štvrtka

17250 Rybárpole–Ružomberok–Liptovská Štiavnica

Obchodná výpravňa: Ružomberok, tel. 2495

	1	3	5	7	9	11	13	15	17	km	km	T.č.		Dopravný závod 1709, Ružomberok	
		†	X			X	X	X	†						
		6.20	6.20	X	14.20	15.20	18.20	22.20	22.20	0	0	1	odch.	**Rybárpole**	prích.
...	...	6.27	6.27	13.00	14.27	15.27	18.27	22.27	22.27	3	3	2	↓	Ružomberok, „Kultúra"	↑
...	...	6.26	6.28	13.01	14.28	15.28	18.28	22.28	22.28	3	3	3		Ružomberok, „Kláčko"	
...	...	{	{	{	{	{	{	{	{	{	5	4	prích.	**Ružomberok, „kameňolom"**	prích.
...	X	{	{	{	{			{					odch.		odch.
...	4.55	6.23	6.28	13.01	14.28	15.28	18.28	22.28	22.28	3	7	3	↓	Ružomberok, „Kláčko"	↑
...	|	6.29	6.29	13.02	14.29	15.29	18.29	22.29	22.29	3	7	5		Ružomberok, ČSAD	
...	|	6.38	6.39	13.12	14.38	15.39	18.34	22.39	22.38	7	11	6		Ludrová rázc.	
...	|	6.39	{	{	14.39	{		{	22.39	10	14	7	↓	Ludrová	
...	5.10	6.40	6.40	13.15	14.40	15.40	18.40	22.40	22.40	10	14	8	prích.	**Liptovská Štiavnica**	odch.

Dopravný závod 1709, Ružomberok	2	4	6	8	10	12	14	16	18	20	22
		†	X●	X	X	†	X		X	X	†
Rybárpole	...	5.45	5.45	7.45	13.45	13.45	15.15	...	17.30	21.40	21.40
Ružomberok, „Kultúra"	...	5.39	5.38	7.38	13.38	13.38	15.11	...	17.26	21.36	21.36
Ružomberok, „Kláčko"	...	5.38	5.37	7.37	13.37	13.37	15.10	...	17.35	21.35	21.35
Ružomberok, „kameňolom" (prích.)	...	{	{	{	{	{	{	...	{	{	{
(odch.)	X	{	{	{	{	{	{	...	{	{	{
Ružomberok, „Kláčko"	4.35	5.38	5.37	7.37	13.37	13.37	15.10	...	17.25	21.35	21.35
Ružomberok, ČSAD	4.33	5.37	5.36	7.36	13.36	13.36	15.06	...	17.24	21.34	21.34
Ludrová rázc.	4.23	5.23	5.29	7.29	13.29	13.29	14.59	X	17.14	21.24	21.24
Ludrová	{	5.22	{	{	{	13.21	{	16.55	{	{	21.16
Liptovská Štiavnica	4.15	5.20	5.20	7.00	13.20	13.20	14.50	16.50	17.05	21.15	21.15

17251 Rybárpole–Ružomberok–Liptovská Lúžna

Obchodná výpravňa: Ružomberok, tel. 2495

1	3	5	7	9	11	13	15	17	19	km	T.č.		Dopravný závod 1708, Ružomberok	
a	●			X	●				X●					
6.10	6.10	...	...	14.20	14.20	...	...	...	22.20	0	1	odch.	**Rybárpole**	prích.
6.12	6.12	...	...	14.21	14.21	...	...	...	22.25	0	2	↓	Ružomberok, Benzinol	↑
6.16	6.16	a d	X	14.28	14.28	X	♦	...	22.29	3	3		Ružomberok, Mýto	
{	{	11.00	11.00	{	{	19.20	19.20	...	{	3	4		Ružomberok, žel. stan.	
6.22	6.22	11.05	11.06	14.32	14.32	19.24	19.26	...	22.35	5	5		Ružomberok, rázc.	
6.23	6.23	11.07	11.07	14.33	14.33	19.25	19.28	...	22.36	5	6		Ružomberok, tehelňa	
6.24	6.24	11.10	11.10	14.35	14.35	19.27	19.31	...	22.38	6	7		xRužomberok, kameňolom	
6.29	6.29	11.17	11.16	14.43	14.43	19.35	19.41	...	22.49	10	8		Biely Potok, „Bystričan"	
6.34	6.34	11.18	11.18	14.44	14.44	19.36	19.43	...	22.50	10	9		Biely Potok, „Lichard"	
6.39	6.39	11.19	11.19	14.45	14.45	19.37	19.46	...	22.51	10	10		Biely Potok, „Lepenka"	
6.47	6.47	11.29	11.29	14.53	14.53	19.45	19.54	...	23.00	13	11	↓	xPodsuchá, žel. zast.	odch.
6.57	6.56	11.43	11.43	15.10	15.10	20.00	20.13	†	23.20	20	12	prích.	**Liptovská Osada**	
7.03	7.03	11.45	11.45	15.11	15.11	20.02	20.15	20.10	23.21			odch.		prích.
7.15	7.15	11.57	11.57	15.20	15.20	20.13	20.25	20.20	23.35	25	13	↓	xLiptovská Lúžna, u Veselého	↑
7.18	7.18	11.59	11.59	15.21	15.21	20.14	20.27	20.22	23.36	25	14		xLiptovská Lúžna, pod Zeleným stromom	
7.26	7.26	12.05	12.05	15.28	15.28	20.23	20.33	20.25	23.43	28	15		Liptovská Lúžna nár. škola	
7.27	7.27	12.09	12.09	15.29	15.29	20.24	20.34	20.28	23.44	28	16	↓	xLiptovská Lúžna, „u Welsovej"	
7.30	7.30	12.15	12.15	15.30	15.30	20.25	20.35	20.30	23.45	28	17	prích.	**Liptovská Lúžna**, noc. ČSAD	odch.

vid tiež trať č. 17252 (Rybárpole – Liptovská Osada)

Dopravný závod 1708, Ružomberok	2	4	6	8	10	12	14	16	18	20
	X	●			●	d a				X●
Rybárpole	5.30	5.30	...	...	13.40	13.40	...	...	...	21.40
Ružomberok, Benzinol	5.28	5.28	...	...	13.38	13.38	...	...	...	21.38
Ružomberok, Mýto	5.20	5.20	d	X	13.30	13.30	X	♦	...	21.33
Ružomberok, žel. stan.	{	{	8.45	8.45	{	{	17.30	17.30	...	{
Ružomberok, rázc.	5.15	5.15	8.40	8.40	13.24	13.24	17.25	17.25	...	21.28
Ružomberok, tehelňa	5.14	5.14	8.38	8.38	13.22	13.22	17.22	17.22	...	21.26
xRužomberok, kameňolom	5.12	5.12	8.37	8.37	13.19	13.19	17.20	17.20	...	21.24
Biely Potok, „Bystričan"	5.04	5.04	8.26	8.26	13.09	13.09	17.12	17.12	...	21.16
Biely Potok, „Lichard"	5.03	5.03	8.24	8.24	13.07	13.07	17.10	17.10	...	21.14
Biely Potok, „Lepenka"	5.02	5.02	8.22	8.22	13.06	13.05	17.08	17.08	...	21.12
xPodsuchá, žel. zast.	4.54	4.54	8.13	8.13	12.55	12.55	17.00	17.00	...	21.06
Liptovská Osada (odch.)	4.37	4.37	8.04	8.04	12.42	12.42	16.40	16.40	†	20.51
(prích.)	4.36	4.35	8.02	8.02	12.40	12.40	16.38	16.38	19.25	20.50
xLiptovská Lúžna, u Veselého	4.25	4.25	7.50	7.50	12.38	12.38	16.27	16.27	19.13	20.40
xLiptovská Lúžna, pod Zeleným stromom	4.24	4.24	7.49	7.49	12.36	12.36	16.24	16.24	19.12	20.39
Liptovská Lúžna nár. škola	4.17	4.17	7.48	7.48	12.33	12.33	16.19	16.19	19.10	20.38
xLiptovská Lúžna, „u Welsovej"	4.16	4.16	7.39	7.39	12.30	12.30	16.13	16.13	19.03	20.32
Liptovská Lúžna, noc. ČSAD	4.15	4.15	7.35	7.35	12.25	12.25	16.10	16.10	19.00	20.30

h spoj t. č. nepremáva ♦ spoj premáva len piatok ak je prac deň d a spoj premáva v pondelok a sobotu

Sanitized Copy Approved for Release 2010/10/06 : CIA-RDP81-01043R001000070002-7

Sanitized Copy Approved for Release 2010/10/06 : CIA-RDP81-01043R001000070002-7

17252 Rybárpole–Ružomberok–Lipt. Revúce–Banská Bystrica

Obchodná výpravňa: Ružomberok, tel. 2495, Ban. Bystrica, tel. 2161, 2133

		Vlakové prípoje k trati 17252	Čís. trate						40	40	40	38		40	38		40	40		38	40			
			Čís. vlaku						614	603	R 302	R 302		621	30		R 304	616		306	R 32			
		odch.	Praha																					
			Brotislava	...	...	...	...	...	...	...	...	6.18	...	...	8.48	...		...	...	13.45	...	...	...	...
			Žilina	...	...	...	...	...	4.57	...	9.04	9.01	...	t. Mi-kuláš 18.46	12.39	...	13.10	12.23	...	17.35	18.16	...	...	...
			Košice	...	...	...	...	...	↓	4.05	↓	...	...	...	...	...	↓	↓	...	...	↓	...	...	...
		prích.	Ružomberok	...	...	...	...	...	6.37	9.22	9.47		...	19.15	...	...	14.10	14.25	...	...	19.11	...	...	...
km	T.č.		Dopravný závod 1709, Ružomberok		1		3	5		7	9		11	13	15	17		19			21			
0	1	odch.	Rybárpole				✕ 6.20									✕● 14.15								
0	2		Ružomberok, Benzinol	...	...	...	6.21	...	...	...	✕	...	...	...	...	14.17	...	...	...	...	...	...	...	...
3	3		Ružomberok, žel. stan.	...	...	...	↓	...	...	6.50	10.50	...	11.30	...	...	↓	...	15.20	...	...	19.20	...	...	...
3	4		Ružomberok, Mýto	...	...	...	6.29	...	...	↓	10.51	...	11.34	...	...	14.19	...	↓	...	...	↓	...	...	...
5	5		Ružomberok, rázc.	...	...	...	6.34	...	...	6.52	10.55	...	11.37	...	...	14.25	...	15.23	...	...	19.26	...	...	...
5	6		Ružomberok, tehelňa	...	...	...	6.35	...	...	6.54	10.56	...	11.40	...	...	14.30	...	15.25	...	...	19.28	...	...	...
6	7		Ružomberok, kameňolom	...	...	...	6.37	...	...	6.57	10.58	...	11.42	...	...	14.32	...	15.28	...	...	19.30	...	...	...
10	8		Biely Potok, „Bystrička"	...	h		6.47	...	...	7.04	11.06	...	11.50	...	...	14.38	...	15.32	...	...	19.37	...	...	...
10	9		Biely Potok, „Lichard"	...	5.25		6.46	...	...	7.06	11.07	...	11.52	...	...	14.42	...	15.36	...	...	19.39	...	...	...
10	10		Biely Potok, „Luky"	...			6.47	...	...	7.09	11.08	...	11.54	...	...	14.48	...	15.46	...	...	19.43	...	...	...
13	11		Podsuchá, žel. stan.	...			6.54	...	...	7.19	11.15	...	12.01	...	...	14.55	...	15.50	...	...	19.52	...	...	...
20	12	prích.	Lipt. Osada	...		...	7.10	h	...	7.37	11.33	...	12.20	h	h	15.07	...	16.04	...	...	20.04	...	...	...
		odch.		...		...	7.11	7.35	...	7.40	11.34	...	...	13.30	14.30	15.12	...	16.06	...	...	20.08	...	...	...
24	13		Lipt. Revúca, nižná	...		...	7.20	7.40	...	7.50	11.44	...	...	13.40	14.40	15.31	...	16.14	...	...	20.28	...	...	...
27	14		Lipt. Revúca, stredná	...		...	7.28	...	...	7.58	11.53	...	...	13.46	14.49	15.41	...	16.20	...	...	20.38	...	...	...
29	15	prích.	Lipt. Revúca, vyšná	...	6.05	...	7.35	...	...	8.03	12.00	...	...	13.52	14.52	15.47	...	16.24	...	...	20.49	...	...	...
		odch.		...	...	...	...	...	...	8.04		...	...	...	...	...	...	16.25	...	...	...	...	...	...
35	16		Šturec, rozhľadňa	...	...	...	...	...	...	8.20	...	...	...	...	...	...	...	16.45	...	...	...	...	...	...
39	17		Motyčky, rázc.	...	...	...	...	...	...	8.35	...	...	...	...	...	...	...	17.00	...	...	...	...	...	...
39	18		Jelenec	...	...	...	...	...	...	8.37	...	...	...	...	...	...	...	17.04	...	...	...	...	...	...
40	19		✕Dolný Jelenec	...	...	...	...	...	...	8.39	...	...	...	...	...	...	...	17.10	...	...	...	...	...	...
43	20		Staré Hory, MNÚ	...	...	...	...	...	...	8.46	...	...	...	...	...	...	...	17.18	...	...	...	...	...	...
46	21		Polkanová	...	...	...	...	...	...	8.53	...	...	...	...	...	...	...	17.25	...	...	...	...	...	...
47	22		✕Ufanka, žel. stan. rázc.	...	...	...	...	...	...	8.55	...	...	...	...	...	...	...	17.27	...	...	...	...	...	...
49	23		Hormanec, rázc.	...	...	...	...	...	...	9.00	...	...	...	...	...	...	...	17.35	...	...	...	...	...	...
50	24		Ufanka, MNÚ	...	...	...	...	...	...	9.03	...	...	...	...	...	...	...	17.37	...	...	...	...	...	...
52	25		✕Sv. Jakub, Nový Svet	...	...	...	...	...	...	9.08	...	...	...	...	...	...	...	17.40	...	...	...	...	...	...
54	26		✕Sv. Jakub, pri kostole	...	...	...	...	...	...	9.12	...	...	...	...	...	...	...	17.43	...	...	...	...	...	...
55	27		✕Kostiviarska, Jednota	...	...	...	...	...	...	9.15	...	...	...	...	...	...	...	17.46	...	...	...	...	...	...
58	28		B. Bystrica, nám. 1. mája	...	...	...	...	...	...	9.27	...	...	...	...	...	...	...	17.50	...	...	...	...	...	...
61	29		B. Bystrica, žel. zast., mesto	...	...	...	...	...	...	9.30	...	...	...	...	...	...	...	17.54	...	...	...	...	...	...
61	30		B. Bystrica, KVP	...	...	...	...	...	...	9.32	...	...	...	...	...	...	...	17.57	...	...	...	...	...	...
61	31	prích.	Banská Bystrica, žel. stan.	...	...	...	...	...	...	9.35	...	...	...	...	...	...	...	18.01	...	...	...	...	...	...

Vid tiež trať č. 17251

h spoj t. č. nepremáva

17252 Rybárpole–Ružomberok–Lipt. Revúce–Banská Bystrica

Obchodná výpravňa: Ružomberok, tel. 2495, Ban. Bystrica, tel. 2161, 2133

km	T.č.		Dopravný závod 1709, Ružomberok	2	4			6	10	12	14	16		18	20		22	24	26					
																	+							
0	31	odch.	Banská Bystrica, žel. stan.	...		...	...	...	6.20	...	...	...	...	...	...	...	12.35	14.35	...	...	...	...	...	...
0	30		B. Bystrica, KVP	...		...	...	...	6.22	...	...	...	...	...	...	...	12.38	14.38	...	...	...	...	...	...
0	29		B. Bystrica, žel. zast., mesto	...		...	...	...	6.26	...	...	...	...	...	...	...	12.41	14.41	...	...	...	...	...	...
3	28		B. Bystrica, nám. 1. mája	...		...	...	...	6.30	...	...	...	...	...	...	...	12.45	14.45	...	...	...	...	...	...
6	27		✕Kostiviarska, Jednota	...		...	...	...	6.34	...	...	...	...	...	...	...	12.49	14.49	...	...	...	...	...	...
7	26		✕Sv. Jakub, pri kostole	...		...	...	...	6.37	...	...	...	...	...	...	...	12.51	14.51	...	...	...	...	...	...
9	25		✕Sv. Jakub, Nový Svet	...		...	...	...	6.40	...	...	...	...	...	...	...	12.56	14.56	...	...	...	...	...	...
11	24		Ufanka, MNÚ	...		...	...	...	6.44	...	...	...	...	...	...	...	13.01	15.01	...	...	...	...	...	...
12	23		Hormanec, rázc.	...		...	...	...	6.46	...	...	...	...	...	...	...	13.03	15.03	...	...	...	...	...	...
14	22		✕Ufanka, žel. stan. rázc.	...		...	...	...	6.53	...	...	...	...	...	...	...	13.07	15.07	...	...	...	...	...	...
15	21		Polkanová	...		...	...	...	6.57	...	...	...	...	...	...	...	13.10	15.10	...	...	...	...	...	...
18	20		Staré Hory, MNÚ	...		...	...	...	7.05	...	...	...	...	...	...	...	13.15	15.15	...	...	...	...	...	...
21	19		✕Dolný Jelenec	...		...	...	...	7.10	...	...	...	...	...	...	...	13.18	15.18	...	...	...	...	...	...
22	18		Jelenec	...		...	...	...	7.12	...	...	...	...	...	...	...	13.20	15.20	...	...	...	...	...	...
27	17		Motyčky, rázc.	...		...	...	...	7.20	...	...	...	...	...	...	...	13.23	15.23	...	...	...	...	...	...
32	16		Šturec, rozhľadňa	...		...	...	...	7.35	...	...	...	...	...	...	...	13.40	15.43	...	...	...	...	...	...
		prích.		h	✕	...	...	+	7.50	h	✕	...	...	✕	h	...	14.01	16.01	✕	...	...	...	...	...
32	15	odch.	Lipt. Revúca, vyšná	3.40	4.15	...	...	5.00	7.52	7.09	7.40	...	...	12.35	14.00	...	14.05	16.05	16.20	...	...	...	...	...
34	14		Lipt. Revúca, stredná	3.47	4.20	...	h	5.05	7.56	7.03	7.45	h	...	12.20	14.05	...	14.09	16.09	16.25	...	...	...	...	...
37	13		Lipt. Revúca, nižná	3.57	4.26	...	4.45	5.13	8.01	7.15	7.53	7.45	...	12.28	14.11	...	14.18	16.18	16.32	...	...	...	...	...
		prích.		4.07	4.35	...	4.54	5.23	8.12	7.25	8.03	8.00	...	12.38	14.20	...	14.28	16.28	16.43	...	...	...	...	...
41	12	odch.	Lipt. Osada	4.10	4.36	...	4.55	5.24	8.15	...	8.05	8.02	...	12.39	...	...	14.30	16.30	16.45	...	...	...	...	...
48	11		Podsuchá, žel. stan.	4.17	4.56	...	5.12	5.45	8.28	...	8.25	8.20	...	12.57	...	...	14.47	16.47	17.00	...	...	...	...	...
51	10		Biely Potok, „Luky"	4.26	4.58	...	5.19	5.47	8.32	...	8.30	8.27	...	12.59	...	...	14.52	16.52	17.08	...	...	...	...	...
51	9		Biely Potok, „Lichard"	4.28	4.58	...	5.20	5.49	8.42	...	8.32	8.29	...	13.02	...	...	14.55	16.55	17.10	...	...	...	...	...
51	8		Biely Potok, „Bystrička"	4.30	5.00	...	...	5.52	8.46	...	8.37	8.30	...	13.04	...	...	14.58	16.58	17.18	...	...	...	...	...
55	7		✕Ružomberok, kameňolom	4.40	5.12	...	...	6.02	8.50	...	8.45	8.38	...	13.47	...	...	15.05	17.08	17.21	...	...	...	...	...
56	6		Ružomberok, tehelňa	4.43	5.15	...	...	6.05	8.53	...	8.47	8.40	...	13.17	...	...	15.12	17.12	17.26	...	...	...	...	...
56	5		Ružomberok, rázc.	4.45	5.17	...	...	6.06	8.55	...	8.49	8.41	...	13.18	...	...	15.15	17.15	↓	...	...	...	...	...
58	4		Ružomberok, Mýto	4.49	5.23	...	...	6.12	↓	...	8.53	8.44	...	13.22	...	...	↓	↓	17.30	...	...	...	...	...
58	3		Ružomberok, žel. stan.	5.01	5.25	...	...	6.15	9.00	...	8.55	8.45	...	13.23	...	...	15.20	17.20	...	...	...	...	...	...
61	2		Ružomberok, Benzinol	5.08	5.34	...	...	...	...	...	...	...	...	13.24	...	...	...	...	...	...	...	...	...	...
61	1	prích.	Rybárpole	5.10	5.35	...	...	...	...	...	...	...	...	13.30	...	...	...	...	...	...	...	...	...	...

Vid tiež trať č. 17251

Vlakové prípoje k trati 17252	Čís. trate	40	49			49	40	40				40			49	40	32						
	Čís. vlaku	613	602			e15	603	R 302				617			619	605	417						
odch. Ružomberok		5.38	5.39	...	...	6.31	9.27	9.49	...	...	...	13.31	...	...	15.53	17.43	...	...	...	...	...	...
Košice		↓	10.31	...	...	↓	↓	12.27	...	...	...	↓	...	...	↓	↓	...	...	...	...	...	...
Žilina		7.10	...	...	...	8.18	11.00	...	...	...	...	15.08	...	...	17.22	19.21	19.35	...	...	...	...	...
Bratislava		...	...	...	...	...	...	...	...	...	...	...	...	...	...	...	↓	...	...	...	...	...
prích. Praha		...	...	...	...	...	...	...	...	...	...	...	...	...	...	...	23.50	Bohumín	...	...	...	...

h spoj t. č. nepremáva

Sanitized Copy Approved for Release 2010/10/06 : CIA-RDP81-01043R001000070002-7

Sanitized Copy Approved for Release 2010/10/06 : CIA-RDP81-01043R001000070002-7

17253 Rybárpole–Ružomberok–Valaská Dubová

Obchodná výpravňa: Ružomberok, tel. 2495

	2a.	1	3	5	7	9	11	13		km	T.č.	Dopr. závod 1708 Ružomberok		1	2	4	6	8	10	12		14		
		×			×●			×										×●				×		
	...	6.15	...	×	14.20	×●	...	22.25	...	0	1	odch. **Rybárpole**	prích.	...	5.20			13.38	×	...		21.35	...	...
...	×			12.10		15.40	●		...	3	2	Ružomberok, „Kultúra"		×●		7.30			15.30	×	...		...	...
...	5.21	6.20	6.22	12.15	14.30	15.45	18.30	22.35	...	3	3	Ružomberok, žel. stan.		5.32	5.12	7.27	13.29	15.29	17.15	...		21.27	...	...
...	5.25	...	6.26	12.19	14.36	15.50	18.33	22.38	...	5	4	Likavka		5.28	5.09	7.20	13.24	15.24	17.12	...		21.25	...	...
...	5.26	...	6.28	12.21	14.38	15.53	18.35	22.40	...	5	5	Likavka, Zdroj		5.27	5.07	7.17	13.22	15.22	17.11	...		21.22	...	...
...	...	...	6.33	12.25	14.43	15.57	18.36	22.45	...	7	6	×Horáreň			5.06	7.12	13.17	15.17	17.09	...		21.17	...	...
...	...	...	6.35	12.27	14.46	16.00	18.39	22.47	...	8	7	×Kremariská		...	5.03	7.10	13.15	15.15	17.06	...		21.15	...	...
...	...	...	6.45	12.35	14.55	16.10	18.55	23.05	...	11	8	prích. **Valaská Dubová**	odch.	...	4.45	7.00	13.05	15.05	16.50	...		21.05	...	...

17255 Rybárpole–Ružomberok–Sliače

Obchodná výpravňa: Ružomberok, tel. 2495

km	T.č.	Dopravný závod 1708 Ružomberok		1	3	5		7	9	11	13	15	17		19	21	23	25		27					
						a									×●	×				×					
0	1	odch. **Rybárpole**		d	×	6.15	...	6.15	...					...	14.20	16.20	18.10	×●	...	22.20	...	...	...	...	...
3	2	d Ružomberok, Mýto		4.45	6.15		...		...	10.00	12.10	12.10	14.20	...	14.27	16.27	18.18	22.15	...	22.25	...	...	...	...	...
6	3	Ružomberok, Klačka					...	6.25	×		12.12		14.23	...			18.20		...	22.28	...	...	...	...	...
5	4	Ružomberok, rázc.		4.48	6.17	6.30	...	6.30	5.35	10.05	12.15	12.15	14.27	...	14.30	16.30	18.22	22.20	...	22.31	...	...	...	...	...
7	5	×Lisková, rázc.		5.00	6.25	6.40	...	6.40		10.10	12.20	12.20	14.37	...	14.37	16.37	18.27	22.25	...	22.36	...	...	...	...	...
10	6	Nižné Sliače		5.09	6.35	6.47	...	6.47	5.43	10.17	12.27	12.27	14.47	...	14.45	16.45	18.35	22.33	...	22.44	...	...	...	...	...
13	7	Stredné Sliače		5.12	6.40	6.51	...	6.51		10.19	12.29	12.29	14.51	...	14.47	16.47	18.37	22.36	...	22.47	...	...	...	...	...
14	8	prích. **Vyšné Sliače**		5.15	6.45	6.55	...	6.55	...	10.25	12.35	12.35	14.55	...	14.55	16.55	18.45	22.45	...	22.55	...	...	...	...	...

a späť

km	T.č.	Dopravný závod 1708 Ružomberok		2	4	6	8		10	12	14		16		18	20	22	24	26		28					
				d	f●	b●	a●		d●		×		×			×	×		×■		×					
0	8	odch. **Vyšné Sliače**		4.00	4.55	5.00	5.00	...	5.20	...	7.05	...	7.10	...	13.00	13.10	15.10	17.10	20.55	...	21.00	...	...	...	...	...
3	7	Stredné Sliače		4.05	5.00	5.05	5.05	...	5.25	×	7.10	...	7.15	...	13.05	13.15	15.15	17.15	21.00	...	21.0	...	...	...	...	...
4	6	Nižné Sliače		4.10	5.05	5.10	5.10	...	5.30	5.46	7.15	...	7.20	...	13.10	13.20	15.20	17.20	21.05	...	21.10	...	...	...	...	...
7	5	×Lisková, rázc.		4.20	5.15	5.20	5.20	...	5.43		7.28	...	7.30	...	13.22	13.22	15.22	17.28	21.13	...	21.28	...	...	...	...	...
9	4	×Ružomberok, rázc.		4.35	5.20	5.30	5.30	...	5.49	5.58	7.37	...	7.42	...	13.30	13.33	15.33	17.33	21.18	...	21.33	...	...	...	...	...
10	3	Ružomberok, Klačka		4.37	5.26		5.32	...	5.55	...		...		...	13.32			17.36		...	21.35	...	...	...	...	...
11	2	Ružomberok, Mýto		4.40	5.30	5.35	5.35	...	6.00	...	7.45	...	7.50	...	13.35	13.38	15.38	17.39	21.25	...	21.38	...	...	...	...	...
14	1	prích. **Rybárpole**				5.40	5.40									13.45	15.45	17.45			21.45					

● spoj premáva v prac. dňoch a v dňoch prac. pokoja ak je tento uznaný ako štátny sviatok

f spoj premáva denne mimo pondelka a dňa po sviatku

17254 Mokraď–Dolný Kubín–Ružomberok

Obchodná výpravňa: Ružomberok, tel. 2495

	1	3	5	7	9		11	13		km	T.č.	Dopravný závod 1708 Ružomberok		2	4	6	8	10	12	14	16	18	20
	×			a	●			×						×●				●			●		×
...	5.47	...	...	12.10	14.10	...	...	20.35	...	0	1	odch. **Mokraď**	prích.	5.35	...	...	...	11.00	...	12.45	13.55	...	20.25
...	5.47	...	...	12.16	14.16	...	...	20.38	...	3	2	Dolný Kubín, rázc.		5.32	...	...	...	10.57	...	12.42	13.53	...	20.20
...	5.50	...	...	12.18	14.18	...	...	20.43	...	4	3	prích. **Dolný Kubín**, žel. stan. 17278	odch.	5.28	+	×	...	10.55	a	12.40		...	20.17
...	5.51	...	8.10	12.20	14.20	...	17.10	21.05	...			odch.	prích.	5.26	7.10	7.50	...	10.50	13.10	12.35		16.42	20.15
...	5.52	...	8.12	12.22	14.22	...	17.12	21.07	...	4	4	prích. **Dolný Kubín**, nám.	odch.	5.23	7.07	7.45	...	10.49	13.05	12.34	13.46	16.40	20.14
...	5.53	...	8.14	12.24	14.24	...	17.14	21.10				odch.	prích.	5.20	7.05	7.43	...	10.48	13.00	12.32	13.45	16.38	20.13
...	5.55	...	8.16	12.26	14.26	...	17.16	21.14	...	6	5	×Medzihradné, rázc.		5.15	6.59	7.37	...	10.45	12.55	12.30	13.43	16.34	20.10
...	6.00	...	8.20	12.30	14.30	...	17.20	21.19	...	8	6	Vyšný Kubín		5.10	6.54	7.32	...	10.42	12.50	12.27	13.39	16.30	20.04
...	6.05	k	8.29	12.40	14.37	...	17.29	21.24	...	10	7	Jasenová		5.05	6.49	7.27	k	10.37	12.45	12.22	13.35	16.25	19.58
...	6.16	7.55	8.45	12.55	14.55	...	17.45	21.38	...	15	8	Valaská Dubová		4.52	6.37	7.14	7.50	10.26	...	12.11	13.20	16.11	19.43
...	6.25	8.02	9.01	...	15.11	...	18.01	21.49	...	18	9	×Kramárska		4.42	6.27	7.04	7.42	10.18	...	12.03	...	16.00	19.34
...	6.27	8.04	9.03	...	15.13	...	18.03	21.52	...	19	10	×Horáreň		4.39	6.24	7.01	7.40	10.15	...	12.00	...	15.57	19.31
...	6.32	8.08	9.04	...	15.14	...	18.04	21.56	...	21	11	Likavka, Zdroj		4.35	6.22	6.57	7.36	10.10	...	11.55	...	15.52	19.26
...	6.34	8.10	9.05	...	15.15	...	18.05	21.58	...	21	12	Likavka		4.33	6.20	6.55	7.34	10.05	...	11.50	...	15.50	19.25
...	6.35	8.15	9.07	...	15.17	...	18.07	22.00	...	23	13	prích. **Ružomberok**, žel. stan.	odch.	4.30	6.15	6.50	7.30	10.02	...	11.47	...	15.46	19.20
...	...	8.17	9.10	...	15.20	...	18.10	...	...			odch.	prích.	...	...	...	7.27	10.01	...	11.46	...	15.43	19.16
...	...	8.20	9.12	...	15.22	...	18.12	...	...	23	14	prích. **Ružomberok**, „Kultúra" 17252	odch.	...	...	...	7.25	10.00	...	11.45	...	15.40	19.15

k spoj premáva v pondelok a štvrtok

17257 Ružomberok–Martinček

Obchodná výpravňa: Ružomberok, tel. 2495

km	T.č.	Dopravný závod 1708 Ružomberok		1						3		5		7		9		11					
				×										×				×					
0	1	odch. **Ružomberok**, rázc.	...	6.15	...	...	...	...	...		...		...	14.20	...	...	...	21.15	...	...	...	...	...
0	2	Ružomberok, „Klačka"	...	6.16	...	...	...	...	...	+	...	×	...	14.21	...	...	...	21.16	...	...	...	...	...
1	3	Ružomberok, „Kultúra"	...		...	...	...	...	...	11.50	...	13.00	...		...	18.20	...		...	...	...	...	...
1	4	Ružomberok, Mýto	...		...	...	...	...	...	11.51	...	13.01	...		...	18.21	...		...	...	...	...	...
1	5	Ružomberok, žel. stan.	...	6.19	...	...	...	...	...	11.57	...	13.02	...	14.23	...	18.22	...	21.18	...	...	...	...	...
3	6	Likavka	...	6.24	...	...	...	...	...	11.57	...	13.07	...	14.28	...	18.27	...	21.23	...	...	...	...	...
5	7	prích. **Martinček**	...	6.30	...	...	...	...	...	12.05	...	13.15	...	14.35	...	18.35	...	21.30	...	...	...	...	...

a späť

km	T.č.	Dopravný závod 1708 Ružomberok		2	4		6				8		10		12		14						
				×	×		+				×		+		×		×						
0	7	odch. **Martinček**	...	5.10	7.00	...	7.40	...	...	...	13.25	...	14.10	...	16.15	...	21.15	...	...	...	...	...	...
3	6	Likavka	...	5.17	7.09	...	7.49	...	...	...	13.34	...	14.19	...	16.24	...	21.24	...	...	...	...	...	...
5	5	Ružomberok, žel. stan.	...	5.23	7.13	...	7.53	...	...	...	13.37	...	14.23	...	16.28	...	21.27	...	...	...	...	...	...
5	4	Ružomberok, Mýto	...	5.24	7.14	...	7.54	...	...	...	13.38	...	14.24	...	16.29	...	21.28	...	...	...	...	...	...
5	3	Ružomberok, „Kultúra"	...	5.25	7.15	...	7.55	...	...	...	13.39	...	14.25	...	16.30	...	21.29	...	...	...	...	...	...
6	2	Ružomberok, „Klačka"	...	5.28		...		...	...	...	13.42	...		...		...	21.33	...	...	...	...	...	...
6	1	prích. **Ružomberok**, rázc.	...	5.30		...		...	...	...	13.45	...		...		...	21.35	...	...	...	...	...	...

Sanitized Copy Approved for Release 2010/10/06 : CIA-RDP81-01043R001000070002-7

17256 Ružomberok—Korytnica—Lipt. Lúžna

Obchodná výpravňa: Ružomberok, tel. 2495

1	3	5	7	9	11	13	15	17	21	km	km	T.č		Dopravný závod 1708, Ružomberok		2	4	6	8		10		12	14
		h			X														X				h	
...	...	6.30	...	...	11.20	...	...	...	...		0	1	odch.	**Ružomberok,** žel. stan.	prích.	...	...	...	9.55	...	...	...	16.50	...
...	...	6.33	...	...	11.23	...	...	...	...		2	2		Ružomberok, rázc.		...	...	...	9.53	...	...	...	16.45	...
...	...	6.36	...	...	11.26	...	...	...	...		2	3		× Ružomberok, kameňolom		...	...	...	9.51	...	...	...	16.43	...
X	...	6.47	...	...	11.37	...	...	...	...		7	4		Biely Potok, Bystričan		X	...	...	9.45	...	...	...	16.3?	...
5.00	...	6.49	...	...	11.39	...	...	...	...		7	5		Biely Potok, „Lichard"		4.55	...	...	9.43	...	...	...	16.30	...
5.02	...	6.51	...	...	11.41	...	...	...	...		7	6		Biely Potok, Lúky		4.52	...	...	9.41	...	...	...	16.28	...
5.09	...	7.00	...	...	11.50	...	...	...	...		10	7		Podsuchá, žel. stan.		4.45	...	...	9.35	...	...	...	16.19	...
5.25	...	7.20	c	e	12.09	...	X	X	X				prích.	**Lipt. Osada** 🚌	odch.	4.2?	...	c	9.15	...	X	...	16.10	...
{	...	7.21	7.25	8.15	12.10	...	13.45	14.45	18.0	17	17	8	odch.		prích.	4.23	...	8.10	9.12	...	14.35	...	16.07	...
{	...		7.26	8.17	12.12	...	13.48	14.48	18.02	17	17	9		Lipt. Osada, žel. zást. rázc.		4.21	...	8.08	9.10	...	14.32	...	16.05	...
{	...		7.34			...	13.55	{	18.10	{	21	10		Lipt. Revúce, nižné		4.10	...	7.58	{	...	14.22	...	{	...
{	...		7.38			...	14.05	{	19	{	24	11		Lipt. Revúce, stredné		...	...	7.50	{	...	14.20	...	{	...
{	...		7.40			...	14.10	}		}	26	12		Lipt. Revúce, vyšné		...	...	7.45	}	...	14.15	...	}	...
{	e	7.44	...	8.34	12.30	X	...	15.05	X	2	—	13		Korytnica, žel. stan.		...	X	...	8.50	...	...	...	16.05	...
{	6.55	7.50	...	8.40	12.35	12.40	...	15.10	15.33	27	—	14		Korytnica, lieč. ústav		...	6.45	...	8.45	...	...	...	16.00	...
{	7.00	...	...	...	...	12.45	...	...	15.35	29	—	13		Korytnica, žel. stan.		...	6.40	...	...	...	...	...	...	...
{	7.10	...	...	...	...	12.57	...	...	15.45	32	—	9		Potočiny		...	6.22	...	...	...	...	...	...	...
{	7.19	...	...	...	...	13.03	...	...	15.55	37	—	8		Lipt. Osada, žel. zást. rázc.		...	6.17	...	...	...	...	...	...	...
{	7.20	...	...	...	...	13.05	...	...	15.57	37	—		prích.	**Lipt. Osada** 🚌	odch.	...	6.15	...	...	...	...	...	...	...
5.26	...	...	...	...	...	...	...	...	16.1	37	—	15	odch.		prích.	...	6.13	...	...	...	...	...	...	17.50
5.36	...	...	...	...	...	...	...	...	16.20	42	—	16		× Lipt. Lúžna, „u Veselého"		...	6.02	...	...	...	...	...	...	17.42
5.38	...	...	...	...	...	...	...	...	16.22	42	—	17		Lipt. Lúžna, „pod zeleným stromom"		...	6.00	...	...	...	...	...	...	17.40
5.43	...	...	...	...	...	...	...	...	16.32	45	—	18		Lipt. Lúžna, „u Welsovej"		...	5.55	...	...	...	...	...	...	17.35
5.45	...	...	...	...	...	...	...	...	16.35	45	—	19	prích.	**Lipt. Lúžna,** nocl. ČSAD	odch.	...	5.50	...	...	...	...	...	...	17.30

h spoj t. č. nepremáva

17259 Ružomberok—Rojkov—Kraľovany

	1	3	5	7	9	11	13	15	17	km	T.č		Dopr. závod 1709, Ružomberok		2	4	6	8	10	12	14	16	18
		X				X	X		X							X			X			X	X
...	...	6.10	...	...	...	14.10	18.15	...	22.10	0	1	odch.	**Ružomberok,** Technocelpap	prích.	...	5.50	...	...	13.50		...	17.50	21.50
...	...	6.12	...	...	...	14.12	18.17	...	22.12	0	2		Ružomberok, Kločko		...	5.49	...	...	13.45	...	...	17.48	21.48
...	...	{	h	X	h	{	{	h	{	0	3		×Ružomberok, Čavoj		...	5.45	X	h	13.47	h	h	17.47	21.47
...	...	6.13	10.00	11.00	13.00	14.14	18.19	20.30	22.14	0	4		Ružomberok, kultúra		...	5.45	7.42	8.50	13.46	15.50	16.00	17.46	21.46
...	...	6.16	10.04	11.04	13.04	14.16	18.21	20.34	22.16	3	5		Ružomberok, chema		...	5.42	7.36	8.47	13.44	15.47	15.58	17.44	21.44
...	...	6.18	10.06	11.06	13.06	14.19	18.24	20.36	22.19	4	6		Rybárpole		...	5.39	7.34	8.45	13.42	15.45	15.56	17.42	21.42
...	...	6.20	10.08	11.08	13.08	14.21	18.26	20.38	22.21	5	7		Nová Černová		...	5.35	7.32	8.43	13.40	15.43	15.54	17.40	21.40
...	...	6.22	10.11	11.11	13.11	14.25	18.30	20.41	22.23	6	8		Stará Černová, rázc.		...	5.32	7.28	8.41	13.37	15.41	15.51	17.37	21.37
...	...	6.27	10.16	11.16	13.13	15.30	18.35	20.46	22.28	8	9		Černová, kolónia		...	5.26	7.25	8.36	13.33	15.36	15.46	17.31	21.33
...	...	6.30	10.21	11.21	13.21	14.33	18.36	20.51	22.33	10	10		×Skladaná, skala		...	5.20	7.20	8.31	13.27	15.31	15.41	17.27	21.27
...	...	6.34	10.26	11.26	13.26	14.37	18.42	20.56	22.37	12	11		×Švošov, kompa		...	5.14	7.16	8.25	13.22	15.25	15.36	17.22	21.22
...	...	6.36	10.29	11.29	13.29	14.39	18.44	20.59	22.39	13	12		Hubová, obec. dom		...	5.11	7.14	8.22	13.20	15.22	15.34	17.20	21.20
...	...	6.37	10.31	11.31	13.31	14.41	18.46	21.01	22.41	13	13		Hubová		...	5.10	7.12	8.18	13.18	15.18	15.32	17.18	21.16
...	...	6.39	10.34	11.34	13.34	14.44	18.49	21.05	22.44	15	14		Ľubochňa, most		...	5.08	7.09	8.15	13.15	15.15	15.28	17.15	21.15
...	...	6.41	10.36	11.36	13.36	14.46	18.51	21.07	22.56	14	15		Ľubochňa, Korbeľka		...	5.07	7.08	8.13	13.13	15.03	15.27	17.14	21.13
...	h	6.43	10.40	11.40	13.40	14.50	18.55	21.10	22.50	16	16		Strakov		h	5.02	7.04	8.10	13.10	15.10	15.23	17.10	21.10
...	4.35	6.45	10.42	11.42	13.42	14.52	18.58	21.12	22.52	17	17		Stankovany, most		4.55	4.58	7.02	8.07	13.07	15.07	15.21	17.12	20.03
...	4.37	6.47	10.45	11.45	13.45	14.55	19.00	21.15	22.55	18	18		Rojkov, nár. škola		4.57	4.55	7.00	3.05	13.05	15.05	15.19	17.05	21.00
...	4.40	6.50	10.50	11.50	13.50	15.00	19.05	21.20	23.00	20	19	prích.	**Kraľovany,** žel. stan.	odch.	4.50	4.50	6.55	8.00	13.00	15.00	15.15	17.00	20.55

h spoj t. č. nepremáva

17258 Ružomberok—Miestna doprava

Obchodná výpravňa: Ružomberok, tel. 2945

km	T.č		Dopravný závod 1708, Ružomberok	1	3	5	7	9	11	13	15	17	19	21	23	25	27	29	31	33	35	37	39	41
				X	X	X	X		X				h	X	X				X		X		X	
0	1	odch.	**Černová**	5.05	5.40	6.20	7.00	8.00	9.00	...	10.00	...	11.50	12.30	13.30		14.30	...	17.00	...	18.00	19.30	21.45	
1	2		Nová Černová	5.08		6.25	7.05	8.05	9.05	...	10.05	...	11.55	12.32	13.35	X	14.35	...	17.05	...	18.05	19.35	21.50	...
2	3		Rybárpole, most 🚌	5.12	5.50	6.27	7.07	8.07	9.07	...	10.07	...	11.57	12.36	13.37	14.10	14.37	...	17.07	...	18.07	19.37	21.52	22.07
[illegible]	4		Ružomberok, benzinol	5.14	...	6.30	7.10	8.10	9.10	h	10.10		12.00	12.40	...	14.13	14.40	X	17.10	+	18.10	19.40	...	22.10
[illegible]	5		Ružomberok, Kultúra 🚌	5.17	...	6.35	7.13	8.13	9.15	9.40	10.15	11.30	12.10	12.45	...	14.18	14.45	16.15	17.13	17.15	18.13	19.45	...	22.12
5	6		Ružomberok, žel. stan.	5.20	...	6.40	7.16	8.16	9.16	9.48	...	11.36	12.13	12.48	...	14.19	...	16.18	17.16	17.17	18.16	19.48	...	22.13
6	7		Technocelpap, rázc.	5.23	...	6.41	7.18	8.19	9.18	9.50	...	11.39	12.15	12.50	...	14.21	...	16.20	17.18	17.19	18.18	19.49	...	22.15
7	8		Ružomberok, Kločko	5.24	...	6.42	7.20	8.20	9.20	9.51	...	11.41	12.16	12.51	...	14.22	...	16.21	17.20	17.20	18.20	19.50	...	22.16
7	9		Ružomberok, Grafo, dolná brána	5.25	...	6.44	7.23	8.23	9.23	9.54	...	11.44	12.19	12.54	...	14.23	...	16.24	17.23	17.23	18.23	19.53	...	22.19
7	10		Ružomberok, Grafo, horná brána	5.26	...	6.46	7.26	8.26	9.26	9.57	...	11.47	12.23	12.57	...	14.24	...	16.27	17.26	17.26	18.26	19.56	...	22.22
8	11		Ružomberok, malá nádražie	5.28	...	6.48	7.29	8.29	9.29	10.00	...	11.50	12.25	12.00	...	14.26	...	16.32	17.29	17.29	18.29	19.59	...	22.25
9	12		Ružomberok, Drevona	5.29	...	6.50	7.32	8.32	9.32	10.03	...	11.53	12.30	13.05	...	14.27	...	16.35	17.32	17.32	18.32	20.02	...	22.28
9	13		Ružomberok, kameňolom	5.32	...	6.56	7.37	8.37	9.37	10.08	...	11.56	12.33	13.08	...	14.30	...	16.38	17.37	17.36	18.37	20.07	...	22.30
[illegible]	14		Biely Potok, Bystričan	5.44	...	6.54	7.42	8.42	9.42	10.13	...	12.03	12.36	13.11	...	14.41	...	16.43	17.42	17.42	18.42	20.12	...	22.35
13	15		Biely Potok, Lichardus	5.45	...	6.56	7.45	8.45	9.45	10.20	...	12.10	12.45	13.20	...	14.42	...	16.45	17.45	17.45	18.45	20.20	...	22.40
[illegible]	16	prích.	**Biely Potok,** vrchná	5.50		...	...	...	...	...	...		...	13.25	...	14.50	...	...	...	...	...	20.25	...	22.45

a späť

km	T.č		Dopravný závod 1709, Ružomberok		2	4	6	8	10	12	14	16	18	20	22	24	26	28	30	32		34		
					X			X								M	X						X	
0	16	odch.	**Biely Potok,** vrchná	...	5.00	...	...	5.55	...	X	...	X	h	...	X	13.30	14.55	...	X	...	...	X	20.55	...
[illegible]	15		Biely Potok, Lichardus	...	5.05	...	...	6.00	7.00	8.00	9.00	9.50	10.25	...	12.15	13.34	14.59	...	17.00	17.55	...	19.30	21.00	...
2	14		Biely Potok, Bystričan	...	5.10	...	...	6.05	7.05	8.05	9.05	9.58	10.30	...	12.20	13.35	15.00	...	17.05	18.00	...	19.35	21.05	...
[illegible]	13		Ružomberok, kameňolom	...	5.12	...	...	6.10	7.10	8.10	9.10	10.03	10.35	...	12.25	13.40	15.05	...	17.10	18.05	...	19.40	21.10	...
7	12		Ružomberok, Drevona	...	5.13	...	...	6.13	7.13	8.13	9.13	10.07	10.38	...	12.28	13.43	15.08	...	17.13	18.08	...	19.43	21.13	...
7	11		Ružomberok, malá nádražie	...	5.14	...	...	6.16	7.16	8.16	9.16	10.10	10.41	...	12.31	13.46	15.11	...	17.16	18.11	...	19.46	21.16	...
9	10		Ružomberok, Grafo, horná brána	...	5.16	...	...	6.19	7.19	8.19	9.19	10.13	10.44	...	12.34	13.49	15.14	...	17.19	18.14	...	19.49	21.19	...
[illegible]	9		Ružomberok, Grafo, dolná brána	...	5.18	...	...	6.23	7.23	8.23	9.23	10.15	10.47	...	12.38	13.53	15.17	...	17.23	18.18	...	19.53	21.23	...
8	8		Ružomberok, Kločko	...	5.19	...	...	6.26	7.26	8.26	9.26	10.18	10.50	...	12.41	13.56	15.20	...	17.26	18.21	...	19.56	21.26	...
9	7		Technocelpap, rázc.	...	5.20	...	X	6.28	7.26	8.28	9.28	10.20	10.51	...	12.43	13.58	15.23	...	17.28	18.23	...	19.58	21.28	...
10	6		Ružomberok, žel. stan.	...	...	...	5.35	6.31	7.31	8.31	9.31	...	10.53	X	12.46	14.01	15.25	...	17.31	18.26	...	20.01	21.31	...
10	5		Ružomberok, Kultúra 🚌	...	...	...	5.36	6.34	7.34	8.34	9.35	...	10.55	11.30	12.49	14.04	15.30	16.25	17.34	18.29	...	20.04	21.34	...
12	4		Ružomberok, benzinol	...	...	X	5.40	6.37	7.37	8.37	9.37	...	...	11.35	12.52	14.07	...	16.28	17.37	18.32	...	20.07	|	X
[illegible]	3		Rybárpole, most 🚌	...	...	5.25	5.42	6.40	7.40	8.40	9.40	...	...	11.38	12.55	14.10	...	16.31	17.40	18.35	...	20.10	21.40	22.10
14	2		Nová Černová	...	...		5.44	6.43	7.43	8.43	9.43	...	...	11.41	13.00	14.15	...	16.35	17.43	18.38	...	20.15	...	22.15
15	1	prích.	**Černová**			5.35	5.45	6.50	7.50	8.50	9.45	...	...	11.45	13.05	14.20	...	16.40	17.50	18.40	...	20.20	...	22.20

h spoj toho času nepremáva ♦ spoj premáva v prac. dňoch v celom úseku v dňoch prac. pokoja v úseku Biely Potok—Ružomberok, Kultúra

X spoj v dňoch prac. pokoja premáva od Lichardusa, Biely Potok

17260 Ružomberok—St. Hrboltová

	1	3		5	7		9	11	km	T.č		Dopravný závod 1708, Ružomberok		2	4	6		8		10		12
	h	h					h	h						h	c	h				h		h
...	6.10	7.40	...	[illegible]	[illegible]	...	8.30	22.10	0	1	odch.	**Ružomberok,** rázc.	prích.	5.50	7.35	8.50	...	13.40	...	17.30	...	21.45
...	6.15	7.45	...	[illegible]	[illegible]	...	8.35	22.15	[illegible]	2		Ružomberok, kultúra		5.45	7.30	8.45	...	13.35	...	17.25	...	21.40
...	6.20	7.50	...	[illegible]	[illegible]	...	8.40	22.20	[illegible]	3		Ružomberok, Chema		5.42	7.24	8.39	...	13.32	...	17.22	...	21.34
...	6.24	7.53	...	[illegible]	[illegible]	...	8.43	22.24	[illegible]	4		Rybárpole, závod V. I. Lenina		5.38	7.20	8.35	...	13.28	...	17.18	...	21.29
...	6.29	7.56	...	[illegible]	[illegible]	...	8.48	22.30	[illegible]	5		Rybárpole, odbočka		5.35	7.16	8.31	...	13.25	...	17.15	...	21.25
...	[illegible]	8.02	...	[illegible]	[illegible]	...	8.52	22.35	[illegible]	6		Nová Hrboltová		5.30	7.10	8.25	...	13.20	...	17.10	...	21.20
...	[illegible]	[illegible]	...	[illegible]	[illegible]	...	9.00	22.45	[illegible]	7	prích.	**Stará Hrboltová,** [illegible]	odch.	5.20	7.00	8.15	...	13.10	...	17.00	...	21.10

h spoj t. č. nepremáva

Sanitized Copy Approved for Release 2010/10/06 : CIA-RDP81-01043R001000070002-7

Sanitized Copy Approved for Release 2010/10/06 : CIA-RDP81-01043R001000070002-7

17263 Dolný Kubín–Dlhá–Chlebnice

Obchodná výpravňa: Dolný Kubín, tel. 124

1	3	5	7	9	11	13	15	17	19	km	T.č.	Dopravný závod 1708, Ružomberok	2	4	6	8	10	12	14	16	18
		c	X	c											c	X	c				
			12.00							0	1	odch. **Dolný Kubín**, nám. 17254, 17278 prích.			8.45	9.40					
			|							0	2	Dolný Kubín, žel. stan.			8.40	9.37					
			12.02							1	3	Dolný Kubín, Elektropraga			8.36	9.35					
			12.08							4	4	Mokraď, strážnica			8.33	9.33					
			12.10							5	5	Kňažia, most			8.27	9.30					
			12.16							8	6	Oravský Podzámok, hosp. škola			8.18	9.24					
		7.07	12.23	13.05						11	7	Oravský Podzámok, nám 17278, 17262			8.14	9.15	14.20				
		7.12	12.28	13.10						13	8	Dolná Lehota			8.11	9.11	14.15				
		7.16	12.32	13.14						15	9	Horná Lehota			8.09	9.06	14.10				
		7.23	12.39	13.22						18	10	Sedliacka Dubová			8.00	8.57	14.03				
		7.31	12.45	13.31						20	11	Dlhá n. Oravou, žel. zast. odch.			7.55	8.52	13.54				
		7.40	⁝	13.40						0 25	12	prích. **Krivá** odch.			7.45	⁝	13.45				
X	X		⁝		X	X•	X•	+	X			odch. / prích.	X•	X•		⁝		X	X	X	
5.00	6.40		12.50		14.15	16.00	18.50	20.15	21.50	5 30	11	Dlhá n. Oravou, žel. zast.	4.40	6.20		8.50		13.25	15.50	17.00	19.55
5.03	6.43		12.53		14.17	16.03	18.53	20.18	21.52	6 31	13	xmlyn	4.37	6.16		8.47		13.23	15.48	16.58	19.53
5.07	6.45		12.55		14.20	16.06	18.57	20.21	21.55	7 32	14	xpila	4.34	6.13		8.43		13.21	15.46	16.56	19.50
5.17	6.53		13.03		15.29	16.16	19.07	20.33	22.04	11 36	15	Chlebnice, potr. družstvo	4.24	6.03		8.33		13.11	15.36	16.46	19.38
5.20	6.55		13.05		15.30	16.20	19.10	20.35	22.05	11 36	16	prích. **Chlebnice, MNV** odch.	4.20	6.00		8.30		13.10	15.35	16.45	19.35

Vozidlá zastavujú aj v Dolnom Kubíne u Elektro-Pragy

17261 Dolný Kubín–Oravský Podzámok–Pribiš

Obchodná výpravňa: Dolný Kubín, tel. 124

1	3	5	7	9	11	13	km	T.č.	Dopr. závod 1708, Ružomberok	2	4	6	8	10	12
	X										k				
	11.30						0	1	odch. **Dolný Kubín**, nám. 17254, 17278 prích.		7.40				
	11.33						0	2	Dolný Kubín, žel. stan.		7.37				
	11.35						1	3	Dolný Kubín, Elektropraga		7.35				
	11.43						4	4	Mokraď, strážnica		7.28				
	11.45						5	5	Kňažia, most		7.25				
	11.54	h					8	6	Oravský Podzámok, hosp. škola		7.16				
X	12.02	13.45	X	X	X		11	7	Oravský Podzámok, nám. 17278	X•	7.07	X	X	X	
6.15	12.04	13.47	14.40	15.40	18.25	20.30	11	8	Oravský Podzámok, žel. stan.	5.10	7.05	12.50	15.20	17.20	20.10
6.35	12.20	14.05	15.00	16.00	18.45	20.50	18	9	prích. **Pribiš** odch.	4.50	6.45	12.35	15.00	17.00	19.50

h spoj t. č. nepremáva

k spoj premáva v prac. dňoch mimo škol. vyuč. v celom úseku. V dňoch škol. vyuč. v úseku Pribiš—Or. Podzámok

17264 Dolný Kubín–Medzibrodie–Pucov

Obchodná výpravňa: Dolný Kubín, tel. 124

1	3	5	7	9	11	13	15	km	T.č.	Dopravný závod 1708, Ružomberok	2	4	6	8	10	12	14
X•		X 12.15		X•	h		X•	0	1	odch. **Dolný Kubín**, nám. prích.	X•		X• 7.55		X•		X•
6.05		12.20		14.15	15.20		22.20	0	2	Dolný Kubín, že. stan. 17254, 17278	5.40		7.50		13.35		21.30
6.07		12.22		14.17	15.22		22.22	1	3	Dolný Kubín, Elektropraga	5.38		7.48		13.33		21.28
6.12		12.25		14.25	15.30		22.30	4	4	Mokraď, strážnica	5.34		7.40		13.29		21.20
6.14		12.27		14.27	15.32		22.32	4	5	Kňažia	5.32		7.37		13.27		21.17
6.20	+	12.32	h	14.32	15.38		22.38	6	6	Bziny	5.26	+	7.33	h	13.22		21.12
6.30	7.40	12.38	13.00	14.40	15.50	18.15	22.40	9	7	Medzibrodie nad Oravou	5.16	6.50	7.24	12.15	13.15	15.20	21.06
6.36	7.45	12.45	13.05	14.46	15.54	18.20	22.44	11	8	xPucov, mlyn	5.10	6.45	7.18	12.10	13.10	15.15	21.00
6.45	7.55	12.52	13.15	14.50	16.00	18.30	22.50	14	9	prích. **Pucov** odch.	5.00	6.35	7.10	12.00	13.00	15.05	20.50

k spoj premáva v celom úseku v prac. dni, v dni prac. pokoja v úseku Medzibrodie—Pucov

17265 Mokraď–Dolný Kubín–Osádka–Malatiná

Obchodná výpravňa: Dolný Kubín, tel. 124

1	3	5	7	9	11	13	15	17	19	km	T.č.	Dopravný závod 1708, Ružomberok	2	4	6	8	10	12	14	16	18	20
X			a	X	+	X	§	+	§	0	1	odch. **Kňažia**, most prích.	X•				a	+	b•	a	•	
5.50			12.10	14.10	15.10	18.10	20.55	20.55	22.10	1	2	Mokraď, strážnica	5.35				11.25	12.35	13.30	14.05	17.25	20.50
5.55	O	b	12.17	14.17	15.19	18.17	21.00	21.00	22.17	5	3	Dolný Kubín, Elekropraga	5.30	+	X•	h	11.16	12.38	13.24	13.56	17.20	20.43
6.00	9.10	11.20	12.20	14.20	15.20	18.20	21.05	21.05	22.20	5	4	Dolný Kubín, žel. st. 17278	5.28	7.10	7.50	8.55	11.15	12.37	13.21	13.54	17.17	20.40
6.01	9.13	11.25	12.23	14.23	15.21	18.23	21.08	21.08	22.23	5	5	Dolný Kubín nám.	5.25	7.07	7.47	8.53	11.13	12.25	13.18	13.52	17.16	20.38
6.06	9.16	11.28	12.26	14.26	15.25	18.26	21.11	21.11	22.26	7	6	Medzihradné, rázc.	5.22	7.05	7.45	8.49	11.12	12.20	13.15	13.47	17.11	20.35
6.11	9.21	11.32	12.35	14.35	15.29	18.35	21.16	21.16	22.35	9	7	Vyšný Kubín, NB	5.16	6.58	7.38	8.44	11.06	12.15	13.08	13.43	17.01	20.28
6.11	9.23	11.34	12.37	14.37	15.30	18.37	21.18	21.18	22.37	9	8	Vyšný Kubín, p. ú.	5.13	6.55	7.35	8.41	11.03	12.14	13.05	13.42	17.00	20.25
6.27	9.33	11.43	12.45	14.45	15.40	13.45	21.20	21.20	22.45	13	9	Leštiny	5.01	6.45	7.25	8.30	10.51	12.05	12.55	13.35	16.50	20.15
6.30	9.42	11.5[illegible]	12.51	14.51	15.48	18.51	21.38	21.38	22.51	16	10	Pokryvač, rázc.	4.53	6.37	7.17		10.43	11.57	12.47	13.29	17.42	20.09
6.32	9.45	11.58	12.53	14.52	15.51	18.53	21.41	21.41	22.53	17	11	Osádka, škola	4.48	6.33	7.13		10.38	11.55	12.43	13.27	16.40	20.06
6.40	10.00	12.05	13.10	15.10	16.00	19.10	21.45	21.45	23.05	21	12	prích. **Malatiná**, gar. ČSAD odch.	4.30	6.15	6.55		10.20	11.45	12.25	13.15	16.35	19.50

V dobe nezjazdnosti cesty je premávka obmedzená v úseku Osádka—Malatiná

O spoj premáva v dňoch prac. pokoja a v soboty

§ spoj premáva podľa potreby závodov

17266 Dolný Kubín–Párnica–Žaškov

Obchodná výpravňa: Dolný Kubín, tel. 124

1	3	5	7	9	11	13	15	17	19	21	km	T.č.	Dopravný závod 1708, Ružomberok	2	4	6	8	10	12	14	16	18	20
			b	a													X						
			11.15	12.01							0	1	odch. **Dolný Kubín**, žel. stan. 17262 prích.				8.05						
			11.20	12.02							0	2	Dolný Kubín, nám.				8.03						
			11.2	12.03							0	3	xVelký Bysterec				8.00						
			11.25	12.05							0	4	Malý Bysterec				7.58						
			11.28	12.08							4	5	xVeličná				7.49						
	•		11.36	12.16		•				♦	6	6	prích. **Istebná**, rázc. odch.		•		7.43			•			
	6.10		11.37	12.17		14.20			18.30	22.30			odch. Istebná prích.		5.45		7.42			13.30		17.45	21.23
	6.12		11.40	12.20		14.23			18.32	22.33	7	7	xZáhrabová		5.38		7.39			13.28		17.43	21.20
X	6.14	X	11.42	12.22	h	14.26	X	h	18.35	22.35	8	8	prích. **Párnica**, žel. stan. 17278 odch.	X•	5.35	X	7.37	h	h	13.25	X	17.40	21.17
5.10	6.15	6.55	11.45	12.25	13.15	14.27	15.30	16.50	18.40	22.37			odch. Párnica prích.	5.05	5.34	6.40	7.30	12.55	13.00	13.15	15.10	17.39	21.15
|	6.20	7.05	11.54	12.34	13.22	14.35	15.42	16.59	18.50	22.43	11	9	xŽaškov, stavba	4.58	5.27	6.34	7.18	12.43	12.51	13.03	15.01	17.28	21.06
5.18	6.22	7.10	12.00	12.40	13.27	14.40	15.45	17.05	18.55	22.50	12	10	prích. **Žaškov, MNV** odch.	4.55	5.25	6.30	7.15	12.40	12.45	13.00	14.55	17.25	21.00

♦ spoj každý tretí týždeň podľa potreby závodov odchádza: Párnica, žel. stan. 23'15 hod. po vlaku 1231

Sanitized Copy Approved for Release 2010/10/06 : CIA-RDP81-01043R001000070002-7

Sanitized Copy Approved for Release 2010/10/06 : CIA-RDP81-01043R001000070002-7

17268 Dolný Kubín–Párnica–Zázrivá

Obchodná výpravňa: Dolný Kubín, tel. 12[illegible]

km	T.č.		Vlakové príp. k trati 17268	1	2	3	4	5	6	7	8	9	10	11	12	13	14	15	16	17	18	19	20	21	22
			čís. trate	40a	40	40a	40								40a	40	40a								
			čís. vlaku	[illegible]	602	1202	614								1226	617	1204								
		odch.	Košice	...		...		...	...	...	...	...	...	...	...	Sp. N. Ves 10.47	...	...	...	...	...	...	...	...	...
			Žilina		3.44	...	4.57	...	...	...	...	...	...	...	...		...	...	...	...	...	...	...	...	...
			Kraľovany	5.01	4.48	6.27	6.03	...	...	...	...	...	...	...	12.58	13.59	14.12	...	...	...	...	...	...	...	...
		prích.	Párnica	5.29		6.47	...	...	...	...	...	...	...	...	13.24	...	14.38	...	...	...	...	...	...	...	...
km	T.č.		Vozovný závod 1703 Ružomberok	1		3		5		7				9	11		13	15	17	19	21		23		
										b				a	✝										
0	1	odch.	**Dolný Kubín**, nám.	...	...	...	...	...	...	11.10	...	...	...	12.00	14.15	...	...	...	...	...	...	...	...	...	...
0	2		×Veľký Bysterec	...	...	...	...	...	...	11.13	...	...	...	12.01	14.16	...	...	...	...	...	...	...	...	...	...
0	3		Malý Bysterec	...	...	...	...	...	...	11.16	...	...	...	12.02	14.18	...	...	...	...	...	...	...	...	...	...
4	4		×Veličná	✕	...	●	...	...	...	11.24	...	...	...	12.10	14.25	...	✕	...	...	...	§	...	...	...	...
6	5		Istebné, rázc.	5.20	...	6.40	...	...	...	11.30	...	...	...	12.15	14.30	...	14.30	...	...	...	22.40	...	...	...	...
7	6		×Zahrabová	5.22	...	6.42	...	...	...	11.32	...	...	...	12.17	14.32	...	14.36	...	...	...	22.46	...	...	...	...
8	7	prích.	**Párnica**, žel. stan.	5.24	...	6.45	...	h	...	11.35	...	...	...	12.20	14.38	...	14.39	✕	h	...	22.50	...	§	...	...
		odch.		5.26	...	6.50	...	7.40	...	11.40	...	...	...	12.25	14.40	...	14.40	16.30	17.40	18.35	23.15	...	21.30	...	...
10	8		×Bralo		...	6.52	...	7.45	...	11.44	...	...	...	12.31	14.45	...	14.45	16.35	17.46	18.40	23.20	...	21.35	...	...
[illegible]	9		×Lučivná		...	6.57	...	7.50	...	11.49	...	...	...	12.37	14.50	...	14.50	16.40	17.55	18.45	23.25	...	21.40	...	...
[illegible]	10		×Biela Osada, rázc.		...	7.06	...	8.03	...	11.59	...	...	...	12.47	14.59	...	15.00	16.45	18.01	18.50	23.30	...	21.51	...	...
[illegible]	11		×Zázrivá, Mlyniská		...	7.09	...	8.04	...	12.02	...	...	...	12.48	15.00	...	15.01	16.46	18.02	18.51	23.31	...	21.52	...	...
[illegible]	12		×Zázrivá, rázc.		...	7.18	...	8.11	...	12.09	...	...	...	12.56	15.09	...	15.07	16.55	18.05	19.00	23.40	...	21.53	...	...
21	13		×Zázrivá, chata		...	7.22	...	8.17	...	12.15	...	...	...	12.59	15.14	...	15.09	17.01	18.10	19.04	23.44	...	22.07	...	...
21	14	prích.	**Zázrivá**	5.50	...	7.25	...	8.20	...	12.20	...	...	...	13.00	15.15	...	15.10	17.05	18.15	19.05	23.45	...	22.10	...	...
km	T.č.		Vozovný závod 1703 Ružomberok		2		4	6		8	10	12	14		16	18	20		22	24					
							✕	✕		✝	h	b	a		✕	h	h								
0	14	odch.	**Zázrivá**	...	4.40	...	6.00	7.50	...	12.00	12.25	12.35	13.05	...	15.25	16.45	17.55	...	17.20	20.40	...	...	...	...	...
0	13		×Zázrivá, chata	...	4.43	...	6.02	7.52	...	12.02	12.28	12.38	13.06	...	15.26	16.48	17.57	...	17.21	20.43	...	...	...	...	...
2	12		×Zázrivá, rázc.	...	4.48	...	6.05	7.58	...	12.07	12.33	12.43	13.10	...	15.30	16.51	18.01	...	17.26	20.46	...	...	...	...	...
5	11		×Zázrivá, Mlyniská	...	4.54	...	6.14	8.04	...	12.13	12.40	12.50	13.15	...	15.35	16.58	18.07	...	17.34	20.52	...	...	...	...	...
5	10		×Biela Osada, rázc.	...	4.55	...	6.15	8.05	...	12.14	12.41	12.51	13.16	...	15.36	16.58	18.08	...	17.35	20.53	...	...	...	...	...
9	9		×Lučivná	...	5.03	...	6.22	8.13	...	12.27	12.52	13.02	13.26	...	15.46	17.10	18.19	...	17.47	21.05	...	...	...	...	...
11	8		×Bralo	...	5.08	...	6.28	8.18	...	12.27	12.57	13.07	13.30	...	15.50	17.15	18.25	...	17.55	21.10	...	...	...	...	...
13	7	prích.	**Párnica**, žel. stan.	...	5.10	...	6.30	8.22	...	12.30	13.00	13.10	13.35	...	15.55	17.20	18.30	...	18.00	21.15	...	...	...	...	...
		odch.		...	5.10	...	6.30	8.23	...	12.40	13.01	13.11	13.37	...	...	...	...	...	...	21.16	...	...	...	...	...
14	6		×Záhrabová	...	5.13	...	6.33	8.25	...	12.42	13.03	13.13	13.39	...	...	...	...	...	...	21.18	...	...	...	...	...
15	5		Istebné, rázc.	...	5.15	...	6.35	8.27	...	12.44	13.05	13.15	13.45	...	...	...	...	...	...	21.20	...	...	...	...	...
17	4		×Veličná	...	...	...	...	8.32	...	12.49	...	...	...	...	...	...	...	...	...	...	...	...	...	...	...
21	3		Malý Bysterec	...	...	...	...	8.42	...	12.59	...	...	...	...	...	...	...	...	...	...	...	...	...	...	...
21	2		×Veľký Bysterec	...	...	...	...	8.45	...	13.02	...	...	...	...	...	...	...	...	...	...	...	...	...	...	...
21	1	prích.	**Dolný Kubín**, nám.	...	...	...	...	8.50	...	13.05	...	...	...	...	...	...	...	...	...	...	...	...	...	...	...
			Vlakové príp. k trati 17269 — čís. trate		40a	40				40a	40			40a	40	40									
			čís. vlaku		1201	613				1205	R 304			1209	R 35	624									
		odch.	Párnica	...	5.28	...	...	...	...	13.21	...	...	...	21.20	...	...	...	...	...	...	...	...	...	...	...
			Kraľovany	...	5.51	6.09	...	...	...	13.44	13.50	...	...	21.42	21.51	22.02	...	...	...	...	...	...	...	...	...
			Žilina	...	...	7.10	...	...	...	...		...	...	...	22.28		...	...	...	...	...	...	...	...	...
		prích.	Košice	...	...	...	...	...	...	...	17.51	...	...	...	...	23.07	L. Mikuláš	...	...	...	...	...	...	...	...

[illegible] t. č. nepremáva § spoj premáva podľa potreby závodov

17270 Trstená–Tvrdošín–Námestovo–Sihelné–Oravská Polhora

Obchodná výpravňa: Trstená, tel. 285, Námestovo tel. 23

km	km	T.č.		Vlakové prípoje v Tvrdošíne	1	2	3	4	5	6	7	8	9	10	11	12	13	14	15	16	17	18	19	20	21
				č. trate	40a	40	40a	40a					40	40	40a	40a				40	40a	40	40a		
				č. vlaku	1220	R-34	1200	1202					R-45	604	1224	1204				R-303	1206	R-32	1208		
			odch.	Žilina	...	3.35	...	...	...	...	...	...	...	10.50	...	...	...	...	...	...	...	18.16	...	...	...
				Košice									7.20							12.42					
				Kraľovany	3.40	4.13	5.01	6.27	...	...	...	...	11.45	11.54	12.04	14.12	...	...	...	16.50	17.05	18.52	19.05	...	...
			prích.	Tvrdošín	5.44		7.12	8.55							13.59	16.37					19.26		21.35		
km		T.č.		Dopr. závod 1709 Trstená	1	3	7	9	11	13	15	17	19	21	23	25	27	29	31	35	37	39	41	45	47
							✕															h			
	0	1	odch.	**Trstená, garáž ČSAD**	...	...	7.20	9.00	...	11.30	...	...	...	...	...	...	...	...	...	...	...	21.05	21.20	...	...
	0	2		Trstená nám.	...	...	7.22	9.02	...	11.35	...	...	...	...	...	...	...	...	...	...	...	21.06	21.21	...	...
	1	3		Trstená nem.	...	...	7.24	9.04	...	11.37	...	...	...	...	...	...	...	...	...	...	...	21.07	21.22	...	...
	2	4		×Trstená, Hálečková	...	...	7.26	9.06	...	11.39	...	...	...	...	...	...	...	...	...	...	...	21.09	21.24	...	...
	3	5		×Zábledovo, rázc.	...	...	7.29	9.09	...	11.41	...	...	...	...	...	...	...	...	...	...	...	21.11	21.27	...	...
	6	6	prích.	**Tvrdošín, žel. stan.**	✕●	...	7.34	9.14	...	11.48	...	...	...	...	■	...	...	✕	...	...	...	21.17	21.33	...	a
			odch.		5.45	h	7.36	9.16	...	11.50	a	...	...	b	14.30	...	...	17.15	...	...	19.30	21.18	21.36	b	22.35
[illegible]		7		Nižná, žel. zást.		6.05			...		12.10	...	...	14.10		...	...		...	...				22.10	
1		8		×Zemjanska Dedina, rázc.		6.07			...		12.12	...	...	14.12		...	...		...	...				22.12	
2		9		Krásna Hôrka, žel. zást.		6.09			...		12.14	...	...	14.14		...	...		...	...				22.14	
4		10		×Medvedzie, rázc.		6.12			...		12.19	...	...	14.19		...	...		...	...				●22.15	
[illegible]	6	11		Tvrdošín, nám.	5.50	6.15	7.38	9.18	...	11.52	12.22	...	...	14.22	14.32	...	...	17.17	...	...	19.32	21.19	21.37	...	22.36
[illegible]	6	12		Tvrdošín, stred. škola	5.52	...	7.40	9.20	...	11.54	12.24	...	...	14.24	14.33	...	...	17.18	...	...	19.34	21.20	21.38	...	22.37
[illegible]	10	13		Dol. Štefanov, rázc.	6.02	...	7.50	9.30	...	12.02	12.33	...	...	14.33	14.43	...	...	17.28	...	...	19.40	21.28	21.48	...	22.47
[illegible]	12	14		Oravská priehrada, Koruna	6.06	...	7.55	9.35	...	12.07	12.38	...	...	14.38	14.48	...	...	17.32	...	...	19.45	21.32	21.52	...	22.52
[illegible]	14	15		×Tvrdošín, školka	6.10	...	7.59	9.39	...	12.11	12.43	...	...	14.43	14.53	...	...	17.37	...	...	19.49	21.36	21.58	...	22.57
15	16	16		Slanická Osada, Jednota	6.14		8.03	9.43	...	12.15	12.48	...	...	14.48	15.03	...	...	17.47	...	...	19.53	21.40	22.02		23.03
15	20	17		×Námestovo, most	6.19	5	8.13	9.52	...	12.22	12.53	...	...	14.53	15.04	...	...	17.49	...	...	20.03	21.42	22.09	43	23.08
19	20	18	prích.	**Námestovo, nám.**	6.21	✕	8.15	9.54	✕	12.25	12.55	...	✕	14.55	15.05	✕	a	17.50	...	...	20.05	21.50	22.10	✕	23.09
			odch.		6.22	6.22	...	10.05	10.05	...	...	12.30	13.10	15.20	...	16.10	17.00	...	18.35	18.35	20.10	...	...	22.15	23.10
[illegible]	20	19		Námestovo, ČSAD	6.24	6.24	...	10.07	10.07	...	...	12.32	13.12	15.22	...	16.12	17.02	...	18.37	18.37	20.12		...	22.16	23.11
[illegible]	[illegible]	20		Námestovo, SPŠ	6.25	6.25	...	10.08	10.08	...	...	12.33	13.13	15.23	...	16.13	17.03	...	18.38	18.38	20.13		...	22.23	23.14
23	24	21		Kin. most	6.30	6.30	...	10.16	10.16	...	...	12.40	13.20	15.30	...	16.20	17.10	...	18.47	18.45	20.20			22.26	23.22
[illegible]	[illegible]	22		Zubrohlava, rázc.	6.32	6.32	...	10.18	10.18	...	...	12.42	13.27	15.32		16.22	17.12	...	18.49	18.47	20.22			22.30	23.25
[illegible]	[illegible]	23		Zubrohlava, škola		6.36	...	10.21		...	...	12.46		15.38		16.28	17.18		18.53		20.27			22.35	23.30
[illegible]	[illegible]	24		Bobrov, škola	6.40		...		10.30				13.30							18.55					23.35
[illegible]	[illegible]	25		Rabča, „Ratica"	...	6.41	...	10.25	...	...	...	12.51		16.03		16.33	17.23	...	18.59		20.31			22.40	...
[illegible]	[illegible]	26		Rabča, p. ú.	...	6.43	...	10.27	...	...	...	12.53		16.05		16.35	17.25		19.02		20.33			22.43	...
31	32	27		Rabča, rázc.	...	6.47	...	10.31	...	...		12.59		16.10		16.40	17.30		19.08	33	20.38		...	22.47	...
[illegible]	[illegible]	28		Rabča, Kozák	...	6.49	...	10.32	...	...		13.01		16.11		16.41	17.31		19.10	b	20.39		...	22.48	...
[illegible]	[illegible]	29		Rabča, MNV	...	6.50	...	10.33	...	...		13.02		16.12		16.42	17.32		19.11	19.12	20.40			22.51	
[illegible]	[illegible]	30		Sihelné u Brandýsa	...		...	10.40	...	...	...			16.20			17.40			19.22					
36	37	31		Sihelné	...		...	10.43	...	...				16.25			[illegible]			19.25					
[illegible]	33	29		Rabča, MNV	...	6.50	...	10.50	...	...	...	13.02	...			16.42			19.11		20.41			22.52	...
[illegible]	34	32		Oravská Polhora, „Jednota"	...	6.52	...	10.53	...	...	...	13.12				16.45			19.14		20.44		...	22.55	...
[illegible]	36	33		Oravská Polhora, družstvo	...	6.54	...	10.58	...	...	...	13.15				16.50			19.20		20.49		...	23.00	...
[illegible]	[illegible]	34		Oravská Polhora, p. ú.	...	6.57	...	11.03	...	...		13.25				16.55			19.26		20.56			23.05	...
[illegible]	[illegible]	35	prích.	**Oravská Polhora, noc. ČSAD**	...	7.00	...	11.05	...			13.33				17.00			19.30		21.00			23.10	...

[illegible] t. č. nepremáva ● spoj má príchod na žel. stan. 22.20 hod.

Sanitized Copy Approved for Release 2010/10/06 : CIA-RDP81-01043R001000070002-7

Opačný smer:

17270 Trstená–Tvrdošín–Námestovo–Sihelné–Oravská Polhora

km	T.č.		Dopr. závod 1709 Trstená	2	4	6	8	10	12	14	16	18	20	22	24	26	28	30	32	34	36	38	40	42
					X				h								X							
0	0	35	odch. **Oravská Polhora,** noc. ČSAD	3.00	4.10	...	...	5.30	6.40	7.05	...	...	...	11.15	...	...	12.40	...	...	17.15	...	...	...	...
1	1	34	Oravská Polhora, p. ú.	3.02	4.12	...	...	5.33	6.43	7.08	...	...	...	11.17	...	...	13.43	...	...	17.17	...	...	...	...
3	3	33	Oravská Polhora, „Družstvo"	3.07	4.17	...	...	5.37	6.47	7.12	...	...	...	11.21	...	...	13.47	...	...	17.21	...	...	...	...
5	5	32	Oravská Polhora, „Jednota"	3.11	4.20	...	...	5.42	6.52	7.17	...	...	...	11.25	...	...	13.51	...	...	17.24	...	...	...	...
6	6	29	Rabča, MNV	3.13	4.23	...	...	5.45	6.55	7.20	...	...	...	11.28	...	...	13.54	...	...	17.26	...	...	...	...
	9	30	Sihelné u Brandysa			...	X		7.00	7.25	...	...	...	11.34	...	...		...	b		...	...	...	...
	10	31	Sihelné			...	5.30		7.05	7.30	...	...	...	11.39	...	...		...	17.00		...	...	...	...
	11	30	Sihelné u Brandysa			...	5.35		7.10	7.35	...	...	...	11.44	...	...		...	17.05		...	...	...	...
6	14	29	Rabča MNV	3.14	4.23	...	5.41	5.45	7.15	7.40	...	...	...	11.50	...	...	13.54	...	17.15	17.26	...	...	...	...
6	14	28	Rabča, Kozák	3.15	4.25	...	5.42	5.46	7.16	7.41	...	...	...	11.51	...	...	13.55	...	...	17.27	...	...	...	...
7	15	27	Rabča, rázc.	3.16	4.26	...	5.44	5.48	7.18	7.43	...	...	...	11.53	...	...	13.56	...	...	17.29	...	...	...	...
9	17	26	Rabča, p. ú.	3.19	4.31	...	5.49	5.52	7.23	7.48	...	...	...	11.59	...	...	14.03	...	...	17.35	...	...	...	...
10	18	25	Rabča, „Ratica"	3.21	4.33	X	5.51	5.54	7.25	7.50	...	...	X	12.02	...	k	14.05	...	...	17.38	...	...	...	...
0	—	24	Bobrov, škola			4.30					7.00	...	11.00		...	13.35		...	...		...	...	...	...
1	12	20	23	3.25	4.38		5.56	5.55	7.30	7.55				12.08	...		14.10	...	...	17.43	...	...	...	...
3	13	21	22		4.40	4.37	6.00	5.59	7.34	7.58	7.06	...	11.07	12.11	...	13.41	14.13	...	...	17.48	...	...	...	...
4	15	23	21	3.28	4.44	4.40	6.02	6.02	7.37	8.00	7.08	...	11.10	12.13	...	13.43	14.15	...	...	17.51	...	...	...	...
8	19	27	20	3.36	4.51	4.47	6.12	6.15	7.46	8.08	7.17	...	11.17	12.22	...	13.49	14.24	...	...	18.01	...	...	...	...
8	19	27	19	3.37	4.52	4.48	6.13	6.18	7.47	8.09	7.19	...	11.18	12.23	...	13.50	14.25	...	...	18.03	...	...	...	...
				3.40	4.54	4.50	6.15	6.20	7.50	8.11	7.20	a	11.20	12.25	b	13.53	14.30	X	...	18.05	b	...	...	b
8	19	27	18	prích. odch. **Námestovo,** nám.	...	4.55	4.52	...	6.25	8.00	8.30	...	10.20	...	...	12.27	13.55	...	15.00	...	18.07	19.45	20.20	...	21.08
8	19	27	17	Námestovo, most	...	4.57	4.54	...	6.26	8.01	8.31	...	10.21	...	...	12.28	13.56	...	15.01	...	18.08	19.47	20.21	...	21.01
12	23	31	16	Slanická Osada, Jednota	...	5.05	5.02	...	6.34	8.09	8.41	...	10.31	...	...	12.38	14.06	...	15.11	...	18.16	19.54	20.28	...	21.11
14	25	33	15	xTvrdošín, školka	...	5.09	5.06	...	6.40	8.16	8.46	...	10.35	...	...	12.42	14.10	...	15.16	...	18.20	19.59	20.31	...	21.16
16	27	35	14	Oravská priehrada, Koruna	...	5.13	5.10	3a	6.42	8.18	8.51	...	10.40	...	...	12.47	14.14	...	15.21	...	18.24	20.02	20.34	...	21.21
18	29	37	13	Dol. Štefanov, rázc.	...	5.18	5.15	—	6.45	8.21	8.56	...	10.45	...	...	12.52	14.18	...	15.26	...	18.28	20.06	20.37	...	21.26
22	33	41	12	Tvrdošín, stred. škola	...	5.28	5.24	b	6.54	8.30	8.58	...	10.57	...	...	13.03	14.23	...	15.33	...	18.36	20.13	20.44	...	21.33
22	33	41	11	Tvrdošín, nám.	...	5.31	5.27	6.15	6.56	8.32	8.59	...	10.58	...	...	13.04	14.24	...	15.34	...	18.38	20.14	20.45	b	21.34
22	33	41	6	Tvrdošín, žel. stan.	...	5.32	5.30	6.17	6.53	8.35	9.00	...	11.00	...	...	13.05	14.25	...	15.35	...	18.40	20.15	20.46	21.35	21.35
23	34		10	xMedvedzie, rázc.	...	5.34	...					...	11.05	...	...	13.10								21.38	...
25	36		9	Krásna Hórka, žel. zást.	...	5.39	...					...	11.10	...	...	13.15								21.46	...
26	37		8	xZemianská Dedina, rázc.	...	5.41	...					...	11.12	...	...	13.17								21.50	...
27	38		7	Nižná, žel. zást.	...	5.45	...					...	10.15	...	...	13.20								21.55	...
—	—	41	6	prích. odch. **Tvrdošín,** žel. stan.	...	...	...	6.17	6.58	8.40	9.00	...	...	...	...	...	...	...	15.35	...	18.40	20.15	20.46	...	...
—	—	44	5	xZábiedovo, rázc.	...	...	...	6.18	7.00	8.45	9.02	...	...	...	...	...	...	...	15.36	...	...	20.16	20.52	...	...
—	—	45	4	xTrstená, Hálečková	...	...	...	6.24	7.06	8.51	9.09	...	...	...	...	...	...	...	15.43	...	...	20.23	20.54	...	...
—	—	46	3	Trstená, nem.	...	...	...	6.27	7.08	8.53	9.11	...	...	...	...	...	...	...	15.45	...	...	20.25	20.56	...	...
—	—	47	2	Trstená, nám.	...	...	...	6.28	7.09	8.56	9.13	...	...	...	...	...	...	...	15.47	...	...	20.27	20.58	...	...
—	—	47	1	prích. **Trstená,** garáž ČSAD	...	...	...	6.30	7.13	8.58	9.14	...	...	...	...	...	...	...	15.49	...	...	20.28	20.59	...	...
									7.15	9.00	9.15	...	...	...	...	...	...	...	15.50	...	...	20.30	21.00	...	...
			Č. trate		40a	40a	40			40a	40	40	40a	40	40a	40a	40	40a	40	40a	40	40a			
			Vlakové prípoje v Tvrdošíne — Č. vlaku		1203	1203	R-36			1225	R-45	604	1205	617	1207	1227	303	1229	32	1209	R-35	1231			
odch.			*Tvrdošín*	...	5.41	5.41	...	...	...	9.38	...	...	11.14	...	13.12	14.31	...	16.37	...	19.27	...	21.51	...	...
▼			*Kraľovany*	...	8.02	5.02	8.14	...	...	11.26	11.48	11.57	13.44	14.02	15.48	16.39	16.53	18.40	18.54	21.42	21.51	23.27	...	...
▼			*Košice*	...	...	...	12.20	...	...	...	↓	17.43	...	↓			↓		23.00		↓			...	...
prích.			*Žilina*	...	...	...	...	...	...	...	12.28	...	...	15.08		...	17.30	...	...	...	22.28	...	...	...	...

b spoj t. č. nepremáva

k spoj premáva v celom úseku v sobotu a deň pred sviatkom, v prac. dni mimo soboty v úseku Bobrov, škola—Námestovo, nám.

17272 Trstená–Brezovica–Zábiedovo

Obchodná výpravňa: Trstená, tel. 285

1	3	5	7	9	11	13	15	17	km	T.č.		Dopravný závod 1709, Trstená		2	4	6	8	10	12	14	16	18
	h			X	+	X								h		X	+					
...	5.10	6.00	X	8.00	12.10	13.15	X	X	0	0	1	odch. **Trstená,** gar. ČSAD	prích.	5.55	X	7.45	7.50	9.10	X	...	X	19.35
...	5.12	6.01	7.05	8.02	12.12	13.16	14.00	17.15	0	0	2	Trstená, žel. stan.	▲	5.52	6.55	7.42	7.49	9.08	13.50	17.00	17.55	19.33
...	5.13	6.02	7.07	8.03	12.13	13.17	14.02	17.16	0	0	3	Trstená, nám.	■	5.50	6.53	7.40	7.48	9.06	13.48	16.58	17.53	19.32
...	5.20		7.10			13.30		17.30			4	prích. **Brezovica,** Jednota	odch.	5.40		7.30			13.35		17.40	
...	...												prích.	...								
...	...	6.03	...	8.04	12.14	...	14.03	...	1	5		odch. Trstená, nem.	▲	...	6.50	...	7.45	9.05	...	16.55	...	19.30
...	...	6.09	...	8.09	12.19	...	14.09	...	3	6		xZábiedovo, rázc.	■	...	6.45	...	7.40	9.00	...	16.50	...	19.27
...	...	6.20	...	8.20	12.30	...	14.20	...	7	7		prích. **Zábiedovo,** Jednota	odch.	...	6.35	...	7.30	8.50	...	16.40	...	19.15

17273 Nižná–Tvrdošín–Trstená–Suchá Hora / Oravica

Obchodná výpravňa: Trstená, tel. 285

40	40a	40	40a	17281	40	40a				40a	č. trate	Prípoje k aut. trati čís. 17273	č. trate	40a			40a	40	40a	40	40	
602	1202	36	1222	5	604	1224					č. spoja		č. spoja	1203			1225	45	1207	619	303	
...	...	...	...	...	...	...	...	...	...	...	odch.	*Čadca*	prích.	...	...	...	...	...	...	...	...	...
...	...	...	...	...	...	...	...	...	...	...		*Or. Lesná*		...	...	...	...	...	...	...	...	...
...	...	...	...	...	...	...	...	...	...	...		*Kraľovany*		...	...	...	...	...	...	...	...	...
...	...	...	...	6.40	...	...	...	...	...	...		*Žilina*		...	...	...	...	...	...	...	...	...
...	...	...	...	↓	...	...	...	...	...	...		*Orav. Polhora*		...	...	...	...	...	...	...	...	...
...	...	...	...	10.26	...	...	...	...	...	...		*Námestovo*		...	...	...	...	...	...	...	...	...
...	...	...	...	↓	...	...	...	...	...	...		*Žilina*		...	...	...	12.28	...	17.22	17.30	...	...
3.44	...	7.37	...	↓	10.40	...	...	...	...	...		*Kraľovany*	■	8.02	...	...	11.26	11.48	15.48	16.22	16.53	...
4.46	5.01	8.12	8.30	...	11.54	12.04	...	...	...	...	▼	*Trstená*	odch.	5.27	...	...	9.28	...	12.59	...	...	...
...	7.23	...	10.35	11.05	...	14.18	...	...	...	...	prích.			...	...	...	...	...	...	...	...	...

1	3	5	7	9	11	13	15	17	19	km	T.č.		Dopravný závod 1709, Trstená		2	4	6	8	10	12	14	16	18
M				a	X										X				a		X a		
5.35	...	...	...	12.10	14.10	...	...	...	...	0	0	1	odch. **Nižná,** žel. zást.	prích.	5.30	...	...	...	11.45	...	13.25	...	...
5.39	...	...	...	12.15	14.15	...	...	...	...	2	2	2	xKrásna Hórka, žel. zást.	↑	5.25	...	...	...	11.42	...	13.18	...	...
5.46	...	...	...	12.23	14.23	...	...	...	§	5	5	3	Tvrdošín, nám.	↑	5.16	...	...	...	11.36	...	13.10	...	§
5.48	...	...	...	12.25	14.25	...	...	...	21.05	5	5	4	Tvrdošín, žel. stan.	↑	5.14	...	...	...	11.35	...	13.08	...	20.45
5.55	...	...	...	12.31	14.30	...	...	...		8	8	5	xTrstená, Hálečková	↑	5.06	...	...	...	11.28	...	13.00	...	
5.59	...	...	...	12.35	14.33	...	...	...	21.15	10	10	6	Trstená, nem.	↑	5.02	...	...	...	11.24	...	12.57	...	20.35
6.02	●	...	+	X	14.34	+	...	...	21.18						5.00	+	k		11.22	+	12.55	...	20.32
6.05	7.30	...	10.55	11.10	12.37	14.34	15.00	18.00	21.20	11	11	7	odch. **Trstená,** nám. 1727C, 17278	prích.	4.56	7.25	7.50	9.00	11.22	12.40	12.50	17.20	20.30
6.07	7.31	...	10.56	11.11	12.40	14.36	15.03	18.04	21.21	11	11	8	Trstená, GSAD	↑	4.56	7.24	7.48	8.55	11.20	12.39	12.47	17.18	20.28
6.16	7.43	...	11.11	11.23	...	14.50	15.14	18.16	21.33	16	16	9	Liesek, potr. družstvo	↑	4.45	7.07	7.35	8.48	...	12.26	12.34	17.08	20.20
6.20	7.44	...	11.12	11.24	...	14.52	15.16	18.20	21.34	16	16	10	Liesek, p. ú.	↑	4.42	7.06	7.33	8.43	...	12.25	12.32	17.05	20.19
6.22	7.46	...	11.20	11.27	...	14.53	15.19	18.22	21.37	17	17	11	Čimhová, Jednota	↑	4.39	7.04	7.31	8.41	...	12.22	12.30	17.02	20.16
6.30	7.52	...	11.22	11.35	...	15.02	15.28	18.30	21.45	20	20	12	Vitanová, rázc.	↑	4.31	6.55	7.23	8.35	...	12.15	12.22	16.52	20.08
6.40		...	11.29	11.45	...	15.12		18.40			23	13	Hladovka, Jednota	↑	4.23	6.49	7.15				12.13		
6.50		...	11.37	11.55	...	15.22		18.50			26	14	prích. odch. **Suchá Hora,** MNV	prích.	4.15	6.40	7.05				12.05		
		...	11.40		...	15.23			19.00						4.10	6.30	7.01						
		...	11.48		...	15.30			19.06		29	13	Hladovka, Jednota	↑			6.50						
6.30	7.53	...	11.56		...	15.40	15.28		19.15	20	32	12	Vitanová, rázc.	↑			6.43	8.34	...	12.15	...	16.52	20.08
6.37	7.54	...	12.09	...	...	15.42	15.30	...	19.18	20	32	15	Vitanová, potr. druž.	↑			6.40	8.33	...	12.14	...	16.50	20.06
...	7.55	...	12.01		...	15.44	15.32	...	19.20	20	32	16	Vitanová, most	↑		6.20	...	8.32	...	12.13	...	16.48	20.04
...	8.10	...	12.10	...	...	16.05	15.45	...	19.35	22.00	26	38	17 prích. **Oravice,** chata	odch.	3.50	6.10	...	8.20	...	12.00	...	16.35	19.50

§ spoj premáva v čase letných prác v prac. dňoch

M spoj premáva v celom úseku v dni škol. vyučovania, v pracovné dni do Suchej Hory

k spoj premáva v celom v úseku v dni škol. vyučovania, v ostatné prac. dni zo Suchej Hory.

Spoje č. 13, 14, v sobotu v úseku Trstená—Nižná, závory, nepremávajú

Sanitized Copy Approved for Release 2010/10/06 : CIA-RDP81-01043R001000070002-7

17271 Námestovo–Rabčice

Obchodná výpravňa: Námestovo, tel. 2[illegible]

1	3	5	7	9	km	km	T.č.		Dopravný závod 1709, Trstená		2	4	6	8	10
	X●		X									X●		X	
...	6.4[illegible]	13.00	15.20	18.35	0	0	1	odch.	**Námestovo**, nám.	prich.	...	6.35	8.40	14.40	17.55
...	6.4[illegible]	13.02	15.22	18.37	0	0	2		xNámestovo, ČSAD		...	6.34	8.39	14.39	17.53
...	6.4[illegible]	13.03	15.23	18.38	0	0	3		Námestovo, Sile		...	6.33	8.38	14.35	17.52
...	6.5[illegible]	13.08	15.28	18.43	4	4	4		Klin, most		...	6.25	8.28	14.30	17.47
...	6.5[illegible]	13.10	...	}	5	5	5		Klin, škola		...	...	8.25	14.28	}
...	6.5[illegible]	13.12	15.34	18.49	7	7	6		Zubrohlava, škola		...	6.17	8.20	14.23	17.41
...	7.0[illegible]	13.18	16.43	18.58	10	10	7		xRabča, p. ú.		...	6.09	8.13	14.17	17.32
...	7.1[illegible]	13.23	15.50	19.05	12	12	8		Rabča, rázc.		...	6.04	8.06	14.12	17.25
h	}	13.25		}	13	}	9		Rabča, MNV		h	}	8.05	}	}
4.30	7.11	13.28	15.50	19.05	14	12	8		Rabča, rázc.		4.25	6.03	8.03	14.12	17.25
...	7.24	13.42	16.05	19.20	19	17	10		xRabčice, Jednota		4.15	5.50	7.53	14.02	17.10
4.45	7.27	13.45	16.10	19.25	20	18	11		Rabčice, škola		4.10	5.46	7.45	14.00	17.05
...	7.35	13.50	16.15	19.30	22	20	12	prich.	**Rabčice**, PS	odch.	...	5.40	7.40	13.55	17.00

17275 Tvrdošín–Námestovo–Oravská Lesná

h spoj t. č. nepremáva

1	3		5	7			9	11	km	T.č.		Dopravný závod 1709, Trstená		2	4			6			8	10	12
...	...	...	...	...	...	...	...	...	0	1	odch.	**Tvrdošín**, žel. stan.	prich.	...	...	...	...	...	...	...	...	...	...
...	...	...	...	...	...	...	...	...	0	2		Tvrdošín, nám.		...	...	...	...	...	...	...	...	...	...
...	...	...	...	...	...	...	...	...	0	3		Tvrdošín, stred. škola		...	...	...	...	...	...	...	...	...	...
...	...	...	...	...	...	...	...	...	4	4		Dol. Štefanov, rázc.		...	...	...	...	...	...	...	...	...	...
...	...	...	...	...	...	...	...	...	6	5		Oravská priehrada, Koruna		...	...	...	...	...	...	...	...	...	...
...	...	...	...	...	...	...	...	...	8	6		xŠkolka		...	...	...	...	...	...	...	...	...	...
...	...	...	...	...	...	...	...	...	10	7		Slanická Osada, Jednota	odch.	...	...	...	...	...	...	...	...	...	...
c	a		Q												U			*			X*	+*	
6.40	6.45	...	14.05	...	...	...	18.55	...	14	8	prich. / odch.	**Námestovo** 17270, 17278, 17280	odch. / prich.	...	5.25	...	...	9.40	...	...	17.00	18.00	...
6.46	6.49	...	14.14	...	...	...	19.02	...	17	9		Vavrečka, rázc.		...	5.15	...	...	9.33	...	...	16.51	17.52	...
6.50	6.59	...	14.19	a	...	...	19.07	...	19	10		Tapešovo, rázc.		♦♦	5.10	...	...	9.28	...	...	16.42	17.50	...
6.55	7.08	...	14.28	14.30	...	...	19.14	...	22	11		Lokca, Jednota 17281		4.10	5.01	...	...	9.18	...	...	16.31	17.42	...
6.58	7.10	...	14.30	14.32	...	...	19.16	...	23	12		Lokca, most		4.08	4.46	...	...	9.10	...	...	16.29	17.39	...
7.02	7.15	...	14.35	14.38	...	...	19.21	...	25	13		Breza, zdrav. stredisko		4.02	4.52	...	...	9.08	...	...	16.23	17.32	...
7.06	7.21	...	14.41	14.43	...	...	19.29	...	27	14		Breza, Jednota		3.58	4.48	...	...	9.02	...	...	16.18	17.27	...
7.08	7.23	...	14.43	14.45	...	...	19.31	h	28	15		xBeňadovo, rázc.		3.55	4.45	...	...	9.00	...	...	16.15	17.24	h
▲7.13	7.27	...	14.47	14.50	...	...	19.36	21.32	30	16		Krušetnica, Jednota		3.50	4.40	...	...	8.55	...	...	16.10	17.20	20.55
7.40	7.35	...	14.55	14.58	...	...	19.46	21.41	33	17		Zakamenné, rczc. Novoť		3.40	4.30	...	...	8.45	...	...	16.00	17.10	20.40
7.44	7.40	...	15.00	15.03	...	...	19.52	21.46	35	18		Zakamenné, Oravice		3.35	4.25	...	...	8.40	...	...	15.55	17.05	20.41
8.07	7.59	...	15.19	15.22	...	...	20.23	22.10	46	19		xOravská Lesná, u Dendisa		3.17	4.07	...	...	8.22	...	...	15.37	16.47	20.22
8.08	8.01	...	15.21	15.23	...	...	20.25	22.12	46	20		Oravská Lesná, u Beriaťako		3.15	4.05	...	...	8.20	...	...	15.35	16.45	20.20
8.09	8.0?	...	15.23	15.24	...	...	20.27	22.13	46	21		Oravská Lesná, u Tisoňa		3.13	4.03	...	...	8.17	...	...	15.32	16.43	20.17
8.10	8.04	...	15.25	15.25	...	...	20.30	22.15	46	22	prich.	**Oravská Lesná**, garáž ČSAD	odch.	3.10	4.0?	...	...	8.15	...	...	15.30	16.40	20.15
17172		32	17172	17172	13312	32	32		č. trate			Prípoje k aut. trati čís. 17275	č. trate			32	17179	17172	32	32	17172	17172	
10		262	22	24	17	32	261		č. spoja				č. spoja			405	4	3	404	409	11	17	
X 8.20	...	...	X 15.35	+ 16.45	...	...	...	...	odch.			Or. Lesno	prich.	...	...	...	X	X 8.05	...	...	X 15.00	+ 16.30	...
10.20	...	11.49	17.10	18.45	18.09	17.29	18.15	...				Čadca		...	...	5.51	5.57	6.05	12.38	12.05	13.00	14.30	...
...	...	}	...	...	19.50	}	20.09	...				Ostrava		...	...	}	}	...	10.10	}	...	...	...
...	...	12.16	...	...	do Č. Těšína	17.56	}	...				Žilina		...	...	4.56	}	...	z	11.10	...	...	...
...	...	...	...	...		...	}	...				Turzovka		...	...	...	5.30	...	Bohu-	...	...	...	...
...	...	...	...	...		...	23.37	...	prich.			Brno	odch.	...	...	...	...	...	mína	...	...	...	...

♦ spoj má prípoj z trate a na trať 17112 Čadca–Or. Lesná
■ spoj premáva v pracovných dňoch mimo škol. vyučovania
● spoj v dňoch škol. vyučovania zachádza na trať 17277
♦ spoj prechádza na trať 17281
Q spoj premáva v dňoch pracovného pokoja a v prac. dňoch mimo soboty
U spoj premáva v prac. dni mimo pondelka a prvého prac. dňa po nedeli a sviatku

17274 Trstená–Horný Štefanov

Obchodná výpravňa: Trstená, tel. 285

1	3	5	7	9	11	13	15	17	km	km	km	T.č.		Dopravný závod 1709 Trstená		2	4	6	8	10	12	14	16
...	...	...	c 12.20	X 14.35	...	...	...	...		0	0	1	odch.	**Trstená**, garáž	prích.	...	§ 8.10	c 13.40	...	...	...	...	...
...	...	...	12.21	14.36	...	...	...	...		0	0	2		Trstená, nám.		...	8.08	13.37	...	...	...	...	...
...	...	...	12.23	14.37	...	...	...	...		1	1	3		Trstená, nem.		...	8.06	13.35	...	...	...	...	...
h	X	+	12.27	14.43	...	...	h	X		3	3	4		xZábiedovo, rázc.		X	8.02	13.31	a	...	+	...	X
5.45	6.30	9.30	12.33	14.49	...	a	19.30	22.35		6	6	5		Tvrdošín, žel. stan.		5.25	7.55	13.25	17.30	...	18.50	...	20.56
5.50	6.33	9.32	12.35	14.50	...	18.23	19.33	22.37		6	6	6		Tvrdošín, nám.		5.22	7.50	13.23	17.28	...	18.47	...	20.57
6.03	6.46	9.43	12.43	15.01	...	18.35	19.45	22.45		10	10	7		Dol. Štefanov, rázc.		5.12	7.40	13.15	17.18	...	18.37	...	20.42
6.10	6.56	}	12.47	}	...	}	}	}		12	}	8		Oravská priehrada, Koruna		}	}	13.11	}	...	}	...	}
6.20	7.06	}	12.55	}	h	}	}	}	0	15	}	9	prích.	**Ústie** nad priehradou, CSSM	odch.	}	}	13.05	}	...	}	...	}
...	7.06	}	...	}	16.35	}	}	}					odch.		prích.	}	}	...	}	...	}	...	}
...	7.09	}	...	}	16.44	}	}	}	3	—	}	8		Oravská priehrada, Koruna		}	}	...	}	b	}	a	}
...	7.14	9.43	...	15.01	16.50	18.35	19.45	22.45	5	—	10	7		Štefanov, rázc.		5.12	7.40	...	17.18	18.30	18.37	19.10	20.42
...	7.18	9.46	...	15.04	16.53	18.38	19.48	22.48	6	—	11	10		Dolný Štefánov, MNV		5.09	7.37	...	17.15	18.25	18.35	19.07	20.39
...	7.2?	9.55	...	15.10	17.00	18.45	19.55	22.55	8	—	13	11	prích.	**Horný Štefanov**, kult. dom	odch.	5.00	7.30	...	17.10	18.20	18.30	19.00	20.30

h spoj premáva v prac. dni v úseku Horný Štefanov–Štefanov, rázc. v dňoch pracovného pokoja v celom úseku.
§ spoj premáva v prac. dni v celom úseku, v dňoch pracovného pokoja v úseku Horný Štefanov–Tvrdošín, žel. stan.
h spoj t. č. nepremáva

17277 Námestovo–Beňadovo–Krušetnica–Lomná

Obchodná výpravňa, Námestovo, tel. 23

1	3	5	7	9	11	13	15	km	T.č.		Dopravný závod 1709, Trstená		2	4	6	8	10	12	14	16
			k			b	Q									■X	+	§		a
...	...	...	13.15	...	...	22.15	22.15	0	1	odch.	**Námestovo**, nám. 17270	prích.	...	...	...	8.05	8.15	17.25	...	21.00
...	...	...	13.21	...	...	22.21	22.21	3	2		Vavrečka, rázc.		...	...	...	7.58	8.12	17.21	...	20.54
...	♦♦	...	13.26	...	a	22.25	22.25	5	3		Tapešovo, rázc.		♦♦	...	...	7.53	8.08	17.17	a	20.50
...	5.50	...	13.36	...	19.20	22.31	22.31	8	4		Lokca, Jednota		4.13	...	...	7.47	8.00	17.10	18.20	20.44
...	}	...	13.38	...	19.22	22.33	22.33	9	5		Lokca, most		4.09	...	...	7.44	7.58	17.08	18.18	20.42
...	}	...	13.42	...	19.27	22.38	22.38	11	6		Breza, zdrav. stredisko		4.04	...	...	7.39	7.53	17.00	18.10	20.38
...	}	...	13.48	...	19.33	22.43	22.44	13	7		Breza, Jednota		3.59	...	...	7.34	7.49	16.55	18.05	20.32
...	}	...	13.51	...	19.36	22.45	22.46	14	8		xBeňadovo, rázc.		3.56	...	...	7.32	7.46	16.52	18.02	20.30
...	}	...	14.12	...	19.50	}	22.48	21	9		Beňadovo, mlyn		3.40	...	...	7.12	7.30	}	}	20.15
...	}	...	14.17	...	19.55	}	22.50	23	10	prích.	**Beňadovo**, obec	odch.	3.35	...	...	7.07	7.25	}	}	20.10
...	}	...	14.22	...	...	}	...			odch. x		prích.	...	...	...	7.06	...	}	}	...
...	}	...	14.26	...	...	}	...	25	9		Beňadovo, mlyn		...	...	...	7.01	...	}	}	...
...	}	...	14.40	...	...	22.45	...	32	8		Beňadovo, rázc.		...	...	...	6.43	...	16.52	18.02	...
M	6.10	c	14.45	c	...	22.50	...	34	11	prích.	**Krušetnica** 17275, 17275	odch.	...	M	c	6.38	...	16.47	17.56	...
6.10	6.10	7.14	14.48	15.00	...	22.51	...			odch.		prích.	...	4.35	7.37	6.36	...	16.45	17.53	...
6.11	6.12	7.15	14.49	15.02	...	22.52	...	34	12		Krušetnica, Jakubik		...	4.33	7.36	6.35	...	16.43	17.50	...
6.19	6.19	7.23	15.03	15.12	...	22.59	...	39	13		Lomná, rázc.		...	4.23	7.28	6.28	...	16.33	17.37	...
6.20	6.20	7.24	15.05	15.15	...	23.00	...	39	14	prích.	**Lomná**, garáž ČSAD	odch.	...	4.20	7.27	6.25	...	16.30	17.35	...

§ spoj premáva vo všetky prac. dni, okrem soboty k v dni škol. vyučovania premáva po Krušetnicu, v ostatné dni v celom úseku
♦ vozidlo prechádza spojom na trať 17278 do Or. Podzámku M spoj premáva v prac. dni mimo prvého prac. dňa po nedeli a sviatku
Q spoj premáva v dni prac. pokoja a v prac. dni mimo sobotu ■ spoj premáva v celom úseku mimo dni škol. vyučovania. V dni škol. vyučovania len po Lokcu a prechádza na trať 17281 Žilina-Trstená

Sanitized Copy Approved for Release 2010/10/06 : CIA-RDP81-01043R001000070002-7

17276 Trstená–Tvrdošín–Podbiel–Zuberec

Obchodná výpravňa: Trstená, tel. 285

Vlakové prípoje k trati 17276		1	3	5	7	9	11	13	15	19	21	23	27
č. trate			40a	40a		40a	40a	40a	40a	40a	42a		
č. vlaku			1200	1202		1207	1204	1226	1229	1209	1208		
Lipt. Mikuláš	odch.	...	...	X	...	...	...	...	...	...	...	...	
Žilina		...	...	...	...	...	...	...	...	...	...	...	
Kraľovany		...	5.01	6.27	...	...	12.04	12.58	...	...	19.05	...	
Trstená		...	⟩	⟩	...	12.59	⟩	⟩	16.20	19.04	⟩	...	
Podbiel	prích.	...	6.49	8.28	...	13.35	13.37	14.56	16.58	19.49	21.10	...	

km	T.č.	Dopravný závod 1709, Trstená		1	3	5	7	9	11	13	15	19	21	23	27
							X	+						X	
0	1	**Trstená**, garáž ČSAD	odch.	...	...	...	11.30	12.40	...	...	...	...	...	16.00	...
0	2	Trstená nám.	↓	...	...	...	11.32	12.42	...	...	...	...	...	16.02	...
1	3	Trstená, nem.		...	...	...	11.35	12.44	...	...	...	...	...	16.04	...
2	4	×Trstená, Háleckova		...	...	...	11.37	12.45	...	...	...	...	...	16.05	...
3	5	×Zabledovo, rázc.		...	...	...	11.39	12.46	...	...	...	...	...	16.07	...
6	6	**Tvrdošín**, ž. st. 17270	prích.	...	...	...	11.45	12.50	...	...	a	...	...	16.11	..
			odch.	...	...	...	11.47	12.52		...	17.35	...	...	16.12	...
6	7	Tvrdošín, nám.	↓	...	...	...	11.49	12.54		...	17.36	...	...	16.13	...
7	8	×Medvedzie rázc.		...	...	...	11.51	12.55		...	17.38	...	...	16.15	...
9	9	Krásna Hôrka, žel. zást.		...	...	...	11.57	12.59		...	17.42	...	...	16.18	...
10	10	×Zem. Dedina, rázc.		X	k●	...	12.00	13.01		b●	17.44	...		16.20	b
11	11	Nižná, žel. zást.		5.47	6.15	...	12.03	13.03		14.20	17.45	...		16.22	22.15
11	12	×Nižná, h. „Havritant"		5.49	6.17	...	12.05	13.04	...	14.22		...		16.23	22.18
13	13	×Nová Orava		5.55	6.23	...	12.11	13.08		14.27	17	...		16.27	22.24
15	14	Podbiel, Jednota		6.00	6.28	...	12.17	13.12		14.33		...		16.30	22.30
15	15	**Podbiel**, žel. stan.	prích.		6.30	+	⟨	⟨	a	14.35		X	+	25 a	⟩
			odch.		6.55	8.35	⟨	⟨	13.40	15.00	17.00	19.55	21.20	22.10	⟩
15	14	Podbiel, Jednota	↓		6.57	8.36	12.17	13.12	13.42	15.02	17.02	19.57	21.22	22.12	22.30
17	16	×Podbiel, pivovar			7.01	8.41	12.20	13.16	13.46	15.06	17.06	20.01	21.26	22.16	22.34
19	17	×Oravský Biely Potok, mlyn			7.05	8.46	12.25	13.21	13.50	15.10	17.10	20.05	21.31	22.20	22.38
21	18	Oravský Biely Potok, p. ú.			7.10	8.51	12.30	13.26	13.54	15.14	17.14	20.09	21.36	22.24	22.42
27	19	Habovka, pod Klinkovým vŕškom			7.13	9.02	12.43	13.36	14.05	15.25	17.24	20.19	21.46	22.35	22.53
27	20	Habovka, lesný závod			7.22	9.04	12.44	13.38	14.07	15.27	17.26	20.21	21.48	22.37	22.55
27	21	Habovka, škola			7.24	9.05	12.45	13.40	14.08	15.28	17.28	20.23	21.50	22.38	22.57
29	22	×Zuberec, „u Magerčáka"			7.31	9.09	12.49	13.46	14.13	15.33	17.33	20.28	21.53	22.43	23.03
29	23	**Zuberec** „u Shoru"	prích.		7.33	9.10	12.50	13.48	14.15	15.35	17.35	20.30	21.55	22.45	23.05

Vlakové prípoje k trati 17276		2	4	6	8	10	12	14	16	18	20	24	28	30
č. trate					40a	40a	40a	40	40a	40a	40a	40a	40	
č. vlaku					1200	1202	1225	R-45	1207	1227	1229	1201	R-35	
Lipt. Mikuláš	prích.			...	...	...	...		...	...	...	...	...	...
Žilina	▲			...	...	...	...	12.28	...	...	...	...	22.28	...
Kraľovany				...	...	...	11.26	11.48	15.48	16.39	18.40	21.42	21.51	...
Trstená				...	7.23	9.07	⟩	...	⟩			⟩	...	...
Podbiel	odch.			...	6.49	8.28	10.05	...	12.35	14.59	16.58	19.49	...	...

km	T.č.	Dopravný závod 1709, Trstená		2	4	6	8	10	12	14	16	18	20	24	28	30
								X	+							
0	1	**Trstená**, garáž ČSAD	prích.	...	...	X	...	9.30	10.55	...	...		...	...	...	...
0	2	Trstená nám.	↑	...	...	6.54	...	9.28	10.53	...	...		...	...	...	...
1	3	Trstená, nem.		...	...	6.52	...	9.25	10.52	...	...		...	...	...	...
2	4	×Trstená, Háleckova		...	...	6.50	...	9.22	10.50	...	...		...	...	...	...
3	5	×Zabledovo, rázc.		...	...	6.48	...	9.20	10.45	...	...	...	...	...	...	...
6	6	**Tvrdošín**, ž. st. 17270	odch.	...	...	6.47	...	9.15	10.36	...			X	...	...	...
			prích.	...	...	6.41		9.14	10.35	...			17.05	a	...	...
6	7	Tvrdošín, nám.	↑	...	...	6.40		9.13	10.33	...		...	17.04	18.21	...	...
7	8	×Medvedzie rázc.		...	...	6.38		9.11	10.30	...		...	17.02	18.19	...	...
9	9	Krásna Hôrka, žel. zást.		...	...	6.34		9.07	10.24	...		...	16.58	18.15	...	...
10	10	×Zem. Dedina, rázc.		X●	...	6.32		9.05	10.19	b		...	16.55	18.12	b	...
11	11	Nižná, žel. zást.		5.35	...	6.30		9.03	10.16	13.45		...	16.53	18.10	21.25	...
11	12	×Nižná, h. „Havritant"		5.33	...	6.28	...	9.01	10.15	13.43	...	...	16.52	...	21.23	...
13	13	×Nová Orava		5.25	...	6.24	...	8.57	10.10	13.36	...		16.49		21.18	...
15	14	Podbiel, Jednota		5.20	...	6.20		8.53	10.06	13.34			16.45	20	21.13	...
15	15	**Podbiel**, žel. stan.	odch.	5.17	+	...	+	8.50	10.04	13.32	a	+	22 X		⟩	a
			prích.	5.15	6.40	...	8.20	8.43	10.00	13.30	13.30	14.40	16.40	19.25	⟩	21.35
15	14	Podbiel, Jednota	↑	5.13	6.35	...	8.17	8.41	9.59	13.28	13.28	14.35	16.35	19.23	21.13	21.33
17	16	×Podbiel, pivovar		5.08	6.31		8.19	8.35	9.54	13.25	13.25	14.31	16.31	19.20	21.10	21.30
19	17	×Oravský Biely Potok, mlyn		5.03	6.26	...	8.05	8.30	9.50	13.21	13.21	14.26	16.26	19.16	21.06	21.26
21	18	Oravský Biely Potok, p. ú.		4.59	6.21	..	8.03	8.25	9.45	13.16	13.16	14.21	16.21	19.11	21.01	21.21
27	19	Habovka, pod Klinkovým vŕškom		4.44	6.09		7.52	8.10	9.30	13.04	13.04	14.09	16.09	18.59	20.49	21.09
27	20	Habovka, lesný závod		4.42	6.08		7.51	8.09	9.29	13.02	13.02	14.07	16.07	18.57	20.47	21.07
27	21	Habovka, škola		4.41	6.07		7.50	8.08	9.27	13.01	13.01	14.06	16.06	18.56	20.46	21.06
29	22	×Zuberec, „u Magerčáka"		4.37	6.02	...	7.47	8.03	9.22	12.57	12.57	14.02	16.02	18.52	20.42	21.02
29	23	**Zuberec** „u Shoru"	odch.	4.35	6.00	...	7.45	8.00	9.20	12.55	12.55	14.00	16.00	18.50	20.40	21.00

k spoj premáva v pracovné dni v celom úseku, v dňoch pracovného pokoja len zo zastávky Podbiel, žel. stan.

17278 Kraľovany–Oravský Podzámok–Námestovo–Novoť–Trstená

Obchodná výpravňa: Námestovo, tel. 23, Trstená, tel. 285

km	km	T.č.	Dopravný závod 1709, Trstená		1	3	5	7	9	11	13	15	17
												■	
—	0	1	**Kraľovany**, žel. stan.	odch.		...	8.15		...	...	..	16.25	...
—	8	2	Párnica, Jednota	↓		...	8.30	...	...	...	...	16.40	...
—	10	3	Istebné, rázc.			...	8.34	...	...	...	...	16.45	...
—	12	4	×Veličná, Jednota			...	8.38	...	...	...	...	16.49	...
—	16	5	Dolný Kubín, nám.			...	8.45	...	...	...	...	16.56	...
—	16	6	Dolný Kubín, žel. stan. 17254		...	...	8.46	...	...	...	...	16.57	...
—	17	7	Dolný Kubín, Elektropraga		...	...	|	...	...	...	...	|	...
—	20	8	Mokraď, strážnica		...	...	8.51	...	...	...	...	17.05	...
—	21	9	Kňazia, most		...	...	8.53	...	...	...	...	17.07	...
—	24	10	Oravský Podzámok, hosp. škola		...	...	9.00	...	...	...	...	17.13	...
—	27	11	Oravský Podzámok, nám.		...	...	9.10	...	...	...	...	17.20	...
0	27	12	**Oravský Podzámok**, žel. stan.	prích.	d	d♦	⟩	...	...	a	...	⟨	...
				odch.	5.10	5.15	⟩		...	14.35	...	⟩	...
0	27	11	Oravský Podzámok, nám.	↓	5.12	5.10	9.10	...	...	14.36	...	17.20	...
6	33	13	Prislop		|	|	9.30	...	...	14.46	...	17.38	...
8	35	14	Hruštín, Jednota		5.34	|	9.36	...	...	14.50	...	17.41	...
8	35	15	×Vaňovka, rázc.		5.36	|	9.37	...	...	14.51	...	17.42	...
11	38	16	Babín, Jednota		5.41	|	9.42	...	...	14.55	...	17.48	...
12	39	17	Vasilov, rázc.		5.44	|	9.44	...	...	14.57	...	17.50	...
15	42	18	Lokca, Jednota 17280		5.50	5.50	9.50	...	...	15.03	...	17.56	...
⟩	45	19	Ťapešovo, rázc.		:	...	9.55	...	...	15.09	...	18.03	...
⟩	47	20	Vavrečka, rázc.	↓		...	9.59	...	...	15.14	...	18.08	...
⟩	50	21	**Námestovo** 17270, 17275, 17271, 17279	prích.		...	10.05	X	●	15.20	...	18.15	...
				odch.		...	...	10.10	13.15	...	16.10	...	
⟩	58	22	Oravská priehrada, Koruna	↓		...	...	⟩	⟩	...	⟩	...	...
⟩	64	23	Tvrdošín, žel. stan.			...	...	⟩	⟩	...	⟩	...	...
⟩	70	24	Trstená, nám.		...	...	...	⟩	⟩	...	⟩	...	...
⟩	70	25	Trstená, gar. ČSAD	prích.		...	...	⟩	⟩	...	⟩	...	...
⟩	53	20	Vavrečka, rázc.	odch.		...	...	10.06	13.21	...	16.16	...	...
⟩	55	19	Ťapešovo, rázc.	↓		...	...	10.10	13.25	...	16.20	...	...
15	58	18	Lokca, Jednota 17280		5.50	...	...	10.16	13.31	...	16.26	...	...
16	59	26	Lokca, most		|	...	...	10.18	13.34	...	16.28	...	...
18	61	27	Breza, zdrav. stredisko		|	...	...	10.22	13.38	...	16.32	...	...
20	63	28	Breza, Jednota		|	...	...	10.25	13.42	...	16.35	...	...
21	64	29	×Beňadovo, rázc.		|	...	...	10.27	13.45	...	16.37	...	...
23	66	30	Krušetnica 17277		6.06	...	...	10.31	13.49	...	16.41	...	a
26	69	31	Zakamenné, rázc. Novoť		|	...	...	10.37	13.55	...	16.47	...	19.50
29	72	32	×Zakamenné, Kondela		|	...	...	10.43	14.01	...	16.53	...	19.58
29	72	33	Zakamenné, Florek		|	...	...	10.44	14.02	...	16.54	...	19.59
31	74	34	×Mutné, rázc.		|	...	...	10.48	14.06	...	16.58	...	20.03
32	75	35	Novoť, garáž		6.30	...	...	10.50	14.10	...	17.00	...	20.05
34	77	36	Novoť, Fafalák	↓	6.35	...	...	...	14.15	...	17.05	...	20.10
36	79	37	**Novoť**, PS	prích.	6.40	...	...	...	14.20	...	17.10	...	20.15

T.č.	Dopravný závod 1709, Trstená		2	4	6	8	10	12	14	16	18	
1	**Kraľovany**, žel. stan.	prích.	...	...	5.50	...	...	...	16.00	...	...	...
2	Párnica, Jednota	↑	...	...	5.34	...	...	...	15.43	...	...	...
3	Istebné, rázc.		...	...	5.31	...	...	...	15.39	...	...	...
4	×Veličná, Jednota		...	...	5.28	...	...	...	15.33	...	...	...
5	Dolný Kubín, nám.		...	...	5.22	...	...	...	15.25	...	...	...
6	Dolný Kubín, žel. stan. 17254		...	...	5.20	...	...	...	⟩	...	...	...
7	Dolný Kubín, Elektropraga		...	...	5.18	...	...	...	15.22	...	...	...
8	Mokraď, strážnica		...	...	5.12	...	...	...	15.16	...	...	...
9	Kňazia, most		...	...	5.10	...	...	...	15.13	...	...	...
10	Oravský Podzámok, hosp. škola		...	...	5.03	...	...	...	15.07	...	...	...
11	Oravský Podzámok, nám.		...	...	4.56	...	...	...	15.01	...	...	...
12	**Oravský Podzámok**, žel. stan.	odch.	d♦	d	⟩	...	...	a	⟩	...	...	...
		prích.	4.55	5.05	⟩	...	...	12.25	⟩	...	...	...
11	Oravský Podzámok, nám.	↑	4.53	5.03	4.55	...	...	12.24	15.00	...	...	...
13	Prislop		4.35	4.45	4.37	...	...	12.06	14.43	...	...	...
14	Hruštín, Jednota		4.29	4.39	4.29	...	...	12.01	14.37	...	...	...
15	×Vaňovka, rázc.		4.28	4.37	4.25	...	...	12.00	14.36	...	...	...
16	Babín, Jednota		4.22	4.29	4.18	...	...	11.54	14.30	...	...	...
17	Vasilov, rázc.		4.20	4.27	4.16	...	...	11.52	14.28	...	...	...
18	Lokca, Jednota 17280		4.13	4.20	4.09	...	...	11.45	14.22	...	...	...
19	Ťapešovo, rázc.		...	⟩	4.01	...	...	⟩	14.16	...	...	...
20	Vavrečka, rázc.		...	⟩	3.57	...	...	⟩	14.12	...	...	...
21	**Námestovo** 17270, 17275, 17271, 17279	odch.	...	⟩	3.50	k●	b	⟩	14.08	...	...	...
		prích.	...	⟩	...	8.05	12.05	⟩	...	15.30	...	...
22	Oravská priehrada, Koruna	↑	...	⟩	...	⟩	⟩	⟩	...	⟩	...	..
23	Tvrdošín, žel. stan.		...	⟩	...	⟩	⟩	⟩	...	⟩	...	...
24	Trstená, nám.		...	⟩	...	⟩	⟩	⟩	...	⟩	...	...
25	Trstená, gar. ČSAD	odch.	...	⟩	...	⟩	⟩	⟩	...	⟩	...	...
20	Vavrečka, rázc.	prích.	...	⟩	...	7.55	11.55	⟩	...	15.24	...	...
19	Ťapešovo, rázc.	↑	...	⟩	...	7.51	11.51	⟩	...	15.20	...	...
18	Lokca, Jednota 17280		...	4.20	...	7.44	11.45	11.45	...	15.13	...	...
26	Lokca, most		...	4.17	...	7.40	11.43	11.43	...	15.11	...	...
27	Breza, zdrav. stredisko		...	4.15	...	7.35	11.39	11.39	...	15.07	...	...
28	Breza, Jednota		...	4.13	...	7.30	11.35	11.35	...	15.03	...	...
29	×Beňadovo, rázc.		...	4.10	...	7.27	11.33	11.33	...	15.01	...	...
30	Krušetnica 17277		...	4.07	...	7.22	11.29	11.29	...	14.53	a	...
31	Zakamenné, rázc. Novoť		...	4.00	...	7.15	11.23	11.23	...	14.47	19.30	...
32	×Zakamenné, Kondela		...	3.53	...	7.07	11.17	11.17	...	14.42	19.25	...
33	Zakamenné, Florek		...	3.50	...	7.05	11.16	11.16	...	14.41	19.24	...
34	×Mutné, rázc.		...	3.48	...	7.03	11.13	11.13	...	14.37	19.18	...
35	Novoť, garáž		...	3.45	...	7.00	11.10	11.10	...	14.35	19.15	...
36	Novoť, Fafalák	↑	...	...	...	6.55	...	...	...	14.30	19.10	...
37	**Novoť**, PS	odch.	...	...	...	6.50	...	...	...	14.25	19.05	...

♦ spoj prechádza z trate 17277   k spoj v dňoch prac. pokoja a mimo prvého dňa po sviatku premáva Novote od garáže

Sanitized Copy Approved for Release 2010/10/06 : CIA-RDP81-01043R001000070002-7

17276 Trstená–Tvrdošín–Podbiel–Zuberec

Obchodná výpravňa: Trstená, tel. 285

	40a	40a	40a	40a	40a	40a	40a	42a		č. trate	Vlakové prípoje k trati 17276	č. trate		40a	40a	40a	40	40a	40a	40a	40a	40	
	1200	1202		1207	1204	1226	1229	1259	1208		č. vlaku	č. vlaku		1200	1202	1225	R-45	1207	1227	1229	1201	R-35	
		×									odch.		prích.										
											Liptovský Mikuláš						12.28					22.28	
											Žilina												
	5.01	6.27			12.04	12.58			19.05		Kraľovany					11.28	11.48	15.48	16.39	18.40	21.42	21.51	
				12.59			16.20	19.04			Trstená			7.23	9.07								
	6.49	8.28		13.35	13.37	14.56	16.58	19.49	21.10		Podbiel		odch.	6.49	8.28	10.05		13.35	14.59	16.58	19.49		

1	3	5	7	9	11	13	15	14	21	23	27	km	T.č.	Dopravný závod 1709, Trstená	2	4	6	8	10	12	14	16	18	20	24	28	30
			×	+						×																	
			11.30	12.40						16.00		0	1	odch. **Trstená,** garáž ČSAD prích.			×		9.30	10.55							
			11.32	12.42						16.02		0	2	Trstená, nám.			6.54		9.28	10.53							
			11.35	12.44						16.04		1	3	Trstená, nem.			6.52		9.25	10.52							
			11.37	12.45						16.05		2	4	xTrstená, Hálečková			6.50		9.22	10.50							
			11.39	12.46						16.07		3	5	xZabiedovo, rázc.			6.48		9.20	10.45							
			11.45	12.50			a			16.11				prích. odch.			6.47		9.15	10.36				×			
			11.47	12.52			17.35			16.12		6	6	**Tvrdošín,** ž. st. 17270			6.41		9.14	10.35				17.05	a		
			11.49	12.54			17.36			16.13		6	7	odch. Tvrdošín, nám. prích.			6.40		9.13	10.33				17.04	18.21		
			11.51	12.55			17.38			16.15		7	8	xMedvedzie rázc.			6.38		9.11	10.30				17.02	18.19		
			11.57	12.59			17.42			16.18		9	9	Krásna Hôrka, žel. zást.			6.34		9.07	10.24				16.58	18.15		
×			12.00	13.01		b●	17.44			16.20	b	10	10	xZem. Dedina, rázc.	×		6.32		9.05	10.19	b			16.55	18.12	b	
5.47	6.15		12.03	13.03		14.20	17.45			16.22	22.15	11	11	Nižná, žel. zást.	5.35		6.30		9.03	10.16	13.45			16.53	18.10	21.25	
5.49	6.17		12.05	13.04		14.22				16.23	22.18	11	12	xNižná, h. „Havrilant"	5.33		6.28		9.01	10.15	13.43			16.52		21.23	
5.55	6.23		12.11	13.08		14.27				16.27	22.24	13	13	xNová Orava	5.25		6.24		8.57	10.10	13.36			16.49		21.18	
6.00	6.28		12.17	13.12		14.33				16.30	22.30	15	14	Podbiel, Jednota	5.20		6.20		8.53	10.06	13.34			16.45	20	21.13	
	6.30	+			a	14.35		×	+	25	a			prích. odch.	5.17	+		+	8.50	10.04	13.32	a	+	22	×		a
	6.55	6.35				15.00	17.00	19.55	21.20	22.10		15	15	**Podbiel,** žel. stan.	5.15	6.40		8.20	8.43	10.00	13.30	13.30	16.40	16.40	19.29		21.35
	6.57	8.36	12.17	13.12	13.42	15.02	17.02	19.57	21.22	22.12	22.30	15	14	odch. Podbiel, Jednota prích.	5.13	6.35		8.17	8.41	9.59	13.28	13.28	14.39	16.35	19.23	21.13	21.33
	7.01	8.41	12.20	13.16	13.46	15.06	17.06	20.01	21.26	22.16	22.34	17	16	xPodbiel, pivovar	5.08	6.31		8.16	8.35	9.54	13.25	13.25	14.31	16.31	19.20	21.10	21.30
	7.05	8.46	12.25	13.21	13.50	15.10	17.10	20.05	21.31	22.20	22.38	19	17	xOravský Biely Potok, mlyn	5.03	6.26		8.05	8.30	9.50	13.21	13.21	14.28	16.26	19.16	21.06	21.26
	7.10	8.51	12.30	13.26	13.54	15.14	17.14	20.09	21.36	22.24	22.42	21	18	Oravský Biely Potok, p. ú.	4.59	6.21		8.03	8.25	9.45	13.16	13.16	14.21	16.21	19.11	21.01	21.21
	7.13	9.02	12.43	13.36	14.05	15.25	17.24	20.19	21.46	22.35	22.53	27	19	Habovka, pod Kimkovým vrškom	4.44	6.09		7.52	8.10	9.30	13.04	13.04	14.09	16.09	18.59	20.49	21.09
	7.22	9.04	12.44	13.38	14.07	15.27	17.26	20.21	21.48	22.37	22.55	27	20	Habovka, lesný závod	4.42	6.08		7.51	8.09	9.29	13.02	13.02	14.07	16.07	18.57	20.47	21.07
	7.24	9.05	12.45	13.40	14.08	15.28	17.28	20.23	21.50	22.38	22.57	27	21	Habovka, škola	4.41	6.07		7.50	8.08	9.27	13.01	13.01	14.06	16.06	18.56	20.46	21.06
	7.31	9.09	12.49	13.46	14.13	15.33	17.31	20.28	21.53	22.43	23.03	29	22	xZuberec, „u Magerčáka"	4.37	6.02		7.47	8.03	9.22	12.57	12.57	14.02	16.02	18.52	20.42	21.02
	7.33	9.10	12.50	13.48	14.15	15.35	17.35	20.30	21.55	22.45	23.05	29	23	prích. **Zuberec** „u Shoru" odch.	4.35	6.00		7.45	8.00	9.20	12.55	12.55	14.00	16.00	18.50	20.40	21.00

k spoj premáva v pracovné dni i celom úseku, v dňoch pracovného pokoja len zo zastávky Podbiel, žel. stan.

17278 Kraľovany–Oravský Podzámok–Námestovo–Novoť–Trstená

Obchodná výpravňa: Námestovo, tel. 23, Trstená, tel. 285

1	3	5	7	9	11	13	15	17	km	T.č.	Dopravný závod 1709, Trstená	2	4	6	8	10	12	14	16	18
							■													
			8.15				16.25		— 0	1	odch. **Kraľovany,** žel. stan. prích.			5.50				16.00		
			8.30				16.40		— 8	2	Párnica, Jednota			5.34				15.43		
			8.34				16.45		— 10	3	Istebné, rázc.			5.31				15.39		
			8.38				16.49		— 12	4	xVeličná, Jednota			5.28				15.33		
			8.45				16.56		— 16	5	Dolný Kubín, nám.			5.22				15.25		
			8.46				16.57		— 16	6	Dolný Kubín, žel. stan. 17254			5.20						
									— 17	7	Dolný Kubín, Elektropraga			5.18				15.22		
			8.51				17.05		— 20	8	Mokraď, strážnica			5.12				15.16		
			8.53				17.07		— 21	9	Kňažia, most			5.10				15.13		
			9.00				17.13		— 24	10	Oravský Podzámok, hosp. škola			5.03				15.07		
			9.10				17.20		— 27	11	Oravský Podzámok, nám.			4.56				15.01		
	d	d●				a					odch.	d●	d				a			
	5.10	5.15				14.35			0	27	prích. odch. **Oravský Podzámok,** žel. stan. prích.	4.55	5.05				12.25			
	5.12	5.16	9.10			14.36		17.20	0	27	11	4.53	5.03	4.55			12.24	15.00		
			9.30			14.46		17.38	6	33	13	4.35	4.45	4.37			12.06	14.43		
	5.34		9.36			14.50		17.41	8	35	14	4.29	4.39	4.29			12.01	14.37		
	5.36		9.37			14.51		17.42	8	35	15	4.28	4.37	4.25			12.00	14.36		
	5.41		9.42			14.55		17.48	11	38	16	4.22	4.29	4.18			11.54	14.30		
	5.44		9.44			14.57		17.50	12	39	17	4.20	4.27	4.16			11.52	14.28		
	5.50	5.50	9.50			15.03		17.56	15	42	18	4.13	4.20	4.09			11.45	14.22		
			9.55			15.09		18.03		45	19			4.01				14.16		
			9.59			15.14		18.08		47	20			3.57				14.12		
			10.05	×	●	15.20		18.15		50	21	prích. odch. **Námestovo** 17270, 17271, 17271, 17279 prích.		3.50	8.05	12.05		14.08		
				10.10	13.15		16.10											15.30		
										58	22	odch. Oravská priehrada, Koruna								
										64	23	Tvrdošín, žel. stan.								
										70	24	Trstená, nám.								
										70	25	prích. Trstená, gar. ČSAD odch.								
										53	20	odch. Va[illegible]čka, rázc. prích.								
					10.06	13.21		16.16		55	19	Ta[illegible]ovo, rázc.		4.20		7.55	11.55			15.24
					10.10	13.25		16.20	15	58	18	Lo[illegible], Jednota 17280		4.17		7.51	11.51			15.20
	5.50				10.16	13.31		16.26	16	59	26	Lo[illegible]ca, most		4.15		7.44	11.45	11.45		15.13
					10.18	13.34		16.28	18	61	27	Breza, zdrav. stredisko		4.13		7.35	11.39	11.39		15.11
					10.22	13.38		16.32	20	63	28	Breza, Jednota		4.10		7.30	11.35	11.35		15.07
					10.25	13.42		16.35	21	64	29	xBeňadovo, rázc.		4.07		7.27	11.33	11.33		15.03
					10.27	13.45		16.37	23	66	30	Krušetnica 17277		4.00		7.22	11.29	11.29		15.01
	6.06				10.31	13.49		16.41	26	69	31	Zakamenné, rázc. Novoť		3.53		7.15	11.23	11.23	a	14.53
					10.37	13.55		16.47	29	72	32	xZakamenné, Kondela		3.50		7.07	11.17	11.17		14.47
					10.43	14.01		16.53	29	72	33	Zakamenné, Florek		3.48		7.05	11.16	11.16		14.41
					10.44	14.02		16.54	31	74	34	xMutné, rázc.		3.45		7.03	11.13	11.13		14.37
					10.48	14.06		16.58	32	75	35	Novoť, garáž				7.00	11.10	11.10		14.35
	6.30				10.50	14.10		17.00	34	77	36	Novoť, Fafelák				6.55				14.30
	6.35					14.15		17.05	36	79	37	prích. **Novoť,** PS odch.				6.50				14.25
	6.40					14.20		17.10												

● spoj prechádza z trate 17277 k spoj v dňoch prac. pokoja a mimo prvého dňa po sviatku premáva Novoť od garáže

Sanitized Copy Approved for Release 2010/10/06 : CIA-RDP81-01043R001000070002-7

17279 Trstená–Námestovo–Mutné

Obchodná výpravňa: Námestovo, tel. 23 Trstená, tel. 285

1	3	5	7	9	11	13	15	17	19	km	T.č.		Dopr. závod 1709, Trstená		2	4	6	8	10	12	14	16	18	20
		h		♦		+	k												h		†	X		
...	...	9.20	...	...	...	16.20	17.20	...	...	0	1	odch.	Trstená, garáž ČSAD	prích.	...	...	...	...	8.10	...	16.10	16.20	...	...
...	...	9.22	...	13.20	...	16.26	17.26	...	...	0	2		Trstená, nám.		...	...	...	...	8.07	13.10	16.09	16.27	...	...
...	...	9.25	...	13.21	...	16.29	17.29	...	...	1	3		Trstená, nem.		...	...	...	...	8.05	|	16.08	16.26	...	...
...	...	9.28	...	13.23	...	16.31	17.31	...	...	2	4		xTrstená, Hálešková		...	...	...	...	8.02	|	16.07	16.25	...	...
...	...	9.30	...	13.24	...	16.33	17.33	...	...	3	5		xZábledovo, rázc.		...	...	...	...	8.00	|	16.06	16.24	...	...
...	...	9.34	...	13.30	...	16.40	17.45	...	...	6	6		Tvrdošín, žel. stan.		...	...	...	...	7.53	13.00	16.02	16.20	...	...
...	...	9.36	...	13.31	...	16.42	17.47	...	...	6	7		Tvrdošín, nám.		...	...	...	...	7.51	12.59	16.01	16.18	...	...
...	...	9.38	...	13.32	...	16.44	17.49	...	...	6	8		Tvrdošín, stred. škola		...	...	...	...	7.49	12.58	16.00	16.17	...	...
...	...	9.49	...	13.39	...	16.45	18.00	...	...	10	9		Dol. Štefanov, rázc.		...	...	...	...	7.39	12.50	15.55	16.12	...	...
...	...	9.54	...	13.43	...	16.51	18.06	...	...	12	10		Oravská priehrada, Koruna		...	...	...	...	7.35	12.46	15.51	16.00	...	...
...	...	9.59	...	13.47	...	16.55	18.10	...	...	14	11		xTvrdošín, školka		...	...	...	...	7.30	12.44	15.47	15.56	...	...
...	...	10.05	...	13.51	...	17.00	18.15	...	...	16	12		Slanická Osada, Jednota		...	...	...	...	7.25	12.40	15.43	15.52	...	...
c	a	10.15	...	13.59	X	17.11	18.26	...	‡			prích.	Námestovo, nám.	odch.	X		c	c	7.15	12.30	15.35	15.44	...	‡
6.40	7.15	...	10.20	14.00	16.00	...	18.35	...	22.15	20	13	odch.	Námestovo, nám.	prích.	6.05	6.35	7.10	7.50	...	12.20	...	15.43	...	20.15
6.50	{	...	{	{	{	...	{	...	{	24	14		Vavrečka, rázc.		{	{	7.00	{	...	{	...	{	...	{
...	7.23	...	10.31	14.07	16.11	...	18.46	...	22.24	24	15		Jasenica, Jednota		5.55	6.22	...	7.38	...	12.07	...	15.35	...	20.05
...	7.25	...	10.33	14.09	16.12	...	18.48	...	22.26	25	16		Jasenica, most		5.52	6.19	...	7.35	...	12.00	...	15.33	...	20.03
...	...	...	10.42	14.15	16.23	...	18.56	...	22.33	28	17		xKozubok, lom		5.40	6.10	...	...	...	11.47	...	15.25	...	19.55
...	...	...	10.56	14.26	16.37	...	19.09	X	22.47	33	18		xOrav. Veselé, dol. koniec		5.33	5.57	...	...	...	11.45	...	15.13	X	19.53
...	...	...	10.59	14.29	16.40	...	19.12	19.15	22.50	34	19		Orav. Veselé, rázc.		5.30	5.55	...	...	...	11.43	...	15.10	18.50	19.50
...	...	...	{	{	16.43	...	{	19.18	{	35	20		Orav. Veselé, Jednota		5.27	{	...	...	...	{	...	{	18.47	{
...	...	...	{	{	16.45	...	{	19.20	{	36	21		Orav. Veselé, škola		5.25	{	...	...	...	{	...	{	18.45	{
...	...	...	11.12	14.35	...	...	19.23	...	23.02	38	22		Mútne, dol. koniec		...	5.53	...	...	...	11.32	...	15.03	...	19.43
...	...	...	11.15	14.40	...	...	19.25	...	23.05	39	23		Mutne, Kozmela		...	5.50	...	...	...	11.30	...	15.00	...	19.40
...	...	...	11.20	14.45	...	...	19.30	...	23.10	41	24	prích.	Mutne, Jednota II	odch.	...	5.45	...	...	...	11.25	...	14.55	...	19.35

‡ spoj premáva v sobotu a v dni pracovného pokoja

k spoj premáva v dňoch prac. pokoja v úseku Námestovo—Mútne, Kozmela; v prac. dni v celom úseku

♦ spoj premáva v dňoch prac. pokoja v úseku Trstená—Námestovo, garáž; v prac. dni v celom úseku a má prípoj na spoj č. 14 trate 17278 do Kraľovian

17280 Dolný Kubín–Oravský Podzámok–Námestovo–Bobrov

Obchodná výpravňa: Námestovo, tel. 23

Vlakové prípoje k trati 17280

č. trate		40	40	40a	40a	40a	40a	40a		40a		
č. vlaku		R-341	602	1200	1224	1226	1204	1206		1208		
...	...	...	X	...	...	...	...	...	...	odch.	Bratislava
...	3.35	3.44	...	...	...	...	...	...	...		Žilina
...	|	|						...			Košice
...	4.13	4.48	5.01	12.04	12.58	14.12	17.05	...	19.05		Kraľovany
...	...	...	5.49	|	13.45	|	|	...	|		Dol. Kubín
			...	13.02	14.28	15.31	18.20	...	20.29	prích.	Orav. Podzámok

	č. trate	40a	40a	40	40a	40	40a		40a	40	
	č. vlaku	1233	1203	R-36	1205	606	1227		1229	32	
Bratislava	prích.	...	...	...	...	...	...	...	...	...	...
Žilina		...	...		...	...	...	...	...	...	...
Košice				12.10		20.20	...	...	...	23.00	...
Kraľovany		6.22	8.02	8.14	13.44	13.55	16.39	...	18.40	18.54	...
Dol. Kubín		5.48	7.17	...	12.59	...	|	...	|	...	...
Orav. Podzámok	odch.	5.20	6.52	...	...	...	15.33	...	17.27	...	...

1	3	5	7	9	11	13	15	17	19	km	T.č.		Dopravný závod 1709, Trstená		2	4	6	8	10	12	14	16	18	20	22
			X		●										X	†		X							
...	...	...	5.55	12.30	14.00	...	...	...	...	0	1	odch.	Dolný Kubín, nám. 17278	prích.	5.40	6.35	...	11.45	13.45	...		...		...	...
...	...	...	5.57	12.33	14.03	...	...	...		0	2		Dolný Kubín, žel. stan.		6.37	6.31	...	11.43	13.43	...		...		...	...
...	...	...	5.59	12.35	14.05	..	...	...	...	1	3		Dolný Kubín, Elektropraga		5.35	6.28	...	11.42	13.42	...		...		...	...
...	...	...	6.02	12.44	14.12	...	...	...		4	4		Mokraď, strážnica		5.30	6.23	...	11.35	13.35	...		...		...	...
...	...	...	6.04	12.47	14.13	...	...	...		5	5		Kňažia, most		5.27	6.20	...	11.33	13.32	...		...		...	...
...	...	...	9.09	12.56	14.19	...	...	...	...	8	6		Oravský Podzámok, hosp. škola		5.20	6.10	...	11.27	13.16	...		...		...	...
...	...	...	6.14	13.05	14.2[illegible]	...	...	..		11	7		Oravský Podzámok, nám.		5.15	6.00	...	11.21	13.10	...		...		...	
...	...	...	}	13.03	14.25	a	♦		...			prích.	Oravský Podzámok, žel. stan.	odch.	5.13	5.58	...			a	...	†	...	a	...
...	...	...	}	13.15	14.35	15.35	18.25	...	20.30	11	8	odch.	Oravský Podzámok, žel. stan.	prích.	5.12	5.55	...			15.20	...	17.05	...	18.05	20.25
...	...	...	6.15	13.11	14.37	15.37	18.27	...	20.31	11	7		Oravský Podzámok, nám.		5.10	5.53	...	11.21	13.10	15.18		17.04	...	18.02	20.24
...	...	...	6.34	13.29	15.01	16.01	18.49	...	20.44	17	9		Prislop		4.52	5.35	...	10.57	12.48	14.59		16.43	...	17.46	20.12
...	...	...	6.39	13.33	15.08	16.08	18.55	...	20.45	19	10		Hruštín, Jednota		4.47	5.24	...	10.46	12.37	14.49	...	16.37	...	17.41	20.06
...	...	...	6.40	13.34	15.10	16.10	18.57	...	20.49	19	11		xVaňovka, rázc.		4.44	5.21	...	10.44	12.35	14.46		16.36	...	17.40	20.07
...	...	...	6.45	13.40	15.17	16.17	19.03	...	20.56	22	12		Babín, Jednota		4.38	5.14	...	10.37	12.28	14.39	...	16.29	...	17.32	20.00
...	...	...	6.47	13.42	15.19	16.19	19.06	...	20.58	23	13		Vasiľov, rázc.		4.35	5.11	...	10.35	12.20	14.31	...	16.26	...	17.29	19.58
...	...	...	6.53	13.50	15.30	16.30	19.14	...	21.05	26	14		Lokca, Jednota 17278, 17275		4.29	5.04	...	10.28	12.14	14.25	...	16.19	...	17.26	19.51
...	...	...	7.00	13.56	15.37	16.35	19.24	...	21.12	29	15		Ťapešovo, rázc.		4.21	4.55	...	10.20	12.06	14.17	...	16.12	...	17.19	19.44
...	...	...	7.04	14.00	15.43	16.43	19.26	...	21.16	31	16		Vavrečka, rázc.		4.17	4.50	...	10.16	12.01	14.12	...	16.07	...	17.12	19.37
r	...	in	7.10	14.05	15.50	16.50	19.40	...	21.22	34	17	prích.	Námestovo 17270, 17271, 17275, 17279	odch.	4.10	4.40	X	10.10	11.55	14.05	h	16.00	...	17.10	19.31
7.05	...	7.0[illegible]			16.15	...	...	20.10	21.23			odch.	Námestovo	prích.	4.07	4.32	7.55	...	...	...	15.10	...	17.05	...	19.30
7.06	...	7.06	...	...	16.16	...	...	20.12	21.24	34	18		xNámestovo, ČSAD		4.06	4.29	7.54	...	...	...	15.14	...	17.04	...	19.27
7.07	...	7.07	...	...	16.17	...	...	20.13	21.25	34	19		Námestovo, Sílo		4.04	4.28	7.53	...	...	...	15.13	...	17.03	...	19.25
7.15	...	7.15	...	...	16.23	...	...	20.20	21.34	38	20		Klin, most		3.57	4.19	7.45	...	...	...	15.00	...	16.55	...	19.17
7.17	c	7.16	...	...	16.26	...	...	20.22	21.37	39	21		Zubrohlava, rázc.		3.55	4.16	7.40	...	...	...	14.55	...	16.53	...	19.14
7.25	7.26	}	...	...	}	...	...	20.26	}	41	22		Zubrohlava, škola		}	}	}	...	...	...	}	...	}	...	}
...	7.3[illegible]	7.2	...	...	16.30	...	...	20.30	21.45	42	23	prích.	Bobrov, škola	odch.	3.50	4.10	7.35	...	...	...	14.50	...	16.50	...	19.05

● spoj premáva v prac. dni mimo dni škol. vyučovania

a spoj premáva len v sobotu, ak je prac. dňom a v dňoch prac. pokoja

Sanitized Copy Approved for Release 2010/10/06 : CIA-RDP81-01043R001000070002-7
Sanitized Copy Approved for Release 2010/10/06 : CIA-RDP81-01043R001000070002-7

Sanitized Copy Approved for Release 2010/10/06 : CIA-RDP81-01043R001000070002-7

17281 Žilina–Terchová–Dolný Kubín–Oravská Priehrada–Trstená

Obchodná výpravňa: Trstená, tel. 285

	1	3	5		7	9		11		km	T.č.		Dopravný závod 1709, Trstená		2	4	6		8	10		12		
...	...	...	6.40	...	...	...	...	16.00	...	0	1	odch.	**Žilina**, žel. stan.	prích.	...	8.30	...	...	...	...	...	19.50	...	...
...	...	...	6.54	...	...	...	...	16.13	...	7	2		xTeplička n. Váh		...	8.15	...	...	...	...	...	19.32	...	...
...	...	...	7.04	...	...	...	...	16.22	...	12	3		Varín, MNV		...	8.05	...	...	...	...	...	19.20	...	...
...	...	...	7.22	...	...	...	...	16.42	...	21	4		Belá, ústredie		...	7.50	...	...	...	...	...	18.58	...	...
			7.39	...	...	...	...	17.00	...	30	5	prích.	**Terchová**, ústredie	odch.	...	7.25	...	...	...	...	...	18.33	...	...
			7.40	...	...	...	...	17.02	...			odch.		prích.	...	7.15	...	...	...	...	...	18.18	...	...
...	...	...	7.55	...	...	...	...	17.10	...	35	6		xBiely Potok, za školou		...	7.05	...	...	...	...	...	18.08	...	...
...	...	...	8.01	...	...	...	...	17.17	...	37	7		xRovná Hora		...	7.00	...	...	...	...	...	18.04	...	...
...	...	...	8.10	...	...	...	...	17.25	...	40	8		xZázrivá, osada Petrová		...	6.50	...	...	...	...	...	17.58	...	...
...	...	...	8.16	...	...	...	...	17.29	...	42	9		Zázrivá, rázc.		...	6.46	...	...	...	...	...	17.54	...	...
...	...	...	8.19	...	...	...	...	17.30	...	43	10		xZázrivá, Mlyniská		...	6.38	...	...	...	...	...	17.52	...	...
...	...	...	8.41	...	...	...	...	17.42	...	53	11		Párnica, Jednota		...	6.34	...	...	...	...	...	17.32	...	...
...	...	...	8.46	...	...	...	...	17.47	...	55	12		xIstebné, rázc.		...	6.30	...	...	...	...	...	17.26	...	...
...	...	...	8.51	...	...	...	...	17.52	...	57	13		xVeličná, Jednota		...	6.26	...	...	...	...	...	17.20	...	...
...	...	...	9.00	...	...	...	...	18.02	...	61	14		Dolný Kubín, žel. stan.		...	6.22	...	...	...	...	...	17.10	...	...
...	...	...	9.10	...	...	...	...	18.09	...	65	15		xMokraď, strážnica		...	6.18	...	...	...	...	...	17.02	...	...
...	...	...	9.20	...	...	...	...	18.23	...	72	16		Oravský Podzámok, nám.		...	6.04	...	...	...	...	...	16.48	...	...
	d♦	...	9.21	...	a♦	a	...	18.25		72	17	prích.	**Oravský Podzámok**, žel. stan.	odch.	d♦	}	...	...	a	a	...	}	...	...
...	5.20	...	9.30	...	13.35	14.35	...	18.28	...			odch.		prích.	5.00	}	...	...	12.05	14.10	...	}	...	...
...	5.21	...	9.35	...	13.36	14.36	...	18.30	...	72	16		Oravský Podzámok, nám.		4.59	6.04	...	...	12.00	14.08	...	16.45	...	...
...	5.39	a	9.53	...	13.54	14.54	...	18.48	...	78	18		Prislop		4.41	5.44	c ■	...	11.42	13.52	...	16.31	...	...
...	5.43	8.20	9.59	...	14.00	15.00	...	18.57	...	80	19		xHruštín, Jednota		4.35	5.40	8.10	...	11.36	13.46	...	16.25	...	...
...	5.44	8.21	10.00	...	14.01	15.01	...	18.58	...	80	20		xVaňovka, rázc.		4.34	5.37	8.08	...	11.35	13.45	...	16.24	...	...
...	5.49	8.28	10.05	...	14.07	15.07	...	19.00	...	83	21		xBabín, Jednota		4.25	5.32	8.00	...	11.29	13.39	...	16.19	...	...
...	5.52	8.30	10.07	...	14.08	15.08	...	19.02	...	84	22		Vasiľov, rázc. (1 km)		4.22	5.30	7.57	...	11.27	13.37	...	16.17	...	...
...	6.00	8.37	10.12	...	14.15	15.15	...	19.07	...	87	23		Lokca, Jednota 17275		4.13	5.23	7.49	...	11.21	13.31	...	16.11	...	...
...	6.06	8.45	10.17	...	...	15.20	...	19.12	...	90	24		Tapešovo, rázc.		...	5.19	...	...	11.15	13.25	...	16.05	...	...
...	6.10	8.49	10.19	...	...	15.26	...	19.14	...	92	25		Vavrečka, rázc.		...	5.15	...	...	11.12	13.21	...	16.01	...	...
...	6.16	8.57	10.25	...	...	15.32	...	19.20	...	95	26		xNámestovo, rázc.		...	5.10	...	...	11.05	13.15	...	15.55	...	...
...	6.20	9.00	10.26	...	...	15.35	...	19.21	...	95	27		Námestovo, nám.		...	5.09	...	...	11.00	13.10	...	15.54	...	...
...	...	...	10.27	...	...	...	...	19.22	...	95	26		Námestovo, rázc.		...	5.08	...	...	...	...	...	15.53	...	...
...	...	...	10.42	...	...	...	...	19.37	...	103	28		Oravská priehrada, Koruna		...	4.53	...	...	...	...	...	15.39	...	...
...	...	...	10.53	...	...	...	...	19.48	...	109	29		Tvrdošín, nám.		...	4.42	...	...	...	...	...	15.27	...	...
...	...	...	10.54	...	...	...	...	19.49	...	109	30		Tvrdošín, žel. stan.		...	4.41	...	...	...	...	...	15.26	...	...
...	...	...	11.05	...	...	...	...	20.00	...	115	31	prích.	**Trstená**, nám.	odch.	...	4.30	...	...	...	...	...	15.15	...	...

♦ [illegible] prechádza z trate a na trať 17275 Tvrdošín–Námestovo–Or. Lesná

■ spoj prechádza z trate 17277 Námestovo–Beňadovo–Krušetnica–Lomno

17301 Považská Bystrica–Rajec–Čičmany

Obchodná výpravňa: Považská Bystrica, tel. 294

	km	T.č.		Dopr. závod 1703, Pov. Bystrica	1	3	5	7	9	13	17	19	21	23	25	29	31	33	35	37	39	41	45	49	51	53	65	57	59
															a	a	b					X		X	a	k	X	Q●	†
-	0	1	odch.	**Považská Bystrica**, ž. st.	...	...	...	...	6.3[illegible]	...	...	...	...	...	12.20	12.30	14.20		...	...	14.35	16.20	...	18.10	18.30	18.30	20.00	22.25	0.30
-	0	2		xPovažská Bystrica, stará tehelňa	...	...	...	...	6.37	...		...	...	...	12.22	12.32	14.22		...	...	14.38	16.22	...	18.12	18.32	18.32	20.02	22.28	0.33
.	0	3		xPovažská Bystrica, Fábry	...	...	...	...	6.39	...		...	...	...	12.28	12.36	14.26		...	...	14.41	16.24	...	18.20	18.40	18.40	20.04	22.33	0.38
-	4	4		xPovažská Bystrica, Jakubcová	...	...	...	...	6.41	...		...	...	...	12.31	12.41	14.31		...	...	14.44	16.27	...	18.23	18.43	18.43	20.08	22.36	0.41
-	6	5		Kvašov	...	...	...	...	6.53	...		...	...	...	12.38	12.46	14.38	...	...	...	14.53	16.36	...	18.28	18.48	18.48	20.13	22.41	0.46
-	8	6		xKvašov, Šuraba	...	...	...	...	6.5[illegible]	...		...	...	...	12.40	12.50	14.40	...	...	...	14.55	16.38	...	18.30	18.50	18.50	20.16	22.43	0.48
-	8	7		Práznov, rázc.	...	...	...	...	6.5[illegible]	...		...	...	...	12.44	12.54	14.44	...	...	...	14.59	16.42	...	18.35	18.55	18.55	20.21	22.48	0.53
-	10	8		xPrečín, pri kríži	...	...	...	...	7.00	...	c●	...	...	...	12.46	12.56	14.46	...	...	...	15.01	16.43	...	18.37	18.57	18.57	20.23	22.50	0.55
-	10	9		Prečín	...	...	...	...	7.0[illegible]	...	7.14	...	...	...	12.50	13.00	14.50	...	...	...	15.05	16.46	...	18.41	19.01	19.01	20.25	22.54	0.59
-	10	10		Prečín, u Šromčíka	...	...	...	...	7.05	...	7.16	...	...	...	12.52	13.02	14.52	...	...	...	15.07	16.48	...	18.43	19.03	19.03	20.27	22.56	1.01
-	11	11		xPočarová, rázc.	...	...	...	...	7.07	...	7.18	...	...	...	12.56	13.06	14.56	...	...	...	15.11	16.50	...	18.47	19.07	19.07	20.30	23.00	1.05
-	12	12		xZemianska Závada, rázc.	...	...	...	...	7.09	...	7.20	...	...	...	12.59	13.09	14.59	...	...	...	15.14	16.52	...	18.50	19.10	19.10	20.33	23.03	1.08
-	14	13	prích.	**Domaniža**, nám.	X	...	...	...	7.15	...	7.25	...	...	...	13.05	13.15	15.05	...	...	...	15.20	16.56	...	18.55	19.18	19.18	20.38	23.10	1.15
			odch.		4.45	...	...	...	7.17	...	7.27	...	...	...	13.07	13.17	15.07		...	...	15.22	16.59	...	...	19.20	19.23	20.40	23.14	1.19
-	14	14		xDomaniža, Daniška	4.48	...	...	...	7.21	...	7.30	...	h	...	13.09	13.19	15.09		...	...	15.24	17.02	...	...	19.22	19.25	20.42	23.16	1.21
-	16	15		xKardošova Vieska, rázc.	4.54	...	...	X	7.27		...	...		...	13.15	13.22	15.15	...	...	...	15.28	17.06	...	...	19.25	19.28	20.45	23.19	1.24
-	17	16		Malé Lednice	5.00	...	...	6.50	7.32		...	...	11.20	...	13.2[illegible]	13.27	...	...	...	...	15.34	17.14	...		19.30	19.33	20.50	23.24	1.29
	20	17		Veľká Čierna	5.05	...	...	6.58	7.37	...	[15]	...	11.28	...	13.29	13.33	[27]	...	...	...	15.40	17.20	...	[43]	19.36	19.39		23.40	1.36
-	21	18		xMalá Čierna, rázc.	5.11	...	X	7.00	7.42	c		...	11.30	a	13.3[illegible]	13.38		a	...	...	15.45	17.25	...	X	19.41	19.44	[47]	23.47	1.43
0	—	19		Ďurčiná	,	...	5.45	}	{	7.50		..		12.15			...	14.00	14.25	...	}	}	...	17.55	}	}	...		
4	25	20		Rajec, nám.	6.14	...	(	7.10	7.49	7.55		..	11.38		13.40	13.46	...		(	...	15.50	17.30	...	18.02	19.50	19.52	...	23.52	1.52
4	25	21	prích.	**Rajec**, žel. stan.	5.15	d	6.00	1	7.53	7.58	↑	b	11.40	12.25	...	13.49	a	14.10	14.35	X	15.55	...	X	18.05	.	19.55	X	23.55	1.55
			odch.		...	5.08	6.02	c	...	...	9.00	11.30	...	...	...	14.10	12.30	...	...	15.10	...	...	17.40	...		20.00	18.15	...	...
-	25	20		Rajec, nám.	...		6.05	7.15	...	...	9.05	11.32	...	...	...	14.15	12.35	...	...	15.13	...	...	17.45	...	...	20.03	18.20	...	
-	28	22		Šuja	...		...		...	...	9.16	11.41	...	...	...	14.25	12.44	...	...	15.22	..	...	18.00	...	...	20.18	18.32	...	
-	33	23		xRajecká Lesná, rázc.	...		...		...	...	9.25	11.50	...	...	...	14.36	12.53	...	...	15.31	..	...	18.05	...	..	20.27	18.42	..	
-	33	24		Rajecká Lesná, obec	...		...	7.30	...	...	}	}	...	...	...	14.38	}	...	...	}	...	...	...	...	...	}	}	...	
-	34	25		xRybná, rázc.	...		...	...	...	...	9.26	11.53	...	...	...	14.40	12.57	...	...	15.33	...	...	...	...	...	20.30	18.45	..	
-	37	26		Fačkov, MNV	...		...	...	...	...	9.36	12.01	...	...	...	14.52	13.04	...	...	15.42	...	...	...	...	...	20.39	18.52	.	
-	37	27		Fačkov, Budúcnosť 131	...		...	...	...	...	9.38	12.10	...	...	...	14.54	13.07	...	...	15.45	...	...	...	...	...	20.42	18.54	...	
-	38	28		xFačkov, polesie	...		...	...	...	...	9.41	12.13	...	...	...	14.57	13.10	...	...	15.48	...	...	...	...	...	20.45	18.56	..	
-	40	29		xČičmany, rázc.	...		...	...	...	...	9.47	12.16	...	...	...	15.05	13.15	...	...	15.53	...	...	...	...	...	20.51	19.01	...	
-	48	30		Čičmany, Budúcnosť	...		...	...	...	...	10.07	12.40	...	...	...	15.24	13.35	...	...	16.13	.	...	...	...	...	21.15	19.23	...	..
-	48	31	prích.	**Čičmany**, nám.	...	5.55	...	...	...	...	10.10	12.45	...	...	...	15.30	13.40	...	...	16.15	...	...	...	...	...	21.18	19.25	...	..

k v úseku Pov. Bystrica—Rajec spoj premáva len v pracovných dňoch

† spoj v prac. dni premáva v úseku Pov. Bystrica—Rajecká Lesná, obec, v dňoch prac. pokoja v celom úseku

Q spoj premáva v prac. dni od pondelka do piatku a v dni prac. pokoja

Sanitized Copy Approved for Release 2010/10/06 : CIA-RDP81-01043R001000070002-7

Sanitized Copy Approved for Release 2010/10/06 : CIA-RDP81-01043R001000070002-7

17301 Považská Bystrica–Rajec–Čičmany

Obchodná výpravňa: Považská Bystrica, tel. 234

km		T.č.		Dopr. závod 1703, Pov. Bystrica	2	4	6	9	12	14	16	18	22	24	28	30	32	38	40	42	44	46	48	52	54	56	58	60	62
					d									X					b			a							
–	0	31	odch.	Čičmany, nám.	3.40		4.15		...	6.30	...			10.15					12.50	...	...	13.50	...	...	16.50	...	...	...	...
–	0	30		Čičmany, Budúcnosť	3.43		4.20		...	6.35	...			10.20					12.55	...	...	13.55	...	...	16.55	...	...	...	...
–	8	29		xČičmany, rázc.	3.54		4.34		...	6.51	...			10.33					13.11	...	...	14.11	...	...	17.11	...	...	...	...
–	10	28		xFačkov, polesie	4.00		4.39		...	6.57	...			10.40					13.17	...	...	14.17	...	...	17.21	...	...	...	...
–	11	27		Fačkov, Budúcnosť 131	4.03		4.42		...	7.00	...			10.43					13.20	...	...	14.20	...	...	17.24	...	...	...	...
–	11	26		Fačkov, MNV	4.05		4.45		...	7.03	...			10.48					13.23	...	...	14.23	...	...	17.27	...	...	...	...
–	14	25		xRybná, rázc.	4.14		4.51		...	7.12	...			10.57					13.32	...	X	14.32	...	...	17.35	...	...	b	...
0	1	24		Rajecká Lesná, obec					...		...	7.35								...	14.40		...	...		...	...	18.20	...
0	15	23		xRajecká Lesná, rázc.	4.17		4.53		...	7.15	...	7.37		11.00					13.35	...	14.43	14.35	...	...	17.39	...	...	18.23	...
4	19	22		Šuja	4.27		5.02		...	7.25	...	7.40		11.10					13.45	...	14.52	14.45	...	...	17.50	...	...	18.32	...
7	22	20		Rajec, nám.	4.36		5.14		...	7.33	...	7.53		11.18					13.53	...	14.55	14.53	...	...	18.01	...	...	18.35	...
0	22	21	prích.	**Rajec**, žel. stan.	4.40	+	5.20	X●	X	7.35		7.55	c	11.20	a	h	a	m	13.55	b	15.01	14.55	X	a	18.05	X	...	18.40	...
			odch.		...	4.00	6.10	4.20	5.30		X	...	7.38	[illegible]	10.10	10.50	12.00	12.10	...	14.10	13.36	15.00	14.50	16.10	...	17.40	X	...	20.00
0	22	20		Rajec, nám.		4.03	6.13	4.23			6.20			9.20	10.13	10.53		12.14	...	14.13	13.45	15.02	14.57	16.12	...	17.44	18.15	...	20.02
4	–	19		Ďurčina					5.40				7.45				12.10			14.20	13.55				...	17.50			
–	27	18		xMalá Čierna, rázc.		4.13	6.21	4.31			6.34			9.28	10.21	11.01		12.20				15.10	15.05	16.21	50 b		18.25		20.08
–	28	17		Veľká Čierna	X	4.15	6.26	4.36			6.38	20		9.32	10.26	11.06	34	12.26	...			15.15	15.07	16.26			18.27		20.14
–	31	16		Malé Lednice	4.20	4.22	6.32	4.42			6.41			9.40	10.32	11.10		12.32				15.20	15.15	16.37	15.20		18.34		20.20
–	33	15		xKardošova Vieska, rázc.	4.25	4.27	6.37	4.47				c		9.47	10.37		g	12.36				15.24	15.20	16.37	15.24		18.39		20.29
–	34	14		xDomaniža, Daniška	4.28	4.30	6.39	4.49				7.50		9.52	10.39		12.15	12.41				15.26	15.22	16.39	15.28		18.42		20.32
–	34	13	prích.	**Domaniža**, nám.	4.30	4.32	6.42	4.52				7.52		9.55	10.42		12.17	12.44				15.32	15.24	16.42	15.32		18.44		20.34
			odch.		4.35	4.35	6.45	4.55				7.55		10.00	10.45		12.18	12.47				15.33	15.25	16.45	15.33		18.47		20.36
–	36	12		xZemianska Závada, rázc.		4.40	6.51	5.01				8.01		10.06	10.51		12.24	12.52				15.40	15.30	16.50	15.40		18.52		20.44
–	37	11		xPočarová, rázc.		4.43	6.54	5.04				8.03		10.08	10.54		12.27	12.58				15.43	15.33	16.53	15.43		18.55		20.47
–	38	10		xPrečín, u Šramčíka		4.45	6.55	5.05				3.05		10.10	10.56		12.29	13.01				15.45	15.35	16.56	15.45		18.57		20.49
–	38	9		Prečín	4.44	4.47	7.00	5.10				8.07		10.12	11.00		12.33	13.03				15.48	15.37	16.58	15.48		18.59		20.53
–	38	8		xPrečín, pri kríži	4.45	4.49	7.02	5.12				8.09		10.14	11.02		12.35	13.05				15.49	15.38	17.00	15.49		19.01		20.55
–	40	7		Práznov, rázc.	5.01	4.54	7.06	5.16				8.13		10.16	11.06		12.39	13.08				15.53	15.41	17.03	15.53		19.06		20.59
–	42	6		xKvašov, Šuraba	5.06	4.59	7.08	5.18				8.17		10.22	11.05		12.41	13.11				15.58	15.46	17.08	15.58		19.11		21.05
–	42	5		xKvašov	5.09	5.01	7.12	5.22				8.19		10.24	11.12		12.45	13.13				16.00	15.46	17.10	16.00		19.13		21.07
–	44	4		xPovažská Bystrica, Jakubcova	5.14	5.07	7.15	5.25				8.23		10.28	11.15		12.48	13.18				16.08	15.51	17.13	16.08		19.19		21.15
–	48	3		Považská Bystrica, Fábry	5.16	5.16	7.22	5.32				8.25		10.31	11.22		12.52	13.24				16.10	15.53	17.16	16.10		19.23		21.18
–	48	2		Považská Bystrica, stará tehelňa	5.18	5.18	7.28	5.38				8.28		10.33	11.28		12.55	13.27				16.12	15.57	17.20	16.12		19.25		21.21
–	48	1	prích.	**Považská Bystrica**, ž. st.	5.20	5.20	7.30	5.40				8.30		10.45	11.30		13.00	13.30				16.15	16.00	17.25	16.15		19.28		21.25

a spoj premáva v dni prac. pokoja a v dni škol. vyučovania a v úseku Rajec—Domaniža, Daniška, v prac. dni mimo dni škol. vyučovania v celom úseku
● spoj premáva v dni škol. vyučovania od pondelka do piatku m spoj premáva v celom úseku v prac. dni, v dni prac. pokoja Domaniža nám.—Pov. Bystrica, žel. stan.

17303 Považská Bystrica–Domaniža–Čelkova Lehota

Obchodná výpravňa Pov. Bystrica, tel. 234

1		5	7	9	11	13	15	17	19	km	T.č.		Dopr. závod 1703, Pov. Bystrica		2		4	6	8	10	12	14	16	
X		a	b		a	●b									X●		X		a	b	▮	a		
6.20	...	9.10	11.10	...	12.25	14.25	18.30		...	0	1	odch	**Pov. Bystrica** žel. stan.	prích	5.20		8.15		11.35	13.35	17.10	17.30	...	
6.22	...	9.12	11.12	...	12.27	14.27	18.32		...	0	2		Pov. Bystrica, stará tehelňa		5.18		8.12		11.32	13.32	17.08	17.28	...	
6.24	...	9.14	11.14	...	12.30	14.30	18.35		...	0	3		xPov. Bystrica, Fábry		5.16		8.09		11.30	13.30	17.05	17.25	...	
6.26	...	9.16	11.16	...	12.34	14.34	18.36	...	...	4	4		xPov. Bystrica, Jakubcová				8.06		11.29	13.29	17.03	17.23	...	
6.33	...	9.23	11.23	...	12.42	14.42	18.46	...	...	6	5		Kvašov		5.12	...	7.58		11.26	13.26	17.00	17.20	...	
6.36	...	9.28	11.33	...	12.45	14.45	18.49	...	...	8	6		xKvašov, Šuraba		5.08	...	7.53		11.20	13.20	16.52	17.12	...	
6.40	...	9.30	11.34	...	12.49	14.49	18.53	...	...	8	7		Práznov, rázc.		5.07	...	7.51		11.17	13.17	16.48	17.08	...	
6.44	...	9.34	11.38	...	12.55	14.55	18.59	...	...	10	8		Prečín		5.02	...	7.45		11.13	13.13	16.42	17.02	...	
6.46	...	9.36	11.40	...	12.57	14.57	19.01	...	...	10	9		Prečín, u Šramčíka		4.59	...	7.42		11.09	13.09	16.40	17.00	...	
6.50	...	9.40	11.44	...	13.01	15.01	19.05	...	...	11	10		xPočarová, rázc.		4.57	...	7.40		11.07	13.07	16.38	16.58	...	
6.52	+	9.42	11.47	b	13.04	15.04	19.08	X	a	12	11		xZemianska Závada, rázc.		4.40	...	7.37	+	11.04	13.04	16.34	16.54	X	
6.56	9.30	9.46	11.55	12.15	13.12	15.12	19.16	23.15	1.20	14	12		Domaniža, nám.		4.35	...	7.32	8.15	11.00	13.00	16.29	16.49	20.35	
7.00	9.37	9.50	...	12.20	13.1	15.19	19.22	23.21	1.27	16	13		Domanižská Lehota		4.28	...	7.27	8.08	10.54	12.54	16.24	16.44	20.29	
7.06	9.45	9.56	...	12.29	13.27	15.27	19.31	23.30	1.35	19	14		Sádočné		4.20	...	7.20	8.00	10.45	12.45	16.15	16.35	20.20	
7.10	9.50	10.00	...	12.35	13.30	15.30	19.35	23.35	1.47	21	15	prích.	**Čelkova Lehota**	odch	4.15	...	7.15	7.55	10.40	12.40	16.10	16.30	20.15	

▮ spoj premáva v pracovné dni mimo soboty a v dni pracovného pokoja

17304 Považská Bystrica–Zemianska Závada

Obchodná výpravňa: Pov. Bystrica, tel. 294

1	3	5	7	9	11	13	15	17	19	km	T.č.		Dopr. závod 1703, Pov. Bystrica		2	4	6	8	10	12	14	16	18	
h	X	a	b		a	b		a	†						X●	h	X		a	b		b	a	
5.25	6.15	9.25	11.50	...	12.30	14.30	...	22.25	0.25	0	1	odch	**Pov. Bystrica**, žel. stan	prích.	5.20	5.50	7.55	...	11.30	13.40	...	21.20	23.10	..
	6.17	9.27	11.53	...	12.33	14.33	...	22.27	0.27	0	2		Pov. Bystrica, stará tehelňa		5.15	5.48	7.51	...	11.28	13.37		21.18	23.18	..
	6.19	9.30	11.55	...	12.35	14.35	...	22.30	0.30	0	3		xPov. Bystrica, Fábry		5.10	5.47	7.48	...	11.26	13.34		21.16	23.16	..
	6.20	9.34	11.56	...	12.36	14.33	...	22.34	0.34	4	4		xPov. Bystrica, Jakubcová		5.05	5.46	7.45	...	11.22	13.30		21.12	23.12	..
5.35	6.24	9.38	12.04	...	12.44	14.44	...	22.38	0.38	6	5		Kvašov		4.58	5.40	7.30	...	11.17	13.25		21.07	23.07	..
...	6.28	9.42	12.08	...	12.48	14.46	...	22.42	0.42	8	6		xKvašov, Šuraba		4.52	...	7.24	...	11.11	13.20		21.01	23.01	..
	6.30	9.44	12.10	+	12.50	14.50	X	22.44	0.44	8	7		Práznov, rázc.		4.50	...	7.22	+	11.08	13.16	X	20.58	22.56	..
	6.35	9.50	12.22	12.20	13.02	15.02	19.05	22.50	0.50	10	8		Prečín		4.45	...	7.16	10.20	11.00	13.13	16.30	20.50	22.50	..
...	6.37	9.51	12.24	12.22	13.04	15.04	19.07	22.51	0.51	10	9		xPrečín, u Šramčíka		4.43	...	7.14	10.18	10.57	13.11	16.27	20.47	22.47	..
...	6.40	9.55	12.28	12.24	13.08	15.06	19.10	22.55	0.55	11	10		xPočarová, rázc.		4.40	...	7.10	10.15	10.53	13.08	16.23	20.43	22.43	..
...	6.42	9.58	12.31	12.27	13.11	15.11	19.14	22.58	0.58	12	11		xZemianska Závada, rázc.		4.38	...	7.07	10.12	10.50	13.05	16.20	20.40	22.40	..
...	6.46	10.04	12.36	12.33	13.16	15.16	19.20	23.04	1.04	14	12		xZemianska Závada, horáreň		4.34	...	7.01	10.06	10.45	13.00	16.15	20.35	22.35	..
...	6.50	10.10	12.40	12.40	13.20	15.20	19.24	23.10	1.10	16	13	prích	**Zemianska Závada**, nár. škola	odch	4.30	...	6.55	10.00	10.40	12.55	16.10	20.30	22.30	..

a spoj t. č. nepremáva

17305 Považská Bystrica – Praznov

Obchodná výpravňa: Považská Bystrica, tel. 234

	1	3		5	7	9	11	13	15	km	T.č.		Dopr. závod 1703, Pov. Bystrica		2		4		6	8	10	12	14	
	†	X●		a	X●	b	a		b						X●		X●		a	b		a	X●	
...	0.25	6.25	...	10.00	12.40	14.30	18.30	...	22.30	0	1	odch.	**Pov. Bystrica**, žel. stan.	prích.	5.25	...	7.30	...	11.30	13.40		17.30	21.30	..
...	0.27	6.26	...	10.02	12.42	14.33	18.33	...	22.33	0	2		xPov. Bystrica, st. tehelňa		5.23	...	7.27	...	11.27	13.37	..	17.27	21.27	..
...	0.30	6.30	...	10.04	12.44	14.36	18.36	...	22.36	0	3		xPov. Bystrica, Fábry		5.21	...	7.24	...	11.24	13.34		17.24	21.24	..
...	0.33	6.33	...	10.06	12.46	14.39	18.39	...	22.39	4	4		xPov. Bystrica, Jakubcová		5.19	...	7.21	...	11.21	13.31	...	17.21	21.21	..
...	0.39	6.39	...	10.12	12.52	14.45	18.45	...	22.45	6	5		Kvašov		5.14	...	7.15	...	11.15	13.25	...	17.15	21.15	..
...	0.45	6.45	...	10.17	12.57	14.51	18.51	b	22.51	8	6		xKvašov, Šuraba		5.08	...	7.10	...	11.10	13.20	b	17.10	21.10	..
...	0.47	6.47	...	10.19	12.59	14.53	18.53	19.00	22.53	8	7		Praznov, rázc.		5.06	...	7.07	...	11.07	13.17	16.40	17.07	21.07	..
...	0.55	6.55	...	10.25	13.05	15.00	19.00	19.06	23.00	10	8	prích.	**Praznov**, Kult. dom	odch.	5.00	...	7.00	...	11.00	13.10	16.35	17.00	21.00	..

● u spoja č. 4 sú vylúčení civilní cestujúci v úseku Kvašov, Šuraba—Pov. Bystrica v dňoch škol. vyučovania

Sanitized Copy Approved for Release 2010/10/06 : CIA-RDP81-01043R001000070002-7

Sanitized Copy Approved for Release 2010/10/06 : CIA-RDP81-01043R001000070002-7

17306 Považská Bystrica—Horný Moštenec

Obchodná výpravňa: Pov. Bystrica, tel. 294

1	3	5	7	9	11	13	15	17	19	km	T.č.	Dopr. závod 1703, Pov. Bystrica		2		4	6		8	10	12	14
+		a	b	+	a	a	X●	+	b					●		X●	+		a			X
0.30	6.30	10.00	11.30	12.05	12.30	14.30	16.30	21.00	22.30	0	1	odch. **Pov. Bystrica,** žel. stan.	prich.	5.20	...	7.40	8.30	...	11.30	13.30	17.30	21.30
0.33	6.33	10.03	11.33	12.08	12.33	14.33	16.33	21.03	22.33	0	2	Pov. Bystrica, stará tehelňa	▲	5.17	...	7.37	8.26	...	11.27	13.27	17.25	21.27
0.37	6.37	10.07	11.37	12.10	12.37	14.37	16.42	21.08	22.37	3	3	xMoštenec, rázc.		5.13	...	7.33	8.21	...	11.23	13.23	17.21	21.23
0.46	6.46	10.18	11.46	12.28	12.46	14.46	16.51	21.17	22.46	7	4	Dolný Moštenec, most		5.02	...	7.22	8.12	...	11.12	13.12	17.12	21.12
1.00	7.00	10.30	12.00	12.35	13.00	15.00	19.00	21.30	23.00	10	5	prich. **Horný Moštenec,** potr. druž.	odch.	4.50	...	7.10	8.00	...	11.00	13.00	17.00	21.00

17317 Miestna doprava v Pov. Bystrici

Obchodná výpravňa: Pov. Bystrica, tel. 294

km	T.č.	Dopr. závod 1703 Pov. Bystrica		1	3	5	7	9	11	13	15	17	19			21	23	25	27	29							
				X		+					k	b	X				X	X	X	X							
0	1	odch. **Pov. Bystrica,** žel. stan.		5.16	5.40	6.35	7.40	8.30	9.20	9.50	12.05	13.35	14.10	...	...	15.40	16.20	17.30	18.30	19.42	...	...	...	...	...	...	...
0	2	Pov. Bystrica, nemocnica				6.37	7.42	8.32	9.22	9.52	12.07	13.37	14.12	...	...	15.42	16.22	17.32	18.32	19.44	...	...	...	...	...	...	...
0	3	Pov. Bystrica, sokolovňa				6.39	7.44	8.35	9.25	9.57	12.09	13.40	14.13	...	...	15.45	16.25	17.35	18.36	19.47	...	...	...	...	...	...	...
3	4	prich. / odch. **Pov. Bystrica,** námestie			5.45	6.45	7.47	8.40	9.28	10.00	12.11	13.44	14.15	...	...	15.48	16.30	17.38	18.40	19.50	...	...	...	...	...	...	...
											12.13		14.17														
3	5	Pov. Bystrica, Lánská ul.		5.22							12.15		14.20														
3	6	xPov. Bystrica, Juráček									12.20																
3	7	xPov. Bystrica, Jakubcová									12.25																
6	8	prich. **Kvášov,** kolonia									12.30																

a spät

km	T.č.	Dopr. závod 1703, Pov. Bystrica		2	4	6	8		10	12	14	16	18	20	22		24	26	28	30							
													R														
0	8	odch. **Kvášov,** kolonia		...		...	...		...	...	...	...	12.40	...	...	...	...	...	...	...	...	...	...	...	...	...	...
1	7	xPov. Bystrica, Jakubcová		...		...	...		...	...	...	...	12.44	...	...	...	...	...	...	...	...	...	...	...	...	...	...
3	6	xPov. Bystrica, Juráček		...	X	...	...		...	...	...	...	12.48	...	X	...	...	...	...	...	...	...	...	...	...	...	...
3	5	Pov. Bystrica, Lánská ul.		...	5.30	...	...		...	...	...	...	13.00	...	14.23	...	...	...	...	...	...	...	...	...	...	...	...
													13.02	a													
3	4	prich. / odch. **Pov. Bystrica,** námestie		●	5.31	+											X	X	X	X							
				5.10	5.35	6.00	7.13		8.00	9.00	9.33	11.40	13.05	14.00			15.50	16.50	18.10	19.00							
6	3	Pov. Bystrica, sokolovňa		5.11	5.36	6.03	7.16		8.03	9.03	9.35	11.43	13.06	14.02			15.53	16.53	18.13	19.03							
6	2	Pov. Bystrica, nemocnica		5.13	5.38	6.06	7.18		8.06	9.06	9.37	11.46	13.08	14.05	14.28		15.55	16.55	18.16	19.06							
6	1	prich. **Pov. Bystrica,** žel. stan.		5.15	5.36	6.10	7.20		8.09	9.09	9.40	11.49	13.10	14.08	14.30		15.59	16.59	18.19	19.09							

a spoj premáva v celom úseku v prac. dni, v dni prac. pokoja v úseku Pov. Bystrica, žel. stan.—nám.

R spoj premáva v sobotu a deň pred sviatkom do Pov. Bystrice, nám.

17308 Považská Bystrica—Pružina

Obchodná výpravňa: Považská Bystrica, tel. 294

km	T.č.	Dopr. závod 1703, Pov. Bystrica		1	3	5	7	9	12	15	17	19	21	23	25	27	29	31	33	35	37	39	41	43	45	47	49	51
				X	X	X		●a		a	f	g	a	a	a	a	c	b	b	b	●	X	b	a		X	b	a
0	1	odch. **Pov. Bystrica,** žel. st.		5.15	5.00	5.25	6.20	6.30	6.35	9.40	10.30	11.00	12.20	12.20	12.35	12.35	13.15	14.20	14.35	14.35	14.35	16.25	18.05	18.30	18.35	20.00	22.30	22.30
0	2	Pov. Bystrica, nem.		5.17		5.27		6.32	6.37	9.42	10.33	11.03	12.22		12.37	12.37	13.17		14.37	14.37	14.37	16.28	18.08	18.32	18.38	20.02	22.33	22.33
3	3	xMoštenec, rázc.		5.23		5.33		6.38	6.43	9.48	10.39	11.09	12.27		12.43	12.43	13.21		14.43	14.43	14.42	16.35	18.14	18.38	18.43	20.06	22.37	22.36
5	4	xKunovec, rázc.		5.31		5.41		6.46	6.49	9.54	10.48	11.18	12.29		12.50	12.50	13.29		14.50	14.50	14.50	16.44	18.23	18.47	18.50	20.15	22.45	22.45
7	5	Sverepec		5.35	5.20	5.45		6.50	6.55	10.00	10.50	11.10	12.35		12.54	12.54	13.30		14.54	14.54	14.52	16.49	18.25	18.49	18.54	20.20	22.47	22.47
9	6	xVisolaje, rázc.		5.38		5.47			7.00	10.05	10.54	11.24			12.56	12.58			14.58	14.58	14.56	16.54	18.29	18.53	18.58	20.25	22.51	22.51
11	7	xSlopná, rázc.		5.40		5.53	5.40	11	7.06	10.11	11.00	11.30			13.06	13.06			15.06	15.06	15.04	17.00	18.35	19.01	19.06	20.32	23.00	23.00
12	8	Dolný Lieskov		5.45		5.59	5.42		7.08	10.13	11.02	11.32			13.08	13.08			15.08	15.08	15.06	17.03	18.37	19.02	19.08	20.34	23.05	23.07
15	9	Horný Lieskov																	15.15									
15	10	Trstie		5.57		6.01	5.47		7.15	10.20	11.11	11.41		12.50		13.19		14.50		15.15	15.14	17.10	18.44	19.11	19.16	20.40	23.19	23.11
17	11	Durdové, rázc.		1.03		6.05	6.51	X●	7.19	10.24	11.16	11.46		12.57		13.20		14.57		15.20	15.18	17.15	18.49	19.16	19.21	20.44	23.27	23.17
21	12	Durdové					7.00	7.10								13.30				15.30							23.30	
17	11	Durdové, rázc.		1.04		6.05		7.22	7.19	10.24	11.16	11.46		12.57				14.57			15.19	17.15	18.49	19.17	19.22	20.44		23.15
19	13	Chmelisko, rázc.		1.12		6.08		7.28	7.24	10.30	11.22	11.52		13.02				15.02			15.25	17.21	18.53	19.22	19.27	20.47		23.17
19	14	prich. **Pružina,** nráž.		1.15		6.10		7.30	7.26	10.35	11.25	11.55		13.05				15.05			15.30	17.25	18.55	19.25	19.30	20.50		23.2[illegible]

a spoj

km	T.č.	Dopr. závod 1703, Pov. Bystrica		2	4	6	8	10	12	14	16	18	20	24	26	28	30	34	36	38	40	42	44	46	48	50
				X●			●			X●	f	a		a	a	a	●b		X			a	X	b		
	0	14	odch. **Pružina,** nráž.	4.00	...	...	4.20	...	...	6.15	7.30	7.45	10.10	...	10.45	12.20	12.15	...	15.15	...	16.15	17.40	18.35	19.15	...	20.30
	0	13	xChmelisko, rázc.		...		4.23	...	...	6.18	7.33	7.47	10.15	...	10.48	12.22	12.18	...	15.18	...	16.17	17.41	18.38	19.18	...	20.33
	2	11	Durdové, rázc.			X●	4.29	...	...	6.22	7.37	7.51	10.20	a	10.52	12.26	12.24	b	15.22	X	16.21	17.46	18.42	19.25	b	20.39
0	6	12	Durdové				4.20						10.30	10.35			12.36	12.40		15.40		18.00		19.35	20.15	
4	2	11	Durdové, rázc.			4.35	4.29	...	...	6.22	7.37	7.51	...	10.50	10.57	12.26		12.50	15.22	15.50	16.21		18.42		20.25	20.39
6	4	10	Trstie		X●	4.44	4.35	...	...	6.27	7.42	7.57	...	10.55	10.58	12.37		12.55	15.27	15.55	16.25		18.46		20.28	20.45
0	1	9	Horný Lieskov		4.50		1																			
3	9	7	Dolný Lieskov		5.00	4.54	4.44	...	...	6.35	7.50	8.06	—	11.04	11.06	12.41		13.03	15.36	16.02	16.34		18.56		20.48	20.56
3	9	7	xSlopná, rázc.		5.02	4.51	4.46	...	...	6.38	7.53	8.08	12	11.06	11.08	12.43	32	13.05	15.39	16.04	16.37		18.58		20.50	20.56
6	12	10	xVisolaje, rázc.		5.08	4.57	4.53	X	c	6.46	8.01	8.17	"	11.12	11.16	12.50	c	13.10	15.48	16.12	16.46		19.06		20.55	21.03
8	14	12	Sverepec		5.14	5.03	4.59	5.25	7.10	6.51	8.06	8.23	12.45	11.18	11.21	12.56	13.35	13.15	15.53	16.17	16.52		19.11		20.59	21.09
10	16	14	xKunovec, rázc.		5.17	5.06	5.01	5.27	7.12	6.57	8.12	8.25	12.49	11.21	11.26	12.58		13.20	15.55	16.22	16.55		19.16		21.01	21.11
12	18	16	xMoštenec, rázc.		5.22	5.18	5.11	5.35	7.20	7.02	8.17	8.37	12.54	11.30	11.30	13.08		13.25	16.05	16.20	17.07		19.20		21.11	21.21
15	21	19	Pov. Bystrica, nem.	4.43	5.28	5.27	5.17	5.47	7.25	7.08	8.23	8.46	12.58	11.37	11.38	13.14		13.37	16.12	16.34	17.15		19.28		21.23	21.27
15	21	19	prich. **Pov. Bystrica,** žel. st.	4.45	5.30	5.30	5.20	5.49	7.30	7.10	8.25	8.50	13.00	11.40	11.40	13.18	13.50	13.40	16.15	16.35	17.18		19.30		21.25	21.30

f spoj premáva len v trhové dni

g spoj premáva v pracovných dňoch mimo soboty a v dňoch prac. pokoja

Sanitized Copy Approved for Release 2010/10/06 : CIA-RDP81-01043R001000070002-7

Sanitized Copy Approved for Release 2010/10/06 : CIA-RDP81-01043R001000070002-7

17310 Považská Bystrica—Maríková

Obchodná výpravňa: Považská Bystrica, tel. č. 294

km	T.č.	Dopr. závod 1703 Pov. Bystrica	1	3	5	7	9	11	13	15	17	19	21	23	25	27	29	31	33	35	37	39	41	43
			X	X	X	X	+		a	a	b	+	b	f	X	a	a	a	a	a	a	b	b●	
0	1	odch. **Pov. Bystrica**, ž. st.	5.10	5.24	5.30	6.25	6.35	6.35	8.30	9.40	10.20	11.00	11.10	11.45	12.15	12.20	12.20	12.20	12.20	12.25	12.30	14.20	14.20	...
0	2	Pov. Bystrica, pomník	│	│	│	6.27	6.36	6.37	8.32	9.42	10.22	11.02	11.12	11.48	12.18	12.22	12.22	12.22	12.22	12.27	12.32	│	│	...
0	3	xOrlové, rázc.	│	│	│	│	│	│	│	9.44	│	│	│	11.50	12.20	│	│	│	│	│	│	│	│	...
2	4	Orlové, kult. dom	5.13	│	│	6.30	6.38	6.40	8.35	9.46	10.24	11.04	11.15	11.53	12.23	12.24	12.24	12.24	12.24	12.29	12.34	│	│	...
6	5	xPod Žiarec	│	│	│	6.35	6.48	6.50	8.45	9.56	10.33	11.15	11.20	11.59	12.27	12.33	12.33	12.33	12.33	12.38	12.43	│	│	...
6	6	xOkrúť, rázc.	│	│	│	6.37	6.50	6.52	8.47	9.58	10.35	11.17	11.22	12.01	12.29	12.36	12.36	12.36	12.36	12.40	12.46	│	│	...
7	7	xUpohlav, rázc.	~	~	~	~	~	~	~	~	~	~	~	~	~	~	~	~	~	~	~	14.36	~	...
8	8	Okrúť	~	~	~	~	~	~	~	~	~	~	~	~	~	~	~	~	~	~	~	~	~	h
11	9	prích. PM, soc. dom	~	~	~	~	~	~	~	~	~	~	~	~	~	~	~	~	~	~	~	~	~	14.50
6	6	xOkrúť, rázc.	│	│	│	6.37	6.50	6.52	8.47	9.58	10.35	11.17	11.22	12.01	12.29	12.36	12.36	12.36	12.36	12.40	12.46	14.40	│	15.00
7	10	Udiča, Budúcnosť	5.33	5.44	│	6.40	6.53	6.55	8.50	10.00	10.37	11.20	11.25	12.04	12.32	12.40	12.40	12.40	12.40	12.44	12.50	14.43	14.35	15.02
7	11	xUdiča, Mikuláš	│	│	│	6.42	6.54	6.57	8.52	10.02	10.39	11.22	11.27	12.07	...	...	12.43	12.43	12.43	12.47	12.53	14.44	│	15.03
9	12	Prosné	│	│	│	6.47	6.56	7.01	8.56	10.05	10.42	11.26	11.32	12.12	...	...	12.48	12.48	12.48	12.52	12.58	14.46	│	15.07
10	13	Hatné	│	│	│	6.50	6.58	7.03	8.58	10.07	10.44	11.29	11.35	12.15	...	...	12.51	12.51	12.51	12.55	13.01	14.51	│	15.10
11	14	Klieština	│	│	│	6.53	7.01	7.05	9.00	10.10	10.47	11.31	11.39	12.18	...	...	12.53	12.53	12.53	12.57	13.03	14.54	│	15.12
13	15	Maríková, u Rosika	│	│	│	7.00	7.05	7.09	9.04	10.14	10.51	11.34	11.42	12.20	...	...	12.57	12.57	12.57	13.01	13.06	14.56	│	15.14
13	16	Maríková, Dráček	5.45	5.55	6.05	7.04	7.09	7.10	9.06	10.20	11.11	11.39	11.47	12.25	...	...	13.00	13.00	13.00	13.04	13.10	15.00	15.10	15.15
16	17	xMaríková, Ficovce	5.52	│	...	7.09	7.14	...	9.11	...	11.16	11.42	11.52	...	...	...	...	...	13.06	13.09	...	...	15.16	...
16	18	xMaríková, Kátlina	5.54	│	...	7.13	7.19	...	9.15	...	11.20	11.45	11.55	...	...	...	...	...	13.07	13.11	...	...	15.20	...
17	19	xMaríková, Pagaňov, škola	5.56	│	...	7.17	7.23	...	9.19	...	11.24	11.48	12.00	...	...	...	...	...	13.09	13.13	...	...	15.24	...
17	20	xMaríková, Belejov	6.00	│	...	7.20	7.26	...	9.23	...	11.28	11.51	12.03	...	...	...	...	...	13.11	13.16	...	...	15.28	...
18	21	Maríková, Prieseky	6.02	│	...	7.22	7.29	...	9.27	...	11.32	11.54	12.05	...	...	...	...	...	13.15	13.20	...	...	15.31	...
19	22	Maríková, Modlatín	6.09	6.20	...	7.30	7.35	...	9.37	...	11.42	12.00	12.13	...	...	...	...	...	13.25	13.25	...	...	15.35	...
22	23	Maríková, Osudzlička	6.18	...	...	7.37	7.45	...	9.43	...	11.53	12.07	12.22	...	...	...	...	...	...	...	...	...	...	...
23	24	prích. **Maríková**, Rychtárovce	6.20	...	...	7.40	7.50	...	9.50	...	12.00	12.10	12.25	...	...	...	...	...	...	...	...	...	...	...

Pokračovanie

km	T.č.	Dopr. závod 1703 Pov. Bystrica		45	47	49	51	53	55	57	59	61	63	65	67	69	71	73	75	77	79	81	83	
				b	b●	b●	b●	●	X	X	X	a	a	a		a		b	b	a	b	+	+	
0	1	odch. **Pov. Bystrica**, ž. st.	...	14.20	14.20	14.25	14.30	14.30	16.00	16.25	17.40	18.25	18.25	18.25	18.30	20.00	20.00	22.25	22.25	22.30	22.30	0.30	0.30	...
0	2	Pov. Bystrica, pomník	...	14.22	14.22	14.27	14.32	14.32	16.01	16.27	17.42	18.27	18.27	18.27	18.32	20.02	20.02	22.27	22.26	22.32	22.32	0.32	0.32	...
0	3	xOrlové, rázc.	...	│	│	14.28	│	│	16.02	│	17.43	│	│	│	18.33	│	│	22.30	22.27	│	│	│	│	...
2	4	Orlové, kult. dom	...	14.24	14.23	14.30	14.34	14.34	16.05	16.29	17.45	18.29	18.29	18.29	18.34	20.04	20.04	22.32	22.28	22.34	22.34	0.34	0.34	...
6	5	xPod Žiarec	...	14.33	14.32	14.41	14.40	14.42	16.17	16.36	17.54	18.36	18.36	18.36	18.42	20.12	20.12	22.35	22.37	22.43	22.42	0.42	0.42	...
6	6	xOkrúť, rázc.	...	14.36	14.34	14.43	14.42	14.44	16.19	16.38	17.56	18.38	18.38	18.35	18.44	20.14	20.14	22.39	22.39	22.45	22.44	0.44	0.44	...
7	7	xUpohlav, rázc.	...	~	~	~	~	~	~	~	~	~	~	~	~	~	~	~	~	~	~	~	~	...
8	8	Okrúť	...	~	~	~	~	~	~	~	~	~	~	~	~	~	~	~	~	~	~	~	~	...
11	9	prích. PM, soc. dom	...	~	~	~	~	~	~	~	~	~	~	~	~	~	~	~	~	~	~	~	~	...
6	6	xOkrúť, rázc.	...	14.36	14.34	14.43	14.42	14.44	16.19	16.38	17.57	18.38	18.38	18.38	18.44	20.14	20.14	22.39	22.39	22.45	22.44	0.44	0.44	...
7	10	Udiča, Budúcnosť	...	14.40	14.38	14.46	14.45	14.46	16.22	16.41	18.00	18.41	18.41	18.41	18.47	20.17	20.17	22.42	22.42	22.47	22.47	0.46	0.46	...
7	11	xUdiča, Mikuláš	...	...	14.42	14.48	14.50	14.48	│	16.42	18.02	18.43	18.43	18.43	18.49	...	20.19	22.44	...	22.50	22.49	0.49	0.49	...
9	12	Prosné	...	...	14.47	14.51	14.53	14.52	16.28	16.47	18.06	18.47	18.47	18.47	18.52	...	20.22	22.49	...	22.54	22.52	0.53	0.53	...
10	13	Hatné	...	...	14.50	14.54	14.56	14.54	16.30	16.50	18.09	18.50	18.50	18.50	18.55	...	20.25	22.51	...	22.58	22.55	0.57	0.57	...
11	14	Klieština	...	...	14.53	14.58	15.00	14.56	16.32	16.53	18.13	18.53	18.53	18.53	18.58	...	20.28	22.54	...	23.02	22.58	1.01	1.01	...
13	15	Maríková, u Rosika	...	...	14.56	15.02	15.05	15.00	16.37	16.59	18.18	18.59	18.58	18.58	19.02	...	20.32	22.58	...	23.05	23.02	1.03	1.04	...
13	16	Maríková, Dráček	...	...	15.00	15.05	15.10	15.02	16.40	17.02	18.22	19.00	19.00	19.00	19.06	...	20.36	23.00	...	23.08	23.05	1.05	1.07	...
16	17	xMaríková, Ficovce	...	...	...	15.10	...	15.06	...	17.07	18.28	...	...	19.05	19.11	...	20.41	...	...	23.17	23.11	...	1.16	...
16	18	xMaríková, Kátlina	...	...	...	15.14	...	15.08	...	17.12	18.32	...	...	19.07	19.14	...	20.44	...	...	23.20	23.14	...	1.19	...
17	19	xMaríková, Pagaňov, škola	...	...	...	15.17	...	15.10	...	17.16	18.36	...	...	19.09	19.17	...	20.47	...	...	23.22	23.17	...	1.21	...
17	20	xMaríková, Belejov	...	...	...	15.19	...	15.13	...	17.19	18.39	...	...	19.11	19.20	...	20.50	...	...	23.25	23.20	...	1.24	...
18	21	Maríková, Prieseky	...	...	...	15.23	...	15.15	...	17.23	18.41	...	...	19.16	19.24	...	20.54	...	...	23.28	23.24	...	1.37	...
19	22	Maríková, Modlatín	...	...	...	15.30	...	15.25	...	17.30	18.45	...	...	19.25	19.30	...	21.00	...	...	23.35	23.30	...	1.35	...
22	23	Maríková, Osudzlička	...	...	...	...	...	15.35	...	17.37	...	...	...	...	19.37	...	...	...	...	23.40	...	...	1.40	...
23	24	prích. **Maríková**, Rychtárovce	...	...	...	...	...	15.40	...	17.40	...	...	...	...	19.40	...	...	...	...	23.45	...	...	1.45	...

f spoj premáva len v trhové dni h spoj t. č. nepremáva a spoj premáva v dni prac. pokoja a v prac. dni mimo soboty

17310 Maríková—Považská Bystrica

Obchodná výpravňa: Považská Bystrica, tel.

	km	T.č.	Dopr. závod 1703 Pov. Bystrica		2	4	6	8	10	12	14	16	18	20		22		24	26	28		30	32	34	
					●											X				X		a			
-	0	24	odch. **Maríková**, Rychtárovce	...	3.45	...	...	...	...	...	...	...	...	...	...	6.55	...	...	...	8.00	...	10.20	...	...	...
-	1	23	Maríková, Osudzlička	...	3.50	...	X●	...	...	X●	...	...	...	X●	...	6.59	...	...	+	8.04	...	10.24	...	...	...
-	4	22	Maríková, Modlatín	...	4.00	...	4.20	...	...	4.25	...	...	...	6.30	...	7.07	...	...	7.10	8.10	...	10.30	...	...	...
-	5	21	Maríková, Prieseky	...	4.03	...	4.23	...	...	4.28	...	...	...	6.35	...	7.12	...	...	7.17	8.16	...	10.35	...	...	...
-	6	20	xMaríková, Belejov	...	4.06	...	4.26	...	...	4.31	...	...	...	6.38	...	7.15	...	...	7.19	8.18	...	10.38	...	...	...
-	6	19	xMaríková, Pagaňov, škola	...	4.10	...	4.30	...	...	4.35	...	...	...	6.40	...	7.18	...	...	7.22	8.20	...	10.40	...	...	...
-	7	18	xMaríková, Kátlina	...	4.13	...	4.32	...	...	4.37	...	...	...	6.43	...	7.21	...	...	7.25	8.23	...	10.43	...	...	...
-	7	17	xMaríková, Ficovce	...	4.15	...	4.34	X●	X●	4.41	k	...	X	6.46	...	7.27	...	│	7.28	8.26	...	10.46	a	a	...
-	10	16	Maríková, Dráček	...	4.20	...	4.40	4.30	4.45	4.47	4.45	...	6.10	6.53	...	7.30	...	7.30	7.31	8.31	...	10.51	10.50	11.00	...
-	10	15	Maríková, u Rosika	...	4.23	...	4.42	4.32	4.47	4.49	4.47	...	6.12	6.56	...	7.34	...	7.34	7.34	8.34	...	10.54	10.53	11.02	...
-	12	14	Klieština	...	4.29	...	4.47	4.37	4.52	4.54	4.52	...	6.17	7.01	...	7.38	...	7.38	7.37	8.38	...	10.58	10.57	11.06	...
-	13	13	Hatné	...	4.32	...	4.50	4.40	4.55	4.57	4.55	...	6.20	7.04	...	7.40	...	7.40	7.40	8.40	...	11.00	11.00	11.08	...
-	14	12	Prosné	...	4.37	...	4.53	4.43	4.57	5.00	4.58	...	6.23	7.07	...	7.43	...	7.43	7.43	8.43	...	11.03	11.03	11.10	...
-	15	11	xUdiča, Mikuláš	...	│	X●	4.58	4.48	5.00	5.05	5.03	...	6.27	7.11	...	7.47	...	7.47	7.45	8.48	...	11.08	11.08	11.15	...
-	16	10	Udiča, Budúcnosť	...	│	4.55	5.00	4.50	5.04	5.07	5.05	...	6.30	7.15	...	7.50	...	7.50	7.47	8.51	...	11.11	11.11	11.17	...
-	17	6	xOkrúť, rázc.	...	│	5.00	5.02	4.51	5.07	5.09	5.08	...	6.33	7.18	...	7.52	...	7.52	7.49	8.53	...	11.13	11.13	11.19	...
-	18	7	xUpohlav, rázc.	...	~	~	~	~	~	~	~	...	~	~	...	~	...	~	~	~	...	~	~	~	...
-	19	8	Okrúť	...	~	~	~	~	~	~	~	h	~	~	...	~	...	~	~	~	...	~	~	~	...
0	22	9	PM, soc. dom	...	~	~	~	~	~	~	~	5.10	~	~	...	~	...	~	~	~	...	~	~	~	...
5	17	6	xOkrúť, rázc.	...	│	5.00	5.02	4.51	5.07	5.09	5.08	5.20	6.33	7.18	...	7.52	...	7.52	7.49	8.53	...	11.13	11.13	11.19	...
5	17	5	xPod Žiarec	...	│	5.02	5.04	4.53	5.09	5.11	5.10	5.21	6.35	7.20	...	7.54	...	7.54	7.52	8.55	...	11.15	11.15	11.21	...
9	21	4	Orlové, kult. dom	...	│	5.10	5.14	5.04	5.20	5.22	5.20	5.30	6.43	7.28	...	8.02	...	8.02	8.07	9.06	...	11.26	11.26	11.31	...
11	23	3	xOrlové, rázc.	...	│	5.12	5.16	5.10	5.22	5.23	5.22	5.33	6.45	7.30	...	│	...	│	8.09	│	...	│	│	│	...
11	23	2	Pov. Bystrica, pomník	...	4.58	5.14	5.18	5.13	5.24	5.25	5.24	5.34	6.47	7.32	...	8.07	...	8.07	8.12	9.09	...	11.28	11.28	11.33	...
11	23	1	prích. **Pov. Bystrica**, žel. stan.	...	5.00	5.15	5.20	5.15	5.25	5.26	5.25	5.35	6.50	7.33	...	8.10	...	8.10	8.15	9.10	...	11.30	11.30	11.35	...

Pokračovanie

	km	T.č.	Dopr. závod 1703 Pov. Bystrica		36	38	40	42	44	46	48		50	52	54	56		58	60	62	64	66	68	70	72
					+	b	b								+						X				
-	0	24	odch. **Maríková**, Rychtárovce	...	12.00	12.10	12.30	...	...	...	...	...	...	...	15.50	16.00	...	...	...	...	18.10	...	20.10	...	...
-	1	23	Maríková, Osudzlička	...	12.04	12.14	12.34	...	...	...	...	...	...	X	15.54	16.04	...	a	...	...	18.14	X	20.15	...	b
-	4	22	Maríková, Modlatín	...	12.10	12.20	12.40	...	...	...	...	...	...	15.50	16.00	16.10	...	16.40	...	...	18.20	19.50	20.25	...	21.10
-	5	21	Maríková, Prieseky	...	12.18	12.27	12.48	...	...	...	...	...	...	15.55	16.08	16.16	...	16.45	...	...	18.25	19.54	20.30	...	21.15
-	6	20	xMaríková, Belejov	...	12.21	12.30	12.50	...	...	...	...	...	...	16.00	16.10	16.20	...	16.50	...	...	18.30	19.57	20.34	...	21.20
-	6	19	xMaríková, Pagaňov dom	...	12.23	12.33	12.53	...	...	...	...	...	...	16.04	16.12	16.23	...	16.54	...	...	18.33	20.00	20.38	...	21.23
-	7	18	xMaríková, Kátlina	...	12.26	12.35	12.56	...	...	...	...	...	...	16.07	16.15	16.26	...	16.57	...	...	18.37	20.02	20.40	...	21.27
-	7	17	xMaríková, Ficovce	...	12.28	12.38	12.58	b	...	...	X	...	X	16.10	16.17	16.29	...	17.00	a	a	18.38	20.04	[illegible]	X	21.29
-	10	16	Maríková, Dráček	...	12.33	12.42	13.03	12.40	...	...	15.10	...	15.20	16.14	16.21	16.34	...	17.04	17.00	17.00	18.40	20.08	20.50	20.53	21.30
-	10	15	Maríková, u Rosika	...	12.35	12.45	13.06	12.43	...	...	15.12	...	15.22	16.18	16.23	16.36	...	17.08	17.03	17.03	18.42	20.10	20.53	20.55	21.32
-	12	14	Klieština	...	12.39	12.50	13.10	12.48	...	...	15.15	...	15.27	16.21	16.27	16.41	...	17.11	17.06	17.06	18.47	20.13	20.57	21.00	21.37
-	13	13	Hatné	...	12.42	12.53	13.14	12.50	...	...	15.17	...	15.30	16.24	16.30	16.43	...	17.14	17.00	17.09	18.50	20.16	21.00	21.02	21.40
-	14	12	Prosné	...	12.46	12.56	13.17	12.53	X	...	15.20	...	15.33	16.27	16.33	16.46	...	17.17	17.12	17.12	18.53	20.20	21.03	21.04	21.43
-	16	11	xUdiča, Mikuláš	...	12.50	13.00	13.20	12.57	13.00	...	15.23	...	15.38	16.30	16.35	16.49	...	17.20	17.15	17.15	18.58	20.22	21.08	21.09	21.48
-	16	10	Udiča, Budúcnosť	...	12.53	13.02	13.22	12.59	13.05	...	15.26	...	15.40	16.32	16.38	16.51	...	17.22	17.17	17.17	19.00	20.25	21.10	21.11	21.50
	17	6	xOkrúť, rázc.	...	12.55	13.05	13.23	13.02	13.07	...	15.28	...	15.43	16.34	16.40	16.53	...	17.24	17.20	17.20	19.02	20.26	21.12	21.13	21.52
-	18	7	xUpohlav, rázc.	...	~	~	~	~	~	h	~	...	~	~	~	~	...	~	~	~	~	~	~	~	~
-	19	8	Okrúť	...	~	~	~	~	~	14.40	~	...	~	~	~	~	...	~	~	~	~	~	~	~	~
0	22	9	PM, soc. dom	...	~	~	~	~	~	~	~	...	~	~	~	~	...	~	~	~	~	~	~	~	~
5	17	6	xOkrúť, rázc.	...	12.55	13.05	13.23	13.02	13.07	│	15.28	...	15.43	16.34	16.40	16.53	...	17.24	17.20	17.20	19.02	20.26	21.12	21.13	21.52
5	17	5	xPod Žiarce	...	12.57	13.07	13.24	13.05	13.08	│	15.30	...	15.45	16.36	16.42	17.05	...	17.26	17.23	17.23	19.04	20.27	21.14	21.15	21.54
9	21	4	Orlové, kult. dom	...	13.09	13.15	13.36	13.14	│	│	15.43	...	15.53	16.46	16.52	17.07	...	17.36	17.33	17.33	19.16	20.38	21.25	│	│
11	23	3	xOrlové, rázc.	...	13.12	│	│	│	│	│	│	...	│	│	16.54	17.10	...	│	17.35	17.35	19.17	│	│	│	│
11	23	2	Pov. Bystrica, pomník	...	13.14	13.17	13.38	13.17	13.19	│	15.47	...	15.55	16.49	16.57	17.13	...	17.38	17.37	17.37	19.19	20.39	21.28	21.28	22.07
11	23	1	prích. **Pov. Bystrica**, žel. stan.	...	13.15	13.20	13.40	13.20	13.20	14.55	15.50	...	16.00	16.50	17.00	17.15	...	17.40	17.40	17.40	19.20	20.40	21.30	21.30	22.10

f spoj premáva len v trhové dni k spoj premáva v celom úseku v dni prac. pokoja, v prac. dni z Udiče, Mikuláš do Pov. Bystrica h spoj t. č. nepremáva

Sanitized Copy Approved for Release 2010/10/06 : CIA-RDP81-01043R001000070002-7

Sanitized Copy Approved for Release 2010/10/06 : CIA-RDP81-01043R001000070002-7

17312 Považská Bystrica—Papradno

Obchodná výpravňa: Považská Bystrica, tel. č. 294

km	T.č.		Dopr. závod 1703. Pov. Bystrica	1	3	5	7	9	11	13	15	17	19	21	23	25	27	29	31	33	35	37	39	41	43
				X	X	X	X	X	a	•	X•		a	a	X•	a	b•	+	b•	b•	a	a	a	a	a
0	2	odch.	**Pov. Bystrica,** žel. stan.	5.05	5.15	5.20	5.30	5.35	6.00	6.20	6.35	6.35	9.25	9.30	10.00	10.30	10.30	11.00	11.05	11.30	11.45	12.15	12.20	12.20	12.20
0	3		Pov. Bystrica, most				5.32	5.37		6.21	6.37	6.36	9.27	9.32	10.02	10.32	10.32	11.02	11.08	11.33	11.47	12.17	12.23	12.23	12.22
0	4		xOrlové, rázc.				5.34	5.38		6.22	6.39	6.38	9.28	9.34	10.04	10.34	10.33	11.03	11.12	11.35	11.50	12.18	12.25	12.25	12.23
0	5		ČSAD, gar.				5.35	5.40		6.23			9.30	9.35		10.36		11.04		11.36		12.20	12.26	12.26	12.25
4	6		xPov. Podhradie, cintorín				5.41	5.47		6.33	6.51	6.40	9.37	9.41	10.08	10.40	10.40	11.11	11.15	11.37	11.55	12.27	12.33	12.33	12.32
4	7		Pov. Podhradie, has. sklad	5.1x	5.25		5.43	5.49		6.35	6.53	6.42	9.39	9.43	10.13	10.43	10.43	11.13	11.18	11.40	12.05	12.29	12.35	12.35	12.34
6	8		Šebešťanová	...	...		5.48	5.54	6.15	6.42	6.59	6.58	9.44	9.47	10.20	10.50	10.50	11.20	11.22	11.46	12.07	12.34	12.41	12.41	12.39
7	9		Podvažie, rázc.	...	...		5.51	5.57	...	6.46	7.02	7.05	9.47	9.51	10.22	10.52	10.52	11.22	11.29	11.48	12.10	12.37	12.43	12.43	12.42
9	10		Jasenica	...	...		5.56	6.02		6.52	7.08	7.12	9.52	9.56	10.27	10.55	10.58	11.28	11.32	11.52	12.14	12.42	12.48	12.49	12.47
11	11		Stupné	...	...		6.01	6.07		6.58	7.14	7.14	9.57	10.01	10.36	11.00	11.07	11.36	11.35	11.58	12.17	12.47	12.53	12.55	12.52
13	12		xBrvniště, u Salajov	...	...		6.05	6.11	...	7.02	7.19	7.17	10.01	10.05	10.38	...	11.12	11.42	...	12.03	12.20	12.51	12.54	...	12.56
13	13		Brvniště, Sučík (potok)	...	...		6.06	6.12	...	7.03	7.20	7.17	10.02	10.06	10.38	...	11.13	11.43	...	12.04	12.21	12.52	12.55	...	12.57
13	14		Brvniště, Jednota	...	...		6.08	6.16	...	7.04	7.22	7.19	10.06	10.08	10.40	...	11.15	11.45	...	12.07	12.25	12.56	12.56	...	13.01
13	15		Brvniště, Váchalík	...	...		6.10	6.19	...	7.05	7.25	7.22	10.09	10.10	10.42	...	11.17	11.47	...	12.10	...	12.59	13.00	...	13.04
16	16		Papradno, potr. druž.	...	...		...	6.23		...	...	7.25	10.13	10.16	...	...	11.24	11.55	...	12.16	...	13.05	...	...	13.09
16	17		Papradno, host. Gáborík I	...	...		...	6.2x		...	...	7.27	10.15	10.18	...	...	11.27	11.56	...	12.19	...	13.07	...	...	13.12
16	18		Papradno, Gáborík II.	...	...	6.00	...	6.25	...	...	...	7.31	10.17	10.20	...	...	11.30	12.00	...	12.20	...	13.10	...	...	13.15
17	19	prích.	**Papradno,** gar. ČSAD										10.20							12.25					

pokračovanie

km	T.č.		Dopr. závod 1703. Pov. Bystrica	45	47	49	51	53	55	57	59	61	63	65	67	69	71	73	75	77	79	81	83	85	
				a	a	a	b•	b•	b•	b•	b•	b•	•		X	X•	X•		a	X•	a	a	X•		
0	2	odch.	**Pov. Bystrica,** žel. stan.	12.25	12.25	12.25	14.15	14.20	14.20	14.20	14.25	14.25	14.25	14.35	15.50	16.20	17.00	17.40	18.20	18.20	18.30	18.30	18.35	20.00	...
0	3		Pov. Bystrica, most	12.27	12.27	12.27	14.17	14.23	14.23		14.26	14.26	14.27	14.37	15.51	16.21	17.02	17.42	18.21	18.21	18.31	18.32	18.37	20.01	...
0	4		xOrlové, rázc.	12.28	12.28	12.28		14.25	14.25		14.28	14.28	14.28	14.39	15.52	16.22	17.03	17.43	18.22	18.23	18.33	18.36	18.40	20.02	...
0	5		ČSAD, gar.	12.30	12.30	12.30			14.26		14.30	14.29	14.29	14.42	15.54	16.25	17.05	17.45	18.25	18.25	18.35	18.39	18.42	20.04	...
4	6		xPov. Podhradie, cintorín	12.37	12.37	12.37		14.33	14.27		14.38	14.36	14.37	14.50	16.02	16.33	17.13	17.53	18.33	18.33	18.43	18.41	18.52	20.11	...
4	7		Pov. Podhradie, has. sklad	12.39	12.39	12.39		14.35	14.30		14.41	14.36	14.38	14.53	16.05	16.35	17.15	17.55	18.35	18.36	18.46	18.43	18.54	20.13	...
6	8		Šebešťanová	12.44	12.44	12.44		14.41	14.35		14.47	14.50	14.43	14.59	16.11	16.41	17.21	18.01	18.41	18.41	18.51	18.55	19.02	20.19	...
7	9		Podvažie, rázc.	12.47	12.47	12.47		14.43	14.39		14.50	14.52	14.45	15.02	16.13	16.43	17.23	18.03	18.43	18.42	18.53	18.57	19.05	20.21	...
9	10		Jasenica	12.52	12.52	12.52		14.50	14.44		14.55	14.57	14.51	15.08	16.20	16.49	17.29	18.09	18.49	18.49	18.59	19.02	19.11	20.27	...
11	11		Stupné	12.57	12.55	12.57		15.00	14.50		14.59	15.02	14.55	15.13	16.26	16.55	17.34	18.15	18.55	18.54	19.04	19.07	19.17	20.32	...
13	12		xBrvniště, u Salajov	13.01	...	13.00	14.54	...		14.48		15.06	...	15.17	16.32	17.01	17.39	18.21	19.01	18.57	19.08	...		20.37	...
13	13		Brvniště, Sučík (potok)	13.02	...	13.04	14.55	...	14.58	14.50	15.03	15.07	...	15.18	16.34	17.03	17.40	18.23	19.03	18.58	19.10	...	19.23	20.39	...
13	14		Brvniště, Jednota	13.06	...	13.07	14.57	...	15.05	14.55	15.04	15.09	...	15.21	16.36	17.06	17.43	18.26	19.06	18.59	19.12	...	19.25	20.41	...
13	15		Brvniště, Váchalík	13.09	...	13.10	14.50	...	15.08	15.00	15.06	15.10	...	15.24	16.38	17.08	17.46	18.28	19.08	19.00	19.15	...	19.27	20.42	...
16	16		Papradno, potr. druž.	13.13	...	..	15.04	...	15.12	...	15.10	...	...	15.29	16.44	17.14	17.52	18.34	19.14	..	...	...	19.33	20.47	...
16	17		Papradno, host. Gáborík I	13.15	...	...	15.07	...	15.16	...	15.13	...	...	15.32	16.47	17.17	17.55	18.37	19.17	...	...	...	19.36	20.50	...
16	18		Papradno, Gáborík II.	13.17	...	...	15.10	...	15.20	...	15.15	...	...	15.35	16.50	17.20	17.57	18.40	19.20	...	...	...	19.38	20.55	...
17	19	prích.	**Papradno,** gar. ČSAD	13.20	...	...		...		...	15.20						18.00								

pokračovanie

17312 Považská Bystrica—Papradno

Obchodná výpravňa: Považská Bystrica, tel. 294

km	T.č.		Dopravný závod 1703. Pov. Bystrica		87	89	91	93	95		97	99	101	103											
					b•	b•	b•		b		+	+	+	+											
0	2	odch.	**Pov. Bystrica,** žel. stan.	...	22.20	22.30	22.30	22.30	22.30	...	0.20	0.30	0.30	0.30	...	...	...	...	...	...	...	...	...	...	...
0	3		Pov. Bystrica, most	...	22.24	22.32	22.35	22.35		...	0.21	0.32	0.32	0.32	...	...	...	...	...	...	...	...	...	...	...
0	4		xOrlové, rázc.	...	22.29	22.35	22.40	22.36		...	0.22	0.34	0.33	0.33	...	...	...	...	...	...	...	...	...	...	...
0	5		ČSAD, gar.	...				22.38		...	0.25	0.34	0.34	0.34	...	...	...	...	...	...	...	...	...	...	...
4	6		xPov. Podhradie, cintorín	...	22.31	22.40	22.42	22.39		...	0.33	0.40	0.40	0.41	...	...	...	...	...	...	...	...	...	...	...
4	7		Pov. Podhradie, has. sklad	...	22.33	22.43	22.45	22.41	22.40	...	0.35	0.41	0.41	0.42	...	...	...	...	...	...	...	...	...	...	...
6	8		Šebešťanová	...	22.37	22.48	22.50	22.45		...	0.41	0.46	0.46	0.48	...	...	...	...	...	...	...	...	...	...	...
7	9		Podvažie, rázc.	...	22.41	23.51	22.55	22.50		...	0.43	0.50	0.50	0.51	...	...	...	...	...	...	...	...	...	...	...
9	10		Jasenica	...	22.45	23.55	23.05	22.54		...	0.49	0.55	0.55	0.55	...	...	...	...	...	...	...	...	...	...	...
11	11		Stupné	...	22.50	23.00	...	22.58		...	0.55	1.00	1.00	1.00	...	...	...	...	...	...	...	...	...	...	...
13	12		xBrvniště, u Salajov	...		23.05				...	1.01	1.04	1.02		...	...	...	...	...	...	...	...	...	...	...
13	13		Brvniště, Sučík (potok)	...	22.55	23.07	...	23.02		...	1.03	1.07	1.05		...	...	...	...	...	...	...	...	...	...	...
13	14		Brvniště, Jednota	...	23.00	23.09	...	23.09		...	1.06	1.08	1.08		...	...	...	...	...	...	...	...	...	...	...
13	15		Brvniště, Váchalík	...	23.01	23.10	...	23.11		...	1.08	1.10	1.10		...	...	...	...	...	...	...	...	...	...	...
16	16		Papradno, potr. druž.	...	23.03	...	...	23.13		...	1.14	1.13			...	...	...	...	...	...	...	...	...	...	...
16	17		Papradno, host. Gáborík	...	23.07		...	23.16		...	1.16	1.14			...	...	...	...	...	...	...	...	...	...	...
16	18		Papradno, Gáborík II.	...	23.10	...	...	23.20		...	1.18	1.15			...	...	...	...	...	...	...	...	...	...	...
17	19	prích.	**Papradno,** gar. ČSAD	...	23.15	...					1.20														

späť

km	T.č.		Dopravný závod 1703. Pov. Bystrica		80	82		84	86	88															
								X																	
0	19	odch.	**Papradno,** gar. ČSAD	...	X	...	...	20.25	...	...	...	...	...	...	...	...	...	...	...	...	...	...	...	...	...
0	18		Papradno, Gáborík II.	...	19.15	...	...	20.30	20.30	...	...	...	...	...	...	...	...	...	...	...	...	...	...	...	...
0	17		Papradno, host. Gáborík I	...	19.16	..	...	20.33	20.33	...	...	...	...	...	...	...	...	...	...	...	...	...	...	...	...
0	16		Papradno, potr. druž.	...	19.17	X	...	20.37	20.37	...	...	...	...	...	...	...	...	...	...	...	...	...	...	...	...
3	15		Brvniště, Váchalík	...	19.23	20.27	...	20.39	20.39	...	...	...	...	...	...	...	...	...	...	...	...	...	...	...	...
3	14		Brvniště, Jednota	...	19.25	20.30	...	20.41	20.41	...	...	...	...	...	...	...	...	...	...	...	...	...	...	...	...
3	13		Brvniště, Sučík (potok)	...	19.27	20.34	...	20.44	20.44	...	...	...	...	...	...	...	...	...	...	...	...	...	...	...	...
3	12		xBrvniště, u Salajov	...		20.35	...			...	...	...	...	...	...	...	...	...	...	...	...	...	...	...	...
5	11		Stupné	...	19.32	20.41	...	20.50	20.50	...	...	...	...	...	...	...	...	...	...	...	...	...	...	...	...
7	10		Jasenica	...	19.37	20.48	...	20.56	20.56	...	...	...	...	...	...	...	...	...	...	...	...	...	...	...	...
9	9		Podvažie, rázc.	...	19.42	20.55	...	21.02	21.02	...	...	...	...	...	...	...	...	...	...	...	...	...	...	...	...
10	8		Šebešťanová	...	19.44	20.59	...	21.05	21.05	b	...	...	...	...	...	...	...	...	...	...	...	...	...	...	...
12	7		Pov. Podhradie, has. sklad	...	19.49	21.05	...	21.11	21.11	22.45	...	...	...	...	...	...	...	...	...	...	...	...	...	...	...
12	6		xPov. Podhradie, cintorín	...	19.51	21.06	...	21.12	21.13		...	...	...	...	...	...	...	...	...	...	...	...	...	...	...
16	5		ČSAD, gar.	...			...			21.50	...	...	...	...	...	...	...	...	...	...	...	...	...	...	...
16	4		xOrlové	...	20.01	21.08	...	21.21	21.22	...	...	...	...	...	...	...	...	...	...	...	...	...	...	...	...
16	3		Pov. Bystrica, most	...	20.03	21.11	...	21.23	21.23	...	...	...	...	...	...	...	...	...	...	...	...	...	...	...	...
16	2	prích.	**Pov. Bystrica,** žel. stan.	...	20.05	21.15	...	21.25	21.25	...	...	...	...	...	...	...	...	...	...	...	...	...	...	...	...

Sanitized Copy Approved for Release 2010/10/06 : CIA-RDP81-01043R001000070002-7

17312 Považská Bystrica—Papradno

Obchodná výpravňa: Považská Bystrica, tel. č. 294

km	T.č.	Dopr. závod 1703 Pov. Bystrica	2	4	6	8	10	12	14	16	18	20	22	24	26	28	30	32	34	36	38	40	42	44
						X●														a				
0	19	odch. **Papradno**, gar. ČSAD	X●	...	...	4.15	...	●	...	...	...	...	...	X●	...	X●	+	...	...	X	10.35	a	...	...
0	18	Papradno, Góborik II	4.10	...	...	4.20	...	4.20	...	...	...	...	...	6.10	...	6.30	7.00	...	...	7.50	10.40	10.40	...	...
0	17	Papradno, hast. Góborik I	4.12	...	X●	4.23	...	4.23	...	...	...	...	...	6.12	...	6.32	7.03	...	...	7.53	10.43	10.42	...	...
0	16	Papradno, potr. druž.	4.15	X	4.25	4.26	●	4.26	...	...	...	...	...	6.13	X●	6.34	7.05	X	X●	7.56	10.46	10.46	a	...
3	15	Brvnište, Váchalík	4.19	4.25	4.32	4.34	4.25	4.32	...	...	...	...	...	6.18	6.35	6.43	7.10	7.25	7.50	8.05	10.52	10.52	10.55	...
3	14	Brvnište, Jednota	4.21	4.31	4.35	4.35	4.26	4.35	...	...	...	...	...	6.20	6.39	6.45	7.13	7.29	7.56	8.07	10.54	10.55	11.01	...
3	13	Brvnište, Sučík (potok)	4.23	4.36	4.37	4.37	4.27	4.37	...	...	...	...	...	6.22	6.42	6.47	7.15	7.32	8.02	8.10	10.56	10.57	11.06	...
3	12	xBrvnište, u Šalajov	4.24	4.40	|	|	4.26	|	X●	...	...	...	...	6.23	6.44	6.48	7.16	7.34	8.04	8.11	|	|	11.08	a
5	11	Stupné	4.28	...	4.42	4.43	4.40	4.42	4.40	X●	...	...	...	6.29	6.49	6.53	7.19	7.40	8.08	8.16	11.01	11.02	11.12	11.10
7	10	Jasenica	4.32	...	4.47	4.48	4.46	4.47	4.46	4.45	...	...	...	6.35	6.55	6.59	7.23	7.47	8.11	8.22	11.07	11.07	11.17	11.16
9	9	Podvažie, ráz.	4.38	...	4.53	4.54	4.52	4.53	4.52	4.52	...	...	a	6.41	7.03	7.05	7.28	7.54	8.17	8.28	11.13	11.13	11.22	11.22
10	8	Šebeštanová	4.40	...	4.57	4.58	4.55	4.57	4.55	4.53	X●	X●	6.25	6.44	7.05	7.08	7.30	7.58	8.19	8.31	11.15	11.17	11.24	11.25
12	7	Pov. Podhradie, has. sklad	4.46	...	5.04	5.04	5.01	5.04	5.01	4.58	5.23	5.30	6.30	6.50	7.11	7.14	7.36	8.04	8.27	8.37	11.19	11.24	11.29	11.31
12	6	xPov. Podhradie, cintorín	4.48	...	5.06	5.06	5.02	5.06	5.03	5.00	5.26	5.33	6.32	6.52	7.13	7.16	7.38	8.06	8.29	8.40	11.21	11.26	11.30	11.33
16	5	ČSAD, gar.	4.55	5.06	5.12	5.12	5.12	5.12	|	...	...	...	6.38	7.04	7.20	7.23	7.45	8.12	8.30	8.42	11.28	11.32	11.36	|
16	4	xOrlové	4.56	|	5.13	5.13	5.13	5.13	5.15	5.11	...	...	6.40	7.06	7.21	7.28	7.47	8.13	8.31	8.43	11.30	11.33	11.39	11.43
16	3	Pov. Bystrica, most	4.58	5.08	5.14	5.14	5.14	5.14	5.18	5.13	...	...	6.43	7.08	7.23	7.30	7.48	8.14	8.33	8.45	11.32	11.34	11.39	11.44
16	2	prích. **Pov. Bystrica**, žel. stan.	5.00	5.10	5.15	5.15	5.15	5.15	5.21	5.15	5.40	5.43	6.45	7.10	7.25	7.35	7.50	8.15	↓	↓	11.35	11.35	11.40	11.45
16	1	prích. **Pov. Bystrica** nám.	...	...	...	...	...	...	...	...	...	...	...	...	...	...	...	...	8.35	8.50	...	...	...	...

pokračovanie

km	T.č.	Dopr. závod 1703 Pov. Bystrica	46	48	50	52	54	56	58	60	62	64	66	68	70	72	74	76	78
				b									X					X	
0	19	odch. **Papradno**, gar. ČSAD	●	12.35	...	...	...	...	...	...	+	X	15.50	a	X	...	...	...	...
0	17	Papradno, Góborik II	12.10	12.40	...	...	...	...	...	...	15.00	15.25	15.55	16.30	16.30	...	...	17.20	18.25
0	16	Papradno, Góborik I	12.13	12.43	...	...	...	...	...	...	15.04	15.29	15.55	16.33	16.33	...	...	17.23	18.26
0	15	Papradno, potr. druž.	12.16	12.46	...	b	...	...	...	X	15.08	15.33	16.01	16.36	16.36	a	...	17.26	18.30
3	14	Brvnište, Váchalík	12.17	12.52	...	12.40	b	...	...	15.15	15.14	15.35	16.02	16.37	16.37	16.50	...	17.28	18.33
3	13	Brvnište, Jednota	12.19	12.54	...	12.44	12.50	...	...	15.16	15.17	15.37	16.03	16.39	16.39	16.54	...	17.30	18.35
3	12	Brvnište, Sučík (potok)	12.23	12.55	...	12.47	12.53	...	...	15.18	15.20	15.40	16.07	16.43	16.43	16.57	...	17.32	18.37
3	11	xBrvnište, u Šalajov	|	|	b	12.49	12.55	a	X	15.19	15.21	15.41	16.08	|	|	16.58	a	|	18.38
5	10	Stupné	12.27	13.01	12.50	12.52	13.00	13.10	15.05	15.24	15.25	15.46	16.13	16.49	16.49	17.02	17.00	17.39	18.41
7	9	Jasenica	12.33	13.07	12.55	12.58	13.05	13.15	15.11	15.29	15.30	15.52	16.20	16.56	16.56	17.08	17.05	17.46	18.46
9	8	Podvažie, ráz.	12.39	13.13	13.02	13.04	13.10	13.20	15.18	15.34	15.36	15.56	16.26	17.02	17.02	17.14	17.10	17.52	18.52
10	7	Šebeštanová	12.43	13.15	13.05	13.06	13.17	13.22	15.20	15.36	15.38	16.00	16.29	17.05	17.05	17.16	17.13	17.55	18.54
12	6	Pov. Podhradie, has. sklad	12.51	13.10	13.11	13.12	13.17	13.27	15.27	15.41	15.43	16.06	16.35	17.11	17.11	17.18	17.17	18.12	18.59
12	5	xPov. Podhradie, cintorín	12.53	13.21	13.13	13.14	13.19	13.29	15.29	15.43	15.45	16.18	16.36	17.13	17.13	17.21	17.19	18.15	19.02
16	4	ČSAD, gar.	12.54	|	|	|	|	|	|	|	...	|	|	...	|	|	|	|	|
16	3	xOrlové	12.55	13.30	13.21	13.20	13.25	13.35	15.38	|	15.57	16.16	16.38	17.15	...	17.15	17.25	17.29	18.17	19.11
16	2	Pov. Bystrica, most	13.00	13.32	13.23	13.23	13.27	13.37	15.39	15.52	15.58	16.18	16.41	17.20	...	17.20	17.28	17.32	18.16	19.13
16	1	prích. **Pov. Bystrica**, žel. stan.	13.05	13.35	13.25	13.25	13.30	13.40	15.40	15.55	16.00	16.20	16.45	17.28	...	17.25	17.30	17.35	18.20	19.15

h spoj t. č. nepremáva ♦ spoj premáva v dni prac. pokoja a v prac. dni mimo sobôt

17314 Považská Bystrica—Vrchteplá

Obchodná výpravňa: Považská Bystrica, tel. 294

	1	3	5	7	9	11		13	15	km	T.č.	Dopr. závod 1703 Pov. Bystrica		2	4	6	8	10	12	14
	X●	a	b ●	a		b ●		X	b ●					X●	X●	a	b		X	b ●
...	8.15	9.20	11.00	12.35	a	14.30	..	18.30	22.25	0	1	odch. **Považská Bystrica**, žel. stan. ... prích.	...	5.35	7.50	11.30	13.15	a	17.05	21.30
...	8.17	9.22	11.15	12.40	13.10	14.34	..	18.33	22.27	0	2	Považská Bystrica, nám.	...	5.32	7.48	11.25	13.13	13.45	17.02	21.26
...	8.20	9.25	11.17	12.42	13.13	14.37	..	18.36	22.30	3	3	xÚvoz pod Trstencom	...	5.29	7.44	11.23	13.11	13.42	17.00	21.22
...	8.26	9.31	11.22	12.47	13.18	14.42	...	18.40	22.36	5	4	Považská Teplá, Mečiare	...	5.25	7.38	11.18	13.06	13.37	16.54	21.18
...	8.28	9.33	11.24	12.49	13.25	14.44	..	18.42	22.38	5	5	Považská Teplá, Jednota	...	5.23	7.35	11.17	13.04	13.30	16.52	21.16
	8.30	9.35	11.26	12.51	...	14.46	..	18.44	22.40	5	6	xPovažská Teplá, Zálužie	...	5.21	7.32	11.16	13.03	...	16.50	21.14
...	8.40	9.45	11.36	12.54	...	14.55	..	18.54	22.50	10	7	Záskalie, Bazália	...	5.14	7.24	11.02	12.56	...	16.42	21.04
...	8.42	9.47	11.38	12.57	...	14.59	..	18.57	22.53	10	8	Záskalie, obec	...	5.13	7.21	11.00	12.53	...	16.39	21.02
...	8.48	9.50	11.44	13.04	...	15.06	..	19.03	22.59	12	9	Krstelec, ráz.	...	5.05	7.15	10.54	12.45	...	16.32	20.57
...	8.50	9.55	11.46	13.10	...	15.08	..	19.05	23.01	13	10	xKostelec, osada Dúbravka	...	5.03	7.13	10.51	12.43	...	16.30	20.55
...	8.59	10.00	11.55	13.15	...	15.17	..	19.14	23.10	15	11	prích. **Vrchteplá**, stred	odch.	4.55	7.05	10.45	12.35	...	16.20	20.50

17316 Považská Bystrica—Bodiná

Obchodná výpravňa: Pov. Bystrica, tel. 294

km	T.č.	Dopr. závod 1703 Pov. Bystrica	1	3	5	7	9	11	13	15	17	19	21	23	25
			X	+			+	m	a	●	a	b	a		b
0	1	odch. **Pov. Bystrica**, žel. stan.	6.10	6.35	...	...	...	...	...	14.30	16.20	17.00	18.30	...	22.30
0	2	Pov. Bystrica, stará tehelňa	6.12	6.38	...	...	...	...	...	14.32	16.22	17.02	18.32	...	22.32
0	3	xPov. Bystrica, Fábry	6.14	6.40	...	...	...	...	...	14.34	16.23	17.03	18.34	...	22.33
4	4	xPov. Bystrica, Jakubcová	6.17	6.43	...	...	...	...	...	14.36	16.24	17.04	18.36	...	22.34
6	5	Kvašov	6.22	6.48	...	...	...	...	...	14.46	16.34	17.16	18.46	...	22.52
6	6	Kvašov, Šuraba	6.24	6.50	...	...	...	...	...	14.47	16.37	17.17	18.47	...	22.53
8	7	Práznov, ráz.	6.29	6.55	...	...	...	...	...	14.54	16.42	17.20	18.54	...	22.58
10	8	Prečín, pri kríži	6.34	7.00	...	...	11.56	12.04	12.36	15.00	16.48	17.24	19.00	b	23.02
10	9	xPrečín	6.36	7.02	...	h	a	...	...	15.02	16.50	17.26	19.02	19.10	23.04
12	10	xPrečín, hordreň	6.40	7.07	...	7.05	9.50	...	...	15.04	16.54	17.30	19.04	19.16	23.08
15	11	Bodiná, Budúcnosť	6.48	7.13	...	7.10	9.55	...	...	15.10	17.00	17.36	19.10	19.20	23.12
15	12	prích. **Bodiná**, Boskosolič č. 30	6.50	7.15	...	7.18	10.05	...	...	15.15	17.05	17.40	19.15	19.25	23.15

a späť

km	T.č.	Dopr. závod 1703 Pov. Bystrica	2	4	6	8	10	12	14	16	18	20	22	24
				c●	m	+	a	+	b	a	X	0●		b
15	12	odch. x**Bodiná**, Boskosolič č. 30	4.30	7.00	7.30	8.45	10.50	12.30	12.40	13.15	15.20	17.15	18.25	20.40
15	11	xBodiná, Budúcnosť	4.32	7.03	7.33	8.48	10.53	12.33	12.43	13.18	15.23	17.16	18.30	20.43
12	10	Prečín, hordreň	4.40	7.09	7.38	8.54	10.59	12.39	12.49	13.24	15.32	17.23	18.36	20.49
10	9	Prečín	4.42	7.14	7.42	8.58	11.03	12.43	12.53	13.28	15.35	17.28	18.40	20.53
10	8	Prečín, pri kríži	4.44	...	7.45	9.00	11.05	12.45	12.55	13.30	15.38	17.29	...	20.58
8	7	Práznov, ráz.	4.48	...	7.51	9.06	11.10	12.47	12.57	13.32	15.44	17.34	...	21.04
6	6	xKvašov, Šuraba	4.50	...	7.55	9.09	11.14	12.52	13.03	13.38	15.48	17.39	...	21.08
6	5	xKvašov	5.00	...	7.56	9.11	11.16	12.57	13.07	13.42	15.50	17.40	...	21.10
4	4	Pov. Bystrica, Jakubcová	5.03	...	8.10	9.24	11.29	12.59	13.09	13.44	16.08	17.47	...	21.22
0	3	Pov. Bystrica, Fábry	5.04	...	8.12	9.26	11.26	13.03	13.14	13.50	16.11	17.48	...	21.23
0	2	Pov. Bystrica, stará tehelňa	5.06	...	8.13	9.27	11.28	13.06	13.17	13.55	16.13	17.49	...	21.24
0	1	prích. **Pov. Bystrica**, žel. stan.	5.10	...	8.15	9.30	11.30	13.10	13.20	14.00	16.15	17.50	...	21.26

m spoj premáva v trhový deň v celom úseku keď nie je škol. vyučovanie, Bodiná - Prečín v prac. dni okrem trhových dní a dní škol. vyučovania

0 spoj premáva v sobotu a v dni prac. pokoja

Sanitized Copy Approved for Release 2010/10/06 : CIA-RDP81-01043R001000070002-7

Sanitized Copy Approved for Release 2010/10/06 : CIA-RDP81-01043R001000070002-7

17320 Dubnica nad Váhom—Ilava—Zliechov

Obchodná výpravňa: Ilava, tel. 205

km	T.č.		Dopravný závod 17Ob, Ilava	1	3	5	7	9	11	13	15	17	19	21	23		25	27	29	31	33	35	37	39	41	43
							X	X	X			X						o			o	o		X		b
							5.35	5.35	5.50			7.15						11.25			12.45	12.45		12.45		13.25
0	0	1	odch. Vel'. Kolačín, MNV					5.39				7.20						11.29			12.49	12.49		12.50		13.29
2	2	2	Priles. rázc., 1 km					5.45			X				9.15			11.35			12.50	12.50				13.35
5	5	3	Dubnica n. Váh., kolónia				X	5.46		k	6.20				9.17			11.37	o	o	12.52	12.53				13.37
5	5	4	Dubnica n. Váh., nám.				5.20	5.48		6.20	6.22				9.19			11.39	12.15	12.25	12.54	12.57				13.39
7	7	5	Dubnica n. Váh., údolie				5.23	5.50		6.22	6.24				9.21			11.42	12.17	12.27	12.56	13.00		o		13.42
5	5	6	Dubnica n. Váh., údolie, rázc.		X		5.25	5.53		6.25	6.26				9.23			11.45	12.19	12.29	12.58	13.04		12.50		13.45
7	7	7	Dubnica n. Váh., Blok		5.15	5.27	5.53	5.53	5.55	6.28	6.32		X		9.29				12.27	12.3	13.00	13.08	12.53			
8	8	8	Prejta, hostinec		5.18	5.29													12.30							
					6.25						6.36		7.20													
11	—	—	Prejta-Výstrkov										7.23		9.33					12.39	13.04	13.14	12.57			
—	10	9	Klobušice, Jednota	5.23		5.33				6.39			7.27		9.37					12.43	13.08	13.18	13.02			
—	12	10	xIlava, p. ú.	5.28		5.37				6.36																
										6.38			7.30	o	9.45			g							b	
—	12	11	prích. odch. Ilava, žel. stan.							6.50				9.10			11.10								13.10	
—	12	10	Ilava, p. ú.	5.28		5.37				6.51				9.12			11.12			12.45	13.10	13.20	13.02		13.12	
—	12	12	Ilava, veža	5.30		5.38	6.05			6.53				9.16			11.16			12.49	13.14	13.24	13.05		13.16	
—	15	13	Košeca, škola	5.37		5.44				6.55				9.22			11.22			12.55	13.20	13.30	13.10		13.20	
—	15	14	xKošeca, Bendov mlyn	5.39		5.45				6.57				9.24			11.24			12.57	13.23	13.33	13.13		13.24	
—	21	15	M. Košecké Podhradie, rázc.	5.54		5.57				7.11				9.34			11.34			13.15	13.35	13.45	13.25		13.26	
—	21	16	V. Košecké Podhradie, Jednota	5.56		5.58				7.11				9.36			11.36			13.17	13.37	13.50	13.27		13.30	
—	25	17	xKopec, rázc.	6.05		6.05				7.19				9.44			11.44			13.29	14.10	14.00	13.39			
—	28	18	Kopec				7.05														14.20					
—	27	19	xOsada Stredná, rázc.	6.10		6.08				7.23				9.48			11.48			13.35		14.05	13.45			
—	30	20	Košecké Rovné, Jednota	6.20		6.14				7.28				9.54			11.54			13.44		14.15	13.55			
—	32	21	prích. Zliechov, garáž	6.25		6.20				7.30				10.00			12.00			13.50			14.00			

km	T.č.		Dopravný závod 17Ob, Ilava		45	47	49		51			53		55	57				59	61	63	65	67
												b		b						X			
												14.35		14.45						18.45			
0	0	1	odch. Vel'. Kolačín, MNV									14.37		14.47						18.50			
2	2	2	Priles. rázc., 1 km									14.40		14.50						X			
5	5	3	Dubnica n. Váh., kolónia									14.43		14.53						18.25		19.10	
5	5	4	Dubnica n. Váh. nám.		b	o														18.23			
7	7	5	Dubnica n. Váh., údolie		14.15	14.23								b						18.25		19.13	b
5	5	6	Dubnica n. Váh., údolie, rázc.		14.20	14.27		o		b		14.50		15.00	b					18.29		19.16	22.20
7	7	7	Dubnica n. Váh., Blok		14.22	14.29	14.30			14.30		14.54		15.04	14.50					18.32		19.19	22.25
8	8	8	Prejta, hostinec		14.25	14.35	14.34			14.34		14.58		15.08	14.54								
					14.30																		
11	—	—	Prejta-Výstrkov									15.04		15.14	14.56					18.35		19.24	22.29
—	10	9	Klobušice, Jednota			14.39	14.38			14.38		15.08		15.18	15.03					18.40		19.28	22.33
—	12	10	xIlava, p. ú.			14.43	14.43			14.43												X	19.30	22.35
—	12	11	prích. odch. Ilava, žel. stan.																			18.55	20.30	22.42
—	12	10	Ilava, p. ú.			14.45	14.43			14.43		15.10		15.20	15.03					18.43		18.57	20.32	22.44
—	12	12	Ilava, veža			14.49	14.45			14.45		15.14		15.24	15.05					18.46		18.58	20.36	22.45
—	15	13	Košeca, škola			14.55	14.51			14.51		15.20		15.30	15.11					18.52		19.04	20.42	22.51
—	15	14	xKošeca, Bendov mlyn			14.57	14.53			14.53		15.23		15.33	15.13					18.59		19.06	20.45	22.53
—	21	15	M. Košecké Podhradie, rázc.			15.15	15.05			15.05		15.25		15.45	15.25					19.13		19.12	21.03	22.59
—	21	16	V. Košecké Podhradie, Jednota			15.17	15.07			15.07		15.33		15.50	15.27					19.16		19.17	21.06	23.04
—	25	17	xKopec, rázc.			15.29	15.19			15.19		15.43		16.00	15.39					19.28		19.30	21.18	23.17
—	28	18	Kopec									15.53											
—	27	19	xOsada Stredná, rázc.			15.35	15.25			15.25				16.05	15.45					19.33		19.35	21.24	23.22
—	30	20	Košecké Rovné, Jednota			15.44	15.35			15.35				16.15	15.55					19.43		19.46	21.33	23.33
—	32	21	prích. Zliechov, garáž			15.50	15.40			15.40					16.00					19.50		19.55	21.40	23.40

k spoj premáva v celom úseku a v dni prac. pokoja, v prac. dni v úseku Dubnica, Blok—Zliechov

g spoj premáva v prac. dni okrem soboty a v dni prac. pokoja

h spoj t. č. nepremáva

17320 Dubnica nad Váhom—Ilava—Zliechov

Obchodná výpravňa: Ilava, tel. 205

km	T.č.		Dopravný závod 17Ob, Ilava	2	4	6	8	10	12	14	16	18	20	22	24		26	28	30	32	34	36	38	40	42	44
						X						X												o		
—	—	0	21	odch. Zliechov, garáž	4.10	4.15	4.20	X				6.25		7.35	10.20									12.15		
—	—	2	20	Košecké Rovné, Jednota	4.15	4.18	4.23	4.20				6.29		7.38	10.26									12.21		
—	—	5	19	xOsada Stredná, rázc.	4.20	4.24	4.28	4.27	X			6.35	X	7.43	10.33									12.27		
													7.17													
0	—	—	18	Kopec					4.25																	
												6.39	7.18	7.47	10.39									12.33		
3	—	7	17	xKopec, rázc.	4.29	4.35	4.36	4.31	4.37			6.48	7.29	7.53	10.40									12.35		
7	—	11	16	V. Košecké Podhradie, Jednota	4.31	4.38	4.39	4.40	4.43			6.50	7.31	7.55	10.51									12.45		
7	—	11	15	M. Košecké Podhradie, rázc.	4.42	4.45	4.48	4.49	4.50			7.00	7.46	8.58	11.01									12.55		
13	—	17	14	xKošeca, Bendov mlyn	4.45	4.52	4.54	4.52	4.53			7.01	7.48	8.00	11.03									12.58		
13	—	17	13	Košeca, škola	4.52	4.58	5.02	4.59	5.00			7.06	7.57	8.06	11.09									13.04		
16	—	20	12	Ilava, veža	4.55	5.01	5.03	5.02	5.05			7.06	8.00	8.08	11.12									13.07		
16	—	20	10	Ilava, p. ú.								7.10	8.05	8.10			o	o	o	o					b	
												7.20					10.30	11.30	11.30	11.32					12.30	
16	—	20	11	prích. odch. Ilava, žel. stan.																				13.07	12.32	
												7.22			11.12		10.32	11.32	11.32	11.34				13.11	12.34	o
16	—	20	10	Ilava, p. ú.	4.55	5.02	5.04	5.02	5.07			7.27			11.16		10.36	11.36	11.36	11.36						12.35
19	—	22	9	Klobušice, Jednota	4.59	5.05	5.07	5.06	5.10		X															
													7.35													
—	0	—	—	Výstrkov											11.19		10.49	11.45	11.40	11.40				13.14	12.40	
20	3/24	8	Prejta, hostinec	5.03	5.08		5.10	5.12	5.15	X	5.40	X	7.32		11.21		10.45	11.45	11.45		12.15	12.15		13.16	12.46	
21	4/25	7	Dubnica n. Váh., Blok	5.05	5.10		5.14	5.15	5.20	5.40	5.41	6.20	7.35		11.23		10.48				12.17	12.17		13.18	12.48	
23	6/27	6	Dubnica n. Váh., údolie, rázc.		5.13		5.15		5.22		5.45	6.22	7.37		11.25							12.22		13.20		
23	7/27	5	Dubnica n. Váh., údolie		5.15		5.17		5.24		5.47	6.24	7.39								12.20	12.24			12.50	
23	6/27	4	Dubnica n. Váh., nám.				5.19		5.26		5.50	6.26	7.42				10.50				12.22	12.26	X		12.53	12.50
23	6/27	3	Dubnica n. Váh., kolónia				5.20		5.28			6.28	7.45				10.53				12.30	12.33	12.35		13.00	
26	9/30	2	Priles. rázc., 1 km				5.26					6.34					11.00				12.35	12.40	12.40		13.05	
28	11/32	1	prích. Vel'. Kolačín, MNV				5.30		5.30	5.45		6.38					11.05									

k spoj premáva v celom úseku v dni prac. pokoja, v prac. dni v úseku Zliechov—Dubnica, Blok

g spoj premáva v dni prac. pokoja a v prac. dni mimo soboty

h spoj t. č. nepremáva

m spoj premáva v celom úseku v prac. dni, v dni prac. pokoja v úseku Zliechov—Dubnica, kolónia

km	T.č.		Dopravný závod 17Ob, Ilava		46	48	50			52	54		56	58	60	62	64
														X	M		b
—	—	0	21	odch. Zliechov, garáž										16.20	17.15		20.00
—	—	2	20	Košecké Rovné, Jednota										16.25	17.21		20.06
—	—	5	19	xOsada Stredná										16.32	17.30		20.15
0	—	—	18	Kopec										16.38	17.36		20.20
3	—	7	17	xKopec, rázc.			b							16.47	17.45		20.31
7	—	11	16	V. Košecké Podhradie, Jednota			13.35							16.50	17.48		20.33
7	—	11	15	M. Košecké Podhradie, rázc.			13.38							17.03	17.57		20.42
13	—	17	14	xKošeca, Bendov mlyn			13.47							17.05	18.06		20.48
13	—	17	13	Košeca, škola			13.53							17.10	18.12		20.54
16	—	20	12	Ilava, veža			13.59							17.12	18.16		20.58
16	—	20	10	Ilava, p. ú.			14.03							17.14	18.20		21.00
						b	b							17.18			21.19
16	—	20	11	prích. odch. Ilava, žel. stan.		13.00	13.30										21.13
						13.02	13.32	14.05						17.20			21.18
16	—	20	10	Ilava, p. ú.		13.06	13.36	14.09					h	17.23			
18	—	22	9	Klobušice, Jednota									14.35				
						13.08											
—	0	—	—	Výstrkov		13.26	13.40	14.13			X	h		17.28		X	21.22
20	3/24	8	Prejta, hostinec		13.30	13.45	14.15				14.15	14.15		17.30		18.20	21.25
21	4/25	7	Dubnica n. Váh., Blok								14.17	14.17		17.34			
23	6/27	6	Dubnica n. Váh., údolie, rázc.				14.20					14.22		17.36			
23	7/27	5	Dubnica n. Váh., údolie								14.20	14.24		17.40			
23	6/27	4	Dubnica n. Váh., nám.								14.22	14.26					
23	6/27	3	Dubnica n. Váh., kolónia								14.30	14.36	14.50				
26	9/30	2	Priles. rázc., 1 km				14.30				14.35	14.40				18.35	
28	11/32	1	prích. Vel'. Kolačín, MNV														

Sanitized Copy Approved for Release 2010/10/06 : CIA-RDP81-01043R001000070002-7

Sanitized Copy Approved for Release 2010/10/06 : CIA-RDP81-01043R001000070002-7

17321 Dubnica nad Váhom—Ilava—Valaská Belá—Gápel

Obchodná výpravňa: Ilava, tel. 205

km	T.č.		Dopravný závod 1706, Ilava	1	3	5	7	9	11	13	15	17	19	21	23	25	27	29	31	33	35	37	39	41	43	45	47
									x													b			+		
0	1	odch.	**Dubnica** n. Váh., kolónia	...	...	R	c	m	5.25	...	...	...	...	...	a	...	...	...	...	...	...	14.15	...	...	14.25	...	...
0	2	↓	Dubnica n. Váh., údolie			5.50	6.10	6.20		...	...	...	...	...	12.15	...	...	...	...	...	...	14.17	b	b	14.27	b	b
0	3		Dubnica n. Váh., údolie, ráza	x	x	5.51		6.22		c	...	...	...	...	12.17	a	a	a	a	...	...	14.20	14.26	14.26	14.29	14.55	14.55
2	4		Dubnica n. Váh., Blok	5.21	5.30	5.54	6.14	6.25	5.35	6.20	...	...	...	...	12.20	12.20	12.25	12.55	12.55	...	...							
2	5		xDubnica nad Váh., ZÚNZ								...	...	...	...	12.24	12.24	12.29	12.59	12.59	...	...	14.24	14.30	14.28	14.32	14.59	14.59
3	6		xPrejta			5.59	6.20	6.28	...	6.25	...	...	...	...	12.26	12.28	12.33	13.04	13.03	...	...	14.28	14.35	14.32	14.37	15.03	15.08
5	7		xKlobušice			6.02	6.26	6.31	...	6.28	...	...	...	...	12.33	12.33	12.38	13.08	13.08	...	...	14.33	14.40	14.37	14.42	15.08	15.08
7	8	prích.	xIlava, pivovar			6.05	6.35	6.36	...		x	a	a	a													
7	9	prích. / odch.	**Ilava, žel. stan.**		5.43 / 5.45					6.40	8.50	10.40	10.40							b / 13.00	a / 13.40						
7	8	↑	xIlava, pivovar			6.05	...	...	...	6.33	6.43	8.52	10.43	10.42	12.33	12.33	12.38	13.08	13.08	13.03	13.43	14.33	14.43	14.37	14.42	15.08	15.08
12	10		xHor. Poruba, lazy pri Križi			6.19	...	...	...	6.47	6.56	9.08	10.56	10.58	12.58	12.48	12.53	13.23	13.23	13.18	13.58	14.56	14.58	14.53	15.00	15.23	15.23
14	11		xHor. Poruba, Pod stráňou				...	...	...		6.58		10.58			12.52			13.27	13.19	13.59		15.05				15.27
15	12		Hor. Poruba, potr. druž.		6.00		...	...	...		7.00		11.00			12.55			13.30	13.20	14.00		15.10				15.30
15	13		xHor. Poruba, nad kostolom			6.21	...	...	...	6.49		9.12		11.07	13.03		12.58	13.28				15.03		14.58	15.05	15.28	
19	14		xDol. Poruba, ráza			6.25	...	...	...	6.53		9.20		11.10	13.12		13.07	13.37				15.12		15.07	15.13	15.37	
22	15		xVal. Belá-Vrch Štefanec			6.34	...	...	...	7.02		9.35		11.25	13.30		13.20	13.50				15.30		15.20	15.27	15.50	
23	16		xVal. Belá-Vrch Štefanec, Senkovci			6.37	...	...	...	7.05		9.40		11.30	13.36		13.26	13.56				15.36		15.26	15.32	15.56	
25	17		xValaská Belá, laz Kurie			6.41	...	...	...	7.09		9.44		11.34	13.40		13.32	13.02				15.40		15.32	15.36	16.02	
28	18		xValaská Belá, host. Hireš			6.42	...	...	...	7.10		9.46		11.36	13.42		13.34	14.04				15.42		15.34	15.38	16.04	
30	19		xValaská Belá, u Keherov			6.47	...	...	...	7.13		9.53		11.43	13.48		13.50	14.20				15.48		15.50	15.48	16.20	
32	20		Valaská Belá, p. ú.	6.30		6.50	...	...	...	7.16		10.00		11.50	13.50		13.55	14.25				15.50		15.55	15.53	16.25	
32	21		xValaská Belá, ľud. tvorba															14.17								16.27	
34	22	↓	Valaská Belá, u Michálech							7.21							14.00							16.00			
35	23		Valaská Belá, u Macikov							7.24							14.03							16.03			
36	24	prích.	Škripov, Jednota							7.30							14.05							16.05			
32	25	odch.	xValaská Belá, Pofana			6.53												14.28								16.28	
37	26	↑	xValaská Belá, Mišani			7.03												14.38								16.38	
37	27		xValaská Belá, škola Matúšik			7.05												14.40								16.40	
39	28		Valaská Belá, hast. Kiln			7.09												14.45								16.45	
40	29		xČavoj, ráza			7.11												14.48								16.48	
41	30	↓	xŠevelov, mlyn			7.14												14.51								16.51	
43	31	prích.	**Gápel**, garáž			7.20												14.55								16.55	

R spoj premáva v celom úseku v prac. dni, Dubnica, údolie–Val. Belá, p. ú. v dni prac. pokoja. V dni prac. pokoja o 15 min. neskôr g spoj premáva v dni prac. pokoja a v prac. dni mimo soboty

~ spoj premáva v prac. dni mimo škol. dní

17321 Dubnica nad Váhom—Ilava—Valaská Belá—Gápel

Obchodná výpravňa: Ilava, tel. 205

km	T.č.		Dopravný závod 1706, Ilava			49	51		53	55		57	59			61	63	65							
							x											b							
0	1	odch.	**Dubnica**, n. Váh., kolónia	...	...	...	...	...	...		...	...	...	...	...	...	...	22.20	...	...	...	...	...	...	...
0	2	↓	Dubnica n. Váh., údolie	...	...	...	18.30	...	...		...	...	...	...	...	...	...	22.24	...	...	...	...	...	...	...
0	3		Dubnica n. Váh., údolie, ráza	...	...	...	18.32	...	...	x	...	...	...	...	...	...	h	22.26	...	...	...	...	...	...	...	...
2	4		Dubnica n. Váh., Blok	...	...	...	18.34	...	...	18.35	...	...	...	...	...	...	22.24		...	...	...	...	...	...	...
2	5		xDubnica n. Váh., ZÚNZ	...	...	...	18.36	...	...		...	...	...	...	...	...		22.28	22.29	...	...	...	...	...	...
3	6		xPrejta	...	...	...	18.39	...	...	18.40	...	...	...	...	...	...	...	22.33	22.32	...	...	...	...	...	...
5	7		xKlobušice	...	...	...	18.42	...	...	18.43	...	...	...	...	...	...	...	22.39	22.39	...	...	...	...	...	...
7	8	↓	xIlava, pivovar	...	...	...	18.47	...	...	18.48	...	...	...	...	...	...	...			...	...	...	...	...	...
7	9	prích. / odch.	**Ilava, žel. stan.**	... / ...	... / ...	x / 16.00	18.50 / 18.52	...	h / 18.50	18.50 / 18.55	...	...	...	...	...	+ / 21.10	!	22.38 / 22.45	...	...	...	...	...	...	...
7	8	↑	xIlava, pivovar	...	...	16.04	18.54	...	18.53	18.57	...	...	...	...	...	21.19	22.39	22.47	...	...	...	...	...	...	...
12	10		xHor. Poruba, lazy pri križi	...	...	16.16	19.12	...	19.12	19.15	...	...	...	...	...	21.33	22.55	23.00	...	...	...	...	...	...	...
14	11		xHor. Poruba, Pod stráňou	...	...		19.15	...			...	...	...	...	...		22.58		...	...	...	...	...	...	...
15	12		Hor. Poruba, potr. druž.	...	...		19.20	...			...	...	...	...	...		23.00		...	...	...	...	...	...	...
15	13		xHor. Poruba, nad kostolom	...	...	16.21	...	...	19.16	19.17	...	...	...	...	...	21.35		23.04	...	...	...	...	...	...	...
19	14		xDol. Poruba, ráza	...	...	16.24	...	...	19.26	19.25	...	...	...	...	...	21.37		23.08	...	...	...	...	...	...	...
22	15		xVal. Belá-Vrch Štefanec	...	...	16.40	...	...	19.40	19.40	...	...	...	...	...	21.40		23.12	...	...	...	...	...	...	...
23	16		xVal. Belá-Vrch Štefanec, Senkovci	...	...	16.45	...	...	19.45	19.45	...	...	...	...	...	21.45		23.17	...	...	...	...	...	...	...
25	17		xValaská Belá, laz Kurie	...	...	16.49	...	...	19.50	19.50	...	...	...	...	...	21.50		23.22	...	...	...	...	...	...	...
28	18		xValaská Belá, host. Hireš	...	...	16.52	...	...	19.52	19.52	...	...	...	...	...	22.53		23.32	...	...	...	...	...	...	...
30	19		xValaská Belá, u Keherov	...	...	16.54	...	...	19.58	19.58	...	x	x	...	...	22.00		23.36	...	...	...	...	...	...	...
32	20		Valaská Belá, p. ú.	...	...	17.00	...	...	20.03	20.00	...	20.05	20.05	...	...	22.05		23.46	...	...	...	...	...	...	...
32	21		xValaská Belá, ľud. tvorba	...	...	...	...	...	...	...	...			...	...	...	...	...	...	...	...	...	...	...	...
34	22	↓	Valaská Belá, u Michálech	...	...	...	...	...	...	...	...		20.10	...	...	...	...	...	...	...	...	...	...	...	...
35	23		Valaská Belá, u Macikov	...	...	...	...	...	...	...	...		20.12	...	...	...	...	...	...	...	...	...	...	...	...
36	24	prích.	Škripov, Jednota	...	...	...	...	...	...	...	...		20.15	...	...	...	...	...	...	...	...	...	...	...	...
32	25	odch.	xValaská Belá, Pofana	...	...	...	...	...	...	...	...	20.08	...	...	...	...	...	...	...	...	...	...	...	...	...
37	26	↑	xValaská Belá, Mišani	...	...	...	...	...	...	...	...	20.18	...	...	...	...	...	...	...	...	...	...	...	...	...
37	27		xValaská Belá, škola Matúšik	...	...	...	...	...	...	...	...	20.20	...	...	...	...	...	...	...	...	...	...	...	...	...	...
39	28		Valaská Belá, hast. Kiln	...	...	...	...	...	...	...	...	20.24	...	...	...	...	...	...	...	...	...	...	...	...	...	...
40	29		xČavoj, ráza	...	...	...	...	...	...	...	...	20.26	...	...	...	...	...	...	...	...	...	...	...	...	...
41	30	↓	xŠevelov, mlyn	...	...	...	...	...	...	...	...	20.30	...	...	...	...	...	...	...	...	...	...	...	...	...
43	31	prích.	**Gápel**, garáž	...	...	...	...	...	...	...	...	20.35	...	...	...	...	...	...	...	...	...	...	...	...	...

Sanitized Copy Approved for Release 2010/10/06 : CIA-RDP81-01043R001000070002-7

17321 Dubnica nad Váhom—Ilava—Valaská Belá—Gápel

Obchodná výpravňa: Ilava, tel. 205

km	km	T.č.		Dopravný závod 17Ch. Ilava	2	4	6	8	10	12	14	16	18	20	22	24	26	28	30	34	36	38	40	44	46	48	50
					f										X									X			
—	0	31	odch.	**Gápel**, garáž	3.40	…	…	…	…	…	…	…	…	…	7.25	…	…	…	…	…	…	…	…	17.30	…	…	…
—	2	30		xŠevelov, mlyn	3.44	…	…	…	…	…	…	…	…	…	7.30	…	…	…	…	…	…	…	…	17.37	…	…	…
—	3	29		xČavoj, rázc.	3.47	…	…	…	…	…	…	…	…	…	7.33	…	…	…	…	…	…	…	…	17.37	…	…	…
—	4	28		Valaská Belá, host. Klin	3.50	…	…	…	…	…	…	…	…	…	7.35	…	…	…	…	…	…	…	…	17.40	…	…	…
—	6	27		xValaská Belá, škola Matušík	3.55	…	…	…	…	…	…	…	…	…	7.39	…	…	…	…	…	…	…	…	17.45	…	…	…
—	6	26		xValaská Belá, Mišári	3.58	…	…	…	…	…	…	…	…	…	7.41	…	…	…	…	…	…	…	…	17.47	…	…	…
—	11	25	prích.	xValaská Belá, Poľana	4.08	…	…	…	X	…	…	…	…	c	7.50	…	…	…	…	X	…	…	…	17.58	…	…	…
0	⁞	24	odch.	Škripov, Jednota	⁞	…	…	…	3.35	…	…	…	…	7.40	⁞	…	…	…	…	16.10	…	…	…	⁞	…	…	…
1	⁞	23		Valaská Belá, u Macikov	⁞	…	…	…	3.39	…	…	…	…	7.42	⁞	…	…	…	…	16.12	…	…	…	⁞	…	…	…
2	⁞	22		Valaská Belá, u Michálech	⁞	…	…	…	3.44	…	…	…	…	7.44	⁞	…	…	…	…	16.14	…	…	…	⁞	…	…	…
						X	X				X		+			a		a					X		h	ß	b
2	⁞	21		xValaská Belá, Ľud. tvorba	…	…	…	…	…	…	…	…	…	…	7.51	…	…	…	…	…	…	…	…	⁞	…	…	…
4	11	20		Valaská Belá, p. ú.	4.12	4.10	4.10	…	3.49	…	6.45	…	7.10	7.50	7.52	10.10	…	12.00	…	16.20	…	…	16.20	18.00	17.00	17.15	20.20
6	13	19		xValaská Belá, u Keherov	4.16	4.13	4.13	…	3.59	…	6.53	…	7.15	7.58	7.56	10.16	…	12.06	…	…	…	…	16.25	…	17.05	17.20	20.25
8	15	18		xValaská Belá, host. Hireš	4.25	4.22	4.16	…	4.02	…	6.56	…	7.20	8.06	8.00	10.21	…	12.11	…	…	…	…	16.33	…	17.12	17.25	20.32
11	18	17		xValaská Belá, Iaz Kuric	4.31	4.24	4.19	…	4.10	…	7.03	…	7.22	8.08	8.02	10.25	…	12.15	…	…	…	…	16.36	…	17.16	17.28	20.36
13	20	16		xVal. Belá-Vrch Štefanec, Senkovci	4.36	4.32	4.28	…	4.19	…	7.12	…	7.33	8.18	8.10	10.33	…	12.23	…	…	…	…	16.46	…	17.26	17.38	20.46
14	21	15		xVal. Belá-Vrch Štefanec	⁞	4.38	4.34	…	4.25	…	7.16	…	7.39	8.24	8.17	10.40	…	12.30	…	32	…	…	16.52	42	17.32	17.44	20.52
17	24	14		xDol. Poruba, rázc.	⁞	4.45	4.42	…	4.33	…	7.20	…	7.45	8.30	8.24	10.46	…	12.36	…	b	…	…	16.58	⁞	17.37	17.50	20.57
21	28	13		xHor. Poruba, nad kostolom	⁞	4.52	4.50	X	4.41	X	7.23	X	7.50	8.35	8.31	10.55	a	12.45	a	b	a	b	17.03	X	17.42	17.55	21.02
21	28	12		Hor. Poruba, potr. druž.	⁞	⁞	⁞	4.50	⁞	6.15	⁞	7.10	⁞	⁞	⁞	⁞	11.10	⁞	13.15	13.30	13.35	15.35	⁞	17.00	⁞	⁞	⁞
22	29	11		xHor. Poruba, Pod stráňou	⁞	⁞	⁞	4.52	⁞	6.17	⁞	7.12	⁞	⁞	⁞	⁞	11.12	⁞	⁞	13.32	13.37	15.37	⁞	17.02	⁞	⁞	⁞
28	31	10		xHor. Poruba, lazy pri Kríži	5.05	4.59	4.55	4.54	4.48	6.19	7.25	7.14	7.52	8.39	8.42	10.56	⁞	12.46	⁞	13.36	13.39	15.39	17.05	17.04	17.44	17.57	21.04
29	36	8	prích.	xIlava, pivovar	5.07	5.01	4.59	5.10	5.02	6.20	7.40	7.30	7.02	8.50	8.44	11.19	⁞	13.02	⁞	13.50	13.50	15.50	17.12	17.10	17.56	18.07	21.18
29	36	9	odch.	**Ilava**, žel. stan	⁞	⁞	5.01	⁞	⁞	6.25	⁞	7.35	8.05	9.00	8.55	⁞	⁞	⁞	13.30	⁞	13.55	15.55	17.15	⁞	⁞	18.10	⁞
			prích.		⁞	⁞	5.03	⁞	⁞	…	⁞	…	…	…	…	⁞	⁞	⁞	…	⁞	…	…	17.16	⁞	⁞	…	⁞
29	36	8	odch.	xIlava, pivovar	5.08	5.03	5.04	5.12	5.02	…	7.40	…	…	…	…	11.19	⁞	13.02	…	13.50	…	…	17.17	17.12	17.58	…	21.18
31	38	7		xKlobušice	5.12	5.07	5.08	5.16	5.08	…	7.43	…	…	…	…	11.25	⁞	13.08	…	13.53	…	…	17.20	17.20	18.02	…	21.22
33	40	6		xPrejta	5.16	5.12	5.09	5.20	5.12	…	7.46	…	…	…	…	11.31	⁞	13.14	…	13.56	…	…	17.23	17.30	18.06	…	21.26
33		5		xDubnica nad Váh. ZU-NZ	⁞	⁞	⁞	⁞	⁞	…	7.48	…	…	…	…	11.33	⁞	13.16	…	⁞	…	…	17.24	⁞	⁞	…	⁞
34	41	4		Dubnica n. Váh. Blok	5.21	5.13	5.11	5.22	5.16	…	7.50	…	…	…	…	11.40	11.40	13.23	…	13.56	…	…	17.25	17.35	18.09	…	21.29
36	43	3		Dubnica n. Váh., údolie, rázc.	5.22	…	5.12	…	5.18	…	7.52	…	…	…	…	11.43	…	13.26	…	…	…	…	…	17.41	18.12	…	21.32
36	43	2		Dubnica n. Váh., údolie	5.25	…	⁞	…	5.20	…	⁞	…	…	…	…	11.45	…	13.30	…	…	…	…	…	17.45	18.15	…	21.35
36	43	1	prích.	**Dubnica** n. Váh., kolónia	…	…	5.15	…	…	…	7.55	…	…	…	…	…	…	…	…	…	…	…	…	…	…	…	…

f spoj premáva v celom úseku v prac. dni, v úseku Dubnica, údolie—Val. Belá, p. ú. v dňoch prac. pokoja

§ spoj premáva v dni prac. pokoja a v deň pred dňom prac. pokoja

ß spoj premáva v dni prac. pokoja a v prac. dni mimo soboty

h spoj t. č. nepremáva

17322 Dubnica—Ilava—Krivoklát

km	T.č.		Dopravný závod 17Ch. Ilava	[illegible]	1	[illegible]	[illegible]	[illegible]	[illegible]	13	17	19	21	23	25	27	29	31	33	35	37	39	41	43	45
				∴	X	X								a	X	a		X	b			b	b		X
0	1	odch.	**Soc. mesto**, hast. ČSAD	5.20	5.25	5.40	…	…	…	…	12.10	…	…	12.25	12.30	12.30	…	14.10	14.10	…	…	14.25	14.30		17.20
1	2		xSoc. mesto, rázc.				…	…	…	…	⁞	…	…	⁞	⁞	⁞	…	⁞	…	…	…	⁞	⁞		
2	3		xPríles, rázc. 1 km				…	…	…	…	⁞	a	a	⁞	12.35	⁞	a	⁞	…	b	b	⁞	⁞	b	
4	4		Dubnica nad Váh., kolónia				…	…	…	…	⁞	12.20	12.20	⁞	…	⁞	12.55	⁞	…	14.20	14.20	⁞	⁞	14.54	
5	5		Dubnica nad Váh., nám.				…		…	…	⁞	⁞	⁞	⁞	…	⁞	12.57	⁞	…	⁞	⁞	⁞	⁞	14.56	
5	6		Dubnica nad Váh., údolie rázc.				∴		…	…	⁞	⁞	⁞	⁞	…	⁞	12.59	⁞	…	⁞	⁞	⁞	⁞	14.58	
7	7		Dubnica nad Váh., údolie		5.35	5.55	6.2[illegible]		..	..	⁞	⁞	⁞	⁞	…	⁞	13.03	⁞	⁞	⁞	⁞	⁞	⁞	15.02	
5	6		Dubnica nad Váh., údolie rázc.		…	…	6.22	…	…	…	⁞	⁞	⁞	⁞	…	⁞	13.05	⁞	…	⁞	⁞	⁞	⁞	15.04	
7	8		Dubnica nad Váh., Blok	6.3[illegible]	…	…	6.2[illegible]	…	…	…	12.25	12.25	12.25	12.40	…	12.40	13.09	14.20	14.25	14.25	14.25	14.40	14.40	15.08	17.35
8	9		Prejta		…	…	6.2[illegible]	…	…	…	15	…	…	…	…	…	13.11	…	…	…	…	…	…	15.10	47
10	10		Klobušice		…	…	6.3[illegible]	…	…	…	⁞	…	…	…	…	…	13.15	…	…	…	…	…	…	15.14	…
12	11		Ilava, žel. závory		…	…	6.3[illegible]	…	…	…	b	…	…	…	…	…	13.19	…	…	…	…	…	…	15.18	X
12	12		Ilava, žel. stan							10.30	11.10	⁞	…	…	…	…	⁞	…	…	…	…	…	…	⁞	18.40
12	11		Ilava, žel. závory		…	…	6.38			10.37	11.12	…	…	…	…	…	13.19	…	…	…	…	…	…	15.18	18.41
14	13		xSavčina Podvážie, hast.		…	…	6.42			10.35	11.15	…	…	…	…	…	13.23	…	…	…	…	…	…	15.22	18.45
15	14		Pruské, žel. stan. rázc.		…	…	6.44	7.25	10.00	10.38	11.18	…	…	…	…	…	13.26	…	…	…	…	…	…	15.25	18.46
16	15		xPruské, píla		…	…	6.47	7.23	10.03	10.40	11.20	…	…	…	…	…	13.29	…	…	…	…	…	…	15.28	18.50
17	16		Bohunice nad Váh., Obecný dom	…	…	…	6.52	7.3[illegible]	10.0[illegible]	10.45	11.2[illegible]	…	…	…	…	…	13.34	…	…	…	…	…	…	15.33	18.55
21	17	prích.	**Krivoklát**, škola		…	…	7.00	7.4[illegible]	[illegible]	10.55	11.35	…	…	…	…	…	13.45	…	…	…	…	…	…	15.45	19.05

a späť

km	T.č.		Dopravný závod 17Ch. Ilava	2	4	6	10	12	14	16	18	20	22	24	26	28	32	34	36	38	40	42	44	46	48	50
					∴	+	∴	+			a							b								X
21	17	odch.	**Krivoklát**, škola		4.30	6.2[illegible]	7.2[illegible]	7.50	…	…	11.05	…	…	…	…			13.00	…	…	…	…		…	…	16.35
17	16		Bohunice n. Váh., Obecný dom		4.3[illegible]	6.30	7.29	8.01	…	…	11.17	…	…	…	…		…	13.08	…	…	…	…		…	…	16.45
16	15		xPruské, píla		4.41	6.37	7.32	8.07	…	…	11.20		…	…	…		…	13.12	…	…	…	…		…	…	16.55
15	14		Pruské, žel. stan. rázc.		4.44	6.40	7.40	8.10	…	…	11.23	…	…	…	…		…	13.15	…	…	…	…		…	…	16.55
14	13		xSavčina-Podvážie, hast.		4.4[illegible]	…	7.42	…	…	…	11.26	…	…	…	…		…	13.17	…	…	…		…	…	…	16.53
12	11		Ilava, žel. závory		4.50	…	7.48	…	a	a	11.32	…	…	…	…	…	b	13.21	b	…	…		…	…	…	16.58
12	12		Ilava, žel. stan			…	7.50	…	11.19	11.30	⁞	…		…	…	…	13.10		13.3[illegible]	…	…	…	…	…	…	17.00
12	11		Ilava, žel. závory		4.51	…	…		11.11	⁞	11.32	…	…	…	…	…	13.11	13.21	⁞	…	…	…	…	…	…	…
10	10		Klobušice	…	4.56	…	…	…	11.14	⁞	11.37	…	…	…	…	…	13.14	13.25	⁞	…	…	…	…	…	…	…
8	9		Prejta	∴	5.0[illegible]	…	…	…	11.16	⁞	11.40	a	a	a	a	a	13.16	13.30		b	b	b	…	b	X	…
7	8		Dubnica n. Váh., Blok	5.20	5.04	…	…	…	11.10	11.45	11.42	12.10	12.10	12.10	12.10	12.10	13.21	13.32	13.45	14.10	14.10	14.10	…	14.15	14.30	…
5	6		Dubnica n. Váh., údolie rázc.	⁞	5.07	…	…	…	11.25	…	11.44	⁞	⁞	⁞	⁞	⁞	13.26	13.35	…	⁞	…	⁞	…	⁞		…
7	7		Dubnica n. Váh., údolie	⁞	⁞	…	…	…	⁞	…	11.45	⁞	⁞	12.12	⁞	⁞	⁞	13.38	…	⁞	⁞	⁞	14.15	⁞		…
5	6		Dubnica, n. Váh., údolie, rázc.	⁞	⁞	8	…	…	11.26	…	…	⁞	⁞	⁞	⁞	⁞	13.26	30	…	⁞	⁞	⁞	14.16	⁞		521
5	5		Dubnica n. Váh., nám.	⁞	⁞	X	…	…	11.27	…	…	⁞	⁞	⁞	⁞	⁞	13.27	…	…	⁞	⁞	⁞	14.18	⁞		…
5	4		Dubnica n. Váh., kolónia	⁞	⁞	…	…	…	11.28	…	…	12.15	12.15	⁞	⁞	⁞	13.26	X	…	14.15	14.15	⁞	14.23	⁞		X
2	3		xPríles, rázc. 1 km	⁞	⁞	7.20	…	…	11.35	…	…	…	…	⁞	⁞	⁞	13.35	12.50	…	…	…	⁞	…	⁞	⁞	18.50
1	2		xSoc. mesto, rázc.	⁞	⁞	7.22	…	…	11.38	…	…	…	…	⁞	⁞	⁞	13.38	⁞	…	…	…	⁞	…	⁞	⁞	⁞
0	1	prích.	**Soc. mesto**, hast. ČSAD	5.30	5.15	7.25	…	…	11.40	…	…	…	…	12.20	12.20	12.25	13.40	12.55	…		…	14.20	…	14.25	14.45	18.55

Sanitized Copy Approved for Release 2010/10/06 : CIA-RDP81-01043R001000070002-7

17323 Ilava—Dubnica nad Váh.—Dolná Poruba

Obchodná výpravňa: Ilava, tel. 205

km	T.č.	Dopravný závod 1706, Ilava	1	3	5	7	9	11	13	15	17	19	21
							h	a	b	G	a	a	a
0	1	odch. **Ilava, žel. stan.**	...	...	...	...	8.20	9.02	10.00	11.00	11.10	11.30	12.10
0	2	xIlava, p. ú.	...	...	...	...	8.22	9.02	10.02	11.02	11.12	11.32	12.12
2	3	Klobušice	...	...	...	...	8.28	9.08	10.08	11.08	11.18	11.38	12.18
4	4	Prejta	...	...	...	...	8.32	9.12	10.12	11.12	11.22	|	12.22
5	5	xDubnica n. Váh., ŽUNZ	...	x	x	e	8.35	9.15	10.15	11.15	11.25	11.42	12.25
5	6	Dubnica n. Váh., Blok	...	5.32	5.50	6.20	8.36	9.16	10.16	11.16	11.26	11.46	12.26
7	7	Dubnica n. Váh., údolie, rázc.	...	|	|	6.20	8.38	9.18	10.18	11.18	11.30	11.50	12.28
7	8	Dubnica n. Váh. údolie, rázc.	...	|	5.54	6.22	8.40	9.20	10.20	11.20	...	...	12.30
7	9	Dubnica, kolónia	...	5.37	5.56	6.24	8.42	9.22	10.22	11.22	...	...	12.32
10	10	xPriles. rázc., 1 km	...	...	6.06	6.30	8.48	9.28	10.28	11.28	...	...	12.38
11	11	Soc. mesto, rázc.	...	...	6.07	6.32	8.50	9.30	10.30	11.30	...	...	12.40
12	12	Trenč. Teplá 14224, 225	...	...	6.12	6.34	8.52	9.32	10.32	11.32	...	...	12.42
13	13	xTrenč. Teplá, lom	...	...	6.14	6.35	8.54	9.34	10.34	11.34	...	...	12.44
17	14	Trenč. Teplice, žel. stan.	...	...	6.16	6.44	9.02	9.42	10.42	11.42	...	...	12.52
18	15	xTrenč. Teplice, „Odpočinok"	...	...	6.18	6.46	6.45	9.44	10.44	11.44	...	...	12.54
22	16	xOmšenie, most	...	...	6.35	7.00	7.01	9.59	10.59	11.59	...	...	13.08
22	17	Omšenie, MNV	...	...	6.47	7.03	7.04	10.01	11.02	12.01	...	...	13.10
27	18	xDolná Poruba-Opočná, dolina	...	...	6.53	...	7.18	10.15	...	12.15	...	...	...
28	19	xOsada Suchány	...	...	6.55	...	7.22	10.19	...	12.19	...	...	...
29	20	xOsada u Bežákov	...	...	6.57	...	7.25	10.22	...	12.22	...	...	...
30	21	prich. **Dolná Poruba, garáž**	...	...	7.10	...	7.26	10.25	...	12.25	...	...	...

km	T.č.	Dopravný závod 1706, Ilava	23	25	27	29	31	33	35	37	39	41	43	45	47	49	51	53	55	57
							h	b								x		+		
0	1	odch. **Ilava, žel. stan.**	...	...	...	...	13.10	13.30	...	...	...	...	...	...	...	18.00	...	18.30	...	...
0	2	xIlava, p. ú.	...	...	...	...	13.12	13.32	...	...	...	...	...	...	...	18.02	...	18.32	...	...
2	3	Klobušice	...	...	...	...	13.18	13.38	...	...	...	...	...	...	...	18.08	...	18.38	...	...
4	4	Prejta	...	...	...	...	13.22	|	...	...	...	...	...	...	...	18.12	...	18.42	...	...
5	5	xDubnica nad Váh., ŽUNZ	...	...	a	...	13.25	13.42	...	...	...	b	G	x	...	18.14	...	18.44	...	...
5	6	Dubnica nad Váh., Blok	...	a	12.20	a	13.26	13.46	h	b e	b e	14.20	14.20	16.20	...	18.18	x	18.48	...	22.20
7	7	Dubnica nad Váh., údolie	...	12.25	|	12.25	13.30	13.50	14.25	14.20	14.25	|	|	16.24	...	|	18.20	|	...	22.22
7	8	Dubnica nad Váh., údolie, rázc.	...	12.27	12.22	12.27	...	...	...	14.22	14.27	14.22	14.22	16.27	...	18.20	18.22	18.50	...	22.24
7	9	Dubnica, kolónia	...	12.29	12.24	12.29	...	...	14.27	14.24	14.29	14.24	14.24	16.30	...	18.22	18.24	18.52	...	22.26
10	10	xPriles. rázc., 1 km	...	12.3*	12.30	12.35	...	...	14.34	14.30	14.35	14.30	14.30	16.34	...	18.28	18.30	18.56	...	22.32
11	11	Soc. mesto, rázc.	...	12.37	12.32	12.37	...	...	14.36	14.32	14.37	14.33	14.32	16.37	...	18.30	18.32	19.00	...	22.34
12	12	Trenč. Teplá 14224, 225	...	12.39	12.34	12.39	...	...	14.39	14.34	14.39	14.35	14.35	16.40	...	18.32	18.34	19.07	...	22.36
13	13	xTrenč. Teplá, lom	...	12.41	12.36	12.41	b c	...	14.41	14.36	14.41	14.37	14.37	16.42	x	18.34	18.36	19.04	+	22.38
17	14	Trenč. Teplice, žel. stan.	...	12.49	12.44	12.49	12.40	...	14.50	14.44	14.49	14.45	14.46	16.50	17.00	18.42	18.44	19.12	19.35	22.46
18	15	xTrenč. Teplice, „Odpočinok"	...	12.51	12.46	12.51	12.42	...	...	14.46	...	14.49	14.49	...	17.02	...	...	...	19.37	22.48
22	16	xOmšenie, most	...	12.56	12.51	12.56	12.50	...	...	14.51	...	14.56	14.58	...	17.17	...	...	...	19.50	23.03
22	17	Omšenie, MNV	...	12.59	12.54	12.59	12.52	...	...	14.54	...	15.07	15.08	...	17.20	...	...	...	19.52	23.06
27	18	xDolná Poruba-Opočná, dolina	...	13.13	13.08	13.13	13.00	...	...	15.08	...	15.20	15.21	...	17.34	...	...	...	20.06	23.20
28	19	xOsada Suchány	...	13.17	13.12	13.17	13.05	...	...	15.12	...	...	15.25	...	17.38	...	...	...	20.10	23.24
29	20	xOsada u Bežákov	...	13.20	13.15	13.20	13.08	...	...	15.15	...	...	15.28	...	17.41	...	...	...	20.13	23.27
30	21	prich. **Dolná Poruba, garáž**	...	13.25	13.20	13.25	13.10	...	...	15.18	...	...	15.30	...	17.44	...	...	...	20.15	23.30

spoj t. č. nepremáva

a spoj premáva v dni prac. pokoja a v prac. dni mimo soboty

17323 Ilava—Dubnica nad Váh.—Dolná Poruba

Obchodná výpravňa: Ilava tel. 205

km	T.č.	Dopravný závod 1706, Ilava	2	4	6	8	10	12	14	16	18	20	22	24	26	28	30	32	34	36	38	40
			x e						x			a			G	Q						h
0	21	odch. **Dolná Poruba, garáž**	4.30	...	...	4.35	...	...	7.10	8.00	...	10.30	...	...	12.30	13.15	...	...	15.35	16.05	16.35	20.30
1	20	xOsada u Bežákov	4.33	...	...	4.38	...	...	7.13	8.03	...	10.33	...	...	12.33	|	...	...	15.38	16.08	16.38	20.33
2	19	xOsada Suchány	4.36	...	...	4.41	...	...	7.16	8.06	...	10.36	...	...	12.36	|	...	...	15.41	16.11	16.41	20.35
3	18	xDolná Poruba-Opočná, dolina	4.38	...	...	4.43	...	c	7.19	8.10	...	10.39	b	...	12.39	|	...	x	15.45	16.15	16.45	20.38
8	17	Omšenie, MNV	4.54	...	...	4.59	7.10	...	7.34	8.24	...	10.54	11.30	...	12.54	13.30	...	15.25	15.59	16.29	16.59	20.40
8	16	xOmšenie, most	4.56	...	...	5.02	...	7.12	7.36	8.27	...	10.56	11.33	...	12.56	|	...	15.27	16.01	16.31	17.01	20.41
12	15	xTrenč. Teplice, „Odpočinok"	5.01	x e	x e	5.17	...	7.27	7.51	8.42	...	11.11	11.48	b m	13.11	|	...	h 15.37	16.07	16.38	17.16	20.45
13	14	Trenč. Teplice, žel. stan.	5.05	5.05	5.05	5.19	...	7.29	7.53	8.45	9.10	11.13	11.51	13.00	13.13	13.40	14.50	15.39	16.10	16.40	17.18	20.47
17	13	xTrenč. Teplá lom	5.11	5.13	5.13	5.27	...	7.37	7.01	...	9.18	11.20	...	13.06	13.20	13.48	14.58	15.47	...	16.48	17.26	20.48
18	12	Trenč. Teplá 14224, 225	5.13	5.15	5.15	5.29	...	7.39	8.03	...	9.20	11.22	...	13.10	13.23	13.50	15.00	15.49	...	16.50	17.28	20.50
19	11	Soc. mesto, rázc.	5.15	5.17	5.17	5.30	...	7.41	8.05	...	9.22	11.25	...	13.12	13.25	|	15.02	15.52	...	16.52	17.30	20.55
20	10	Priles. rázc., 1 km	5.17	5.19	5.19	5.33	x	7.43	8.07	...	9.24	11.27	...	13.14	13.27	|	15.04	15.54	...	16.54	17.32	21.00
23	9	Dubnica, kolónia	5.23	5.23	5.23	5.39	5.40	7.49	8.13	...	9.30	11.33	...	13.20	13.33	14.05	15.10	16.00	...	17.00	17.38	21.05
23	8	Dubnica nad Váh. údolie, rázc.	5.25	5.25	5.25	5.41	5.45	7.51	8.15	...	9.32	11.35	...	13.25	13.35	|	15.12	16.03	...	17.02	17.40	21.07
23	7	Dubnica nad Váh. údolie	|	|	5.26	5.43	|	|	|	...	9.34	11.40	...	...	13.46	|	...	16.06	...	|	17.42	21.08
25	6	Dubnica nad Váh., Blok	5.30	5.30	5.35	...	5.46	7.55	8.19	...	9.36	11.45	...	13.30	13.45	14.15	15.14	16.10	...	17.06	...	21.10
25	5	xDubnica nad Váh., ŽUNZ	...	...	|	...	...	...	8.21	...	9.38	...	...	...	...	...	15.15	...	...	17.08	...	...
26	4	Prejta	...	...	6.19	...	...	...	8.23	...	9.40	...	...	...	...	...	15.17	...	...	17.10	...	...
28	3	Klobušice	...	...	6.24	...	...	...	8.27	...	9.44	...	...	...	...	...	15.22	...	...	17.14	...	...
30	2	xIlava, p. ú.	...	...	6.29	...	...	...	8.43	...	9.50	...	...	...	...	...	15.27	...	...	17.20	...	...
30	1	prich. **Ilava, žel. stan.**	...	...	6.35	...	...	...	8.45	...	9.52	...	...	...	...	...	15.30	...	...	17.22	...	...

h spoj t. č. nepremáva

e prich. Dubnica, Blok 5.30 hod

m spoj premáva v prac. dňoch keď nie je škol. vyučovanie mimo soboty

G spoj premáva v dni prac. pokoja a v prac. dni mimo soboty

Q spoj premáva v dni škol. vyučovania mimo soboty

k spoj premáva v celom úseku v sobotu, v ostatné prac. dni a v dni prac. pokoja v úseku Trenč. Teplice, žel. stan.—Ilava

Sanitized Copy Approved for Release 2010/10/06 : CIA-RDP81-01043R001000070002-7

Sanitized Copy Approved for Release 2010/10/06 : CIA-RDP81-01043R001000070002-7

17324 Ilava–Dubnica n. V.–Socialistické mesto–Trenč. Teplice

Obchodná výpravňa: Ilava, te

1	3	5	7	9	11	13	15	17	19	km	T.č.		Dopravný závod 1706, Ilava		2	4	6	8	10	12	14	16	18
				b														b					
...	...	...	...	12.30	...	...	...	...	...	0	1	odch.	**Ilava,** žel. stan.	prích.	...	...	...	12.10	...	...	...	...	...
...	...	...	...	12.32	...	...	...	...	...	0	2	▼	Ilava, p. ú.	▲	...	...	...	12.07	...	...	...	...	...
...	...	X	...	12.34	...	...	...	...	...			prích.		odch.	...	X	...	12.04	...	...	...	...	...
										0	3	odch.	**Ilava,** nám.	prích.									
...	...	8.20	...	12.36	...	...	...	...	...						...	7.20	...	12.00	...	...	...	...	...
...	...	8.23	...	12.40	...	...	...	...	...	2	4	■	Klobušice	↑	...	7.15	...	11.56	...	...	...	...	...
...	X	8.27	a	12.44	a	b●	b	X	b	4	5		Prejta		X●	7.10	a	11.51	a	b●	b	X	b●
...	6.20	8.29	12.00	12.47	13.10	14.20	15.10	18.20	22.20	0	5	6	Dubnica nad Váh., blok		5.35	7.05	11.40	11.48	13.00	13.40	15.05	17.30	21.40
...			12.15					18.23	22.23	2	7	7	Dubnica nad Váh., údolie		5.30		11.37						
...	6.25	8.33	12.18	12.51	13.15			18.25	22.25	2	7	8	Dubnica nad Váh., údolie, rázc.		5.29	7.00	11.35	11.45			15.00	17.25	21.35
...	6.27	8.35	12.20	12.53	13.17		15.17	18.27	22.27	2	7	9	Dubnica nad Váh., nám.		5.28	6.58	11.33	11.43			14.58	17.23	21.33
...	6.29	8.38	12.33	12.55	13.19		15.19	18.29	22.29	2	7	10	xDubnica nad Váh., kolónia		5.26	6.56	11.31	11.41			14.56	17.21	21.31
...	6.35	8.43	12.30	13.03	13.25		15.25	18.35	22.35	5	10	11	xPriles, rázc. (1 km)		6.24	6.50	11.25	11.35			14.50	17.15	21.25
X		8.45								1	11	12	Soc. mesto, rázc.				11.22	11.32					
6.20	6.40		12.35	13.05	13.30	14.40	15.30	18.40	22.40	1	12	13	Soc. mesto, nást. ČSAD		5.20	6.45			12.40	13.20	14.45	17.10	21.20
										7	—	14	Kolacin, MNV										
		8.47								—	12	15	Trenč. Teplá, rázc.		5.16		11.18	11.26					
		9.00								—	18	16	**Trenč. Teplice,** p. ú.		5.05		11.15	11.25					
										—	18	17	xTrenč. Teplice, „Odpočinok"		5.03								
										—	22	18	xOmšenie, most		4.57								
5.40										—	22	19	prích. Omšenie, MNV	odch.	4.55								

a spoj l. č. nepremáva

17325 Soc. Mesto–Dubnica nad Váhom–Ilava–Borčice

Obchodná výpravňa: Ilava, tel. 205

	1	3	5	7	9	11	13	15	17	km	T.č.		Dopravný závod 1706 Ilava		2	4	6	8	10	12	14	16	18
	X	X		a	a		b	b							X	X		a		b		b	
...	5.30	5.30	...	12.25	12.35	...	14.25	14.35	...	—	0	1	odch. **Soc. Mesto,** nást. ČSAD	prích.	5.20	5.20	...	12.30	...	14.20	...	14.30	...
...	5.32		...			...			...	—	1	2	▼ xSoc. Mesto, rázc.	▲	5.17		...		...		...		...
...			...			...			...	—	2	3	xPriles, rázc. (1 km)		5.15		...		...		...		...
...	5.40		...			...	14.35		...	—	5	4	Dubnica n. Váh., kolónia		5.08		...		...		...		...
...			...			...	14.37		...	—	5	5	Dubnica n. Váh., nám.		5.07		...		...		...		...
...			X			...	14.38		...	—	5	6	Dubnica n. Váh., údolie, rázc.		5.06		...		...		...		...
...	5.45		6.10			...			...	—	0	7	Dubnica n. Váh., údolie										
...			6.12				14.38			—	0	5	6	Dubnica n. Váh., údolie, rázc.	5.06				b				
...		5.45	6.17	12.40	12.50	...	14.40	14.50	...	—	2	7	8	Dubnica n. Váh., Blok	5.02	5.10	...		13.10	14.10	...	14.15	...
...			6.19	12.43			14.43			—	3	8	9	Prejta	5.00		...		13.08		...	14.10	
...			6.22	12.48		a	14.48		b	—	5	10	10	Klobušice	4.55		X		13.04		a	14.06	b
...						14.30			16.30	—	7	12	11	Ilava, nám.			7.40		13.00		14.00		16.00
...			6.25	12.53		14.32	15.53		16.32	—	7	12	12	Ilava, p. ú.	4.52		7.36				13.56	14.02	15.56
...			6.26	12.55		14.34	15.55		16.34	—	7	12	13	Ilava, žel. závor.	4.50		7.33	12.00			13.56	14.00	15.56
...			6.30	13.00		14.39	15.00		16.39	—	9	14	14	xSavčina-Pordvážie, hest.	4.45		7.28				13.54		15.54
...			6.32	13.03		14.42	15.03		16.42	—	10	15	15	Pruské, žel. stan., rázc.	4.43		7.25				13.52		15.52
...			6.34	13.05		14.45	15.05		16.45	—	11	16	16	xPruské, pila	4.41		7.23				13.50		15.50
...			6.36	13.07		14.47	15.07		16.47	—	11	16	17	Bohunice nad Váh., most	4.39		7.21				13.48		15.48
...			6.39	13.15		14.52	15.15		16.52	—	14	19	18	xSedmerovec, rázc.	4.33		7.15				13.44		15.44
...			1	13.20		15.00	15.20		17.00	0	1	21	19	prích. Sedmerovec, MNV odch.	4.30						13.40		15.40
...			6.39							2	14	—	18	■ xSedmerovec, rázc. ↑			7.15						
...			6.41							3	15	—	20	Slávnica, cintorín			7.13						
...			6.43							4	16	—	21	Kamenčany, MNV			7.10						
...			6.45							5	17	—	22	Borčice, fara			7.07						
...			6.47							5	17	—	23	Borčice, SM			7.05						
...			6.51							7	19	—	24	Borčice			7.00						
...										9	21	—	25	prích. **Nemšová** odch.									

17326 Ilava–Dubnica n. Váh.–Trenč. Teplá

Obchodná výpravňa: Ilava, tel. 205

		17320	17328	17328	17320		17320	17328	17328	trať		Aut. prípoje k trati čís. 17325		17321	17328		17123	17328	17320	17328			
		4	4	10	16		26	26	28	spoj				7	5		10	25	43	29			
					X																		
...	...	4.15	...	...	6.25	...	12.15	...	...	odch.		Zliechov	prích.	...	...	...	...	16.05	15.50		...	...	...
...	...					...			...			Zápechová		...	7.12	...	...	15.45		X	...	...	...
...	...		4.10	6.50		...		12.25	...			Červený Kameň		...		...	12.25			19.20	...	...	...
...	...					...			...			Martin				...	10.10				...	...	...
...	...					...			...			Prievidza									...	...	...
...	...					...			12.00			Vel. Beła		7.05							...	...	...
	...	5.15	5.20	7.40	7.45		13.20	13.20	13.30	prích.		Dubnica nad Váhom	odch.	6.09	6.20			14.25	14.29	18.27			

1	3	5	7	9	11	13	15	17	19	21	23		km		T.č.		Dopravný závod 1706 Ilava	2	4	6	8	10	12	14	16	18	20
...	...	...	...		...	...	16.10	...	...	...	...	—	0	0	1	odch.	**Ilava,** žel. stan. prích.	...	...	...	...	...	...	15.40	...	...	...
...	...	...	...		...	...	16.14	...	...	...	...	—	2	2	2		Klobušice	...	...	...	...		...	15.35	...	...	...
				a	a		16.18		a			—	4	4	3		Prejta							15.30	k	...	...
...	6.15	8.05	10.00	12.22	12.20	14.10	16.20		18.15	...	...	—	5	5	4		Dubnica n. Váh., Blok	...	5.50	8.00	9.40	11.55	13.50	15.28	17.40	...	...
X	6.17	8.07	10.03	12.22	12.22	14.12	16.22		18.17	...	...	—	7	7	5		Dubnica n. Váh., údolie rázc.	X	5.47	7.58	9.38	11.58	13.49	15.26	17.37	...	...
5.15	6.25											—	7	7	6		Dubnica n. Váh., údolie	5.10					13.47			...	...
5.17	6.27	8.07	10.03	12.22	12.22	14.12	16.22		18.17	...	...	—	7	7	5		Dubnica n. Váh., údolie rázc.	5.07	5.47	7.58	9.38	11.53	13.45	15.26	17.37	...	...
5.18	6.29	8.10	10.05	12.25	12.25	14.15	16.25		18.20	...	...	—	7	7	7		Dubnica n. Váh., obch. domy	5.05	5.45	7.56	9.37	11.51	13.43	15.24	17.35	...	...
								8.10		20.00	...	0	—	—	8		Dubnica n. Váh., žel. stan.									19.45	...
										20.02	...	0	—	—	9		Dubnica n. Váh., MNV								17.36	19.42	...
5.18	6.29	8.10	10.05	12.25	12.25	14.15	16.25	8.15	18.20	20.05	...	0	7	7	7		Dubnica n. Váh., obch. domy	5.05	5.45	7.56	9.37	11.51	13.43	15.24	17.35	19.40	...
	6.31	8.13	10.07	12.27	12.27	14.17	16.27	8.18		20.08		0	7	7	10		Dubnica n. Váh., stred. škola	5.02	5.43	7.54	9.35	11.48	13.41	15.21	17.32	19.38	..
	6.34	8.15	10.09	12.29	12.29	14.19	16.29	8.20		20.10		0	7	7	11		Dubnica n. Váh., sloh. 16	5.00	5.40	7.52	9.33	11.46	13.39	15.19	17.30	19.36	
	6.39	8.20	10.15	12.34	12.34	14.23	16.33	8.25		20.15		3	10	10	12		Priles, rázc. (1 km)	4.55	5.35	7.48	9.29	11.40	13.34	15.14	17.25	19.31	
	6.42	8.22	10.15	12.36	12.36	14.26	16.36	8.28		20.15		4	11	11	13		Soc. mesto, rázc.	4.52	5.32	7.46	9.27	11.37	13.32	15.12	17.22	19.29	...
5.25	6.45	8.25	10.20	12.38	12.38	14.28	16.38	8.30	18.30	20.20	+	5	12	12	14	prích. odch.	**Soc. mesto**	4.50	5.30	7.44	9.25	11.35	13.30	15.10	17.20	19.27	+
...	6.48	8.40	10.28	12.44	12.44	14.30	16.50	8.37	18.37	...	20.50		0			prích. odch.		...	...	7.42	9.23	11.23	13.23	15.07	17.07	19.22	22.25
...	6.53	8.41	10.30	12.46	12.46	14.31	16.51	8.39	18.39	...	20.51		1	—	12	■	Soc. mesto, rázc. ↑	...	...	7.40	9.21	11.21	13.21	15.05	17.05	19.20	22.20
...	6.54	8.43	10.34	12.48	12.48	14.33	16.53	8.39	18.39	...	20.53		2	—	15	▼	**Trenč. Teplá,** škola	...	...	7.37	9.18	11.18	13.18	15.02	17.03	19.18	22.18
...	7.00	8.45	10.35	12.50	12.50	14.35	16.55	8.40	18.40	...	20.55		2	—	16	prích. odch.	**Trenč. Teplá,** žel. stan.	...	...	7.35	9.15	11.15	13.15	15.00	17.00	19.15	22.15

	38	38			38	38	38	34		trať		Vlaková prip. v Trenč. Teplej						34		38	38	38	38
	9+1	800			305	805	313	255		vlak								256		313	306	307	805
...	7.43	7.48	...	...	15.09	17.10	19.34	19.25	...	odch.		Trenč. Teplá	prích.	...	...	...	...	10.44	...	14.13	16.07	18.40	16.51
		10.08	...	...					...			Žilina		...	...	...	...			13.56		16.25	14.30
			...	...					...			Košice			...								
...	13.07	...	...	...	17.26	21.30	21.52		...			Bratislava			...					...	13.45		
								22.43				Brno			...			7.20		...			
										prích.		Praha	odch.	...	...	...	...		...	...	...	...	...

Q spoj premáva v dni pracovného pokoja a v prac. dni mimo soboty

k spoj premáva v celom úseku v sobotu, v prac. dni od pondelka do piatku a v dni prac. pokoja do Dubnice MNV

Sanitized Copy Approved for Release 2010/10/06 : CIA-RDP81-01043R001000070002-7

17328 Dubnica nad Váhom—Ilava—Červený Kameň—Zápechová

Obchodná výpravňa: Ilava, tel. 205

km	T. č.		Dopravny závod 170ń, Ilava	1	3	5	7	9	11	13	15	17	19	21	23	25	27	29	31	33
				X																
0	1	odch.	**Dubnica** n. Váh., soc. mesto	5.35	X	...	...	...	...	...	...	...	a	a	b	k	...	...	...	...
5	2	●	Dubnica n. Váh., kolónia	...	5.35	...	...	h	...	...	...	...	12.20	12.25	14.20	14.25	...	...	...	...
5	3		Dubnica n. Váh., nám.	...	5.37	k	...	8.10	...	...	...	...		12.28		14.28	...	X	...	...
7	4		Dubnica n. Váh., údolie 🚗	...	5.45	6.15	...	8.12	...	...	...	...		12.32		14.32	...	18.20	...	b
5	5		Dubnica n. Váh., údolie, rázc.	...		6.17	...	8.14	...	...	...	...		12.35		14.35	...	18.22	...	22.20
7	6		Dubnica n. Váh., Blok	5.46	...	6.20	...	8.16	...	...	...	...	12.35	12.40	14.35	14.40	...	18.27	...	22.22
8	7		Prejta	5.52	...	6.22	...	8.20	...	...	...	...	12.38	12.43	14.38	14.43	...	18.29	...	22.27
10	8		Klobušice	6.00	...	6.25	...	8.24	...	...	...	...	12.43	12.48	14.43	14.48	...	18.33	...	22.29
12	9		Ilava, p. ú.	6.04	...	6.30	c	8.28	↓	h	+	b	12.49	12.53	14.49	14.53	...	18.38	...	22.33
12	10		Ilava, žel. stan. (závory)	6.06	...	6.32	6.55	8.30	9.40	9.45	11.20	11.40	12.52	12.55	14.52	14.55	17.50	18.40	20.30	22.38
14	11		Podvažie	6.12	...	6.36		...	9.46	9.51	11.26	11.46	12.57	13.00	14.57	15.00	17.53	18.44	20.32	22.40
15	12		Pruské, žel. stan.	6.15	...	6.38		...	9.49	9.54	11.29	11.49	12.00	13.03	15.00	15.03	17.56	18.47	20.34	22.44
17	13		Pruské, host. Trábik	6.20	...	6.41		...	9.53	9.58	11.35	11.53	13.04	13.07	15.04	15.07	17.58	18.52	20.36	22.47
17	14		Pruské, tehelňa	6.23	...	6.43		...	9.56	10.03	11.38	11.58	13.06	13.09	15.06	15.09	18.00	18.54	20.38	22.52
17	15		xPruské, rázc.	6.26		6.45		...	10.01	10.06	11.41	12.0	13.05	13.11	15.08	15.11	18.06	18.56	20.42	22.54
19	16		Dulov, nám.	↓	↓	↓	7.10	...	↓	10.15	↓	↓	↓	↓	↓	↓	...	↓	↓	22.56
18	17		Tuchyňa, liehovar	6.30	...	6.47	...	...	10.03	...	11.44	12.03	13.11	13.14	15.11	15.14	18.12	19.00	20.46	23.00
22	18		Mikušovce, host.	6.38	...	6.54	...	...	10.12	...	11.55	12.12	13.20	13.23	15.20	15.23	18.21	19.10	20.52	23.10
23	19		Červený Kameň-Babín, potok	6.40	...	6.56	...	...	10.14	...	11.59	12.14	13.22	13.25	15.22	15.25	18.27	19.14	20.55	23.14
25	20		Červený Kameň, Jednota	6.45	...	7.00	...	...	10.18	...	12.03	12.18	13.26	13.30	15.28	15.30	19.33	19.20	21.00	23.20
25	21		Červený Kameň, škola	...	...	7.02	...	...	10.20	...	12.05	12.20	13.30	13.32	15.30	15.32	...	...	...	...
28	22		Červený Kameň, Šupoľa	...	...	7.04	...	...	...	...	...	...	...	13.35	...	15.35	...	...	...	...
29	23		Červený Kameň, Grošaft	...	...	7.04	...	...	...	...	...	...	...	13.42	...	15.42	...	...	...	...
31	24		Červený Kameň, Trokanová	...	...	7.17	...	...	...	...	...	...	...	13.45	...	15.45	...	...	...	...
33	25	↓	Zápechová, Nebrava pila	...	...	7.21	...	...	...	...	...	...	...	13.58	...	15.58	...	...	...	...
35	26	prích.	**Zápechová**, polesie	...	...	7.25	...	...	...	...	...	...	...	14.05	...	16.05	...	...	...	...

h spoj t. č. nepremáva

17328 Zápechová—Červený Kameň—Ilava—Dubnica nad Váhom

Obchodná výpravňa: Ilava, tel. 205

km	T. č.		Dopravny závod 170ń, Ilava	2	4	6	8	10	12	14	16	18	20	22	24	26	28	30	32	34	36	38	40
										X												X	
0	26	odch.	**Zápechová**, polesie	...	...	...	...	...	...	7.30	...	...	...	...	...	...	...	...	...	...	...	16.20	...
2	25	●	Zápechová, Nebrava pila	...	...	...	...	...	...	7.35	...	...	...	...	...	...	...	...	...	...	...	16.26	...
6	24		Červený Kameň, Trokanová	...	...	...	...	...	...	7.39	...	...	...	...	...	...	...	...	...	...	...	16.38	...
7	23		Červený Kameň, Grošaft	...	...	...	...	...	...	7.42	...	...	...	...	...	...	...	...	...	...	...	16.41	...
10	22		Červený Kameň, Šupoľa	...	...	...	...	...	...	7.47	...	...	...	...	...	...	...	...	...	...	...	16.50	...
10	21		Červený Kameň, škola	X●	...	...	...	X	+	7.51	a	...	...	...	...	k	...	...	...	X	+	16.52	...
10	20		Červený Kameň, Jednota	4.05	4.10	...	...	6.50	7.25	7.53	10.25	...	...	...	...	12.25	...	...	...	15.40	16.20	16.54	...
12	19		Červený Kameň-Babín, potok	4.11	4.15	...	...	6.55	7.28	7.58	10.31	...	...	...	...	12.31	...	...	...	15.46	16.25	17.00	...
13	18		Mikušovce, host	4.15	4.18	...	...	6.58	7.34	8.01	10.37	...	...	...	...	12.37	...	...	...	15.52	16.28	17.06	...
17	17		Tuchyňa, liehovar	4.27	4.30	...	c	7.08	7.40	8.09	10.46	...	h	...	...	12.46	...	...	...	16.01	16.34	17.15	...
0	16		Dulov, nám.	↓	↓	...	7.20	↓	↓	↓	↓	...	11.00	...	...	↓	↓	...	...	↓	↓	↓	...
2	18	15	xPruské, rázc.	4.30	4.33	...	7.24	7.10	7.46	8.09	10.52	...	11.05	...	...	12.52	...	...	...	16.07	16.37	17.19	...
2	18	14	Pruské, tehelňa	4.34	4.39	...	7.26	7.12	7.52	8.12	10.56	...	11.07	...	...	12.56	...	...	...	16.13	16.40	17.23	...
2	18	13	Pruské, host. Trábik	4.38	4.42	...	7.30	7.15	7.54	8.15	10.58	...	11.09	...	...	12.58	...	...	...	16.16	16.43	17.25	...
4	20	12	Pruské, žel. stan.	4.42	4.48	...	7.33	7.17	7.56	8.17	11.00	...	11.11	...	...	13.00	...	...	...	16.19	16.48	17.27	...
4	21	11	Podvažie	4.47	4.51	...	7.36	7.20	7.58	8.20	11.02	h	11.13	...	...	13.02	h	...	...	16.22	16.51	17.29	...
7	23	10	Ilava, žel. stan. (závory)	4.53	4.58	...	7.40	7.25	8.00	8.25	11.05	11.00	11.17	...	...	13.05	13.00	...	...	16.25	17.00	17.31	...
7	23	9	Ilava, p. ú.	4.57	5.02	...	...	7.27	...	...	11.07	11.03	11.18	...	...	13.07	13.03	...	...	...	...	17.33	...
9	25	8	Klobušice	5.01	5.06	...	...	7.32	...	...	11.11	11.09	11.23	...	...	13.11	13.09	...	...	...	...	17.37	...
11	27	7	Prejta	5.07	5.10	...	...	7.37	...	...	11.17	11.15	11.28	a	...	13.17	13.15	...	...	...	...	17.41	...
12	28	6	Dubnica n. Váh., Blok	5.13	5.15	...	...	7.40	...	...	11.20	11.25	11.30	12.10	...	13.20	13.25	b	...	...	...	17.47	21.00
	30	5	Dubnica n. Váh., údolie, rázc.	5.14	5.18	X	...	7.42	...	...	...	11.29	...		a	...	13.29	14.10	b	...	...	17.49	...
	28	4	Dubnica n. Váh., údolie 🚗	↓	5.20	5.25	...	↓	...	...	...	11.35	...		12.15	...	13.35		14.15	...	...	17.51	...
	30	3	Dubnica n. Váh., nám.	5.15	...	↓	...	7.45	...	...	...	...	...		↓	...	↓		↓	...	...	...	...
	30	2	Dubnica n. Váh., kolónia	5.16	...	5.30	...	...	...	...	...	...	...	12.15	12.20	...	...	14.15	14.20	...	...	...	...
	35	1	prích. **Dubnica** n. Váh., soc. mesto	5.25	...	...	...	...	...	...	...	...	...			...	...			...	...	...	...

● predznačené pre pracujúcich a žiakov

k spoj premáva v celom úseku v prac. dni, v úseku Červený Kameň—Dubnica údolie v dni prac. pokoja

Sanitized Copy Approved for Release 2010/10/06 : CIA-RDP81-01043R001000070002-7

Sanitized Copy Approved for Release 2010/10/06 : CIA-RDP81-01043R001000070002-7

17340 Púchov—Červený Kameň

Obchodná výpravňa: Púchov, tel. 91

	1	3	5	7	9	11	13	15	17	km	T.č.		Dopr. závod 1706, Ilava		2	4	6	8	10	12	14		16	
	X	Q	b	a	§	b	§	a	b						X●	§	k	a	b	b			b	
...	6.15	9.00	11.00	13.10	14.10	15.20	18.20	19.10	23.05	0	1	odch.	**Púchov,** žel. stan.	prich.	5.50	8.15	8.05	12.00	13.50	14.41	17.45	...	21.15	...
...	6.17	9.02	11.02	13.12	14.13	15.22	18.22	19.12	23.07	0	2	prich.	**Púchov,** škola	odch.	5.48	8.10	8.03	11.55	13.47	14.38	17.40	...	21.13	...
...	6.17	9.02	11.02	13.13	14.15	15.22	18.22	19.13	23.07			odch.		prich.	5.48	8.08	8.00	11.50	13.47	14.38	17.35	...	21.13	...
...	6.18	9.04	11.04	13.15	14.20	15.25	18.24	19.15	23.09	3	3	↓	Púchov, ul. 1. mája	↑	5.46	8.05	7.58	11.47	13.45	14.35	17.32	...	21.12	...
...	6.20	9.06	11.10	13.20	...	15.30	18.32	19.22	23.12	3	4		Streženice, Jednota		5.44	8.03	7.52	11.45	13.43	...	17.30	...	21.10	...
...	6.24	9.09	11.13	13.23	...	15.33	18.36	19.26	23.13	5	5		Streženice, zdymadlo		5.40	7.58	7.49	11.41	13.39	...	17.26	...	21.06	...
...	6.35	9.12	11.20	13.28	...	15.38	18.45	19.35	23.15	8	6		Horenická Hôrka		5.35	7.50	7.46	11.36	13.32	...	17.21	...	20.54	...
...	6.40	9.16	11.26	13.31	...	15.41	18.51	19.41	23.21	10	7	prich.	**Lednicke Rovne,** nám.	odch.	5.25	7.45	7.42	11.33	13.29	...	17.18	...	20.50	...
...	6.41	9.17	11.26	13.33	...	15.43	18.52	19.42	23.21			odch.		prich.	5.22	7.42	7.42	11.25	13.28	...	17.11	...	20.50	...
...	6.42	9.20	11.28	13.34	...	15.44	18.54	19.44	23.23	10	8	↓	Lednické Rovne, kolónia	↑	5.21	7.40	7.40	11.23	13.27	...	17.09	...	20.48	...
...	6.46	9.26	11.34	13.31	...	15.49	18.58	19.48	23.25	13	9		Horovce, Jednota		5.15	7.31	7.34	11.16	13.23	...	17.02	...	20.45	...
...	6.48	9.28	11.42	13.41	...	15.51	19.01	19.51	23.28	14	10		xDulov, Gajdoš		5.13	7.28	7.31	11.13	13.14	...	16.59	...	20.36	...
...	6.50	9.30	11.45	13.42	...	15.52	19.03	19.53	23.30	14	11		xDulov, rázc.		5.12	7.26	7.30	11.12	13.11	...	16.57	...	20.33	...
...	6.53	9.33	11.47	13.45	...	15.55	19.06	19.56	23.33	15	12		Dulov, žel. stan.		5.10	7.23	7.28	11.10	13.09	...	19.55	...	20.31	...
...	}	}	}	}	...	}	}	}	}	16	13		Pruské, host. Trábik		}	7.20	}	}	}	...	}	...	}	...
...	}	}	}	}	...	}	}	}	}	16	14		Pruské, tehelňa		}	7.17	}	}	}	...	}	...	}	...
...	6.55	9.36	11.50	13.48	...	15.58	19.09	19.59	23.36	16	15		xPruské rázc.		5.08	7.15	7.25	11.03	13.06	...	16.52	...	20.29	...
...	7.05	9.42	12.00	13.52	...	16.02	19.16	20.06	23.44	18	16		Tuchyňa, liehovar		5.04	7.10	7.22	11.00	13.00	...	16.49	...	20.25	...
...	...	9.50	12.05	14.00	...	16.10	19.25	20.15	23.47	22	17		Mikušovce, Jednota		4.58	...	7.02	...	12.55	...	16.44	...	...	...
...	...	9.58	...	14.11	...	16.21	19.32	20.22	23.50	23	18	↓	xČervený Kameň-Babin potok	↑	4.52	...	6.53	...	...	...	16.37	...	...	...
...	...	10.00	...	14.15	...	16.25	19.35	20.25	24.00	25	19	prich.	**Červený Kameň,** Jednota	odch.	4.50	...	6.50	...	...	...	16.35	...	...	...

Viď tiež trať 17341, 17345 — viď trať 17328

k spoj v úseku Tuchyňa—Púchov, žel. stan. premáva v prac. dni, keď nie škol. vyučovanie, v celom úseku v dňoch prac. pokoja   h spoj t. č. nepremáva

§ spoj v úseku Púchov žel. stan. —Tuchyňa premáva v prac. dni, mimo soboty v celom úseku, v dňoch prac. pokoja   Q spoj premáva v sobotu a v deň prac. pokoja

17341 Púchov—Lednické Rovne—Lednica

Obchodná výpravňa: Púchov, tel. 91

km	T.č.		Dopr. závod 1706, Ilava	1	3	5	7			9		11	13	15		17	19	21	23		25	27		29	
					X					a		b	c	a		†	b		Q		a	b		†	
0	1	odch.	**Púchov,** záv. 1. mája	...	6.05	...	...	...	...	...	...	...	...	12.45	...	...	14.45	...	...	...	19.00	22.50	...	0.45	...
3	2	prich.	**Púchov,** žel. stan.	...	6.10	...	...	...	...		...			12.50	...		14.50	...		...	19.08	23.00	...	0.50	...
		odch.		...	6.15	...	...	...	...	10.30	...	11.30	12.30	13.10	...	14.00	15.20	...	18.20	...	19.10	23.10	...	0.50	...
3	3	↓	Púchov, škola	...	6.17	...	...	...	...	10.35	...	11.35	12.35	13.13	...	14.05	15.22	...	18.22	...	19.14	23.14	...	0.52	...
6	4		xPúchov, ul. 1. mája	...	6.19	...	...	...	...	10.40	...	11.40	12.40	13.15	...	14.08	15.28	...	18.28	...	19.16	23.16	...	0.58	...
6	5		xStreženice, Jednota	...	6.27	...	...	...	...	10.42	...	11.42	12.42	13.22	...	14.12	15.32	...	18.32	...	19.22	23.20	...	6.02	...
8	6		xStreženice, zdymadlo	...	6.31	...	...	...	...	10.46	...	11.45	12.46	13.26	...	14.16	15.36	...	18.36	...	19.26	23.24	...	1.06	...
11	7		Horenice, most	...	6.37	...	...	...	...	10.54	...	11.54	12.54	13.34	...	14.24	15.44	...	18.44	...	19.34	23.30	...	1.14	...
13	8	prich.	**Lednické Rovne,** nám.	...	6.38	...	...	...	...	10.57	...	11.57	12.57	13.38	...	14.27	15.50	...	18.50	...	19.39	23.35	...	1.20	...
		odch.		h	6.39	...	...	...	...	11.02	...	12.02	13.05	13.40	...	14.32	15.54	...	18.54	...	19.40	23.40	...	1.23	...
13	9	↓	Lednické Rovne, žel. stan. 17341	4.25	6.40	...	...	...	...	11.04	...	12.04	13.07	13.44	...	14.34	15.56	...	18.56	...	19.43	23.43	...	1.25	...
14	10		Led. Rovné, ihrište	4.27	6.42	...	...	...	...	11.06	...	12.06	13.09	13.48	...	14.36	15.58	...	18.58	...	19.45	23.44	...	1.27	...
16	11		Dolná Breznica 17345	4.30	6.45	c	†	...	...	11.11	...	12.11	13.13	13.51	...	14.41	16.01	h	19.01	...	19.50	23.50	...	1.30	...
18	12		xHorná Breznica, rázc. 17345	4.35	6.47	7.30	10.00	...	...	11.16	...	12.16	13.18	13.56	...	14.46	16.06	17.45	19.06	...	19.54	23.54	...	1.35	...
23	13	↓	xLednica, pod kopcom	4.41	6.57	7.47	10.12	...	...	11.27	...	12.27	13.24	14.03	...	14.57	16.17	17.57	19.17	...	20.07	24.07	...	1.47	...
23	14	prich.	**Lednica,** Jednota	4.42	7.00	7.50	10.15	...	...	11.30	...	12.35	13.30	14.05	...	15.00	16.20	18.00	19.20	...	20.10	24.10	...	1.50	...

Viď tiež trať 17340, 17345

a späť

km	T.č.		Dopr. závod 1706, Ilava		2	4		6		8	10		12		14	16		13	20		27	24	26	28	
						X		§		♦ a	G				a	†		♦ c	b				b	X	
0	14	odch.	**Lednica,** Jednota	...	...	5.00	...	7.05	...	8.00	8.20	...	...	...	11.35	12.30	...	13.25	13.05	...	16.50	...	18.10	21.10	...
0	13	↓	xLednica, pod kopcom	...	h	5.02	...	7.08	...	8.08	8.21	...	...	...	11.40	12.32	...	13.35	13.08	...	16.52	...	18.12	21.12	...
5	12		xHorná Breznica, rázc. 17345	...	3.45	5.12	...	7.14	...	8.10	8.24	...	...	...	11.50	12.36	...	13.45	13.13	...	16.56	...	18.20	21.18	...
7	11		Dolná Breznica 17345	...	3.47	5.16	...	7.21	...	...	8.29	...	...	...	11.53	12.42	...	...	13.19	...	17.02	...	...	21.22	...
9	10		Led. Rovné, ihrište	...	4.02	5.20	...	7.25	...	...	8.32	...	...	...	11.58	12.46	...	...	13.23	...	17.06	...	...	21.26	...
10	9	↓	Lednické Rovné, žel. st. 17341	...	4.06	5.22	...	7.27	...	...	8.33	...	...	...	11.59	12.50	...	...	13.25	...	17.10	...	...	21.28	...
10	8	prich.	x**Lednické Rovne,** nám.	...	4.10	5.23	...	7.28	...	...	8.36	...	h	...	12.00	12.52	...	...	13.29	...	17.12	...	...	21.30	...
		odch.		...	...	5.24	...	7.31	...	...	8.42	...	10.00	...	12.00	12.55	...	...	13.30	...	17.15	...	...	21.32	...
12	7	↓	Horenice, most	...	...	5.28	...	7.36	...	...	8.51	...	10.04	...	12.04	13.01	...	...	13.35	...	17.21	...	...	21.36	...
15	6		xStreženice, zdýmadlo	...	...	5.34	...	7.43	...	...	8.55	...	10.11	...	12.10	13.10	...	...	13.42	...	17.28	...	...	21.40	...
17	5		xStreženice, Jednota	...	...	5.38	...	7.49	...	...	9.01	...	10.16	...	12.13	13.16	...	...	13.47	...	17.35	...	...	21.48	...
17	4		xPúchov, ul. 1. mája	...	...	5.40	...	7.51	...	...	9.05	...	10.18	...	12.15	13.20	...	...	13.53	...	17.40	...	...	21.54	...
20	3	↓	Púchov, škola	...	...	5.46	...	7.56	...	...	9.08	...	10.22	...	12.21	13.25	...	...	13.56	...	17.45	...	...	21.56	...
20	2	prich.	**Púchov,** žel. stan.	...	...	5.48	...	8.00	...	...	9.10	...	10.25	...	12.23	13.30	...	...	14.00	...	17.50	a	...	22.00	...
		odch.		...	...	5.50	...	...	...	...	...	...	...	...	12.24	...	...	...	14.05	...	...	18.00	...	22.05	...
23	1	prich.	**Púchov,** záv. 1. mája	...	...	6.00	...	...	...	...	...	...	...	...	12.30	...	...	...	14.10	...	...	18.10	...	22.15	...

§ spoj premáva v dňoch prac. pokoja v úseku Lednica—Horná Breznica, v prac. dni v celom úseku   ♦ spoj prechádza na trať 17345   h spoj t. č. nepremáva

G spoj premáva v dni škol. vyučovania, od pondelka do piatku   Q spoj premáva v dni prac. pokoja a v prac. dni od pondelka do piatku

17342 Púchov—Hoština

	1	3	5	7		9	11	13	15	km	T.č.		Dopr. závod 1706, Ilava		2		4	6	8	10	12		14	
	X	a	†	X		b	b	a	bш						X●		X	†	a	b	X		bш	
...	6.35	10.30	12.10	13.10	...	15.30	18.20	19.10	23.05	0	1	odch.	**Púchov** žel. stan.	prich.	5.40	...	7.50	9.50	11.45	14.25	17.05	...	21.45	...
...	6.37	10.34	12.14	13.13	...	15.33	18.22	19.14	23.07	0	2	↓	Púchov, žel. úsek	↑	5.38	...	7.47	9.47	11.40	14.21	17.02	...	21.40	...
...	6.42	10.40	12.17	13.18	...	15.40	18.28	19.20	23.11	3	3		Púchov, kol. pod Lachovcom		5.28	...	7.40	9.40	11.36	14.15	16.54	...	21.36	...
...	6.49	10.44	12.23	13.23	...	15.45	18.33	19.24	23.15	4	4		Vieska, „Bezdedov"		5.23	...	7.36	9.36	11.33	14.11	16.50	...	21.30	...
...	6.57	10.49	12.33	13.33	...	15.54	18.43	19.31	23.22	6	5	↓	Ihrište, MNV	↑	5.15	...	7.27	9.27	11.27	14.03	16.41	...	21.24	...
...	7.10	11.05	12.45	13.45	...	16.10	18.56	19.45	23.25	10	6	prich.	**Hoština,** Kucharik	odch.	5.00	...	7.15	9.15	11.15	13.52	16.30	...	21.15	...

ш premáva v nepárnych týždňoch

Sanitized Copy Approved for Release 2010/10/06 : CIA-RDP81-01043R001000070002-7

17343 Púchov—Beluša—Mojtín

Obchodná výpravňa: Púchov, te...

km	km	T.č.		Dopravný závod 1706, Ilava		1	3	5	7	9	11	13	15	17					19	21	23	25	27		29	
						X	k				a	a		X					b		b		b			
	0	1	odch.	**Púchov, ul. 1. mája**	...	5.40	6.30	...	...	b	12.45	12.45	...	14.40	...	...	...	...	15.00	...	18.15	a	23.00	...	†	...
	0	2		Púchov, Obuva (obnova)	...	5.42	6.32	a	a	11.00	12.50	12.50	...	14.42	...	...	...	...	15.05	...	18.20	19.00	23.02	...	0.45	...
	3	3		Púchov, žel. stan.	...	5.44	6.35	9.30	10.10	11.03	13.10	13.10	...	14.45	...	...	...	...	15.10	...	18.24	19.05	23.10	...	0.50	...
	3	4		Púchov, Kolonia	...	5.45	6.37	9.32	10.12	11.05	13.12	13.12	...	14.47	...	...	...	...	15.12	...	18.26	19.07	23.12	...	0.52	...
	6	5		Dolné Kočkovce, škola	...	5.53	6.43	9.39	10.19	11.12	13.20	13.20	...	14.55	...	...	...	...	15.20	...	18.34	19.15	23.18	...	1.00	...
	9	6		Beluša, Drábik	...	5.55	6.46	9.41	10.21	11.14	13.23	13.23	...	14.57	...	...	...	...	15.23	...	18.38	19.18	23.23	...	1.03	...
	[illegible]	7		Beluša, most	...	5.57	6.48	9.4	10.23	11.16	13.25	13.25	...	15.00	...	...	...	...	15.25	...	18.40	19.20	23.25	...	1.05	...
	[illegible]	8		xBeluša, pri kostole	...	6.00	6.50	9.45	10.25	11.18	13.27	13.27	...	15.02	...	...	...	...	15.27	...	18.42	19.22	23.27	...	1.07	...
	9	9		Beluša, rázc.	...	6.01	6.51	9.46	10.26	11.19	13.28	13.28	...	15.03	...	...	...	...	15.28	...	18.44	19.23	23.28	...	1.08	...
0	–	10	prích.	**Beluša, žel. stan.**	...	}	6.53	}	10.28	}	}	13.30	h	15.05	...	...	...	...	15.30	†	18.46	19.25	23.30	...	}	...
			odch.		...	}	7.10	}	10.30	}	}	13.40	14.20	15.15	...	...	...	...	15.40	18.10	19.00	19.35	23.30	...	}	...
0	9	9		Beluša, rázc.	...	6.01	7.12	9.46	10.32	11.19	13.28	13.42	14.22	15.17	...	...	...	...	15.42	18.12	19.05	19.37	23.32	...	1.08	...
3	12	11		Beluské Slatiny osada	...	6.07	7.20	9.51	10.38	11.25	13.38	13.52	14.30	15.27	...	...	...	...	15.52	18.20	19.10	19.47	23.37	...	1.10	...
4	13	12		Beluské Slatiny, kúpele	...	6.09	7.24	9.56	10.40	11.30	13.42	13.56	14.34	15.31	...	...	...	...	15.56	18.25	19.15	19.51	23.39	...	1.18	...
6	15	13		Beluské Slatiny, Pošt. dom	...	6.11	7.30	10.01	10.45	11.35	13.46	14.00	14.40	15.35	...	...	...	...	16.00	18.28	19.20	19.55	23.43	...	1.21	...
7	16	14		Ovsisko	...	6.16	7.33	10.08	10.48	11.36	13.48	14.03	14.43	15.38	...	...	...	...	16.03	18.30	19.25	19.58	23.45	...	1.23	...
11	20	15	prích.	**Mojtín**, garáž 10 v km	...	6.20	7.45	10.20	11.00	11.50	13.50	14.05	14.55	15.50	...	...	...	...	16.05	18.40	19.30	20.00	23.55	...	1.30	...

km	km	T.č.		Dopravný závod 1706, Ilava		2		4		6		8	10		12		14		16		18	20	22		24	
						X		k		X		♦	a		a		b		h		k	b			a	
0	0	15	odch.	**Mojtín**, garáž 10 v km	...	4.05	...	4.55	...	6.25	...	8.00	10.25	...	11.15	...	12.00	...	12.50	...	16.50	19.50	...	...	20.05	...
4	4	14		Ovsisko	...	4.20	...	5.10	...	6.40	...	8.16	10.30	...	11.31	...	12.16	...	13.07	...	17.03	20.02	...	...	20.17	...
5	5	13		Beluské Slatiny, Pošt. dom	...	4.22	...	5.12	...	6.42	...	8.19	10.32	...	11.34	...	12.19	...	13.10	...	17.06	20.04	...	...	20.19	...
7	7	12		Beluské Slatiny, kúpele	...	4.24	...	5.14	...	6.44	...	8.21	10.34	...	11.36	...	12.21	...	13.12	...	17.08	20.07	...	...	20.22	...
8	8	11		Beluské Slatiny, osada	...	4.25	...	5.16	...	6.46	...	8.22	10.36	...	11.37	...	12.23	...	13.15	...	17.11	20.09	...	...	20.24	...
11	11	9		Beluša, rázc.	...	4.31	...	5.22	...	6.51	...	8.27	10.42	...	11.43	...	12.28	...	13.22	...	17.18	20.14	...	...	20.29	...
11	–	10	prích.	**Beluša, žel. stan.**	...	4.33	...	5.25	...	6.53	...	}	10.45	...	}	...	12.30	...	13.25	...	17.20	20.20	b	...	20.35	...
			odch.		...	4.35	...	5.28	...	6.55	...	}	10.48	...	}	...	12.32	...	...	...	17.21	...	20.30	...	20.45	...
–	11	9		Beluša, rázc.	...	4.37	...	5.31	...	6.57	...	8.27	10.51	...	11.43	...	12.34	...	...	...	17.23	...	20.32	...	20.47	...
	11	8		xBeluša, pri kostole	...	4.38	...	5.32	...	6.58	...	8.28	10.52	...	11.44	...	12.35	...	...	...	17.24	...	20.34	...	20.49	...
	11	7		Beluša, most	...	♦5.10	...	5.33	...	6.59	...	8.29	10.53	...	11.45	...	12.36	...	...	...	17.25	...	20.36	...	20.51	...
	11	6		Beluša, Drábik	...	5.12	...	5.35	...	7.00	...	8.31	10.55	...	11.46	...	12.37	...	...	...	17.26	...	20.37	...	20.52	...
	13	5		Dolné Kočkovce, škola	...	5.19	...	5.43	...	7.08	...	8.36	11.03	...	11.53	...	12.43	...	...	...	17.32	...	20.40	...	20.55	...
	17	4		Púchov, Kolonia	...	5.27	...	5.53	...	7.15	...	8.43	11.10	...	11.59	...	12.50	...	...	...	17.36	...	20.47	...	21.02	...
	17	3		Púchov, žel. stan.	...	5.29	...	6.10	...	7.20	...	8.45	11.12	...	13.05	...	12.52	...	...	...	17.38	...	20.50	...	21.05	...
	20	2		Púchov, Obuva (obnova)	...	5.33	...	6.15	...	7.25	...	8.52	11.18	...	12.08	...	12.55	...	...	...	17.40	...	20.53	...	21.10	...
	20	1	prích.	**Púchov, ul. 1. mája**	...	5.35	...	6.20	...	...	...	8.55	11.20	...	12.10	...	12.56	...	...	...	17.45	...	...	...	...	...

♦ prích. Beluša, most 4,39 hod.   k spoj premáva v dni prac. pokoja v úseku Mojtín—Beluša, žel. stan., v prac. dni v celom úseku

17344 Púchov—Nimnica—Priehrada mládeže

	1	3	5	7	9	11	13	15	17	km	T.č.		Dopr. závod 1706, Ilava		2	4	6	8	10	12	14	16	18	20
	h	X	♦		X	b	b	a	h						h	X	b		♦	b	a	b	X	b
...	5.10	6.05	11.30	13.10	15.00	16.40	18.20	19.10	23.05	0	1	odch.	**Púchov, žel. stan.**	prích.	4.50	5.55	6.20	7.30	12.25	13.55	13.50	15.50	17.25	19.45
...	}	}	}	13.12	15.02	}	}	19.13	23.07	3	2	prích.	**Púchov, „Makyta"**	odch.	}	5.49	6.16	}	12.22	13.52	}	}	}	}
...	}	}	}	13.14	15.04	}	}	19.16	23.08			odch.		prích.	}	5.47	6.14	}	12.20	13.51	}	}	}	}
...	5.13	6.08	11.38	13.15	15.05	16.45	18.25	19.18	23.09	3	3		Púchov, Obuva (obnova)		4.45	5.44	6.12	7.28	12.18	13.49	13.48	15.45	17.22	19.43
...	5.15	6.11	11.40	13.18	15.08	16.48	18.28	19.20	23.12	3	4		Púchov, nám.		4.42	5.41	6.10	7.25	12.12	13.46	13.47	15.42	17.20	19.40
...	5.20	6.20	11.45	13.28	15.16	16.55	18.35	19.25	23.21	6	5		Nimnica, kapl.		4.35	5.36	6.05	7.20	12.05	13.40	13.40	15.36	17.15	19.35
...	5.23	6.25	11.50	13.30	15.23	17.00	18.40	19.30	23.25	8	6	prích.	**PM**, soc. dom.	odch.	4.30	5.30	6.00	7.15	12.00	13.35	13.35	15.32	17.10	19.30

h spoj T. č. nepremáva   ♦ spoj premáva v utorok, štvrtok a sobotu ak sú prac. dňami

17345 Púchov—Lednické Rovne—Zubák

Obchodná výpravňa: Púchov, tel. 91

km	T.č.		Dopr. závod 1706, Ilava	1	3	5	7	9	11	13	15	17	19	14a	21	23	25	27	29	31	33	35	
						X•										b					a		
0	1	odch.	**Púchov, záv. 1. mája**	...	...	6.35	...	...	...	...	...	...	...	...	...	14.45	...	...	...	...	19.00	...	...
3	2	prích.	**Púchov, žel. stanica**	...	c	6.41	...	†	X	...	m	H	a	...	...	14.55	b	a	b	...	19.08	...	
		odch.		...	5.40	6.43	...	9.05	10.30	...	12.30	13.20	13.20	...	...	15.20	15.20	15.45	17.20	...	19.10	...	...
3	3		Púchov, Obuva	...	}	}	...	9.07	}	...	}	}	}	...	...	}	}	}	}	...	}	...	...
3	4		Púchov, nám	...	}	}	...	9.09	}	...	}	}	}	...	...	}	}	}	}	...	}	...	...
3	5		Púchov, OÚNZ	...	}	}	...	9.11	}	...	}	}	}	...	...	}	}	}	}	...	}	...	...
3	6		Púchov, rázc. nem	...	}	}	...	9.13	}	...	}	}	}	...	...	}	}	}	}	...	}	...	...
3	7		Púchov, ul. kpt. Nálepku	...	}	}	...	9.15	}	...	}	}	}	...	...	}	}	}	}	...	}	...	...
3	8		Púchov, Obnova	...	}	}	...	9.17	}	...	}	}	}	...	...	}	}	}	}	...	}	...	...
3	9		Púchov, škola	...	5.42	6.45	...	9.20	10.35	...	12.33	13.22	13.23	...	...	15.23	15.23	15.48	17.23	...	19.13	...	...
6	10		xPúchov, ul. 1. mája	...	|	6.47	...	9.22	10.36	...	12.36	13.28	13.26	...	...	15.26	15.26	15.51	17.26	...	19.16	...	...
6	11		xStreženice, Jednota	...	5.49	6.50	...	9.26	10.43	...	12.35	13.29	13.28	...	...	15.32	15.32	15.57	17.32	...	19.22	...	...
8	12		xStreženice, zdymadlo	...	|	6.52	...	9.28	10.45	...	12.43	13.32	13.33	...	...	15.35	15.35	16.00	17.35	...	19.25	...	...
11	13		Horenice, most	...	|	7.01	...	9.37	10.54	...	12.50	13.37	13.40	...	...	15.42	15.42	16.08	17.42	...	19.33	...	...
13	14	prích.	**Lednické Rovne, nám.**	...	6.00	7.05	...	9.42	10.57	a	12.56	13.40	13.46	...	...	15.48	15.48	16.13	17.48	k	19.38	b	...
		odch.		...	6.01	7.05	...	9.46	11.00	10.35	13.10	13.42	13.50	...	...	15.50	15.50	16.15	17.50	19.00	19.40	23.20	...
13	15		Lednické Rovne, žel. stan.	...	|	7.08	...	9.52	11.03	10.36	13.12	13.44	13.52	...	...	15.52	15.52	16.17	17.52	19.05	19.42	23.3[illegible]	...
14	16		Lednické Rovné, ihrište	...	|	7.10	...	9.54	11.05	10.38	13.14	13.45	13.54	...	...	15.54	15.54	16.19	17.54	19.07	19.44	23.23	...
15	17		Dolná Breznica, škola	†	|	7.14	♦ a	9.57	11.10	10.38	13.20	13.50	14.00	c♦	♦†	16.00	16.00	16.25	18.00	19.09	19.50	23.32	...
18	18		Horná Breznica, rázc. 17341	1.40	6.10	7.17	8.10	10.05	11.18	10.44	13.26	13.51	14.06	13.45	14.46	16.06	16.06	16.31	18.06	19.19	19.56	23.38	...
21	19		Horná Breznica, škola	1.48	|	7.21	8.17	10.11	11.25	10.49	13.34	14.00	14.14	13.51	14.54	16.15	16.14	16.36	18.14	19.25	20.14	23.4[illegible]	...
24	20		Horná Breznica, osad. Kopišia	1.57	|	7.26	8.25	10.15	11.34	10.56	13.40	14.06	14.20	13.56	15.00	...	16.20	16.44	18.20	19.34	20.20	23.5[illegible]	...
[illegible]	21		Zubák, mlyn	2.04	|	7.31	8.32	10.20	11.44	11.05	13.50	14.14	14.30	14.05	15.10	...	16.30	16.54	18.30	19.44	20.20	0.0[illegible]	...
[illegible]	22		Zubák, host. Slabá	2.07	|	7.33	8.34	10.22	11.47	11.10	13.53	14.20	14.33	14.07	15.13	...	16.33	16.57	18.33	19.47	20.23	0.07	...
28	23		Zubák, Korešík	2.10	6.35	7.35	8.35	10.25	11.50	11.15	13.55	14.25	14.35	14.09	15.15	...	16.35	17.00	18.35	19.50	20.25	0.1[illegible]	...
31	24		Zubák, Bednárik	...	|	...	...	...	...	...	13.5[illegible]	...	14.38	14.11	15.18	...	16.36	...	...	...	20.28	0.1[illegible]	...
31	25		Zubák, Džerniak	...	|	...	...	...	...	...	13.59	...	14.39	14.13	15.19	...	16.39	...	...	...	20.29	0.17	...
31	26	prích.	**Zubák, Majere**	...	6.45	...	...	...	...	...	14.00	...	14.40	14.15	15.20	...	16.40	...	...	...	20.30	0.20	...

Sanitized Copy Approved for Release 2010/10/06 : CIA-RDP81-01043R001000070002-7
Sanitized Copy Approved for Release 2010/10/06 : CIA-RDP81-01043R001000070002-7

Sanitized Copy Approved for Release 2010/10/06 : CIA-RDP81-01043R001000070002-7

a späť

km	T. č.		Dopravný závod 1706 Ilava	2	4	6	8	10	12	14	16	18	20	22	24	26	28	30	32	34
				+	X	X●	+	c	X	a	a	a	b	♦+	b	a		k	a	b
0	26	odch	**Zubák, Majere**		4.00			6.55							14.20			16.45	16.45	
0	25		Zubák, Džorniak		4.02			6.57							|			|	16.46	
0	24		Zubák, Bednárik		4.04			6.59							|			|	16.47	
3	23		Zubák, Korešík	1.00	4.10	4.40	7.00	7.05	7.40	9.45	11.20	11.55	12.40	14.05	14.26	14.40		16.50	16.52	20.00
3	22		Zubák, host. Slabá	1.03	4.12	4.42	7.02	7.08	7.43	9.50	11.21	11.56	12.43	14.07	|	14.41		16.52	16.53	20.02
3	21		Zubák, mlyn	1.05	4.15	4.45	7.05	7.10	7.45	9.55	11.22	11.57	12.45	14.09	|	14.42		16.54	17.01	20.05
7	20		Horná Breznica, osadu Kopišia	1.13	4.24	4.52	7.10	7.18	7.52	10.04	11.30	12.05	12.52	14.13	|	14.50	b	17.00	17.06	20.15
10	19		Horná Breznica, škola	1.21	4.30	5.00	7.16	7.26	8.03	10.09	11.36	12.13	13.03	14.18	14.33	14.56	16.25	17.03	17.12	20.23
13	18		Horná Breznica, rázc. 17341	1.30	4.36	5.09	7.22	7.30	8.08	10.18	11.45	12.20	13.08	14.24	|	15.02	16.35	17.06	17.16	20.31
15	17		Dolná Breznica, škola		4.41	5.15	7.28		8.14	10.21	11.50	12.25	13.14		14.43	15.06	16.40	17.10	17.19	20.38
17	16		Lednické Rovné, ihrisko		4.46	5.20	7.31		8.18	10.27	11.53	12.28	13.18		|	15.08	16.43	17.16	17.22	20.42
18	15		Lednické Rovné, žel. stan.		4.48	5.21	7.32		8.20	10.29	11.55	12.30	13.20		|	15.10	16.44	17.18	17.23	20.43
18	14	prích	**Lednické Rovné,** nám.		4.50	5.23	7.35		8.22	10.30	11.56	12.31	13.25		|	15.12	16.45	17.20	17.24	20.45
		odch			5.05	5.26	7.40		8.23		11.58	12.32	13.31		14.53	15.16	16.46		17.24	
20	13		Horenice, most		5.08	5.30	7.45		8.28		12.03	12.40	13.36		|	15.22	16.51		17.28	
23	12		xStreženice, zdymadlo		5.14	5.36	7.49		8.34		12.10	12.43	13.42		|	15.26	16.57		17.33	
25	11		xStreženice, Jednota		5.18	5.40	7.52		8.38		12.13	12.46	13.47		|	15.28	17.02		17.37	
25	10		xPúchov, ul. 1. mája		5.26	5.46	7.56		8.40		12.14	12.49	13.53		|	15.29	17.09		17.38	
28	9		Púchov, škola		5.28	5.48	7.58		8.42		12.20	12.55	13.57		15.13	15.34	17.12		17.43	
28	8		Púchov, Odnova																	
28	7		Púchov, ul. kpt. Nálepku																	
28	6		Púchov, rázc. nem.																	
28	5		Púchov, OÚNZ																	
28	4		Púchov, nám.																	
28	3		Púchov, Obuva																	
28	2	prích.	**Púchov,** žel. stan.		5.30	5.50	8.00		8.45		12.23	13.00	14.00		15.15	15.35	17.15		17.45	
		odch.				6.10							14.10						17.45	
31	1	prích.	**Púchov,** záv. 1. mája			6.16							14.20						17.50	

k spoj premáva v celom úseku v dni prac. pokoja, úsek Zubák—Horná Breznica rázc. v prac. dni, mimo soboty
♦ spoj prechádza z trate a na trať 17341
m spoj premáva v prac. dni mimo dní škol. vyučovania a mimo soboty
H spoj premáva v sobotu, keď nie je škol. vyučovanie

17346 Púchov—Lazy pod Makytou—Čertov

Obchodná výpravňa Púchov, tel. 91

km	T. č.		Dopr. závod 1706 Ilava	1	3	5	7	9	11	13	15	17	19	21	23	25	27
				X●	X	a	+	b	a	X	b	X	X	X	+	X	h
0	1	odch	**Púchov,** žel. stan.					10.00		13.00							
0	2		Púchov, obch. dom „Odeva"					10.02		13.02							
3	3		Púchov, kol. pod Lachovcom					10.04		13.05							
4	4		xVieska - Bezdedov					10.11		13.11							
5	5		xDohňany, Svitek					10.17		13.17							
6	6		xMostište, rázc.					10.20		13.20							
7	7		xŽbora, rázc.					10.23		13.26							
9	8		Mestečko, Špalek					10.29		13.29							
10	9		Záriečie, škola					10.32		13.32							
11	10		xVydrná, rázc.					10.35		13.35							
12	11		Lúky pod Mak., žel. stan.	5.45	6.35		9.20		13.40		15.45	15.55	17.35	19.30	21.15	23.45	1.30
12	12		Lúky pod Mak., Fojtík	5.47	6.37		9.22	10.38	13.42	13.40	15.47	15.57	17.37	19.32	21.17	23.47	1.32
12	13		xLúky pod Mak., Odrán	5.49	6.39		9.25	10.40	13.45	13.42	15.49	15.59	17.39	19.35	21.20	23.50	1.34
16	14		Dubková, „Tvarôžek"	5.59	6.39		9.34	10.50	13.57	13.50	15.57	16.09	17.49	19.44	21.29	23.59	1.44
16	15		xDubková, „Maslin"	6.01	6.41		9.36	10.52	13.59	13.52	15.59	16.11	17.51	19.46	21.31	0.01	1.46
18	16		xHorná Dubková	6.06	6.47		9.42	10.58	14.05	13.57	16.01	16.17	17.57	19.52	21.37	0.07	1.52
20	17		Lazy pod Makytou, potr. druž.	6.12	6.53		9.48	11.04	14.11	14.02	16.07	16.27	18.03	19.58	21.43	0.11	1.58
20	18		xLazy pod Makytou, „Mišún"	6.18	6.55		9.50	11.06	14.13	14.05	16.10	16.30	18.07	20.01	21.45	0.13	2.01
20	19		Lazy pod Makytou, stred. škola	6.20	6.57	8.15	9.52	11.08	14.15	14.09	16.15	16.32	18.10	20.05	21.47	0.15	2.05
24	20		xČertov-Mladoňov		7.09	8.28	10.04	11.20	14.23	14.17		16.42	18.12	20.17	21.59		
26	21		Čertov-Rieka, škola		7.15	8.34	10.10	11.26	14.29	14.21		16.48	18.18	20.22	22.05		
26	22		Čertov-Rieka, „Budúcnosť"		7.20	8.35	10.12	11.28	14.31	14.22		16.50	18.20	20.24	22.07		
28	23		xČertov, „Pitlovec"		7.25	8.41	10.18	11.34	14.38	14.24		16.57	18.27	20.28	22.13		
28	24	prích.	**Čertov,** garáž		7.30	8.45	10.20	11.40	14.40	14.25		17.00	18.30	20.30	22.15		

a späť

km	T. č.		Dopr. závod 1706 Ilava	2	4	6	8	10	12	14	16	18	20	22	24	26	28
				X●		+		k	a	h		b	X		a		X
0	24	odch	**Čertov,** garáž	4.35		6.20		7.40	9.45	10.25		12.20	14.30		16.10	17.45	19.30
0	23		xČertov, „Pitlovec"	4.37		6.22		7.42	9.47	10.27		12.22	14.32		16.12	17.47	19.32
2	22		Čertov-Rieka, „Budúcnosť"	4.41		6.28		7.48	9.49	10.33		12.28	14.38		16.14	17.53	19.38
2	21		Čertov-Rieka, škola	4.43		6.30		7.50	9.51	10.35		12.30	14.40		16.16	17.55	19.40
4	20		xČertov-Mladoňov	4.47	X●	6.36	X	7.56	9.57	10.41		12.36	14.46	b	16.22	18.01	19.46
8	19		Lazy pod Makytou, stred. škola	4.55	4.48	6.44	6.35	8.08	10.07	10.53		12.46	14.56	16.25	16.33	18.13	19.54
8	18		xLazy pod Makytou, „Mišún"	4.57	4.50	6.46	6.39	8.10	10.08	10.55	h	12.48	14.58	16.27	16.34	18.15	19.56
8	17		Lazy pod Makytou, potr. druž.	4.59	4.52	6.48	6.42	8.12	10.09	10.58	12.30	12.50	15.00	16.29	16.35	18.20	19.58
10	16		xHorná Dubková	5.03	4.58	6.56	6.48	8.18	10.15		12.36	12.55	15.05	16.35	16.41	18.26	20.06
12	15		xDubková, „Maslin"	5.07	5.04	7.00	6.54	8.24	10.20		12.42	13.00	15.10	16.41	16.45	18.32	20.10
12	14		Dubková, „Tvarôžek"	5.09	5.06	7.02	6.56	8.26	10.21		12.44	13.03	15.13	16.43	16.46	18.35	20.12
16	13		xLúky pod Mak., Odrán	5.11	5.16	7.06	7.06	8.35	10.28		12.55	13.10	15.20	16.53	16.53	18.45	20.16
16	12		Lúky pod Mak., Fojtík	5.13	5.18	7.08	7.08	8.38	10.30		12.57	13.12	15.22	16.55	16.55	18.47	20.18
16	11		Lúky pod Mak., žel. stan.	5.15	5.20	7.10	7.10	8.40	10.35		13.00	13.15	15.25	16.58	17.00	18.50	20.20
17	10		xVydrná, rázc.				7.13	8.43									
18	9		Záriečie, škola				7.16	8.46									
19	8		Mestečko, Špalek				7.19	8.49									
21	7		xŽbora, rázc.				7.22	8.55									
22	6		xMostište, rázc.				7.25	8.58									
23	5		xDohňany, Svitek				7.28	9.01									
24	4		xVieska - Bezdedov				7.32	9.07									
25	3		Púchov, kol. pod Lachovcom				7.35	9.11									
28	2		Púchov, obch. dom „Odeva"				7.37	9.16									
28	1	prích.	**Púchov,** žel. stan.				7.40	9.19									

ω spoj premáva v nepárnych týždňoch
h spoj t. č. nepremáva
k spoj premáva v celom úseku mimo soboty, v sobotu v úseku Čertov-Lúky pod Makytou, stred. škola
ǯ spoj premáva v sobotu a v dni prac. pokoja

Sanitized Copy Approved for Release 2010/10/06 : CIA-RDP81-01043R001000070002-7

Sanitized Copy Approved for Release 2010/10/06 : CIA-RDP81-01043R001000070002-7

17347 Púchov–Bel. Slatiny–Pov. Bystrica

Obchodní výpravna: Púchov, tel. 91

	1	3	5	7	9	11		13	15	km	T.č.		Dopravní závod 1706, Ilava		2	4	6	8		10		12
	+	X			a	b		a	b						X		a	b		a		X
...	0.20	6.20	...	...	12.20	14.20	...	18.20	22.20	— 0	1	odch.	**Pov. Bystrica,** žel. stan	přích.	5.25	...	11.40	13.40	...	17.40	...	21.30
...	0.22	6.22	...	...	12.22	14.22	...	18.22	22.22	— 0	2		Pov. Bystrica, nám.		5.23	...	11.38	13.38	...	17.38	...	21.28
...							...			— 5	3		xKunovec, rázc.						...		...	
...	0.44	6.44	...	...	12.44	14.44	...	18.44	22.44	— 7	4		Sverepec, rázc.		5.11	...	11.24	13.24	...	17.24	...	21.20
...	0.47	6.47	...	...	12.47	14.47	...	18.47	22.47	— 9	5		Pružina, rázc.		5.07	...	11.19	13.19	...	17.19	...	21.16
...	0.50	6.50	...	...	12.50	14.50	...	18.50	22.50	— 11	6		Visolaje		5.03	...	11.15	13.15	...	17.15	...	21.12
...	1.00	7.00	h	h	13.00	15.00	...	19.00	23.00	— 14	7		Beluša, most		4.55	h	11.04	13.03	...	17.04	...	21.04
...			19.00	12.00			...			0	8		Púchov, žel. stan.				8.10		...		...	
...			10.02	12.02			...			3	9		Púchov, kolónia				8.07		...		...	
...			10.15	12.15			...			6	10		Dolné Kočkovce				7.52		...		...	
...	1.00	7.00	10.26	12.25	13.00	15.00	...	19.00	23.00	9	14	7	Beluša, most		4.53	7.45	11.04	13.02	...	17.04	...	21.02
...	1.02	7.02	10.27	12.27	13.02	15.02	...	19.02	23.02	9	14	11	xBeluša, pri kostole		4.51	7.44	11.02	13.01	...	17.02	...	21.01
...	1.04	7.04	10.28	12.29	13.04	15.04	...	19.04	23.04	9	14	12	Beluša, rázc.		4.48	7.43	11.00	13.00	...	17.00	...	21.00
...	1.10	7.10	10.38	12.38	13.10	15.10	...	19.11	23.11	12	17	13	Beluské Slatiny, Osada		4.38	7.33	10.53	12.53	...	16.53	...	20.53
...	1.15	7.15	10.40	12.40	13.15	15.15	...	19.15	23.15	13	18	14	přích. **Beluské Slatiny,** kúpele	odch.	4.35	7.30	10.50	12.50	...	16.50	...	20.50

h spoj t. č. neprovádza

17348 Púchov–Pružina

Obchodná výpravňa: Púchov, tel. 91

	1	3	5	7	16	9	11	13	15	km	T.č.		Dopravný závod 1706, Ilava		2	4	6	8	10	15	12	14	16	18	20
	X	a	b	a		b		a	b						X		a	b	a						b
...	6.30	10.40	b	13.10	...	14.40	...	19.10	23.00	0	1	odch.	**Púchov,** ul. 1. mája	přích.	6.05	b	12.05	b	14.05	...	...	17.40	...	...	22.20
...	6.32	10.42	12.45	13.02	...	14.42	...	19.12	23.02	0	2		Púchov, Obuvo		6.00	7.50	12.01	12.37	14.01	...	...	17.38	...	b	22.15
...	6.35	10.46	12.49	13.16	...	14.45	...	19.16	23.08	3	3		Púchov, žel. stan.		5.52	7.47	11.57	12.32	13.57	...	...	17.37	...	21.35	22.10
...	6.37	10.47	12.51	13.17	...	14.47	...	19.17	23.10	3	4		Púchov, kolónia		5.50	7.44	11.55	12.30	13.55	...	...	17.29	...	21.32	
...	6.47	10.55	12.56	13.25	...	14.55	...	19.25	23.16	6	5		Dolné Kočkovce, škola		5.43	7.36	11.45	..	13.45	...	...	17.22	...	21.25	
...	6.49	11.02	13.01	13.31		15.01		19.31	23.22	9	6		Beluša, Drábik		5.35	7.29	11.38	..	13.38	...	...	17.16	...	21.18	
...	5.51	11.02	13.03	13.32	Xa	15.03	h	19.32	23.23	9	7	přích.	**Beluša,** most, rázc.	odch.	5.27	7.26	11.35	...	13.35	Xa	b	17.15	...	21.16	
...	6.51	11.02	13.03	13.32	14.32	15.03	18.45	19.32	23.24			odch.		přích.	5.25	7.26	11.30	...	13.30	15.03	17.16	17.15	b	21.15	
...	6.56	11.09	13.10	13.39	14.40	15.09	18.51	19.39	23.30	12	8		Visolaje, obec		5.20	7.20	11.25	...	13.25	14.55	17.10	17.10	19.05	21.10	...
...	7.00	11.15	13.15	13.44	...	15.14	18.55	19.44	23.34	14	9		Viso aje, rázc.		5.14	7.15	11.20	...	13.20	...	17.05	17.05	19.00	...	
...	...	...	...	13.50	...	15.22	...	19.50	23.40	17	10		Slopná, rázc.		5.07	...	...	...	...	...	16.56	16.58	...	...	
...	...	...	...	13.51	...	15.24	...	19.51	23.41	17	11		Dolný Lieskov, Jednota		5.05	...	...	...	...	...	16.54	16.57	...	...	
...	...	...	...	13.58	...	15.31	...	19.58	23.47	20	12		Trstie, Jednota		4.58	...	...	...	...	...	16.47	16.50	...	...	
...	...	...	...	14.03	...	15.36	...	20.03	23.50	22	13		Ďurďové, rázc.		4.53	...	...	...	...	...	16.41	16.45	...	...	
...	...	...	...	14.08	...	15.38	...	20.08	23.54	24	14		xChmeľisko, rázc.		4.48	...	...	...	...	...	16.37	16.42	...	...	
...	...	...	...	14.10	...	15.40	...	20.10	23.55	24	15	přích.	**Pružina,** gorož ČSAD	odch.	4.45	...	...	...	...	...	16.35	16.40	...	...	

Xa spoj prechádza z trate 17351 a na trať 17351

17349 Púchov–Lednické Rovné–Kvašov

Obchodná výpravňa: Púchov, tel. 91

km	T.č.		Dopravný závod 1706, Ilava		1	3	5	7		9	11	13	15	17	19		21	23	25							
						X		a		§	b			h			a	b	b							
0	1	odch.	**Púchov,** žel. stan.	...	...	6.30	..	10.30	...	12.15	13.10	...	...	15.29	18.30		19.10	22.10	23.05	...	...	...	...	...	...	...
0	2		Púchov, škola	...	...	6.32	...	10.35	...	12.18	13.15	...	...	15.23	18.33	...	19.15	22.13	23.07	...	...	...	...	...	...	...
3	3		Púchov, ul. 1. mája	...	...	6.35	...	10.37	...	12.22	13.17	...	...	15.26	18.35	...	19.17	22.15	23.13	...	...	...	...	...	...	...
3	4		xStrežnice, Jednota	...	...	6.38	...	10.30	...	12.25	13.18	...	...	15.30	18.40	...	19.18	...	23.15	...	...	...	...	...	...	...
5	5		xStrežnice, zdymadlo	...	...	6.43	...	10.44	...	12.29	13.24	...	...	15.34	18.44	...	19.24	...	23.18	...	...	...	...	...	...	...
8	6		Horenice, most	...	...	6.48	...	10.55	...	12.32	13.33	...	...	15.41	18.44	...	19.33	...	23.23	...	...	...	...	...	...	...
10	7	přích. odch.	**Lednické Rovne,** nám.	...	X	6.53	+	10.58	...	12.40	13.36	X	+	15.45	18.52	...	19.36	...	23.27	...	...	...	...	...	...	...
10	8		Lednické Rovne, kolónia	...	6.35	6.54	9.20	11.05	...	12.45	13.39	13.40	14.30	15.47	18.52	...	19.39	...	23.27	...	...	...	...	...	...	...	...
13	9		Horovce, Jednota	...	6.38	6.58	9.23	11.06	...	12.48	13.41	13.43	14.33	15.50	18.54	...	19.41	...	23.28	...	...	...	...	...	...	...
15	10		xHorovce, ŠM	...	6.42	7.02	9.30	11.08	...	12.57	13.43	13.49	14.42	15.56	19.05	...	19.43	...	23.34	...	...	...	...	...	...	...	...
19	11		Kynšov, Gerea	...	6.47	7.06	9.36	11.14	...	12.57	13.50	13.52	14.47	16.00	19.10	...	19.50	...	23.38	...	...	...	...	...	...	...	...
19	12	přích.	**Kvašov,** MNV	...	6.54	7.10	9.43	11.18	...	13.01	13.54	13.56	14.57	16.07	19.17	...	19.54	...	23.44	...	...	...	...	...	...	...
				...	6.57	7.12	9.45	11.20	...	13.05	14.00	14.00	15.00	16.10	19.20	...	20.00	...	23.45	...	...	...	...	...	...	...

a späť

km	T.č.		Dopravný závod 1706, Ilava		2	4	6		8	10	12	14	16	18		20	22									
					X	X	§		a	+	a	b	a	a		b										
19	12	přích.	**Kvašov,** MNV	...	3.55	5.05	7.20	...	11.30	12.15	13.10	14.05	16.40	17.00	...	20.35	...	...	...	...	...	...	...	...	...	...
19	11	odch.	Kvašov, Gerea	...	3.59	5.08	7.22	...	11.32	12.28	13.13	14.07	16.43	17.03	...	20.38	...	...	...	...	...	...	...	...	...	...
15	10		xHorovce, ŠM	...	4.08	5.15	7.26	...	11.37	12.28	13.16	14.10	16.49	17.10	...	20.45	...	...	...	...	...	...	...	...	...	...
13	9		Horovce, Jednota	...	4.13	5.20	7.32	...	11.42	12.33	13.19	14.14	16.55	17.15	...	20.50	...	...	...	...	...	...	...	...	...	...
10	8		Lednické Rovne, kolónia	...	4.21	5.26	7.38	...	11.49	12.41	13.28	14.19	17.00	17.21	...	20.57	...	...	...	...	...	...	...	...	...	...
10	7	přích. odch.	**Lednické Rovne,** nám.	...	4.25	5.28	7.40	...	11.55	12.45	13.32	14.23	17.02	17.23	...	21.00	...	...	...	...	...	...	...	...	...	...
8	6		Horenice, most	...	...	5.30	7.42	...	11.59	...	...	14.27	17.03	17.25	...	21.01	...	...	...	...	...	...	...	...	...	...
5	5		xStrežnice, zdymadlo	...	...	5.34	7.46	...	12.02	...	...	14.25	17.06	17.28	...	21.05	...	...	...	...	...	...	...	...	...	...
3	4		xStrežnice, Jednota	...	...	5.41	7.51	...	12.07	...	...	14.31	17.12	17.33	...	21.10	...	...	...	...	...	...	...	...	...	...
3	3		Púchov, ul. 1. mája	...	...	5.45	7.55	...	12.10	...	...	14.30	17.16	17.37	...	21.15	b	...	...	...	...	...	...	...	...	...
0	2		Púchov, škola	...	...	5.48	7.58	...	12.12	...	...	14.30	17.16	17.31	...	21.20	22.40	...	...	...	...	...	...	...	...	...
0	1	přích.	**Púchov,** žel. stan.	...	...	5.50	8.00	...	12.14	...	...	14.40	17.23	17.43	...	21.22	22.42	...	...	...	...	...	...	...	...	...
				...	...	5.55	8.05	...	12.15	...	...	14.45	17.25	17.45	...	21.25	22.45	...	...	...	...	...	...	...	...	...

§ spoj premáva v celom úseku len v pracovné dni, v dni pracovného pokoja v úseku Kvašov–Led. Rovné

§ spoj premáva v celom úseku v dňoch škol. vyučovania, v prac. dni mimo škol. vyučovania sa Led. Rovné, nemesi §

G spoj premáva v dni prac. pokoja v úseku Kvašov-Horovce a v prac. dni od pondelka do piatku v celom úseku

G spoj premáva v dni škol. vyučovania od pondelka do piatku

Sanitized Copy Approved for Release 2010/10/06 : CIA-RDP81-01043R001000070002-7

17350 Púchov—Mostište—Zbora

Obchodná výpravňa: Púchov, tel. 91

1	3	5	7	9	11	13	15	km	T.č.	Dopr. závod 1706, Ilava	2	4	6	8	10	12
X 6.30	a	b 11.35	a	b	...	...	...	0	1	odch. **Púchov**, záv. 1. mája ... prích.	X 5.45	X	o 12.20	b	...	...
6.35	10.45	11.30	13.10	15.20	...	...	...	3	2	Púchov, žel. stan.	5.40	7.55	12.15	13.35	...	...
6.40	10.48	11.33	13.13	15.23	...	...	...	3	3	Púchov, obch. dom	5.38	7.53	12.10	13.32	...	...
6.46	10.56	11.41	13.21	15.31	b	a	b■	6	4	xPúchov, kol. pod Lachovcom	5.29	7.43	12.07	13.23	X	b■
6.49	10.59	11.44	13.24	15.34	18.35	19.25	23.10	7	5	Vieska, Bezdedov	5.26	7.40	12.04	13.20	16.40	21.20
6.52	11.01	11.47	13.27	15.37	18.38	19.28	23.13	8	6	xDohňany, Svitek	5.23	7.37	12.02	13.17	16.37	21.16
6.55	11.04	11.50	13.30	15.40	18.41	19.31	23.15	9	7	xMostište, rázc.	5.20	7.35	11.59	13.15	16.33	21.13
|	11.10	11.56	13.36	15.47	18.47	19.37	23.21	11	8	Mostište, cint.	5.15	7.30	11.53	13.10	|	21.08
6.55	11.14	12.00	13.42	15.51	18.52	19.42	23.26	13	6	xMostište, rázc	5.05	7.20	11.47	13.00	16.33	21.02
6.57	11.17	12.03	13.45	15.54	18.55	19.45	23.29	14	9	xZbora, rázc.	5.02	7.17	11.44	12.57	16.29	20.58
7.05	11.25	12.10	13.55	16.05	19.05	19.55	23.35	17	10	prích. **Zbora**, MNV ... odch.	4.55	7.10	11.35	12.50	16.20	20.50

X■ spoj premáva v nepárnych týždňoch

17351 Púchov—Beluša—Podhorie / Ladce

km	T.č.	Dopr. závod 1706, Ilava	1	3	5	7	9	11	13	15	17	19	21
0	1	odch. **Púchov**, ul. 1. mája	...	...	...	...	X 11.40	...	...	...	...	...	...
0	2	Púchov, Obuva	...	...	...	...	11.42	...	...	...	...	...	...
3	3	Púchov, žel. stan.	...	...	...	...	11.45	...	...	...	...	...	...
3	4	Púchov, kolónia	...	...	...	...	11.47	...	...	...	...	...	...
6	5	Dol. Kočkovce, škola	...	...	...	...	11.55	...	...	...	...	...	...
9	6	Beluša, Drábik	...	X	X	...	12.01	...	X	X■	...	X	X
9	7	Beluša, most. rázc.	...	5.30	6.55	...	12.03	c	13.35	15.03	c	21.20	23.15
9	8	Beluša, pri kostole	X	5.32	6.57	h	12.05	13.05	13.37	15.05	18.45	21.22	23.17
9	9	Beluša, žel. stan.	4.40	⌇	⌇	9.00	⌇	⌇	⌇	15.10	⌇	⌇	⌇
12	10	Hloža, MNV	4.48	5.38	7.04	9.08	12.11	13.11	13.43	15.16	18.53	21.29	23.25
14	11	Podhorie	4.55	⌇	7.10	9.15	12.15	13.16	⌇	15.20	19.00	⌇	23.30
15	12	Ladce, hydrocentrála	...	5.43	...	...	...	...	13.49	...	...	21.37	...
15	13	prích. **Ladce**, kantína pri žel. stan.	...	5.45	...	...	...	...	13.50	...	...	21.40	...

spät

km	T.č.	Dopr. závod 1706, Ilava	2	4	6	8	10	12	14	16	18	20	22
0	13	odch. **Ladce**, kantína pri žel. stan.	...	...	X 6.15	...	...	...	...	X■ 14.15	...	...	X 22.20
0	12	Ladce, hydrocentrála	...	...	6.17	...	...	...	...	14.17	...	...	22.22
0 1	11	Podhorie	X 4.20	X 5.05	⌇	X 7.25	h 7.45	c 12.25	X 13.20	⌇	c 16.50	X 19.50	⌇
2 3	10	Hloža, MNV	4.27	5.11	6.25	7.31	7.52	12.30	13.26	14.23	16.56	19.56	22.30
5 6	9	Beluša, žel. stan.	4.35	⌇	⌇	⌇	8.00	⌇	⌇	⌇	⌇	⌇	⌇
5 6	8	Beluša, pri kostole	...	5.15	6.30	7.38	...	12.36	13.31	14.30	17.05	20.03	22.37
5 6	7	Beluša, most. rázc.	...	5.17	6.32	7.40	...	...	13.33	14.32	...	20.05	22.40
5 —	6	Beluša, Drábik	...	...	...	7.42	...	...	...	...	...	...	...
8 —	5	Dolné Kočkovce, škola	...	...	...	7.51	...	...	...	...	...	...	...
11 —	4	Púchov, kolónia	...	...	...	7.57	...	...	...	...	...	...	...
11 —	3	Púchov, žel. stan	...	...	...	7.59	...	...	...	...	...	...	...
14 —	2	Púchov, Obuva	...	...	...	8.02	...	...	...	...	...	...	...
14 —	1	prích. **Púchov**, ul. 1. mája	...	...	...	8.05	...	...	...	...	...	...	...

X■ spoj prechádza na trať 17348 a z trate 17348

h spoj t. č. [illegible] nepremáva

17352 Púchov—Lúky pod Makytou—Vydrná

Obchodná výpravňa: Púchov, tel. 91

1	3	5	7	9	11	13	15	17	19	km	T.č.	Dopravný závod 1706, Ilava	2	4	6	8	10	12	14
...	...	...	...	...	k 12.10	...	...	...	...	0	1	odch. **Púchov**, žel. stan. ... prích.	...	...	k 8.45	...	...	...	...
...	...	...	...	...	12.17	...	...	...	...	0	2	Púchov, obch. dom.	...	...	8.43	...	...	...	...
...	...	...	...	...	12.19	...	...	...	...	3	3	xPúchov, kol. pod Lachov.	...	...	8.39	...	...	...	...
...	...	...	...	...	12.22	...	...	...	...	4	4	Vieska Bezdedov	...	...	8.37	...	...	...	...
...	...	...	...	...	12.24	...	...	...	...	5	5	xDohňany, Svitek	...	...	8.3	...	...	...	...
...	c	...	...	...	12.27	c	...	...	...	6	6	xMostište, rázc.	...	m	8.32	...	...	c	...
...	7.30	...	...	...	⌇	14.00	...	...	...	0 ⌇	16	Zbora	...	7.25	⌇	...	...	13.40	...
...	7.37	...	...	...	12.30	14.08	...	...	...	3 7	7	xZbora, rázc.	...	...	8.30	...	...	13.32	...
...	7.42	...	c	...	12.35	14.12	...	...	...	5 9	8	Mestečko, Spálek	...	|	8.25	...	...	13.28	...
...	7.45	...	7.55	...	12.38	14.15	...	...	...	6 10	9	Zčriečie, škola	...	7.12	8.22	...	...	13.25	...
X	...	§	7.57	a	12.40	14.18	a	b	X	7 11	10	xVydrná, rázc.	X	7.11	8.19	a	X	13.22	X
6.35	...	7.35	⌇	10.20	⌇	14.20	14.30	15.50	19.30	8 10	11	Lúky pod Makytou, žel. stan.	5.20	7.14	⌇	10.15	13.15	13.25	19.00
6.38	...	7.37	7.57	10.22	12.40	...	14.32	15.52	19.33	9 11	12	xVydrná, rázc.	5.16	7.11	8.19	10.11	13.11	...	18.56
6.41	...	7.40	8.00	10.25	12.42	...	14.35	15.55	19.36	10 12	13	Vydrná, Jančíkovce	5.13	7.08	8.16	10.08	13.08	...	18.53
6.44	...	7.42	8.02	10.27	12.44	...	14.37	15.57	19.39	11 13	14	Vydrná, Dundel	5.10	7.05	8.13	10.05	13.05	...	18.50
6.46	...	7.45	8.05	10.30	12.45	...	14.40	16.00	19.42	12 14	15	prích. **Vydrná**, MNV ... odch.	5.05	7.00	8.10	10.00	13.00	...	18.45

k spoj premáva v pondelok, stredu a piatok ak sú pracovnými dňami

§ spoj premáva v prac. dni mimo dní škol. vyučovania

m spoj premáva v dni škol. vyučovania v celom úseku v ostatné prac. dni na žel. stan. Lúky

17353 Púchov—Lysá pod Makytou—osada Dešná

Obchodná výpravňa: Púchov, tel. 91

1	3	5	7	9	11	13	15	17	19	21	km	T.č.	Dopravný závod 1706, Ilava	2	4	6	8	10	12	14	16	18	20
...	...	...	...	k 12.00	...	...	...	...	...	...	0	1	odch. **Púchov**, žel. stan. ... prích.	...	...	...	...	k 9.40	...	...	...	...	...
...	...	...	...	12.05	...	...	...	...	...	...	0	2	Púchov, obch. dom Obuva	...	...	...	...	9.36	...	...	...	...	...
...	...	...	...	12.09	...	...	...	...	...	...	3	3	Púchov, kolónia pod Lachovcom	...	...	...	...	9.31	...	...	...	...	...
...	...	...	...	12.12	...	...	...	...	...	...	4	4	xVieska, Bezdedov	...	...	...	...	9.29	...	...	...	...	...
...	...	...	...	12.15	...	...	...	...	...	...	5	5	xDohňany, Svitek	...	...	...	...	9.27	...	...	...	...	...
...	...	...	...	12.17	...	...	...	...	...	...	6	6	xMostište, rázc.	...	...	...	...	9.24	...	...	...	...	...
...	...	...	...	12.19	...	...	...	...	...	...	7	7	xZbora, rázc.	...	...	...	...	9.22	...	...	...	...	...
...	...	...	...	12.22	...	...	...	...	...	...	9	8	Mestečko, Spálek	...	...	...	...	9.17	...	...	...	...	...
...	...	...	...	12.25	...	...	...	...	...	...	10	9	Záriečie, škola	...	...	...	...	9.15	...	...	...	...	...
...	...	...	...	12.27	...	...	...	...	...	...	11	10	xVydrná, rázc.	...	...	...	...	9.17	...	...	...	...	...
d	X	X	+	12.29	X	+	a	X	X	...	12	11	Lúky pod Makytou, Fojtík	d	X	...	X	9.09	+	X	a +	X	X
4.10	5.20	7.40	9.30	12.35	12.40	12.50	13.40	15.45	17.40	19.40	15	12	Lysá pod Makytou, MNV	3.40	5.10	7.05	8.55	9.00	10.25	13.35	14.35	17.05	19.15
4.16	5.26	7.46	9.36	...	12.46	12.56	13.46	15.51	17.46	19.46	17	13	Lysá pod Makytou, tehelňa	3.34	5.04	6.59	8.49	...	10.19	13.29	14.29	16.59	19.12
4.19	5.29	7.49	9.39	...	12.49	12.59	13.49	15.54	17.49	19.49	18	14	Lysá pod Makytou, u Putalov	3.31	5.01	6.56	8.46	...	10.16	13.26	14.26	16.56	19.10
4.26	5.39	7.56	9.46	...	12.56	13.06	13.56	16.01	17.56	19.56	20	15	Lysá pod Makytou, II. nár. škola	3.23	4.53	6.50	8.36	...	10.08	13.18	14.18	16.48	19.06
4.33	5.43	8.03	9.53	...	13.03	13.13	14.03	16.06	18.03	20.03	22	16	Lysá pod Makytou, u Vlkov	3.17	4.47	6.42	8.32	...	10.02	13.12	14.12	16.42	19.02
4.35	5.45	8.05	9.55	...	13.05	13.15	14.05	16.10	18.05	20.05	23	17	prích. **Lysá pod Makytou**, u Hájerky ... odch.	3.15	4.45	6.40	8.30	...	10.00	13.10	14.10	16.40	19.00

k spoj premáva v pondelok, stredu, piatok, ak sú prac. dňami

Sanitized Copy Approved for Release 2010/10/06 : CIA-RDP81-01043R001000070002-7

Sanitized Copy Approved for Release 2010/10/06 : CIA-RDP81-01043R001000070002-7

12162 Gottwaldov–Vsetín–Bytča–Žilina

Výpravna: Gottwaldov, aut. nádr. tel. 2951, Žilina, Hviezdoslavova 4, tel. 2950

										km	T.č.													
X 3.05	X									Autobusové přípoje v Gottwaldově		odj.	Kyjov 12051	přij.							† 0.20			
{	4.35					16.30						odj.	Uh. Hradiště 12023, 12029, 12051	přij.	12.10						23.53		b	
{	4.15					{	16.00					odj.	Uh. Brod 12009, 12241	přij.	{			b 13.25			{		23.45	
{	{	4.25				{	16.35					odj.	Luhačovice 12241	přij.	{			{			{		{	23.25
{	4.48	{	X			{	{					odj.	Holešov 12141	přij.	11.43		b	{			{		{	{
{	{	{	4.20			{	{					odj.	Kroměříž 12159	přij.	{		12.20	{			{		{	{
X	X	{	{			{	{	14.15				odj.	Brno 10020	přij.	{		{	{			†		X	{
5.30	5.25	5.25	5.25			17.45	17.35	17.40				přij.	Gottwaldov	odj.	10.50		11.05	11.45			22.00		22.20	22.25
		1			3		5			km	T.č.		Dopravní závod 1207, Gottwaldov III			2			4		6			
		5.45			†k 12.15		17.45			0	1	odj.	**Gottwaldov,** aut. nádr.	přij.		10.45			†k 20.20		21.35			
		5.50			12.20		|			0	2	↓	xGottwaldov, remocnice	↑		10.40			20.15		21.30			
		6.08			12.44		18.07			16	3	↓	Vizovice, nám.	↑		10.19			19.51		21.09			
		6.18			12.54		18.15			22	4	↓	xJasenná, Dolní konec	↑		10.12			19.40		21.02			
		6.30			13.09		18.31			28	5	↓	xLiptál, host.	↑		10.00			19.19		20.50			
		6.45			13.35		18.43			36	6	↓	**Vsetín,** Stalingradské nám.	↑		9.45			19.00		20.35			
		6.58			13.50		18.55			44	7	↓	xHovězí, MNV (viz 12147, 12161)	↑		9.28			18.45		20.18			
		7.08			14.03		19.05			51	8	↓	xHalenkov, Lidový dům	↑		9.18			18.32		20.08			
		7.16			14.13		19.13			56	9	↓	xNový Hrozenkov, MNV	↑		9.10			18.22		20.00			
		7.22			14.18		19.19			59	10	↓	xKarolinka, has. dům	↑		9.04			18.17		19.54			
		7.30			14.25		19.27			63	11	↓	xVelké Karlovice, rozc. Soláň	↑		8.56			18.10		19.46			
		7.37			14.31		|			67	12	↓	xVelké Karlovice, rozc. Podťaté	↑		8.49			18.04		19.39			
		7.41			14.35		19.35			69	13	přij.	**Léskové,** „U Bačů"	odj.		8.45			18.00		19.35			
		7.50					19.43					odj.		přij.		8.35					19.26			
		8.05					19.58			75	14	↓	xU Tabuli, rozc. k Bumbalce	↑		8.20					19.12			
		8.08					20.01			77	15	↓	xMakov, Trojačka	↑		8.11					19.02			
		8.19					20.17			82	16	↓	xMakov, most	↑		8.08					18.59			
		8.29					20.23			87	17	↓	xKolárovice: tur. chata Melocík	↑		8.00					18.45			
		8.39					20.40			93	18	↓	xKolárovice, Raždík	↑		7.48					18.33			
		8.44					20.43			95	19	↓	xKolárovice, p. ú.	↑		7.44					18.29			
		8.50					20.48			99	20	↓	xPetrovice, rozc.	↑		7.37					18.22			
		9.00					20.55			104	21	↓	**Bytča,** nám.	↑		7.30					18.15			
		9.10					21.05			110	22	↓	xDolný Hričov, Sládek	↑		7.20					18.05			
		9.16					21.10			113	23	↓	xHorný Hričov	↑		7.15					18.00			
		9.35					21.25			122	24	přij.	**Žilina,** nádr. ČSD	odj.		7.00					17.45			
	† 10.30	10.00	X 10.45	† 11.30	X 11.20			† 22.30		Autobusové přípoje v Žilině		odj.	Žilina	přij.		† 6.25					† 17.35			
	{	11.25	{	{	12.45			22.35				přij.	Terchová	odj.		5.10					16.30			
	11.00		11.25	12.00								přij.	Rajecké Teplice	odj.							{			
												přij.	Vrátná dolina	odj.							16.10			

k zastaví na všech zastávkách tratí 12147

Žilina

12222 Bílá–Horní Bečva–Rožnov pod Radhoštěm–Frenštát pod Radhoštěm

Výpravna: Rožnov pod Radhoštěm, tel. 335

km			T.č.		Dopravní závod 1204, Rožnov p. Radh.	1	3	5	7	9	11	13	15	17	19	21	23	25	27	29	31	33	35	37	39	41
		0	29	odj.	**Bílá,** nádr.						r 7.35	† 9.30		X 10.35		h †12.35					† 16.00	X 17.20			19.15	
		1	28	↓	Bílá, MNV						7.37	9.32		10.37		12.37					16.02	17.22			19.18	
		4	27	↓	Bílá, Slané						7.45	9.40		10.44		12.42					16.10	17.30			19.24	
		5	26	↓	Bílá, Mezivodí						7.47	9.42		10.47		†12.45				X	16.12	17.32			19.27	
		8	25	↓	Bílá, Hlavatá - kaple		X				7.53	9.49		10.53		12.55				a 14.25	16.18	17.38			19.33	
		11	24	↓	Horní Bečva, host. Na Bečvici		4.40				7.57	9.51		10.57		12.58				{ 14.29	16.22	17.42			19.38	
		12	23	↓	Horní Bečva, škola Na Pasekách	d	4.43				8.00	9.53		11.00	X ♦	13.01				{ 14.32	16.25	17.45		†	19.40	vg
		13	22	↓	**Horní Bečva,** přehrada	2.20	4.45		X 6.00	7.05	8.03	10.00		11.05	11.00	13.05				14.35	16.30	17.50	17.00	17.40	19.42	21.05
		15	21	↓	Horní Bečva, hot. Bernkop	2.23	4.50		X 6.05	7.07	8.07	10.05	X u	11.09	11.03	13.07	■			a 14.39			17.03	17.43	19.47	21.08
	0	16	20	↓	**Horní Bečva,** p. ú.	2.27	4.55		6.15	7.10	8.10	10.10	10.00	11.15	11.08	13.10	13.20			14.45			17.08	17.50	19.50	21.11
	2	18	19	↓	Prostřední Bečva, hot. Zavadilka	2.33	5.00		6.19	7.15	8.14		10.04	11.20	11.12	13.14	13.24			14.49			17.12	17.57		21.14
	4	20	18	↓	Prostřední Bečva, hot. Bečva	2.35	5.05		6.23	7.20	8.18		10.08	11.24	11.16	13.18	13.28			14.53			17.16	18.02		21.17
	5	21	17	↓	Prostřední Bečva, host. Na Nové	2.37	5.08		6.25	7.23	8.20		10.10	11.26	11.18	13.20	13.30			14.55			17.18	18.04		21.19
	7	23	16	↓	Dolní Bečva, u Tabulí	viz trať 12223	5.13		6.29	7.28	8.24		10.14	viz trať 12223	11.24	13.24	13.34	cb		14.59			17.22	18.03		21.23
	9	25	15	↓	Dolní Bečva, host. u Vojkůvků	{	5.20		6.35	7.35	8.29		10.18	{	11.26	13.28	13.38	13.55		15.04			17.26	18.12		21.27
	11	27	14	↓	Dolní Bečva, pila	{	5.28		6.40	7.43	8.33		10.22	{	11.30	13.32	13.42	|		15.08			17.30	18.17		21.31
	13	29	10	↓	Rožnov p. R., host. U aeroplánu	{	5.31		6.45	7.46	8.36		10.27	{	11.34	13.36	13.47	|		15.12			17.34	18.21		21.35
	15	31	11	↓	**Rožnov p. R.,** nám.	{	5.35		6.50	7.53	8.40		10.30	{	11.38	13.40	13.50	14.05		15.15	45		17.38	18.22		21.40
	16	32	13		Rožnov p. R., nádr.	{	}		{	7.55	8.45			11.50	11.40	{	13.55		b k	{	a m		17.40	{		{
	17	33	12		Rožnov p. R., závod	}	5.40		}						11.45	13.45			14.30	}	12.15			}		21.45
0	15	31	11	↓	**Rožnov** p. R., nám.	2.55			6.55										{	15.20	{			18.27		
2	17	33	10	↓	Rožnov p. R., host. U aeroplánu	2.59			6.58										14.35	15.24	12.20			18.30		
3	18	34	9	↓	Rožnov p. R., Hor. Paseky	3.01		X	7.00										14.38	15.26	12.23			18.34		
4	19	35	8	↓	Rožnov p. R., host. u Janoštíků	3.05		4.40	7.03										14.40	15.30	12.25			18.40		
6	21	37	7	↓	Rožnov p. R., Pod Pindulů	3.11		|	7.09										14.43	15.36	12.28			18.49		
7	22	38	6	↓	Trojanovice, Na Pindule	3.15		|	7.12										14.49	15.39	12.34			18.53		
9	24	40	5	↓	Trojanovice, pod Kozincem	3.19		|	7.16										14.52	15.43	12.37			18.58		
10	25	41	4	↓	Trojanovice, host. u Bačů	3.22		|	7.18										14.54	15.45	12.39			19.00		
11	26	42	3	↓	Frenštát p. R., host. Siberia	3.25		|	7.20										14.57	15.49	12.42			19.02		
13	28	44	2	↓	Frenštát p. R., nám.	3.30		|	7.25										15.05	15.55	12.50			19.05		
14	29	45	1	přij.	**Frenštát** p. R., nádr.	3.35		5.05	7.30										15.10	16.00	12.55			19.10		
Vlakové přípoje					odj. z Rožnova směr V. Meziříčí		5.34			8.11				12.15			14.44						18.11			22.23
					odj. z Frenštátu směr Ostrava	3.42			8.10											16.04	12.59			19.19		

h jede denně kromě soboty k jede ze Zubří, nádr., odj. 14.05 hod. m jede ze Zubří, nádr., odj. 12.05 hod ♦ v sobotu zajíždí do Kněhyň—hot. Skokan

g od 2. 6. do 1. 9. zajíždí do Kněhyň, Skokan r v úseku Pr. Bečva, Zavadilka—Rožnov p. R. nejezdí od 2. 6. do 1. 9.

a jede v prac. dny kromě soboty a ve dny prac. klidu, následuje-li prac. den u od 2. 6. do 1. 9. jede z přehrady, odj. v 9.55 h.

Sanitized Copy Approved for Release 2010/10/06 : CIA-RDP81-01043R001000070002-7

12222 Frenštát pod Radhoštěm—Rožnov pod Radhoštěm—Horní Bečva—Bílá

Výpravna: Rožnov pod Radhoštěm, telefon 335

opačný směr

km	T.č.	Dopravní závod 1204, Rožnov p. Radh.	2		4	6	8	10	12	14	16	18	20	22	24	26	28	30	34	36	38	40	42	44
0	1	odj. **Frenštát** pod Radhošť., nádr.	d 3.40		✕				+ 8.40					✕ 12.25				✕ 15.20	✕ 16.35			+ 20.25		
1	2	Frenštát pod Radhošť., nám.			5.05				8.43					12.30				15.30	16.40			20.30		
3	3	Frenštát pod Radhošť., host. Siberia			5.09				8.46					12.34				15.36	16.44			20.34		
4	4	Trojanovice, host. u Bačů			5.11				8.49					12.36				15.39	16.46			20.36		
5	5	Trojanovice, pod Kozincem			5.16				8.51					12.41				15.41	16.48			20.38		
7	6	Trojanovice, Na Pindule			5.22				8.54					12.47				15.44	16.52			20.43		
8	7	Rožnov pod Radhošť., Pod Pindulů			5.24				8.57					12.49				15.47	16.54			20.45		
10	8	Rožnov pod Radhošť., host. u Jarošťíků			5.27				9.02					12.53				15.52	17.00			20.49		
11	9	Rožnov pod Radhošť., Hor. Paseky			5.29				9.04					12.55				15.54	17.02			20.51		
12	10	Rožnov pod Radhošť., host. U aeroplanu	4.05		5.30				9.06					12.58				15.56	17.06			20.53		
14	11	**Rožnov** pod Radhošť., nám.	›		{				9.11					13.00			a	16.00	17.10			20.55		b
—	12	Rožnov pod Radhošť., závod	{		5.35	6.10	r		{				a● 12.15			b	14.30		{	✕k	✕	{	z	22.30
—	13	Rožnov pod Radhošť., nádr.	}			{	8.15	✕u	}		✕	h 12.00	12.20		co	13.55	{			18.10	20.20		22.05	{
0 14	11	**Rožnov pod Radhošť.**, nám.	{			6.15	8.20	9.05	9.15		10.10	12.05	12.25		13.30	14.05	14.35		17.15	18.15	20.15	21.00	22.09	22.35
2 16	10	Rožnov pod Radhošť., host. U aeroplanu	4.05			6.18	8.23	9.09	9.19		10.14	12.08	12.27		13.34	14.08	14.39		17.19	18.19	20.24	21.03	22.12	22.39
4 18	14	Dolní Bečva, pila				6.22	8.27	9.11	9.24		10.18	12.12	12.29		13.39	14.12	14.44		17.23	18.23	20.28	21.07	22.16	22.43
6 20	15	Dolní Bečva, host. u Vojkůvků				6.26	8.31	9.16	9.28		10.22	12.16	12.34		13.45	14.16	14.49		17.27	18.27	20.32	21.11	22.20	22.47
8 22	16	Dolní Bečva, u Tabulí				5.30	8.32	9.20	9.32		10.26	12.20	12.39			14.20	14.54		17.31	18.32	20.36	21.15	22.24	22.51
10 24	17	Prostřední Bečva, hotel Na Nové				6.34	8.35	9.24	9.36		10.30	12.25	12.44			14.25	14.59	32	17.36	18.36	20.41	21.20	22.27	22.55
11 25	18	Prostřední Bečva, hotel „Bečva"				6.36	8.37	9.27	9.39		10.32	12.27	12.46			14.28	15.01		17.39	18.39	20.44	21.22	22.29	22.58
13 27	19	Prostřední Bečva, hotel Zavadilka				6.40	8.40	9.35	9.45	÷	10.36	12.31	13.51			14.31	15.06	+	17.44	18.44	20.49	21.26	22.32	23.03
15 29	20	**Horní Bečva**, p. u.				6.44	8.45	9.40	9.50	10.30	10.40	12.35	13.00			14.35	15.15	17.45	17.50	18.49	20.59	21.30	22.35	23.08
16 30	21	Horní Bečva, hotel Bernikov				6.46	8.47		9.55	10.32	10.45	12.37	13.05				15.20	17.48	17.53	18.51	20.55	21.32		23.12
18	22	**Horní Bečva,** přehrada				6.50	8.51		10.00	10.35	10.50	12.39	13.10				15.25	17.53	17.58	19.00	21.00	21.35		23.15
19	23	Horní Bečva, škola na Bečvici				6.52	8.53			10.37		12.43	13.13				15.27	17.55	18.00					
20	24	Horní Bečva, host. na Bečvici	4.30			6.55	8.55			10.39		12.46	13.16				15.29	17.58	18.03					
23	25	Bílá, Hlavatá - kaple				7.00	8.59			10.43		12.50	13.20				15.35	18.04	18.09					
26	26	Bílá, Mezivodí				7.05	9.05			10.49							15.41	18.12	18.17					
27	27	Bílá, Slaná				7.07	9.07			10.51							15.43	18.14	18.19					
30	28	Bílá, MNV				7.13	9.15			10.58							15.50	18.22	18.27					
31	29	přij. **Bílá**, nádr.				7.15	9.20			11.00							15.55	18.25	18.30					
Vlakové přípoje		odj. Bílá				7.53	9.50			11.28							16.50	18.45	18.45					

a ve dny pracovního klidu odjíždí ve 14.35 z náměstí k v sobotu od závodu v 18.10 h jede denně kromě soboty u od 2. 6. do 1. 9. jede na přehradu, přij. 9.45 hod

r v úseku Rožnov p. R. - Pr. Bečva Zavadilka [illegible] 6. do 1. 9 z jede ve dny prac. klidu následuje-li prac. den

12223 Rožnov p. R.—Velké Karlovice—Makov

Výpravna: Rožnov p. R., tel. 335

km	T.č.	Dopravní závod 1204, Rožnov p. Radh.		1		3		5		7	9	11	13	15	17	19	21	23	25		27	29		
				✕						b	a●	a●			b●	✕	a	h			z	b		
0	1	odj. **Rožnov** pod Radhoštěm, závod		6.20							12.15	12.15			14.30		18.15					22.30		
1	2	Rožnov pod Radh., nádr.		›		8.15				12.00	12.10	12.10	n	14.30	|	16.30	18.10	18.10	20.15		22.05	{		
2	3	Rožnov pod Radhoštěm, nám.		6.25		8.20		9.25		12.05	12.20	12.20	13.35	14.35	14.35	16.35	18.20	18.15	20.20		22.10	22.35		
4	4	Tylovice, Na mlýnku		6.30		8.25		9.31		12.10	12.25	12.25	13.40	14.41	14.41	16.39	18.25	18.21	20.25		22.15	22.41		
5	5	xHážovice, host. na Lipové		6.32		8.25		9.35		12.13	12.28	12.28	13.43	14.45	14.45	16.42	18.28	18.25	20.27		22.17	22.45		
6	6	Vigantice, host. u Slováků		6.35		8.31		9.40		12.16	12.31	12.31	13.46	14.48	14.48	16.46	18.31	18.30	20.30		22.19	22.48		
7	7	xVigantice, stolařství		6.38		8.34		9.42		12.19	12.34	12.34	13.50	14.51	14.51	16.49	18.34	18.34	20.40		22.22	22.51		
9	9	xHutisko		6.42		8.40		9.46		12.25	12.40	12.40		14.58	14.58	16.55	18.40	18.41	20.42		22.29	22.58		
10	10	Solanec, u pily		6.49		8.43		9.49		12.29	12.44	12.44		15.02	15.02	16.58	18.44	18.45	20.44		22.32	23.03		
2	8	Hutisko, za kopcem		6.55		›		‹		{	12.52	(		{	15.10	17.06	18.52	18.58	}		}	23.10		
10	9	xSolanec, u pily		7.00		8.43		9.49		12.30	13.00	12.45		15.03	15.15	17.10	19.00	19.00	20.45		22.32	23.15		
12	10	Solanec pod Soláněm, MNV		7.05		8.48		9.55		12.35	13.05	12.52		15.10	15.20	17.15	19.05	19.05	20.50		22.35	23.20		
16	11	Čarták, host.				9.02						13.03		15.21										
17	12	xSoláň, turistická chata				9.05						13.06		15.24										
18	13	xBzová				9.08						13.10		15.28										
20	14	xJezerné, Jednota				9.14						13.16		15.34										
23	15	Velké Karlovice, host. u Šindelářů				9.24						13.25		15.45										
24	16	**Velké Karlovice,** nádr.				9.27						13.40		15.53										
27	17	xPodfaté, rozc.				9.34						13.47		16.03										
29	18	xLeskové, host. u Bačů				9.42						13.55		16.11										
32	19	xLeskové, chata „Z"				9.55								16.18										
35	20	„U tabulí", rozc. k Bumbálce				10.10								16.33										
39	21	Makov, host. „Na trojačské u Lipky"				10.22								16.44										
41	22	Makov, letovisko u Těšinských				10.27								16.49										
42	23	přij. **Makov,**				10.30								16.55										

km	T.č.	Dopravní závod 1204, Rožnov p. Radh.	2		4	6	8	10	12	14	16	⊡	18	20	22	24	26	28	30	32	34	46	48	
													h	a										
0	23	odj. **Makov,** nádr.	jede z H. Bečvy 12222										11.05	11.05								17.30		
1	22	Makov, letovisko u Těšinských											11.08	11.08								17.35		
3	21	Makov, host. „Na trojačské u Lipky"											11.15	11.15								17.41		
7	20	„U tabulí", rozc. k Bumbálce											11.20	11.20								17.50		
10	19	xLeskové, chata „Z"											11.28	11.28				a				17.55		
13	18	xLeskové, host. u Bačů											12.00	12.00				14.40				18.00		
15	17	xPodfaté, rozc.									a		12.05	12.05				14.45				18.05		
18	16	**Velké Karlovice,** nádr.									10.20		12.10	12.10				14.51				18.10		
19	15	Velké Karlovice, host. u Šindelářů									10.25		12.25					14.55				18.20		
22	14	xJezerné, Jednota									10.33		12.33					15.03				18.30		
24	13	xBzová									10.38		12.38					15.08				18.40		
25	12	Soláň, turistická chata									10.42		12.42					15.12				18.45		
26	11	xČarták, host.			✕●	✕●	+		b	a	10.46		12.46		b	a		15.16	✕	+	✕k	18.50	v	
30	10	xSolanec pod Solánem, MNV			5.00	4.45	5.30	7.10	10.10	11.00	11.05		13.05		13.00	13.05		15.25	15.30	17.10	17.20	18.55	21.15	
32		xSolanec, u pily			5.04	|	5.33	7.14	10.14	11.04	11.10		13.10		13.04	13.10		}*	15.34	17.14	17.24	19.05	21.16	
2	9	Hutisko, za kopcem			}	5.00	}	{	}	11.10	}		}		13.10	}		}	}	}	}	}	}	
32	10	xSolanec, u pily	d		5.05	5.05	5.33	7.15	10.15	11.15	{	✕	}		13.15	}		15.26	15.35	17.14	17.24	19.07	21.19	
33	8	Hutisko	2.40		5.10	5.10	5.40	7.20	10.20	11.20	11.15	11.29	13.15		13.20	13.15	n	15.30	15.40	17.17	17.27	19.12	21.22	
35	7	xVigantice, stolařství	2.44		5.15	5.15	5.45	7.24	10.25	11.25	11.18	11.33	13.18		13.25	13.18	13.55		15.44	17.24	17.35	19.18	21.26	
36	6	xVigantice, host. u Slováků	2.46		5.20	5.20	5.48	7.29	10.27	11.27	11.20	11.36	13.20		13.30	13.20	|		15.47	17.27	17.38	19.22	21.30	
37	5	xHážovice, host. na Lipové	2.48		5.25	5.25	5.52	7.34	10.30	11.30	11.23	11.40	13.23		13.37	13.23	|		15.50	17.35	17.40	19.25	21.34	
38	4	Tylovice, Na mlýnku	2.50		5.28	5.28	5.55	7.39	10.35	11.35	11.26	11.42	13.26		13.39	13.26	|		15.53	17.37	17.43	19.28	21.37	
40	3	Rožnov pod Radhoštěm, nám.	2.54		5.35	5.35	6.02	7.45	10.40	11.40	11.32	11.45	13.32		13.42	13.32	14.05		15.57	17.40	17.46	19.35	21.40	
41	2	Rožnov pod Radh., nádr.			|	}	6.05	7.50		{	11.35	11.50	13.35		}	13.35			16.00	17.45	17.50	19.40	{	
42	1	přij. **Rožnov** pod Radhoštěm, závod			5.40	5.40				11.45					13.45								21.45	

a v sobotu zajíždí k závodu h jede denně kromě soboty n ve dny školního vyučování mimo soboty v jede v prac. dny kromě soboty a ve dny prac. klidu, následuje-li prac. den

t jede ve dny prac. klidu následuje-li prac. den

Sanitized Copy Approved for Release 2010/10/06 : CIA-RDP81-01043R001000070002-7

Sanitized Copy Approved for Release 2010/10/06 : CIA-RDP81-01043R001000070002-7

Sanitized Copy Approved for Release 2010/10/06 : CIA-RDP81-01043R001000070002-7

13040 Ostrava-Vítkovice–Místek–Jablunkov–Čierné–Skalité

Výpravna: Ostrava I, Garážní ulice 1, tel. 245-38

				1		3		5		km	T.č.	Dopravní závod 1395, Ostrava		2		4		6					
...	...	...	...	6.35	...	14.35	...	22.35	...	0	14	odj. **Ostrava-Vítkovice, n. RA** ... příj.	...	5.20	...	13.20	...	21.20	...	...	...	...	...
...	...	...	...	7.00	...	15.00	...	23.00	...	18	25	♦ Místek, nám.	...	4.55	...	12.55	...	20.55	...	...	...	...	...
...	...	...	...	7.16	...	15.16	...	23.16	...	29	26	♦Vojkovice, Jednota	...	4.35	...	12.35	...	20.35	...	...	...	...	...
				7.50		15.50		23.50		50	27	Bystřice, rozc.		4.05		12.05		20.05					
...	...	...	...	8.08		16.08	...	0.08	...	58	28	Jablunkov, nám.	...	3.48	...	11.48	...	19.48	...	...	...	...	...
				8.23		16.23		0.23		64	29	xMosty u Jabl., Jas		3.33		11.33		19.33					
...	...	...	...	8.28	...	16.28	...	0.28	...	66	30	xMosty u Jabl., rozc. Šance	...	3.26	...	11.26	...	19.26	...	...	...	...	...
				8.36		16.36		0.36		70	31	xSvrčinovec, barák. bouda		3.13		11.13		19.13					
...	...	...	...	8.38		16.38		0.38	...	71	32	xSvrčinovec, nádr.	...	3.11	...	11.11	...	19.11	...	...	...	...	...
				8.44		16.44		0.44		74	33	xČierné, p. ú.		3.08		11.08		19.08					
...	...	...	...	8.49	...	16.49	...	0.49	...	76	34	Čierné, u Jašůrků	...	3.04	...	11.04	...	19.04	...	...	...	...	...
				9.01		17.01		1.01		77	35	Čierné, Michlica		3.02		11.02		19.02					
...	...	...	...	9.03		17.03	...	1.03	...	78	36	Čierné, Jednota host.	...	3.00	...	11.00	...	19.00	...	...	...	...	...
				9.04		17.04		1.04		78	37	Čierné, SNB		2.59		10.59		18.59					
...	...	...	...	9.06		17.06		1.06	...	80	38	Skalité, u Šimurdy	...	2.55	...	10.55	...	18.55	...	...	...	...	...
				9.08		17.08		1.08		81	39	Skalité, u Krupiu		2.54		10.54		18.54					
...	...	...	...	9.09		17.09	...	1.09	...	81	40	Skalité, kostel	...	2.53	...	10.53	...	18.53	...	...	...	...	...
				9.10		17.10		1.10		82	41	příj. **Skalité**, konečná odj.		2.50		10.50		18.50					

♦ na .éto zastávce stojí autobus jen ve dnech prac. klidu

13312 Čadca–Třinec–Český Těšín–Ostrava

Výpravna Český Těšín, Jablunkovská 10, telefon 584

1	3	5	7	9	11	13	15	17	19		km	T.č.	Dopravní závod 1395, Český Těšín		2	4	6	8	10	12	14	16	18	20
											0	1	odj. **Čadca**, nám.	příj.										
											1	2	♦ **Čadca**, nádr.											
											3	3	xČadca, zámecký											
											5	4	xSvrčinovec, u Myšů											
											6	5	Svrčinovec, u nádr.											
											7	6	xSvrčinovec, u baráků											
											8	7	Svrčinovec, u kříže											
											10	8	Mosty u Jablunkova, u hranice											
											11	9	xMosty u Jablunkova, rozc. Šance											
											13	10	xMosty u Jablunkova [illegible]											
											15	11	xMosty u Jablunkova, [illegible]											
				8.44						9.05	22.50	14	12	Jablunkov, náměstí						14.39	16.45		20.44	
				8.48						19.05	22.55	21	13	Návsi-Jablunkov, nádr.	6.07					14.34	16.40		20.39	
				8.52						19.10	23.00	22	14	xNávsi-Horcov	6.02					14.29	16.35		20.34	
				8.54						19.12	23.02	24	15	xHrádek ve Slezsku	5.57					14.27	16.33		20.32	
				9.00						19.19	23.09	27	16	Bystřice nad Olzou, [illegible]	5.55					14.20	16.26		20.25	
				9.04						19.22	23.15	29	17	xVendryně	5.48					14.16	16.22		20.21	
				9.10						19.30	23.26	32	18	xLyžbice, u Zlína	5.44					14.09	16.15		20.14	
5.35		6.30	9.14	12.27		13.54				19.34	23.27	33	19	**Třinec**, parkoviště ČSAD	5.37	9.00	10.05		14.05	14.05	16.10		20.10	22.30
5.38		6.35	9.19	12.37		13.59				19.39	23.31	35	20	Třinec, nádr.	5.34	9.04	9.59		13.59		16.05		20.04	22.24
				12.34						19.40	23.32	35	21	Třinec, nádr. brána II	5.29	9.02	9.57		13.57		16.03		20.02	22.22
5.43		6.39	9.21	12.38		14.01				19.41	23.37	37	22	Třinec, Koňská, nádr.	5.25	9.00	9.55		13.55		15.59		20.00	22.20
			9.25	12.41		14.05				19.45	23.39	38	23	xTřinec, Koňská, chalupky	5.20	8.55	9.50		13.50		15.56		19.55	22.15
5.48			9.27	12.43		14.07				19.47	23.41	39	24	xRacice, Bažiny	5.17	8.53	9.48		13.48		15.53		19.53	22.13
5.53			9.30	12.46		14.10				19.51	23.44	40	25	Český Těšín, Svibice	5.13	8.50	9.45		13.45		15.50		19.50	22.10
6.00	6.45	6.55	9.36	12.52		14.16	17.17	17.56	19.56	23.49	42	26	**Český Těšín**, parkoviště	5.07	8.45	9.40	11.18	13.40		15.45	17.07	19.45	22.05	
6.03	6.48	6.58	9.39	12.55		14.19	16.20	18.06			43	27	xČesky Těšín, nemoc.		8.42	9.37	11.15	13.37			17.03	19.42	22.02	
6.12	6.53		9.44	13.00		14.24	16.25	18.05			45	28	xMosty, MNV		8.38	9.33	11.09	13.33			16.58	19.38	21.58	
6.14	6.55		9.46	13.02		14.26	16.27	18.07			45	29	xMistřovice, na Fibakovce		8.36	9.31	11.07	13.31			16.56	19.36	21.56	
6.16	6.58		9.48	13.04		14.29	16.29	18.09			46	30	xKoňákov, rozcest		8.34	9.29	11.05	13.29			16.54	19.34	21.54	
6.18	7.01		9.51	13.07		14.31	16.31	18.11			47	31	xChotěbuz		8.32	9.27	11.02	13.27			16.51	19.32	21.52	
6.21	7.07	7.10	9.56	13.12		14.36	16.37	18.16			49	32	xStanislavice		8.27	9.22	10.56	13.22			16.47	19.27	21.47	
6.24	7.10		9.59	13.15		14.39	16.49	18.18			50	33	xHorni Těrlicko, Kostelec		8.25	9.20	10.54	13.20			16.44	19.25	21.45	
6.30	7.17	7.19	10.04	13.27		14.46	16.53	18.25			53	34	Horni Těrlicko, škola		8.18	9.13	10.46	13.13			16.38	19.18	21.38	
6.35	7.22	7.23	10.10	13.26		14.50	16.54	18.29			55	35	xDolni Bludovice, na kopci		8.13	9.08	10.41	13.08			16.33	19.13	21.33	
6.37	7.24	7.25	10.13	13.29		14.53	16.56	18.32			56	36	xDolni Bludovice, prod. Jas		8.11	9.06	10.38	13.06			16.30	19.11	21.31	
6.39	7.25	7.26	10.14	13.30		14.54	16.57	18.33			56	37	xDolni Bludovice, Slovik		8.10	9.05	10.36	13.05			16.27	19.10	21.30	
6.41	7.28		10.17	13.34		14.58	17.01				58	38	xHavířov I, Jasiok		8.07	9.02		13.02			16.22	19.07	21.27	
6.42	7.29	7.31	10.18	13.36		15.00	17.03	18.37			59	39	xHavířov I, střed		8.06	9.01	10.32	13.01			16.20	19.06	21.26	
6.44	7.31	7.32	10.21	13.38		15.02	17.06				59	40	xHavířov I, prod. na Kniha		8.04	8.59	10.31	12.59			16.18	19.04		
6.47	7.36	7.36	10.26	13.43		15.07	17.11				61	41	xHavířov III, u zaver ♥♥ (0.5 km)		7.59	8.54	10.27	12.54			16.13	18.59		
6.54	7.41	7.43	10.31	13.49		15.12					63	42	xŠenov u Fr., kříž		7.54	8.49	10.22	12.49			16.08	18.54		
6.58	7.45		10.36	13.53		15.17					65	43	xBartovice, u Olšáků		7.49	8.44		12.44			16.03	18.49		
7.02	7.49		10.41	13.58		15.22					67	44	xRadvanice, škola		7.44	8.39		12.39			15.58	18.44		
7.05	7.52	7.53	10.44	14.00		15.24	17.25				68	45	xSl. Ostrava, Hranečník, zav. u Maria		7.42	8.37	10.10	12.37			15.56	18.42		
7.10	7.57	7.59	10.51	14.09		15.31	17.31				71	46	xSlezská Ostrava, radnice		7.35	8.30	10.03	12.30			15.49	18.35		
7.15	8.02	8.02	10.55	14.12		15.35	17.33				72	47	příj. **Ostrava**, Smetanovo nám. odj.		7.30	8.25	10.00	12.25			15.45	18.30		

Přípoj do H. Lomné, Šumpy 13384

♦ nejede v sobotu, ne- pracovní dny

Sanitized Copy Approved for Release 2010/10/06 : CIA-RDP81-01043R001000070002-7

Sanitized Copy Approved for Release 2010/10/06 : CIA-RDP81-01043R001000070002-7

14224 Trenč. Biskupice – Trenčín – Trenč. Teplice – Omšenie – Dubnica – Ilava

Obchodná výpravňa: Trenčín, tel. 24-25, 24-43

km	T.č.		Dopravný závod 1412, Trenčín	1	3	5	7	9	11	13	15	17	19	21	23	25	27	29	31	33	35	37	39	41	43	45
						X												b		X						
0	0	1	odch. **Trenč. Biskupice,** mlyn	X	...	5.53	...	...	...	...	...	...	...	...	...	...	...	14.08	...	14.08	...	X	...	X	...	...
0	0	2	Trenč. Biskupice, nám.	5.00		5.55		X				b	f	K		o		14.10		14.10	K	18.10	n	19.55		
3	3	3	Trenčín, OÚNZ	5.03	...	5.58	...	7.50	+	X	X	9.55	11.00	11.25	g	12.25	b	14.12	...	14.14	16.15	18.13	19.20	19.58	+	b
3	3	4	Trenčín, hud. súd	5.07		6.00		7.55	8.05	8.20	9.32	9.58	11.03	11.28	12.10	12.27	13.00	14.14		14.17	16.18	18.16	19.23	20.03	21.10	22.00
3	3	5	Trenčín, Štúrovo nám.	5.10	X	6.03	...	7.57	8.10	8.23	9.35	10.02	11.06	11.31	12.13	12.30	13.05	14.16	X	14.20	16.22	18.20	19.26	20.06	21.13	22.07
3	3	6	Trenčín, Sihoť		5.45													14.18	14.20							
3	3	7	Trenčín, hot. Tatra	5.13	5.48	6.06	...	8.00	8.13	8.26	9.37	10.05	11.10	11.35	12.16	12.33	13.08	...	14.23	14.24	16.25	18.23	19.29	20.10	21.15	22.04
3	3	8	Trenčín, žel. stan.	5.15						8.30	9.40				12.20											22.07
6	6	9	Trenčín, Merina	5.17	5.51	6.09	...	8.03	8.15	...	...	10.08	11.13	11.37	12.22	12.35	13.10	...	14.26	14.27	16.28	18.26	19.31	20.13	21.17	22.12
6	6	10	Trenčín, záv. 9. mája	5.18	5.53	6.12		8.05	8.17			10.10	11.15	11.40	12.24	12.38	13.13		14.29	14.30	16.31	18.29	19.35	20.15	21.20	22.15
8	8	11	Kubra, rázc.	5.21	5.57	6.16	...	8.08	8.21			10.14	11.19	11.44	12.27	12.42	13.17	...		14.34	16.35	18.33	19.37	20.19	21.24	22.17
10	10	12	Opatová n. Váh.		6.02	6.21		8.11	8.25			10.17	11.23	11.49	12.32	12.46	13.22			14.39	16.40	18.38	19.41	20.23	21.29	22.21
12	12	13	Dobrá	5.28	6.07	6.26	...	8.15	8.30			10.22	11.26	11.54	12.36	12.50	13.27	...	14.45	14.44	16.45	18.43	19.45	20.27	21.34	22.26
14	14	14	Trenč. Teplá, rázc.		6.11	6.30	X	8.20	8.34			10.25	11.32	11.55	12.40	12.54	13.31			14.46	16.50	18.48	19.49	20.31	21.38	22.31
14	14	15	Trenč. Teplá, žel. stan.				7.10																			
14	14	14	Trenč. Teplá, rázc.			6.30	7.13	8.20	8.35			10.26		11.59	12.41	12.55			14.46	14.49	16.51	18.49	19.50	20.32	21.39	22.32
16	14	16	Trenč. Teplá, lom			6.39		8.23	8.37			10.28		12.03	12.44	12.58			14.50	14.53	16.55	18.53	19.53	20.35	21.43	22.33
20	14	17	Trenč. Teplice, rázc.			6.40		8.29	8.43			10.33		12.10	12.49	13.04			14.57	14.59	17.05	19.00	19.59	20.42	21.48	22.34
20	14	18	Trenč. Teplice, žel. stan.			6.42		8.30	8.45			10.35		12.13	12.52	13.06			15.00	15.05	17.08	19.05	20.00	20.45	21.50	22.42
20	14	19	Trenč. Teplice, „Odpočinok"			6.45						10.38		12.15	12.56					15.08	17.10	19.08			21.53	22.41
25	14	20	Omšenie, u Koteša			6.55						10.48		12.25	13.16					15.17	17.18	19.18			22.03	22.54
25	14	21	Omšenie, MNV 17323			6.57						10.50		12.30	13.20					15.20	17.20	19.20			22.05	22.55
14	14		Trenč. Teplá, rázc.		6.12		7.14						11.33		14.01		13.32									
15	22		Socialistické mesto		6.18		7.20						11.38													
16	23		Priles	5.34	6.22		7.24						11.42		14.05		13.36									
21	24		Dubnica, kúpele	5.39	6.28		7.30						11.48		14.10		13.42									
21	25		Dubnica, nám.	5.41	6.32		7.33						11.50		14.12		13.44									
21	26		Dubnica, údolie	5.45													13.47									
21	27		Dubnica, blok	5.50	6.40		7.37						11.52		14.14		13.50									
22	28		Prejta				7.40						11.55													
29	29		Klobušice				7.45						12.00													
25	25	1	prich. **Ilava,** nám.				7.50						12.10													

n t. č. nepremáva K v úseku Trenčín, OÚNZ–Trenčín, hud. súd, premáva len v nedeľu a vo sviatok f poj premáva v prac. dňoch a v sobotu len po Dubnica, blok

1 spoj premáva v prac. dňoch a v úseku Trenčín žel. stan.–Dubnica, blok len v sobotu ak je prac. deň

4 spoj premáva v prac. dňoch a v úseku Trenč. Teplice žel. stan.–Omšenie len v sobotu ak je prac. deň

14224 Trenč. Biskupice – Trenčín – Trenč. Teplice – Omšenie – Dubnica – Ilava

Opačný smer

Obchodná výpravňa: Trenčín, tel. 24-25, 27-43

km	T.č.		Dopravný závod 1412, Trenčín	2	4	6	8	10	12	14	18	20	22	24	32	28	30	34	36	38	40	42	44	46	48
									X								b								
0	30		odch. **Ilava,** nám.	...	...	...	...	...	6.20		...	...	...	...	...	...	12.40	...	...	...	...	...	...	...	...
2	29		Klobušice						6.25								12.45								
3	28		Prejta	...	...	X	X	...	8.29	...	...	...	...	o	...	...	12.49	...	b	...	...	...	...	...	...
4	27		Dubnica n. Váh., blok			6.08	6.45		8.32					12.15			12.52		14.15						
4	26		Dubnica n. Váh., údolie	...	...			...		...	...	...	...	12.27				...	14.20	...	...	...	...	...	...
4	25		Dubnica n. Váh., nám.			6.12	6.49		8.36					12.27			12.56		14.25						
4	24		Dubnica n. Váh., kúpele	...	...	6.14	6.51	...	8.38	...	...	...	...	12.29	...	...	12.58	...	14.28	...	...	...	...	...	...
9	23		Priles			6.20	6.57		8.44					12.35			13.04		14.34						
10	22		Socialistické mesto	...	...			...	8.47	...	...	...	...			...		...	14.38	...	...	...	...	...	...
11	14		Trenč. Teplá, rázc.	X	X	6.25	7.01		8.52			h		12.40	b	g	13.10	o	14.43		X	X	+	X	
11	21		Omšenie, MNV 17323	4.40	4.40			7.00			...	11.10	...		13.25	12.50		14.05		...	16.15	18.10	19.00	19.50	...
0	20		Omšenie, u Koteša	4.42	4.42			7.03				11.13			13.27	12.53		14.08			16.18	18.12	19.02	19.52	
0	19		Trenč. Teplice, „Odpočinok"	4.52	4.55			7.15			...	11.22	...		13.37	12.59		14.17		b	16.27	18.22	19.12	20.02	b
5	16		Trenč. Teplice, žel. stan.	4.55	5.00	6.50		7.18		8.55		11.25			13.40	13.03		14.22		15.30	16.32	18.28	19.18	20.08	21.15
5	17		Trenč. Teplice, rázc.	4.57	5.02	6.52		7.20		8.58	...	11.28	...		13.42	13.05		14.24		15.33	16.34	18.30	19.20	...	21.17
9	16		Trenč. Teplá, lom	5.07	5.08	6.59		7.26		9.05		11.35			13.48	13.11		14.30		15.37	16.40	18.36	19.26		21.20
11	14		Trenč. Teplá, rázc.	5.09	5.11	7.02		7.28		9.07		11.37			14.00	13.12		14.34		15.40	16.44	18.40	19.30	...	21.26
11	15		Trenč. Teplá, žel. stan.				7.05																		
11	14		Trenč. Teplá, rázc.	5.10	5.12	7.02	...	7.29	8.52	9.07	...	11.38	...	12.40	...	13.14	13.10	14.35	14.43	15.40	16.45	18.41	19.31	...	21.27
11	11	14	Trenč. Teplá, rázc.	5.13	5.16	7.00		7.33	8.56	9.11		11.43		12.43		13.18	13.14	14.39	14.47	15.45	16.50	18.46	19.36		21.32
12	13	13	Dobrá	5.18	5.21	7.15		7.38	9.00	9.16	...	11.48	...	12.48	...	13.23	13.19	14.42	14.52	15.50	16.55	18.51	19.41	...	21.37
15	15	12	Opatová n. Váh.	5.22	5.26	7.19	7.16	7.42	9.04	9.20		11.52	X	12.53	12.50	13.28	13.23	14.48	14.56	15.54	17.00	18.56	19.45		21.42
17	17	11	Kubra, rázc.	5.30	5.32	7.21		7.46	9.09	9.24	...	11.57	12.10	12.57		13.34	13.27	14.52	15.00	15.58	17.05	19.00	19.47	...	21.46
19	19	10	Trenčín, záv. 9. mája	5.32	5.35	7.23	X	7.48	9.11	9.26		11.59	12.13	13.00	X	13.36	13.32	14.57	15.05	16.00	17.07	19.02	19.51		21.48
19	19	9	Trenčín, Merina				10.35				11.05			12.40										...	21.50
22	22	8	Trenčín, žel. stan.	5.35	5.37	7.25	10.37	7.51	9.14	9.28	11.07	12.01	12.15	13.03	12.42	13.40	13.35	15.00	15.10	16.03	17.10	19.04	19.53		
22	22	7	Trenčín, hot. Tatra		5.40																			...	21.52
22	22	6	Trenčín, Sihoť	5.37		7.30	10.40	7.55	9.16	9.30	11.09	12.03	12.18	13.06	12.43	13.45	13.40	15.05	15.15	16.06	17.13	19.07	19.55	...	21.55
22	22	5	Trenčín, Štúrovo nám.	5.40	...	7.32	10.42	8.00	9.20	9.32	11.12	12.05	12.20	13.10	12.45	13.48	13.50	15.16	15.18	16.08	17.16	19.10	19.57		
22	22	4	Trenčín, hud. súd	5.45		7.35	10.45			9.34			12.22	13.15		13.51	13.52	15.12	15.20	16.10	17.18			...	...
22	22	3	Trenčín, OÚNZ	5.50	...	...	...	...	...	...	...	...	...	13.20	...	13.55	13.54	15.25	15.25	..	17.20	...	...	...	...
25	25	2	Trenč. Biskupice, nám.	5.51												13.58	13.56								
25	25	1	prich. **Trenč. Biskupice,** mlyn																						

K v úseku Trenčín, hud. súd–Trenčín, OÚNZ premáva len v nedeľu a vo sviatok g spoj premáva denne okrem soboty a v dňoch pracovného pokoja po OÚNZ

spoj premáva v prac. dňoch a v úseku Omšenie MNV–Trenč. Teplice, žel. stan. len v sobotu g spoj premáva denne okrem soboty

Sanitized Copy Approved for Release 2010/10/06 : CIA-RDP81-01043R001000070002-7

Sanitized Copy Approved for Release 2010/10/06 : CIA-RDP81-01043R001000070002-7

15335 Bánovce nad Bebravou—Horné Motešice—Dubnica nad Váhom

Obchodná výprava: Bánovce nad Bebravou, ul. Slov. nár. povstania, telefon 346

1	3	5	7	9	11	13	15	17	19	21	23	km	T.č.		Dopravný závod 1512 Bánovce n. B.		2	4	6	8	10	12	14	16	18	20	22	24
	✕						a	● b									●✕			✕								
●✕	6.05	+	a	a	n	k	12.36	14.25	●✕	...	22.15	0	1	odch	**Bánovce**, n. Betr., závod	prích.	5.25	●h	✕	11.35	13.30	a	b	✕	+	✕	+	p 21.40
4.00	6.10	8.00	9.30	10.00	10.30	12.09	12.36	14.25	16.40	19.20	22.25	3	2		Bánovce n. Betr., ONV		5.15	7.55	8.11	11.30	13.21	14.20	16.20	17.40	17.25	20.25	20.25	21.35
4.03	6.12	8.03	9.33	10.03	10.33	12.03	12.41	14.31	16.43	19.23	22.23	3	3		Bánovce n. Betr., žel. stan.		5.07	7.47	8.09	11.27	13.27	14.17	16.17	17.37	17.22	20.22	20.22	21.32
4.04	6.13	8.04	9.35	10.05	10.35	12.05	12.43	14.33	16.45	19.25	22.25	3	4		× Bánovce n. Betr., Pregl.		5.05	7.45	8.07	11.25	13.25	14.15	16.15	17.35	17.20	20.20	20.20	21.30
4.08	6.17	8.08	9.40	10.10	10.40	12.10	12.50	14.40	16.50	19.30	22.30	6	5		Horné Ozorovce		5.00	7.40	8.02	11.21	13.11	14.10	16.10	17.30	17.15	20.15	20.15	21.25
4.10	6.19	8.10	9.42	10.12	10.42	12.12	12.5.	14.42	16.52	19.32	22.37	7	6		Vlčkovo, rázc.		4.56	7.36	8.00	11.19	13.09	14.08	16.08	17.26	17.13	20.13	20.13	21.23
4.14	6.22	8.14	9.46	10.18	10.48	12.18	12.5.	14.46	16.56	19.36	22.36	9	7		Dežerice, MNV		4.54	7.35	7.55	11.14	13.04	14.04	16.04	17.24	17.19	20.03	20.09	22.19
4.20	6.28	8.20	9.56	10.26	10.56	12.26	13.03	14.53	17.08	19.41	22.41	12	8		Horňany, kostol		4.45	7.28	7.48	11.05	13.05	13.55	15.55	17.15	17.00	20.00	20.00	21.10
4.25	6.33	8.25	10.02	10.32	11.02	12.32	13.06	14.58	17.12	19.46	22.46	14	9		Bobotská Lehota		4.39	7.23	7.43	11.00	13.00	13.50	15.50	17.10	16.55	19.55	19.55	21.05
4.30	6.35	8.30	10.08	10.38	11.08	12.38	13.13	15.04	17.26	19.52	22.52	16	10		Bobot., Vitazková		4.37	7.17	7.37	10.57	12.57	13.47	15.47	17.07	16.52	19.52	19.52	21.02
4.32	6.40	8.33	10.10	10.40	11.10	12.49	13.15	15.05	17.20	19.54	22.54	16	11		× Bobot., papierňa		4.30	7.15	7.35	10.55	12.55	13.45	15.45	17.05	16.50	19.50	19.50	21.00
4.39	6.45	8.39	10.15	10.45	11.15	12.45	13.20	15.10	17.35	20.00	23.00	18	12		Dolné Motešice		4.25	7.10	7.30	10.45	12.45	13.40	15.40	17.00	16.45	19.45	19.45	20.55
4.45	6.50	8.45	10.20	10.50	11.20	12.50	13.24	15.15	17.30	20.05	23.05	20	13	prích. odch.	**Horné Motešice**	odch. prích.	4.20	7.05	7.25	10.40	12.40	13.35	15.35	16.55	16.40	19.40	19.40	20.50
4.47	6.52	8.47		10.54		12.52	13.27	15.17										7.00	7.20			13.30	15.30	15.55	16.35		19.35	
4.51	6.56	8.51	...	10.58	...	12.55	13.30	15.20	...	...	...	22	14		× Pefovka		...	6.55	7.15	...	...	13.25	15.25	15.50	16.30	...	19.30	...
4.56	7.01	8.56		11.00		13.00	13.35	15.25				24	15		× Petrová Lehota, rázc.		...	6.52	7.12	...	...	13.22	15.22	15.47	16.27		19.27	
4.58	7.05	8.58	...	11.02	...	13.02	13.40	15.30	...	...	...	27	16		Petrová Lehota, obec		...	6.50	7.10	...	...	13.20	15.20	15.45	16.25	...	19.25	..
5.20		9.20		11.25		13.25						31	17		Trenč. Teplice, nemoc.			6.33				12.57	14.57		16.07		19.02	
5.22	...	9.22	...	11.27		13.27						31	18		Trenč. Teplice, žel. stan.		...	6.31	...	...	...	12.55	14.55	...	16.00	...	19.00	..
5.30				11.35		13.35						36	19		Trenč. Teplá			6.25				12.47	14.47					
5.35	...		...	11.40		13.42					...	38	20		× Priles, rázc.		...	6.21		...	...	12.44	14.44					
5.40				11.45		13.45						41	21		Dubnica nad Váhom, nám.		...	6.15		...	...	12.39	14.39	...	...	...	...	..
5.42	...	...	...	11.47	...	13.47	...	...	...	...	...	41	22		Dubnica nad Váhom, údolie rázc.		...	6.12	..	...	...	12.37	14.37	...	...	...	...	
5.45				11.50		13.50						41	23	prích.	**Dubnica** nad Váhom, t.	odch.		6.10				12.35	14.35					

h v úseku H. Motešice—Dubnica spoj premáva len v pracovných dňoch

k spoj v úseku Trenč. Teplice—Dubnica premáva len v prac. dňoch

p spoj premáva každý parný týždeň v prac. deň okrem soboty

15521 Prievidza—Zem. Kostoľany—Nováky—Seč—Valaská Belá

Obchodná výprava: Nováky, telefon 61

km		T.č.		Dopravný závod 1511 Nováky	1	3	5	7	9	11	13	15	17	19	21	23	25	27	29	31	33	35
									✕			✕				✕						
	0	1	odch.	**Prievidza**, žel. st.	...	...	...	...	7.00	9.40	..	12.20	...	...	...	15.30	...	...	...	...	...	...
	0	2		Prievidza, nám.					7.05	9.45		12.26				15.33						
	0	3		× Prievidza, garáž ČSAD	...	...	...	...	7.08	9.48	...	12.30	...	...	...	15.35	...	...	...	...	...	...
	6	4		Koš					7.17	9.57		12.40				15.43						
	7	5		Nováky, rázc.	...	...	...	...	7.21	10.01	...	12.45	...	...	...	15.46	...	...	...	...	...	...
	8	6		× Laskár rázc.					7.23	10.04		12.49				15.49						
	9	7		Laskár, obec	...	...	...	...	7.25		...		...	...	...		...	...	...	...	...	...
	10	6		× Laskár, rázc.					7.27	10.04		12.49				15.49						
	12	H		× Nováky, cintorín			✕		7.30	10.10		12.56	✕●	✕●	b	15.53				+		✕
0	(	9		Zem. Kostoľany, dol. vrátnica		5.45		6.20					14.10	14.10	14.10				18.20	18.30		22.10
0	)	10		Zem. Kostoľany, hor. vrátnica	...		...	6.25			...		14.15	14.15	14.15		...	...	18.24	18.32	✕	22.17
0		11		Nováky, vrátnica III.			6.10	6.32					14.18	14.18	14.18				18.27	18.37	22.10	22.20
3	12	12		Nováky, nám., kostol	...	d 5.50	6.15	6.39	7.35		...		14.23	14.23	14.23		...	...	18.40	18.48	22.15	22.25
0	3	(	13	Nováky, žel. stan.		4.30												17.05	18.45	18.49		
0	3	12	12	Nováky, nám., kostol	...	4.34	...	6.15	6.39	7.35			14.23	14.23	14.23		...	17.10	18.50	18.54	22.15	22.25
0	3	(	14	× Nováky, ČSAD		4.36		6.18	6.41				14.26	14.25	14.25			17.13	18.53	18.57	22.18	22.28
0	3	12	6	× Nováky, rázc. cintorín		4.36		6.20	6.43		10.10		12.56	14.28	14.27	14.27	15.54		17.15	18.55	18.59	22.20	22.30
0	3	12	15	× Nováky, Lelovce	...	4.41	...	6.24	6.45	...	10.12	...	12.58	14.32	14.29	14.29	15.55	...	17.17	18.57	19.01	22.22	22.32
2	5	14	16	× Brezina, rázc.		4.42		6.26	6.49		10.17		13.04	14.37	14.33	14.33	16.01		17.21	19.01	19.03	22.26	22.36
5	8	17	17	× Sučany, majer	...	4.48	...	6.32	6.53	...	10.20	...	13.08	14.42	14.37	14.37	16.05		17.25	19.05	19.07	22.31	22.41	...
5	8	17	18	× Sučany, most		4.50		6.35	6.55		10.22		13.11	14.45	14.39	14.39	16.07		17.27	19.07	19.09	22.33	22.43	
6	11	20	19	Diviacka Nová Ves	...	4.55	...	6.46	7.05	...	10.32	...	13.22	14.56	14.49	14.49	16.17	...	17.37	19.17	19.19	22.43	22.53	...
9	12	21	20	× Somorová, rázc.				6.49	7.07		10.34		13.24	14.59	14.51	14.51	16.19		17.39	19.19	19.21	22.45	22.55	
10	13	22	21	Diviaky nad Nitr.	...	...	...	6.52	7.09	...	10.36		13.26	15.04	14.55	14.55	16.21	...	17.41	19.21	19.25	22.48	22.58	...
12	14	23	22	Ježková Ves				6.57	7.13		10.40		13.30	15.09	14.59	14.59	16.25		17.45	19.25	19.29	22.52	23.02	
14	17	26	23	Nitrianske Rudno, p. ú.	...	...	...	7.04	7.18		10.45	✕	13.39	15.15	15.04	15.04	16.30	✕	17.50	19.30	19.34	22.58	23.08	..
14	17	26	24	× Nitr. Rudno, rázc. ●				7.07	7.20		10.48	11.00	13.37	15.18	15.06	15.06	16.31	16.45	17.53	19.32	19.36	23.00	23.10	
16	19	(	25	Kostolná Ves, rázc.				7.16				11.06		15.27				16.53			19.44		23.18	
16	19	(	26	Kostolná Ves, obec	...	...	...	7.22				11.13		15.33				16.58			19.49		23.23	...
18	21	(	27	Seč				7.30				11.20		15.40				17.05			19.55		23.30	
14	17	26	24	× Nitrianske Rudno, rázc. ●					7.20		10.48		13.37		15.06	15.06	16.31		17.53	19.32		23.00		
16	19	28	28	Rudná Lehota, rázc.	...	...	...	...	7.25		10.54		13.42		15.11	15.11	16.36		18.00	19.36	...	23.05	...	...
17	)	.	29	Rudná Lehota, obec												15.15						
18	21	30	30	Lieštany					7.30		11.00		13.47		15.16		16.40		18.05	19.42		23.10		
18	21	30	31	Lomnica	...	...	...	...	7.36	..	11.04	...	13.50	..	15.19		16.42	...	18.10	19.48	...	23.15	...	...
22	25	34	32	× Temeš, rázc.					7.45		11.11		13.56		15.25		16.45		18.16	19.54				
16	27	36	33	Valaská Belá, Klin	...	...	...	...	7.50		11.16	...	14.02	..	15.32		16.51	...	18.23	19.57	...	...	...	...
26	29	38	34	× Valaská Belá, Matušík					7.53		11.24		14.07		15.38		16.52		18.29	20.02				
26	29	38	35	× Valaská Belá, Mišáni	...	...	...	...	7.56		11.26		14.10		15.43		16.57		18.33	20.05	...	...	...	..
31	34	43	36	× Valaská Belá, Pofana					8.05		11.39		14.20		15.54		17.06		18.44	20.15				
31	34	43	37	prích. **Valaská Belá**, p. ú.				...	8.10		11.45		14.25	...	16.00		17.30		18.50	20.20				

h spoj nepremáva v deň pracovného pokoja a prvý pracovný deň po dni prac. pokoja.

● pripoj na trať 15508

Sanitized Copy Approved for Release 2010/10/06 : CIA-RDP81-01043R001000070002-7

Sanitized Copy Approved for Release 2010/10/06 : CIA-RDP81-01043R001000070002-7

15521 Prievidza—Zem. Kostoľany—Nováky—Seč—Valaská Belá

Opačný smer: Obchodná výpravňa: Nováky, telefón 61

km	T.č.	Dopravný závod 1511 Nováky	2	4	6	8	10	12	14	16	18	20	22	24	26	28	30	32
			d								✕		✕					
0	37	odch. **Valaská Belá**, p. ú.	2.45	...	...	3.45	...	...	4.50	...	8.25	...	12.10	...	14.45	...	16.05	...
0	36	■ × Valaská Belá, Poľana	2.50			3.51			4.55		8.30		12.15		14.50		16.10	
5	35	× Valaská Belá, Misóni	2.57	...	...	3.59	...	...	5.02	...	8.37	...	12.22	...	14.57	...	16.17	...
5	34	× Valaská Belá, Matušík	2.59			4.01			5.01		8.39		12.24		14.59		16.19	
7	33	Valaská Belá, Klin	3.03	...	...	4.07	...	...	5.05	...	8.43	...	12.28	...	15.03	...	16.23	...
9	32	× Temeš, rázc.	3.09	✕		4.14			5.14		8.49		12.34		15.09		16.29	
13	31	Lomnica	3.15	4.00	...	4.21	...	...	5.20	...	8.55	...	12.40	...	15.15	...	16.35	...
13	30	Liešťany	3.17	4.02		4.24			5.22		8.57		12.42		15.17		16.37	
14	29	Rudná Lehota, obec																
15	28	Rudná Lehota, rázc.	3.23	4.08		4.31			5.28		9.04		12.48		15.23		16.43	
17	24	× Nitrianske Rudno, rázc. ■	3.28	4.17	...	4.37	...	...	5.33	✕	9.08	✕	12.52	...	15.28	h	16.48	✕
		Seč			4.00					7.30		12.10				16.00		19.50
2	26	Kostolná Ves, obec			4.04					7.34		12.14				16.04		19.53
2	25	Kostolná Ves, rázc.			4.15					7.44		12.16				16.13		20.01
4	17 24	× Nitrianske Rudno, rázc. ■	3.28	4.12	4.21	4.37			5.33	7.50	9.08	12.22	12.52		15.28	16.20	16.48	20.06
4	17 23	Nitrianske Rudno, p. ú.	3.31	4.16	4.24	4.41			5.36		9.11	12.26	12.56		15.31	16.24	16.51	20.09
6	19 22	Ježkova Ves	3.35	4.20	4.30	4.46	...	...	5.40		9.15	12.30	13.00		15.35	16.29	16.55	20.15
8	21 21	Diviaky nad Nitrou	3.38	4.23	4.33	4.50			5.43		9.18	12.33	13.03		15.38	16.32	16.58	20.18
9	22 20	× Somarová, rázc.	3.42	4.26	4.38	4.54	d		5.46		9.21	12.36	13.06		15.41	16.36	17.01	20.23
12	23 19	Diviacka Nová Ves	3.46	4.29	4.41	4.58	5.00		5.49		9.24	12.40	13.10		15.44	16.39	17.05	20.28
13	26 18	× Sučany, most	3.55	4.37	4.50	5.07	5.09		5.57		9.33	12.48	13.18		15.52	16.48	17.14	20.38
13	26 17	× Sučany, majer	4.00	4.41	4.54	5.11	5.13		6.01		9.37	12.53	13.23		15.56	16.53	17.19	20.43
16	29 16	× Brezina, rázc.	4.05	4.45	5.00	5.15	5.17		6.06		9.44	12.58	13.26		16.00	16.57	17.24	20.51
18	31 15	× Nováky, Lelovce	4.08	4.48	5.02	5.17	5.19		6.10		9.48	13.02	13.32		16.03	17.01	17.28	20.54
18	31 8	× Nováky, rázc., cintorín	4.13	4.50	5.05	5.19	5.21		6.13		9.54	13.05	13.35		16.05	17.04	17.31	20.57
18	31 14	Nováky, ČSAD	4.14	4.52	5.08	5.22	5.24	✕				13.08	13.38	✕	16.08	17.06	17.34	21.00
0 18	31 12	Nováky, nám., kostol	4.17	4.55	5.10	5.25	5.27	5.50				13.12	13.42	14.30	16.12	17.10	17.38	21.04
0 18	31 13	Nováky, žel. stan.	4.20												16.15			
0 18	31 12	Nováky, nám., kostol		4.55	5.10	5.25	5.27	5.52				13.12	13.42	14.30		17.10	17.38	21.04
3 21	34 11	Nováky, vrátnica III.	...	5.00	5.14	5.29	5.31			...	...	13.20	13.48		...	17.15	17.44	21.10
3 21	34 10	Zem. Kostoľany, hor. vrátnica			5.17	5.32	5.35					13.25	13.52			17.18	17.48	21.15
3 21	34 9	Zem. Kostoľany, dol. vrátnica			5.20	5.35	5.40					13.30	13.55			17.20	17.50	21.20
1	31 6	× Nováky, rázc., cintorín						5.57	6.14		9.55			14.35				
3	33 8	Laskár, rázc.						6.02	6.22		10.02			14.42				
1	34 7	Laskár, obec																
1	35 6	× Laskár, rázc.						6.02	6.22		10.02			14.42				
4	36 5	× Nováky, rázc.						6.05	6.26		10.06			14.44				
5	37 4	Koš						6.08	6.32		10.09			14.46				
11	43 3	× Prievidza, garáž ČSAD						6.16	6.45		10.19			14.54				
11	43 2	↓ Prievidza, nám.						6.18	6.49		10.23			14.57				
11	43 1	prích. **Prievidza**, žel. stan.						6.20	6.55		10.25			15.00				

h spoj v úseku Nitr. Rudno—Zem. Kostoľany premáva len v dňoch prac. pokoja.

■ pripoj na trať 15508

15521 Prievidza—Zem. Kostoľany—Nováky—Nevidzany—Temeš—Čavoj

Trať č. II. Obchodná výpravňa: Nováky, telefón 61

km	T.č.	Dopravný závod 1511 Nováky	1	3	5	7	9	13	15	17	19	21	23	25	27	29	31	33	35	37
						✕	✕						+	✕			✕			
0	1	odch. **Prievidza**, žel. stan.	...		...	9.30	10.20	...	...	...	...	...	15.30	16.30	...	...	18.00	...	...	...
0	2	■ Prievidza, nám.				9.35	10.25						15.35	16.35			18.05			
0	3	× Prievidza, ČSAD	...		...	9.35	10.27	...	...	...	...	...	15.37	16.37	...	...	18.06	...	...	...
6	4	Koš				9.47	10.36						15.44	16.44			18.18			
7	5	× Nováky, rázc.	...			9.52	10.40	...	...			...	15.46	16.46	...	...	18.21	...	...	...
8	6	× Laskár, rázc.				9.56	10.43						15.49	16.49			18.24			
10	7	× Nováky, rázc., cintorín	...	...		10.03	10.45					...	15.51	16.51	...	...	18.28	...	...	✕
10	8	Nováky, ČSAD					10.47	●●	●●				15.53	16.53			18.30			
0 0	9	Zem. Kostoľany, dol. vrát.	...					14.10	14.10			...			...	...			...	22.10
1 1	10	× Zem. Kostoľany, hor. vrát.						14.12	14.12											22.12
1 1	11	Nováky, vrátnica III.	...	✕	✕			14.20	14.20		✕●							...	✕	22.20
0	12	Nováky, vrátnica II.		6.40	6.4						14.40								22.40	
0	13	× Nováky, vrátnica II., rázc.		6.48	6.46					✕●	14.53	...			...			...	22.58	
2	14	× Nováky, tehelňa, rázc.		6.51	6.51					14.40	14.55								23.00	
3	15	× Nováky, vrátnica I.		6.53	6.53					14.46	14.58							...	23.03	
5 5	16	Nováky, nám., kostol		6.55	6.55		10.50	14.32	14.32	14.50	15.00		15.56	16.56			18.35		23.05	22.32
5 5	17	Nováky, kolónia		7.00	7.00					14.55	15.05								23.08	
5 5	16	Nováky, nám., kostol		7.03			10.50	14.32	14.32		15.08		15.56	16.56			18.35		23.11	22.32
5 5	18	Nováky, žel. stan.				10.05								17.00			18.40			
5 5	16	Nováky, nám., kostol		7.03		10.09	10.50	14.32	14.32		15.08		15.56	17.05			18.45	...	23.11	22.32
5 5	8	Nováky, ČSAD		7.05	...	10.13		14.36	14.36	...	15.10	...	16.00	17.08		...	18.48		23.13	22.36
5 5	7	× Nováky, rázc. cintorín		7.07		10.16		14.38	14.38		15.12		16.02	17.10		...	18.50	...	23.15	22.38
4 5	19	× Nováky, Lelovce		7.09		10.19		14.40	14.40		15.14		16.04	17.15		...	18.54		23.17	22.40
7 7	20	× Brezina, rázc.		7.13		10.23		14.44	14.44		15.18		16.07	17.19			18.56	...	23.21	22.44
10 10	21	× Sučany, majer		7.17	...	10.27		14.49	14.49		15.22	...	16.12	17.25		...	19.02		23.27	22.40
10 10	22	Sučany, most		7.21		10.31		14.52	14.54		15.26		16.16	17.29			19.06	...	23.31	22.52
13 13	23	Diviacka Nová Ves		7.29		10.37		15.00	15.03		15.34		16.25	17.37			19.14		23.39	23.00
14 14	24	× Somarová, rázc.		7.31		10.41		15.02	15.06		15.36		16.28	17.39			19.16	...	23.41	23.02
15 15	25	Diviaky nad Nitricou		7.33		10.43		15.04	15.09		15.38		16.28	17.40		...	19.18		23.43	23.05
17 17	26	Ježkova Ves		7.37		10.47		15.09	15.14		15.42		16.35	17.45			19.22	...	23.47	23.09
19 19	27	Nitrianske Rudno, p. ú.		7.40		10.52		15.15	15.20		15.47		16.41	17.50		...	19.27		23.52	23.15
19 19	28	× Nitrianske Rudno, rázc. ■		7.43		10.54		15.18	15.23		15.49		16.44	17.53			19.29	...	23.54	23.1[illegible]
21 21	29	Rudná Lehota, rázc.		7.45	...	10.57		15.22	15.27		15.52	...	16.48	...		...	19.32		23.57	23.22
23 23	30	Liešťany		7.49		11.01		15.27	15.32		15.56		16.58				19.36	✕	0.01	23.27
23 23	31	Lomnica		8.01		11.03		15.30	15.35		15.58		16.55			...	19.38	20.05	0.03	23.30
1 1	32	Nevidzany							15.42									20.15		23.40
23 23	31	Lomnica	✕	8.01		11.03		15.30	15.49		15.58	✕	16.56		✕	...	19.38		0.03	
27 27	33	× Temeš, rázc.	4.30	8.09		11.11	11	15.40	15.58		16.05	16.45	17.05		18.15		19.46		0.11	
1 1	34	Temeš, obec	4.45						16.20			17.00			18.30					
27 27	32	× Temeš, rázc.		8.09		11.11	✕	15.49			16.08		17.05			✕	19.46		0.11	
29 29	34	Valaská Belá, Klin		8.13		11.15	11.15	15.45			16.10		17.10	●..		18.30	19.50		0.15	
32 32	37	Čavoj, Laz Krpelanci		8.19		11.21	11.21	15.50			16.16		17.15			18.40	20.00		0.25	
32 32	37	↓ prích. **Čavoj**		8.25		11.25	11.25	15.55			16.20		17.20			18.45	20.05		0.30	

■ pripoj na trať 15508

Sanitized Copy Approved for Release 2010/10/06 : CIA-RDP81-01043R001000070002-7

Sanitized Copy Approved for Release 2010/10/06 : CIA-RDP81-01043R001000070002-7

Trať č. II. **15521 Prievidza–Zem. Kostoľany–Nováky–Nevidzany–Temeš–Čavoj**

Opačný smer: Obchodná výpravňa: Nováky, telefon 61

km		T.č.	Dopravný závod 1511, Nováky	2	4	6	8	10	12	14	16	18	20	22	24	26	28	30	32	34	36
0	0	37	odch. **Čavoj**		3.50			5.40		9.05	9.05	11.50			16.00			17.30		19.40	
0	0	35	Čavoj, Laz Krpeľa-ci		3.55			5.45		9.10	9.10	11.55			16.05			17.35		19.45	
3	3	35	Valaská Belá, Klin		4.00			5.46		9.13	9.13	11.58			16.08			17.40		19.50	
5	5	33	×Temeš, rázc.		4.05		5.54	5.54		9.17	9.17	12.02			16.12					19.54	20.10
0	1	34	Temeš, obec	3.50			5.30									16.25	17.25		19.25		20.20
2	5	33	×Temeš, rázc	4.00	4.05		5.40	5.54		9.17	9.17	12.02			16.12	16.35	17.35		19.35	19.54	
6	9	31	Lomnica		4.10		5.45	6.00		9.25	9.25	12.10			16.20					20.00	
0	9	32	Nevidzany			3.55	5.50														
3	9	31	Lomnica		4.10	4.05	6.06	6.00		9.25	9.25	12.10			16.20					20.00	
3	9	30	Liešťany		4.13	4.08	6.10	6.04		9.31	9.31	12.13			16.23		40			20.03	
5	11	29	Rudná Lehota, rázc.		4.16	4.11	6.14	6.08		9.35	9.35	12.16			16.26					20.06	
7	13	28	×Nitrianske Rudno, rázc. ■		4.21	4.16	6.19	6.13		9.39	9.39	12.21			16.31		18.30			20.11	
7	13	27	Nitrianske Rudno, p. u.		4.24	4.19	6.23	6.17		9.45	9.45	12.24			16.34		18.34			20.14	
9	15	26	Ježkova Ves		4.30	4.25	6.28	6.22		9.50	9.50	12.30			16.40		18.40			20.20	
11	17	25	Diviaky nad Nitricou		4.35	4.30	6.33	6.27		9.53	9.53	12.35			16.45		18.45			20.25	
12	18	24	×Somorovo, rázc.		4.38	4.33	6.36	6.32		9.56	9.56	12.38			16.48		18.48			20.28	
13	19	23	Diviacka, Nová Ves		4.41	4.36	6.42	6.36		10.03	10.03	12.41			16.51		18.51			20.31	
16	22	22	×Sučany, mest.		4.50	4.45	6.51	6.45		10.09	10.09	12.50			17.00		19.00			20.40	
16	25	22	×Sučany, majer		4.54	4.49	6.56	6.50		10.15	10.15	12.54			17.04		19.04			20.44	
19	28	25	×Brezina, rázc.		5.00	4.55	7.02	6.56		10.22	10.22	13.00			17.10		19.10			20.50	
21	30	27	×Nováky, Lelovce		5.03	4.58	7.06	7.00		10.26	10.26	13.03			17.13		19.13			20.53	
21	30	27	×Nováky, rázc. cintorín		5.05	5.00	7.08	7.02		10.28	10.28	13.05			17.15		19.15			20.55	
21	30	27	Nováky, ČSAD		5.07	5.02	7.10			10.30	10.30	13.07			17.17		19.17			20.57	
21	30	27	Nováky, nám., kostol		5.10	5.05	7.13			10.33	10.33	13.10			17.20		19.20	42		21.00	
21	30	27	Nováky, žel. stan.				7.15			10.35	10.35										
21	27	27	Nováky, nám., kostol		5.10	5.05	7.20			10.40	10.40	13.10			17.20					21.00	
21	27	27	Nováky, kolónia		5.15	5.10						13.15	13.15								
21	27	27	Nováky, nám., kostol		5.20	5.15					10.40	13.20	13.20		17.20			21.00		21.00	
	29		×Nováky, vrátnica I.		5.24							13.23	13.23			38		21.04		21.04	
	30		×Nováky, tehelňa, rázc.		5.27							13.26	13.26					21.07		21.07	
	32		×Nováky, vrátnica II., rázc.		5.30							13.28	13.28					21.10		21.10	
	32		Nováky, vrátnica II		5.35							13.35	13.35			15.00		21.15	44	21.15	
25	39		Nováky, vrátnica III			5.25														21.20	
	46		Nováky, vrátnica II.																21.30	21.30	
			Zem. Kostoľany, hor. vrátn.											13.45					21.32		
			Zem. Kostoľany, dol. vrátn.											13.50					21.35		
		27	Nováky, ČSAD							9.07		10.43			17.23	15.30					
		27	×Nováky, rázc. cintorín					7.02		9.09		10.45			17.25	15.35					
		29	×Laskár, rázc.					7.07		9.12		10.48			17.28	15.38					
		30	×Nováky, rázc.					7.11		9.15		10.52			17.32	15.42					
		31	Koš					7.20		9.18		10.56			17.36	15.46					
		37	×Prievidza, ČSAD					7.27		9.24		11.00			17.43	15.53					
		37	Prievidza, nám.					7.30		9.27		11.05			17.45	15.55					
		37	prích. **Prievidza, žel. stan.**					7.35		9.30		11.10			17.50	16.00					

■ prípoj na trať 15598 h spoj v úsek Čavoj–Valaská Belá Klin premáva v dňoch pracovného pokoja

16583 Podbrezová–Mýto pod Ďumb.–**Brezno**
Jarabá–Čertovica–Liptovský Mikuláš

Obchodná výpravňa: Podbrezová, tel. 36

km		T. č.	Dopravný závod 1618, Brezno	1	3	5	7	9	11	13	15	17	19	21	23	25	27	29
0	0	1	odch. **Podbrezová**, žel. stan.				5.55	6.20		11.20			14.10	14.10		18.15		22.10
0	0	2	■ Podbrezová, obch. domy				5.57	6.22		11.23			14.12	14.13		18.20		22.15
1	1	3	Podbrezová pod kostolom				5.59	6.24		11.26			14.14	14.16		18.28		22.20
1	1	4	× Podbrezová, nem.				6.01	6.25		11.29			14.16	14.19		18.29		22.21
2	2	5	× Štiavnička				6.04	6.27		11.32			14.19	14.22		18.30		22.22
3	3	6	Plesok, hor. brána				6.07	6.30		11.35			14.22	14.25		18.31		22.23
3	3	7	Plesok				6.09	6.33		11.38			14.24	14.28		18.35		22.25
5	5	8	× Plesok, Dolina				6.15	6.39		11.44			14.30	14.35		18.42		22.29
8	8	9	Bystrá		5.00		6.26	7.00	7.05	11.54	13.00		14.37	14.42	16.50	18.50	20.55	22.35
13	13	10	Mýto pod Ďumb., kováč		5.10		6.35	7.10	7.15	12.10	13.10		14.51	14.52	17.00	19.00	21.07	22.45
13	13	11	Mýto pod Ďumb., Jednota		5.12		6.36	7.12	7.17	12.12	13.12		14.53	14.54	17.02	19.02	21.09	22.47
13	13	12	Mýto pod Ďumb., garáž		5.16		6.38	7.18	7.20	12.18	13.18		14.55	14.57	17.08	19.08	21.15	22.54
13	13	13	Mýto pod Ďumb., chata		5.19		6.40	7.21	7.24	12.21	13.21		14.57	15.00	17.17	19.10	21.18	22.56
	18	14	Halny	5.30	5.35			7.38	7.40		13.37		15.10		17.27		21.38	
	20	15	Predné Halny	5.32	5.36			7.39	7.43		13.38		15.15		17.28		21.35	
			prích.	5.37	5.41			7.43	7.50		13.43		15.37		17.33		21.40	
	22	16	odch. **Brezno**, nám.	5.42	5.47			7.45	7.55		13.45		15.32		17.35		21.42	
			prích.	5.45	5.45			7.50	8.00		13.50		15.35		17.40		21.45	
	0	23	17 odch. **Brezno**, žel. stan.			6.15						14.10						
			prích.			6.18						14.15						
	1	16	odch. **Brezno**, nám.			6.22						14.20						
	3	15	■ Predné Halny			6.27						14.25						
	5	14	Halny			6.30						14.32						

Sanitized Copy Approved for Release 2010/10/06 : CIA-RDP81-01043R001000070002-7

13	40		13		Mýto pod Dumb., chata			6.50	6.40				12.21		14.45		15.00		19.10						22.56	
16	13		18		× Kyslá			6.52	6.43				12.23		14.47		15.02		19.12						22.58	
20	17		14		Jarabá, *garáž*			7.14	6.45				12.35		15.00		15.14		19.25						23.10	
20	17		20		Jarabá, Jednota			7.20	7.00				12.40		15.03		15.20		19.30						23.15	
	23		21	prích. odch.	**Čertovica**			7.37							15.17											
	25		22		× Čertovica, hotel Šport			7.45							15.20											
	28		23		Vyšná Boca			7.48							15.22											
	30		24		Stredná Boca			7.58							15.30											
	31		25		Nižná Boca			8.02							15.34											
	35		26		Malužiná			8.05							15.36											
	37		27		Michalovo			8.13							15.42											
	42		28	prích. odch.	**Králova Lehota,** žel. stan.			8.20							15.48											
								8.30							15.58											
	43		29		H by, rázc.			8.40							16.15											
	45		30		Maša			8.43							16.18											
	48		31	prích. odch.	**Liptovský Hrádok**			8.49							16.21											
								8.58							16.23											
	51		32		Podtureň			9.05							16.35											
	53		33		Liptovský Ján, rázc.			9.12							16.42											
	54		34		Beňadiková			9.20							16.50											
	55		35		Stošice			9.22							16.52											
	55		36		Okoličné			9.24							16.54											
	56		37		Liptovský Mikuláš, pod Háj			9.26							16.56											
	60		38		Liptovský Mikuláš, ONV			9.27							16.57											
	60		39	prích.	**Liptovský Mikuláš,** žel. stan.			9.30							17.00											
								9.35							17.05											

17230

k spoj. premáva v dňoch pruc. pokoja len v úseku Brezno, žel. stan.—Mýto

Príchody pripojných vlakov na žel. stan. Podbrezová	od Zvolena			5.22									13.26			18.03					21.35		
	od Margecian			5.24					11.02														
Odchody pripojných vlakov na žel. stan. Brezno	od Zvolena																						
	od Margecian	6.05	6.05	10.06		8.14	8.14				14.40	16.25								22.45	R16.18		
Odchody pripojných vlakov zo žel. stan. Lipt. Mikuláš	od Žiliny			R10.06							14.09												
	od Košíc											17.15											

16583 Podbrezová–Mýto pod Dumb. – Brezno / Jarabá – Čertovica – Liptovský Mikuláš

Opačný smer

Obchodná výprava: Podbrezová, tel. 36

Km	T. 6			Dopravný úsek (1618, Brezno)		2	4	6			8	10	12	14	16	18	20	22	24		26	28	30	32
	0	39	odch	**Liptovský Mikuláš,** žel. stan.					...	...					10.20							18.30	...	...
	0	38		Liptovský Mikuláš, ONV											10.23							18.33		
	4	37		Liptovský Mikuláš, pod Háj			...								10.25							18.35		
	5	36		Okoličné											10.30							18.40		
	5	35		Stošice											10.32							18.42		
	6	34		Beňadiková											10.33							18.43		
	7	33		Liptovský Ján, rázc.											10.35							18.45		
	9	32		Podtureň											10.45							18.53		
															10.55							19.05		
	12	31	prích. odch.	**Liptovský Hrádok**											11.15							19.15		
	15	30		Maša											11.24							19.24		
	17	29		Hyby, rázc.											11.20							19.30		
															11.23							19.33		
	18	28	prích. odch.	**Králova Lehota,** žel. stan.											11.30							19.35		
	23	27		Michalovo											11.43							19.47		
	25	26		Malužiná											11.52							19.55		
	29	25		Nižná Boca											12.00							20.03		
	30	24		Stredná Boca											12.08							20.11		
	32	23		Vyšná Boca											12.14							20.17		
	35	22		× Čertovica, hot. Šport											12.24							20.26		
															12.30							20.32		
	37	21	prích. odch.	**Čertovica**											12.45							20.35		
0	43	20		Jarabá, Jednota			4.40				7.05			12.50	12.50			16.35			20.40	20.47		
0	43	19		Jarabá, *garáž*			4.45				7.08			12.55	12.52			16.38			20.43	20.52		
4	47	18		× Kyslá			4.51				7.12			13.03	13.02			16.46			20.50	21.07	...	
7	50	13		Mýto p. Dumb., chata			4.54				7.14			13.05	13.04			16.55			20.54	21.12		

17230

Sanitized Copy Approved for Release 2010/10/06 : CIA-RDP81-01043R001000070002-7

		55	14	↓	Halny												13.30										21.27		
		57	15		Predné Halny												13.37										21.32		
																	13.37										21.37		
		59	16	prích.	**Brezno,** nám.												13.42										21.40		
				odch.													13.45										21.45		
	0	60	17	prích.	**Brezno,** žel. stan.			●					✕			●		✕											
				odch.				6.10				10.55	12.20			14.15		16.10			18.10						22.12	22.15
								6.15				11.00	12.25			14.20		16.15			18.15						22.17	22.20
	1		16	prích.	**Brezno,** nám.																								
				odch.				6.15				11.05	12.35			14.30		16.23			18.20						22.22	22.25
	3		15		Predné Halny			6.17				11.07	12.40			14.35		16.25			18.25						22.27	22.30
	5		14		Halny	●✕		6.20				11.11	12.41			14.36		16.30			18.26						22.28	22.31
7	10		13		Mýto pod Dumb., chata	4.53	4.53	6.41			7.14	11.37	13.02	13.05		14.57		16.52	16.55	18.47		20.55			22.50	22.52
7	10		12		Mýto pod Dumb., most	4.57	4.57	6.45			7.16	11.39	13.09	13.08		15.04		16.55	16.58	18.50		20.57				22.58
7	10		11		Mýto pod Dumb., Jednota	5.03	5.03	6.50			7.20	11.45	13.15	13.14		15.10		17.00	17.00	18.56		20.59				23.05
7	10		10		Mýto pod Dumb., kovač	5.05	5.05	6.52			7.22	11.47	13.17	13.16		15.12			17.02	18.58		21.06				23.07
12	15		9		Bystrá	5.13	5.13	7.00			7.29	11.55	13.25	13.24		15.20			17.10	19.10		21.14				23.10
15	18		8		× Piesok, Dolina	5.19	5.19				7.35		13.32	13.32					17.18			21.22				
17	20		7		Piesok	5.23	5.23				7.38		13.37	13.36					17.22			21.26				
17	20		6		Piesok, hor. brána	5.25	5.25				7.40		13.40	13.39					17.25			21.30				
18	21		5		× Štiavnička	5.27	5.27				7.41		13.41	13.40					17.26			21.31				
19	22		4		× Podbrezová, nem.	5.31	5.31				7.42		13.42	13.41					17.27			21.32				
19	22		3		Podbrezová, pod kostolom	5.35	5.35				7.44		13.43	13.42					17.29			21.34				
20	23		2		Podbrezová, obch. domy	5.41	5.41				7.46		13.47	13.47					17.32			21.38				
20	23		1	prích.	**Podbrezová,** žel. stan.	5.45	5.45				7.50		13.50	13.50					17.35			21.40				

k spoj. v dňoch prac. pokoja premáva len v úseku Brezno, žel. stan.—Mýto p. D.

Príchody pripojných vlakov na žel. stan. Lipt. Hrádok	*od Žiliny*	...	...	...	...	...	...	...	...	...		...	...	...	...	...	17.16	...	...
	od Košíc	...	...	...	...	...	...	...	...	...	10.06	...	...	...	...	...	18.29	...	...
Príchody pripojných vlakov na žel. stan. Brezno	*od Margecian*	...	...	5.50	...	...	...	10.37	...	...	...	13.47	R16.06	...	...	...	...		
	od Zvolena	...	...	5.44		...	...	10.28	...	...	...	13.50	16.02	...	...	...	...	21.57	21.57
Odchody pripojných vlakov zo žel. stan. Podbrezová	*od Margecian*	...	...	...	...	...	8.30	...	14.30	14.30	...	...	...	...	...	...	22.23	...	...
	od Zvolena	...	...	...	...	...	...	...	14.28	14.28	...	...	...	...	...	...	...	...	...

Sanitized Copy Approved for Release 2010/10/06 : CIA-RDP81-01043R001000070002-7

Sanitized Copy Approved for Release 2010/10/06 : CIA-RDP81-01043R001000070002-7

I ŠKODY, VZNIKLÉ NA VAŠEM BYTOVÉM ZAŘÍZENÍ ZA VAŠÍ NEPŘÍTOMNOSTI

= škody způsobené požárem, výbuchem, bleskem, vodou z vodovodních zařízení, z krádeže vloupáním a pod. nahrazuje

SDRUŽENÉ POJIŠTĚNÍ DOMÁCNOSTI.

Do pojištění jsou zahrnuty i věci osobní potřeby na cestách, o dovolené a na pracovišti, krádež jízdních kol a dětských kočárků. Rovněž škody ze zákonné odpovědnosti majitele bytu a členů jeho rodiny jsou nahrazovány z tohoto pojištění. Podrobnosti vám sdělí a pojištění sjednají naše inspektoráty. Jsou v každém okresním městě, v Praze ve všech obvodech.

SP

STÁTNÍ POJIŠŤOVNA

CESTOVNÝ PORIADOK

STAT

LETO 1957

KRAJ B[illegible]STRICA

Sanitized Copy Approved for Release 2010/10/06 : CIA-RDP81-01043R001000070002-7

Sanitized Copy Approved for Release 2010/10/06 : CIA-RDP81-01043R001000070002-7



Československá štátna automobilová doprava,
národný podnik

CESTOVNÝ PORIADOK

autobusových tratí kraja

Banská Bystrica

OBSAH:

Poučenie o používaní cestovného poriadku 3
Vysvetlenie značiek a skratiek 4
Stručný výňatok z tarifných ustanovení 5
Výňatok z cenníka 11
Prepravné a tarifné podmienky pre prepravu kusových zásielok - zoznam KOD v kraji Banská Bystrica . . . 15
Zoznam tratí 19
Zoznam stanic 23
Cestovné poriadky autobusových tratí

Platí od 2. júna 1957

Redakcia: Poverenictvo dopravy - Oblastná správa cestnej dopravy
Knihtlačiareň ZMT 04, n. p., Brno, Gottwaldova 21

Sanitized Copy Approved for Release 2010/10/06 : CIA-RDP81-01043R001000070002-7

Sanitized Copy Approved for Release 2010/10/06 : CIA-RDP81-01043R001000070002-7

18216 Karafová–Muránska Zdychava–Revúca–Turčok

Obchodná výpravňa: Revúca, žel. stan., tel. 28

Dopravný závod 1503, Rožňava

km	T.č.			1	3	5	7	9	11	13	15	17
					✕			b	a	b		
0	1	odch.	Karafová	prich.	7.20	...	...	12.40	14.10	16.10	...	...
2	2		Ubrisko		7.23	...	...	12.43	14.13	16.13	...	...
4	3		Muránska Huta, rázc.		7.32	...	...	12.52	14.22	16.22	...	...
5	4		Hlboké		7.35	...	...	12.55	14.25	16.25	...	...
				odch.	7.38	...	...	12.58	14.28	16.28	b	a
6	5	odch.	Muránska Zdychava	prich.	...	4.38	7.40	9.00	10.35	13.00	14.30	16.30
		odch.			...	4.35	7.45	9.10	10.45	13.10	14.40	16.40
10	6		Revúčka	odch.	...	4.40	7.50	9.18	10.54	13.18	14.48	16.45
13	7	prich.	Revúca, nám.	prich.	...	4.53	7.52	9.20	10.56	13.20	14.50	16.50
		odch.			...	4.56	7.55	9.25	10.57	13.25	14.51	16.51
13	7	8	Revúca, žel. stan.		...	5.00	...	...	11.00	13.28	14.54	...
13	7	9	Revúca, predmestie		...	5.10	...	...	11.09	13.37	15.03	...
16	10	10	Mokrá Luka		...	5.15	...	...	11.16	13.44	15.13	...
18	12	11	Revúcka Lehota		...	5.19	...	...	11.20	13.48	15.17	...
20	14	12	Lubeník, odb. na Turčok		...	5.23	...	...	11.27	13.50	15.19	...
21	15	13	Lubeník, MHB		...							
22	16	14	Lubeník, Studená	odch.	...	5.25	...	...	11.27	13.55	15.24	...
				prich.	...	5.30	...	...	11.30	13.58	15.27	...
23	17	13	Lubeník, MHB		...	5.31	...	...	11.32	14.00	15.30	...
26	20	15	Hlinka, kopec	odch.	...	5.39	...	...	11.39	14.05	15.37	...
28	22	16	Turčok	prich.	...	5.43	...	...	11.45	14.08	15.43	...

km	T.č.			2	4	6	8	10	12	14	16
				✕		k	a	b			
0	1	odch.	Karafová	prich.	...	7.17	...	12.35	13.56	15.56	...	...	...
2	2		Ubrisko		...	7.09	...	12.27	13.45	15.48	...	...	...
4	3		Muránska Huta, rázc.		...	7.05	...	12.23	13.44	15.44	...	...	...
5	4		Hlboké		...	7.02	...	12.20	13.41	15.41	...	...	...
				odch.	...	7.57	a	12.15	13.36	15.36	b	a	b
6	5	odch.	Muránska Zdychava	prich.	...	6.55	10.27	12.02	13.33	15.33	19.20	19.33	23.09
		odch.			...	6.43	10.17	11.52	13.24	15.24	19.10	19.24	22.50
10	6		Revúčka	odch.	...	6.35	10.08	11.43	13.15	15.15	19.00	19.15	22.43
13	7	prich.	Revúca, nám.	prich.	...	6.33	10.05	11.40	13.10	15.10	18.50	19.10	22.42
		odch.			...	6.31	10.00	11.35	13.07	15.07	18.45	19.07	22.40
13	7	8	Revúca, žel. stan.		...	6.29	...	...	13.05	15.05	...	19.05	22.32
13	7	9	Revúca, predmestie		...	6.24	...	...	12.57	14.57	...	18.57	22.28
16	10	10	Mokrá Luka		...	6.19	...	...	12.51	14.51	...	18.51	22.2[illegible]
18	12	11	Revúcka Lehota		...	6.14	...	...	12.46	14.46	...	18.46	22.20
20	14	12	Lubeník, odb. na Turčok		...	6.11	...	...	12.41	14.41	...	18.41	22.15
21	15	13	Lubeník, MHB										
22	16	14	Lubeník, Studená	odch.	...		...	...	12.35	14.35	...	18.35	22.12
				prich.	...		...	...	12.30	14.30	...	18.30	22.10
23	17	13	Lubeník, MHB		...	6.10	...	...	12.25	14.25	...	18.25	22.05
26	20	15	Hlinka, kopec	odch.	...	5.58	...	...			...		21.55
28	22	16	Turčok	prich.	...	5.50	...	...	12.10	14.10	...	18.10	21.45

Prichod vlakov do Revúcej od Plešiva	5.40	7.21	9.13	11.25	12.32	14.14	14.51	18.57	22.18	0.14	...	...	...	...	...	...	...	...	...	...	...	...	...	...	...
Odchod vlakov z Revúcej na Plešivo	4.30	5.42	7.24	10.41	12.25	14.10	15.06	18.14	21.11	23.10	...	...	...	...	...	...	...	...	...	...	...	...	...	...	...

k spoj premáva denne, okrem soboty

18219 Teplá Voda–Jelšava–Rákos–Kameňany

Obchodná výpravňa: Jelšava, telefon 42

Dopravný závod 1503, Rožňava

km	T.č.			1	3	5	7	9	11	13
				✕						
0	1	odch.	Teplá Voda	prich.	...	5.08	...	...	...	...
				odch.	...	5.14	✕	a	✕	...
2	2	prich.	Jelšava, nám.	prich.	...	5.16	7.10	13.10	14.33	14.50	18.20	...
		odch.		odch.	...							
2	3	prich.	Jelšava, odb. k žel. stan.		...	5.18		13.1[illegible]		14.53	18.2[illegible]	...
2	4		Jelšava, žel. stan.									
2	3	odch.	Jelšava, odb. k žel. stan.	prich.	...			13.18		14.55	18.40	...
6	5		xJRD, výkrmňa		...	5.38	7.24	13.30	14.47	15.06	18.51	...
10	6		Nadrdž		...	5.44	7.35	13.41	14.5[illegible]	15.17	19.02	...
12	7		xNadrdž, osada		...	5.53	7.42	13.48	15.05	15.24	19.0[illegible]	...
15	8		Rákoš, potr. druž. 16381, 16222		...	5.56	7.50	13.56	15.13	15.32	19.16	...
15	9		xRákoš, majer		...	6.00	7.58	13.58	15.15	15.34	19.18	...
17	10		xVálcový mlyn		...		8.04	14.08	15.18	15.36	19.20	...
21	11	prich.	Kameňany 16381	odch.	...	6.05	8.20	14.10	15.25	15.46	19.36	...

km	T.č.			2	4	6	8	10	12	
				✕						
0	1	odch.	Teplá Voda	prich.	...	5.00	...	...	...	...
				odch.	...	4.55	✕	a	✕	c
2	2	prich.	Jelšava, nám.	prich.	...	4.50	7.00	9.10	15.30	16.35	17.40	...
		odch.		odch.	...							
2	3	prich.	Jelšava, odb. k žel. stan.		...		6.55			16.30	17.35	...
2	4		Jelšava, žel. stan.						15.25			
2	3	odch.	Jelšava, odb. k žel. stan.	prich.	...	4.45			15.10	16.16	17.20	...
6	5		xJRD, výkrmňa		...	4.37	6.45	9.08	15.00	16.06	17.10	...
10	6		Nadrdž		...	4.27	6.35	8.58	14.55	16.01	17.05	...
12	7		xNadrdž, osada		...	4.23	6.30	8.53	14.48	15.53	16.58	...
15	8		Rákoš, potr. druž. 16381, 16222		...	4.15	6.23	8.45	14.44	15.50	16.54	...
15	9		xRákoš, majer		...	4.12	6.21	8.42	14.38	15.45	16.48	...
17	10		xVálcový mlyn		...	4.10	6.18	8.40	14.30	15.35	16.40	...
21	11	prich.	Kameňany 16381	odch.	...	4.00	6.1[illegible]	8.30				...

Trate 18216, 18219 a 18220 zariadte na koniec cestovného poriadku.

Sanitized Copy Approved for Release 2010/10/06 : CIA-RDP81-01043R001000070002-7

Sanitized Copy Approved for Release 2010/10/06 : CIA-RDP81-01043R001000070002-7

18220 Jelšava—Nandráž—Sirk

Obchodná výpravňa: Jelšava, telefon 42

	1	3	5	km	Tč	Dopravný závod 1803, Rožňava		2	4	6
	✕	a	✕					✕	a	✕
...	4.40	10.50	12.50	0	1	odch. **Jelšava,** nám.	prích.	7.15	13.05	15.05
...	4.43	10.53	12.53	0	2	Jelšava, žel. stan.		7.07	13.00	15.00
...	4.57	11.03	13.03	4	3	×JRD, výkrmňa		6.58	12.51	14.51
...	5.00	11.13	13.13				odch.	6.50	12.41	14.41
...	5.04	11.14	13.14	8	4	prích. odch. **Nandráž**	prích.	6.45	12.40	14.40
...	5.09	11.19	13.19	10	5	×Nandráž, osada		6.40	12.36	14.36
...	5.16	11.27	13.27	13	6	Rákoš 16381, 18219		6.32	12.28	14.28
...	5.21	11.32	13.32	15	7	Rákoš, baňa		6.26	12.23	14.23
...	5.28	11.37	13.37	17	8	×Červeňany, rázc. 18216		6.20	12.18	14.18
...	5.34	11.47	13.42	19	9	×Sirk, pražiareň		6.15	12.13	14.13
...	5.40	11.45	13.45	20	10	prích. **Sirk,** MMV	odch.	6.10	12.10	14.10

Prichod vlakov do Jelšavy z Plešivca	5.05	6.47	8.40	10.52	12.00	12.56	14.13	18.17	21.46	23.43	...	...	...	...	...	...	...	...	...
Odchod vlakov z Jelšavy na Plešivec	5.08	6.49	7.56	12.54	14.42	15.32	18.44	22.01	23.41	...	...	...	...	...	...	...	...	...	...

Sanitized Copy Approved for Release 2010/10/06 : CIA-RDP81-01043R001000070002-7

Sanitized Copy Approved for Release 2010/10/06 : CIA-RDP81-01043R001000070002-7

ČESKOSLOVENSKÁ ŠTÁTNA AUTOMOBILOVÁ DOPRAVA
národný podnik

MAPA AUTOBUSOVÝCH TRATÍ
kraj BANSKÁ BYSTRICA

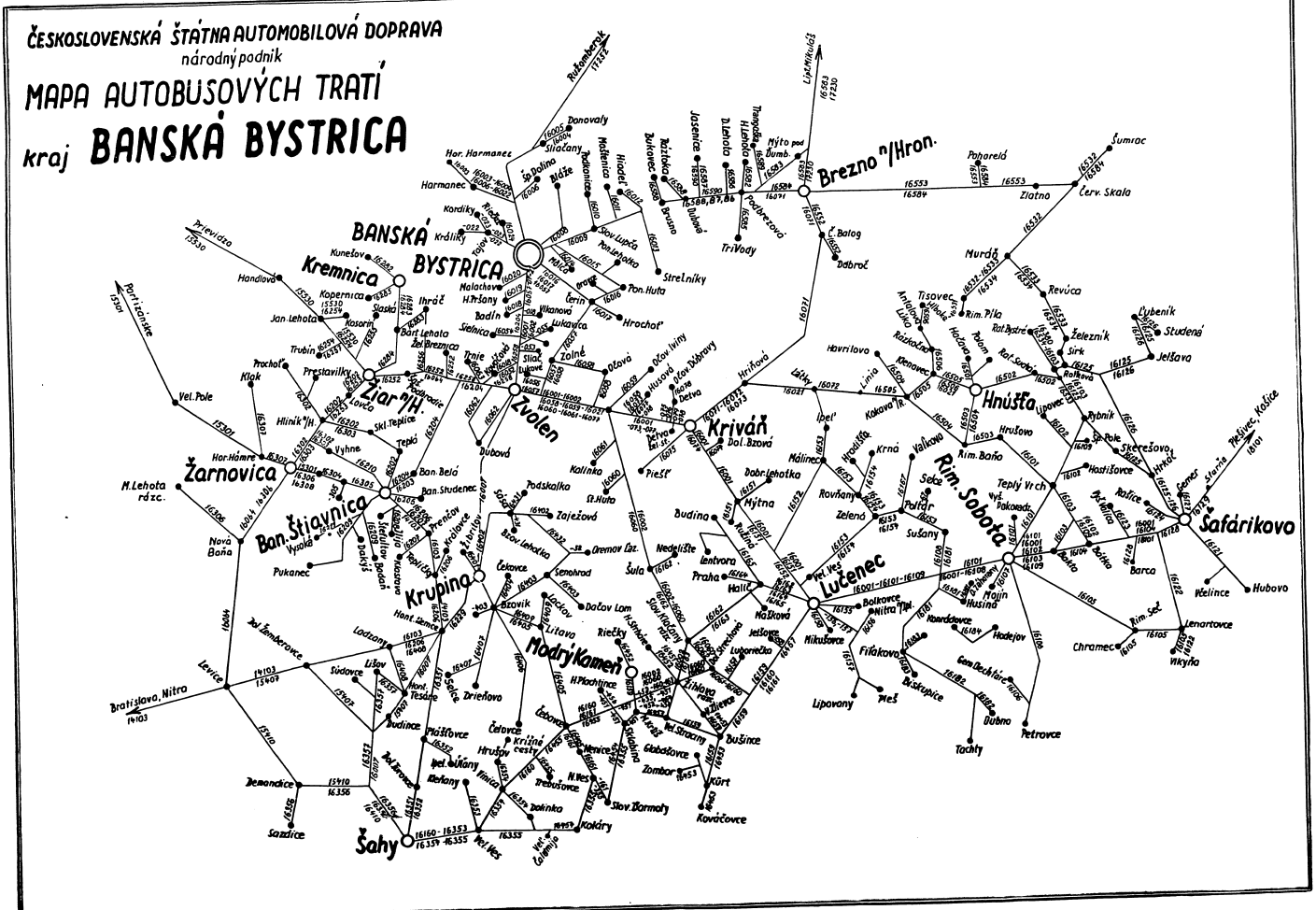

Sanitized Copy Approved for Release 2010/10/06 : CIA-RDP81-01043R001000070002-7

Sanitized Copy Approved for Release 2010/10/06 : CIA-RDP81-01043R001000070002-7

Poučenie o používaní cestovného poriadku

Na vyhľadanie určitého autobusového spojenia použije sa zoznam stanic, zoznam tratí alebo mapka autobusových tratí.

Čísla uvedené v zozname stanic za menom stanice, udávajú čísla príslušných autobusových tratí. Autobusové trate sú číslované päťmiestnymi číslami. Prvé dve čísla označujú kraj, ktorému autobusová trať prináleží a ďalšie tri čísla sú poradové čísla trate.

Trate sú číslované podľa krajov takto:

Kraj	Číslo trate	Kraj	Číslo trate
01 Praha	01001—01899	11 Olomouc	11001—11899
02 Č. Budějovice	02001—02899	12 Gottwaldov	12001—12899
03 Plzeň	03001—03899	13 Ostrava	13001—13899
04 Karlovy Vary	04001—04899	14 Bratislava	14001—14899
05 Ústí nad Labem	05001—05899	15 Nitra	15001—15899
06 Liberec	06001—06899	16 Banská Bystrica	16001—16899
07 Hradec Králové	07001—07899	17 Žilina	17001—17899
08 Pardubice	08001—08899	18 Košice	18001—18899
09 Jihlava	09001—09899	19 Prešov	19001—19899
10 Brno	10001—10899		

V cestovných poriadkoch čísla za menom stanice odkazujú na prípojné autobusové trate. Uvedené sú najviac 3 prípojné trate.

Ak je za menom stanice len značka 🚗 treba prípojné autobusové trate vyhľadať v zozname stanic.

Ak je za menom stanice značka ■ čísla prípojných tratí sú uvedené pod cestovným poriadkom.

Ak je v cestovnom poriaku za menom stanice značka 🚶 znamená to, že v mieste možno prestúpiť na vlak a že vzdialenosť železničnej stanice od stanice autobusovej trate nie je väčšia ako 2 km. Vzdialenosť v km je uvedená číslom v zátvorke za značkou rušňa.

Ak je v cestovnom poriadku pred menom stanice značka × znamená to, že spoj zastaví len na znamenie alebo požiadanie. Cestujúci, ktorý mieni vystúpiť, je povinný oznámiť to sprievodcovi alebo vodičovi, buď pred nastúpením alebo počas cestovania, najneskoršie však pred cieľovou stanicou, kde mieni vystúpiť. Cestujúci, ktorý mieni nastúpiť na takejto stanici, je povinný zaujať také miesto na trati, aby vodič dávané znamenie včas videl.

Ak je za menom stanice uvedené číslo v zátvorke napr.: [3] znamená to km vzdialenosť rovnomenej obce od miesta zastávky.

Cestovný poriadok je vypracovaný podľa 24 hodinovej časomiery. Odchody spojov o polnoci sú vyjadrené 0,00, príchody o polnoci 24,00. Pri spojoch s obmedzenou dopravou, idúcich cez polnoc, označí sa obmedzenie pre ten deň, v ktorom spoj odchodí z východzej stanice.

Ak spoje idú len v určitých dňoch alebo v obdobiach, sú označené príslušnou značkou bezprostredne nad časovými údajmi.

Ak nie je iné vysvetlenie, uvedený čas v cestovnom poriadku znamená odchod z jednotlivých stanic.

Význam ostatných značiek a skratiek je uvedený vo Vysvetlivkách značiek a skratiek.

V cestovnom poriadku pod názvom trate je uvedena obchodná výpravňa s presnou adresou (telefonným číslom).

Obchodná výpravňa alebo obchodné jednateľstvo okrem iných úkonov prijíma tiež reklamácie.

Spoje uvedené v cestovnom poriadku môžu byť z prevádzkových dôvodov vynechané. Vynechanie spojov bude pokiaľ možno verejnosti vhodným spôsobom oznámené.

Zmeny cestovného poriadku zostávajú vyhradené a oznamujú sa vyhláškami v obchodných výpravniach a v autobusoch.

Cestovné poriadky sú vydané v knižnej úprave len pre jednotlivé kraje. Súborný knižný cestovný poriadok sa nevydáva.

Sanitized Copy Approved for Release 2010/10/06 : CIA-RDP81-01043R001000070002-7

Sanitized Copy Approved for Release 2010/10/06 : CIA-RDP81-01043R001000070002-7

Vysvetlenie značiek a skratiek

✕ = spoj premáva len v pracovných dňoch

+ = spoj premáva len v dňoch pracovného pokoja

⎨ = spoj premáva iným smerom

× = spoj zastaví len podľa potreby

| = spoj prechodí

a = spoj premáva len v sobotu ak je pracovný deň

b = spoj premáva len v pracovných dňoch okrem soboty

c = spoj premáva len v dňoch školského vyučovania

d = spoj premáva len v prvý pracovný deň po dni pracovného pokoja

• = prednostne pre pracujúcich a žiakov

= zastavuje len pre vystupovanie

⎧ ⎩ = zastavuje v označenom úseku len pre vystupovanie

◗ = zastavuje len pre nastupovanie

⎧ ⎩ = zastavuje v označenom úseku len pre nastupovanie

= je možný prestup na vlak

= pripojné autobusové trate treba vyhľadať v zozname stanic

■ = čísla pripojných tratí sú uvedené pod cestovným poriadkom

= je možný prestup na lietadlo

= pohraničná stanica s colnou a pasovou kontrolou

hot.	= hotel
KNV	= krajský národný výbor
kult. dom	= kutúrny dom
MNV	= miestny národný výbor
nám.	= námestie
ONV	= okresný národný výbor
p. ú. (1. 2.)	= poštovný úrad (1. 2.)
rázc.	= rázcestie
stan. elektr. žel.	= stanica elektr. železnice
ul.	= ulica
ÚNZ	= ústav národného zdravia
žel. stan.	= železničná stanica
žel. zast.	= železničná zastávka

Stručný výňatok z tarifných ustanovení.

Pravidelná hromadná preprava osôb.

1. Cestujúci má právo na prepravu len vtedy, ak vozidlo nie je plne obsadené. Za plne obsadené sa považuje vozidlo, v ktorom je obsadený úradne stanovený počet miest. V takom prípade je sprievodca povinný v záujme zachovania bezpečnosti premávky a cestujúcich, ďalších cestujúcich poukázať na cestovanie iným spojom.

2. Sprievodca je oprávnený usmerňovať nastupovanie do autobusu tak, aby najprv nastúpili cestujúci, ktorí už majú zakúpené cestovné lístky a cestujúci, ktorí cestujú do vzdialenejších stanic, aby sa tak urýchlilo vystupovanie na nácestných staniciach.

3. **Pri spojoch**, ktoré sú vyhradené **pre prednostná prepravu pracujúcich** do práce a z práce, **žiakov** do školy a zo školy, **majú robotníci a žiaci prednosť**, pri nastupovaní do vozidiel. Pri týchto spojoch je nutné počítať s potrebným počtom miest pre pracujúcich a žiakov, ktorí pravidelne nastupujú na ďalších nácestných staniciach. Takých cestujúcich, ktorí sa nepreukážu robotníckou alebo žiackou preukážkou, poukáže sprievodca na cestovanie iným spôsobom.

4. Ak nastupuje do autobusu súčasne viac cestujúcich, **je účelné postaviť sa pri nástupe do radu** a zachovať poriadok, čím bude daný dôkaz o našej občianskej vyspelosti a **usnadní sa rýchle vystupovanie a nastupovanie.**

5. ČSAD neprijíma na prepravu osoby, ktoré sú postihnuté prenosnou chorobou a môže z prepravy vylúčiť také osoby, ktoré nesplnili prepravné a tarifné podmienky.

6. **Cestujúci je povinný zaobstarať si cestovný lístok** až do cieľovej stanice pri nastupovaní do vozidla a zaplatiť cestovné podľa Cenníka. Sprievodca musí vydať cestovný lístok na celú cestu a cena cestovného, ktorá je vyznačená na cestovnom lístku musí zodpovedať zaplatenému cestovnému. **Cestujúci je povinný presvedčiť sa** o správnosti obdržaného cestovného lístku a či cena cestovného lístku zodpovedá zaplatenému cestovnému.

7. Sprievodca môže žiadať, aby cestujúci zaplatil cestovné odpočítane. Cestujúci si má pripraviť cestovné odpočítané včas, aby sa vydávanie lístkov rozmieňaním peňazí nezdržovalo.

8. **Cestovný lístok** na jedno cestovanie je platný len pri tom spoji, pri ktorom bol vydaný; nie je dovolené s ním cestovanie prerušiť, alebo po započatí cestovania postúpiť lístok inej osobe. Cestovný lístok týždňový alebo mesačný je platný len na týždeň alebo mesiac, ktorý je na lístku vyznačený a nie je dovolené s ním cestovanie prerušiť. Ak sa napriek tomu cestovanie preruší, stane sa lístok pre zbytok cesty neplatným.

9. Cestujúci môže vziať so sebou len **jedno dieťa do dovŕšenia piateho roku** bez platenia cestovného; za každé ďalšie dieťa mladšie ako päťročné, za každé dieťa staršie ako päťročné až do veku desať rokov, **ako aj za každé dieťa mladšie ako päťročné, pre ktoré sa žiada miesto na sedenie** (len keď v autobuse je nedostatok miesta na sedenie pre ostatných cestujúcich), treba zaplatiť cestovné uvedené v Cenníku (tabuľka 1 a 2, zvláštne cestovné - zľava 3 - asi 50%).

10. **Cestujúci musí mať cestovný lístok pri sebe** po celý čas cestovania, ako aj pri vystupovaní a preukázať sa nim na výzvu zamestnancovi na to oprávnenému. Revízny orgán má oprávnenie lístok odobrať aj po skončení jeho platnosti. Ak odoberie platný cestovný lístok za cestovania alebo pred skončením platnosti cestovného lístku, vydá cestujúcemu potvrdenie.

Sanitized Copy Approved for Release 2010/10/06 : CIA-RDP81-01043R001000070002-7

Sanitized Copy Approved for Release 2010/10/06 : CIA-RDP81-01043R001000070002-7

11. Cestujúci, ktorý nemôže pri kontrole predložiť platný cestovný lístok, je povinný bez újmy stíhania podľa trestných predpisov zaplatiť obyčajné cestovné z nástupnej do cieľovej stanice a prirážku 30 Kčs. Ak je pochybnosť o tom, kde cestujúci do autobusu nastúpil, zaplatí obyčajné cestovné z východzej stanice spoja do cieľovej stanice a prirážku 30 Kčs. Ak ide o dieťa, ktoré podľa tarifných ustanovení nemá pri kontrole platný cestovný lístok, zaplatí cestovné podľa Cenníku (tabuľka 1 alebo 2, zvláštne cestovné - zľava 3 - asi 50%) a prirážku 30 Kčs.

Ak cestujúci nezaplatí uvedené čiastky hneď, sprievodca je oprávnený vylúčiť cestujúceho z ďalšieho cestovania a doplatok bude vymáhaný úradnou cestou. ČSAD je oprávnená za dodatočné vymáhanie účtovať 2 Kčs za každú upomienku.

12. Zmeškaný odchod alebo príchod, alebo vynechanie spoja nie je dôvodom pre náhradu škody a to ani vtedy, ak sa zmeškalo pripojenie na iný spoj alebo na iný dopravný prostriedok. Ak niektorý spoj nepremáva, môže sa cestujúci vzdať cestovania; žiadať vrátenie cestovného môže len vtedy, ak ide o cestovný lístok na jedno cestovanie.

Ak sa začaté cestovanie znemožnilo a cestujúci hodlá pokračovať v cestovaní iným spojom ČSAD, prepraví sa bez doplatku do cieľovej stanice aj po inej trati, ak to prevádzkové pomery dovoľujú. Ak ČSAD neprepraví cestujúceho do cieľovej stanice, vráti mu na jeho žiadosť rozdiel medzi zaplateným cestovným a cestovným za precestovaný úsek. Za precestovaný úsek sa považuje úsek medzi nástupnou stanicou a stanicou posledne precestovanou.

Ak pri znemožnení začatého cestovania cestujúci žiada, aby bol prepravený späť do nástupnej stanice, prepraví sa zadarmo najbližším spojom; v tom prípade však nemá nárok na vrátenie cestovného za neprecestovaný úsek.

Ak pripojný autobusový spoj k vlaku mešká, odíde vlak bez pripojenia. Výnimočne vyčkajú vlaky na cestujúcich od zmeškaných pripojných autobusových spojov v takých prípadoch, keď výpravca vlakov má vlak pod výpravou a podľa miestnych pomerov má možnosť sa informovať o skutočnom stave. Čakanie vlaku nesmie byť však zväčšované vybavovaním cestujúcich pri osobných pokladniciach.

Ak sa cestujúci, ktorý prestúpil do vlaku zo zmeškaného pripojného autobusového spoja preukáže platným cestovným lístkom pre cestovanie autobusom do stanice v ktorej prestúpil, neplatí vo vlaku prirážku a zaplatí cestovné ako u výdajne cestovných lístkov (čl. 15, odst. 5, písm. d. Tarifnej rukoväte 5/I. - ČSD).

13. Pri príchode spoja na stanicu (zastávku) je sprievodca povinný vyvolať jej meno, prípadne možnosť prestupu na pripojný autobusový spoj alebo vlak a čas zdržania (ak trvá aspoň 5 min.) ako aj každé skrátenie zdržania uvedeného v cestovnom poriadku. Táto povinnosť sa môže splniť aj vyvolaním v miestnom rozhlase stanice.

14. Cestujúci má právo na miesto vo vozidle podľa zakúpeného lístku (miestenky). Cestujúci má právo obložiť vo vozidle pre seba jedno miesto na sedenie. Cestujúci, ktorý opustil svoje miesto a neobložil ho zreteľným spôsobom, stráca naň oprávnenie. Obloženie miesta novinami alebo časopisom nestačí.

15. Cestujúci je povinný zachovávať pozornosť a opatrnosť primeranú povahe automobilovej prevádzky a poslúchnuť pokyny, ktoré ČSAD verejne vyhlásila alebo ktoré cestujúcim dávajú zamestnanci podniku ČSAD pri vykonávaní služby. Cestujúci sa musí starať o to, aby nastúpil v nástupnej stanici do správneho vozidla a vystúpil v cieľovej stanici.

16. Cestujúci je povinný správať sa vo vozidle, ako aj pri nastupovaní a vystupovaní tak, aby nebol ostatným cestujúcim na obtiaž. Spievať a

prevádzať hudbu je vo vozidle zakázané, pretože by bola odvracaná pozornosť cestovného personálu a pre nepočutie výstražných znamení mohlo by dôjsť k nehode alebo k ohrozeniu bezpečnosti premávky. Je zakázané hrať v karty vo vozidle, otvárať dvere vozidla, vyklánať sa z oblokov a vystupovať na strechu vozidla.

17. Vo vozidle je zakázané fajčiť. Kto prestúpi zákaz fajčenia, je povinný zaplatiť 4 Kčs. Kto spôsobí poškodenie alebo znečistenie vozidla, zariadenia alebo miestností, je povinný zaplatiť náhradu za znečistenie alebo poškodenie podľa stanovených pevných sadzieb.

18. Ak cestujúci chce nastúpiť na stanici, kde spoje zastavujú len podľa potreby (ležatý kríž pred menom stanice v cestovnom poriadku), musí dať vhodné znamenie zdvihnutím ruky. Ak cestujúci chce vystúpiť na stanici, oznámi to včas sprievodcovi autobusu.

Spoje zastavujú zásadne len na staniciach, ktoré sú uvedené v cestovnom poriadku. Cestujúci nemôže žiadať, aby spoj zastavil na inom mieste a vodič autobusu nesmie vyhovieť, pretože by sa narušovala pravidelnosť autobusovej premávky. Ak zastaví vozidlo z prevádzkových alebo iných dôvodov na mieste, kde podľa cestovného poriadku nezastavuje, cestujúci smie vystúpiť len s výslovným súhlasom sprievodcu alebo na jeho priamy pokyn a na výzvu sprievodcu musí ihneď nastúpiť, aby spoj bez ďalšieho meškania mohol v ceste pokračovať.

Preprava ručných batožín.

19. Cestujúci je oprávnený vziať si sebou do vozidla, ako ručnú batožinu len ľahko prenosné predmety, pokiaľ ich preprava nie je zakázaná a ak ich možno uložiť v priestore nad alebo pod sedadlami cestujúcich. Ak to vyžaduje bezpečnosť alebo pohodlie cestujúcich, musí cestujúci ručnú batožinu uložiť podľa pokynu sprievodcu.

Predmety, ktorých váha presahuje 25 kg alebo ktorých rozmery sú väčšie ako 20×30×50 cm, prípadne predmety tvaru valca, ktorého dĺžka presahuje 150 cm a jeho priemer je viac ako 10 cm alebo predmety tvaru dosky, ktorej rozmery presahujú rozmery 80×100 cm, musí cestujúci podať na prepravu ako cestovnú batožinu.

Súpravu lyží s palicami môže cestujúci vziať so sebou ako ručnú batožinu.

Ručná batožina sa prepravuje zdarma.

20. Cestujúci nesmie vziať so sebou do vozidla ako ručnú batožinu predmety nebezpečné, najmä nabité zbrane, predmety výbuchom nebezpečné, látky samozápalné, ľahko vznietivé, jedovaté, žieravé, zapáchajúce, odpor vzbudzujúce, predmety, ktoré by mohli byť ostatným cestujúcim na farchu, ktoré by mohli spôsobiť škodu cestujúcim alebo vozidlo znečistiť, prípadne spôsobiť závady pri preprave. Sprievodca je oprávnený presvedčiť sa o povahe predmetov, ktoré cestujúci berie so sebou do vozidla. Cestujúci musí sám dozerať na svoju ručnú batožinu a zodpovedá za škodu, ktorá by vznikla z toho, že vzal so sebou do vozidla ručnú batožinu, ktorá je z prepravy vylúčená.

Ak sa zistí, že cestujúci zobral so sebou do vozidla také veci, ktorých preprava nie je dovolená, musia byť tieto z vozidla odstránené samotným cestujúcim alebo na jeho nebezpečie, prípadne môže byť takýto cestujúci z prepravy vylúčený. Okrem toho cestujúci zaplatí za každý kus batožiny:

a) s predmetmi výbuchom nebezpečnými alebo látkami samozápalnými 40 Kčs,

b) s látkami ľahko vznietivými, jedovatými alebo žieravými 20 Kčs.

Sanitized Copy Approved for Release 2010/10/06 : CIA-RDP81-01043R001000070002-7

Sanitized Copy Approved for Release 2010/10/06 : CIA-RDP81-01043R001000070002-7

21. Ak správne úrady nezakázali prepravu určitých živých zvierat, môže cestujúci vziať so sebou **drobné domáce zvieratá a iné živé zvieratá ak sú malé**, ako ručnú batožinu, ale tieto musia byť uzavreté v klietke, debni, koši alebo v inej vhodnej schránke s nepriepustným dnom a musia zodpovedať podmienkam uvedeným v odst. 19. Nemocné zvieratá nie je dovolené prepravovať. Dozor na živé zvieratá prislúcha výlučne len cestujúcemu.

22. Ak cestujúci berie so sebou psa, musí mať pes náhubok, musí byť držaný na šnúre a cestujúci musí dbať na to, aby nebol ostatným spolucestujúcim na obtiaž.

Za prepravu psa každej veľkosti treba zaplatiť dovozné podľa Cenníka (tabuľka 1 alebo 2 zvláštne cestovné - zľava 3 - asi 50%).

Preprava cestovných batožín.

23. Také veci, ktoré nemožno považovať za ručnú batožinu a s ktorými cestujúci cestuje (preukáže sa cestovným lístkom), prijíma ČSAD na prepravu ako cestovnú batožinu. Cestujúci môže podať tieto veci balené alebo nebalené. Veci, ktoré vyžadujú obal, musia byť tak riadne balené, aby za prepravy nemohlo dôjsť k ich poškodeniu alebo, aby nemohli spôsobiť znečistenie alebo poškodenie vozidla. Cestovné batožiny prijíma ČSAD na prepravu len vtedy, ak s ohľadom na svoj objem, úpravu, dĺžku a váhu sú podľa úsudku sprievodcu spôsobilé na prepravu a ak ich možno bez ťažkostí a rýchlo naložiť.

Z prepravy sú vylúčené cestovné batožiny, ktoré obsahujú:

a) predmety, ktorých preprava je zakázaná osobitnými predpismi,
b) predmety nebezpečné, a to najmä nabité strelné zbrane, predmety výbuchom nebezpečné, látky samozápalné, ľahko vznietivé, jedovaté, žieravé predmety, ktoré by svojimi vlastnosťami mohli ohroziť bezpečnosť dopravy, život a zdravie cestujúcich alebo ktoré by za prepravy mohli spôsobiť závady, alebo cestujúcim škodu, prípadne ktoré by im mohli byť na ťarchu.

V cestovnom poriadku alebo výveskou môže byť preprava cestovných batožín na niektorých tratiach alebo pri niektorých spojoch obmedzená alebo vylúčená.

24. Cestujúci je povinný na vyzvanie sprievodcu alebo iného orgána ČSAD oznámiť obsah cestovnej batožiny. Ak je odôvodnená pochybnosť o správnosti oznámeného obsahu, môže ČSAD obsah cestovnej batožiny preskúmať. Ak sa zistí, že ide o predmety, ktoré sú z prepravy vylúčené (odst. 23), musí tieto cestujúci z vozidla odstrániť a okrem toho ČSAD vyberie od neho za každý kus batožiny prirážku stanovenú odst. 20.

25. Aby nemohlo dôjsť k zámene cestovných batožín, musí cestujúci opatriť každý kus cestovnej batožiny dostatočne trvanlivým spôsobom a zreteľne adresou cestujúceho, ako aj stanicou určenia.

26. ČSAD vydá v stanici určenia cestovnú batožinu len po predložení batožinového lístku; nie je povinná skúmať oprávnenosť držiteľa batožinového lístku na prijatie batožiny.

27. Ak cestujúci nepredložil batožinový lístok, vydá ČSAD cestovnú batožinu len tomu, kto hodnoverne preukáže svoju oprávnenosť na prijatie cestovnej batožiny a odovzdá prehlásenie, ktorým sa zaväzuje podniku ČSAD nahradiť škodu, ktorá by podniku ČSAD vydaním batožiny vznikla.

28. Za prepravu cestovných batožín sa platí dovozné podľa Cenníka (tabuľka 6). Dovozné sa určuje podľa váhy, objemnosti a prepravnej vzdialenosti za každý jednotlivý kus (zväzok).

Podľa váhy sa rozlišujú cestovné batožiny o váhe:

a) do 25 kg
b) do 50 kg
c) nad 50 kg.

Do skupiny cestovných batožín o váhe do 50 kg patria aj detské kočíky, bicykle a iné objemné predmety presahujúce rozmery 50×60×80 cm, a to aj vtedy, ak uvedený rozmer presahuje len v jednom smere i keď váži menej ako 25 kg.

Do skupiny cestovných batožín o váhe nad 50 kg patria aj predmety veľmi objemné presahujúce rozmery 60×60×100 cm a to aj vtedy, ak uvedený rozmer presahujú len v jednom smere i keď váži menej ako 50 kg.

Preprava autobusového tovaru.

29. Predmety, ktoré vyhovujú podmienkam určeným pre prijatie cestovných batožín na prepravu, s ktorými však odosielateľ necestuje, prijíma ČSAD na prepravu ako autobusový tovar.

30. ČSAD neprijme autobusový tovar na prepravu, ak ho odosielateľ nepodá v primeranom čase pred odchodom spoja, alebo ak je nedostatok miesta na jeho uloženie.

31. Za prepravu autobusového tovaru sa platí dovozné podľa Cenníka (tabuľka 7). Dovozné sa určuje podľa váhy, objemnosti a prepravnej vzdialenosti za každý jednotlivý kus (zväzok).

Podľa váhy sa rozlišuje autobusový tovar o váhe:

a) do 10 kg,
b) do 25 kg,
c) do 50 kg,
d) nad 50 kg.

Úhrnná váha zásielky nesmie presahovať 200 kg.

Do skupiny autobusového tovaru o váhe do 50 kg patria aj detské kočíky, bicykle a iné objemné predmety presahujúce rozmery 50×60×80 cm, a to aj vtedy, ak uvedený rozmer presahujú čo i len v jednom smere i keď váži menej ako 25 kg.

Do skupiny autobusového tovaru o váhe nad 50 kg patria aj veľmi objemné predmety, presahujúce rozmery 60×60×100 cm, a to aj vtedy, ak uvedený rozmer presahujú čo i len v jednom smere i keď váži menej ako 50 kg.

Robotnícka a žiacka zľava cestovného.

32. Nárok na robotnícku a žiacku zľavu cestovného má ten, kto spĺňa podmienky stanovené tarifou. Cestovné lístky sa vydávajú na podklade preukážky. Preukážku (robotnícku alebo žiacku) treba vyplniť presne podľa predtlače a dať si ju včas potvrdiť. Preukážku treba opatrovať tak, aby nedošlo k predčasnému opotrebeniu alebo znehodnoteniu a aby sa dali z nej zistiť potrebné údaje.

Robotnícke týždňové a mesačné a žiacke mesačné cestovné lístky je nutne zakupovať si v predpredaji.

Robotnícke **týždňové cestovné lístky** vydáva príslušná obchodná výpravňa ČSAD alebo sprievodca autobusu **už od piatku** predchádzajúceho týždňa.

Robotnícke a žiacke mesačné cestovné lístky vydáva len obchodná výpravňa ČSAD a to už počínajúc tretím dňom pred začiatkom kalendárneho mesiaca. Pracujúcim, ktorí po celý mesiac cestujú denne do práce **je výhodnejšie** zakupovať si miesto týždňových cestovných lístkov mesačný cestovný lístok, ktorý je **cenove výhodnejší** a značí úsporu času pri obstarávaní lístku.

Sanitized Copy Approved for Release 2010/10/06 : CIA-RDP81-01043R001000070002-7

Sanitized Copy Approved for Release 2010/10/06 : CIA-RDP81-01043R001000070002-7

Pre usnadnenie zakupovania robotníckych a žiackych cestovných lístkov podniky ČSAD zariadia vydávanie robotníckych a žiackych cestovných lístkov priamo na pracovisku (v škole), ak ide o väčší počet cestujúcich z toho istého pracoviska (školy).

ČSAD v snahe zamedziť vnášaniu neporiadku do dopravy, **nebude vydávať robotnícke cestovné lístky týždňové pri raňajších spojoch v prvom pracovnom dni v týždni.** Tým sa zamedzí značné meškanie robotníckych spojov a v dôsledku toho aj oneskorený nástup pracujúcich do zamestnania. Pri raňajších spojoch v prvom pracovnom dni v týždni sa vydajú robotnícke cestovné lístky **len vo výnimočných prípadoch** (napr. ak si pracujúci pre dovolenku alebo chorobu nemohol lístok skôr zakúpiť).

Držiteľ zľavy je povinný pri nastupovaní do autobusu bez vyzvania sprievodcu predložiť sprievodcovi preukážku a cestovný lístok na preskúmanie. Urýchli sa nastupovanie a skráti sa zdržanie na staniciach. Vo vlastnom záujme musí držiteľ zľavy dbať na to, aby mal preukážku a cestovný lístok v poriadku, lebo podnik ČSAD priznáva zľavu cestovného len pri zachovaní tarifných podmienok, za ktorých sa zľava poskytuje.

Na zabezpečenie cestovania do práce a z práce (do školy a zo školy) sú podľa prevádzkových pomerov prednostne určené pre prepravu robotníkov a žiakov niektoré spoje. Aby sa umožnilo cestovanie aj ostatným občanom je nutné, aby pracujúci a žiaci používali výhradne tieto spoje.

Autobusová doprava chce dobre slúžiť pracujúcim. Dopravu môže cestujúci zlepšovať tým, že sa pri cestovaní bude správať disciplinovane, že bude dopravných zamestnancov v ich práci podporovať a pri cestovaní zachovávať ich pokyny.

Dôležité upozornenie!

Z naliehavých verejných záujmov (preprava pracujúcich) musia podniky ČSAD previesť zmeny v cestovných poriadkoch i po ich uverejnení. Tieto zmeny sú často len prechodného rázu a nebolo by preto účelné zverejňovať ich formou dodatkov ku knižným cestovným poriadkom. Preto zmeny budú oznamované verejnosti len vyhláškami vo vozidlách, na miestach určených pre oznamy pre cestujúcich a na autobusových zastávkach. Podrobné informácie o zmenách cestovných poriadkov dajú dopravné závody a informačné kancelárie ČSAD.

Výňatok z Cenníka pre prepravu cestujúcich, psov, cestovných batožín, autobusového tovaru a novinových balíkov

Tabuľka 1. **Jednoduchý cestovný lístok**

Vzdialenosť	Obyčajné cestovné	Zvláštne cestovné			Vzdialenosť	Obyčajné cestovné	Zvláštne cestovné		
		zľava 1 (osl. 25%)	zľava 2 (osl. 33%)	zľava 3 (osl. 50%)			zľava 1 (osl. 25%)	zľava 2 (osl. 33%)	zľava 3 (osl. 50%)
km	Kčs	Kčs	Kčs	Kčs	km	Kčs	Kčs	Kčs	Kčs
1—3	1.—	0.60	0.60	0.60	71—75	21.—	16.—	14.—	10.—
4	1.40	1.—	1.—	0.60	76—80	22.—	16.—	14.—	11.—
5	1.60	1.—	1.—	0.60					
6	2.—	1.40	1.40	1.—	81—85	23.—	18.—	16.—	11.—
7	2.20	1.60	1.40	1.—	86—90	24.—	18.—	16.—	12.—
8	2.60	2.—	1.60	1.40					
9	3.—	2.20	2.—	1.60	91—95	25.—	19.—	18.—	13.—
10	3.40	2.60	2.20	1.60	96—100	27.—	21.—	19.—	14.—
11—12	3.80	3.—	2.60	2.—	101—110	29.—	22.—	19.—	14.—
13—14	4.20	3.—	3.—	2.20					
15—16	4.80	3.40	3.40	2.60	111—120	32.—	24.—	22.—	16.—
17—18	5.40	4.20	3.40	2.60					
19—20	6.—	4.80	4.20	3.—	121—130	34.—	26.—	22.—	16.—
21—23	6.60	4.80	4.20	3.40	131—140	36.—	27.—	24.—	18.—
24—26	7.20	5.40	4.80	3.40					
27—29	8.—	6.—	5.40	4.20					
30—33	9.—	7.20	6.—	4.80	141—150	39.—	29.—	25.—	19.—
34—37	10.—	8.—	7.20	4.80					
38—41	11.—	8.—	8.—	5.40	151—160	42.—	32.—	27.—	21.—
42—45	12.—	9.—	8.—	6.—					
46—50	13.—	10.—	8.—	6.60	161—170	45.—	34.—	29.—	22.—
51—55	14.—	11.—	9.—	7.20	171—180	48.—	36.—	32.—	24.—
56—60	16.—	12.—	11.—	8.—					
					181—190	51.—	39.—	34.—	25.—
61—65	18.—	14.—	12.—	9.—					
66—70	19.—	14.—	13.—	10.—	191—200	54.—	42.—	36.—	27.—

Tabuľka 2. **Jednoduchý cestovný lístok pre miestnu prepravu, ktorá je vykonávaná výlučne v obvode jedného mesta (obce)**

Vzdialenosť	Obyčajné cestovné	Zvláštne cestovné			Vzdialenosť	Obyčajné cestovné	Zvláštne cestovné		
		zľava 1 (osl. 25%)	zľava 2 (osl. 33%)	zľava 3 (osl. 50%)			zľava 1 (osl. 25%)	zľava 2 (osl. 33%)	zľava 3 (osl. 50%)
km	Kčs	Kčs	Kčs	Kčs	km	Kčs	Kčs	Kčs	Kčs
1—3	0.60	0.40	0.40	0.40	11—12	2.20	1.60	1.40	1.20
4	0.80	0.60	0.60	0.40	13—14	2.60	2.—	1.80	1.40
5	1.—	0.80	0.60	0.40	15—16	3.—	2.20	2.—	1.60
6	1.20	0.80	0.80	0.60	17—18	3.40	2.60	2.20	1.90
7	1.40	1.—	1.—	0.80	19—20	3.90	3.—	2.60	2.—
8	1.60	1.20	1.—	0.80					
9	1.80	1.40	1.20	1.—					
10	2.—	1.40	1.40	1.—					

Sanitized Copy Approved for Release 2010/10/06 : CIA-RDP81-01043R001000070002-7

Sanitized Copy Approved for Release 2010/10/06 : CIA-RDP81-01043R001000070002-7

Tabuľka 3. **Robotnícky týždňový a mesačný cestovný lístok**

Vzdialenosť	Týždňový		Mesačný	
	jednosmerný	obojsmerný	jednosmerný	obojsmerný
km	Kčs		Kčs	
1—	1.20	2.—	5.—	8.—
4	1.60	3.—	6.—	11.—
5	2.—	3.—	8.—	13.—
6	2.40	4.—	10.—	16.—
7	2.80	5.—	11.—	18.—
8	3.20	5.—	13.—	21.—
9	3.60	6.—	14.—	24.—
10	4.—	7.—	16.—	26.—
11	4.40	7.—	17.—	29.—
12	4.80	8.—	19.—	32.—
13	5.20	9.—	21.—	34.—
14	5.60	9.—	22.—	37.—
15	6.—	10.—	24.—	40.—
16	6.40	11.—	25.—	42.—
17	6.80	11.—	27.—	45.—
18	7.20	12.—	29.—	48.—
19	7.60	13.—	30.—	50.—
20	8.—	13.—	32.—	53.—
21	8.40	14.—	33.—	55.—
22	8.80	15.—	35.—	58.—
23	9.20	15.—	36.—	61.—
24	9.60	16.—	38.—	63.—
25	9.80	16.—	40.—	66.—
26	10.20	17.—	41.—	69.—
27	10.60	18.—	43.—	71.—
28	11.—	18.—	44.—	74.—
29	11.40	19.—	46.—	77.—
30	11.80	20.—	48.—	79.—
31—32	12.40	21.—	50.—	83.—
33—34	13.20	22.—	53.—	88.—
35—36	14.—	23.—	56.—	94.—
37—38	14.80	25.—	59.—	99.—
39—40	15.60	26.—	63.—	104.—
41—42	16.40	27.—	66.—	110.—
43—44	17.20	29.—	69.—	115.—
45—46	18.—	30.—	72.—	120.—
47—48	18.80	31.—	75.—	125.—
49—50	19.60	33.—	78.—	131.—
51—55	21.—	35.—	84.—	140.—
56—60	23.—	38.—	92.—	153.—
61—65	25.—	42.—	100.—	166.—
66—70	27.—	45.—	108.—	180.—

Tabuľka 4. **Žiacky mesačný cestovný lístok**

Vzdialenosť	jednosmerný	obojsmerný	Vzdialenosť	jednosmerný	obojsmerný
km	Kčs	Kčs	km	Kčs	Kčs
1—3	3.40	5.—	21—23	23.—	34.—
4	4.20	6.—	24—26	26.—	39.—
5	5.40	8.—	27—29	29.—	42.—
6	6.20	9.—			
7	7.20	11.—	30—33	33.—	47.—
8	8.40	12.—	34—37	37.—	55.—
9	9.40	14.—	38—41	41.—	62.—
10	10.40	16.—	42—45	44.—	66.—
			46—50	48.—	74.—
11—12	12.40	18.—			
13—14	14.—	21.—	51—55	55.—	83.—
15—16	16.—	24.—	56—60	60.—	90.—
17—18	18.—	27.—	61—66	66.—	98.—
19—20	20.—	30.—	66—70	71.—	106.—

Tabuľka 5. **Robotnícky a žiacky cestovný lístok na jedno cestovanie**

Vzdialenosť	Robotnícky a žiacky cestovný lístok na jedno cestovanie	Vzdialenosť	Robotnícky a žiacky cestovný lístok na jedno cestovanie
km	Kčs	km	Kčs
1—3	0.40	30—33	3.—
4	0.40	34—37	3.40
5	0.40	38—41	3.40
6	0.60	42—45	4.20
7	0.80	46—50	4.80
8	0.80		
9	1.—	51—55	4.80
10	1.—	56—60	5.40
		61—65	6.—
11—12	1.20	66—70	6.60
13—14	1.40		
15—16	1.60	71—75	7.20
17—18	1.80	76—80	7.20
19—20	2.—		
		81—85	8.—
		86—90	8.—
21—23	2.20		
24—26	2.60	91—95	9.—
27—29	2.60	96—100	10.—

Sanitized Copy Approved for Release 2010/10/06 : CIA-RDP81-01043R001000070002-7

Sanitized Copy Approved for Release 2010/10/06 : CIA-RDP81-01043R001000070002-7

Tabuľka 6. **Dovozné za cestovné batožiny**

Vzdialenosť	Dovozné za				
	cestovnú batožinu za kus			sánky, lyže za kus alebo súpravu	detský kočík, bicykel za kus
	do 25 kg	do 50 kg	nad 50 kg		
km	Kčs				
1—25	1.—	2.—	4.—	1.—	2.—
26—50	2.—	3.—	6.—	2.—	3.—
51 a viac	3.—	4.—	8.—	3.—	4.—

Tabuľka 7. **Dovozné za autobusový tovar a novinové balíky**

Vzdialenosť	Dovozné za					
	autobusový tovar za kus				novinové balíky za balík	
	do 10 kg	do 25 kg	do 50 kg	nad 50 kg	do 5 kg	do 10 kg
km	Kčs					
1—25	1.—	3.—	4.—	6.—	0.40	0.60
26—50	2.—	5.—	6.50	9.—	0.80	1.20
51 a viac	3.—	7.—	9.—	12.—	1.20	1.80

Nepravidelná hromadná preprava osôb (zájazdy).

Objednávku treba urobiť písomne. Pre cesty v tuzemsku najmenej tri dni napred, pre cesty do zahraničia najmenej 30 dní napred. Objednávky prijíma TURISTA pre cesty v tuzemsku a Čedok pre cesty do zahraničia. Informácie podá každý dopravný závod ČSAD.

Cestovné činí za každý km cesty obsadeným alebo neobsadeným vozidlom ak ide o

a) autobusy, ktoré majú viac než 30 miest na sedenie . Kčs 4,—

b) autobusy značky Škoda 706 RO bez ohľadu na skutočný počet miest na sedenie . . . . . Kčs 4,—

c) ostatné autobusy, ktoré majú najviac 30 miest na sedenie Kčs 3,—

d) prívesné vozy bez ohľadu na počet miest na sedenie . Kčs 2,—

Za každú skutočne prepravenú osobu a za každý kilometr sa počíta najmenej . . . . . Kčs 0,10

Najmenšie prepravné včítane čakacej doby činí za		Náhrada za čakanie za každú uplynulú hodinu		Prirážka za odriekнutie	
autobus	autobus. príves	autobus	autobusový príves	autobus alebo aut. príves	autobus a aut. príves
Kčs					
50.—	30—	10.—	5.—	40.—	60.—

Preprava
kusových zásielok dopravným spoločenstvom ČSAD-ČSD

Prepravu kusových zásielok z ktoréhokoľvek miesta do ktoréhokoľvek miesta v ČSR, t. j. z domu (závodu) odosielateľa do domu (závodu) prijímateľa, prípadne do (z) najbližšej zberne kusových zásielok bez akýchkoľvek starostí vám zabezpečí ČSAD v rámci organizácie prepravy kusových zásielok Dopravným spoločenstvom ČSAD-ČSD.

V kraji B. Bystrica organizujú a zabezpečujú túto prepravu Kancelárie okresného dispečingu ČSAD (KOD), ktorých adresu a telefonné spojenie uvádzame:

Por. čís.	Okrsok	Umiestenie KOD	Číslo štát. telef.
1.	Banská Bystrica	Nádražie ČSD	2214
2.	Zvolen	Nádražie ČSD	2492
3.	Rim. Sobota	Nádražie ČSD	282
4.	Lučenec	Nádražie ČSD	487
5.	B. Štiavnica	Nádražie ČSD	275
6.	Brezno	Nádražie ČSD	175

Krátky výťah prepravných a tarifných podmienok pre prepravu kusových zásielok Dopravným spoločenstvom ČSAD-ČSD.

Pojem kusovej zásielky:

Ako kusové zásielky sa prijímajú a vydávajú predmety podľa počtu a označenia kusov zapísaných do prepravného listu pre kusové zásielky a ktoré možno prepraviť nákladným cestným vozidlom. Jednotlivé kusy nesmú presahovať váhu 10 ton alebo rozmery 6,5×2,3×1,5 m.

Kusové zásielky väčších rozmerov alebo váhy jednotlivých kusov, ktoré nie je možné prepraviť nákladným motorovým cestným vozidlom budú prijímané na prepravu a vydávané len v dohode prepravcu s výpravňou kusových zásielok.

Sanitized Copy Approved for Release 2010/10/06 : CIA-RDP81-01043R001000070002-7

Sanitized Copy Approved for Release 2010/10/06 : CIA-RDP81-01043R001000070002-7

Prepravná listina:

Preprava kusových zásielok vo vnútrozemskej preprave po ceste i po železnici sa vykonáva na jeden doklad „Prepravný list pre kusové zásielky" vzor Kn 650, ktorý má štyri diely: 1. diel: „Dodací list pre prijímateľa", 2. diel: „Účtovný list", 3. diel: „Podací list pre odosielateľa", 4. diel: „Prepravný a odberný list pre dopravcu v mieste určenia". Jednotlivé údaje sa zhodne prepisujú. — Prepravný list možno zakúpiť vo všetkých zberniach na železničných staniciach a poštovných úradoch, prípadne v predajniach poštovej novinovej služby.

Ohlasovanie podaja kusových zásielok:

Podaj ojedinelých kusových zásielok skladných do váhy 100 kg a neskladných do váhy 50 kg nie je treba vopred ohlasovať. Takéto zásielky si môže prepravca podať v ktorejkoľvek zberni alebo priamo u závozníka k tomu určeného cestného vozidla ČSAD, ktorý ich prevezme na príslušnej zbernej trati. Ak v príslušnom mieste nie je zberňa alebo ak tam neprebieha pravidelná trať cestného vozidla ČSAD, treba potrebu takejto prepravy ohlásiť najbližšej zberni alebo priamo kancelárii okrskového dispečingu.

Ostatné zásielky treba vopred ohlásiť a to taktiež najbližšej zberni alebo KOD.

Zásielky musia byť ohlásené na podaj najneskoršie vo štvrtok pred príslušným týždenným plánovacím obdobím, vždy do 16. hodiny.

Ak ide o zásielky skladné: **Ak ide o zásielky neskladné:**

v pásme	sadzba v hal.	v pásme	sadzba v hal.	v pásme	sadzba v hal.	v pásme	sadzba v hal.	v pásme	sadzba v hal.	v pásme	sadzba v hal.
miest. 250						miest. 375					
1	250	41	1842	81	3122	1	375	41	2763	81	4683
2	325	42	1874	82	3154	2	490	42	2811	82	4683
3	400	43	1906	83	3186	3	600	43	2859	83	4779
4	475	44	1938	84	3218	4	715	44	2907	84	4827
5	550	45	1970	85	3250	5	825	45	2955	85	4875
6	610	46	2002	86	3282	6	915	46	3003	86	4923
7	670	47	2034	87	3314	7	1005	47	3051	87	4971
8	730	48	2066	88	3346	8	1095	48	3099	88	5019
9	790	49	2098	89	3378	9	1185	49	3147	89	5067
10	850	50	2130	90	3410	10	1275	50	3195	90	5115
11	882	51	2162	91	3442	11	1323	51	3243	91	5163
12	914	52	2194	92	3474	12	1371	52	3291	92	5211
13	946	53	2226	93	3506	13	1419	53	3339	93	5259
14	978	54	2258	94	3538	14	1467	54	3387	94	5307
15	1010	55	2290	95	3570	15	1515	55	3435	95	5355
16	1042	56	2322	96	3602	16	1563	56	3483	96	5403
17	1074	57	2354	97	3634	17	1611	57	3531	97	5451
18	1106	58	2386	98	3666	18	1659	58	3579	98	5499
19	1138	59	2418	99	3698	19	1707	59	3627	99	5547
20	1170	60	2450	100	3730	20	1755	60	3675	100	5595
21	1202	61	2482	101	3762	21	1803	61	3723	101	5643
22	1234	62	2514	102	3794	22	1851	62	3771	102	5691
23	1266	63	2546	103	3826	23	1899	63	3819	103	5739
24	1298	64	2578	104	3858	24	1947	64	3867	104	5787
25	1330	65	2610	105	3890	25	1995	65	3915	105	5835
26	1362	66	2642	106	3922	26	2043	66	3963	106	5883
27	1394	67	2674	107	3954	27	2091	67	4011	107	5931
28	1426	68	2706	108	3986	28	2139	68	4059	108	5979
29	1458	69	2738	109	4018	29	2187	69	4107	109	6027
30	1490	70	2770	110	4050	30	2235	70	4155	110	6075
31	1522	71	2802	111	4082	31	2283	71	4203	111	6123
32	1554	72	2834	112	4114	32	2331	72	4251	112	6171
33	1586	73	2866	113	4146	33	2379	73	4299	113	6219
34	1618	74	2898	114	4178	34	2427	74	4347	114	6267
35	1650	75	2930	115	4210	35	2475	75	4395	115	6315
36	1682	76	2962	116	4242	36	2523	76	4443	116	6363
37	1714	77	2994	117	4274	37	2571	77	4491	117	6411
38	1746	78	3026	118	4306	38	2619	78	4539	118	6459
39	1778	79	3058	119	4338	39	2667	79	4587	119	6507
40	1810	80	3090	120	4370	40	2715	80	4635	120	6555

Podrobnejšie informácie podá každé stredisko ČSAD a ČSD.

Sanitized Copy Approved for Release 2010/10/06 : CIA-RDP81-01043R001000070002-7

Sanitized Copy Approved for Release 2010/10/06 : CIA-RDP81-01043R001000070002-7

ZOZNAM TRATÍ

16001	Banská Bystrica—Šafarikovo
16002	Banská Bystrica—Modrý Kameň
16003	Banská Bystrica—Harmanec, jaskyňa Izbica
16004	Banská Bystrica—Harmanec—Sliačany—Donovaly
16006	Banská Bystrica—Harmanec—Špania Dolina
16007	Banská Bystrica—Šahy
16008	Banská Bystrica—Selce—Bláže
16009	Banská Bystrica—Príboj—Slov. Lupča—Podkonice
16010	Banská Bystrica—Slov. Lupča—Podkonice
16011	Banská Bystrica—Lučatín—Moštenica—Kyslá
16012	Banská Bystrica—Ľubietová, žel. zast.—Hiadeľ
16013	Banská Bystrica—Ľubietová—Strelníky
16014	Banská Bystrica—Môlča
16015	Banská Bystrica—Pon. Lehôtka—Ponická Huta
16016	Banská Bystrica—Dúbravica—Poniky
16017	Banská Bystrica—Hrochoť
16018	Banská Bystrica—Rakytovce—Badín—Vlkanová—Kováčová, kúpele
16019	Banská Bystrica—Horné Pršany
16020	Banská Bystrica—Malachov
16021	Banská Bystrica—Hnúšťa
16022	Banská Bystrica—Harmanec—Tajov, Králiky, lom
16023	Banská Bystrica—Tajov—Kordíky
16024	Banská Bystrica—Harmanec—Riečka
16051/1	MD vo Zvolene—Zvolen, žel. stan.—Zvolen hrad, žel. stan.
16051/2	MD vo Zvolene—Zvolen, žel. st.—Zvolen, pod Borovou horou
16051/3	MD vo Zvolene—Zvolen, žel. stan.—Zvolen, Neresnica
16051/4	MD vo Zvolene—Zvolen—Môťová—Sekier, Sídlisko
16052	Zvolen—Kováčová, kúpele
16053	Zvolen—Sliač, kúpele
16054	Zvolen—Sliač, kúpele—Sielnica
16055	Zvolen—Sampor—Lukavica
16056	Zvolen—Lukové
16057	Zvolen—Ćerín
16058	Zvolen—Zvol. Slatina—Očová—Zolná
16059	Zvolen—Vigľaš—Očovské Ivíny
16060	Zvolen—Vigľaš—Horný Tisovník—Modrý Kameň
16061	Zvolen—Vigľaš—Vigľašská Huta—Kalinka
16062	Zvolen—Ostrá Lúka—Breziny—Dubové
16063	Zvolen—Budča—Trnie
16064	Zvolen—Levice
16065	Zvolen—Hronská Dúbrava—Železná Breznica
16071	Kriváň—Hriňová—Brezno—Podbrezová
16072	Kriváň—Hriňová—Kokava n. Rim.
16073	Hriňová—Kriváň—Husová
16074	Kriváň—Dolná Bzová

Sanitized Copy Approved for Release 2010/10/06 : CIA-RDP81-01043R001000070002-7

Sanitized Copy Approved for Release 2010/10/06 : CIA-RDP81-01043R001000070002-7

16075 Detva—Kriváň—Piešť
16076 Kriváň—Detva
16077 Kriváň—Detva—Husová—Zvolen
16078 Očovské Dúbravy—Detva—Kriváň—Husová
16101 Rimavská Sobota—Vyšná Pokoradz—Hrušovo
16102 Rimavská Sobota—Hostišovce—Lipovec
16103 Rimavská Sobota—Rybnik—Železnik—Rat. Bystré
16104 Rimavská Sobota—Šafarikovo
16105 Rimavská Sobota—Rimavská Seč—Chramec—Čiž, kúpele —Vlkyňa
16106 Rimavská Sobota—Jesenské—Gemerské Dechtáre—Petrovce
16107 Rimavská Sobota—Mojin
16108 Rimavská Sobota—Sučany—Lučenec
16109 Rimavská Sobota—Španie Pole
16121 Šafarikovo—Včelince—Hubovo
16122 Šafarikovo—Vlkyňa
16123 Šafarikovo—Vyšné Valice
16124 Šafarikovo—Rašice
16125 Šafárikovo—Ratková—Železnik—Studená
16126 Šafárikovo—Ratkovské Bystré—Železnik—Studena
16127 Šafarikovo—Gemer
16128 Šafarikovo—Barca
16129 Šafarikovo—Starňa
16151 Lučenec—Uderiná—Dobročská Lehota—Ružiná
16152 Lučenec—Točnica—Málinec
16153 Lučenec—Zelené—Poltár—Ipeľ—Látky
16154 Lučenec—Zelené—Poltár—Krná
16155 Lučenec—Boľkovce
16157 Lučenec—Mučín—Pleš
16158 Lučenec—Mikušovce—Jelšovce
16159 Lučenec—Bušince—Modrý Kameň
16160 Lučenec—Modrý Kameň—Šahy
16161 Lučenec—Modrý Kameň—Slovenské Ďarmoty
16162 Lučenec—Nedelište—Dolná Strehová
16163 Lučenec—Slovenské Kľačany—Modrý Kameň
16164 Lučenec—Halič—Praha
16165 Lučenec—Halič—Lentvorá—Budiná
16166 Lučenec—Gregorová Vieska—Divin—Tuhár
16167 Lučenec—Poltár—Selce—Vaľkovo
16181 Fiľakovo—Dolné Záhorany—Nové Hony—Sušany
16182 Fiľakovo—Hajnečka—Dubno—Tachty
16183 Fiľakovo—Bulháry—Biskupice
16184 Konrádovce—Hodejov
16185 Fiľakovo—Holiša—Nitra nad Ipľom
16201 Miestna doprava v Banskej Štiavnici
16202 Banská Štiavnica—Hliník n. Hr.—Žiar n. Hr.
16203 Banská Štiavnica—Banská Belá
16204 Banská Štiavnica—Banská Bystrica

16205 Banská Štiavnica—Banský Studenec
16206 Banská Štiavnica—Hont. Nemce—Ladzany
16207 Banská Štiavnica—Prenčov—Klastavá
16208 Banská Štiavnica—Štefultov—Ilija
16209 Banská Štiavnica— Badaň—Dekyš—Pukanec
16210 Banská Štiavnica—Banky—Vyhne
16211 Banská Štiavnica—Vysoká
16251 Miestna doprava v Žiari nad Hronom
16253 Žiar nad Hronom—Dolná Trnávka—Hliník nad Hronom
16254 Žiar n. Hr.—Janová Lehota—Kosorín
16255 Žiar n. Hr.—Slaská
16256 Žiar nad Hronom—Šašovské Podhradie—Trnavá Hora, rázc. —Ihráč
16257 Žiar n. Hr.—Trubín
16258 Žiar n. Hr.—Banská Bystrica
16281 Miestna doprava v Kremnici
16282 Kremnica—Kunešov
16283 Kremnica—Bartošová Lehotka—Ihráč
16284 Kremnica—Žiar n. Hr.
16285 Kremnica—Lúčky—Kopernica
16301 Miestna doprava v Novej Bani
16302 Žarnovica—Vyhne—Hliník n. Hr.—Prochoť
16303 Žarnovica—Vyhne—Hliník n. Hr.—Sklené Teplice, kúpele
16304 Žarnovica—Banská Hodruša
16305 Žarnovica—Dolné Hámre— Ban. Štiavnica—Kopanice
16306 Žarnovica—Ban. Hodruša—Nová Baňa—Malá Lehota
16307 Žarnovica—Kľak
16351 Šahy—Plášťovce—Hontianske Nemce
16352 Šahy—Plášťovce—Ipeľské Uľany
16353 Šahy—Kleňany
16354 Šahy—Vinica—Hrušov—Krížne cesty
16355 Šahy—Slovenské Ďarmoty—Modrý Kameň
16356 Šahy—Demandice—Sazdice
16357 Šahy—Dudince—Lišov—Hontianské Tesáre
16358 Miestna doprava v Šahách
16401 Krupina—Habanky—Žibritov
16402 Krupina—Babiná—Pliešovce—Záježová
16403 Krupina—Uňatín—Dačov, lom
16404 Krupina—Čekovce
16405 Krupina—Litava—Čebovce—Nenince
16406 Krupina—Stará Hora—Čelovce
16407 Krupina—Drieňovo
16408 Krupina—Hont. Nemce—Ladzany—Hont. Tesáry
16409 Krupina—Lackov
16431 Pliešovce—Sása—Podskalka—Bzovská Lehotka
16432 Pliešovce—Senohrad—Oremov Laz
16451 Modrý Kameň—Horné Plachtince—Horné Strháre
16452 Modrý Kameň—Riečky—Slatinka—Horné Strháre

Sanitized Copy Approved for Release 2010/10/06 : CIA-RDP81-01043R001000070002-7

Sanitized Copy Approved for Release 2010/10/06 : CIA-RDP81-01043R001000070002-7

16453 Modrý Kameň—Bukovec—Bušince—Zombor—Kováčovce
16454 Modrý Kameň—Slovenské Ďarmoty—Veľká Čalomija
16455 Modrý Kameň—Žihlava, rázc.—Opat. Nová Ves—Trebušovce
16456 Modrý Kameň—Žihlava, rázc.—Horné Plachtince
16457 Modrý Kameň—Žihlava, rázc.—Luborečka—Bušince—Lučenec
16458 Modrý Kameň—Slov. Ďarmoty—Veľký Lom
16501 Hnúšťa—Polom
16502 Hnúšťa—Ratkovská Suchá—Ratková
16503 Hnúšťa—Rimavská Baňa—Hrušovo
16504 Hnúšťa—Rim. Baňa—Kokava n. Rim.—Havrilovo
16505 Hnúšťa—Kokava n. Rim.—Linia
16506 Hnúšťa—Klenovec—Antalova Lúka—Hlboké
16531 Miestna doprava v Tisovci
16532 Tisovec—Muráň—Červená Skala—Šumiac
16533 Tisovec—Muráň—Revúca—Sirk—Rybník
16534 Tisovec—Muráň—Revúca—Ratkovské Bystré
16551 Miestna doprava v Brezne
16552 Brezno—Čierny Balog—Dobroč
16553 Brezno—Pohorelá—Pohor. Maša—Zlatno
16581 Miestna doprava v Podbrezovej
16582 Podbrezová—Piesok—Horná Lehota
16583 Podbrezová—Mýto p. Ď.—Brezno—Jarabá—Lipt.Mikuláš
16584 Podbrezová—Závadka n. Hr.—Červená Skala—Šumiac
16585 Podbrezová—Osrblie—Tri Vody
16586 Dolná Lehota—Podbrezová—Hronec—Piesok
16587 Piesok—Podbrezová—Jasenie
16588 Podbrezová—Dubová—Ráztoka—Bukovec—Brusno, kúpele
16589 Podbrezová—Trangoška
16590 Podbrezová—Predajná—Jasenie—Dubová

Zoznam autobusových tratí z iných krajov, ktoré dochádzajú do banskobystrického kraja.

14103 Bratislava—Nitra—Banská Štiavnica
15301 Partizánske—Žarnovica—Dolné Hámre
15407 Levice—Hontianske Tesáre
15410 Levice—Šahy
15330 Prievidza—Handlová—Žiar nad Hronom
17230 Lipt. Mikuláš—Kráľova Lehota—Čertovica—Brezno
17252 Rybárpole—Ružomberok—Lipt. Revúca—Banská Bystrica
18101 Košice—Šafárikovo—Rim. Sobota—Lučenec
18280 Poprad Tatry—Hranovnica—Muráň—Jelšava
18217 Lubeník—Jelšava—Šivetice—Hrkáč—Držkovce
18216 Muranská Zdychava—Revúca—Turčok
18219 Teplá Voda—Jelšava—Rákoš—Kamenany
18220 Jelšava—Nandráž—Sirk

ZOZNAM STANÍC

A

Abelová 16165
Antalova Lúka 16506
Ambrošov laz 16407

B

Babín, most 16108
Babiná 16402, 16007
Bacúch 16584, 16553
Bacúrovo 16062
Badáň 16209
Badín 16018
Bakta —
Lenartovce 16105
Lipovec 16102
Ratkovské Bystré 16103
Šafárikovo 16104
Španie Pole 16109
Balog nad Ipľom 16354, 16355
Banícka osada 16125
Banská Belá 16203 16205, 16204
Banská Bystrica —
B. Štiavnica 16204
Bláže 16008
Donovaly 16004
Harmanec 16024, 16022, 16003
Hladel 16012
Horné Pršany 16019
Hrochoť 16017
Kordíky 16023
Kováčová 16018
Králiky, lom 16022
Malachov 16020
Modrý Kameň 16002
Môlča 16014
Moštenica 16011
Podkonice 16010
Ponická Huta 16015
Poniky 16016
Ružomberok 17252
Riečka 16024
Sliačany 16004
Slov. Lupča 16009
Streliníky 16013
Šafárikovo 16001
Šahy 16007
Špania Dolina 16006
Žiar n. Hr. 16258
Banská Štiavnica —
B. Bystrica 16204
Banky 16210
Banská Belá 16203
Banský Studenec 16205
Bratislava 14103
Ilija 16208
Banská Hodruša 16304
Ladzany 16206
Počúvadlo 16207
Pukanec 16209
Vysoká 16211
Žiar nad Hronom 16202
Banský Studenec 16205
Barca 16104, 16128
Barla 16004
Bartošova Lehôtka 16284, 16283
Bátka —
Šafárikovo 16104
Vlkyňa 16105
Lipovec 16102
Bátorová 16161, 16455
Behynce —
Barca 16128
Ratkovské Bystré 16126
Rim. Sobota 16104
Šafárikovo 16125
Vlkyňa 16122
Vyšné Valice 16123
Belovodský most 16071
Beluj 16207
Beňadíková 16583, 17230
Beňuš 16584, 16553
Biela Hlina 16022
Biely Potok 17252
Biskupice 16183
Bláže 16008
Blhovce 16184
Bohunice 16242
Boľkovce 16155
Brádno 16502
Brandzová 16502
Bratkovský most 16071
Brehy 16306
Breziny 16062
Breznička 16154, 16153
Brezno —
Dobroč 16552
Kriváň 16071
Lipt. Mikuláš 16583, 17230
Podbrezová 16583
Šumiac 16584
Zlatno 16553
Brusník 16162, 16060, 16125
Brusno 16588
Budča 16062, 16063, 16064, 16065, 16204, 16258
Budikovany 16103, 16102, 16104
Budiná 16075, 16165
Bujačie 16059
Bujakovo 16584, 16553
Bukovec 16588, 16453
Bukovina-Budáč 16405
Bulhary 16181, 16183
Burda - Rovne 16502
Bursovo 16062
Bušince 16159, 16453
Buzica 16181
Bystrá 16583, 16589
Bystrička 16153
Bzenica 16303, 16302, 16064
Bzovská Lehôtka 16431
Bzovík —
Čebovce 16405
Čelovce 16406
Dačov Lom 16403
Drieňovo 16407
Litava 16404

C

Cakov 16105
Cerovo 16406
Cinobaňa 16152
Cisársko 16506

Č

Čabradský Vrbovok 16407
Čačín 16016, 16017
Čamovce 16182
Čarda 16106
Čebovce 16160, 16405, 16161, 16455

Sanitized Copy Approved for Release 2010/10/06 : CIA-RDP81-01043R001000070002-7

Sanitized Copy Approved for Release 2010/10/06 : CIA-RDP81-01043R001000070002-7

Čebovská Bukovina 16405
Čekovce 16404
Čeláry 16453, 16159
Čelovce 16406
Čerešňov Potok 16506
Červená Skala 16584, 16532, 18280
Čerin 16016, 16017, 16057
Čertovica 17230, 16583
Červeňany —
Modrý Kameň 16060
Rat. Bystré 16103, 16126, 16534
Rybník 16533
Železník 16125, 16126, 16103, 16533, 16534
Čierne Lúky 16108
Čierny Balog 16552, 16071
Čiž kúpele 16105

D

Dačov Lom 16403
Dekýš 16209
Demandice 16356
Demečer 16157
Detva —
Piešť 16075
Kriváň 16076
Zvolen 16077
Husova 16078
Detvianska Huta 16072, 16071
Devičle —
Čebovce 16405
Čelovce 16406
Dačov Lom 16403
Drieňovo 16407
Litava 16404
Divín 16151, 16166
Dobroč 16151, 16552
Dobrá Niva 16402, 16007
Dobročská Lehota 16151
Dobrý Potok 16153
Dolina 16165
Dolinka 16354
Dolná Bzová 16074
Dolná Lehota 16586
Dolná Mičiná 16016 16017
Dolná Strehová —
Nedelište 16162
Modrý Kameň 16060, 16061
Slov. Ďarmoty 16161
Šahy 16160
Zvolen 16060
Dolná Trnávka 16253
Dolná Ves 16284, 16283
Dolná Ždaňa 16302, 16253
Dolné Breziny 16062
Dolné Hámre 15301, 16304, 16305, 16306
Dolné Mladonice 16403 16404
Dolné Plachtince 16160, 16161, 16451, 16455, 16456, 16452
Dolné Podlužany 16355
Dolné Rykynčice 16351
Dolné Semerovce 16356
Dolné Strháre 16451, 16452
Dolné Stupy 16302
Dolné Turovce 16352, 16351
Dolné Záhorany 16181
Dolný Badín 16407
Dolný Jalšovík 16404, 16406
Dolný Jelenec 16004, 17252
Dolný Majer 16403
Dolný Tisovník 16060
Domaninky 16351
Donovaly 16004
Dóra, samota 16108
Drahová 16504
Dražice 16101
Drienčany 16101
Drieňovo 16407
Drňa 16106
Držkovce 16126
Dubová 16588, 16590
Dubové 16062
Dúbravica 16016
Dudince 16357, 16007
Dulovo 16105
Durenda 16184
Dúžava 16107
Dvor Peserín 16355, 16454

Ď

Ďurkovce 16160, 16455

F

Fabianka 16155, 16157,
Figa 16101, 16104, 16122, 16001, 16128
Fiľakovo 16181, 16182, 16183, 16185
Fiľakovské Kľačany 16157, 16185

G

Gašparovo 16584, 16553
Gemer 16125
Gem. Dechtáre 16106
Gemerské Michalovce 16123
Gemerský Jablonec 16182
Gizuľa 16504
Glabošovce 16453
Gregorova Vieska 16164
Gregorovce 16123

H

Habrličovo 16154
Hačava 16501
Hajnáčka 16182
Hajníková 16059
Hájniky —
Banská Bystrica 16001, 16002, 16007, 16021, 16258
B. Štiavnica 16204
Kováčová 16018, 16052
Lukavica 16055
Modrý Kameň 16002
Sielnica 16054
Sliač, kúpele 16053
Šafárikovo 16001
Šahy 16007
Halič 16162, 16165, 16163
Haller 16151
Haluy 16583, 16584, 16553
Hámor —
Havrilovo 16504
Ipeľ 16153
Lučenec 16159, 16160, 16161, 16153
Modrý Kameň 16160, 16161
Šahy 16160
Šumiac 16584, 16553
Zlatno 16553
Zombor 16453
Hanesy 16004
Harmanec —
B. Bystrica 16024, 16003, 16022
Králiky 16022
Riečka 16024
Sliačany 16004
Špania Dolina 16006
Havaška 16155
Havrilovo 16504
Heľpa 16584, 16553
Hiadeľ 16012
Hiboké 16506
Hlina 16503
Hlinik nad Hronom —
Ban. Štiavnica 16202
Prochoť 16302
Sklené Teplice 16303
Žiar n. Hr. 16253
Levice 16064
Hnúsné 16582
Hnúšta —
Polom 16501
Ratková 16502
Hrušovo 16503
Havrilovo 16504
Lista 16505
Rim. Baňa 16504
Kokava n. Rim. 16505
Hiboké 16506
Hodejov 16184
Hokovce 16357
Holcov majer 16059
Holiša 16185
Hont. Tesáry 15407, 16351, 16408, 16007
Hont. Nemce 16206, 16408, 16357, 16007
Horná Lehota 16582
Horná Mičiná 16016, 16017
Horná Roveň 16209
Horná Strehová 16060, 16162
Horná Trnávka 16302
Horná Ves 16284, 16283
Horná Ždaňa 16302
Horné Breziny, rázc. 16058
Horné Hámre 16304, 15301, 16307
Horné Mladonice 16403
Horné Opatovce —
Ban. Štiavnica 16202
Hlinik nad Hr. 16253
Kremnica 16284
Slaská 16255
Žiar n. Hr. 16253
Trubín 16254
Horné Pribelce 16160, 16161, 16455
Horné Plachtince 16451, 16456
Horné Pršany 16019
Horné Rykynčice 16351
Horné Semerovce 16356, 16357
Horné Strháre 16451 16452
Horné Túrovce 16352 16351
Horný Badín 16407
Horný Bukovec 16160, 16161, 16060, 16457
Horný Jalšovík 16403, 16404
Horný Majer 16403
Horný Tisovník 16060, 16002
Hostice 16106
Hostišovce 16102
Hrabičov 16307
Hradište 16154
Hradlo Slance 16204, 16064
Hrbky 16506
Hriňová 16071, 16072, 16073
Hrkáč 16125, 16126
Hrkovce 16356, 16357, 16007
Hrnčiarske Zaluzany 16108, 16181
Hrochoť 16017
Hronec 16585, 16586, 16581
Hronská Dúbrava 16064, 16065, 16258
Hronské Kľačany 16064
Hrušov, most 16354
Hrušovo 16503, 16101
Hubovo 16121
Husiná 16181
Husova 16058, 16077, 16078, 16073
Hyby 16583, 17230

Ch

Chanava 16122
Chata pod Vojšinom 16306
Chmelná 16153
Chochoľná 16072, 16153
Chorepa 16505
Chramec 16105
Chrastince 16355, 16454
Chvalová 16125
Chvatimech 16585, 16586, 16581

I

Ihráč 16283, 16256
Ilija 16208
Ipeľ 16153
Ipeľské predmostie 16160, 16355, 16354
Ipeľské Úľany 16352
Iskorňa 16352
Ivanice 16105
Iviny 16059

J

Jánošovka 16552
Jarabá 16583, 17230
Jasenie 16587, 16590
Jastrabá 16283, 16256
Javorie 16402
Jazero 16162, 16163
Jelenec —
Banská Bystrica 16004, 17252
Donovaly 16004
Rožumberok 17252
Jelšava 16126, 16125
Jelšovce 16158
Jergály 16004
Jergy 16204, 16202, 16203
Jesenské 16106
Jestice 16106
Jozefov majer 16354

K

Kalinovo 16153, 16154
Kameňany 16126, 18219
Kamenné Kosihy 16160, 16354, 16455
Kľak 16307
Klastava 16207
Klenovec 16505, 16506
Kleňany 16353
Klokoč 16060
Kocan 16060
Kokava nad Rim. 16505, 16504, 16072
Kokavka 16072
Koláry 16355, 16454
Kopanice 16305
Kopernica 16285
Koplalov 16159, 16453
Korytárky 16071, 16072
Kordíky 16023
Kosihovce 16405, 16455
Kosihy nad Ipľom 16354, 16355

Sanitized Copy Approved for Release 2010/10/06 : CIA-RDP81-01043R001000070002-7

Sanitized Copy Approved for Release 2010/10/06 : CIA-RDP81-01043R001000070002-7

Kostiviarska —
Donovaly 16004
Harmanec 16024, 16003, 16022
Králiky 16022
Ružomberok 17252
Špania Dolina 16006
Kostolná Bašta 16182
Kostolné Moravce 16357
Kováčová 16204, 16018, 16052, 16258
Kovačovce 16159, 16453
Kozelník 16204
Kozí Vrbovok 16404, 16405, 16406
Králiky 16121
Králiky, lom 16022
Kráľová 16018, 16019
Kráľova Lehota 16583, 17230
Kráľovce 16206
Krám 16552
Kramlište 16587, 16590
Kraskovo 16503
Kremnica —
Ihráč 16283, 16256
Kopernica 16285
Kunešov 16282
Žiar n. Hr. 16284
Kremnické Bane 16282
Kremnička 16018
Kriváň —
Brezno 16071
Detva 16075, 16076
Dol. Bzová 16074
Kokava nad Rim. 16072
Plešť 16075
Šafarikovo 16001
Zvolen 16077
Krivec 16071, 16072
Krížnô 16071
Krížne cesty 16354
Krná 16154
Krnišov 16206
Krupina —
Čebovce 16405
Čekovce 16404
Dačov Lom 16403
Drieňovo 16407
Litava 16404
Žibritov 16401
Krutková samota 16157, 16156
Kubáň 16401
Kudlovo 16506
Kunešov 16282
Kurinec 16107
Kürt 16159, 16453

L

Lackov 16404
Ladomer 16256
Ladzany 16206, 16408
Látky 16072, 16153
Lazy Samota 16157, 16156
Laz Benko 16354
Lehôtka 16103, 16162
Lehôtka pod Brehy 16202, 16303
Lelekovo 16004
Lenartovce 16105, 16122
Lenka 16121
Lentvora 16165
Lesenice 16355, 16454
Levkeška 16125, 16126
Levice 16064
Lieskovec —
Čerin 16057
Kriváň 16077
Lukové 16056
Modrý Kameň 16060, 16002
Očov. Iviny 16059
Vigl. Huta Kalinka 16001
Zolná 16058
Zvolen 16056
Likier 16506
Linia 16505, 16072, 16153
Lipovec 16102
Lipovany 16157
Lipovo 16072
Liptovská osada 17252
Liptovská Revúca 17252
Liptovský Ján 16583, 17230
Lipt. Hrádok 16583, 17230
Liptovský Mikuláš 16583, 17230
Lišov 16357
Litava 16405, 16409
Litavské Lazy 16405
Lohyňa 16061
Lom nad Rimavicou 16071, 16552
Lopej 16587, 16586, 16588, 16581, 16590
Lovča 16253
Lovčica 15530, 16257
Lovinobaňa 16151, 16166
Lubenik 16125, 16126, 18216, 18217
Lučatín 16011, 16012, 16013
Lučenec —
Boťkovce 16155
Dobroč. Lehota 16151
Dolná Strehová 16162
Hradište 16152
Jelšovce 16158
Krná 16154
Malince 16152, 16153
Modrý Kameň 16163, 16159
Pleš 16157
Rim. Sobota 16108
Slov. Ďarmoty 16161
Šafarikovo 16001
Šahy 16160
Lúčky 16285
Lukavica 16016, 16017, 16055
Lukové 16056
Lukoviština 16503
Lupoc 16164

Ľ

Ľadovo 16162, 16163, 16164, 16165, 16166
Ľubietová 16013
Ľuboreč 16163, 16162
Ľuboričcka 16160, 16457

M

Majere 15401, 16209
Malá Čalomija 16355, 16454
Malá Ľabianka 16157, 16156
Malá Lehota 15301, 16306
Malachov 16020
Malé Ďalovce 16457 16160, 16161
Malé Straciny 16453, 16159
Malé Zlievce 16454, 16453
Málinec 16152, 16153
Maluzina 16583, 17230
Malý Krtíš —
Hor. Strháre 16451
Modrý Kameň 16454
Šahy 16355
Zombor 16453
Malý Sliač 16058, 16077
Margočího pustatina 16160, 16161
Maša 16583, 17230
Maškova 16167, 16152
Maštinec 16154, 16153
Medovarce 16351
Merinďová 16506
Michalovo 16583, 17230
Mikušovce 16158
Mýtna 16166
Mlyn Lopaty 16402

Močiar 16403, 16505, 16072, 16153, 16154
Modrý Kameň —
Ban. Bystrica 16002
Horné Plachtince 16451, 16456
Horné Strháre 16452
Lučenec 16159, 16163
Slov. Ďarmoty 16161
Šahy 16160
Trebušovce 16455
Veľká Čalomija 16454
Zombor 16453
Zvolen 16060
Mojín 16107
Mölča Dolná 16014
Mölča Stredná 16014
Moštenica 16011, 16012, 16013
Motyčky 16004
Mučín 16157
Muľa 16457, 16159
Muľka 16157
Muráň 16532, 16533, 16534, 18280
Muránská Dlhá Lúka 16533, 16534, 18280
Muranská Huta 16532, 18280
Murinka 16071, 16072
Mysliny 16153
Mýto pod Ďumbierom 16583, 17230
Mýtna 16151, 16024

N

Nandraž 16126
Na varte 16211
Nedelište 16162
Nemecká 16588
Nenince 16160, 16161, 16405, 16455, 16458
Nevoľné 16284, 16283
Nitra n. Ipľom 16185
Nižná Boca 16583, 17230
Nižná Káloša 16123
Nižná Pokorádz 16101
Nižné Valice 16123
Nižný Blh 16103, 16102, 16109
Nová Baňa 16306, 16301, 16064
Nová Maša 16584, 16553
Nová Valaská 16581
Nová Ves 16355, 16451, 16454
Nová Vidiná 16151, 16152 16153, 16154
Nové Hony 16108, 16181
Nový Klenovec 16105, 16122
Nový Krám 16552, 16071
Nový Mikulov 16163, 16102, 16105
Nový Sad 16181

O

Obeckov 16451, 16456
Očenášov Laz 16407
Očová 16058
Očovské Dúbravy 16059, 16078
Očovské Iviny 16059
Okoličné 16583, 17230
Opatová —
Rim. Sobota 16108
Lipovany 16157
Jelšovce 16158
Opatovská Nová Ves —
M. Kameň 16161, 16355, 16454, 16455, 16458
Trebušovce 16455
Veľký Lom 16458
Veľká Čalomija 16454
Šahy 16355
Lučenec 16161
Opava 16405, 16455
Opavské Lazy 16405, 16455
Oravce 16016
Oremov Laz 16432
Osrblie 16585
Ostrá Lúka 16062
Ostrany 16503, 16101
Ostrý Grúň 16307
Otročok —
Lubenik 16126, 16125
Šafarikovo 16104, 16125, 16126
Vlkyňa 16122
Vyšné Valice 16123
Železník 16125, 16126
Ozdín 16152, 16153
Ožďany 16108, 16181,

P

Paďarovce 16101
Panické Dravce —
Jelšovce 16158
Modrý Kameň 16159, 16457
Slov. Ďarmoty 16161
Šahy 16160
Lučenec 16159, 16160, 16161, 16457
Paseky 16532
Pavlovce 16106
Pažiť 16354
Pereš 16405, 16356
Pereš pusta 16106
Petrova 16153
Peťov 16453
Petrovce 16106
Piesok —
Brezno 16583
Dolná Lehota 16586
Horná Lehota 16582
Hronec 16581
Jasenie 16587
Šumiac 16584
Trangoška 16589
Plešť 16075
Pincina 16108
Pitelová 16256
Plášťovce 16352, 16351
Pleš 16157
Pliešovce 16432, 16402
Ploské —
Ratkovské Bystré 16103, 16125, 16126, 16534
Rybník 16533
Železník 16125
Počuvadlo 16209
Podbrezová —
Brezno 16583
Dolná Lehota 16586
Dubová 16590
Horná Lehota 16582
Jasenie 16587
Tri Vody 16586
Ráztoka 16588
Šumiac 16584
Trangoška 16589
Pod Jasenová 16060
Podkonice 16010, 16009
Podkriváň 16075, 16074
Podlavice —
Banská Bystrica 16022, 16023, 16024
Kordíky 16023
Králiky, lom 16022
Riečka 16024
Podlipa 16013
Podriečany 16166
Podskalka 16431
Pod Šturec 16004, 17252
Podtureň 16583, 17230
Podzámčok 16007
Pohorelá 16584, 16553
Pohorelská Maša 16584, 16553
Poľana 16060
Polianka 16072, 16153
Polichno 16165
Polina 16125
Polkanová 16004, 17252
Polom 16501
Polomka 16584, 16553

Sanitized Copy Approved for Release 2010/10/06 : CIA-RDP81-01043R001000070002-7

Sanitized Copy Approved for Release 2010/10/06 : CIA-RDP81-01043R001000070002-7

Poltár 16153, 16154, 16167
Pondelok 16167
Ponická Huta 16015, 16016
Ponická Lehotka 16015
Poniky 16015, 16016
Poproč 16502
Porošin most 16357
Potok 16502
Potočik 16284
Pôtor —
Hor. Strháre 16452, 16451
Modrý Kameň 16163, 16161, 16451, 16452
Riečky 16452
Šahy 16160
Zvolen 16060
Praha 16165
Prachárei 16209
Prašivá 16072, 16153
Predajná 16587, 16588, 16590
Pred Drábsko 16552, 16071
Predná Hora 16532, 18280
Predné Halny 16581, 16583, 16584, 16553
Pred Určinov 16020
Prenčov 16205, 16207
Prestavlky 16302
Príboj —
B. Bystrica 16010, 16011, 16012, 16013, 16009
Dol. Strehová 16162
Hiadeľ 16012
Modrý Kameň 16060
Moštenica 16011
Podkonie 16010
Strelníky 16013
Slov. Lupča 16009
Prierast 16153
Priesek 16409, 16405
Prochoť 16302
Priechod 16008
Psáre 16064
Pstruša 16058, 16077
Pukanec 16209
Pusté 16552
Pustatina 16123, 16122, 16124, 16128

R

Radnovce 16105
Radvaň 16018, 16019, 16020
Rákoš 16126
Ráj 16407
Rakytovce 16018
Rapovce 16157, 16158, 16159, 16160, 16161
Rákoš pusta 16159, 16160, 16161
Rašice 16124
Ratková 16103, 16125, 16533, 16502
Ratkovská Lehota 16103, 16125, 16533
Ratkovská Sása 16103, 16125, 16533
Ratkovská Suchá 16502
Ratkovské Bystré 16103, 16126, 16534
Rástočno 16506
Replište 16202
Revištské Podzámčie 16302, 16303,
Revúca —
Košice 18103
Poprad 18219
Muráň 16533, 16534
Mur. Zdychava 18216
Rat. Bystré 16534
Revúčka 18216
Rybník 16533
Riečka 16024
Riečky 16452
Rim. Baňa 16503, 16504
Rim. Brezovo 16503, 16504
Rim. Seč 16105
Rim. Sobota —
Lenártovce 16155
Lipovec 16102
Lučenec 16108
Mojín 16107
Petrovce 16106
Ratkovské Bystré 16103
Šafarikovo 16001, 16104
Španie Pole 16109
Rimavica 16504
Rimavské Jánovce 16106
Rovňany 16153, 16154
Rudno nad Hronom 16064, 16306
Rumince 16122
Ružiná 16151, 16166
Ružová 16108, 16181
Rybáre 16054, 16055, 16053
Rybník 16103, 15125, 16533
Rýžovisko 16353, 16454

S

Salajka 16504
Sampor 16055
Sása 16402
Sazdice 16356
Sebedín 16057
Sebechleby 16206, 16408
Sečianky 16160, 16353
Sedmák 16552, 16071
Selany 16160, 16455
Selce —
Krupina 16407
Luborlečka 16457
Hor. Plachtince 16456
Kováčovce 16453
B. Bystrica 16008
Hor. Strháre 16451, 16452
Modrý Kameň 16163
Slov. Ďarmoty 16161
Šahy 16160
Trebušovce 16455
Zvolen 16060
Selešťany 16355, 16454
Senica 16008
Senné 16060, 16162, 16002
Senohrad 16403
Semsúrov 16102, 16103, 16105, 16109
Siaš 16406
Sídlište —
Ban. Bystrica 16002
Brezno 16071
Hronec 16580
Hor. Strháre 16452, 16451
Kokava nad Rim. 16072
Modrý Kameň 16451, 16452, 16453, 16455
Hor. Tisovník 16060
Šahy 16160
Trebušovce 16455
Tri Vody 16585
Zvolen 16060
Sielnica 16054
Sihla 16071
Sirk —
Ratk. Bystré 16103, 16126, 16534
Rybník 16533, 16125
Železník 16125, 16126, 16533, 16534
Sitnianská 16208
Sitnianská Lehôtka 16206
Skerešovo 16125
Sklabiná 16355, 16451, 16454, 16456, 16458
Sklenné Teplice 16202, 16303
Slaská 16255
Slatinka —
Hor. Plachtince 16451
Hor. Strháre 16452
Kriváň 16077
Lučenec 16108
Modrý Kameň 16060
Očov. Iviny 16059
Výglaš. H. Kalinka 16061
Zolná 16058
Slaviková 16105
Slatinské Lazy 16002, 16060, 16061
Sliač kúpele 16053, 16054
Sliačany 16004
Slizské 16103, 16102
Slnečná Stráň 16284
Slovenská Lupča —
Hiadeľ 16012
Moštenica 16011
Podkonie 16010
Strelníky 16013
Slov. Ďarmoty 16161 16454, 16355
Slov. Kľačany —
Ban. Bystrica 16002
Dol. Strehová 16162
Modrý Kameň 16163
Zvolen 16060
Sobotka 16109
Stará Bašta 16182
Stará Halič 16165, 16164
Stará Hora 16406
Stará Huta 16060, 16306
Stará Huta-Sihlá 16060
Stará Kremnička 16284
Stará Pila 16004, 16005
Staré Hory 16004, 17252
Stošice 16583, 17230
Stožok 16058, 16060, 16061, 16077
Stránske 16104, 16123, 16122, 16128
Stráž 16063, 16062, 16064
Stredná Boca 16583, 17230 16456
Stredné Plachtince 16451
Stredné Túrovce 16352, 16351
Strelnica 16126
Strelníky 16013
Studená 16125, 16126, 16182
Stupka 16589
Stupy 16020
Sudince 16357
Súdovce 16357
Suchá 16403, 16405
Suché Brezovo 16060, 16162
Sušany 16108, 16153, 16181
Svätý Anton 16206, 16207
Svätý Beňadik 16064
Svätý Jakub —
Donovaly 16004
Harmanec 16024, 16022
Králiky 16022
Riečka 16024
Ružomberok 17252
Špania Dolina 16006
Svätý Ondrej 16588

Š

Šafarikovo —
Ban. Bystrica 16001
Stárňa 16129
Ratk. Bystré 16126
Rimav. Sobota 16104
Vyšné Valice 16123
Vikyňa 16122
Železník 16125, 16126
Rašice 16124
Šahy —
B. Bystrica 16007
Domaníky 16351
Ipeľské Úľany 16352
Lišov 16357
Lučenec 16160
Modrý Kameň 16355
Sazdice 16356
Šalkova —
Hiadeľ 16012
Moštenica 16011
Môlča 16014
Podkonice 16010
Ponická Huta 16015
Strelníky 16013
Šankovce 16125, 16126
Šašovské Podhradie 16064, 16256
Španie Pole 16109
Šávol 16181
Šiance 16064
Šimonovce 16106
Širákovo 16354, 16455, 16160
Šírkovce 16106
Široká Lúka 16207
Šoltýska 16072, 16505
Špania Dolina —
Ban. Bystrica 16006
Donovaly 16004
Harmanec 16024
Štampoch 16209
Štefultov 16208
Štiavnické Bane 16209, 16211
Štiavnička 16581, 16582, 16583, 16584
Štolianska 16072
Štubne 16004
Šufka 16455
Šuľa 16060, 16162
Šumiac 16532, 16584
Šváb 16401
Švábovka 16584, 16553

T

Tabši 16123
Tachty 16182
Tajch 16582
Tajov —
Ban. Bystrica 16022
Harmanec 16024
Kordíky 16023
Kraliky 16022
Tekovská Breznica 16064
Telka Samota 16157
Teplá 16202
Teplá Voda 16126, 16125, 18280
Tepličky 16206
Teplý Vrch 16102, 16103, 16109
Terany 16007
Terbeľovce 16157, 16156
Teška 16104
Tešmak 16160, 16354, 16355
Tisovec 16532, 16534, 16533
Točnica 16151, 16152
Tamášová 16102, 16107
Tomášovce 16102, 16152
Trangoška 16589
Trebušovce 16455
Trenč 16454, 16160, 16161
Tri Duby 16001, 16018, 16204, 16258
Tri Vody 16585
Trnavá Hora 16256
Trnavský Mlyn 16302
Trnie 16063
Trpin 16405, 16406, 16404
Trubín 16257
Tuhár 16166

Sanitized Copy Approved for Release 2010/10/06 : CIA-RDP81-01043R001000070002-7

Sanitized Copy Approved for Release 2010/10/06 : CIA-RDP81-01043R001000070002-7

Tulipánka 16351
Tupá 16356, 16357
Turecká 16004
Turičky 16152
Turová 16003
Tvoľ 16401
Tlmače 16064

U

Uderiná 16151, 16166
Ujaty 16072, 16153
Uhliská 16402
Uhorské 16154
Uľanka —
Ban. Bystrica 16004
Donovaly 16004
Harmanec 16003, 16022, 16024
Kralíky 16022
Špania Dolina 16006
Riečka 16024
Ružomberok 17252
Uňatín 16403
Utekáč 16504

V

Vajsková 16586
Valaská 16584, 16581
Valkovňa 16553, 16584
Vápenka 16011
Včelince 16121
Večelkov 16182
Veliká nad Ipľom —
Jelšovce 16158
Modrý Kameň 16159
Slov. Ďarmoty 16161
Šahy 16160
Veľká Čalomija 16355, 16454
Veľká Lehota 16306
Veľká Lúka 16055
Veľká Ves 16153, 16154
Veľká Ves nad Ipľom —
Lučenec 16160
Šahy 16353, 16354
Modrý Kameň 16355
Veľké Dalovce 16159, 16160, 16161
Veľké Dravce 16181
Veľké Kozmálovce 16064
Veľké Straciny 16159, 16453
Veľké Zlievce 16159 16453
Veľký Krtíš —
Ban. Bystrica 16002
Hor. Strháre 16451, 16452
Kováčovce 16453
Modrý Kameň 16454, 16355, 16163
Slov. Ďarmoty 16161, 16454
Šahy 16160
Zvolen 16060
Veľká Čalomija 16454, 16355
Veľký Lom 16458
Suché Brezovo 16060, 16162, 16458
Vidiná 16151, 16152, 16153, 16154
Vieska 16060, 16162, 16256
Vieska nad Blhom 16105
Viglaš —
Kriváň 16077
Modrý Kameň 16002 16060
Očovské Iviny 16059
Šafarikovo 16061
V. H. Kalinka 16061
Zolná 16058
Vinica 16160, 16354
Vikanová 16018
Vikyňa 16122, 16105
Voznica 16304, 16306, 16064
Vrch Slatina 16071
Vršok 16019
Vyhne 16303, 16302, 16210
Vysoká 16211
Vysoké Pole 16351
Vyšná Boca 16583, 17230
Vyšná Pokorádz 16101
Vyšné Valice 16123
Vyšný Blh 16102, 16109, 16103

Z

Zábava 16402
Zádor 16105
Záhorce 16355
Zacharovce 16103, 16104, 16109
Zaježová 16402
Závada 16163, 16162
Závadka n. Hron. 16553, 16584
Zelené 16153, 16154
Zemiansky Vrbovok 16403
Zlatno 16504, 16533, 16584
Zolná 16057, 16058
Zombor 16453
Zvolen —
Čerín 16057
Dubové 16062
Kováčová 16052
Kriváň 16077
Lukavica 16055
Levice 16064
Lukové 16056
Modrý Kameň 16002, 16060
Očov. Iviny 16059
Sielnica 16054
Sliač kúpele 16053
Šafarikovo 16001
Šahy 16007
Trnie 16063
Zvol. Slatina —
V. H. Kalinka 16061
Zolná 16058
Kriváň 16077
V. H. Kalinka 16061
Modrý Kameň 16060
Očov. Iviny 16059
Zolná 16058
Zvonské 16059

Ž

Žabica 16072
Žarnovica —
Kľak 16307
Levice 16064
Prochoť 16307

Sklené Teplice 16303
Malá Lehota 16308
Hodruša 16304
Kopanica 16305
Žarnovická Huta 16307 15301
Želatina 16403
Železná Breznica 16065
Železník —
Muráň 16533, 16534
Ratk. Bystré 16103 16126, 16534
Rybník 16533
Šafarikovo 16125, 16126
Želobudza 16059
Želovce 16355, 16454
Žibritov 16401
Žiar n. Hr. —
Banská Bystrica 16258
Banská Štiavnica 16202
Hliník n. Hr. 16253
Horné Opatovce 16251
Ihráč 16256
Kosorín 16254
Kremnica 16284
Levice 16064
Prievidza 15530
Slaská 16255
Trubín 16257
Žihľava —
Ban. Bystrica 16002
Hor. Strháre 16451, 16452
Kováčovce 16453
Modrý Kameň 16163
Slov. Ďarmoty 16161
Šahy 16160
Trebušovce 16455
Zvolen 16060
Žip 16105
Župkovské Lazy 16307
Župkov 15301, 16307

Sanitized Copy Approved for Release 2010/10/06 : CIA-RDP81-01043R001000070002-7

Sanitized Copy Approved for Release 2010/10/06 : CIA-RDP81-01043R001000070002-7

BANSKÁ BYSTRICA

Trate od 16001 – 16899

Sanitized Copy Approved for Release 2010/10/06 : CIA-RDP81-01043R001000070002-7

Rýchlik 16001 Banská Bystrica—Šafarikovo

výpravňa: Banská Bystrica, telefónne číslo 2161, 2133

Dopravný závod 1601, Banská Bystrica

km	T. č.			1	2
				X	V
0	1	odch.	**Banská Bystrica,** nám. SNP	15.50	8.40
14	2		xTri Duby	16.05	8.15
16	3		xHájniky	16.10	8.10
23	4		Zvolen, nám.	16.20	8.00
23	5	prích. / odch.	**Zvolen,** žel. stan	16.25	7.55
37	6		Viglaš, Jednota	16.28	7.43
49	7		Krivá, Jednota	16.50	7.23
59	8		xMýtna, nám.	17.08	7.06
63	9		Lovinobaňa, nám.	17.23	6.50
77	10	prích. / odch.	**Lučenec,** žel. stan	17.30	6.40
97	11		Ožďan, nám.	17.50	6.20
109	12		Rimavská Sobota, nám.	18.00	6.13
109	13	prích. / odch.	**Rimavská Sobota,** žel. stan	18.30	5.46
124	14		Bátka, rázc.	18.45	5.28
132	15		Fiľa	18.55	5.25
140	16		xŠafarikovo, nám.	18.50	5.19
140	17	prích.	**Šafarikovo,** žel. stan	19.20	5.05
				19.35	4.51
				19.47	4.42
				19.50	4.40

: rýchly spoj u ktorého neplatia robotnícke a žiacke lístky

Rýchlik 16002 Banská Bystrica—Modrý Kameň

Dopravný závod 1601, Banská Bystrica

km	T. č.			1	2
				X	X
0	1	odch.	**Ban. Bystrica,** nám. SNP	16.10	8.55
16	2		x Tri duby	16.25	8.40
18	3		x Hájniky	16.30	8.36
25	4		Zvolen, nám.	16.40	8.30
25	5	prích. / odch.	**Zvolen,** žel. stan	16.45	8.25
39	6		Viglaš, Jednota	16.50	8.20
45	7		Slatinské Lazy, rázc.	17.15	8.00
60	8		Horný Tisovník	17.25	7.50
73	9		Senné	18.00	7.20
80	10		Slovenské Kľačany, rázc.	18.30	7.00
87	11	prích. / odch.	**Žihlava,** rázc.	18.45	6.45
94	12		Sidlište	19.55	6.25
95	13		Veľký Krtíš	19.00	6.15
98	14		x Modrý Kameň ČSAD	19.10	6.05
98	15	prích.	**Modrý Kameň**	19.15	5.55
				19.20	5.52
				19.25	5.50

16206

: rýchly spoj u ktorého neplatia rob. a žiacke lístky

16003 Banská Bystrica—Harmanec, jaskyňa Izbica

výpravňa: Banská Bystrica, telefónne číslo 2161, 2133

Dopravný závod 1601, Banská Bystrica

km	T. č.			1	3	5	7	9	11	13	15	17	19	21	23	25
					X		+	X		+			+			
0	1	odch.	**Banská Bystrica,** žel. stan		5.20		7.55	7.55		11.03			13.20		16.05	18.05
0	2		Banská Bystrica, KVP		5.23		7.58	7.58		11.03			13.23		16.08	18.10
0	3		Banská Bystrica, žel. zast. mesto		5.28		8.02	8.02		11.07			13.27		16.11	18.13
3	4	prích. / odch.	**Banská Bystrica,** nám. 1. mája		5.32		8.07	8.07		11.12			13.30		16.15	18.16
3	5		x Banská Bystrica, Hámor		5.34		8.10	8.10	11.00	11.15	11.40	12.35	13.35		16.20	18.20
6	6		x Kostiviarska		5.34		8.12	8.12	11.02	11.17	11.42	12.37	13.37		16.22	18.22
7	7		x Svätý Jakub		5.37		8.16	8.16	11.07	11.21	11.46	12.41	13.41		16.25	18.25
8	8		x Svätý Jakub, vápenka		5.39		8.20	8.20	11.12	11.25	11.50	12.45	13.45		16.28	18.28
9	9		x Svätý Jakub, Nový Svet		5.41		8.22	8.22	11.16	11.27	11.52	12.47	13.48		16.30	18.29
11	10		Špania Dolina, rázc.		5.42		8.23	8.23	11.17	11.28	11.53	12.48	13.50		16.31	18.30
11	11		Ufanka, MNV		5.44		8.26	8.26	11.20	11.31	11.56	12.51	13.52		16.33	18.32
12	12		Staré Hory, rázc.		5.46		8.28	8.28	11.22	11.33	11.58	12.53	13.54		16.35	17.35
13	13		x Harmanec, sklad		5.48		8.30	8.30	11.24	11.35	12.00	12.55	13.56		16.37	18.37
		prích.			5.57		8.33	8.33	11.27	11.38	12.03	12.58	13.59		16.39	18.39
14	14	odch.	**Harmanec,** I. zast.		5.55	X	8.36	8.36	11.30	11.41	12.06	13.01	14.00	X	16.40	18.40
15	15		Harmanec, II. zast.	5.33		6.10	8.37	8.37		11.42	12.07	13.02	14.07	14.10	16.41	18.41
17	16		Harmanec, Dolný	5.33		6.13	8.39	8.39		11.44	12.09	13.04	14.05	14.12	16.43	18.45
17	17		Harmanec, pred Kohútov	5.34		6.20	8.45	8.45		11.50	12.15	13.10	14.13	14.17	16.50	18.50
20	18		**Harmanec,** jaskyňa IZBICA				8.49	8.48		11.57	12.18	13.13	14.15	14.19	16.53	18.55
20	19	prích.	Harmanec, Horný				8.55	8.55		12.00	12.25	13.20	14.25	14.25	17.00	
														14.30		

Prípojné vlaky na žel. stan. B. Bystrica	od Zvolena						7.36						12.07		15.57			
	od Margecian			6.40			7.35								15.51			17.12 16.05
	od Diviak														15.52			
Autobus čaká na zmeškané pr pojné vlaky	od Margecian														803			
Autobusové prípoje na trati 180°R na zast.	Špania D. kna. rázc.					9.10		12.40							25			
															17.36			19.49

Dopravný závod 1601, Banská Bystrica

km	T. č.			2	4	6	8	10	12	14	16	18	20
						X							
0	19	odch.	Harmanec, Horný			9.00	+			X			
0	18		**Harmanec,** jaskyňa IZBICA		Xe	9.05	9.05		12.10	13.30	14.35	17.10	
0	17		Harmanec, pred Kohútov		6.45	9.08	9.07		12.13	13.32	14.39	17.12	19.10
3	16		Harmanec, Dolný	5.45	6.50	9.13	9.14		12.19	13.34	14.42	17.18	19.16
5	15		Harmanec, II. zast.	5.50	6.55	9.20	9.19		12.24	13.44	14.47	17.24	19.23
		prích.		5.52	6.58	9.22	9.21		12.27	13.45	14.50	17.26	19.25
6	14	odch.	**Harmanec,** I. zast.										
7	13		x Harmanec, sklad		7.02	9.25	9.23	12.10		12.30	14.53	17.27	19.28
8	12		Staré Hory, rázc.					12.13			14.55		
9	11		Ufanka, MNV		7.10	9.33	9.29	12.15		12.37	14.59	17.33	19.35
9	10		Špania Dolina, rázc.		7.12	9.35	9.31	12.17		12.39	15.01	17.35	19.37
11	9		x Svätý Jakub, Nový Svet		7.14	9.37	9.32	12.18		12.41	15.03	17.38	19.39
12	8		x Svätý Jakub, vápenka		7.16	9.39	9.34	12.20		12.44	15.05	17.38	19.41
13	7		Svätý Jakub		7.19	9.40	9.36	12.21		12.46	15.06	17.39	19.42
14	6		x Kostiviarska		7.21	9.42	9.39	12.24		12.49	15.08	17.42	19.45
17	5		x Banská Bystrica, Hámor		7.26	9.45	9.42	12.26		12.51	15.11	17.45	19.46
		prích.			7.30	9.49	9.45	12.29		12.56	15.15	17.48	19.51
17	4	odch.	**Banská Bystrica,** nám. 1. mája		7.32	9.50	9.50	12.30		12.57	15.17	17.49	19.57
20	3		Banská Bystrica, žel. zast. mesto		7.33					12.59	15.18	17.50	19.53
20	2		Banská Bystrica, KVP		7.38					13.05	15.25	17.55	20.00
20	1	prích.	**Banská Bystrica,** žel. stan		7.41					13.08	15.28	17.58	20.03
					7.45					13.10	15.30	18.00	20.05

Prípojné vlaky na žel. stan. B. Bystrica	od Margecian				8.57										16.38		19.19	
	od Zvolena				8.13						14.09				16.10		18.23	
	na Diviaky										13.22				16.11			

Sanitized Copy Approved for Release 2010/10/06 : CIA-RDP81-01043R001000070002-7

16004 Banská Bystrica–Harmanec–Sliačany–Donovaly

Obchodná výpravňa: Banská Bystrica, telefónné číslo 2161, 2133

km	T. č.		Dopravný závod 1601, B. Bystrica	1	3	5	7	9	11	13	15	17	19	21	23	25	27	29	31	33	35	37	39	41
						x			c			x	a		+		b						x	x
0	1	odch.	**Banská Bystrica,** žel. stan.			6.00			6.45	8.40			12.20	12.30	12.30								14.30	16.10
0	2		Banská Bystrica, KVP			6.02			6.46	8.45			12.25	12.35	12.35								14.35	16.13
0	3		Banská Bystrica žel. zást. mesto			6.03			6.47	8.48			12.28	12.38	12.38								14.40	16.17
3	4	prích.	**Ban. Bystrica,** nám. 1. mája			6.05			6.48	8.53			12.30	12.40	12.40								14.45	16.23
		odch.				6.06			6.49	8.55		11.10	12.32	12.42	12.42		13.50						14.49	16.25
3	5		x Ban. Bystrica, Hámor			6.07			6.51	8.56		11.12	12.34	12.44	12.44		13.52						14.50	16.27
6	6		x Kostiviarska			6.12			6.53	9.03		11.16	12.38	12.48	12.46		13.57						14.54	16.30
7	7		x Svätý Jakub			6.14			6.55	9.06		11.20	12.43	12.53	12.53		14.02						14.56	16.35
8	8		x Svätý Jakub, vápenka			6.16			6.56	9.08		11.22	12.45	12.55	12.55		14.04						14.58	16.36
9	9		x Svätý Jakub, Nový Svet			6.18			6.57	9.09		11.23	12.46	12.56	12.56		14.05						14.59	16.37
11	10		Španie Dolina, rázc.			6.22			6.58	9.11		11.26	12.48	12.58	12.58		14.10						15.01	16.39
11	11		Uľanka			6.23			6.59	9.13		11.28	12.50	13.00	13.00		14.13						15.03	16.40
12	12		Harmanec, rázc.			6.25			7.00	9.15		11.30	12.51	13.01	13.01		14.16						15.05	16.42
																		x	+					
0	13	prích. / odch.	**Harmanec l. zast.**				6.10											14.15	14.15					
1	14		x Harmanec, sklad				6.13											14.17	14.17					
2 / 12	12		x Harmanec, rázc.			6.25	6.16			9.15		11.30	12.51	13.01	13.01		14.16	14.20	14.20				15.05	16.42
3 / 13	15		x Lelekovo			6.34	6.19			9.18		11.32	12.53	13.03	13.03		14.20	14.22	14.22				15.12	16.43
4 / 14	16		x Uľanka, žel. stan., rázc.			6.36	6.22			9.20		11.35	12.54	13.04	13.04		14.27	14.25	14.25				15.20	16.44
5 / 15	17		Polkanová			6.38	6.24			9.21		11.37	12.58	13.08	13.08		14.28	14.26	14.26				15.24	16.48
7 / 17	18		x Stará píla			6.40	6.32			9.28		11.42	13.04	13.14	13.14		14.35	14.34	14.34	a			15.30	16.55
8 / 18	19		Staré Hory			6.42	6.36			9.32		11.45	13.08	13.18	13.18		14.40	14.38	14.38	14.40			15.35	16.58
8 / 18	20		x Turecká, rázc.			6.45	6.38			9.34		11.47	13.10	13.20	13.20		14.42	14.42	14.40	14.42			15.37	17.00
9 / 19	21		Barla			6.46											14.47			14.47				17.05
10 / 19	22		Turecká			6.50									13.30		14.50			14.50				17.06
10 / 20	23		x Urbon				6.41								13.33			14.43	14.52					
11 / 21	24		x Dolný Jelenec				6.47			9.43		11.55	13.20	13.30	13.35			14.49	14.55				15.47	
12 / 22	25		Jelenec				6.50			9.46		11.58	13.23	13.33				14.52	15.00				15.50	
12 / 22	26		Hor. Jelenec	x			6.52			9.48		12.00	13.25	13.34		+		14.53	15.02				15.56	
12 / 22	27		Pod Šturec	4.50			6.55	7.00		9.52		12.07	13.27	13.35		13.40		14.55	15.04		15.00		16.00	
14 / 24	28		Motyčky	4.55				7.05		9.55		12.12	13.39	13.49		13.43			15.05		15.04		16.03	
14 / 24	29		x Štubne	4.57				7.07		10.00		12.15	13.42	13.52		13.46			15.09		15.05		16.09	
16 / 26	30		Jergaly	5.01	x			7.11		10.05	+	12.21	13.50	14.00		13.50			15.11		15.09	x	16.15	
17 / 27	31		**Sliačany**	5.02	.35			7.12		10.10	10.20	12.25	13.55	14.05		13.55			15.15		15.11	16.05		
29	32		x Hanes	5.05	5.40			7.15			10.25			14.10		14.00					15.15	16.10		
29	33		Donovaly, MNV	5.07	5.43			7.17			10.27			14.12		14.02					15.17	16.16		
29	34	prích.	**Donovaly,** hotel	5.10	5.45			7.20			10.30			14.15		14.05					15.20	16.20		

16004 Banská Bystrica–Harmanec–Sliačany–Donovaly

Pokračovanie

Obchodná výpravňa: Banská Bystrica, telefónne číslo 2161, 2133

km	T. č.		Dopravný závod 1601, Banská Bystrica	43	45	47	49	51	53	55	57	59
							x		h		h	f
0	1	odch.	**Banská Bystrica,** žel. stan.	16.15			19.00		20.15		22.00	22.00
0	2		Banská Bystrica, KVP	16.20			19.05		20.20		22.03	22.03
0	3		Banská Bystrica, žel. zást. mesto	16.25			19.10		20.23		22.08	22.08
3	4	prích.	**Banská Bystrica,** nám. 1. mája	16.30			19.15		20.25		22.12	22.12
		odch.		16.35			19.20		20.27		22.15	22.15
3	5		x Banská Bystrica, Hámor	16.37			19.22		20.29		22.17	22.17
6	6		x Kostiviarska	16.41			19.26		20.33		22.20	22.20
7	7		x Svätý Jakub	16.45			19.30		20.38		22.24	22.24
8	8		x Svätý Jakub, vápenka	16.47			19.32		20.40		22.25	22.25
9	9		x Svätý Jakub, Nový Svet	16.48			19.33		20.41		22.26	22.26
11	10		x Španie Dolina, rázc.	16.51			19.36		20.43		22.28	22.28
11	11		Uľanka	16.53			19.38		20.45		22.30	22.30
12	12		x Harmanec, rázc.	16.55			19.40		20.46		22.36	22.36
										x		
0	13	prích. / odch.	**Harmanec l. zast.**							22.15		
1	14		x Harmanec, sklad							22.17		
2 / 12	12		x Harmanec, rázc.	16.55			19.40		20.46	22.20	22.36	22.36
3 / 13	15		x Lelekovo	16.57			19.42		20.48	22.22	22.40	22.38
4 / 14	16		x Uľanka, žel. stan., rázc.	16.59			19.48		20.49	22.25	22.46	22.41
5 / 15	17		Polkanová	17.03			19.50		20.53	22.26	22.49	22.43
7 / 17	18		x Stará píla	17.08			19.53		20.59	22.33	22.53	22.48
8 / 18	19		Staré Hory	17.10			19.58		21.03	22.38	22.55	22.50
8 / 18	20		x Turecká, rázc.	17.12			20.01		21.05	22.40	23.00	22.55
9 / 19	21		Barla									23.00
10 / 20	22		Turecká									23.05
10 / 20	23		x Urbon	17.19								
11 / 21	24		x Dolný Jelenec	17.26			20.03		21.15	22.49	23.05	
12 / 22	25		Jelenec	17.29			20.07		21.18	22.52	23.15	
12 / 22	26		Hor. Jelenec	17.33			20.08	x	21.20	22.53	23.16	
12 / 22	27		Pod Šturec	17.40			20.10	20.15	21.24	22.54	23.18	
14 / 24	28		Motyčky	17.45				20.18	21.34	22.59	23.23	
14 / 24	29		x Štubne	17.47				20.22	21.37	23.01	23.28	
16 / 26	30		Jergaly	17.53	r	*		20.30	21.45	23.08	23.30	
17 / 27	31		**Sliačany**	17.55	18.05	18.20		20.33	21.50	23.10	23.32	
29	32		x Hanes		19.08	18.25		20.38	21.56			
29	33		Donovaly, MNV		18.10	18.35		20.42	22.58			
29	34	prích.	**Donovaly,** hotel		18.15	18.40		20.45	22.00			

r spoj premáva v sobotu a v pondelok, ... Turecká – Staré Hory. — h spoj premáva v dňoch pracovného pokoja ... deň pred a po prac. pokoji

* spoj premáva v sobotu a pondelok

Sanitized Copy Approved for Release 2010/10/06 : CIA-RDP81-01043R001000070002-7

Sanitized Copy Approved for Release 2010/10/06 : CIA-RDP81-01043R001000070002-7

Sanitized Copy Approved for Release 2010/10/06 : CIA-RDP81-01043R001000070002-7

16004 Donovaly—Sliačany—Harmanec—Banská Bystrica

Opačný smer

Obchodná výpravňa: Banská Bystrica, telefónne číslo 2161, 2133

km	T.č.		Dopravný závod 1601, Banská Bystrica	2	4	6	8	10	14	16	18	20	22	24	26	28	30	32	34	36	38	40	42	44
				x			x					x	+		+				+	x				x
0	34	odch.	**Donovaly**, hotel	4 25			5 15		6 30			7 25	10 00		12 30				14 20	14 35				15 45
0	33		Donovaly, MNV	4 28			5 20		6 33			7 27	10 05		12 33				14 23	14 37				15 50
0	32		x **Hanesy**	4 31			5 22	x	6 35			7 29	10 08		12 35				14 25	14 38				15 57
2	31		**Sliačany**	4 35			5 25	5 30	6 38			7 32	10 10	10 20	12 40	x			14 30	14 40				16 00
1	30		Jergaly	4 37				5 36	6 39			7 33		10 22	12 43	12 45		14 05	14 33	14 42				
3	29		x **Stubne**	4 41				5 43	6 43			7 37		10 30	12 45	12 48		14 08	14 38	14 45				
5	28		Motýčky	4 43				5 45	6 45			7 39		10 32	12 48	12 55		14 10	14 40	14 47				
5	27		Pod Sturec	4 55		4 50		5 49	6 50			7 40		10 36	12 50	13 57	+	14 12	14 45	14 50		14 50	x	
5	26		Hor. Jelenec			4 52		5 51			7 00	7 41		10 37		13 02	13 00	14 15				14 54	15 00	
5	25		Jelenec			4 56		5 52			7 02	7 42		10 39		13 04	13 04	14 18				14 57	15 02	
6	24		x Dolný Jelenec			4 58		5 55			7 03	7 44		10 43		13 07	13 07	14 20				15 00	15 03	
7	23		x **Urban**		x			5 57		x	7 06	7 46									x		15 07	
8	22		Turecká		4 50					7 00											14 55			
8	21		Baria		4 51					7 04											14 58			
9	20		x Turecká, rázc.		5 07	5 07		6 03		7 08	7 13	7 52		10 50		13 16	13 16	14 23				15 02	15 08	15 12
9	19		Staré Hory		5 05	5 05		6 04		7 10	7 15	7 54		10 51		13 18	13 18	14 30				15 04	15 03	15 14
10	18		x Stará pila		5 10	5 10		6 06		7 12	7 17	7 56		10 53		13 23	13 23					15 06	15 11	15 16
12	17		Polkanová		5 15	5 17		6 08		7 15	7 19	8 00		10 58		13 29	13 29					15 09	15 14	15 19
13	16		x Ufanka, žel. stan., rázc.		5 17	5 20		6 10		7 16	7 20	8 07		11 00		13 30	13 30					15 11	15 16	15 21
14	15		x Lelekovce		5 18	5 23		6 14		7 18	7 22	8 08		11 02		13 33	13 33					15 13	15 18	15 23
15	17		Harmanec, rázc.		5 20	5 25		6 16		7 20	7 24	8 15		11 03		13 35	13 35					15 10	15 20	15 26
16	14		x Harmanec, sklad			5 28			12							13 38	13 38							
						5 30										13 40	13 40							
17	13	prích. / odch.	**Harmanec, I.** zast.						c													15 16	15 20	15 26
17	12		Harmanec, rázc.	5 20				6 16	7 05	7 20	7 24	8 15		11 03								15 19	15 23	15 29
18	11		Ufanka	5 22				6 18	7 06	7 22	7 26	8 17		11 05								15 22	15 26	15 32
18	10		Špania Dolina, rázc.	5 24				6 19	7 10	7 24	7 27	8 20		11 07								15 26	15 30	15 36
20	9		x Svätý Jakub, Nový Svet	5 25				6 21	7 15	7 26	7 29	8 23		11 09								15 27	15 31	15 37
	8		x Svätý Jakub, vápenka	5 26				6 24	7 16	7 27	7 30	8 24		11 10								15 29	15 34	15 39
27	7		x Svätý Jakub	5 29				6 25	7 20	7 28	7 31	8 28		11 12								15 30	15 40	15 40
23	6		x Kostiviarská	5 32				6 28	7 23	7 30	7 33	8 32		11 16								15 33	15 43	15 43
26	5	prích.	x Banská Bystrica, Hámor	5 33				6 35	7 30	7 32	7 35	8 37		11 22								15 55	15 46	15 47
		odch.		5 35				6 31	7 32	7 35	7 45	8 40		11 25										
26	4	prích.	**Banská Bystrica**, nám. 1. mája					6 32	7 33	7 40	7 50			11 27								15 37	15 47	15 55
		odch.		5 37				6 34	7 37	7 45	7 56			11 32								15 42	15 52	16 00
29	3		Banská Bystrica, žel. zast. mesto	5 42				6 35	7 39	7 50	7 58			11 35								15 45	15 55	16 03
29	2		Banská Bystrica, KVP	5 45				6 40	7 40	7 55	8 00			11 40								15 50	16 00	16 05
29	1	prích.	**Banská Bystrica**, žel. stan.	5 50																				

m spoj premáva len v pracovné dni okrem soboty a pondelka

k spoj premáva v dňoch pracovného pokoja, ako aj deň pred a po pracovnom pokoji

16004 Donovaly—Sliačany—Harmanec—Banská Bystrica

Opačný smer - pokračovanie

Obchodná výpravňa: Banská Bystrica, telefónne číslo 2161, 2133

km	T.č.		Dopravný závod 1601, Banská Bystrica	46	48	50	52	54	56	58	60
					m	k		+		x	
0	34	odch.	**Donovaly**, hotel		17 50	18 10		18 15		19 45	
0	33		Donovaly, MNV		17 55	18 12		18 18		19 50	
0	32		x **Hanesy**		17 57	18 17	k	18 25		19 53	x
2	31		**Sliačany**	16 25	18 00	18 25	18 30	18 30		19 57	20 50
1	30		Jergaly	16 28			18 33	18 33		20 00	20 53
3	29		x **Stubne**	16 29			18 40	18 40		20 03	21 00
3	28		Motýčky	16 30			18 43	18 43		20 06	21 02
5	27		Pod Sturec	16 35			18 49	18 49		20 10	21 07
5	26		Hor. Jelenec	16 36			18 50	18 50			21 08
5	25		Jelenec	16 37			18 52	18 57			21 09
6	24		x Dolný Jelenec	16 40			18 55	18 55			21 12
7	23		x **Urban**						x f		
8	22		Turecká						19 00		
8	21		Baria						19 03		
9	20		x Turecká, rázc.	16 48			19 07	19 09	19 06		21 21
9	19		Staré Hory	16 51			19 05	19 05	19 10		21 23
10	18		x Stará pila	16 55			19 10	19 10	19 14		21 27
12	17		Polkanová	17 02			19 15	19 15	19 18		21 34
13	16		x Ufanka, žel. stan., rázc.	17 03			19 17	19 17	19 20		21 35
14	15		x Lelekovce	17 07			19 20	19 20	19 24		21 38
15	16		Harmanec, rázc.	17 10			19 25	19 25	19 27		21 40
16	14		x Harmanec, sklad								21 43
											21 45
17	13	prích. / odch.	**Harmanec I.** zast.								
17	12		x Harmanec, rázc.	17 10			19 20	19 25	19 27		
18	11		Ufanka	17 17			19 27	19 27	19 29		
18	10		x Špania Dolina, rázc.	17 19			19 31	19 31	19 32		
20	9		x Svätý Jakub, Nový Svet	17 22			19 34	19 34	19 35		
21	8		x Svätý Jakub, vápenka	17 23			19 35	19 35	19 36		
22	7		x Svätý Jakub	17 26			19 37	19 37	19 38		
23	6		x Kostiviarská	17 31			19 40	19 40	19 41		
26	5		x Banská Bystrica, Hámor	17 33			19 43	19 43	19 44		
		prích.		17 35			19 45	19 45	19 46		
26	4	odch.	**Banská Bystrica**, nám. 1. mája	17 37			19 50	19 50	19 50		
29	3		Banská Bystrica, žel. zast. mesto	17 42			19 52	19 52	19 52		
29	2		Banská Bystrica, KVP	17 45			19 55	19 55	19 55		
29	1	prích.	Banská Bystrica, žel. stan.	17 50			20 00	20 00	20 00		

f spoj v sobotu a pondelok premáva len v úseku Turecká–St. Hory

k spoj premáva v sobotu a pondelok

Sanitized Copy Approved for Release 2010/10/06 : CIA-RDP81-01043R001000070002-7

16006 Banská Bystrica–Harmanec–Špania Dolina

Obchodná výpravňa: Banská Bystrica, telefónne číslo 2161, 2133

km	km	T. č.		Dopravný závod 1601, Banská Bystrica	1	3	5	7	9	11	13	15	17	19	21	23
							k		X		X	X			b	h
	0	1	odch	**Banská Bystrica**, žel. stan	...	...	7.40	...	12.10	...	14.10	17.00	...	...	...	...
	0	2		Banská Bystrica, KVP		...	7.43		12.15	...	14.15	17.05				...
	0	3		Banská Bystrica, žel. zast. mesto	d	...	7.45	...	12.20	...	14.20	17.10		...		...
	3	4		Banská Bystrica, nám. 1. mája	4.00		7.46	...	12.25		14.25	17.15			20.00	
	3	5		× Banská Bystrica, Hámor	4.02	...	7.50		12.26	...	14.26	17.16		...	20.03	...
	6	6		× Kostiviarska	4.07		7.53	...	12.30		14.30	17.20			20.07	
	7	7		× Svätý Jakub	4.10		7.56	...	12.35	...	14.33	17.25		...	20.10	
	8	8		× Svätý Jakub, vápenka	4.14		7.57		12.36		14.34	17.26			20.13	
	9	9		× Svätý Jakub, Nový Svet	4.17	...	8.00	...	12.37		14.35	17.27	...	...	20.15	
	11	10		Špania Dolina, rázc.	4.20				12.40		14.40	17.30			20.20	22.05
0		11		Harmanec, II. zast.		6.05		...		14.05						22.15
1		12		Harmanec, I. zast.		6.15				14.15						22.16
2		13		× Harmanec, sklad		6.19		...		14.19						22.22
3		14		Staré Hory, rázc.		6.22		÷		14.23			÷	a		22.24
4		15		Uľanka		6.24				14.26						
4	11	10		Špania Dolina, rázc.	4.20	6.26	8.00	9.10	12.40	14.30	14.40	17.36	18.35	19.40	20.20	22.35
8	15	16	prích.	**Špania Dolina**	4.35	6.45	8.2?	9.30	13.00	14.50	15.00	18.00	18.55	20.00	20.40	22.55
Prípojné vlaky na žel. stan. B. Bystrica				od Zvolena	...	...		...	12.04	...						
				od Margecian				...	12.08	...						
Autobus čaká na prípojné vlaky na žel. stan. B. Bystrica				od Margecian vlak	...			...	801							
				min					10							

8

a späť

km	km	T. č.		Dopravný závod 1601, Banská Bystrica	2	4	6	8	10	12	14	16	18	20	22
					X		X●	÷	k		X	X	÷	a	h
0	0	16	odch	**Špania Dolina**	4.45	5.05	7.00	7.00	8.30	13.10	15.10	15.20	17.05	19.10	21.05
4	4	10		Špania Dolina, rázc.	4.57	5.22	7.15	7.20	8.50	13.3?	15.30	15.50	17.25	19.30	21.23
4		15		Uľanka		5.25		...		13.33					21.25
5		14		Staré Hory, rázc.		5.27				13.35			...	...	21.27
		13		× Harmanec, sklad		5.31		...		13.39					21.31
7		12		Harmanec, I. zast.		5.38				13.43					21.38
8		11		Harmanec, II. zast.		5.40		...		13.45					21.40
	4	10		Špania Dolina, rázc.	4.57	...	7.15	...	8.50		15.30	15.50	...	...	
	6	9		× Svätý Jakub, Nový Svet	5.00		7.17		8.53		15.33	15.53			
	7	8		× Svätý Jakub, vápenka	5.02	...	7.18		8.54		15.34	15.57			
	8	7		× Svätý Jakub	5.03		7.20		8.55		15.35	15.58			
	9	6		× Kostiviarska	5.06	...	7.22		8.58	...	15.36	16.00			
	12	5		× Banská Bystrica, Hámor	5.09		7.27		9.03		15.42	16.04			
	12	4		Banská Bystrica, nám. 1. mája	5.10		7.29	...	9.05		15.45	16.05			
	15●	3		Banská Bystrica, žel. zast. mesto			7.33				15.50	16.14	...		
	15	2		Banská Bystrica, KVP	...	...	7.35		...		15.55	16.17			
	15	1	prích.	**Banská Bystrica**, žel. stan							16.00	16.20			

● spoj premáva v utorok a piatok v dobe od 1. júla do 31. augusta nepremáva

h spoj v dňoch prac. pokoja premáva len v úseku Šp. Dolina–Šp. Dolina rázc.

Rýchlik 16007 Banská Bystrica–Krupina–Šahy

výpravňa: Banská Bystrica, tel. 2161, 2133

1	km	T. č.		Dopravný závod 1601, Banská Bystrica		
X						X
16.00	0	1	odch.	**Banská Bystrica**, nám. SNP	prích.	8.40
16.15	14	2		× Tri Duby		8.25
16.20	16	3		× Hájniky		8.20
16.30	21	4		Zvolen, nám.		8.10
16.40	30	5		× Podzámček		8.00
16.45	33	6		Dobrá Niva, Jednota		7.55
16.55	38	7		Babina, MNV		7.45
17.10	49	8	prích.	**Krupina**	odch.	7.30
17.20			odch.		prích.	7.20
17.35	60	9		Hont. Nemce		7.05
17.55	72	10		Hont. Tesáre		6.45
18.00	74	11		Terany, MNV		6.40
18.05	76	12		Dudince, kúpele, rázc.		6.35
18.15	82	13		Horné Semerovce		6.25
18.25	87	14		Hrkovce, MNV		6.15
18.35	91	15		Šahy, nám.		6.05
18.40	93	16	prích.	**Šahy**, žel. stan.	odch.	6.00

U týchto spojov neplatia robotnícke a žiacke lístky.

16011 Banská Bystrica–Lučatín–Moštenica

1	3	5	7	9	11	13	15	17	19	21	23	km	km	T. č.		Dopravný závod 1601, Banská Bystrica		2	4	6	8	10	12	14	16	18	20
			Xe																		Xe						
...	...	...	10.45	...	...	...		...	...	...	...		0	1	odch.	**Banská Bystrica**, nám. 1. mája	prích.	...	...	...	8.40	...	...	...	...	...	...
			10.48										0	2		Banská Bystrica, žel. zast. mesto					8.37						
...	...	...	10.52	...	...	...		...	...	...			3	3		Banská Bystrica, KVP		...	...	...	8.33	...	...	...	...	...	...
			10.58										3	4		× Banská Bystrica, I. zast.					8.28						
			11.04										5	5		Senica pod Sídliskom					8.21						
			11.09	...	...	...			...	...	...		7	6		Šalková		...	...	...	8.17	...	...	...	...	...	...
			11.18	c									9	7		Priboj					8.10	g					
...	...	...	11.24	13.15	...	...		...	...	...	...	0	12	8		Slovenská Ľupča		...	...	...	8.03	12.45	...	...	...	...	...
X	X		11.33		k		X		X	÷	X	2	14	9		× Lučatín, rázc. 16012, 16013			X	X	8.00			X	÷	X	
4.40	5.30	7.28		13.30	13.00	15.30	17.1?	18.00	19.4?	21.00	23.10	3	[illegible]	10		**Lučatín**, žel. zast. 16012, 16013		4.15	5.25	7.10		12.35	14.40	16.48	17.45	19.05	20.25
			11.33									4	14	9		× Lučatín, rázc. 16012, 16013					8.00						
4.52	5.40	7.38	11.40	13.40	13.13	15.43	17.28	18.10	19.58	21.10	23.20	7	17	11		× Vápenka		4.05	5.10	6.58	7.55	12.23	14.25	16.35	17.34	18.58	20.10
4.55	5.50	7.43	11.45	13.45	13.18	15.50	17.35	18.1?	20.0?	21.15	23.25	8	18	12		**Moštenica**		4.00	5.05	6.55	7.48	12.20	14.22	16.30	17.30	18.50	20.07
												13	23	13	prích.	**Moštenica, Kyslá**	odch.			6.20							

1	3	5	7	9	11	13	15	17	19	21	23					2	4	6	8	10	12	14	16	18	20
4.35	...		...	...	12.38	15.01	17.11	...	19.43	20.52	...	prích.	od Zvolena	Prípojné vlaky na žel. zast. Lučatín	do Zvolena / odch.	4.35	...	...	...	12.38	15.01	17.11	...	19.43	20.52
4.20	...	7.10	...	...	...	15.22	...	17.35	...	...	23.01	prích.	od Margecian		do Margecian / odch.	4.20	5.31	7.10	...	...	15.22	...	17.35	20.06	...
800		...	...	...	816	...	818	...	...	...	...	vlak	od Zvolena	Autobus čaká na prípojné vlaky na žel. zast. Lučatín		...	...	...			...	...	...	...	...
6			...	...	20	...	20	...	...	...	...	min				...	...	...			...	...	...	...	...
...	...		...	...	...	803	...	...	...	...	805	vlak	od Margecian			...	...	...			...	...	...	...	...
...			...	...	...	25	...	...	...	...	15	min				...	...	...			...	...	...	...	...

e v úseku B. Bystrica, nám.–Slov. Ľupča spoj premáva len v utorok, piatok a v sobotu

g v úseku Sl. Ľupča–Lučatín, žel. zast. spoj premáva len v dňoch školského vyučovania

k spoj premáva denne keď nie je školské vyučovanie, v úseku Moštenica–Kyslá len v dňoch prac. pokoja

h spoj v úseku Moštenica–Moštenica, Kyslá premáva len v dňoch prac. pokoja

Sanitized Copy Approved for Release 2010/10/06 : CIA-RDP81-01043R001000070002-7

Sanitized Copy Approved for Release 2010/10/06 : CIA-RDP81-01043R001000070002-7

Sanitized Copy Approved for Release 2010/10/06 : CIA-RDP81-01043R001000070002-7

16008 Banská Bystrica–Selce–Bláže

Obchodná výpravňa: Banská Bystrica, telefónne číslo 2161, 2133

km	tč.	Dopravný závod 1601, B. Bystrica	1	3	5	7	9	11	13	15	17	19	21	23	25	27	29	31	33	35	37	39	41
						✗	✗	✗		✗		✗		a	b	✗		+	✗	●	✗●	✗●	●
0	1	odch. **B. Bystrica**, nám. 1. mája		✗		5.40	6.00	6.25	...	7.00	7.50	8.00	10.10	10.40	12.05	12.05	12.15	12.30	13.20	14.10	14.40	16.05	16.05
0	2	Banská Bystrica, žel. zast. mesto		5.00		5.45	6.07	6.28		7.02	7.55	8.05	10.15	10.45	12.10	12.10	12.20	12.35	13.25	14.20	14.45	16.10	16.10
0	3	Banská Bystrica, KVP	✗	5.04	✗	5.50	6.10	6.31	6.42	7.05	8.00	8.10	10.20	10.50	12.15	12.15	12.25	12.40	13.30	14.25	14.50	16.15	16.15
3	4	Banská Bystrica, žel. stan.			5.20						8.02				12.20		12.30	12.45					16.19
3	5	× Banská Bystrica, I. zast.	4.10	5.07	5.25	5.53	6.12	6.36	6.45	7.07	8.05	8.16	10.25	10.55	12.26	12.20	12.36	12.53	13.35	14.26	14.55	16.20	16.20
6	6	× Kynceľová, rázc. 16108	4.14	5.11	5.30	5.57	6.14	6.40	6.49	7.09	8.12	8.20	10.32	11.01	12.31	12.26	12.41	12.56	13.41	14.32	15.00	16.26	16.27
7	7	× Senica	4.20	5.14	5.35	6.00	6.19	6.44	6.52	7.14	8.16	8.24	10.36	11.07	12.34	12.32	12.44	12.59	13.47	14.36	15.04	16.32	16.31
9	8	Selce, hosť. Jednota	4.25	5.18	5.40	6.05	6.24	6.48	6.58	7.19	8.20	8.28	10.40	11.13	12.38	12.38	12.48	13.03	13.52	14.40	15.08	16.37	16.35
9	9	Selce, Jednota	4.30	5.20	...	6.07	6.25	6.50	7.00	7.20	8.22	8.30	10.42	11.15	12.40	12.40	12.50	13.06	13.55	14.42	15.10	16.40	16.37
12	10	Priechod, ráze.	4.46			6.12					8.31		10.51		12.47		12.57	13.13		14.49			16.46
12	11	Priechod, Jednota	4.48	..		6.14					8.33		10.53		12.50		13.00	13.15		14.50			16.48
14	12	▼ × Priechod, hájovňa				6.20					8.40		11.00							14.55			16.55
17	13	prích. **Bláže**				6.30					8.50		11.10							15.00			17.05
		Prip. vlaky na žel. zast. mesto B. Bystrica				5.41					7.22		10.02		12.00					14.25	15.53		15.57
		Pripojné vlaky na žel. stan. B. Bystrica									7.26			12.04									15.51
											7.35				12.05								

km	tč.	Dopravný závod 1601, B. Bystrica	43	45	47		49	51	53
			✗	✗			✗		✗
0	1	odch. **B. Bystrica**, nám. 1. mája	17.10	17.10	18.20		19.00	20.50	23.10
0	2	B. Bystrica, žel. zast. mesto	17.15	17.15	18.25		19.05	20.55	23.15
0	3	B. Bystrica, KVP	17.20	17.20	18.30		19.10	21.00	23.20
3	4	B. Bystrica, žel. stan.			18.35			21.05	23.25
3	5	× B. Bystrica, I. zast.	17.22	17.25	18.38		19.20	21.06	23.30
6	6	× Kynceľová, rázc. 16108	17.27	17.31	18.41		19.23	21.11	23.35
7	7	× Senica	17.32	17.36	18.44		19.28	21.14	23.42
9	8	Selce, hosť. Jednota	17.38	17.42	18.48		19.33	21.18	23.46
9	9	Selce, Jednota	17.40	17.46	18.50		19.35	21.20	23.51
12	10	Priechod, ráze.		17.53	18.59			21.29	0.08
12	11	Priechod, Jednota		17.55	19.07			21.32	0.10
14	12	▼ × Priechod, hájovňa		18.00	19.04			21.39	0.16
17	13	prích. **Bláže**		18.10	19.20			21.50	0.25
		Prip. vlaky na žel. zast. mesto B. Bystrica					20.11	23.16	
		Pripojné vlaky na žel. stan. B. Bystrica		17.59			20.15	23.20	
							20.27	23.24	

16008 Bláže–Selce–Banská Bystrica

Obchodná výpravňa: Banská Bystrica, telefónne číslo 2161, 2133

km	tč.	Dopravný závod 1601, B. Bystrica	2	4	6	8	10	12	14	16	18	20	22	24	26	28	30	32	34	36	38	40	42	44
			✗		✗					●														
0	13	odch. **Bláže**	3.20		4.35					6.40					9.00		11.20						15.10	
3	12	▼ × Priechod, hájovňa	3.31		4.46		✗●			6.51					9.11		11.31			+			15.16	
5	11	Priechod, Jednota	3.38		4.55		5.38			6.58					9.18		11.38		13.12	13.20			15.22	
5	10	Priechod, ráze.	3.40	✗	4.57	✗	5.40	✗●		7.00	✗●		✗	✗	9.20		11.40	✗	13.14	13.22	✗	✗	15.23	✗
8	9	Selce, Jednota	3.48	5.00	5.05	5.30	5.48	5.49	6.30	7.08	7.00	7.10	7.25	8.40	9.28	11.25	11.48	12.45	13.22	13.30	14.00	15.25	15.33	16.42
8	8	Selce, hosť. Jednota	3.51	5.03	5.08	5.32	5.51	5.48	6.32	7.11	7.03	7.13	7.27	8.43	9.31	11.27	11.51	12.47	13.24	13.32	14.02	15.27	15.34	16.47
10	7	× Senica	3.56	5.06	5.11	5.37	5.56	5.53	6.36	7.16	7.08	7.16	7.31	8.48	9.36	11.32	11.56	12.52	13.29	13.37	14.07	15.32	15.40	16.52
11	6	× Kynceľová, rázc. 16105	3.59	5.07	5.12	5.39	6.00	5.56	6.38	7.20	7.11	7.21	7.33	8.51	9.40	11.37	11.59	12.57	13.32	13.40	14.12	15.37	15.43	16.57
14	5	× Banská Bystrica, I. zast.	4.02	5.13	5.16	5.30	6.05	6.00	6.44	7.25	7.20	7.30	7.38	9.00	9.45	11.42	12.02	13.02	13.37	13.45	14.17	15.42	15.48	17.07
14	4	Banská Bystrica, žel. stan.	4.05	5.15	5.20	5.38											12.05							
14	3	Banská Bystrica, KVP			5.25	5.41	6.10	6.05	6.46	7.30	7.25	7.35	7.43	9.05	9.50	11.45	12.10	13.05	13.42	13.50	14.20	15.45	15.50	17.0
17	2	▼ Banská Bystrica, žel. zast. mesto			5.30	5.52	6.15	6.10	6.52	7.35	7.30	7.40	7.48	9.10	9.55	11.50	12.15	13.10	13.47	13.55	14.25	15.50	15.55	17.10
17	1	prích. **B. Bystrica**, nám. 1. mája			5.35	6.00	6.20	6.20	6.55	7.40	7.35	7.45		9.15	10.00	11.55	12.20	13.15	13.50	14.00	14.30	15.55	16.00	17.15
		Pripojné vlaky na žel. stan. B. Bystrica od Zvolena	4.05			6.22										12.13								
		Pripojné vlaky na žel. stan. B. Bystrica od Margecian	4.55	6.10												12.24								
		Autob. prípoje na trati 16003 na žel. stan. B. Bystrica	...	5.20																				

km	tč.	Dopravný závod 1601, B. Bystrica	46	48	50		52
0	13	odch. **Bláže**	17.20				19.25
2	12	▼ × Priechod, hájovňa	17.31				19.33
5	11	Priechod, Jednota	17.38		18.00		19.39
5	10	Priechod, ráze	17.39	✗	18.03		19.41
8	9	Selce, Jednota	17.43	17.55	18.10		19.47
8	8	Selce, hosť. Jednota	17.46	17.57	18.13		19.50
10	7	× Senica	17.51	18.02	18.18		19.54
11	6	× Kynceľová, rázc. 16108	17.55	18.07	18.22		19.57
14	5	× Banská Bystrica, I. zast.	18.00	18.12	18.27		19.59
14	4	B. Bystrica, žel. stan.					20.03
14	3	B. Bystrica, KVP	18.05	18.15	18.30		20.08
17	2	▼ B. Bystrica, žel. zast. mesto	18.10	18.20	18.35		20.13
17	1	prích. **B. Bystrica**, nám. 1. mája	18.15	18.25	18.40		20.15

spol. v prac. – iné pramava ten v výpravy B. Bystrica

Sanitized Copy Approved for Release 2010/10/06 : CIA-RDP81-01043R001000070002-7

16009 Banská Bystrica—Príboj—Slovenská Ľupča—Podkonice

Obchodná výpravňa: Banská Bystrica, telefón 2161, 2133

km	T. č.		Dopravný závod 1601, Banská Bystrica	1	3	5	7	9	11		13	15	17	19	21	23
						b	✕	a	b			b	b		b	
0	1	odch	**Banská Bystrica,** nám. 1. mája	5.15	...	9.00	12.10	12.35	13.10	...	...	16.15	17.10	18.50	21.10	
0	2		Banská Bystrica, zel. zást. mesto	5.19	...	9.05	12.15	12.39	13.13	...	...	16.18	17.13	18.53	21.13	
3	3		Banská Bystrica, KVP	5.23	...	9.10	12.20	12.44	13.18	...	...	16.23	17.18	18.58	21.18	
3	4		Banská Bystrica, I. zást.	5.24	...	9.12	12.22	12.46	13.20	...	...	16.25	17.20	19.00	21.20	
5	5		Senica pod Sídliskom	5.27	...	9.17	12.28	12.51	13.24	...	...	16.31	17.26	19.06	21.26	
7	6		Šalková	5.35	...	9.24	12.35	12.56	13.28	...	...	16.37	17.32	19.12	21.32	
9	7	prích	**Príboj**	5.33	...	9.30	12.40	13.05	13.35	...	b	16.45	17.40	19.20	21.40	
		odch		5.40	6.10	9.32	12.45	13.10	14.20	...	15.25	16.50	18.20	19.23	22.10	✕
12	8		Slovenská Ľupča (500 m žel. stan.)	5.45	6.20	9.40	12.50	13.20	14.30		15.30	17.00	18.30	19.30	22.20	23.40
17	9	prích.	**Podkonice**	...	...	...	...	...	...	...	...	...	...	...	...	23.55
			Prípojné vlaky v Slovenskej Ľupči do Margecian	...	6.39	7.34	11.56	...	14.55	...	...	17.03	...	19.36	...	
			Autobusové prípoje na trati 16010 na z. st. Slovenská Ľupča	...	...	7.8	12.05	13.35	14.50	15.48	...	16.58	...	...	...	

a späť

km	T. č.		Dopravný závod 1601, Banská Bystrica	2	4	6	d	10	12	14	16		18	20	22	24	26
					✕	✕	+	+	✕	b	a		b	b	b	✕	b
0	9	odch	**Podkonice**	...		5.40			...		...	...				...	
5	8		Slovenská Ľupča	5.10	5.50	5.50	5.45	6.25	6.40	10.05	13.00		13.30	14.50	15.35	18.05	22.25
8	7	prích	**Príboj**	5.14	5.55	5.55	5.55	6.30	6.45	10.15	13.05	...	13.40	15.00	15.40	18.10	22.30
		odch		5.16	...	6.10	...	6.33	6.46	10.20	13.10	...	14.20		15.42	18.20	22.35
10	6		Šalková	5.21		6.16		6.37	6.50	10.28	13.16		14.26		15.46	18.25	22.41
12	5		Senica pod Sídliskom	5.26	...	6.20	...	6.42	6.56	10.34	13.21	...	14.32		15.50	18.30	22.47
14	4		Banská Bystrica, I. zást.	5.29		6.25		6.49	7.10	10.40	13.27		14.39		15.55	18.33	22.53
14	3		Banská Bystrica, KVP	5.30	...	6.28	...	6.51	7.11	10.44	13.30	...	14.41		15.57	18.36	22.55
17	2		Banská Bystrica, zel. zást. mesto	5.35		6.35		6.58	7.15	10.50	13.37		14.48		16.05	18.43	23.02
17	1	prích	**Banská Bystrica,** nám. 1. mája	5.40	...	6.40	...	7.00	7.20	10.55	13.40	...	14.50		16.10	18.45	23.05
			Prípojné vlaky v Slovenskej Ľupči od Margecian	4.26	5.37	...	...	...	...	9.16	...	...	...	15.33	...	17.40	...
			Autobusové prípoje na trati 16010 na zást. Slovenská Ľupča	...	5.30	...	...	...	6.15	...	...	13.20	14.28	15.08	...	...	...

Spoj č. 23 ide až žel. stan. Slov. Ľupča

16010 Banská Bystrica—Slovenská Ľupča—Podkonice

Obchodná výpravňa: Banská Bystrica, telefónne číslo 2161, 2133

km	T. č.		Dopravný závod 1601, B. Bystrica	1		3	5	7	9	11	13	15	17	19	21	23		25	27
				✕		✕			✕		c	✕	●	✕	✕	+			✕
0	1	odch	**Banská Bystrica,** n. 1. mája 🚌	...	...	...			11.00					...	...	...	...	...	...
0	2		Banská Bystrica, žel. zást. mesto 🚌						11.05						...	...		...	...
3	3		Banská Bystrica, KVP 🚌						11.10	...					...	...		...	...
3	4		Banská Bystrica, I. zást. 🚌						11.13									...	...
5	5		Senica pod Sídliskom						11.27									...	...
7	6		Šalková 🚌						11.29									...	...
9	7		Príboj 🚌			6.20			11.36						17.50	18.20			
12	8		Slovenská Ľupča			6.30			11.44						18.00	18.25			
12	9		**Sloven. Ľupča** žel. stan.	4.40		|	7.20		⌇	12.45		14.55	15.45	17.05	⌇	⌇		19.25	20.50
12	8		Slovenská Ľupča	4.42		6.30	7.23	8.00	11.44	12.48	13.35	14.50	15.48	17.08	18.05	18.30		19.28	20.55
17	10		✕ Podkonice, kápinka	4.57		6.43	7.33	8.13	11.58	13.02	13.47	15.02	16.02	17.20	18.16	18.47		19.37	21.02
17	11	prích.	**Podkonice**	5.00	...	6.45	7.35	8.15	12.00	13.05	13.50	15.15	16.05	17.23	18.20	18.50	...	19.40	21.05
			Prípojné vlaky na žel. stan. Slovenská Ľupča od Zvolena	4.27	...		6.39	...	11.26	12.31		14.55	...	17.03	...		19.36	20.46	
			Prípojné vlaky na žel. stan. Slovenská Ľupča od Margecian	4.26	5.37	...	...	7.17	...	11.54	...	...	15.33	17.07	17.40			20.13	
			Autobus čaká na prípojné vlaky na žel. stan. Slovenská Ľupča od Margecian — vlak	811	...	...	...	...	...	...	...	...	803	R 323	...	...	...	...	...
			Autobus čaká na prípojné vlaky na žel. stan. Slovenská Ľupča od Margecian — min	16									19	20					

a späť

km	T. č.		Dopravný závod 1601, B. Bystrica	2	4		6	8	10	12	14	16	18	20	22		24	26	28
					✕		✕		✕		c	✕	+	✕	✕		✕		✕
0	11	odch	**Podkonice**	4.00	5.10		6.50	7.40	8.25	12.10	13.10	14.10	14.50	15.20	16.25		17.25	19.05	20.10
0	10		✕ Podkonice, kápinka	4.03	5.13		6.53	7.43	8.28	12.14	13.12	14.13	14.53	15.24	16.28		17.27	19.08	20.12
5	8		Slovenská Ľupča	4.15	5.25		7.00	7.50	8.41	12.28	13.20	14.28	15.08	15.38	16.43		17.35	19.17	20.18
5	9		**Sloven. Ľupča,** žel. stan.	4.20	5.30		7.10		⌇	12.30		14.30	15.10	15.40	16.45		|	19.20	20.30
5	8		Slovenská Ľupča		5.35				8.45								17.35		
8	7		Príboj 🚌		5.40				8.50								17.40		
10	6		Šalková 🚌						8.57										
12	5		Senica pod Sídliskom						9.08										
14	4		✕ Banská Bystrica, I. zást. 🚌						9.14										
14	3		Banská Bystrica, KVP 🚌						9.16										
17	2		Banská Bystrica, žel. zást. mesto 🚌						9.20										
17	1	prích	**B. Bystrica,** nám. 1. mája 🚌	...	...			...	9.25	...		...			...			...	
			Prípojné vlaky na žel. stan. Slovenská Ľupča do Margecian	4.27	...	...				12.31		14.55	...			17.03	...	19.36	20.46
			Prípojné vlaky na žel. stan. Slovenská Ľupča do Zvolena	4.26	5.37	...								15.33		17.01	...	20.13	...
			Autobus. prípoje na trati 16009 na zást. Slov. Ľupča	...	5.50	6.30	...		...	12.30	13.30	14.35	...	...		...	...	...	...

k spoj premáva denne, keď není škol. vyučovanie

Sanitized Copy Approved for Release 2010/10/06 : CIA-RDP81-01043R001000070002-7
Sanitized Copy Approved for Release 2010/10/06 : CIA-RDP81-01043R001000070002-7

Sanitized Copy Approved for Release 2010/10/06 : CIA-RDP81-01043R001000070002-7

16012 Banská Bystrica–Ľubietová, žel. zast.–Hiadeľ

Banská Bystrica, telefónne číslo 2161, 2133

1	3	5	7	9	11		13		15	17	km	T. č.		Dopravný závod 1601, Banská Bystrica		2	4	6	8	10	12	14		16	18
X	X		Xe						X								X	X•	Xe						X
			11.00		...						0	1	odch.	Banská Bystrica, nám. 1. mája	prích.				8.35	...					
			11.05								0	2		Banská Bystrica, žel. zast. mesto					8.32						
			11.10								3	3		Banská Bystrica, KVP					8.28						
			11.20								3	4		× Banská Bystrica, I. zast.					8.26						
			11.27								5	5		Senica pod Sídliskom					8.21						
			11.33								7	6		Šalková					8.16						
			11.40								9	7		Pribo(j)					8.08						
			11.45								12	8		Slovenská Ľupča					8.03						
			11.52								13	9		× Moštenica, rázc. 16013					8.01						
			11.55								15	10		Lučatín, žel. zast. 16011, 16013					7.59						
			11.57								15	11		Lučatín, 16013					7.57						
4.40	5.3[illegible]	7.25	12.00	13.00	15.20		17.20	...	19.50	23.00	19	12		Ľubietová, žel. zast. 16013		4.35	5.15	7.00	7.47	12.40	14.45	16.50	...	19.25	20.40
4.53	5.34	7.31	12.13	13.13	15.23		17.23		19.58	23.08	24	13		Hiadeľ, garáž		4.22	5.12	6.47	7.42	12.27	14.32	16.37		19.12	20.27
4.55	5.45	7.35	12.15	13.15	15.35	...	17.35		20.00	23.15	24	14	prích.	**Hiadeľ**	odch.	4.20	5.00	6.45	7.40	12.25	14.30	16.35	...	19.10	20.25

	1	3	5	7	9	11		13		15	17			2	4	6	8	10	12	14		16	18
Prípojné vlaky na žel. zast. Ľubietová: prích. od Zvolena / od Margecian		4.44 / 5.29	... / 7.22	... / 11.46	12.54 / ...	15.05 / 15.20	...	17.01 / ...	... / 17.45	19.33 / ...	...	odch. do Zvolena / do Margecian		4.40 / ...	... / 5.27	7.50 / 7.05	...	12.43 / ...	15.05 / 15.18	17.16 / ...	...	19.47 / ...	20.57 / ...
Autobus čaká na prípojné vlaky na žel. zast. Ľubietová: od Zvolena (vlak / min.)					816 / 20					620 / 15													
od Margecian (vlak / min.)		[illegible]				803 / 15																	

e spoj premáva v úseku Ban. Bystrica, nám.—Slov. Ľupča len v ut., rok., piatok a v sobotu

16019 Banská Bystrica–Horné Pršany

Obchodná výpravňa: Banská Bystrica, telefónne číslo 2161, 2133

1	3	5	7	9	11	km	T. č.		Dopravný závod 1601, Banská Bystrica		2	4	6	8	10	12
X	+	f	X	X	b						X	X	+	f	X	b
5.55			14.10	16.10	19.00	0	1	odch.	Banská Bystrica, žel. stan	prích.	5.50	7.45		14.00	15.50	18.00
5.57	10.50	12.10	14.15	16.15	19.05	0	2		Banská Bystrica, KVP		5.48	7.42	9.10	13.58	15.48	17.58
6.05	10.55	12.15	14.18	16.20	19.10	0	3		Banská Bystrica, žel. zast. mesto		5.45	7.38	9.05	13.55	15.45	17.55
6.06	10.58	12.19	14.22	16.22	19.16	0	4		Banská Bystrica, trafika		5.37	7.32	9.03	13.47	15.37	17.47
6.07	11.05	12.20	14.23	16.23	19.17	4	5		× Radvaň, garáže		5.35	7.30	8.55	13.44	15.34	17.44
6.08	11.10	12.21	14.24	16.24	19.18	4	6		× Malachov, rázc.		5.32	7.28	8.50	13.42	15.32	17.42
6.10	11.12	12.23	14.26	16.26	19.20	5	7		Králová, rázc.		5.29	7.24	8.48	13.39	15.29	17.39
6.25	11.20	12.32	14.35	16.35	19.29	7	8		× Rovinka		5.20	7.15	8.40	13.30	15.20	17.30
6.30	11.25	12.37	14.40	16.40	19.35	8	9		× Vršok		5.15	7.10	8.35	13.25	15.15	17.25
6.45	11.40	12.55	14.55	16.55	19.45	10	10	prích.	**Horné Pršany**	odch.	5.00	6.55	8.20	13.10	15.00	17.10
7.42 / 5.54		...	...	15.57 / 15.51	... / 17.59			prích.	od Zvolena / od Margecian — Prípojné vlaky na žel. stan. B. Bystrica — do Zvolena / do Margecian	odch.	6.22 / 6.10	... / 8.13	... / ...	14.37 / 14.09	16.38 / ...	19.21 / 18.23

[illegible] spoj premáva len ... piatok a v sobotu

16013 Banská Bystrica–Ľubietová–Strelníky

Banská Bystrica, telefónne číslo 2161, 2133

km	T. č.		Dopravný závod 1601, Banská Bystrica	1	3	5	7	9	11	13	15	17	19	21	23	25	27	29	31	33	35	37	39	
				X	X	X	X			+	X	a	h	a	b			X	X					
.	1	odch.	**Banská Bystrica**, nám. 1. mája						...	10.20	...	...	12.00	...	14.10	...	...			...				...
	2		Banská Bystrica, žel. zast. mesto							10.23			12.10		14.20									
.	3		Banská Bystrica, KVP							10.28			12.15		14.25									
3	4		× Banská Bystrica, I. zast.							10.35			12.18		14.28									
5	5		Senica pod Sídliskom							10.42			12.23		14.31									
7	6		Šalková							10.49			12.30		14.38									
[illegible]	7		× Priboj							10.54			12.38		14.46									
[illegible]	8		Slovenská Ľupča							11.00			12.48		14.56									
14	9		× Moštenica, rázc. 16011, 16012							11.07			12.55		15.03									
15	10		Lučatín, žel. zast. 16011, 16012							11.10			12.58		15.06									
15	11		Lučatín, Jednota 16012							11.12			13.00		15.08									
16	12		Ľubietová, žel. zast. 16012	4.15	4.40	5.20	5.20	7.25	9.20	11.15	11.15	13.00	13.10	15.06	15.10	15.20	15.35	17.20	17.20	18.00	19.50	21.00	23.00	
[illegible]	13		Ľubietová, huta		4.47		5.27	7.32	9.37	11.21	11.21	13.07	13.17	15.12	15.17	15.32	15.45	17.27	17.27	18.07	19.57	21.07	23.07	
20	14		× Ľubietová, dolný koniec		4.49		5.29	7.34	9.41	11.24	11.23	13.11	13.21	15.16	15.21	15.36	15.48	17.31	17.31	18.11	20.01	21.11	23.11	
21	15		Ľubietová, nám.	4.23	4.51	5.28	5.31	7.36	9.45	11.29	11.27	13.15	13.26	15.20	15.25	15.40	15.50	17.36	17.35	18.31	20.06	21.15	23.15	
22	16		× Podlipa, rázc.				5.35	7.40	9.49	11.32	11.29		13.40		15.31	15.45	15.55	17.40		18.40	20.10	21.20	23.20	
25	17		× Strelníky, Fibek				5.48	7.45	10.07	11.39	11.39	...	13.53	...	15.47	15.57	16.13	17.55	...	18.42	20.25	21.35	23.35	
26	13	prích.	**Strelníky**, garáž	4.35		5.40	5.55	8.00	10.10	11.45	11.45		13.55		15.50	16.00	16.15	18.05		18.45	20.30	21.40	23.40	

		1	3	5	7	9	11	13	15	17	19	21	23	25	27	29	31	33	35	37	39	
Prípojné vlaky na žel. zast. Ľubietová	od Zvolena / od Margecian	... / ...	... / 4.16	... / ...		6.50 / 7.05	... / 9.06	... / ...		12.43 / ...	12.43 /	15.06 / ...		15.06 / .	15.06 / 15.20	17.16 / ...	17.16 / ...	... / 17.31	...	19.47 / 19.02	20.57 / ...	... / 22.58
Autobus čaká na prípojné vlaky na žel. zast. Ľubietová	od Zvolena (vlak / min.)	...	...	...	...	...		...		816 / 20		804 / 10			...	818 / 20	...	...			822 / 15	...
	od Margecian (vlak / min.)	...	...	...	...	...	...	...	...	...		...			...	...			...	823 / 10	...	805 / 10

km	T. č.		Dopravný závod 1601, Banská Bystrica	2	4	6	8	10	12	14	16	18	20	22	24	26	28	30	32		34	36	
				X		X	X	•	X		X		a		a		X	X			X		
0	18	odch.	**Strelníky**, garáž	3.30	3.55	4.45	...	5.45	6.20	8.05	10.35	11.55	...	14.05	...	16.05	16.20	...	18.40	...	19.55	21.10	
0	17		× Strelníky, Fibek	3.34	3.57	4.47		5.47	6.22	8.07	10.37	11.57		14.07		16.08	16.22		18.42		19.57	21.12	
4	16		× Podlipa, rázc.	3.48	4.10	4.50		6.00	6.40	8.25	10.50	12.20		14.25		16.20	16.33		18.54	...	20.10	21.25	...
5	15		Ľubietová, nám.	3.53	4.15	4.55	4.55	6.05	6.45	8.32	10.54	12.24	14.15	14.32	15.20	16.25	16.37	17.40	18.59		20.15	21.30	
6	14		× Ľubietová, dolný koniec	3.57	4.23	5.00	5.00	6.10	6.50	8.34	10.59	12.29	14.19	14.34		16.28	16.46	17.44	19.05	...	20.20	21.35	
6	13		Ľubietová, huta	4.00	4.27	5.06	5.05	6.15	6.53	8.40	11.03	12.33	14.23	14.40		16.31	16.50	17.48	19.10		20.25	21.40	
10	12		Ľubietová, žel. zast. 16012	4.10	4.35	5.15	5.15	6.25	7.00	8.45	11.10	12.40	14.30	14.45	15.30	16.40	17.00	17.55	19.20	...	20.35	21.50	
11	11		Lučatín, Jednota 16012					6.28															
11	10		Lučatín, žel. zast. 16011, 16012	...	...	...		6.30	...		...		...	...	...	...		...	...	...	...	...	...
12	9		× Moštenica, rázc. 16011, 16012					6.33															
14	8		Slovenská Ľupča	...	...		...	6.38	...		...			...	...	...			...	...	...	...	...
17	7		× Priboj					6.45															
19	6		Šalková	..	...	...	...	6.50		...			...	...	...	...		...	...	...	...	...	...
21	5		Senica pod Sídliskom					6.59															
23	4		× Banská Bystrica, I. zast.	...	...		...	7.00	..			...		...	...	...			...	...	...	...	
23	3		Banská Bystrica, KVP					7.02															
26	2		Banská Bystrica, žel. zast. mesto	...	...			7.07	..		...		...	...	...	...		...	...	...	...	...	
26	1	prích.	**Banská Bystrica**, nám. 1. mája					7.15															

		2	4	6	8	10	12	14	16	18	20	22	24	26	28	30	32		34	36
Prípojné vlaky na žel. zast. Ľubietová	od Zvolena / od Margecian	... / 4.16	4.40 / ...	... / 5.27	... / ..	6.50 / 7.05	... / 7.05	/ 9.06	/ 11.43	12.43 / ...	... / ...	15.06 / 15.18	... / ...	17.1[illegible] / ...	17.16 / 17.31	... / ...	19.47 / 19.02	... / ...	20.57 / ...	/ 22.5[illegible]

h spoj premáva v úseku Ľubietová, žel. zast.—Banská Bystrica len [illegible]

Sanitized Copy Approved for Release 2010/10/06 : CIA-RDP81-01043R001000070002-7

Sanitized Copy Approved for Release 2010/10/06 : CIA-RDP81-01043R001000070002-7

16014 Banská Bystrica–Môlča

Obchodná výpravňa: Banská Bystrica, telefónné číslo 2161, 2133

1	3	5	7	9	km	T.č.	Dopravný závod 1601, Banská Bystrica	2	4	6	8	10
X	X	X	X					X	X	X	X	
6.10	11.40	14.10	16.10	...	0	1	odch. Banská Bystrica, nám. 1. mája prích.	5.55	7.45	13.15	15.55	...
6.15	11.45	14.15	16.15	...	0	2	Banská Bystrica, žel. zast. mesto	5.51	7.41	13.10	15.50	...
6.20	11.50	14.20	16.20	...	3	3	Banská Bystrica, KVP	5.49	7.40	13.05	15.45	...
6.22	11.55	14.25	16.22	...	3	4	× Banská Bystrica, I. zast.	5.47	7.39	13.04	15.40	...
6.28	12.01	14.32	16.28	X	5	5	Senica pod Sídliskom	5.42	7.34	12.59	15.35	X
6.32	12.08	14.38	16.32	18.55	7	6	Šalková, žel. zast.	5.34	7.29	12.54	15.29	17.45
6.35	12.09	14.40	16.35	18.58	7	7	Šalková, č. d. 45	5.32	7.27	12.52	15.27	17.43
6.38	12.11	14.42	16.38	19.01	8	8	× Šalková, mlyn	5.30	7.25	12.50	15.25	17.40
6.42	12.17	14.46	16.40	19.03	9	9	× Lom	5.27	7.19	12.44	15.19	17.34
6.46	12.21	14.50	16.42	19.06	10	10	Môlča Dolná	5.25	7.15	12.40	15.15	17.30
6.50	12.25	14.55	16.45	19.10	12	11	prích. **Môlča Stredná** odch.	5.20	7.00	12.35	15.10	17.25

16015 Banská Bystrica–Ponická Lehotka–Ponická Huta

Obchodná výpravňa: Banská Bystrica, telefónné číslo 2161, 2133

1	3	5	7	9	11	13	15	17	19	21	km		T.č.	Dopravný závod 1601, Banská Bystrica
	X	h	e	a	+	X		●X						
...	6.00	6.55	9.40	12.10	13.10	14.15	...	16.30	18.30	22.55	0	0	1	odch. **Banská Bystrica,** nám. 1. mája
...	6.04	7.00	9.45	12.15	13.15	14.20	...	16.35	18.35	23.00	0	0	2	Banská Bystrica, žel. zast. mesto
...	6.08	7.05	9.48	12.20	13.20	14.25	...	16.40	18.40	23.05	3	3	3	Banská Bystrica, KVP
		7.11	9.50	{	{	{		{	{		3	3	4	Banská Bystrica, žel. stan.
X	6.10	7.15	9.52	12.22	13.22	14.28	...	16.42	18.42	23.08	3	3	5	× Banská Bystrica, I. zast.
	6.13	7.20	{	12.28	13.28	14.35		16.47	18.47	23.15	5	5	6	Senica pod Sídliskom
4.35	6.20	7.30	10.02	12.35	13.32	14.45	15.50	16.52	18.52	23.20	7	7	7	Šalková, žel. zast.
4.42	6.30	7.37	10.12	12.45	13.42	14.55	16.00	17.02	19.02	23.30	9	9	3	Kameňolom II.
4.50	6.36	7.45	10.25	12.55	13.56	15.00	16.10	17.15	19.15	23.40	11	11	9	× Budislavov
5.08	6.45	7.55	10.37	13.10	14.10	15.10	16.25	17.30	19.30	23.55	15	15	10	Poniky, Jednota
		7.57					16.26	17.32		23.57		15	11	Poniky, garáž
		7.59					16.27	17.25		23.58		15	12	Poniky, Pirček
		8.05					16.33	17.40		0.02		17	13	Ponická Lehotka
		8.06					16.34	17.42		0.03		19	12	Poniky, Pirček
		8.07					16.35	17.45		0.04		19	11	Poniky, garáž
5.08	6.45	8.09	10.37	...	14.12	15.11	16.43	17.53	19.30	0.06	15	19	10	Poniky, Jednota
5.09	6.46	8.11	10.38		14.13	15.13	16.44	17.54	19.32	0.08	15	19	14	Poniky, pri moste
5.17	6.53	8.17	10.45		14.20	15.20	16.52	18.05	19.42	0.12	17	21	15	× Pon. Huta rázc.
5.20	6.55	8.20	10.50	...	14.25	15.25	16.55	18.10	19.45	0.15	18	22	16	prích. **Ponická Huta** Islín
4.19	6.29	...	...	12.22	...	...	...	16.47	...	...	prích.			od Zvolena / Prípojné vlaky na / do Zvolena
...	5.47	7.28	...	12.01	...	...	15.44	...	...	23.17				od Margecian / žel. zast. Šalková / do Margecian

Dopravný závod 1601, Banská Bystrica	2	4	6	8	12	14	16	18	20	22	24
		X	X●	X	X				X		
Banská Bystrica, nám. 1. mája prích.	...	5.40	6.45	8.00	...	...	...	...	16.25	18.15	20.55
Banská Bystrica, žel. zast. mesto	...	5.38	6.40	7.56	9.40	...	12.40	...	16.20	18.10	20.50
Banská Bystrica, KVP	...	5.37	6.35	7.52	9.36	a	12.35	...	16.16	18.05	20.45
Banská Bystrica, žel. stan.		5.36	{	{	{	14.10	{		{	18.03	20.40
× Banská Bystrica, I. zast.		5.34	6.33	7.50	9.34	14.07	12.30		16.15	18.00	20.35
Senica pod Sídliskom		5.30	6.28	7.47	9.30	14.00	12.25	k	16.10	17.55	20.30
Šalková, žel. zast.	4.15	5.25	6.22	7.40	9.20	13.50	12.20	15.35	16.05	17.50	20.25
Kameňolom II.	4.07	5.20	6.12	7.35	9.10	13.42	12.09	15.25	15.58	17.40	20.17
× Budislavov	4.00	5.10	6.00	7.30	9.05	13.35	11.57	15.15	15.50	17.30	20.10
Poniky, Jednota	3.47	4.56	5.45	7.25	8.50	13.20	11.42	15.00	15.38	17.15	19.57
Poniky, garáž	3.45	4.55	{				11.40	14.59	{	{	19.55
Poniky, Pirček	3.44	4.54	{				11.39	14.58	{	{	19.54
Ponická Lehotka	3.40	4.50				10	11.33	14.53			19.48
Poniky, Pirček	3.34	4.47					11.28	14.49			19.45
Poniky, garáž	3.30	4.43				+	11.25	14.46			19.44
Poniky, Jednota	3.23	4.35	5.45	7.15	8.50	9.05	11.20	14.43	15.38	17.15	19.37
Poniky, pri moste	3.22	4.34	5.44	7.10	8.49	9.04	11.19	14.42	15.36	17.14	19.36
× Pon. Huta rázc.	3.13	4.25	5.35	7.03	8.45	8.55	11.10	14.33	15.32	17.05	19.28
Ponická Huta Islín odch.	3.10	4.20	5.30	7.00	8.40	8.50	11.05	14.30	15.30	17.00	19.25
do Zvolena odch.	4.14	6.29					12.22		16.47		20.37
do Margecian	4.33	5.47						15.44		18.53	...

k v úseku Poniky–Pon. Lehotka spoj premáva len v dňoch prac. pokoja

h spoj v dňoch prac. pokoja premáva len v úseku Šalková žel. zast.–Ponická Huta

++ spoj v dňoch prac. pokoja premáva len v úseku Poniky–Pon. Huta

16016 Banská Bystrica–Oravce–Dúbravica–Poniky

Obchodná výpravňa: Banská Bystrica, telefónné číslo 2161, 2133

1	3	5	7	9	11	13	15	17	km		T.č.	Dopravný závod 1601, Banská Bystrica
X				X	k●		X					
	...	...	...		14.10	17.05	19.30	...	0	0	1	odch. **Banská Bystrica,** žel. stan.
5.55	X	...	h	13.00	14.15	17.10	16.35	...	0	0	2	Banská Bystrica, KVP
6.00	6.40	...	11.10	13.15	14.20	17.15	18.45	...	0	0	3	Banská Bystrica, most
6.05	6.45	...	11.15	13.20	14.25	17.20	18.50	...	3	3	4	Banská Bystrica, Droba
6.11	6.50	...	11.22	13.26	14.31	17.26	18.56	...	7	7	5	× Pod Krížom
6.18	7.00	...	11.37	13.38	14.45	17.30	19.10	...	10	10	6	Horná Mičiná
6.28	7.05	...	11.47	13.48	14.55	17.40	19.20	...	13	13	7	Dolná Mičiná
6.32			11.51	13.50	14.59	17.44	19.24		14	14	8	× Lukavica, rázc.
6.41	...		12.00	13.57	15.06	17.49	19.30	...	17	17	9	Čerín, Jednota 15203
6.44			12.02	13.58	15.08	17.52	19.32		17	7	10	× Čerín, p. ú.
6.46	...	...	12.05	14.00	15.11	17.55	19.35	...	17	17	11	× Čerín, škola
6.49			12.08	14.03	15.14	18.00	19.40		18	18	12	Čačín
6.55	...	...	12.15	14.09	15.20	18.05	19.46		20	20	13	× Oravce, rázc.
7.01		+	{	14.11	{	18.10	19.50			22	14	prích. **Oravce**
7.03		8.30	{	14.13	{	18.12	19.52					odch.
7.07	...	8.35	12.15	14.14	15.20	18.16	19.55	+ 18.50	20	24	13	× Oravce, rázc.
7.10		8.41	12.20	14.17	15.23	18.20	20.00	18.5	21	25	15	Dúbravica
7.16	...	8.48	...	14.23	15.30	...	...	18.5	23	27	16	× Ponická Huta, rázc.
7.20		{		14.25	15.33			19.00	24	28	17	prích. **Ponická Huta**
7.25	...	{	...	...	...	...		...				odch.
7.28		8.46							25	29	16	Ponická Huta, rázc.
7.35	...	8.55	...	...	...			...	27	31	18	prích. **Poniky,** Jednota

Dopravný závod 1601, Banská Bystrica	2	4	6	8	10	12		14	16	18
		X●		X●					h	k
Banská Bystrica, žel. stan. prích.	...		...		...	...	...	...		16.50
Banská Bystrica, KVP		5.35	X●	7.50	+	X			14.00	16.45
Banská Bystrica, most	...	5.30	6.35	7.40	9.15	9.05	...	...	13.53	16.43
Banská Bystrica, Droba		5.25	6.30	7.35	9.10	9.00			13.48	16.40
× Pod Krížom	...	5.20	6.25	7.30	9.05	8.55	...	...	13.43	16.35
Horná Mičiná		5.09	6.10	7.15	8.50	8.40			13.30	16.22
Dolná Mičiná	...	4.58	5.59	7.10	8.39	8.29	...	...	13.19	16.14
× Lukavica, rázc.		4.52	5.55		8.35	8.25			13.15	16.10
Čerín, Jednota 15203	...	4.45	5.47	...	8.27	8.17	...	...	13.07	16.04
× Čerín, p. ú.		4.41	5.45		8.25	8.15			13.05	16.02
× Čerín, škola	...	4.38	5.43	...	8.23	8.13	...	...	13.03	16.00
Čačín		4.34	5.41		8.21	8.11			13.01	15.56
× Oravce, rázc.		4.29	5.35	...	8.15	8.05	...	...	12.55	15.53
Oravce odch.		4.25	5.30		{	{		+	{	15.50
prích.		4.20	5.25		{	{		11.35	{	15.48
× Oravce, rázc.	+	4.16	5.21	...	8.15	8.05	...	11.28	12.55	15.45
Dúbravica	0.25	4.10	5.15		8.10	8.00		11.23	12.50	15.40
× Ponická Huta, rázc.	0.16	...	...			7.45		11.16	...	15.36
Ponická Huta odch.	0.15					{		{		15.35
prích.	...	...	...	...	...	{	...	{	...	...
Ponická Huta, rázc.						7.45		11.16		
Poniky, Jednota odch.	...	...				7.40	...	11.10	...	...

h spoj premáva v dňoch prac. pokoja, deň pred a deň po prac. pokoji

k spoj v úseku Dúbravica–P. Huta premáva len v dňoch škol. vyučovania

16017 Banská Bystrica–Hrochoť

1	3	5	7	9	11	13	km	T.č.	Dopravný závod 1601, Banská Bystrica
X	+	X	e●	X	k				
5.20	7.25		14.30	17.50	20.20	22.20	0	1	odch. **Banská Bystrica,** žel. stan.
6.25	7.29	10.40	14.34	17.54	20.23	22.24	0	2	Banská Bystrica, KVP
6.30	7.35	10.48	14.43	18.03	20.30	22.33	0	3	Banská Bystrica, most
6.35	7.40	11.53	14.48	18.08	20.35	22.38	3	4	Banská Bystrica, Droba
6.41	7.45	11.58	14.53	18.13	20.45	22.43	7	5	× Pod Krížom
6.55	8.00	11.13	15.08	18.28	20.54	22.58	10	6	Horná Mičiná
7.05	8.12	11.23	15.18	18.38	21.01	23.08	13	7	Dolná Mičiná
7.09	8.17	11.27	15.22	18.42	21.03	23.12	14	8	× Lukavica, rázc.
7.16	8.24	11.34	15.29	18.49	21.06	23.19	17	9	Čerín, Jednota, 16203
7.18	8.26	11.36	15.31	18.51	21.08	23.21	17	10	× Čerín, p. ú.
7.20	8.29	11.38	15.34	18.54	21.11	23.24	17	11	× Čerín, škola
7.22	8.31	11.42	15.36	18.56	21.14	23.26	18	12	Čačín, rázc.
7.52	8.50	12.01	15.55	19.15	21.44	23.45	23	13	Hrochoť, Obnova
7.54	8.52	12.02	15.57	19.17	21.47	23.47	23	14	Hrochoť, Zátroch 57
7.55	8.55	12.05	16.00	19.20	21.50	23.50	23	15	prích. **Hrochoť, Jednota**
.45	...	...	14.29	...	19.07	...	prích.		od Zvolena / Prípojné vlaky na žel. stan. B. Bystrica
.54	...	...	...	...	...	...			od Margecian

Dopravný závod 1601, Banská Bystrica	2	4	6	8	10	12	14	16
	X	X●	+		e	X	+	X
Banská Bystrica, žel. stan. prích.	5.20	5.47	6.50	...	13.45	17.35	19.50	21.50
Banská Bystrica, KVP	5.18	5.42	6.45	X	13.40	17.30	19.45	21.45
Banská Bystrica, most	5.15	5.37	6.40	9.20	13.35	17.25	19.40	21.40
Banská Bystrica, Droba	5.12	5.30	6.32	9.12	13.27	17.17	19.32	21.32
× Pod Krížom		5.25	6.27	9.07	13.22	17.12	19.27	21.27
Horná Mičiná	4.58	5.10	6.12	8.52	13.07	16.57	19.12	21.12
Dolná Mičiná		4.58	6.02	8.42	13.00	16.47	19.02	21.02
× Lukavica, rázc.		4.50	5.58	8.38	12.53	16.43	18.58	20.58
Čerín, Jednota, 16203	4.33	4.43	5.51	8.31	12.46	16.35	18.51	20.51
× Čerín, p. ú.		4.41	5.49	8.29	12.44	16.33	18.49	20.49
× Čerín, škola		4.38	5.46	8.26	12.41	16.31	18.46	20.46
Čačín, rázc.		4.35	5.44	8.24	12.30	16.29	18.44	20.44
Hrochoť, Obnova		5.15	5.25	8.05	12.20	16.10	18.25	20.25
Hrochoť, Zátroch 57	4.13	4.13	5.23	8.03	12.18	16.08	18.23	20.23
Hrochoť, Jednota odch.	4.10	4.10	5.20	8.00	12.15	16.05	18.20	20.20
do Zvolena odch.	6.10	6.10	...	...	14.09	...	...	...
do Margecian	..	6.22	..	...	14.37	18.23	20.30	...

v Rozšírení 16016

e spoj v dňoch pracovného pokoja premáva v úseku Hrochoť–Čerín, Jednota

k spoj premáva okrem soboty

Sanitized Copy Approved for Release 2010/10/06 : CIA-RDP81-01043R001000070002-7

Sanitized Copy Approved for Release 2010/10/06 : CIA-RDP81-01043R001000070002-7

16018 Banská Bystrica — Badín–Vlkanová / Rakytovce — Kováčová kúpele

Obchodná výpravňa: Banská Bystrica, telefonné číslo 2161, 2133

km		tr		Dopravný zvod 1601 Banská Bystrica	1				3	5	7		9		11	13				15	17		19	21	23	
0	0	0	1	odch **Banská Bystrica,** KVP	...	...	...		✕	...	✕ 6.52	...	✕ 7.55	...	✕	✕ 13.05	...	...		✕ 14.25	...	...	✕ 16.25	✕ 18.20	✕ 19.20	...
0	0	0	7	Banská Bystrica, žel. zast. mesto							6.55		7.58			13.10				14.30			16.30	18.23	19.22	
0	0	0	3	Banská Bystrica, nám. 1. mája	...	...	...		5.45	...		...		...	11.00		...	...								...
3	3	3	4	◂ Banská Bystrica, rázc.					5.48		7.03		8.00		11.15	13.14				14.35			16.35	18.25	19.32	
4	4	4	5	◂ Radvaň, potok Malachovka	...	...	...		5.51	...	7.01	...	8.01	...	11.17	13.16	...	...		14.37	...	...	16.37	18.28	19.35	...
5	5	5	6	Králová, rázc.					5.51		7.02		8.02		11.20	13.18				14.40			16.40	18.30	19.38	
6	6	6	7	✕ Ohrada	...	...	...		5.52	...	7.03	...	8.04	...	11.21	13.19	...	...		14.45	...	...	16.44	18.34	19.40	
6	6	6	8	✕ Iliaš, rázc.					5.53		7.04		8.05		11.22	13.20				14.46			16.45	18.35	19.41	
7	7	7	9	◂ Kremnička, rázc.	...	...	...		5.54	...	7.05	...	8.06	...	11.23	13.21	...	...		14.47	...	...	16.46	18.36	19.43	
8	8	9	10	✕ Rakytovce, rázc.					5.5		7.06		8.10		11.28	13.25				14.50			16.48	18.40	19.47	
			11	prích / odch **Rakytovce**							7.09					13.27				14.52				18.42	19.50	
											7.10				1	13.30				14.55				18.44	19.53	
11	9	10		✕ Rakytovce, rázc.					5.5		7.11		8.10		11.28	13.33				14.58			16.56	18.47	19.57	
12	10	12		✕ Badín, rázc.					6.02		7.13		8.15		11.34	13.38				15.01			17.00	18.50	20.00	
14	12	11		Badín, lesná správa					6.06		7.14		8.16		11.35	13.42				15.03			17.05	18.52	20.04	
14	12	14		Badín, Dorotovič					6.08		7.15		8.17		11.38	13.47				15.05			17.07	18.53	20.06	
					✕				6.10	✕	7.16		8.20		11.40	13.50				15.10	✕		17.10	18.55	20.10	
14		15		prích / odch **Badín,** kováč																	15.00					
					4.45					6.10											15.03					
14		14		Badín, Dorotovič	4.47					6.12											15.04					
		13		Badín, lesná správa	4.50					6.14											15.05					
16	14	12		✕ Badín, rázc.	4.51					6.16											15.10					
	14	16		**Vlkanová,** žel. stan.	4.55					6.18																
14		15		✕ Tri duby																						
		14		Hájriky, kostol																						
14		13		✕ Zvolen, rázc.																						
21		20		✕ Kováčová, obce																						
		21		prích **Kováčová,** kúpele																						

Prípojné vlaky na žel. zast. B. Bystrica, mesto	od Zvolena	...	...	...	...	...	...	...	7.22	...	...	...	...	...	14.25	14.25	...	15.53	...	...	...	19.03
	od Margecian	...	...	...	...	...	...	...	...	...	...	...	...	...	...	14.14	...	...	16.16	...	...	...
Prípojné vlaky na žel. stan. Vlkanová	od Zvolena	5.20	...	...	...	7.00	...	...	...	...	...	...	...	...	...	...	15.33	...	...	...	...	...
	od Margecian	5.27	...	...	...	6.30	...	...	...	...	...	...	...	...	...	...	...	...	...	...	...	...

◂ spoj premáva v dňoch [illegible] od 30. VI. do 31. VIII., ✕ len v sobotu

16018 Banská Bystrica — Badín–Vlkanová / Rakytovce — Kováčová kúpele

Opačný smer: Obchodná výpravňa: Banská Bystrica, telefonné číslo 2161, 2133

km		tr		Dopravný zvod 1601 Banská Bystrica	2	4	6		8	10	12		14		16		18	20	22	
0		21		odch **Kováčová,** kúpele	...															
0		20		◂ Kováčová, obce					...											
3		19		✕ Zvolen, rázc.	...	...														
5		18		Hájriky, kostol			✕										✕			
7		17		✕ Tri duby													15.35			
	1	16		**Vlkanová,** žel. stan.	5.00		6.20										15.38			
	11	12		✕ Badín, rázc.	5.05		6.22										15.40			
1	1	13		Badín, lesná správa									✕				15.42	...	✕	
	4	14		Badín, Dorotovič	5.08				✕		✕				✕		15.45	✕		
					5.10	✕												15.50	17.30	
	3	15		prích / odch **Badín,** kováč		5.15			6.15	7.20	8.30		12.20		13.55			15.52	17.32	
						5.17			6.20	7.22	8.32		12.25		13.57			15.55	17.33	
	4	14		Badín, Dorotovič		5.18			6.23	7.25	8.35		12.27		13.59			15.57	17.35	
	4	13		Badín, lesná správa																
7	11	12		◂ Badín, rázc.		5.19	6.22		6.25	7.26	8.36		12.28		14.01			16.00	17.40	
8	12	10		◂ Rakytovce, rázc.		5.22	6.25		6.28	7.30	8.40		12.34		14.03					
																		1	1	
	1	8	11	prích / odch **Rakytovce**		1	6.35											16.00	17.40	
11	12	9	10	◂ Rakytovce, rázc.		5.25	6.37		6.28	7.30	8.40		12.34		14.03			16.03	17.42	
14	14	11	9	◂ Kremnička, rázc.		5.26	6.41		6.32	7.34	8.44		12.37		14.09			16.04	17.44	
14	15	11	8	◂ Iliaš, rázc.		5.27	6.42		6.33	7.35	8.45		12.38		14.09			16.05	17.46	
15	15	11	7	◂ Ohrada		5.28	6.43		6.34	7.36	8.46		12.39		14.10			16.07	17.50	
17	16	13	6	Králová, rázc.		5.30	6.47		6.38	7.38	8.49		12.40		14.12			16.08	17.52	
18	17	14	5	◂ Radvaň, potok Malachovka		5.32	6.49		6.40	7.40	8.50		12.42		14.14			16.10	17.54	
19	18	15	4	◂ Banská Bystrica, rázc.		5.33	6.51		6.42	7.42	8.52		12.44		14.15					
12	21	18	3	Banská Bystrica, nám. 1. mája		5.35												16.15	18.00	
12	21	18	2	Banská Bystrica, žel. zast. mesto			6.55		6.47	7.45	8.55		12.47		14.18			16.20	18.05	
12	21	18	1	prích **Banská Bystrica,** KVP			7.00		6.50	7.50	9.00		12.50		14.20					

Prípojné vlaky na žel. zast. B. Bystrica, mesto	od Zvolena						7.22		8.34					14.25								
	od Margecian																					
Prípojné vlaky na žel. stan. Vlkanová	od Zvolena																	15.33				
	od Margecian																					

◂ spoj premáva v dňoch skol. [illegible] od 30. VI. do 31. VIII. len v sobotu

Sanitized Copy Approved for Release 2010/10/06 : CIA-RDP81-01043R001000070002-7

Sanitized Copy Approved for Release 2010/10/06 : CIA-RDP81-01043R001000070002-7

16020 Banská Bystrica—Malachov

Obchodná výpravňa: Banská Bystrica, telefónne číslo 2161, 2133

1	3	5	7	9	11	13	15	17	19	km	T. č.	Dopravný závod 1601, Banská Bystrica		2	4	6		8	10	12	14	16	18
X	X	X		X	X	X	b	X	†					X	X	X●			X	X		b	X
5.30		7.55	...		14.40	16.05		18.40	20.10	0	1	odch. **Banská Bystrica,** žel. stan.	prich.	5.25		7.55	...	...		14.05	19.55		18.25
5.33	6.45	8.00	11.30	13.00	14.45	16.10	17.25	18.45	20.15	0	2	Banská Bystrica, KVP		5.22	6.40	7.50		9.05	12.50	14.00	15.50	17.15	18.20
5.37	6.50	8.05	11.35	13.05	14.50	16.15	17.30	18.50	20.20	0	3	Banská Bystrica, žel. zást. mesto		5.18	6.37	7.45	...	9.00	12.45	13.55	15.45	17.10	18.15
5.38	6.53	8.08	11.38	13.09	14.52	16.18	17.31	18.51	20.21	0	4	Banská Bystrica, Hurbanovo nám.		5.15	6.33	7.41		8.57	12.41	13.54	15.41	17.07	18.14
5.39	6.57	8.12	11.42	13.12	14.54	16.22	17.32	18.52	20.22	0	5	× Banská Bystrica, trafika		5.11	6.30	7.38	...	8.53	12.38	13.52	15.38	17.03	18.13
5.40	6.58	8.13	11.43	13.13	14.55	16.23	17.33	18.53	20.23	4	6	× Radvaň, garáže		5.08	6.29	7.37		8.52	12.37	13.51	15.37	17.02	18.12
5.41	7.00	8.15	11.45	13.15	14.58	16.25	17.35	18.55	20.25	4	7	Radvaň, kováč		5.06	6.27	7.35	...	8.50	12.35	13.49	15.35	17.00	18.10
5.43	7.07	8.22	11.52	13.22	15.06	16.32	17.42	19.02	20.32	6	8	× Stupy, osada		5.02	6.20	7.28		8.43	12.28	13.42	15.28	16.53	18.03
5.44	7.10	8.24	11.55	13.25	15.08	16.34	17.45	19.04	20.34	7	9	× Pred Určínov		5.00	6.17	7.25	...	8.40	12.25	13.40	15.25	16.50	18.00
5.45	7.12	8.27	11.57	13.27	15.10	16.37	17.47	19.07	20.37	8	10	Malachov, Jednota		4.57	6.13	7.23		8.38	12.23	13.38	15.23	16.48	17.58
5.50	7.15	8.30	12.00	13.30	15.15	16.40	17.50	19.10	20.40	8	11	prich. **Malachov,** u Strelca	odch.	4.55	6.10	7.20	...	8.35	12.20	13.35	15.20	16.45	17.58
...		7.20	...	...	14.23	15.57		17.59	...	prich.		od Zvolena · Prípojné vlaky na žel. stan. B. Bystrica · do Zvolena	odch.	5.22	...	8.13	...	...	...	14.37	16.38	...	19.21
		7.15				15.51						od Margecian · · do Margecian		5.10						14.09	16.10		

16022 Králiky, lom—Banská Bystrica—Harmanec

Obchodná výpravňa: Banská Bystrica, telefónne číslo 2161, 2133

km		T. č.	Dopravný závod 1601, Banská Bystrica	1	3	5	7	9		11	13	15	17	19	21	23	25	27
				X●			X●	e●			X	X h	†		X		†	X
0	0	1	odch. **Králiky,** lom	4.50	...	...	7.10	7.10	...	8.55	12.30	13.50	13.20	...	15.20	17.10	19.15	20.50
2	2	2	× Biela hlina	4.52	X●	X	7.14	7.14		8.57	12.34	13.53	13.22	X	15.23	17.11	19.19	20.53
4	4	3	Tajov, garáž	4.55	5.15	6.15	7.20	7.20	...	9.05	12.40	14.00	13.30	15.20	15.28	17.20	19.25	20.55
4	4	4	× Tajov, mlyn	4.57	5.18	6.17	7.23	7.23		9.08	12.43	14.03	13.33	15.23	15.30	17.23	19.28	20.58
6	6	5	× Riečka, rázc.	|	5.22	6.23	7.26	7.26	...	9.11	12.46	14.06	13.36	15.26	15.33	17.26	19.31	21.00
7	7	6	Podlavice	5.05	5.25	6.27	7.30	7.30		9.15	12.50	14.10	13.40	15.30	15.37	17.30	19.35	21.03
9	9	7	× Podlavice, osada	|	5.30	6.32	7.35	7.35	...	9.20	12.55	14.15	13.45	15.35	15.42	17.35	19.40	21.07
10	10	8	Banská Byst ica, park	|	5.35	6.35	7.40	7.40		9.25	|	14.20	13.50	15.40	15.47	17.40	19.45	21.10
10	10	9	Banská Bystrica, nám. 1. mája	5.18	{	{	...	{	...	{	13.00	{	{	{	{	{	{	{
13	{	10	Banská Bystrica, žel. zást. mesto	{	5.40	6.42		7.45		9.30	{	14.25	13.55	15.45	15.51	17.45	19.50	21.18
13	{	11	Banská Bystrica, KVP	{	5.45	6.45	...	7.50	...	9.35	{	14.30	14.00	15.50	15.55	17.50	19.55	21.25
13	{	12	Banská Bystrica, žel. stan.	{	5.48			7.55		9.40	{	14.35	14.05		16.00	17.55	20.00	21.30
	10	9	Banská Bystrica, nám. 1. mája	5.22	...	...	...	...	...	...	13.05	...	...	...	...	...	...	...
	10	13	× Banská Bystrica, hámor	5.24							13.07							
	13	14	× Kostiviarska	5.28	...	...	...	...	...	...	13.13	...	...	...	...	...	...	...
	14	15	× Svätý Jakub	5.30							13.16							
	15	16	× Svätý Jakub, vápenka	|	...	...	...	...	...	...	13.18	...	...	...	...	...	...	...
	16	17	× Svätý Jakub, Nový svet	5.34							13.20							
	18	18	Španla Dolina, rázc.	5.36	...	...	...	...	...	...	13.24	...	...	...	...	...	...	...
	18	19	Uľanka	5.38							13.27							
	19	20	Staré Hory, rázc.	5.40	...	...	...	...	...	...	13.30	...	...	...	...	...	...	...
	20	21	Harmanec, sklad	5.44							13.33							
	21	22	Harmanec, I. zast.	5.48	...	...	...	...	...	...	13.37	...	...	...	...	...	...	...
	22	23	prich. **Harmanec,** II. zast.	5.50							13.40							
			Prípojné vlaky na žel. stan. B. Bystrica — od Zvolena	...	...	...	...	8.57	...	10.16	...	...	...	...	16.38	...	20.30	R22.01
			od Margecian	...	...	...	...	8.13	...	9.48	...	...	...	...	16.10	18.23	20.31	...
			Autobusové prípoje na trať 16024 na zast. B. Bystrica, park	...	...	...	...	...	...	...	...	...	...	...	...	...	...	21.08

a späť

km		T. č.	Dopravný závod 1601, B. Bystrica	2	4	6	8	10	12	14	15	18	20	22		24	26
						X				X●							
	0	23	odch. **Harmanec,** II. zast.	...	...	6.05	...	...		14.05	...	...	...	...	...	...	...
	1	22	Harmanec, I. zast.			6.08				14.08							
	2	21	Harmanec, sklad	...	...	6.10	...	...	...	14.10	...	...	...	...	...	...	...
	3	20	Staré hory, rázc.			6.12				14.12							
	4	19	Uľanka	...	...	6.15	...	...	...	14.15	...	...	...	...	...	...	...
	4	18	Španla Dolina, rázc.			6.17				14.17							
	6	17	× Svätý Jakub, Nový svet	...	...	6.20	...	...	...	14.20	...	...	...	...	...	...	...
	7	16	× Svätý Jakub, vápenka			6.22				14.22							
	8	15	× Svätý Jakub	...	...	6.25	...	...	...	14.25	...	...	...	...	...	...	...
	9	14	× Kostiviarska			6.29				14.29							
	12	13	× Banská Bystrica, hámor	...	...	6.33	...	...	...	14.33	...	...	...	...	...	...	...
	12	9	Banská Bystrica, nám. 1. mája	X		6.35				14.35	X					†	X
		12	Banská Bystrica, žel. stan.	5.50	X	{	8.00		X h	{	14.40	16.15	X	18.20		20.20	22.30
0		11	Banská Bystrica, KVP	5.52	6.50	{	8.05	...	13.10	{	14.45	16.20	16.10	18.25	...	20.25	22.33
		10	Banská Bystrica, žel. zást. mesto	5.54	6.53	{	8.10		13.15	{	14.50	16.25	16.15	18.30		20.30	22.38
3	12	9	Banská Bystrica, nám. 1. mája		{	6.38	{	11.20	{	14.38	{	{	{	{	...	{	{
3	12	8	Banská Bystrica, park	5.56	6.55	|	8.15	|	13.20	|	14.55	16.30	16.20	18.35		20.40	22.45
4	13	7	× Podlavice, osada	5.58	7.00	6.43	8.20	11.25	13.25	14.43	15.00	16.40	16.30	18.40	...	20.45	22.50
5	15	6	Podlavice	6.00	7.03	6.48	8.25	11.30	13.30	14.48	15.05	16.45	16.35	18.45		20.50	22.55
7	16	5	× Riečka, rázc.	6.03	7.08	6.52	8.29	11.34	13.33	14.52	15.08	16.48	16.38	18.48	...	20.53	22.58
9	18	4	× Tajov, mlyn	6.08	7.13	6.55	8.32	11.37	13.37	14.55	15.12	16.52	16.42	18.52		20.57	23.02
9	18	3	Tajov, garáž	6.10	7.15	6.58	8.35	11.40	13.40	14.58	15.15	16.55	16.45	18.55	...	21.00	23.05
11	20	2	× Biela hlina			7.03	8.41	11.46	13.42	15.03		17.00		19.00		21.05	23.10
13	22	1	prich. **Králiky,** lom		...	7.05	8.45	11.50	13.48	15.05	...	17.05	...	19.05	...	21.10	23.15
			Prípojné vlaky na žel. stan. B. Bystrica — od Zvolena	...	...	...	7.26	...	...	...	14.29	15.57	...	19.07	20.15	...	...
			od Margecian	...	...	...	7.35	...	...	...	...	...	...	17.59	...	...	...
			Autobusové prípoje na trať 16024 na zast. B. Bystrica, park	...	...	...	...	...	...	...	...	...	...	...	...	...	22.45

b spoj v pracovných dňoch premáva len v úseku Tajov—B. Bystrica   h spoj v úseku Tajov garáž—Králiky, lom premáva len v dňoch školského vyučovania

Rýchlik 16021 Banská Bystrica—Hnúšťa

Obchodná výpravňa: Banská Bystrica, tel. čís. 2161, 2133

1	3	km	T. č.	Dopravný závod 1601, Banská Bystrica		2
a	b					X
12.30	15.50	0	1	odch. **Banská Bystrica,** nám. SNP	prich.	8.35
12.45	16.05	14	2	× Tri Duby		8.18
12.50	16.10	16	3	× Hájniky		8.14
13.00	16.20	21	4	Zvolen, nám.		8.05
13.08	16.28	23	5	Zvolen, žel. stan.		8.00
13.30	16.50	37	6	Vígľaš, Jednota		7.35
13.45	17.05	49	7	prich. **Kriváň,** Jednota	odch.	7.20
13.55	17.08			odch.	prich.	7.10
14.10	17.20	58	8	× Hriňová, t. ú.		6.55
15.10	18.20	89	9	Kokava n. Rim., nám.		5.55
15.30	18.40	99	10	Klenovec, nám.		5.35
15.45	18.55	106	11	Hnúšťa, nám.		5.20
15.50	19.00	106	12	prich. **Hnúšťa,** žel. stan.	odch.	5.15
	3010	vlak	od Tisovca	Prípojné vlaky na žel. stan. Hnúšťa	vlak	3022
	18.08	min.			min.	5.14
	3011	vlak	od Jesens.		vlak	...
	19.09	min.			min.	

Sanitized Copy Approved for Release 2010/10/06 : CIA-RDP81-01043R001000070002-7

Sanitized Copy Approved for Release 2010/10/06 : CIA-RDP81-01043R001000070002-7

16023 Banská Bystrica–Kordíky

Ban. Bystrica, telefónne číslo 2161, 2133

	1	3	5		7	9	11	13	15	km	T. č.		Dopravný závod 1601 B. Bystrica		2	4	6	8	10	12	14	16	18
			×													×	+		×				
	6.45	11.10	13.10		14.45	...	...	...	...	0	1	odch	**Banská Bystrica**, nám. 1. mája	prích	5.15	7.55	8.35	13.00	14.40	...	...	...	...
	6.50	11.15	13.15		14.50					1	2		×Podlavice, osada		5.08	7.48	8.26	12.54	14.37	...	...	...	...
	6.53	11.20	13.20		14.55					3	3		Podlavice		5.03	7.46	8.24	12.51	14.33				+
	6.55	11.24	13.24		14.59				23.05	4	4		×Riečka, rázc.		5.00	7.43	8.23	12.48	14.30			...	20.55
	6.57	11.27	13.27		15.02	×	+	×	23.07	6	5		×Tajov, mlyn		4.56	7.39	8.19	12.44	14.26	×	+	×	20.51
	6.58	11.30	13.30		15.05	17.00	19.00	23.10	23.10	6	6		Tajov, naráz		4.53	7.36	8.16	12.40	14.23	16.01	17.10	20.46	20.48
	7.00	11.32	13.32		15.07	17.05	19.06	23.12	23.12	7	7		Tajov, osada		4.51	7.34	8.14	12.38	14.21	15.59	17.08	20.44	20.46
	7.00	11.38	13.38		15.13	17.12	19.12	23.18	23.18	9	8		Tajov, križ.		4.46	7.30	8.10	12.35	14.16	15.55	17.02	20.40	20.41
	7.15	11.50	13.50		15.25	17.20	19.20	23.30	23.30	11	9	prích	**Kordíky**	odch	4.39	7.20	8.00	12.25	14.05	15.45	16.50	20.30	20.30

16024 Riečka–Banská Bystrica–Harmanec

Obchodná výpravňa: Banská Bystrica, telefónne číslo 2161, 2133

km	T. č.		Dopravný závod 1601, Banská Bystrica	1	3	5	7			9		11	13			15	17				19
					×●	●	c					c				b					
0	1	odch	**Riečka**, Jednota 16102	4.54	6.10	7.20	8.45	...	...	12.55	...	13.45	15.15	...	...	17.00	18.15	...	...	...	20.50
0	2		Riečka, naráz 16102	4.55	6.13	7.21	8.47			12.58		13.46	15.17			17.01	18.17				20.51
0	3		Riečka, mlyn	4.58	6.16	7.24	8.50			13.00		13.49	15.21			17.05	18.20				20.54
3	4		× Tajov, rázc. 16102, 16125	5.01	6.18	7.27	8.53	...	...	13.06	...	13.52	15.25	...	...	17.07	18.23	...	...	...	20.57
4	5		Podlavice 16102, 16125	5.04	6.20	7.30	8.58			13.08		13.55	15.30			17.10	18.25				21.00
6	6		× Podlavice, osada	5.09	6.23	7.35	9.05	...	...	13.12	...	13.57	15.35	...	...	17.15	18.29	...	...	...	21.05
7	7		Banská Bystrica, park										15.40				18.32				
7	7		Banská Bystrica, nám. 1. mája	5.13	6.30	7.40	9.10	...	...	13.15	...	14.05				17.20					21.10
10	9		Banská Bystrica, zel. zast. mesto		6.35								15.45				18.37				
10	10		Banská Bystrica, KVP		6.40	...	...	...	...		...	...	15.50	...	...	...	18.41	...	...	...	
10	11		Banská Bystrica, zel. stan.										15.55				18.45				
7	8		Banská Bystrica, nám. 1. mája	5.15						13.18											21.12
7	12		× Banská Bystrica, Hámor	5.18	...		...	...	...	13.19	...	...	...	...	...	...	...	...	...	...	21.13
10	13		× Kostiviarska,	5.20						13.22											21.17
11	14		× Svatý Jakub	5.24	...	...	...	...	...	13.26	...	...	...	...	...	...	...	...	...	...	21.20
12	15		× Svatý Jakub, vápenka	5.26						13.30											21.21
13	16		× Svatý Jakub, Nový svet	5.27						13.31											21.22
15	17		× Špania Dolina, rázc.	5.30	...		...	...	...	13.33	...	...	...	...	...	...	...	...	...	...	21.26
15	18		Uľanka	5.32						13.34											21.28
16	19		× Staré Hory, rázc.	5.34			...	...	...	13.36		...	...	...	...	...	...	...	...	...	21.31
17	20		× Harmanec, sklad	5.38						13.39											21.35
18	21	prích	**Harmanec**, I. zast.	5.41						13.41											21.38
		odch		5.42						13.43											21.57
19	22		Harmanec, II. zast.	5.45	...	...	...	...	...	13.45	...	...	...	...	...	...	...	...	...	...	21.54
21	23	prích	**Harmanec** – Dolný																		22.00
Autobusové prípoje na trati 1602 na zast. B. Bystrica, nám. 1. mája				...	...	...	...	...	...	...	...	...	...	...	...	...	...	...	...	...	21.07

Opačný smer

km	T. č.		Dopravný závod 1601, Banská Bystrica	2	4	6		8	10		12	14	16	18		20	22	24					
0	23	odch	**Harmanec** – Dolný	...			...	...				...	...	...	...	...	...	22.05	...	...	...	...	...
0	22		Harmanec, II. zast.		6.05							14.05						22.10					
					6.06							14.06	...	...	...	...	...	22.12	...	...	...	...	...
3	21	prích	**Harmanec**, I. zast.		6.10							14.10						22.16					
		odch			6.11	...	...	...	...	...	...	14.11	...	...	...	...	...	22.21	...	...	...	...	...
4	20		× Harmanec, sklad		6.15							14.15						22.25					
5	19		× Staré Hory, rázc.	...	6.18		...	...			...	14.18	...	...	...	...	...	22.27	...	...	...	...	...
6	18		Uľanka		6.21							14.21						22.29					
6	17		× Špania Dolina, rázc.	...	6.23	...	...	...			...	14.23	...	...	...	...	...	22.31	...	...	...	...	...
8	16		× Svatý Jakub, Nový svet		6.26							14.26						22.33					
9	15		× Svatý Jakub, vápenka	...	6.27		...				...	14.29	...	...	...	...	...	22.35	...	...	...	...	...
10	14		× Svatý Jakub		6.29							14.30						22.38					
11	13		× Kostiviarska		6.34							14.35						22.42					
14	12		× Banská Bystrica, Hámor		6.38							14.39						22.47					
14	8		Banská Bystrica, nám. 1. mája		6.40							14.41	●			×	+	22.45					
			Banská Bystrica, zel. stan.										16.10			19.10	20.15						
0	11		Banská Bystrica, KVP					...					16.14			19.14	20.19						
0	8		Banská Bystrica, zel. zast. mesto					...					16.18	b		19.18	20.23						
3/4	8		Banská Bystrica, nám. 1. mája	×	6.47	8.20		11.30	12.30		c	14.46	1	17.50		c	1	22.46					
3/4	7		Banská Bystrica, park	5.40							13.20		16.25			19.25	20.30						
4/5	6		× Podlavice, osada	5.43	6.47	8.25		11.35	12.33		13.25	14.51	16.29	17.55		19.30	20.34	22.50					
5/7	5		Podlavice	5.48	6.52	8.30		11.40	12.38		13.28	14.56	16.32	18.00		19.35	20.37	22.55					
7/8	4		× Tajov, rázc.	5.53	6.57	8.33		11.43	12.40		13.30	14.59	16.35	18.03		19.40	20.39	23.00					
10/11	3		Riečka, mlyn	5.56	7.00	8.35		11.46	12.46		13.34	15.03	16.40	18.06		19.44	20.43	23.04					
10/11	2		Riečka, naráz	5.59	7.03	8.38		11.49	12.48		13.38	15.06	16.43	18.09		19.48	20.45	23.08					
10/11	1	prích	**Riečka**, Jednota	6.00	7.05	8.40		11.50	12.50		13.40	15.07	16.45	18.10		19.50	20.47	23.10					
Autobusové prípoje na trati 16022 na zast. B. Bystrica, park																		22.45					

k spoj premáva denne okrem soboty

Sanitized Copy Approved for Release 2010/10/06 : CIA-RDP81-01043R001000070002-7

Miestna doprava vo Zvolene

Trať čís. 1. 16051 Zvolen, žel. stanica–Zvolen hrad, žel. stanica

Obchodná výpravňa: Zvolen, telefónne č. s. o 2157, 2156

km	T. č.		Dopravný závod 1602 Zvolen	1	3	5		7	9	11		13	15	17		19	21	23	25	27	29			
				⚒	⚒																			
0	1	odch.	**Zvolen,** žel. stan.	5.10	6.00	6.50	...	8.30	9.20	10.15	...	12.05	13.30	14.25	...	16.50	17.50	18.45	19.35	21.00	22.00	...	...	...
0	2	↓	Zvolen, výskum. stan.	5.12	6.02	6.51		8.32	9.22	10.17		12.07	13.32	14.27		16.52	17.52	18.47	19.37	21.02	22.02			
0	3		× Zvolen, pri kríži	5.14	6.04	6.53	...	8.34	9.24	10.19	...	12.09	13.34	14.29	...	16.54	17.54	18.49	19.39	21.04	22.04	...	...	...
0	4		Zvolen, malá žel. stan. ×	5.16	6.06	6.55		8.36	9.26	10.21		12.11	13.36	14.31		16.56	17.56	18.51	19.41	21.06	22.06			
0	5		Zvolen, Hviezdoslavova ul.	5.18	6.08	6.57	...	8.37	9.28	10.23	...	12.13	13.38	14.33	...	16.58	17.58	18.53	19.43	21.08	22.08	...	...	...
0	6		Zvolen, nám.	5.21	6.12	7.01		8.39	9.32	10.27		12.17	13.42	14.37		17.02	18.02	18.57	19.47	21.12	22.12			
3	7		Zvolen, Turista	5.22	6.14	7.03		8.41	9.34	10.29	...	12.19	13.44	14.39	...	17.04	18.04	18.59	19.49	21.14	22.14	...	...	...
3	8		× Zvolen, les. škola	5.23	6.16	7.05		8.43	9.36	10.31		12.21	13.46	14.41		17.06	18.06	19.01	19.51	21.16				
3	9		Zvolen, Balkán	5.24	6.18	7.07	...	8.44	9.38	10.33	...	12.23	13.48	14.43	...	17.08	18.08	19.03	19.53	21.18				
3	10	prích.	**Zvolen hrad,** žel. stan.	5.25	6.20	7.09		8.45	9.40	10.35		12.25	13.50	14.45		17.10	18.10	19.05	19.55	21.20				
Prechody príp. vlakov na žel. stan. Zvolen			od Brezna		5.45				8.58	10.14			13.11				17.40		19.09					
			od Tučnej		5.35								13.06			16.43					21.49			
			od Levice		5.50				9.01								17.42							
			od Such.		5.30					10.10			13.21						19.13	20.55				

a spät

km	T. č.		Dopravný závod 1602 Zvolen	2	4	6		8	10	12		14	16	18		20	22	24	26	28			
				⚒	⚒																		
	10	odch.	**Zvolen hrad,** žel. stan.	5.30	6.25	7.15	...	8.55	9.45	10.40	...	12.35	13.50	14.50	...	17.15	18.20	19.10	20.00	21.25	...	...	...
0	9	↑	Zvolen, Balkán	5.32	6.27	7.17		8.57	9.47	10.42		12.37	13.52	14.52		17.17	18.22	19.12	20.02	21.27			
0	8		× Zvolen, les. škola	5.34	6.29	7.19	...	8.59	9.49	10.44	...	12.39	13.54	14.54	...	17.19	18.24	19.14	20.04	21.29	...	...	...
0	7		Zvolen, Turista	5.36	6.31	7.22		9.01	9.51	10.46		12.41	13.56	14.56		17.21	18.26	19.16	20.06	21.31			
3	6		Zvolen, nám.	5.38	6.33	7.24	...	9.03	9.53	10.48	...	12.43	13.58	14.58	...	17.23	18.28	19.18	20.08	21.33	...	...	...
3	5		Zvolen, Hviezdoslavova ul.	5.42	6.37			9.07	9.57	10.52		12.47	14.02	15.02		17.27	18.32	19.22	20.12	21.37			
3	4		Zvolen, malá žel. stan.	5.44	6.39		...	9.09	9.59	10.54		12.49	14.04	15.04		17.29	18.34	19.24	20.14	21.39			
3	3		× Zvolen, pri kríži	5.45	6.41			9.11	10.01	10.56		12.51	14.06	15.06		17.31	18.36	19.26	20.16	21.41			
3	2	↓	Zvolen, výskum. stan.	5.48	6.43		...	9.13	10.03	10.58	...	12.53	14.08	15.08		17.33	18.38	19.28	20.18	21.43	...	...	...
3	1	prích.	**Zvolen,** žel. stan.	5.50	6.45			9.15	10.05	11.00		12.55	14.10	15.10		17.35	18.40	19.30	20.20	21.45			
Odchody príp. vlakov na žel. stan. Zvolen			na Brezno	6.25	7.10				10.40	11.10						18.10				22.32			
			na Tučnej	6.20	...	...	...	...	10.27	11.30	...	...	...	15.21	...	...	...	19.34	...	22.30	...	...	...
			na Levice	5.55						11.29			14.15			18.02			20.43				
			na Suché	6.18						11.36										22.31			

Trať čís. 2. 16051 Zvolen, žel. stanica–Zvolen, pod Borovou horou

Obchodná výpravňa: Zvolen, telefónne č. s. o 2157, 2156

km	T. č.		Dopravný závod 1602 Zvolen	1	3	5	7	9	11	13		15	17	19		21	23	25	27	29	31	33	
				⚒	⚒																		
0	1	odch.	**Zvolen,** žel. stan.	5.03	5.56	5.57	7.45	8.50	9.10	10.35		12.55	13.45	14.40		16.10	17.10	18.10	19.10	20.15	21.10	22.15	...
0	2	↓	× Zvolen, Lenin. ul.	5.03	5.58	5.57	7.47	8.51	9.12	10.37		12.57	13.47	14.42		16.12	17.12	18.12	19.12	20.17	21.12	22.12	
0	3		Zvolen, malá žel. stan.	5.03	5.58	6.59	7.49	8.52	9.14	10.39	...	12.59	13.49	14.44		16.14	17.14	18.14	19.14	20.19	21.14	22.14	
0	4		Zvolen, Hviezdoslavova ul.	5.04	5.59	7.01	7.51	8.53	9.16	10.41		13.01	13.51	14.46		16.16	17.16	18.16	19.16	20.21	21.16	22.21	
0	5		Zvolen, Turista	5.06	6.00	7.03	7.53	8.54	9.18	10.43	...	13.03	13.53	14.48		16.18	17.18	18.18	19.18	20.23	21.18	22.23	
0	6		Zvolen, nám.	5.08	6.01	7.05	7.55	8.55	9.20	10.45		13.05	13.55	14.50		16.23	17.20	18.20	19.20	20.25	21.20		
1	7		× Zvolen, verp. stan.	5.09	6.03	7.07	7.57	...	9.22	10.47		13.07	13.57	14.52		16.25	17.22	18.22	19.22	20.27	21.22		
1	8		× Zvolen, Dukelské nám.	5.11	6.05	7.09	8.00		9.25	10.50		13.10	14.00	14.55		16.27	17.25	18.25	19.25	20.30	21.25		
1	9		Zvolen, žel. pr. ch.	5.13	6.07	7.11	8.02	...	9.28	10.53		13.12	14.02	14.58		16.29	17.28	18.28	19.28	20.33	21.28	...	...
1	10		Zvolen, pod Borovou	5.15	6.08	7.15	8.05		9.30	10.55		13.14	14.05	15.00		16.30	17.30	18.30	19.30	20.35	21.30		
1	11	prích.	**Zvolen,** Borovú, nám.		6.10		8.10		9.35	11.00			14.10						19.35				
Prechody príp. vlakov na žel. stan. Zvolen			od Brezna		5.41	6.55				10.14			13.11				16.58	17.40	19.09				
			od Tučnej		5.35		7.19	8.38		10.05			13.06				16.48	17.54		20.04		21.49	
			od Levice		5.50			8.49	9.01	10.14			13.26	14.23				18.01	19.05		21.07		
			od Suché		5.30			8.41		10.10			13.21				17.02				20.55		

a spät

km	T. č.		Dopravný závod 1602 Zvolen	2	4	6	8	10	12	14		16	18	20		22	24	26	28	30	32		
				⚒	⚒																		
0	11	odch.	**Zvolen,** Borovú, nám.	⚒ 6.25		8.15			9.40	11.05			14.15	15.05		16.40			19.45				
1	10	↑	Zvolen, pod Borovou	5.20	6.27	7.20	8.20		9.45	11.05			13.20	14.20	15.05	16.45	17.43	18.43	19.50	20.40	21.35	...	...
1	9		Zvolen, žel. pr. ch.	5.22	6.28	7.23	8.23		9.48	11.08			13.23	14.22	15.08	16.48	17.46	18.46	19.58	20.46	21.41		
1	8		× Zvolen, Dukelské nám.	5.24	6.31	7.26	8.27		9.50	11.11			13.26	14.24	15.11	16.48	17.49	18.49	19.58	20.48	21.43		
1	7		× Zvolen, verp. stan.	5.25	6.33	7.28	8.29		9.52	11.13			13.30	14.26	15.12	16.50	17.50	18.50	20.00	20.50	21.45		
1	6		Zvolen, nám.	5.26	6.35	7.30	8.33	9.00	9.53	11.15			13.32	14.28	15.14	16.52	17.52	18.52	20.02	20.52	21.47		
3	5		Zvolen, Turista	5.30	6.37	7.32	8.35	9.01	9.55	11.16			13.34	14.30	15.14	16.54	17.54	18.54	20.04	20.54	21.49		
3	4		Zvolen, Hviezdoslavova ul.	5.32	6.39	7.34	8.37	9.02	9.57	11.18			13.36	14.32	15.15	16.56	17.56	18.56	20.06	20.56	21.51		
3	3		Zvolen, malá žel. stan.	5.36	6.41	7.36	8.39	9.03	9.59	11.19			13.38	14.33	15.16	16.58	17.58	18.58	20.08	20.58	21.53		
3	2		× Zvolen, Lenin. ul.	5.36	6.43	7.38	8.41	9.04	10.01	11.21			13.40	14.35	15.18	17.00	18.00	19.00	20.10	21.00	21.55		
3	1	prích.	**Zvolen,** žel. stan.	5.38	6.45	7.40	8.43	9.05	10.02	11.23			13.42	14.37	15.20		18.02		20.12		21.57		
Odchody príp. vlakov na žel. stan. Zvolen			na Brezno	6.25	7.10	7.45		9.10	10.40								18.10	19.25		20.18	21.29	21.58	
			na Tučnej	6.20					10.27	11.30				15.27			18.10	19.35			21.21	22.30	
			na Levice	5.55					10.24				13.46	15.00		17.20	18.45			20.38			
			na Suché	6.18						11.25				15.11			18.25					22.31	

Sanitized Copy Approved for Release 2010/10/06 : CIA-RDP81-01043R001000070002-7
Sanitized Copy Approved for Release 2010/10/06 : CIA-RDP81-01043R001000070002-7

Sanitized Copy Approved for Release 2010/10/06 : CIA-RDP81-01043R001000070002-7

Trať čís. 3. 16051 Zvolen, žel. stanice – Zvolen, Neresnica

Obchodná výpravňa: Zvolen, telefónne číslo 2157, 2156

km	T. č.		Dopravný závod 1602, Zvolen		1			3		5				7			9							
								X						X			X							
0	1	odch.	Zvolen, žel. stan.	16052	...	...	...	6.05	...	...	...	...	...	11.30	...	...	14.40	...	...	...	...	...	...	...
0	2		× Zvolen, Leninova ul.					6.06						11.32			14.42							
0	3		Zvolen, malá žel. stan.		...	...	...		...	...	...	...	...	11.34	...	...	14.44	...	...	...	...	...	...	...
0	4		Zvolen, Hviezdoslavova ul.					6.08		X				11.35			14.46							
0	5		Zvolen, nám.		...	...	...		...	6.52	...	...	...	11.39	...	...	14.49	...	...	...	...	...	...	...
0	6		Zvolen, Turista			X				6.54				11.41			14.51							
3	7		Zvolen, Dopravný závod ČSAD		...	5.10	...	6.15	...	6.57	...	...	...	11.47	...	...	14.58	...	...	...	...	...	...	...
3	8		× Zvolen, Neresnica, činžák			5.11				6.59				11.49			14.55							
4	9		Zvolen, Neresnica, kult. dom		...	5.12	...	...	...	7.01	...	...	...	11.51	...	...	14.57	...	...	...	...	...	...	...
5	10	prích.	Zvolen, Neresnica Kohúta		...	5.15		...	...	7.05				11.55			15.00							
Príchody prip. vlakov na žel. stan. Zvolen			od Brezna					5.41																
			od Lučenca		...	...	...	5.46	...	...	...	...	...	...	...	...	...	...	...	...	...	...	...	...
			od Levíc					5.50																
			od Šahy		...	...	...	5.30	...	...	...	...	...	...	...	...	14.23	...	...	...	...	...	...	...

a späť:

km	T. č.		Dopravný závod 1602, Zvolen				2		4		6			8			10							
							X				X			X			X							
0	10	odch.	Zvolen, Neresnica Kohúta	16052	...	...	5.20	...	...	...	7.15	...	...	12.00	...	...	15.05	...	...	...	...	...	...	...
1	9		Zvolen, Neresnica, kult. dom				5.24				7.20			12.04			15.08							
2	8		× Zvolen, Neresnica, činžák		...	...	5.25	...	X	...	7.22	...	...	12.06	...	...	15.10	...	...	...	...	...	...	...
2	7		Zvolen, Dopravný závod ČSAD				5.28		6.20		7.24			12.08			15.12							
5	6		Zvolen, Turista		...	...	5.34	...		...	7.29	...	...	12.10	...	...	15.14	...	...	...	...	...	...	...
5	5		Zvolen, nám.				5.36		6.23		7.31			12.11			15.15							
5	4		Zvolen, Hviezdoslavova ul.		...	...	5.38	...		...	7.33	...	...	12.13	...	...	15.17	...	...	...	...	...	...	...
5	3		Zvolen, malá žel. stan.				5.39				7.34			12.15			15.19							
5	2		× Zvolen, Leninova ul.		...	...	5.40	...		...	7.36	...	...	12.17	...	...	15.21	...	...	...	...	...	...	...
5	1	prích.	Zvolen, žel. stan.				5.42		6.25		7.38			12.19			15.25							
Odchody prip. vlakov na žel. stan. Zvolen			na Brezno						7.10															
			na Lučenec		...	...	6.20	...	6.26	...	...	...	...	...	...	...	...	...	...	...	...	...	...	...
			na Levice				5.55																	
			na Šahy		...	...	6.18	...		...	...	...	...	...	...	...	...	...	...	...	...	...	...	...

Trať čís. 4. 16051 Zvolen – Môťová – Sekier, Sídlisko

Obchodná výpravňa: Zvolen, tel. 2157, 2156

	1	3	5		7	9	11	13		km	T. č.		Dopravný závod 1602, Zvolen		2	4	6	8		10	12	14		
	X	X	+			•									X	X•	+			X				
...	5.20	6.30	7.30	...	11.20	13.40	16.30	18.10	...	0	1	odch.	Zvolen, nám.	prích.	6.20	7.35	8.50	12.25	...	14.45	17.35	19.10	...	...
	5.22	6.32	7.32		11.22	13.42	16.32	18.12		0	2		Zvolen, Turis a		6.18	7.37	8.45	12.22		14.42	17.30	19.05		
	5.24	6.34	7.34		11.24	13.44	16.34	18.14		1	3		Zvolen, Hviezdosl. ul.		6.16	7.30	8.42	12.20		14.40	17.27	19.07		...
...	5.25	6.35	7.35		11.25	13.45	16.35	18.15		1	4		Zvolen, žel. zast. mesto		6.15	7.28	8.40	12.18		14.38	17.26	19.00		
	5.27	6.37	7.37		11.27	13.47	16.37	18.17		2	5		Zvolen, Môťovská ul.		6.12	7.25	8.38	12.15	...	14.35	17.23	18.58		
	5.30	6.40	7.40		11.30	13.50	16.40	18.20		3	6		× Zvolen, ČSAD		6.09	7.23	8.34	12.13		14.33	17.19	18.54		
...	5.34	6.44	7.44	...	11.34	13.54	16.44	18.24	...	3	7		Zvolen, Môťova mostár	odch.	6.07	7.20	8.31	12.10	...	14.30	17.16	18.51	...	...
	5.38	6.47	7.48		11.37	13.57	16.47	18.27							6.05	7.15	8.28	12.05		14.25	17.13	18.48		
										4	8	prích.	Zvolen, Bučina vrátnica	prích.						14.22	17.12	18.47		
												odch.			5.57	7.12	8.27	11.57		14.18	17.09	18.44		
	5.38	6.48	7.50		11.38	14.05	16.48	18.28							5.54	7.09	8.24	11.54	...	14.15	17.05	18.40		
	5.40	6.50	7.55	...	11.40	14.07	16.50	18.30	...	5	9		× Zvolen, Môťová kováč.											
	5.45	6.55	8.00		11.45	14.12	16.55	18.35		6	10	prích.	Sekier, Sídlisko	odch.	5.50	7.05	8.20	11.50						

16052 Zvolen–Kováčová, kúpele

Obchodná výpravňa: Zvolen, telefónne číslo 2157, 2156

	1	3	5	7	9	11	13	15	17		km	T. č.		Dopravný závod 1602, Zvolen		2	4	6	8	10	12	14	16	18	
	X															X									
	6.30	7.50	9.15	11.10	13.20	14.40	16.20	17.45	21.10	...	0	1	odch.	Zvolen, žel. stan.	16053 prích.	5.40	7.40	9.00	10.25	12.20	14.30	16.10	17.30	20.10	...
	6.38	7.58	9.23	11.18	13.28	14.48	16.28	17.53	21.18		2	2		Zvolen, nám.	16054	5.32	7.37	8.52	10.17	12.12	14.22	16.02	17.22	20.02	
	6.50	8.10	9.35	11.30	13.40	15.00	16.40	18.05	21.26		5	3		× Hájniky, rázc. 16018	16055	5.20	7.20	8.40	10.05	12.00	14.10	15.50	17.10	19.50	
	6.55	8.15	9.40	11.35	13.45	15.05	16.45	18.10	21.31		8	4		Kováčov, obec		5.15	7.15	8.35	10.00	11.55	14.05	15.45	17.05	19.45	
	7.00	8.20	9.45	11.40	13.50	15.10	16.50	18.15	21.35	...	8	5	prích.	Kováčova, kúpele	odch.	5.10	7.10	8.30	9.56	11.50	14.00	15.40	17.00	19.40	...
...											Odchody pripojných vlakov na žel. stan. Zvolen			na Brezno		6.25		9.10	10.40		15.03		18.10	20.18	
														na Lučenec		6.20		9.10	10.27				18.18		
														na Levice		5.55							18.02	20.38	
														na Šahy		6.18					15.05		18.25		
	5.45		8.59	11.05	13.11			17.40			od Brezna		Príchody pripojných vlakov na žel. stan. Zvolen												
			8.38		13.06						od Lučenca														
	5.50	7.01	9.01			14.23			21.07		od Levíc														
		7.05						17.02	20.55		od Šahy														

Autobus čaká na zmeškaný pripojný vlak 5 min.

Sanitized Copy Approved for Release 2010/10/06 : CIA-RDP81-01043R001000070002-7

Sanitized Copy Approved for Release 2010/10/06 : CIA-RDP81-01043R001000070002-7

16053 Zvolen–Sliač, kúpele

Obchodná výpravňa: Zvolen telefónne číslo 2157, 2156

km	T.č.		Dopravný závod 1602, Zvolen	1	3	5	7	9	11		13	15	17	19	21	23		25	27	29			
				c		h																	
0	1	odch.	**Zvolen,** žel. stan.	6.35		8.15																	
0	2	♥	× Zvolen, žel. stan. mesto ... 16054 16055		...		...	...	...	...	...	...	...	...	...	...	...	...	...	...	...	...	...
0	3		Zvolen, nám.	6.43		8.23																	
5	4		× Hájniky, rázc.	6.53	c	8.33	...	...	...	...	k	...	...	...	...	...	...	...	...	...	...	...	...
7	5		Hájniky, Jednota 16018	6.55	7.50	8.35					12.50												
7	6		Rybáre, kult. dom 16054, 16055 ..	6.57	7.52	8.37	...	...	...	...	12.52	...	...	...	...	...	...	...	...	...	...	...	...
				7.00	7.55	8.40					12.55												
10	7	prích.	**Sliač,** kúpele, žel. stan. 16054	7.10	8.08	8.50	9.25	10.20	10.55		13.00	14.00	14.50	15.25	16.50	17.35		19.00	19.35	20.40			
		odch.																					
10	8	♥	Sliač, kúpele, hosp. budova	7.14	8.04	8.53	9.28	10.24	10.58	...	13.04	14.04	14.54	15.28	16.53	17.38	...	19.03	19.38	20.43	...	...	...
10	9	▼	Sliač, kúp., lieč. dom Slovensko	7.18	8.08	8.58	9.33	10.28	11.02		13.08	14.08	14.58	15.33	16.58	17.42		19.08	19.42	20.48			
10	10	prích.	**Sliač,** kúp. lieč. dom Palace ..	7.20	8.10	9.00	9.35	10.30	11.05	...	13.10	14.10	15.00	15.35	17.00	17.45	...	19.10	19.45	20.50	...	...	...
Príchody prípojných vlakov na žel. stan. Sliač, kúpele			od Zvolena	6.44	7.54		9.24		10.50			13.49		15.18				16.25	19.35	20.27			
			od Brezna	6.43		8.46		10.07	10.51	...	12.59		14.42		16.47	17.32		18.57					
Čaká na prípojný zmeškaný vlak na žel. stan. Sliač, kúpele		od Zvolena	vlak	1915	1917		1901					1921		1923				1925		47			
			min.	5	5	...	10	...	...	...	...	5	...	5	...	...	...	5	...	10	...	...	...
		od Brezna	vlak			817		49			920		1922										
			min.	...		—	...	5	...	...	10	...	—		...	...	...		...		...	...	...

a späť

km	T.č.		Dopravný závod 1602, Zvolen	2	4	6	8	10		12	14	16	18	20	22	24		26	28		30	32	
				c	c					k											b	n	
0	10	odch.	**Sliač,** kúp., lieč. dom Palace	7.30	8.20	9.05	9.45	10.35	...	12.20	13.30	14.20	15.05	16.20	17.05	18.00	...	19.10	20.00	...	22.00	0.00	...
0	9	♥	Sliač, kúp., lieč. dom Slovensko																				
0	8	▼	Sliač, kúp., hosp. budova	7.35	8.27	9.00	9.53	10.37		12.25	13.35	14.25	15.10	16.25	17.10	18.05	...	19.15	20.05	...	22.05	0.05	...
				7.38	8.30	9.13	9.55	10.40		12.28	13.38	14.28	15.13	16.28	17.13	18.10		19.18	20.10				
0	7	prích.	**Sliač,** kúpele, žel. stan. 16054	7.40	...	...	...	...	...	12.30	...	...	...	...	...	...	...	...	...	...			
		odch.																					
3	6	♥	Rybáre, kult. dom 16054, 16055	7.42						12.32											22.10	0.10	
3	5		Hájniky, Jednota 16055 ..	7.45						12.35											22.12	0.12	...
5	4		× Hájniky, rázc. 16018																		22.14	0.14	
10	3		Zvolen, nám. 16054 16055	...	...	...	...	...	...	...	...	...	...	...	...	...	...	...	...	...	22.20	0.20	...
10	2	▼	× Zvolen, žel. zast. mesto																		22.22	0.22	
10	1	prích.	**Zvolen,** žel. stan.																		22.25	0.25	
Odchody prípojných vlakov na žel. stan. Sliač, kúpele			na Zvolen		8.46		10.07	10.51		12.59		14.42		16.47	17.32	17.32		18.57					
			na Brezno	7.54		9.24		10.50	...		13.49		15.18			18.25		19.38	20.27				

k spoj v úseku Sliač kúpele, žel. stan.—Hájniky Jednota premáva len v dňoch školského vyučovania

h spoj v úseku Zvolen, žel. stan. —Sliač, kúp. žel. stan. premáva len v dňoch prázdnin, pracovného pokoja a v dňoch bezškolských prázdnin

n spoj premáva len v dňoch prázdnin, pracovného pokoja a v dňoch bezškolských prázdnin

16054 Zvolen – Sielnica / Sliač, kúpele

Obchodná výpravňa: Zvolen, telefónne číslo 2157, 2156

km	T.č.		Dopravný závod 1602, Zvolen	1	3		5	7	9	11	13	15		2	4	6		8		10	12	14	
0	1	odch.	**Zvolen,** žel. stan. 16052 16054 16055																				
0	2	prích.	Zvolen, nám. 16052 16054 16055																				
0	3	odch.	× Hájniky, rázc. 16018																				
5	4	♥	**Sliač,** kúpele, žel. stan.																				
10	5		Rybáre, kult. dom 16053, 16055																				
10	6		Hájniky, kostol 16001, 16002, 16204																				
12	7	▼	**Sielnica,** družstvo																				
13	8	prích.																					
			Odchody prípojných vlakov na žel. stan. Sliač, kúpele																				
			na Zvolen																				
			na Brezno																				
			od Zvolena																				
			od Brezna																				
			Príchod prípojných vlakov na žel. stan. Sliač, kúpele																				
			vlak																				
			min.																				
			od Zvolena																				
			od Brezna																				
			Čaká na prípojný zmeškaný vlak na žel. stan. Sliač, kúpele																				
			vlak																				
			min.																				

k spoj premáva v kúpeli a v dňoch škol. vyučovania

16055 Zvolen – Sampor – Lukavica

Obchodná výpravňa: Zvolen, telefónne číslo 2157, 2156

km	T.č.		Dopravný závod 1602, Zvolen	1	3		5	7	9	11	13		2	4	6		8	10	12		
							h	c													
0	0	odch.	**Zvolen,** žel. stan. 16052 16054 16055				12.10	13.10							8.10						
0	0	prích.	**Zvolen,** nám. 16052 16054 16055				12.14	13.14							8.07						
5	5	odch.	× Hájniky, rázc. 16018				12.15	13.20							7.56						
7	7	♥	Hájniky, Jednota				12.25	13.30							7.53						
7	7		Rybáre, kult. dom. 16053, 16054				12.29	13.34			16.30				7.50			16.22			
8	8		Veľká Lúka, žel. prech.				12.32	13.37			16.35				7.47			16.15			
10	10		Veľká Lúka, zvonica				12.37	13.42			16.38				7.33			16.03			
13	13	▼	× Sampor, rázc.				12.45	13.48	15.33	16.45	19.00		5.00	6.10	7.41		14.30	16.10	17.50		
		odch.											4.43	6.03	7.33		14.23	16.03	17.43		
		prích.					12.53	13.56	15.40	16.53	19.05		4.40	6.00	7.30				17.40		
14	9	odch.	**Sampor**				12.51	14.00	15.43	16.56	19.12		4.36	5.55	7.27				17.33		
		prích.					13.00	14.07	15.48	17.05	19.17		4.38	5.53	7.25		14.23	16.03	17.28		
15	13	▼	× Sampor, rázc.				13.05	14.10	15.51	17.08	19.20		4.35	5.50	7.20		14.20	16.00	17.25		
16	14	prích.	**Lukavica**				13.10	14.15	15.55	17.15	19.25										

k spoj premáva v prac dňoch kedy nie je škol. vyučovanie

Sanitized Copy Approved for Release 2010/10/06 : CIA-RDP81-01043R001000070002-7

Sanitized Copy Approved for Release 2010/10/06 : CIA-RDP81-01043R001000070002-7

16056 Zvolen–Lieskovec–Lukové

Obchodná výprava: Zvolen, telefónne číslo 2157, 2156

1	3	5	7	km	T.č.	Dopravný závod 1602, Zvolen		2	4	6	8	10
							16057					
6.05	11.30	14.35	17.50	0	1	odch. **Zvolen,** nám.	16058 prich.	5.50	7.35	8.35	13.00	17.25
6.19	11.40	14.45	17.55	0	2	Zvolen, žel. stan.	16059	5.47	7.32	8.32	12.54	17.20
6.18	11.43	14.46	17.57	0	3	Zvolen, pod lavičkou	16060	5.45	7.30	8.30	12.48	17.15
6.27	11.53	14.58	18.10	6	4	Lieskovec, kováč	16002 16061	5.33	7.20	8.20	12.42	17.03
6.30	11.55	15.00	18.13	6	5	Lieskovec, MNV	16057	5.30	7.15	8.15	12.40	17.00
6.35	12.00	15.08	18.20	9	6	× Lieskovec, Hrádok		5.21	7.06	8.06	12.35	16.56
6.40	12.10	15.15	18.24	11	7	prich. **Lukové**	odch.	5.15	7.00	8.00	12.30	16.50

× spoj premáva v utorok, piatok a v nedeľ. ⁎ spoj premáva v utorok a piatok

16057 Zvolen – Čerín

Obchodná výprava: Zvolen, telefónne číslo 2157, 2156

1	3	5	7	9	11	km	T.č.	Dopravný závod 1602, Zvolen		2	4	6	8	10
5.55			11.30	14.35	17.55	0	1	odch. **Zvolen,** nám.	prich.	5.50		7.50	13.45	17.35
6.04			11.37	14.40	18.00	0	2	Zvolen, žel. stan.		5.45		7.45	13.40	17.30
6.08			11.42	14.42	18.05	0	3	× Zvolen, pod lavičkou		5.39		7.43	13.36	17.25
6.11			11.47	14.45	18.09	6	4	Lieskovec, kováč		5.29		7.33	13.26	17.15
6.12			11.49	14.47	18.11	6	5	Lieskovec, MNV		5.27		7.31	13.24	17.12
6.23			11.59	15.00	18.22	12	6	Zolná, rázc.		5.17		7.22	13.14	17.02
6.25			12.03	15.02	18.24	12	7	Zolná, Jednota		5.15		7.18	13.12	17.00
6.30	+		12.10	15.00	18.30	14	8	× Pod Tmavcom		5.09		7.06	13.06	16.54
6.36	6.35		12.16	15.14	18.36	16	9	Sebedín		5.03		7.02	13.00	16.48
6.41	6.40		12.20	15.19	18.41	18	10	× Bečov		4.57		6.58	12.54	16.42
6.45	6.45		12.25	15.25	18.45	20	11	prich. **Čerín** Jednota	odch.	4.50		6.55	12.50	16.35

16058 Zvolen–Zvolenská Slatina–Očová–Zolná

výprava: Zvolen, telefónne číslo 2157, 2156

km		T.č.	Dopravný závod 1602, Zvolen	1	3	5	7	9	11	13	15	17	19	21	23	25	27	29	31	33	35	37	39
0	0	1	odch. **Zvolen,** nám. 16056								11.00	13.15	13.40			15.20							
0	0	2	Zvolen, žel. stan. 16058					6.00			11.08	13.22	13.47			15.29							
0	0	3	× Zvolen, pod lavičk. 16059					6.04			11.14	13.29	13.54			15.35							
6	6	4	Lieskovec, kováč					6.08			11.22	13.37	14.07			15.44							
10	10	5	× Slatinka, rázc.					6.12			11.29	13.44	14.09			15.48							
								6.15		k	11.34	13.50	14.15			15.50		s					
12	12	6	prich. odch. **Zvolenská Slatina,** MNV	4.55	5.10	5.15		6.16		7.13	11.36	13.54	14.45	14.35		16.00	16.00	16.45	b	18.55	18.55	20.10	22.55
0	1	7	Husná						6.20										16.55				
3	3	8	× Malý Sliač						6.27										17.00				
4	4	9	× Kamenoám, Podhrady						6.30										17.03				
6	6	10	Petruška, adm. budova						6.35										17.05				
7	7	10	Stožok, rázc.						6.37										17.12				
9	9	12	Vinf. s. Jednota				X		6.42										17.13				
9	11	13	× Vinfas, nár. st. lesov						6.43														
11	12	14	× Zvolenská Slatina, sibenice	3.57	5.17	5.17	6.17	6.17	6.45	7.12	11.39	13.55	14.37	14.45		16.03	16.03	16.49	17.16	18.58	18.58	20.14	22.57
				4.10	5.20	5.25	6.15	6.25	7.00	7.20	11.50	14.10	14.55	14.55	c	16.13	16.13	17.05	17.26	19.10	19.10	20.20	23.10
17	18	15	prich. odch. **Očová,** garáž.							7.20	11.52				14.55	16.15			17.26		19.18		23.11
											11.55					16.20			17.30		19.20		23.15
Vrt	20	16	Očová, Sokolská ul.																				
										7.33						15.08							
	24	17	prich. **Zolná** 16203							7.35						15.10							

a	spěš			km	T.č.	Dopravný závod 1602, Zvolen	2	4	6	8	10	12	14	16	18	20	22	24	26	28	30	32	34	36	38	40	42
																			c								
			0		17	odch. **Zolná** 16203									7.40				15.15								
						Zolná, rázc.									7.42				15.17								
																7.05							16.45	17.35			20.35
0	0	1			16	Očová, Sokolská ul.			4.45										15.25				16.43	17.40			20.40
									4.47																		
2	2	6	15			prich. **Očová,** garáž			5.04	5.35	5.40	5.25	5.25	6.34	7.10	8.00	12.11	14.15	14.50	15.20	16.15	16.15	16.50	17.40	17.40	19.25	20.45
						odch.			5.06	5.36	5.42	5.27	5.27	6.42	7.20	8.12	12.23	14.28	14.57		16.25	16.27	17.07	17.52	17.50	19.37	20.57
8	8	12	14			× Zvolenská Slatina, sibenice															16.29						
10			13			× Vinfas, nár. st. lesov					5.42										16.30						
10			12			Vinfas, Jednota					5.46										16.34						
12			11			× Stožok, rázc.					5.51										16.36						
13			10			Petruška, adm. budova					5.55										16.41						
15			9			× Kamenoám, Podhrady					6.00										16.43						
16			8			× Malý Sliač					6.03										16.50						
19			7			Husná					6.15																
							4.40	5.05	5.10			5.35	6.37	6.45	7.22	8.15	12.25	14.25	14.58		16.35		16.38	17.05	17.55	17.55	19.40	21.00
8	12		6			prich. odch. **Zvolenská Slat na,** MNV						5.35	6.40		7.25	8.20	12.30		15.00									
10	14		5			× Slatinka, rázc.						5.40	6.45		7.30	8.25	12.37		15.04									
14	18		4			Lieskovec, kováč						5.47	6.51		7.37	8.32	12.44		15.09									
20	24		3			Zvolen, pod lavičkou						5.52	6.55		7.44	8.39	12.50		15.13									
20	24		2			Zvolen, žel. stan.						6.00	7.00		7.50	8.45	12.55		15.16									
20	24		1			prich. **Zvolen,** nám.							7.05		7.55	8.50	13.00		15.20									

16056 16058 16059 16060 16061

k spoj v dňoch prac. pokoja premáva len v úseku Zvolenská Slatina–Očová, garáž

a spoj premáva v úseku Očová, garáž – Zolná len v dňoch škol. vyučovania

⁎ spoj premáva len v deň pracovného pokoja a v deň pred prac. pokojom

n spoj t. j. repremava

Sanitized Copy Approved for Release 2010/10/06 : CIA-RDP81-01043R001000070002-7

16059 Zvolen – Vígľaš – Očovské Iviny

Obchodná výpravňa: Zvolen, telefónne číslo 2157, 2156

1	3	5	7	9	11	km	T. č.	Dopravný závod 1602 Zvolen		2	4	6	8	10
		a	b								X			
		12.45	14.45			0	1	odch. Zvolen, nám.	prích.		7.55			
		12.54	14.50			0	2	Zvolen, žel. stan	16057		7.53			
		12.56	14.56			0	4	xZvolen, pod lesíkom			7.54			
		13.02	15.02			6	4	Lieskovec, kvač			7.46			
		13.10	15.10			10	5	xSlatinka, rázc.			7.37			
		13.14	15.14		20.00	12	6	Zvolenská Slatina, MNV			7.30		15.45	
		13.15	15.15		20.02	12	7	xZvolenská Slatina, siberica			7.29		15.44	
		13.19	15.19		20.06	14	8	xVígľaš, nar. št. lesov			7.26		15.42	
X	+			X	20.07	14	9	prích. odch. **Vígľaš**, žel. stan	16059 16060 16061	6.05		8.10		17.00
6.10	8.30			18.45	20.15	14	10	Vígľaš, potr. druž.	odch. prích.	6.02	7.25	8.07	15.40	16.55
6.11	8.35	13.22	15.22	18.48	20.17	16	11	Vígľaš, za trúbomi		6.00	7.23	8.05	15.37	16.52
6.13	8.37	13.27	15.27	18.53	20.20	17	12	xHájnikova, rázc.		5.51	7.16	8.02	15.32	16.47
6.15	8.40	13.32	15.32	18.58	20.25	18	13	Zvonské, rázc.		5.50	7.13	8.00	15.30	16.45
6.17	8.42	13.34	15.34	19.00	20.27	19	14	xHnilcov majer		5.47	7.10	7.52	15.27	16.42
6.20	8.45	13.36	15.36	19.03	20.30	21	15	xOčovské Dubrovy, rázc.		5.42	7.05	7.47	15.22	16.37
6.25	8.50	13.41	15.41	19.07	20.35	22	16	Želabudza		5.39	7.04	7.44	15.19	16.34
6.28	8.53	13.44	15.44	19.10	20.38	24	17	Bujačie		5.32	6.56	7.36	15.12	16.27
6.31	8.56	13.51	15.51	19.13	20.45	26	18	xIviny, kríž		5.24	6.49	7.26	15.04	16.19
6.39	9.04	14.06	16.06	19.21	20.55	29	19	prích. Očovské Iviny, Suchohradná	odch.	5.20	6.45	7.25	15.00	16.15
6.45	9.10	14.10	16.10	19.30	21.00					6.24		8.16		17.15
								Odchody prípojných vlakov na žel. stan. Vígľaš	na Zvolen / na Lučenec	6.47				
5.11 / 5.10	8.16			18.54	20.08			od Zvolena / od Lučenca	Príchody prípojných vlakov na žel. stan. Vígľaš					
526 / —				506 / 10	520 / 10	vlak. min. / vl. ř. min.		od Zvolena / od Lučenca	Čaka na prípojný zmešaný vlak na žel. stan. Vígľaš					
		511 / 10												

16060 Zvolen – Vígľaš – Senné – Modrý Kameň

Obchodná výpravňa: Zvolen, telefónne číslo 2157, 2156

km			T. č.	Dopravný závod 1602 Zvolen	1	3	5	7	9	11	13	15	17	19	21	23
										X	a					
0	0	0	1	odch. **Zvolen**, nám.					6.20	10.50	13.20	13.20	15.50			18.15
0	0	0	2	Zvolen, žel. stan					6.25	10.55	13.30	13.30	15.55			18.30
0	0	0	3	xZvolen, Podlesíček					6.29	11.00	13.34	13.34	15.59			18.34
6	6	6	4	Lieskovec, kvač					6.33	11.07	13.38	13.38	16.03			18.38
10	10	10	5	xSlatinka, rázc.					6.38	11.12	13.43	13.43	16.13			18.44
12	12	12	6	Zvolenská Slatina					6.43	11.13	13.47	13.47	16.16			18.50
12	12	12	7	xZvolenská Slatina, siberica					6.44	11.16	13.48	13.48	16.19			18.51
14	14	14	8	xVígľaš, nar. št. lesov					6.49	11.19	13.53	13.53	16.23			18.55
					X				6.50				16.25	a		
14	14	14	9	prích. odch. **Vígľaš**, žel. stan		5.05			7.02				16.30	16.30		
14	14	14	10	Vígľaš, potr. druž.		5.06	X		7.02	11.21	13.55	13.55	16.33	16.33		18.58
16	16	16	11	xStožok, rázc.		5.13	5.54		7.09	11.25	14.03	14.03	16.37	16.37		19.03
18	18	18	12	xKocan		5.20			7.11	11.30	14.04	14.04	16.42	16.42		19.07
20	20	20	13	Slatinské Lazy, rázc.		5.23			7.15	11.34	14.08	14.08	16.47	16.47		19.11
22	22	22	14	Klokoč, km 7200		5.27			7.23	11.50	14.15	14.15	16.54	16.54		19.18
24	24	24	15	xPoľana		5.34			7.32	11.55	14.22	14.22	17.00	17.00		19.25
26	26	26	16	xStará Huta, rázc.		5.40			7.37	12.02	14.28	14.28	17.05	17.06		19.31
29			17	Stará Huta			6.3		7.42		14.30	14.30	17.13	17.15		19.35
32	26	26	18	xStará Huta, rázc.		5.50			7.46	12.02		14.40	17.18			19.40
33	27	27	18	Stará Huta – Sklo		5.52			7.45	12.04		14.42	17.20			19.42
35	29	29	19	xPod Jasenovo		5.49			7.53	12.06		14.49	17.25			19.49
38	32	32	20	xHorný Tisovník, Lúky		5.57			8.00	12.12		14.57	17.33			19.56
					X	6.00			8.05	12.15		15.00	17.40		X	20.02
41	35	35	21	prích. odch. **Horný Tisovník**	4.10			6.00	8.07	12.16		15.01			17.03	20.15
44	38	38	22	Dolný Tisovník	4.14			6.06	8.14	12.19		15.06			17.05	20.21
45	39	39	23	xČervenany	4.23			6.09	8.16	12.21		15.09			17.08	20.24
48	42	42	24	xŠufa	4.26			6.15	8.24	12.25		15.15			17.13	20.30
51	45	45	25	xPriboj, rázc.	4.33			6.22	8.31	12.31		15.22			17.16	20.36
53	46	46	26	Senné	4.35			6.26	8.36	12.34		15.25			17.24	20.40
53	49	49	27	xVeľký Lom-Suchá Brezina	4.40			6.30	8.40	12.42		15.30			17.26	20.42
5	50	50	28	xBrusník	4.42			6.35	8.43	12.46		15.35			17.30	20.45
					4.47			6.42	8.48	12.51		15.40			17.35	20.50
56	57	57	29	prích. odch. **Horná Strehová**	4.48			6.47	8.53	12.56		15.45			17.38	21.03
61	55	55	30	xSlov. Kľačany, rázc.	4.52			6.54	9.00	13.01		15.51			17.40	21.09
	1	56	31	Slov. Kľačany											17.42	
62	56		32	xVieska	4.57			7.00	9.03	13.06		15.55				21.12
64	58		33	Dolná Strehova, STS	5.00			7.04	9.06	13.09		15.59				21.16
64	58		34	Dolná Strehová Vesna	5.10			7.06	9.08	13.11		16.01				21.18
67	61		35	xHorný Bukovec	5.16			7.14	9.16	13.17		16.07				21.24
70	64	61	36	Pôtor	5.26			7.21	9.23	13.27		16.14			17.48	21.31
71	65	62	37	Žihlava, rázc.	5.30			7.25	9.26	13.30		16.20			17.50	21.37
74	68	65	38	xSelce–Bukovec	5.35			7.31	9.33	13.35		16.25			17.55	21.42
75	69	66	39	xSelce, vlečka	5.38			7.34	9.35	13.38		16.27			18.00	21.44
78	72	69	40	xSidlište	5.43			7.40	9.42	13.42		16.33			18.09	21.50
79	73	70	41	Veľký Krtíš	5.46			7.43	9.45	13.45		16.35			18.10	21.52
82	76	73	42	xModrý Kameň, ČSAD	5.56			7.49	9.47	14.02		16.46			18.18	21.57
87	76	73	43	prích. **Modrý Kameň**, nám.	6.00			7.55	9.50	14.05		16.45			18.20	22.00

Spoje č. 1, 11, 13 a 19. vykonáva Dopr. závod 1611 Modrý Kameň, ostatné Dopr. závod 1602 Zvolen

Sanitized Copy Approved for Release 2010/10/06 : CIA-RDP81-01043R001000070002-7
Sanitized Copy Approved for Release 2010/10/06 : CIA-RDP81-01043R001000070002-7

Sanitized Copy Approved for Release 2010/10/06 : CIA-RDP81-01043R001000070002-7

16060 Modrý Kameň – Senné – Vígľaš – Zvolen

Obchodná výpravňa: Zvolen, telefónne číslo 2157, 2156

opačný smer

km	km	km	T. č.		Dopravný závod 1602, Zvolen	2	4	6	8	10
										X
0	0	0	43	odch.	**Modrý Kameň**, nám.		3.00			6.40
0	0	0	42		xModrý Kameň, ČSAD		3.02			6.43
3	3	3	41		Veľký Krtíš		3.08			6.50
4	4	4	40		xSídlisko		3.11			6.52
7	7	7	39		xSelce, vlečka		3.19			6.59
8	8	8	38		xSelce–Bukovec		3.22			7.02
11	11	11	37		Žihlava, rázc.		3.27			7.10
12	12	12	36		Pôtor		3.30			7.12
15	15	}	35		xHorný Bukovec		3.36			7.19
18	18	}	34		Dolná Strehová, Vesna		3.38			7.27
18	18	}	33		xDolná Strehová, STS		3.43			7.29
20	20	}	32		xVieska		3.48			7.31
		17	31		Slov. Kľačany					
21	21	18	30		xSlov. Kľačany, rázc.		3.50			7.35
24	24	21	29	prích.	**Horná Strehová**		3.57			7.41
				odch.			4.00			7.45
26	26	23	28		xBrusník		4.02			7.50
27	27	24	27		xVeľký Lom-Suchá Breznica		4.04			7.53
28	28	25	26		Senné		4.06			7.55
31	31	28	25		xPriboj, rázc.		4.13			8.02
34	34	31	24		xŠuľa		4.21			8.10
37	37	34	23		xČerveňany		4.29			8.12
38	38	35	22		Dolný Tisovník		4.31			8.19
41	41	38	21	prích.	**Horný Tisovník**	X	4.38			8.23
				odch.		3.50	4.43		6.15	8.24
44	44	41	20		xHorný Tisovník, Lazy	3.56	4.48		6.19	8.27
47	47	44	19		xPod. Jasenová	4.03	4.56		6.26	8.31
49	49	46	18		xStará Huta–Sihla	4.10	5.04		6.33	8.34
50	50	47	16		xStará Huta, rázc.	4.13	5.07	X	6.40	8.39
53			17		Stará Huta	4.20		6.25	6.50	
56	50	47	16		xStará Huta rázc.	4.25	5.07	6.40	6.55	8.39
58	52	49	15		xPoľana	4.31	5.11	6.45	7.01	8.47
60	54	51	14		Klokoč, km 7200	4.37	5.19	6.50	7.09	8.53
62	56	53	13		Slatinské Lazy, rázc.	4.45	5.26	6.55	7.16	8.58
64	58	55	12		xKocan	4.50	5.31	6.59	7.21	9.02
66	60	57	11		xStožok, rázc.	4.54	5.35	7.02	7.25	9.08
68	62	59	10		Vígľaš, potr. druž.	4.58	5.40	7.05	7.30	9.13
68	62	59	9	prích.	**Vígľaš**, žel. stan.	5.00				
				odch.						
68	62	59	8		xVígľaš, gar. št. lesov		5.42	7.06	7.31	9.15
70	64	61	7		xZvolenská Slatina, Šibenica		5.44	7.10	7.35	9.17
70	64	61	6		Zvolenská Slatina		5.45	7.12	7.36	9.18
72	66	63	5		xSlatinka, rázc.		5.49	7.15	7.41	9.22
76	70	67	4		Lieskovec, kováč		5.52	7.20	7.46	9.27
82	76	73	3		xZvolen, Podlavičkov		5.57	7.25	7.51	9.33
82	76	73	2		Zvolen, žel. stan.		6.02	7.27	7.57	9.36
82	76	73	1	prích.	**Zvolen**, nám.		6.05	7.30	8.00	9.40

Dopravný závod 1602, Zvolen	12	14	16	18	20	22	24	26	28
	+	X			X			+	X
Modrý Kameň, nám.	10.15	10.50		13.15	14.20		18.10	20.00	21.50
xModrý Kameň, ČSAD	10.18	10.53		13.18	14.25		18.13	20.02	21.53
Veľký Krtíš	10.23	11.00		13.23	14.28		18.20	20.08	21.59
xSídlisko	10.28	11.02		13.28	14.30		18.27	20.11	22.02
xSelce, vlečka	10.36	11.09		13.36	14.33		18.29	20.18	22.10
xSelce–Bukovec	10.40	11.12		13.40	14.36		18.32	20.22	22.13
Žihlava, rázc.	10.45	11.20		13.45	14.40		18.40	20.27	♦22.40
Pôtor	10.49	11.22		13.49	14.42		18.43	20.30	22.45
xHorný Bukovec	10.57	11.29		13.57	14.50		18.50		
Dolná Strehová, Vesna	11.02	11.37		14.02	14.55		18.58		
xDolná Strehová, STS	11.09	11.39		14.09	14.58		19.00		
xVieska	11.12	11.44		14.12	15.01		19.06		
Slov. Kľačany								20.40	23.00
xSlov. Kľačany, rázc.	11.17	11.46		14.17	15.04		19.08	20.42	23.06
Horná Strehová prích.	11.23	11.53		14.23	15.14		19.11	20.45	23.11
Horná Strehová odch.	11.26	11.53		14.26	15.18		19.15	20.50	23.12
xBrusník	11.28	12.02		14.28	15.24		19.20	20.54	23.15
xVeľký Lom-Suchá Breznica	11.30	12.05		14.30	15.28		19.22	20.56	23.18
Senné	11.32	12.07		14.32	15.31		19.25	20.58	23.20
xPriboj, rázc.	11.38	12.15		14.38	15.41		19.32	21.05	23.27
xŠuľa	11.47	12.22		14.47	15.53		19.40	21.13	23.32
xČerveňany	11.50	12.30		14.50	16.03		19.42	21.21	23.37
Dolný Tisovník	11.52	12.32		14.52	16.08		19.45	21.24	23.40
Horný Tisovník prích.	12.00	12.39		15.00	16.20		19.55	21.30	23.45
Horný Tisovník odch.	12.05	12.44		15.05					
xHorný Tisovník, Lazy	12.09	12.58		15.09					
xPod. Jasenová	12.16	13.00		15.16					
xStará Huta–Sihla	12.23	13.05		15.23					
xStará Huta, rázc.	12.30	13.08	a	15.30		b			
Stará Huta		13.15	14.45			17.35			
xStará Huta rázc.	12.30	13.25	14.49	15.30		17.43			
xPoľana	12.36	13.30	14.54	15.36		17.48			
Klokoč, km 7200	12.42	13.36	15.00	15.42		17.53			
Slatinské Lazy, rázc.	12.50	13.42	15.08	15.50		17.58			
xKocan	12.55	13.47	15.12	15.55		18.03			
xStožok, rázc.	12.59	13.51	15.16	15.59		18.06			
Vígľaš, potr. druž.	13.04	13.56	15.20	16.04		18.08			
Vígľaš prích.						18.10			
Vígľaš odch.									
xVígľaš, gar. št. lesov	13.05	13.57	15.21	16.05					
xZvolenská Slatina, Šibenica	13.09	13.59	15.24	16.09					
Zvolenská Slatina	13.10	14.00	15.25	16.10					
xSlatinka, rázc.	13.15	14.05		16.15					
Lieskovec, kováč	13.20	14.12		16.20					
xZvolen, Podlavičkov	13.25	14.16		16.25					
Zvolen, žel. stan.	13.32	14.20		16.32					
Zvolen, nám.	13.35	14.25		16.35					

♦ Príchod 22.20

Spoje č. [illegible] a 28 vykonáva Dopr. závod 1611 Modrý Kameň, ostatné Dopr. závod 1602 Zvolen

a spoj premáva denne okrem soboty

16061 Zvolen–Vígľaš–Vígľašská Huta-Kalinka

Obchodná výpravňa: Zvolen, telefónne číslo 2157, 2156

1	3	5	7	9	11	13	15	km	T. č.		Dopravný závod 1602, Zvolen		2	4	6	8	10	12	14
		X													b				
		10.40						0	1	odch.	**Zvolen**, nám.	prích.			8.25				
		10.47						0	2		Zvolen, žel. stan.				8.20				
		10.50						0	3		x Zvolen, pod lavičkou				8.15				
		10.57						6	4		Lieskovec, kováč				8.11				
	X	11.01	+					10	5		x Slatinka, rázc.			X	8.01				
	6.50	11.09	11.35	14.15				12	6		Zvolenská Slatina, MNV			6.30	7.57	12.45			
	6.53	11.12	11.37	14.17				12	7		x Zvol. Slatina, šibenice			6.25	7.55	12.43			
X	6.56	11.16	11.40	14.20	X	b		14	8		x Vígľaš, gar. št. lesov		X	6.22	7.51	12.37	X	b	
5.05	6.58			14.40	16.05	18.55	20.10	14	9		Vígľaš, žel. stan.		5.00	6.20		12.36	15.45	18.20	19.55
5.07	6.59	11.17	11.42	14.44	16.08	18.58	20.12	14	10		Vígľaš, Jednota		4.59	6.18	7.50	12.34	15.43	18.18	19.50
5.10	7.02	11.20	11.45	14.50	16.10	19.00	20.16	16	11		x Stožok, rázc.		4.56	6.12	7.47	12.31	15.41	18.16	19.47
5.13	7.06	11.25	11.50	14.55	16.15	19.04	20.20	18	12		x Kocan		4.52	6.07	7.42	12.27	15.37	18.12	19.42
5.20	7.10	11.30	11.55	15.00	16.20	19.08	20.25	20	13		Slatinské Lazy, rázc.		4.47	6.02	7.37	12.22	15.32	18.07	19.37
5.25	7.15	11.35	12.00	15.05	16.25	19.13	20.30	22	14		x Slatinské Lazy, škola		4.41	5.56	7.31	12.17	15.27	18.02	19.31
5.28	7.18	11.38	12.03	15.08	16.28	19.16	20.32	23	15		x Lohyňa		4.39	5.54	7.29	12.15	15.25	18.00	19.29
5.29	7.19	11.39	12.04	15.09	16.30	19.18	20.37	25	16		x Vígľašská Huta-Kalinka, p. u.		4.36	5.52	7.26	12.11	15.21	17.5[illegible]	19.26
5.30	7.20	11.40	12.05	15.10	16.35	19.20	20.38	25	17	prích.	**Vígľašská H.-Kalinka**, MNV	odch.	4.35	5.50	7.25	12.10	15.20	17.55	19.25
	6.47			14.40	15.55	18.54	20.08	prích.	od Zvolena		Pripojné vlaky na žel. stan. Vígľaš	na Zvolen	5.09	6.24		12.42	16.24		
	6.24								od Lučenca			na Lučenec odch.	5.10	6.47			15.55	18.54	20.08
	502			516	518	506	520	vlak	od Zvolena		Čaká na prípojný zmeškaný vlak na žel. stan. Vígľaš								
	—			5	10	10	15	min.											
	525							vlak	od Lučenca										
	—							min.											

(16060 / 16058)

b spoj v dňoch pracovného pokoja premáva len v úseku Kalinka Zv. Slatina

16063 Zvolen–Budča–Trnie

Obchodná výpravňa: Zvolen, telefónne číslo 2157, 2156

1	3	5	7	9	11	13	15	km	T. č.		Dopravný závod 1602, Zvolen		2	4	6	8	10	12	14	16	18
X		X		c	X	X	+						X		+	X	X	X	c	+	X
5.30		8.00	11.20	13.20	15.00	18.00	21.10	0	1	odch.	**Zvolen**, žel. stan.	prích.	5.22		7.38	7.40	9.40	13.06	14.55	14.55	17.25
5.35	X	8.03	11.22	13.25	15.05	18.06	21.15	0	2	prích.	**Zvolen**, nám.	odch.	5.17	X	7.33	7.36	9.35	13.03	14.51	14.51	17.20
5.35	7.00	8.06	11.40	13.30	15.15	18.10	21.15			odch.		prích.	5.14	6.55	7.30	7.35	9.27	13.00	14.50	14.50	17.18
5.45	7.11	8.16	11.50	13.40	15.25	18.20	21.25	5	3		× Stráž		5.04	6.45	7.20	7.25	9.17	12.50	14.40	14.42	17.08
5.50	7.15	8.20	11.55	13.50	15.30	18.24	21.30	7	4	prích.	**Budča**	odch.	5.00	6.41	7.15	7.20	9.13	12.45	14.35	14.37	17.03
5.50		8.22	11.58	13.55	15.35	18.26	21.30			odch.		prích.	4.50	6.39	7.10		9.10	12.43	14.34	14.36	17.03
6.00		8.32	12.05	14.01	15.43	18.34	21.40	10	5		Turová, kult. dom		4.40	6.32	7.00		9.02	12.35	14.28	14.30	16.55
6.20		8.42	12.15	14.10	15.55	18.55	21.50	13	6	prích.	**Trnie**	odch.	4.30	6.25	6.50		8.50	12.25	14.18	14.20	16.45

(16061 / 16064)

Sanitized Copy Approved for Release 2010/10/06 : CIA-RDP81-01043R001000070002-7

Sanitized Copy Approved for Release 2010/10/06 : CIA-RDP81-01043R001000070002-7

16062 Zvolen—Ostrá Lúka / Breziny—Dubové

Obchodná výpravňa: Zvolen, telefónné číslo 2157, 2156

1	3	5	7	9	11	13	15	17	19	21	km	km	T.č.	Dopravný závod 1602, Zvolen		2	4	6	8	10	12	14	16	18	20
	✕	q	✕	a	†	✕	✕	✕	b	†						✕		✕	†	q	✕	c	†	✕	✕
...	5.45	10.55	12.30	13.30	13.20	15.10	16.20	18.05	20.10	2 .10	0	0	1	odch. **Zvolen,** žel. stan.	prích.	5.32	...	7.37	8.55	13.12	14.25	14.57	15.50	17.34	18.10
			12.33				16.22		20.12		0	0	2	× Zvolen, Leninova ul.							14.22				18.06
...			12.39				16.24		20.16		0	0	3	Zvolen, Hviezdoslavovu ul.	odch.	5.26	✕	7.33	8.51	13.04	14.20				18.05
	5.51	11.00	12.40	13.36	13.26	15.14	16.26	18.10	20.19	20.15	0	0	4	prích. Zvolen, nám.							14.18	14.54	15.42	17.27	18.02
...	5.52	11.12	12.41	13.38	13.30	15.21	16.26	18.15	20.20	20.16				odch.	prích.	5.23	6.50	7.27	8.50	13.02	14.17	14.53	15.40	17.26	18.01
			12.44				16.30		20.21		0		5	Zvolen, Turista	16051		6.48				14.15				18.00
5.10			12.47				16.34		20.27		3		6	Zvolen, Dopr. záv.			6.42				14.09				17.56
5.12			12.49				16.36		20.29		3		7	× Zvolen, Neresnica činžák			6.40				14.07				17.54
5.14			12.52				16.38		20.31		4		8	Zvolen, Neresnica kult. dom			6.38				14.05				17.52
5.18			12.54				16.40		20.35		5		9	Zvolen, Neresnica Kohúta			6.34				14.02				17.50
5.25			12.58				16.45		20.30		8		10	× Bursovo, rázc.			6.30				13.55				17.46
5.30			13.00				16.47		20.43		10		11	Breziny, žel. zast.			6.27				13.50				17.43
5.35			13.02				16.50		20.47		11		12	× Horné Breziny, rázc.			6.24				13.47				17.40
5.38			13.04				16.58		20.55		11		13	Dolné Breziny			6.16				13.45				17.35
	5.58	11.20		13.48	13.40	15.31		18.24		20.25		5	14	× Stráž		5.14		7.17	8.40	12.54		14.43	15.34	17.19	
	6.02	11.25		13.53	13.45	15.36		18.29		20.30		7	15	prích. **Budča,** Jednota	odch.	5.10		7.13	8.35	12.50		14.39	15.30	17.15	
	6.02	11.28		13.55	13.50	15.38		18.30		20.33				odch.	prích.	4.58		7.10	8.30	12.49		14.39	15.28	17.15	
	6.06	11.33		14.05	13.55	15.43		18.35		20.38		10	16	Budča, žel. zast.		4.52		7.06	8.26	12.44		14.35	15.23	17.10	
	6.20	11.43		14.20	14.05	15.58		18.45		20.48		13	17	Ostrá Lúka		4.43		6.58	8.18	12.36		14.25	15.18	16.55	
5.45	6.28	11.51	13.14	...	14.13	16.06	17.05	18.53	21.03	20.56	14	17	18	Bacúrovo		4.33	6.08	6.48	8.08	12.28	13.35	...	15.08	16.45	17.28
5.50	6.35	12.00	13.20		14.20	16.18	17.15	19.00	21.10	21.05	16	19	19	prích. **Dubové**	odch.	4.25	6.00	6.40	8.00	12.20	13.30		15.00	16.35	17.20

1	3	5	7	9	11	13	15	17	19	21	Príchody	Vlakové prípoje na žel. stan. Zvolen	Odchody	2	4	6	8	10	12	14	16	18	20
...	5.41		...		...		15.51	17.40	20.04	...	od Brezna		do Brezna	6.25	...	...	9.10	13.36	...	15.03	...	18.10	18.26
	5.35	10.05		13.06			...	17.54			od Lučenca		do Lučenca	6.20			...	...		15.27		...	18.42
	5.42	10.18		13.26		14.23		17.35			od Levic		do Levic	5.55				13.32		15.00		18.02	18.25
...	5.30	10.10	...	13.21	...	...	...				od Šiah		do Šiah	6.18	...	...	...	13.38		15.05	16.07	...	

p spoj premáva len v trhové dni, t. j. v utorok a piatok

k spoj premáva v úseku Zvolen, Neresnica Kohúta—Dubové deň pred pracovným pokojom nepremáva

16064 Zvolen—Žiar n/Hr.—Kozárovce—Levice

Obchodná výpravňa: Zvolen, telefon číslo 2157

1	3	5	7	km	T.č.	Dopravný závod 1602, Zvolen		2	4	6	8
2.30	9.00	11.10	12.50	0	1	odch. **Zvolen,** žel. stan	prích.	12.30	15.05	21.00	22.20
2.35	9.05	11.15	12.55	0	2	Zvolen, nám.		12.25	15.00	20.55	22.15
2.42	9.11	11.21	13.01	5	3	×Stráž		12.18	14.56	20.51	22.09
2.45	9.15	11.28	13.05	7	4	Budča, Jednota		12.12	14.52	20.47	22.05
2.48	9.18	11.32	13.08	10	5	Budča, žel. zast. rázc.		12.09	14.47	20.42	22.02
2.56	9.26	11.42	13.16	15	6	prích. **Hronská Dúbrava,** žel. stan	odch.	12.01	14.41	20.37	21.57
3.00	9.30	11.45	13.17			odch.	prích.	12.00	14.40	20.18	21.50
3.06	9.36	11.51	13.23	18	7	×Trnava Hora, rázc.		11.54	14.34	20.11	21.44
3.12	9.42	11.57	13.26	21	8	×Pitelová		11.48	14.28	20.05	21.38
3.16	9.46	12.01	13.33	23	9	Šašovské Podhradie, p. lu		11.44	14.24	20.01	21.34
†3.50	9.54	12.06	13.41	26	10	Žiar n. Hr., žel. stan.		11.38	14.18	19.55	21.26
3.56	10.00	12.13	13.50	29	11	prích. **Žiar** n. Hr., adm. budova	odch.	11.31	14.10	19.45	21.20
4.06	10.06	12.20	14.15			odch.	prích.	11.30	13.59	19.42	21.18
4.12	10.12	12.27	14.22	33	12	Lehôtka pod Brehy		11.20	13.52	19.34	21.12
4.16	10.16	12.33	14.28	35	13	Hliník n. Hr. p. u		11.15	13.47	19.28	21.08
4.18	10.18	12.35	14.30	36	14	prích. **Hliník** n. Hr. žel. stan	odch.	11.13	13.46	19.25	21.00
4.23	10.23	12.38	14.31			odch.	prích.	11.10	13.45	19.21	20.58
4.26	10.26	12.40	14.32	36	15	×Hliník n. Hr., pomník		11.09	13.43	19.19	20.55
4.27	10.27	12.45	14.37	38	16	×Hliník n. Hr., Hôrka		11.06	13.40	19.15	20.53
4.30	10.30	12.48	14.41	40	17	Bzenica, Jednota		11.01	13.35	19.10	20.50
4.35	10.35	12.52	14.48	43	18	×Revištské Podzámčie		10.55	13.30	19.05	20.45
4.40	10.40	12.57	14.52	45	19	prích. **Žarnovica,** predmestie	odch.	10.50	13.26	19.00	20.40
4.46	10.41	13.10	14.52			odch.	prích.	10.48	13.24	18.54	20.37
4.48	10.42	13.12	14.54	46	20	Žarnovica, most		10.45	13.22	18.52	20.35
4.54	10.48	13.17	15.00	49	21	×Voznica		10.39	13.16	18.46	20.29
5.00	10.54	13.23	15.06	53	22	Rudno n. Hr., žel. zast		10.33	13.10	18.38	20.23
5.06	11.00	13.29	15.16	57	23	**Nová Baňa,** žel. stan		10.25	13.04	18.30	20.17
5.10	11.05	13.37	15.24	62	24	Tekovská Breznica-Orovnica		10.15	12.56	18.20	20.06
5.20	11.15	13.47	15.34	68	25	Svätý Beňadik		10.05	12.49	18.08	19.56
5.23	11.18	13.50	15.37	70	26	×Psáre, MNV		10.00	12.43	18.04	19.53
5.26	11.21	13.54	15.41	72	27	prích. **Kozárovce,** žel. stan	odch.	9.56	12.40	18.00	19.50
5.30	11.25	13.57	15.45			odch.	prích.	9.54	12.38	17.55	19.48
5.34	11.29	14.02	15.51	75	28	Tlmače, MNV		9.48	12.32	17.49	19.42
5.36	11.31	14.08	15.53	76	29	Tlmače, žel. stan		9.45	12.30	17.46	19.40
5.40	11.36	14.07	15.57	78	30	Veľké Kozmálovce, žel. stan		9.40	12.27	17.42	19.37
5.48	11.45	14.14	16.05	82	31	Hron. Kľačany, žel. stan		9.32	12.20	17.36	19.30
5.56	11.53	14.25	16.15	87	32	Levice, nám.		9.23	12.13	17.26	19.23
6.00	12.00	14.30	16.20	87	33	prích. **Levice,** žel. stan	odch.	9.20	12.10	17.20	19.20

1	3	5	7	Príchody	Vlakové prípoje na žel. stan. Zvolen	Odchody	2	4	6	8
	8.59	11.03		od Brezna		na Brezno			21.36	22.44
	8.38	10.45		od Lučenca		na Lučenec		15.48	21.13	22.55
	8.41			od Šiah		na Šahy				22.30
		11.23	12.57	Príchody prip. vlakov na žel. stan. H. Dúbrava od B. Štiavnice			11.23		20.36	21.47
	11.00		15.07	Príchody prip. vlakov na žel. stan. Kozárovce od Zl. Moraviec			9.43		17.46	19.16
				Odchody prip. vlakov na žel. stan. Kozárovce na Zlaté Moravce			9.58	12.45	18.18	

† prích. 3.24

Spoj č. 4 zastavuje aj na zast. Zvolen, mesto, žel. zast.

Sanitized Copy Approved for Release 2010/10/06 : CIA-RDP81-01043R001000070002-7

16065 Zvolen–Hronská Dúbrava–Železná Breznica

Obchodná výpravňa: Zvolen, nám. Povstania č. 77, telefón 2155

km	T.č.	Dopravný závod 1602, Zvolen	1	3	5	7	9	11
					×			
0	1	odch. **Zvolen,** nám.	...	...	12.10	...	...	...
5	2	▼ ×Stráž	...	...	12.18			
7	3	Budča, Jednota	...	...	12.23	..	...	...
10	4	×Budča, žel. zast., rázc.			12.27			
13	5	×Hradlo, Siance	...	...	12.31			
14	6	×Garáž, št. lesy	...	...	12.35			
			×	×		×		
0	7	Hronské Dúbrava, žel. stan.	5.25	6.40	1	14.45	17.40	19.00
14	1	×Garáže, št. lesy	5.30	6.42	12.35	14.50	17.45	19.05
16	8	×Hrabiny, hájovňa	5.35	6.48	12.39	14.55	17.50	19.10
18	9	×Osada Huta	5.40	6.52	12.46	15.00	17.55	19.15
20	10	prích. **Železná Breznica** odch.	5.45	6.55	12.50	15.05	18.00	19.20

Príchody		Vlakové prip.		Odchody	1	2	4	6	8	10	12
								×			
od Zvolena		na Zvolen			...	...	...	7.50	...	...	...
od N. Zámkov		na N. Zámky			...	...	...	7.40			
od B. Štiavnice		na B. Štiavnicu			...	...	...	7.33	...	...	...
								7.28			
					...	...	...	7.24			
								7.20			
						×	×	×	×		
					...	5.20	6.10		14.3	17.00	18.30
					...	5.15	6.05	7.20	14.30	16.55	18.25
					...	5.10	6.00	7.15	14.25	16.50	18.20
					...	5.05	5.55	7.10	14.20	16.45	18.15
					...	5.00	5.50	7.05	14.15	16.40	18.10
		6.14			14.37	17.38					
5.25	6.38		13.04			17.02	18.41				
5.12	6.11					17.00					
	713				705	509					
	5				15	5					
	714		716			718	704				
	5					5	15				
2020											

Vlak min.	Poznámka
vlak min.	od Zvolena
vlak min.	od N. Zámkov
vlak min.	od B. Štiavnice

Čaká na pripojné zmeškané vlaky na žel. stan. Hronská Dúbrava

16071 Kriváň–Brezno–Podbrezová

Obchodná výpravňa: Kriváň, telefón Kriváň 03

km		T.č.	Dopravný závod 1602, Zvolen		1	3	5	7	9	11	13	15	17	19	21	23	25
					×	●	×		+		a	+	a		×		b
0	0	1	odch. **Kriváň,** žel. stan. 16077, 75, 76		3.10	5.10	7.20	...	8.10	...	12.40	14.30	15.15	16.30	16.30	19.25	21.55
3	3	2	▼ × Kriváň, Švrčkoval	16071	3.14	5.14	7.24		8.15		12.45	14.36	15.21	16.35	16.35	19.31	22.01
4	4	3	Korytárky		3.18	5.18	7.28	...	8.20	...	12.48	14.38	15.25	16.38	16.38	19.35	22.05
5	5	4	Krivec		3.22	5.22	7.32		8.23		12.50	14.40	15.28	16.40	16.40	19.38	22.08
7	7	5	Sidlište		3.26	5.26	7.36	...	8.25	...	12.53	14.44	15.34	16.43	16.43	19.44	22.11
9	9	6	Murinka		3.30	5.30	7.40	●	8.32		12.56	14.48	15.40	16.46	16.46	19.50	22.20
9	9	7	Hriňová, p. ú.		3.33	5.33	7.45	8.30	8.35	...	12.58	14.50	15.42	16.48	16.48	19.52	22.22
9	9	8	Hriňová, most		3.34	5.34	7.46	8.32	8.37		13.00	14.52		16.50	16.50	19.54	
9	9	9	Hriňová, Jednota		3.36	5.36	7.48	8.34	8.38	...	13.02	14.53	...	16.52	16.52	19.56	
10	10	10	Hriňová, škola		3.40	5.40	8.02	8.35	8.40		13.05	14.55		16.55	16.55	20.00	
11	1	9	Hriňová, Jednota						8.45								
11	1	8	Hriňová, most						8.46								
11	1	7	Hriňová, p. ú.						8.48								
13	11	11	× Stoličnica	16551					8.55								
17	15	12	Detvianska Huta						9.05								
	11	13	Petruska, Šnohy			5.43	8.05	8.37			13.04			16.58			
	13	14	Bratkovský most, hájovňa			5.49	8.10	8.42	...	...	13.14		...	17.04	...	...	
	16	15	× Belovodský most			5.58	8.15	8.52			13.23			17.13			
	23	16	Vrch Slatina			6.19	8.30	9.12			13.40			17.30			
	27	17	Lom nad Rimavicou			6.30	8.38	9.22		12.30	13.50			17.40			
	29	18	Sihla, rázc.			6.35	8.45	9.27	...	12.38	13.54		...	17.44	...	...	
	29	19	× Sedmák, osada			6.40	8.50	9.29		12.38	13.55			17.45			
	36	20	× Kriżňo			6.55	9.05	9.44	...	12.52	14.15		...	18.05	...	...	
	43	21	Čierny Balog			7.10	9.20	9.59		13.05	14.36			18.23			
	46	22	× Krám			7.15	9.25	10.05	...	13.10	14.45		...	18.30	...	...	
	47	23	× Nový Krám			7.16	9.30	10.11		13.13	14.50			18.33			
	49	24	× Pred Drábsko			7.25	9.35	10.19	...	13.20	14.54		...	18.38	...	...	
	51	25	× Za Mazorníkom			7.26	9.38	10.22		13.23	15.00			18.40			
	54	26	▼ × Brezno, nám.			7.31	9.42	10.25	...	13.28	15.03		...	18.43	...	...	
	54	27	prích. odch. **Brezno,** nám.			7.36	9.45	10.28		13.30	15.05			18.46			
	54	28	▼ **Brezno,** žel. stan.			7.38	9.47	10.31	...	13.32	15.07		...	18.47	...	...	
	56	29	× Brezno, poľnohosp. škola			7.45	9.50	1		13.35	1			18.50			
	59	30	Valaská, MNV					10.35			15.11						
	61	31	Piesok, trafika					10.44			15.21						
	64	32	Podbrezová, nem.					10.50			15.24						
	64	33	prích. **Podbrezová,** pod kostolom					10.57			15.33						
								10.55			15.35						

Príchody pripojných vlakov na žel. stan. Kriváň	od Zvolena						7.12					12.21				16.20		19.19			21.50		
	od Lučenca					4.48			7.55			12.19											
Autobus čaká na pripojné zmeškané vlaky na žel. stan. Kriváň	od Zvolena	vlak min.					502 10					514 10				518 15		506 5			306 5		
	od Lučenca	vlak min.				503 15			513 5			505 10											
Odchody pripojných vlakov na žel. stan. Brezno	na Zvolen					8.14					14.09					19.10							
	na Tisovec															19.14							

a sr. chod 7.50

Sanitized Copy Approved for Release 2010/10/06 : CIA-RDP81-01043R001000070002-7
Sanitized Copy Approved for Release 2010/10/06 : CIA-RDP81-01043R001000070002-7

Sanitized Copy Approved for Release 2010/10/06 : CIA-RDP81-01043R001000070002-7

16071 Kriváň–Brezno–Podbrezová

opačný smer

Obchodná výpravňa: Kriváň, tel. Kriváň 03

km			T.č.		Dopravný závod 1602, Zvolen		2	4		6	8	10		12		14	16	18	20	22	24	26	28	30	32		
														d					a								
		0	33	odch.	**Podbrezová**, pod kostolom	...	...	...	...	...	...	...	...	11.05	...	...	...	...	15.55	...	...	...	...	...	...	...	...
		0	32		Podbrezová, nem.									11.07					15.57								
		2	31		Piesok, trafika	...	...	...	...	...	...	...	...	11.15	...		...	...	15.59	...	...	...	...	...	...	...	...
		5	30		Valaská, MNV									11.20					16.04								
		8	29		× Brezno, pôdohosp. škola	...		...	...	⚒	...		...	11.28	...	...	...	...	16.12	...	...	a	...	m	...	...	...
		10	28		× Brezno, žel. stan.					9.30		10.45		}		13.55						19.20	20.35	20.55			
		10	27	prích.	**Brezno**, nám.					9.35		10.48		11.32		13.58			16.16			}	}	}			
				odch.		...	...	...	...	9.40	...	10.53	...	11.37	...	14.00	...	...	16.20	...	...	}	}	}	...	...	...
		10	26		× Brezno, nem.					9.43		10.55		11.39		14.03			16.21			19.25	20.40	21.00			
		13	25		× Za Mozorníkom	...	..	...	...	9.48	...	11.00	...	11.44	...	14.08	..	...	16.26	...	...	19.29	20.44	21.04	...	...	...
		15	24		× Pred Drábsko					9.53		11.08		11.49		14.13			16.31			19.33	20.48	21.08			
		17	23		× Nový Krám		..	...	...	9.58	...	11.11	...	11.54	...	14.18	..	...	16.36	...	...	19.36	20.51	21.11	...	...	...
		18	22		× Krám					10.00		11.14		11.55		14.20			16.38			19.40	20.55	21.15			
		21	21		Čierny Balog	...		...	...	10.09	...	11.20	...	12.05	...	14.29	...	...	16.47	...	...	19.45	21.00	21.20	...	...	...
		28	20		× Krížno					10.25		11.35		12.20		14.43			17.03			19.58	21.13	21.33			
		35	19		× Sedmák, osada		...	...	...	10.38	...	11.50	...	12.34	...	14.58	..	...	17.06	...	...	20.10	21.25	21.35	..	...	...
		35	18		Sihla, rázc.					10.40		11.53		12.36		15.00			17.08			20.15	21.30	21.50			
		37	17		Lom nad Rimavicou		...	...	...	10.46	...	12.00	...	12.42	...	15.06	..	...	17.14	...	...	20.25	21.40	22.00	...	...	...
		41	16		Vrch Slatina			⚒		10.58				12.52		15.16			17.26			20.33	21.48				
		48	15		× Bélovodský most		.	4.25	...	11.15	...	...	...	13.09	...	15.34	...	...	17.42	...	...	20.35	21.50	...	...	...	...
		51	14		× Bratkovský most, hájovňa			4.30		11.24				13.18		15.42			17.50			20.49	22.04				
		53	13		× Petruska, Snohy	...	...	4.35	...	11.30	+	...	...	13.23	..	15.48		...	17.56	...	...	20.53	22.08	...	...	...	...
0	0	}	12		Detvianska Huta			}		}	11.10			}		}			}			}	}				
4	4	}	11		× Štoliansko	...	...	}		}	11.16	...	...	}	...	}	...	...	}	...	...	}	}	...	...	...	...
6	6	}	7		Hriňová, p. ú.			}		}	11.20			}		}			}			}	}				
6	}	}	8		Hriňová, most	...	...	}	...	}	11.29	...	...	}	...	}	...	...	}	...	...	}	}	...	...	...	...
6	}	}	9		Hriňová, Jednota		⚒	}		}	11.31			}		}	+		}	⚒		}	}		b		
7	}	54	10		Hriňová, škola		3.45	4.39	...	11.33	11.33	...	...	13.25	...	15.50	15.10	...	17.58	18.20	19.55	20.57	22.12	..	22.20	...	...
8	}	55	9		Hriňová, Jednota		3.48	4.42		11.36	11.35			18.27		15.52	15.12		17.59	18.22	19.57	21.00	22.15		22.22		
8	}	55	8		Hriňová, most		3.50	4.46	...	11.38	11.38		...	13.28		15.55	15.15	a	18.01	18.25	20.00	22.20	22.17	...	22.25	...	...
8	6	55	7		Hriňová, p. ú.		3.55	4.49		11.40	11.40			13.30		15.57	15.17	15.50	18.05	18.27	20.02	22.23	22.20		22.27		
8	6	55	6		Murinka	...	3.59	4.53	...	11.42	11.42	...	...	13.33	...	16.00	15.20	15.53	...	18.30	20.05	22.27	22.24	...	22.30	...	...
10	8	57	5		Sídlisko		4.03	4.58		11.48	11.48			13.39		16.03	15.23	15.56		18.33	20.08	22.31	22.28		22.33		
12	10	59	4		Krivec	...	4.07	5.02	...	11.52	11.52	..	...	13.43	...	16.05	15.25	16.00	...	18.35	20.10	22.36	22.33	...	22.35	...	...
13	11	60	3		Korytárky		4.11	5.10		11.55	11.55			13.46		16.07	15.27	16.05		18.40	20.12	22.40	22.37		22.40		
14	12	61	2		Kriváň, Svrčkovci	...	4.15	5.12	...	11.58	11.58	...	...	13.48	...	16.11	15.31	16.10	...	18.44	20.16	22.44	22.41	...	22.44	...	...
17	15	64	1	prích.	**Kriváň**, žel. stan. 16072, 75, 7.		4.20	5.15		12.00	12.00			13.55		16.15	15.35	16.15		18.50	20.20	22.50	22.45		22.50		

				2	4		6	8	10		12		14	16	18	20	22	24	26	28	30	32		
Príchody pripojných vlakov na žel. stan. Brezno	od Zvolena								10.28				13.50								20.49			
	od Margecian		...	...	...	...	...	...	10.38	..	...	...	13.50	...	...	...	...	...	...	...	...	...	...	...
Čaká na prípojný zmeškaný vlak na žel. stan. Brezno	od Zvolena	vlak							802				816							820	820			
		min.	...	...	...	...	...	...	15	...	...	...	5	...	...	...	...	...	...	15	15	...	...	...
	od Margecian	vlak							801				803											
		min.	...	...	...	...	...	...	15	...	...	...	5	...	...	...	...	...	...	...	...	...	...	...
Odchody pripojných vlakov na žel. stan. Kriváň	do Zvolena			4.48			12.19							15.51										
	do Lučenca		...	4.26	5.36	...	12.21	...	...	...	...	...	16.20	...	...	...	...	20.33	...	...	...	23.18	...	...

m spoj premáva denne, okrem soboty b prích. 21.05

16072 Kriváň–Kokava nad Rimavicou

Obchodná výpravňa: Kriváň, telefón Podkriváň 04

km		T.č.		Dopravný závod 1602, Zvolen		1	3	5		7	9	11	13	15	17	19	21	25	27	29	31		35	37	39	41	43
						⚒ k	d	⚒		⚒	⚒	d	⚒	n	d	a	s	a	⚒	⚒	⚒		⚒	⚒	m	b	m
0	0	1	odch.	**Kriváň**, žel. stan.	16071	3.20	3.50	5.00	...	5.10	6.10	6.30	7.30	8.10	10.10	11.40	12.40	12.40	13.15	15.10	15.15	...	19.25	19.25	20.40	20.40	21.55
3	3	2		× Kriváň, Svrčkovci		3.25		5.05		5.19	6.16		7.36	8.15	10.15	11.45	12.45	12.45	13.20	15.15	15.19		19.29	19.29	20.44	20.44	21.59
4	4	3		Korytárky		3.27		5.08	...	5.23	6.18		7.38	8.20	10.20	11.48	12.48	12.48	13.24	15.18	15.21	...	19.32	19.32	20.47	20.47	22.02
5	5	4		Krivec		3.29		5.10		5.27	6.21		7.41	8.23	10.25	11.52	12.52	12.52	13.27	15.22	15.24		19.36	19.36	20.50	20.50	22.05
7	7	5		Sídlisko		3.34		5.15	...	5.31	6.25		7.46	8.25	10.30	11.58	12.58	12.58	13.31	15.28	15.28	...	19.42	19.42	20.54	20.54	22.10
9	9	6		Murinka		3.36				5.35	6.27		7.49	8.32	10.35	12.03	13.03	13.03	13.35	15.33	15.31		19.47	19.47	20.57	20.57	22.15
9	9	7		Hriňová, p. ú.		3.38		...	...	5.39	6.30		7.51	8.35	10.39	12.10	13.07	13.07	13.40	15.38	15.34	...	19.50	19.50	21.00	21.00	22.20
9	9	8		× Hriňová, most		}	}			}	6.32		}	}	}		13.09	}	13.42	}	15.36		}	}	21.01	21.05	22.21
}	9	9		Hriňová, Jednota		}	}	...	...	}	6.33		}	}	}	...	13.10	}	}	}	15.38	...	}	}	21.03	}	}
}	10	10	prích. / odch.	**Hriňová**		}	}			}	6.35		}	}	}		13.15	}	}	}	15.40		}	}	21.05	}	}
}	11	9		Hriňová, host., Jednota		}	}	...	...	}	...		}	}	}	...	...	}	}	}	15.42 15.44	33	}	}	...	}	}
9	11	8		× Hriňová, most		}	}			}	...		}	}	}	...	...	}	14.15	}	15.46	a	}	}	...	22.20	22.23
9	11	7		Hriňová, p. ú.		3.40				5.50			7.55	8.35	10.40			13.10	14.20	15.40	15.50	18.10	19.55	19.55		22.25	22.25
11	13	11		× Štoliansko		3.48		...	...	5.53	...		8.14	8.40	10.46	..	...	13.18	14.28	15.48	15.55	18.17	20.03	20.03		22.30	22.30
15	17	12		Detvianska Huta		4.00	4.35			5.55			8.26	8.50	10.55		...	13.25	14.38	15.58	16.05	18.29	20.13	20.13	...	22.40	22.40
18	20	13		× Zábiça		4.12	...	...	...	6.02	...		8.36	8.59	...	...	...	...	14.45	16.05	...	18.39	20.20	20.20	...	22.50	22.50
20	22	14		Látky		4.20				6.19			8.41	9.05					14.50	16.10		18.45	20.25	20.25		22.55	22.55
21	23	15		× Chocholná		4.22	...	...	...	6.12	...		8.44	9.08	...	...	...	...	14.55	16.15	...	18.47	20.30	...	...	22.57	22.57
22	24	16		Prašivá		4.25				6.15			8.47	9.10				23	15.03	16.23		18.51	20.38			23.00	23.00
23	25	17		× Poľanka		4.27	...	...	...	6.17	...		8.49	9.13	...	...	...		15.08	16.28	...	18.53	20.43	...	...	23.02	23.02
26	28	18		× Ujaty		4.35				6.25			8.56	9.22				+	15.11	16.31		18.55	20.46			23.09	23.09
28	30	19		Linia		4.40	...	...	...	6.30	...	7.30	9.01	9.28	...	...	...	13.00	15.15	16.35	...	19.05	20.50	...	...	23.14	23.14
30	32	20		× Šoltýsko		4.45				6.35			9.06	9.34				13.03	15.18	16.38			20.53			23.18	23.18
31	33	21		Močiar		4.47	...	...	...	6.37	...	...	9.09	9.37	...	...	...	13.10	15.25	16.45	...	...	21.00	...	...	23.21	23.21
32	34	22		× Lipovo		4.50				6.40			9.14	9.40				13.12	15.27	16.47			21.02			23.23	23.23
35	36	23		Kokavka		4.55	..	...	...	6.45	...	...	9.19	9.46	...	...	...	13.17	15.32	16.52	...	...	21.07	...	...	23.28	23.28
40	42	24	prích.	**Kokava** n/Rim., nám. 16504	16505	5.15				7.05			9.32	10.00				13.25	15.40	17.00			21.15			23.40	23.40
			odch.			5.18	...	...	...	7.08	...	...	9.35	10.03	...	...	...	13.28	15.43	17.03	...	...	21.18	...	...	23.42	23.42
40	42	25	prích.	**Kokava** n/Rim., žel. stan. 16504		5.20				7.10			9.40	10.05				13.30	15.45	17.05			21.20			23.45	23.45

			1	3	5		7	9	11	13	15	17	19	21	25	27	29	31		35	37	39	41	43
Príchody pripojných vlakov na žel. stan. Kriváň	od Zvolena				4.36					7.18				12.21				15.07		19.18		20.33		21.50
	od Lučenca		...	...	4.48	...	...	6.02	...		7.55	...	...	12.19	...	...	...	.	...	...	...	...	...	...
Čaká na prípojný zmeškaný vlak na žel. stan. Kriváň	od Zvolena	vlak			508					502				514				516		506		520		306
		min.	...	...	5	...	...	...	...	5	...	...	...	5	...	...	...	5	...	5	...	10	...	15
	od Lučenca	vlak			503			525			511			505										
		min.	...	...	5	...	...	5	...	...	10	...	...	5	...	...	...	...	...	...	...	...	...	...
Odchody pripojných vlakov na žel. stan. Kokava n. R.	na Poltár		6.25												14.17		17.21							
	na Utekáč		.	...	...	...	8.13	...	...	9.53	10.03	...	...	...	13.48	...	...	...	...	...	...	...	...	...

b spoj premáva len dva dni pred dňom prac. pokoja

n spoj premáva v dňoch prac. pokoja a deň pred prac. pokojom

m spoj premáva denne okrem dvoch dní pred dňom prac. pokoja

⚒ k spoj v úseku Kriváň, žel. stan.—Látky, premáva len v dňoch po prac. pokoji

a spoj v úseku Hriňová, p. ú.–Kokava n. Rim., premáva len v dňoch pracovného pokoja

Sanitized Copy Approved for Release 2010/10/06 : CIA-RDP81-01043R001000070002-7

Sanitized Copy Approved for Release 2010/10/06 : CIA-RDP81-01043R001000070002-7

16072 Kriváň–Kokava nad Rimavicou

Obchodná výpravňa: Kriváň, telefón Kriváň 03

opačný smer:

km	km	T.č.		Dopravný závod 1602, Zvolen	2	4	6	8	10		12	14	16	18	22	26	28	30	32	34	36	40	42	44	46	48
					d				X		+		X							X	+	X			b	
0	0	25	odch	**Kokava** n. Rim., žel. stan 16504	2.20	...	...	...	3.20	...	4.50	...	5.55	...	...	9.50	...	...		12.00	12.10	16.30	18.15	...	21.15	...
0	0	24	prích.	**Kokava** n. Rim., nám. 16504	2.22				3.23		4.53		5.57			9.53				12.03	12.13	16.32	18.20		21.17	
			odch		2.25	...	...	...	3.25		4.55	...	5.58	...	...	10.00	...	...	...	12.13	12.20	16.35	18.25	...	21.20	...
6	6	20		Kokavka	2.36	...	...	...	3.35		5.05	...	6.08	...	...	10.10	...	...	...	12.25	12.32	16.45	18.35	...	21.22	...
8	8	22		x Lipová	2.40				3.41		5.11		6.13			10.15				12.31	12.37	16.52	18.40		21.37	
9	9	21		Močiar	2.43	...			3.44		5.14		6.16			10.18				12.34	12.41	16.55	18.43	...	21.40	...
10	10	20		x Šoltýska	2.47				3.48		5.18		6.19	d		10.22				12.38	12.45	16.59	18.47	a	21.44	
12	12	19		Línia	2.53	...			3.52		5.22		6.23	7.40		10.26			...	12.42	12.50	17.05	18.49	19.10	21.49	...
14	14	18		x Ujaty	3.00				3.56		5.26		6.29	7.46		10.30				12.46		17.12	18.53	19.14	21.53	
17	17	17		x Poľanka	3.10	...			4.03		5.33	...	6.38	7.54	...	10.40	...			12.53		17.22	19.00	19.22	22.00	
18	18	16		Prašivá	3.12				4.08		5.38		6.40	7.57		10.43				13.00		17.24	19.04	19.27	22.05	
19	19	15		Chocholná	3.16	X			4.13		5.43		6.42	8.00	[24]	10.45	...			13.06	[38]	17.27	19.09	19.33	22.10	...
20	20	14		Látky	3.18	3.20			4.20		5.50		6.44	8.03		10.50				13.12		17.29	19.34	19.40	22.15	
22	22	13		x Žabica	3.22	3.25	d		4.27		5.57		6.48	8.05	d	10.57			a	13.17	X	17.34	19.39	19.47	...	
25	26	12		Detvianska Huta	3.31	3.34	4.40		4.32		6.02		6.56	8.12	11.05	11.07			13.35	13.25	16.10	17.43	19.44	19.52		
29	29	11		x Štolianske	3.41	3.44	4.47	...	4.39		6.09		7.06	8.20	11.13	11.20		...	13.42	13.32	16.17	17.50	19.51	19.59	...	
31	31	7		Hriňová, p. ú.	3.46	3.49	4.55		4.45		6.15		7.11	8.30	11.20	11.26			13.52	13.40	16.25	18.00	19.58	20.05		
	31	8		x Hriňová, most					4.47		6.17		7.12							13.41						...
	31	9		Hriňová, Jednota					4.48		6.18		7.13													
	32	10	prích.	**Hriňová,** škola					4.51		6.21	X	7.14					a								m
			odch.						4.55		6.25	6.35	7.15	[20]				13.40								21.15
	33	9		Hriňová, Jednota				...	4.58		6.28	6.38	7.16				a	13.43								21.18
	33	8		x Hriňová, most					5.00		6.30	6.40	7.17	X			12.10	13.46		14.20						21.19
31	33	7		Hriňová, p. ú.	3.50	3.50	4.55	...	5.03	...	6.33	6.43	7.20	8.50	11.25	11.35	12.15	13.49	13.55	14.32	16.25	18.00	19.58	20.05	...	21.21
31	33	6		Murinka	3.53	3.53	4.59	X	5.07		6.37	6.47	7.23	8.53	11.29	11.38	12.19	13.54	13.58	14.34	16.34	18.03	20.00	20.09		21.25
33	35	5		Sídlisko	3.58	3.58	5.04	5.20	5.12		6.42	6.52	7.32	8.58	11.33	11.43	12.23	13.59	14.03	14.37	16.38	18.08	20.03	20.13	...	21.30
35	37	4		Krivec	4.04	4.04	5.09	5.22	5.17		6.47	6.57	7.34	9.02	11.38	11.49	12.28	14.04	14.08	14.41	16.43	18.14	20.08	20.18		21.32
36	38	3		Korytárky	4.06	4.09	5.14	5.24	5.22		6.52	6.59	7.36	9.05	11.42	11.51	12.32	14.08	14.12	14.45	16.47	18.16	20.09	20.22		21.34
37	39	2		x Kriváň, Svrčkovci	4.10	4.12	5.17	5.26	5.26		6.56	7.00	7.40	9.08	11.44	11.55	12.36	14.12	14.15	14.48	16.51	18.20	20.10	20.26		21.38
40	42	1	prích.	**Kriváň,** žel. stan.	4.20	4.20	5.20	5.30	5.30	...	7.00	7.05	7.50	9.15	11.50	12.00	12.40	14.15	14.25	14.55	16.55	18.30	20.15	20.30	...	21.40
Odchody prípojných vlakov na žel. stan. Kriváň				do Zvolena		4.48			6.02				7.55			12.19					17.09			20.57		
				do Lučenca	4.26	...		5.36	...	...	7.12	...		...		12.20	...	...	...	15.07	...	19.19	20.33	...	...	21.50

(Kokava n. Rim., žel. stan – Hriňová, p. ú.: 16505; Hriňová, p. ú. – Kriváň, žel. stan.: 16071)

♦ spoj premáva denne okrem dvoch dní pred dňom pracovného pokoja

¬ spoj premáva len v dňoch pracovného pokoja a v dňoch pred prac. pokojom

f spoj toho času nepremáva

16073 Hriňová–Kriváň–Husová

Obchodná výpravňa: Kriváň, telefón Kriváň 03

1	3	5	7	9	11	13	15	17	km	T.č.		Dopravný závod 1602, Zvolen		2	4	6	8	10	12	14	16	
X					X	b	a	+						d		a	X	b	a	b	+	
4.25					15.25	20.30	22.30	1.50	0	1	odch.	**Hriňová,** str. škola	prích.	4.10	...	13.20	15.20	18.45	20.00	23.20	1.20	
4.28					15.27	20.33	22.33	1.53	1	2		Hriňová, Jednota		4.09		13.18	15.18	18.42	19.57	23.18	1.18	...
4.33					15.28	20.38	22.38	1.58	1	3		Hriňová, most		4.08		13.16	15.16	18.37	19.52	23.16	1.16	
4.40					15.30	20.42	22.42	2.02	1	4		Hriňová, p. ú.		4.06		13.13	15.13	18.30	19.45	23.13	1.13	
4.44					15.32	20.45	22.45	2.05	1	5		Murinka		4.02		13.09	15.09	18.26	19.41	23.09	1.09	
4.50					15.35	20.49	22.49	2.09	3	6		Sídlisko		3.58		13.05	15.05	18.22	19.38	23.05	1.05	
4.54					15.40	20.53	22.53	2.13	5	7		Krivec		3.52	...	13.00	15.00	18.16	19.31	23.00	1.00	
4.57			b		15.42	20.57	22.57	2.17	6	8		Korytárky		3.49	X	12.57	14.57	18.13	19.28	22.57	0.57	
5.00		a			15.44	21.00	23.00	2.20	7	9		xKriváň, Svrčkovci		3.46		12.53	14.53	18.10	19.25	22.53	0.53	
5.05		11.05	13.05		15.47	21.05	23.05	2.25	10	10		**Kriváň**		3.40	6.55	12.47	14.47	18.05	§19.20	22.47	0.47	
5.12		11.12	13.12		15.58	21.12	23.12	...	14	11		Detva, sídlisko		...	6.46	12.38	14.38	17.56	18.38	22.38	0.38	
5.15		11.15	13.15		16.00	21.15	23.15		14	12		Detva, Slobodáreň			6.45	12.36	14.36	17.55	18.36	22.36	0.36	...
5.20		11.20	13.20		16.05	21.20	23.20		16	13		xStožok, cestár			6.40	12.31	14.31	18.50	18.31	22.31	0.31	...
5.25		11.25	13.25		16.10	21.25	23.25		18	14		xKameňolom Podrohy			6.35	12.27	14.27	17.45	18.27	22.27	0.27	
5.28		11.28	13.28		16.13	21.28	23.28	...	19	15		xMalý Sliač			6.32	12.25	14.25	17.42	18.25	22.25	0.25	...
5.35		11.35	13.35		16.20	21.35	23.35		22	16	prích.	**Husová**	odch.		6.25	12.20	14.20	17.35	18.20	22.20	0.20	

§ prích. 18.47

16075 Detva–Kriváň–Piešť

Obchodná výpravňa: Kriváň, telefón Kriváň 03

1	3	5	7	9	11		13	15		km	km	T.č.		Dopravný závod 1602, Zvolen		2	4	6	8	10	12		14	16	
				+	X		X											+	X		X				
...		9.20		12.30	13.30	...	15.50	...	...	0	0	1	odch.	**Detva,** nám.	prích.	...	7.30	12.15	12.50	...	15.10	...	...	...	...
		9.23		12.33	13.33		15.53			0	0	2		Detva, škola			7.28	12.10	12.48		15.08				
...	...	9.28	...	12.39	13.38	...	15.56	...	...	3	3	3		x Na Dolinkách		...	7.26	12.03	12.43	...	15.03	...	...	...	...
		9.31		12.42	13.42		16.00			3	3	4		x Detva, sídlisko			7.25	12.00	12.40		15.00				
		9.35								4		5	prích.	**Detva,** žel. stan.	odch				12.38		14.58				
		9.40											odch		prích.				12.30	+	14.55				
X	X	9.50	.	12.52	13.50	...	16.08	X	...	8	7	6	prích.	**Kriváň,** žel. stan. ●	odch	X ●	7.10	11.50	12.25	14.35	14.50	...	X	X	...
3.20	6.05			12.55	13.55		16.25	19.25					odch.		prích.	4.20	7.05			14.33	14.46		18.48	20.20	
3.24	6.09	...	...	12.59	13.59		16.30	19.30		10	9	7		Podkriváň, rázc.		4.15	7.04	...	...	14.30	14.45	...	18.45	20.15	...
3.25	6.11			13.01	14.01		16.34	19.34		11	10	8		Podkriváň, obec		4.11	7.00			14.26	14.41		18.41	20.11	
3.28	6.13			13.03	14.03		16.38	19.38		12	11	9		Piešť II, Koreňovci		4.08	6.56	...	...	14.23	14.38	...	18.38	20.08	...
3.33	6.18			13.08	14.08		16.41	19.41		14	13	10		Piešť II, škola		4.05	6.50			14.20	14.35		18.35	20.05	
3.38	6.23			13.13	14.13		16.45	19.45		16	15	11		Budiná, rázc.		4.03	6.43	...	...	14.18	14.33	...	18.33	20.03	...
3.40	6.30			13.20	14.20	...	16.50	19.50	...	17	16	12	prích.	**Piešť** II, kameňolom	odch	4.00	6.40			14.15	14.30		18.30	20.00	

(vid tiež trať 16076)

1	3	5	7	9	11		13	15						2	4	6	8	10	12		14	16	
	5.36			12.21			16.20	19.19		Príchody	od Zvolena	Vlakové prípoje na žel. stan. Kriváň	do Zvolena	4.48	7.55				...	18.07	...	20.57	...
	6.02	...	...	12.19	...	...	15.51	...			od Lučenca		do Lučenca	4.26	7.12		...	15.07	...	...	19.19	20.33	...
	526 / —			514 / 10			518 / 15	506 / 5		vlak / min	od Zvolena	Čaká na prípojné vlaky na žel. stan. Kriváň		...	...	...	...	...	...		...	...	...
	525 / —	...		505 / 10	..		517 / 10	.		vlak / min	od Lučenca			...	...	...	...	...	...	...	...	...	...

● vid tiež trať 16071, 16072, 16074, 16076

Sanitized Copy Approved for Release 2010/10/06 : CIA-RDP81-01043R001000070002-7

Sanitized Copy Approved for Release 2010/10/06 : CIA-RDP81-01043R001000070002-7

16074 Kriváň–Dolná Bzová

Obchodná výpravňa: Kriváň, telefón Kriváň 03

km	T. č.	Dopravný závod 1602 Zvolen	1	3	5	7	9	11	13
			X			X			
	0	odch. Kriváň, žel. stan. 16071, 16072 prich.	3.30			12.20			
	1	× Podkriváň, rázc.	3.35	X	X	12.25	X	X	X
	2	Podkriváň, žel. zast	3.40	4.45	6.00	12.30	15.20	17.10	19.20
	3	× Dolná Bzová, rázc.	3.52	4.53	6.08	12.42	15.32	17.18	19.28
	4	prich. Dolná Bzová odch.	3.55	5.00	6.15	12.45	15.35	17.25	19.35

km	T. č.	Dopravný závod 1602 Zvolen	2	4	6	8	10	12	14
					X●				
	0	odch. Kriváň, žel. stan. 16071, 16072 prich.			7.15				20.10
	1	× Podkriváň, rázc.			7.10	X		X	20.05
	2	Podkriváň, žel. zast	4.20	5.30	7.05		15.00	16.50	19.15	20.00
	3	× Dolná Bzová, rázc.	4.12	5.22	7.03		14.53	16.43	19.07	19.53
	4	prich. Dolná Bzová odch.	4.05	5.15	6.45		14.45	16.35	19.00	19.45

16076 Kriváň–Detva

Obchodná výpravňa: Kriváň, telefón Kriváň 03

km	T. č.	Dopravný závod 1602, Zvolen	1	3	5	7	9	11	13	15	17	19	21	23	25	27	29
									+	X							
	0	odch. Kriváň, žel. stan.							9.30	10.50							
			X	X	X	X●	●						●				
0	1	prich. odch. Detva, žel. stan. 16075, 16061	4.20	4.45	5.00	6.15	7.20	8.10			12.40	15.05	16.20	17.25	19.25	20.35	21.10
1	3	× Detva, sídlisko	4.23	4.48	5.03	6.18	7.24	8.14	9.40	11.00	12.45	15.08	16.25	17.28	19.30	20.40	21.17
2	4	× Na Dolinkách	4.27	4.50	5.05	6.20	7.27	8.17	9.45	11.05	12.50	15.13	16.30	17.33	19.35	20.45	21.18
3	5	Detva, škola	4.36	4.54	5.10	6.25	7.36	8.26	9.47	11.07	12.58	15.15	16.38	17.35	19.43	20.53	21.20
4	6	prich. Detva, nám.	4.40	4.55	5.15	6.30	7.40	8.30	9.50	11.10	13.00	15.20	16.40	17.40	19.45	20.55	21.25

		km	T. č.	1	3	5	7	9	11	13	15	17	19	21	23	25	27	29
Príchody pripojných vlakov na žel. stan. Detva	od Zvolena			4.20		4.54	6.08	7.05				12.12	14.58	16.13		19.12	20.33	
	od Lučenca								8.00			12.24		15.57	17.14			21.02
Čaká na pripojný zmeškaný vlak na žel. stan. Detva	od Zvolena	vlak		508				502				514	516	518		506		
		min.		—				5				5	5	10		10		
	od Lučenca	vlak				503	525		511			505		517	507			519
		min.				—	—		10			5		5	5			10

a späť

km	T. č.	Dopravný závod 1602, Zvolen	2	4	6	8	10	12	14	16	18	20	22	24	26	28
			X	X	X	X●	●								X	
0	6	odch. Detva, nám.	3.55	4.20	4.25	5.30	6.35	7.30	8.00	11.40	14.20	15.25	16.50	18.35	19.55	20.30
0	5	Detva, škola	3.57	4.22	4.28	5.32	6.37	7.32	8.05	11.45	14.25	15.30	16.53	18.38	19.58	20.35
2	4	× Na Dolinkách	4.00	4.30	4.33	5.40	6.45	7.35	8.10	11.50	14.30	15.35	16.58	18.43	20.00	20.40
3	3	× Detva, sídlisko	4.05	4.35	4.35	5.45	6.50	7.40	8.12	11.55	14.35	15.40	17.00	18.45	20.05	20.45
4	2	prich. odch. Detva, žel. stan. 16075, 16061	4.10	4.40	4.40	5.50	6.55	7.45		12.00	14.40	15.45	17.05	18.50	20.10	20.50
7	1	prich. Kriváň, žel. stan.							8.20							

		km	T. č.	2	4	6	8	10	12	14	16	18	20	22	24	26	28
Príchody pripojných vlakov na žel. stan. Detva	do Zvolena				4.54		6.08		8.00				15.57	17.14			
	do Lučenca			4.20		5.30		7.05			12.24	14.58	16.13		19.12	20.26	21.02
											12.12						

■ viď tiež traf 16071, 16072, 16074, 16075

a spoj t. č. neprevádzka

16077 Zvolen–Husová–Detva–Kriváň

Obchodná výpravňa: Kriváň, tel. Kriváň 03

km		T. č.	Dopravný závod 1602 Zvolen	2	4	6	8	10	12	14	16	18	20	22	24	26	28	30	32
				X			X												
0	0	21	odch. Zvolen, nám.	4.50			7.15	a				b					bn		
0	0	20	Zvolen, žel. stan.	4.53			7.19	10.55				12.55					20.55		
0	0	19	Zvolen, pod lavičkou	4.56			7.23	10.56				12.58					20.58		
6	6	18	Lieskovec, kováč	5.01			7.30	11.01				13.01					21.01		
10	10	17	×Slatinka, rázc.	5.10			7.35	11.06				13.06					21.06		
12	12	16	Zvolenská Slatina, MNV	5.14			7.40	11.13				13.13					21.13		
12	12	15	Zvolenská Slatina, žilbenica	5.15			7.42	11.16				13.16					21.18		
14	14	14	×Viofaľ, gar. st. lesov	5.19			7.46	11.20				13.20					21.20		
14	14	13	Viofaľ, Jednota	5.21			7.47	11.23				13.23					21.23		
16	16	12	×Stožok, rázc.	5.25			7.52	11.25				13.25					21.25		
17	17	11	×Petruška, adm. budova	5.27			7.54	11.29				13.29					21.29		
19	19	9	×Kameňolom, Podrohy	5.31				11.31				13.31					21.31		
20	20	9	×Malý Sliač	5.33	X			11.35				13.35					21.35		
23	23	10	Husová	5.40	5.45	6.25		11.38	●	●	●	13.38	b	h	X	b	21.38	b	+
26	26	9	×Malý Sliač		5.52	6.33		11.45	12.25	12.25	12.25	13.45	14.25	14.25	14.25	17.35	21.45	22.15	0.15
27	27	8	×Kameňolom, Podrohy		5.54	6.35			12.32	12.32	12.32		14.32	14.33	14.33	17.43		22.22	0.22
29	29	7	Stožok, cestár		5.59	6.40	8.02		12.34	12.35	12.35		14.34	14.35	14.35	17.46		22.24	0.24
31	31	3	Detva, Slobodáreň		6.04	6.45	8.07		12.39	12.43	12.41		14.39	14.41	14.41	17.51		22.29	0.29
31	31	2	Detva, Sídlisko		6.07	6.47	8.08		12.44	12.45	12.46		14.44	14.46	14.46	17.56		22.34	0.34
									12.47	12.50	12.50		14.47	14.50	14.50	17.00		22.37	0.37
33	26	4	×Na Dolinkách			6.50				12.53	12.53			14.53	14.53	18.03		22.40	0.40
35	26	5	Detva, škola			6.57				12.57	12.57			14.57	14.57	18.07		22.43	0.43
35	26	6	Detva, nám.			7.00				13.00	13.00			15.00	15.00	18.10		22.45	0.45
35		5	Detva, škola																
37		4	×Na Dolinkách																
38	31	3	Detva, Slobodáreň																
38	31	2	Detva, Sídlisko																
42	35	1	prich. Kriváň, žel. stan.		6.15		8.20		13.00				15.00						

Sanitized Copy Approved for Release 2010/10/06 : CIA-RDP81-01043R001000070002-7

Opačný smer

16077 Kriváň–Detva–Husová–Zvolen

výpravňa: Kriváň, tel. Kriváň 03

km	T. č.	Dopravný závod 1602, Zvolen		1	3	5	7	9	11	13	15	17	19	21	23	25	27
				X				a				b					
0	1	odch.	**Kriváň, žel. stan.**	4.55				11.05				13.05					
4	2		**Detva, Sídlisko**	5.05				11.14				13.14					
4	3		**Detva, Slobodáreň**	5.00				11.15				13.15					
5	4		xNa Dolinkách		X	X			b		b			b	b		a
5	5		Detva, škola														
7	6		Detva, nám.		4.55	5.00			11.55		13.00			16.10	21.05		23.05
7	5		Detva, škola		4.57	5.02			11.57		13.03			16.13	21.08		23.08
9	4		xNa Dolinkách		5.02	5.07			12.01		13.07			16.17	21.12		23.12
10	2		Detva, Sídlisko		5.05	5.10			12.03		13.12			16.21	21.17		23.17
11	3		Detva, Slobodáreň		5.10	5.15			12.05		13.15			16.25	21.20		23.20
13	7		Stožok, cestár	5.15	5.15	5.20		11.20	12.11		13.20	13.20		16.30	21.25		23.25
15	8		xKameňolom, Podrahy	5.20	5.20	5.25	X	11.25	12.13	a	13.25	13.25	b	16.35	21.30	bn	23.30
16	9		xMalý Silač	5.23	5.23	5.28		11.28	12.15		13.28	13.28		16.38	21.33		23.33
19	10		Husová	5.30	5.30	5.35	5.45	11.35	12.20	12.25	13.35	13.35	14.25	16.45	21.40	22.15	23.40
22	9		xMalý Silač	5.35			5.52			12.32			14.32			22.22	
23	8		xKameňolom, Podrahy	5.37			5.54			12.34			14.34			22.25	
25	11		xPstruša, adm. budova	5.53			5.57			12.38			14.38			22.29	
26	12		xStožok, rázc.	5.55			5.57			12.40			14.40			22.32	
28	13		Vígľaš, Jednota	6.00						12.45			14.45			22.37	
28	14		xVígľáš, gar. št. lesov	6.02						12.47			14.47			22.39	
30	15		Zvolenská Slatina, šibenice	6.07						12.50			14.50			22.44	
30	16		Zvolenská Slatina, MNV							12.53			14.53			22.47	
32	17		xSlatinka, rázc.							12.58			14.58			22.54	
36	18		Lieskovec, kováč							13.03			15.03			23.00	
42	19		Zvolen, Pod lavičkou							13.08			15.10			23.05	
42	20		Zvolen, žel. stan							13.12			15.13			23.10	
42	21	prích.	**Zvolen, nám.**							13.15			15.15			23.15	

h spoj premáva denne okrem soboty

16078 Očovské Dúbravy–Detva–Kriváň–Husová

1	3	5	7	9	11	13	15	km	T. č.	Dopravný závod 1602, Zvolen			2	4	6	8	10	12	14	16
X	X	+	X	+	X								X	X	+	X	+	X		R
4.05	7.15	10.00	12.40	14.50	15.45		20.05	0	1	odch.	**Očovské Dúbravy**	prích.	4.00	7.10	9.45	12.30	13.30	15.40		20.00
4.10	7.20	10.05	12.46	14.57	15.51		20.11	2	2		Kostolná, most		3.55	7.06	9.40	12.24	13.22	15.37		19.56
4.13	7.23	10.09	12.52	15.00	15.54		20.14	3	3		Kostolná, kríž		3.52	7.03	9.37	12.21	13.19	15.34		19.50
4.15	7.26	10.12	12.54	15.03	15.57		20.17	4	4		Kostolná, pod Kladou		3.48	6.59	9.33	12.18	13.16	15.31		19.47
4.18	7.29	10.16	12.56	15.07	16.00		20.20	5	5		Stavenisko, rázc		3.45	6.56	9.30	12.15	13.14	15.28		19.44
4.20	7.32	10.20	13.00	15.10	16.05	X	20.25	6	6	prích.	**Detva, nám.**	odch.	3.40	6.53	9.25	12.11	13.10	15.25	X	19.42
4.22	7.35		13.05		16.06	18.35		6	6	odch.	**Detva, nám.**	prích.		6.52		12.10		14.55	16.40	19.40
4.26	7.38		13.06		16.08	18.38		8	7		Detva, škola			6.50		12.07		14.52	16.31	19.35
4.32	7.44		13.12		16.11	18.43		8	8		xNa Dolinkách			6.45		12.03		14.48	16.26	19.30
4.36	7.47		13.17		16.13	18.45		9	9		Detva, Sídlisko			6.40		12.00		14.45	16.23	19.28
4.40	7.50				16.15	18.50		10	10	prích.	**Detva, žel. stanica**	odch.							16.20	19.25
4.50	8.00 8.05							13	11	odch.	Kriváň, žel. stan	prích.				11.50				
5.10			13.17					11	9		Detva, Sídlisko			6.40				14.45		
5.13			13.18					11	12		Detva, Slobodáreň			6.38				14.41		
5.21			13.25					13	13		Stožok, cestár			6.33				14.36		
5.24			13.28					15	14		xKameňolom Podrahy			6.27				14.31		
5.27			13.30					16	15		xMalý Silač			6.25				14.28		
5.35			13.40					19	16	prích.	**Husová**	odch.		6.20				14.20		

x spoj premáva v deň prac. pokoja v úseku Detva, nám. – Očov. Dúbravy

16101 Rimavská Sobota–Vyšná Pokoradz–Hrušovo

Obchodná výpravňa: Rimavská Sobota, telefón č. 281

1	3	5	7	9	11	13	km	T. č.	Dopravný závod 1603, Rimavská Sobota			2	4	6	8	10	12	14
	X		X		X								X		X		X	
7.05	7.15	13.35	13.00	16.25	16.20	18.30	0	1	odch.	**Rimavská Sobota**, žel. stan	prích.	6.55	7.50	8.40	13.35	15.40	16.57	18.05
7.10	7.18	13.40	13.03	16.30	16.25	18.40	0	2		Rimavská Sobota, nám.		6.50	7.47	8.35	13.32	15.37		18.02
7.12	7.21	13.42	13.06	16.32	16.27	18.43	0	3		Rimavská Sobota, JSŠ, stav.		6.47	7.44	8.32	13.29	15.35	16.55	18.00
7.17	7.26	13.49	13.11	16.39	16.35	18.50	4	4		x Vyšná Pokoradz, rázc.		6.43	7.39	8.27	13.24	15.28	16.47	17.53
	7.30		13.15		16.40			5		Vyšná Pokoradz, MNV			7.35		13.20		16.45	
7.20		13.52		16.42		18.53	4	6		Nižná Pokoradz		6.40		8.25		15.26		17.51
7.24		14.03		16.53		19.04	10	7		x Dražice, rázc.		6.30		8.20		15.15		17.40
7.30		14.13		17.03		19.14	13	8		Padarovce		6.20		8.10		15.05		17.30
7.40		14.19		17.09		19.20	15	9		Teplý Vrch, rázc		6.10		8.05		15.00		17.25
7.50		14.25		17.15		19.25	17	10		Drienčany		6.05		7.55		14.55		17.20
							19	11		x Ostrany, rázc								
							21	12		x Ostrany, mlyn								
							24	13	prích.	**Hrušovo** 16503	odch.							

16102 Rimavská Sobota–Hostišovce–Lipovec

1	3	5	7	9	km		T. č.	Dopravný závod 1603, [illegible]			2	4	6	8	10
X	X		X●								X●	●	X	X	
6.10	13.00	13.40	16.30	18.30	0	0	1	odch.	**Rimavská Sobota**, nám.	prích.	6.05	7.10	9.00	16.05	17.30
6.15	13.05	13.46	16.32	18.36	0	0	2		Rimavská Sobota, žel. stan		6.00	7.08	8.57	16.00	17.27
6.22	13.12	13.56	16.40	18.47	4	4	3		x Zacharovce, rázc		5.55	7.06	8.50	15.50	17.23
6.34	13.20	14.08	16.50	18.58	8	8	4		Bakta, Jednota		5.45	6.56	8.42	15.45	17.13
		14.14		19.03	10		5		x Nový Mikulov			6.50			17.08
6.47	13.35		17.10			14	6		x Bátka, rázc 16001, 16104, 16105		5.33		8.35	15.30	
6.52	13.40		17.15			16	7		Tomášovce		5.28		8.30	15.25	
7.02	13.50	14.20	17.20	19.11	12	20	8		Semsurov		5.13	6.44	8.20	15.20	17.03
7.12	14.00	14.30	17.30	19.18	16	24	9		x Nižný Blh		5.03	6.32	8.10	15.10	16.52
7.15	14.05	14.35	17.35	19.21	17	25	10		Vyšný Blh		4.56	6.28	8.07	15.05	16.48
7.20	14.10	14.45	17.40	19.28	19	27	11		**Teplý Vrch** 16103		4.53	6.20	8.00	15.00	16.43
7.23	14.15	14.50	17.45	19.32	20	28	12		Budikovany, rázc		4.49	6.15	7.53	14.45	16.38
7.28	14.20		17.50			30	13		Hostišovce, osada		4.41		7.48	14.40	
7.30	14.25		17.55			31	14		Hostišovce		4.35		7.45	14.35	
		14.53		19.36	21		15		Budikovany			6.10			16.33
		15.00		19.42	25		16		x Slizské, rázc			6.00			16.25
		15.05		19.48	27		17		Slizské, škola			5.55			16.18
		15.25		20.10	35		18	prích.	**Lipovec**	odch.		5.35			16.00

7.15	12.48	13.34	16.23 16.35 16.31	16.23 18.03	18.22	prích.	od Tisovca / od Jesenského / od Poltára	Pripojné vlaky na Tisovec [illegible] na žel. stan. Rim. Sobota [illegible] na Poltár	odch.	7.27 7.28	10.36 10.35	14.41 13.40	16.37 16.38	17.42	18.24 17.42
			3008 prích	3008 prích		vlak min.	od Tisovca	Autobus čaká na pripojné zmeškané vlaky na žel. stan. Rim. Sobota							
	3007 15	3015 15	3009 prích	3009 prích	3011 prích	vlak min.	od Jesenského								
2901			2903	2903		vlak min.	od Poltára								
							Autobusové pripoje na trať 16008 na zast. Rim. Sobota			6.20	16.35				

Sanitized Copy Approved for Release 2010/10/06 : CIA-RDP81-01043R001000070002-7

Sanitized Copy Approved for Release 2010/10/06 : CIA-RDP81-01043R001000070002-7

Sanitized Copy Approved for Release 2010/10/06 : CIA-RDP81-01043R001000070002-7

16103 Rimavská Sobota – Rybník – Železník – Ratkovské Bystré

Obchodná výpravňa: Rimavská Sobota, telefón č. 281

Dopravný závod 1603, Rimavská Sobota

1	3	5	7	9	11	km	km	T. č.			2	4	6	8	10
d		n	h	•							•	X	a		
3.20	...	9.00	11.00	13.00	20.00	0	0	1	odch.	**Rimav. Sobota,** nám.	7.20	8.45	14.20	...	18.05
3.23		9.03	11.03	13.03	20.03				prich.		7.18	8.43	14.17		18.00
3.26	...	9.06	11.06	13.06	20.15	0	0	2	odch.	**Rimav. Sobota,** žel. stan.	7.15	8.41	14.16	...	17.55
3.40		9.14	11.14	13.15	20.25				prich.		7.00	8.36	14.08		17.45
3.45	...	9.22	11.22	13.22	20.32	4	4	3		× Zacharovce, rázc.	6.52	8.26	14.04	...	17.30
3.48		9.28	11.28	13.25	20.36	8	8	4		Bakta, Jednota	6.49	8.19	14.00		17.23
3.55	...	9.38	11.38	13.35	20.40	10	10	5		× Nový Mikulášov	6.38	8.12	13.53	...	17.13
4.00		9.50	11.50	13.43	20.49	12	12	6		Semšúrov	6.30	8.10	13.51		17.10
4.03	...	9.53	11.53	13.46	20.52	16	16	7		Nižný Blh	6.26	8.05	13.43	...	17.03
4.12		10.00	12.00	13.54	20.58	17	17	8		Vyšný Blh	6.20	8.00	13.37		16.55
4.18	...	10.08	12.08	14.00	21.04	19	19	9		**Teplý Vrch,** 16107	6.12	7.56	13.32	...	16.50
4.23		10.20	12.20	14.08	21.14	21	21	10		Budikovany	6.03	7.49	13.30		16.45
4.28	h	10.25	12.25	14.15	21.20	25	25	11		× Štítské, rázc.	5.58	7.43	13.25	h	16.40
4.45	4.45	10.35	12.35	14.30	21.27	28	28	12		× Španie Pole, rázc.	5.45	7.35	13.20	15.40	16.38
4.50	4.50	10.40	12.40	14.35	21.31	31	31	13		**Rybník**	5.35	7.28	13.18	15.30	16.25
4.55	4.55	10.43	12.43	14.40	21.33	33	33	14		Ratkovská Sása	5.28	7.25	13.15	15.25	16.23
5.03	5.03	10.50	12.50	14.50	21.40	33	33	15		Ratkovská Lehota	5.24	7.20	13.05	15.15	16.19
5.06	5.06	10.53	12.53	14.52	22.00	37	37	16	prich. odch.	**Ratková**	5.20	7.16	13.03	15.12	16.14
5.09	5.09	10.59	12.59	15.00	22.05						5.16	7.08	13.00	15.05	16.10
						39	39	17		Ploské, 16125, 16533		6.58	12.50	14.52	
5.14	5.14	11.10	13.10			42		18		Červenany, rázc.		6.53	12.45	14.47	
5.20	5.20	11.14	13.14			44		19		Sirk, pražiareň		6.50	12.40	14.43	
5.23	5.23	11.18	13.18			46		20	prich. odch.	**Sirk, MNV**		6.40	12.35	14.40	
5.25	5.25	11.20	13.20			46		21		Sirk, učiliště			12.30	14.35	
5.32	5.32	11.27	13.27			45		22		Banická osada			12.25	14.30	
5.35	5.35	11.30	13.30			46		20		Sirk, MNV			12.22	14.27	
5.38	5.38	11.33	13.33			49		23		Železník, Štefánka		6.25	12.13	14.18	
5.46	5.46	11.42	13.42			50		24		Železník, kríž		6.20	12.10	14.15	
5.50	5.50	11.45	13.45								5.10				16.10
				15.00	22.08		39	17		Ploské,	5.00				16.05
				15.05	22.15		42	25		Grlica, mlyn	5.00				16.00
				15.10	22.20		44	26	prich.	**Ratkovské Bystré,** 16534, 16126					

				10.31		20.14		prich.	od Tisovca	Pripojné vlaky na žel. stan. Rim. Sobota	na Jesenské	odch.	7.27		14.41			18.24			
				10.27 12.48		18.22			od Jesenského		na Tisovec		7.28								
				10.19		19.32			od Poltára		na Poltár										
				3004				vlak min	od Tisovca	Autobus čaká na pripojné zmeškané vlaky na žel. stan. Rim. Sobota											
				10																	
				3005 3007		3011		vlak min	od Jesenského												
				10																	
						21.20			Autobusové pripoje na trať 16125 na zast. Ploské												

* spoj premáva v prac. dni okrem prvého prac. dňa po prac. pokoji

16104 Rimavská Sobota – Šafárikovo

Obchodná výpravňa: Rimavská Sobota, telefón č. 281

Dopravný závod 1603, Rimavská Sobota

1	3	5	km	T. č.			2	4	6
	X	X					X	X	X
8.15	14.35	18.20	0	1	odch.	**Rimavská Sobota,** nám.	7.20	12.30	18.10
8.17	14.37	18.22			prich.		7.18	12.28	18.05
			0	2	odch.	**Rimavská Sobota,** žel. stan.	7.15	12.25	18.00
8.20	14.40	18.30			prich.		7.10	12.18	17.50
8.32	14.52	18.42	4	3		× Zacharovce, rázc.	7.05	12.10	17.42
8.40	15.00	18.50	8	4		Bakta, rázc.	6.48	11.56	17.20
8.55	15.15	19.05	15	5		× Bátka, rázc. na Rybník	6.45	11.53	17.15
8.58	15.18	19.08	16	6		Bátka, skład RSD	6.43	11.50	17.14
9.00	15.20	19.10	17	7		× Rokytník	6.33	11.45	17.08
9.05	15.23	19.13	19	8		× Teška, osada	6.30	11.41	17.06
9.08	15.28	19.18	20	9		× Borca, rázc.	6.24	11.35	17.04
9.15	15.35	19.25	23	10		Figa	6.21	11.32	17.02
9.18	15.38	19.28	24	11		× Figa, rázc.	6.16	11.28	17.00
9.21	15.41	19.31	25	12		Stránska	6.16	11.26	16.58
9.25	15.44	19.35	26	13		Kiskaľudi, pust	6.13	11.23	16.56
9.28	15.47	19.38	27	14		Behynce	6.10	11.20	16.54
9.31	15.50	19.41	28	15		× Otrnčok, rázc.	6.05	11.13	16.52
9.37	15.53	19.47	30	16		Šafárikovo, nám.	6.00	11.10	16.50
9.40	15.55	19.50	31	17	prich.	**Šafárikovo,** žel. stan.			

16107 Rimavská Sobota – Mojín

Dopravný závod 1603, Rim. Sobota

1	3	5	7	9	11	km	T. č.			2	4	6	8	10	12
		+		X	X					X		+		X	X
6.40	...	11.50	...	13.15	18.15	0	1	odch.	**Rim. Sobota,** žel. stan.	7.35	...	12.45	...	14.10	19.15
6.42	c	11.52		13.17	18.17			prich.		7.33		12.43	c	14.07	19.13
6.45	7.30	11.55	c	13.20	18.20	0	2	odch.	**Rim. Sobota,** nám.	7.30	c	12.40	13.10	14.05	19.10
						0	3		Rim. Sobota, nár. škola mad.		7.50				
			12.40			0	4		Rim. Sobota, stredná škola		7.43				
			12.43			0	5		Rim. Sobota, nár. škola slov.		7.42				
			12.45							7.25	7.40	12.35	12.55	14.00	19.05
						3	6		Tomášová, zvonica	7.20		12.30		13.55	19.00
6.50	7.35	12.00	12.50	13.25	18.25	4	7		× Kurinec, rázc.	7.15	...	12.25	...	13.50	18.55
6.53		12.05		13.30	18.30	7	8		Dužava, škola	7.10		12.20		13.45	18.50
6.57	...	12.10	...	13.35	18.34	9	9	prich.	**Mojín,** nám.						

5.30	7.22	10.31	14.35					prich.	od Tisovca	Pripojné vlaky na žel. stan. Rim. Sobota	na Jesenské	odch.	7.27			7.27	14.41	12.00	20.15		
5.24	7.25	10.27	...	12.49	18.22	18.25			od Jesenského		na Tisovec		7.28			7.28	...	12.53		18.24	
									od Poltára		na Poltár							13.40	20.17		
	10.21		16.47		20.11			prich.	od Plešivca	Pripojné vlaky na žel. stan. Šafárikovo	na Plešivec	odch.						11.06		16.59	
	11.06		15.09		21.01				od Jesenského		na Jesenské							10.21		16.47	
	3002	3004	5	3006				vlak min	od Tisovca	Autobus čaká na pripojné zmeškané vlaky	na žel. stan. Rim. Sobota										
	prich			30																	
	3003	3005			3007	3011		vlak min	od Jesenského												
	prich	5			15	prich.	prich.											R 375		547	
								vlak min	od Plešivca		na žel. stan. Šafárikovo							20		15	
								vlak min	od Jesenského									502			
																		20			

Sanitized Copy Approved for Release 2010/10/06 : CIA-RDP81-01043R001000070002-7

Sanitized Copy Approved for Release 2010/10/06 : CIA-RDP81-01043R001000070002-7

16105 Rimavská Sobota–Rimavská Seč–Chramec–Číž, kúpele–Vikyňa

1	3	5	7	9	11	13		15		km			Tč		Dopravný závod 1603. Rimavská Sobota			2	4	6		8	10	12	14	16
			+	X		+													X	+				+		a
4.15	...	...	7.45	11.30	...	14.35	...	...	...		0	0	1	odch.	**Rimavská Sobota, nám.**	prích.	...	...	9.10	12.55	...	...	...	19.45	...	20.05
4.20			7.50	11.33		14.40					0	0	2	prích.	**Rimavská Sobota, žel. stan.**	odch.			9.05	12.53				19.43		20.00
4.28			7.55	11.35		14.45								odch.		prích.			9.02	12.45				19.40		19.55
4.35	...	...	8.04	11.42	...	14.52	...	...	...		4	4	3		x Zacharovce, rázc		...	...	8.55	12.35	...	...	...	19.30	...	19.48
4.43			8.14	11.49		14.59					8	8	4		Bakta, Jednota				8.45	12.30				19.25		19.45
}	...	...	8.17	}	...	15.03	...	...	...		10	}	5		x Nový Mikulov		...	...	}	12.27	...	...	...	}	...	}
}			8.24	}		15.08					12	}	6		Semsúrov				}	12.20				}		}
}	...	...	8.34	}	...	15.10		X			16	}	7		Tomášovce				}	12.10		...	X	}	...	}
4.55	h	...	8.38	12.01	...	15.12	...	16.35	...		18	15	8		x Bátka, rázc. na Ratkovu		...	...	8.30	12.06	...	...	16.25	19.13	b	19.33
4.58	4.55		8.42	12.04		15.15		16.38			19	16	9		Bátka, RSD				8.28	12.03			16.20	19.10	19.30	19.30
5.01	4.58	X●	8.47	12.07	...	15.17	...	16.41	...		20	17	10		x Dulovo, rázc.		...	X	8.25	12.00	...	...	16.16	19.07	19.25	19.25
5.05	5.03	7.05	8.53	12.12		15.22		16.46			22	19	11		x Žip, rázc.			7.00	8.20	11.57			16.08	19.04	19.20	19.20
5.09	5.06	7.07	8.56	12.15	...	15.24	...	16.49	...		23	20	12		Vieska n. Blhom		...	6.58	8.18	11.54	...	...	16.04	19.01	19.17	19.17
5.12	5.09	7.09	8.59	12.18		15.26		16.52			24	21	13		Radnovce			6.55	8.14	11.50			16.00	18.58	19.14	19.14
5.15	5.12	7.12	9.01	12.21	...	15.29		16.55			25	22	14		x Cakov, rázc.		...	6.52	8.10	11.46	...	...	15.56	18.55	19.11	19.11
5.20	5.17	7.16	9.06	12.26		15.34		17.00			27	24	15		x Ivanice rázc			6.48	8.06	11.43			15.52	18.51	19.06	19.06
5.23	5.20	7.20	9.09	12.31	...	15.36	...	17.05	...		28	25	16		x Zádor, rázc.		...	6.45	8.03	11.40	...	...	15.44	18.49	19.03	19.03
5.25	5.25	7.23	9.11	12.35	X	15.38		17.10		0	29	26	17	prích.	**Rimavská Seč,** žel. stan.	odch		6.43	8.00	11.37		X	15.40	18.46	19.00	19.00
5.30	5.30	7.24	9.12	13.10	14.55	15.56		17.35						odch.		prích.		6.40	7.55	11.35		14.50	15.30	18.43	18.53	18.53
5.33	5.33	7.26	9.15	13.15	14.58	15.59	...	17.38	...	1	30	27	18		Rimavská Seč, Jednota		...	6.38	7.50	11.32	...	14.47	15.28	18.40	18.50	18.50
}	}	7.30	}	}	15.04	}		}		5	}	}	19		Slavikovo			}	7.45	}		}	15.21	}	}	}
}	}	7.32	}	}	15.06	}	...	}	...	6	}	}	20		x Janice, rázc.		...	}	7.43	}	...	}	15.19	}	}	}
}	}	7.35	}	}	15.10	}		}		9	}	}	21		Chramec			}	7.40	}		}	15.15	}	}	}
5.45	5.45		9.23	13.27		16.09		17.49			35	32	22		Číž, rázc.			6.33		11.23		14.32		18.30	18.38	18.38
}	}	...	9.25	13.30	...	16.10	...	'		0	36	33	23	prích.	**Číž, kúpele**	odch	...	6.30	...	11.20	...	14.29	...	18.25	18.35	18.35
}	}			13.32				'						odch		prích.		6.27				14.26			18.28	18.28
5.45	5.45	...	...	13.35	...	...	...	'	...	1		34	22		Číž, rázc.		...	6.24	...	...	...	'	...	...	18.25	18.25
5.51	5.51			13.40				17.54		3		36	24		Lenartovce rázc.			6.18				14.16			18.20	18.20
6.02	6.02	...	...	}	...	...	...	18.03	...	6		}	25		Nový Klenovec		...	6.15	...	...	...	14.13	...	...	18.13	18.13
6.05	6.05			}				18.05		7		}	26		Chanava			6.10				14.10			18.10	18.10
...	...	...	...	}	...	...	...	...	...	8		}	25		Nový Klenovec		...	...	...	...	...	14.07	...	...	...	...
...	...	...	...	13.40	...	...	...	...	...	11		36	24		Lenartovce, rázc.		...	...	...	...	...	14.04	...	...	...	...
				13.43						12		37	27		Lenartovce							14.02				
				13.50						13		40	28	prích.	**Vikyňa**	odch						14.00				

1	3	5	7	9	11	13		15							2	4	6		8	10	12	14	16
4.20	...	...	7.22 7.25 7.15	10.31 10.27 10.19	...	14.39 13.34	...	...	...	prích.	od Tisovca od Jesenského od Poltára	Pripojné vlaky na žel. stan. Rim. Sobota	na Jesenské na Tisovec na Poltár	odch.	...	...	10.36 10.35	12.53 13.40	...	...	...	...	...	20.15 20.17
5.43 ...	7.32 ...	3002 7.32	...	12.42 ...	...	15.50 15.22	...	17.25	...	prích.	od Plešivca od Jesenského	Pripojné vlaky na žel. stan. Rim. Seč	na Jesenské na Plešivec	odch.	...	7.32 7.32	10.21 ...	12.42 12.55	...	15.50 15.22	...	...	17.25 18.14	...
...	...	3002 15	...	3004 15	...	...	...	...	...	vlak min.	od Tisovca	Autobus čaká na pripojné zmeškané vlaky na žel. stan. Rim. Sobota			...	...	...	...	...	...	...	...	...	...
3021 10	...	3003 15	...	3005 15	...	3015	...	...	...	vlak min.	od Jesenského				...	...	...	...	...	...	...	...	...	...
...	...	2801 15		8271 15	...	...	...	...	...	vlak min.	od Poltára				...	...	...	...	...	...	...	...	...	...
5.13 ...	5.15 ...	...		517 5	...	523	...	547 —	...	vlak min.	od Plešivca	na žel. stan. Rim. Seč			...	...	...	...	...	...	...	...	...	...
...	...	508 ...	...	502	...	514 10	...	516 10	...	vlak min.	od Jesenského				...	...	...	...	...	...	...	...	...	...

a ... premáva v prac. dni okrem prvého prac. dňa po prac. pokoji

16106 Rimavská Sobota–Jesenské–Gemerské Dechtáre–Petrovce

Obchodná výpravňa: Rim. Sobota, telefon č. 281

km		T.č.		Dopravný závod 1603. Rim. Sobota		1	3		5	7		9		11	13	15			17	19	21	23		
												X		X					+	X				
0	0	1	odch.	**Rimavská Sobota,** žel. stan.	...	...	...	...	...	...	...	11.50	...	13.00	...	...	...	...	17.20	18.00	...	...	...	...
0	0	2		Rimavská Sobota, nám.								11.55		13.05					17.23	18.05				
3	3	3		x Šabová, pustatina	...	...	...	...	...	...	...	12.02	...	13.10	...	...	...	...	17.28	18.12	...	...	...	...
6	6	4		Rimavské Jánovce, Jednota			X					12.11		13.17		X			17.35	18.20				
8	8	5		Pavlovce, Jednota	...	...	6.25	...	...	...	...	12.17	...	13.25	...	16.30	...	...	17.40	18.26	...	...	...	...
12	12	6		Jesenské, Jednota		X	6.37		X	+		12.27		13.37	X	16.40			17.48	18.38				
12	12	7		**Jesenské,** žel. stan.	...	6.00	7.00	...	8.15	10.00	...	12.35	...	13.40	15.10	17.00	...	...	18.00	19.00	21.15	...	...	...
12	12	6		Jesenské, Jednota		6.03	7.03		8.18	10.03		12.38		13.43	15.13	17.03			18.03	19.03	21.18			
14	14	8		x Tehelňa	...	6.06	7.09	...	8.23	10.08	...	12.43	...	13.48	15.18	17.08	...	...	18.09	19.09	21.22	...	...	...
15	15	9		Širkovce, váha		6.08	7.11		8.26	10.13		12.46		13.51	15.21	17.11			18.12	19.12	21.27			
15	15	10		Širkovce, Jednota	...	6.10	7.12	...	8.29	10.16	...	12.49	...	13.54	15.23	17.14	...	...	18.15	19.15	21.30	...	...	...
19	19	11		Šimonovce, p. ú.		6.20	7.18		8.35	10.25		12.59		14.01	15.33	17.22			18.27	19.27	21.42			
19	19	12		x Drňa, rázc.	...	6.22	7.19	...	8.37	10.28	...	13.01	...	14.03	15.35	17.24	...	...	18.29	19.29	21.44	...	...	...
1	20	13		Drňa		}	7.20		}	}		}		14.06	15.38	17.30			}	}	}			
19	21	12		x Drňa, rázc.	...	6.22	...	...	8.37	10.33	...	13.01	...	14.09	15.40	17.31	...	...	18.29	19.29	21.44	...	...	...
21	23	14		x Petreš, pusta		6.27			8.43	10.39		13.05		14.15	15.45	17.35			18.35	19.35	21.52			
24	26	15		Hostice, mlyn	...	6.33	...	...	8.55	10.48	...	13.10	...	14.22	15.53	17.43	...	...	18.42	19.42	22.05	...	...	...
1	29	16		**Gemerské Dechtáre**		6.40			}	10.57		}		14.30	}	17.50			18.51	}	22.15	X		
24	32	15		Hostice, mlyn	...	6.48	...	...	8.55	11.06	...	13.10	...	...	15.53	...	...	...	18.59	19.42	...	22.10	...	...
24	32	17		Hostice, Jednota		6.53			9.00	11.09		13.15			15.55				19.02	19.45		22.15		
27	35	18		Jestice, zvonica	...	7.03	...	...	...	11.16	...	13.20	...	...	16.00	...	...	...	19.06	19.50	...	22.22	...	...
29	37	19		x Čarda		7.10				11.23		13.25			16.05				19.11	19.55		22.27		
32	40	20	prích.	**Petrovce,** Jednota	...	7.20	...	...	...	11.30	...	13.35	...	...	16.15	...	...	...	19.20	20.00	...	22.35	...	...

					1	3		5	7		9		11	13	15			17	19	21	23		
Pripojné vlaky na žel. stan.	Rim. Sobota	od Tisovca	prích.	...	...	...	...	...	...	...	10.31	...	...	...	...	...	...	16.23	...	...	...	...	...
	Jesenské	od Rim. Soboty od Lučenca od Plešivca	prích.	...	5.54 ... 6.00	6.57	...	7.46 ... 7.50	9.57	...	12.17 12.24	...	13.36 13.00	15.00 14.56	16.56 ... 16.07	...	...	...	17.50 17.56	20.34 20.37 21.09	...	...	...
Autobus čaká na pripojné zmeškané vlaky na žel. stan. Jesenské		od Rim. Soboty	vlak min.	...	3000 5	...	...	3002 15	...	...	3016 prích.	...	...	3006 prích.	3008 prích.	...	...	...	...	3010 prích.	...	...	...
		od Lučenca	vlak min.	...	...	508 10	...	...	502 prích.	...	R-4E prích.	...	11074	514 prích.	...	...	...	...	516 prích.	376 prích.	...	...	...
		od Plešivca	vlak min.	...	513 5	...	...	515 15	...	...	...	...	1517 15	...	523	...	...	...	R-48 prích.	521 prích.	...	...	...

Sanitized Copy Approved for Release 2010/10/06 : CIA-RDP81-01043R001000070002-7

Sanitized Copy Approved for Release 2010/10/06 : CIA-RDP81-01043R001000070002-7

16106 Petrovce – Gemerské Dechtáre – Jesenské – Rimavská Sobota

opačný smer

Obchodná výpravňa Rim. Sobota, telefon č. 281

km		T. č.		Dopravný závod 1603. Rim. Sobota	2	4			6	8	10		12	14	16		18	20	22	24	26			
					X				+		X			+	X			X		+	X			
0	0	20	odch.	**Petrovce,** Jednota	3.40	...	...	...	5.40	...	7.40	...	...	12.30	13.45	...	...	16.20	...	19.30	21.40	...	...	...
3	3	19		× Čarda	3.45				5.45		7.45			12.35	13.50			16.25		19.35	21.45			
5	5	18		Jestice, zvonica	3.50	...	...	...	5.50	...	7.50	...	X	12.40	13.55	...	...	16.30	...	19.37	21.50	...	...	...
8	8	17		Hostice, Jednota	3.57				5.55		7.55		9.05	12.45	14.00			16.35		19.42	21.55			
8	8	15		Hostice, mlyn	4.00	X•	...	...	5.58	...	7.58	...	9.07	12.48	14.03	...	X	16.38	X	19.45	22.00	...	...	...
11	}	16		**Gemerské Dechtáre**	}	4.55			6.06		}		}	12.56	}		14.40	}	18.55	19.55				
14	8	15		Hostice, mlyn	4.00	5.05	...	...	6.12	...	7.58	...	9.07	13.02	14.03	...	14.50	16.38	19.02	20.02	...	...	...	...
17	11	14		× Petreš, pusta	4.10	5.15			6.17		8.10		9.12	13.07	14.14		14.55	16.43	19.12	20.12				
19	13	12		Drňa, rázc.	4.13	5.17	...	...	6.22	X•	8.20	...	9.16	13.12	14.20	...	15.00	16.46	19.17	20.17	...	...	...	...
20		13		Drňa	}	}			}	7.25	}		}	13.15	}		}	}	}	}				
21	13	12		× Drňa, rázc.	4.13	5.17			6.22	7.28	8.20		9.16	13.18	14.20		15.00	16.46	19.18	20.18				
21	13	11		Šimonovce, p. ú.	4.15	5.20	...	...	6.25	7.30	8.27	...	9.19	13.21	14.25	...	15.07	16.48	19.20	20.20	...	...	...	...
25	17	10		Širkovce, Jednota	4.25	5.30			6.34	7.37	8.30		9.28	13.30	14.33		15.20	16.56	19.32	20.32				
25	17	9		Širkovce, váha	4.30	5.35	...	...	6.37	7.40	8.33	...	9.30	13.33	14.36	...	15.23	16.59	19.35	20.35	...	...	...	...
26	18	8		× Tehelňa	4.35	5.40			6.42	7.43	8.38		9.33	13.38	14.39		15.27	17.02	19.40	20.40				
28	20	7		Jesenské, Jednota	4.40	5.45	...	...	6.50	7.47	8.43	...	9.38	13.43	14.45	...	15.32	17.05	19.45	20.45	...	...	...	...
28	20	5		**Jesenské,** žel. stan.	4.45	6.05			6.55	7.50	8.46		9.46	13.50	14.50		15.35	17.10	19.50	20.50				
28	20	6		Jesenské, Jednota	...	6.08	...	...	...	...	8.49	...	9.49	13.53	...	...	15.40	17.13	...	...	...	...	...	...
32	24	5		Pavlovce, Jednota		6.10					8.57		9.59	14.03			15.50	17.21						
34	26	4		Rimavské Jánovce, Jednota	...	...	...	...	...	...	9.03	...	10.04	14.10	...	...	...	17.27	...	...	...	...	...	...
37	29	3		× Sabová, pustatina							9.09		10.15	14.20				17.35						
40	32	2		Rimavská Sobota, nám.	...	...	...	...	...	...	9.15	...	10.22	14.25	...	...	...	17.43	...	...	...	...	...	...
40	32	1	prích.	**Rimavská Sobota,** žel. stan.							9.20		10.25	14.30				17.50						

Prípojné vlaky a žel. stan.				2	4			6	8	10		12	14	16		18	20	22	24	26			
	Jesenské	na Rim. Sobotu na Lučenec na Plešivec	odch.	5.05 4.49	6.04	...	...	7.06 ... 7.05	7.53	...	...	10.08 10.02	13.37	15.05	...	16.16 16.10	18.03 17.59 17.57	21.15 ...	21.11	...	...	...	...
	Rim. Sobota	na Tisovec na Poltár	odch.	...	...	...	...	...	...	...	...	10.35 11.00	...	...	...	...	18.24	21.37	...	...	...	...	...

• príchod 5.50

16108 Rimavská Sobota–Lučenec

Obchodná výpravňa: Rimavská Sobota, telefón č. 281

	1	3	5	7	9	11	13	15	17	19	km		T. č.		Dopravný závod 1603. Rimavská Sobota		2	4	6	8	10	12	14	16	18	20	
	X	c			X		c			X							c	X				c		X		X	
...	4.25	5.40	6.20	...	10.40	12.20	13.00	...	16.40	20.15	0	0	1	odch.	**Rim. Sobota,** žel. stan.	prích.	7.50	8.10	...	10.55	...	15.20	15.55	17.45	21.35	23.55	...
...	4.30	5.45	6.25		10.45	12.25	13.05		16.43	20.18	0	0	2		Rim. Sobota, nám.		7.44	8.05		10.51		15.14	15.51	17.41	21.31	23.51	...
...	4.33	5.48	6.28	...	10.48	12.28	13.08	...	16.45	20.20	0	0	3		Rim. Sobota, RI-SO		7.41	8.00	...	10.48	...	15.11	15.48	17.38	21.28	23.48	...
...	4.37	5.52	6.32		10.52	12.32	13.12		16.48	20.23	3	3	4		× Sobotka		7.37	7.57		10.42		15.07	15.42	17.34	21.24	23.44	...
...	4.45	6.02	6.40	...	11.00	12.40	13.22	...	16.52	20.27	6	6	5		× Čierne Lúky		7.30	7.49	...	10.34	...	14.59	15.34	17.25	21.15	23.35	...
...	4.49	6.08	6.44		11.04	12.41	13.23		17.01	20.35	8	8	6		× Babin, most		7.25	7.45		10.31		14.55	15.31	17.21	21.11	23.31	...
...	4.52	6.11	6.48	...	11.09	12.47	13.28	...	17.02	20.37	9	9	7		× Ožďany, ŠM		7.22	7.40	...	10.27	...	14.50	15.27	17.17	21.07	23.28	...
...	4.58	6.14	6.53		11.13	12.53	13.34		17.04	20.39	10	10	8		× Ožďany, žel. stan.		7.19	7.36		10.22		14.46	15.22	17.12	21.04	23.22	...
...	5.02	6.20	6.57	...	11.17	12.57	13.40		17.13	20.48	12	12	9		Ožďany, nám.		7.15	7.28	...	10.18	...	14.38	15.18	17.08	21.00	23.18	...
...	}	6.34	}		}	}	13.54		}	}	}	16	10		Hrnč. Zalužany (16181)		7.05	}		}		14.26	}	}	}	}	...
...	}	6.40	}		}	}	14.00	...	}	}	}	18	11		Sušany (16181)		7.00	}	...	}	...	14.20	}	}	}	}	...
...	5.11		7.06	c	11.26	13.06		c	17.15	20.52	15		12		× Ružová, osada		...	7.18	c	10.09	c		15.09	16.59	20.53	23.09	...
...	5.15	...	7.10	8.30	11.30	13.10	...	14.50	17.20	20.57	17		13		Nové Hony		...	7.14	8.25	10.05	14.40	...	15.05	16.55	20.50	23.05	...
...	5.19		7.14	8.34	11.34	13.14		14.55	17.30	21.02	19		14		× Óóra, samota			7.10	8.17	10.01	14.36		15.01	16.51	20.46	23.01	...
...	5.27	...	7.22	8.42	11.42	13.22		14.58	17.42	21.12	23		15		Pincinä		...	7.02	8.13	9.52	14.27	...	14.52	16.43	20.37	22.53	...
...	5.37		7.32	8.50	11.52	13.30		15.02	17.52	21.22	26		16		× Slatinka, rázc.			6.52	8.08	9.43	14.18		14.43	16.33	20.30	22.48	...
...	5.42	...	7.37	8.55	11.57	13.35	...	15.10	17.57	21.27	28		17		× Slatinka		...	6.48	8.03	9.38	14.13	...	14.38	16.28	20.26	22.38	...
...	5.47		7.42	8.59	12.02	13.40		15.15	18.02	21.32	30		18		× Opatová, Poľana			6.43	8.00	9.33	14.08		14.33	16.23	20.22	22.33	...
...	5.51	...	7.46	9.01	12.06	13.46	...	15.25	18.06	21.36	32		19		Lučenec, p. ú.		...	6.41	7.57	9.29	14.04	...	14.29	16.19	20.19	22.29	...
...	5.55		7.50	9.05	12.10	13.50		15.30	18.10	21.40	32		20	prích.	**Lučenec,** žel. stan.	odch.	...	6.40	7.55	9.25	14.00	...	14.25	16.15	20.15	22.25	...

												Vlakové prípoje na žel. stan. Rim. Sobota	
4.20	5.30 5.24	...	...	10.31 10.27 10.19	...	12.48	...	16.23 16.35 16.31	...	20.13 ... 19.32	prích.	od Tisovca od Jesenského od Poltára	
6.44 ... 6.45	...	8.06 8.17	9.01 ...	12.19 13.21 12.21	14.43 ... 14.43	...	16.05 16.04	18.59 19.34	...	21.28 22.28	odch.	na Zvolen na Plešivec na Poltár	Vlakové prípoje na žel. stan. Lučenec
...	3000 20	...	...	3004 10	...	...	...	3008 20	...	3010 prích.	vlak min.	od Tisovca	Rim. Sobota – Autobus čaká na prípojné zmeškané vlaky na žel. stan.
3021 10	3001 20		...	3005 10		3007 20	...	3009 20		...	vlak min.	od Jesenského	
			...	8271 10		...		2903 20	...	2905 prích.	vlak min.	od Poltára	
...	...	X 6.55	...		...		...	X 17.00	...	...		Autobusové prípoje z trati a na trať 16181 na zast. Nové Hony	
...	...	9 10	...	...	...	...	...	26 10	...	...	spoj min.	Čaká na zmeškané aut. spoje z trati 16181 na zast. Nové Hony	

		2	4	6	8	10	12	14	16	18	20	
na Tisovec na Jesenské na Poltár	odch.	...	...	...	12.00	...	...	16.38 16.37	18.22 ...	...	21.37 22.52	...
od Zvolena od Plešivca od Poltára	prích.	...	6.31 6.37 5.52	7.58 7.42 7.45	8.57	13.16 ... 13.37	...	14.37	15.56 16.00 15.35	...	20.11 19.49	22.23 ... 22.11
od Zvolena	vlak min.	...	526	502	...	514 30	...	...	516 10	...	506 prích.	306 prích.
od Plešivca	vlak min.	...	511	527 10	305 30	...	...	517	507	...	519 prích.	...
od Poltára	vlak min.	...	2601 ...	2607	...	2603 15	...	...	2627 10	...	...	2609 prích.
Autobusové prípoje z trati a na trať 16181 na zast. Nové Hony		...	X 6.55	...	...	...	...	...	...	...	...	b 22.55
Čaká na zmeškané aut. spoje z trati 16181 na zast. Nové Hony	spoj min.	...	9 prích.	...	...	...	...	...	...	...	...	41 prích.

Sanitized Copy Approved for Release 2010/10/06 : CIA-RDP81-01043R001000070002-7

Sanitized Copy Approved for Release 2010/10/06 : CIA-RDP81-01043R001000070002-7

16109 Rimavská Sobota—Španie Pole

Obchodná výpravňa: Rimavská Sobota, tel. 281

1	3	5	km	T.č.		Dopravný závod 1603, Rim. Sobota	2	4	6
x	x	x●					x	x	■
10.00	14.05	16.40	0	0	1	odch. **Rimavská Sobota,** nám. ..... prich.	6.50	14.00	16.15
10.03	14.10	16.43	0	0	2	Rimavská Sobota, žel. stan.	6.47	13.57	16.10
10.15	14.22	16.50	4	4	3	xZacharovce, rázc.	6.40	13.49	15.55
10.27	14.34	16.59	8	8	4	Bakta, Jednota	6.30	13.37	15.42
10.33	14.40	17.05	10		5	xNový Mikulov	6.24		15.36
10.39	14.46	17.10	12		6	Semsúrov	6.18		15.30
				14	7	Bátka, rázc.		13.19	
				16	8	Tomášovce		13.16	
10.39	14.46	17.10	12	20	6	Semsúrov	6.18	13.14	15.30
10.50	14.58	17.23	16	24	9	Nižný Bín	6.13	12.54	15.18
10.53	15.05	17.26	17	25	10	Vyšný Bín	6.10	12.51	15.15
11.00		17.32	19	27	11	Teplý Vrch	6.05	12.45	
		17.35	20	28	12	xBudikovany, rázc.	6.02		
		17.38	21	29	13	Budikovany	5.59		
		17.50	25	33	14	xSliziské, rázc.	5.50		
			30	38	15	prich. **Španie Pole** odch.	5.40		

				13.34		16.23					prich.	od Tisovca	Vlakové prípoje	na Tisovec	odch.									16.38		
						16.20						od Jesenského	na žel. stan.	na Jesenské										16.37		
						16.09						od Poltára	Rim. Sobota	na Poltár												
						3008					vlak	od Tisovca	Autobus čaká na prípojné zmeškané vlaky na žel. stan. Rim. Sobota												
						prich.					min.														
				3015		3009					vlak	od Jesenského													
				10		prich.					min.														
						2903					vlak	od Poltára													
						prich.					min.														

16121 Šafárikovo—Včelince—Hubovo

Obchodná výpravňa: Šafárikovo, telefón 363

1	3	5	7	9	km	T.č.		Dopravný závod 1603, Rim. Sobota	1	2	4	6	8	10
		x	x	x						x	o	x	x	x
c	x	11.40	14.20	19.00	0	0	1	odch. **Šafárikovo,** žel. stan. ..... prich.		7.18	7.40	8.55	13.55	15.40
7.20	7.45	11.50	14.30	19.10	0	0	2	Šafárikovo, hotel Central		7.15		8.53	13.50	15.39
	7.47	11.52	14.32	19.12	0	0	3	xŠafárikovo, SM		7.10	7.35	8.50	13.47	15.38
7.25	7.49	11.54	14.34	19.14	3	3	3	Králiky		7.05		8.45	13.45	15.30
	7.54	11.59	14.39	19.19	5	5	4	xVčelince, rázc.		7.02		8.43	13.40	15.30
		12.05	14.45	19.25	7	7	5	Včelince		6.50		8.35	13.35	15.25
	7.54	12.10	14.50	19.30	9	5	4	xVčelince, rázc.		6.45		8.30	13.25	15.15
	7.59	12.17	14.57	19.37	11	7	6	Lenka		6.30		8.15		
	8.05	12.25	15.05	19.45	14	10	7	prich. **Hubovo** odch.						

16122 Šafárikovo—Vlkyňa

Obchodná výpravňa: Šafárikovo, telefón č. 363

1	3	5	km	T.č.		Dopravný závod 1603, Rim. Sobota	2	4	6
h	x	x					x●	h	x
7.00	14.20	17.15	0		1	odch. **Šafárikovo,** žel. stan. ..... prich.	6.45	8.40	16.30
7.03	14.23	17.25	0		2	Šafárikovo, nám.	6.40	8.36	16.25
7.08	14.28	17.31	3		3	x Otročok, rázc.	6.36	8.34	16.23
7.12	14.32	17.34	4		4	Behynce	6.33	8.31	16.20
7.15	14.35	17.37	5			x Pustatina	6.30	8.29	16.18
7.18	14.39	17.39	6		6	Stránske	6.28	8.26	16.15
7.21	14.45	17.43	7		7	x Figa, rázc.	6.25	8.22	16.08
7.26	14.49	17.49	9		8	x Húzovka	6.20	8.16	16.06
7.32	14.55	17.55	12		9	Rumince	6.13	8.10	16.03
7.40	15.05	18.00	16		10	Chonava	6.03	8.00	15.53
	15.10	18.03	17		11	x Nový Klenovec	6.00		15.48
	15.15	18.10	20		12	Lenartovce, rázc. (15/51)	5.47		15.40
	15.20	18.13	21		13	Lenartovce	5.44		15.35
	15.25	18.20	24		14	prich. **Vlkyňa** odch.	5.35		15.30

h spoj premáva v stredu a piatok, ak je prac. deň

Sanitized Copy Approved for Release 2010/10/06 : CIA-RDP81-01043R001000070002-7

Sanitized Copy Approved for Release 2010/10/06 : CIA-RDP81-01043R001000070002-7

16123 Šafárikovo–Vyšné Valice

Obchodná výpravňa: Šafárikovo, telefón 363

	1	3	5	7	km	T. č.	Dopravný závod 1603. Rim. Sobota		2	4	6	8
			x							x	x	x
	8 20	14.25	17.15	20.15	0	1	odch. **Šafárikovo**, žel. stan. prích.		7.20	10.10	16.30	19.20
	8 22	14.28	17.17	20.18	0	2	prích. Šafárikovo, nám. odch.		7.18	10.05	16.28	19.15
	8.21	14.31	17.20	20.21			odch. prích.		7.15	10.00	16.26	19.13
	8 28	14.34	17.25	20.27	3	3	× Otročok, rázc.		7.10	9.55	16.23	19.10
	8 31	14.37	17.30	20.30	4	4	Behynce		7.05	9.50	16.20	19.05
	8.32	14.40	17.33	20.33	5	5	× Pustatina		7.03	9.49	16.17	19.03
	8.34	14.43	17.35	20.35	6	6	Stránske		7.00	9.48	16.14	19.00
	8.37	14.46	17.40	20.38	7	7	× Figa, rázc.		6.55	9.45	16.11	18.55
	8.41	14.52	17.50	20.48	8	8	Figa		6.52	9.43	16.08	18.53
	8.45	14.58	17.55	20.53	10	9	× Tabší		6.45	9.35	16.00	18.45
	8 49	15.04	18.00	20.56	12	10	Nižná Káloša		6.40	9.30	15.54	18.40
	8.52	15.10	18.03	21.00	13	11	Vyšná Káloša, rázc.		6.38	9.28	15.52	18.38
	8.54	15.12	18.05	21.03	15	12	Čemerské Michalovce		6.35	9.25	15.45	18.35
	8.59	15.18	18.08	21.08	17	13	Nižné Valice		6.30	9.20	15.38	18.30
	9.01	15.21	18.10	21.10	18	14	Gregorovce		6.25	9.15	15.35	18.28
	9.05	15.25	18.15	21.15	20	15	prích. **Vyšné Valice** odch.		6.20	9.10	15.30	18.25

16124 Šafárikovo–Rašice

Obchodná výpravňa: Šafárikovo, telefón 363

	1	3	5	km	T. č.	Dopravný závod 1603. Rim. Sobota		2	4	8
		x	x					x	x	x
	7.30	14.20	19.00	0	1	odch. **Šafárikovo**, žel. stan. prích.		7.20	9.00	16.00
	7.35	14.25	19.05	0	2	Šafárikovo, nám.		7.15	8.58	15.58
	7.41	14.31	19.11	0	3	Behince, rázc.		7.09	8.50	15.50
	7.48	14.38	19.18	3	4	Žiar		7.03	8.44	15.44
	7.52	14.42	19.22	4	5	Otrokoč		6.59	8.39	15.39
	7.58	14.48	19.28	6	6	Levkuška		6.55	8.35	15.35
	8.05	14.55	19.35	7	7	× Pustatina		6.45	8.25	15.25
	8.10	15.00	19.40	12	8	prích. **Rašice** odch.		6.40	8.20	15.20

	6.54				16.47	17.14	20.11	prích.	od Plešivca	Vlakové prípoje na žel. stan. Šafárikovo	na Plešivec	odch.	5.03	8.15		11.06		15.59									
	8.15				13.33		18.55		od Lučenca		na Lučenec		5.06			9.36	10.21		16.47		20.11						
	515				547	5 47	521	vlak	od Plešivca	Autobus čaká na pripojné zmeškané vlaky na žel. stan. Šafárikovo																		
	10				40	40	prích.	min																				
	508				546		516	vlak	od Lučenca																			
	prích.				15		prích.	min																				

16125 Šafárikovo–Ratková–Železník–Studená

Obchodná výpravňa: Šafárikovo, telefón 363

			1	3	5	7	9	11	13	15	17	19	23	25	27
						a	a	b	b	x	a	b	x	b	a
		odch.	8.10			9 05	9 50	11 00	12 00	12 35	16 50	17 00	19 40		22.05
1	1		8 15			9 03	9 53	11 05	12 05	12 35	17 00	17 15	19 43	19 43	22.08
2	2		8 20			9 05	9 55	11 05	12 08	12 40	17 03	17 16	19 45	19 45	22.10
3	3		8 24			9 08	9 58	11 08	12 11	12 43	17 05	17 20	19 46	19 48	22.13
4	4		8 27			9 13	10 03	11 13	12 14	12 51	17 08	17 22	19 53	19 53	22.18
5	5		8 33			9 16	10 06	11 16	12 17	12 53	17 13	17 28	19 56	19 56	22.21
6	6		8 36			9 19	10 09	11 19	12 20	12 54	17 15	17 32	19 59	19 59	22.24
7	7		8 40			9 27	10 17	11 27	12 25	13 02	17 20	17 35	20 07	20 07	22.30
8	8		8 45			9 30	10 20	11 30	12 28	13 05	17 23	17 38	20 10	20 10	22.33
	9		8 53			9 40	10 30	11 40	12 38	13 15	17 28	17 50	20 16	20 16	22.43
9	10		8 55	9 25		9 45	10 35	11 45	12 40	13 20	17 33	17 53	20 26	20 26	22.45
10	11		9 00	9 30		9 46	10 38	11 48	12 46	13 23	17 36	17 59	20 31	20 31	22.50
17	12		9 10	9 40		9 55	10 46	11 55	12 56	13 30	17 45	18 11	20 42	20 42	23.00
11	13		9 15	9 50		10 03	10 50	12 00	13 00	13 35	17 50	18 20	20 52	20 57	23.08
24	14		9 15	9 55		10 09	10 59	12 09	13 06	13 44	17 57	18 29	21 02	21 02	23.15
22	15		9 24	10 01		10 12	11 04	12 12	13 10	13 46	18 00	18 32	21 07	21 07	23.20
19	16		9 27	10 06		10 15	11 10	12 15	13 16	13 55	18 03	18 40	21 10	21 10	23.25
		odch.	9 33	10 04											
16	17	prích.													
		odch.	9 35	10 12		10 20	11 17	12 22	13 20		18 10	18 43	21 15	21 15	23.27
15	18		9 43	10 17		10 30	11 20	12 30	13 25		18 13	18 46	21 20	21 20	23.32
14	19		9 47	10 26			11 27		13 32		18 18	18 55	21 27	21 27	23.37
13	20			10 31			11 40		13 35		18 23	18 55	21 30	21 30	23.42
12	21			10 33	5 35		11 35		13 37		18 25	19 00	21 35	21 35	23.45
37	21			10 35			11 35		13 38		18 26		21 36		
37	22			10 38			11 40		13 40		18 27		21 40		
23	23				5.35									21 35	
21	24				5 50									21 50	
26	25		9 47												
25	26		9 50												
27	27		9 53												
28	28		9 55												
29	29		9 58												
30	30		10 05												
31	31		10 10												
32	32		10 14												
33	33		10 18												
34	34		10 21												
35	35		10 25												
36	36		10 27												
17	37	prích.	10 35												

						8 05	9 30	10 21						16 47					18 55			21 17						
						8 15		11 26						15.59														
						5 45	11.50	375	517					547														
								5	10					15														
						5 08		502						514					516			R 376						
								5						15					5			prích.						

x	R	n	prípoje
			žel. stan. Šafárikovo
			Autobus čaka na pripojné zmeškané vlaky na žel. stan. Šafárikovo

Sanitized Copy Approved for Release 2010/10/06 : CIA-RDP81-01043R001000070002-7

Sanitized Copy Approved for Release 2010/10/06 : CIA-RDP81-01043R001000070002-7

Opačný smer

16125 Studená–Železník–Ratková–Šafárikovo

Obchodná výpravňa: Šafárikovo, telefón 363

km	T.č.	Dopravný závod 1603, Rim. Sobota	2	4	6		8	10	12		14		16	18	20	22
								a			b					
0	37	odch. **Studená**						12.10			14.10					
1	36	Lubeník, pod Studenou						12.15			14.15					
3	35	Lubeník						12.20			14.20					
4	34	x**Medzník**						12.23			14.23					
6	33	**Teplá Voda**						12.27			14.27					
8	32	Jelšava, nám						12.32			14.32					
8	31	Jelšava, žel. stan						12.37			14.37					
12	30	xJRD, výkrmňa						12.50			14.50					
16	29	Nándraž						13.02			15.02					
18	28	xNándraž, osada						13.08			15.08					
21	27	Rákoš						13.17			15.17					
23	26	Rákošská Baňa						13.20			15.20					
24	25	x **Nové Červeňany**			X			13.23			15.23					
25	19	Červeňany, rázc						13.29			15.29					
18	24	Železník, Ladislav		X ●	6.10		a		b					a	22.15	b
21	21	xSirk			6.18										22.25	
22	23	Banícka osada	+	5.40			12.15		14.15					18.30		22.15
23	22	Sirk, učilište		5.41			12.20		14.20					18.31		22.20
23	21	Sirk	5.45	5.43	6.18		12.25		14.25					18.35	22.25	22.25
23	20	xSirk, prazliareň	5.48	5.45	6.21		12.28		14.28					18.37		22.28
25	19	xČerveňany, rázc	5.52	5.49	6.24		12.33	13.29	14.33		15.29			18.42		22.33
28	18	xPloske, rázc.	6.00	5.55	6.32		12.41	13.35	14.41		15.35		+	18.50		22.46
30	17	prích. **Ratková**	6.04	6.00	6.34		12.46	13.41	14.46		15.41			18.55		22.41
		odch.	6.05	6.05	6.35		12.48	13.45	14.48		15.45		16.40	18.58		22.50
33	16	Ratkovská Lehota	6.08	6.08	6.38		12.54	13.53	14.54		15.53		16.43	19.05		23.00
33	15	Ratkovská Sása	6.10	6.10	6.43		12.56	13.56	14.56		15.56		16.48	19.06		23.10
36	14	Rybník, Lednota	6.20	6.20	6.50		13.00	14.05	15.00		16.05		16.55	19.15		23.20
39	13	xBrusník	6.28	6.28	7.00		13.08	14.10	15.08		16.10		17.00	19.22		23.30
43	12	xChvalová	6.37	6.37	7.10		13.15	14.17	15.15		16.17		17.10	19.30		23.43
45	11	Skerešovo	6.45	6.45	7.16		13.20	14.20	15.20		16.20		17.16	19.35		23.50
46	10	xPolina	6.50	6.50	7.20		13.23	14.25	15.23		16.25		17.20			
50	9	Šankovce, rázc	7.03	7.03	7.32		13.28	14.35	15.28		16.35		17.32			
51	8	Hrkáč 16126	7.06	7.06	7.35		13.33	14.38	15.33		16.38		17.35			
53	7	Levkeška	7.14	7.14	7.44		13.36	14.46	15.36		16.46		17.44			
54	6	Otrokoč	7.17	7.17	7.50		13.40	14.48	15.40		16.48		17.50			
56	5	xŽiar, rázc.	7.20	7.20	7.55		13.44	14.52	15.44		16.52		17.55			
57	4	xBehynce, rázc	7.25	7.25	7.57		13.49	14.57	15.49		16.57		17.57			
60	3	xGemer, rázc.	7.27	7.27	8.00		13.52	15.00	15.52		17.00		17.00			
60	2	Šafárikovo, hotel Centrál	7.29	7.29	8.02		13.54	15.02	15.54		17.02		17.05			
60	1	prích. **Šafárikovo**, žel. stan	7.30	7.30	8.15		13.55	15.05	15.55		17.05		18.10			

viď tiež trať 16126

Vlakové prípoje na žel. stan. Šafárikovo		odch	2	4	6		8	10	12		14		16	18	20	22
	na Plešivec				8.15			15.59				18.55				
	na Lučenec						14.41	15.06	16.47	17.14						

16126 Šafárikovo–Ratkovské Bystré–Železník–Studená

Obchodná výpravňa: Šafárikovo, telefón 363.

km	km	T.č.	Dopravný závod 1603, Rim. Sobota	1	3	5	7	9	11	13	15	17	19	21	23	25	27	29	31	33	35	37	39
							X	a	a		b	b		+		a	b		b	+		a	
	0	1	odch. **Šafárikovo**, žel. stan				8.20	9.20	9.55		11.20	12.00		12.00		15.40	16.50		19.50	19.50		21.20	
	0	2	Šafárikovo, hot. Centrál				8.25	9.25	10.05		11.25	12.05		12.05		15.50	17.00		20.00	20.00		21.25	
	3	3	x Behynce, rázc				8.30	9.30	10.10		11.30	12.10		12.10		15.55	17.10		20.05	20.05		20.30	
	4	4	x Žiar, rázc.				8.32	9.32	10.13		11.32	12.13		12.13		15.58	17.13		20.09	20.09		21.32	
	6	5	Otročok	X			8.37	9.37	10.17		11.37	12.17		12.17		16.03	17.17		20.15	20.15		21.37	
	7	6	Levkeška, rázc				8.40	9.40	10.20		11.40	12.20		12.20		16.06	17.20		20.18	20.18		21.40	
	9	7	**Hrkáč** 16125	4.10			8.46	9.48	10.28		11.48	12.28		12.28		16.14	17.28		20.25	20.25		21.48	
	11	8	Šankovce, rázc	4.16			8.50	9.50	10.31		11.50	12.31		12.31		16.20	17.31		20.30	20.30		21.50	
	13	9	Streľnica, kúpele	4.26			8.54	9.54	10.36		11.54	12.36		12.36		16.26	17.36		20.36	20.36		21.54	
	15	10	Streľnica, nám	4.31			9.00	10.00	10.42		12.00	12.42		12.42		16.32	17.42		20.42	20.42		22.00	
	19	11	Držkovce	4.43			9.05	10.10	10.52		12.10	12.52		12.52		16.42	17.52		20.52	20.52		22.10	
	25	12	**Kameňany**	5.03				10.26	11.05		12.26	13.05		13.05		17.00	18.05		21.02	21.02		22.26	
	30	13	Rákoš	5.16				10.38	11.15		12.38	13.15		13.15		17.12	18.15		21.12	21.12		22.38	
32		14	Rákoš, baňa	5.21	X ●	+			11.20	a		13.20	b	13.20	X	17.19	18.20		21.18	21.18		22.44	a
33		15	x Nové Červeňany	5.26					11.23			13.23		13.23		17.21	18.23		21.20	21.20		22.48	
34		16	x Červeňany, rázc.	5.28					11.25			13.25		13.25		17.24	18.25		21.22	21.22		22.50	
	0	17	**Ratkovské Bystré**		4.50	5.40				11.05			13.05		16.05								23.05
	2	18	Grlica, mlyn		4.57	5.45				11.11			13.11		16.10								23.11
	5	19	Ploská		5.07	5.50				11.18			13.18		16.17								23.18
34	8	16	x Červeňany, rázc	5.28	5.17	6.00			11.25	11.26		13.25	13.26	13.25	16.25	17.24	18.25		21.22	21.22	b	22.51	23.26
36	10	20	Sirk, pražiareň	5.29	5.21				11.31	11.30		13.31	13.30	13.31	16.28	17.28	18.31		21.28	21.28		22.53	23.30
36	10	21	**Sirk, MNV**	5.31	5.25				11.35	11.33		13.35	13.33	13.35	16.30	17.30	18.35		21.35	21.35	21.35	22.55	23.33
36	10	22	Sirk, učilište	5.33					11.38			13.38				17.32		a			21.30		
37	11	23	Banícka osada	5.35					11.40			13.40				17.35					21.40		
38	12	21	Sirk, MNV		5.25					11.35			13.35					17.35	21.35				23.35
41	15	24	Železník, Ladislav		5.38					11.50			13.50					17.50	21.50				23.50
	30	25	**Rákoš**					10.38			12.38												
	33	26	x Nándraž, osada					10.47			12.47												
	35	27	Nándraž					10.53			12.53												
	39	28	x JRD, výkrmňa					11.08			13.08												
	43	29	Jelšava, žel. stan					11.17			13.17												
	43	30	Jelšava, nám					11.23			13.23												
	45	31	Teplá Voda					11.28			13.28												
	46	32	x Medzník					11.32			13.32												
	47	33	Lubeník					11.35			13.35												
	49	34	Lubeník, pod Studenou					11.40			13.40												
	50	35	prích. **Studená**					11.45			13.45												

			1	3	5	7	9	11	13	15	17	19	21	23	25	27	29	31	33	35	37	39
Vlakové prípoje na žel. stan. Šafárikovo	z Lučenca	prích.				8.15				11.06						15.59					21.17	
	od Plešivca	prích.				8.05		9.36		10.21	11.59					16.47						
Autobus čaká na prípojné zmeškané vlaky na žel. stan. Šafárikovo	z Lučenca	vlak / min				508 prích.			502 10							514 prích.					R 376 prích.	
	od Plešivca	vlak / min				545 prích.		11067	375 10	517 10						47 prích.						

Sanitized Copy Approved for Release 2010/10/06 : CIA-RDP81-01043R001000070002-7

Sanitized Copy Approved for Release 2010/10/06 : CIA-RDP81-01043R001000070002-7

16126 Studená—Železník—Ratkovské Bystré—Šafárikovo

Opačný smer

Obchodná výpravňa: Šafárikovo, telefón 363

Dopravný závod 1603 Rim. Sobota

km	T.č.			2	4	6	8	10	12	14	16	18	20	22	24	26	28	30	32	34	36	38	40
																			o				b
0	35	odch.	**Studená**																18 10				22.10
1	34	▼	Lubeník, pod Sturlenou																18 12				22.12
3	33		Lubeník																18 15				22.15
4	32		xMedzník																18 18				22.18
5	31		Teplá Voda																18 23				22.23
7	30		Jelšava, nám.																18 27				22.27
7	29		Jelšava, žel. stan.																18 31				22.31
11	28		xIRD, výkrmňa																18 42				22.42
15	27		Nádražie																18 55				22.55
17	26		xNádražie (zast.)																19 07				23.07
20	25		Rákoš															o	19 12		b		23.1[illegible]
0	0	24	Železník, Ladislav	0.15			6.15					12.15			14.15			18.15			22.15		
3	3	21	Sirk, MNV	0.25		✗●	6.25					12.25	o		14.29		o	18.20		b	22.25		
4	4	23	Hanuška, osada			5.43							12.35	14.35			18.15				22.15		
5	5	22	Sirk, učilište		✗	5.45							12.20	14.20			18.20				22.20		+
5	5	21	**Sirk, MNV**	0.25	0.25	5.50		6.25				12.25	12.25	14.25	14.25	16.35	18.25	18.25		22.25	22.25	22.25	
5	5	20	Sirk, pražiareň	0.30	0.26	5.55		6.28				12.30	12.28	14.28	14.30	16.38	18.28	18.30		22.28	22.30	22.30	
7	7	16	xČervenány, rázc.	0.35	0.32	6.00		6.33				12.35	12.32	14.32	14.35	16.42	18.32	18.35		22.32	22.35	22.35	
	10	19	Plaské	0.45						10.35	12.35	12.43			14.43			18.49			22.45	22.45	
	13	18	Gréca, mlýn	0.51		●1				10.43	12.43	12.51			14.50			18.53			22.50	22.50	
	15	17	**Ratkovské Bystré**	0.55						10.51	12.51	12.55			14.54			18.55			22.55	22.55	
7	7	15	xČervenán, rázc.		0.32	6.00	6.03	6.33					12.32	14.32		16.42	18.32			22.32			
4	7	13	xNová Červenica		0.34	6.02	6.03	6.36					12.34	14.34		16.44	18.34			22.34			
4		14	Rákoš, tlaka		0.35	6.04	6.04	6.38					12.35	14.35		16.45	18.35			22.35			
11	20	13	Rákoš		0.41	6.10	6.10	6.44	✗				12.41	14.41		16.51	18.41		20.12	22.41			23.11
16	25	12	**Kameňany**		0.50	6.16	6.16	6.54	✗				12.50	14.50		17.00	18.50		20.20	22.50			23.20
22	31	11	Dekýš, rázc.		1.00	6.26	6.26	7.05	9.10				13.05	15.05		17.15	19.05		20.35	23.05			23.35
26	35	10	Strelnica, nám.		1.20	6.37	6.37	7.13	9.15				13.23	15.20		17.30	19.16		20.50	23.20			23.55
28	37	9	Strelnica, kúpele		1.25	6.43	6.43	7.19	9.21				13.25	15.25		17.35	19.22		20.58	23.25			23.58
30	39	8	Smikvarý, rázc.		1.30	6.49	6.49	7.25	9.25				13.30	15.30		17.40	19.27		21.00	23.30			24.00
32	41	7	**Hrkáč** 16125		1.35	6.55	6.55	7.30	9.29				13.35	15.35		17.43	19.35		21.03	23.35			0.03
34	43	6	Lesková, rázc.			7.06	7.06	7.40	9.35				13.43	15.45		17.50	19.43		21.10				0.10
35	44	5	Otročok			7.12	7.12	7.44	9.39				13.49	15.43		17.53	19.43		21.13				0.13
37	46	4	xZlín, rázc.			7.20	7.20	7.53	9.43				13.48	15.48		17.58	19.46		21.18				0.18
38	47	3	xBeluyne, rázc.			7.24	7.24	7.54	9.45				13.52	15.52		18.02	19.52		21.22				0.22
41	50	2	Šafárikovo, hot. Centr.			7.27	7.27	7.57	9.50				13.55	15.56		18.06	19.56		21.26				0.26
41	50	1	odch. **Šafárikovo**, žel. stan.			7.30	7.30	8.00	9.55				13.58	16.00		18.10	20.00		21.30				0.30

Prípojné spoje na žel. stanici Šafárikovo: na vlak [illegible] odch. 8.15 | 16.47 | 18.55 | 21.06 | 0.45

▼ premáva denne okrem soboty

16127 Šafárikovo—Gemer

Obchodná výpravňa: Šafárikovo, telefón 363

Dopravný závod 1603 Rim. Sobota

km	T.č.			1	3	5	7		2	4	6	8
0	1	odch.	**Šafárikovo**, žel. stan.	✗	✗	✗	✗	prích.	8.05	8.55	14.10	16.40
0	2	●	Šafárikovo, nám.	7.35	8.25	13.35	16.10	▲	8.02	8.52	14.07	16.37
3	3	▼	Gemer, rázc.	7.38	8.28	13.38	16.13	↑	7.59	8.49	14.04	16.34
4	4	prích.	**Gemer**, nám.	7.41	8.31	13.41	16.16	odch.	7.55	8.45	14.00	16.30
				7.45	8.35	13.45	16.20					

prích.	od Lučenca	od Prešova		8.15	11.06	13.33	15.54	16.47	18.55	Prípojné vlaky na žel. stan. Šafárikovo	na Lučenec	na Prešov	odch.			6.54	8.15		14.41		16.47	15.59	
vlak min.	od Lučenca			6.54	8.05	11.59		16.17	17.14														
vlak min.	od Prešova			509	502	546	514	516		Autobus čaká na prípojné zmeškané vlaky na žel. stan. Šafárikovo													
					30	15	5	prích.															
				515	545	517		47															
						30		prích.															

16128 Šafárikovo—Barca

Obchodná výpravňa: Šafárikovo, tel. 363

Dopravný závod 1603 Rim. Sobota

km	T.č.			1	3		2	4
0	1	odch.	**Šafárikovo**, žel. stan.	✗●	✗	prích.	✗●	✗
		prích.		14.20	17.15	odch.	7.10	16.55
0	2	odch.	**Šafárikovo**, nám.	14.27	17.18	prích.	7.05	16.52
3	3	↓	xOtrokoč, rázc.	14.24	17.20	▲	7.03	16.49
4	4		Behynce	14.33	17.29	↑	6.54	16.40
5	5		xPustatina	14.36	17.32	↑	6.46	16.37
6	6		Stránska	14.39	17.35	↑	6.43	16.34
7	7	▼	xFina, rázc.	14.42	17.38	▲	6.40	16.31
13	8	prích.	**Barca**	14.45	17.41	odch.	6.20	16.10
				15.00	18.00			

prích.	od Prešova	od Lučenca		13.33	13.08	16.47	15.59	17.14	13.33	Prípojné vlaky na žel. stan. Šafárikovo	na Prešov	na Lučenec	odch.					8.15		15.06	16.47		

16129 Šafarikovo—Starňa

Obchodná výpravňa: Šafárikovo, tel. 362

Dopravný závod 1603 Rim. Sobota

km	T.č.			1	3		2	4
0	1	odch.	**Šafarikovo**, nám.	✗	✗	prích.	✗	✗
0	2	●	Šafárikovo, žel. stan.	7.35	13.45	▲	8.10	14.10
0	3	↓	Šafárikovo, ihrisko	7.37	13.47	↑	8.08	14.08
3	4	↓	Šafárikovo, nemoc., rázc.	7.39	13.49	↑	8.05	14.06
3	5	prích.	**Starňa**	7.42	13.53	▲	8.03	14.02
				7.45	13.55	odch.	8.00	14.00

Sanitized Copy Approved for Release 2010/10/06 : CIA-RDP81-01043R001000070002-7

Sanitized Copy Approved for Release 2010/10/06 : CIA-RDP81-01043R001000070002-7

16151 Lučenec – Uderiná – Dobročská Lehota / Ružiná

Obchodná výpravňa: Lučenec, telefón 542

km	T.č.		Dopravný závod 1604, Lučenec	1	3	5	7	9	11	13	17	19	21	23	25	27	29	31	33	35	37	39	41	43
0	0	1	odch **Lučenec**, žel. stan.	...	...					a 10.40	...	...	h 12.15	...	...	...	...		...	...	...	...	...	...
0	0	2	Lučenec, Stalinovo nám.							10.45			12.20											
0	0	3	× Lučenec, PV	...	...			...		10.51	...	...	12.25	...		...	...	...	...	...	...	...	...	...
5	5	4	× Nová Vidiná							10.55			12.30											
5	5	5	Vidiná, Jednota	...	...	...		...	...	10.57	...	...	12.32	...		...	...	...	...	...	...	...	...	...
8	8	6	× Haller							11.05			12.43											
9	9	7	× Točnica, rázc.	...	...	...		c		11.08	...	...	12.43	...	X●	...	...	...	...	...	...	...	...	...
13	13	8	Uderiná			5.55		7.00	k	11.16			12.51		14.00									
16	16	9	Lovinobáňa, nám.	...	...	6.00	...	7.05	7.00	11.28	a	a	13.00	X●	14.10	...	h		a		...	...	...	...
18	18	10	Lovinobáňa, hl. brána	...	5.50	6.20		7.10	7.05			12.05	12.10		14.05	14.15		15.10		18.10	18.10			22.15	22.15
18	18	11	Lovinobáňa, zastávka							11.30				13.05								...	...	
21	21	12	× Dobroč, rázc.	...	5.53	6.23		7.15	7.08	11.33	12.08	12.16	13.08	14.12	14.18			15.13		18.13	18.13			22.18	22.18
1	23	13	Dobroč			6.25				11.39		12.21	13.14		14.24					18.19					22.24
1	25	14	prích. odch. **Dobročská Lehota**			6.30				11.45		12.25	13.20		14.30	+				18.25		...	...		22.30
1	27	13	Dobroč												14.35	14.55		16.15				19.20	20.10		
21	29	12	× Dobroč, rázc.		5.53			7.15	7.08	15	12.08			14.12	14.41	15.01		16.22				19.26	20.16		...
22	30	15	Mýtna, nám.	...	5.55		...	7.18	7.11		12.21	...	...	14.15	14.47	15.07	15.13	16.28		18.13	19.32	20.22	22.18	
27	30	16	prích. odch. Mýtna, žel. zast.	X	6.00		+	7.24	7.15	h	12.25			14.19	14.50	15.09	15.15	16.30	...	18.15	19.34	20.24	22.20	
25	33	17	Divin	4.45	6.03	...	7.35	7.35	7.35	11.50	12.27	...	...	14.20	...	15.10	15.19	16.37		18.18	19.35	20.25	22.25	
28	36	18	× Ružiná, rázc.	4.52	6.06		7.40	7.40	7.40	11.55	12.33			14.25		15.36	15.36	17.01		18.27	19.51	21.06	22.30	
28	36	19	prích. **Ružiná**	4.58	6.09	...	7.45	7.45	7.45	12.00	12.40	...	...	14.28	...	15.43	15.43	17.08	...	18.33	19.57	21.13	22.40	...
				5.00	6.10		7.50	7.50	7.50	12.05	12.45			14.30		15.45	15.45	17.10		18.35	20.00	21.15	22.45	

§ príchod 6.05 h spoj. premáva denne, okrem soboty k spoj. premáva v prac. dni, keď není škol. vyučovanie

Príchody pripojných vlakov na žel. stan. Mýtna	od Lučenca		4.11	5.30	...	...	7.15	...	...	11.46	...	...	...	15.14	...	...	16.35	...	...	20.29	...	...
	od Zvolena		4.43	6.04			7.30			12.48				15.26			16.47		19.45	20.59		
Pripojné aut. spoje na trati 16001 na zast. Mýtna, nám.								...	...						a 14.03									
Autobus čaká na pripojné vlaky na žel. stan. Mýtna	od Lučenca	vlak min.	503	525			511 prích.	...	...	505 prích.	...	...	...	517 20	...	...	505 prích.	...	...	519 10	...	...
	od Zvolena	vlak min.	508	526			502 prích.	...	...	...	...	...	...	516 20	...	...	518 prích.	...	506 30	520 10	...	...

16151 Lučenec – Uderiná – Dobročská Lehota / Ružiná

Obchodná výpravňa: Lučenec, telefón 542

Opačný smer

km	T.č.		Dopravný závod 1604, Lučenec	2	6	8	10	12	16	18	20	22	24	26	28	30	32	34	36	38	40	42	44	46
0	0	19	odch **Ružiná**	X	a	c	k	+	c	m	a		X		h	+				a				
0	0	18	Ružiná, rázc.	3.50	5.10	6.15	6.15	6.55	8.00	11.10	11.10	...	13.15	...	14.35	14.55	...	16.20	...	17.15	19.20	20.10	21.20	...
3	3	17	Divin	3.52	5.13	6.17	6.17	6.58	8.05	11.15	11.15		13.20		14.38	14.58		16.23		17.18	19.23	20.13	21.25	
6	6	16	prích. odch. Mýtna, žel. zast.	3.57	5.18	6.20	6.20	7.03	8.10	11.20	11.20		13.30		14.43	15.03		16.28		17.23	19.28	20.18	21.30	...
6	6	15	Mýtna, nám.	4.05	5.20	6.25	6.25	7.10	8.20	11.30	11.30		13.35		14.52	15.10	X	16.35		17.30	19.35	20.25	21.35	
7	7	12	× Dobroč, rázc.		5.32	6.30	6.30				11.47		13.36		14.55	15.30	15.30	16.50		17.35	19.45	21.00	21.37	
					5.36	6.34	6.34				11.48		13.38		14.56	15.32	15.32	16.52		17.37	19.47	21.02	21.39	...
				4.5	5.40	6.38	6.38				11.50		13.40		14.58	15.35	15.35	16.55		17.40	19.50	21.05	21.42	
9	9	13	Dobroč	●				141				X		X										
11	11	14	prích. odch. **Dobročská Lehota**	5.20				7.00	...			11.50		13.30		15.40	15.40	17.00	...		19.55	21.10		21.30
11	13		Dobroč	5.25				7.06				11.56		13.35		15.45	15.45	17.05	a		20.00	21.15		21.30
7	15	12	× Dobroč, rázc.	5.30	5.40	6.38	6.38	7.10			11.50	12.01	13.40	13.38	14.58				17.35					
10	18	11	Lovinobáňa, zastávka					7.13	...	...	11.55					...	...	...	17.40	...	...	...	21.42	21.42
10	18	10	Lovinobáňa, hl. brána	5.35	5.45	6.45	6.45					12.05	13.45	13.45	15.05									
12	20	9	Lovinobáňa, nám.	5.40		6.50	6.50	7.17	...	...	...		...	13.48		...	...	...	17.50	17.45	...	...	21.45	21.45
15	23	8	Uderiná	5.50		6.55		7.25			...			13.55										
19	27	7	× Točnica, rázc.	...				7.35					...		...	...	...	...		...	...	...	...	...
20	28	6	× Haller					7.37																
23	31	5	Vidiná, Jednota	...				7.40	...	...	...		...	...	...	...	...	...	...	...	...	...	...	...
23	31	4	× Nová Vidiná					7.42																
28	36	3	× Lučenec, PV	...				7.45	...	...	...		...	...	...	...	...	...	...	...	...	...	...	...
28	36	2	Lučenec, Stalinovo nám.					7.50																
28	36	1	prích **Lučenec**, žel. stan.					7.55	...															

n spoj. premáva denne, keď není škol. vyučovanie, okrem soboty k spoj. premáva v prac. dni, keď není škol. vyučovanie

Príchody pripojných vlakov na žel. stan. Mýtna	od Lučenca		4.11	5.30	7.15	7.15	...	...	11.46	...	...	...	...	15.14	16.38	...	...	...	...	20.29	...	...
	od Zvolena		4.43	6.04	7.30	7.30				12.48				15.26	16.50				19.45	20.59		
Autobusové prípoje na trať 16001 na zast. Mýtna, nám.			...	...	X 7.37	X 7.37	...	...	...	...	...	...	...	a 14.03	...	...	...	...	...	...	519 10	...
Autobus čaká na pripojné vlaky na žel. stan. Mýtna	od Lučenca	vlak min.	...	525	511	511	...	...	...	...	...	...	...	...	517 20	...	...	...	...	...	505 10	...
	od Zvolena	vlak min.	...	526	...	...	...	...	...	...	...	...	...	...	516 20	518 prích.	...	...	...	506 30	520 10	...

Sanitized Copy Approved for Release 2010/10/06 : CIA-RDP81-01043R001000070002-7

Sanitized Copy Approved for Release 2010/10/06 : CIA-RDP81-01043R001000070002-7

16152 Lučenec–Točnica–Málinec

Obchodná výpravňa: Lučenec, telefón 542

1	3	5	7	9	11	km	km	T.č.		Dopravný závod 1604, Lučenec		2	4	6	8	10	12
X	+	X	X	X	+							X	X	+	X	+	X
6.40	12.15	13.25	16.35	20.10	20.30	0	0	1	odch.	**Lučenec**, žel. stan.	prích	6.20	7.50	8.50	16.30	17.55	17.55
6.42	12.18	13.29	16.37	20.14	20.33	0	0	2		Lučenec, Stalinovo nám.		6.17	7.47	8.47	16.27	17.50	17.50
6.43	12.23	13.32	16.40	20.18	20.38	0	0	3		× Lučenec, PV		6.15	7.45	8.45	16.25	17.44	17.44
6.47	12.27	13.36	16.44	20.22	20.42	5	5	4		× Nová Vidiná		6.10	7.40	8.40	16.20	17.39	17.39
6.48	12.30	13.38	16.46	20.25	20.45	5	5	5		Vidiná		6.05	7.35	8.35	16.15	17.34	17.34
6.55	12.34	13.42	16.48	20.29	20.49	8	8	6		× Tomášovce, rázc.		5.57	7.26	8.26	16.05	17.28	17.30
6.56	12.37	13.45	16.50	20.32	20.52	9	9	7		× Tomášovce, Halier		5.55	7.23	8.23	16.03	17.26	17.26
6.58	12.40	13.47	16.55	20.34	20.55	10	10	8		× Točnica, rázc.		5.53	7.20	8.20	16.00	17.20	17.20
7.05	12.45	13.51	17.05	20.38	21.00	12	12	9	prích.	**Točnica**	odch	5.50	7.15	8.15	15.55	17.15	17.15
	12.49	13.53		20.42	21.05				odch		prích	5.45		8.10	15.50	17.10	
...	12.55	14.10	...	21.00	21.23	19	19	10		Cinobaňa		5.32	...	7.55	15.37	17.00	...
	12.57	14.12		21.02	21.25	19	19	11		× Cinobaňa, vyhňa		5.30		7.53	15.35	16.55	
...	}	14.15	...	}	}		20	12	prích.	**Cinobaňa** Maša	odch	5.28	...	}	}	}	...
	}	14.20		}	}				odch		prích	5.25		}	}	}	
...	12.57	14.23	...	21.02	21.25	19	21	11		× Cinobaňa, vyhňa		5.20	...	7.53	15.35	16.55	...
	13.09	14.30		21.10	21.35	22	24	13		Turičky		5.16		7.47	15.30	16.50	
...	13.23	14.47	...	21.27	21.52	28	30	14		Ozdín		4.56	...	7.34	15.10	16.30	...
	13.25	14.50		21.30	21.55	28	30	15		× Ozdín, rázc.		4.51		7.32	15.06	16.26	
...	13.30	14.55	...	21.40	22.00	31	33	16	prích.	**Málinec**, nám.	odch	4.45	...	7.25	15.00	16.20	...

(16151 · 16152, 16153, 16154 · 16152)

✱ spoj premáva v prac. dni, okrem pondelka

6.32 6.37	11.25 11.06	... 12.13	13.16 ...	15.56 16.04	19.28 19.49	.11 .09	prích	od Zvolena od Plešivca	Vlakové prípoje na žel. stan. Lučenec	do Zvolena do Plešivca	odch.	2: 6.46 / 6.39; 4: ... / 8.06; 6: 9.01 / ...
526 —	48 prích	...	514 5	507 10	519 prích	506 prích	vlak minút	Autobus čaká na prípojné vlaky na žel. stan. Lučenec				...

16155 Lučenec–Boľkovce

1	3	5	7	9	km	T.č.		Dopravný závod 1604, Lučenec		2	4	6	8	10
X	X		X	X						X	X		X	X
5.35	6.40	12.15	16.15	19.00	0	1	odch.	**Lučenec**, žel. stan.	prích.	6.35	7.45	13.20	17.15	20.00
5.37	6.43	12.18	16.18	19.03	0	2	prích.	Lučenec, Nový Svet	odch.	6.32	7.40	13.18	17.12	19.58
5.38	6.45	12.21	16.22	19.06			odch		prích.	6.30	7.37	13.15	17.10	19.55
5.40	6.47	12.23	16.24	19.08	0	3		Lučenec, most		6.28	7.35	13.13	17.08	19.53
5.42	6.49	12.26	16.26	19.11	4	4		× Fabianka, rázc.		6.25	7.31	13.10	17.04	19.50
5.45	6.52	12.30	16.29	19.15	5	5		Hávaška		6.20	7.28	13.06	16.59	19.41
5.50	6.57	12.35	16.34	19.20	7	6		× Boľkovce, osada I.		6.15	7.23	13.01	16.57	19.46
5.55	7.00	12.39	16.38	19.24	8	7		× Boľkovce, osada II.		6.10	7.20	12.59	16.54	19.39
6.00	7.05	12.45	16.45	19.30	10	8	prích	**Boľkovce**	odch.	6.05	7.15	12.55	16.50	19.35

(16157)

1	3	5	7	9			Vlakové prípoje na žel. stan. Lučenec			2	4	6	8	10
5.11 ...	6.32 6.37	11.25 12.13	15.56 ...	... 18.55	prích.	od Zvolena od Plešivca	Vlakové prípoje na žel. stan. Lučenec	do Zvolena do Plešivca	odch.	6.44 6.39	9.01 8.06	... 13.21	...	19.55 20.16
508	...	R 48 10	516 15	...	vlak min.	od Zvolena	Čaká na prípojné zmeškané vlaky na žel. stan. Lučenec			...	...	...	...	...
...	...	R 375 10	...	447 5	vlak min.	od Plešivca				...	...	...	...	...

16153 Lučenec–Zelené–Poltár–Ipeľ–Látky

Obchodná výpravňa: Lučenec, telefón 542

1	3	5	7	9	11	13	km	km	T.č.		Dopravný závod 1604, Lučenec		2	4	6	8	10	12	14
			X												X				
...	...	...	12.30	...	...	...	0	0	1	odch	**Lučenec**, žel. stan.	prích	...	...	9.20	...	...	...	...
			12.33				0	0	2		Lučenec, Stalinovo nám.				9.15				
...	...	...	12.35	...	...	...	0	0	3		× Lučenec, PV		...	...	9.10	...	...	...	...
			12.42				5	5	4		× Nová Vidiná				9.05				
...	...	...	12.43	...	...	...	5	5	5		Vidiná		...	...	9.03	...	...	...	...
			12.51				8	8	6		× Tomášovce, rázc.				8.56				
...	...	...	12.53	...	...	...	9	9	7		× Veľká Ves		...	...	8.54	...	...	...	...
			12.58				11	11	8		Močiar				8.50				
...	...	...	13.05	...	...	...	14	14	9		Kalinovo, p. u.		...	...	8.44	...	...	...	...
			13.15				18	18	10		Breznička, obec				8.34				
...	...	...	13.16	...	...	...	18	18	11		Breznička, žel. stan.		...	...	8.32	...	...	...	...
			13.23				21	21	12		Zelené, žel. stan.				8.25				
	X	+		X●										X●		+	X		
...								21	13		Zelené, Jednota		...		}				
...	9.00	13.30	}	15.25	16.10	21.25		24	14		Poltár, žel. stan. 16154			7.00	}	8.25	14.40	17.50	20.55
	9.05	13.35	}	15.30	18.25	21.35		27	13		Zelené, Jednota			6.53	}	8.20	14.32	17.43	20.48
5.25	9.10	13.40	13.40	15.35	18.35	21.38	21	27	12		Zelené, žel. stan.		4.50	6.50	8.18	8.18	14.30	17.40	20.45
5.34	9.20	13.50	13.50	15.43	18.45	21.44	25	31	15		Rovňany, Jednota		4.40	6.45	8.08	8.06	14.25	17.31	20.36
5.43	9.30	14.00	14.00	15.53	18.53	21.54	29	35	16		Bystrička		4.32	6.29	7.58	7.53	14.15	17.22	20.27
5.48	9.35	14.04	14.04	15.58	18.57	22.00	31	37	17		× Ozdín, rázc.		4.27	6.22	7.52	7.52	14.00	17.17	20.22
}	9.40	14.07	14.07	16.0[illegible]	19.00	22.05	31	37	18		Ozdín		4.25	6.20	7.50	7.50	13.58	17.15	20.20
5.48	9.45	14.14	14.14	16.03	19.05	22.07	31	37	17		× Ozdín, rázc.		4.20	6.18	7.43	7.43	13.56	17.08	20.15
5.55	9.47	14.20	14.20	16.13	19.12	22.14	34	40	19		Málinec, trzište	odch	4.15	6.08	7.38	7.38	13.48	17.00	20.08
6.00	9.50	14.23	14.23	16.15	19.15	22.16	34	40	20	prích	**Málinec**, nám. 16152	prích	4.10	6.03	7.35	7.35	13.42	16.55	20.05
6.03	10.00	14.25	14.25	16.20	19.20	22.18				odch			4.09	5.55	7.30	7.30	13.37	16.50	20.00
6.09	10.06	14.30	14.30	16.25	19.25	22.24	36	42	21		Prierast		4.05	5.50	7.25	7.25	13.31	16.45	19.55
6.15	10.12	14.34	14.34	16.27	19.27	22.29	38	44	22		Hámor		4.02	5.46	7.18	7.18	13.28	16.40	19.50
6.18	10.15	14.37	14.37	16.30	19.30	22.31	39	45	23		Chmeľná		4.00	5.44	7.13	7.13	13.25	16.37	19.42
6.21	10.18	14.39	14.39	16.32	19.35	22.34	40	46	24		× Mysliny, rázc.		3.58	5.42	7.10	7.10	13.22	16.35	19.40
6.26	10.25	14.44	14.44	16.35	19.39	22.39	42	48	25		Ipeľský Potok		3.54	5.38	7.05	7.05	13.16	16.30	19.35
6.30	10.28	14.45	14.45	16.38	19.41	22.40	42	48	26		× Ipeľský Potok, MNV		3.53	5.35	7.02	7.02	13.15	16.25	19.33
6.35	10.35	14.50	14.50	16.40	19.45	22.45	44	50	27		Ipeľ		3.50	5.30	6.55	6.55	13.10	16.20	19.25
...	...	...	...	...	...	...		53	28		× Petrovná		...	...	...	...	...	...	...
								55	29		Lipia								
...	...	...	...	...	...	...		57	30		× Ujaty		...	...	...	...	...	...	...
								60	31		× Poľanka								
...	...	...	...	...	...	...		61	32		Prašivá		...	...	...	...	...	...	...
								62	33		× Chochelná								
...	...	...	...	...	...	...		63	34	prích	**Látky**	odch	...	...	...	...	...	...	...

(16152, 16151 · 16154 · 16152)

1	3	5	7	9	11	13			Vlakové prípoje			2	4	6	8	10	12	14
...	...	...	11.25	...	...	...	prích.	od Zvolena	na žel. stan. Lučenec	do Zvolena	odch.	...	...	9.01	...	...	...	...
			12.13					od Plešivca		do Plešivca								
...	7.01	12.52	...	14.52	18.00	21.17		od Kokavy	Poltár	do Kokavy		...	7.30	8.56	...	15.30	18.08	21.28
...	7.29	12.57	...	15.21	18.05	20.53		od Lučenca		do Lučenca		...	7.06	...	...	14.56	18.09	21.32
...	6.56	12.05	...	14.46	...	21.23		od R. Soboty		do R. Soboty		...	...	8.20	8.20	15.27	18.14	21.27
5.20	7.11	13.05	13.23	15.01	18.14	20.12		od Poltára	Zelené	do Poltára		5.06	7.24	8.49	...	15.16	18.00	20.48

Sanitized Copy Approved for Release 2010/10/06 : CIA-RDP81-01043R001000070002-7

Sanitized Copy Approved for Release 2010/10/06 : CIA-RDP81-01043R001000070002-7

16154 Lučenec–Zelené–Poltár–Krná

Obchodná výpravňa: Lučenec, tel. 542

Dopravný závod 1604, Lučenec

1	3	5	7	9	11	13	15	km	T.č.			2	4	6	8	10	12	14	16
				+				0	1	odch.	Lučenec, žel. stan.			+ 9.30					
				12.30				0	2		Lučenec, Stalinova nám.			9.25					
				12.33				0	3		× Lučenec, PV			9.19					
				12.36				5	4		× Nová Vidiná			9.13					
				12.43				5	5		Vidiná, Jednota			9.10					
				12.45				8	6		× Tomášovce, rázc			9.00					
				12.53				11	7		Veľká Ves			8.51					
				13.00				14	8		Kalinovo, D. ú.			8.43					
				13.09				18	9		Breznička, obec			8.33					
				13.17				18	10		Breznička, žel. stan			8.30					
				13.18				21	11		Zelené, žel. stan.		7.00	8.20					
	X	X	X	13.23	X			0	12		Poltár, žel. stan.		6.55		8.20	12.45	14.45		
7.05		11.00	13.20		15.25			0	13		Zelené, Jednota					12.40	14.40		
7.10		11.18	13.25		15.30							4.50	6.50	8.18	8.18	12.35	14.43	17.45	20.40
5.25 7.15		11.20	13.30	13.30	15.35	18.20	21.40	3	21		Zelené, žel. stan	4.45	6.40	8.13	8.13	12.30	14.35	17.35	20.20
5.34 7.24		11.28	13.38	13.38	15.43	18.28	21.48	7	25		Ravňany, Jednota	4.37	6.28	8.05	8.05	12.19	14.27	17.27	20.08
5.41 7.31		11.36	13.46	13.46	15.53	18.35	21.55	10	28		Uhorské, Jednota	4.28	6.23	7.57	7.57	12.14	14.22	17.20	20.01
5.46 7.36		11.51	13.51	13.51	15.57	18.42	22.07	13	31		× Hradište, rázc	4.25	6.20		7.56		14.18	17.18	19.57
			13.53	13.53	16.02	18.47	22.12	13	31		Hradište	4.19	6.17		7.53		14.16	17.15	19.54
5.50 7.36		11.53	13.57	13.57	16.05	18.49	22.15	13	31		× Hradište, rázc	4.10	6.10		7.48		14.10	17.10	19.45
5.55 7.45		12.00	14.05	14.05	16.10	18.55	22.25	16	34	prích.	Krná	odch.							

					11.43																								
					12.13																								
										prích.	od Zvolena	Vlakové prípoje na žel. stan. Lučenec	do Zvolena																
											od Plešivca		do Plešivca																
	7.01		10.27	12.52		14.52					od Kokavy	Poltár	do Kokavy	odch.		7.30			8.56		12.59	15.30							
	6.56			12.05		14.46					od R. Soboty		do R. Soboty			7.06			8.20			15.27							
				12.57		15.21					od Lučenca		do Lučenca								13.00	14.56							
			10.33	13.05		15.01		18.14	21.37		od Poltára	Zelené	do Poltára		5.06	7.24		8.49			12.52	15.16	18.00	20.48					
5.20	7.11			12.52		15.16		18.00	20.48		od Lučenca		do Lučenca		5.20	7.11					13.05	15.01	18.14	21.37					
				20.03		2637				vlak min.																			
				10		30																							
	2906			2900		2902				vlak min.	Autobus cesta na pripojne zmeškané vlaky na žel. stan	Poltár	od Kokavy																
	5			10		30							od R. Soboty																
				2624		2602				vlak min.			od Lučenca																
				10		30																							
2601				2603	2603	2627		2605	2609	vlak min.		Zelené	od Poltára																
15				10	10	30		50	prích.																				

16157 Lučenec–Mučín–Pleš

Obchodná výpravňa: Lučenec, telefón 542

Dopravný závod 1604, Lučenec

km	T.č.			1	3	5	7	9	11	13	15	17	19	21	23	25
					X					X			X		X	
0	0	0	1	odch.	6.10	+	+	X	+	14.20		X	18.25		22.25	
0	0	0	2		Lučenec, žel. stan.	6.35	6.45	11.15	13.35		14.40	16.35		20.15		
0	0	0	3		Lučenec, Nový smer	6.15	6.37	6.49	11.18	13.38	14.25	14.43	16.39	18.30	20.18	22.30
0			4		Lučenec, Koruna		6.39					14.46		18.35		
0			5		Lučenec, STS		6.41					14.48		18.38		
5			6		Rapovce, rázc		6.44					14.53		18.42		
5			7		Rapovce, mlyn		6.49					14.55		18.50		
0	0	0	8		Lučenec, most	6.17		6.51	11.20	13.40	14.28		16.42		20.20	22.35
4	4	4	9		× Fabianka	6.18		6.55	11.29	13.46	14.32		16.45		20.24	22.40
5	5	5	10		× Malá Fabianka	6.20		6.57	11.30	13.50	14.34		16.48		20.27	22.45
6	6	6	11		× Krutková, samota	6.23		7.01	11.33	13.53	14.38		16.52		20.30	22.50
9	9	9	12		Fijakovské Kľačany, rázc.	6.28		7.05	11.37	13.57	14.43		17.00		20.37	23.00
11	11	11	13		× Lázy, samota	6.32		7.11	11.40	14.00	14.45		17.05		20.40	23.05
13	13	13	14		Terbeľovce	6.35		7.15	11.44	14.04	14.49		17.07		20.44	23.07
14	14	14	15		Muľka	6.39		7.20	11.49	14.09	14.54		17.10		20.49	23.10
16	16	16	16		Rapovce	6.45	6.50	7.26	11.55	14.15	15.00	15.00	17.15	18.52	20.55	23.15
17	17	17	17		× Demočer	6.50	6.52	7.28	12.00	14.27	15.02	15.03	17.19	18.55	21.00	23.19
19	19	19	18		Mučín	6.55	6.56	7.31	12.07	14.30	15.05	15.06	17.24	19.00	21.05	23.24
19	19	19	19		Mučín, rázc	6.57	6.57	7.33	12.09	14.32	15.08	15.08	17.26	19.03	21.07	23.26
20			20		× Tmika, samota	6.58			12.11			15.14	17.30		21.10	
22			21		Lipovany	7.00			12.15			15.20	17.35		21.15	
	19	19			Mučín, rázc	6.40		6.57	7.33	12.20	14.32	15.08		19.03		23.26
	24	27		prích.	Pleš	6.50		7.00	7.40	12.25	14.40	15.15		19.10		23.35

Na cestách osvěží francovka ALPA

Sanitized Copy Approved for Release 2010/10/06 : CIA-RDP81-01043R001000070002-7

Sanitized Copy Approved for Release 2010/10/06 : CIA-RDP81-01043R001000070002-7

Opačný smer

16157 Lučenec—Mučín—Pleš

Obchodná výpravňa: Lučenec telefon 542

km	km	km	T.č.		Dopravný závod 1604 Lučenec	2	4	6	8	10	12	14	16	18	20	22	24	26	28
						X	X	X●	+		c	+	X	X	+	X	X	X	
		0	22	odch.	**Pleš**	4.20	...	5.00	5.30	...	7.05	7.50	12.30	...	...	16.35	...	20.25	...
		4	19		Mučín, rázc	4.30		5.05	5.35		7.10	7.55	12.35			16.40		20.30	
[illegible]	0	[illegible]	21		Lipovary		4.30	⟩		7.05	⟩		12.40	15.25	15.45	⟩	17.45	⟩	...
[illegible]	2	[illegible]	20		x Telka, samota		4.34	⟩		7.08	⟩		12.44	15.28	15.49	⟩	17.49	⟩	...
[illegible]	3	5	19		Mučín, rázc	...	4.38	5.05	5.35	7.10	7.10	7.55	12.46	15.30	15.53	16.40	17.53	20.30	...
[illegible]	3	5	18		**Mučín**		4.40	5.22	5.45	7.12	7.15	8.03	12.50	15.33	15.55	16.50	17.55	20.35	
[illegible]	5	7	17		x Demečer	...	4.46	5.24	5.51	7.18	7.20	8.08	12.56	15.38	16.01	16.56	18.01	20.40	...
[illegible]	[illegible]	8	16		Rapovce		4.52	5.26	5.57	7.24	7.25	8.13	13.02	15.43	16.07	17.02	18.07	20.45	
	8	10	15		Mulíka	...	4.57		6.02	7.29			13.07		16.12	17.07		20.50	...
	9	11	14		Terbelovce		5.02		6.07	7.34			13.12		16.17	17.11		20.54	
	11	13	13		x Lázy, samota	...	5.05		6.10	7.37			13.15		16.20	17.15		20.56	...
	12	15	12		x Fiľakovské Kľačany		5.09		6.14	7.41			13.19		16.24	17.19		21.05	
	16	18	11		x Krutková, samota	...	5.12		6.17	7.45			13.22		16.27	17.23		21.06	...
	17	[illegible]	10		x Malá Fabianka		5.17		6.20	7.50			13.27		16.32	17.27		21.13	
	18	20	9		x Fabianka	...	5.22		6.23	7.54			13.32		16.37	17.33		21.18	...
	22	24	8		Lučenec, most		5.26		6.28	7.58			13.36		16.40	17.38		21.23	
[illegible]			7		Rapovce, mlyn			5.28			7.28	8.18		15.45			18.09		
[illegible]			6		Rapovce, rázc	...		5.33			7.34	8.24		15.51			18.14		...
[illegible]			5		Lučenec, STS			5.38			7.40	8.30		15.56			18.19		
[illegible]			4		Lučenec, Koruna			5.40			7.42	8.35		15.58			18.20		
[illegible]	22	24	3		Lučenec, Nový svet		5.28	5.42	6.30	8.01	7.45	8.40	13.39	16.00	16.43	17.40	18.23	21.25	
14	[illegible]	24	2		**Lučenec**, žel. stan	...	⟩		6.35	8.05	7.50	8.45		16.05	16.45		18.25		...
14	22	[illegible]	1	prích.	**Opatová**, „Poľana"		5.35	5.45					13.45			17.45		21.30	

16158 Lučenec—Mikušovce—Jelšovce

1	3	5	7	9	11	13	15	17	19	km	km	T.č.		Dopravný závod 1604 Lučenec		2	4	6	8	10	12	14	16	18	20	22
X		X		X	X	X	X		X							X		X		X	X	X		X	X	X
5.40	...		...	14.20				...	22.20	0	0	1	odch	**Opatová**	16156, 16157, prích.	5.35	...	5.35			13.45					21.45
5.42				14.22					22.22	0	0	2		Lučenec, žel. prechod	16162 ▲	5.31	+	5.30			13.41					21.41
[illegible]	7.35	6.56	12.30		14.20	16.00	16.30	17.20		0	0	3		Lučenec, žel. stan 🚌		⟩	5.35		8.05	8.00	⟩	14.50	15.45	17.05	17.05	⟩
	7.37	6.58	12.33	14.30	14.25	16.06	16.35	17.30	22.24	0	0	4		Lučenec, Nový Svet	16159, 16161	5.29	5.33	5.25	8.00	7.58	13.39	14.47	15.40	17.00	17.02	21.36
	7.41	7.00	12.35	14.32	14.27	16.12	16.37	17.35	22.26	0	0	5		Lučenec, Koruna		5.27	5.29	5.20	7.52	7.52	13.37	14.44	15.37	16.57	16.59	21.32
	7.43	⟩	⟩	⟩	14.35	⟩	16.45	⟩	⟩	5		6		**Mikušovce**		⟩	⟩	5.15	7.50	⟩	⟩	14.40	⟩	⟩	16.55	⟩
		7.02	12.37	14.34		16.15		17.37	22.27		0	7		x Lučenec, STS	16160	5.25	5.26			7.50	13.35		15.35	16.55		21.30
	...	7.06	12.41	14.39	...	16.19	...	17.42	22.31		5	8		x Rapovce, rázc.		5.22	5.22	...		7.48	13.32	...	15.32	16.52	...	21.28
		7.11	12.45	14.44		16.22		17.47	22.35		7	9		Panické Dravce		5.18	5.18			7.45	13.28		15.28	16.48		21.25
		7.15	12.50	14.50	...	16.30	...	17.55	22.40		10	10	prích.	Veľká nad Ipľom	odch.	5.10	5.10			7.38	13.20		15.20	16.40		21.18
		7.17	12.52	14.52	...	...		17.57	22.42				odch.		prích.	5.05	5.05			7.35	13.15		15.15			21.15
	..	7.25	13.00	15.00			...	18.00	22.50		13	11	prích.	**Jelšovce**	odch.	5.00	5.00			7.30	13.10	...	15.10		...	21.10

1	3	5	7	9	11	13	15	17	19						2	4	6	8	10	12	14	16	18	20	22
6.3[illegible] / 6.37	..		11.25 / 12.13	...	13.16 / 14.37	15.56 / ...	... / 16.00	17.14 / ...	...	prích	od Zvolena / od Plešivca	Vlakové prípoje na žel. stan. Lučenec	do Zvolena / do Plešivca	odch.	...	...	6.44 / 6.39	9.01 / 8.06	...	...	14.48	16.05 / 16.04	...	18.59 / 17.20	...
526 / 5			548 / 10		514 / --	516 / 10	...	518 / prích		vlak / min.	od Zvolena	Čaká na prípojné zmeškané vlaky na žel. stanici Lučenec			...	...	...	...	...	...	...	...	...	...	...
511 / 5	...		R375 / 10	...	517	...	507		...	vlak / min.	od Plešivca				...	...	...	...	...	...	...	...	...	...	...

16159 Lučenec—Bušince—Modrý Kameň

Obchodná výpravňa: Lučenec, tel. 541 542

1	3	5	7	9	11	km	km	km	T.č.		Dopravný závod 1604 Lučenec		2	4	6	8	10	12	14
X●			●										X●	+	X●				
5.45	...	9.55	14.15	19.00	20.15		0	0	1	odch	**Lučenec**, žel. stan. 🚌	prích	5.05	7.40	7.40	...	12.00	16.00	18.55
5.47		9.57	14.17	19.02	20.17		0	0	2	prích	**Lučenec**, Nový Svet	odch	5.02	7.37	7.37		11.58	15.57	18.53
5.50	...	10.00	14.20	19.05	20.20		0	0	3	odch		prích	5.00	7.35	7.35	...	11.55	15.55	18.50
5.52		10.02	14.22	19.07	20.23		0	0	4		Lučenec, Koruna		4.58	7.33	7.33		11.53	15.53	18.48
5.53	...	10.03	14.23	19.08	20.25		5	5	5		x Lučenec, STS		4.57	7.32	7.32	...	11.52	15.52	18.47
5.57		10.07	14.27	19.12	20.29		5	7	6		x Rapovce, rázc		4.53	7.28	7.28		11.48	15.48	18.43
6.02	...	10.12	14.32	19.17	20.34		7	6	7		Panické Dravce		4.48	7.23	7.23	...	11.43	15.44	18.38
6.05		10.15	14.35	19.20	20.37		8	8	7		x Margečiho pustatina		4.45	7.20	7.20		11.40	15.42	18.35
6.09		10.19	14.39	19.24	20.41		10	10	8		Veľká n. Ipľom		4.41	7.16	7.16		11.36	15.39	18.31
6.11	...	10.21	14.41	19.26	20.43		12	12	9		x Veľké Dálovce		4.39	7.14	7.14	...	11.34	15.37	18.29
6.14		10.24	14.44	19.29	20.46		12	12	10		x Malé Dálovce		4.36	7.11	7.11		11.31	15.35	18.26
6.20	...	10.30	14.50	19.35	20.52		15	15	11		Trenč		4.30	7.05	7.05	...	11.25	15.30	18.20
6.25		10.35	14.55	19.40	20.57		18	18	12		x Ráros, pusta		4.25	7.00	7.00		11.20	15.25	18.15
6.29	...	10.39	14.59	19.44	21.01		20	20	13		Hámor		4.21	6.56	6.56	...	11.16	15.20	18.11
6.34		10.44	15.04	19.49	21.06		22	22	14		x Mlynská dolina		4.16	6.50	6.50		11.11	15.15	18.06
6.37	...	10.47	15.07	19.52	21.09		23	23	15		Muľa		4.13	6.48	6.48	...	11.08	15.12	18.03
6.43		10.53	15.13	19.58	21.18		25	25	16		Bušince, kolónia		4.07	6.42	6.42		11.02	15.05	17.57
6.45	÷	10.55	15.15	20.00	21.20					prích		odch	4.05	6.40	6.40	÷	11.00	15.03	17.55
6.45	6.45	11.00	15.20	20.02	21.22	0	26	26	17	odch	**Bušince**	prích	4.00	6.35	6.40	6.40	10.55	15.00	17.50
6.55	6.55	11.05	15.25	20.07	21.28	2	28	28	18	odch	x Veľké Zlievce, rázc	prích	3.55	6.30	6.35	6.35	10.50	14.55	17.45
⟩	⟩	⟩	15.33		21.35			31	19	prích	**Veľké Zlievce**	odch	3.50	6.25	6.26	6.26	⟩	⟩	17.35
	⟩	⟩	15.34							odch		prích			6.21	6.21	⟩	⟩	17.33
6.55	6.55	11.05	15.42	20.07		8	28	34	18		x Veľké Zlievce, rázc		...	...	6.12	6.12	10.50	14.55	17.25
7.00	7.00	11.10	15.47	20.12		10	30	36	20		Malé Zlievce				6.07	6.07	10.45	14.50	17.20
7.15	7.15	11.25	16.02	20.25		15	35	41	21		Veľké Straciny		...	...	5.52	5.52	10.30	14.35	17.05
			⟩			18			22		Malé Straciny		...	...	5.47	5.47	⟩	⟩	⟩
						18			23		Malé Straciny, žel. st.				5.45	5.45	⟩	⟩	⟩
7.15	7.15	11.25	16.02	20.25		21	35	41	21		Veľké Straciny		...	...	5.38	5.38	10.30	14.35	17.05
7.25	7.25	11.35	16.13	20.35		24	38	44	24		Malý Krtíš				5.30	5.30	10.20	14.28	16.55
7.28	7.28	11.38	16.15	20.38		25	39	45	25		x Malý Krtíš, stroj. stan.		...	...	5.28	5.25	10.17	14.25	16.53
7.31	7.31	11.40	16.18	20.41		26	40	46	26		Veľký Krtíš, kostol				5.25	5.28	10.14	14.23	16.50
7.34	7.34	11.44	16.20	20.45		37	41	47	27		Veľký Krtíš ♦		...	...	5.23	5.23	10.11	14.21	16.48
7.42	7.42	11.52	16.27	20.52		30	44	50	28		x Modrý Kameň, ČSAD 🚌				5.20	5.20	10.03	14.13	16.43
7.45	7.45	12.00	16.30	20.55		30	44	50	29	prích	**Modrý Kameň**, nám.	odch.	...	...	5.15	5.15	10.00	14.10	16.40

1	3	5	7	9	11						2	4	6	8	10	12	14
5.11	...	8.57	13.16	18.55	20.11 / 19.49	príchod	od Zvolena / od Plešivca	Vlakové prípoje na žel. stan. Lučenec	do Zvolena / do Plešivca	odchod	4.55 / 5.16	8.06	8.06	...	12.19	16.05 / 16.04	18.59 / 19.34
508 / 5	...		514 / 10	...	506 / prích	vlak / min	od Zvolena	Autobus čaká na prípojné zmeškané vlaky na žel. stan. Lučenec			...	...	...	...	...	...	...
...	...	R 305 / prích		R 47 / prích	519 / prích	vlak / min	od Plešivca				...	...	...	...	...	...	...
					21.20	Autobusové prípoje na trať 16453 na zast. Bušince					4.00	...	...	...	...	+ 15.20	X 18.00

Sanitized Copy Approved for Release 2010/10/06 : CIA-RDP81-01043R001000070002-7

16160 Lučenec–Modrý Kameň–Šahy

Obchodná výprava: Lučenec, telefón 542

Dopravný závod 1604, Lučenec

	1	3	5	7	km	T. č.			2	4	6	8	10
									X		X		X
	4												
	5.45	12.15	17.20	20.15	0	0	1	odch.	6.30	7.50	15.47	18.10	23.55
	5.47	12.18	17.22	20.17	0	0	2	prich.	6.28	7.48	15.44	18.06	23.52
	5.50	12.20	17.25	20.18	0	0	3	odch.	6.25	7.45	15.43	18.07	23.50
	5.52	12.23	17.27	20.20	0	0	4		6.23	7.43	15.41	18.00	23.48
	5.54	12.25	17.29	20.22	5	5	5		6.20	7.42	15.39	17.57	23.45
	5.59	12.29	17.34	20.26	7	7	6		6.15	7.37	15.35	17.52	23.40
	6.03	12.33	17.39	20.31	8	8	7		6.10	7.32	15.30	17.47	23.36
	6.05	12.35	17.42	20.34	10	10	8		6.05	7.30	15.25	17.45	23.34
	6.10	12.39	17.47	20.39	12	12	9		6.00	7.25	15.23	17.40	23.30
	6.13	12.42	17.50	20.42	12	12	10		5.53	7.22	15.18	17.35	23.28
	6.15	12.44	17.52	20.45	15	15	11		5.50	7.19	15.15	17.32	23.25
	6.20	12.49	17.57	20.50	18	18	12		5.45	7.13	15.13	17.29	23.21
	6.26	12.54	18.03	20.56	20	20	13		5.40	7.08	15.08	17.22	23.17
	6.32	12.58	18.11	21.00	23	23	14		5.35	7.03	15.03	17.17	23.13
	6.38	13.04	18.15	21.07	26	26	15		5.28	6.56		17.10	23.08
	6.41	13.10	18.27	21.11	26	26	16		5.21	6.49		17.06	23.01
	6.43	13.12	18.24	21.13	29	29	17		5.20	6.48		17.05	23.00
	6.49	13.20	18.37	21.25	28	28	18		5.10	6.38			22.50
					29	29	19					16.58	
					30	30	20					16.55	
					35	32	21					16.51	
	6.53	13.28	18.46	21.28	36	33	22	prich.	5.05	6.28	14.42	16.38	22.42
	6.55	13.30	18.48	21.30				odch.	5.07	6.25	14.40	16.34	22.40
	7.00		18.50		35	35	23	prich.	5.00	6.20		16.30	
	7.06		18.52		39	36	24	odch.	4.54	6.14		16.24	
	7.08		18.58		43	39	25		4.52	6.12		16.22	
	7.10		19.00		43	40	26		4.49	6.09		16.19	
	7.15		19.05		44	41	27		4.40	6.00		16.17	
	7.20		19.10		47	44	28		4.35	5.55		16.15	
	7.27		19.17							5.48		16.10	
	7.30		19.20		47	44	29	prich.		5.45		16.05	
	7.35		19.35		47	44	28	odch.		5.35		15.50	
	7.36		19.38		50	47	27	prich.		5.32		15.45	
	7.40		19.45		53	50	30	odch.	4.35	5.27		15.40	
	7.48		19.54		54	55	31		4.29	5.17		15.34	
	8.00		20.09		61	58	32		4.23	5.07		15.22	
	8.10		20.18		61	58	33		4.16	5.00		15.15	
			20.20		63	60	34		4.10	4.55			
	8.17				67	63	35					15.10	
	8.23				77	64	36					15.02	
	8.25				86	65	37					15.00	
	8.27				89	66	38					14.57	
	8.30				75	72	39					14.55	
	8.45				79	76	40					14.42	
	8.52				81	78	41					14.34	
	9.00				84	81	42					14.29	
	9.10				87	84	43					14.22	
	9.15				91	88	44					14.15	
	9.25				96	93	45					14.05	
	9.35				96	93	46					13.55	
	9.38				96	93	47	prich.				13.43	
	9.49							odch.				13.40	

Vlakové prípoje na zel. stan. Lučenec: od Zvolena, od Plešivca, od Poltár

Autobus čaka na pribehnuté zmeškané vlaky na žel. stan.

Lučenec: od Zvolena, od Plešivca, od Poltár

Autobusové prípoje na trať 16452 na aut. zast. Lubenik, rázc.

16161 Lučenec–Modrý Kameň–Slovenské Ďarmoty

Obchodná výprava: Lučenec, telefón 542

Dopravný závod 1604, Lučenec

	1	3	5	7	km	T. č.			2	4	6	8
	X									X		
	4.00	9.00	11.25	14.55	0	0	1	odch.	8.00	9.30	13.55	19.20
	4.02	9.02	11.27	14.57	0	0	2	prich.	8.57	9.28	13.52	19.17
	4.03	9.05	11.30	15.00				odch.	7.55	9.26	13.50	19.15
	4.04	9.07	11.33	15.02	0	0	3		7.53	9.25	13.48	19.17
	4.06	9.09	11.35	15.04	0	0	4		7.51	9.23	13.46	19.11
	4.10	9.13	11.40	15.09	5	5	5		7.47	9.18	13.42	19.07
	4.15	9.15	11.45	15.14	7	7	6		7.42	9.15	13.37	19.02
	4.17	9.22	11.48	15.17	8	8	7		7.40	9.10	13.35	19.00
	4.22	9.27	11.53	15.22	10	10	8		7.35	9.05	13.30	18.55
	4.25	9.30	11.55	15.26	12	12	9		7.33	9.05	13.28	18.53
	4.27	9.33	14.00	15.29	12	12	10		7.30	9.00	13.26	18.50
	4.30	9.36	14.05	15.34	15	15	11		7.25	8.55	13.21	18.45
	4.40	9.44	14.11	15.40	18	18	12		7.20	8.50	13.16	18.38
	4.43	9.48	14.15	15.44	20	20	13		7.16	8.46	13.12	18.34
	4.52	9.55	14.22	15.51	23	23	14		7.10	8.40	13.06	18.28
	4.59	9.58	14.31	16.00	26	26	15		7.03	8.33	12.59	18.20
	5.06	10.07	14.33	16.12	29	29	16		6.53	8.23	12.49	18.10
	5.09	10.07	14.45	16.21	32	32	17		6.43	8.13	12.40	18.02
	5.12	10.10	14.47	16.23				prich.	6.40	8.10	12.37	18.00
	5.12	10.12	14.50	16.25	33	33	18	odch.	6.00	8.08	12.34	17.57
	5.17	10.17	14.55	16.30	35	35	19		5.55	8.03	12.30	17.53
	5.18	10.20	14.58	16.33	36	36	20		5.53	8.01	12.26	17.50
	5.20	10.22	15.00	16.35	37	37	21		5.50	7.58	12.24	17.48
	5.24	10.28	15.05	16.40	40	40	22		5.40	7.48	12.15	17.40
	5.27	10.32	15.08	16.45	41	41	23		5.35	7.43	12.10	17.37
		10.42		16.47		49	24			7.37	12.03	17.32
		10.45		16.50		44	25	prich.		7.34	12.00	17.30
				17.00				odch.		7.29		17.20
				17.03		49	24	prich.		7.26		17.17
	5.27		15.08	17.08	43	47	23		5.35	7.19		17.10
	5.36		15.17	17.17	44	50	26		5.25	7.09		17.01
	5.47		15.31	17.29	49	55	27		5.10	6.57		16.49
	5.51		15.41	17.38	52	56	28		5.00	6.47		16.40
	5.56		15.43	17.40	52	58	29		4.58	6.45		16.38
	6.07		15.49	17.46	55	61	30		4.52	6.39		16.32
	6.08		15.53	17.49	57	63	31		4.48	6.35		16.28
	6.10		15.58	17.53	59	65	32		4.42	6.30		16.24
	6.15		16.05	17.58	61	67	33		4.36	6.25		16.20
				18.05	64	70	34	prich.	4.25			

			7.58			13.16				prich.	od Zvolena / od Plešivca / od Poltár	Vlakové prípoje na žel. stan. Lučenec	od Zvolena / od Plešivca / od Poltár	od n.		9.01		14.43		19.55
			8.57			12.13	14.37									8.06		13.21		19.34
							13.37									8.17		14.43		20.19
			502			514				vlak min.	Autobus čaka na pribehnuté zmeškané vlaky na žel. stan.	Lučenec	od Zvolena / od Plešivca / od Poltár							
			prich.			10														
503			R305			R375	517			vlak min.										
15			10			10	prich.													
7621							2603			vlak min.										
15							prich.													
X																		X		
4.55											Autobusové prípoje na trať 16452 na aut. zast. Lubenik, rázc.							12.58		18.30

Sanitized Copy Approved for Release 2010/10/06 : CIA-RDP81-01043R001000070002-7

Sanitized Copy Approved for Release 2010/10/06 : CIA-RDP81-01043R001000070002-7

16162 Lučenec – Nedelište – Dolná Strehová

Obchodná výpravňa: Lučenec, telefón 542

1	3	5	7	9	11	13	15	km	km	T.č.	Dopravný závod 1604, Lučenec	2	4	6	8	10	12	14	16	18
X	c			X	X	+	X					X	c	●	k	c			X	X
							22.25	0	0	1	odch. **Opatová** ... prích.									21.35
							22.28	0	0	2	Lučenec, žel. prechod									21.30
		6.40	14.15	17.25	19.50	20.15	22.35	0	0	3	Lučenec, žel. stan.			6.30	6.30	7.45	9.25	17.05	18.30	21.25
		6.42 / 6.43	14.18 / 14.23	17.27 / 17.30	19.52 / 19.55	20.17 / 20.20	22.38 / 22.40	0	0	4	prích. / odch. **Lučenec**, Stalinovo nám. odch. / prích.			6.28 / 6.27	6.28 / 6.26	7.43 / 7.40	9.23 / 9.22	17.03 / 17.02	18.27 / 18.26	
		6.47	14.27	17.34	20.03	20.25	22.42	0	0	5	x Lučenec, kúpele rázc.			6.23	6.24	7.36	9.18	16.57	18.22	
X	c	6.54	14.35	17.41	20.07	20.32	22.45	5	5	6	x Ľadovo, pustatina	X	c	6.17	6.20	7.30	9.11	16.50	18.15	
5.10	6.10	6.58	14.39	17.45	20.11	20.36	22.48	9	9	7	Halič, žel. stan.	5.00	6.09	6.13	6.13	7.25	9.07	16.47	18.11	
5.12	6.14	7.01	14.43	17.48	20.15	20.40	22.50	9	9	8	Halič, MNV	4.56	6.06	6.10	6.09	7.22	9.04	16.44	18.08	
5.17	6.17	7.03	14.47	17.50	20.17	20.42	22.52	10	10	9	x Halič, rázc.	4.51	6.03	6.05	6.06	7.18	9.02	16.40	18.05	
5.20	6.20	7.05	14.50	17.53	20.20	20.45	22.57	11	11	10	x Mašková, rázc.	4.48	6.01	6.01	6.03	7.15	9.00	16.37	18.02	
}	}	}	}	17.55	}	}	23.00	12		11	Mašková	4.45	5.59	}	6.01	7.12	}	}	18.00	
5.25	6.25	7.08	14.55		20.25	20.50	23.03	12	12	12	x Lehôtka, rázc.	4.43		5.57	5.59	7.05	8.57	16.34		
5.30	}	}	}		}	}	23.05	13	13	13	Lehôtka	4.40	5.50	}	5.50	7.00	}	}		
	6.40	7.23	15.10		20.40	21.05	23.15	17	17	14	Ľuboreč			5.41		6.50	8.42	16.19		
		7.30	15.20		20.48	21.13		20	20	15	Závada			5.31			8.34	16.10		
		7.37	15.29		20.59	21.24		23	23	16	Jazero			5.22			8.25	16.01		
		7.41	15.35		21.05	21.30		25	25	17	odch. Slovenské Kľačany, rázc. odch.			5.15			8.21	15.55		
		[illegible]			21.15	21.39		}	28	18	Horná Strehová			5.07			}			
		}			21.20	21.44		}	30	19	Brusník			5.02			}			
		}			21.23	21.47		}	31	20	x Suché Brezovo, rázc.			4.59			}			
		}			21.27	21.51		}	32	21	Senné			4.54			}			
		}			21.31	21.55		}	35	22	Príboj			4.49			}			
		}			21.40	22.05		}	38	23	Šuľa			4.42			}			
		}			21.45	22.10		}	40	24	odch. **Nedelište** odch.			4.35			}			
		7.51						25		17	Slovenské Kľačany, rázc.						8.21			
		7.52						26		25	Vieska						8.18			
		7.54						28		26	x Dolná Strehová, STS						8.13			
		7.55						28		27	prích. **Dolná Strehová**, Vesna odch.						8.10			

Viď tiež trať 16163 (stations 5–17); 16060 (stations 18–24).

k spoj premáva v prac. dni, keď nie je škol. vyučovanie

1	3	5	7	9	11	13	15						2	4	6	8	10	12	14	16	18
		6.32 / 6.37 / ...	13.16 / 14.37 / 13.37	17.14		20.11 / 19.49	22.23 / ... / 22.11		prích.	od Zvolena / od Plešivca / od Poltára	Vlakové prípoje na žel. stan. Lučenec	do Poltára / do Plešivca / do Zvolena odch.			6.45 / 6.39 / 6.44	8.17 / 8.06			17.28 / 17.20 / 18.59	19.34	
		526	514	518 30		506 prích.	R305 prích.	306 prích.	vlak min.	od Zvolena	Čaká na prípojné zmeškané vlaky na žel. stan. Lučenec										
		511	517			519 prích.			vlak min.	od Plešivca											
			2603 10				2609 prích.		vlak min.	od Poltára											
					X 21.09					Autobusové prípoje na trať 16060 na zast. Slov. Kľačany, rázc.					5.15				15.51		
			6 —		prích.				spoj min.	Čaká na autob. zmeškané spoje z trate 16060 na zast. Slov. Kľačany, rázc.		spoj min.			1 5				prích.		

n spoj v pondelok - platok premáva len v úseku Opatová - Lehôtka

16163 Lučenec – Slovenské Kľačany – Modrý Kameň

Obchodná výpravňa: Lučenec, telefón 542

1	3	5	7	9	km	T.č.	Dopravný závod 1604, Lučenec	2	4	6	8	10
X	+	+	X	X				+	X	+	X	X
4.10	4.10	11.30	11.55	17.20	0	1	odch **Lučenec**, žel. stan. prích.	7.55	7.55	15.25	16.15	0.10
4.12 / 4.13	4.12 / 4.13	11.32 / 11.35	11.57 / 12.00	17.22 / 17.25	0	2	prích. / odch. **Lučenec**, Stalinovo nám. odch. / prích.	7.52 / 7.50	7.52 / 7.50	15.22 / 15.22	16.12 / 16.11	0.07 / 0.00
4.16	4.16	11.40	12.05	17.30	0	3	x Lučenec, kúpele križovatka	7.48	7.48	15.19	16.07	0.02
4.21	4.21	11.47	12.12	17.37	5	4	x Ľadovo, pustatina	7.43	7.43	15.14	16.01	23.56
4.25	4.25	11.52	12.16	17.41	9	5	Halič, žel. stan.	7.40	7.40	15.09	15.58	23.53
4.29	4.29	11.55	12.20	17.45	9	6	Halič, MNV	7.38	7.38	15.07	15.55	23.50
4.32	4.32	11.58	12.22	17.48	10	7	x Halič, rázc.	7.36	7.36	15.04	15.51	23.46
4.36	4.36	12.01	12.25	17.51	11	8	x Mašková, rázc.	7.34	7.34	15.02	15.48	23.43
4.40	4.40	12.03	12.29	17.55	12	9	x Lehôtka, rázc.	7.32	7.32	15.00	15.45	23.40
4.50	4.50	12.16	12.44	18.10	17	10	Ľuboreč	7.22	7.22	14.48	15.30	23.25
5.00	5.00	12.24	12.54	18.19	20	11	Závada	7.14	7.14	14.40	15.21	23.16
5.13	5.13	12.32	13.03	18.24	23	12	Jazero	7.05	7.05	14.32	15.12	23.07
5.15 / 5.19	5.15 / 5.19	12.38 / 12.40	13.09 / 13.10	18.34 / 18.35	25	13	prích. / odch. **Slovenské Kľačany**, rázc. 16060 odch. / prích.	7.00 / 6.54	7.00 / 6.54	14.27 / 14.25	15.05 / 15.04	23.00 / 23.00
5.22	5.22	12.43	13.13	18.43	26	14	Slovenské Kľačany	6.52	6.52	14.23	15.01	22.57
5.27	5.27	12.56	13.28	18.58	31	15	Pôtor	6.42	6.42	14.12	14.46	22.42
5.30 / 5.31	5.30	13.00 / 13.02	13.30 / 13.32	19.00 / 19.05	32	16	prích. / odch. **Žihľava**, rázc. odch. / prích.	6.40	6.40 / 6.35	14.10 / 14.05	14.44 / 14.39	22.40 / 22.37
5.36		13.07	13.37	19.11	34	17	x Suchý Bukovec		6.31	14.01	14.36	22.35
5.39		13.10	13.40	19.13	35	18	Selce, rampa		6.28	13.55	14.32	22.30
5.41		13.13	13.43	19.15	36	19	Selce, VP		6.26	13.52	14.29	22.27
5.49		13.20	13.50	19.22	39	20	Sídlisko		6.21	13.45	14.22	22.20
5.53		13.25	13.53	19.28	40	21	Veľký Krtíš		6.19	13.40	14.20	22.15
6.00		13.33	14.00	19.32	43	22	Modrý Kameň, ČSAD		6.13	13.33	14.13	22.08
6.05		13.35	14.05	19.35	43	23	prích. **Modrý Kameň**, nám. odch.		6.10	13.30	14.10	22.05

Viď trať 16162 (stations 3–12); viď trať 16162, 16060 (stations 17–22).

1	3	5	7	9					2	4	6	8	10
... / 3.37 / 3.31		11.25 / 11.06 / 11.00		17.14 / 18.55	prích	od Zvolena / od Plešivca / od Poltára	Vlakové prípoje na žel. stan. Lučenec	do Zvolena / do Plešivca / do Poltára odch.	... / 8.06 / 8.17	9.01	16.06	16.05 / 17.20 / 17.28	2.31
		R 48 30		518 prích.	vlak min	od Zvolena	Čaká na prípojné zmeškané vlaky na žel. stan. Lučenec						
503 10		505 10		47 prích.	vlak min	od Plešivca							
2621 10		2625 10			vlak min	od Poltára							
5.15	5.15					Autobusové prípoje na trať 16162, 16060 na zast. Slovenské Kľačany, rázc.						15.04	
6 10	6 10				spoj min	Čaká na zmeškané prípojné spoje z trate 1616[illegible] na zast. Slovenské Kľačany, rázc. 16060		spoj min				prích.	

Sanitized Copy Approved for Release 2010/10/06 : CIA-RDP81-01043R001000070002-7

Sanitized Copy Approved for Release 2010/10/06 : CIA-RDP81-01043R001000070002-7

16164 Lučenec – Halič – Praha

Obchodná výpravňa: Lučenec, telefón 542

		1	3		5	7		9		km	T. č.	Dopravný závod 1604, Lučenec			2	4	6	8		10			
		X				X •									X			+		X			
...	...	4.58	...	...	12.35	14.10	...	17.35	...	0	1	odch. / prích. **Lučenec**, žel. stan.	... prích. / odch.	...	4.55	...	7.50	14.35	...	15.50	...	...	...
		5.00			12.37	14.12		17.37		0	2	Lučenec, Stalin. nám.			4.57		7.45	14.30		15.45			
					12.39	14.15		17.40		0	3	x Lučenec, kúpele križovatka	18164 / 18165		4.50		7.40	14.28		15.42			
		5.02			12.43	14.19		17.44		5	4	x Ladovo, pustatina			4.48		7.35	14.25		15.38			
...	...	5.06		...	12.49	14.25	...	17.50	...	9	5	Halič, žel. stan.			4.40	X	7.30	14.16	...	15.30	...	...	...
		5.12	X		12.54	14.30		17.55		9	6	Halič, MNV			4.34	6.10	7.25	14.02		15.25			
		5.17	6.20		12.59	14.35		18.00		10	7	x Halič, rázc.			4.30	6.05	7.20	14.00		15.23			
		5.19	6.25		13.06	14.38		18.03		13	18	Lupoč			4.27	6.00	7.15	13.59		15.20			
		5.22	6.28		13.19	14.43		18.13		17	19	prích. **Praha**	odch.		4.20	5.55	7.10	13.47		15.13			
		5.30	6.35		13.23	15.00		18.25							4.00	5.45	7.00	13.35		15.05			

				11.21	13.16		17.14			prích.	od Zvolena / od Plešivca / od Poltára	Vlakové prípoje na žel. stan. Lučenec	do Zvolena / do Plešivca / do Poltára	odch.				14.43		16.05			
				12.13	14.37												8.06			16.04			
					13.37						od Lučenca	na žel. stan. Halič	do Lučenca				8.17	14.43					
	4.30			12.42						vlak min	Autobus čaka na prípojné zmeškané vlaky na žel. stan.	Lučenec	od Zvolena										
				R48	514		518																
				25	—		prích.						od Plešivca										
				R375	517					vlak min.													
				25									od Poltára										
					2603					vlak min.													
					—							Halič	od Lučenca										
	8307			2521						vlak min.													

16165 Lučenec – Halič – Lentvora / Budiná

Obchodná výpravňa: Lučenec, telefón 542

			1		3	5	7			km	T. č.	Dopravný závod 1604, Lučenec				2	4		6		8		
			X														X		X				
...	...	...	13.15	...	15.00	16.40	19.00	...	...	0	1	odch. / prích. **Lučenec**, žel. stan.	... prích. / odch.	...	...	7.40	7.30	...	15.40	...	18.20	...	...
			13.17		15.05	16.42	19.02			0	2	Lučenec, Stalinov nám.				7.37	7.28		15.38		18.18		
			13.19		15.10	16.45	19.05			0	3	x Lučenec, kúpele križovatka	18164 / 18165			7.35	7.24		15.37		18.17		
			13.23		15.14	16.49	19.12			5	4	x Ladovo, pustatina				7.28	7.20		15.33		18.13		
...	...	...	13.30		15.20	16.56	19.18			9	5	Halič, žel. stan.				7.20	7.12		15.26		18.06		
			13.34		15.26	17.00	19.23			9	6	Halič, MNV				7.15	7.05		15.20		18.01		
			13.36		15.28	17.04	19.25			10	7	x Halič, rázc.				7.12	7.00		15.16		17.59		
			13.40		15.32	17.07	19.30			11	8	Stará Halič				7.07	6.53		15.13		17.56		
			13.44		15.35	17.11	19.33			14	9	Dolina horárne				6.57	6.40		15.08		17.54		
			13.54		15.45	17.21	19.43			18	10	Mramorový lom				6.45	6.26		14.58		17.47		
			14.04		15.55	17.31	19.55			20	11	Tuhár				6.40	6.20		14.48		17.37		
			14.09		16.00	17.35	20.00			21	12	x Tuhár, Jánovce					6.15		14.40		17.32		
			14.14			17.40				25	13	Budiná					6.05		14.30				
			14.25			17.45																	
										20	11	Tuhár				6.40					17.32		
					16.01		20.00			26	14	Polichno				6.28					17.20		
					16.19		20.15			32	15	Abelová				6.16					17.07		
					16.35		20.30			35	16	x Nedelište				6.08					17.00		
					16.43		20.34			34	17	prích. **Lentvora**	odch.			6.00					16.55		
					16.50		20.45																

			13.16		14.37	15.54				prích.	od Zvolena / od Plešivca / od Poltára	Vlakové spoje na žel. stan. Lučenec	do Zvolena / do Plešivca / do Poltára	odch.				8.06		16.05		18.54	
			12.13			16.00	18.55											8.17		16.04		19.34	
						15.35	18.45																
											od Lučenca												
			514			516				vlak min	Autobus čaka na prípojné zmeškané vlaky na žel. stan.	Lučenec	od Zvolena										
						prích.																	
			R375		517	507	417			vlak min.			od Plešivca										
			20			prích.	prích.																
						2627	2535			vlak min.			od Poltára										
						prích.	prích.																

Sanitized Copy Approved for Release 2010/10/06 : CIA-RDP81-01043R001000070002-7

Sanitized Copy Approved for Release 2010/10/06 : CIA-RDP81-01043R001000070002-7

16166 Lučenec–Halič–Grey. Vieska–Divín–Tuhár

Obchodná výpravňa: Lučenec, telefón 542

1	3	5	7	9	11	13	15	17	19	km	T.č.	Dopravný závod 160k, Lučenec		2	4	6	8	10	12	14	16	18	20
		a	b												X								
...	...	9.35	10.40	...	...	...	...	...	...	0	1	odch. **Lučenec**, žel. stan.	prích.	...	7.40	...	...	...	...	...	...	...	...
...	...	9.40	10.45							0	2	Lučenec, Stalinovo nám.			7.37								
...		9.45	10.49	...	...	...	...	...	...	0	3	xLučenec, kúpele, rázc.		X	7.32	...	...	...	...	...	...	...	...
...	X	9.50	10.55							5	4	xLadovo, pustatina			7.26								
...	6.30	9.55	11.01	a	b	...	...	...	...	9	5	Halič, žel. stan.		6.10	7.20	a	X	...	...	...	...	...	...
...	6.33	9.57	11.05	12.10	14.10					9	6	Halič, MNV		6.07	7.15	12.05	14.00						
...	6.36	10.00	11.08	12.13	14.13	...	...	...	...	10	7	xHalič, rázc.		6.05	7.10	12.03	13.58	...	...	...	...	...	...
...	6.39	10.02	11.10	12.15	14.15					11	8	Stará Halič		6.02	7.08	12.02	13.57						
...	6.45	10.07	11.16	12.20	14.20	...	a	...	b	13	9	Gregorovo Vieska, MNV		5.53	7.00	11.56	13.51	...	...	a	...	b	...
...		10.12	11.20	12.30	14.30		18.15		22.15	15	10	Podrečany, lom		5.45		11.50	13.45			17.50		21.50	
...	...	10.14	11.22	12.32	14.32	...	18.17	...	22.17	15	11	xPodrečany, Hrbok		5.43	...	11.44	13.43	...	...	17.47	...	21.47	...
...		10.16	11.24	12.34	14.34		18.19		22.19	16	12	Podrečany, žel. zast.		5.39		11.41	13.40			17.42		21.42	
...		10.19	11.26	12.36	14.36		18.21		22.21	16	13	Podrečany, MNV		5.37	...	11.39	13.37	...	...	17.40	...	21.40	...
...		10.29	11.30	12.50	14.50		18.24		22.36	22	15	Lovinobaňa, nám.		5.26		11.28	13.22			17.25		21.25	
...	...	10.31	11.41	12.52	14.52	...	18.26		22.38	23	16	Lovinobaňa, žel. zast.		5.23	...	11.22	13.20	...	...	17.23	...	21.23	...
		10.39	11.50	13.00	15.00		18.35		22.45	26	17	Rušina		5.16		11.15	13.12			17.18		21.18	
X	...	10.42	11.53	13.02	15.02	a	18.38	b	22.50	27	18	xRušina, rázc.		5.13	...	11.13	13.10	a	b	17.12	a	21.12	b
4.40		10.46	12.00	13.0.	15.05	16.40	18.45	20.40	22.55	29	19	Divín, MNV		5.10		11.10	13.05	13.30	15.30	17.10	19.10	21.10	23.20
4.50	...	10.55	12.10	13.15	15.15	16.50	18.55	20.50	23.05	32	20	prích. **Tuhár**, Jánovce	odch.	5.00	...	11.00	12.55	13.20	15.20	17.00	19.00	21.00	23.10

										Vlakové prípoje na žel. zastávke													
...	...	...	11.36	...	...	...	...	...	...	od Lučenca	Lovinobaňa	smer Zvolen	...	...	11.36	...	...	...	...	...	...	...	...
...	6.05	...	...	...	...	...	...	...	...	od Lučenca	Halič	smer Lučenec	6.15	...	...	...	...	...	...	...	...	...	...

16167 Lučenec – Poltár – Selce – Váľkovo

Obchodná výpravňa: Lučenec, telefón 541

1	3	5	7	9	11		km	T.č.	Dopravný závod 160k, Lučenec			2	4	6	8	10			
		b	a									X							
...	...	11.30	11.25	...			0	1	odch. **Lučenec**, žel. stan.	prích.	...	8.55	...	...	...	...	...	...	...
...	...	11.35	11.30				0	2	Lučenec, Stalinovo nám.			8.50							
...	...	11.37	11.37	...	...		0	3	xLučenec, P. V.		...		...	...	...	...	...	...	...
...		11.40	11.39				5	4	xNová Vidina			8.40							
...	...	11.42	11.37				5	5	Vidina		...	8.38	...	...	...	...	...	...	...
...		11.47	11.47				8	6	xTomášovce, rázc.			8.35							
...		11.50	11.49	...	...		9	7	xTomášovce, Halina		...	8.32	...	...	...	...	...	...	...
		11.53	11.48				10	8	xTečnica, rázc.			8.30							
...	...	11.55	11.50	...			12	9	Tečnica		...	8.25	...	...	...	...	...	...	...
		12.15	12.10				19	10	Cinobaňa, MNV			8.10							
	...	12.17	12.12				19	11	xCinobaňa, výhn.		...	8.07	...	...	...	...	...	...	...
			12.15				20	12	Cinobaňa, Malá										
...	...	12.17	12.17	...	...		21	13	xCinobaňa, výhn.		...	8.07	...	...	...	...	...	...	...
		12.22	12.22				24	14	Turčky			8.03							
...	...	12.40	12.40	...	...		30	15	Ozdín		...	7.45	...	...	...	...	...	...	...
		12.45	12.45				30	16	xOzdín, rázc.			7.40							
		12.50	12.50				33	17	Málinec, trzište		...	7.36	...	...	...	...	...	...	...
		12.55	12.55				33	18	Málinec, nám.			7.35							
		12.58	12.58				33	19	Málinec, trzište			7.28							
		13.06	13.06				36	20	Ozdín, rázc.			7.21							
	...	13.15	13.15	...			38	21	Bystrička		...	7.18	...	...	...	...	...	...	...
		13.20	13.20				42	22	Rovňany			7.10							
	...	13.24	13.24	...	...		46	23	Zelené, žel. stan.		...	7.00	...	...	...	...	...	...	...
X		13.33	13.33	X	X	X	46	24	Zelené, Jednota			6.55		X	X	X			
7.15		13.40	13.40	14.00	15.25	17.00	49	27	Poltár, žel. stan.		...	6.50	X	15.00	16.10	17.55			
7.17				14.02		17.02	48	23	xPoltár, škola				7.55	14.55		17.50			
7.22	...	...	...	14.07		17.07	52	24	Mostinec				7.50	14.46		17.45	...	...	...
7.23				14.15		17.15	53	25	Pondelok, žel. stan.				7.48	14.42		17.37			
7.24	...	...	...	14.16		17.16	53	26	xPondelok, Jednota		...		7.45	14.40		17.36	...	...	...
7.28				14.23		17.20	57	27	xHabrišovo				7.37	14.33		17.32			
7.30	...	...	...	14.25		17.22	57	28	Selce		...		7.35	14.30		17.30	...	...	...
					15.28	18.16	52	29	Slaná, Lehota			6.45			16.03				
...	...	...	...	...	15.35	18.20	55	30	Česká Brezová		...	6.40	...	...	15.54		...	...	
					15.40	18.25	58	31	prích. **Váľkovo**	odch.		6.30			15.50				

...		11.25		...	...		...			prichody od Zvolena / od Prešova	Prípojné vlaky na žel. stan. Lučenec	odchody do Zvolena / do Prešova	...	...	...	...	...	...	...	...	...	...	...
	7.24	...	...	15.21		19.05				od Lučenca / od Kokavy / od R. Sobôt	prípojné vlaky na žel. stan. Poltár	do Lučenca / do Kokavy / do R. Sobôt	...	7.30	9.01	8.56	15.30	...	18.01	...	...	...	...
	7.01	...	10.27	14.52		18.00							...		...	8.20	15.27		18.18	...	...	...	...
	6.56			14.46																			

Sanitized Copy Approved for Release 2010/10/06 : CIA-RDP81-01043R001000070002-7

Sanitized Copy Approved for Release 2010/10/06 : CIA-RDP81-01043R001000070002-7

16181 Fiľakovo–Dolné Záhorany–Nové Hony–Sušany

Obchodná výpravňa: Fiľakovo, telefón 71

Dopravný závod 1604, Lučenec

km	T.Č.		Stanice	1	5	7	9	11	13	15	17	19	21	23	25	27	29	31	33	35	37	39	41	43
0	1	odch.	**Fiľakovo**, žel. stan																					
0	2	↓	× Fiľakovo, škola																					
0	3	↓	Fiľakovo, nám.																					
0	4	odch.	**Fiľakovo**, žel. zast.																					
1	5	↓	× Buľhary, rázc.																					
1	6		Šávoľ																					
2	7		Buzica																					
3	8		× Buzica, stroj. stan.																					
3	9		Nový sad																					
4	10		× Ipeľka																					
5	11		Veľká Drávce																					
			Husina																					
	12		Dolné Záhorany																					
7	13		Husina																					
			Veľká Drávce																					
9	14		Nové Hony																					
	15		× Ružová, osada																					
	16		Ožďany, nám.																					
	17		Hrnčiarske Zalužany																					
	18	odch.	**Sušany**																					

Odchody prípojných vlakov na žel. stan. Fiľakovo: z Lučenca; z Plešivca

Prechod prípojných vlakov na žel. stan. Fiľakovo: od Lučenca; od Plešivca

Dopravný závod 1604, Lučenec

km	T.Č.		Stanice	2	4	6	8	10	12	14	16	18	20	22	24	26	28	30	32	34	36	38	40	42	44
0	17	odch.	**Sušany**																						
1	18	↑	Hrnčiarske Zalužany																						
6	19		Ožďany, nám.																						
9	20		× Ružová, osada																						
11	21		Nové Hony																						
14	22		Veľká Drávce																						
17	23		Husina																						
19	24		Dolné Záhorany																						
21	25		Husina																						
25	26		Veľká Drávce																						
27	27		× Ipeľka																						
29	28		Nový sad																						
30	29		× Buzica, stroj. stan.																						
32	30		Buzica																						
34	31		Šávoľ																						
35	32		× Buľhary, rázc.																						
37	33	odch.	**Fiľakovo**, žel. zast.																						
37	34	↓	Fiľakovo, nám.																						
37	35	↓	× Fiľakovo, škola																						
37	36	prích.	**Fiľakovo**, žel. stan																						

Odchody prípojných vlakov na žel. stan. Fiľakovo: z Lučenca; z Plešivca

Prechod prípojných vlakov na žel. stan. Fiľakovo: od Lučenca; od Plešivca

× vedľajší prac. dňom premávka len v úseku Ipeľ-Fiľakovo

b – len premáva denne, okrem soboty

16182 Fiľakovo–Hajnačka–Dubno–Tachty

Obchodná výpravňa: Fiľakovo, telefón 71

Dopravný závod 1604, Lučenec

km	T.Č.		Stanice	1	3	5	7	9	11	13	15	17	19	21	23	25	27	29	31	33	35	37	39	42
0	1	odch.	**Fiľakovo**, žel. stan																					
0	2	↓	Fiľakovo, žel. zast.																					
4	3	↓	Šid. žel. zast.																					
6	4	↓	Čamavce																					
			Surice																					
11	6	prích.	**Hajnačka**, žel. stan																					
11	7	odch.	Hajnačka, kolonia																					
13	8	↓	Hajnačka, škola																					
15	9	↓	Hajnačka, jednota																					
17	10	↓	Stavica, pusta																					
18	11	↓	Gemerský Jablonec																					
	12		Dubno																					
21	13		Stará Baňa, raz.																					
22	14		Stará Baňa																					
23	15		Stará Baňa, raz.																					
26	15		Kostoľná Baňa																					
	16		Večelkov																					
29	15		Kostoľná Baňa																					
30	17		Studená																					
31	18	prích.	**Tachty**																					

km	T.Č.		Stanice	2	4	6	8	10	12	14	16	18	20	22	24	26	28	30	32	34	36	38	40	42
0	18	odch.	**Tachty**																					
2	17	↑	Studená																					
4	15		Kostoľná Baňa																					
	16		Večelkov																					
4	15		Kostoľná Baňa																					
7	13		Stará Baňa, raz.																					
	14		Stará Baňa																					
			Stará Baňa, raz.																					
	12		Dubno																					
12	11		Gemerský Jablonec																					
13	10		Stavica, pusta																					
15	9		Hajnačka, jednota																					
16	8		Hajnačka, škola																					
17	7		Hajnačka, kolonia																					
17	6	prích.	**Hajnačka**, žel. stan																					
		odch.	Surice																					
0	6	↓	Čamavce																					
4	5	↓	Šid. žel. zast.																					
6	4	↓	Fiľakovo, žel. zast.																					
7	1	prích.	**Fiľakovo**, žel. stan																					

Prechod prípojných vlakov na žel. stan. Hajnačka: od Lučenca; od Plešivca

Čakanie na prípojné zmeškané vlaky na žel. stan. Hajnačka: od Lučenca; od Plešivca

Sanitized Copy Approved for Release 2010/10/06 : CIA-RDP81-01043R001000070002-7

Sanitized Copy Approved for Release 2010/10/06 : CIA-RDP81-01043R001000070002-7

16183 Fiľakovo—Bulháry / Biskupice

Obchodná výpravňa: Fiľakovo, telefón 71

km	T.č.		Dopravný závod 1604, Lučenec	1	3	5	7	9	11	13	15	17	19	21	23	25	27	29	31	33	35	37	39	41	43	45	
				X	X	X	X	X	a	a	a	a	b	a	b	a	b	X	X	a	a	a	X	X	b	b	
0	1	odch.	**Fiľakovo, žel. zást.**	4.50	5.25	6.15	…50	7.25	10.50	11.25	12.05	12.35	12.55	13.05	13.30	13.40	14.05	14.35	16.15	17.25	18.05	18.35	20.15	21.42	22.15	22.45	...
0	2	↓	Fiľakovo, ONV	¦	5.26	¦	…52	¦	10.52	¦	12.07	:	12.57	13.07			14.07	:	16.17	:	18.07	¦		21.43	22.17	¦	...
0	3		Fiľakovo, Spartak	¦	5.28	¦	…55	¦	10.55	¦	12.10		13.00	13.10			14.10		16.20		18.10	¦		21.45	22.20	¦	
3	4		Biskupice, predmestie	¦	5.32	¦	…57	¦	10.57	¦	12.12		13.03	13.13			14.12		16.22		18.12			21.47	22.23		
3	5		Biskupice, nám.	¦	5.35	¦	…00	¦	11.00	¦	12.15		13.05	13.15			14.15		16.25		18.15			21.50	22.25		...
3	6	↓	Bulháry, rázc.	4.55		6.18	…18	7.28		11.27		12.37			13.32	13.42		14.37		17.27		18.37	20.17			22.47	
4	7		Bulháry, nám.	5.02	...	6.25	…25	7.35	...	11.35	...	12.45	...		13.40	13.50	...	14.45	...	17.35	...	18.45	20.25	...	...	22.55	...
4	8	prích.	**Bulháry,** kameňolom, rázc.			6.28	…28					12.48						14.48									

a späť

km	T.č.		Dopravný závod 1604, Lučenec	2	4	6	8	10	12	14	16	18	20	22	24	26	28	30	32	34	36	38	40	42	44	46	
				X	X	X	X	X	a	a	a	a	b	a	b	a	b	X	X	a	a	a	X	b	X	b	
0	8	odch.	**Bulháry,** kameňolom, rázc.	...	...	5.30	...			...		12.50	...	...			...	15.50	...		...			...	...		...
0	7	↓	Bulháry, nám.	5.08		6.31	...	7.45	...	11.45	...	12.52			13.45	13.55		15.52		17.40		19.00	21.15			23.00	
1	6		Bulháry, rázc.	5.15		6.33		7.53		11.53		12.55			13.53	14.02		15.55		17.48		11.06	21.23			23.08	
	5		Biskupice, nám.	¦	5.38	¦	7.05	¦	11.10	¦	12.20	:	13.15	13.20	:		14.20	:	17.10	¦	18.20	¦	:	21.52	22.30	:	...
	4		Biskupice, predmestie	¦	5.39	¦	7.10	¦	11.12	¦	12.22		13.17	13.22			14.22		17.11	¦	18.22	¦		21.53	22.32		
0	3		Fiľakovo, Spartak	¦	5.45	¦	7.12	¦	11.15	¦	12.27		13.20	13.27			14.27		17.17	¦	18.27	¦		21.55	22.35		
0	2	↓	Fiľakovo, ONV	¦	5.47	¦	7.13	¦	11.18	¦	12.28		13.22	13.26			14.28		17.19	¦	18.28	¦		21.57	22.38		
4	3	prích.	**Fiľakovo, žel. zást.**	5.20	5.48	6.42	7.15	7.55	11.20	11.55	12.30	13.00	13.25	13.30	13.55	14.05	14.30	16.01	17.20	17.50	18.30	19.10	21.25	22.00	22.40	23.10	

Odchody vlakov na žel. zást. Fiľakovo	do Lučenca		4.29	...	6.16	...	7.32	...	...	...	...	...	...	14.17	...	15.44	...	...	19.23	...	...	22.46	...	...
	do Plešivca		5.37	...	5.37	7.00	...	8.23	10.46	...	...	13.42	13.42	...	...	16.22	17.43	...	...	20.37	21.50	...	...	...
Autobus čaká na zmeškané pr.p. vlaky na zást. Fiľakovo	od Lučenca	vlak	508	...	508	526	...	502	...	...	...	514	514	516	...	516	518	...	...	506	520	...	...	...
		min	...	...	—	...	...	...	...	...	...	...	...	...	...	...	prích.	...	...	...	...	...	...	...
	od Plešivca	vlak	525	...	511	...	527	...	...	...	...	...	...	517	...	507	...	...	519	...	...	521	...	...
		min	5	...	...	...	...	...	...	...	...	...	...	prích.	...	...	...	...	prích.	...	...	prích.	...	...

16184 Konrádovce—Hodejov

Obchodná výpravňa: Fiľakovo, telefón 7

1	3	5	7	9	11	13	15	17	km	T.č.		Dopravný závod 1604, Lučenec
X	X	c●	X	c	a	X	X	a				
4.50	6.00	7.15	9.30	13.00	14.25	15.40	18.10	19.25	0	1	odch.	**Konrádovce**
4.55	6.06	7.20	9.33	13.08	14.33	15.48	18.18	19.33	5	7	↓	× Bilhovce, rázc.
5.00	6.08	¦	9.35	13.10	14.35	15.50	18.20	19.35	5	3	prích.	**Bilhovce, žel. stan.**
	6.10	¦		13.21		16.0…					odch.	
...	6.11	7.20		13.22		16.07	...		5	2	↓	× Bilhovce, rázc.
	6.14	7.23		13.23		16.09			6	4	↓	× Durenda, osada
...	6.20	7.30		13.30		16.15			7	5	prích.	**Hodejov, škola**
...	6.41	...	…41		14.40	...		…47	odch.	Prípojné vlaky na žel. stan. Bilhovce		
5.05	6.21	...		13.21		16.27	18.23					
...	...	...		...						Autobus čaká na prípojné zmeškané vlaky na žel. stan. Bilhovce		
...	...	...	...	517 odch.	...	523 prích.						

Dopravný závod 1604, Lučenec		2	4	6	8	10	12	14	16	18	
		X	X	c	X	c	a	X	X	a	
Konrádovce	prích.	5.20	6.15	8.25	10.00	13.55	14.45	17.45	18.40	19.55	
× Bilhovce, rázc.	▲	5.15	6.35	8.17	9.47	13.45	14.47	17.38	18.32	19.47	
Bilhovce, žel. stan.	odch.	5.10		8.15	9.45	¦	14.45	17.35	18.30	19.44	...
	prích.			8.08				17.25			
× Bilhovce, rázc.	▲		6.35	8.05	...	13.45	...	17.30	...	...	...
× Durenda, osada	▲		6.32	8.02		13.42		17.27			
Hodejov, škola	odch.	...	6.25	7.55	...	13.35		17.20	...	...	...
Prípojné vlaky na žel. stan. Bilhovce: od Lučenca	prích.	...	6.41	...	9.41		14.40	17.34	...	19.42	
od Plešivca		5.05	6.21	6.10	...	13.21	...		18.29		
Autobus čaká: od Lučenca	vlak	...	508		507	...	514	516	...	549	
	min				prích.		prích.	10	...	prích.	
od Plešivca	vlak	511	513	515	...	...	...	...	517	...	
	min	prích.		prích.	...	...			prích.		

16185 Fiľakovo—Holiša—Nitra nad Ipľom

Obchodná výpravňa: Fiľakovo, telefón 71

1	3	5	7	9	11	13	15	17	19	21	km	T.č.		Dopravný závod 1604, Lučenec
X	a	h	a	b					b					
…10	10.05	12.00	12.15	14.20				18.20	22.20	...	0	1	odch.	**Fiľakovo, žel. zást.**
…13	10.13	12.05	12.20	14.25				18.25	22.25		0	2	↓	Fiľakovo, ONV
…19	10.19	12.12	12.27	14.32				18.32	22.32		3	3		Horný Kurtáň
6.21	10.21	12.15	12.29	14.34				18.35	22.35		4	4		Dolný Kurtáň
…25	10.25	12.20	12.35	14.40				18.4…	22.4…		6	5		Fiľ. Kováčovce
…30	10.30	12.25	12.40	14.45	a	X	b	18.45	22.45	a	8	6		Fiľ. Kľačany
…35	10.35	12.30	12.45	14.50	14.45			18.50	22.50	22.50	10	7		Fiľakovské Kľačany, rázc.
…37	10.37	12.32	12.47	14.52	14.47	16.15	17.35	19.00	23.01	23.01	11	8		Holiša, žel. stan.
…40	10.40	12.37	12.52	14.57	14.52	16.20	17.40	19.05	23.05	23.05	12	9	↓	Holiša, Jednota
…50	10.50	12.45	13.00	15.05	15.00	16.30	17.50	19.15	23.15	23.15	16	10	prích.	**Nitra nad Ipľom,** kostol

h spoj premáva denne, okrem soboty

1	3	5	7	9	11	13	15	17	19	21			
5.37	...		...	13.42 / 14.17	...			17.41	21.45		prích.	od Zvolena / od Plešivca	Vlakové prípoje na žel. zást. Fiľakovo
6.29	...	...	...	13.29 / 14.29	16.12 / 15.52	...	17.28	21.36 / 23.07	23.09			od Lučenca / od Fiľakova	na žel. stan. Holiša
...		...	...	...	...				...		vlak / min	od Zvolena	Autobus čaká na prípojné zmeškané vlaky na žel. stan. Fiľakovo
	...										vlak / min	od Plešivca	
	...			514 / 20	516 / 15	518 / prích.		520			vlak / min	od Lučenca	Holiša
		...		517 / 20	507 / 15			521	521 / prích.		vlak / min	od Fiľakova	
				14.43				23.00				Autobus prípoje na zast. Fiľ. Kľačany, rázc. na trati 18157	
...	...	...	...	13 / 30				23 / prích.			vlak / min	Čaká na príp. spoje na zast. Fiľ. Kľačany, rázc. na trati 16157	

Dopravný závod 1604, Lučenec		2	4	6	8	10	12	14	16	18	20
		X		a	b				a	b	
Fiľakovo, žel. zást.	prích.	5.35	7.50	11.45	13.40	...		...	17.40	21.35	...
Fiľakovo, ONV	▲	5.32	7.47	11.41	13.39				17.39	21.31	
Horný Kurtáň		5.25	7.37	11.34	13.33	...		...	17.33	21.22	...
Dolný Kurtáň		5.22	7.35	11.31	13.30				17.30	21.20	
Fiľ. Kováčovce		5.17	7.30	11.25	13.25	...			17.25	21.15	
Fiľ. Kľačany		5.12	7.25	11.20	13.20	a	X	b	17.20	21.10	a
Fiľakovské Kľačany, rázc.		5.07	7.20	11.15	13.15	14.40			17.15	21.05	22.45
Holiša, žel. stan.		5.05	7.18	11.13	13.13	14.38	15.40	16.50	17.13	21.03	22.43
Holiša, Jednota	▲	5.03	7.15	11.09	13.09	14.35	15.37	16.45	17.09	20.58	22.38
Nitra nad Ipľom, kostol	odch.	4.55	7.05	11.00	13.00	14.25	15.25	16.35	17.00	20.50	22.3…
Vlakové prípoje na žel. zást. Fiľakovo: do Zvolena	odch.	6.16	...	...	14.17	...		...	...	22.49	...
do Plešivca		5.37	8.26	...	13.42	...		...	17.41	21.48	...
na žel. stan. Holiša: do Lučenca			7.34	...		15.52	...	...			23.0…
do Fiľakova		5.25	8.14		13.29	16.12		...	17.28	21.36	
Autobus čaká, Fiľakovo: od Zvolena		...	...	...	...	...	...	...	...	...	
od Plešivca		...			...	...	...	...	...	...	
Holiša: od Lučenca		...	...	...	...	...		...	...	...	
od Fiľakova		...			...	...	...	...	...	...	
Autobus prípoje na zast. Fiľ. Kľačany, rázc. na trati 18157						13.19	...		...	21.05	...
Čaká na príp. spoje na zast. Fiľ. Kľačany, rázc. na trati 16157		...	...	...	...	16	...	...	...	26	...

Sanitized Copy Approved for Release 2010/10/06 : CIA-RDP81-01043R001000070002-7

16201 Miestna doprava v Banskej Štiavnici

Obchodná výpravňa: Banská Štiavnica, žel. stan., telefón 275

km	T. č.		Dopravný závod 1605, B. Štiavnica	1	3	5	7	9	11	13	15	17	19	21	23	25	27	29	33
0	1	odch.	**Banská Štiavnica,** pod Kilingerom								7 15								
0	2		Banská Štiavnica, pri zelenom str.								7 18								
0	3		Banská Štiavnica, Piarská brána								7 20								
1	4		Banská Štiavnica, Klopačka								7 23								
1	5	prich.	Banská Štiavnica, MNV								7 25								
0	6	odch.	Banská Štiavnica, Správa lesov																
0	7		Banská Štiavnica, Belianska brána																
0	9	prich.	Banská Štiavnica, Lesnícka škola			X		X		X						X		X	X
3	5	odch.	Banská Štiavnica, MNV	4 15	5 10	5 22	5 45	6 05	6 25	6 52	7 25	7 50	8 45	8 50	9 50	10 15	12 00	12 35	13 15
3	9		Banská Štiavnica, hotel Grand	4 16	5 12	5 24	5 47	6 06	6 26	6 53	7 26	7 51	8 46	8 51	9 51	10 16	12 01	12 36	13 16
3	10		Banská Štiavnica, stredná škola	4 18	5 15	5 26	5 49	6 08	6 28	6 55	7 26	7 53	8 48	8 53	9 54	10 19	12 03	12 38	13 19
3	11		Banská Štiavnica, u Šípošov	4 20	5 19	5 27	5 51	6 09	6 30	6 57	7 30	7 54	8 49	8 54	9 56	10 21	12 05	12 40	13 21
3	12	prich.	Banská Štiavnica, Slovenka	4 22	5 21	5 29	5 53	6 11	6 32	6 59	7 32	7 56	8 51	8 56	9 58	10 23	12 07	12 42	13 23
5	13		Banská Štiavnica, Okružná	4 24	5 23				6 34		7 34			8 58	10 01		12 09		
5	14	prich.	Banská Štiavnica, žel. stan.	4 25	5 25				6 35		7 35			9 00	10 02		12 12		
3	12	odch.	Banská Štiavnica, Slovenka			5 30	5 54	6 11		6 59		7 56	8 51			10 23		12 42	13 23
5	15		Banská Štiavnica, banské ambulat.			5 32	5 55	6 12		7 01		7 58	8 52			10 25		12 44	13 25
5	16		Banská Štiavnica, ČSAD			5 34	5 57	6 14		7 03		8 00	8 55			10 27		12 46	13 27
5	17		Banská Štiavnica, Svetre			5 36	5 59	6 16		7 05		8 02				10 29		12 48	13 29
5	18		Banské Štiavnica, dolina rázc.			5 38	6 00	6 17		7 06		8 03				10 30		12 49	13 30
5	19	prich.	**Banská Štiavnica,** H. Huta kolónia			5 40		6 19		7 09		8 05				10 32		12 51	
			Odchody pripojných vlakov na žel. stan. B. Štiavnica	4 31	5 37						7 46			9 06	10 25		12 24		

km	T. č.		Dopravný závod 1605 B. Štiavnica	35	37	39	41	43	45	47	49	51	53
0	1	odch.	**Banská Štiavnica,** pod Kilingerom										
0	2		Banská Štiavnica, pri zelenom str.										
0	3		Banská Štiavnica, Piarská brána										
0	4		Banská Štiavnica, Klopačka										
1	5	prich.	Banská Štiavnica, MNV										
0	6	odch.	Banská Štiavnica, Správa lesov										
0	7		Banská Štiavnica, Belianska brána										
0	9		Banská Štiavnica, Lesnícka škola		X	X		X					
3	5		Banská Štiavnica, MNV	13 45	13 50	14 14	15 45	16 08	17 02	18 16	19 40	20 10	22 10
3	9		Banská Štiavnica, hotel Grand	13 46	13 51	14 15	15 46	16 09	17 03	18 19	19 41	20 11	22 11
3	10		Banská Štiavnica, stred. škola	13 48	13 53	14 17	15 49	16 11	17 06	18 21	19 43	20 13	22 13
3	11		Banská Štiavnica, u Šípošov	13 50	13 55	14 19	15 51	16 13	17 08	18 23	19 45	20 15	22 15
3	12		Banská Štiavnica, Slovenka	13 52	13 57	14 21	15 53	16 15	17 10	18 25	19 47	20 17	22 17
5	13		Banská Štiavnica, Okružná	13 55		14 23	15 56			18 27	19 49	20 19	22 19
5	14	prich.	Banská Štiavnica, žel. stan.	13 57		14 24	15 57			18 28	19 50	20 20	22 20
3	12	odch.	Banská Štiavnica, Slovenka		13 57			16 15	17 11				
5	15		Banská Štiavnica, banské ambulat.		13 58			16 16	17 13				
5	16		Banská Štiavnica, ČSAD		14 00			16 18	17 15				
5	17		Banská Štiavnica, Svetre		14 02			16 20	17 17				
5	18		Banská Štiavnica, dolina rázc.		14 03			16 23	17 18				
5	19	prich.	**Banská Štiavnica,** H. Huta kolónia		14 05			16 25	17 21				
			Odchody pripojných vlakov na žel. stan. B. Štiavnica			14 32	16 27				20 03	20 49	22 40

Opačný smer

km	T. č.		Dopravný závod 1605, B. Štiavnica	2	4	6	8	10	12	14	16	18	20	22	24	26	28	30	32
0	19	odch.	**Banská Štiavnica,** H. Huta kolónia			X		X		X							X		X
0	18		Banská Štiavnica, dolina rázc.			5 42		6 22		7 19		8 22		10 35			12 55		13 32
0	17		Banská Štiavnica, Svetre			5 44	6 05	6 24		7 22		8 25		10 38			12 57		13 33
0	16		Banská Štiavnica, ČSAD			5 45	6 06	6 25		7 23		8 26		10 39		X	12 58		13 35
0	15		Banská Štiavnica, banské ambulat.			5 47	6 08	6 27		7 26		8 29		10 41		12 13	13 00		13 37
3	12	prich.	Banská Štiavnica, Slovenka			5 49	6 10	6 29		7 29		8 33		10 43		12 14	13 02		13 39
						5 51	6 11	6 31		7 31		8 32		10 45	X		13 04		
0	14	odch.	**Banská Štiavnica,** žel. stan.	4 30	5 30				6 45		7 31		9 35		11 35			13 32	
0	13		Banská Štiavnica, Okružná	4 31	5 31				6 46		7 37		9 36		11 38			13 33	
3	12	odch.	Banská Štiavnica, Slovenka	4 35	5 35	5 52	6 12	6 32	6 48	7 33	7 39	8 33	9 38	10 45	11 40	12 15	13 05	13 35	13 40
3	11		Banská Štiavnica, u Šípošov	4 37	5 37	5 54	6 14	6 34	6 50	7 35	7 41	8 35	9 40	10 48	11 42	12 17	13 07	13 37	13 47
3	10		Banská Štiavnica, stred. škola	4 38	5 38	5 56	6 16	6 36	6 52	7 37	7 43	8 37	9 42	10 50	11 44	12 19	13 09	13 39	13 44
3	9		Banská Štiavnica, hotel Grand	4 40	5 40	5 58	6 18	6 39	6 55	7 40	7 46	8 40	9 45	10 53	11 46	12 21	13 11	13 42	13 47
3	5	prich.	Banská Štiavnica, MNV	4 45	5 42	6 00	6 20	6 40	6 56	7 41	7 47	8 41	9 46	10 54	11 47	12 22	13 13	13 45	13 48
1	8	odch.	Banská Štiavnica, Lesnícka škola																
1	7		Banská Štiavnica, Dolianska brána																
1	6	prich.	Banská Štiavnica, Správa lesov						6 58										
1	5	odch.	Banská Štiavnica, MNV						7 00										
1	4		Banská Štiavnica, Klopačka						7 02										
1	3		Banská Štiavnica, Piarská brána						7 04										
1	2		Banská Štiavnica, pri zelenom strome						7 07										
1	1	prich.	**Banská Štiavnica** pod Kilingerom								7 38		9 38			11 29			
			Príchody pripojných vlakov na žel. stan. B. Štiavnica						6 43										
			Čaká na pripojné zmeškané vlaky na žel. stan. Banská Štiavnica — vlak						2014 5		2014 5		2010 5			2018 5			
			Čaká na pripojné zmeškané vlaky na žel. stan. Banská Štiavnica — min.						40	42	46	48	50			52			

km	T. č.		Dopravný závod 1605 B. Štiavnica	34	36	38	40	42	44	46	48	50	52
0	19	odch.	**Banská Štiavnica** H. Huta kolónia					X					
0	18		Banská Štiavnica, dolina rázc.		14.05			16.30	17.40				
0	17		Banská Štiavnica, Svetre		14.10			16.32	17.42				
0	16		Banská Štiavnica, ČSAD		14.11			16.33	17.43				
0	15		Banská Štiavnica, banské ambulat.		14.13			16.35	17.45				
3	12	prich.	Banská Štiavnica, Slovenka		14.15			16.37	17.47				
					14.17			16.38	17.48				
0	14	odch.	Banská Štiavnica, žel. stan.	14.00		15.00	16.15			18.40		19.55	21.55
0	13		Banská Štiavnica, Okružná	14.04		15.01	16.16			18.41		19.56	21.56
3	12	odch.	Banská Štiavnica, Slovenka	14.05	14.18	15.03	16.18	16.35	17.49	18.43		19.59	21.59
3	11		Banská Štiavnica, u Šípošov	14.07	14.20	15.05	16.20	16.41	17.51	18.45		20.01	22.00
3	10		Banská Štiavnica, Stred. škola	14.09	14.22	15.07	16.21	16.43	17.53	18.47		20.03	22.02
3	9		Banská Štiavnica, hotel Grand	14.11	14.24	15.10	16.24	16.45	17.55	18.50		20.06	22.04
3	5	prich.	Banská Štiavnica, MNV	14.12	14.25	15.12	16.26	16.47	17.56	18.53		20.07	22.05
1	8	odch.	Banská Štiavnica, Lesnícka škola										
1	7		Banská Štiavnica, Dolianska brána										
1	6	prich.	Banská Štiavnica, Správa lesov										
3	5	odch.	Banská Štiavnica MNV							17.57			
5	4		Banská Štiavnica, Klopačka							18.00			
5	3		Banská Štiavnica, Piarská brána							18.02			
5	2		Banská Štiavnica, pri zelenom str.							18.04			
5	1	prich.	**Banská Štiavnica,** pod Kilingerom							18.06			
			Príchody pripojných vlakov na žel. stan. B. Štiavnica			14.59		16.14			18.38	19.53	21.53
			Čaká na pripojné zmeškané vlaky na žel. stan. B. Štiavnica — vlak			2022 10					2026	2028 5	2030 5
			Čaká na pripojné zmeškané vlaky na žel. stan. B. Štiavnica — min.										

Sanitized Copy Approved for Release 2010/10/06 : CIA-RDP81-01043R001000070002-7

Sanitized Copy Approved for Release 2010/10/06 : CIA-RDP81-01043R001000070002-7

Sanitized Copy Approved for Release 2010/10/06 : CIA-RDP81-01043R001000070002-7

16202 Banská Štiavnica–Hliník nad Hr.–Žiar n. Hr.

Obchodná výprava: Banská Štiavnica, žel. stan., telefón 275

km	T.č.		Dopravný závod 1605, B. Štiavnica		1			3	5	7			9	11	13			15		17		19		
								h		+				a						+		v		
0	1	odch.	×Banská Štiavnica, Slovenka		♦ 13	...	...	6.45	...	8.00	...	...	10.50	12.05	14.05	...	...	16.05	...	19.30	...	21.45	...	...
0	2	↓	× Banská Štiavnica, stred. škola	16203	♦ 16	...	...	6.52		8.05			10.56	12.08	14.08			16.07		19.34		21.47		
0	3	prích.	Banská Štiavnica, MNV 14103		♦ 20	...	...	6.54	a	8.08			10.59	12.10	14.10			16.09		19.36		21.50	...	...
0	4	odch.			♦ 22			6.57	7.11	8.15			11.05	12.12	14.12			16.14		19.40		21.53		
4	5	↓	× Banská Štiavnica, lesn. škola		♦ 24	...	...	6.59	7.13	8.17	...	...	11.07	12.14	14.14			16.16	...	19.42		21.55	...	...
5	6		× Banská Štiavnica, hájik		♦ 28			7.03	7.16	8.21			11.11	12.18	14.18			16.20		19.47		22.00		
6	7		× Jergy, štôlňa		♦ 32	...	...	7.07	7.19	8.24	...	...	11.14	12.22	14.22			16.24		19.51		22.04	...	...
8	8		× Kamenołom Hôštava		♦ 36			7.11	7.23	8.28			11.18	12.25	14.26			16.28		19.55		22.08		
13	9		Teplá		♦ 40			7.15	7.27	8.33			11.23	...	14.30			16.32		19.59		22.12		
			× Repište, rázc.		♦ 50			7.25		8.44			11.34		14.40			16.43		20.00		22.16		
15	10	prích.	Sklené Teplice, kúpele		♦ 56			7.31		8.50			11.40		14.45			16.49		20.05		22.20		
		odch.			♦ 58			7.33	...	8.52	...	...	11.50	...	14.47			16.55	...	...	...	...		
15	11	↓	× Sklené Teplice, most	16303	5.00			7.34		8.53			11.51		14.48			16.56						
18	12		× Veľká Lúka		5.05	...	...	7.40		8.59			11.57		14.55	...	...	17.00		...		...	...	
22	13		Lehôtka, pod Brehy, mlyn		5.09			7.44		9.03			12.02		14.59			17.07						
24	14		Hliník, kolónia		5.11			7.46		9.05			12.05		15.02			17.10						
24	15	prích.	Hliník n. Hr., p. ú.		5.13			7.48					12.06		15.03			17.12						
25	16	odch.	Hliník n. Hr., žel. stan. ■		5.15			7.50					12.10		15.05			17.15						
					5.17										15.13									
25	15	↓	Hliník n. Hr. p. ú.		5.19										15.15									
26	14		× Hliník n. Hr., kolónia		5.21					9.05					15.17									
28	17		× Lehôtka p. Brehy, rázc.		5.24					9.07					15.20									
32	18		Horné Opatovce, rázc. ♦		5.32	...	...			9.15					15.28									
32	19		Žiar n. Hr., Adm. budova		5.34					9.17					15.30									
35	20	prích.	Žiar n. Hr., žel. stan. ♦		5.39					9.22					15.35									
			Odchody pripojených vlakov na žel. stan. Hliník n. Hr.	na Zvolen	5.53			7.59					12.26					17.52						
				na N. Zámky	5.24	...	...						12.25		15.18									

♦ 15530, 16251, 16253, 16254, 16255, 16264 ■ 16302

h spoj v úseku B. Štiavnica, Slovenka—Sklené Teplice, kúpele premáva len v prac. dni

16202 Banská Štiavnica–Hliník nad Hr.–Žiar n. Hr.

Obchodná výprava: Banská Štiavnica, žel. stan., telefón 275

o späť

km	T.č.		Dopravný závod 1605, B. Štiavnica			2		4	6		8	10	12	14	16		18		20		22			
												+												
0	20	odch.	Žiar n. Hr., žel. stan. ♦		...	...	...	6.05	...	...	...	10.10		...	...		...	...	16.10	...	...	...	...	...
3	19	↑	Žiar n. Hr., Adm. budova					6.10				10.15							16.15					
3	18		Horné Opatovce, rázc. ♦		...	...	...	6.14	...	...	...	10.17	...	...	...	...	...	...	16.17	...	...	...	...	...
7	17		× Lehôtka p. Brehy, rázc. ♦					6.20				10.25							16.25					
9	14		× Hliník n. Hr., Kolónia		...	...	...	6.23	...	...	...	10.28		...	...		...	...	16.28	...	...	...	...	...
11	15	↓	Hliník n. Hr., p. ú.					6.25				10.30	...						16.30					
10	16	prích.	Hliník n. Hr., žel. st.					6.27				10.32		p	c				16.32		...			
		odch.						6.30			8.10	10.40		12.30	13.10				16.46		18.35			
10	15	↓	Hliník n. Hr., p. ú.					6.32			8.12	10.42		12.32	13.12				16.48		18.37			
11	14		Hliník, kolónia			...	...	6.34			8.14	10.44		12.33	13.13			...	16.48	...	18.39	...	...	...
14	13		Lehôtka, pod Brehy mlyn	16202				6.36			8.17	10.47		12.35	13.15				16.50		18.42			
17	12		× Veľká Lúka					6.41			8.24	10.53		12.41	13.21				16.56		18.47			...
20	11	↓	× Sklené Teplice, most					6.46			8.29	10.57		12.45	13.25				17.01		18.52			
		prích.				X		6.47			8.31	10.58		12.46	13.26				17.02		18.54			
20	10	odch.	Sklené Teplice, kúpele			5.00		6.50			8.44	11.00		13.00	13.28				17.04		18.55			
22	9	↑	× Repište, rázc.		...	5.06		6.56	a		8.55	11.04	s	13.04	13.34			X	17.08	...	19.00			
27	8		Teplá			5.15		7.06	7.30		9.00	11.15	12.35	13.15	13.44		15.00		17.18		19.10			
29	7		× Kamenołom			5.20		7.10	7.34		9.03	11.20	12.40	13.20	13.48		15.05	...	17.22		19.14			
30	6		× Jergy, štôlňa			5.24		7.14	7.38		9.07	11.23	12.43	13.23	13.52		15.08		17.26		19.18			
31	5		× Banská Štiavnica, hájik			5.28		7.18	7.42		9.07	11.27	12.47	13.27	13.55		15.12		17.30	...	19.22			...
33	4		× Banská Štiavnica, lesn. škola			5.32		7.22	7.44		9.11	11.31	12.51	13.31	14.00		15.16		17.34		19.25			
		prích.		16203		5.34		7.24	7.46		9.13	11.33	12.53	13.33	14.02		15.18		17.36		19.28			
35	3	odch.	Banská Štiavnica, MNV 14103			5.35		7.25	7.48		9.15	11.35	12.55	13.35	14.03		15.20		17.38		19.29			
35	2	↓	× Banská Štiavnica, stred. škola		...	5.37		7.27	7.50		9.17	11.37	12.57	13.37	14.04		15.21		17.40		19.31			...
35	1	prích.	× Banská Štiavnica, Slovenka			5.40		7.30	7.52		9.20	11.40	13.00	13.40	14.05		15.23		17.45		19.33			
			Príchody pripojených vlakov na žel. stan. Hliník n. Hr.	od Zvolena										12.26								18.30		
				od N. Zámkov				5.57			7.59			12.25					16.41		17.52			
			Čaká na pripojné zmeškané vlaky na žel. stan. Hliník n. Hr.	od Zvolena vlak										703								509		
				min.										15								15		
				od N. Zámkov vlak				714				702		716					718			709		
				min.				10				15		15					15			15		

d spoj premáva len v prac. dni ♦ 16251, 16253, 16254, 16255, 16264

Sanitized Copy Approved for Release 2010/10/06 : CIA-RDP81-01043R001000070002-7

Sanitized Copy Approved for Release 2010/10/06 : CIA-RDP81-01043R001000070002-7

16203 Banská Štiavnica – Banská Belá

Obchodná výpravňa: Banská Štiavnica, žel. stan., telefon 275

1	3	5	7	9	11	13	15	17	19	21	km	T. č.	Dopravný závod 1605, B. Štiavnica		2	4	6	8	10	12	14	16	18	20
X		X	a	X	X	b	a			X					X	X	X	a	X	X	X			X
5.25	7.00	10.00	12.05	13.25	14.35	16.50	18.10	...	...	22.15	0	1	odch. × **Banská Štiavnica, Slovenka**	prích.	5.20	6.35	7.55	11.35	13.20	14.30	15.50	...	...	21.50
5.27	7.02	10.02	12.07	13.27	14.37	16.54	18.12			22.17	0	2	× Banská Štiavnica, stred. škola		5.16	6.32	7.52	11.32	13.16	14.28	15.46			21.48
5.29	7.04	10.04	12.09	13.29	14.39	16.57	18.14			22.18	0	3	prích. **Banská Štiavnica, MNV** 16624	odch.	5.15	6.30	7.50	11.30	13.15	14.26	15.42	...	...	21.46
5.30	7.03	10.05	12.10	13.30	14.40	17.05	18.15			22.20	0	3	odch.	prích.	5.14	6.28	7.48	11.28	13.14	14.24	15.39			21.45
5.32	7.07	10.07	12.12	13.32	14.42	17.08	18.17	...		22.23	4	4	× Banská Štiavnica, lesn. škola		5.12	6.26	7.46	11.26	13.12	14.22	15.37	...	...	21.43
5.35	7.10	10.10	12.15	13.35	14.45	17.11	18.20			22.26	5	5	× Banská Štiavnica, hájik		5.10	6.24	7.44	11.24	13.10	14.20	15.35			21.41
5.40	7.15	10.15	12.20	13.40	14.50	17.16	18.25		...	22.31	5	6	Jergy, štôlňa		5.05	6.19	7.39	11.19	13.05	14.15	15.30	...	...	21.36
5.42	7.17	10.17	12.22	13.42	14.52	17.18	18.27			22.33	8	7	× Banská Belá, tehelňa		5.03	6.17	7.37	11.17	13.03	14.13	15.28			21.34
5.45	7.20	10.20	12.25	13.45	14.54	17.20	18.30	X	X	22.35	8	8	prích. **Banská Belá, nám.**	odch.	5.00	6.14	7.34	11.14	13.00	14.10	15.25	b	X	21.31
5.46	7.22	10.22	12.26	13.45	14.57	17.22	18.32	19.20	20.40	22.37	8	8	odch.	prích.	4.58	6.12	7.32	11.12	12.58	14.07	15.23	18.35	19.55	21.29
5.49	7.23	10.23	12.28	13.42	14.58	17.23	18.33	19.21	20.41	22.38	8	9	× Banská Belá, Sídlisko		4.57	6.11	7.31	11.11	12.57	14.06	15.22	18.30	19.50	21.28
5.52	7.25	10.25	12.30	13.50	15.00	17.25	18.35	19.23	20.43	22.40	8	10	Banská Belá, Keramika		4.55	6.10	7.30	11.10	12.55	14.05	15.20	18.28	19.48	21.25
5.55	...	...	12.33	...	...	17.30	...	19.29	20.45	...	8	11	prích. **Banská Belá, žel. stan.**	odch.	...	6.05	...	...	12.50	...	...	18.25	19.45	21.2[illegible]
	7.56							19.42	[illegible]	22.49			na B. Štiavnicu / na H. Dúbravu — Odchody prípojných vlakov na žel. stan. B. Belá		...	...	...	...	...	...	...	...	...	...
													Príchody prípojných vlakov na žel. stan. B. Belá — od B. Štiavnice / od H. Dúbravy		...	5.47	...	...	12.33	...	...	18.27	19.42	
													Čaká na prípojné zmeškané vlaky na žel. stan. B. Belá — od B. Štiavnice	vlak / min	...	2015 / 5	...	...	2023 / 5	...	...			
													od Dúbravy	vlak / min	...	...	...	...	...	...	...	2034 / 20	2036 / 20	

16204 Banská Štiavnica – Banská Bystrica

Obchodná výpravňa: Banská Štiavnica, žel. stan., tel. 275

1	3	5	km	T. č.	Dopravný závod 1605, B. Štiavnica		2	4	6	8
	a	✝					✝	a	X	✝
6.00	14.10	17.20	0	1	odch. **Banská Štiavnica, Slovenka**	prích.	9.35	13.45	17.55	20.30
6.10	14.20	17.23	0	2	Ban. Štiavnica, MNV ■		9.30	13.41	17.50	20.24
6.17	14.27	17.28	5	3	Jergy-štôlňa, 16202, 16203		9.21	13.31	17.41	20.16
6.21	14.31	17.31	8	4	Banská Belá, nám. 16203		9.16	13.26	17.36	20.11
6.24	14.34	17.34	8	5	Banská Belá, keramika		9.13	13.23	17.33	20.08
6.42	14.50	17.50	15	6	Kozelník		9.00	13.10	17.20	19.55
6.55	15.03	18.03	21	7	Hronská Breznica, most		8.47	12.55	17.07	19.42
7.11	15.13	18.13	27	8	Budča, Jednota 16063, 16064		8.31	12.48	16.51	19.26
7.15	15.18	18.18	29	9	× Stráž		8.27	12.45	16.47	19.21
7.20	15.22	18.24	31	10	Kováčová, obec 16052		8.24	12.42	16.42	19.17
7.25	15.27	18.29	34	11	Hájniky, kostol 16054		8.20	12.37	16.37	19.12
7.29	15.31	18.34	36	12	× Tri Duby		8.16	12.33	16.33	19.08
7.45	15.50	18.45	50	13	prích. **Banská Bystrica, nám. SNP** ♦	odch.	8.00	12.15	16.15	18.50

■ prípoj na trate 14206, 16208, 16209, 16207, 16202, 16210, 16201, 16203, 16205, 14103   ♦ prípoje na trate 16001, 16002

16205 Banská Štiavnica – Banský Studenec

Obchodná výpravňa: Banská Štiavnica, žel. stan., telefon 275

km	T. č.	Dopravný závod 1605, Ban. Štiavnica	1	3	5	7	9	11	13	15	17	19	21	23
			X	✝	X	k	g	X		X	X		✝	
0	1	odch. **Banská Štiavnica, MNV**	5.50	6.30	6.47	8.05	10.45	12.05	14.10	14.30	16.15	18.30	20.00	22.10
0	2	Banská Štiavnica, stred. škola	5.52	6.32	6.49	8.07	10.48	12.08	14.12	14.32	16.17	18.32	20.02	22.13
0	3	Banská Štiavnica, Slovenka	5.54	6.34	6.53	8.09	10.53	12.13	14.14	14.34	16.21	18.36	20.06	22.17
0	4	Banská Štiavnica, Rybníky	5.55	6.40	6.57	8.10	10.57	12.17	14.20	14.40	16.25	18.40	20.10	22.21
4	5	× Banská Belá, rázc.	5.01	6.46	7.02	8.16	11.03	12.23	14.26	14.46	16.31	18.46	20.16	22.27
5	6	× Banský Studenec, žel. stan., rázc.	6.03	6.48	7.04	8.18	11.05	12.25	14.28	14.48	16.33	18.48	20.18	22.29
8	7	Banský Studenec, mlyn	6.10	6.57	7.12	8.25	11.14	12.34	14.37	14.57	16.42	18.57	20.27	22.37
8	8	Banský Studenec, MNV	6.13	7.00	7.15	8.28	11.17	12.37	14.40	15.00	16.45	19.00	20.30	22.41
8	9	prích. **Banský Studenec, horáreň**	6.15	7.05	7.16	8.30	11.20	12.40	14.43	15.02	16.50	19.05	20.32	22.45

a späť

km	T. č.	Dopravný závod 1605, Ban. Štiavnica	2	4	6	8	10	12	14	16	18	20	22	24
			X		X	X	h	a		a	X		✝	X
0	9	odch. **Banský Studenec, horáreň**	4.50	5.10	6.16	7.18	8.35	11.25	13.00	14.45	15.30	17.00	20.20	21.20
0	8	Banský Studenec, MNV	4.51	5.11	6.17	7.19	8.36	11.26	13.01	14.46	15.31	17.01	20.21	21.21
0	7	× Banský Studenec, mlyn	4.53	5.13	6.19	7.21	8.38	11.28	13.03	14.48	15.33	17.03	20.23	21.23
3	6	× Banský Studenec, žel. stan. rázc.	5.00	5.20	6.28	7.30	8.47	11.37	13.12	14.57	15.41	17.12	20.32	21.32
4	5	Banská Belá, rázc.	5.02	5.22	6.30	7.32	8.49	11.39	13.14	14.59	15.43	17.14	20.34	21.34
8	4	Banská Štiavnica, Rybníky	5.08	5.28	6.39	7.38	8.55	11.45	13.20	15.05	15.48	17.20	20.40	21.40
8	3	Banská Štiavnica, Slovenka	5.12	5.32	6.41	7.42	8.59	11.49	13.24	15.09	15.51	17.24	20.44	21.44
8	2	Banská Štiavnica, stred. škola	5.17	5.37	6.43	7.46	9.03	11.53	13.28	15.13	15.55	17.38	20.48	21.48
8	1	prích. **Banská Štiavnica, MNV**	5.20	5.40	6.45	7.48	9.05	11.55	13.30	15.15	16.00	17.30	20.50	21.50

k spoj premáva len v stredu a sobotu   h spoj premáva len v stredu, sobotu a v nedeľu   g spoj premáva len v sobotu a nedeľu

Sanitized Copy Approved for Release 2010/10/06 : CIA-RDP81-01043R001000070002-7

16206 Banská Štiavnica–Hontianske Nemce–Ladzany

Obchodná výpravňa: Banská Štiavnica, žel. stan., telefón 275

km	T. č.			Dopravný závod 1605. B. Štiavnica				1	3		5	7	9	11	13	15		17	19		21	23			25
									X		X				X										
0	1	odch.		**Banská Štiavnica,** MNV				5.35	5.55		6.50	8.00	12.00	12.05	13.10	13.50		14.25	—		18.00	18.05			22.15
0	2		×	Banská Štiavnica, stred. škola				5.38	5.57		6.52	8.02	12.02	12.07	13.17	13.52		14.28			18.02	18.07			22.17
0	3		×	Banská Štiavnica, Slovenka				5.42	5.59		6.54	8.04	12.04	12.09	13.21	13.54		14.32			18.06	18.11			22.20
0	4			Banská Štiavnica, ČSAD				5.44	6.01		6.56	8.06	12.05	12.10	13.23	13.56		14.34			18.08	18.13			22.22
0	5		×	Banská Štiavnica, Svetro				5.47	6.03		6.58	8.09	12.07	12.12	13.25	13.58		14.37			18.11	18.16			22.24
3	6		×	Banská Štiavnica, huta				5.49	6.05		7.00	8.12	12.09	12.14	13.27	14.00		14.39			18.13	18.18			22.26
7	7		×	Svätý Anton, pri kríži				5.51	6.08		7.01	8.19	12.11	12.16	13.28	14.09		14.41			18.20	18.25			22.35
7	8			Svätý Anton, jednota				5.52	6.10		7.02	8.21	12.12	12.17	13.30	14.11		14.42			18.22	18.27			22.37
7	9		×	Svätý Anton, Feslerov dom				5.54	6.12		7.03	8.23	12.14	12.19	13.33	14.13		14.44			18.24	18.29			22.39
7	10			Svätý Anton, pivovar				5.57	6.14		7.10	8.25	12.16	12.23	13.36	14.15		14.47			18.26	18.30			22.41
14	11			Prenčov, Jednota 16207				6.08	6.23				12.25			14.24		14.58			18.36				22.50
14	12			Prenčov, škola				6.10	6.25				12.27			14.26		15.00			18.38				22.52
20	13		×	Sitnianská Lehôtka, rázc.				6.23	6.28				12.36			14.30		15.15			18.45				23.00
20	14		×	Tepličky, rázc.				6.25	6.40				12.38			14.32		§15.25			18.47				23.07
0	23	15		Kráľovce–Kršikov					6.45									15.50	16.00						23.15
3	23	14	×	Tepličky, rázc.				6.25					12.38			14.32			16.06		18.47				
5	22	16	×	Tepličky, lom				6.28					12.42			14.36			16.10		18.51				
6	23	17		Pod Durianom				6.35					12.44			14.40			16.13		18.53				
	27	18	↓	Hontianske Nemce 14103, 16408, 16351				6.40					12.54			14.50			16.25		19.05				
	27	19	prích. odch.	**Hontian. Nemce,** z. st. 16351, 16408				6.45					12.56			15.00			16.30		19.07				
								7.05					13.20			15.20					19.20				
10	27	18	♥	Hontianske Nemce 16351, 16408				7.07					13.22			15.22					19.22				
14	31	20	▼	Sebechleby				7.15					13.30			15.30					19.30				
19	36	21	prích.	**Ladzany**				7.25					13.40			15.40					19.40				
Odchody pripojných vlakov na žel. stan. Hont. Nemce				na Zvolen				6.58								15.18					19.14				
				na Šahy									13.17			15.15					20.01				
Príchody pripojených vlakov na žel. stan. Hont. Nemce				od Zvolena									13.17												
				od Šiah				6.58													19.14				
Čaká na pripojné zmeškané vlaky na žel. stan. Hont. Nemce				od Zvolena	vlak								2103												
					min								15												
				od Šiah	vlak			2104													2108				
					min			10													5				

h spoj premáva len v pondelok a sobotu § prích. [illegible]

16206 Banská Štiavnica–Hontianské Nemce–Ladzany

a späť

Obchodná výpravňa: Banská Štiavnica, žel. stan. - telefón 275

km	T. č.			Dopravný závod 1605. B. Štiavnica	2	4	6		8	10	12		14	16	18	20	22	24	26		28
							X		X												
0	21	odch.		**Ladzany**			4.50		5.50					7.40				14.40			19.40
5	20	▼		Sebechleby			5.00		6.00					7.50				14.45			19.45
9	19			Hontianske Nemce 14103, 16408, 16351			5.08		6.08					7.54				14.53			19.50
							5.10		6.10					7.55				15.00			19.55
9	19	prích. odch.		**Hontian. Nemce,** z. st. 16351, 16408			5.25		6.25					8.40				15.20	17.00		20.50
																		15.23	17.01		20.53
9	18		♥	Hontianske Nemce 14103, 16351, 16408			5.27		6.27					8.42				15.30	17.06		21.03
13	17			Pod Durianom			5.35		6.35					8.52				15.33	17.08		21.06
14	16			Tepličky, lom			5.37		6.37					8.55				15.37	17.12		21.11
16	14			Tepličky, rázc.			5.42		6.42					9.00							
											6.50										
0	19	15		Kráľovce–Kršikov	4.35						7.00			9.00				15.37	17.12		21.11
3	16	14	×	Tepličky, rázc.	4.33		5.42		6.42		7.02			9.02				15.39	17.14		21.15
3	16	13	×	Sitnianská Lehôtka, rázc.	4.40		5.55		6.44		7.12			9.12				15.47	17.22		21.19
9	22	12		Prenčov, škola	4.50		6.00		6.54		7.19			9.23				15.49	17.24		21.21
9	22	11		Prenčov, Jednota 16207	4.52		6.02		6.56		7.21			9.25	11.25	13.38	12.30	15.55	17.30		21.25
16	29	10		Svätý Anton, pivovar	5.02	5.05	6.12		7.07	7.20	7.27		9.00	9.27	11.28	13.40	12.33	15.59	17.34		21.29
16	29	9	×	Svätý Anton, Feslerov dom	5.05	5.08	6.15		7.08	7.23	7.25		9.02	9.28	11.31	13.42	12.36	16.02	17.37		21.31
16	29	8		Svätý Anton, Jednota	5.08	5.11	6.18		7.12	7.26	7.27		9.04	9.31	11.34	13.44	12.39	16.04	17.39		21.41
16	29	7	×	Svätý Anton, pri kríži	5.11	5.14	6.21		7.13	7.28	7.30		9.06	9.33	11.37	13.46	12.42	16.06	17.41		21.43
20	33	6	×	Banská Štiavnica, huta	5.13	5.17	6.23		7.15	7.30	7.33		9.16	9.36	11.40	13.46	12.45	16.08	17.43		21.45
23	36	5	×	Banská Štiavnica, Svetro	5.15	5.20	6.25		7.18	7.32	7.35		9.21	9.39	11.43	13.51	12.48	16.11	17.46		21.47
23	36	4		Banská Štiavnica, ČSAD	5.18	5.23	6.28		7.20	7.35	7.38		9.23	9.41	11.46	13.54	12.51	16.13	17.48		21.55
23	36	3	×	Banská Štiavnica, Slovenka	5.20	5.26	6.30		7.22	7.37	7.40		9.25	9.43	11.48	13.58	12.53	16.15	17.50		22.00
23	36	2	↓	× Banská Štiavnica, stred. škola	5.23	5.28	6.33		7.24	7.41	7.42		9.27	9.45	11.50	14.00	12.55	16.20	17.55		22.05
23	36	1	prích.	**Banská Štiavnica,** MNV	5.25	5.30	6.40		7.30	7.44	7.45		9.30								
Odchod pripojných vlakov na žel. stan. Hont. Nemce				na Zvolen			5.20		6.58					8.36				15.18			
				na Šahy					6.18					7.58				15.15	16.57		20.03
Príchody pripojných vlakov na žel. stan. H. Nemce				od Zvolena										8.36				15.18			
				od Šiah			5.20		6.18					7.58				15.15	16.57		20.03
Čaká na pripojné zmeškané vlaky na žel. stan. H. Nemce				od Zvolena	vlak				2123					2101				2105	2107		2109
					min				20					10				15	5		10
				od Šiah	vlak		2102							2122				2106			
					min		5							10				10			

Sanitized Copy Approved for Release 2010/10/06 : CIA-RDP81-01043R001000070002-7

Sanitized Copy Approved for Release 2010/10/06 : CIA-RDP81-01043R001000070002-7

16207 Banská Štiavnica – Prenčov – Klastavá

Banská Štiavnica, žel. stan., telefon 275

	1		3		5		7			km	T. č.		Dopravný závod 1605, B. Štiavnica			2		4	6		8		10	
			h																a		g			
...	5.28	...	11.00	...	14.25	...	...	...	...	0	1	odch.	Banská Štiavnica, MNV	prich.	...	5.25	...	7.45	12.45	...	13.00	...	...	...
	5.30		11.02		14.27					0	2		× Banská Štiavnica, stred. škola			5.20		7.42	12.42		12.55			
...	5.32	...	11.04	...	14.29	...	...	...	...	0	3		× Banská Štiavnica, Slovenka		...	5.16	...	7.39	12.39	...	12.53	...	...	...
	5.34		11.06		14.31					0	4		Banská Štiavnica, ČSAD			5.13		7.36	12.36		12.51			
...	5.36	...	11.09	...	14.34	...	...	...	...	0	5		× Banská Štiavnica, Svetro		...	5.10	...	7.34	12.34	...	12.48	...	...	...
	5.38		11.11		14.36					3	6		× Banská Štiavnica, Huta			5.07		7.31	12.31		12.46			
...	5.42	...	11.17	...	14.42	...	...	...	...	7	7		× Svätý Anton, u kríža		...	5.00	...	7.25	12.25	...	12.44	...	...	...
	5.44		11.20		14.45					8	8		Svätý Anton, Jednota			4.58		7.23	12.23		12.42			
...	5.47	...	11.23	...	14.48	...	...	...	...	8	9		× Svätý Anton, Feslerov dom		...	4.55	...	7.20	12.20	...	12.39	...	...	...
	5.50		11.25		14.50					8	10		Svätý Anton, pivovar			4.50		7.15	12.15		12.35			
...	5.54	...	11.36	...	15.01	...	18.45	...	...	14	11		Prenčov, Jednota		...	4.47	...	7.02	12.12	...	12.29	...	17.10	...
	6.10		11.45		15.06		18.52			18	12		× Široká Lúka			4.41		6.56	12.06				17.01	
...	6.15	...	11.55	...	15.20	...	19.00	...	...	20	13		Beluj		...	4.35	...	6.50	12.00	...	...	...	16.55	...
	6.28				15.37					25	14		Klastava, Perle					6.38					16.43	
...	6.30	...	...	...	15.40	...	...	...	...	25	15	prich.	Klastava, MNV	odch.	...	...	...	6.35	...	...	...	...	16.40	...
							18.36						Autobusové prípoje na zastávke Prenčov, Jednota na autob. tr. 16208										17.24	
...	...	...	...	...	...	...	23 25	...	...	spoj min			Čaká na prípojný zmeškaný aut. spoj z trate 16208 na zast. Prenčov, Jednota		...	...	...	...	...	...	...	...	...	...

16208 Banská Štiavnica – Štefultov – Ilija

a spoj premáva denne okrem soboty h spoj v úseku Prenčov, Jednota–Beluj, premáva len v sobotu

km	T. č.		Dopravný závod 1605, Banská Štiavnica	1	3			5	7		9	11	13	15	17	19	21	23		25	27	29	31	33	
				X	a			X	X		h		X	a	h	c	X				X		X		
0	1	odch.	Banská Štiavnica, MNV	5.40	5.5	...	...	6.45	7.00	...	7.50	11.20	11.25	12.35	12.38	13.10	14.10	14.15	...	16.20	16.20	18.30	22.10	22.10	...
0	2		× Banská Štiavnica, stred. škola	5.43	5.5			6.47	7.03		7.53	11.23	11.27	12.38	12.40	13.13	14.15	14.18		16.23	16.23	18.33	22.13	22.13	
0	3		× Banská Štiavnica, Slovenka	5.45	6.0	...	...	6.40	7.05	...	7.55	11.25	11.29	12.40	12.43	13.16	14.20	14.23	...	16.26	16.26	18.36	22.17	22.17	...
0	4		× Banská Štiavnica, František	5.49	6.0			6.51	7.07		7.58	11.28	11.31	12.42	12.45	13.18	14.22	14.25		16.28	16.28	18.38	22.19	22.19	
0	5		× Banská Štiavnica, Horná Huta	5.50	6.0	...	...	6.53	7.10	...	8.00	11.31	11.33	12.45	12.47	13.20	14.24	14.27	...	16.30	16.30	18.40	22.21	22.21	...
3	6		× Štefultov, Dolný mlyn	5.54	6.1			6.55	7.13		8.03	11.35	11.36	12.48	12.49	13.24	14.26	14.29		16.34	16.34	18.44	22.23	22.23	
6	7		Štefultov, p. ú.	⌇	6.1	...	...	⌇	7.15	...	⌇	⌇	11.40	12.50	⌇	⌇	14.28	⌇	...	⌇	16.36	⌇	22.26	⌇	...
6	8		Štefultov u Beňou	⌇	6.1			⌇	7.18		⌇	⌇	11.42	12.53	⌇	⌇	14.32	⌇		⌇	16.38	⌇	22.28	⌇	
6	9		Štefultov, Horný mlyn	⌇	6.2	...	...	⌇	7.20	...	⌇	⌇	11.45	12.55	⌇	⌇	14.35	⌇	...	⌇	16.40	⌇	22.30	⌇	...
6	10		× Sitnianská, MNV	5.57				6.57			8.05	11.36			12.51	13.28		14.33		16.38		18.48		22.28	
6	11		× Sitnianská, Fieutner	6.01		...	...	7.01	...	...	8.08	11.42	...	...	12.57	13.32	...	14.37	...	16.42	...	18.52	...	22.32	...
7	12	prich.	Ilija, škola	6.05				7.05			8.10	11.46			13.00	13.35		14.40		16.45		18.55		22.35	
km	T. č.		Dopravný závod 1605, Banská Štiavnica		2	4	6	8		10	12		14	16	18	20	22	24	26	28		30	32	34	
						X	X						h	f				c							
0	12	odch.	Ilija, škola	...	...	5.05	6.15	...		7.10	...		8.15	11.50	...	13.10	...	13.40	...	15.20	...	17.30	...	21.15	...
1	11		× Sitnianská, Fleutner			5.08	6.17			7.14			8.17	11.52		13.14		13.44		15.23		17.32		21.13	
1	10		× Sitnianská, MNV		X	5.12	6.24	a		7.17	X		8.20	11.55	a	13.18	X	13.48	X	15.26	...	17.34	X	21.29	...
1	9		Štefultov Horný mlyn		5.25	⌇	⌇	6.30		⌇	7.25		⌇	⌇	13.05		13.20	⌇	14.40	⌇		⌇	19.30	⌇	
1	8		Štefultov u Beňou		5.30	⌇	⌇	6.35	...		7.27		⌇	⌇	13.07		13.22	⌇	14.42	⌇	...	⌇	19.32	⌇	...
1	7		Štefultov, p. ú.		5.32	⌇	⌇	6.37			7.29		⌇	⌇	13.09		13.24	⌇	14.44	⌇		⌇	19.34	⌇	
1	6		× Štefultov, Dolný mlyn	...	5.36	5.16	6.35	6.41		7.20	7.32	...	8.23	11.58	13.12	13.22	13.27	13.50	14.47	15.29	...	17.34	19.37	21.26	
4	5		× Banská Štiavnica, Horná Huta		5.38	5.18	6.27	6.43		7.22	7.34		8.25	12.01	13.14	13.24	13.29	13.52	14.49	15.31		17.45	19.40	21.28	
7	4		× Banská Štiavnica, František		5.40	5.20	6.29	6.47		7.25	7.36	...	8.28	12.03	13.16	13.26	13.31	13.55	14.51	15.33	...	17.48	19.42	21.37	
7	3		× Banská Štiavnica, Slovenka		5.42	5.23	6.31	6.48		7.27	7.38		8.30	12.05	13.18	13.28	13.33	13.57	14.53	15.35		17.49	19.44	21.35	
7	2		× Banská Štiavnica, stred. škola	.	5.46	5.26	6.34	6.51		7.31	7.42	...	8.33	12.08	13.22	13.31	13.36	14.01	14.56	15.38	...	17.52	19.47	21.37	
7	1	prich.	Banská Štiavnica, MNV		5.50	5.30	6.40	6.55		7.35	7.45		8.35	12.10	13.25	13.35	13.40	14.05	15.00	15.40		17.55	19.50	21.40	

¹ spoj premáva len v pondelok v stredu a v sobotu ak je prac. dňom

h spoj premáva len v stredu a v sobotu

16209 Banská Štiavnica—Pukanec

Obchodná výpravňa: Banská Štiavnica, žel. stan., telefon 275

km		T. č.		Dopravný závod 1605, Ban. Štiavnica	1	3	5	7	9	11	13	15	17	19	21	23	25	27		29	31	33	35	
						X	X	X	†		a		a	X	X			X k					⚑	
0	0	1	odch.	Banská Štiavnica, Slovenka	5.25	5.45	5.50	6.10	7.45	8.10	10.00	11.00	12.05	13.00	14.10	14.15	14.20	16.20	...	16.20	18.30	19.55	22.15	...
0	0	2		× Banská Štiavnica, stred. škola	5.31	5.51	5.54	6.14	7.51	8.14	10.05	11.05	12.07	13.04	14.16	14.19	14.26	16.26		16.26	18.36	20.00	22.20	
0	0	3	prich.	Banská Štiavnica, MNV 14103	5.33	5.53	5.57	6.16	7.53	8.16	10.08	11.0[illegible]	12.10	13.06	14.18	14.21	14.28	16.28	...	16.28	18.38	20.02	22.23	...
			odch.		5.34	5.55	5.56	6.18	7.55	8.20	10.13	11.13	12.13	13.10	14.20	14.25	14.30	16.30		16.30	18.40	20.07	22.26	
0	0	4		× Banská Štiavnica, Plargská brána	5.36	5.58	5.59	6.21	7.58	8.22	10.16	11.16	12.16	13.13	14.23	14.28	14.33	16.33		16.33	18.43	20.10	22.29	...
5	5	5		× Banská Štiavnica, pod Klingerom	5.39	6.01	6.02	6.24	8.01	8.24	10.19	11.19	12.19	13.15	14.25	14.30	14.35	16.35		16.35	18.45	20.13	22.31	
5	5	6		× Prachăreň	5.41	6.03	6.05	6.26	8.03	8.26	10.21	11.21	12.21	13.17	14.27	14.32	14.37	16.37		16.37	18.47	20.15	22.34	...
6	6	7		× Horná Roveň, rázc.	5.44	6.05	6.07	6.28	8.05	8.28	10.23	11.23	12.23	13.19	14.29	14.34	14.39	16.39		16.39	18.49	20.17	22.36	
8	8	8		Štiavnické Bane, MNV	5.48	6.09	6.08	6.32	8.09	8.30	10.26	11.26	12.26	13.22	14.32	14.36	14.41	16.41		16.41	16.52	20.20	22.42	...
8	8	9		Štiavnické Bane, host. Ivan	5.51	6.12	6.10	6.35	8.12	8.35	10.28	11.28	12.30	13.25	14.35	14.40	14.45	16.45		16.45	18.55	20.22	22.45	
9	9	10		Rybníky	5.53	6.14	...	6.37	8.13	8.37	10.30	11.30	...	...	...	14.43	14.47	16.47	...	16.47	18.57	20.24	22.48	
11	11	11		× Počuvadlo, rázc.	5.54	6.16		6.39	8.14	8.39	10.32	11.32				14.45	14.50	16.50		16.49	18.59	20.26	22.52	
12	⌇	12		× Počuvadlo, tábor	5.58					8.41	⌇					⌇	14.55			⌇	19.01	⌇		
13	⌇	13		Počuvadlo, jazero	6.00		...			8.45			...	...	...	⌇	14.59		...		19.05			...
21	⌇	14		Počuvadlo pri obci	6.20	⌇					⌇	⌇				⌇	15.24						⌇	
25	⌇	15		Badáň	6.30		...			...	⌇		...	...	...		15.40				...			
	12	16		× Kameňolom, Gumánia		⌇			⌇		⌇	⌇				14.46		⌇		16.50		⌇		
	12	17		Na Varte		6.18		6.41	8.16		10.34	11.34	...		...	14.47	...	16.52		16.51	...	20.28	22.54	
	13	18		× Vysoká, rázc.		6.22		6.43	8.20		10.38	11.38				14.50		16.55		16.55		20.32	22.57	
	15	19		Dekýš, rázc.		6.30	...		8.28			11.46	...						...	17.03	...	20.40	⌇	
	16	20		Dekýš		⌇		6.50	⌇		10.45	⌇				15.00		17.00		⌇		⌇	23.05	
	17	21		× Štampoch, hájenka		6.35	...		8.32	...	...	11.52	...					...	...	17.07	...	20.45	...	
	19	22		Štampoch		6.40			8.37			11.56								17.12		20.50		
	24	23		× Majere, rázc.		6.52			8.49		...	12.03				...		...	...	17.24	...	20.56	...	...
	25	24		× Majere, osada		6.54			8.51			12.10								17.26		20.58		
	26	25		× Bohunice, Lesný závod 15403		5.56	...		8.53			12.12				...		...		17.28	...	21.00	...	
	26	26		Bohunice 15403		6.58			8.55			12.14								17.35		21.02		
	30	27	prich.	Pukanec 15403, 15401	...	...				...		12.25	...	...	...	...	...	...	...	...	...	21.10	...	...
				Autobusový prípoj na zast. Pukanec na aut. tr. 15401	...	...	...	...	...	...	12.50	...	...	...	...	...	...	...	...	...	...	21.55	...	...

Spoje č. 11 a 31 od 1. IX. 1957 premávajú len v úseku B. Štiavnica–Štiavnické Bane, host. Ivan

k spoj v úseku Štiavnické Bane–Dekýš, premáva len v stredu a sobotu

Sanitized Copy Approved for Release 2010/10/06 : CIA-RDP81-01043R001000070002-7

Sanitized Copy Approved for Release 2010/10/06 : CIA-RDP81-01043R001000070002-7

16209 Banská Štiavnica–Pukanec

a späť

Obchodná výpravňa: Banská Štiavnica, žel. stan., telefon 275

km	km	T. č.		Dopravný závod 1605, Ban. Štiavnica	2	4	6	8	10	12	14	16	18	20	22	24	26	28	30	32	34	36	38	40	42
						X		X																	
	0	27	odch.	Pukanec 15401, 15403	...	4.00	...	5.00	...	...	...	X	...	+	...	...	...	12.35	...	...	...	X	+	...	...
	4	26		Bohunice 15403	...	4.04	...	5.04	...	...	...	7.35	...	9.40	...	...	...	12.44	...	...	...	17.40	18.30	...	...
	4	25		× Bohunice Lesný závod 15403	...	4.06		5.07	...	...	...	7.37	...	9.42	...	...	...	12.46	...	...	...	17.42	18.32	...	...
	5	24		× Majere, osada		}		5.09				7.39	...	9.44				12.47				17.44	18.44		
	6	23		× Majere, rázc.	...	4.10	...	5.11	...	...	...	7.41	...	9.46	...	...	...	12.48	...	...	...	17.46	18.36	...	...
	11	22		Štampoch		4.13		5.14				7.53		9.50				12.52				17.58	18.48		
	13	21		× Štampoch, hájenka	...	4.20	...	5.21	...	X	...	7.58	...	9.55	a	...	...	12.57	...	...	...	18.02	18.53	...	...
	14	20		Dekýš	4.30	}		}		6.50		}		}	10.50			}		15.05		}	}		
	15	19		× Dekýš, rázc.		4.25	...	5.26	...			8.03	...	10.00	|	...	...	13.02	...	|	...	18.08	18.58	...	...
	17	18		× Vysoká, rázc.	4.43	4.30		5.32		7.00		8.11		10.08	11.00			13.10		15.15		18.16	19.06		
	18	17		Na Varte	4.47	4.35	...	5.40	...	7.02	...	8.16	...	10.13	11.03	...	...	13.15	...	15.18	...	18.21	19.11	...	...
	18	16		× Kameňolom, Gumánia	}	4.36		}		7.03								}		}		}	}		
0	}	15		Badán	}	}	...			}	6.35	}	...	}	}	...	...	}	...	}	16.45	}	}	...	...
4	}	14		Počuvadlo pri obci	}	}					6.47	}		}	}			}		}	17.00	}	}		
12	}	13		Počuvadlo, jazero		}			...		7.05	}	8.50	}	}	...	...	}	...	}	17.22	}		19.10	...
13	}	12		× Počuvadlo, tábor							7.08		8.53								17.27			19.13	
14	19	11		× Počuvadlo, rázc.	4.50	4.37	...	5.46	...	7.05	7.11	8.18	8.56	10.15	11.05	...	...	13.17	...	15.20	17.31	18.23	19.13	19.16	...
16	21	10		× Rybníky	4.53	4.40		5.49	X	7.09	7.13	8.21	8.59	10.16	11.09	a	X	13.19	X	15.24	17.33	18.25	19.15	19.18	X
17	22	9		Štiavnické Bane, host. Ivan	4.56	4.45	5.05	5.52	6.15	7.12	7.15	8.24	9.03	10.17	11.13	12.35	13.30	13.21	14.40	15.28	17.35	18.27	19.17	19.20	20.30
17	22	8		Štiavnické Bane, MNV	4.59	4.50	5.10	5.54	6.17	7.16	7.18	8.26	9.05	10.19	11.15	12.37	13.32	13.23	14.42	15.30	17.37	18.30	19.19	19.22	20.32
19	24	7		× Horná Roveň, rázc.	5.03	4.55	5.15	5.56	6.19	7.20	7.20	8.29	9.07	10.21	11.20	12.40	13.38	13.29	14.45	15.35	17.39	18.33	19.22	19.25	20.35
20	25	6		× Pracháreň	5.05	4.59	5.19	5.58	6.23	7.22	7.22	8.32	9.10	10.23	11.22	12.43	13.40	13.32	14.48	15.37	17.42	18.35	19.25	19.28	20.38
20	25	5		× Banská Štiavnica, pod Klingerom	5.07	5.01	5.21	6.00	6.25	7.25	7.25	8.34	9.13	10.25	11.26	12.45	13.42	13.34	14.50	15.39	17.45	18.37	19.27	19.30	20.40
25	30	4		× Banská Štiavnica, Piargská brána	5.09	5.05	5.25	6.02	6.28	7.27	7.28	8.37	9.15	10.28	11.29	12.48	13.44	13.37	14.52	15.41	17.48	18.39	19.30	19.33	20.43
25	30	3	prích.	Banská Štiavnica, MNV 14103	5.11	5.08	5.28	6.05	6.30	7.30	7.30	8.40	9.17	10.32	11.32	12.49	13.46	13.40	14.54	15.43	17.50	18.42	19.33	19.36	20.46
			odch.		5.12	5.10	5.30	6.09	6.33	7.32	7.32	8.42	9.22	10.38	11.34	12.51	13.47	13.42	14.57	15.47	17.54	18.47	19.35	19.38	20.47
25	30	2		× Banská Štiavnica, stred. škola	5.15	5.12	5.32	6.11	6.35	7.34	7.34	8.44	9.25	10.40	11.36	12.53	13.49	13.49	15.00	15.50	17.56	18.49	19.37	19.40	20.50
25	30	1	prích.	Banská Štiavnica, Slovenka	5.17	5.15	5.34	6.13	6.38	7.36	7.36	8.47	9.28	10.43	11.38	12.55	13.52	13.52	15.08	16.00	17.58	18.53	19.40	19.42	20.52
				Autobusový prípoj z tr. 15401 na zast. Pukanec	...	...	...	...	...	...	...	...	...	...	...	...	...	12.30	...	...	...	...	...	...	...
			spoj	Čaká na prípojný autobusový spoj z tr. 15401 na aut. zast. Pukanec														9							
			min.		...	...	...	...	...	...	...	...	...	...	...	...	...	5	...	...	...	...	...	...	...

Spoje [illegible] premávajú len v úseku Štiavnické Bane, host. Ivan—Banská Štiavnica

16210 Banská Štiavnica–Banky–Vyhne

Obchodná výpravňa: Banská Štiavnica, žel. stan., telefon 275

1	3	5	7	9	11	km	T.č.		Dopravný závod 1605, B. Štiavnica		2	4	6	8
		X	X								X		X	
		5.55	12.00	14.05	22.05	0	1	odch.	×Banská Štiavnica, Slovenka	prích.	5.50	7.40	13.50	15.55
		5.57	12.02	14.07	22.07	0	2		×Banská Štiavnica, stred. škola		5.46	7.35	13.47	15.50
		6.00	12.05	14.11	22.11	0	3		Banská Štiavnica, MNV		5.42	7.34	13.45	15.47
...	...	6.02	12.07	14.13	22.13	0	4		×Banská Štiavnica, les. škola		5.40	7.32	13.43	15.45
		6.06	12.08	14.17	22.17	4	5		×Banská Štiavnica, Hájik		5.39	7.30	13.41	15.42
...	...	6.10	12.12	14.21	22.21	5	6		Šebov Lom		5.34	7.27	13.38	15.40
		6.14	12.16	14.25	22.25	6	7		Červená Studňa		5.31	7.24	13.35	15.37
		6.21	12.22	14.32	22.32	8	8		×Rozgrund, jazero		5.25	7.18	13.29	15.33
4.40	5.50	6.28	12.30	14.39	22.40	10	9		Banky		5.18	7.11	13.21	15.25
4.43	5.53	6.30	12.32	14.41		11	10		U Bomov		5.15	7.09	13.16	15.21
4.46	5.56	6.34	12.34	14.45		12	11		Windschlajten		5.11	7.05	13.12	15.17
4.50	6.00	6.40	12.40	14.50		15	12		Vyhne, Handel		5.04	6.59	13.05	15.10
4.53	6.03	6.44	12.46	14.54	...	15	13		Vyhne, Hodruša	odch.	5.02	6.57	13.02	15.07
4.58	6.10	6.50	12.55	15.00		15	14	prích.	Vyhne		5.00	6.55	13.00	15.05

16211 Banská Štiavnica–Vysoká

Obchodná výpravňa: B. Štiavnica, žel. stan., tel. 275

1	3	5	km	T.č.		Dopravný závod 1605, B. Štiavnica		2	4	6
X	a	X							X	a
6.05	12.15	14.20	0	1	odch.	Banská Štiavnica, žel. stan.	prích.	5.27	7.35	14.05
6.07	12.17	14.22	0	2		Banská Štiavnica, Okrúhla		5.26	7.34	14.03
6.09	12.19	14.24	0	3		× Banská Štiavnica, Slovenka		5.25	7.33	13.59
6.11	12.21	14.26	0	4		× Banská Štiavnica, stred. škola		5.23	7.31	13.57
6.13	12.23	14.29	0	5	prích.	Banská Štiavnica, MNV 14103	odch.	5.21	7.29	13.55
6.14	12.24	14.30			odch.		prích.	5.20	7.27	13.54
6.1[illegible]	12.27	14.32	0	6		× Banská Štiavnica, Piargská brána		5.17	7.25	13.51
6.1[illegible]	12.30	14.35	5	7		× Banská Štiavnica, pod Klingerom		5.13	7.23	13.48
6.18	12.32	14.37	5	8		× Pracháreň		5.10	7.21	13.46
6.20	12.35	14.39	6	9		× Horná Roveň, rázc.		5.07	7.19	13.43
6.2[illegible]	12.38	14.42	8	10		Štiavnické Bane, MNV		5.03	7.16	13.40
6.2[illegible]	12.45	14.45	8	11		Štiavnické Bane, host. Ivan		5.01	7.15	13.37
6.27	12.47	14.47	9	12		Rybníky		4.59	7.12	13.35
6.30	12.50	14.50	11	13		× Počuvadlo, rázc.		4.55	7.08	13.33
6.31	12.51	14.51	12	14		× Kameňolom Gumánia		4.53	7.07	13.32
6.32	12.53	14.52	12	15		× Na Varte		4.52	7.06	13.31
6.40	13.00	14.55	13	16		Vysoká, rázc.		4.49	7.04	13.29
6.50	13.15	15.07	16	17	prích.	Vysoká	odch.	4.40	6.55	13.20
						Odch. prípojných vlakov na žel. stan. B. Štiavnica		5.37	7.46	14.32
	11.29	13.28				Prích. prípojných vlakov na žel. stan. B. Štiavnica		...	...	...

a spoj premáva len v prípojných dňoch, keď není školské vyučovanie   X spoj premáva v dňoch, keď není školské vyučovanie

Sanitized Copy Approved for Release 2010/10/06 : CIA-RDP81-01043R001000070002-7

16251 Miestna doprava v Žiari nad Hronom

Obchodná výpravňa: Žiar nad Hronom, tel. 282

km	T.č.	Dopravný závod 1606, Žiar nad Hr.	1	3	5	7	9	11	13	15	17	19	21	23	25	27	29	31	33	35	37	39	41	43	45	47	49	51	53
				X	X	X	X		X	X	X	X	X	X	X	X	X	X	X	X	X	X	X	X		X	X	d	X
0	1	odch. Žiar n. Hr., Sídlisko I	5.00	5.05	5.10	5.15	5.20	5.25	5.30	5.35	5.40	5.45	5.50	5.55	6.05	6.10	6.15	6.20	6.25	6.30	6.35	6.40	6.45	7.15	7.40	7.55	8.20	8.55	9.00
0	2	Žiar n. Hr., Sídlisko II	5.01	5.06	5.11	5.16	5.21	5.26	5.31	5.36	5.41	5.46	5.51	5.56	6.06	6.11	6.16	6.21	6.26	6.31	6.36	6.41	6.46	7.16	7.41	7.56	8.21	8.56	9.01
0	3	Žiar n. Hr., nám.	5.02	5.07	5.12	5.17	5.22	5.27	5.32	5.37	5.42	5.47	5.52	5.57	6.07	6.12	6.17	6.22	6.27	6.32	6.37	6.42	6.47	7.17	7.42	7.57	8.22	8.57	9.02
2	4	Žiar n. Hr., žel. stan. rázc	5.05	5.10	5.15	5.20	5.25	5.30	5.35	5.40	5.45	5.50	5.55	6.00	6.10	6.15	6.20	6.25	6.30	6.35	6.40	6.45	5.50	7.20	7.45	8.00	8.25	9.00	9.05
3	5	Žiar n. Hr., garáže	5.07	5.12	5.17	5.22	5.27	5.32	5.37	5.42	5.47	5.52	5.57	6.02	6.12	6.17	6.22	6.27	6.32	6.37	6.42	6.47	6.52	7.22	7.47	8.02	8.27	9.02	9.07
4	6	Žiar n. Hr., Stavomon.	5.10	5.15	5.20	5.25	5.30	5.35	5.40	5.45	5.50	5.55	6.00	6.05	6.15	6.20	6.25	6.30	6.35	6.40	6.45	6.50	6.55	7.25	7.50	8.05	8.30	9.05	9.10
5	7	Žiar n. Hr., Domovy II.	5.12	5.17	5.22	5.27	5.32	5.37	5.42	5.47	5.53	5.57	6.02	6.07	6.17	6.22	6.27	6.32	6.37	5.42	6.47	6.52	6.57	7.27	7.52	8.07	8.32	9.07	9.12
5	8	Žiar n. Hr., adm. budova	5.15	5.20	5.25	5.30	5.35	5.40	5.45	5.50	5.55	6.00	6.05	6.10	6.20	6.25	6.30	6.35	6.40	6.45	6.50	6.55	7.00	7.30	7.55	8.10	8.35	9.10	9.15
5	9	Žiar n. Hr., H. Opatovce rázc.			5.27			5.41								6.27			6.47			6.57		7.32			8.40	9.12	9.20
6	10	Žiar n. Hr., Domovy VI.			5.30			5.45								6.30			6.45			7.00		7.35					
6	11	prích. Žiar n. Hr., H. Opatovce, obec	...	...		...	...	5.48	...	...	...	...	...	...	...		...	...	6.50	...	...	7.05	...		...	...	...	...	...

pokračovanie :

km	T.č.	Dopravný závod 1606, Žiar nad Hr.	55	57	59	61	63	65	67	69	71	73	75	77	79	81	83	85	87	89	91	93	95	97	99
			X	X	X		X	X	X	c		X	a		X	X	X		X	X	X	X		b	
0	1	odch. Žiar n. Hr., Sídlisko I	9.35	10.10	10.35	11.05	11.55	12.35	12.45	13.00	13.10	13.30	13.35	13.40	14.10	14.50	14.50	15.00	15.00	15.50	16.00	16.30	16.30	16.40	17.10
0	2	Žiar n. Hr., Sídlisko II	9.36	10.11	10.36	11.06	11.56	12.36	12.46	13.01	13.11	13.31	13.36	13.41	14.11	14.51	14.51	15.01	15.01	15.51	16.01	16.31	16.31	16.41	17.11
0	3	Žiar n. Hr., nám.	9.37	10.12	10.37	11.07	11.57	12.37	12.47	13.02	13.13	13.32	13.37	13.42	14.12	14.52	14.52	15.02	15.02	15.52	16.02	16.32	16.32	16.42	17.12
2	4	Žiar n. Hr., žel. stan. rázc	9.40	10.15	10.40	11.10	12.00	12.40	12.50	13.05	13.15	13.35	13.40	13.45	14.15	14.55	14.55	15.05	15.05	15.55	16.05	16.35	16.35	16.45	17.15
3	5	Žiar n. Hr., garáže	9.42	10.17	10.42	11.12	12.02	12.42	12.52	13.07	13.17	13.37	13.42	13.47	14.17	14.57	14.57	15.07	15.07	15.57	16.07	16.37	16.37	16.47	17.17
4	6	Žiar n. Hr., Stavomon.	9.45	10.20	10.45	11.15	12.05	12.45	12.55	13.10	13.20	13.40	13.45	13.50	14.20	14.59	14.59	15.10	15.10	15.59	16.10	16.40	16.40	16.50	17.20
5	7	Žiar n. Hr., Domovy II.	9.47	10.22	10.47	11.17	12.07	12.47	12.57	13.12	13.22	13.42	13.47	13.52	14.22	15.02	15.02	15.12	15.12	16.02	16.12	16.42	16.42	16.52	17.22
5	8	Žiar n. Hr., adm. budova	9.50	10.25	11.50	11.20	12.10	12.50	13.00	13.15	13.25	13.45	13.50	13.55	14.25	15.05	15.05	15.15	15.15	16.05	16.15	16.45	16.45	16.55	17.25
5	9	Žiar n. Hr., H. Opatovce, rázc.		10.30		11.25					13.30	13.48											16.48		17.28
6	10	Žiar n. Hr., Domovy VI.									13.35	13.52													
6	11	prích. Žiar n. Hr., H. Opatovce, obec	...	...	...	...	...	...	...	...		13.55	...	...	...	...	...	...	...	...	...	...	...	...	...

pokračovanie :

km	T.č.	Dopravný závod 1606, Žiar nad Hr.	101	103	105	107	109	111	113	115	117	119	121
			X	b	X	X	X	X		X	X	†	
0	1	odch. Žiar, Sídlisko I	17.20	17.40	17.45	17.55	18.00	18.25	19.00	19.55	21.10	21.20	23.15
0	2	Žiar, Sídlisko II	17.21	17.41	17.46	17.56	18.01	18.26	19.01	19.56	21.11	21.21	23.16
0	3	Žiar, nám.	17.22	17.42	17.47	17.57	18.02	18.27	19.02	19.57	21.12	21.22	23.17
2	4	Žiar, žel. stan. rázc	17.25	17.45	17.50	18.00	18.05	18.30	19.05	20.00	21.15	21.25	23.20
3	5	Žiar, garáže	17.27	17.47	17.52	18.02	18.07	18.32	19.07	20.02	21.17	21.27	23.22
4	6	Žiar, Stavomon.	17.30	17.50	17.55	18.05	18.10	18.35	19.10	20.05	21.20	21.30	23.25
5	7	Žiar, Domovy II	17.32	17.52	17.57	18.07	18.12	18.37	19.12	20.07	21.22	21.32	23.27
5	8	Žiar, Adm. budova	17.35	17.55	18.00	18.10	18.15	18.40	19.15	20.10	21.25	21.35	23.30
5	9	Žiar, H. Opat., rázc	...	...	...	18.13			19.20	...	21.30	21.40	...
6	10	Žiar, Domovy VI									21.35	21.45	
6	11	prích. Žiar, H. Opat., obec					...	...					

16251 Miestna doprava v Žiari nad Hronom

Obchodná výpravňa: Žiar nad Hronom, tel. 282

a späť

km	T.č.	Dopravný závod 1606, Žiar nad Hr.	2	4	6	8	10	12	14	16	18	20	22	24	26	28	30	32	34	36	38	40	42	44	46	48	50	52	54
			X	X	X	X	X	X	X	X	X	X	X		X	X	X	X	X	X	X	X	X	X		X	X	X	X
0	11	odch. Žiar n. Hr., H. Opatovce, obec	...	...	...	...	...	...	...	...	...	6.00	...	...	...	...	...	...	...	7.25	...	...	...	...	...	...	...	...	...
0	10	Žiar n. Hr., Domovy VI.				5.30						6.02				6.35				7.27									
1	9	Žiar n. Hr., H. Opatovce, rázc				5.32						6.04				6.37				7.29			9.40	10.08	10.45	11.10	11.30		
1	8	Žiar n. Hr., adm. budova	5.17	5.22	5.32	5.35	5.37	5.48	5.55	6.02	6.05	6.06	6.10	6.15	6.25	6.40	6.35	7.00	7.15	7.30	7.40	8.20	9.42	10.10	10.47	11.12	11.32	12.05	12.15
1	7	Žiar n. Hr., Domovy II.	|	|	|	5.37	|	5.50	5.57	|	|	6.08	|	6.17	6.27	6.42	6.37	7.02	7.17	7.32	7.42	8.22	9.44	10.12	10.49	11.14	11.34	12.07	12.17
2	6	Žiar n. Hr., Stavomon.	|	|	|	5.40	|	5.53	6.00	|	|	6.10	|	6.20	6.30	6.45	6.40	7.05	7.20	7.34	7.44	8.24	9.46	10.14	10.51	11.16	11.36	12.09	12.19
3	5	Žiar n. Hr., garáže	|	|	|	5.42	|	5.55	6.02	|	|	6.12	|	6.22	6.32	6.47	6.42	7.07	7.22	7.36	7.46	8.26	9.48	10.16	10.53	11.18	11.38	12.11	12.21
4	4	Žiar n. Hr., žel. stan. rázc	|	5.29	|	5.44	|	5.57	6.04	|	|	6.14	|	6.24	6.34	6.49	6.44	7.09	7.24	7.38	7.48	8.28	9.50	10.18	10.55	11.20	11.40	12.13	12.23
6	3	Žiar n. Hr., nám.	|	5.31	|	5.47	|	6.00	6.07	|	|	6.17	|	6.27	6.37	6.52	6.47	7.12	7.27	7.42	7.52	8.32	9.53	10.22	10.58	11.22	11.42	12.17	12.27
6	2	Žiar n. Hr., Sídlisko II	|	|	|	5.49	|	6.02	6.09	|	|	6.19	|	6.29	6.39	6.54	6.49	7.14	7.29	7.44	7.54	8.34	9.54	10.24	10.59	11.24	11.44	12.19	12.29
6	1	prích. Žiar n. Hr., Sídlisko I	5.27	5.33	5.42	5.50	5.47	6.03	6.10	6.12	6.15	6.20	6.20	6.30	6.40	6.55	6.50	7.15	7.30	7.45	7.55	8.36	9.56	10.26	11.00	11.25	11.45	12.20	12.30

pokračovanie :

km	T.č.	Dopravný závod 1606, Žiar nad Hr.	56	58	60	62	64	66	68	70	72	74	76	78	80	2	84	86	88	90	92	94	96	98	100	102
			a		X	a	a	X	X	X	X	X		X	X	b	b	X	b	e	X	b	b	b	X	X
0	11	odch. Žiar n. Hr., H. Opatovce, obec	...	...	...	...	...	...	...	...	...	...	14.20	...	...	...	...	...	...	...	...	...	...	...	...	...
0	10	Žiar n. Hr., Domovy VI										14.20	14.22							16.30						
1	9	Žiar n. Hr., H. Opatovce, rázc		12.35								14.22	14.25							16.32	16.50					17.30
1	8	Žiar n. Hr., adm. budova	12.15	12.37	13.00	13.10	13.20	13.45	14.05	14.10	14.10	14.25	14.30	15.10	15.20	15.25	15.30	16.10	16.35	16.35	16.53	17.05	17.10	17.15	17.20	17.33
1	7	Žiar n. Hr., Domovy II	12.17	12.39	13.02	13.12	13.22	13.47	14.07	14.15	14.15	14.30	14.32	15.12	15.22	15.27	15.32	16.12	16.37	16.37	16.55	17.07	17.12	17.17	17.22	17.35
2	6	Žiar n. Hr., Stavomon	12.19	12.41	13.04	13.14	13.24	13.49	14.10	14.17	14.17	14.32	14.35	15.15	15.25	15.30	15.35	16.15	16.40	16.40	16.57	17.10	17.15	17.20	17.25	17.37
3	5	Žiar n. Hr., garáže	12.21	12.43	13.05	13.16	13.26	13.51	14.12	14.20	14.20	14.35	14.37	15.17	15.27	15.32	15.37	16.17	16.42	16.42	16.59	17.12	17.15	17.22	17.27	17.40
4	4	Žiar n. Hr., žel. stan. rázc	12.23	12.45	13.18	13.28	13.28	13.53	14.15	14.22	14.22	14.37	14.40	15.20	15.30	15.35	15.40	16.20	16.45	16.45	17.03	17.15	17.17	17.25	17.30	17.42
6	3	Žiar n. Hr., nám.	12.27	12.49	13.12	13.22	13.32	13.57	14.17	14.26	14.26	14.41	14.43	15.24	15.34	15.38	15.44	16.24	16.49	16.49	17.07	17.18	17.21	17.23	17.33	17.46
6	2	Žiar n. Hr., Sídlisko II	12.29	12.51	13.14	13.24	13.34	13.59	14.19	14.28	14.28	14.43	14.46	15.26	15.36	15.39	15.46	16.26	16.51	16.51	17.09	17.19	17.23	17.29	17.34	17.48
6	1	prích. Žiar n. Hr., Sídlisko I	12.30	12.53	13.16	13.26	13.36	14.00	14.20	14.30	14.30	14.45	14.48	15.28	15.38	15.40	15.48	16.28	16.53	16.53	17.10	17.20	17.25	17.30	17.35	17.50

• spoj premava len v útorok

pokračovanie :

km	T.č.	Dopravný závod 1606, Žiar nad Hr.	104	106	108	110	112	114	116	118	120	122	124
			X	b	X		b	d	X	X	X		
0	11	odch. Žiar, H. Opat.	...	...	...	...	...	...	...	...	...	...	...
0	10	Žiar, Domovy VI										22.20	
1	9	Žiar, H. Opat., rázc				18.30				20.35		22.22	
1	8	Žiar, adm. budova	18.05	18.10	18.10	18.33	18.35	18.40	19.30	20.38	21.15	22.25	0.30
1	7	Žiar, Domovy II	18.07	18.12	18.12	18.35	18.37	18.42	19.32	20.40	21.17	22.27	0.32
2	6	Žiar, Stavomon.	18.10	18.15	18.15	18.37	18.40	18.45	19.35	20.42	21.20	22.30	0.35
3	5	Žiar, garáže	18.12	18.17	18.17	18.40	18.42	18.47	19.37	20.45	21.22	22.32	0.37
4	4	Žiar, žel. stan. rázc	18.15	18.20	18.20	18.40	18.45	18.50	19.40	20.48	21.25	22.35	0.40
6	3	Žiar, nám.	18.19	18.24	18.24	18.44	18.49	18.54	19.44	20.52	21.29	22.39	0.44
6	2	Žiar, Sídlisko II	18.21	18.26	18.26	18.46	18.51	18.56	19.46	20.54	21.31	22.41	0.46
6	1	prích. Žiar, Sídlisko I	18.23	18.28	18.28	18.48	18.53	18.58	19.48	20.56	21.33	22.43	0.50

Sanitized Copy Approved for Release 2010/10/06 : CIA-RDP81-01043R001000070002-7

Sanitized Copy Approved for Release 2010/10/06 : CIA-RDP81-01043R001000070002-7

Sanitized Copy Approved for Release 2010/10/06 : CIA-RDP81-01043R001000070002-7

16253 Žiar nad Hronom—Lovča—Hliník nad Hronom

Obchodná výpravňa: Žiar nad Hronom, tel. 282

		1	3		5	7	9	11	13	km	T. č.	Dopravný závod 1606, Žiar n. Hr.		2	4	6		8	10	12	14		
...	...	X	6.15	...	...	14.20	X 17.25	18.50	X 22.20	0	1	odch. **Žiar n. Hr., Domovy VI**	prích.	h 5.15	X 6.10	7.55	...	13.50	17.20	X 18.45	X 21.00	...	...
...	...	5.15	6.17	...	12.30	14.22	17.27	18.52	22.22	0	2	Žiar n. Hr., Admin. budova		5.10	6.08	7.54	...	13.48	17.17	18.42	20.57	...	...
...	...	5.16	6.18	...	12.31	14.24	17.28	18.53	22.23	1	3	Žiar n. Hr., Domovy II		5.08	6.07	7.53	...	13.46	17.14	18.40	20.56	...	...
...	...	5.17	6.19	...	12.32	14.26	17.29	18.54	22.24	2	4	Žiar n. Hr., garáže		5.06	6.06	7.51	...	13.45	17.11	18.38	20.55	...	...
...	...	5.18	6.20	...	12.34	14.28	17.30	18.55	22.25	3	5	Žiar n. Hr., žel. stan. ♦, rázc.		5.05	6.05	7.50	...	13.44	17.09	18.36	20.53	...	...
...	...	5.20	6.24	...	12.38	14.32	17.34	18.59	22.29	5	6	Žiar n. Hr., nám. ♦		5.00	6.03	7.40	...	13.41	17.07	18.33	20.51	...	...
...	...	5.22	6.27	...	12.41	14.36	17.37	19.02	22.32	5	7	Sídlištie, škola ♦		5.58	6.00	7.37	...	13.39	17.06	18.31	20.49	...	...
...	...	5.28	6.35	...	12.48	14.44	17.45	19.10	22.40	9	8	x Lovča, Nová ulica		4.52	5.52	7.29	...	13.31	16.59	18.25	20.42	...	...
...	...	5.30	6.37	...	12.49	14.46	17.47	19.12	22.42	9	9	Lovča		4.50	5.50	7.27	...	13.29	16.58	18.23	20.40	...	...
...	...	5.35	6.43	...	12.56	14.52	17.53	19.22	22.48	11	10	Dolná Trnávka		4.40	5.40	7.21	...	13.22	16.48	18.16	20.30	...	...
...	...		6.50	...	13.03	15.00	18.01	...	.	13	11	Dolná Ždáňa 16302		...	...	7.15	...	13.18	16.43	18.12	...	...	...
		...	6.53		13.10	15.05	18.05			14	12	prích. **Hliník n. Hr., žel. stan. 16303**	odch.		...	7.10		13.15	16.40	18.10	...	...	...

♦ 15330, 16284, 16255, 16251 h spoj premáva v prac. dni v úseku Dolná Trnávka—Žiar nad Hronom, Admin. budova

16254 Žiar nad Hronom—Janova Lehota—Kosorín

Obchodné výpravňa: Žiar nad Hr., tel. 282

	1	3	5	7	9	11	13	15	17	km	km	T č	Dopravný závod 1606, Žiar nad Hr.		2	4	6	8	10	12	14	16	18	20
...	X	k 6.30	...	X	12.20	X• 15.00	X 17.20	• 18.35	22.20	0	0	1	odch. **Žiar n. Hr., Domovy VI**	prích.	•	X• 6.15	X	m 8.10	...	a 9.10	X 11.30	X 13.57	17.30	21.40
...	5.35	6.32		9.45	12.22	15.02	17.22	18.37	22.22	0	0	2	Žiar n. Hr., Admin. budova		5.30	6.12	7.05	8.08		9.08	11.27	13.56	17.27	21.38
...	5.36	6.33	...	9.46	12.24	15.04	17.24	18.39	22.24	1	1	3	Žiar n. Hr., Domovy II		5.26	6.10	7.01	8.06		9.06	11.25	13.55	17.25	21.36
...	5.38	6.35		9.48	12.26	15.06	17.26	18.41	22.26	2	2	4	Žiar n. Hr., garáže		5.23	6.08	6.58	8.03	...	9.03	11.23	13.54	17.23	21.33
...	5.39	6.36	...	9.50	12.28	15.08	17.28	18.43	22.28	3	3	5	Žiar n. Hr., žel. stan., rázc.		5.21	6.06	6.56	8.01		9.01	11.21	13.53	17.21	21.31
...	5.41	6.38		9.53	12.31	15.11	17.31	18.53	22.31	5	5	6	Žiar n. Hr., nám.		5.19	6.03	6.54	7.59	...	8.59	11.18	13.51	17.18	21.29
...	5.47	6.44	...		12.37	15.17	17.38	18.57	22.38	8	8	7	x Lutila, rázc.		5.11	5.56	6.46	7.51		8.51	11.11	13.46	17.11	21.21
...	5.53	6.50		10.07	12.44	15.24	17.45	19.02	22.45	11	11	8	x Lovčica, rázc.		5.05	5.49	6.40	7.45	...	8.45	11.04	13.40	17.04	21.15
	|	6.52	...		|	|		|		12		9	Lovčica		|	|	|	|	...	|	|	13.38	|	|
	|	6.55			|	|	|			13		10	Trubín		|	|	|	|		|	|	13.36		|
	|	6.58	...		|	|	|			14		9	Lovčiča		|	|	|	|	...	|	|	13.34	|	|
	5.53	7.01		10.07	12.44	15.24	17.45	19.02	22.45	15	11	8	x Lovčica, rázc.		5.05	5.49	6.40	7.45		8.45	11.04	13.31	17.04	21.15
...	5.55	7.03	...		12.47	15.27	17.48	19.05	22.48	16	12	11	x Trubín, rázc.		5.02	5.46	6.37	7.42	...	8.42	11.01	13.29	17.01	21.12
...	6.05	7.10			12.57	15.37	18.00	19.15	23.00	21	17	12	Janova Lehota, rázc. Kosorín		4.50	5.33	6.25	7.30		8.30	10.48	13.19	16.48	21.00
...	6.07	7.11	d	10.20	12.58	15.38	18.02	19.17	23.02	21	17	13	Janova Lehota, most		4.48	5.30	6.23	7.28	d	8.28	10.45	13.17	16.45	20.58
	|	7.12	7.30	|	13.00	15.40	18.05	19.19	|	21	17	14	Janova Lehota, stred. škola	♣	4.46	5.28	6.20	7.25	7.25	8.25	|	13.16	|	|
	6.10	7.18	7.35	10.30	13.05	15.50	18.10	19.35	23.10	24	20	15	prích. **Kosorín**	odch.	4.40	5.20	6.15	7.20	7.20	8.20	10.35	13.10	16.35	20.50

k spoj v dňoch prac. pokoja premáva v úseku Kosorín—Žiar, Admin. budova m spoj premáva denne okrem prvého dňa po prac. pokoji

	1	3	5	7	9	11	13	15	17			Vlakové prípoje na žel. stan. Žiar n. Hr.			2	4	6	8	10	12	14	16	18	20
	5.07				12.03	15.01		18.13		prí-chody	od Zvolena		na Zvolen	od-chody		6.13		8.18				18.12		
...	5.06	6.13	...	9.44	...	...	17.00	18.12	...		od N. Zámkov		na N. Zámky		...	6.40	...	...	...	12.03	14.19	18.15	...	...
	711				703	705		509		vlak	od Zvolena	Čaká na prípojný zmeškaný vlak na žel. stan. Žiar n. Hr.			...	...	...	...	...	...	...	...	...	...
...	...		...	...	5	5		5	...	min.														
	510	514		324			718	704		vlak	od N. Zámkov				...	...	...	...	...	...	...	...	...	...
...	.	...	...	10			5	5	...	min.														

n spoj premáva denne okrem prvého dňa po prac. pokoji

16255 Žiar nad Hronom—Slaská

Obchodná výpravňa: Žiar nad Hronom, tel. 282

km	T. č.	Dopravný závod 1606, Žiar n. Hronom			1	3			5		7			9		11		13				
0	1	odch. **Žiar n. Hr., Domovy VI**	...	...	X 5.25	6.55	...	...	X 12.35	...	• 14.20	...	...	X 17.25	...	• 18.40	...	22.20	...	...	...	...
0	2	Žiar n. Hr., Adm. budova			5.29	6.57			12.37		14.23			17.28		18.43		22.23				
1	3	Žiar n. Hr., Domovy II	...	...	5.30	6.58	...		12.38	...	14.24	...	...	17.29	...	18.44	...	22.24	...	...	...	...
2	4	Žiar n. Hr., garáže			5.31	6.59	...		12.39		14.25			17.31		18.45		22.25				
3	5	Žiar n. Hr., žel. stan., rázc.	...	...	5.35	7.00	...		12.40	...	14.27	...	...	17.34	...	18.47	...	22.27	...	...	...	...
5	6	Žiar n. Hr., nám.			5.39	7.04			12.44		14.32			17.35		18.52		22.32				
5	7	Žiar n. Hr., str. škola	...	...	|		...		12.46	...	14.34	...	...		...	|	...	|	...	...	...	...
9	8	x Lutila, rázc.			5.47	7.13			12.53		14.40			17.40		19.00		22.40				
10	9	Lutila, has. stráž	...	...	5.52	7.17	...		12.57	...	14.45	...	...	17.45	...	19.05	...	22.45	...	...	...	...
15	10	prích. **Slaská**	...	...	6.00	7.25	...	...	13.05	...	14.55	...	...	17.55	...	19.10	...	22.55	...	...	...	...
Príchody prípojných vlakov na žel. stan. Žiar n. Hr.		od Zvolena			5.07	6.40			12.03		14.18					18.13						
		od N. Zámkov		...	5.06	6.13	...							17.00		18.12						
Čaká na prípojný zmeškaný vlak na žel. stan. Žiar n. Hr.		od Zvolena	vlak, min.		711	713			743 5		375											
		od N. Zámkov	vlak, min.	...	510									718 5		704 5						

a späť

km	T. č.	Dopravný závod 1606, Žiar n. Hronom	2	4		6		8		10		12		14					
0	10	odch. **Slaská**	• 4.45	X• 6.05	...	X 7.27	...	13.10	...	16.45	...	X 18.03	...	20.20	...	...	...	...	...
5	9	Lutila, has. stráž	4.57	6.15		7.37		13.20		16.55		18.10		20.25					
7	8	x Lutila, rázc.	5.02	6.20	...	7.41	...	13.23	...	17.00	...	18.18	...	20.30	...	...	...	...	...
10	7	Žiar n. Hr., str. škola	|	|		7.43		|		|		|		|					
10	6	Žiar n. Hr., nám.	5.10	6.28	...	7.46	...	13.28	...	17.06	...	18.22	...	20.40	...	...	...	...	...
12	5	Žiar n. Hr., žel. stan., rázc.	5.14	6.30		7.50		13.31		17.08		18.25		20.44					
13	4	Žiar n. Hr., garáže	5.15	6.32	...	7.52	...	13.33	...	17.10	...	18.26	...	20.45	...	...	...	...	...
14	3	Žiar n. Hr., Domovy II	5.16	6.33		7.54		13.34		17.13		18.27		20.46					
15	2	Žiar n. Hr., Adm. budova	5.17	6.35	...	7.55	...	13.35	...	17.16	...	18.28	...	20.47	...	...	...	...	...
15	1	prích. **Žiar n. H., Domovy VI**	5.20	6.36				13.45		17.20		18.30		20.50					
Odchody prípojných vlakov na žel. stan. Žiar n. Hr.		na Zvolen / na N. Zámky	...	...		8.18	...	14.18	...	17.21	...	...	...	21.27	...	...	...	...	...

Sanitized Copy Approved for Release 2010/10/06 : CIA-RDP81-01043R001000070002-7

16256 Žiar nad Hronom—Vieska—Šašovské Podhradie—Trnavá Hora, rázc.—Ihráč

Obchodná výpravňa: Žiar nad Hronom, tel. 282

1	3	5	7	9	11	km	km	km	T.č.	Dopravný závod 1606. Žiar n. Hr.	2	4	6	8	10	12
X	+	+	X●	X							X	X	+	+	X	
6.05	7.50		12.10	14.20	18.20	0	0		1	odch. Žiar n. Hr., Domovy VI … prích.	5.50			13.55	14.15	16.45
6.08	7.53		12.12	14.22	18.23	0	0		2	Žiar n. Hr., Adm budova	5.47			13.51	14.11	16.40
6.10	7.55		12.15	14.24	18.25	0	0		3	Žiar n. Hr., Domovy II	5.45			13.48	14.09	16.37
6.12	7.58		12.17	14.26	18.28	3	3		4	Žiar n. Hr., garáže	5.42			13.45	14.08	16.35
|	|		|	|	|	4	4		5	Vieska, Sídlisko	5.41			|	|	|
|	|	11.50	|	|	|	4	4		6	Vieska, obec	5.40		9.15	|	|	|
6.14	8.00	11.53	12.20	14.27	18.35	5	5		7	Ladomer, rázc.	5.38		9.09	13.37	14.06	16.33
|	8.02	|	12.22	|	|	|	|		8	Žiar n. Hr., žel. stan. rázc.	|		|	13.34	|	16.31
|	8.06	|	12.27	|	|	|	|		9	Žiar n. Hr., nám.	|		|	13.30	|	16.28
|	8.08	|	12.46	|	|	|	|	0	10	Žiar n. Hr., str. škola	|	7.45	|	13.27	|	16.26
|	8.09	|	12.47	|	|	|	|	0	9	Žiar n. Hr., nám.	|	7.40	|	13.25	|	16.24
|	8.11	|	12.50	|	|	|	|	2	8	Žiar n. Hr., žel. stan. rázc.	|	7.37	|	13.21	|	16.21
6.14	8.12	11.54	12.51	14.27	18.35	5	5	3	7	Ladomer, rázc.	5.38	7.35	9.09	13.18	14.06	16.19
6.16	8.14	11.57	12.53	14.29	18.39	6	6	4	11	xLadomer, lon	5.35	7.33	9.05	13.16	14.04	16.16
6.20	8.18	12.03	12.57	14.35	18.45	8	8	6	12	Šašovské Podhradie, horáreň	5.32	7.29	9.02	13.12	|	16.12
6.22	8.20	12.05	12.58	14.38	18.48	8	8	6	13	Šašovské Podhradie	5.30	7.27	9.00	13.10	|	16.10
6.23			13.02	14.43	18.53	10	10	8	11	xLadomer, lom	5.26	7.23			14.04	16.05
6.25			13.04	14.46	18.56	11	11	9	14	xŠašovské Podhradie, píla	5.23	7.21			14.02	16.02
6.27			13.06	14.55	19.00	12	12	10	15	Šašovské Podhradie, žel. zast.	5.20	7.19			13.59	15.59
6.30			13.09	14.58	19.03	13	13	11	16	xPitelová, zahrady	5.17	7.16			13.57	15.56
6.32			13.10	15.00	19.10	13	13	12	17	xPitelová, rázc.	5.14	7.14			13.55	15.53
6.36			13.14	15.03	19.13	15	15	13	18	Trnavá Hora, rázc.	5.10	7.09			13.50	15.50
6.39			13.16	15.05	19.17	16	16	14	19	Trnavá Hora, žel. zast.	5.06	7.07			13.48	15.47
6.41			13.19	15.06	19.23	17	17	15	20	xPitelová, osada Žbirka	5.03	7.05			13.46	14.44
6.44			13.22	15.10	19.27	18	18	16	21	xKľačany, rázc.	5.01	7.03			13.43	15.41
|			|	|	|	20	|	|	22	Jastrabá	4.52	|			|	|
6.46			13.24	15.13	19.33	21	19	17	23	xJastrabá, rázc.	4.50	7.01			13.41	15.38
6.48			13.27	15.15	19.35	22	20	18	24	xIhráč, píla	4.49	6.59			13.39	15.35
6.50			13.32	15.20	19.40	24	22	20	25	prích. Ihráč … odch.	4.45	6.55			13.35	15.30

16257 Žiar nad Hronom—Trubín

Obchodná výpravňa: Žiar nad Hronom, tel. 282

1	3	5	7	9	km	T.č.	Dopravný závod 1606. Žiar nad Hronom	2	4	6	8	10
X	X	X●	X●	X				X●	X●	X	X	X
	12.30	14.20	16.35	18.25	0	1	odch. Žiar n. Hr., Domovy VI … prích.	5.40	6.50	13.40	15.40	17.40
5.45	12.32	14.22	16.37	18.27	0	2	Žiar n. Hr., admin. budova	5.38	6.48	13.38	15.38	17.38
5.47	12.34	14.24	16.39	18.29	1	3	Žiar n. Hr., Domovy II	5.35	6.45	13.36	15.36	17.36
5.49	12.36	14.26	16.41	18.31	2	4	Žiar n. Hr., garáže	5.33	6.43	13.34	15.34	17.34
5.51	12.38	14.28	15.42	18.32	3	5	Žiar n. Hr., žel. stan., rázc.	5.28	6.38	13.33	15.33	17.33
5.54	12.43	14.33	16.47	18.37	5	6	Žiar n. Hr., nám.	5.22	6.32	13.28	15.28	17.28
5.59	12.48	14.38	16.53	18.43	8	7	xLutila, rázc.	5.15	6.25	13.22	15.22	17.22
6.06	12.55	14.45	16.59	18.49	11	8	xLovčica, rázc.	5.13	6.23	13.15	15.15	17.15
6.09	12.57	14.47	17.02	18.52	12	9	Lovčica … odch.	5.10	6.20	13.13	15.13	17.13
6.15	13.00	14.50	17.05	18.55	13	10	prích. Trubín			13.10	15.10	17.10

Rychlík 16258 Žiar nad Hronom—Banská Bystrica

výpravňa: Žiar nad Hronom, tel. 282

1	km	T.č.	Dopravný závod 1606. Žiar n. Hr.	2
k				k
:7.00	0	1	odch. Žiar, adm. budova … prích.	:17.30
:7.05	3	2	Žiar, žel. stan., rázc.	:17.25
:7.08	5	3	Žiar, nám.	:17.22
:7.20	13	4	xTrnavá Hora, rázc.	:17.10
:7.25	16	5	Hronská Dúbrava, žel. stan.	:17.05
:7.37	23	6	Budča, Jednota	:16.53
:7.44	27	7	Kováčová, obec	:16.46
:7.50	30	8	xHájniky	:16.40
:7.54	32	9	xTri Duby	:16.36
:8.20	46	10	prích. Banská Bystrica, nám. SNP … odch.	:16.10

k spoj premáva len v utorok a piatok, ak je pracovným dňom

: rýchly spoj u ktorého neplatia rob. a žiacke lístky

spoj t. č. nepremáva

16281 Miestna doprava v Kremnici

Obchodná výpravňa: Kremnica, telefón 292

1	3	5	7	9	11	13	km	T. č.	Dopravný závod 1606 Žiar n. Hr.	2	4	6	8	10	12	14	16
		X			h					h		X	h				
…	7.50	11.35	13.15	15.05	16.26	20.15	0	1	odch. Kremnica, žel. stan. … prích.	7.35	…	11.20	13.05	14.45	16.10	…	20.00
	7.54	11.39	13.20	15.09	16.30	20.18	0	2	Kremnica, obyt. domy	7.29		11.16	12.01	14.39	16.06	:	19.57
X	7.58	11.43	13.24	15.13	16.34	20.22	0	3	Kremnica, Rembiz	7.25		11.12	12.57	14.35	16.02	X	19.55
6.20	8.05	11.45	13.31	15.20	16.41	20.25	2	4	Kremnica, Partizánska ul.	§6.55	9.00	11.05	12.50	14.32	15.55	17.42	19.50
6.23	8.08	11.48	13.35	…	16.44		3	5	Kremnica, ONV fin. ref.	6.52	8.57	••	12.47	14.29		17.39	…
6.26	8.12	11.52	13.39		16.48		4	6	Kremnica, ONV	6.48	8.53		12.43	14.25		17.35	
6.30	8.16	11.56	13.43		16.52		4	7	Kremnica, hájovňa	6.44	8.49		12.39	14.22		17.32	
6.32	8.17	11.57	13.44		16.53		4	8	x Kremnica, sušiareň	6.43	8.48		12.38	14.20		17.30	
6.35	8.20	12.00	13.46		16.56		5	9	Kremnica zotavovňa ROH	6.40	8.45		12.35	14.17		17.27	
			13.55		17.05		7	10	prích. Krahule, rázc. … odch.					14.10		17.20	

* spoj v dňoch prac. pokoja premáva len v úseku Kremnica, Part. ulica - Kremnica, žel. stan.

§ odch 7.00

Odchody prípojných vlakov na žel. stan. Kremnica	2	4	6	8	10	12	14	16
na H. Dubravu	7.45		11.29	13.15	15.00	16.21		20.?7
na H. Stubňu	7.46					16.23		20.13

Príchody prípojných vlakov na žel. stan. Kremnica	1	3	5	7	9	11	13
od H. Dubravy		7.46		11.29	13.15	15.00	16.23	20.13
od H. Stubne		7.45					16.21	20.12
Čaká na prípojné zmeškané vlaky na žel. stan. Kremnica: vlak / min. od H. Dubravy		503 / 15				505 / 15	541 / 15	507 / 15
vlak / min. od H. Stubne		530 / 15			504 / 10		506 / 15	306 / 15

Sanitized Copy Approved for Release 2010/10/06 : CIA-RDP81-01043R001000070002-7

Sanitized Copy Approved for Release 2010/10/06 : CIA-RDP81-01043R001000070002-7

Sanitized Copy Approved for Release 2010/10/06 : CIA-RDP81-01043R001000070002-7

16282 Kremnica–Kunešov

Obchodná výpravňa: Kremnica, telefón 292

km	T. č.		Dopravný závod 1606, Žiar n. Hr.		1	3	5	7	9	11	13	15	2	4	6	8	10	12	14
					⚒	◆	h	⚒	✕●	⚒	+	⚒	✕●		⚒	⚒	+	⚒	⚒
0	1	odch.	**Kremnica,** Partizánska ul.	prích.	6.20	11.00	12.15	13.40	14.30	18.10	21.00	22.20	5.45	7.35	13.35	14.25	14.50	15.50	21.50
1	2	↓	Kremnica, pokrač. škola	↑	6.23	11.03	12.18	13.42	14.33	18.13	21.03	22.23	5.42	7.32	13.33	14.23	14.47	15.47	21.47
2	3		× Kremnica, tri domy		6.30	11.10	12.25	13.48	14.40	18.20	21.10	22.30	5.35	7.25	13.25	14.17	14.40	15.43	21.40
4	4		Kremnica, Anna		6.33	11.13	12.28	13.51	14.43	18.23	21.13	22.32	5.32	7.22	13.22	14.15	14.37	15.40	21.37
4	5		Kremnické Bane, Jedrota		6.37	11.17	12.32	13.55	14.47	18.27	21.17	22.37	5.28	7.18	13.18	14.00	14.35	15.36	21.33
5	6		Kremnické Bane, žel. stan.		6.43	11.23	12.38		14.53	18.33	21.23	22.43	5.22	7.12	13.12		14.27	15.31	21.27
9	7	↓	**Kunešov,** garáž ČSAD	↑	6.53	11.33	12.48		15.03	18.43	21.33	22.53	5.13	7.03	13.03		14.18	15.23	21.18
9	8	prích.	**Kunešov,** škola	odch.	6.55	11.35	12.50		15.05	18.45	21.35	22.55	5.10	7.00	13.00		14.15	15.20	21.15

◆ 16284, 16281, 16285, 16283 h spoj premáva v sobotu a v dňoch prac. pokoja

16283 Kremnica–Bartošová Lehotka–Ihráč

Obchodná výpravňa: Kremnica, telefón 292

km	T. č.		Dopravný závod 1606, Žiar n. Hr.		1	3	5	7	9	11	13	2	4	6	8	10	12	14	16
						✕●		✕●	⚒			✕●				⚒		⚒	
0	1	odch.	**Kremnica,** žel. stan.	prích.		6.05		14.25	17.10			5.45				13.35		17.00	
0	2	↓	Kremnica, obyt. domy	↑		6.07		14.27	17.12			5.43				13.32		16.58	
0	3	↓	Kremnica, Rembtz	↑		6.09		14.29	17.14			5.39				13.29		16.57	
2	4	prích. odch.	**Kremnica,** Partizánska ul.	odch. prích.		6.10		14.32	17.17			5.37	✕●	⚒	+	13.27		16.54	
5	5	↓	× Nevolné, rázc.	↑	5.30	6.17		11.00	14.40	17.25		5.35	5.50	7.50	7.35	13.22		16.51	
6	6		Horná Ves			6.16		11.08	14.46	17.31		5.29	5.44		7.29	13.17		16.46	
8	7		Dolná Ves, Sv. Ján		5.37	6.18		11.12	14.49	17.35		5.25	5.40		7.25	13.14	+	16.41	
9	8		Bartošová Lehotka			6.23		11.17	14.55	17.40	+	5.20			7.20	13.04	+	16.36	⚒
13	9		× Jastrabá, žel. zast.			6.27		11.23	14.58	17.46	20.40	5.15		7.20	7.17	13.09	14.50	16.31	21.2
13	10		Jastrabá, Jedrota			6.32		11.32	15.08	17.55	20.49	5.07		7.13	7.14	12.56	14.40	16.24	21.1
14	11		Jastrabá, Jánik			6.36		11.35	15.13	17.58	20.54	5.01		7.08	7.10	12.49	14.35	16.19	21.1
15	12		× Kláčiansky mlyn			6.38		11.37	15.15	18.00	20.56	4.59		7.08	7.08	12.47	14.33	16.17	21.11
16	13		Hráčska pila			6.39		11.41	15.18	18.04	20.59	4.57		7.00	7.05	12.44	14.30	16.14	21.09
19	14	↓	Ihráč škola	↑		6.40		11.49	15.20	18.07	21.02	4.55		6.58	7.00	12.41	14.27	16.11	21.07
19	15	prích.	**Ihráč,** horný koniec	odch.		6.45		11.55	15.28	18.15	21.11	4.45		6.50	6.52	12.33	14.18	16.03	21.01
								12.00	15.30	18.20	21.15	4.40			6.50	12.30	14.15	16.00	20.55

16284 Kremnica–Žiar nad Hronom

Obchodná výpravňa: Kremnica, telefón 292

km	T. č.		Dopravný závod 1606, Žiar n. Hr.		1	3	5	7	9	11	13	15	17	19	21	23	25	27	29	31	33	35
																⚒					⚒	✕
0	1	odch.	**Kremnica,** žel. stan. 16285,16281				6.00									14.10					20.05	22.05
0	2	↓	Kremnica, obyt. domy				6.02									14.12					20.07	22.07
0	3	↓	Kremnica, Rembtz				6.04									14.14					20.09	22.09
2	4	prích. odch.	**Kremnica,** Partizánska ul. 16282		⚒✕	✕●	6.06	✕●							⚒	14.16	⚒		⚒	●	20.12	22.12
5	5	↓	Nevolné, rázc.		4.45	5.20	6.07	7.10	7.05	8.10	9.10	13.25	13.55	12.45	14.10	14.18	14.00	16.15	16.15	18.10	20.15	22.13
6	6		Horná Ves		4.51	5.25	6.14	7.15		8.15	9.05	13.33	13.00	12.53	14.15	14.22	14.07	16.22	16.22	18.16	20.23	22.20
8	7		Dolná Ves, Sv. Ján		4.54	5.28	6.16	7.17		8.18	9.08	13.35	13.03	12.55	14.18	14.27	14.12	16.26	16.26	18.18	20.25	22.22
9	8		Bartošova Lehotka		4.59	5.32	6.23	7.21		8.22	9.12	13.40	13.07	12.57	14.22	14.30	14.15	16.28	16.28	18.21	20.30	22.27
11	9		Bartošova Lehotka, cestm.		5.04	5.35	6.27	7.23	7.20	8.25	9.15	13.45	13.10	13.00	14.25	14.34	14.20	16.32	16.30	18.23	20.35	22.32
13	10		Potôčik		5.07	5.38	6.25	7.26		8.28	9.18	13.49	13.13		14.28	14.38		16.40		18.26	20.39	22.35
15	11		Stará Kremnička, škola		5.12	5.41	6.33	7.31		8.31	9.21	13.57	13.16		14.31	14.40		16.44		18.30	20.46	22.41
15	12		Stará Kremnička, hosť.		5.16	5.45	6.34	7.34		8.35	9.25	14.01	13.21		14.35	14.45		16.49		18.35	20.51	22.46
17	13		Sašovská Podhradie, rázc.		5.18	5.47	6.36	7.36		8.37	9.27	14.03	13.28		14.37	14.50		16.51		18.37	20.53	22.48
18	14		Slnečná Stráň		5.22	5.51	6.39	7.39		8.41	9.31	14.08	13.33		14.41	14.55		16.56		18.41	20.58	22.53
19	15		Žiar n. Hr., pod krížom		5.25	5.53	6.41	7.41		8.43	9.33	14.11	13.35		14.43	14.56		16.59		18.44	21.01	22.56
20	16		Žiar n. Hr., nám. ◆		5.26	5.55	6.42	7.43		8.45	9.35	14.15	13.38		14.45	15.00		17.02		18.47	21.05	22.59
22	17		Žiar n. Hr., žel. stan., rázc. ◆		5.28	6.00	6.45	7.45		8.50	9.40	14.17	13.43		14.50	15.05		17.06		18.50	21.08	23.01
23	18		Žiar n. Hr., nárže		5.30	6.05	6.48	7.50		8.55	9.45	14.22	13.47		14.55	15.10		17.11		18.54	21.12	23.05
24	19		Žiar n. Hr., Domovy II		5.32	6.09	6.50			8.59		14.23	13.48			15.11		17.12		18.56	21.13	23.06
25	20		Žiar n. Hr., admin. budova		5.35	6.12	6.52			9.02		14.24	13.49			15.12		17.13		18.58	21.14	23.08
25	21		Žiar n. Hr., H. Opat., rázc. ◆		5.37	6.16	6.55			9.06		14.26	13.50			15.13		17.15		19.04	21.15	23.10
25	22	prích.	**Žiar** n. Hr. Domovy VI		5.38	6.20	7.00			9.10		14.30	13.52			15.15		17.17		19.10		
					5.40					9.15		14.35	13.55			15.20		17.20				
Odchody chýbajúcich vlakov na žel. stan. Žiar n. Hr.				na Zvolen		6.13		8.18		9.15		12.03	14.18		15.01			17.27			21.23	23.16
				na N. Zámky		6.40																

◆ spoj premáva v prac. dni okrem pondelka

Sanitized Copy Approved for Release 2010/10/06 : CIA-RDP81-01043R001000070002-7

opačný smer

km	T.č.		Dopravný závod 1606. Žiar n. Hr.		2	4	6	8	10	12	14	16	18	20	22	24	26	28	30	32	34
						x						h			e		x	h	d		
0	22	odch.	**Žiar** n. Hr., Domovy VI			5.45	x					12.40	12.40		14.10		17.05	18.15	18.35		
0	21	▼	Žiar n. Hr., H. Opat., rázc. ▲		x	5.48	6.50	7.05				12.45	12.45		14.15		17.07	18.20	18.37	20.40	
0	20		Žiar n. Hr., admin. budova		4.30	5.49	6.52	7.10				12.49	12.49		14.17		17.09	18.25	18.39	20.44	
1	19		Žiar n. Hr., Domovy II		4.31	5.50	6.54	7.11				12.50	12.50		14.18		17.10	18.27	18.40	20.45	
2	18		Žiar n. Hr., garáže		4.33	5.52	6.56	7.12				12.52	12.52		14.20		17.11	18.29	18.42	20.47	
3	17		Žiar n. Hr., žel. stan., rázc. ▲		4.39	5.54	6.58	7.14		8.50		12.54	12.54		14.22		17.13	18.31	18.44	20.49	
5	16		Žiar n. Hr., nám. ▲		4.39	5.56	7.00	7.16		8.54		13.05	13.05		14.26		17.16	18.35	18.46	20.53	
6	15		Žiar n. Hr., pod krížom		4.44	6.02	7.06	7.21		9.01		13.10	13.10		14.38		17.20	18.43	18.50	21.00	
7	14		Sinečná Stráň		4.46	6.05	7.09	7.23		9.04		13.12	13.12		14.40		17.22	18.45	18.52	21.02	
8	13		Sásovske Podhradie, rázc.		4.49	6.08	7.12	7.25		9.06		13.14	13.14		14.42		17.24	18.47	18.55	21.04	
10	12		Stará Kremnička, hosť.		4.56	6.13	7.17	7.30		9.13		13.19	13.19		14.46		17.29	18.52	19.00	21.09	
10	11		Stara Kremnička, škola		4.58	6.15	7.20	7.32		9.15		13.20	13.20		14.47		17.32	18.54	19.02	21.11	
12	10		Potôčik		5.03	6.19	7.24	7.35		9.18		13.23	13.23		14.51		17.34	18.57	19.06	21.14	
15	9		Bartošova Lehotka, cestm.		5.09	6.23	7.28	7.42	c	9.25	x	13.29	13.29	x	14.54	x	17.40	19.01	19.11	21.18	
16	8		Bartošova Lehotka		5.14	6.27	7.32	7.44	7.30	9.29	13.00	13.32	13.32	14.10	14.58	16.35	17.45	19.04	19.13	21.21	
17	7		Dolná Ves, Sv. Ján		5.18	6.33	7.38	7.48	7.33	9.34	13.04	13.36	13.36	14.13	15.03	16.38	17.50	19.08	19.15	21.26	
19	6		Horná Ves		5.22	6.38	7.43	7.52	7.38	9.39	13.07	13.39	13.39	14.18	15.08	16.42	17.55	19.13	19.20	21.31	
20	5	▼	Nevoľné, rázc.		5.24	6.42	7.47	7.54	7.42	9.41	13.10	13.41	13.41	14.22	15.12	16.47	18.00	19.17	19.22	21.35	
23	4	prích. / odch.	**Kremnica,** Partizánska ul. 16282	16283	5.38							13.46						19.24	19.32	21.43	
25	3	▼	Kremnica, Rembiz		5.41							13.48						19.26	19.35	21.46	
25	2	▼	Kremnica, obyt. domy 16282		5.43							13.50						19.28	19.38	21.48	
25	1	prích.	**Kremnica,** žel. stan. 16283,16281		5.45							13.55						19.30	19.40	21.50	

▲ 15530, 16253, 16255, 16251, 16202, 16254

h spoj v dňoch prac. pokoja premáva len v úseku Žiar, Opat. rázc.–Kremnica, Par. ul.

Príchody prípojných vlakov na žel. stan. Žiar n. Hr.	od Zvolena				5.07	6.40						12.08						18.04			
	od N. Zámkov					6.10				8.22		12.44				16.47		18.05		20.35	
Čaká na zmeškaný prípojný vlak na žel. stan. Žiar n. Hr.	od Zvolena	vlak			711	713						703						509			
		min.			5	3						5						5			
	od N. Zámkov	vlak				714				702		716				718		704		322	
		min.				5				5		3				5		5		5	

k spoj premáva denne okrem pondelka

16285 Kremnica–Lúčky–Kopernica

Obchodná výpravňa: Kremnica, telefón 292

km	T.č.		Dopravný závod 1606. Žiar n. Hr.		1	3	5	7	9	11	13	15
					x							
0	1		**Kremnica,** žel. stan. ■	prích.	5.23							
0	2	▼	Kremnica, obyt. domy	↑	5.21							
0	3		Kremnica, Rembiz		5.19							
2	4		Kremnica, Partizánska ul. ■		5.15	7.30	9.25			13.40	14.30	15.40
5	5		xLúčky, Hôrka		5.06	7.20	9.10			13.27	14.23	15.30
5	6	▼	Lúčky, horný koniec	↓	5.04	7.17	9.07			13.25	14.20	15.27
8	7	prích.	**Kopernica,** MNV	odch	4.55	7.00	8.50			13.15	14.10	15.10

km	T.č.		Dopravný závod 1606. Žiar n. Hr.		2	4	6	8	10	12	14	16
					x							
0	1		**Kremnica,** žel. stan. ■	prích.	5.23							
0	2	▼	Kremnica, obyt. domy	↑	5.21							
0	3		Kremnica, Rembiz		5.19		x		x	+	x	x
2	4		Kremnica, Partizánska ul. ■		5.15	7.30	9.25		13.40	14.30	15.40	16.40
5	5		xLúčky, Hôrka		5.06	7.20	9.10		13.27	14.23	15.30	16.33
5	6	▼	Lúčky, horný koniec	↓	5.04	7.17	9.07		13.25	14.20	15.27	16.30
8	7	prích.	**Kopernica,** MNV	odch	4.55	7.00	8.50		13.15	14.10	15.10	16.20

■ 16284, 16281, 16782, 16283

16301 Miestna doprava v Novej Bani

Obchodná výpravňa: Žarnovica, telefón 35

km	T.č.		Dopravný závod 1608. Žarnovica		1	3	5	7	9	11	13	15	17	19	21	23	25	27	29	31
						h		h		x		+								
0	1	odch.	**Nová Baňa,** škola			4.35				7.15		10.40					16.35			21.40
0	2	▼	Nová Baňa, Rýgeľ			(		6.45			8.25			12.30					19.25	
1	3		Nová Baňa, Macov vršok			4.37		6.48		7.18	8.27	10.42		12.32	15.17		16.37		19.27	21.42
1	4		× Nová Baňa, Havran			4.39		6.50		7.20	8.29	10.43		12.33	15.20		16.40		19.29	21.44
2	5		× Nová Baňa, dlhá lúka			4.41		6.52		7.22	8.31	10.45		12.35	15.21		16.41		19.30	21.45
2	6		× Nová Baňa, hriisko			4.43		6.54		7.24	8.34	10.46		12.36	15.23		16.43		19.31	21.46
3	7		× Nová Baňa, Hrnčiar			4.45		6.56		7.26	8.36	10.48		12.38	15.25		16.45		19.33	21.48
3	8	▼	Nová Baňa, Obnova			4.49		6.58		7.28	8.38	10.49		12.39	15.27		16.47		19.35	21.49
		prích.			x	4.52		7.00		7.30	8.40	10.51		12.41	15.29	x	16.49	x	19.38	21.51
3	9	odch.	**Nová Baňa,** nám.		3.41	4.55	5.40	7.01	7.33	7.33		11.20		12.45	15.30	15.40	16.50	18.45	19.40	21.55
3	10	▼	Nová Baňa, okr. súd		3.43	4.56	5.43	7.03	7.35	7.35		11.23		12.48	15.33	15.42	16.52	18.47	19.43	21.57
4	11	▼	× Nová Baňa, skláreň		3.44	4.58	5.46	7.06	7.38	7.38		11.26		12.52	15.36	15.46	16.54	18.52	19.46	21.59
5	12	prích.	**Nová Baňa,** žel. stan.		3.45	5.00	5.50	7.10	7.40	7.40		11.30		12.55	15.40	15.50	16.55	18.55	19.50	22.05

a späť

km	T.č.		Dopravný závod 1608. Žarnovica		2	4	6	8	10	12	14	16	18	20	22	24	26	28	30	32	34
					x		h				x				x						
0	12	odch.	**Nová Baňa,** žel. stan.		4.00	5.10	6.05		7.23	7.55	7.55		11.50	13.10	16.05	16.05	17.15		19.35	20.10	22.30
1	11	▼	× Nová Baňa, skláreň		4.01	5.11	6.06		7.25	7.58	7.58		11.51	13.13	16.07	16.07	17.17		19.36	20.11	22.32
2	10	▼	Nová Baňa, okr. súd		4.02	5.12	6.07		7.28	8.02	8.02		11.52	13.17	16.10	16.10	17.20		19.37	20.12	22.35
		prích.			4.10	5.20	6.09	x	7.30	8.05	8.05	+	11.55	13.20	16.15	16.15	17.25		19.40	20.20	22.40
2	9	odch.	**Nová Baňa,** nám.		4.11		6.09	6.20			8.10	10.15	11.57	13.40		16.23		18.25	19.45		
2	8	▼	Nová Baňa, Obnova		4.12		6.10	6.21			8.11	10.16	11.58	13.41		16.21		18.26	19.46		
2	7		× Nová Baňa, Hrnčiar		4.13		6.11	6.22			8.12	10.18	12.00	13.43		16.23		18.28	19.48		
3	6		× Nová Baňa, hriisko		4.14		6.13	6.24			8.14	10.19	12.01	13.44		16.24		18.29	19.49		
3	5		× Nová Baňa, dlhá lúka		4.16		6.14	6.25			8.15	10.21	12.03	13.46		16.26		18.31	19.51		
4	4		× Nová Baňa, Havran		4.18		6.17	6.27			8.17	10.22	12.04	13.47		16.27		18.32	19.53		
4	3		Nová Baňa, Macov vršok		4.21		6.18	6.28			8.18	10.23	12.05	13.48		16.28		18.33	19.55		
5	2	▼	Nová Baňa, Rýgeľ				(	6.30			8.20		12.10					18.35			
5	1	prích.	**Nová Baňa,** škola		4.25		6.20					10.26		13.50		16.30			20.00		

Príchody prípojných vlakov na žel. stan. Nová Baňa	od Zvolena				6.00		7.47							13.04		16.02			19.34		22.21
	od N. Zámkov		3.54	5.07		7.19							11.47			16.00		17.11		19.55	22.22
Odchody prípojných vlakov na žel. stan. Nová Baňa	do Zvolena		3.54	5.07			7.19						11.47			16.00	17.11				22.22
	do N. Zámkov				6.01			7.47						13.04		16.02			19.34		22.21
Čaká na prípojné zmeškané vlaky na žel. stan. Nová Baňa	od Zvolena	vlak			711			713						703		705			8323		707
		minut			15			5						25		5			15		25
	od N. Zámkov	vlak	510	714			702						716			718		704			720
		minut	15	15			—						15			—		25			25

h spoj v úseku Nová Baňa, nám.–Nová Baňa, škola v dňoch pracovného pokoja nepremáva

Sanitized Copy Approved for Release 2010/10/06 : CIA-RDP81-01043R001000070002-7

16302 Žarnovica–Vyhne–Hliník nad Hronom–Prochoť

Obchodná výpravňa: Žarnovica, telefón 35

km		T.č.		Dopravný závod 1608, Žarnovica	1	3	5	7	9	11	13	15	17	19	21	23	1-25	27	29	31	33		35
0	0	1	odch.	**Žarnovica**, nám. 15301							X	X	+			X							
0	0	2		Žarnovica predm.	...	...	...	...	...	...	10.15	11.10	11.50	...	...	13.20	...	...	...	...	...	...	...
3	3	3		× Revištské Podzámčie	...	...	...	...	...	...	10.20	11.12	11.52			13.22							
6	6	4		Brenica, jednota							10.25	11.15	11.55	...	...	13.25	...	...	...	...	...	...	...
											10.30	11.20	12.00			13.30							
8		5		× Brenica, u Kvapila								11.22				13.32							
8		6		Brenica, kameňolom								11.25				13.35							
10		7		× Dolné Stupy								11.27				13.37							
11		8		× Vyhne Závadsky	...	...	...	...	...	...		11.29		...	...	13.39	...	...	...	...	...	...	...
11		9		Vyhne, Internát								11.32				14.03							
12		10		Vyhne, dolinka	...	...	...	...	...	...		11.34		...	...	14.06	...	...	...	...	...	...	...
11		0 11	prích. odch.	**Vyhne**, kostol		X	X	X	X	...		11.36				14.10	X●	...	...	k		...	X
11		0 10		Vyhne, dolinka	...	4.00	5.20	5.47	6.15	6.30		11.40		...	...	14.15	14.15	...	...	17.10	...	...	22.15
11		0 9		Vyhne, Internát	...	4.03	5.21		6.16	6.31		11.41				14.16	14.16			17.13			22.18
11		0 8		× Vyhne, Závadsky	...	4.07	5.23		6.18	6.33		11.44				14.17	14.18			17.16			22.20
12		2 7		× Dolné Stupy	...	4.12	5.25		6.21	6.36		11.47				14.19	14.20			17.18			22.23
14		3 6		Brenica, kameňolom●		4.10	5.26		6.24	6.39		11.49				14.21	14.22			17.20			22.25
16		5 5		× Brenica, u Kvapila		4.15	5.30		6.26	6.41		11.50				14.22	14.23			17.23			22.27
						4.18	5.32		6.29	6.44		11.53		...	...	14.25	14.26			17.26			22.30
16	6	5 4	prích. odch.	Brenica, jednota		4.20	5.34		6.31	6.46	10.30	11.55	12.00			14.26	14.27			17.30			22.32
18	8	7 12		**Hliník** n. Hr. Hôrka	...	4.24	5.38		6.35	6.50	10.35	11.59	12.04		...	14.29	14.30			17.34	...		22.36
20	10	9 13		Hliník, pomn. padlých	...	4.28	5.41		6.38	6.53	10.38	12.03	12.08	...	...	14.32	14.33	...		17.35			22.38
20	10	9 14	prích. odch.	**Hliník** n. Hr., žel. stan. 16253		4.30	5.43	6.00	6.40	6.55	10.40	12.05	12.10		●●	14.35	14.35	X●	X	17.40		...	22.40
																							22.42
21	11	10 15	odch.	Dolná Žáďa, kost.	...	4.30	5.45	...	6.45	7.00	10.45	12.30	12.30	12.30	13.25	14.38	14.38	15.20	16.45	18.30	18.30	...	22.45
24	13	13 16		Horná Žáďa, MNV	X	4.33	5.47		6.48	7.03	10.48	12.33	12.33	12.33	13.28	14.41	14.41	15.23	16.48	18.33	18.33		22.47
					4.25	4.38	5.52	...	6.53	7.08	10.53	12.37	12.37	12.37	13.32	14.45	14.45	15.28	16.53	18.38	18.38		22.51
	16	15 17		Horná Trnávka		4.38				7.15				12.47		14.55		15.37			18.51		23.02
	17	16 18		Prestavlky		4.45				7.20				12.50		15.00		15.40			18.55		23.04
26		19		× Trnavský mlyn	4.27		5.54		6.57		10.57	12.41	12.41		13.36		14.49		16.57	18.42			
28		20		Prochoť, kopanice	4.31	...	6.00	...	7.02	...	11.02	12.46	12.46	...	13.41	...	14.54	...	17.02	18.47			
30		21	↓	Prochoť, pri kríži	4.36		6.05		7.07		11.07	12.50	12.50		13.45		14.59		17.07	18.52			
30		22	prích.	**Prochoť**, garáž	4.40		6.10		7.10		11.10	12.53	12.53		13.49		15.05		17.10	19.00			

Príchody prípojných vlakov na žel. stan. Hliník n. H.																							
	od Zvolena						6.57				12.26					15.18					18.30		
	od N. Zámkov		4.43		5.53						12.25										17.52		
Autobus čaká na prípojné vlaky na žel. stan. Hliník n. H.	od Zvolena	vlak min.					713				703 5							7.05 25			509 25		
	od N. Zámkov	vlak min.			R324 20		716 5												718 25				

§ príchod 13.42 hod.

k v úseku Hliník nad Hr., žel. stan.–Vyhne kostol premáva len v pracovné dni.

16302 Žarnovica–Vyhne–Hliník nad Hronom–Prochoť

opačný smer

Obchodná výpravňa: Žarnovica, telefón 35

km		T.č.		Dopravný závod 1608, Žarnovica	§	4	6	8	10	12	14	16	18	20	22	24	26	28	30		32	34	35	38
0	0	24	odch.	**Prochoť**, garáž		X●		X		X●	X	+		X		X●	■		k			X		
0	0	22		Prochoť, pri kríži		4.10		4.50		6.25	7.15	7.30		11.35		13.03	14.35		15.30	...	...	17.50	...	...
2	2	20		Prochoť, kopanice		4.13		4.53		6.28	7.18	7.33		11.38		13.07	14.39		15.35			17.55		
4	4	19		× Trnavský mlyn	X●	4.20	X	5.00		6.35	7.30	7.40	me	11.50	X	13.17	14.44	...	15.40	...	...	18.00	...	...
																			15.45		X	18.04	+	X
	0	13		Prestavlky	4.15		4.55		...				7.25		13.00			15.15		...	17.15		19.00	20.35
	1	17		Horná Trnávka	4.17		4.57						7.27		13.03			15.17			17.17		19.02	20.38
	0	3	16	Horná Žáďa, MNV	4.26	4.25	5.05	5.02	...	6.40	7.36	7.45	7.35	11.56	13.10	13.22	14.54	15.25	15.48	...	17.27	18.08	19.07	20.47
9	9	5	15	Dolná Žáďa, kostol 16270	4.27		5.10	5.10		6.45	7.41	7.50	7.40	12.01	13.15	13.27	14.59	15.30	15.53		17.32	18.15	19.11	20.52
			prích.		4.30		5.13	5.13	X	6.48	7.45	7.53	7.45	12.05	13.19	13.29	15.02	15.33	16.00	...	17.35	18.17	19.13	20.55
10	10	7	14	**Hliník** n. Hr., žel. stan. 16270	4.32	...	5.15	5.15	6.05	6.50	7.47	7.55	8.00			13.30			16.49			18.43	19.15	21.15
10	10	7	13	Hliník, pomník	4.34		5.18	5.18	6.08	6.52	7.50	7.57	8.02	...	...	13.32	...	...	16.44	...	...	18.38	19.17	21.17
12	12	9	12	**Hliník** n. Hr. Hôrka	4.36	...	5.20	5.20	6.09	6.55	7.52	8.00	8.05			13.35			16.46			18.40	19.20	21.20
			prích. odch.		4.37		5.22	5.22	6.10	6.56	7.53	8.00	8.06			13.36			16.47			18.41	19.20	21.20
14	14	11	4	Brenica, jednota	4.42		5.27	5.27	6.14	7.00	7.57	8.05	8.09			13.39			16.52			18.46	19.25	21.24
14		11	5	× Brenica u Kvapila	4.44		5.29	5.29	6.16							13.41			16.53			18.48	19.27	21.26
16		13	6	Brenica, kameňolom	4.47	...	5.31	5.31	6.19					...	...	13.44	...	...	16.55	...	...	18.50	19.30	21.29
18		15	7	Dolné Stupy	4.50		5.35	5.39	6.23							13.45			16.57			18.53	19.34	21.31
18		16	8	Vyhne, Závadsky	4.52	...	5.37	5.37	6.25							13.47			16.59			18.55	19.36	21.33
19		16	9	Vyhne, Internát	4.55		5.41	5.41	6.26							13.50			17.01			18.58	19.39	22.05
19		16	10	Vyhne, dolinka	4.56		5.43	5.43	6.28							13.52			17.03			19.00	19.42	22.08
19		16	11	**Vyhne**, kostol	5.00		5.45	5.45	6.30					...	...	13.55			17.05	...	...	19.05	19.45	22.10
			10	Vyhne, dolinka		...	...	...						...	...	...	...	...	...	...	...	...	...	...
			9	Vyhne, Internát																				
			8	Vyhne, Závadsky		...	...	...						...	...	...	...	...	...	...	...	...	...	...
			7	× Dolné Stupy																				
			6	Brenica Kameňolom		...	...	...						...	...	...	...	...	...	...	...	...	...	...
			5	× Brenica, u Kvapila																				
	14		4	Brenica, jednota		...	...	...		7.01	7.58	8.06	8.09	...	...	...	...	...	...	...	...	...	...	...
	17		3	× Revištské Podzámčie						7.07	8.04	8.12	8.14											
	20		2	Žarnovica predm.		...	...	...		7.11	8.07	8.16	8.17	...	...	...	...	...	...	...	...	...	...	...
	20		1	prích. **Žarnovica**, n. 18250, 18251, 16252, 15301						7.15	8.10	8.20	8.20											

1625

Príchody prípojných vlakov na žel. stan. Hliník n. Hr.																							
	od Zvolena				5.24				6.57				12.26			15.18					18.30		
	od N. Zámkov		4.43		5.53					7.57			12.25					16.41		17.52			
Autobus čaká na prípojné vlaky na žel. stan. Hliník n. Hr.	od Zvolena	vlak min.																			509 25		
	od N. Zámkov	vlak min.																					

m Hliník nad Hr. žel. st. Žarnovica nám. premáva len v pracovných dňoch § príchod 21.35 hod. k spoj v úseku Hliník n. Hronom, žel. stan.—Vyhne, kostol premáva len v prac. dni.

Sanitized Copy Approved for Release 2010/10/06 : CIA-RDP81-01043R001000070002-7
Sanitized Copy Approved for Release 2010/10/06 : CIA-RDP81-01043R001000070002-7

Sanitized Copy Approved for Release 2010/10/06 : CIA-RDP81-01043R001000070002-7

16303 Žarnovica–Vyhne–Hliník nad Hronom–Sklené Teplice, kúpele

Obohodná výpravňa: Žarnovica, telefón 35

Dopravný závod 1608, Žarnovica

1	3	5	7	9	11	13	15	km	km	T. č.		Stanica		2	4	6	8	10	12	14
h 11.45	...	a 11.45	...	...	...	...	X 21.10	0	0	1	odch.	Žarnovica, nám.	prích.	X 6.20	...	...	...	...	...	X 20.45
11.47		11.47	...				21.12	0	0	2		Žarnovica, predm.		6.18	...					20.42
11.50	...	11.50	...	...	...	...	21.16	3	3	3		x Revištské Podzámčie		6.15	...	...	...	...	...	20.38
11.55		11.55					21.21	6	6	4		Bzenica		6.10						20.33
	...	11.56	...	...	...			6		5		x Bzenica u Kvapila			...	...	...	...	...	
		12.00						8		6		x Bzenica, kameňolom								
	...	12.03	...	...	...			10		7		x Dolné Stupy			...	...	...	...	...	
		12.05						11		8		x Vyhne, Závadský								
	...	12.07	...	...	...			11		9		Vyhne, Internát			...	...	...	...	...	
		12.08						11		10		Vyhne, dolinka								
	...	12.10	...	...	...			11		11		Vyhne, kostol			...	...	...	X	...	
	...		...	...	...			14		12		Vyhne, Hodruša			...	...	...	14.35	...	
	...		...	...	X 14.40	h		14		13		Vyhne, Handel			+	+	...	14.32	h	
	+		a	+	14.42			14		12		Vyhne, Hodruška								
	11.40		12.15	14.30	14.44	18.15		17		11		Vyhne, kostol			8.45	13.55	...	14.31	18.10	
	11.42		12.18	14.32	14.45	18.16		17		10		Vyhne, dolinka			8.42	13.54		|	|	
	11.44		12.19	14.34	14.46	18.17		17		9		Vyhne, Internát			8.38	13.52	...	14.27	18.08	
	11.47		12.21	14.37	14.54	18.20		17		8		x Vyhne, Závadský			8.36	13.50		14.25	18.06	
	11.48		12.23	14.40	14.56	18.23		18		7		x Dolné Stupy			8.34	13.47	...	|	|	
	11.50		12.26	14.45	14.59	18.27		20		6		x Bzenica, kameňolom			8.30	13.43		14.19	18.00	
	11.53		12.30	14.47	15.02	18.30		22		5		x Bzenica, u Kvapila			8.28	13.40		14.17	17.58	
11.56	11.55	...	12.32	14.50	15.04	18.31	21.21	22	6	4		Bzenica	odch.	6.10	8.26	13.38		14.15	17.56	20.32
12.01	11.59		12.36	14.54	15.09	18.35	21.26	24	8	14	prích.	Hliník nad Hronom, Hôrka	prích.	6.04	8.22	13.31	X	14.10	17.52	20.28
12.01	11.59	...	12.37	14.54	15.10	18.36	21.27				odch.			6.03	8.21	13.31	13.40		17.51	20.26
12.05	12.03		12.40	14.58	15.13	18.40	21.32	26	10	15		Hliník nad Hronom, pomník		5.57	8.17	13.28	13.38	...	17.49	20.24
12.07	12.05	...	12.42	15.00	15.15	18.42	21.35	26	10	16	prích.	Hliník nad Hronom, žel. stan.	odch.	5.55	8.15	13.25	13.36		17.47	20.22
12.30	...	...	12.44	...	15.20	18.45	..				odch.		prích.	...	...	...	13.35	...	16.55	20.20
12.32			12.46		15.22	18.47		26	10	17		Hliník nad Hronom, pomník					13.30		16.50	20.15
12.35	...	...	12.47	...	15.24	18.49	...	26	10	18		Hliník nad Hronom, kolónia		...	...	...	13.25	...	16.45	20.10
12.40			12.50		15.28	18.53		28	12	19		Lehôtka pod Brehy					13.21		16.41	20.07
12.50	...	...	13.03	...	15.38	19.05	...	35	19	20		Sklené Teplice, most		...	...	...	13.11	...	16.31	19.57
12.51			13.05		15.40	19.06		35	19	21	prích.	**Sklené Teplice, kúpele**	odch.				13.10		16.30	19.55

1	3	5	7	9	11	13	15			Vlakové prípoje na žel. stan. Hliník n. Hr.			2	4	6	8	10	12	14
	12.25 12.26	...			15.18	...	21.48	prích.	od Zvolena / od N. Zámkov	vlakové prípoje na žel. stan. Hliník n. Hr.	do Zvolena / do N. Zámkov	odch.	...	...	...	...	...	17.44 ...	
	716 5				705 30		...	vlak min.		Autobus čaká na prípojné vlaky na žel. stan. Hliník n. Hr.			...	...	...	...	...	704 —	

h spoj v dňoch prac. pokoja premáva len v úseku Vyhne–Hliník

16304 Žarnovica–Banská Hodruša

Obchodná výpravňa: Žarnovica, telefón 35

Dopravný závod 1608, Žarnovica

1	3	5	7	9	11	13	15	17	19	21	23	km	T. č.		Stanica		2	4	6	8	10	12	14	16	18	20	22	24
	X		k	a			X		X		^							X			X					X		X
5.20	6.20	..	10.00	11.10	...	12.45	13.30	...	16.30	18.50	22.05	0	1	odch.	**Žarnovica,** žel. stan.	prích.	4.20	5.25	7.15	...	8.55	11.55	13.10	...		15.20	17.02	20.40
5.24	6.24		10.02	11.14		12.47	13.32		16.34	18.52	22.07	0	2		Žarnovica, most 16254, 16255		4.17	5.22	7.14		8.52	11.52	13.07			15.17	16.59	20.37
5.27	6.27	..	10.04	11.17	...	12.50	13.35		16.37	18.55	22.10	0	3		Žarnovica, ČSAD		4.15	5.20	7.12	...	8.50	11.50	13.05		...	15.15	16.56	20.35
5.29	6.29		10.07	11.19		12.53	13.38		16.39	18.58	22.13	3	4		x Voznica, ráze		4.13	5.18	7.10		8.48	11.48	13.03			15.13	16.53	20.33
5.33	6.33	...	10.14	11.23	...	12.57	13.42	...	16.43	19.02	22.17	7	5		x Dolné Hámre, kúpl.		4.11	5.16	7.06		8.44	11.44	12.58	...		15.08	16.50	20.29
5.35	6.35	c	10.13	11.25		12.59	13.44		16.45	19.06	22.19	7	6		Dolné Hámre, kostol		4.06	5.11	7.04	c	8.39	11.41	12.56			15.06	16.46	20.26
5.37	6.37	7.35	10.18	11.27	...	13.04	13.49	..	16.47	19.09	22.24	7	7		x Dolné Hámre, Kyslá		4.03	5.08	7.02	7.30	8.36	11.37	12.53			15.03	16.43	20.23
5.40	6.40	7.37	10.21	11.30	a	13.07	13.50	b	16.50	19.12	22.27	7	8	prích.	Dolné Hámre, Sandrík	odch.	4.00	5.05	7.00	7.27	8.32	11.33	12.50	a	b	15.00	16.40	20.20
5.40	6.41	7.38	10.26	12.10	12.10	13.08	14.10	14.10	16.51	19.13	22.28			odch.		prích.	3.55	5.00	6.58	7.25	8.30	11.28	12.45	11.55	13.55	14.55	16.35	20.15
5.44	6.44	7.42	10.32	12.13	12.13	13.14	14.13	14.13	16.54	19.16	22.35	11	9		Banská Hodruša, Kukef		3.52	4.57	6.55	7.22	8.27	11.24	12.42	11.49	13.49	14.52	16.32	20.12
5.50	6.50	7.45	10.33	12.15	12.15	13.17	14.15	14.15	17.00	19.17	22.37	11	10		x Banská Hodruša, škola		3.49	4.54	6.53	7.19	8.24	11.20	12.39	11.46	13.46	14.49	16.29	20.09
5.53	6.53	7.48	10.36	12.17	12.17	13.20	14.17	14.17	17.03	19.19	22.39	11	11		x Banská Hodruša, píla		3.46	4.51	6.51	7.16	8.21	11.16	12.36	11.43	13.43	[illegible]	16.26	20.05
5.54	6.55	7.49	10.37	12.18	12.18	13.22	14.18	14.18	17.05	19.20	22.40	11	12		x Banská Hodruša, masna		3.44	4.49	6.49	7.15	8.20	11.13	12.35	11.40	13.40	14.45	16.24	20.05
5.56	7.00	7.52	10.39	12.20	12.20	13.24	14.20	14.20	17.10	19.21	22.42	11	13		x Banská Hodruša, MNV		3.43	4.46	6.47	7.13	8.18	11.09	12.34	11.38	13.39	14.43	16.23	20.02
6.00	7.05	7.55	10.45	12.26	12.26	13.30	14.26	14.26	17.15	19.25	22.45	11	14	prích.	**Banská Hodruša,** nám.	odch.	3.40	4.45	6.45	7.10	8.15	11.05	12.30	11.35	13.35	14.40	16.20	20.00

1	3	5	7	9	11	13	15	17	19	21							2	4	6	8	10	12	14	16	18	20	22
4.28	5.38 5.39	...		9.20	12.41 12.10	...	.	16.25	13.42 ...	21.58	prích.	od Zvolena / od N. Zámkov	Vlakové prípoje na žel. stan. Žarnovica	do Zvolena / do N. Zámkov	odch.		4.28 ...	5.39 5.38	7.43 ...	...	9.19 ...	12.10 12.41				15.33	17.37
					703			...	509 15	707 25	vlak min	od Zvolena	Autobus čaká na prípojné vlak, na žel. stan. Žarnovica				...				...						
...	...		...	...	716	...	...		...	...	vlak min	od N. Zámkov							...	...	...	...					

k spoj premáva denne, okrem soboty

16305 Žarnovica–Dolné Hámre–Kopanice

Dopravný závod 1608, Žarnovica

1	3		5	7	9	11	13	15	km	T. č.		Stanica		2	4	6	3	10	12	14		16
			X		+											+	X					
...	...	...	10.00	...	12.15	...			0	1	odch.	**Žarnovica,** žel. stan.	prích.	...	...	6.55	7.35	...	...	...	...	...
			10.02		12.17				0	2		Žarnovica, most				6.53	7.33					
...	...	...	10.05	...	12.20	...	...	...	0	3		Žarnovica, ČSAD		...	...	6.50	7.30	...	...	...	...	
			10.08		12.23				3	4		x Voznica, ráze				6.48	7.26					
...	...	...	10.12	...	12.27	...	...	...	7	5		x Dolné Hámre, kúpl.		...	...	6.43	7.23	...	...	...		...
			10.15		12.30				7	6		Dolné Hámre, kostol				6.41	7.21					
X	X		10.18	a	12.33	b		b	7	7		x Dolné Hámre, Kyslá		X	X	6.38	7.18	a	b		...	b
5.20	6.05		10.21	12.10	12.36	14.10	19.15	22.10	7	8		Dolné Hámre, Sandrík		5.15	5.45	6.35	7.15	11.40	13.35	16.35		21.35
|	6.08		10.24	12.14	12.39	14.14	19.19	22.14	11	9		Banská Hodruša, Kukef		5.11	5.41	6.30	7.11	11.35	13.30	16.30		21.30
|	6.11		10.28	12.18	12.43	14.18	19.23	22.18	11	10		x Banská Hodruša, škola		5.08	5.38	6.25	7.08	11.30	13.28	16.25		21.25
5.30	6.15	...	10.34	12.23	12.49	14.23	19.28	22.23	11	11		x Banská Hodruša, píla		5.05	5.35	6.20	7.05	11.25	13.20	16.20	...	21.15
	6.40		10.50	12.50	13.05	14.50	[illegible]	22.50	15	12	prích.	**Kopanice**	odch.	4.50		6.05	6.50	11.05	13.00	16.00		21.00

1	3		5	7	9	11	13	15						2	4	6	3	10	12	14		16
			9.20	...	12.10	...	...	...	prích.	od Zvolena / od N. Zámkov	Vlakové prípoje na žel. stan. Žarnovica	do Zvolena / do N. Zámkov	odch.			7.13	7.44	...				...
...	...			...					vlak min.	od Zvolena	Autobus čaká na prípojné vlaky na žel. stan. Žarnovica			...	...	...	...	...	...	...		...
...	...	...	...		716 25				vlak min	od N. Zámkov				...	...	...						

Sanitized Copy Approved for Release 2010/10/06 : CIA-RDP81-01043R001000070002-7

16306 Žarnovica—Banská Hodruša / Nová Baňa—Malá Lehota

Obchodná výpravňa: Žarnovica, telefón 35

km	km	T. č.	Dopravný závod 1608, Žarnovica	1	3	5	7		9	11	13	15	17	19	21	23	25	27	29	31	33	35	37
									X	X			a			b		b			a		b
0		1	odch. Žarnovica, žel. stan. (15301)	...	...	...	...	...	7.35	9.50	...	...	...	...	...	...	...	17.30	...	...	...	...	...
0		2	Žarnovica, most	...	...	...	...	...	7.37	9.52	...	...	...	...	...	...	...	17.35	...	...	...	...	...
0		3	Žarnovica, ČSAD	...	...	...	X	...	7.40	9.55	...	...	...	...	...	...	...	17.38	...	...	...	...	...
~	0	4	Banská Hodruša, u Honvédov	...	...	...	6.10	...	~	~	...	...	12.10	...	...	14.10	...	~	...	...	18.10	...	22.10
~	2	5	Banská Hodruša, horný závod	...	...	...	6.14	...	~	~	...	...	12.14	...	...	14.14	...	~	...	...	18.14	...	22.14
~	4	6	Banská Hodruša, nám.	...	...	...	6.16	...	~	~	...	...	12.16	...	...	14.16	...	~	...	...	18.16	...	22.16
~	4	7	x Banská Hodruša, MNV	...	...	...	6.17	...	~	~	...	...	12.17	...	...	14.17	...	~	...	...	18.17	...	22.17
~	4	8	x Banská Hodruša, píla	...	...	...	6.18	...	~	~	...	...	12.18	...	...	14.18	...	~	...	...	18.18	...	22.18
~	4	9	x Banská Hodruša, škola	...	...	...	6.19	...	~	~	...	...	12.19	...	...	14.19	...	~	...	...	18.19	...	22.19
~	4	10	Banská Hodruša, Kúker	...	X	...	6.20	...	~	~	...	a	12.20	...	b	14.20	...	~	...	a	18.20	...	22.20
~	8	11	Dolné Hámre, Sandrik	...	5.50	...	6.29	...	~	~	...	12.10	12.28	...	14.10	14.28	...	~	...	18.10	18.28	...	22.28
~	8	12	x Dolné Hámre, „Na Kyslej" (15301)	...	|	...	6.30	...	~	~	...	|	12.30	...	|	14.30	...	~	...	|	18.30	...	22.30
~	8	13	Dolné Hámre, kostol	...	|	...	6.32	...	~	~	...	|	12.32	...	|	14.32	...	~	...	|	18.32	...	22.32
~	8	14	x Dolné Hámre, kápinka	...	5.57	...	6.35	...	~	~	...	|	12.35	...	14.11	14.35	...	~	...	|	18.35	...	22.35
2	10	15	x Voznica, rázc.	...	|	...	6.39	...	7.42	9.56	...	12.11	12.39	...	|	14.39	...	17.40	...	18.12	18.39	...	22.39
3	11	16	x Voznica, mlyn	...	|	...	6.41	...	7.44	9.58	...	|	12.41	...	|	14.41	...	17.43	...	|	18.42	...	22.42
4	12	17	Voznica, most	...	6.00	...	6.44	...	7.46	10.00	...	12.12	12.44	...	14.12	14.44	...	17.45	...	18.14	18.45	...	22.45
7	15	18	x Rudno nad Hr., Kolienec	...	|	...	6.50	...	7.51	10.05	...	|	12.50	...	|	14.50	...	17.50	...	|	18.49	...	22.49
8	16	19	Rudno nad Hr., kostol	...	6.10	...	6.56	...	7.55	10.10	...	12.22	12.54	...	14.22	14.54	...	18.00	...	18.22	18.52	...	22.52
10	18	20	Rudno, starý most	...	6.16	...	6.58	...	7.58	10.13	...	12.25	12.56	...	14.25	14.56	...	18.03	...	18.25	18.55	...	22.55
13	21	21	Brehy	...	6.18	...	7.02	...	8.00	10.15	...	12.27	12.58	...	14.27	14.58	...	18.05	...	18.27	18.58	...	22.58
14	22	22	prích. Nová Baňa, žel. stan. 16253		6.20	X	7.13		8.02	10.20	†	12.31	13.03	X	14.31	15.03	X	18.07	b	18.30	18.59	†	22.59
14	22	22	odch. Nová Baňa, žel. stan. 16253	4.40	...	6.45	7.15	...	...	10.21	11.50	12.32	13.05	13.48	14.32	15.05	16.05	18.08	19.35	19.35	19.35	20.30	22.58
14	22	23	Nová Baňa, okr. súd. 16253	4.45	...	6.50	7.21	...	...	10.27	11.55	12.37	13.08	13.53	14.37	15.08	16.08	18.12	19.40	19.40	19.40	20.35	23.04
14	22	24	Nová Baňa, stroj. stan.	4.48	...	6.53	7.24	...	...	10.30	11.59	12.40	13.11	13.56	14.40	15.11	16.11	18.15	19.43	19.43	19.43	20.38	23.08
15	24	25	x Nová Baňa, osada Orava	4.53	...	6.57	7.30	...	...	10.39	12.08	...	13.17	14.06	...	15.17	16.17	...	19.49	19.49	19.49	20.44	23.11
18	26	26	x Nová Baňa, hrb. most	4.59	...	7.02	7.36	...	...	10.49	12.18	...	13.24	14.16	...	15.24	16.24	...	19.55	19.55	19.55	20.50	23.18
20	28	27	x Stará Huta, hájenka	5.05	...	7.07	7.42	...	...	10.54	12.22	...	13.30	14.21	...	15.30	16.30	...	19.59	19.59	19.59	20.54	23.24
21	29	28	Stará Huta, Jedrota	5.03	...	7.10	7.45	...	...	11.02	12.26	...	13.40	14.24	...	15.40	16.40	...	20.02	20.02	20.02	20.57	23.30
23	31	29	x Chata Inovec	|	...	...	|	...	...	|	|	...	|	|	...	|	|	...	|	|	|	|	|
24	32	30	Červené zeme	|	...	...	|	...	...	|	|	...	|	|	...	|	|	...	|	|	|	|	|
24	32	31	x Chata pod Vojšinom	5.15	...	...	7.52	...	...	11.15	12.38	...	13.49	14.38	...	15.49	16.49	...	20.12	20.12	20.12	21.07	23.39
26	34	32	x Veľká Lehota, str. škola	5.18	...	...	7.53	...	...	11.18	12.42	...	13.54	14.42	...	15.54	16.54	...	20.14	20.14	20.14	21.09	23.42
26	34	33	Veľká Lehota, MNV	5.20	...	...	7.54	...	...	11.21	12.44	...	13.56	14.44	...	15.56	16.56	...	20.16	20.16	20.16	21.11	23.44
26	34	34	Veľká Lehota, nám. Mieru	5.22	...	...	7.56	...	...	11.25	12.46	...	14.01	14.46	...	16.01	17.01	...	20.19	20.19	20.19	21.14	23.46
28	34	35	x Lehotský háj	5.24	...	...	7.58	...	...	11.26	12.48	...	14.02	14.48	...	16.02	17.02	...	20.22	20.22	20.22	21.16	23.48
29	37	36	prích. Malá Lehota, rázc.	5.30	...	...	8.10	...	...	11.30	12.55	...	14.05	14.55	...	16.05	17.05	...	20.30	20.30	20.30	21.25	23.55

Príchod prípojných vlakov na žel. stan. N. Baňa		1	3	5	7		9	11	13	15	17	19	21	23	25	27	29	31	33	35	37
Príchod prípojných vlakov na žel. stan. N. Baňa	od Zvolena	...	...	...		...	...	...	...		...	...	...	...	...	15.02	16.02	...	19.35	...	22.21
	od N. Zámkov	...	...	...	7.19	...	...	...	...	11.46	...	...	...	...	...	...	15.57	...	...	...	22.28
Odchod prípojných vlakov na žel. stan. N. Baňa	do Zvolena	...	...	...	7.19	...	...	...	...	...	...	...	...	...	...	15.57	...	...	...	...	...
	do N. Zámkov	...	...	...	7.48	...	...	...	...	...	...	...	...	...	...	...	...	...	...	...	...
Čaká na prípojné zmeškané vlaky na žel. stan. N. Baňa	od Zvolena vlak / min.															375 / 5	705 / 15		509 / 25		
	od N. Zámkov vlak / min.									716 / 15							718 / 10				

16306 Žarnovica—Banská Hodruša / Nová Baňa—Malá Lehota

opačný smer:

Obchodná výpravňa: Žarnovica, telefón 35

km	km	T. č.	Dopravný závod 1605, Žarnovica	2	4	6		8	10	12	14	16	18	20	22	24	26	28	30	32	34	36	
				J	X			X		b	†	a			X				b	a	a	t	
0	0	36	odch. Malá Lehota, rázc.	3.00	3.45	...	...	5.50	...	8.20	9.00	9.50	...	...	11.40	...	...	15.00	16.10	16.10	17.10	19.40	...
3	3	35	x Lehotský háj	3.05	3.49			5.55		8.28	[illegible]	9.56			11.47			15.05	16.15	16.15	17.15	19.46	
3	3	34	Veľká Lehota, nám. Mieru	3.07	3.52	...	...	5.58	...	8.30	9.05	9.58	...	...	11.50	...	...	15.07	16.17	16.17	17.17	19.50	...
3	2	33	Veľká Lehota, MNV	3.10	3.55			6.02		8.34	9.07	10.02			11.52			15.08	16.18	16.18	17.18	19.52	
3	3	32	x Veľká Lehota, str. škola	3.12	3.57	...	...	6.04	...	8.36	9.09	10.04	...	...	11.54	...	...	15.10	16.20	16.20	17.20	19.54	...
5	5	31	x Chata pod Vojšinom	3.17	4.02			6.07		8.41	9.12	10.07			11.57			15.15	16.25	16.25	17.25	19.57	
5	5	30	Červené zeme	3.19	4.04	...	...	6.09	...	8.43	9.14	10.09	...	...	11.59	...	...	15.18	16.28	16.28	17.28	19.59	...
6	6	29	x Chata Inovec	3.21	4.06			6.11	X	8.48	9.16	10.11			12.01			15.20	16.30	16.30	17.30	20.01	
8	8	28	Stará Huta, Jedrota	3.23	4.09	...	...	6.14	7.15	8.51	9.19	10.14	...	...	12.04	...	...	15.22	16.32	16.32	17.32	20.04	...
9	9	27	x Stará Huta, hájenka	3.25	4.10			6.16	7.18	8.55	9.21	10.16			12.06			15.24	16.34	16.34	17.34	20.06	
11	11	26	x Nová Baňa, hrb. most	3.29	4.15	...	...	6.20	7.23	8.58	9.25	10.20	...	...	12.10	...	...	15.28	16.38	16.38	17.38	20.10	...
13	13	25	x Nová Baňa, osada Orava	3.34	4.20	X		6.25	7.27	9.03	9.30	10.25		a	12.15	b		15.33	16.43	16.43	17.43	20.15	
15	15	24	Nová Baňa, stroj. stan.	3.40	4.25	4.50	...	6.30	7.30	9.08	9.35	10.30	X	11.10	12.20	13.10	...	15.37	16.47	16.47	17.47	20.20	...
15	15	23	Nová Baňa, okr. súd. 16253	3.45	4.30	4.53		6.35	7.38	9.10	9.38	10.35	10.00	11.13	12.22	13.13		15.40	16.50	16.50	17.50	20.22	
15	15	22	prích. Nová Baňa, žel. stan. 16253	3.50	4.33	4.59		6.40	7.45	9.14	9.40	10.40	10.06	11.17	12.28	13.17	X	15.46	16.55	16.55	17.55	20.28	
15	15	22	odch. Nová Baňa, žel. stan. 16253	...	4.35	5.00	...	...	7.45	9.19	...	10.41	10.06	11.18	...	13.18	15.40	...	...	17.15	...	20.30	
16	16	21	Brehy		4.39	5.05			7.50	9.24		10.45	10.13	11.22		13.22	15.45			17.20		20.35	
19	19	20	Rudno, starý most	...	4.41	5.07	...	...	7.52	9.25	...	10.47	10.15	11.24	...	13.24	15.47	...	...	17.22	...	20.37	...
21	21	19	Rudno nad Hr., kostol		4.42	5.08			7.53	9.26		10.48	10.16	11.25		13.25	15.48			17.23		20.38	
22	22	18	x Rudno nad Hr. Kolienec	...	4.45	|	...	...	7.56	9.30	...	10.51	10.19	|	...	|	15.53	...	...	17.26	...	20.41	...
25	25	17	Voznica, most		4.50	5.18			8.00	9.34		10.55	10.23	11.38		13.38	15.58			17.30		20.45	
26	26	16	x Voznica, mlyn	...	4.54	|	...	...	8.04	9.36	...	10.59	10.27	|	...	|	16.00	...	...	17.34	...	20.49	...
27	27	15	x Voznica, rázc.		4.56	|			8.06	9.39		11.01	10.29	|		|	16.03			17.36		20.51	
~	29	14	x Dolné Hámre, kápinka (15301)	...	5.00	|	...	...	~	~	...	11.05	~	|	...	|	|	...	...	17.40	...	20.55	...
~	29	13	Dolné Hámre, kostol		5.01	|			~	~		11.07	~	|		|	|			17.42		20.57	
~	29	12	x Dolné Hámre, „Na Kyslej"	...	5.04	|	...	...	~	~	...	11.11	~	|	...	|	|	...	...	17.46	...	21.01	...
~	29	11	Dolné Hámre, Sandrik		5.09	5.30			~	~		11.16	~	11.50		13.50	|			17.50		21.06	
~	33	10	Banská Hodruša, Kúker	...	5.14	...	...	...	~	~	...	11.24	~	...	...	...	|	...	...	...	...	21.14	...
~	33	9	x Banská Hodruša, škola		5.19				~	~		11.27	~				|					21.17	
~	33	8	x Banská Hodruša, píla	...	5.23	...	...	...	~	~	...	11.30	~	...	...	...	|	...	...	...	...	21.20	...
~	33	7	x Banská Hodruša, MNV		5.26				~	~		11.33	~				|					21.23	
~	33	6	Banská Hodruša, nám.	...	5.30	..	...	...	~	~	...	11.35	~	...	...	...	|	...	...	...	...	21.25	...
~	35	5	Banská Hodruša, horný závod		5.37				~	~		11.42	~				|					21.32	
~	37	4	Banská Hodruša, u Honvédov	...	5.45	...	...	...	~	~	...	11.50	~	...	...	...	|	...	...	...	...	21.40	...
29		3	Žarnovica, ČSAD (15301)	...	...	...	...	...	8.07	9.40	...	...	10.49	...	...	...	16.06	...	...	...	...	•	...
29		2	Žarnovica, most						8.10	9.42			10.55				16.08						
29		1	prích. Žarnovica, žel. stan.						8.15	9.45													

Príchody prípojných vlakov na žel. stan. Nová Baňa		2	4	6		8	10	12	14	16	18	20	22	24	26	28	30	32	34	36	
Príchody prípojných vlakov na žel. stan. Nová Baňa	od Zvolena						7.48						13.05			15.55					
	od N. Zámkov	3.54	...	5.07	...	...	...	...	...	...	...	...	...	...	...	16.00	17.11	...	...	...	
Odchody prípojných vlakov na žel. stan. Nová Baňa	do Zvolena	3.54		5.07			7.14														
	do N. Zámkov	...	...	...	6.02	...	...	...	...	...	...	...	...	13.05	15.02	...	...	...	...	...	

Sanitized Copy Approved for Release 2010/10/06 : CIA-RDP81-01043R001000070002-7

Sanitized Copy Approved for Release 2010/10/06 : CIA-RDP81-01043R001000070002-7

16307 Žarnovica–Kľak

Obchodná výpravňa: Žarnovica, telefon 35

km	T.č.	Dopravný závod 1608, Žarnovica	1	3	5	7	9	11	13	15	17	19	21
				c		X	h	c	X	+	X		X
0	1	odch. **Žarnovica**, žel. stan.	5.20	6.00	8.00	10.40	13.20	13.35	15.35	16.10	16.25	18.50	21.20
0	2	Žarnovica, stred. škola	5.23	6.04	8.04	10.44	13.23	13.38	15.39	16.13	16.29	18.54	21.24
0	3	prích./odch. **Žarnovica**, nám.	5.30	6.05	8.05	10.50	13.28	13.39	15.45	16.18	16.32	18.57	21.29
0	4	× Žarnovica, VDP	5.32	6.07	8.07	10.52	13.31	13.41	15.47	16.21	16.34	18.59	21.31
3	5	× Žarnovická Huta	5.37	6.12	8.12	10.58	13.36	13.47	15.52	16.26	16.40	18.05	21.37
5	6	× Horné Hámre, MNV	5.41	6.16	8.16	11.04	13.40	13.50	15.56	16.30	16.44	18.09	21.41
5	7	Horné Hámre, has. stréž.	5.42	6.18	8.18	11.06	13.43	13.52	15.57	16.33	16.45	19.10	21.42
6	8	× Župkov, rázc.	5.45	6.21	8.21	11.08	13.45	13.54	16.00	16.35	16.48	19.13	21.45
7	9	Župkov	5.48	6.24	8.24	11.11	13.48	13.56	16.03	16.38	16.51	19.16	21.48
8	10	× Župkovské Lazy	5.51	6.27	8.27	11.14	13.50	13.58	16.06	16.40	16.54	19.19	21.51
10	11	Hrabičov, MNV	5.54	6.30	8.30	11.19	13.55	14.02	16.09	16.45	16.57	19.22	21.54
10	12	× Hrabičov Polesie	5.56	…	8.32	11.25	14.00	14.07	16.11	16.50	16.59	19.24	21.56
13	13	× Ostrý Grúň, Dolné Dvory	5.58	…	8.34	11.28	14.02	14.09	16.13	16.52	17.01	19.26	21.58
13	14	Ostrý Grúň, škola	6.00	…	8.36	11.30	14.04	14.11	16.15	16.54	17.03	19.28	22.00
13	15	Ostrý Grúň, Matajz. dvory	6.01	…	8.38	11.33	14.07	14.14	16.17	16.57	17.05	19.30	22.02
14	16	× Ostrý Grúň, kapinka	6.03	…	8.40	11.35	14.09	14.16	16.19	16.59	17.07	19.32	22.03
17	17	Nový Kľak	6.06	…	8.44	11.39	14.13	14.20	16.21	17.03	17.10	19.35	22.07
17	18	prích. **Kľak**	6.20	…	8.50	11.45	14.20	14.25	16.30	17.10	17.15	19.40	22.10
		Príchody pripojných vlakov na žel. stan. Žarnovica – od Zvolena	…	5.38	7.12	…	12.40	…	15.33	…	16.25	18.42	…
		– od N. Zámkov	…	5.39	7.43	…	…	…	…	…	…	…	…
		Autobus čaká na pripojné zmeškané vlaky na žel. stan. Žarnovica – od Zvolena, vlak	…	711	713	…	703	…	705	…	…	323	…
		– od Zvolena, min.	…	—	5	…	5	…	5	…	…	10	…
		– od N. Zámkov, vlak	…	714	702	…	…	…	…	…	718	…	…
		– od N. Zámkov, min.	…	—	5	…	…	…	…	…	5	…	…

15301

a späť

km	T.č.	Dopravný závod 1608, Žarnovica	2	4	6	8	10	12	14	16	18	20	22	24
			X			c	X	+	X	c		X	+	X
0	18	odch. **Kľak**	3.40	4.25	6.30	…	9.00	10.55	11.55	…	14.30	16.35	17.40	19.50
0	17	Nový Kľak	3.43	4.28	6.33	…	9.03	10.58	11.58	…	14.33	16.38	17.43	19.53
3	16	× Ostrý Grúň, kapinka	3.45	4.30	6.37	…	9.07	11.00	12.01	…	14.36	16.41	17.46	19.56
4	15	Ostrý Grúň, Matajz. dvory	3.47	4.32	6.39	…	9.09	11.03	12.03	…	14.38	16.43	17.48	19.58
4	14	Ostrý Grúň, škola	3.51	4.42	6.41	…	9.11	11.06	12.06	…	14.41	16.46	17.51	20.01
4	13	× Ostrý Grúň, Dolné Dvory	3.53	4.44	6.43	…	9.13	11.08	12.08	…	14.43	16.48	17.53	20.03
7	12	× Hrabičov, Polesie	3.56	4.49	6.46	…	9.16	11.11	12.10	…	14.45	16.50	17.55	20.05
7	11	Hrabičov, MNV	4.02	4.54	6.52	6.52	9.22	11.17	12.13	14.05	14.48	16.54	17.58	20.08
9	10	× Župkovské Lazy	4.07	4.57	6.57	6.57	9.27	11.22	12.16	14.10	14.51	16.56	18.01	20.11
10	9	Župkov	4.10	5.01	7.00	7.00	9.30	11.25	12.19	14.12	14.54	16.59	18.04	20.14
11	8	× Župkov, rázc.	4.13	5.03	7.02	7.02	9.32	11.28	12.22	14.15	14.57	17.02	18.07	20.17
12	7	Horné Hámre, has. stréž.	4.16	5.06	7.04	7.04	9.34	11.31	12.25	14.17	15.00	17.05	18.10	20.20
12	6	× Horné Hámre, MNV	4.19	5.11	7.05	7.05	9.35	11.34	12.26	14.19	15.01	17.06	18.11	20.21
14	5	× Žarnovická Huta	4.24	5.15	7.10	7.10	9.30	11.39	12.31	14.24	15.06	17.11	18.16	20.26
17	4	× Žarnovica, VDP	4.28	5.19	7.16	7.16	9.46	11.43	12.34	14.28	15.09	17.14	18.19	20.29
17	3	prích. **Žarnovica**, nám.	4.30	5.21	7.20	7.20	9.50	11.45	12.36	14.30	15.11	17.16	18.21	20.31
17	3	odch.	4.35	5.22	7.24	7.24	9.51	11.50	12.41	14.32	15.16	17.20	18.26	20.36
17	2	Žarnovica, str. škola			7.30	7.31								
17	1	prích. **Žarnovica**, žel. stan.	4.40	5.25	7.35	7.35	10.00	11.55	12.45	14.35	15.20	17.25	18.30	20.40
		Odchody pripojných vlakov na žel. stan. Žarnovica – do Zvolena	…	5.39	7.43	…	10.26	12.10	…	…	…	17.37	…	…
		– do N. Zámkov	…	5.38	…	…	…	12.41	…	14.42	15.33	…	18.49	19.12

15301

• spoj v úseku Hrabičov, MNV – Kľak v dňoch školského vyučovania nepremáva

16351 Šahy–Rykynčice–Hontianske Nemce

Obchodná výpravňa: Šahy, Gottwaldovo nám., telefón 107

1	3	5	7	9	11	13	15	17	km	T.č.	Dopravný závod 1609, Šahy		2	4	6	8	10	12	14	16	18	20	22
•	X			X	X		f	X						•	X	X		+	X	k	z	X	m
…	…	7.20	…	9.50	13.20	17.10	18.30	21.00	0	1	odch. **Šahy**, žel. stan.	prích.	…	7.00	8.10	8.55	…	10.40	14.40	16.55	…	20.30	…
…	…	7.22	…	9.53	13.23	17.13	18.32	21.02	0	2	Šahy, št. nemoc.		…	6.58	8.08	8.53	…	10.37	14.39	16.53	…	20.28	…
…	…	7.24	…	9.55	13.25	17.15	18.34	21.04	0	3	prích. **Šahy**, nám.	odch.	…	6.56	8.07	8.51	…	10.35	14.38	16.50	…	20.25	…
…	…	7.26	…	9.56	13.28	17.23	18.36	21.06			odch.	prích.	…	6.54	8.05	8.49	…	10.30	14.37	16.49	…	20.23	…
…	…	7.28	…	10.09	13.39	17.34	18.38	21.08	0	4	Šahy, lesná správa		…	6.52	8.03	8.47	…	10.27	14.35	16.47	…	20.21	…
…	…	7.38	…	10.12	13.42	17.37	18.50	21.18	5	5	Dolné Túrovce		…	6.40	7.48	8.35	…	10.25	14.31	16.37	…	20.11	…
…	…	7.40	…	10.20	13.50	17.45	18.52	21.21	6	6	Stred. Túrovce		…	6.38	7.45	8.32	…	10.22	14.29	16.31	…	20.07	…
…	…	7.46	…	10.23	13.53	17.48	19.00	21.29	9	7	Horné Túrovce		…	6.30	7.36	8.23	…	10.13	14.23	16.26	…	20.02	…
…	…	7.53	…	10.34	14.04	17.59	19.08	21.38	13	8	Plášťovce, Obuva		…	6.19	7.24	8.13	…	10.03	14.11	16.16	…	19.52	…
4.00	5.10	7.55	7.55	10.36	14.06	18.01	19.10	21.40	13	9	Plášťovce		…	6.17	7.21	8.10	9.50	10.00	14.09	16.14	18.10	19.50	21.15
4.05	5.15	…	7.59	10.41	14.11	18.05	…	21.45	15	10	× Tulipánka		…	6.12	7.15	…	9.45	…	14.05	16.10	18.05	…	21.10
4.13	5.22	…	8.04	10.49	14.19	18.14	…	21.50	18	11	prích. **Dolné Rykynčice**	odch.	d	6.05	7.07	…	9.32	…	13.59	16.03	17.55	…	21.02
4.15	5.25	…	8.05	10.51	14.20	18.20	…	…			odch.	prích.	6.00	…	7.05	…	9.30	…	13.57	16.01	17.54	…	20.53
4.16	5.28	…	8.07	10.54	14.23	18.23	…	…	19	12	prích. **Horné Rykynčice**	odch.	5.55	…	7.02	…	9.26	…	13.55	15.53	17.51	…	20.51
4.20	5.38	…	8.09	10.56	14.24	18.24	…	…			odch.	prích.	5.50	…	7.00	…	9.25	…	13.53	15.56	17.50	…	20.49
4.32	5.38	…	8.15	11.07	14.34	18.34	…	…	23	13	× Medovarce, rázc.		5.39	…	6.57	…	9.14	…	13.45	15.46	17.39	…	20.47
4.40	5.45	…	8.20	11.16	14.42	18.42	…	…	26	14	× Vysoké Pole		5.30	…	6.50	…	9.05	…	13.39	15.38	17.30	…	20.37
4.50	5.52	…	8.25	11.20	14.49	18.49	…	…	29	15	Domaníky		5.21	…	6.42	…	8.56	…	13.33	15.30	17.21	…	20.29
5.00	6.00	…	8.28	11.30	14.55	18.55	…	…	32	16	Hontianske Nemce		5.12	…	6.33	…	8.47	…	13.27	15.22	17.12	…	20.21
5.05	6.05	…	8.30	11.35	15.00	19.00	…	…	32	17	prích. **Hontianske Nemce**, žel. stan.	odch.	5.10	…	6.30	…	8.45	…	13.25	15.20	17.10	…	20.19

1	3	5	7	9	11	13	15	17		Pripojné vlaky			2	4	6	8	10	12	14	16	18	20	22
…	…	7.18	…	…	…	14.20	…	20.54	prích.	od Zvolena	Pripojné vlaky na žel. stan. Šahy – od Zvolena	odch.	…	7.30	…	…	…	…	10.40	…	…	16.25	…
…	…	7.13	…	…	…	…	…	20.41		od Štúrova	– od Štúrova		…	…	…	…	…	…	14.35	…	…	18.17	…
5.20	6.18	…	8.36	13.17	15.15	16.57	20.03	…	odch.	od Zvolena	Pripojné vlaky na žel. st. Hontianske Nemce – od Zvolena	prích.	…	…	6.18	…	8.36	…	…	13.17	15.15	16.57	…
…	6.58	…	…	…	15.18	…	19.14	…		od Štúrova	– od Štúrova		…	…	…	…	…	…	…	…	15.18	…	…
…	…	…	…	…	14.41	15.35	18.25	22.05			Autobusové spoje na trati 16352 na zast. Plášťovce		…	6.44	…	…	…	…	14.41	16.15	18.25	21.45	…

m spoj v dňoch prac. pokoja v úseku Plášťovce Dolné Rykynčice nepremáva z spoj premáva v prac. dni okrem piatku k spoj premáva v piatok a nedeľu

f spoj premáva len v piatok

16352 Šahy–Plášťovce–Ipeľské Úľany

Obchodná výpravňa: Šahy, Gottwaldovo nám., telefon 107

1	3	5	7	9	11	km	T.č.	Dopravný závod 1609, Šahy		2	4	6	8	10	12
X	X	X	X	f	+					X		+	X		f
5.55	…	14.05	…	…	21.00	0	1	odch. **Šahy**, žel. st. 16431, 16432	prích.	5.35	…	8.30	12.25	…	…
5.57	…	14.07	…	…	21.02	0	2	Šahy, št. nem. 16431, 16432		5.34	…	8.24	12.18	…	…
5.59	…	15.09	…	…	21.04	0	3	prích. **Šahy**, nám.	odch.	5.32	…	8.22	12.15	…	…
6.01	…	14.11	…	…	21.06			odch.	prích.	5.31	…	8.21	12.11	…	…
6.03	…	14.13	…	…	21.08	0	4	× Šahy, lesná správa		5.29	…	8.19	12.09	…	…
6.15	…	14.26	…	…	21.20	5	5	Dolné Túrovce		5.19	…	8.09	11.59	…	…
6.17	…	14.29	…	…	21.22	6	6	Stredné Túrovce		5.17	…	8.07	11.57	…	…
6.22	…	14.34	…	…	21.27	8	7	× Horné Túrovce, kostol		5.13	…	8.03	11.53	…	…
6.25	…	14.37	…	…	21.30	9	8	Horné Túrovce		5.11	…	8.01	11.51	…	…
6.35	…	14.47	…	…	21.40	13	9	× Plášťovce, Obuva	odch.	5.01	…	7.51	11.42	…	…
6.37	…	14.49	…	…	21.42	13	10	prích. **Plášťovce**		5.00	…	7.50	11.41	…	…
6.39	11.30	14.51	18.20	21.40	21.44			odch.	prích.	4.59	7.45	…	11.40	17.40	21.10
6.42	11.35	14.53	18.25	21.45	21.47	13	9	Plášťovce, Obuva		4.57	7.43	…	11.37	17.37	21.07
6.52	11.40	14.07	18.39	21.55	21.57	17	11	× Iskorňa		4.50	7.29	…	11.24	17.24	20.54
7.00	11.50	15.15	18.50	22.05	22.10	21	12	prích. **Ipeľské Úľany**	odch.	4.45	7.15	…	11.10	17.10	20.40
5.40	…	…	…	…	…			prích. od Zvolena – Pripojné vlaky na žel. stan. Šahy – od Zvolena	odch.	6.17	…	…	…	…	…
…	13.38	…	…	…	…			od Štúrova – od Štúrova		6.01	…	…	…	…	…

16435 — viď tiež trať 16437

f spoj premáva v piatok

Sanitized Copy Approved for Release 2010/10/06 : CIA-RDP81-01043R001000070002-7

Sanitized Copy Approved for Release 2010/10/06 : CIA-RDP81-01043R001000070002-7

16353 Šahy–Kleňany

Obchodná výpravňa: Šahy, Gottwaldovo nám., tel. 107

	1			3		5	7	9		km	T.č.		Dopravný závod 1609 Šahy			2	4				6	8	10	
	d			X				†								d						X	†	
...	5.00	...	...	12.50	...	...	17.00	21.00	...	0	1	odch.	**Šahy,** žel. stan.	prích.	...	4.05	7.10	...	...	...	...	16.10	20.15	...
	5.02			12.52			17.02	21.02		0	2		Šahy, št. nem.			4.02	7.08					16.02	20.10	
...	5.03	...	...	13.03	...	...	17.05	21.05	...	0	3		Šahy, nám.		...	3.59	7.05	...	...	...	...	15.59	20.04	...
	5.11			13.13			17.17	21.15		5	4		xTešmak			3.52	6.55					15.52	19.57	
...	5.18	...	...	13.23	...	...	17.27	21.25	...	9	5		xRyžovisko		...	3.45	6.45	...	...	...	...	15.45	19.50	...
	5.25			13.33		c	17.36	21.35		12	6		Ipeľské Predmostie			3.38	6.30				c	15.38	19.43	
...	5.31	...	...	13.43	...	14.30	17.45	21.45	...	15	7		Veľká Ves nad Ipľom		...	3.33	6.20	...	...	...	14.20	15.33	19.38	...
	5.37			13.48		14.39	17.54	21.50		18	9		Sečianky, Skreňo			3.27	6.15				14.10	15.27	19.32	
...	5.43	...	...	13.53	...	14.41	17.56	21.55	...	18	10		Sečianky, MNV		...	3.21	6.06	...	...	...	14.08	15.21	19.26	...
	5.50			14.00		14.50	18.05	22.00		21	11	prích.	**Kleňany**	odch.		3.15	6.00				14.00	15.15	19.20	
							16.07	20.54		prích.		od Zvolena	Prípojné vlaky na žel. stan. Šahy	od Zvolena	odch.		5.00							
...	...	...	...	...	...	...		20.41	...			od Štúrova		od Štúrova		...	4.23	7.30	...	...	...	...	...	...

† spoj premáva len v piatok

16354 Šahy–Vinica–Hrušov–Križne cesty

Obchodná výpravňa: Šahy, Gottwaldovo nám., telefón 107

	1			3	5		7	9	11	13	km	km	T.č.		Dopravný závod 1609, Šahy		2	4	6	8	10	12	14	16		
	X						X	†									X		X	+	X			†		
...	5.50	...	...	11.10	12.00	...	15.00	16.15	18.30	21.00	0	0	1	odch.	**Šahy,** žel. stan.	prích.	5.35	7.00	9.25	9.50	14.00	15.05	18.00	18.50	...	...
	5.53			11.13	12.03		15.03	16.18	18.33	21.03	0	0	2		Šahy, nem.		5.32	6.57	9.21	9.47	13.55	15.01	17.55	18.48		
...	5.58	...	...	11.15	12.08	...	15.08	16.23	18.35	21.08	0	0	3	prích.	**Šahy,** nám.	odch.	5.27	6.52	9.19	9.45	13.52	14.58	17.48	18.45		
	6.00			11.17	12.10		15.10	16.25	18.40	21.10				odch.		prích.	5.25	6.50	9.17	9.43	13.50	14.56	17.46	18.41		
...	6.08	...	...	11.25	12.18	...	15.18	16.33	18.48	21.18	5	5	4		x Tešmak		5.17	6.42	9.04	9.30	13.42	14.50	17.40	18.35	...	...
	6.18			11.35	12.28		15.28	16.43	18.58	21.28	9	9	5		x Ryžovisko		5.07	6.32	8.54	9.20	13.32	14.40	17.30	18.25		
...	6.25	...	...	11.43	12.36	...	15.34	16.49	19.04	21.34	12	12	6		Ipeľské Predmostie		4.59	6.24	8.45	9.11	13.24	14.32	17.22	18.17	...	...
	6.32			11.51	12.44		15.42	16.57	19.12	21.42	15	15	7		Veľká Ves nad Ipľom		4.51	6.16	8.37	9.03	13.16	14.26	17.16	18.11		
...	6.40	...	...	11.57	12.50	...	15.50	17.05	19.20	21.50	17	17	8		x Balog nad Ipľom, rázc.		4.45	6.06	8.30	8.57	13.10	14.20	17.10	18.05	...	...
...	6.50	...	...	12.03	}	...			19.26	21.56		20	9		Balog nad Ipľom			6.00	}	8.48		14.14	17.04		...	...
	7.00			12.10	}				19.32	22.02		23	10		Kosihy nad Ipľom			5.54	}	8.39		14.10	17.00			
...	7.06	...	...	12.15	}	...			19.37	22.07		25	11		Dolinka			5.49	}	8.33	}	14.05	16.55	}	...	...
	7.16			12.25	}				19.42	22.12		28	12		Jozefov, majer			5.45	}	8.26		14.00	16.50			
...	7.22	...	...	12.50	13.00	...	16.00	17.15	19.50	22.20	21	30	13		Vinica		4.35	5.40	8.20	8.20	13.00	13.55	16.45	17.55	...	...
	7.25				13.05			17.18	19.55		21	30	14		Vinica, Fašánek		4.30		8.15	8.15		13.52		17.52		
...	7.37	...		...	13.10	...	...	17.25	20.00	...	26	[illegible]	15		Hrušov, most		4.20	..	8.12	8.12	...	13.45	..	17.45	...	...
	7.40				13.15			17.30	20.05		26	35	16		**Hrušov**		4.15		8.08	8.06		13.40		17.40		
...	7.45	...	..	...	13.20	...	...	...	...	...	28	37	17		Požiť		...	...	8.05	8.05	...	13.36	...	...	...	...
	7.47				13.23						29	38	18		Laz Benko				8.03	8.03		13.33		✓		
...	7.50	...	...	...	13.25	...	...	...	...	...	30	39	19	prích.	**Križne cesty**	odch.	...	...	8.00	8.00	...	13.30	...	...	...	...
	5.40			8.53			14.11	16.07	17.46	20.54	prích.		od Zvolena		Prípojné vlaky na žel. stan. Šahy	od Zvolena	6.17			10.32					18.25	
...	...	...	...	...	...	..	...	...	...	...			od Štúrova			od Štúrova / odch.	6.01	7.30	..	10.40	14.15	...	...	...	18.17	...

• spoj v úseku Jozefov, majer–Balog nad Ipľom premáva len v dňoch pracovného pokoja † spoj premáva len v piatok

16355 Šahy–Slovenské Ďarmoty–Modrý Kameň

Obchodná výpravňa: Šahy, Gottwaldovo nám. telefón 107

	1	3	5	7	9		11	13		km	T.č.		Dopravný závod 1609, Šahy				2	4	6	8	10	12		14	16
	X●		4		X		●										d	h●	d	X				X●	
...	3.05	...	4.30	7.50	12.00	...	16.10	18.50	...	0	1	odch.	**Šahy,** žel. stan.	Viď tiež trať 16430, 16435, 16437	prích.	...	3.40	6.55	6.55	9.00	13.30	17.05	...	19.45	...
	3.07		4.32	7.52	12.02		16.12	18.52		0	2		Šahy, nem.				3.38	6.53	6.53	8.57	13.27	17.03		19.42	
.	3.10	...	4.35	7.54	12.05	...	16.14	18.55	...	0	3	prích.	**Šahy,** nám.		odch.	...	3.35	6.50	6.50	8.54	13.25	17.00	...	19.40	...
	3.15		4.40	7.58	12.10		16.20	18.58				odch.			prích.		3.31	6.46	6.46	8.50	13.22	16.57		19.38	
...	3.25	...	4.50	8.05	12.17	...	16.27	19.04	...	5	4		x Tešmak	Viď tiež trať 16431		...	3.22	6.37	6.37	8.41	13.12	16.48	...	19.30	...
	3.33		4.58	8.13	12.25		16.36	19.05		9	5		x Ryžovisko				3.15	6.30	6.30	8.34	13.02	16.40		19.23	
...	3.37	...	5.02	8.18	12.32	...	16.41	19.10	...	12	6		Ipeľské Predmostie			...	3.08	6.23	6.23	8.27	12.56	16.33	...	19.15	...
	3.45		5.10	8.26	12.40		16.49	19.15		15	7		Veľ. Ves nad Ipľom				3.03	6.18	6.18	8.22	12.50	16.25		19.11	
...	3.50	...	5.15	8.31	12.45	..	16.54	19.20	...	17	8		Balog nad Ipľom rázc.			...	2.55	6.10	6.10	8.14	12.46	16.21	...	19.03	...
	3.58	4.40	5.23	8.40	12.53		17.03	19.30		20	9		Balog nad Ipľom				2.47	6.02	6.02	8.06	12.40	16.13		18.55	21.40
...	4.05	4.47	5.30	8.47	13.00	...	17.10	19.35	...	23	10		Kosihy nad Ipľom			...	2.40	5.55	5.55	7.59	12.36	16.05	...	18.46	21.30
	4.14	4.57		8.57	13.10		17.20	19.45		27	11		Veľ. Čalomija				2.30	5.45		7.49	12.26	15.56		18.37	21.19
...	4.23	5.07	...	9.07	13.20		17.30	19.55	...	30	12		Kolóry			...	2.21	5.36	...	7.40	12.20	15.47	...	18.34	21.09
	4.26	5.10		9.10	13.23		17.33	19.58		30	13		x Malé Čalomija rázc.				2.16	5.31		7.35	12.17	15.44		18.31	21.05
...	4.29	5.13	...	9.13	13.26		17.36	20.00		31	14		x Chrastince			...	2.13	5.28	...	7.32	12.15	15.41	...	18.25	21.03
	4.31	5.14		9.17	13.30		17.41	20.05		33	15		Lesenice				2.08	5.23		7.27	12.10	15.36		18.18	20.59
...	4.39	5.20	...	9.23	13.38	...	17.47	20.10	..	36	16		Opatovská Nová Ves			...	2.00	5.15	...	7.19	12.05	15.27	...	18.10	20.49
	4.47	5.27		9.30	13.46		17.55	20.20		39	17		x Slov. Ďarmoty, Lalik dom				1.50	5.05		7.09	11.55	15.20		18.05	20.46
...	4.50	5.32	...	9.35	13.50		18.00	20.25	..	39	18		Slovenské Ďarmoty			...	1.45	5.00	...	7.04	11.50	15.15	...	17.59	20.41
	4.55	5.37		9.39	13.55		18.05	20.30		41	19		x Dolné Podlužany				1.40	4.55		6.59	11.47	15.09		17.55	20.37
...	5.00	5.42	...	9.43	14.00	.	18.10	20.35	..	43	20		x Šelešťany			...	1.35	4.50	..	6.54	11.37	15.05	...	17.52	20.33
	5.03	5.45		9.46	14.03		18.13	20.38		44	21		x Záhorce				1.32	4.47		6.51	11.27	15.02		17.46	20.30
...	5.10	5.52	...	9.52	14.10		18.20	20.43		46	22		Želovce			...	1.26	4.41	...	6.45	11.20	14.56	...	17.41	20.24
	5.15	5.57		9.58	14.15	...	18.25	20.48		48	23		x Dvor Peserin				1.21	4.36		6.35	11.12	14.51		17.35	20.19
...	5.20	6.02	...	10.03	14.20	..	18.30	20.53	...	50	24		Sklabiná			...	1.16	4.31	...	6.30	11.07	14.46	...	17.31	20.12
	5.25	6.07		10.08	14.25		18.35	20.58		52	25		Nová Ves				1.11	4.26		6.25	11.00	14.41		17.24	20.07
...	5.31	6.18	...	10.15	14.31	...	18.41	21.03	...	55	26		Malý Krtíš			...	1.04	4.19	...	6.19	10.50	14.34	...	17.21	20.00
	5.33	6.22		10.18	14.33		18.45	21.08		56	27		x Malý Krtíš, stroj. stan.				1.01	4.16		6.15	10.46	14.31		17.18	19.56
...	5.35	6.26	.	10.20	14.35		18.48	21.10	...	57	28		x Veľký Krtíš, Kostol			...	0.58	4.13	...	6.13	10.43	14.28	...	17.15	19.53
	5.40	6.30		10.25	14.41		18.51	21.13		58	29		Veľký Krtíš				0.55	4.10		6.10	10.40	14.25		17.13	19.50
...	5.47	6.38	...	10.33	14.47	...	18.57	21.20	...	61	30		x Modrý Kameň, ČSAD			...	0.48	4.03	...	6.08	10.36	14.18	...	17.05	19.43
	5.50	6.40		10.35	14.50		19.00	21.25		61	31	prích.	**Modrý Kameň,** nám.		odch.		0.45	4.00		6.05	10.35	14.15		17.00	19.40
				7.16				17.46		prích.	od Zvolena		Prípojné vlaky na žel. stan. Šahy	od Zvolena	odch.		...			10.32	14.30	18.25			
...	...	...	...	7.13	...	...	...	17.31	..		od Štúrova			od Štúrova		...	4.23	7.36	...	...	14.15	18.17	...	...	...

h spoj premáva každý deň, okrem prvého prac. dňa po prac. pokoji

Sanitized Copy Approved for Release 2010/10/06 : CIA-RDP81-01043R001000070002-7

16356 Šahy – Demandice – Sazdice

Obchodná výpravňa: Šahy, Gottwaldovo nám., telefón 107

1	3	5	7	9	km	T. č.		Dopravný závod 1609, Šahy		2	4	6	8
	✕	✕		+								✕	
	13.00	16.40		20.40	0	1	odch.	**Šahy, žel. stan.**	prích.		8.45	15.50	
	13.02	16.43		20.43	0	2	▼	**Šahy, nem.**	▲		8.44	15.48	
	13.05	16.46		20.46	0	3	prích.	Šahy, nám.	odch.		8.42	15.45	
	13.10	16.48		20.48			odch.		prích.		8.40	15.43	
	13.12	16.51		20.51	0	4		Šahy, mliekáreň			8.38	15.42	
	13.17	17.00		21.00	3	5		Šahy, bitúnok			8.35	15.39	
	13.22	17.09		21.09	6	6		Hrkovce			8.28	15.33	
	13.30	17.18		21.18	9	7		Tupá (500)			8.20	15.25	
	13.35	17.21		21.21	10	8		× Horné Semerovce, rázc.			8.14	15.19	
	13.40	17.30		21.30	13	9		× Dolné Semerovce, rázc.			8.06	15.12	
	13.50	17.39		21.39	16	10		× Pereš. rázc		✕	7.57	15.02	✕
✕	13.58	17.45	✕	21.45	18	11	prích.	**Demandice**	odch.		7.50	14.55	
6.00	14.00	17.47	18.35	21.47			odch.		prích.	5.45	7.48	14.50	18.30
6.02	14.02	17.50	|	21.50	19	12	▼	Demandice, škola	▲	5.40	7.45	|	|
6.08	14.08	17.57	18.44	21.57	21	13	▼	Demandice, štát. majetok	▲	5.35	7.40	14.22	18.17
6.15	14.15	18.05	18.50	22.05	24	14	prích.	**Sazdice**	odch.	5.25	7.30	14.35	18.10
		16.07			prích.		od Zvolena / od Štúrova	pripojné vlaky na žel. stan. Šahy	od Zvolena / od Štúrova	odch.	10.32 / 9.41	16.25	

16357 Šahy–Dudince–Lišov–Hont. Tesáry

1	3	5	7	9	11	13	km	km	T. č.		Dopravný závod 1609, Šahy		2	4	6	8	10	12	14
	✕	•											✕			•			
	7.15	11.00	12.10	14.15		17.10	0	0	1	odch.	**Šahy, žel. stan.**	prích.	6.55	8.40	9.35	13.35	16.40		
	7.17	11.02	12.12	14.17		17.12	0	0	2	▼	Šahy, nem.	▲	6.53	8.38	9.34	13.30	16.38		
	7.20	11.05	12.15	14.19		17.15	0	0	3	prích.	**Šahy, nám.**	odch.	6.50	8.35	9.32	13.28	16.35		
	7.25	11.10	12.20	14.20		17.20				odch.		prích.	6.45	8.30	9.31	13.26	16.30		
	7.28	11.13	12.23	14.23		17.23	0	0	4		× Šahy, mliekáreň		6.40	8.26	9.29	13.24	16.25		
	7.31	11.16	12.25	14.26		17.26	3	3	5		Šahy, bitúnok		6.37	8.23	9.26	13.21	16.22		
	7.36	11.21	12.31	14.31		17.31	6	6	6		Hrkovce		6.32	8.18	9.20	13.15	16.17		
	7.41	11.26	12.38	14.36		17.36	9	9	7		Tupá (500)		6.29	8.15	9.14	13.09	16.14		
	7.43	11.28	12.40	14.38		17.38	10	10	8		× Horné Semerovce, rázc		6.28	8.14	9.12	13.07	16.13		
	7.45	11.30	12.42	14.40		17.40	11	11	9		Horné Semerovce		6.26	8.12	9.10	13.05	16.11		
	7.53	11.37	12.50	14.48		17.47	15	15	10		Hokovce		6.20	8.08	9.02	12.57	16.05		
	7.57	11.41	12.54	14.52		17.51	17	17	11		Dudince rázc.		6.15	8.02	8.58	12.53	16.00		
	8.01	11.45	12.58	14.56		17.55	17	17	12		Dudince, št. kúp		6.10	7.55	8.56	12.51	15.55		
	8.07	11.51	13.05	15.02		18.01	20	20	13		× Porošín, most		6.05	7.50	8.51	12.46	15.50		
	8.11	11.56	13.10	15.06		18.06	22	22	14		Kost. Moravce		6.02	7.45	8.48	12.43	15.47		
	8.14	12.00	13.12	15.09		18.10	23	23	15		× Súdovce, rázc.		5.58	7.42	8.45	12.40	15.43		
5.50	}	12.08	13.20	}	17.40	18.15	}	24	16		Súdovce		}	7.35	}	12.37	}	16.25	21.05
5.58	8.14	12.12	13.28	15.09	17.42	18.22	23	25	15		× Súdovce, rázc.		5.58	7.26	8.45	12.35	15.43	16.20	21.00
6.01	8.18	12.15	13.37	15.13	17.47	18.25	24	26	17		Súdince, rázc		5.55	7.24	8.40	12.30	15.40	16.18	20.58
}	8.25	12.20	13.47	15.20	17.55	18.30	26	28	18		**Lišov**		5.45	7.15	8.35	12.25	15.30	16.10	20.50
6.04			14.05		17.59			30	17		Sudince, rázc			7.06				16.03	20.43
6.08			14.10		18.05			31	19		Sudince			7.04				16.00	20.40
6.18			14.22		18.15			35	20		Dvorníky, rázc			6.54				15.50	20.30
6.21			14.25		18.18			36	21		Hont. Tesáry			6.52				15.43	20.27
6.25			14.30		18.20			37	22	prích.	**Hont. Tesáry**, žel. stan.	odch.		6.50				15.40	20.25
	7.13			14.10		16.07	prích.			od Zvolena / od Štúrova	Pripojné vlaky na žel. stan. Šahy	od Zvolena / od Štúrova	odch.		10.32 / 10.40	14.30 / 14.15			
6.40 / 6.33		15.31 / 14.55		17.16 / 18.50			odch.			[illegible] Zvolena / od Štúrova	Pripojné vlaky na žel. stan. Hont. Tesáry	od Zvolena / od Štúrova	prích.		6.40				15.31	20.19

Vid tiež trať 16430, 16431, 16432, 16435, 16437

n – [illegible] premávajú len v [illegible]

16358 Miestna doprava v Šahách

Obchodná výpravňa: Šahy, Gottwaldovo nám., tel 107

km	T. č.		Dopravný závod 1609, Šahy	1	3	5	7	9	11	13	15	17	19	21	23	
				✕	✕											
0	1	odch.	**Šahy, žel. stan.**	4.25	5.55	6.45	7.40	8.55	9.40	10.40	12.50	14.15	16.20	17.55	20.55	
0	2	▼	Šahy, nem.	4.26	5.57	6.47	7.42	8.57	9.42	10.42	12.52	14.17	16.22	17.57	20.57	
1	3		Šahy, Homok	4.28	5.58	6.48	7.43	8.58	9.43	10.43	12.53	14.18	16.23	17.58	20.58	
1	4		Šahy, nám.	4.30	6.00	6.50	7.45	9.00	9.45	10.45	12.55	14.20	16.25	18.00	21.00	
2	5		Šahy, maď. škola	4.33	}	6.53	7.48	9.03	9.48	10.48	12.58	14.23	16.28	18.03	21.03	
3	6		Šahy, les. spr.	4.35	}	6.55	7.50	9.05	9.50	10.50	13.00	14.25	16.30	18.05	21.05	
4	7		Šahy, mliekáreň	4.37	}	6.57	7.52	9.07	9.52	10.52	13.02	14.27	16.32	18.07	21.07	
4	8		Šahy, ČSAD	4.40	}	7.00	7.55	9.10	9.55	10.55	13.05	14.30	16.35	18.10	21.10	
5	9	prích.	**Tešmak**		6.10											
Príchody pripojných vlakov na žel. stan. Šahy			od Zvolena		5.40		7.16	8.53				14.11	16.07			20.54
			od Štúrova				7.13							17.31		20.41
Autobus čaká na príchod na vlaky na žel. stan. Šahy	od Zvolena		vlak		2121		2123	2101				2103	2105			2109
			min.		5		20	5				20	25			10
	od Štúrova		vlak													
			min.													

a späť

km	T. č.		Dopravný závod 1609, Šahy	2	4	6	8	10	12	14	16	18	20			22
				✕		✕										
0	9	odch.	**Tešmak**	4.00	5.30	6.20	7.05	8.30	10.05	12.00	13.50	15.55	17.20			19.30
1	8	▼	Šahy, ČSAD	4.02	5.32	}	7.07	8.32	10.08	12.03	13.53	15.58	17.22			19.32
1	7		Šahy, mliekareň	4.03	5.33	}	7.09	8.34	10.09	12.04	13.56	15.59	17.24			19.33
2	6		Šahy, les. spr.	4.05	5.35	}	7.11	8.36	10.11	12.05	13.59	16.01	17.26			19.35
3	5		Šahy, maď. škola	4.10	5.40	6.30	7.15	9.41	10.15	12.08	14.02	16.05	17.30			19.38
3	4		Šahy, nám.	4.12	5.42	6.34	7.17	9.43	10.17	12.10	14.05	16.07	17.32			19.39
4	3		Šahy, Homok	4.13	5.43	6.37	7.18	9.44	10.18	12.12	14.08	16.08	17.33			19.41
5	2	▼	Šahy, nem.	4.15	5.45	6.40	7.20	9.45	10.20	12.15	14.10	16.10	17.35			19.45
5	1	prích.	**Šahy, žel. st.**													
Odchody pripojných vlakov zo žel. stan. Šahy			od Zvolena		6.17				10.32		14.30	14.30			18.25	
			od Štúrova	4.23	6.01		7.30		10.40		14.15	14.15		18.17		

Sanitized Copy Approved for Release 2010/10/06 : CIA-RDP81-01043R001000070002-7
Sanitized Copy Approved for Release 2010/10/06 : CIA-RDP81-01043R001000070002-7

Sanitized Copy Approved for Release 2010/10/06 : CIA-RDP81-01043R001000070002-7

16401 Krupina – Krupina Habanky – Žibritov

Obchodná výpravňa: Krupina, telefón 18

1	3	5	7	9	11	13	km	T.č.	Dopravný závod 1610, Krupina		2	4	6	8	10	12	14
							0	1	odch. **Krupina**, žel. stan.	prích.		7.20					
									prích.	odch.		7.18					
6.15	7.05		9.00	12.00	13.35	16.50	0	2	**Krupina**, nám.	prích.	7.55	7.16		9.50	12.50	14.55	18.10
6.17	7.05		9.06	12.02	13.38	16.54	0	3	odch. Krupina, predmestie		7.52	7.14		9.48	12.48	14.50	18.07
6.24	7.07		9.08	12.08	13.40	16.56	3	4	Krupina, rázc. trhovisko		7.48	7.03		9.46	12.46	14.47	18.05
	7.10		9.11	12.11			3	5	Krupina, nad hilnou		7.45			9.44	12.44		18.02
	7.13		9.14	12.14			4	6	Krupina, laz Bátory		7.42			9.42	12.42		17.59
	7.16		9.17	12.17			4	7	Krupina, laz Belákov		7.39			9.39	12.39		17.56
	7.19		9.20	12.17			5	8	Krupina, Petrikov kut		7.36			9.36	12.36		17.53
	7.22		9.23	12.23			6	9	Krupina, laz Habinky		7.30			9.33	12.30		17.50
6.31					13.50	17.06		6	10	× Tvaľ		7.00				14.40	
6.33					13.55	17.11		7	11	Kamenolom, rázc.		6.57				14.36	
6.35					14.03	17.20		8	12	× Švab		6.55				14.29	
6.37					14.09	17.26		9	13	Kubáň		6.53				14.23	
6.40					14.15	17.35		10	14	prích. **Žibritov**	odch.	6.50				14.20	
					16.27				prích. od Zvolena / od Štiavn.	Prípojné vlaky na žel. stan. Krupina	od Zvolena / od Štiavn.	odch.	7.37 / 7.32				

16403 Krupina – Uňatín – Dačov Lom

1	3	5	7	9	11	13	15	17	19	km	T.č.	Dopravný závod 1610, Krupina		2	4	6	8	10	12	14	16	18	20
					c	b			m														
5.35	6.05				11.15	12.40	16.25	18.02	19.50	20.05	0	0	1	odch. **Krupina**, nám.	prích.	5.40	7.25	7.00		8.55	15.15	15.50	17.35	19.40
5.37	6.07				11.17	12.43	16.26	18.03	19.52	20.10	0	0	2	prích. **Krupina**, žel. stan.	odch.	5.38	7.23	6.55		8.53	15.12	15.49	17.32	19.36
5.40	6.09				11.15	12.49	16.33	18.06	19.55	20.15				odch.	prích.	5.35	7.20	6.54		8.50	15.11	15.47	17.31	19.33
5.43	6.11				11.32	12.52	16.34	18.09	19.58	20.16	0	0	3	▼ × Krupina, pri kríži	Nové Zámky 6.27 / Zvolen 7.11	5.32	7.16	6.52		8.46	15.09	15.45	17.29	19.31
5.46	6.13				11.29	12.59	16.40	18.11	20.01	20.22	3	3	4	Bzovík, žel. stan.		5.25	7.04	6.46		8.39	15.01	15.38	17.21	19.24
5.52	6.24		+		11.37	13.03	16.47	18.17	20.07	20.29	6	6	5	× Devíčie, rázc.		5.18	7.03	6.38	+	8.33	14.53	15.33	17.13	19.16
5.55	6.45		11.45	13.50	13.13		16.50	18.28	20.18	20.40	11	11	6	Bzovík, host.		5.07	6.52	6.25	7.15	10.15	8.22	14.40	15.22	17.00	19.07
6.02	6.52		11.48	13.55				18.31	20.21		12		7	Horný Majer				6.27	7.10	10.08		14.37		16.57	
6.05	6.55		11.53	13.55				18.34	20.24		13		8	Dolný Majer				6.20	7.08	10.06		14.35		16.55	
6.10	6.60		12.00	14.00				18.40	20.30		15		9	Uňatín				6.15	7.00	10.00		14.30		16.50	
	6.40				13.17		17.06			20.45	13	10		Horný Jalovník		5.02	6.47				8.17		15.48		19.02
	6.43				13.19		17.10			20.52	14	11		× Dolné Mladonice, rázc.		4.59	6.45				8.15		15.16		19.00
	6.47				13.23		17.15			20.57	16	12		Zemianský Vrbovok		4.55	6.40				8.10		15.12		18.55
	6.49				13.25		17.18			21.00	16	13		Horné Mladonice		4.53	6.35				8.08		15.10		18.53
	6.55				13.30		17.20			21.12	19	14		× Ženetina, rázy		4.46	6.32				8.02		15.01		18.47
	6.59				13.40		17.38			21.20	21	15		Senohrad, host.		4.41	6.28				7.58		14.55		18.43
	7.04				13.42		17.44			21.26	24	16		× Senohrad-Poloma		4.35	6.22				7.52		14.49		18.37
	7.07				13.52		17.48			21.30	25	17		× Močiar		4.33	6.19				7.49		14.45		18.34
	7.13				14.01		17.54			21.36	28	18		Suchán		4.26	6.12				7.42		14.38		18.27
	7.20				14.13		18.06			21.46	32	19		Dačov Lom Horný		4.17	6.02				7.32		14.22		18.17
	7.25				14.19		18.13			21.53	35	20	prích. **Dačov Lom Dolný**	odch.	4.15	6.00				7.30		14.20		18.15
	5.24		9.00				19.30		19.36				prích. od Štiavn. / od Zvolena	Prípojné vlaky na žel. stan. Krupina	od Štiavn. / od Zvolena	odch.	5.54 / 7.37			9.02	12.08	15.51			18.01
	4.51		7.45		14.44	16.27		19.53														16.37			

m – iba premávajú v dňoch bendalok od 1.decembra ter. – úseku Bzovík, host. – Dačov Lom Dolný

16402 Krupina – Babina – Plieševce – Zaježová

Obchodná výpravňa: Krupina, telefón 18

km	T.č.		Dopravný závod 1610 Krupina	1	3	5	7	9	11	13	15	17	19	21
							b			a				
0	1	odch.	**Krupina**, nám.		6.55		11.00			13.00			17.40	
0	2	▼	Krupina, predmestie		6.58		11.05			13.02			17.43	
3	3		×Krupina, rázc.		7.07		11.10			13.04			17.46	
3	4		Krupina, trhovisko		7.10		11.15			13.06			17.49	
6	5		×Krupina, host.		7.19		11.20			13.10			17.53	
7	6		Hanišberg, kamenolom		7.22		11.23			13.12			17.55	
8	7		Babina, žel. stan.		7.25		11.30			13.13	16.20		18.00	
11	8		Babina, MNV		7.31		11.35			13.17	16.30		18.10	
13	9		×Dobrá Niva, rázc.		7.36		11.45			13.20			18.15	
14	10		×Sása, kamenolom		7.38		11.50			13.22			18.20	
16	11		Sása		7.56		11.53			13.24			18.25	
17	12		×Plieševce, rázc.		7.58		11.57			13.27			18.30	
0/18	13		Plieševce, žel. stan.	6.30		10.12		11.35	12.20			16.30		19.20
1/19	12		×Plieševce, rázc.	6.32	7.58	10.12	11.57	11.37	12.22	13.27		16.32	18.30	19.25
1/19	14		×Plieševce, lekáreň	6.34	7.59	10.14	11.59	11.39	12.24	13.29		16.34	18.33	19.27
2/18	15		Plieševce, rám	6.35	8.00	10.15	12.00	11.40	12.35	13.30		16.35	19.30	19.30
4/22	16		Zábava	6.44		10.25			12.42			16.43	19.38	19.34
5/23	17		×Zaježová, rázc.	6.46		10.28			12.45			16.45	19.40	19.35
7/25	18		×Javorie	7.50		10.33			13.50			16.50	19.45	19.40
9/27	19		×Uhliská	6.54		10.38			12.55			16.55	19.50	19.45
12/30	20		×Zaježová, mlyn	6.56		10.46			13.00			17.00	19.55	19.54
12/30	21		×Zaježová, križovatka	6.58		10.48			13.02			17.02	19.57	19.57
12/30	22		Zaježová, 4koľaj				10.50		13.05			17.05	20.00	20.00
12/30	21		×Zaježová, križovatka	6.58			10.52		13.10			17.10	20.05	20.05
13/31	23		×Zaježová, Pavlík	7.01			10.55		13.13			17.13	20.08	20.08
14/32	24	▼	Zaježová, Dolinky	7.05			10.58		13.17			17.16	20.10	20.10
15/33	25	prích.	**Zaježová**, Podlisec	7.08			11.00		13.20			17.20		
			Prípojné vlaky na žel. stan. Plieševce / od Zvolena / od Štiavn.	5.27 / 6.27		9.36			12.20			15.52 / 16.27		19.07 / 18.30

Sanitized Copy Approved for Release 2010/10/06 : CIA-RDP81-01043R001000070002-7

16402 Zaježová–Pliešovce–Babina–Krupina

Opačný smer

Obchodná výpravňa: Krupina, telefon 18

km	T.č.	Dopravný závod 1610, Krupina	2	4	6	8	10	12	14	16	18	20	22	24
											+			
0	0	25 odch. **Zaježová**, Podlisie		x 7.10										x
1	1	24 ▼ Zaježová, Dolinky	x 4.55	7.12		8.30		11.05		13.25	15.00			17.40
2	2	23 x Zaježová, Pavlik	4.58	7.14		8.33		11.12		13.31	15.06			17.46
3	3	21 x Zaježová, križovatka	5.01	↓		8.36		11.16		13.34	15.09			17.49
3	3	22 Zaježová, škola	5.10	7.25		8.45		11.18		↓	↓			↓
3	3	21 x Zaježová, križovatka	5.13	7.28		8.48		11.20		13.34	15.09			17.49
3	3	20 x Zaježová, mlyn	5.16	7.31		8.51		11.22		13.38	15.12			17.52
6	6	19 x Uhliská	5.20	7.34		8.55		11.30		13.42	15.16			17.56
8	8	18 x Javorie	5.23	7.37		8.58		11.35		13.46	15.20			18.00
10	10	17 x Zaježová, rázc.	5.27	7.40		9.03		11.41		13.50	15.24			18.04
11	11	16 Zábava	5.30	7.42	x	9.06		11.44	x	13.53	15.27			18.07
13	13	15 Pliešovce, nám.	5.40	7.50	8.15	9.15	11.55	11.54	13.30	14.00	15.35			18.15
14	14	14 x Pliešovce, lekáreň	5.42	7.52	8.17	9.17	11.57	11.56	13.32	14.02	15.37			18.17
15	15	12 x Pliešovce, rázc.	5.43	7.53	8.20	9.18	11.58	11.58	13.33	14.03	15.39			18.18
15	15	13 Pliešovce, žel. stan	↓	7.55	8.23	9.20	12.00	12.00	↓	14.05	15.40			18.20
	15	12 x Pliešovce, rázc.	5.43		8.25				13.33					
	17	11 Sása	5.50		8.32				13.38					
	19	10 x Sása, kamenolom	5.55		8.37				13.42					
	20	9 x Dobrá Niva, rázc.	6.00		8.42				13.47			x	x	
	22	8 Babina, MNV	6.05		8.52				14.00			15.55	16.35	
	25	7 Babina, žel. stan	6.12		9.02							16.05	16.42	
	26	6 Haniškberg, kamenolom	6.15		9.07								16.44	
	27	5 x Krupina, hosť.	6.20		9.12								16.47	
	30	4 Krupina, trhovisko	6.30		9.17								16.53	
	30	3 x Krupina, rázc.	6.35		9.19								16.5	
	33	2 ▼ Krupina, predmestie	6.38		9.22								16.58	
	34	1 prích. **Krupina**, nám.	6.40		9.27								17.00	
Pripojné vlaky na žel. stan Pliešovce		od Zvolena						12.20	12.20		14.30	15.52			19.07
		od Šiah			8.06		9.36	12.44	12.46			16.27			18.36

f spoj premáva len v týždni (utorok, piatok)

16404 Krupina–Čekovce

Obchodná výpravňa: Krupina, telefon 18

	1	3	5	7	9	km	T.č.	Dopravný závod 1610, Krupina		2	4	6	8
	x			x						x			x
	5.55		12.50	13.10	19.40	0	1	odch. **Krupina**, nám.	prích.	5.50	7.40	14.50	17.50
	5.57		12.54	13.14	19.43	0	2	prích. odch. **Krupina**, žel. stan	prích. odch.	5.49	7.38	14.46	17.45
	5.59		12.57	13.17	20.00				prích.	5.47	7.35	14.39	17.48
	6.01		12.58	13.18	20.02	0	3	▼ x Krupina, pri kríži		5.44	7.32	14.38	17.43
	6.10		13.04	13.24	20.08	3	4	Bzovík, žel. stan.		5.34	7.26	14.32	17.37
	6.18		13.11	13.31	20.14	6	5	x Devíčie, rázc.		5.24	7.18	14.25	17.30
	6.30		13.21	13.41	20.24	11	6	Bzovík, hosť.		5.12	7.06	14.15	17.20
	6.33		13.23	13.43	20.28	12	7	x Horný Jalšovík, rázc.		5.10	7.04	14.12	17.17
	6.36		13.27	13.47	20.30	13	8	x Dobrocké Lazy		5.07	7.01	14.09	17.13
	6.39		13.30	13.50	20.32	14	9	x Dolné Mladonice, rázc.		5.03	6.58	14.06	17.10
	6.45		13.35	13.55	17.00	16	10	Čekovce		5.00	6.55	14.00	17.05
					20.37					4.56			
					20.42	18	9	x Dolné Mladonice, rázc.		4.54			
					20.48	19	11	Dolné Mladonice	odch.	4.50			
					20.50	21	12	prích. **Horné Mladonice**					

		5.57		12.38	12.38		16.24		19.31	prích.	od Zvolena	Pripojné vlaky na žel. stan. Krupina	od Zvolena	odch.		6.00		7.41		14.56		17.56	
		5.49					15.38		19.34		od Šiah		od Šiah			6.00		7.44		15.48			

a spoj premáva v dňoch prac. pokoja a mimo dní škol. vyučovania

16406 Krupina–Stará Hora–Čelovce

Obchodná výpravňa: Krupina, telefon 18

1	3	5	7	9	11	13	15	km	T.č.	Dopravný závod 1610, Krupina		2	4	6	8	10	12	14
x	+	x	x	+	x	x	m						x	+	x	x	x	n
6.55	8.30	9.15	12.15	13.00	17.05	16.30	20.00	0	1	odch. **Krupina**, nám.	prích.	6.50	7.22	8.59	12.45	12.55	17.35	19.45
6.58	8.33		12.19		17.09			0	2	Krupina, Liška rázc.			7.19	8.56		12.51	17.34	
7.01	8.37		12.23		17.13			0	3	Krupina, farská zem			7.16	8.53		12.49	17.31	
7.04	8.39		12.27		17.17			3	4	Krupina, brody Selecké'ho			7.13	8.50		12.43	17.28	
7.07	8.42		12.30		17.20			4	5	Krupina, laz Stará Hora			7.10	8.47		12.40	17.25	
		9.15		13.00		16.30	20.00	0	1	Krupina, nám.	odch.	6.50			12.45			19.45
		9.20		13.04		16.32	20.03	0	6	prích. odch. **Krupina**, žel. stan.	prích.	6.46			12.42			19.40
		9.25		13.06		16.35	20.06					6.44			12.35			19.35
		9.26		13.07		16.37	20.08	0	7	Krupina, pri kríži		6.43			12.34			19.33
		9.32		13.13		16.43	20.14	3	8	Bzovík, žel. stan.		6.37			12.29			19.28
		9.38		13.20		16.50	20.21	6	9	x Devíčie, rázc.		6.30			12.23			19.21
		9.48		13.30		17.00	20.31	11	10	Bzovík, hosť.		6.20			12.13			19.11
		9.53		13.38		17.08	20.39	13	11	Dolný Jalšovík		6.12			12.05			19.03
		10.00		13.46		17.15	20.47	15	12	Kozí Vrbovok		6.05			11.58			18.56
		10.05		13.52		17.22	20.51	17	13	Trpín		5.58			11.52			18.49
		10.15		14.00		17.30	20.59	20	14	x Sloš		5.50			11.44			18.41
		10.20		14.08		17.38	21.07	23	15	Čerovo		5.42			11.38			18.33
		10.40		14.26		17.53	21.15	29	16	Čelovce, rázc.		5.24			11.10			18.17
		10.50		14.45		18.00	21.20	32	17	prích. **Čelovce**	odch.	5.12			11.00			18.05

			9.00				15.41		19.38	prích.	od Šiah	Pripojné vlaky na žel. stan. Krupina	od Šiah	odch.		7.32							19.48
							16.27		19.33		od Zvolena		od Zvolena			7.37				12.56			19.43

m spoj v prac. dňoch premáva len v úseku Krupina, nám.—Trpín

Sanitized Copy Approved for Release 2010/10/06 : CIA-RDP81-01043R001000070002-7
Sanitized Copy Approved for Release 2010/10/06 : CIA-RDP81-01043R001000070002-7

Sanitized Copy Approved for Release 2010/10/06 : CIA-RDP81-01043R001000070002-7

16405 Krupina–Litava–Čebovce–Nenince

Obchodná výpravňa: Krupina, telefón 18

1	3	5	7	9	11	13	km	T. č.	Dopravný závod 1610, Krupina		2	4	6	8	10	12	14
	y	z		t	m						d	d	k			m	
	6.00	12.45		15.00	20.00		0	1	odch. **Krupina,** nám.	prich.	5.40	5.30	7.20			19.45	
	6.02	12.49		15.04	20.04				prich.	odch.	5.35	5.28	7.14			19.42	
	6.04	12.52		15.10	20.10		0	2	**Krupina,** žel. stan.	prich.	5.30	5.26	7.10			19.35	
	6.06	12.53		15.11	20.11		0	3	odch. × Krupina, pri kríži		5.29	5.24	7.09			19.33	
	6.12	12.59		15.17	20.17		3	4	Bzovík, žel. stan.		5.25	5.20	7.03			19.27	
	6.19	13.06		15.24	20.24		6	5	× Devičie, rázc.		5.21	5.14	6.56			19.22	
	6.25	13.12		15.30	20.20	+	9	6	× Bzovík, škôlka			5.08				19.17	
	9.29	13.16		15.34	20.34	20.03	11	7	Bzovík, hosť.		5.11	5.04	6.46			19.13	
	6.33	13.24		15.41	20.41	20.09	13	8	Dolný Jaľšovík		5.04	4.58	6.39			19.07	
	6.37	13.31		15.45	20.48	20.09	15	9	Kozí Vrbovok		4.57	4.52	6.32			19.00	
	6.41	13.38		15.55	20.55	20.12	17	10	Trpín		4.50	4.46	6.25			18.53	
	6.45	13.43		16.00	21.00	20.16	19	11	× Priesek		4.45	4.40	6.20	x	z	18.49	
	6.49	13.48		21.05	16.05	21.05	20	12	Litava		4.40	4.34	6.15	7.25	18.45	18.45	
	6.53	13.55		21.12	16.12	21.12	20	24	× Litavské Lazy, Lašťok		4.33	4.28	6.08	7.20	18.35	18.35	
	6.56	13.58		21.15	16.15	21.15	20	27	× Litavské Lazy, Dolinka		4.30	4.25	6.05	7.18	18.33	18.33	
	6.58	14.02		21.19	16.19	21.19	20	30	× Litavské Lazy, Krnáč		4.26	4.22	6.01	7.16	18.29	18.29	
	7.00	14.06		21.23	16.23	21.23	20	32	× Sucháň, rázc.		4.22	4.19	5.57	7.14	18.25	18.25	
	7.05	14.12		21.29	16.29	21.29	20	36	Pereš-Králik		4.16	4.13	5.51	7.10	18.20	18.20	
		14.22		21.30	16.30	21.30	20	43	Čebovská Bukovina, horáreň		4.06	4.05	5.41		18.12	18.12	
		14.25		21.42	16.42	21.42	20	45	× Čebovská Bukovina, rázc.		4.03	4.02	5.38		18.09	18.09	
		14.37		21.48	16.48	21.48	20	45	× Bukovina, Budáč		3.57	3.56	5.32		18.05	18.05	
		14.37		21.54	16.54	21.54	20	53	Opavské Lazy, Bohovle		3.51	3.50	5.26		17.59	17.59	
		14.42		21.59	16.59	21.59	20	57	Opavské Lazy, rázc.		3.46	3.44	5.21		17.54	17.54	
		14.48		22.05	17.05	22.05	21	01	× Opava Pahorok		3.40	3.38	5.15		17.52	17.52	
		14.52		22.11	17.11	22.11	21	05	Opava		3.36	3.35	5.11		17.48	17.48	
		14.58		22.17	17.17	22.17	21	07	Kasihovce		3.33	3.29	5.08		17.42	17.42	
	d					21.10	44	26	Čebovce, rázc.			3.26					
	7.45	15.05		22.25	17.25	22.24	21	15	65	27	Čebovce		3.23	3.23	4.56		17.35	17.35	22.55
	7.48					22.27		45	28	Čebovce, most		3.21							22.57
	7.56					22.32		48	29	Šutka, osada		3.15							22.45
	8.00					22.35		50	30 prich.	**Nenince** 16405, 16406, 16441 odch.		3.10							22.40
		12.46		14.54	19.35 / 19.43			prich.	od Šiah / od Zvolena — Pripojné vlaky na žel. stan. Krupina — od Šiah / od Zvolena	odch.		6.54 / 6.57	7.32 / 7.27		18.01	19.48 / 19.43	

k spoj premáva v prac. deň, okrem pondelka t spoj premáva v piatok a sobotu m spoj premáva len v piatok, sobotu a nedeľu

16407 Krupina–Drieňovo

Obchodná výpravňa: Krupina, telefón 18

1	3	5	7	km	T. č.	Dopravný závod 1610, Krupina		2	4	6	8	10
x		x						x	+	x		
5.55	13.00	16.35	19.30	0	0	1 odch. **Krupina,** nám.	prich.	5.50	7.35	8.10	15.35	19.20
5.59	13.04	16.38	19.35			prich.	odch.	5.48	7.32	8.07	15.33	19.15
6.00	13.06	16.43	19.52	0	0	2 odch. **Krupina,** žel. stan.	prich.	5.46	7.30	8.05	15.31	19.13
6.03	13.07	16.45	19.53	0	0	3 × Krupina, pri kríži		5.43	7.28	8.03	15.29	19.12
6.08	13.13	16.47	19.57	3	3	4 Bzovík, žel. stan.		5.37	7.22	7.57	15.24	18.06
6.15	13.21	16.53	20.04	6	6	5 × Devičie, rázc.		5.31	7.16	7.51	15.18	18.00
6.26	13.31	17.03	20.14	11	12	6 Bzovík, hosť.		5.21	7.00	7.39	15.07	18.50
6.32	13.36	17.08	20.19	13	13	7 × Ambrošov Laz		5.14	6.58	7.34	15.05	18.45
6.34	13.38	17.10	20.21	14	14	8 × Očenášov Laz		5.15	6.56	7.32	15.02	18.42
6.39	13.43	17.17	20.27	16	16	9 × Ráj		5.11	6.52	7.28	14.58	18.37
6.40	13.44	17.21	20.31	17	17	10 Horný Badín		5.09	6.50	7.25	14.55	18.34
6.43	13.53	17.25	20.39	18	18	11 Dolný Badín		5.07	6.48	7.22	14.53	18.30
6.45	13.56	17.29	20.36	18	18	12 × Selce, rázc.		5.05	6.46	7.20	14.51	18.27
6.52		17.35		21		13 Selce		4.55	6.38			
6.55	13.56	17.44	20.36	24	18	12 × Selce, rázc.		4.42	6.32	7.20	14.37	18.27
6.58	14.01	17.50	20.43	26	20	14 Cabradský Vrbovok, p. ú.		4.38	6.28	7.16	14.30	18.20
7.05	14.11	18.00	20.55	30	24	15 prich. **Drieňovo**	odch.	4.30	6.20	7.10	14.20	18.10
	12.46	15.41 / 16.27	19.35 / 19.33			prich. — od Šiah / od Zvolena — Pripojné vlaky na žel. stan. Krupina — od Šiah / od Zvolena	odch.	5.54 / 5.57	7.32 / 7.37		15.51 / 16.37	19.45 / 19.43

m spoj. v prac. dni premáva len v úseku Drieňovo–Bzovík, hosť.

16409 Krupina–Lackov

Obchodná výpravňa: Krupina, telefón 18

1	3	5	7	km	T. č.	Dopravný závod 1610, Krupina		2	4	6	8
	a	x							x		x
	12.50	16.30	19.45	0	1	odch. **Krupina,** nám.	prich.	5.55	9.00	15.30	19.40
	12.53	16.33	19.48			prich.	odch.	5.50	8.56	15.27	19.37
	12.56	16.36	19.51	0	2	odch. **Krupina,** žel. stan.	prich.	5.46	8.53	15.24	19.35
	12.58	16.38	19.52	0	3	× Krupina, pri kríži		5.46	8.51	15.22	19.33
	13.05	16.45	20.00	3	4	Bzovík, žel. stan.		5.39	8.44	15.15	19.30
	13.14	16.54	20.09	6	5	× Devičie, rázc.		5.30	8.35	15.06	19.25
	13.26	17.06	20.21	11	6	Bzovík, hosť.		5.16	8.23	14.54	19.15
	13.32	17.12	20.27	13	7	× Dolný Jaľšovík		5.10	8.17	14.48	19.09
	13.38	17.18	20.33	15	8	Kozí Vrbovok		5.04	8.11	14.42	18.56
	13.44	17.24	20.39	17	9	Trpín		4.58	8.05	14.36	18.55
x	13.50	17.30	20.44	19	10	× Priesek		4.53	7.59	14.30	18.47
7.30	13.55	17.35	20.49	21	11	Litava		4.47	7.54	14.25	18.42
7.33	13.58	17.38	20.52	22	12	Litava, mlyn		4.42	7.51	14.22	18.31
7.40	14.05	17.45	20.55	24	13	prich. **Lackov**	odch.	4.35	7.45	14.15	18.25
5.51 / 5.44	12.46	16.27 / 16.33	19.33 / 19.38			prich. — od Zvolena / od Šiah — Pripojné vlaky na žel. stan. Krupina — od Zvolena / od Šiah	odch.	5.57 / 5.54	9.07	15.51	19.43 / 19.48

Sanitized Copy Approved for Release 2010/10/06 : CIA-RDP81-01043R001000070002-7

16408 Krupina–Hont. Nemce–Ladzany–Hont. Tesáry

Obchodná výdajňa: Krupina telefón 18

1	3	5	7	9	11	13	15	17	19	21	23	25	km	T.č.	Doporučený záhon 1610 Krupina		2	4	6	8	10	12	14	16
			X							X							X					X		
			7.00		11.50					17.15			0	1	odch. **Krupina,** nám.	prích.	6.40	8.10				17.00		
			7.02		11.52					17.18			0	2	Krupina, žel. stan.		6.36	8.07				16.55		
			7.04		11.54					17.21			0	3	xKrupina, pri kríži		6.34	8.05				16.51		
			7.10		12.04					17.28			3	4	Bzovík, žel. stan.		6.25	7.59				16.45		
			7.16		12.08					17.35			6	5	Devičie, rázc.		6.16	7.52				16.38		
			7.18		12.10					17.38			7	6	Devičie		6.13	7.49				16.35		
			7.22		12.13					17.43			9	7	Rakovce		6.07	7.43				16.30		
			7.24		12.19			+	X	17.46			11	8	Hont. Nemce		6.01	7.37				16.25		
					12.22			15.25	15.25	17.52		20.20	11	9	Hont. Nemce žel. stan.		5.58	7.34					14.50		19.00
			7.24		12.24			15.33	15.36	17.56		20.24	11	8	Hont. Nemce		5.56	7.32					14.48	16.25	18.58
			7.33		12.36			15.40	15.40	18.05		20.38	15	10	Sebechleby		5.44	7.22					14.36	16.13	18.46
X	X	+	7.43	+	12.53	X	+	15.55	15.55	18.15	+	20.50	20	11	prích. **Ladzany,** 14103 16206	odch.	5.31	7.10	+	X			14.16	16.10	18.32
4.156	10.06	15.7	7.45	7.51	12.55	13.55	14.02		16.30	18.18	18.17				odch.	prích.	5.29	7.09	9.30	9.20			14.14	16.07	18.05	21.10
4.206	13.6	15.7	7.47	7.53	12.57	13.57	14.04		16.34	18.22	18.20		21	12	Pivoré		5.27	7.07	9.28	9.18			14.11	16.04	18.01	21.04
4.236	15.6	20.7	7.50	7.55	12.59	13.59	14.07		16.37	18.24	18.23		22	13	Drožovce		5.25	7.05	9.25	9.15			14.08	16.01	17.58	21.01
4.286	17.6	22.7	7.52	7.57	13.02	14.02	14.12		16.41	18.26	18.25		23	14	Blatište		5.22	7.02	9.21	9.11			14.04	15.58	17.55	20.58
4.336	19.6	24.7	7.55	7.59	13.05	14.05	14.16		16.45	18.28	18.28		24	15	Bóčovce		5.19	6.59	9.17	9.07			14.00	15.53	17.52	20.55
4.396	21.6	28.8	8.02	8.03	13.11	14.11	14.22		16.50	18.33	18.33		26	16	Slpice		5.13	6.53	9.10	9.00			13.52	15.48	17.49	20.49
4.446	25.8	33.8	8.08	8.08	13.17	14.17	14.28		16.58	18.38	18.38		28	17	Hont. Tesáry		5.07	6.47	9.03	8.53			13.45	15.45	17.38	20.45
4.49	25.30	36.35	8.10	8.10	13.20	14.20	14.30		17.00	18.40	18.43		28	18	prích. **Hont. Tesáry,** žel. stan.	odch.	5.05	6.45	9.00	8.50			13.40	15.40	17.35	20.40

										16.27		prích.	Od Zvolena od Siah	Pripojné vlaky na žel. stan. Krupina	Od Zvolena od Siah	odch.			7.58								
							15.15				20.03	prích.	Od Zvolena od Siah	Pripojné vlaky nadz. stan. H. Nemce	Od Zvolena od Siah	odch.	3.57		8.36	8.16			15.15				19.14
					11.34		15.18				19.14												15.18				
5.02	6.40	a 16	8.16	13.32				17.13				prích.	Od Zvolena od Siah	Pripojné vlaky na žel. stan. H. Tesáry	Od Zvolena od Siah	odch.	5.02	6.40	8.30	8.16			13.34	15.31	17.13		20.19
	6.39		8.17			14.52				18.55							5.05	6.48	8.29								
			7.40			13.40						Pripojné autob. spoje na zast. Ladzany na trati 13202							7.35				14.40				
	7.00	8.45				15.45						Pripojné autob. spoje na trati 18407 na zast. Hont. Tesáry									8.25			14.30			19.05

16431 Pliešovce–Sása — Podskalka / Bzovská Lehotka

Obchodná výpravňa: Krupina, telefón 18

1	3	5	7	9	11			13	km	T.č.	Doporučený záhon 1610 Krupina		2	4	6	8	10	12		14
	c			+				c					c	c		+		+		c
	6.48		8.30		11.45			12.40	0	0	1 odch. **Pliešovce,** žel. stan.	prích.	7.20			9.47		12.57		13.25
	6.50	c	8.33	+	11.48	+		12.43	0	0	2 Pliešovce, rázc.		7.16		+	9.44	+	12.54		13.24
	6.55	7.42	8.37	9.15	11.52	12.25		13.00	3	3	3 Sása		7.14	7.56	9.10	9.40	12.15	12.50		13.20
	6.58		8.43			12.32			6		4 Podskalka, dolná		7.07		9.02			12.43		
	7.00		8.45			12.35			6		5 Podskalka, horná		7.05		9.00			12.40		
		7.46		9.22	11.58			13.07		5	6 + Bzovská Lehotka, žel. stan.	+			7.52		9.33	12.07		13.15
		7.48		9.25	12.00			13.10		6	7 prích. **Bzovská Lehotka**	odch.			7.50		9.30	12.05		13.12

	6.35		7.06					12.13		prích.	Od Zvolena od Siah	Pripojné vlaky na žel. stan. Pliešovce	Od Zvolena od Siah	odch.		8.19			9.57		12.44		14.21	

16432 Pliešovce–Oremov Laz–Senohrad

Obchodná výpravňa: Krupina, telefón 18

1	3	5	7	9	11	13	15		km	T.č.	Doporučený záhon 1610 Krupina		2	4	6	8	10	12	14	16
X	X			+	X	X	X						X	X		+				X
4.15	6.25	7.25	12.20	13.00	14.25	16.00	19.15		0	1	odch. **Pliešovce,** žel. stan.	prích.	4.40	6.15	6.50	8.00	9.35	13.05	16.20	16.15
4.17	6.27	7.27	12.52	13.02	14.27	16.02	19.15		0	2	xPliešovce, rázc.		4.37	6.13	6.48	7.58	9.33	13.03	16.18	16.13
4.20	6.30	7.30	12.55	13.05	14.30	16.05	19.20		0	3	Pliešovce, nám.		4.35	6.10	6.45	7.55	9.30	13.00	16.15	16.10
		7.35		13.10	14.35		19.25		5	4	Zájezova, rázc.			6.05		7.50	9.25		16.10	
		7.45		13.20	14.45		19.35		7	5	xLonec			5.55		7.40	9.15		16.00	
		7.50		13.25	14.51		19.40		8	6	xLopatv, mlyn			5.50		7.35	9.10		15.55	
		7.55		13.30	14.55		19.45		12	7	Oremov Laz, Slavia			5.45		7.30	9.05		15.50	
		8.00		13.35	15.00		19.50		12	8	Oremov Laz.			5.40		7.25	9.00		15.48	
		8.15		13.48	15.18		20.08		17	9	xSenohrad, Rybník			5.22		7.07	8.42		15.35	
		8.25		13.55	15.25		20.15		19	10	prích. **Senohrad,** hast.	odch.		5.15		7.00	8.35		15.30	

	3.49					5.35	7.06	12.13	15.53	19.06		prích.	Od Zvolena od Siah	Pripojné vlaky na žel. stan. Krupina	Od Zvolena od Siah	odch.		5.35		6.35		9.57	15.53				
						5.02	6.35			18.35								5.02					16.24				
	2101							2102				vlak min	Od Zvolena	Autobus Žaká na zmeškané pripojné vlaky na žel. stan. Pliešovce	Od Zvolena	vlak min											
	35							20					Od Siah		Od Siah												

Sanitized Copy Approved for Release 2010/10/06 : CIA-RDP81-01043R001000070002-7

Sanitized Copy Approved for Release 2010/10/06 : CIA-RDP81-01043R001000070002-7

16451 Modrý Kameň–Horné Plachtince–Horné Strháre

Obchodná výpravňa: Modrý Kameň, telefón 63

Km	T.R.		Dopriv. závod 1611 Modrý Kameň	7	3	5		7	9		11	13	15		17	19	21	23	25				
				x				x	x		x	b	x		x	+	x	b					
0	0	1	odch. **Modrý Kameň**, nám.	5.00				8.00	10.10		10.40	12.45	14.45		16.50	18.30	20.45	21.00					
0	0	2	**Modrý Kameň**, ČSAD	5.02				8.02	10.12		10.42	12.47	14.47		16.52	18.32	20.47	21.02					
3	3	3	**Veľký Krtíš**	5.12				8.12	10.20		10.52	12.58	14.57		17.02	18.42	20.58	21.10					
6		4	Dolné Plachtince																				
10		5	Stredná Plachtince			x 6.15																	
12		6	Horné Plachtince			6.18																	
15		7	**Stredná Plachtince**			6.25																	
19		8	**Dolné Plachtince**																				
22		9	**Obeckov**																				
		10	**Dolné Plachtince**																				
24		11	**Sklabina**																				
26		12	**Nová Ves**																				
29		13	**Malý Krtíš**																				
30		14	**Malý Krtíš, STS**																				
31		15	**Veľký Krtíš, kostol**																				
32	3	3	**Veľký Krtíš**	5.12		6.32		8.12	10.20		10.52	12.58	14.57		17.02	18.42	20.58	21.10					
33	4	13	**Sídlište**	5.23		6.35		8.20	10.28		10.58	13.05	15.03		17.10	18.50	21.05	21.14					
36	7	14	**Selce, VP**	5.27	+	6.40		8.27	10.35		11.05	13.11	15.10		17.18	18.58	21.11	21.20					
37	8	15	**Selce, rampa**	5.30	6.00	6.42		8.30	10.38		11.08	13.14	15.13		17.21	19.01	21.14	21.23					
38	9	16	x**Suchý Bukovec**	5.32	6.03	6.45		8.32	10.40		11.10	13.17	15.15		17.23	19.03	21.17	21.26					
				5.35	6.06	6.48		8.35	10.43		11.13	13.20	15.18		17.28	19.08	21.20	21.30	x				
42	11	17	prích. odch. **Žihlava**, rázc.	5.36	6.07	6.50		8.40	10.45		11.15	13.25	15.20		17.30	19.10			22.40				
41	17	18	**Pôtor**	5.37	6.09	6.51		8.42	10.47		11.17	13.27	15.22		17.32	19.12			22.42				
42	18	19	**Slatinka**	5.40	6.12	6.54		8.45	10.50		11.20	13.30	15.25		17.35	19.15			22.45				
44	19	20	**Dolné Strháre**		6.17	6.59					11.25		15.30		17.40	19.20			22.50				
45	21	21	prích. **Horné Strháre**		6.25	7.10					11.40		15.45		17.50	19.30			23.05				

16451 Modrý Kameň–Horné Plachtince–Horné Strháre

Obchodná výpravňa: Modrý Kameň, telefón 62

o späť				2	4		6	8	10		12	14		16	18		20	22		24	26			
				+	x			+	x						x			x		x				
															13.05			15.50		18.15				
0	0	21	odch. **Horné Strháre**	4.45	4.45			6.30	7.15						13.18			15.00		18.25				
4	4	20	**Dolné Strháre**	4.49	4.47			6.40	7.25								x			18.30				
6	6	19	**Slatinka**	4.51	5.02		6.20	6.45	7.32		9.15	11.30		12.30	13.25		14.30	15.05		18.33				
9	9	18	**Pôtor**	4.54	5.06		6.23	6.48	7.35		9.18	11.35		12.35	13.28		14.33	15.08		18.35	b			
		13		4.55	5.08		6.25	6.50	7.38		9.19	11.37		12.37	13.30		14.35	15.10						
15	8	17	prích. odch. **Žihlava**, rázc.	4.58	5.10		6.30	6.52	7.40		9.20	11.40		12.40	13.33		14.40	15.15		18.40	22.40			
				5.03	5.15		6.34	6.56	7.45		9.24	11.44		12.44	14.19		14.45	15.19		18.44	22.44			
10	10	16	x**Suchý Bukovec**	5.05	5.17		6.36	6.58	7.47		9.26	11.46		12.46	14.17		14.48	15.21		18.46	22.46			
11	11	15	**Selce, rampa**		5.20		6.42	7.01	7.50		9.30	11.50		12.50	14.20		14.51	16.25		18.50	22.50			
12	12	14	**Selce, VP**		5.26		6.50	7.05	7.54		9.37	11.57		12.57	14.26		14.58	16.32		18.57	22.57			
15	15	13	**Sídlište**		5.28		6.54	7.10	7.57		9.43	12.03		13.03	14.30		15.05	16.38		19.03	23.03			
16	16	3	**Veľký Krtíš**		5.30			7.12																
17		12	**Veľký Krtíš, kostol**		5.32			7.14																
18		11	**Malý Krtíš, STS**		5.35			7.17																
19		10	**Malý Krtíš**		5.40			7.24																
22		9	**Nová Ves**		5.45			7.29									15.15							
24		8	**Sklabina**				7.02										15.28							
		4	**Dolné Plachtince**		5.50		7.12	7.33									15.38							
		7	**Obeckov**		5.58		7.22	7.39																
28		6	**Dolné Plachtince**		6.05			7.45																
30		5	**Stredné Plachtince**		6.13			7.50																
34		6	**Horné Plachtince**					7.54																
36		5	**Stredné Plachtince**					8.03																
38		4	**Dolné Plachtince**				7.32	8.10	7.57		9.52	12.05		13.03	14.30		15.48	16.38		19.03	23.03			
42		3	**Veľký Krtíš**				7.43	8.18	8.03		9.53	12.13		13.12	14.30		15.58	16.48		19.13	23.13			
45	18	2	**Modrý Kameň**				7.45	8.20	8.05		9.55	12.15		13.15	14.40		16.00	16.50		19.15	23.15			
48	18	1	prích. **Modrý Kameň**, nám.																					

Sanitized Copy Approved for Release 2010/10/06 : CIA-RDP81-01043R001000070002-7

16452 Modrý Kameň – Riečky / Slatinka – Horné Strháre

Obchodná výprava: Modrý Kameň, tel. 63

	1	3	5	7	9	11	13	km	T. č.	Dopravný závod 1611, Modrý Kameň		2	4	6	8	10	12	14
	X●	X●	b	c	X	X						X●	X	b●	c	X		X
	5.05	7.39	13.10	13.10	17.10	18.30		0	1	odch. **Modrý Kameň**, nám. prích.		7.05	7.55	15.10	15.10	17.30		23.00
		7.36			17.18				2	Riečky			7.48			17.26		
		7.4[illegible]			17.20				3	Riečky			7.45			17.25		
	5.08		13.13	13.13	17.13	18.33		0	4	Modrý Kameň, ČSAD		7.03		15.07	15.07			22.59
	5.14		13.19	13.19	17.19	18.39		3	5	Veľký Krtíš		7.55		15.00	14.57			22.53
	5.17		13.22	13.22	17.22	18.42				prích. odch.		7.50		14.57	14.55			22.52
	5.20		13.24	13.24		18.43		4	6	Sídlište		6.48		14.55	14.51			22.50
	5.27		13.30	13.30		18.50				odch. prích.		6.43		14.50	14.50			22.47
	5.30		13.33	13.33		18.53		7	7	Selce, VP		6.47		14.47	14.47			22.45
	5.34		13.36	13.36		18.56		8	8	Selce, rampa		6.39		14.44	14.44			22.43
	5.38		13.40	13.40		19.00	X	9	9	× Suchý Bukovec		6.35		14.40	14.40		X	22.40
										prích. odch.								
	5.40		13.41	13.41		19.10	21.30	11	10	Žihľava, rázc.		6.34		14.30	14.35		21.15	22.35
	5.42		13.43	13.43		19.12	21.33	12	11	odch. prích.		6.31		14.27	14.33		21.12	22.33
	5.45		13.45	13.45		19.15	21.35	13	12	Pástor		6.28		14.25	14.30		21.08	
	5.52			13.50		19.22		15	13	**Slatinka**		6.22			14.25		20.58	
	6.05			14.05		19.35		19	14	Dolné, Strháre		6.10			14.20		20.45	
										prích. odch. **Horné Strháre**								

							X 18.55			Autobusové prípoje na trať 16000 na zastávke Žihľava, rázc.													
				13.06	13.06					Autobusové prípoje z trate 16455 na zastávke Veľký Krtíš													
							1 20			spol. min.	Čaká na prípojné, meškané aut. spoje na zast.	Žihľava, rázc.											
				12 10	12 10					spol. min.		Veľký Krtíš											

16453 Modrý Kameň – Žihľava, rázc. – Zombor / Glabušovce – Kováčovce

km		T. č.		Dopravný závod 1611, Modrý Kameň	1	3	5	7	9	11	13	15	17	19
							b	X●	+			X		
0	0	1		odch. **Modrý Kameň**, nám.			9.30	14.00	14.00			19.00		
0	0	2		**Modrý Kameň, ČSAD**			9.32	14.02	14.02			19.02		
0	0	3		**Veľký Krtíš**			9.38	14.08	14.08	X		19.07		X
0		4		Bukovec		6.25				14.35				22.35
1		5		Žihľava, rázc.		6.30				14.40				22.40
3		6		× Suchý, Bukovec		6.34				14.44				22.44
4		7		Selce, rampa		6.36				14.46				22.46
5		8		Selce, VP		6.40				14.54				22.54
8		9		Sídlište		6.50				15.00				23.00
9	3	3		Veľký Krtíš		6.55	9.38	14.08	14.08	15.03		19.07		23.05
10	4	4	10	× Veľký Krtíš, kostol		6.58	9.40	14.10	14.10	15.06		19.11		23.06
11	5	5	11	× Malý Krtíš, STS		7.01	9.43	14.13	14.13	15.09		19.13		23.09
12	6	6	12	Malý Krtíš		7.04	9.45	14.15	14.15	15.12		19.15		23.11
15	9	9	13	Veľké Straciny		7.13	9.55	14.23	14.25	15.21		19.25		23.21
	12		14	Malé Straciny, žel. stan.				14.28						
	12		15	Malé Straciny				14.35						
15	15	9	13	Veľké Straciny		7.13	9.55	14.40	14.25	15.25		19.25		23.25
20	20	14	16	Malé Zlievce		7.28	10.10	14.46	14.35	15.40		19.35		23.40
22	22	16	17	× Veľké Zlievce, rázc.		7.30	10.15	14.49	14.40	15.45		19.40		23.45
25	1	19	18	Veľké Zlievce		7.45				16.00				24.00
25	22	22	17	× Veľké Zlievce, rázc.		7.58	10.15	14.49	14.49	16.10		19.40		0.10
			prích.		X	8.04	10.20	14.51	14.45	16.16		19.50		0.16
30	24	24	19	odch. **Bušince** 16159	5.30	8.05	11.00	15.20	15.30	16.18			21.20	0.18
30	24	24	20	Bušince, žel. stan.	5.32	8.09	11.02	15.22	15.32	16.20		18.02	21.30	0.20
34	28	28	21	Celáry	5.40	8.17	11.10	15.30	15.40	16.30		18.10	21.37	0.30
34	32	32	22	Kürt	5.45	8.21	11.15	15.34	15.44	16.40		18.15	21.42	0.40
38	32	32	23	Kürt, rázc.	5.47	8.23	11.17	15.36	15.46	16.42		18.17	21.53	0.42
	34	34	24	× Glabušovce, rázc.				15.41	15.50			18.20	21.57	
		35	25	Nariaš				15.44						
		36	26	Glabušovce				15.50						
		37	25	Nariaš				15.54						
		38	24	× Glabušovce, rázc.				15.57						
			prích.					16.00	16.00			18.25	22.02	
	36	40	27	odch. **Zombor**					16.05			18.30	22.05	
		42	24	× Glabušovce, rázc.									22.08	
			25	Nariaš									22.10	
			26	Glabušovce									22.12	
			25	Nariaš									22.15	
	38	46	24	× Glabušovce, rázc.					16.10			18.35	22.20	
39	40	48	23	Kürt, rázc.	5.57	8.23	11.17		16.15	16.42		18.38	22.25	0.42
39	41	49	28	Pečov	5.52	8.28	11.20		16.18	16.45		18.41	22.28	0.45
41	43	51	29	Kaplalov	5.56	8.32	11.24		16.22	16.50		18.45	22.30	0.50
42	44	52	30	prích. **Kováčovce**	6.00	8.35	11.30		16.25	16.55		18.50	22.35	0.55

Autobusové prípoje na trať 16153 na zast. Bušince							10.55					15.15							21.20				
Čaká na zmeškané autobusové spoje z trati 16159 na zast. Bušince	spol. min						5 10					7 30							11 prích.				

Sanitized Copy Approved for Release 2010/10/06 : CIA-RDP81-01043R001000070002-7
Sanitized Copy Approved for Release 2010/10/06 : CIA-RDP81-01043R001000070002-7

Sanitized Copy Approved for Release 2010/10/06 : CIA-RDP81-01043R001000070002-7

opačný smer — Obchodná výpravňa: Modrý Kameň, telefon 63

km		T.č.		Dopravný závod 1611, Modrý Kameň	2	4	6	8	10	12	14	16	18	20
					X		+	•	X		X			
0	0	0	30	odch. **Kavečovce**	3.10		3.30	5.25	6.25	8.45	11.40		17.00	19.20
1	1	1	29	Koplalov	3.14		3.34	5.29	6.27	8.47	11.43		17.04	19.22
3	3	3	28	Pefov	3.20		3.36	5.33	6.30	8.50	11.47		17.08	19.27
4	4	4	23	Kúrt, rázc.	3.24		3.38	5.37	6.33	8.53	11.52		17.10	19.30
	0	6	24	xGlabošovce, rázc.				5.40	6.35	8.55				
			25	Nariaš					6.40					
			26	Glabošovce					6.43					
			25	Nariaš					6.45					
		10	24	xGlabošovce, rázc.					6.48					
	8	12	27	prich. odch. **Zombor**				5.45	6.52	9.00				
		14	24	xGlabošovce, rázc.				5.50	6.55	9.05		16.10		
		15	25	Nariaš				5.54	7.00	9.09		16.15		
		16	26	Glabošovce										
		17	25	Nariaš										
	19	18	24	xGlabošovce, rázc.										
4	12	20	23	Kúrt, rázc	3.26		3.38	5.57	7.04	9.12	11.55	16.19	17.12	19.30
5	12	20	22	Kúrt	3.29		3.40	5.59	7.06	9.14	11.53	16.21	17.14	19.32
8	16	24	21	Čelóry	3.40		3.46	6.05	7.18	9.26	12.06	16.31	17.20	19.42
12	20	28	20	Bušince, žel. stan	3.54		3.56	6.13	7.28	9.36	12.16	16.38	17.28	19.50
				prich.	4.00	⊼•	4.00	6.15	7.30	9.38	12.18	16.40	17.30	19.53
12	20	28	19	odch. **Bušince** 16159		4.10	4.20	6.20		9.40	12.20	16.42		20.00
14	22	30	17	xVeľká Zlievce, rázc.		4.16	4.16	6.25		9.44	12.26	16.47		20.06
17		33	18	Veľká Zlievce		4.31	4.31				12.40			20.21
20	22	36	17	xVeľké Zlievce, rázc.		4.40	4.40	6.25		9.44	12.50	16.47		20.31
22	24	38	16	Malé Zlievce		4.44	4.44	6.23		9.48	12.57	16.52		20.37
27	29	43	13	Veľké Straciny		5.02	5.02	6.40		10.03	13.00	17.02		20.52
	32		15	Malé Straciny				6.45						
	32		14	Malé Straciny, žel. stan.				6.48						
27	35	48	13	Veľké Straciny		5.02	5.07	7.00		10.03	13.10	17.02		20.52
30	38	46	12	Malý Krtiš		5.08	5.08	7.10		10.13	13.16	17.07		21.00
31	39	47	11	xMaly Krtiš, STS		5.11	5.11	7.12		10.15	13.18	17.09		21.05
32	40	48	10	xVeľký Krtiš, kostol		5.14	5.14	7.14		10.19	13.21	17.12		21.10
33	41	49	3	Veľký Krtiš		5.17	5.17	7.16		10.21	13.23	17.15		21.15
			9	Sídlisko		5.25	5.25				13.28			21.20
			8	Selce, VP		5.29	5.29				13.32			22.26
			7	Selce, rampa		5.32	5.32				13.35			21.28
			6	xSuchý, Bukovec		5.35	5.35				13.37			21.32
41			5	Zihľava, rázc.		5.40	5.40				13.40			21.40
42			4	Bukovec		5.45	5.45				13.45			21.45
	41	49	3	Veľký Krtiš				7.16		10.21		17.15		
	44	52	2	Modrý Kameň, ČSAD				7.23		10.24		17.27		
	44	52	1	prich. **Modrý Kameň**, nám.				7.25		10.30		17.25		
Autobusové prípoje na trať 16159 na zast. Bušince					X 4.05								17.55	
Doba na zmeškané autobusové spoje z trate 16159 na zast. Bušince														

16454 Modrý Kameň–Slovenské Ďarmoty–Veľká Čalomija

Obchodná výdajňa: Modrý Kameň, telefon 63

1	3	5	7	9	11	km	T.č.	Dopravný závod 1611, Modrý Kameň	2	4	6	8	10	12	14	16	18
X			X		X					X	X		X		+		X
3.30		8.40	11.40		16.50	0	1	odch. Veľká Čalomija ... prich.	8.30	11.30			16.40		18.40		00.30
3.33		8.43	11.43		16.53	3	2	Kolóry	8.26	11.25			16.32		18.32		00.22
3.36		8.48	11.45		16.57	3	3	x Malá Čalomija, rázc.	8.27	11.20			16.27		18.27		00.17
3.39		8.52	11.48		17.01	4	4	Chrastinec	8.24	11.16			16.24		18.24		00.15
3.41		8.55	11.50		17.04	6	5	Lesenice	8.20	11.11			16.20		18.18		00.08
3.46		9.03	11.56		17.10	9	6	Opatovská Nová Ves	8.14	11.05			16.13		18.10		00.00
3.57	•	9.08	12.04		17.15	12	7	x Slovenské Ďarmoty, Lalikovo	8.06	10.55		⊼•	16.06	X	18.03	+	23.54
4.00	6.10	9.10	12.07	15.10	17.17	12	8	Slovenské Ďarmoty	8.04	10.52		15.00	16.04	17.30	18.00	18.50	23.52
4.06	6.15	9.15	12.12	15.15	17.21	15	9	x Dolné Podlužany	7.58	10.50		14.55	16.00	17.21	17.50	18.47	23.48
4.09	6.20	9.20	12.16	15.20	17.25	16	10	x Seleštany, rázc.	7.55	10.46		14.52	15.56	17.16	17.46	18.47	23.47
4.12	6.25	9.23	12.18	15.25	17.28	17	11	x Zohorce	7.52	10.43		14.50	15.54	17.12	17.42	18.42	23.41
4.16	6.30	9.27	12.23	15.30	17.32	19	12	Želovce, Jednota	7.47	10.39		14.45	15.50	17.07	17.37	18.39	23.38
4.19	6.35	9.29	12.26	15.40	17.34	19	13	Želovce, škola	7.46	10.37		14.40	15.48	17.06	17.36	18.37	23.36
4.23	6.40	9.32	12.29	15.45	17.38	21	14	x Dolný Pečenín	7.41	10.33		14.36	15.45	17.03	17.33	18.35	23.33
4.29	6.50	9.38	12.31	15.50	17.43	23	15	Skľabiná	7.37	10.29		14.32	15.41	16.57	17.27	18.30	23.29
4.35	6.55	9.40	12.33	15.55	17.45	25	16	Nová Ves	7.34	10.27		14.27	15.39	16.55	17.25	18.20	23.27
4.40	7.10	9.50	12.39	16.00	17.55	28	17	Malý Krtiš	7.28	10.17		14.17	15.29	16.50	17.20	18.18	23.20
4.43	7.13	9.52	12.42	16.02	17.57	29	18	x Malý Krtiš, STS	7.26	10.15		14.15	15.27	16.47	17.17	18.16	23.18
4.47	7.16	9.54	12.47	16.04	17.59	30	19	x Veľký Krtiš, kostol	7.24	10.13		14.13	15.25	16.43	17.13	18.14	23.16
4.50	7.20	9.57	12.50	16.06	18.02	31	20	Veľký Krtiš	7.22	10.10		14.10	15.22	16.40	17.10	18.12	23.14
4.55	7.28	10.02	12.55	16.18	18.07	34	21	Modrý Kameň, ČSAD	7.17	10.03		14.02	15.12	16.34	17.04	18.02	23.06
5.00	7.30	10.05	13.00	16.20	18.10	34	22	prich. Modrý Kameň, nám. odch.	7.15	10.00		14.00	15.10	16.30	17.00	18.00	23.05
X 5.09			X 13.05					Autobusové prípoje na trať 16456 na zastávke Veľký Krtiš		X 6.47			X 15.05				X 22.57
								Autobusové prípoje na trať 16159 na zastávke Malý Krtiš		X 7.25							
								spoj. min. Autobus čaká na zmeškaný prípojný spoj na zast. Veľký Krtiš		1 prich.			5 prich.				11 prich.

Sanitized Copy Approved for Release 2010/10/06 : CIA-RDP81-01043R001000070002-7

16455 Modrý Kameň – Žihľava, rázc. – Opat. Nová Ves – Trebušovce

Obchodná výpravňa: Modrý Kameň, telefón 63

Dopravný závod 1611, Modrý Kamen

km	T	č.			1	3	5	7	9	11	13	15
							X	X●	+	X●	X	
...					...	10.40	14.05	14.20	16.47	17.00	19.10	...
						10.41	14.08	14.23	16.42	17.03	19.12	
					X	10.50	14.15	14.30	16.48	17.13	19.22	
	0	1	odch.									
	0	2										
	3	3										
	0	4				6.30						
	2	5				6.34						
	3	6				6.36						
	4	7				6.38						
	7	d				6.45						
	km	3	3			6.48	10.50	14.18	14.30	16.48	17.13	19.22
	11	6	9			6.55	11.00	14.25	14.40	16.53	17.23	19.30
	14	11	10			7.06	11.12	14.37	14.52	17.05	17.35	19.45
	18	13	11			7.11	11.22	14.43	14.57	17.17	17.40	19.55
	14	14	12			7.14	11.24	14.45	15.00	17.20		19.58
		14	11				11.25		15.02	17.22		20.00
		17	14				11.31		15.10	17.30		20.06
		19	15				11.35		15.15	17.35		20.10
		21	16				11.40		15.20	17.40		20.15
				přích.			11.45		15.25	17.50		20.20
				odch.								20.22
		23	17									20.27
		25	16									20.30
		27	15									20.34
		30	14									20.41
		32	13									20.46
		34	12									20.50
	20	33	11			7.16		14.50		17.40	20.46	20.22
	22	35	18			7.23	...	14.55	...	17.45	20.55	20.30
	24		19			7.30						
		35	20				...	14.58	...	17.48	20.56	20.32
		38	21					15.08		17.55	21.04	20.42
		40	22					15.15	...	18.01		
		42	23					15.21		18.06	21.14	20.47
		43	24					15.24		18.09	21.17	20.52
		45	25	přích.				15.30		18.15	21.25	21.00

km	T	č.			2	4	6	8	10	12	14
						X	X	+	●	X	X
	0	1	odch.	**Modrý Kameň**, nám.	...	7.50	9.15	9.25	13.15	16.45	18.45
	0	2		Modrý Kameň, ČSAD		7.45	9.13	9.23	13.12	16.43	18.43
	3	3		Veľký Krtíš	X●	7.37	9.05	9.17	13.06	16.35	18.35
	0	4		**Žihľava**, rázc.	5.30						
	2	5		Suchý Bukovec	5.25						
	3	6		Selce, rampa	5.22						
	4	7		Selce, VP	5.19						
	7	d		Sídlisko	5.10						
	km	3	3	Veľký Krtíš	5.00	7.37	9.05	9.17	13.06	16.35	18.35
	11	6	9	Dolné Plachtince	4.50	7.27	8.58	9.08	12.57	16.27	18.27
	14	11	10	Horné Pribelce	4.38	7.14	8.50	9.00	12.45	16.15	18.15
	18	13	11	x Čebovce, rázc.	4.33	7.03	8.45	8.52	12.35	16.08	18.08
	14	14	12	Čebovce			8.42	8.50	12.25	16.05	18.05
		14	11	Čebovce, most			8.40	8.48	12.24	16.03	
		17	14	Šuľka, osada			8.33	8.43	12.22	15.55	
		19	15	Nemince			8.29	8.40	12.20	15.50	
		21	16	Bátorová			8.24	8.35	12.15	15.45	
				Opat. Nová Ves 16355, 16454 odch.			8.20	8.30	12.10	15.40	
		23	17	přích. / odch.			8.14	8.20	...	...	...
		25	16	**Bátorová**			8.05	8.15			
		27	15	Nemince			8.04	8.10	...	...	...
		30	14	Šuľka, osada			7.57	8.05			
		32	13	Čebovce, most			7.52	8.01	...	...	...
		34	12	Čebovce			7.50	8.00			18.00
	20	33	11	x Čebovce, rázc.	4.33	7.03	7.45	7.57			17.57
	22	35	18	Košihovce, rázc.	4.28	6.58	7.40	7.47	...	...	... 17.47
	24		19	Opava			7.35				
		35	20	Košihovce	4.25	6.55	...	7.45			17.45
		38	21	Seľany	4.18	6.50		7.30			17.30
		40	22	x Šíranovce	4.10	6.40	...		...	...	...
		42	23	Kamenné Košihy	4.00	6.30		7.20			17.20
		43	24	x Durkovce, rázc.	3.55	6.27	...	7.10	...	...	... 17.10
		45	25	přích. **Trebušovce** odch.	3.45	6.20		7.00			17.00

	1	3	5	7	9	11	13	15		2	4	6	8	10	12	14
			b						Autobusové prípoje na trať 16435 na zast. Košihovce							
			14.58													
				X					Autobusové prípoje na trať 16355 na zast. Opat. Nová Ves					12.05		
		12.05		15.36	18.10		20.49							X		
									Autobusové prípoje na trať 16555, 16456 Veľký Krtíš					13.05		
							19.10									

16456 Modrý Kameň – Žihlava, rázc. – Horné Plachtince

Obchodná výpravňa: Modrý Kameň, telefón 63

Dopravný závod 1511, Modrý Kamen

km	T	č.			1	3	5	7	9	11	
						X		X			
						11.00	...	17.00	19.00		...
						11.03		17.02	19.03		
					X	11.13	X	17.12	19.13	X	
	0	0	odch.	**Modrý Kameň**, nám.						22.43	
	0	0		Modrý Kameň, ČSAD						22.44	
	0	2		Veľký Krtíš						22.46	
	0	3		Žihľava, rázc.		6.30		14.40		22.50	...
	2	4		x Suchý Bukovec		6.34		14.44		22.54	
	3	5		Selce, rampa		6.36		14.46		22.57	
	4	6		Selce, VP		6.39		14.53		23.01	...
	7	7		Sídlisko		6.45		15.00		23.03	
		8		Veľký Krtíš		6.47		15.05		23.11	...
	8	9		Veľký Krtíš, kostol		6.49		15.08		23.16	
	10	10		Malý Krtíš, STS		6.51		15.11		23.21	
	11	11		Malý Krtíš		6.53		15.13		23.25	
	14	12		Nová Ves		7.00		15.25		23.30	
	16	13		Sklichina		7.05		15.27		23.35	
	6	14		Dolné Plachtince					17.22		
	18	15		Obecný		7.1		15.32	17.35		21
	22	16		Dolné Plachtince		7.22	11.25	15.45	17.45	19.23	23.51
	26	18		Stredné Plachtince		7.28	11.35	15.55	17.55	19.30	23.36
	28	20	17	přích. **Horné Plachtince** odch.		7.40	11.40	16.00	18.00	19.45	23.49

km	T	č.			2	4	6	8	10	12
						X		X		
	0	1	odch.	**Modrý Kameň**, nám.	...	8.20	...	16.50	...	...
	0	2		Modrý Kameň, ČSAD		8.17		16.45		0.20
	3	3		Veľký Krtíš	X	8.11	X	16.35	X	0.13
	0	4		Žihľava, rázc.	5.30		13.30		21.30	
	2	5		x Suchý Bukovec	5.25		13.25	...	21.25	...
	3	6		Selce, rampa	5.22		13.22		21.22	
	4	7		Selce, VP	5.20		13.19	...	21.20	...
	7	8		Sídlisko	5.13		13.10		21.13	
	8	9		Veľký Krtíš	5.09		13.05		21.08	
	9	9		Veľký Krtíš, kostol	5.07		13.02		21.06	
	10	10		Malý Krtíš, STS	5.05		12.59	...	21.03	...
	11	11		Malý Krtíš	5.03		12.56		21.02	
	14	12		Nová Ves	4.57		12.45	...	20.55	
	16	13		Sklichina	4.52		12.40		20.49	
	6	14		Dolné Plachtince						
	18	15		Obecný	4.45		12.35		20.45	
	22	16		Dolné Plachtince	4.38	8.01	12.25	16.25	20.35	0.10
	26	18		Stredné Plachtince	4.30	7.53	12.15	16.15	20.25	24.00
	28	20	17	přích. **Horné Plachtince** odch.	4.20	7.50	12.10	16.10	20.20	23.50

	1	3	5	7	9	11	
				X			
				18.27			

z trate 16455 na zast. Dol. Plachtince	
na trať 16161 na zast. Dol. Plachtince	

Sanitized Copy Approved for Release 2010/10/06 : CIA-RDP81-01043R001000070002-7
Sanitized Copy Approved for Release 2010/10/06 : CIA-RDP81-01043R001000070002-7

Sanitized Copy Approved for Release 2010/10/06 : CIA-RDP81-01043R001000070002-7

16457 Modrý Kameň—Žihlava, rázc.—Ľuboriečka—Bušince—Lučenec

Obchodná výprava: Modrý Kameň, telefón čís. 63

Dopravný závod 1611, Modrý Kameň

1	3	5	7	9	11	13	km	T. č.			2	4	6	8	10	12
							0	1	odch.	**Modrý Kameň**, nám. prích.		8.45		13.50		
		11.15		18.00			0	2		Modrý Kameň, ČSAD		8.45		13.48		
		11.18		18.03			3	3		Veľký Krtíš		8.33		13.41		
		11.25		18.13			4	4		Sídlisko	5.40	8.29				
6.00		11.30					7	5		Selce, VP	5.35	8.25				
6.08		11.39					8	6		Selce, rampa	5.32	8.23				
6.10		11.42					9	7		xSuchý Bukovec odch.	5.30	8.21				
6.14		11.44									5.27	8.15				
6.24		11.49					11	8	prích. odch.	**Žihlava, rázc.** prích.	5.25	8.10		13.30		21.30
6.30		11.50		14.40		22.40					5.24	8.10		13.26		21.28
6.33		11.55		14.43		22.43	12	9		Pátor	5.14	8.05		13.19		21.19
6.43		12.03		14.53		22.53	15	10		xHorný Bukovec	5.04	7.55		13.07		21.07
6.53		12.13		15.03		23.03	18	11		Dolná Strehová	4.55	7.45		12.59		17.10 20.59
7.00		12.20		15.10	18.30	23.13	21	12		Ľuboriečka, rázc. 16160, 161, 162	4.45	7.30		12.45		16.58 20.45
7.10		12.30		15.20	18.45	23.25	25	13		Ľuboriečka						
				18.16			4	14		Veľký Krtíš, kostol				13.33		
				18.19			5	15		Malý Krtíš, STS				13.35		
				18.21			6	16		Malý Krtíš				13.33		
				18.32			9	17		Veľké Straciny				13.21		
				18.57			14	18		Malé Zlievce				13.01		
				18.57			16	19		Veľké Zlievce, rázc.				12.56		
				19.07			19	20	prích. odch.	**Veľké Zlievce** odch. prích.				12.40		
				19.12										12.45		
				19.22			22	19		Veľké Zlievce, rázc.				12.35		
		7.40		19.25			24	21		Bušince 16159				12.30		
		7.42					24	22		Bušince, Kolonia				12.28		
		7.46					27	23		Muta				12.20		
		7.51					23	24		Mlynská Dolina				12.17		
		7.56					30	25		Hámor				12.12		
		8.00					32	26		Rároš pusta				12.09		
		8.06					35	27		Trenč				12.02		
		8.12					38	28		xMalé Dalovce				11.56		
		8.21					38	29		xVeľké Dalovce				11.47		
		8.24					40	30		Veľká nad Ipľom				11.44		
		8.27					42	31		Margočího pustatina				11.40		
		8.30					43	32		Penická Dravce				11.37		
		8.35					45	33		Ráboví, rázc.				11.32		
		8.40					50	34		Lučenec, STS				11.27		
		8.43					50	35		Lučenec, Koruna				11.25		
		8.47					50	36		Lučenec, Nový Svet odch.				11.23		
		8.50					50	37	prích.	**Lučenec**, žel. stan.				11.20		
						18.28				Autobusové prípoje na trať 16160, 16161 zast. Ľuboriečka, rázc.		4.52				17.12
						8 prích.			spoj min.	Čakú na zmeškané autobusové prípoje na zast. Ľuboriečka, rázc.		1 5				

16453 Modrý Kameň—Žihlava, rázc.—Veľký Lom—Slov. Ďarmoty—Modrý Kameň

Obchodná výprava: Modrý Kameň, tel. č. 63

Dopravný závod 1611, Modrý Kameň

1	3	5	7	9	11	km	T. č.			2	4	6	8	10
	+													
	8.00	13.45	18.00	20.30		0	1	odch.	**Modrý Kameň**, nám. prích.		9.40		17.30	20.20
	8.02	13.47	18.07	20.32		0	2		Modrý Kameň, ČSAD		9.35		18.28	20.18
	8.12	13.57	18.10	20.40		3	3		Veľký Krtíš		9.25		17.20	20.08
	8.16		18.12			4	4		Veľký Krtíš, kostol		9.20			20.04
	8.18		18.14			5	5		xVeľký Krtíš, STS		9.17			20.02
	8.20		18.16			6	6		Malý Krtíš		9.15			20.00
	8.28		18.23			9	7		Nová Ves		9.03			19.52
	8.30		18.25			11	8		Sklabiná		9.00			19.50
	8.35		18.30			13	9		xDvor Pešenín		8.50			19.45
	8.38		18.33			15	10		Želovce, škola		8.45			19.42
	8.40		18.35			16	11		Želovce, Jednota		8.43			19.40
	8.45		18.40			18	12		Záhorce		8.40			19.35
	8.50		18.42			19	13		xSeleštany, rázc.		8.35			19.30
	8.55		18.45			21	14		xPodlužany		8.30			19.25
	9.00		18.50			22	15		Slov. Ďarmoty		8.25			19.20
						22	16		Slov. Ďarmoty, Lal. dom		8.22			
						25	17		Opatovská Nová Ves		8.18			
						27	18		Bátorová		8.08			
						29	19		Neninec		8.04			
						31	20		xŠuľka, osada		7.55			
						34	21		xČebovce, most		7.52			
						35	22		Čebovce, Jednota		7.50			
						36	23		Čebovce, rázc.		7.48			
						38	24		Horné Pribelce		7.36			
						43	25		Dolné Plachtince		7.30			
						46	3		Veľký Krtíš		7.22			
						49	2		**Modrý Kameň**, ČSAD odch.		7.20			
						49	1	prích. odch.	**Modrý Kameň**, nám. prích.		7.12	7.50		
					20.00						7.10	7.48		
					20.02	49	2		Modrý Kameň, ČSAD					
				20.40	20.10	52	3		Veľký Krtíš		7.02	7.38	17.20	
				20.42	20.12	53	26		Sídlisko		7.00	7.35	17.18	
				20.50	20.17	56	27		Selce, VP		6.54	7.30	17.10	
				20.55	20.22	57	28		Selce, rampa		6.49	7.25	17.05	
				20.57	20.25	58	29		xSuchý Bukovec		6.47	7.23	17.00	
	5.15			21.00	20.30	60	30		Žihlava, rázc.		6.45	7.20	16.55	
	5.17			21.02	20.32	61	31		Pátor		6.43	7.18	16.53	
	5.20			21.05	20.35	62	32		Slatinka		6.40	7.15	16.50	
	5.30			21.15	20.45	64	33		Dolná Strháre		6.35	7.10	16.40	
	5.40			21.20	20.50	65	34		xKoprovnica		6.25	7.00	16.35	
	5.50			21.30	21.00	69	35		Suché Brezovo		6.20	6.50	16.30	
	6.00			21.40	21.10	74	36	prích.	**Veľký Lom** odch.		6.10	6.40	16.20	

Sanitized Copy Approved for Release 2010/10/06 : CIA-RDP81-01043R001000070002-7

16501 Hnúšťa–Polom

Obchodná výpravňa: Hnúšťa, telefon 81

1	3	5	7	9	11	13	15	17	19	km	T.č.	Dopravný závod 1616. Hnúšťa		2	4	6	8	10	12	14	16	18	20
...	a 11.35	X 12.25	X 13.30	+ 14.00	...	X 18.00	+ 19.35	X 21.30	...	0	1	odch. **Hnúšťa,** žel. stan.	prich.	...	X 7.25	+ 8.15	a 12.15	...	X 14.20	+ 15.20	X 15.25	...	X 22.20
	11.38	12.30	13.35	14.03		18.03	19.38	21.33		0	2	Hnúšťa, p. ú.			7.22	8.13	12.13		14.15	15.17	15.22		22.17
	11.45	12.35	13.45	14.10		18.10	19.45	21.41		3	3	× Hnúšťa, rázc.		...	7.17	8.08	12.08		14.10	15.12	15.17	...	22.10
												prich. / odch. Hačava, slobodáreň	odch. / prich.					X 13.50				21.50	
6.05					14.05				22.05	1	0			5.50									
6.10	11.45	12.35	13.43	14.10	14.10	18.10	19.45	21.41	22.10	3	3	× Hnúšťa, rázc.		5.40	7.17	8.09	12.08	13.40	14.10	15.12	15.17	21.40	22.10
6.15	11.50	12.37	13.45	14.15	14.15	18.13	19.48	21.45	22.15	4	5	Hnúšťa, Mútnik		5.35	7.15	8.05	12.05	13.35	14.05	15.10	15.15	21.35	22.05
6.30		12.45		14.25	14.30	18.20	19.55		22.30	6	6	× Baňa Svätopluk		5.25	7.05	7.58		13.25		15.00	15.05	21.25	
6.45		13.00		14.40	14.45	18.35	20.10		22.45	10	7	prich. **Polom**	odch.	5.10	6.50	7.45		13.10		14.45	14.50	21.10	

...	...	...	...	13.50	...	...	19.23	...	...	prichod	od Tisovca / od R. Soboty	Vlakové prípoje na žel. st. Hnúšťa	do Tisovca / do R. Soboty	odchod	...	...	8.24 / 9.40	...	...	...	...	...	...
...	11.33	11.33	...	13.48	...	17.32	19.20	...	...										15.33	15.33	15.33		
...	...	...	...	3006 10	...	...	3010 prich.	...	...	vlak min	od Tisovca	Autobus čaká na prípojné zmeškané vlaky na žel. stan. Hnúšťa			...	...	...	...	...	...	...	...	...
...	...	3005 10	...	3007 10	...	3009 prich.	3011 prich.	...	...	vlak min	od R. Soboty				...	...	...	...	...	...	...	...	...

16502 Hnúšťa–Ratkovská Suchá–Ratková

Obchodná výpravňa: Hnúšťa, telefon 81

1	3	5	7	9	11	13	15	17	19	km	T.č.	Dopravný závod 1616. Hnúšťa		2	4	6	8	10	12	14	16	18	20
...	X 6.10	...	X 6.35	+ 10.00	X 12.00	X 13.55	16.20	19.25	...	0	1	odch. **Hnúšťa,** žel. stan.	prich.	X 6.05	X 7.40	8.00	12.35	14.45	16.10	18.55	...	...	...
	6.13		6.38	10.03	12.03	13.58	16.23	19.28		0	2	Hnúšťa, rám.		6.02	7.37	7.57	12.32	14.42	16.07	18.52			
	6.15	...	6.40	10.05	12.05	14.00	16.25	19.30	...	0	3	Hnúšťa, stred. škola		6.00	7.35	7.55	12.30	14.40	16.05	18.50	...	...	...
	6.18		6.43	10.10	12.10	14.05	16.30	19.35		4	4	× Brandzová		5.55	7.32	7.52	12.25	14.35	16.00	18.45			
	6.21	...	6.46	10.15	12.15	14.10	16.35	19.40	...	6	5	Brezina		5.50	7.29	7.49	12.20	14.30	15.55	18.40	...	...	...
	6.25		6.50	10.23	12.23	14.18	16.43	19.48		9	6	Bradro		5.42	7.25	7.45	12.12	14.22	15.47	18.32			
	6.29	...	6.54	10.30	12.30	14.25	16.50	19.55		11	7	Potok		5.35	7.20	7.40	12.05	14.15	15.40	18.25	...	X	...
	6.33		6.58	10.35	12.35	14.30	16.55	20.00	X	13	8	Poproč		5.30	7.15	7.35	12.00	14.10	15.35	18.20			
	6.40	+	7.05	10.40	12.40	14.35	17.00	20.05	22.05	16	9	Burda-Ravné		5.25	7.10	7.30	11.55	14.05	15.30	18.15	+	21.55	X
4.35	6.47	6.45		10.50	12.50	14.45	17.10	20.15	22.15	19	10	Ratkovská Suchá		5.20		7.25	11.50	13.45	15.20	18.05	21.30	21.45	23.00
4.50	7.00	7.00		11.05	13.05	15.00	17.25	20.30	22.30	24	11	prich. **Ratková** 16125, 16103	odch.	5.00		7.10	11.30	13.30	15.05	17.50	21.15	21.30	22.45

...	5.15	...	6.33	9.41	...	13.53	15.33	19.23	...	prich.	od Tisovca / od R. Soboty	Vlakové prípoje na žel. st. Hnúšťa	do Tisovca / do R. Soboty	odch.	6.35 / 6.33	8.24	13.48 / 13.50	15.33	17.32	19.20 / 19.23	...	...	...
...	5.21		6.35		11.33	13.48		19.20															
...	3022 5	...	3002 10	3004 prich.	...	3006 10	3008 30	3010 50	...	vlak min	od Tisovca	Autobus čaká na prípojné zmeškané vlaky na žel. st. Hnúšťa			...	...	...	...	...	...	...	...	...
...	3021 5	...	3001 10	...	3005 20	3007 10	...	3011 50	...	vlak min	od R. Soboty				...	...	...	...	...	...	...	...	...
X 5.06	X 7.20	...	...	...	X 13.17	X 15.45	...	X 21.15	...	Autobusové prípoje na trať 16125, 16103, 16533 na autobus. zast. Ratková					X 4.33	...	X 6.34	...	a 12.46	b 14.46	17.00	21.10	...	b 22.41

16503 Hnúšťa–Rimavská Baňa–Hrušovo

Obchodná výpravňa: Hnúšťa, telefon 81

1	3	5		7		9	11	13	km	T.č.	Dopravný závod 1616. Hnúšťa		2	4	6	8	10		12		14	
...	...	X 6.36	...	...	13.30	...	...	X 16.45	...	0	1	odch. **Hnúšťa,** žel. stan.	prich.	...	X 6.20	...	X 9.10	...	...	...	...	...
...		6.38			13.33			16.46		0	2	Hnúšťa, rám.			6.18		6.50 9.07					
...		6.39	...	...	13.35	...	...	16.50	...	0	3	Hnúšťa, stred. škola		...	6.17	...	6.49 9.05		...	...	...	...
		6.41			13.36			16.51		3	4	Likier, Maka			6.15		6.47 9.03					
...	...	6.42	...	...	13.37		...	16.52	...	3	5	Likier, stat. nem.		...	6.13	...	6.46 9.00	...	...	...	...	...
		6.43			13.38			16.53		3	6	Likier rám.			6.12		6.45 8.58					
	...	...	...	...	13.45		...	17.00	...	6	7	Rimavské Brezovo			6.09	...	... 8.51	...	...	...	...	...
					13.53			17.08		10	8	Rimavská Baňa, Jednota			6.00		8.42					
	X	...	X		13.55	...	X	17.10	...	10	9	prich. **Rimavská Baňa,** žel. stan.	odch.	X	5.58	X			X			
...	4.40		6.50		14.05		15.55	17.20	19.45	15	10	odch. Kraskovo	prich.	4.35	5.56	6.30		8.35		15.45		18.40
...	4.53	...	7.03	...	14.16	...	16.08	17.30	19.58	19	11	× Hlina		4.22	5.46	6.17	...	8.22	...	15.35		18.27
...	5.03		7.13		14.25		16.18	17.38	20.08	20	12	Lukovištia		4.13	5.37	6.07		8.12		15.25		18.17
...	5.06	...	7.16		14.28	...	16.21	17.40	20.11	22	13	Ostrany		4.09	5.35	6.04	...	8.09	...	15.22	...	18.14
...	5.11		7.21		14.34		16.26	17.46	20.16	23	14	Ostrany, rázc.		4.04	5.30	5.59		8.04		15.17		18.09
...	5.17		7.27		14.40		16.32	17.51	20.22	25	15	× Ostrany, mlyn		3.58	5.24	5.53	...	7.58	...	15.12	...	18.03
...	5.22		7.32		14.46		16.38	17.56	20.26	28	16	prich. **Hrušovo** 16101	odch.	3.53	5.19	5.48		7.53		15.08		17.58
...	5.30	...	7.40	...	14.55	...	16.45	18.05	20.35					3.45	5.10	5.40	...	7.45	...	15.00	...	17.50

...	...	...	6.48		14.05		15.49		14.39	prich.	od Tisovca / od R. Soboty	Vlakové prípoje na žel. stan. R.m. Baňa	odch.	do Tisovca / do R. Soboty	5.09 / 4.58	6.09							19.03 / 19.39
...	...	...	6.09		13.30			17.15	19.03							...	6.48	...	9.57	...	15.49	...	...
...	...	...	3002 5		3006 5		3008 prich.		3010 prich.	vlak min.	od Tisovca	Autobus čaká na prípojné zmeškané vlaky na žel. stan. Rimavská Baňa			...	...	...	...	...	...	...	...	...
...	...	...	3001 —		3007 —			3009 prich.	3011 prich.	vlak min.	od R. Soboty				...	...	...	...	...	...	...	...	...

Sanitized Copy Approved for Release 2010/10/06 : CIA-RDP81-01043R001000070002-7

Sanitized Copy Approved for Release 2010/10/06 : CIA-RDP81-01043R001000070002-7

16504 Hnúšťa–Rimavská Baňa–Kokava n. Rim.–Havrilovo

Obchodná výpravňa: Hnúšťa, telefon č. 81

1	3	5	7	9	11	13	km	T.č.		Dopravný závod 1616, Hnúšťa		2	4	6	8	10	12	14
...	...	11.30	...	...	...	...	0	1	odch.	**Hnúšťa, žel. stan.**	prích.	...	...	9.55	...	...	...	...
		11.33					0	2		Hnúšťa nám.				9.52				
...	...	11.35	...	...	...	...	0	3		Hnúšťa, stredná škola		...	...	9.50	...	...	...	...
		11.37					3	4		Likier, Maša				9.48				
...	...	11.40	...	...	...	...	3	5		Likier, štát. nem.		...	...	9.45	...	...	...	...
		11.42					3	6		Likier, nám.				9.43				
...	...	11.49	...	...	...	...	6	7		Rimavské Brezovo		...	...	9.35	...	...	...	...
		11.58					10	8		Rimavská Baňa, Jednota				9.27				
...	⚒	12.00	⚒	⚒	⚒	...	10	9	prích.	**Rimavská Baňa, žel. stan.**	odch.	...	⚒	9.25	⚒		⚒	⚒
	6.50	12.05	14.25	17.20	19.45				odch.		prích.		6.05	9.20	14.20		16.55	18.50
...	6.53	12.08	14.28	17.25	19.48	...	10	10		Rimavská Baňa, Jednota		...	6.02	9.17	14.17	...	16.52	18.47
	7.02	12.17	14.37	17.35	19.57		14	11		**Rimavica**			5.53	9.08	14.08		16.43	18.35
...	7.14	12.29	14.49	...	20.09	...	19	12		Hámor, hordreň		...	5.41	8.56	14.00	...	16.31	...
	7.16	12.31	14.51		20.11		20	13		×Zlatno, ráza			5.39	8.54	13.58		16.29	
...	7.20	12.35	14.55	...	20.15	...	22	14		Bohaté		...	5.35	8.50	13.54	...	16.25	...
	7.23	12.38	14.58		20.18		23	15		Kokava n. Rim., žel. stan.			5.32	8.47	13.52		16.22	
...	7.25	12.40	15.00	...	20.20	+	23	16	prích.	**Kokava n. Rim., nám.**	odch.	...	5.30	8.45	13.50	+	16.20	...
...	7.28	12.45	15.05	...	20.30	20.30			odch.		prích.		5.26	8.37	13.47	13.50	16.15	
⚒	7.30	12.48	15.08		20.33	20.33	24	17		Kokava, n. Rim., píla		⚒	5.25	8.35	13.45	13.47	16.12	...
4.20	7.40	13.00	15.20	...	20.45	20.45	29	18		**Utekáč**, nám.		4.15	5.15	8.25	13.35	13.35	16.00	
4.22	7.42	13.02	15.22		20.47	20.47	30	19		×Salajka		4.12	5.13	8.23	13.33	13.33	15.58	...
4.33	7.51	13.09	15.29	...	20.54	20.54	33	20		×Gizula, Jednota		4.06	5.04	8.14	13.24	13.24	15.49	
4.34	7.53	13.12	15.32		20.57	20.57	33	21		Drahová, škola		4.03	5.02	8.12	13.22	13.22	15.47	...
4.35	7.55	13.15	15.35	...	21.00	21.00	33	22	prích.	**Havrilovo**	odch.	4.00	5.00	8.10	13.20	13.20	15.45	

1	3	5	7	9	11	13						2	4	6	8	10	12	14
...	6.48	...	14.05	...	19.39	...	príchod	od Tisovca	Vlakové prípoje na žel. st. Rim. Baňa	do Tisovca	odchod	...	6.09	...	...	...	17.15	19.03
	6.09	11.16	13.30	17.15	19.03			od R. Soboty		do R. Soboty			6.46	9.57	...	...	...	19.35
...	3002 15	...	3006 15	...	3010 prích.	...	vlak min.	od Tisovca	Autobus čaká na prípojné zmeškané vlaky na žel. stan. Rim. Baňa			...	...	...	...	...	...	...
...	3001 —	3005 —	3007 15	3009 20	3011 prích.	...	vlak min.	od R. Soboty				...	...	...	...	...	...	...
...	7.12	12.38	...	...	20.12	20.12	Autobusové prípoje na trať 16505 na zast. Kokava n. Rim. nám.					...	5.35	8.45	...	+	⚒ 16.25	...
...	3 5	10 5	...	...	15 prích.	15 prích.	spoj min.	Čaká na autobusové prípojné zmeškané spoje na zast. Kokava n. Rim., nám., trať 16505				...	...	...	...	...	...	...

16505 Hnúšťa–Kokava nad Rimavicou–Linia

Obchodná výpravňa: Hnúšťa, telefon č. 81

1	3	5	7	9	11	13	15	17	19	km	T.č.		Dopravný závod 1616, Hnúšťa		2	4	6	8	10	12	14	16	18	20
⚒	+	⚒	⚒	+	⚒●		⚒								⚒	●	⚒●	+	⚒	⚒	+	⚒		
5.25	6.36	7.20	10.00	10.00	14.20	15.35	17.35	19.25	22.35	0	1	odch.	**Hnúšťa, žel. stan.**	prích.	5.10	6.20	7.30	9.30	10.00	13.30	13.30	17.10	18.50	21.30
5.27	6.37	7.22	10.02	10.02	14.22	15.47	17.37	19.27	22.38	0	2		Hnúšťa, nám.		5.07	6.17	7.27	9.27	9.57	13.27	13.27	17.07	18.47	21.27
5.28	6.38	7.24	10.03	10.03	14.23	15.48	17.39	19.28	22.39	0	3		× Hnúšťa, kotlište		5.06	6.16	7.26	9.26	9.56	13.26	13.26	17.06	18.46	21.25
5.30	6.41	7.27	10.05	10.05	14.28	15.53	17.42	19.30	22.42	3	4		Hnúšťa, Maša		5.03	6.13	7.23	9.23	9.53	13.23	13.23	17.03	18.43	21.23
5.35	6.48	7.35	10.13	10.13	14.33	15.58	17.48	19.37	22.48	7	5		× Klenovec, majer		4.57	6.07	7.17	9.17	9.47	13.17	13.17	16.57	18.37	21.17
5.40	6.50	7.37	10.15	10.15	14.35	16.00	17.50	19.40	23.50	7	6		Klenovec, MNV		4.55	6.05	7.15	9.15	9.45	13.15	13.15	16.55	18.35	21.15
5.55	7.01	7.45	10.35	10.35	14.56	16.10	18.00	19.55	23.00	12	7		Chorepa		4.40	5.50	7.00	9.00	9.30	13.00	13.00	16.40	18.20	21.00
6.10	7.10	7.55	10.45	10.45	15.08	16.20	18.10	20.10	23.10	16	8		Chorepa, škola		4.27	5.37	6.47	8.47	9.17	12.40	12.40	16.27	18.07	20.47
6.12	7.12	7.58	10.47	10.47	15.10	16.22	18.12	20.12	23.12	17	9		Kokava nad Rim., nám.		4.25	5.35	6.45	8.45	9.15	12.38	12.38	16.25	18.05	20.45
6.25	7.15	8.00	11.00	11.00	15.15	16.25	18.15	20.15	23.15	17	10	prích.	**Kokava** nad Rim., žel. stan.	odch.	4.20	5.25	6.35	8.35	9.05	12.30	12.30	16.20	18.00	20.40
	7.20	8.05	11.10		15.20							odch.		prích.				8.25	9.00	12.20		16.15		
...	7.22	8.07	11.12	...	15.22	...	...	...	...	17	9		Kokava n. Rim., nám.		...	...	...	8.22	8.57	12.17	...	16.12	...	...
	7.30	8.15	11.20		15.30					23	11		Kokavka					8.10	8.50	12.09		16.05		
...	7.34	8.19	11.24	...	15.34	...	...	...	...	25	12		Lipová		...	...	...	8.03	8.45	12.05	...	16.00	...	...
	7.38	8.23	11.28		15.38					26	13		Močiar					7.59	8.41	12.00		15.56		
...	7.41	8.26	11.31	...	15.41	...	...	...	...	27	14		Šoltýska		...	...	...	7.56	8.38	11.58	...	15.53	...	...
	7.45	8.30	11.35		15.45					29	15	prích.	**Linia**	odch.				7.50	8.35	11.55		15.50		

1	3	5	7	9	11	13	15	17	19						2	4	6	8	10	12	14	16	18	20
...	...	⚒ 7.25	...	...	⚒ 15.00	...	...	⚒ 20.20	...	Autobusové prípoje na trať 16504 na zast. Kokava n. Rim., nám.					...	⚒ 5.26	...	...	...	...	⚒ 15.15	...	...	...
...	⚒ 5.30	6.55	...	...	14.35	⚒ 15.55	17.50	19.42	...	Autobusové prípoje z trati 16506 na zast. Klenovec, MNV					...	...	...	...	...	...	...	...	...	...
...	...	...	...	...	...	...	...	...	...	min. spoj	Čaká autob. zmeškané spoje z trati 16504 na zast. Kokava n. Rim.			spoj min.	...	4 10	...	6 5	...	...	12 10	...	...	...
	5.15	6.33	9.41	9.41	13.50	15.33		19.23	21.53	príchod	od Tisovca	Vlakové prípoje na žel. st. Hnúšťa	do Tisovce	odchod	5.21	6.35	8.24	...	13.48	13.48	17.32	19.20	22.35	...
	5.21	6.35	...	...	13.48	...	17.32	19.20	22.35		od R. Soboty		do R. Soboty		...	6.33	...	9.41	13.50	13.50	...	19.23	21.53	...
...	...	...	...	...	...	...	...	...	...		od Poltára	na žel. st. Kokava	do Poltára		...	...	...	9.53	...	...	...	...	...	...
	...	6.24	10.37	...	14.16	...	...	...	...		od Utekáča		do Utekáča		...	...	...	...	...	...	...	...	...	...
...	3022 10	3002 5	3004 15	3004 15	3006 10	...	...	3010 20	3012 prích.	vlak min.	Čaká na prípojné zmeškané vlaky na	žel. st. Kokava n.R.	od Tisovca	vlak min.	...	...	...	...	...	...	...	...	...	...
...	3021 10	3001 5	...	...	3007 10	...	3009 prích.	3011 20	3013 prích.	vlak min.		žel. st. Hnúšťa	od R. Soboty	vlak min.	...	...	...	...	...	...	...	...	...	...
...	...	...	...	...	...	...	...	...	...	vlak min.		žel. st. Kokava n.P.	od Poltára	vlak min.	...	...	...	2622 15	...	...	2602 5	...	2626 20	...
...	...	2523	...	...	2627 10	...	...	...	...	vlak min.			od Utekáča	vlak min.	...	...	...	...	2603 10	...	...	...	...	...

Sanitized Copy Approved for Release 2010/10/06 : CIA-RDP81-01043R001000070002-7

Sanitized Copy Approved for Release 2010/10/06 : CIA-RDP81-01043R001000070002-7

16506 Hnúšťa–Klenovec–Hlboké

Obchodná výpravňa: Hnúšťa, telefon č. 81

km	T. č.	Dopravný závod 1616, Hnúšťa	1	3	5	7	9	11	13	15	17	19	21	23
			×	×	×	×	k	×	×		×●	●	×	
0	1	odch. **Hnúšťa, žel. stan.**	5.15		6.25	5.50	7.20	9.00	11.50	12.20	14.20	14.20	15.35	17.35
0	2	Hnúšťa, nám.	5.17		6.22		7.22	9.02	11.52	12.22	14.22	14.22	15.47	17.37
0	3	Hnúšťa, stred. škola	5.19	5.48	6.24		7.23	9.04	11.54	12.24	14.24	14.24	15.48	17.39
0	4	Hnúšťa, kotlište	5.21		6.26		7.24	9.06	11.56	12.26	14.26	14.26	15.53	17.41
3	5	Hnúšťa, Maša	5.23	5.55	6.28		7.25	9.08	11.58	12.28	14.27	14.27	15.55	17.43
3	6	× Kudlovo			6.31						14.28	14.28		
7	7	Klenovec, majer	5.28		6.33		7.30	9.13	12.03	12.33	14.33	14.33	15.58	17.48
7	8	Klenovec, MNV, 16505	5.30	6.0[illegible]	6.35	7.00	7.33	9.15	12.05	12.35	14.35	14.35	16.00	17.50
7	9	**Klenovec**, garáž												
7	8	Klenovec, MNV, 16505			6.38		7.35	9.33		12.40			16.03	17.55
9	10	Čerešňov, Potok			6.43		7.43	9.35		12.45			16.08	18.00
10	11	× Hrbky			6.45		7.47	9.40		12.47			16.10	18.02
11	12	× Merindová, rázc.			6.47		7.50	9.42		12.49			16.12	18.06
12	13	Merindová, horáreň			6.49		7.54	9.45		12.51			16.14	18.08
14	14	Ráztočno			6.53		7.56	9.50		12.55			16.18	18.13
16	15	× Císársko			6.58		7.58	9.55		13.00			16.23	18.18
18	16	Antalova Lúka			7.00		8.00	10.00		13.05			16.25	18.23
18	17	prích. **Hlboké**			7.05		8.05	10.05		13.10			16.30	18.25

a späť

km	T. č.	Dopravný závod 1616, Hnúšťa	2	4	6	8	10	12	14	16	18	20	22		24	26
			●	×	×	×●	×	k	×				×		×	
0	17	odch. **Hlboké**					7.10	8.10	10.15		13.30				16.35	18.55
0	16	Antalova Lúka					7.15	8.15	10.20		13.35				16.40	19.00
2	15	× Císársko					7.20	8.20	10.25		13.40				16.45	19.05
4	14	Ráztočno					7.25	8.25	10.30		13.45				16.50	19.10
6	13	× Merindová, horáreň					7.29	8.29	10.35		13.49				16.54	19.15
7	12	× Merindová, rázc.					7.31	8.31	10.37		13.51				16.56	19.17
8	11	× Hrbky					7.33	8.33	10.39		13.53				16.58	19.21
9	10	× Čerešňov, Potok					7.35	8.35	10.41		13.55				17.00	19.2[illegible]
11	8	Klenovec, MNV, 16505					7.40	8.40	10.46		14.00				17.05	19.3[illegible]
11	9	**Klenovec**, garáž	4.45													19.35
11	8	Klenovec, MNV, 16505	4.55	5.35	6.05	7.03	7.45	8.45	11.00	13.15	14.02	14.40	15.00		17.10	
11	7	Klenovec, majer	4.57	5.37	6.07	7.05	7.47	8.47	11.02	13.17	14.04	14.42	15.02		17.12	
11	6	× Kudlovo	5.01	5.39						13.21						
15	5	× Hnúšťa, Maša	5.03	5.41	6.13	7.08	7.52	8.52	11.07	13.23	14.09	14.48	15.05		17.18	
18	4	× Hnúšťa, kotlištá	5.05		6.15	7.10	7.55	8.55	11.10	13.25	14.10	14.50	15.10		17.20	
18	3	Hnúšťa, stred. škola	5.06	5.45	6.16	7.11	7.56	8.56	11.12	13.27	14.11	14.51	15.12		17.21	
18	2	Hnúšťa, nám.	5.07		6.18	7.12	7.58	8.58	11.13	13.30	14.12	14.52	15.13		17.22	
18	1	prích. **Hnúšťa**, žel. stan.	5.10		6.20	7.15	8.00	9.00	11.15	13.35	14.15	14.55	15.15		17.25	
Príchody a odchody prípojných vlakov na žel. stan. Hnúšťa	od Tisovca do R. Soboty		5.15		6.33			9.41		13.50		15.33	15.33			19.23
	od R. Soboty do Tisovca		5.21		6.35		8.24		11.33	13.43				17.32	17.32	19.20
Autobus čaká na prip. zmeškané vlaky na žel. stan. Hnúšťa	od Tisovca	vlak / min.	3022 / 5		3002 / 10			3004		3006 / 30		3009 / 5	3008 / 5			3010 prích.
	od R. Soboty	vlak / min.	3021 / 5		3001 / 10		3003 / 20	3005 prích.		3007 / 20					3009 prích.	3011 prích.
Autobusové prípoje na trať 16505 na aut. zast. Klenovec, MNV			× 5.40		6.50					14.35	14.35	16.00			17.50	19.40

k spoj premáva len v deň pracovného pokoja a prvý prac. deň po prac. pokoji

16531 Miestna doprava v Tisovci

Obchodná výpravňa: Tisovec, tel. 20

km	T. č.	Doprav. závod 1616, Hnúšťa	1	3	5	7	9	11	13	15	17	19	21	23	25	27	29	31	33	35
					×	×		×	×	×	×		×		×	×	+	×	×	×
0	1	odch. **Tisovec, Rimava**				7.14				12.05	13.15		14.35		16.50			18.45		
0	2	Tisovec, Slivča				7.16				12.07	13.18		14.37		16.51			18.50		
0	3	Tisovec, lekár				7.18				12.09	13.20		14.38		16.52			18.52		
0	4	Tisovec, žel. stan.	5.20	6.03	6.35		8.27	10.00	11.30			14.03		16.15	16.55	17.55	18.05		20.50	22.02
0	5	Tisovec, Psota	5.22	6.05	6.36	7.20	8.29	10.03	11.32	12.10	13.21	14.05	14.39	16.17		17.57	18.08	18.53	20.53	22.05
1	6	Tisovec, mlyn	5.23	6.06	6.37	7.22	8.30	10.05	11.33	12.11	13.22	14.06	14.40	16.18		17.58	18.09	18.54	20.54	22.06
2	7	Tisovec, Zdroj	5.24	6.07	6.39	7.24	8.31	10.06	11.34	12.13	13.25	14.07	14.41	16.19		17.59	18.11	18.56	20.55	22.07
2	8	Tisovec, nám.	5.25	6.09	6.41	7.25	8.32	10.07	11.35	12.14	13.26	14.08	14.43	16.20		18.00	18.13	18.58	20.57	22.09
2	9	Tisovec, priem. škola	5.26	6.0[illegible]	6.42	7.27	8.33	10.08	11.38	12.15	13.27	14.09	14.45	16.21		18.01	18.15		20.58	22.10
3	10	Tisovec, kolónia	5.27	6.10	6.44		8.34	10.09			13.28	14.10	14.47	16.22		18.02	18.17		21.00	22.11
3	11	Tisovec, Čaban	5.28	6.11	6.45		8.35	10.10			13.29	14.11	14.48	16.23		18.03	18.19		21.01	22.12
3	12	Tisovec, Fakta	5.29	6.12	6.47		8.36	10.11			13.30	14.12	14.49	16.24		18.04	18.21		21.03	22.13
3	13	Tisovec, Murkovo	5.30	6.13	6.48		8.37	10.12			13.32	14.13	14.50	16.25		18.07	18.22		21.04	22.14
4	14	Tisovec, papiereň	5.31		6.49		8.38	10.13			13.33	14.14	14.5[illegible]	16.27		18.08			21.06	22.15
5	15	prích. **Rimavská píla**	5.33		6.5[illegible]		8.40	10.15			13.3[illegible]	14.16	14.5[illegible]	16.30		18.10			21.10	22.16

a späť

km	T. č.	Doprav. závod 1616, Hnúšťa	2		4	6	8	10	12	14	16	18	20	22	24	26	28	30	32	34
						×	×		×	×	×	×	×			×	+	×	×	×
0	15	odch. **Rimavská píla**	5.36			6.53		8.45	10.18			13.40	14.18	15.35	16.33	18.25			21.30	22.18
1	14	Tisovec, papiereň	5.38			6.55		8.47	10.21			13.4[illegible]	14.19	15.38	16.34	18.28			21.32	22.19
2	13	Tisovec, Murkovo	5.40		6.15	6.56		8.48	10.23			13.46	14.20	15.40	16.35	18.29	19.25		21.34	22.20
2	12	Tisovec, Fakta	5.41		6.16	6.57		8.49	10.24			13.48	14.21	15.42	16.36	18.30	19.27		21.35	22.21
2	11	Tisovec, Čaban	5.42		6.17	6.59		8.50	10.25			13.49	14.22	15.43	16.37	18.31	19.29		21.36	22.22
2	10	Tisovec, kolónia	5.43		6.19	7.00		8.51	10.26			13.50	14.23	15.44	16.38	18.32	19.31		21.37	22.23
3	9	Tisovec, priem. škola	5.44		6.19	7.01	7.48	8.52	10.27	11.47	12.45	13.51	14.24	15.45	16.39	18.33	19.33		21.38	22.24
3	8	Tisovec, nám.	5.45		6.20	7.02	7.50	8.53	10.29	11.49	12.47	13.52	14.25	15.46	16.40	18.34	19.35	19.38	21.39	22.25
3	7	Tisovec, Zdroj	5.46		6.21	7.03	7.51	8.54	10.30	11.50	12.50	13.53	14.26	15.48	16.41	18.35	19.37	19.39	21.40	22.26
4	6	Tisovec, mlyn	5.47		6.22	7.04	7.52	8.55	10.31			13.54	14.27	15.50	16.43	18.36	19.39	19.40	21.41	22.27
4	5	Tisovec, Psota	5.48		6.23	7.06	7.53	8.56	10.32	11.52	12.52	13.55	14.28	15.52	16.44	18.37	19.41	19.42	21.44	22.28
4	4	Tisovec, žel. stan.	5.50		6.25		7.55	9.00	10.35			13.58		15.55			19.45	19.45	21.47	22.30
4	3	Tisovec, lekár				7.08				11.53	12.5[illegible]		14.29		16.45	18.39				
4	2	Tisovec, Slivča				7.09				11.55	12.59		14.30		16.46	18.40				
5	1	prích. **Tisovec, Rimava**				7.10				11.58	[illegible]		14.33		16.48	18.43				
Príchody prip. vlakov na žel. stan. v Tisovci	od Brezna		4.50				6.24						16.11			17.46				
	od Hnúšte			5.50														19.47		
Odchody prip. vlakov na žel. stan. v Tisovci	do Brezna				6.47			9.06	10.44			14.34		16.16			20.04	20.04		23.27
	do Hnúšte		6.3[illegible]					9.10								18.46				
Čaká na prípojné vlaky na žel. stan. v Tisovci	od Brezna	vlak / min.					3024 prích.						3028 / 15			3030 / 20		3032 prích.		

Sanitized Copy Approved for Release 2010/10/06 : CIA-RDP81-01043R001000070002-7

Sanitized Copy Approved for Release 2010/10/06 : CIA-RDP81-01043R001000070002-7

16532 Tisovec–Muráň–Červená Skala–Šumiac

Obchodná výpravňa: Tisovec, telefón 20

	1		3		5			km	T.č.	Dopravný závod 1616, Hnúšťa		2		4	6		8		
			12.20		18.00			0	1	odch. **Tisovec,** žel. stan.	prích.			10.35			17.00		
			12.25		18.05			0	2	Tisovec, nám.				10.30			16.55		
			12.28		18.08			3	3	× Tisovec, VDP				10.27			16.52		
			12.31		18.11			4	4	× Tisovec stavica				10.25			16.47		
			12.40		18.20			5	5	× Tisovec, Dlatík				10.20			16.41		
			12.47		18.27			7	6	× Paseky, horáreň				10.14			16.35		
			12.58		18.38			11	7	Muráň, nám.				10.05			16.20		
			13.00		18.40						odch.			10.00					
								12	8	**Muráň,** žel. stan. 18280	prích. / odch.	6.50		9.58					
	7.55		13.10		18.50							6.25		9.33			15.45		
	8.20		13.40		19.15			21	9	Predná hora		6.21		9.30			15.40		
	8.23		13.45		19.18			22	10	Muráňska Huta		6.14		9.24			15.30		
	8.28		13.50		19.23			24	11	Javorina		6.03		9.12			15.18		
	8.28		14.03		19.33			28	12	Červená Skala		6.00		9.10			15.15		
	8.40		14.05		19.35			29	13	**Červená Skala,** žel. stan. 16584	prích. / odch.	5.45			14.50				
			14.15		19.40						odch.	5.35			14.40				
			14.30		19.55			33	14	**Šumiac,** MNV	prích.								

			12.18		17.40									10.44					
			12.12																
	7.42											6.55		10.20					
					19.33							6.07		9.16			15.25		
	9.08													8.49					
			3026 15		3030 10			vlak min.		Čaká na pripojné zmeškané vlaky na žel. stanici	v Tisovci	od Brezna							
	3103 5							vlak min.			v Muráni	od Jelšavy							
								vlak min.			v Červenej Skale	od Brezna							
					607 prích.			vlak min.				od Marcelian		819 5		801 15		323 100	

16533 Tisovec–Muráň–Revúca–Sirk–Rybník

Obchodná výpravňa: Tisovec, telefón 20

1	3	5	7	9	11	13	15	17	km	T.č.	Dopravný závod 1616, Hnúšťa		2	4	6	8	10	12	14
×	+																		
3.15	6.00								0	1	odch. **Tisovec,** žel. stan.	prích.	8.50						
3.20	6.05								0	2	Tisovec, nám.		8.45						
3.23	6.08								3	3	× Tisovec, VDP		8.40						
3.25	6.11								4	4	× Tisovec, stavica		8.38						
3.30	6.20								5	5	× Tisovec, Dlatík		8.30						
3.38	6.27								7	6	× Paseky, horáreň		8.22						
3.50	6.38								11	7	Muráň, nám.		8.10						
3.52	6.40												8.00						
4.25		7.35							12	8	**Muráň,** žel. stan.	prích. / odch.	7.50						
4.00		7.43							13	7	Muráň, nám.		7.47						
4.12		7.50							16	9	Muráňska Dlhá Lúka		7.35						
4.28		8.00	a	b	a	m	a		22	10	**Revúca,** nám.	prích. / odch.	7.20	a	b	a	m		
4.30			11.10	13.10	13.15	15.30	16.54	20.50	22.50				7.00	8.00		12.10	15.15	16.15	19.35	20.55
4.35					13.20	15.40	17.00	21.00		22	11	Revúca, žel. stan.	6.55	7.55			15.10	16.10	19.30	20.50
5.00			12.05	14.05	14.05	16.15	17.40	21.40	23.30	33	12	Železník, kríž	6.25	7.26		11.45	14.40	15.40	19.00	20.20
5.05			12.15	14.16	14.15	16.20	18.15	22.15	0.15	34	13	Železník, Štefanko	6.23	7.23		11.41	14.35	15.35	18.55	20.15
5.12			12.20	14.20	14.20	16.26	18.23	22.20	0.22	36	14	Železník, Hornosirkovská	6.18	7.20		11.35	14.32	15.28	18.50	20.10
5.17			12.25	14.25	14.25	16.33	18.25	22.25	0.25	37	15	Sirk, MNV	6.13	7.15		11.30	14.25	15.20	18.40	20.00
5.20					14.28	16.35	18.30	22.28	0.27	37	16	× Sirk, Pražiáreň	6.09	7.09				15.15	18.37	19.57
5.25					14.33	16.45	18.35	22.35	0.32	39	17	× Červeňany, ráza	6.03	7.02				15.10	18.25	19.45
5.35					14.40	16.50	19.40	22.45	0.37	42	18	Ploské	5.54	6.55				15.02	18.18	19.38
5.40					14.45	17.00	18.45	22.50	0.47	44	19	**Ratková**	5.49	6.45				14.55	18.12	19.32
5.50						17.02	18.53	22.55	0.55	47	20	Ratkovská Lehota	5.37	6.40					18.05	19.25
5.52						17.04	19.00	23.00	0.59	47	21	Ratkovská Sása	5.33	6.36					18.00	19.20
5.55						17.10	19.05	23.10	1.10	49	22	**Rybník**	5.25	6.30					17.55	19.15
6.05										52	23	prích. **Brusník**	odch.	6.15						

													9.00						
	5.50												9.10						
													6.55						
													7.24						
													7.21						
	3021 20									vlak min.	Čaká na pripojné zmeškané vlaky na žel. stanici	Tisovec	od Hnúšťa						
										vlak min.		Muráň	od Jelšavy		3103 10				

m spoj premáva denne okrem soboty

Sanitized Copy Approved for Release 2010/10/06 : CIA-RDP81-01043R001000070002-7

Sanitized Copy Approved for Release 2010/10/06 : CIA-RDP81-01043R001000070002-7

16534 Tisovec–Muráň–Revúca–Ratkovské Bystré

Obchodná výpravňa: Tisovec, telefón 20

1	3	5	7	9	11	13	km	T. č.	Dopravný závod 1616, Hnúšťa		2	4	6	8	10	12	14
					16.15	20.51	0	1	odch. **Tisovec,** žel. stan.	prích.					19.55		23.20
					16.20	20.56	0	2	Tisovec, nám.						19.50		23.15
					16.24	20.59	3	3	Tisovec, VDP						19.47		23.13
					16.25	21.00	4	4	Tisovec, stanica						19.45		23.10
					16.34	21.09	5	5	Tisovec, Dielik						19.40		23.07
					16.40	21.13	7	6	Pasek, horárňa						19.34		22.56
					16.51	21.20	11	7	Muráň, nám.						19.25		22.45
						21.30	12	8	prích. / odch. **Muráň,** žel. stan.	odch. / prích.					19.20		22.40
					16.55		13	7	Muráň, nám.						18.45		
					17.02		16	9	Muráňska Dlhá Lúka						18.40		
					17.16					odch.					18.33		
		a	m				22	10	prích. / odch. **Revúca,** nám.	prích.					18.23		
		9.75	11.25		17.30		22	11	Revúca, žel. stan.					8.00	18.20		
		9.35	11.35				33	12	Železník, kríž					7.55	18.15		
		10.08	12.08		18.05		34	13	Železník, Ladislav					7.30	17.38		
		10.15	12.15	a	b 18.15	b	37	14	Sirk, MNV		5.25			7.25	17.33		
5.00		10.25	12.25	12.25	14.25	18.25								7.12	17.23		
6.03		10.28	12.28	12.28	14.28	18.28	37	15	Sirk, prazisko		5.21			7.10	17.20	21.32	
6.06		10.33	12.33	12.33	14.33	18.33	39	16	× Červenany, rezo.		5.17			7.05	17.15	21.27	
6.17		10.42	12.42	12.42	14.42	18.42	42	17	× **Ploské**		5.07			6.58	17.06	21.18	
6.20		10.45	12.45	12.45	14.45	18.45	43	18	Hlaska, pila		5.00			6.50	17.00	21.15	
6.25		10.50	12.50	12.50	14.50	18.50	45	19	Gríica, mlyn		4.53			6.48	16.55	21.10	
6.30		10.55	12.55	12.55	14.55	18.55	47	20	prích. **Ratkovské Bystré**	odch.	4.50			6.40	16.50	21.05	

					16.11	20.41 / 19.59			Frisných vlakov na žel. stan. prích.	Tisovec	Brezno hlavná	odchod			20.04		23.27
										Muráň / Revúca	od Jelšavy / od Jelšavy				19.16		22.39
	9.13	11.25															
					3029 prích.	3032 prích.			min. / vlak min.	Tisovec	od Brezna						
									Čaka na omeškané pripojné vlaky na žel. stan.	Muráň	od Jelšavy				3127 5	3127 prích.	
3121 5	3123 5					3107 50			vlak min.	Revúca	od Jelšavy						

16551 Miestna doprava v Brezne

Obchodná výpravňa: Brezno, Kuzmanyho ul., tel. č. 69

1	3	5	7	9	11	13	km	T. č.	Dopravný závod 1618 Brezno		2	4	6	8	10	12	14
×			×	×		×					×			×	×		×
5.55	8.00	10.35	13.10	14.10	16.10	17.50	0	1	odch. **Brezno,** žel. stan.	prích.	7.30	8.55		11.30	14.05	15.50	16.30	18.50
5.55	8.03	10.38	13.13	14.13	16.13	17.53	0	2	Brezno, nám., obyt. domy		7.27	8.52		11.27	14.02	15.47	16.25	18.47
6.01	8.06	10.41	13.16	14.15	16.20	17.56	1	3	Brezno, rám.		7.24	8.49		11.24	13.59	15.44	16.25	18.44
6.04	8.09	10.44	13.19	14.19		17.59	1	4	Drakčiar		7.21	8.46		11.21	13.56	15.41		18.41
6.06	8.11	10.46	13.20	14.21		18.01	3	5	Predné Halny		7.19	8.44		11.19	13.54	15.39		18.39
6.07	8.12	10.47	13.22	14.22		18.02	3	6	Predné Halny, trhov.		7.18	8.43		11.18	13.53	15.38		18.38
6.10	8.15	10.50	13.25	14.25		18.05	4	7	Zadné Halny, horárne		7.15	8.40		11.15	13.50	15.35		18.35
6.13	8.18	10.53	13.28	14.28		18.08	5	8	Zadné Halny, rezo.		7.12	8.37		11.12	13.47	15.32		18.32
6.15	8.20	10.55	13.30	14.30		18.10	5	9	Zadné Halny, tehelňa		7.10	8.35		11.10	13.45	15.30		18.30
6.18	8.23	10.58	13.33	14.33		18.13	6	10	Bujakovo, MNV		7.07	8.32		11.07	13.42	15.27		18.27
6.20	8.25	11.00	13.35	14.35		18.15	6	11	prích. **Bujakovo,** žel. zast.	odch.	7.05	8.30		11.05	13.40	15.25		18.25

5.52	5.44	7.52	10.25				13.50	18.02		prích.	od Zvolena	Prípojné vlaky na žel. stan. Brezno	do Margecian	odch.	8.14				14.10	16.20	16.30	19.10		
	5.50	7.34			12.53	13.47		18.06											14.10			19.02		
	7.02									odch.	do Zvolena / do Margecian	Prípojné vlaky na žel. stan. Brezno	od Zvolena / od Margecian	prích.										
	600 15	7.49 10					815 15		920 9	vlak min.	od Zvolena	Autobus čaká na prípojné vlaky na žel. stan. Brezno	od Zvolena	vlak min.										
	817 5							923 10		vlak min.	od Margecian		od Margecian	vlak min.										

Sanitized Copy Approved for Release 2010/10/06 : CIA-RDP81-01043R001000070002-7

Sanitized Copy Approved for Release 2010/10/06 : CIA-RDP81-01043R001000070002-7

16552 Brezno–Čierny Balog–Dobroč

Obchodná výpravňa: Brezno, Kuzmányho ulica, tel. 69

km	T.č.	Dopravný závod 1618, Brezno	1	3	5	7	9	11	13		15	17	19	21	23		25	27	29				
			•	X•			X				•	X•		X									
0	1	odch. **Brezno, žel. stan. 16583**	5.55	6.15	6.10	8.05	9.20	10.40	11.30	...	14.10	14.25	15.10	16.15	16.25	...	18.35	22.10	23.00	...	...	...	...
1	2	prích. **Brezno, nám.**	6.00	{	6.15	8.10	9.25	10.43	11.35		14.15	14.32	15.15	16.20	16.30		18.40	22.15	23.05				
		odch. (16071)	6.02	{	6.17	8.16	9.27	10.46	11.41		14.21	14.39	15.21	16 26	16.36		18.46	22.21	23.10				
1	3	× Brezno, nem.	6.03	6.18	6.18	8.17	9.28	10.47	11.42	...	14.22	14.40	15.22	16 27	16.37	...	18.47	22.22	23.12	...	...	...	...
3	4	× Za Mazorníkom	6.06	6.21	6.21	8.20	9.31	10.50	11.45		14.25	14.43	15.25	16 30	16.40		18.50	22.25	23.17				
5	5	× Pred Drábsko	5.10	6.25	6.25	8.24	9.35	10.54	11.49	...	14.29	14.47	15.29	16.34	16.44	...	18.54	22.29	23.19	...	...	...	...
7	6	× Nový Krám	6.15	6.30	6.30	8.29	9.40	10.59	11.54		14.34	14.52	15.34	16.39	16.49		18.59	22.34	23.24				
8	7	× Krám	6.18	6.33	6.33	8.32	9.43	11.02	11.57	...	14.37	14.55	15.37	16.42	16.52	...	19.02	22.37	23.27	...	...	...	...
11	8	Čierny Balog	5.27	6.42	6.42	8.40	9.53	11.10	12.05		14.45	15.03	15.45	16.50	17.00		19.10	22.45	23.35				
12	9	Jánošovka	6.31	6.46	6.46	8.45	9.56	11.15	12.10	...	14.50	15 08	15.50	16.55	17.05	...	19.15	22.50	23.40	...	...	...	...
13	10	× Pustô	6.34	6.49	6.49	8.50	9.59	11.19	12.14		14.55	15.13	15.55	17.00	17.10		19.20	22.55	23.45				
14	11	× Dobroč	6.37	6.52	6.52	8.53	10.02	11.23	12.18	...	14.58	15.18	15.58	17.03	17.13	...	19.23	22.58	23.48	...	...	...	...
15	12	prích. **Dobroč**, garáž	6.40	6.55	6.55	8.55	10.05	11.25	12.20		15.00	15.20	16.00	17.05	17.15		19.25	23.00	23.50				
Príchody pripojených vlakov na žel. stan. Brezno		od Zvolena	5.44	5.44	...	7.52	...	10.28	...	...	13.50	14.45	...	16.07	...	...	18.23	21.57	22.41	...	...	...	...
		od Margecian	5.50	5.50	...	7.34	...	10.37	...	...	13.47	...	...	16.06	...	...	...	21.18	...	...	...	...	...

a späť

km	T.č.	Dopravný závod 1618, Brezno		2	4	6	8	10	12		14	16	18	20		22	24	26		28	30		
				•	X•	X		X•	•			X		•			X						
0	12	odch. **Dobroč**, garáž	...	4.05	4.55	5.00	6.55	7.00	7.05	...	9.00	11.00	11.55	12.55	...	15.10	15.30	16.40	...	20.10	20.55	...	...
1	11	× Dobroč		4.07	4.57	5.02	6.57	7.02	7.07		9.02	11.02	11.57	12.57		15.12	15.32	16.42		20.12	20.57		
2	10	× Pusté	...	4.10	5.00	5.05	7.00	7.05	7.10	...	9.05	11.05	12.00	13.00	...	15.15	15.35	16.45	...	20.15	21.00	...	...
3	9	Jánošovka		4.15	5.05	5.10	7.05	7.10	7.15		9.10	11.10	12.05	13.05		15.20	15.40	16.50		20.20	21.05		
4	8	Čierny Balog (16071)	...	4.25	5.10	5.15	7.10	7.15	7.20	...	9.15	11.15	12.10	13.10	...	15.25	15.45	16.55	...	20.25	21.10	...	...
7	7	× Krám		4.33	5.18	5.23	7.18	7.23	7.28		9.23	11.23	12.18	13.18		15.33	15.53	17.03		20.33	21.18		
8	6	× Nový Krám	...	4.36	5.21	5.25	7.20	7.26	7.31	...	9.26	11.26	12.21	13.21	...	15.36	15.56	17.06	...	20.36	21.21	...	...
10	5	× Pred Drábsko		4.41	5.26	5.31	7.26	7.31	7.36		9.31	11.31	12.26	13.26		15.41	16.01	17.11		20.41	21.26		
12	4	× Za Mazorníkom	...	4.45	5.30	5.35	7.30	7.35	7.40	...	9.35	11.35	12.30	13.30	...	15.45	16.05	17.15	...	20.45	21.30	...	...
14	3	× Brezno, nem.		4.48	5.33	5.38	7.33	7.38	7.43		9.38	11.38	12.33	13.33		15.48	16.08	17.18		20.48	21.33		
14	2	prích. **Brezno**, nám.	...	4.49	5.34	5.39	7.34	7.39	7.44	...	9.39	11.39	12.34	13.34	...	15.49	16.09	17.19	...	20.49	21.34	...	...
		odch.		4.55	5.40	5.45	7.35	7.45	7.50		9.45	11.45	12.40	13.40		15.55	16.15	17.25		20.55	21.40		
15	1	prích. **Brezno**, žel. stan. 16583	...	5.00	5.45	5.50	7.40	7.50	7.55		9.50	11.50	12.45	13.45		16.00	16.20	17.30	...	21.00	21.45	...	...
Odchody pripojených vlakov zo žel. stan. Brezno		do Zvolena	...	...	6.05	...		...	...	10.36	...	...	14.10	...	16.26	...	18.07	...	...	22.05	...	...	...
		do Margecian	...	...	6.48	...	8.14	...	...	10.47	...	13.10	14.09	...	R16.18	16.36	...	...	21.20	22.45	...	...	...
Prípojné autob. spoje na trati 16583 na zást. Brezno, žel. stan.			...	...	6.10	...	...	...	...	...	...	12.20	14.15	...	16.10	...	18.10	...	...	22.15	...	...	...

16553 Brezno–Pohorela–Pohorelská Maša–Zlatno

Obchodná výpravňa: Brezno, Kuzmányho ul., tel. 69

km	T.č.	Dopravný závod 1613, Brezno		1	3	5	7	9	11	13	15		17		19	21	23	25	27	29	31	33		
													k											
0	1	odch. **Brezno, žel. stan.**	...	...	...	...	...	...	...	...	...	...	11.30	...	...	...	...	...	...	...	...	...	...	...
1	2	Brezno, nám.											11.40											
3	3	Predná Halny	...	...	...	...	...	...	...	...	...	...	11.45	...	...	...	...	...	...	...	...	...	...	...
5	4	×Halny											11.50											
8	5	×Bujakovo, žel. zast.	...	...	...	...	...	...	...	...	...	...	11.58	...	...	...	...	...	...	...	...	...	...	...
11	6	×Gašparovo, žel. stan.											12.01											
13	7	×Šaňuš, p. ú.	...	...	...	...	...	...	...	...	...	...	12.10	...	...	...	...	...	...	...	...	...	...	...
18	8	×Bacuch, žel. zast.											12.20											
21	9	Polomka	...	...	...	...	...	...	...	...	...	...	12.28	...	...	...	...	...	...	...	...	...	...	...
24	10	Hámor											12.34											
26	11	Závadka, obec. dom	...	...	...	...	...	...	...	...	...	...	12.38	...	...	...	...	...	...	...	...	...	...	...
28	12	Závadka, Sihla											12.42											
33	13	Helpa	...	...	...	...	...	...	...	...	...	...	12.52	...	...	...	...	...	...	...	...	...	...	...
37	14	Pohorelá, žel. zást.											13.00											
38	15	Pohorelá, Jednota											13.05											
				X	X	+	c	t		n	n				X	c	X					X		
39	16	Pohorelá, MNV	...									...	13.08	...									...	
0 / 40	17	Pohorelá, Gálikov vršek		4.30	5.20	6.15	6.22	6.22	7.15	9.10	11.30		13.10		13.30	14.30	15.30	17.15	18.05	19.00	19.50	21.35		
1	16	Pohorelá, MNV	...	4.35	5.22	6.19	6.24	6.24	7.18	9.15	11.33	...	...	...	13.35	14.33	15.33	17.20	18.08	19.03	19.53	21.38	...	...
2	15	Pohorelá, Jednota		4.40	5.25	6.21	6.27	6.27	7.21	9.20	11.36				13.33	14.35	15.36	17.25	18.11	19.06	19.56	21.40		
3	14	Pohorelá, žel. zást.		4.45	5.27	6.25	6.35	6.30	7.25	9.25	11.40				13.42	14.37	15.40	17.30	18.15	19.10	20.00	21.43		
5	18	Pohorelská Maša	...	...	5.31	...	6.43	...	...	..	...	...	...	...	13.48	14.41	...	...	18.20	...	...	21.49	...	...
5	19	Pohorelská Maša, odbočka			5.33		{								13.50	{						22.10		
7	20	×Nová Maša	...	...	5.38	...	6.50	...	..	...	...	...	...	...	14.00	14.45	...	...	...	...	...	22.16	...	...
8	21	×Švábovka			5.41		6.55								14.02	14.47						22.18		
9	22	×Valkovňa	...	...	5.45	...	7.04	...	..	...	...	...	...	...	14.05	14.50	...	...	...	...	...	22.20	...	...
11	23	prích. **Zlatno**					7.18									14.55								
Odchody pripol. vlakov zo žel. zást. Pohorelá		do Brezna	...	4.48	...	...	...	...	7.56	...	11.46	...	...	...	...	...	16.14	17.36	20.18	20.18	...	...	...	...
		do Margecian	...	...	...	6.26	...	...	...	9.37	...	...	...	...	...	...	...	...	...	...	...	...	...	...

k spoj premáva len v stredu

n spoj premáva denne okrem stredy

Sanitized Copy Approved for Release 2010/10/06 : CIA-RDP81-01043R001000070002-7

Sanitized Copy Approved for Release 2010/10/06 : CIA-RDP81-01043R001000070002-7

16553 Brezno–Pohorelá–Pohorelská Maša–Zlatno

Obchodná výpravňa: Brezno, Kuzmányho ul., tel. 69

Opačný smer

km	T.č.	Dopravný závod 1613. Brezno	2	4	6	8	10	12	14	16	18	20	22	24	26	28	30	32	34
0	23	odch. **Zlatno**				c 7.15							c 15.00						
2	22	xValkovňa		x 5.50		7.20						x 14.10	15.05						x 22.25
3	21	xŠvábovka		5.53		7.23						14.12	15.08						22.30
4	20	xNová Maša		5.55		7.25						14.15	15.10					x	22.33
6	19	Pohorelská Maša, odb.									14.05	14.20						22.20	22.40
6	18	Pohorelská Maša		x 6.00	k 6.40	7.30	* 8.00			* 12.00	14.07	14.22	15.15					22.22	22.42
8	14	Pohorelá, žel. zást.		5.00	6.05	7.35			9.30	12.06	14.15	14.27	15.20	x 15.45	17.45	19.20	20.10	22.27	22.47
9	15	Pohorelá, Jednota		5.03	6.11	6.45	7.38	8.04		9.34	12.11	14.18	14.30	15.23	15.50	17.48	19.23	20.15	22.29
10	16	Pohorelá, MNV		5.06	6.14	6.50	7.41	8.07	k	9.37	12.15	14.21	14.32	15.26	15.55	17.51	19.26	20.20	22.32
0 11	17	Pohorelá, Gálikov vršek		5.10	6.17	6.55	7.45	8.10	8.30	9.40	12.20	14.25	14.35	15.30	16.00	17.55	19.30	20.25	22.35
1	16	Pohorelá, MNV			6.20				8.32										
2	15	Pohorelá, Jednota							8.35										
3	14	Pohorelá, žel. zást.							8.40										
7	13	Hetba							8.48										
12	12	Závadka, S hla							8.55										
14	11	Závadka, obec. dom							9.02										
16	10	Hámor							9.06										
19	9	Polomka							9.12										
22	8	xBacuch, žel. zast.							9.18										
27	7	xBeňuš, p. u.							9.30										
29	5	xGašparovo, žel. stan							9.36										
32	5	xBujakovo, žel. zast.							9.42										
35	4	xHaliny							9.50										
37	3	Predné Haliny							9.55										
39	2	Brezno, nám.							10.00										
40	1	prích. **Brezno**, žel. stan.							10.05										

x spoj premáva denne okrem stredy

k spoj premáva denne, mimo dní škol. vyučovania

Príchody prípojných vlakov do žel. stan. Pohorelá	od Brezna			4.48			6.26			7.56							15.19	17.36			20.03					
	od Margecian																816	804	818							
Autobus čaká na prípojné vlaky na žel. stan. Pohorelá	od Brezna	vlak															20	25	15							
		min.																			805					
	od Margecian	vlak		817																	10					
		min.		30																						

16581 Miestna doprava v Podbrezovej

Obchodná výpravňa: Podbrezová, telefón 36

km	T.č.	Dopravný závod 1618. Brezno	1	3	5	7	9	11	13	15	17	19	21	23	25	27	29	31	33	35
0	1	odch. **Lopej**, Jednota									x 13.25					x 15.50				
1	2	Lopej						x 8.30			13.27					15.52				
2	3	Podbrezová, Skalica						8.35			13.30					15.55				
3	4	Podbrezová, lavica						8.37								15.57				
4	5	Podbrezová, Brazman									13.32					15.59				
	6	Podbrezová, obch. dom.							10.10	13.00							x 16.55			
0	7	Podbrezová, žel. stan.							10.12	13.05					15.50		16.58			
0	6	Podbrezová, obch. dom.						8.37			13.32					15.59				
0	5	Podbrezová, Brazman						8.41	10.14	13.08	13.36				15.53	16.03	17.01			
1	4	Podbrezová, pod kostolom						8.43	10.16	13.10	13.38				15.55	16.05	17.04			
1	5 9	Podbrezová, nem.						8.45	10.19	13.12	13.40	x	x	x	15.57	16.07	17.06			x 22.05
2	6 10	Stiavnička	• 5.32	x 5.35	6.15	x 6.20		8.48		13.15	13.43	14.05	14.05	14.27						22.12
1	11	Piesok	5.37		6.22			8.55		13.22			14.12	14.34					18.45	22.15
0 5	12	Stará Valaská	5.41	5.42	6.15			8.58		13.25				14.37					19.02	
6	13	Nová Valaská				6.25	x		10.19			14.07			15.57	16.07	17.06			
	10	Stiavnička				6.35	7.45		10.22			14.10			16.07	16.17	17.12		17.55	19.10
2	14	Chvatimech				6.37	7.47		10.27			14.13			16.04	16.14	17.14		17.57	19.13
3	16	Sídlište				6.40	7.50		10.29			14.15			16.07	16.17	17.17		18.00	19.16
4	16	Hronec, hl. brána				6.43	7.55		10.30						16.10	16.20	17.20		18.03	19.20
4	17	prích. **Hronec**, obch. dom.																		
Príchody prípojných vlakov na žel. stan. Chvatimech		od Valaskej				6.32	7.41		10.17					13.35		15.51		15.51		17.47				19.21	
		od Margecian				6.17																			R22.50
Príchody prípojných vlakov na žel. stan. Podbrezová		od Valaskej							10.06											
		od Margecian																		

km	T.č.	Dopravný závod 1618. Brezno	2	4	6	8	10	12	14	16	18	20	22	24	26	28	30	32	34	36	38	40
0	17	odch. **Hronec**, obch. dom.				x 7.00					x 10.35					x 16.30	x 17.30	x 18.05	x 18.40	x 21.20		
0	16	Hronec, hl. brána				5.45	7.34		8.03		10.39					16.33	17.33	18.08	18.43	21.23		
1	15	Sídlište				5.48	7.37		8.06		10.41					16.36	17.36	18.11	18.47	21.26		
1	14	Chvatimech				5.50	7.39		8.10		10.43					16.35	17.40	18.13	18.50	21.28		
2	14	Stiavnička				5.53			8.14		10.48				x 16.39			18.18		21.32		x
3	10	Stiavnička	x 5.20	x 5.45	• 5.45			7.25		9.25			13.40	x 14.55				18.35		21.45	21.50	22.15
0	13	Nová Valaská	5.23		5.48			7.30		9.28			13.43	14.15	14.58					21.53	21.58	22.20
1	12	Stará Valaská	5.30	5.55	5.53	5.5'		7.37		9.35			13.50	14.22	15.05					22.00	22.00	22.27
3	11	Piesok						7.40	8.14	9.38	10.46				15.08	16.39						22.30
4	3 10	Stiavnička						7.42	8.17	9.41	10.50				15.10	16.42						22.34
5	4 9	Podbrezová, nem.						7.44	8.19	9.44	10.52				15.12	16.44						
5	4 8	Podbrezová, pod kostolom							8.22													22.37
	5 5	Podbrezová, Brazman						7.47		9.48	10.55	x			15.15	16.47						22.40
6	6	Podbrezová, obch. dom.						7.50		9.50	10.57	12.50				16.50						
6	7	Podbrezová, žel. stan.										12.53										
	6	Podbrezová, obch. domy							8.22													
	5 5	Podbrezová, Brazman							8.25			12.58										
	6 4	Podbrezová, lavica							8.27			13.00										
	7 3	Podbrezová, Skalica										13.03										
	8 2	Lopej										13.05										
	9 1	prích. **Lopej**, Jednota																				
Odchody prípojných vlakov zo žel. stan. Chvatimech		od Zvolena				5.38			8.24		10.58											
		od Margecian								10.11									16.47		19.21	20.38
Odchody prípojných vlakov zo žel. stan. Podbrezová		od Zvolena																				
		od Margecian					8.30				11.03								17.07	16.55		

Sanitized Copy Approved for Release 2010/10/06 : CIA-RDP81-01043R001000070002-7

Sanitized Copy Approved for Release 2010/10/06 : CIA-RDP81-01043R001000070002-7

16582 Podbrezová–Plesok–Horná Lehota

Obchodná výpravňa: Podbrezová tel. 36

km		T. č.		Dopravný závod 1618, Brezno	1	3	5	7	9		11	13	15	17	19	21	23	25	27	29	31	33
												b										
0	0	1	odch.	**Podbrezová**, žel. stan.	...	5.15	...	6.25	7.25	7.35	...	11.15	12.35	13.10	...	14.05	14.40	14.50	17.05	18.10	20.35	...	22.25	...
0	0	2		Podbrezová, obch. domy		5.17		6.27	7.28	7.38		11.20	12.40	13.15		14.10	14.43	14.53	17.20	18.15	20.40		22.30	
0	1	3		Podbrezová, pod kostolom	...	5.20		6.32	7.31	7.43		11.25	12.45	13.20		14.15		14.58	17.25	18.20	20.45		22.35	
									7.34															
1		4		x Podbrezová, nem.	...				7.35															
2		5		x Štiavnička					7.40															
		6	prích.	**Plesok**											14.05						22.05			
			odch.		...	6.05									14.07						22.07			
3						6.07									14.09						22.05			
4		5		x Štiavnička		6.09																		
5		4		x Podbrezová, nem.																				
5	1	3		Podbrezová, pod kostolom	...	5.20	6.12	6.37		7.43		11.25	12.45	13.20	14.10	14.15	14.46	14.58	17.25	18.20	20.45	22.12	22.35	
7	3	7		x Hnusné	...	5.23	6.14	6.37		7.45		11.26	12.48	13.23	14.13	14.18	14.48	15.01	17.28	18.21	20.48	22.15	22.38	
8	4	8		x Talch, osada	...	5.26	6.16	6.40		7.48		11.32	12.51	13.25	14.16	14.21	14.43	15.04	17.31	18.23	20.50	22.18	22.40	
10	6	9		Horná Lehota, dolný koniec	...	5.29	6.19	6.44		7.52		11.35	12.54	13.28	14.23	14.24	14.57	15.08	17.35	18.27	20.54	22.22	22.43	
10	6	10	prích.	**Horná Lehota**		5.30	6.20	6.45		7.55		11.40	12.55	13.30	14.25	14.25	14.55	15.10	17.37	18.30	20.55	22.25	22.45	
Príchody pripojných vlakov na žel. stan. Podbrezová				od Zvolena	...	...	...	...	...	7.33	...	10.06	11.59	...	...	13.26	...	...	...	18.03	20.30	...	21.35	...
				od Margecian	...	4.45	...	6.27	...	...	...	11.02	...	...	...	...	...	14.26	16.51	...	...	...	...	...
Autobus čaká na pripojné vlaky na žel. stan. Podbrezová				vlak	...	...	...	...	...	...	...	801	...	...	...	...	...	803	...	...	820	...	...	...
				min.	...	...	...	...	...	...	...	15	...	...	...	...	...	15	...	...	10	...	...	...

a späť

km		T. č.		Dopravný závod 1618, Brezno	2		4	6		8	10	12	14	16	18	20	22	24	26	28	30	32	34
0	0	10	odch.	**Horná Lehota**	4.55	...	5.30	5.35	...	6.45	7.00	...	8.00	12.10	13.10	13.35	14.20	14.30	15.30	16.30	17.40	21.15	21.30	...
0	0	9		Horná Lehota, dolný koniec	4.56		5.33	5.36		6.46	7.01		8.01	12.11	13.13	13.36		14.31	15.31	16.31	17.43	21.16	21.33	
2	2	8		x Talch, osada	5.00	...	5.37	5.40	...	6.50	7.05	...	8.05	12.15	13.17	13.40		14.34	15.34	16.34	17.46	21.19	21.37	...
3	3	7		x Hnusné	5.02		5.40	5.43	...	6.52	7.08		8.08	12.17	13.20	13.43		14.37	15.37	16.37	17.49	21.22	21.40	
5	5	3		Podbrezová, pod kostolom	5.05		5.43	5.46		6.55	7.10		8.11	12.19	13.23	13.46		14.40	15.40	16.40	17.52	21.25	21.43	
							5.46									13.48			15.41		17.53		21.46	
5		4		x Podbrezová, nem.		...	5.47		...							13.51			15.43		17.54		21.47	...
6		5		x Štiavnička			5.50					c				13.55			15.45		17.55		21.50	
			prích.									7.45							15.50		18.05			
7		6		**Plesok**								7.52							15.52		18.07			...
			odch.			...	...		...			7.54							15.54		18.09			
8		5		x Štiavnička														14.40	15.55	16.40	18.10	21.25	...	...
9		4		x Podbrezová, nem.													14.38	14.43	16.00	16.43	18.13	21.28		
9	5	3		Podbrezová, pod kostolom	5.05	...	...	5.46	...	6.55	7.10	7.55	8.11	12.19	13.23			14.45	16.05	16.45	18.15	21.30	...	...
9	6	2		Podbrezová, obch. domy	5.08			5.50		6.58	7.16	7.57	8.12	12.23	13.28									
10	6	1	prích.	**Podbrezová**, žel. stan.	5.10			5.55		7.05	7.20	8.00	8.15	12.30	13.30									
Odchody pripojných vlakov žel. stan. Podbrezová				od Zvolena	5.26	...	...	6.24	...	7.35	...	...	...	13.32	13.32	...	...	...	...	...	19.27	21.40	...	...
				od Margecian	...	...	...	6.25	...	...	...	...	8.30	...	...	...	...	...	...	...	...	22.23	...	...
Pripojné autob. spoje na trati 16586 na žel. Podbrezová, pod kost.					5.43	...	...	...	...	...	...	...	...	...	13.23	...	...	...	...	...	...	...	...	...

16583 Podbrezová–Mýto pod Ďumb.–Brezno / Jarabá–Čertovica–Liptovský Mikuláš

Obchodná výpravňa: Podbrezová, tel. 36

km		T. č.		Dopravný závod 1618, Brezno	1	3	5	7	9	11		13	15	17	19	21	23	25		27		29	
0		1	odch.	**Podbrezová**, žel. stan.	...	...	...	5.55	6.20	...	...	11.20	...	...	14.10	14.10	...	18.15	...	...	...	22.10	...
0		2		Podbrezová, obch. domy	...	...	...	5.57	6.22	...	...	11.23	...	...	14.12	14.13	...	18.20	...	...	...	22.15	...
0		3		Podbrezová, pod kostolom	...	...	...	5.59	6.24	...	...	11.26	...	...	14.14	14.16	...	18.28	...	...	...	22.20	...
1		4		x Podbrezová, nem.	...	...	...	6.01	6.25	...	...	11.29	...	...	14.16	14.19	...	18.29	...	...	...	22.21	...
1		5		x Štiavnička			...	6.04	6.27	...	...	11.32	...	...	14.19	14.22	...	18.30	...	...	...	22.22	...
2		6		Plesok, hor. brána	...	...	...	6.07	6.30	...	...	11.35	...	...	14.22	14.25	...	18.31	...	...	...	22.23	...
3		7		Plesok	...	...	...	6.09	6.33	...	...	11.38	...	...	14.24	14.28	...	18.35	...	...	...	22.25	...
3		5		x Plesok, Dolina				6.15	6.39	...	...	11.44	...	...	14.30	14.35	...	18.42	...	...	...	22.29	...
5		8		Bystrá	...	5.00	...	6.26	7.00	7.05	...	11.54	13.00	...	14.37	14.42	16.50	18.50	...	20.55	...	22.35	...
8		9		Mýto pod Ďumb., kováč	...	5.10	...	6.35	7.10	7.15	...	12.10	13.10	...	14.51	14.52	17.00	19.00	...	21.07	...	22.45	...
13		10		Mýto pod Ďumb., Jelenota	...	5.12	...	6.36	7.12	7.17	...	12.12	13.12	...	14.53	14.54	17.02	19.02	...	21.09	...	22.47	...
13		11		Mýto pod Ďumb., nráž	...	5.16	...	6.38	7.18	7.20	...	12.16	13.18	...	14.55	14.57	17.08	19.08	...	21.15	...	22.54	...
13		12		Mýto pod Ďumb., chata	...	5.19	...	6.40	7.21	7.24	...	12.21	13.21	...	14.57	15.00	17.17	19.10	...	21.18	...	22.56	...
13		13																					
		18		Hajny	5.30	5.35			7.35	7.40			13.37				17.27					21.34	
		20		Predné Hajny	5.32	5.36	...		7.39	7.43	...		13.38	...	15.10		17.28		...			21.35	...
		22		**Brezno**, nám.	5.37	5.41			7.43	7.50			13.43		15.15		17.33					21.40	
			prích.		5.42	5.42	...		7.45	7.55	...		13.45	...	15.32		17.35		...			21.42	...
			odch.		5.45	5.45			7.50	8.00			13.50		15.35		17.40					21.45	
			prích.	**Brezno**, žel. stan.	...	...	6.15	...	...	...	...		...	14.10		...		...	...	...	...		...
			odch.				6.18							14.15									
	0	23	prích.	**Brezno**, nám.	...	...	6.22		...	...	...		...	14.20	...	...		...	...	...	...		...
	1		odch.				6.27							14.25									
	1	16		Predné Hajny			6.30		...	...	...		...	14.32	...			...	...	...	...		...
	3	15		Hajny																			
	5	14																					

Sanitized Copy Approved for Release 2010/10/06 : CIA-RDP81-01043R001000070002-7

Sanitized Copy Approved for Release 2010/10/06 : CIA-RDP81-01043R001000070002-7

km	km	T. č.		Stanica																				
13	10	13		Mýto pod Ďumb., chata	...	...	6.50	6.40				12.21		14.45		15.00		19.10				22.56	...
16	13	18		× Kyslá	...	...	6.52	6.43	...	...	...	12.23	...	14.47	...	15.02	...	19.12	...	...	...	22.58	...
20	17	14		Jarabá, garáž	...	...	7.14	6.45	...	...	...	12.35	...	15.00	...	15.14	...	19.25	...	...	...	23.10	...
20	17	20		Jarabá, Jednota	...	...	7.20 7.37	7.00	...	...	...	12.40	...	15.03 15.17	...	15.20	...	19.30	...	...	...	23.15	...
	23	21	prích odch	**Čertovica**	...	...	7.45 7.48	...	...	...	...	...	...	15.20 15.22	...	...	...	...	...	...	...	...	...
	25	22		× Čertovica, hotel Sport	...	...	7.58	...	...	...	...	...	...	15.30	...	...	...		...		...	...	...
	26	23		Vyšná Boca	...	...	8.02	...	...	...	...	...	...	15.34	...	...	...	...	...	...	...	...	...
	30	24		Stredná Boca	...	...	8.05	...	...	...	...	...	...	15.36	...	...	...	...	...	...	...	...	...
	31	25		Nižná Boca	...	...	8.13	...	...	...	...	...	...	15.42	...	...	...	...	...	...	...	...	...
	35	26		Malužiná	...	...	8.20	...	...	...	...	...	...	15.48	...	...	...	...	...	...	...	...	...
	37	27		Michalovo	...	...	8.30	...	...	...	...	...	...	15.58	...	...	...	...	...	...	...	...	...
	42	28	prích odch	**Králova Lehota**, žel. stan.	...	...	8.40 8.43	...	...	...	...	...	...	16.15 16.18	...	...	...	...	...	...	...	...	...
	43	29		Hyby, rázc.	...	...	8.49	...	...	...	...	...	...	16.21	...	...	...	...	...	...	...	...	...
	45	30		Mäša	...	...	8.58	...	...	...	...	...	...	16.23	...	...	...	...	...	...	...	...	...
	48	31	prích. odch.	**Liptovský Hrádok**	...	...	9.05 9.12	...	...	...	...	...	...	16.35 16.42	...	...	...	...	...	...	...	...	...
	51	32		Podtureň	...	...	9.20	...	...	...	...	...	...	16.50	...	...	...	...	...	...	...	...	...
	53	33		Liptovský Ján, rázc.	...	...	9.22	...	...	...	...	...	...	16.52	...	...	...	...	...	...	...	...	...
	54	34		Beňadiková	...	...	9.24	...	...	...	...	...	...	16.54	...	...	...	...	...	...	...	...	...
	55	35		Stošice	...	...	9.26	...	...	...	...	...	...	16.56	...	...	...	...	...	...	...	...	...
	55	36		Okoličné	...	...	9.27	...	...	...	...	...	...	16.57	...	...	...	...	...	...	...	...	...
	56	37		Liptovský Mikuláš, pod Háj.	...	...	9.30	...	...	...	...	...	...	17.00	...	...	...	...	...	...	...	...	...
	60	38		Liptovský Mikuláš, ONV	...	...	9.35	...	...	...	...	...	...	17.05	...	...	...	...	...	...	...	...	...
	60	39	prích.	**Liptovský Mikuláš**, žel. stan.	...	...		...	...	...	...	...	...		...	...	...	...	...	...	...	...	...

17230

k spoj premáva v dňoch prac. pokoja len v úseku Brezno, žel. stan.—Mýto

Príchody prípojných vlakov na žel. stan. Podbrezová	od Zvolena	...	...	5.22	...	...	...	...	11.02	...	...	13.26	...	...	18.03	...	...	...	21.35	...
	od Margecian	...	...	5.24	...	...	...	...	...	14.46	16.25	...	...	...	...	...	...	...	...	...
Odchody prípojných vlakov na žel. stan. Brezno	od Zvolena	6.05	6.05	10.06	...	8.14	8.14	...	...	14.09	...	...	...	...	...	...	22.45	R16.16	...	...
	od Margecian	...	...	...	...	...	...	...	...	...	17.15	...	...	...	...	...	...	...	...	...
Odchody prípojných vlakov zo žel. stan. Lipt. Mikuláš	od Žiliny	...	...	R10.06	...	...	...	...	...	...	...	...	...	...	...	...	...	...	...	...
	od Košíc	...	...	...	...	...	...	...	...	...	...	...	...	...	...	...	...	...	...	...

16583 Podbrezová–Mýto pod Ďumb.– Brezno / Jarabá–Čertovica–Liptovský Mikuláš

Obchodná výpravňa: Podbrezová, tel. 36

Opačný smer

km	km	T. č.		Dopravný závod 1618, Brezno	2	4	6			8	10	12	14	16	18	20	22	24		26	28	30	32
	0	39	odch	**Liptovský Mikuláš**, žel. stan.				...	...	...	...	...	...	10.20 10.23	...	...	...	...	...	...	18.30 18.33	...	...
	0	38		Liptovský Mikuláš, ONV						...	...	...		10.25				...		...	18.35	...	...
	4	37		Liptovský Mikuláš, pod Háj.		...		...		...	...	...	...	10.30	...				...	...	18.40	...	
	5	36		Okoličné	...	...		...		...	...	...	...	10.32	...			...		...	18.42		
	5	35		Stošice										10.33							18.43		
	6	34		Beňadiková	...	...		...		...	...	...	...	10.35	...	...	...	...	...	...	18.45	...	...
	7	33		Liptovský Ján, rázc.	...	...		...			...	...	...	10.45		...					18.53		
	9	32		Podtureň			...				...	...	...	10.55	...					...	19.05		
	12	31	prích odch	**Liptovský Hrádok**										11.15 11.24	...	...	...	...	...	...	19.15 19.24		...
	15	30		Mäša	...	...	...	...		...			...	11.20							19.30		
	17	29		Hyby, rázc.			...							11.23						...	19.33		
	18	28	prích odch	**Kráľová Lehota**, žel. stan.										11.30 11.43						...	19.35 19.47	...	...
	23	27		Michalovo										11.52							19.55		
	25	26		Malužiná									...	12.00							20.03		
	29	25		Nižná Boca	...									12.08							20.11		
	30	24		Stredná Boca									...	12.14	...						20.17		
	32	23		Vyšná Boca										12.24							20.26		
	35	22		× Čertovica, hotel Sport										12.30							20.32		
	37	21	prích odch	**Čertovica**		4.40		...	...	7.05	...	...	12.50	12.35 12.50	...	...	16.35	...		20.40	20.35 20.47	...	...
0	43	20		Jarabá, Jednota		4.45				7.08			12.55	12.52			16.38			20.43	20.52		
0	43	19		Jarabá, garáž		4.51		...	...	7.12	...	...	13.03	13.02			16.46	...		20.50	21.07	...	...
4	47	18		× Kyslá		4.53				7.14			13.09	13.04			16.50			20.55	21.12		
7	50	13		Mýto p. Ďumb., chata																			

17230

Sanitized Copy Approved for Release 2010/10/06 : CIA-RDP81-01043R001000070002-7

Sanitized Copy Approved for Release 2010/10/06 : CIA-RDP81-01043R001000070002-7

km	T.c.																																		
	55	14		Halny																															
	57	15	↓	Predné Halny																															
	59	16	prích.	**Brezno,** nám.													13.30										21.27								
			odch.														13.32										21.32								
																	13.37										21.37								
	0	60	17	prích.	**Brezno,** žel. stan.												13.42										21.40								
				odch.													13.45										21.45								
								●							✕				●	✕									b						
	1	16	prích.	**Brezno,** nám.				6.10						10.55	12.20				14.15	16.10			18.10												
			odch.					6.15						11.00	12.25				14.20	16.15			18.15												
	3	15		Predné Halny				6.15						11.05	12.35				14.30	16.23			18.20										22.17	22.20	
	5	14		Halny				6.17						11.07	12.40				14.39	16.25			18.25										22.22	22.25	
					●✕			6.20						11.11	12.41				14.36	16.30			18.26										22.27	22.30	
7	10	13		Mýto pod Dumb., chata	4.54	4.54	6.41				7.14	11.37	13.02	13.05			14.57	16.55	16.55	18.47							22.28	22.31							
7	10	12		Mýto pod Dumb., garáž	4.57	4.57	6.45				7.16	11.34	13.09	13.08			15.04	16.55	16.58	18.50			20.55				22.50	22.57							
7	10	11		Mýto pod Dumb., jednota	5.03	5.03	6.50				7.20	11.45	13.15	13.14			15.10	17.00	17.00	18.56			20.57						22.58						
12	15	10		Mýto pod Dumb., kovač	5.05	5.05	6.52				7.22	11.47	13.17	13.16			15.12			18.58			20.59						23.05						
15	18	9		Bystrá	5.13	5.13	7.00				7.29	11.55	13.25	13.24			15.20		17.02	19.10			21.06						23.07						
17	20	8		× Piesok, Dolina	5.19	5.19					7.35		13.32	13.32					17.10				21.14						23.10						
17	20	7		Piesok	5.23	5.23					7.35		13.37	13.36					17.18				21.22												
18	21	6		Piesok, hor. brána	5.25	5.25					7.40		13.40	13.39					17.22				21.26												
19	22	5		× Štiavnička	5.27	5.27					7.41		13.41	13.40					17.25				21.30												
19	22	4		× Podbrezová, nem.	5.31	5.31					7.42		13.42	13.41					17.26				21.31												
20	23	3		Podbrezová, pod kostolom	5.35	5.35					7.44		13.43	13.42					17.27				21.32												
20	23	2		Podbrezová, obch. domy	5.41	5.41					7.46		13.47	13.47					17.29				21.34												
20	23	1	prích.	**Podbrezová,** žel. stan.	5.45	5.45					7.50		13.50	13.50					17.32				21.38												
																			17.35				21.40												

k spoj v dňoch prac. pokoja premáva len v úseku Brezno, žel. stan.–Mýto p. D.

Prechody prípojných vlakov na žel. stan. Lipt. Hrádok	od Žiliny																								
	od Kokic										10.06										17.16				
Prechody prípojných vlakov na žel. stan. Brezno	od Margecian																				18.29				
	od Zvolena			5.50				10.47						13.47	16.06										
				5.44				10.28						13.50	16.02										
Odchod. prípojných vlakov za žel. stan. Podbrezová	od Margecian						8.30		14.30	14.30												21.57	21.57		
	od Zvolena								14.28	14.28											22.23				

16584 Podbrezová–Závadka n. Hr.–Červená Skala–Šumiac

Obchodná výpravňa: Podbrezová, tel. 36

km	T.c.			Dopravný závod 1619, Brezno	1	3	5	7	9	11	13	15	17	19	21	23	25		27					
												● ✕												
0	1	odch.		**Podbrezová,** žel. stan.								13.00												
0	2			Podbrezová, obch. domy								13.03												
0	4			Podbrezová, nem.								13.05												
2	4			Piesok, učil. škola								13.06												
5	5			Valaská, MNV								13.15												
8	6			× Brezno, rol. škola								13.25												
												13.30												
9	7	prích.		**Brezno,** nám.				✕				13.40												
		odch.						5.30																
0	8			Brezno, žel. stan.				5.30																
1	9			Brezno, nám.				5.31				13.43												
3	10			Predné Halny 16553 17230				5.44				13.49												
9,13	11			× Brezno, Hálny				5.49				13.54												
9,16	12			× Bujmín, n. napr. žel. zast.				5.59				14.04												
11,39	14			× Gaspariny, naproti žel. stan.				6.04				14.09												
13,21	14			× Baňas, n. u.				6.15				14.20												
18,26	15			× Bacúch, žel. zast.				6.25				14.29												
21,29	16			Poľomka				6.34				14.40												
24,32	17			Hámor				6.40				14.45		✕●										
26,34	18			Závadka, obec. dom				6.50				14.55		15.10	✕									
28,36	19			Závadka, Sihla										15.25	17.00									
33,41	20			Hečva										15.35	17.13									
37,45	21			Pohorelá, ráz.																				
38	22			× Pohorelá, Jednota										15.37					23.37					
39	23			× Pohorela										15.46					23.40					
40	22			× Pohorelá, Jednota										15.43					23.43					
41,45	21			Pohorelá, ráz.										15.45	17.45				23.45					
43,47	24			Pohorniská Muša										15.55	17.50				23.55					
45,49	25			× Nová Muša										16.00	17.55				24.00					
48,50	26			× Svábovka										16.05	17.58				0.05					
51	27			× Valkovňa										16.10	18.00				0.10					
52	28			× Zlatno, ráz.										16.15	18.08				0.15					
55,50	29			Červená Skala, žel. stan. 16537	4.38	6.13	7.30		8.22	9.20	12.35		15.20	16.23	18.15	18.20	18.40							
60,60	30			**Šumiac**	4.48	6.30	7.45		8.35	9.35	12.50		15.35	16.35		18.35	19.00		0.35					

Prechody prípojných vlakov na žel. stan. Červená Skala	od Brezna		4.24				8.21		17.10							18.06									
	od Margecian		4.19	5.57			9.08		12.00		15.54					19.33									
Autobus čaka na prípojné vlaky na žel. stan. Červená Skala	od Brezna	vlak							802							804			824						
		min							10							15			5						
	od Margecian	vlak	817	819			801		803		1323														
		min	20	5			15		31		20														

Sanitized Copy Approved for Release 2010/10/06 : CIA-RDP81-01043R001000070002-7

Sanitized Copy Approved for Release 2010/10/06 : CIA-RDP81-01043R001000070002-7

16584 Podbrezová–Závadka n. Hr.–Červená Skala–Šumiac

Obchodná výpravňa: Podbrezová, tel. 36

opačný smer

km	km	T.č.		Dopravný závod 1618, Brezno		2	4	6	8	10		12	14	16	18	20	22	24	26		28				
						X	X●		X	●		X		X●	+		X				X				
0	0	30	odch	**Šumiac**	16532	3.45	5.50	...	6.40	8.00	...	8.55	11.45	13.10	13.00	...	16.40	17.20	18.35	...	21.25	...	...	...	...
4	4	29		Červená Skala, žel. stan.		4.00	6.05		6.55	8.15		9.10	12.00	13.15	13.15		16.55	17.35	18.45						
8	8	28		× Zlatno, rázc.		...	...	...	..	...	...	...	...	13.30	...	...	...	...	...	...	21.45	...	...	...	...
9	9	27		× Valkovňa										13.35							21.50				
10	10	26		× Švábovka		...	...	...			...	...	...	13.40	...	...		...	...	...	21.55	...	...	...	...
11	11	25		× Nová Maša										13.45							22.00				
13	13	24		Pohorelská Maša		...	...	...	...	...	...		...	13.50	...	...	...	...	...	...	22.10	...	...	...	...
15	15	21		Pohorelá, rázc.										13.55							22.15				
15		22		× Pohorelá, Jednota										13.58							22.17				
17		23		Pohorelá		...	...	...	...		...	...	...	14.00	...	...	...	...	...	...	22.20	...	...	...	...
18		22		× Pohorelá, Jednota										14.03							22.23				
19	15	21		Pohorelá, rázc.		...	...		...			...	...	14.05	...		...	...	...	...	22.25	...	...	...	..
23	1?	20		Heľpa				X●						14.20		X●					22.40				
28	24	19		Závadka, Sihla		...	...	7.30	...	...	...	...	...	14.35	...	15.05	...	...	...	...	22.50	...	...	...	...
30	26	18		Závadka, obecný dom				7.36								15.11									
32	28	17		Hámor		...	...	7.45	...	...			...	...	...	15.12	...	...	...	...	...	...	...	...	...
35	31	16		Polomka				7.55								15.20									
38	34	15		× Bacúch, žel. zast.		...	...	8.05	...	...	...	...	...	...	...	15.28	...	...	...	...	...	...	...	...	...
42	39	14		× Beňuš, p. ú.				8.16								15.40									
45	41	13		× Gašparovo, naproti žel. stan.		...	...	8.21	...	...	...	...	...	...	...	15.46	...	...	...	...	...	...	...	...	...
49	44	12		× Bujakovo, naproti žel. zast.				8.31								15.48									
51	47	11		× Hálny	16583	...	..	8.36	...	...	...	...	...	...	...	15.54	...	...	...	...	...	...	...	...	..
53	49	10		Predné Halny	17230			8.40								15.58									
55		9		Brezno, nám.		...	...		...	...	...	...	...	...	...	16.00	...	...	...	...	...	...	...	...	...
56		8		Brezno, žel. stan.												16.05									
	50	7	prích.	**Brezno,** nám.		...	...	8.45	...							...	...	...	...	...	...	...	...	...	...
			odch.					9.00																	
	52	6		× Brezno, poľ. škola				9.04																	
	55	5		Valaská, MNV		...	...	9.15	...	...	...	...	...	...	...	...	...	...	...	...	...	...	...	...	..
	57	4		Piesok, učň. škola				9.21																	
	60	3		Podbrezová, nem.		...	...	9.23	...	...	...	...	...	...	...	...	...	...	...	...	...	...	...	...	...
	59	2		Podbrezová, obch. domy				9.27																	
	60	1	prích.	**Podbrezová,** žel. stan.		...	...	9.30	...	...	...	...	...	...	...	...	...	...	...	...	...	...	...	...	...

n spoj T. č. nepremáva

Odchody prípojných vlakov na žel. stan. Červená Skala		2	4	6	8	10		12	14	16	18	20	22	24	26		28				
	od Brezna	4.33	...	...	...	8.49	...	...	12.21	R13.20	R13.20	...	...	18.22	...	...	...	...	...	...	...
	od Margecian	4.29	6.07	...	...	...	...	9.18	12.22	...	...	...	...	...	...	...	...	...	...	...	...

16585 Podbrezová–Osrblie–Tri Vody

Obchodná výpravňa: Podbrezová, tel. 36

	1	3	5	7	9	11	13	15	17	km	T.č.		Dopravný závod 1618, Brezno			2	4		6	8	10	12	14	f16	18	20
	X	q		X		●	+	X								X●	●		X●	+	X					
...	5.40	6.10	10.50	13.00	...	14.10	18.10	19.05	22.15	0	1	odch	**Podbrezová,** žel. st.	16565 16584 16583 16582 16586	prích.	5.30	5.50	...	7.25	8.00	10.05	13.50	...	...	16.50	21.40
	5.43	6.13	10.55	13.05		14.15	18.15	19.10	22.20	0	2		Podbrezová, obch. domy			5.27	5.47		7.22	7.57	10.04	13.47			16.47	21.37
.	5.50	6.20	11.00	13.10	...	14.20	18.20	19.20	22.28	1	3		Podbrezová, pod kost.			5.20	5.40	.	7.15	7.50	10.02	13.40	..	...	16.40	21.30
	5.52	6.22	11.03	13.12		14.23	18.23	19.23	22.37	1	4		× Podbrezová, nem.			5.18	5.38		7.13	7.48	10.00	13.38			16.38	21.28
...	5.56	6.28	11.08	13.16	X	14.28	18.28	19.28	22.36	2	5		Štiavnička			5.12	5.34	...	7.09	7.44	9.56	13.32	X	...	16.33	21.24
	6.00	6.35	11.13	13.20	14.40	14.33	18.33	19.33	22.40	3	6		Chvatimech			5.08	5.30		7.05	7.40	9.52	13.28	14.20		16.28	21.22
...	6.03	6.38	11.24	13.23	14.42	14.34	18.35	19.35	22.43	4	7		Sídlisko			5.05	5.27	...	7.02	7.37	9.49	13.25	14.17	...	16.26	21.17
	6.10	6.45	11.32	13.28	14.5?	14.42	18.40	19.40	22.48	5	8		Hronec			5.00	5.20		6.55	7.30	9.42	13.20	14.10		16.20	21.13
...	6.12	6.47	11.35	13.30	14.52	14.45	18.42	19.42	22.50	5	9		Hronec, MNV			4.56	5.18		6.53	7.28	9.40	13.18	14.05	...	16.18	21.08
	6.15	6.50	11.40	13.33	14.5?	14.50	18.45	19.50	22.53	8	10		× Hronec, pod Skalou			4.48	5.15		6.50	7.25	9.37	13.08	13.58		16.15	21.05
...	6.18	6.53	11.43	13.36	14.5?	14.53	18.48	19.53	22.56	9	11		Hájenka Hruškovo			4.45	5.12	...	6.47	7.22	9.34	13.05	13.56	...	16.12	21.02
	6.22	6.56	11.47	13.40	15.02	14.57	18.52	19.57	22.59	10	12		× Pred Hruškovo			4.38	5.07		6.42	7.17	9.29	12.58	13.54	X	16.07	20.57
...	6.30	7.03	11.50	13.45	15.08	15.10	19.00	20.05	23.05	12	13	prích.	**Osrblie**		odch.	4.30	5.00	...	6.35	7.10	9.22	12.50	13.50		16.00	20.50
		7.05			15.10					12					prích.						9.17			15.55		
...		7.07	...	..	15.12	..	.	...	...	12	14	odch	× Osrblie, pri moste			..	...			...	9.15	...	..	15.53	...	
		7.16			15.20					14	15		× Pod Suchou								9.05			15.42		
...	...	7.25	...	..	15.30	...	.	.	...	16	16	prích.	**Tri Vody**		odch.	...	...	...	...	...	8.55	...	...	15.35	..	.

q spoj premáva v úseku Osrblie–Tri Vody len v pracovné dni

f spoj premáva v sobotu len v úseku Tri Vody–Štiavnička

	1	3	5	7	9	11	13	15	17			Prípojné vlaky			2	4		6	8	10	12	14	f16	18	20
..	5.22 5.26	...	10.06	...	...		18.0?		21.35	príchod	od Zvolena / od Margecian	Prípojné vlaky na žel. stan. Podbrezová	od Zvolena / od Margecian	Odchod	...	...	...	...	...	...	...	...	...	16.19	...
	6.17	...	...	13.39 13.21	14.35 14.21		...		...	Odchod	do Zvolena / do Margecian	Prípojné vlaky na žel. stan. Chvatimech	od Zvolena / od Margecian	príchod	...	5.17	...	...	...	...	13.21	...	...	...	21.46

16587 Piesok–Podbrezová–Jasenie

		1	3	5	7	9		11	13	km	T.č.		Dopravný závod 1618, Brezno					2	4	6	8		10	12	
			X															●	X						
		6.10	7.48			14.10	..	18.15	22.10	0	1	odch	**Piesok**		prích	...	...	5.30	7.45	...	13.45	..	17.50	21.35	...
		6.15	7.51			14.13		18.13	22.12	1	2		Štiavnička	16587 16583 16581 16584 16586				5.28	7.41		13.40		17.47		
	...	6.18	7.52	...		14.15	...	18.20	22.15	2	3		× Podbrezová, nem.			...	...	5.25	7.39	...	13.38	...	17.45	21.27	...
		6.20	7.54			14.17		18.22	22.17	2	4		Podbrezová, pod kost.					5.23	7.37		13.35		17.43	21.25	
		6.23	|			14.20		18.25	22.20	3	5		Podbrezová, Brozman			...	...	5.20	7.34	...	13.28	...	17.36	21.19	...
			7.58								6		Podbrezová, obch. domy												
	...		8.02	...							7	prích.	**Podbrezová,** žel. stan.		odch.	...	...					...			...
					X 11.15							odch.			prích.										
					11.17						6		Podbrezová, obch. domy												
...	...	6.23	...		11.18	14.20	...	18.25	22.20	3	5		Podbrezová, Brozman			...	...	5.20	7.34	...	13.28	...	17.36	21.19	...
		6.27			11.22	14.23		18.28	22.24	4	8		× Podbrezová, lavica					5.17	7.32		13.26		17.34	21.17	
...	...	6.3?	...	...	11.25	14.26		18.30	22.26	5	9		× Podbrezová, Skalica			...	...	5.15	7.30		13.24	...	17.32	21.15	...
		6.33			11.30	14.28		18.33	22.29	6	10		× Lopej, Sv. Ján					5.12	7.27		13.21		17.27	21.12	
...	...	6.35		+	11.33	14.31	...	18.36	22.32	7	11		Lopej, Jednota			...	...	5.09	7.25	+	13.19	...	17.25	21.10	...
		6.48		11.30	11.43	14.39		18.50	22.45	10	12		× Predajná, rázc.					5.00	7.18	9.45	13.05		17.13	20.57	
...	...	6.55	...	11.40	11.50	14.41	.	18.57	22.52	12	13		Kramlište, horáreň			...	...	4.55	7.10	9.35	12.57	...	17.05	20.50	..
		6.58		11.4?	11.53	14.45		19.00	22.55	13	14		Jasenie, dolný koniec					4.53	7.07	9.32	12.54		17.02	20.47	
...	...	7.00	...	11.45	11.55	14.50	...	19.05	23.00	13	15	prích.	**Jasenie, Jednota**		odch.	...	...	4.50	7.05	9.30	12.50	...	17.00	20.45	..

		1	3	5	7	9		11	13			Prípojné vlaky					2	4	6	8		10	12	
..	...	...	8.28	...	11.02	..	...		...	príchod	od Zvolena / od Margecian	Prípojné vlaky na žel. stan. Podbrezová	od Zvolena / od Margecian	odchod	...	...	...	...	...	...	...	...	...	..

Sanitized Copy Approved for Release 2010/10/06 : CIA-RDP81-01043R001000070002-7

Sanitized Copy Approved for Release 2010/10/06 : CIA-RDP81-01043R001000070002-7

16586 Dolná Lehota–Podbrezová–Hronec–Piesok

Obchodná výprava: Podbrezová, tel. 36

km	T. č.		Dopravný závod 1618, Brezno		1	3	5	7	9	11			13	15	17		19	21	23		25	
					●		●	✕●	✕						✕●		✕		✕			
0	0	1	odch. **Dolná Lehota**	...	5.00	...	5.20	6.55	7.12	7.50	...	...	13.00	...	13.30	...	15.40	17.00	18.50	...	21.00	...
0	0	2	**Dolná Lehota, pri moste**		5.02		5.21	6.57	7.14	7.52			13.03		13.31		15.42	17.02	18.51		21.01	
2	2	3	Vojskovà	...	5.06	...	5.26	7.02	7.18	7.56	...		13.06		13.35	...	15.45	17.06	18.55	...	21.05	...
3	3	4	Lopej, Jednota		5.11		5.30	7.05	7.23	8.01			13.10		13.39		15.48	17.10	19.00		21.10	
4	4	5	× Lopej	...	5.13	...	5.32	...	7.25	8.03	...		13.13		13.41	...	15.50	17.13	...	...	21.12	...
5	5	6	× Podbrezová, Školica		5.17		5.34		7.27	8.05			13.17		13.43		15.53	17.16			21.15	
6	6	7	Podbrezová, lavica	...	5.20	...	5.36	...	7.30	8.07	...	...	13.20	...	13.45	...	15.55	17.21	...	...	21.17	...
7	7	8	Podbrezová, Brozman		5.21		5.40		7.32	8.09			13.21		13.48		15.57	17.25			21.20	
7	1	9	Podbrezová, obch. domy						7.34	8.11							15.59					
	1		prích.						7.35	8.15							16.00					
7	1	10	**Podbrezová, žel. stan.**																			
	1		odch.																			
	1	9	Podbrezová, obch. domy																			
7	1	8	Podbrezová, Brozman		5.21		5.40						13.21		13.48			17.25			21.20	
8	8	11	Podbrezová, pod kost	...	5.25	...	5.43	...					13.23	...	13.50		...	17.31	...	...	21.24	...
8	8	12	× Podbrezová, nem.		5.27		5.45						13.27		13.51			17.34			21.26	
9	9	13	Štiavnička	...	5.29	...	5.48	...	...			...	13.29		13.53	...		17.35	...	...	21.35	...
10	1	14	Chvatimech		5.33								13.33	✕				17.40			21.50	
11	1	15	Sidliste	...	5.37	✕							13.35			...	...	17.42	...	...	21.52	...
0 12	1	16	**Hronec**, hlav. brána		5.40	5.45							13.40	13.45				17.45			21.55	
1	1	15	Sidliste	...	...	5.47		...		...		...	...	13.47		...	...	...	...	...	...	...
2	1	14	Chvatimech			5.50								13.50								
3	9	13	Štiavnička	...	...	5.53	5.46	...	...	...	...	...	...	13.53	13.53	...	...	...	...	...	...	...
4	10	17	prích. **Piesok**			5.55	5.51							13.55	13.55							
Príchody pripojných vlakov na žel. stan. Lopej			od Zvolena	...	5.17	...	...	7.35	...		...	...	13.21	...		...	...	...	19.31	...	21.31	...
			od Margecian	...	...	...	...	...	...	8.34	...	...	...	...	14.35	...	...	...	...	...	...	...
Príchody pripojných vlakov na žel. stan. Podbrezová			od Zvolena	...	...	...	...	...	...		...	...	...	...	...	...	...	...	...	...	...	...
			od Margecian	...	...	...	...	...	...	8.28	...	...	...	...	...	...	...	...	...	...	...	...

16586 Piesok–Hronec–Podbrezová–Dolná Lehota

Obchodná výprava: Podbrezová, tel. 36

Opačný smer

km	T. č.		Dopravný závod 1618, Brezno		2	4	6	8	10			12	14	16	18	20	22		24	26		28	
					✕		✕																
9	0	17	odch. **Piesok**	...	6.05		6.05							14.05									
11	1	12	Štiavnička		6.07		6.09							14.09									
2	1	14	Chvatimech	...	6.10				+				...		✕	+							
4	1	15	Sidliste		6.13	✕			6.06														
5	0	16	**Hronec**, hlav. brána	...	6.15	6.18			6.09						14.18	14.00			18.15			22.05	
11	1	15	Sidliste			6.22			6.10						14.20	14.05			18.18			22.08	
12	1	14	Chvatimech	...		6.23			6.10						14.23	14.05			18.22			22.10	
3	1	13	Štiavnička			6.26	6.00		6.12					14.08	14.26	14.05			18.25			22.15	
4	2	12	× Podbrezová, nem.	...		6.28	6.10		6.15		...	...		14.10	14.28	14.11	...	...	18.30	...	...	22.16	
4	2	11	Podbrezová, pod kost			6.30	6.12		6.18					14.13	14.30	14.14			18.31			22.18	
5	2	8	Podbrezová, Brozman	...		6.35	6.14		6.21		...	...		14.15	14.34	14.16			18.36		...	22.20	
			Podbrezová, obch. domy																				
		10	prích. **Podbrezová, žel. stan.**									11.15	13.00				17.25						
			odch.									11.18	13.03				17.30						
		9	Podbrezová, obch. domy									11.19	13.05	14.15	14.36	14.20	17.31		18.36			22.20	
5	2	8	Podbrezová, Brozman			6.35	6.17		6.43			11.20	13.07		14.42	14.23	17.32		18.38			22.26	
6	2	7	Podbrezová, lavica			6.40	6.20		6.48			11.22	13.10	14.27	14.45	14.27	17.33	...	18.40		...	22.29	
6	5	6	× Podbrezová, Školica			6.44	6.24		6.50			11.25	13.12	14.29	14.48	14.31	17.35		18.43	✕		22.32	
8	6	5	× Lopej			6.48	6.27		6.55			11.27	13.16	14.29	14.51	14.34	17.38		18.45	19.35	...	22.50	...
9	6	4	Lopej, Jednota			6.50	6.30	7.35	6.55			11.32	13.20	14.29	14.53	14.36	17.45		18.50	19.39		22.55	
10	2	3	Vojskovà			6.55	6.34	7.39	6.59			11.35	13.23	14.39	14.57	14.43	17.49	...	18.53	19.43	...	22.59	...
12	10	2	Dolná Lehota, pri moste			7.00	6.40	7.43	7.03			11.40	13.25	14.40	15.00	14.45	17.50		18.55	19.45		23.00	
12	10	1	prích. **Dolná Lehota**			7.05	6.45	7.45	7.05														
Príchody pripojných vlakov na žel. stan. Lopej			od Zvolena	...				7.11	7.30							17.58							
			od Margecian			6.30	...	6.49		11.06				14.35	14.35	17.29	16.59	17.58	19.31	...	22.27	...	
Príchody pripojných vlakov na žel. stan. Podbrezová			od Zvolena	...													16.51						
			od Margecian							11.07													
Autobus čaká na pripojné vlaky na žel. stan. Lopej			od Zvolena vlak	...	...	...	...	...	...		...	...	...			816	...	...	...	...		...	
			min													15							
			od Margecian vlak	...	...	...	...	...	...	801	...	...	...	...	803	...	...	...	...	...	805	...	
			min							15					10						15		

Sanitized Copy Approved for Release 2010/10/06 : CIA-RDP81-01043R001000070002-7

Sanitized Copy Approved for Release 2010/10/06 : CIA-RDP81-01043R001000070002-7

16588 Podbrezová–Dubová–Ráztoka–Bukovec / Nemecká–Brusno, kúpele

Obchodná výprava: Podbrezová, telefón 36

km	T. č.		Dopravný závod 1618, Brezno	3	5	7	9	11	13	15	17	19	21	23	25	27	29	31	33	37	39	43	45	47
	0	1	odch. **Podbrezova**, žel. stan.											b 11.00	a 11.45									
	0	2	Podbrezová, obch. domy											11.05	11.48									
	0	3	× Podbrezová, lavica											11.08	11.51									
	3	4	Lopej											11.13	11.58									
	3	5	Lopej, Jednota											11.17	12.00									
	6	6	Predajná, MNV											11.30	12.08									
	8	7	× Dubová, pri meste											11.37	12.13									
0	11	8	Dubová, brána			6.10		6.10											14.10					
0	11	9	Dubová, žel. stan.			6.12		6.12											14.12					22.10
0	10	10	Dubová, zdroj			6.15		6.15				9.00	11.30	11.39	12.17				14.20					22.12
2	12	11	× Nemecká, pri meste			6.18		6.18				9.05	11.32	11.40	12.21				14.23					22.15
	12	12	Nemecká, žel. stan.	5.03			6.50	7.05									c	k						22.20
2	17	11	× Nemecká, pri meste	5.03		6.18	6.52	7.07				9.05	11.33	11.42	12.21		12.55	13.15		15.05		17.45	20.15	22.45
3	13	13	× Ráztoka, ráze	5.07		6.20	7.00	7.10		c		9.08	11.36	11.45	12.24		12.58	13.18	14.23	15.08		17.48	20.18	22.48
5	0	14	Ráztoka	5.15		6.25	7.05	7.15		7.20		9.15	11.45	11.50	12.30		13.02	13.22	14.25	15.10		17.51	20.20	22.50
	2	13	× Ráztoka, ráze							7.25								13.25	14.30	15.15		17.55	20.25	22.55
	3	14	× Bukovec, horáreň							7.28							13.02							
5		15	Bukovec	4.30	6.10				7.10		8.15						13.05			35				
4	3	14	× Bukovec, horáreň	4.43	6.24				7.16	7.28	8.27					12.30				14.35	16.30	19.10		
6	5	16	17	4.46	6.26				7.20	7.30	8.31					12.40	13.05			14.45	16.40	19.23		
7	6	17	18	prich. **Brusno**, kúpele, žel. stan.	4.50	6.30					8.35					12.45	13.10			14.50	16.45	19.26		
																12.50				14.55	16.50	19.30		
Príchody pripojených vlakov na žel. stan. Nemecká			od Zvolena														13.03			15.24		17.40	20.11	
			od Margecian				6.45												14.52			17.14	19.45	22.43
Odchody pripojených vlakov na žel. stan. Brusno, kúpele			od Zvolena		7.07		6.46								12.56						15.17			
			od Margecian	5.08							8.44													

16588 Podbrezová–Dubová–Ráztoka–Bukovec / Nemecká–Brusno, kúpele

Obchodná výprava: Podbrezová, telefón 36

opačný smer

km	T. č.		Dopravný závod 1618, Brezno	2	4	6	10	12	14	16	18	20	22	24	26	28	30	32	34	36		38	40
0	0	18	odch. **Brusno**, kúpele, žel. stan.		5.25		6.50	7.35			11.40		13.10	c			15.20		17.40			20.10	
1	1	17	Svätý Ondrej		5.29		6.55	7.39			11.45		13.15	13.20			15.25		17.45			20.12	
3	3	15	× Bukovec, horáreň		5.32		7.00	7.39			11.50		13.18	13.24			15.30		17.50			20.16	
7	7	16	Bukovec		5.40		7.05				12.00		13.25				15.40		18.00			20.30	
3	4	15	× Bukovec, horáreň		c			7.39						13.24									
4	5	14	× Ráztoka, ráze					7.41						13.30									
2	1	14	Ráztoka	4.40	5.25	6.30			7.50	9.30		12.40		13.35	13.40	14.35		16.55		19.30			20.50
	5	13	× Ráztoka, ráze	4.50	5.30	6.35		7.41	7.55	9.35		12.45			13.45	14.45		17.00		19.35			20.55
	6	11	× Nemecká, pri meste	4.53	5.35	6.38		7.43	7.58	9.38		12.47			13.48	14.47		17.03		19.38			20.58
	6	12	Nemecká, žel. zast.	4.55		6.40						12.50				14.50		17.05		19.40			21.05
	3	11	× Nemecká, pri meste		5.35			7.43	7.58	9.40					13.48								
	5	10	Dubová, zdroj		5.40			7.48	8.05	9.45					13.53								
	6	9	Dubová, žel. stan.		5.43										13.58								
	5	8	Dubová, brána		5.45										14.00								
	5	7	× Dubová pri meste					7.48															
	7	6	Predajná, MNV					7.58															
	12	5	Lopej, Jednota					8.08															
	12	4	Lopej					8.10															
	15	3	× Podbrezová, lavica					8.15															
	15	2	Podbrezová, obch. domy					8.20															
	15	1	prich. **Podbrezova**, žel. stan.					8.25															

k = spoj premáva denne okrem dní školského vyučovania

h = spoj premáva v dňoch pracovného pokoja len v úseku Ráztoka–Nemecká

§ prich. 6.20

Odchody pripojených vlakov na žel. stan. Nemecká	od Zvolena	4.59		7.14								13.05				15.24			17.40	20.11			21.15
	od Margecian	5.10		6.46												14.52			17.14	19.45			
Príchody pripojených vlakov na žel. stan. Brusno, kúpele	od Zvolena																	14.59		17.20	20.04	19.51	
	od Margecian										11.28												
Autobus čaká na pripojené vlaky na žel. stan. Brusno, kúpele	od Margecian, vlak										801							803		821		823	
	od Margecian, min										20							20		25		15	

Sanitized Copy Approved for Release 2010/10/06 : CIA-RDP81-01043R001000070002-7

Sanitized Copy Approved for Release 2010/10/06 : CIA-RDP81-01043R001000070002-7

16589 Podbrezová—Trangoška

Obchodná výpravňa: Podbrezová, tel. č. 36

1	3	km	T.č.	Dopravný závod 1618, Brezno		2	4
	k					k	k
...	7.45	0	1	odch. **Podbrezová,** žel. stan.	prích.	11.00	19.00
...	7.50	0	2	**Podbrezová,** obch. domy		10.57	18.57
...	7.55	1	3	Podbrezová, pod kostolom		10.53	18.53
...	8.00	1	4	xPodbrezová, nem.		10.50	18.50
...	8.10	3	5	Piesok, hl. brána		10.45	18.45
...	8.30	8	6	Bystrá		10.28	18.28
...	8.40	12	7	Stupka		10.20	18.20
...	9.15	20	8	prích. **Trangoška,** st. chata	odch.	10.00	18.00

k spoj premáva len v sobotu a v nedeľu

16590 Podbrezová—Predajná—Jasenie—Dubová

Obchodná výpravňa: Podbrezová, telefón 36

1	3	5	7	9	11	13	15	17	km		T.č.	Dopravný závod 1618, Brezno		2	4	6	8	10	12	14	16	18
				x													x					
...	...	...	...	10.30					0		1	odch. **Podbrezová,** žel. st.	prích.				8.10					...
...	...	...	...	10.32	...	...	...	...	0		2	Podbrezová, obch. domy		...	...	...	8.08	...	...	...	...	...
				10.34					0		3	Podbrezová, Brozman					8.06					
...	...	...	...	10.36	...	...	...	...	1		4	xPodbrezová, lavica		...	...	...	8.04	...	...	...	...	...
				10.38					2		5	xPodbrezová, Skalica					8.02					
				10.40					2		6	xLopej		...	...	...	8.00	...	...	...	...	...
x	...		x	10.42		x	x		3		7	Lopej, Jednota		x			7.58	x		x	x	
4.40	5.30	6.25	7.15		13.30	14.30	16.50	21.30		0	0	8		Jasenie, Jednota		5.25	6.23	7.00		11.45	14.25	15.10	17.35	22.25
4.42	5.32	6.26	7.17		13.32	14.32	16.52	21.32		0	0	9		Jasenie, Dolný kon.		5.23	6.21	6.58		11.43	14.23	15.08	17.33	22.23
4.45	5.34	6.28	7.19		13.34	14.35	16.55	21.34		1	1	10		Kremliište, hor.		5.20	6.19	6.55		11.41	14.21	15.05	17.30	22.21
4.48	5.38	6.31	7.23	10.48	13.38	14.38	16.58	21.35		6	3	11		xPredajná, rázc		5.17	6.17	6.52	7.52	11.37	14.17	15.02	17.27	22.17
4.50		6.33					14.40	17.00			4	12		Predajná, žel. st.		5.15		6.50				15.00	17.25	
	5.39		7.24	10.49	13.39			21.39		6	3	13		Predajná, MNV			6.16		7.51	11.36	14.16			22.16
...	5.43	...	7.28	10.53	13.43	...	...	21.43		8	5	14		Dubová, pri moste		...	6.11	...	7.47	11.32	14.12	...	...	22.12
	5.45		7.30	10.55	13.45			21.45		9	6	15		Dubová, centrála			6.09		7.45	11.30	14.10			22.10
...	5.48	...	7.33	10.58	13.48	...	...	21.48		10	7	16		Dubová, žel. stan		...	6.07	...	7.42	11.27	14.07	...	...	22.07
	5.50		7.35	11.00	13.50			21.50		10	7	17	prích.	**Dubová,** brána	odch.		6.05		7.40	11.25	14.05			22.05

5.11	...	7.24	...	...	...	...	17.52	...	...	odch.	od Zvolena	Pripojné vlaky na žel. stan Predajná	od Zvolena	prích.	5.11	...	...	...	...	...	...	...	...	...	...	...
4.57	...	6.36	...	...	...	14.41	17.04	...	...		od Margecian		od Margecian		4.57	...	6.36	...	...	...	14.41	17.04	...	...

Sanitized Copy Approved for Release 2010/10/06 : CIA-RDP81-01043R001000070002-7

Sanitized Copy Approved for Release 2010/10/06 : CIA-RDP81-01043R001000070002-7

14103 Bratislava–Nitra–Banská Štiavnica

Obchodná výpravňa: Bratislava-Avion telefón 247-20

	1	3	5	km	T. č.		Dopravný závod 1401 Bratislava		2	4	6
		✗	n						n	✗	
...	8.12	15.35	18.30	0	1	odch.	**Bratislava-Avion**	prích.	7.45	9.45	17.55
...	8.50	16.12	19.07	25	2		Senec		7.00	8.58	17.15
...	9.15	16.38	19.33	45	3	prích.	**Sládkovičovo**	odch.	6.40	8.37	16.45
	9.19	16.45	19.40			odch.		prích.	6.35	8.32	16.40
...	9.35	17.05	20.00	58	4		Sereď		6.17	8.08	16.23
...	9.42	17.19	20.15	68	5		xPata, Jedrata		6.04	7.56	16.14
...	10.00	17.25	20.21	72	6		Bab. rázc.		5.57	7.48	16.08
...	10.10	17.33	20.29	76	7		Veľké Zálužie		5.50	7.40	16.01
...	10.25	17.53	20.47	88	8	prích.	**Nitra**, nám. 1. mája	odch.	5.38	7.20	15.43
...	10.28	17.55	20.00			odch.		prích.	5.33	7.12	15.38
	10.30	)	20.55	88	9		Nitra, žel. stan.		5.30	)	15.35
...	...	17.58	...	88	10		Nitra, Mateovova, nár. škola		...	7.08	...
...	...	18.32	...	110	11		Vráble			6.46	...
...	...	18.52	...	128	12		Kálna			6.17	...
		19.05		135	13		Levice, rešt.			6.08	
...	...	19.07	...	135	14	prích.	**Levice**, nám.	odch.	...	6.05	...
...	...	19.15	...			odch.		prích.	...	5.54	...
...	...	19.38	...	150	15		Dolné Žemberovce			5.31	
...	...	19.50	...	156	16		Tlstý vrch			5.19	...
...	...	19.55	...	161	17		Ladzany			5.09	
...	...	20.50	...	170	18		Hontianske Nemce, hast. 16240			4.48	...
		)		170	19		Hontianske Nemce, žel. stan. 16240			4.45	
...	...	20.50	...	170	19		Hontianske Nemce, hast. 16240		...	4.35	...
...	...	21.13	...	197	20		Banská Štiavnica, strednáškola			3.52	...
...	...	21.15	...	197	21	prích.	**Banská Štiavnica**, MNV	odch.		3.50	...

11.00	...	11.30	...	...	...	...	...	...	...		odch.	Nitra, nám. 1. mája	...	...	...	...	...	...	...	...	...	...	...
		13.20									prích.	Levice, nám. 15100											
12.20	...	...	...	...	...	...	...	...	...		prích.	Zlaté Moravce 15103	...	...	...	...	...	...	...	...	...	...	...

▮ príchod 4.38 n 1 č. nepremáva

▼ úseku Bratislava-Hontianske Nemce – späť je vylúčená robotnícka a šiacka zľava cestovného

15301 Partizánske–Žarnovica–Dolné Hámre

Obchodná výpravňa: Partizánske, telefón 30

1	3	5		7	9	11	13	15	km	T. č.		Dopravný závod 1503, Partizánske		2	4	6	8	10	12	14	16	18	20
	✗●	d		h		✗●									k	d	b	a					
	5.50	5.50	...	10.00	...	14.40	18.15		0	1	odch.	**Partizánske I.**	prích.	5.30	7.50	9.50	12.25	14.30		...	17.30	...	...
	5.55	5.54		10.05		14.45	18.20		0	2		xPartizánske II.	15370	5.24	7.45	9.45	12.20	14.25			17.25		
...	5.59	6.00	...	10.09	...	14.49	18.24	...	2	3		Malé Uherce	15376	5.19	7.40	9.41	12.15	14.20		...	17.20	...	...
	6.03			10.13		14.53	18.28		4	4		xMalé Uherce, sklad	15026	5.15	7.36	9.37	12.11	14.16			17.16		
...	6.04	6.05	...	10.14	...	14.54	18.29		4	5		Veľké Uherce, žel. stan.	15203	5.13	7.35	9.36	12.10	14.15		...	17.15	...	...
	6.09			10.16		14.56	18.31		5	6		xPažiť, rázc.		5.12	7.33	9.33	12.08	14.13			17.13		
...	6.09	6.10	...	10.19	...	14.59	18.34	...	6	7		xOslany, rázc. 15306		5.06	7.30	9.30	12.05	14.10		...	17.10	...	...
	6.15	6.16		10.25		15.05	18.39		9	8		Horná Ves 15306		5.00	7.25	9.24	11.59	14.05			17.05		
...	6.20	6.21	...	10.30	...	15.10	18.45	...	11	9		xRadobica, rázc.		4.55	7.17	9.18	11.52	13.57		...	16.57	...	...
	6.26	6.21		10.33		15.16	18.51		14	10		xVáonec-Cerová		4.48	7.12	9.12	11.47	13.52			16.52		
...	6.32	6.32	...	10.42	...	15.22	18.57	...	17	11		xMüllerov štál		4.40	7.06	9.05	11.41	13.46		...	16.46	...	...
✗●	6.42	6.40		10.52	✗	15.32	19.07	✗	19	12		xPri kríži		4.34	7.00	8.58	11.35	13.40	a	b	16.40	✗	✗
4.20	6.50	6.48	...	11.00	14.40	15.40	19.15	19.55	22	13		Veľké Pole		4.25	6.50	8.50	11.25	13.30	13.35	14.35	16.30	19.35	22.50
4.28	6.58	6.56		11.08	14.45	15.48		19.59	25	14		Pila			6.42	8.42	11.17	13.22	13.25	14.28	16.22	19.26	22.43
4.32	7.02		...	11.12	14.48	15.52	...	20.04	26	15		xMalá Lehota, rázc.		...	6.38	8.36	11.13	13.18	13.21	14.24	16.18	19.21	22.40
4.38	7.03			11.18	14.53	15.53		20.10	28	16		xKajlovka, rázc.			6.32	8.30	11.07	13.12	13.15	14.18	16.12	19.15	22.35
4.44	7.13		...	11.23	14.58	16.03	...	20.15	32	17		xŽupkov, rázc.		...	6.25	8.23	11.00	13.05	13.05	14.08	16.05	19.10	22.28
4.49	7.18			11.28	15.03	16.08		20.21	33	18		Horné Hámre			6.22	8.18	10.57	13.02	12.59	14.05	16.02	19.05	22.25
4.55	7.23		...	11.33	15.08	16.13	...	20.28	35	19		Žarnovická Huta		...	6.16	8.13	10.51	12.56	12.55	14.00	15.56	19.00	22.18
5.00	7.26			11.38	15.13	16.18		20.34	39	20		xŽarnovica, predmestie			6.10	8.08	10.45	12.50	12.48	13.55	15.50	18.53	22.10
5.05	7.35	7.30	...	11.45	15.18	16.25	...	20.37	39	21		Žarnovica, nám.		...	6.05	8.05	10.40	12.45	12.45	13.50	15.45	18.50	22.05
5.10	7.40	7.32		11.50	15.25	16.30		20.42	39	22		**Žarnovica**, žel. stan.			6.00	8.00	10.35	12.4	12.4[illegible]	)	15.40	18.45	22.00
5.13	...	...	...	11.53	...	...	...	20.48	39	23		xŽarnovica, CSAD		...	5.58	...	...	...	12.37	13.47	...	...	21.57
5.18				11.58				20.53	42	24		xVoznica, rázc.			5.53				12.35	13.45			21.54
5.21	...	...	...	12.01	...	...	...	21.01	45	25		xDolné Hámre, kopinka		...	5.49	...	...	...	12.32	13.42	...	...	21.47
5.24				12.04				21.04	45	26		xDolné Hámre, Jednota			5.45				12.29	13.39			21.45
5.27	...	...	...	12.07	...	...	...	21.07	45	27		xDolné Hámre, „Na Kyslej"		...	5.43	...	...	...	12.27	13.37	...	...	21.43
5.30				12.13				21.10	45	28	prích.	**Dolné Hámre**, Sandrik	odch.		5.40				12.25	13.35			21.40

h spoj v úseku Žarnovica, žel. stan.—Dolné Hámre, Sandrik premáva len v pracovný deň

k spoj v úseku Veľké Pole—Dolné Hámre, Sandrik premáva len v prac. vné dni

B spoj premáva len v pracovných dňoch okrem soboty

Sanitized Copy Approved for Release 2010/10/06 : CIA-RDP81-01043R001000070002-7

Sanitized Copy Approved for Release 2010/10/06 : CIA-RDP81-01043R001000070002-7

15407 Levice–Hontianske Tesáre

Obchodná výpravňa: Levice, Námestie hrdinov č. 10, telefón 334

	1	3	5	7	9	11	13	km	T. č.		Dopravný závod 1508, Levice		2	4	6	8	10	12	14	16
			+											+		x				
...	...	...	9.00	12.35	...	...	...	0	1	odch.	**Levice,** žel. stan.	prích.	...	8.40	...	10.20	...	...	...	20.55
...			9.02	12.37				0	2	▼	Levice, dol. nám.	▲		8.35		10.17				20.50
...	...	...	9.04	12.42	...	...	...	0	3	prích.	Levice, nám.	odch.	...	8.30	...	10.15	...	...	...	20.37
			9.09	12.51				5	4	odch.		prích.		8.22		10.07				20.45
...	...	...	9.16	12.55				7	5		x Zajačia dolina		...	8.18	...	10.03	...	...	...	20.37
			9.20	13.03				10	6		x Horša, ráz.			8.10		9.55				20.35
	x		9.28	13.13	c	h	...	12	7		x Kmeťovce, ráz.		x	8.06	...	9.53	c	x		20.27
...	6.25					13.35	17.30	0	8		Tisý Vrch		6.15				13.30	17.15		
...	6.30	...			...	13.40	17.35	0	9		x Tisý Vrch, horáreň		6.10		...		13.25	17.10	...	
	6.35					13.50	17.40	4	10		Močiar, ráz.		6.00				13.15	17.04		
	6.50	c	9.35			13.20	14.00	18.02					5.45		8.01	c	9.47	13.10	16.47	+ 20.16
	6.52	7.37	9.37			13.25		18.02	10	11	**Dolné Žemberovce,** nám.		5.00	8.00	8.00	9.45		16.45	17.50	20.15
...	6.55		9.43			13.31	...	18.05	10	12	Dolné Žemberovce, mlyn		4.55	7.55	7.59	9.40	...	16.40	17.45	20.10
	7.00		9.47			13.36		18.10	12	13	x Brhlovce, ráz.		4.50	7.50	7.55	9.35		16.35	17.40	20.05
...	7.10	7.45	9.52			13.45	...	18.20	14	14	Kamenný chotár		4.42	7.42	7.50	9.27	...	16.27	17.32	19.57
	7.15		10.01			13.49		18.25	16	15	x Hrončín, ráz.		4.38	7.38		9.23		16.23	17.28	19.53
	7.23	...	10.05			13.54	...	18.33	20	25	Tekovské Trsťany		4.20	7.30	...	9.15	...	16.15	17.20	19.45
...	7.26		10.13			14.01		18.36	20	32	Opatovská Marovice		4.27	7.27		9.12		16.12	17.17	19.42
...	7.33	...	10.18			14.07	...	18.43	20	38	Kostolné Moravce		4.20	7.20	...	9.05	...	16.05	17.10	19.35
	7.37		10.23			14.10		18.47	20	43	x Hokovce ráz.		4.16	7.16		9.01		16.01	17.06	19.31
...	7.41	...	10.27			14.15		18.51	20	47	Dudince, kúpele		4.12	7.12	...	8.57	...	15.57	17.02	19.27
...	7.44		10.31			14.18		18.54	20	51	Tergny, Jednota		4.09	7.09		8.54		15.54	16.59	19.24
	7.46	...	10.34			14.20	...	18.56	20	54	x Tergny, MNV		4.07	7.07	...	8.52	...	15.52	16.57	19.22
...	8.00		10.36			14.23		19.00	20	58	x Dvorníky, ráz.		4.04	7.04		8.50		15.50	16.55	19.19
	8.07	...	10.41			14.25	...	19.02	20	58	Hont. Tesáre, nám.	▼	4.07	7.02	...	8.47	...	15.47	16.52	19.17
	8.05		10.45			14.30		19.05	21	00	**Hont. Tesáre,** žel. stan.	odch.	4.00	7.00		8.45		15.45	16.50	19.15

n ... vlaku Tisý Vrch–Dolné Žemberovce premáva len v pracovných dňoch

15410 Levice–Šahy

Obchodná výpravňa: Levice, Námestie hrdinov č. 10, telefón 304

	1	3	5	7	9	km	T. č.		Dopravný závod 1508, Levice		2	4	6	8	10
		x●										x●			
...	4.55	8.10	10.53	14.10	...	17.40	...	0	1	odch.	**Levice,** žel. stan.	prích.	...	6.50 9.20	... 12.50 15.50	... 18.50 ...
	4.58	8.12	10.57	14.12		17.42		0	2	▼	Levice, dol. nám.	▲		6.48 9.17	12.47 15.47	18.49
	5.01	8.14	10.55	14.15		17.45		0	3	prích.	Levice, nám.	odch.		6.47 9.15	12.45 15.44	18.48
	5.02	8.17	11.00	14.20		17.50				odch.		prích.		6.44 9.11	12.40 15.39	18.46
...	5.13	8.24	11.04	14.24	...	17.54		4	4	◆	x Levice, tehelňa		...	6.40 9.06	... 12.36 15.34	... 18.40 ...
	5.18	8.28	11.08	14.28		17.59		6	5		x Levice, vinohrady			6.35 9.00	12.32 15.29	18.33
...	5.22	8.31	11.10	14.30	...	18.00		7	6		Kráľ. dvorec		...	6.31 8.55	... 12.26 15.26	... 18.31 ...
	5.31	8.39	11.18	14.38		18.08		11	7		Čatkov			6.24 8.47	12.17 15.27	18.24
...	5.40	8.47	11.26	14.36	...	18.16		14	8		x Bory, ráz.		...	6.15 8.37	... 12.09 15.08	... 18.16 ...
	5.51	8.57	11.36	14.46		18.26		17	9		Santovo			6.04 8.25	11.57 14.57	18.07
...	5.55	9.03	11.39	14.53	...	18.30		19	10		Malanovce, kúp.		...	6.00 8.20	... 11.52 14.51	... 18.03 ...
	6.03	9.07	11.42	15.02		18.32		19	11		Malanovce, p.u.			5.55 8.18	11.50 14.49	18.01
...	6.06	9.09	11.44	15.05	...	18.34		20	12		x Dvor Zámina	▼	...	5.50 8.15	... 11.48 14.46	... 17.59 ...
	6.11	9.13	11.48	15.08		18.38				odch.		prích.		5.50 8.10	11.44 14.42	17.55
...	6.14	9.15	11.52	15.12	...	18.42		22	13	prích.	**Demandice**	odch.	...	5.45 8.05	... 11.41 14.41	... 17.50 ...
	6.21	9.20	11.57	15.18		18.47		24	14	◆	x Peréš, ráz.	▲		5.41 8.01	11.36 14.37	17.46
...	6.29	9.31	12.04	15.26	...	18.54		27	15		x Dolné Semerovce, ráz.		...	5.32 7.53	11.29 14.31	... 17.40 ...
	6.35	9.38	12.10	15.33		19.00		30	16		x Horné Semerovce, ráz.			5.26 7.46	11.22 14.25	17.31
...	6.37	9.41	12.12	15.36	...	19.03		31	17		x Tupá		...	5.22 7.42	11.20 14.22	... 17.27 ...
	6.43	9.48	12.18	15.43		19.09		34	18		Hrkovce			5.15 7.35	11.14 14.16	17.20
...	6.50	9.56	12.25	15.51	...	19.17		40	19		x Šahy, mliekáreň	●	...	5.08 7.28	... 11.07 14.10	... 17.12 ...
	6.53	10.00	12.27	15.54		19.21		40	20	prích.	**Šahy,** nám.	odch.		5.06 7.26	11.05 14.08	17.09
...	6.55	10.03	12.30	15.58		19.26				odch.		prích.		5.04 7.24	10.55 14.04	17.04
...	6.57	10.06	12.32	16.01	...	19.29		40	21	▼	x Šahy, štát. nem.	▲	...	5.02 7.22	... 10.51 14.01	... 17.02 ...
	7.00	10.10	12.35	16.05		19.35		40	22	prích.	**Šahy,** žel. stan.	odch.		5.00 7.20	10.50 14.00	17.00

Sanitized Copy Approved for Release 2010/10/06 : CIA-RDP81-01043R001000070002-7

Sanitized Copy Approved for Release 2010/10/06 : CIA-RDP81-01043R001000070002-7

15530 Prievidza–Handlová–Žiar nad Hronom

Obchodná výpravňa: Prievidza, Nádražná ul., telefon 21-74

km	km	T.č.	Dopravný závod 1505, Prievidza	1	3	5	7		9		11	13	15	17	19	21		23	25	27			
						⚒			d		a			⚒									
	0	1	odch. **Prievidza,** žel. stan.	...	...	6.50	...	...	6.45	...	9.00	9.50	...	15.15	...	15.50	..	...	...	...	...	...	..
	0	2	Prievidza, nám.			6.55			|		9.05	9.55		15.20		15.55							
	0	3	× Prievidza, trhovište	...	...	6.57	...	...		...	|	10.02	...	15.22	...	16.02	..	...	...	...	...	...	...
	4	4	× Veľká Lehotka, rázc.			7.05						10.10		15.35	...	16.10							
	7	5	Veľká Čausa (15532)	...	...	7.13	...	...		...		10.18	...	15.43		16.18	...	...	...	...	...	...	..
	8	6	× Chrenovec, rázc. k žel. stan.			7.15						10.20		15.45		16.20							
	9	7	Brusno, Jednota	..	...	7.18	...	...		...		10.23	...	15.48	...	16.23	...	...	...	...	...	...	..
	10	8	Jalovec, Jednota			7.20						10.25		15.50		16.25							
	11	9	Ráztočno	...	...	7.23	..	...		...		10.26	...	15.53	...	16.28	...	...	...	...	...	...	..
	14	10	× Hrnčiarikova chata, rázc.			7.28						10.33		15.58		16.33							
	16	11	× Handlová, kameňolom	...	...	7.33	...	...				10.38	...	16.03		16.38	...	...	...	...	...	...	..
	16	12	× Handlová, žel. most			7.35						10.41		16.06		16.41							
0	19	13	Handlová, nám.	...	...	7.40	...	...	7.14	...	9.40	10.50	...	16.10	...	16.50	...	...	...	...	...	...	...
0	19	14	× Handlová, rázc. k žel. stan. (0.5)						⌇		⌇	⌇				⌇							
0	19	15	Handlová, žel. stan.	⚒					⌇		⌇	⌇			⚒	⌇		20.15	⚒	⚒			
0	19	16	**Handlová,** vrátnica	5.05	5.15		6.50		⌇		⌇	⌇			14.50	⌇		⌇	22.50	22.55			
0	19	14	× Handlová, rázc. k žel. stan. (0.5)	5.08	5.16		6.55		⌇		⌇	⌇			14.55	⌇		20.18	22.55	23.00			
0	19	13	Handlová, nám.	5.11	5.18	...	7.00	...	7.14	...	9.40	10.55	10.30	...	15.00	16.55	...	20.21	23.00	23.05	...	...	..
3	22	17	Handlová, Jednota	5.15	5.26		7.10		|		|	10.58	10.37		15.10	16.58		20.27	23.10	23.15			
5	24	18	× Handlová, št. majetok	5.20	5.33		7.15	...				11.01	10.42		15.15	17.01	...	20.30	23.15	23.20	...	...	.
8	27	19	Nová Lehota, Jednota	5.25	5.36		7.20				9.55	11.09	10.47		15.20	17.09		20.35	23.20	23.25			
8	27	20	Nová Lehota, kameňolom	5.30	5.40	...	7.22	...			10.00	11.12	10.50		15.25	17.12	...	...	23.25	...	...	...	
9	28	21	× Horáreň Fabian		5.43		7.25				⋮	11.15	10.52		15.27	17.15			23.27				
10	29	22	× Dérerov mlyn	...	5.46	...	7.30	..		...	10.10	11.18	10.55	...	15.30	17.18	...	...	23.30	...	...	...	...
13	⌇	23	Janová Lehota, most		⌇		7.35		⌇		⌇	⌇	11.00		15.35	⌇			23.35				
16	⌇	24	**Kosorín ■**	...	⋮	...	7.45	...	⋮	...	⌇	⌇	11.10	...	15.45	⌇	...	...	23.45	...	...	...	...
	33	25	Trubín, rázc.		5.55						10.18	11.25				17.25							
	34	26	× Lovčica, rázc.	...	6.00	...		...	|	...	|	11.30				17.30			..		...	.	..
	38	27	× Lutila, rázc.		6.05							11.35				17.35							
	41	28	Žiar n. Hr., nám.	...	6.15	.	.	...	8.05	...	10.45	11.45				17.45	..	...			..	.	...
	41	29	**Žiar** n. Hr., žel. stan.		6.25				8.10		10.50	11.55				17.55							
	44	30	Žiar n. Hr., spol. dom	...	...	...	...	..	8.15	..	10.55	..	..	.	...	...	.	.	..	.	...	...	.
	45	31	prích. **Šašovské Podhradie**						8.20		11.00												

■ prípoj na trať [illegible]

15530 Prievidza–Handlová–Žiar nad Hronom

Obchodná výpravňa: Prievidza, Nádražná ul., telefon 21-74

Opačný smer:

km			T.č.	Dopravný závod 1505, Prievidza	2	4	6	8	10			12			14	16	18		20	22	24	26	28	
															d		a							
0		0	31	odch. **Šašovské Podhradie**	...	...	...	...	...	...	...	...	...	...	11.00	...	14.10	...	...	...	...	...	...	...
0		0	30	Žiar n. Hr., spol. dom											11.10		14.20							
4		4	29	**Žiar** nad Hron., žel. stan.	...	...	...	...	6.30	...	...	...	...	...	11.15	...	14.25	...	13.10	...	18.35	...	...	...
4		4	28	Žiar nad Hron., nám.					6.35						11.20		14.30		13.15		18.40			
7		7	27	× Lutila, rázo.	...	...	...	...	6.38	...	...	...	...	...	|	...		...	13.18	...	18.45	...	...	...
11		11	26	× Lovčica, rázo.					6.45										13.25		18.50			
12		12	25	Trubín, rázo.	...	...	...	...	6.50	...	...	...	...	...		⚒		...	13.30	...	18.55	⚒	...	...
⌇	0	⌇	24	**Kosorín ■**	3.50				⌇			7.50				11.50			⌇		⌇	19.50		
16	3	⌇	23	Janová Lehota, most	4.00	...	...	...	6.58	...	...	8.00	...	...		12.00		...	⌇	...	⌇	20.00	...	...
19	6	16	22	× Dérerov mlyn	4.18				7.02			8.18				12.18			13.42		18.57	20.18		
20	7	17	21	× Horáreň Fabian	4.20	...	⚒	...	7.10	...	...	8.20	...	...		12.20		...	13.47	...	19.00	20.20	...	...
21	8	18	20	Nová Lehota, kameňolom	4.25		5.35		7.15			8.25				12.25			13.52		19.10	20.25	⚒	
21	8	18	19	Nová Lehota, Jednota	4.30	4.30	5.40	...	7.20	...	...	8.30	...			12.30		...	13.57	...	19.12	20.30	20.55	...
24	11	21	18	× Handlová, štát. majetok	4.35	4.35	5.43		7.25			8.35				12.35			14.07		19.15	20.35	21.00	
26	13	23	17	Handlová, Jednota	4.40	4.40	5.46	...	7.30	...	...	8.40	...	...		12.40		...	14.15	...	19.17	20.40	21.05	...
29	16	26	13	Handlová, nám.	4.50	4.50	5.50		7.40			8.50			12.10	12.50	15.20		14.20		19.20	20.50	21.10	
29	16	26	14	× Handlová, rázc. k žel. stan. (0.5)	4.55	4.55	5.55		⌇			8.55			⌇	12.55	⌇		⌇		19.22	20.55	21.20	
29	16	26	16	Handlová, vrátnica	5.00	5.00	6.00	...	⌇	...	...	⌇	...	...	⌇	13.00	⌇	...	⌇	⚒	⌇	21.00	21.25	...
29	16	26	15	Handlová, žel. stan.					⌇			9.00			⌇		⌇		⌇	18.20	19.23			
29	16	26	14	× Handlová, rázc. k žel. stan. (0.5)	...	...	..	⚒	⌇	...	...	...		...	⌇	...	⌇	...	⌇	18.23	...	...	...	...
29		26	13	Handlová, nám.	...	...	...	6.00	7.42	...	...	...	...	...	12.10	...	15.20	...	14.22	18.25	...	...	...	...
32		29	12	× Handlová, žel. most.				6.08	7.45										14.25	18.28				
32		29	11	× Handlová, kameňolom	...	...	...	6.10	7.53	...	...	...	...	...	|	...	|	...	14.33	18.30	...	...	...	...
34		31	10	× Hrnčiarikova chata, rázc.				6.16	7.59										14.39	18.36				
37		34	9	Raztočno	...	...	...	6.20	8.02	...	...	...	...	...		...		...	14.42	18.40	...	...	...	...
38		35	8	Jalovec				6.25	8.05										14.45	18.45				
39		36	7	Brusno, Jednota (15532)	...	...	...	6.31	8.10	...	...	...	...	...		...		...	14.50	18.51	...	...	...	...
40		37	6	× Chrenovec, žel. stan. rázc.				6.35	8.14										14.54	18.55				
41		38	5	Veľká Čausa	...	...	...	6.37	8.18	...	...	...	...	...		...		...	14.58	18.57	...	...	...	...
44		41	4	× Veľká Lehota, rázc.				6.43	8.23										15.03	19.03				
48		45	3	× Prievidza, trhovište	...	...	...	6.48	8.27	...	...	...	...	...		...		...	15.07	19.08	...	...	...	.
48		45	2	Prievidza, nám.				6.52	8.30						12.35		15.55		15.10	19.12				
48		45	1	prích. **Prievidza,** žel. stan.	...	...	...	6.55	8.35	...	...	...	...	...	12.40	...	16.00	...	15.15	19.15	...	...	...	...

■ prípoj na trať 18272

Sanitized Copy Approved for Release 2010/10/06 : CIA-RDP81-01043R001000070002-7

Sanitized Copy Approved for Release 2010/10/06 : CIA-RDP81-01043R001000070002-7

17230 Lipt. Mikuláš–Kráľ. Lehota–Brezno

Obchodná výpravňa: Liptovský Hrádok, tel. 59

1	3	5	7	9	11	13	15	17	19	21	km	T.č.		Dopravný závod 1702, Lipt. Mikuláš		7	4	6	8	10	12	14	16	18	
				⚒															⚒⊔						
...	...	...	6.30	9.45	...	...	...	...	...	...	0	1	odch.	**Lipt. Mikuláš,** žel. stan.	prich.	...	...	...	9.00	...	...	...	19.30	...	...
...	...	...	6.33	9.48	✝⊔	...	...	...	...	...	0	2	prich.	**Lipt. Mikuláš,** ONV	odch.	...	...	✝A	8.57	...	...	...	19.28	...	...
...	...	...	6.35	10.00	12.05	...	...	...	...	...			odch.		prich.	...	...	9.15	8.55	...	...	...	19.27	...	...
...	...	...	6.40	10.03	12.15	...	...	...	...	...	5	3		Okoličné, rázc.		...	...	9.05	8.49	...	...	...	19.23	...	...
...	...	...	6.42	10.08	12.17	...	...	...	...	...	5	4		×Stošice, rázc.		...	...	9.04	8.47	...	...	...	19.21	...	...
...	...	...	6.43	10.11	12.20	...	...	...	...	...	6	5		×Beňadiková, rázc.		...	...	9.02	8.44	...	...	...	19.19	...	...
...	...	...	6.45	10.15	12.22	...	...	...	...	...	7	6		Lipt. Ján, rázc.		...	...	9.00	8.42	...	...	...	19.17	...	...
...	...	...	6.53	10.20	12.27	...	...	...	...	...	9	7		×Podtúreň, žel. zast.		...	...	8.56	8.38	...	...	...	19.12	...	...
...	...	...	7.05	10.30	12.35	...	...	...	...	...	12	8	prich.	**Lipt. Hrádok**	odch.	...	...	8.52	8.32	...	...	...	19.10	...	...
...	...	...	7.15	10.35	12.40	...	...	...	...	...			odch.		prich.	...	...	8.47	8.30	...	...	...	18.52	...	...
...	...	...	7.20	10.40	12.47	...	...	...	...	...	15	9		Jánoškov domov		...	...	8.45	8.24	...	...	...	18.43	...	...
...	...	...	7.24	10.45	12.50	...	...	...	...	...	16	10		Maša		...	...	8.39	8.21	...	...	...	18.40	...	...
...	...	...	7.30	10.48	12.53	...	...	...	...	...	17	11		Hybe, rázc.		...	...	8.37	8.19	...	...	...	18.37	...	...
c	✝k	⚒	7.33	10.55	12.55	...	⚒	...	...	...	18	12	prich.	**Kráľova Lehota,** žel. stan.	odch.	...	c	8.35	8.18	...	⚒	...	18.34	k	...
6.20	6.45	7.15	7.43	11.00	13.00	13.35	14.00	15.40	...	19.20			odch.		prich.	6.00	7.20	8.30	8.16	12.20	12.05	15.30	18.24	19.00	...
|	|	|	|	|	|	|	14.03	15.43	...	|	18	13		Kráľova Lehota, prealejka		5.55	|	|	|	|	|	|	|	18.55	...
|	6.55	7.25	7.58	11.10	13.13	13.45	14.13	15.53	...	19.30	23	14		Michalovo		5.48	7.11	8.24	8.10	12.12	11.55	15.17	18.09	18.48	...
|	6.57	7.27	7.59	11.12	13.15	13.47	14.15	15.55	...	19.32	24	15		×Svidovo, rázc.		5.46	7.08	8.21	8.08	12.10	11.53	15.16	18.06	18.46	...
|	6.59	7.29	8.04	11.16	13.18	13.49	14.19	15.59	...	19.36	25	16		Malužiná, MNV		5.44	7.06	8.19	8.04	12.08	11.52	15.13	18.03	18.44	...
|	7.07	7.37	8.12	11.20	13.29	13.57	14.31	16.11	...	19.40	29	17		Nižná Boca, rázc.		5.36	7.00	8.09	7.54	11.58	11.42	15.07	17.53	18.36	...
|	7.09	7.39	8.16	11.24	13.32	13.59	14.34	16.14	...	19.41	30	18		Stredná Boca, rázc.		5.34	6.55	8.06	7.51	11.55	11.40	14.59	17.50	18.34	...
6.45	7.22	7.45	8.22	11.30	13.40	14.02	14.40	16.20	✝♦	19.50	32	19	prich.	**Vyšná Boca,** rázc.	odch.	5.30	6.50	8.00	7.45	11.51	11.35	14.50	17.42	18.30	...
...	7.24	...	8.23	...	...	14.04	...	...	16.30	...			odch.		prich.	...	...	7.55	...	11.50	...	...	17.41	18.29	...
...	7.30	...	8.30	...	...	14.10	...	...	16.40	...	35	20		×Čertovica, hot. Šport		...	...	7.45	...	11.40	...	...	17.33	18.24	...
...	7.35	...	8.35	...	...	14.14	...	...	16.47	...	37	21		Čertovica, hotel		...	...	7.40	...	11.34	...	...	17.25	18.20	...
...	...	...	8.50	...	...	14.24	...	...	...	...	43	22		Jarabá, Jednota		...	...	...	...	11.25	...	...	17.12	...	...
...	...	...	8.52	...	...	14.26	...	...	...	...	43	23		Jarabá, garáž		...	...	...	...	11.23	...	...	17.10	...	...
...	...	...	9.00	...	...	14.36	...	...	...	...	47	24		Kyslá		...	...	...	...	11.13	...	...	17.01	...	...
...	...	...	9.10	...	...	14.41	...	...	...	...	50	25		Mýto pod Ďumbierom, chata		...	...	...	...	11.10	...	...	16.58	...	...
...	...	...	9.25	...	...	14.50	...	...	...	...	55	26		Halny, rázc.		...	...	...	...	10.51	...	...	16.38	...	...
...	...	...	9.30	...	...	14.53	...	...	...	...	57	27		Predné Halny, rázc.		...	...	...	...	10.48	...	...	16.35	...	...
...	...	...	9.36	...	...	14.58	...	...	...	...	60	28	prich.	**Brezno,** nám.	odch.	...	...	...	...	10.43	...	...	16.29	...	...
...	...	...	9.40	...	...	14.59	...	...	...	...			odch.		prich.	...	...	...	...	10.42	...	...	16.25	...	...
...	...	...	9.45	...	...	15.00	...	...	...	...	60	29	prich.	**Brezno,** žel. stan.	odch.	...	...	...	...	10.40	...	...	16.20	...	...

		43	43	41	43	43	43	41		trať			trať						43	43			43	43		
		1917	801	R 375	1921	323	821	707		vlak			vlak						1917	801			1921	R 325		
...	...	10.39	10.47	...	16.25	16.17	16.36	...	...	Vlakové prípoje	odch.	*Brezno*	prich.	...	...	...	...	...	10.28	10.37	...	...	16.02	16.06	...	...
		15.55	}		21.18	}	}					*Margecany*							}	6.00			}	13.14		
...	...	...	12.08	..	..	17.12	18.05		...			*Ban. Bystrica*		...	...	...	...	...	8.57	...	...	...	14.37	...	...	...
			13.11	13.45		17.40	19.09	20.43				*Zvolen*							7.39				13.35			
...	...	...	...	14.01	...	18.18	...	21.03	...			*Hron. Dúbrava* / *Fiľakovo*		...	...	...	...	...	...	...	...	...	...	...	...	...
...	...	...	...	...	...	...	...	...	...		prich.	*Ban. Štiavnica* / *Šahy*	odch.	...	...	...	...	...	...	...	...	...	...	...	...	...

✝⊔ spoj premáva v celom úseku v dni prac. pokoja od 1. VII. do 31. VIII., mimo uvedený dátum v dni prac. pokoja z Lipt. Hrádku
⚒⊔ spoj premáva v celom úseku v prac. dni, v dni prac. pokoja do Lipt. Hrádku do 30. 6. a od 1. 9.
✝k spoj premáva v celom úseku v dni prac. pokoja od 1. VII.—31. VIII., v ostatné dni prac. pokoja na Vyšnú Bocu
k spoj premáva v celom úseku v dni prac. pokoja od 1. VII.—31. VIII., v ostatné dni v úseku Vyšná Boca—Kráľ. Lehota
h spoj t. č. nepremáva
✝A spoj premáva v dni prac. pokoja v dobe od 1. VII.—31. VIII.

17252 Rybárpole–Ružomberok–Lipt. Revúce–Banská Bystrica

Obchodná výpravňa: Ružomberok, tel. 2435, Ban. Bystrica, tel. 2161, 2133

km	T.č.		Vlakový prípoj k trati 17252																					
			čís. trate						40	40	40	38		40	38		40	40		38	40			
			čís. vlaku						614	603	R 302	R 302		1621	304		R 304	606		306	R 32			
		odch.	*Praha*	...	...	...	...	...	...	...	...	...	...	...	...	...	...	...	...	...	...	...	...	...
			Bratislava	...	...	...	...	...	...	...	...	6.18	...	...	8.48	...	...	...	...	13.45	...	...	...	...
			Žilina	...	...	...	...	...	4.57	...	9.04	9.01	...	L. Mikuláš	12.39	...	13.10	12.23	...	17.35	18.16	...	...	...
			Košice	...	...	...	...	...	}	4.05	}	...	...	18.46	...	...	}		...	...	}	...	...	...
		prich.	*Ružomberok*	...	...	...	...	...	6.37	9.22	9.47		...	19.15	...	...	14.10	14.25	...	...	19.11	...	...	...
km	T.č.		*Dopravný závod 1708, Ružomberok*		1		3	5		7	9		11	13	15	17		19			21			
							⚒									⚒ o								
0	1	odch.	**Rybárpole**	...	...	...	6.20	...	...	...	...	...	...	...	...	14.15	...	...	...	...	...	...	...	...
0	2		Ružomberok, Benzinol (viď tiež trať č. 17251)	...	...	...	6.21	...	...	...	⚒	...	h	...	...	14.17	...	...	...	...	...	...	...	...
3	3		Ružomberok, žel. stan.	...	...	...	}	...	...	6.50	10.50	...	11.30	...	...	}	...	15.20	...	...	19.20	...	...	...
3	4		Ružomberok, Mýto	...	...	...	6.29	...	...	}	10.51	...	11.34	...	...	14.19	...	}	...	...	}	...	...	...
5	5		Ružomberok, rázc.	...	...	...	6.34	...	...	6.52	10.55	...	11.37	...	...	14.25	...	15.23	...	...	19.26	...	...	...
5	6		Ružomberok, tehelňa	...	...	...	6.35	...	...	6.54	10.56	...	11.40	...	...	14.30	...	15.25	...	...	19.28	...	...	...
6	7		Ružomberok, kameňolom	...	...	...	6.37	...	...	6.57	10.58	...	11.42	...	...	14.32	...	15.28	...	...	19.30	...	...	...
10	8		Biely Potok, „Bystrôčan"	...	h	...	6.47	...	...	7.04	11.06	...	11.50	...	...	14.38	...	15.32	...	...	19.37	...	...	...
10	9		Biely Potok, „Lichard"	...	5.25	...	6.46	...	...	7.06	11.07	...	11.52	...	...	14.42	...	15.36	...	...	19.39	...	...	...
10	10		Biely Potok, „Luky"	...	|	...	6.47	...	...	7.09	11.08	...	11.54	...	...	14.48	...	15.46	...	...	19.43	...	...	...
13	11		Podsuchá, žel. stan.	...	|	...	6.54	...	...	7.19	11.15	...	12.01	...	...	14.55	...	15.50	...	...	19.52	...	...	...
20	12	prich.	**Lipt. Osada**	...	|	...	7.10	h	...	7.37	11.33	...	12.20	h	h	15.07	...	16.04	...	...	20.04	...	...	...
		odch.		...	|	...	7.11	7.30	...	7.40	11.34	...	...	13.30	14.30	15.12	...	16.06	...	...	20.08	...	...	...
24	13		Lipt. Revúca, nižná	...	|	...	7.20	7.40	...	7.50	11.44	...	...	13.40	14.40	15.31	...	16.14	...	...	20.28	...	...	...
27	14		Lipt. Revúca, stredná	...	|	...	7.28	...	...	7.58	11.53	...	...	13.46	14.45	15.41	...	16.20	...	...	20.38	...	...	...
29	15	prich.	**Lipt. Revúce,** vyšné	...	6.05	...	7.35	...	...	8.03	12.00	...	...	13.52	14.52	15.47	...	16.24	...	...	20.49	...	...	...
		odch.		...	...	...	...	...	...	8.04	...	...	...	...	...	...	...	16.25	...	...	...	...	...	...
35	16		Šturec, rozhľadňa	...	...	...	...	...	...	8.20	...	...	...	...	...	...	...	16.45	...	...	...	...	...	...
39	17		Motyčky, rázc.	...	...	...	...	...	...	8.35	...	...	...	...	...	...	...	17.00	...	...	...	...	...	...
39	18		Jelenec	...	...	...	...	...	...	8.37	...	...	...	...	...	...	...	17.04	...	...	...	...	...	...
40	19		×Dolný Jelenec	...	...	...	...	...	...	8.39	...	...	...	...	...	...	...	17.10	...	...	...	...	...	...
43	20		Staré Hory, MNU	...	...	...	...	...	...	8.46	...	...	...	...	...	...	...	17.18	...	...	...	...	...	...
46	21		Polkanová	...	...	...	...	...	...	8.53	...	...	...	...	...	...	...	17.25	...	...	...	...	...	...
47	22		×Uľanka, žel. stan. rázc.	...	...	...	...	...	...	8.55	...	...	...	...	...	...	...	17.27	...	...	...	...	...	...
49	23		Harmanec, rázc.	...	...	...	...	...	...	9.0[illegible]	...	...	...	...	...	...	...	17.35	...	...	...	...	...	...
50	24		Uľanka, MNU	...	...	...	...	...	...	9.03	...	...	...	...	...	...	...	17.37	...	...	...	...	...	...
52	25		×Sv. Jakub, Nový Svet	...	...	...	...	...	...	9.08	...	...	...	...	...	...	...	17.40	...	...	...	...	...	...
54	26		×Sv. Jakub, pri kostole	...	...	...	...	...	...	9.12	...	...	...	...	...	...	...	17.43	...	...	...	...	...	...
55	27		×Kostiviarska, Jednota	...	...	...	...	...	...	9.15	...	...	...	...	...	...	...	17.46	...	...	...	...	...	...
58	28		B. Bystrica, nám. 1. mája	...	...	...	...	...	...	9.22	...	...	...	...	...	...	...	17.50	...	...	...	...	...	...
61	29		B. Bystrica, žel. zast., mesto	...	...	...	...	...	...	9.30	...	...	...	...	...	...	...	17.54	...	...	...	...	...	...
61	30		B. Bystrica, KVP	...	...	...	...	...	...	9.32	...	...	...	...	...	...	...	17.57	...	...	...	...	...	...
61	31	prich.	**Banská Bystrica,** žel. stan.	...	...	...	...	...	...	9.35	...	...	...	...	...	...	...	18.0[illegible]	...	...	...	...	...	...

h spoj t. č. nepremáva

Sanitized Copy Approved for Release 2010/10/06 : CIA-RDP81-01043R001000070002-7

Sanitized Copy Approved for Release 2010/10/06 : CIA-RDP81-01043R001000070002-7

17252 Rybárpole–Ružomberok–Lipt. Revúce–Banská Bystrica

Obchodná výpravňa: Ružomberok, tel. 2495, Ban. Bystrica, tel. 2161, 2133

km	T.č.		Dopravný závod 1708, Ružomberok	2	4		6	8	10	12	14	16		18	20		22	24	26					
0	31	odch.	**Banská Bystrica**, žel. stan.	...	...	...	...	...	6.20	...	...	...	...	...	...	...	+ 12.35	14.35	...	...	...	...	...	...
0	30		B. Bystrica, KVP	...	...	...	...	...	6.23	...	...	...	...	...	...	...	12.38	14.38	...	...	...	...	...	...
0	29		B. Bystrica, žel. zast., mesto	...	...	...	...	...	6.26	...	...	...	...	...	...	...	12.41	14.41	...	...	...	...	...	...
3	28		B. Bystrica, nám. 1. mája	...	...	...	...	...	6.30	...	...	...	...	...	...	...	12.45	14.45	...	...	...	...	...	...
6	27		xKostiviarská, Jednota	...	...	...	...	...	6.34	...	...	...	...	...	...	...	12.49	14.49	...	...	...	...	...	...
7	26		xSv. Jakub, pri kostole	...	...	...	...	...	6.37	...	...	...	...	...	...	...	12.51	14.51	...	...	...	...	...	...
9	25		xSv. Jakub, Nový Svet	...	...	...	...	...	6.40	...	...	...	...	...	...	...	12.56	14.56	...	...	...	...	...	...
11	24		Ulanka, MNU	...	...	...	...	...	6.44	...	...	...	...	...	...	...	13.01	15.01	...	...	...	...	...	...
12	23		Harmanec, rázc.	...	...	...	...	...	6.46	...	...	...	...	...	...	...	13.03	15.03	...	...	...	...	...	...
14	22		xUľanka, žel. stan. rázc.	...	...	...	...	...	6.53	...	...	...	...	...	...	...	13.07	15.07	...	...	...	...	...	...
15	21		Polkanová	...	...	...	...	...	6.57	...	...	...	...	...	...	...	13.10	15.10	...	...	...	...	...	...
18	20		Staré Hory, MNU	...	...	...	...	...	7.05	...	...	...	...	...	...	...	13.15	15.15	...	...	...	...	...	...
21	19		xDolný Jelenec	...	...	...	...	...	7.10	...	...	...	...	...	...	...	13.18	15.18	...	...	...	...	...	...
22	18		Jelenec	...	...	...	...	...	7.15	...	...	...	...	...	...	...	13.20	15.20	...	...	...	...	...	...
22	17		Motyčky, rázc.	...	...	...	...	...	7.20	...	...	...	...	...	...	...	13.23	15.23	...	...	...	...	...	...
26	16		Šturec, rozhľadňa	...	...	...	...	...	7.35	...	...	...	...	...	...	...	13.40	15.43	...	...	...	...	...	...
32	15	prích.	**Lipt. Revúce**, vyšné	h	X	...	...	+	7.50	h	X	...	...	X	h	...	14.01	16.01	X	...	...	...	...	...
		odch.		3.40	4.15	...	...	5.00	7.52	7.00	7.40	...	...	12.15	14.00	...	14.05	16.05	16.20	...	...	...	...	...
34	14		Lipt. Revúca, stredné	3.47	4.20	...	h	5.05	7.56	7.06	7.45	h	...	12.20	14.05	...	14.09	16.09	16.25	...	...	...	...	...
37	13		Lipt. Revúca, nižné	3.57	4.26	...	4.45	5.13	8.04	7.15	7.53	7.45	...	12.28	14.11	...	14.18	16.18	16.32	...	...	...	...	...
41	12	prích.	**Lipt. Osada**	4.07	4.35	...	4.54	5.23	8.12	7.25	8.03	8.00	...	12.38	14.20	...	14.28	16.28	16.43	...	...	...	...	...
		odch.		4.10	4.36	...	4.55	5.24	8.15	...	8.05	8.02	...	12.39	...	...	14.30	16.30	16.45	...	...	...	...	...
48	11		Podsuchá, žel. stan.	4.17	4.54	...	5.12	5.45	8.28	...	8.22	8.20	...	12.57	...	...	14.47	16.47	17.00	...	...	...	...	...
51	10		Biely Potok, „Luky"	4.26	4.56	...	5.19	5.47	8.32	...	8.30	8.27	...	12.59	...	...	14.52	16.52	17.08	...	...	...	...	...
51	9		Biely Potok, „Lichard"	4.28	4.58	...	5.20	5.49	8.42	...	8.32	8.29	...	13.02	...	...	14.55	16.55	17.10	...	...	...	...	...
51	8		Biely Potok, „Bystričan"	4.30	5.00	...	...	5.52	8.46	...	8.37	8.30	...	13.04	...	...	14.58	16.58	17.18	...	...	...	...	...
55	7		xRužomberok, kameňolom	4.40	5.12	...	...	6.02	8.50	...	8.45	8.38	...	13.47	...	...	15.08	17.08	17.21	...	...	...	...	...
56	6		Ružomberok, tehelňa	4.43	5.15	...	...	6.05	8.53	...	8.47	8.40	...	13.17	...	...	15.12	17.12	17.26	...	...	...	...	...
56	5		Ružomberok, rázc.	4.45	5.17	...	...	6.06	8.55	...	8.49	8.41	...	13.18	...	...	15.15	17.15	{	...	...	...	...	...
58	4		Ružomberok, Mýto	4.49	5.23	...	...	6.12	{	...	8.53	8.44	...	13.22	...	...	{	{	17.30	...	...	...	...	...
58	3		Ružomberok, žel. stan.	5.01	5.25	...	...	6.15	9.00	...	8.55	8.45	...	13.23	...	...	15.20	17.20	...	...	...	...	...	...
61	2		Ružomberok, Benzinol	5.08	5.34	...	...	...	...	...	...	...	...	13.24	...	...	...	...	...	...	...	...	...	...
61	1	prích.	**Rybárpole**	5.10	5.35	...	...	...	...	...	...	...	...	13.30	...	...	...	...	...	...	...	...	...	...
			Vlakové prípoje k trati 17252 — čís. trate	40	40			40	40	40				40			40	40	32					
			čís. vlaku	613	602			r15	603	R 302				617			619	605	417					
		odch.	*Ružomberok*	5.38	5.39	...	...	6.31	9.27	9.49	...	...	...	13.31	...	...	15.53	17.43	...	...	...	...	...	...
			Košice	{	10.31	...	...	{	{	12.27	...	...	...	{	...	...	{	{	...	...	...	...	...	...
			Žilina	7.10	...	...	...	8.18	11.00	...	...	...	...	15.08	...	...	17.22	19.21	19.35	...	...	...	...	...
			Bratislava	...	...	...	...	...	...	...	...	...	...	...	...	...	...	...	23.50	Bohumín	...	...	...	...
		prích.	*Praha*	...	...	...	...	...	...	...	...	...	...	...	...	...	...	...	...	...	...	...	...	...

Viď tiež trať 17251 (T.č. 11–2)

h spoj t. č. nepremáva

18101 Košice–Šafárikovo–Rim. Sobota–Lučenec

Obchodná výpravňa: Košice, n. Osloboditeľov 2, tel. 21-600

			1							km	T.č.		Dopravný závod 1801, Košice								2			
...	...	...	4.20	...	...	...	...	...	...	0	1	odch.	**Košice**, autobusová stanica	prích.	...	...	...	...	...	...	21.10	...	...	...
...	...	...	|	...	...	...	...	...	...	0	2		Košice, nám. Osloboditeľov		...	...	...	...	...	...	|	...	...	...
...	...	...	4.46	...	...	...	...	...	...	15	3		Šaca, tábor		...	...	...	...	...	...	20.44	...	...	...
...	...	...	5.06	...	...	...	...	...	...	29	4		Moldava n. Bodvou, „Odeva" 18123		...	...	...	...	...	...	20.24	...	...	...
...	...	...	5.23	...	...	...	...	...	...	38	5		Turňa n. Bodvou, nám. 18122		...	...	...	...	...	...	20.07	...	...	...
...	...	...	5.37	...	...	...	...	...	...	49	6		xHrhov, rázc.		...	...	...	...	...	...	19.53	...	...	...
...	...	...	5.44	...	...	...	...	...	...	54	7		xJablonov n. Turňou, rázc. 18121		...	...	...	...	...	...	19.46	...	...	...
...	...	...	6.06	...	...	...	...	...	...	63	8		xKrásnohorské, Mauzóleum	odch.	...	...	...	...	...	...	19.24	...	...	...
...	...	...	6.18	...	...	...	...	...	...	71	9	prích.	**Rožňava**, nám.	prích.	...	...	...	...	...	...	19.12	...	...	...
...	...	...	6.25	...	...	...	...	...	...			odch.			...	...	...	...	...	...	19.05	...	...	...
...	...	...	7.00	...	...	...	...	...	...	91	10		Plešivec, rázc. na Domicu 18211, 18212	odch.	...	...	...	...	...	...	18.30	...	...	...
...	...	...	7.30	...	...	...	...	...	...	107	11	prích.	**Šafárikovo**, nám.	prích.	...	...	...	...	...	...	18.00	...	...	...
...	...	...	7.35	...	...	...	...	...	...			odch.			...	...	...	...	...	...	17.55	...	...	...
...	...	...	7.55	...	...	...	...	...	...	115	12		xFiga		...	...	...	...	...	...	17.35	...	...	...
...	...	...	8.04	...	...	...	...	...	...	123	13		xBátka, rázc. 16101	odch.	...	...	...	...	...	...	17.26	...	...	...
...	...	...	8.32	...	...	...	...	...	...	138	14	prích.	**Rimavská Sobota**, žel. st.	prích.	...	...	...	...	...	...	16.58	...	...	...
...	...	...	8.37	...	...	...	...	...	...			odch.			...	...	...	...	...	...	16.53	...	...	...
...	...	...	8.57	...	...	...	...	...	...	150	15		xOžďany, nám. 16181		...	...	...	...	...	...	16.32	...	...	...
...	...	...	9.26	...	...	...	...	...	...	170	16		Lučenec, „Nový Svet"		...	...	...	...	...	...	|	...	...	...
...	...	...	9.30	...	...	...	...	...	...	170	17	prích.	**Lučenec**, žel. stan.	odch.	...	...	...	...	...	...	16.00	...	...	...
Odchody vlakov z Lučenca na	v Zvolen		9.40	...	...	...	...	...	...				Príchody vlakov do Lučenca od Zvolena		...	...	...	...	...	...	15.56	...	...	...

V úseku Rožňava–Lučenec u všetkých spojov sú vylúčené zamestnanecké a žiacke cestovné lístky

Sanitized Copy Approved for Release 2010/10/06 : CIA-RDP81-01043R001000070002-7

Sanitized Copy Approved for Release 2010/10/06 : CIA-RDP81-01043R001000070002-7

18280 Poprad-Tatry–Hranovnica–Muráň–Jelšava

Obchodná výpravňa: Poprad, ul. J. Wolkera 4, tel. 179

1	3	5	7	9	km	T.č.	Dopravný závod 1810, Poprad	2	4	6	8	10
	Z Muránskej Zdychavy		X					X	+	do Muránskej Zdychavy	X	
...		...	10.20	19.15	0	1	odch. **Poprad-Tatry** prích.	10.09	10.05		18.51	...
...		...	10.22	19.18	0	2	Poprad, „Dukla"	10.06	10.02		18.48	...
...		...	10.30	19.30	5	3	Kvetnica, sanatorium 18281, 18282	9.57	9.51		18.39	...
...		...	10.40	19.42	10	4	Hranovnica, Vernárska ul. 10	9.44	9.38		18.26	...
...		...	10.48	20.05	19	5	Vernár, pri cintoríne 18281	9.34	9.18		18.16	...
...		...	11.25	20.31	28	6	xPusté Pole, rázc. na Lad. Jaskyňu	9.06	8.50		17.48	...
...		...	11.28	20.34	28	7	xOdb. na žel. stan. Vernár	9.04	8.48	...	17.46	...
...	...	...	11.43	20.50	34	8	Švermovo, MNV	8.48	8.32	...	17.30	...
...	...	...	11.58	21.17	41	9	xČervená Skala, podjazd, rázc.	|	|	...	|	...
...	...	...	12.00	21.20	41	10	**Červená Skala**, žel. stan.	8.31	8.15	...	17.13	...
...	...	...	12.05	21.30				8.26	8.10	...	17.08	...
...	...	...	12.07	21.33	41	9	xČervená Skala, podjazd, rázc.	8.23	8.07	...	17.05	...
...	...	...	12.29	21.58	48	11	xMuránska Huta, odb. do obce	7.56	7.40	...	16.32	...
X	...	+	⌇	⌇	48	12	**Muránska Huta**, pri kostole	⌇	⌇	...	⌇	...
4.30	...	6.05	⌇	⌇				⌇	⌇	...	⌇	23.14
4.31	...	6.06	12.30	21.59	48	11	xMuránska Huta, odb. do obce	7.56	7.40	...	16.22	23.12
4.35	...	6.10	12.32	22.01	49	13	xPredná Hora, hájovňa 16532	7.53	7.37	...	16.19	23.10
|	...	6.48	12.53	22.27	58	14	**Odb. na žel. stan. Muráň** (0.2)	|	|	...	|	22.50
|	...	6.48	12.54	22.28				|		...	|	22.38
5.00	...	6.50	12.56	22.30	59	15	**Muráň**, nám.	7.16	7.00	...	15.42	22.35
5.02	...	...	12.57	...				7.13	...	...	15.39	...
5.10	...	...	13.04	...	63	16	Muránska Dlhá Lúka, škola 18533, 18534	7.03	...	...	15.29	...
5.20	...	...	13.14	...	68	17	**Revúca**, nám., p. ú.	6.51	...	...	15.17	...
5.22	X	...	13.15	...				6.50	...	X	15.16	...
5.25	7.40	...	13.17	...	69	18	Revúca, u žel. stan.	6.42	...	11.18	15.09	...
5.31	7.46	...	13.25	...	72	19	Mokrá Lúka, č. d. 180	6.40	...	|	15.06	...
5.33	⌇	...	13.30	...	73	20	Lubeník, odb. na Turčok 18216, 18217	6.30	...	11.12	15.02	...
5.35	7.56	...	13.31	...	73	21	Lubeník, kaštieľ	6.29	...	|	15.00	...
5.37	|	...	13.32	...	76	22	**Teplá Voda** (II) 16125, 16126	6.28	...	11.02	14.54	...
5.38	|	...	13.34	...				6.26	...	|	14.53	...
5.49	8.05	...	13.40	...	78	24	**Jelšava**, nám.	6.15	...	10.50	14.49	...
5.51	...	...	13.42	...	78	24	Jelšava, odb. k žel. stan.	6.1[illegible]	...	...	14.47	...
5.54	...	...	|	...				6.13	...	...	|	...
5.56	...	...	13.43	...	79	24	prích. **Jelšava**, žel. stan. odch.	6.10	...	...	14.45	...

18212 Plešivec–Gemerská Hôrka–Domica

Obchodná výpravňa: Rožňava, námestie baníkov 31, tel. 37

km		T.č.	Dopravný závod 1803, Rožňava	2	4	6	8	10	12	14	16
				d		X		X	X		
	0	1	odch. **Plešivec**, žel. stan. 18306	4.00	5.50	9.25	12.00	14.15	15.35	19.10	...
	0	2	Plešivec, rázc. na Šafárikovo	4.03	5.53	9.28	12.03	14.18	15.37	19.13	...
		3	Gemerská Horka, osada	⌇	⌇			⌇	15.40	⌇	...
									15.45		
0		4	prích. odch. **Gemerská Horka**, potr. druž.						15.55	⌇	22.15
									16.00		22.20
1		3	Gemerská Horka, osada			9.29	12.04	14.18	16.08	19.14	22.32
3	0	2	Plešivec, rázc. na Šafárikovo	4.0[illegible]	5.54	9.40	12.16	14.31	16.19	19.26	22.42
7	4	5	xArdovo, V „Dubine"	4.15	6.05	9.52	12.28	14.42	16.30	19.38	22.54
11	8	6	Dlhá Ves	4.27	6.17	9.57	12.33	14.47	16.35	...	...
13	10	7	xKečovo, rázc. (3)	...	6.22	10.00	12.36	14.50	16.38	...	...
14	11	8	prích. **Domica** (jaskyňa) 18306	...	6.30						

a zpät

km		T.č.	Dopravný závod 1803, Rožňava	1	3	5	7	9	11	13	15
							X	X	X		
0	0	8	odch. **Domica**, jaskyňa 18306	...	...	6.35	10.09	13.08	14.55	18.20	21.05
1	1	7	xKečovo, rázc. (3)	d	...	6.38	10.12	13.11	14.57	18.23	21.11
3	3	6	Dlhá Ves	3.20	5.00	6.47	10.17	13.16	15.05	18.29	21.15
7	7	5	xArdovo, V „Dubine"	3.35	5.12	6.52	10.27	13.28	15.17	18.40	21.28
11	11	2	Plešivec, rázc. na Šafárikovo	3.47	5.24	7.03	10.39	13.40	15.28	18.51	21.40
13	–	3	Gemerská Horka, osada	⌇	5.30	7.05	⌇	13.45	⌇	⌇	21.45
					5.33	7.10		13.50			21.50
14	–	4	prích. odch. **Gemerská Horka**, potr. druž.	⌇	5.40	7.12		14.00	⌇	⌇	...
					5.43	7.15		14.05			
	–	3	Gemerská Horka, osada								
	11	2	Plešivec, rázc. na Šafárikovo	3.47	5.48	7.20	10.40	14.10	15.28	18.51	...
	11	1	prích. **Plešivec**, žel. stan. 18306	3.50	5.50	7.30	10.43	14.13	15.29	18.54	...

k spoj premáva denne, okrem soboty

Príchod vlakov do Plešivca	od Košíc	7.33	9.00	9.50R	13.30	14.35	16.05R	17.25	19.30	22.29	5.03	0.03	...
	od Fiľakova	5.32	8.48	11.34	13.27R	14.01	16.27	19.23	21.28	21.36R	...	2.24	1.08
	od Muráňa	5.50	7.30	8.39	13.35	15.25	16.08	19.26	22.44	0.23	...	...	...
	od Slavošoviec	5.36	7.15	9.47	15.09	18.07	20.18	23.18	...	...	...	...	...
Odchod vlakov z Plešivca	na Košice	2.53	4.18	5.58R	6.47	10.39	12.01	13.41	16.38	18.46	19.32	19.56	21.53R
	na Fiľakovo	3.15	4.30	6.23	7.39	10.02R	11.22	14.34	16.15	16.54R	19.42	9.08	...
	na Muráň	4.20	6.02	7.43	10.10	12.02	17.32	21.03	22.54	...	...	...	...
	na Slavošovce	4.34	6.45	12.40	16.12	18.21	20.40	22.48	...	...	...	...	...

Sanitized Copy Approved for Release 2010/10/06 : CIA-RDP81-01043R001000070002-7

Sanitized Copy Approved for Release 2010/10/06 : CIA-RDP81-01043R001000070002-7

18217 Lubeník–Jelšava–Šivetice–Hrkáč–Držkovce

Obchodná výpravňa: Jelšava, telefón 42

	1	3	5	7	9	11				km	T.č.		Dopravný závod 1803. Rožňava			2	4		6	8				
	X				a	X										X			a	b				
	6.07	...	...	...	12.25	14.25	...	...	...	0	1	odch.	**Lubeník,** MHB 18216 18103	prích.	...	5.50	...	...	11.48	13.45	...	...	...	...
...	6.12	...	...	...	12.32	14.32	...	...	...	0	2		Lubeník, odb. na Turček		...	5.45	...	...	11.42	13.37	...	...	...	...
...	6.15	...	...	...	12.34	14.34	...	...	...	0	3		Lubeník, kaštieľ		...	5.39	...	...	11.40	13.35	...	...	...	...
...	6.17	...	...	...	12.30	14.36	...	...	...	0	4		Lubeník, škola		...		...	...		13.33	...	...	...	...
...	6.18	...	...	...	12.39	14.39	...	...	...	6	5		Teplá Voda		...	5.32	...	...	11.35	13.30	...	...	...	...
...	6.22	c	a	X	12.45	14.45	...	...	...	8	6	prích.	**Jelšava,** nám.	odch.	...	5.26	c	...	11.30	13.25	...	...	...	...
...	...	7.05	10.00	11.40	13.10	14.46	...	...	...			odch.		prích.	...	5.25	8.15	...	11.25	13.08	...	...	...	...
...	...	|	|	|	13.12	14.47	...	...	...	8	7	prích.	Jelšava, odb. k žel. stan.	odch.	...	5.16		...	|	13.05	...	...	...	...
...	...	|	|	|	|	|	...	...	...	8	8		**Jelšava,** žel. stan.		...	|	8.13	...	|	|	...	...	...	...
...	...	|	|	|	|	14.48	...	...	...	8	7	odch.	Jelšava, odb. k žel. stan.	prích.	...	5.15	|	...	|	13.03	...	...	...	...
...	...	7.17	10.03	11.55	13.25	15.00	...	...	...	13	9		Jelšavská Teplica		...	5.05	8.00	...	11.12	12.53	...	...	...	...
...	...	7.18	10.13	11.57	13.27	15.02	...	...	...	14	10		xJelšavská Teplica, žel. zast.		...	4.57	7.57	...	11.10	12.51	...	...	...	...
...	...	7.23	10.15	11.02	13.35	15.10	...	...	...	16	11		Šivetice		...	4.55	7.51	...	11.05	12.45	...	...	...	...
...	...	7.35	10.35	12.17	13.50	15.25	...	...	...	22	12		Licince		...	4.48	7.40	...	10.50	12.30	...	...	...	...
...	...	...	...	...	14.00	15.35	...	...	...	25	13		xLicince, Dolinka		...	4.35	...	...	...	...	...	...	...	...
...	...	...	...	...	14.10	15.45	...	...	...	29	14	prích.	Šankovce	odch.	...	4.25	...	...	...	...	...	...	...	...
...	...	...	...	...	14.15	15.50	...	...	...	31	15		**Hrkáč** 16330 16331		...	4.20	...	...	...	...	...	...	...	...
...	...	...	...	...	14.20	15.55	...	...	...	29	14	odch.	Šankovce	prích.	...	4.15	...	...	...	...	...	...	...	...
...	...	...	...	...	|	|	...	...	...	35	16		Strelnica, kúpele		...	|	...	...	...	...	...	...	...	...
...	...	...	...	...	14.30	16.05	...	...	...	37	17		Strelnica nám.		...	4.10	...	...	...	...	...	...	...	...
...	...	...	...	...	14.40	16.15	...	...	...	41	18	prích.	**Držkovce**	odch.	...	4.00	...	...	...	...	...	...	...	...
Príchod vlakov do Jelšavy od Plešivca										5.05	6.47	8.40	10.52	12.00	12.56	14.13	18.17	21.46	23.43	...	...	...	...	...
Odchod vlakov z Jelšavy na Plešivec										5.08	6.49	7.55	12.54	14.42	15.32	18.44	22.01	23.41	...	...	...	...	...	...

k do Kamenian

Sanitized Copy Approved for Release 2010/10/06 : CIA-RDP81-01043R001000070002-7

Sanitized Copy Approved for Release 2010/10/06 : CIA-RDP81-01043R001000070002-7



I ŠKODY, VZNIKLÉ NA VAŠEM BYTOVÉM ZAŘÍZENÍ ZA VAŠÍ NEPŘÍTOMNOSTI

= škody způsobené požárem, výbuchem, bleskem, vodou z vodovodních zařízení, z krádeže vloupáním a pod. nahrazuje

SDRUŽENÉ POJIŠTĚNÍ DOMÁCNOSTI.

Do pojištění jsou zahrnuty i věci osobní potřeby na cestách, o dovolené a na pracovišti, krádež jízdních kol a dětských kočárků. Rovněž škody ze zákonné odpovědnosti majitele bytu a členů jeho rodiny jsou nahrazovány z tohoto pojištění. Podrobnosti vám sdělí a pojištění sjednají naše inspektoráty. Jsou v každém okresním městě, v Praze ve všech obvodech.

SP

STÁTNÍ POJIŠŤOVNA

Sanitized Copy Approved for Release 2010/10/06 : CIA-RDP81-01043R001000070002-7