APPROVED FOR RELEASE: 2007/02/20: CIA-RDP01-00707R000200050005-7

GAZETTEER

BRAZIL

1 OF 20

FSTC



XST HQ FORM 58 (13 FEB 80)

APPROVED FOR RELEASE: 2007/02/20: CIA-RDP01-00707R000200050005-7

APPROVED FOR RELEASE: 2007/02/20: CIA-RDP01-00707R000200050005-7

IA-85002352

FSTC READING PANEL

1985 FEB 12 A 9:12

NIS GAZETTEER

Brazil

This revised NIS Gazetteer on Brazil is issued under the NIS maintenance program. It supersedes the NIS Preliminary Gazetteer on Brazil, dated April 1950, copies of which should be destroyed.

FOR OFFICIAL USE ONLY

APPROVED FOR RELEASE: 2007/02/20: CIA-RDP01-00707R000200050005-7

APPROVED FOR RELEASE: 2007/02/20: CIA-RDP01-00707R000200050005-7

CENTRAL INTELLIGENCE AGENCY

Washington, D.C.

July 1953

This Gazetteer is issued as a standard component of the National Intelligence Survey for Brazil and lists official standard names approved by the United States Board on Geographic Names. These names supersede all previous decisions on geographic names in this area. This Gazetteer also lists the variants of official standard names for reference purposes. These variants are not approved as standard names.

This Gazetteer will be adequately maintained by published revision.

Distribution of this publication is made by the Central Intelligence Agency and is for official use only.

APPROVED FOR RELEASE: 2007/02/20: CIA-RDP01-00707R000200050005-7

APPROVED FOR RELEASE: 2007/02/20: CIA-RDP01-00707R000200050005-7

NIS GAZETTEER

Brazil

Official Standard Names Approved by the
U.S. Board on Geographic Names

Prepared in the Office of Geography, Department of the Interior
Coordinated by the Central Intelligence Agency
Washington, D.C. July 1963

APPROVED FOR RELEASE: 2007/02/20: CIA-RDP01-00707R000200050005-7

APPROVED FOR RELEASE: 2007/02/20: CIA-RDP01-00707R000200050005-7

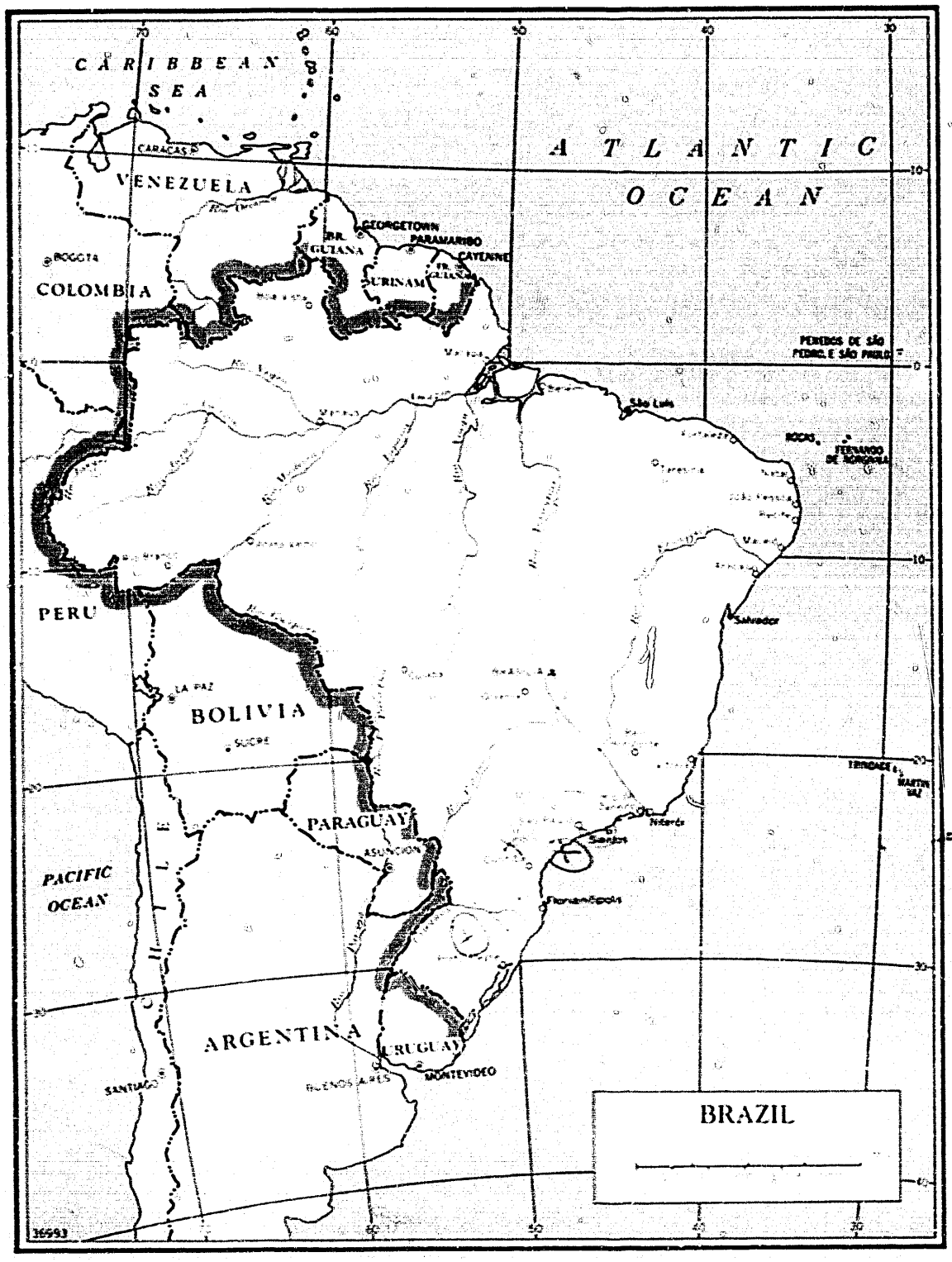

APPROVED FOR RELEASE: 2007/02/20: CIA-RDP01-00707R000200050005-7

APPROVED FOR RELEASE: 2007/02/20: CIA-RDP01-00707R000200050005-7

FOREWORD

This gazetteer contains about 62,500 entries for places and features in Brazil. The entries include standard names approved by the Board on Geographic Names and unapproved variant names, the latter cross-referenced to the standard names. *Users of the gazetteer should always refer to main entries for approved names.*

The names in this gazetteer supersede those in all previous Board lists for the area.

The name coverage corresponds approximately to that on maps at the scale of 1:1,000,000, with coverage at larger scales in selected eastern and southeastern coastal and interior areas.

Interpretation of entries

It has been necessary to express in code numbers and letters some of the information in the gazetteer in order to accommodate it to the machine method of tabulation.

Name. — Approved standard names and unapproved variant names appear in the first column. The variant names are always cross-referenced to the standard names by use of the word "see." Where part of a name is underlined, the use of the part not underlined is optional. Where two or more names are approved for a feature, each is identified in parentheses and any or all may be used. Names that include specific and other elements (except names of populated places) are alphabetized by specific part; thus Ilha Grande is listed as Grande, Ilha.

Arabic numerals in names are generally spelled out in Portuguese and are alphabetized accordingly; e.g., Dois de Julho. Cross-references from the numerical forms of these names to the spelled-out forms will be found at the end of the alphabetical listing. Arabic numerals representing units of distance and Roman numerals are not spelled out; e.g., Quilômetro 8, Pedro II.

The diacritical marks used in approved names of Brazil are the acute accent (´), the grave accent (`), the circumflex (^), the tilde (~), and the cedilla (¸); these marks are to be used whether the names are written in capital or lowercase letters.

In writing Brazilian names in capital and lowercase letters, the initial letter of each word except noninitial articles, prepositions, and conjunctions should be capitalized. The apostrophe in a contraction of the Portuguese word *de* before a word beginning with a vowel is written without space either preceding or following; e.g., Ôlho d'Água; Barra d'Areia.

Designation. — The second column contains designations or abbreviations of designations, as listed below. Since practically all geographic terms have varied meanings, the senses in which the designator terms are used and the range of features to which they are applied *in this gazetteer* are stated in the list to reduce ambiguity. The distinctions that can be made in a given gazetteer will vary with the quality of the maps of the area and with the nature of the entities that are named.

ADMD	administrative division (*estado*, state; *território*, territory; *distrito federal*, federal district)
ATOL	atoll (ring of coral islands enclosing a protected body of water)
BAY	bay
BCH	beach (sandy section of a shore); barrier beach (deposit of sand between the sea and a lagoon or wetland)
BGHT	bight (open body of water forming a slight recession in a coastline)
BND	stream bend
BNKM	marine bank (offshore area of relatively shallow water, but of sufficient depth for safe navigation)

APPROVED FOR RELEASE: 2007/02/20: CIA-RDP01-00707R000200050005-7

APPROVED FOR RELEASE: 2007/02/20: CIA-RDP01-00707R000200050005-7

CAPE	cape (seaward end of a projection of land of such position and size as to cause offshore coastwise shipping to change course)
CHNM	marine channel (channel between coastal islands, reefs, or shoals or between an offshore feature and the mainland)
CHNS	stream channel (separately named lesser channel of a stream; includes connecting channels)
CNLN	navigation canal
COVE	cove
CRKT	tidal creek (watercourse tidal in a major part of its length; usually short, without extensive tributary drainage areas, and located in coastal marsh or other wetland)
ENTR	entrance (opening from the sea into a lagoon, bay, or harbor)
ESTY	estuary (drowned stream mouth)
FLLS	waterfall(s), cascade(s)
FLTT	tidal flats (coastal area alternately submerged and exposed by tide)
GRGE	gorge (relatively narrow, steep-sided part of a streamcourse)
HDLD	headland (conspicuously high piece of land jutting out into or fronting the sea)
HLL	hill (landform of moderate relief and small summit area)
HLLS	hills, hill range
HLND	highlands (landform region characterized by mountains, hills, plateaus, and other uplands)
INLT	inlet (small elongated indentation in a coast)
ISL	island
ISLS	islands
LGN	lagoon (waterbody along a coast, largely or wholly cut off from the sea by a barrier beach or other depositional feature)
LK	lake (includes flood plain waterbodies connected to streams by short, wide channels)
LKI	intermittent lake
LKS	lakes
LLND	lowland
MESA	mesa (flat or nearly flat landform less extensive than a plateau and separated from lower surrounding land by abrupt slopes)
MRSH	marsh (wetland characterized by grass or bush vegetation and few or no trees)
MT	mountain (landform of conspicuous relief and small summit area)
MTS	mountains, mountain range
PCLI	independent political entity (republic)
PK	peak (separately named summit on a larger elevation)
PLAT	plateau (extensive elevated area of flat to rolling surface; may exhibit considerable local relief due to dissection or the presence of hills or mountains rising above the general surface level)
PLN	plain (landform of low elevation and inconspicuous relief)
PPL	populated place (city, town, village, settlement; includes named places of presumed permanent or temporary habitation)
PPLX	section of populated place
PT	point (relatively minor projection of land into a waterbody, or its extremity)
RCH	reach (straight stretch of a stream)
RDGE	ridge
RF	reef(s) (offshore hazard to navigation, usually characterized by submerged rocks)
RGN	region (area recognized as an entity by reason of the unity of its history, people, landscape, or other condition)
RKSW	rocks in water
RKW	rock in water
RPDS	rapids
RSTN	railroad station
RSTP	railroad stop
RSV	reservoir
RUIN	ruins (fortification or other structure in a state of ruin)

APPROVED FOR RELEASE: 2007/02/20: CIA-RDP01-00707R000200050005-7

APPROVED FOR RELEASE: 2007/02/20: CIA-RDP01-00707R000200050005-7

SAND	sand area (former barrier beach now coalesced with the mainland and no longer fronting on the sea)
SCRP	escarpment
SHOL	shoal (offshore hazard to navigation, generally composed of unconsolidated material)
SPNG	spring, hot spring
SPUR	spur (sloping ridge extending laterally from a mountain or other elevation)
STM	stream
STMA	anabranch (stream that leaves and rejoins the main stream after a separate course for a considerable distance; common on flood plains)
STMC	canalized stream (stream that has been canalized, ditched, diked, or straightened)
STMD	distributary
STMI	intermittent stream (stream, no part of which is indicated as perennial)
STMX	section of stream (separately named part of a continuous stream not necessarily delimited by significant confluences)
SWMP	swamp (wetland, generally with trees)
UPLD	upland (broad elevated area with low to moderate surface relief)
WTLD	wetland (wet area of mixed tree and grass vegetation or one in which the vegetation is not specified)

Latitude and longitude. — Coordinates, in the third and fourth columns, are for finding purposes only. They were generally read to the nearest minute. For precise location, large-scale maps should be used.

Coordinates were read at the map symbol for populated places and other entities occupying limited sites, at the mouths or lower ends of streams, at the summits of mountains and hills, at the extremities of capes and points, near the centers of areas, and at the midpoints of most other features.

Area number. — The number in the fifth column indicates the first-order administrative unit in which the place or feature is located, as listed below:

77000	Brazil (general)
77011	Rondônia, Território de
77012	Acre, Estado do
77013	Amazonas, Estado do
77014	Roraima, Território de (formerly Território do Rio Branco)
77015	Pará, Estado do
77016	Amapá, Território do
77021	Maranhão, Estado do
77022	Piauí, Estado do
77023	Ceará, Estado do
77024	Rio Grande do Norte, Estado do
77025	Paraíba, Estado da
77026	Pernambuco, Estado de
77027	Alagoas, Estado de
77028	Fernando de Noronha, Território de
77031	Sergipe, Estado de
77032	Bahia, Estado da
77033	Minas Gerais, Estado de
77034	Espirito Santo, Estado do
77035	Rio de Janeiro, Estado do
77036	Guanabara, Estado da
77037	Zona Litigiosa
77041	São Paulo, Estado de
77042	Paraná, Estado do
77043	Santa Catarina, Estado de
77044	Rio Grande do Sul, Estado do
77051	Mato Grosso, Estado de
77052	Goiás, Estado de
77053	Distrito Federal

The Território de Fernando de Noronha (77028) is comprised of the Arquipélago de Fernando de Noronha, the Penedos de São Pedro e São Paulo, and the Atol das Rocas in the Atlantic Ocean. The Zona Litigiosa (77037) is an area of unsettled jurisdiction between the states of Minas Gerais and Espirito Santo.

The general number (77000) is used for international features and for features in two or more administrative units.

Locational reference. — The number in the last column indicates a map or chart on which the feature may be located by its standard name or a recognizable variant of its standard name.

01 *Carta do Brasil ao Milionésimo*, Conselho Nacional de Geografia, 1960. (An atlas; individually published sheets bear various dates.)

APPROVED FOR RELEASE: 2007/02/20: CIA-RDP01-00707R000200050005-7

APPROVED FOR RELEASE: 2007/02/20: CIA-RDP01-00707R000200050005-7

02 *Carta do Brasil*, Conselho Nacional de Geografia, various dates; scale 1:500,000.

03 *Carta do Brasil*, Conselho Nacional de Geografia, various dates; scale 1:250,000.

04 *Carta de Communicações*, Serviço Geográfico do Exército, various dates; scale 1:250,000.

The code 00 is used for cross-references and for standard names found only on references other than those listed above.

Glossary of generic terms

The following terms occur in the standard names listed in the gazetteer. The meanings given include those supported by application to features named in the gazetteer, whether or not these meanings are given in dictionaries. All of the terms are Portuguese, except as otherwise indicated.

açude	reservoir
água	stream
alagado	swamp
alto(s)	hill(s), ridge, upland, spur
aparados	escarpment
arquipélago	islands
arroio	stream, intermittent stream
atol	atoll
baía	bay, estuary, inlet, lake
baixo(s)	reef(s)
banco	marine bank, shoal, tidal flats
banhado	stream, marsh
barra	entrance
barragem	reservoir
bracinho	stream channel, distributary
braço	stream distributary, anabranch, entrance
braço de mar	inlet
brejão, brejo	stream, intermittent stream
cabeceira	stream
cabeços	hills, upland
cabo	cape, point, headland
cachoeira(s)	cascade(s), rapids, waterfall(s)
cachoeirinha	cascade
calhau	rock in water
campina	plain
campos	upland
cañada (Spanish)	stream
canal	marine channel, stream channel, stream section, anabranch, gorge
cascata	cascade
cerro (Spanish)	hill
cêrro	hill
chapada	hills, hill range, ridge, upland, spur
chapadão	spur
colinas (Spanish)	hills
contraforte	ridge
cordilheira	hill range, upland
corixa	stream, stream channel, anabranch, wetland
coroa	marine bank, shoal, reef, island, cascade
corredeira	rapids, cascade
córrego	stream, intermittent stream
coxilha	hill(s), hill range, ridge
curiche (Spanish)	marsh
distrito federal	administrative division (federal district)
enseada	cove, bay, bight
espigão	hill range, mountain, upland
estação	railroad station
estado	administrative division (state)
estados unidos	united states
estreito	tidal creek
fonte termal	hot spring
furo	stream, distributary, stream channel, anabranch, marine channel, tidal creek
galho	stream
garganta	gorge
grota, grotão	stream
igarapé	stream
ilha(s)	island(s), rock(s) in water

APPROVED FOR RELEASE: 2007/02/20: CIA-RDP01-00707R000200050005-7

APPROVED FOR RELEASE: 2007/02/20: CIA-RDP01-00707R000200050005-7

ilhéu, ilhota, ilhote	island
lago(s)	lake(s), lagoon(s)
lagoa	lagoon, pond, lake, intermittent lake
laje	rock in water, reef
lajeado	stream
mar	marine channel
marimbu	stream
monte	hill, mountain, upland
morro(s)	hill(s), mountain(s), upland, ridge, peak, headland
outeiro(s)	hill(s)
parada	railroad stop
paraná	stream, distributary, anabranch, stream channel
parcel	shoal
passagem	reach
pedra(s)	rock(s) in water, hill, mountain
pedral	rocks in water
pico	peak, hill, mountain
planalto	plateau, upland
plataforma	railroad stop
ponta, pontal	point
praia	beach
quedas	rapid(s), cascade(s)
rapide (French)	rapid(s)
raso	upland
recife(s)	reef(s)
região	region
represa	reservoir
reservatório	reservoir
restinga	sand area, barrier beach
riachão, riacho	stream, intermittent stream
ribeirão	stream, intermittent stream
rio	stream, stream section, intermittent stream, distributary, anabranch, stream channel, estuary, tidal creek
riozinho	stream
rochedos	rocks in water
ruínas	ruins
saco	cove, bay, bight
salto	waterfall
sanga	stream
saut (French)	cascade
serra(s)	hill(s), mountain(s), upland, hill range, mountain range, ridge, escarpment, spur
serrinha	hill
serrote	hill, peak, upland
tabuleiro	upland
-tepui (Indian)	mesa
território	administrative division (territory)
travessão	rapids, waterfall
trompa	upland
vala, valão	stream
varjão	marsh
vazante	stream
vereda	stream, intermittent stream
vertente	stream
volta	stream bend

Additional name lists

The following publications contain names not included in this gazetteer and may be helpful as finding lists, though the additional names in them are not necessarily those that would be approved by the Board as standard names:

Divisão Territorial do Brasil, Conselho Nacional de Estatística, Rio de Janeiro, 1961.

Ferrovias do Brasil, Conselho Nacional de Estatística, Rio de Janeiro, 1956.

Roteiro, Marinha do Brasil, Rio de Janeiro, 1958. In three volumes.

Reporting of errors

It is requested that all who use this gazetteer aid in its correction for future printings by reporting errors to the Board on Geographic Names, Department of the Interior, Washington 25, D. C. A statement of the source of the correct information will be helpful.

APPROVED FOR RELEASE: 2007/02/20: CIA-RDP01-00707R000200050005-7

APPROVED FOR RELEASE: 2007/02/20: CIA-RDP01-00707R000200050005-7

Geographic names or their spellings do not necessarily reflect recognition of the political status of an area by the United States Government.

APPROVED FOR RELEASE: 2007/02/20: CIA-RDP01-00707R000200050005-7

APPROVED FOR RELEASE: 2007/02/20: CIA-RDP01-00707R000200050005-7

A ALVARENGA SEE TESOURO ALVARENGA	PPL	20 42 S	45 22 W	77033	00	ABAÍBA	PPL	19 17 S	41 42 W	77032	01
AARÃO REIS	RSTR	5 57 S	43 00 W	77021	01	ABAITINGA	PPL	24 02 S	48 03 W	77041	01
AARÃO REIS	RSTP	17 26 S	44 51 W	77033	01	ABAJE, LAJEADO	STM	27 49 S	53 05 W	77044	01
ABAIAÚNA, RIO	STM	3 45 N	61 21 W	77016	01	ABAPÃ	PPL	24 57 S	49 49 W	77042	01
ABARÁS, RIO SEE VERDE, RIO	STM	13 01 S	61 26 W	77011	00	ABAPAN SEE ABAPÃ	PPL	24 57 S	49 49 W	77042	00
ABACATE	PPL	0 19 N	50 53 W	77016	01	A BARAÚNA SEE BARAÚNA	PPL	7 07 S	36 57 W	77025	00
ABACATE	PPL	1 07 S	49 39 W	77015	01	A BARBOSA SEE LEONEL BARBOSA	PPL	21 39 S	55 32 W	77051	00
ABACATE	RSTP	1 07 S	47 41 W	77015	01	ABARÉ	PPL	8 43 S	39 07 W	77012	01
ABACATE, IGARAPÉ	STM	2 15 S	52 40 W	77013	01	ABARRACAMENTO	PPL	22 12 S	43 30 W	77035	01
ABACAXI SEE ABACAXIS	RSTR	20 04 S	42 53 W	77033	00	ABATÉ SEE ALMIRANTE TAMANDARÉ	PPL	25 06 S	52 55 W	77044	00
ABACAXÍ SEE ABACAXIS	PPL	3 55 S	58 45 W	77013	00	ABATIÁ	PPL	23 19 S	50 18 W	77042	01
ABACAXIS	PPL	3 55 S	58 45 W	77013	01	ABAÚNA, ARROIO DO SEE ABAÚNA, RIO	STM	27 49 S	52 01 W	77044	00
ABACAXIS	RSTR	20 04 S	42 53 W	77033	01	ABAÚNA, RIO	STM	27 45 S	52 01 W	77044	01
ABACAXIS, PARANÁ	CHRS	3 55 S	58 47 W	77013	01	ABBADIA SEE ABADIA	PPL	11 34 S	37 30 W	77012	05
ABACAXIS, RIO	STM	3 5 S	58 47 W	77013	01	ABBADIA SEE MARTINHO CAMPOS	PPL	19 20 S	45 13 W	77033	00
ABACAXY SEE ABACAXIS	PPL	3 55 S	58 45 W	77013	00	ABBADIA DOS DOURADOS SEE ABADIA DOS DOURADOS					
ABADE	PPL	0 42 S	47 53 W	77015	01	ABDICAÇÃO, CACHOEIRA DO	PPL	18 28 S	47 24 W	77033	00
ABADIA	PPL	11 34 S	37 30 W	77032	01	ABDON BATISTA	FLLS	26 25 S	54 58 W	77051	01
ABADIA	PPL	13 19 S	42 09 W	77032	01	ABEL	PPL	27 37 S	50 59 W	77063	01
ABADIA	PPL	17 43 S	43 06 W	77033	01	ABEL, MORRO DO	MT	22 54 S	46 08 W	77033	01
								21 14 S	42 24 W	77033	02
ABADIA	PPL	21 44 S	41 14 W	77045	02						
ABADIA	RSTP	21 38 S	41 19 W	77045	02	ABELAR DO LUZ SEE OURO	PPL	27 21 S	51 41 W	77063	00
ABADIA DE PITANGUÍ SEE MARTINHO CAMPOS	PPL	19 20 S	45 13 W	77033	00	ABELARDO LUZ	PPL	26 36 S	52 21 W	77043	01
ABADIA DO PITANGUI SEE MARTINHO CAMPOS	PPL	19 20 S	45 13 W	77033	00	ABELHA	PPL	21 20 S	57 42 W	77051	01
ABADIA DOS DOURADOS	PPL	18 28 S	47 24 W	77033	01	ABELHAS SEE ABELHA	PPL	21 20 S	57 42 W	77041	00
						ABELHAS, CACHOEIRA DAS	FLLS	17 22 S	61 49 W	77011	01
ABADIÂNIA	PPL	16 06 S	48 48 W	77052	01	ABELHAS, IGARAPÉ	STM	7 21 S	63 29 W	77013	01
ABAETÉ SEE ABAETETUBA	PPL	1 42 S	48 54 W	77015	00	ABELHAS, ILHA DAS	ISL	8 13 S	63 15 W	77011	01
ABAETÉ	PPL	19 09 S	45 27 W	77033	01	ABERTÃO	PPL	22 18 S	45 47 W	77033	01
ABAETÉ	RSTR	19 22 S	45 12 W	77033	01	ABIAÍ, RIO	STM	7 26 S	36 48 W	77025	01
ABAETÉ, RIO	STM	1 45 S	48 54 W	77015	01	ÁBICO	PPL	3 09 S	64 16 W	77013	01
						ABÍLIO MARTINS	RSTR	4 28 S	40 44 W	77029	01
ABAETÉ, RIO	STM	18 02 S	45 12 W	77033	01	ABIO, IGARAPÉ SEE ABIU, IGARAPÉ	STM	4 22 S	64 25 W	77013	00
ABAETETUBA	PPL	1 42 S	48 54 W	77015	01	ABISMO	PPL	10 43 S	70 27 W	77012	01
ABAETETUBA, RIO SEE ABAETE, RIO	STM	1 45 S	48 54 W	77015	00	ABISMO	RSTP	7 06 S	16 52 W	77025	01
ABAETEZINHO	PPL	1 02 S	47 42 W	77015	01	ABISMO, IGARAPÉ DO (BRAZILIA QUEBRADA AMELIA (PERU)	STM	10 43 S	70 27 W	77040	01
ABAIARA	PPL	7 21 S	39 03 W	77023	01						
ABAÍBA	PPL	21 36 S	42 30 W	77033	01	ABISPA, CERRO SEE ABISPA, CERRO	MT	1 06 N	65 21 W	77040	00

APPROVED FOR RELEASE: 2007/02/20: CIA-RDP01-00707R000200050005-7

APPROVED FOR RELEASE: 2007/02/20: CIA-RDP01-00707R000200050005-7

ABIU, IGARAPÉ	STM	4 27 S	65 25 W	77013	01
ABÓBORA	PPL	10 42 S	45 03 W	77022	01
ABOBORA, RIACHO DA	STMI	8 00 S	38 20 W	77026	01
ABÓBORAS	PPL	6 56 S	41 26 W	77022	01
ABÓBORAS	PPL	9 49 S	40 03 W	77032	01
ABÓBORAS SEE ABÓBORA	PPL	10 42 S	45 03 W	77022	00
ABÓBORAS, CÓRREGO	STM	17 57 S	50 49 W	77052	01
ABÓBORAS, LAGOA DAS	LK	6 57 S	41 23 W	77022	02
ABÓBORAS, RIBEIRÃO DAS	STM	23 09 S	51 00 W	77042	01
ABÓBORAS, SERRA DAS	MLLS	16 12 S	44 35 W	77033	01
ABÓBORAS, SERRA DAS	MLLS	18 32 S	42 28 W	77033	01
ABÓBORAS, SERRA DAS	MLLS	22 05 S	43 24 W	77035	01
ABÓBORAS, SERRA DAS	MTS	18 12 S	43 20 W	77033	01
ABOBRAL SEE AVOBRAL	PPL	21 32 S	56 50 W	77041	00
ABOLIÇÃO	PPL	15 44 S	55 40 W	77041	01
ABOLIÇÃO SEE ANAVAL FERRADOR	PPL	30 52 S	52 15 W	77044	00
ABORRECIDO, CÓRREGO SEE ABORRECIDO, RIBEIRÃO DO	STM	16 57 S	49 05 W	77052	00
ABORRECIDO, RIBEIRÃO DO	STM	16 57 S	49 05 W	77052	01
ABRAÃO	PPL	9 00 S	63 16 W	77011	01
ABRAAO	PPL	23 08 S	44 10 W	77035	01
ABRAAO, CORREGO DO	STM	18 58 S	48 39 W	77033	01
ABRAMÃO SEE ABRAAO	PPL	9 00 S	63 16 W	77011	00
ABRAMAO SEE ABRAAO	PPL	23 08 S	44 10 W	77035	00
ABRANCHES	CPL	25 16 S	49 49 W	77042	01
ABRANJOS, APOIO DOS SEE ABRANJO, APOIO DO	STM	30 55 S	52 31 W	77044	00
ABRANJO, APOIO DO	STM	30 55 S	52 31 W	77044	01
ABRANTES	PPL	12 49 S	38 16 W	77032	01
ABRE CAMPO	PPL	20 18 S	42 29 W	77033	01
ABREU	PPL	7 48 S	65 30 W	77022	00
ABREU	PPL	29 56 S	57 11 W	77044	01
ABREU, PONTA DO	PT	30 20 S	50 48 W	77044	01
ABREU E LIMA	PPL	7 54 S	34 53 W	77026	01
ABREUS	PPL	10 00 S	40 41 W	77032	01
ABREUS SEE LAJE	PPL	10 11 S	40 58 W	77032	00
ABREUS	PPL	21 00 S	43 18 W	77033	01
ABRIGO, CÓRREGO DO	STM	20 47 S	51 37 W	77041	01
ABRIGO, RIBEIRÃO DO SEE ABRIGO, CÓRREGO DO	STM	20 47 S	51 37 W	77041	00
ABRIGO, RIBEIRÃO DO SEE MOINHO, RIBEIRÃO DO	STM	20 57 S	51 38 W	77041	00
ABROLHOS, ARQUIPÉLAGO DOS	ISLS	18 00 S	38 40 W	77032	01
ABROLHOS, CANAL DOS	CHAN	17 50 S	38 40 W	77032	01
ABROLHOS, PARCEL DOS	SHOL	18 01 S	38 40 W	77032	01
ABROLHOS, PORCEL DO SEE ABROLHOS, PARCEL DOS	SHOL	18 01 S	38 40 W	77032	00
ABUÇARI SEE ASSUNÇÃO	PPL	5 01 S	62 47 W	77013	00
ABUERA, IGARAPÉ	STM	9 16 S	65 31 W	77013	01
ABUFARI	PPL	5 25 S	62 59 W	77013	01
ABUFARI, LAGO	LK	5 17 S	63 00 W	77013	01
ABUFARY SEE ABUFARI	PPL	5 25 S	62 59 W	77013	00
ABURA	PPL	9 42 S	65 23 W	77011	01
ABURÁ, RIO (BRAZIL) SEE RIO ABURÁ (BOLIVIA)	STM	9 41 S	65 23 W	77000	01
ABURAÍ	PPL	1 50 S	66 39 W	77013	01
ABURAN SEE ABURÁ	PPL	9 42 S	65 23 W	77011	00
ABUTUARY SEE ABUFARI	PPL	5 25 S	62 59 W	77013	00
ABUTUARY, PARANÁ-MIRIM DE SEE MIRIM DO ABUFARI, PARANÁ	CHRS	5 24 S	63 02 W	77013	00
ACAÁ	PPL	12 22 S	43 18 W	77032	01
ACAAN SEE ACAÁ	PPL	12 22 S	43 18 W	77032	00
ACABA-VIDA, CHAPADA	UPLD	15 56 S	48 19 W	77052	01
ACABA VIDA, SERRA SEE CAFUNDÓ, SERRA DO	UPLD	16 40 S	48 23 W	77052	00
ACÁCIA	RSTN	21 55 S	44 40 W	77033	01
ACÁCIO, LAGO	LK	3 15 S	56 33 W	77015	01
AÇAÍ	PPL	8 16 S	73 06 W	77012	01
AÇAÍ	PPL	21 23 S	48 59 W	77041	01
AÇAÍ SEE ASSAÍ	PPL	23 22 S	50 49 W	77042	00
AÇAÍ, CACHOEIRA	FLLS	3 13 N	62 39 W	77014	01
AÇAÍ, CÓRREGO	STM	11 35 S	60 27 W	77011	01

APPROVED FOR RELEASE: 2007/02/20: CIA-RDP01-00707R000200050005-7

APPROVED FOR RELEASE: 2007/02/20: CIA-RDP01-00707R000200050005-7

AÇAÍ, IGARAPÉ	STM	3 14 N	62 37 W	77014	01	ACARÁ	PPL	1 57 S	49 11 W	77015	01
AÇAÍ, IGARAPÉ	STM	3 39 N	62 41 W	77014	01	ACARA	PPL	3 25 S	45 19 W	77021	01
AÇAÍ, ILHA	ISL	3 15 N	67 17 W	77013	01	ACARA	PPL	4 55 S	46 33 W	77015	01
AÇAÍ, ILHA DO	ISL	5 57 S	65 12 W	77013	01	ACARA, CACHOEIRA	FLLS	5 47 S	49 32 W	77019	01
AÇAÍ, ILHA DO	ISL	8 29 S	59 24 W	77015	01	ACARÁ, CACHOEIRA DO	FLLS	4 52 S	56 34 W	77015	01
AÇAÍ, ILHA DO	ISL	11 10 S	58 33 W	77041	01	ACARÁ, ILHA SEE CARÁ, ILHA	ISL	0 01 S	49 59 W	77015	00
ACAIA, PONTA	PT	23 10 S	44 22 W	77015	01	ACARÁ, LAGO	LK	2 52 S	64 37 W	77013	01
ACAIACA	PPL	20 21 S	43 09 W	77033	01	ACARÁ, LAGO	LK	3 31 S	62 45 W	77013	01
AÇAI DE CIMA, CACHOEIRA SEE ESPELHO, CACHOEIRA DO	FLLS	3 48 S	52 32 W	77015	00	ACARÁ, LAGO	LK	4 31 S	65 36 W	77013	01
ACAIPE, CACHOEIRA	FLLS	9 29 S	52 38 W	77009	01	ACARÁ, LAGO	LK	5 16 S	60 42 W	77013	01
AÇAITUBA	PPL	0 39 N	61 33 W	77014	01	ACARÁ, LAGO	LK	6 21 S	62 24 W	77013	01
AÇAITUBA	PPL	7 01 S	44 35 W	77013	01	ACARÁ, LAGO DO	LK	3 09 S	60 08 W	77013	01
AÇAITUBA, IGARAPÉ	STM	7 12 S	71 59 W	77013	01	ACARÁ, PARANÁ DO	STM	3 36 S	62 28 W	77013	01
AÇAITUBA, ILHA	ISL	0 40 N	61 33 W	77014	01	ACARÁ, RIBEIRÃO DO	STM	15 00 S	40 21 W	77032	01
AÇAITUBA, LAGO	LK	0 39 N	61 31 W	77014	01	ACARÁ, RIO	STM	1 49 S	48 25 W	77015	01
AÇAITUBA, RIO	STM	0 56 S	52 41 W	77015	01	ACARÁ, RIO	STM	6 14 S	62 15 W	77013	01
AÇAIZAL, RIO	STM	3 16 S	49 35 W	77015	01	ACARÁ-A, IGARAPÉ	STM	3 56 S	59 38 W	77013	01
AÇAIZINHO, PARANÁ	STMA	6 52 S	63 55 W	77013	01	ACARA-AÇU, ILHA SEE CARÁ-AÇU, ILHA DO	ISL	1 48 S	53 15 W	77015	00
ACAJU	PPL	13 02 S	39 32 W	77032	02	ACARA-ASSU, ILHA SEE CARÁ-AÇU, ILHA DO	ISL	1 48 S	53 15 W	77015	00
ACAJUTIBA	PPL	11 40 S	38 01 W	77032	01	ACARAPU, ILHA	ISL	0 24 S	66 23 W	77017	01
ACAMPAMENTO	PPL	1 00 S	57 01 W	77019	01						
ACAMPAMENTO	PPL	7 27 S	73 49 W	77012	01	ACARÁ GRANDE, RIO SEE ACARÁ, RIO	STM	1 48 S	48 25 W	77015	00
ACAMPAMENTO GRANDE	PPL	0 19 N	53 36 W	77014	01	ACARAHI, RIO SEE ACARAÍ, RIO	STM	2 02 S	52 15 W	77015	00
ACANGAPIRANGA, RIBEIRÃO	STM	11 22 S	62 05 W	77011	01	ACARAHÚ SEE ACARAÚ	PPL	2 53 S	40 07 W	77023	00
ACANGA PIRANGA, RIO SEE ACANGAPIRANGA, RIBEIRAO	STM	11 22 S	62 05 W	77011	00	ACARAHÚ, RANCO DE SEE ACARAÚ, RANCO	SWLL	2 49 S	40 10 W	77023	00
						ACARAHÚ, RIO SEE ACARAÚ, RIO	STM	2 51 S	40 08 W	77023	00
ACANGUPÁ, APOIO	STM	29 57 S	53 08 W	77044	01						
ACAPORI, ILHAS	ISLS	2 41 S	66 08 W	77013	01	ACARAHY SEE ACARAÍ	PPL	3 25 S	68 15 W	77013	00
ACAPU, ILHA DO	ISL	1 56 S	49 27 W	77013	01	ACARAHY, IGARAPÉ SEE ACARAÍ, RIO	STM	2 02 S	52 15 W	77015	00
ACAPU, LAGO	LK	1 06 S	56 11 W	77015	01	ACARAHY, RIO SEE ACARAÍ, RIO	STM	13 57 S	39 06 W	77032	00
ACAPU, RIO	STM	1 19 S	56 05 W	77015	01	ACARAHY, SERRA DE SEE ACARAÍ, SERRA	MTS	1 50 N	57 40 W	77000	00
						ACARAHY MOUNTAINS SEE ACARAÍ, SERRA	MTS	1 50 N	57 40 W	77000	00
AÇAPUA, LAGO SEE AIAPUA, LAGO	LK	4 27 S	62 09 W	77013	00						
AÇAPUCAÍ SEE SAPUCAIA	PPL	29 50 S	53 29 W	77044	00						
ACAPUSAL, SERRA DO SEE ACAPUZAL, SERRA DO	MTL	1 00 S	52 16 W	77015	00	ACARAÍ	PPL	3 25 S	68 24 W	77013	01
ACAPUZAL, SERRA DO	MTL	1 00 S	52 16 W	77016	01	ACARAÍ	PPL	13 57 S	39 07 W	77032	01
ACAPUZINHO, LAGO	LK	1 10 S	53 59 W	77015	01	AÇARAÍ SEE ASSARAÍ	PPL	19 35 S	41 29 W	77043	00

APPROVED FOR RELEASE: 2007/02/20: CIA-RDP01-00707R000200050005-7

APPROVED FOR RELEASE: 2007/02/20: CIA-RDP01-00707R000200050005-7

ACARAÍ, IGARAPÉ SEE ACARAÍ, RIO	STM	2 02 S	52 15 W	77015	00
ACARAÍ, ILHA	ISL	25 29 S	54 36 W	77042	04
ACARAÍ, LAGOA DO	LGR	26 18 S	48 34 W	77043	01
ACARAÍ, MONTES SEE ACARAÍ, SERRA	MTS	1 50 N	57 40 W	77000	00
ACARAÍ, RIO	STM	2 02 S	52 15 W	77015	01
ACARAÍ, RIO SEE ACARI, RIO	STM	1 50 N	61 24 W	77014	00
ACARAÍ, RIO	STM	13 57 S	39 06 W	77032	01
ACARAÍ, SERRA (BRAZIL)(ACARAI MOUNTAINS (BRITISH GUIANA)	MTS	1 50 N	57 40 W	77000	01
ACARAÍ, SERRA DO	MLLS	14 20 S	39 56 W	77032	01
ACARAIA, RIO SEE ACURI, RIO	STM	3 50 N	61 24 W	77014	00
ACARAI MOUNTAINS SEE ACARAÍ, SERRA	MTS	1 50 N	57 40 W	77000	00
ACARAIOU, CACHOEIRA (BRAZIL)(SAUT OUACARAYOU (FRENCH GUIANA)	FLLS	3 14 N	52 17 W	77000	01
ACARÁ-MIRI, RIO	STM	1 58 S	48 12 W	77015	01
ACARÁ-MIRIM	PPL	2 24 S	48 17 W	77015	01
ACARÁ-MIRIM	PPL	3 32 S	45 22 W	77021	01
ACARÁ-MIRIM, RIO SEE ACARÁ-MIRI, RIO	STM	1 58 S	48 12 W	77015	00
ACARAPE	PPL	3 40 S	40 58 W	77023	01
ACARAPE	PPL	4 13 S	38 43 W	77023	01
ACARA PEQUENA, RIO SEE ACARÁ-MIRI, RIO	STM	1 58 S	48 12 W	77015	00
ACARAPEREIPA, ILHA	ISL	0 38 S	50 27 W	77015	01
ACARÁ PEREIRA, RIO SEE ACARAPIREIRA, FURO	CRKT	0 41 S	50 32 W	77015	00
ACARAPIREIRA, FURO	CRKT	0 41 S	50 32 W	77015	01
ACARAPIREIRA, RIO SEE VIEIRA GRANDE, BAIA DO	ESTY	0 05 S	50 30 W	77015	03
ACARAPUIZ, PARANÁ	CHNS	0 17 S	64 17 W	77013	01
ACARATUBA, CANAL DE	CHNS	22 48 S	53 33 W	77051	01
ACARAÚ	PPL	2 53 S	40 07 W	77023	01
ACARAÚ, BANCO	BNKM	2 49 S	40 10 W	77023	00
ACARAÚ, BARRA DE SEE TIMBAÚBA, ENSEADA	COVE	2 40 S	40 09 W	77023	00
ACARAÚ, RIO	STM	2 51 S	40 08 W	77023	01
ACARAÚ, RIO SEE COREAÚ, RIO	STM	2 54 S	40 50 W	77023	00
ACARAUÃ, RIO SEE ACURAUÃ, RIO	STM	7 57 S	70 48 W	77000	00
ACARAÚ-AÇU, RIACHO	STM	3 58 S	39 57 W	77029	01
ACARAÚ MIRIM, AÇUDE	RSV	3 30 S	40 17 W	77029	01
AÇARÉ SEE ASSARÉ	PPL	6 52 S	39 52 W	77029	00
ACARI	PPL	1 37 S	47 33 W	77015	01
ACARI SEE DEMANDA	PPL	3 50 N	61 24 W	77014	00
ACARI	PPL	6 33 S	36 38 W	77024	01
ACARI SEE MANDACARU	PPL	9 08 S	40 05 W	77032	00
ACARI, ESTAÇÃO	RSTN	22 49 S	43 21 W	77036	00
ACARÍ, LAGOA SEE ACARAÍ, LAGOA DO	LGR	26 18 S	48 34 W	77043	00
ACARI, RIACHO	STM	14 23 S	39 10 W	77032	01
ACARI, RIO	STM	3 50 N	61 24 W	77014	01
ACARI, RIO	STM	5 18 S	59 42 W	77013	01
ACARI, RIO	STM	16 00 S	45 01 W	77033	01
ACARI, RIO	STM	22 49 S	43 20 W	77036	00
ACARÍ, SERRA SEE ACARAÍ, SERRA	MTS	1 50 N	57 40 W	77000	00
ACARIABU, LAGO	LK	0 22 S	66 11 W	77013	01
ACARIPE, RECIFE SEE ARARIPE, RECIFES	RF	14 11 S	38 55 W	77032	00
ACARIPEREIRA, FURO SEE ACARAPIREIRA, FURO	CRKT	0 41 S	50 32 W	77015	00
ACARIPEREIRA, RIO SEE VIEIRA GRANDE, BAIA DO	ESTY	0 05 S	50 30 W	77015	00
ACARITINA, CACHOEIRA	FLLS	3 38 S	50 15 W	77015	01
ACARITUBA, LAGO	LK	3 42 S	61 10 W	77013	01
ACARY SEE ACARI	PPL	6 33 S	36 38 W	77024	00
ACARY, RIO SEE ACARI, RIO	STM	5 18 S	59 42 W	77013	00
ACARY, SERRA SEE ACARAÍ, SERRA	MTS	1 50 N	57 40 W	77000	00
ACASO, CÓRREGO DO	STM	17 24 S	49 39 W	77052	02
A CASSARA SEE SANTA CRUZ	PPL	13 13 S	42 06 W	77011	00
ACAÚ	PPL	7 07 S	35 21 W	77025	02
ACAUA	PPL	2 41 S	45 09 W	77021	01
ACAUA SEE AÇUA	PPL	8 12 S	41 05 W	77022	00
ACAUA	RSTN	6 49 S	38 06 W	77025	01
ACAUÃ, RIO	STMI	6 32 S	36 50 W	77024	01
ACAUÃ, SERRA DA	MTL	8 34 S	40 03 W	77026	01
ACAUERA, IGARAPÉ	STM	4 02 S	57 33 W	77013	01
ACCIOLY SEE ACIOLI	PPL	19 40 S	40 28 W	77034	00
ACEGUA	PPL	31 52 S	54 09 W	77044	01

APPROVED FOR RELEASE: 2007/02/20: CIA-RDP01-00707R000200050005-7

APPROVED FOR RELEASE: 2007/02/20: CIA-RDP01-00707R000200050005-7

ACEWE	PPL	9 09 S	38 57 W	77026	02	ACRE, TERRITORIO DO SEE							
ACFSITA	PPL	19 32 S	42 34 W	77033	01	ACRE, ESTADO DO	ADMD	9 00 S	70 00 W	77012	00		
AÇUÍ, RIO SEE AXUÍ, RIO	STM	2 32 S	43 36 W	77021	00	ACRE, TERRITÓRIO FEDERAL DO SEE							
ACILIENE	POL	0 29 S	52 06 W	77016	01	ACRE, ESTADO DO	ADMD	9 00 S	70 00 W	77012	00		
ACIMÃ	PPL	7 43 S	65 53 W	77013	01	ACRINCIOUTOU, CÓRREGO SEE							
						KERINEUTU, RIO	STM	2 10 N	52 59 W	77000	00		
ACIMA, IGARAPÉ	STM	7 43 S	65 53 W	77013	01	AÇU	PPL	2 10 S	44 38 W	77021	01		
ACIMÁ, RIO SEE ACIMÁ, IGARAPÉ	STM	7 43 S	65 53 W	77013	00	ACU	PPL	5 34 S	36 54 W	77024	01		
ACIÓLI	PPL	19 40 S	40 28 W	77034	01								
ACÔ, CACHOEIRA (BRAZIL)						AÇU	PPL	12 30 S	38 58 W	77032	02		
SAUT GRAND AKO (FRENCH GUIANA)	FLLS	2 46 N	52 29 W	77000	01	AÇU, BARRA DO	ENTR	21 55 S	40 59 W	77035	00		
ACOSAGUMO, CÓRREGO	STM	16 53 S	55 14 W	77051	01	AÇU, IGARAPÉ	STM	1 32 S	47 03 W	77019	01		
						AÇU, IGARAPÉ	STM	1 36 S	47 41 W	77015	01		
ACOSÓ, CÓRREGO SEE						AÇU, IGARAPÉ	STM	1 43 S	47 26 W	77015	01		
ACOUGO, RIBEIRÃO	STM	20 29 S	55 48 W	77041	00								
ACOGO, RIO SEE ACOUGO, CÓRREGO	STM	20 44 S	56 02 W	77051	00	AÇU, IGARAPÉ	STM	1 45 N	51 25 W	77016	01		
AÇOITA CAVALO, CÓRREGO	STM	19 48 S	50 32 W	77033	02	AÇU, IGARAPÉ	STM	2 09 S	59 17 W	77013	01		
AÇOITA-CAVALO, RIBEIRÃO	STM	20 51 S	50 23 W	77041	01	AÇU, IGARAPÉ	STM	2 15 N	52 06 W	77015	01		
ACORIARA	PPL	6 06 S	39 27 W	77033	01	AÇU, IGARAPÉ	STM	2 16 S	58 30 W	77013	01		
						AÇU, IGARAPÉ	STM	2 50 S	60 45 W	77013	01		
ACORIARA SEE SANTA ISABEL DO SUL	PPL	32 07 S	52 37 W	77044	00								
ACORIZAL	PPL	15 12 S	56 22 W	77041	01	AÇU, IGARAPÉ	STM	2 54 S	57 08 W	77013	01		
ACORIZAL	PPL	16 11 S	55 53 W	77051	01	AÇU, IGARAPÉ	STM	3 09 S	65 52 W	77013	01		
ACORIZAL SEE ACURIZAL	PPL	17 51 S	57 35 W	77031	00	AÇU, IGARAPÉ	STM	3 29 S	55 16 W	77015	01		
ACORIZAL, RIBEIRÃO	STM	14 38 S	56 55 W	77041	01	AÇU, IGARAPÉ	STM	3 37 S	57 56 W	77013	01		
						AÇU, IGARAPÉ	STM	3 44 S	55 31 W	77015	01		
ACORIZAL, RIBEIRÃO	STM	15 12 S	56 21 W	77051	01								
ACORIZAL, RIO SEE						AÇU, IGARAPÉ	STM	4 30 S	64 18 W	77013	01		
ACORIZAL, RIBEIRÃO	STM	15 12 S	56 21 W	77051	00	AÇU, IGARAPÉ	STM	4 36 S	59 10 W	77013	01		
AÇOTÉA SEE AÇOTÉIA	PPL	31 46 S	53 48 W	77044	00	AÇU, IGARAPÉ	STM	5 36 S	64 57 W	77013	01		
AÇOTÉIA	PPL	31 46 S	53 48 W	77044	01	AÇU, IGARAPÉ	STM	5 46 S	49 45 W	77015	01		
ACOTIACANGA, CACHOEIRA	FLLS	1 08 N	67 45 W	77013	01	AÇU, IGARAPÉ	STM	6 37 S	60 21 W	77013	01		
ACOUSO, CÓRREGO	STM	20 44 S	56 02 W	77051	01	AÇU, IGARAPÉ	STM	7 02 S	58 11 W	77015	01		
ACOUSO, RIBEIRÃO	STM	20 29 S	55 48 W	77051	01	AÇU, LAGO	LK	3 48 S	64 54 W	77021	01		
AÇOUGUE	PPL	11 59 S	40 25 W	77032	01	AÇU, RIO	STM	3 21 S	49 55 W	77015	01		
AÇOUGUE, ILHA DO	ISL	0 19 S	51 20 W	77016	01	AÇU, RIO SEE							
ACOUIARI, CACHOEIRA (BRAZIL)						PRÊTO DO IGAPÓ-AÇU, RIO	STM	4 26 S	59 48 W	77013	00		
SAUT COUVARI (FRENCH GUIANA)	FLLS	2 41 N	52 31 W	77000	01	AÇU, RIO	STM	5 06 S	36 40 W	77024	00		
ACRE	PPL	10 53 S	45 05 W	77022	03	AÇU, RIO	STM	12 46 S	38 44 W	77032	02		
ACRE, ESTADO DO	ADMD	9 00 S	70 00 W	77012	01	AÇU, RIO	STM	21 55 S	40 59 W	77035	01		
ACRE, RIO (BRAZIL)						AÇU, RIO	STM	24 07 S	53 59 W	77042	01		
RIO ACRE (BOLIVIA AND PERU)	STM	8 45 S	67 22 W	77000	01	AÇU, RIO DO	STM	12 45 S	38 10 W	77032	02		

APPROVED FOR RELEASE: 2007/02/20: CIA-RDP01-00707R000200050005-7

APPROVED FOR RELEASE: 2007/02/20: CIA-RDP01-00707R000200050005-7

AÇUÃ	PPL	8 12 S	41 09 W	77022	02
AÇUA, RIO	STM	7 12 S	64 11 W	77013	01
AÇUARANA	PPL	9 38 S	36 57 W	77027	00
AÇUCENA	PPL	19 04 S	42 32 W	77033	01
AÇU DA TÔRRE	PPL	12 33 S	38 00 W	77032	01
AÇU DA TÔRRE, PONTA	PT	12 33 S	37 58 W	77032	01
AÇUDE	PPL	3 10 S	40 26 W	77023	01
AÇUDE	PPL	4 07 S	44 56 W	77021	01
AÇUDE	PPL	4 36 S	41 28 W	77022	01
AÇUDE	PPL	8 02 S	37 49 W	77026	02
AÇUDE	PPL	9 25 S	36 38 W	77027	02
AÇUDE	PPL	13 50 S	41 24 W	77032	01
AÇUDE	PPL	20 47 S	46 27 W	77033	02
AÇUDE	PPL	21 09 S	45 05 W	77033	02
AÇUDE DE BAIXO	PPL	8 01 S	38 36 W	77026	02
AÇUDE, CÓRREGO	STM	16 35 S	51 09 W	77052	02
AÇUDE, CÓRREGO DO	STM	16 37 S	49 09 W	77052	02
AÇUDE, CÓRREGO DO	STM	16 45 S	48 59 W	77052	02
AÇUDE, CÓRREGO DO	STM	18 52 S	49 46 W	77033	02
AÇUDE, CÓRREGO DO	STM	19 07 S	49 39 W	77033	02
AÇUDE, CÓRREGO DO	STM	19 24 S	48 26 W	77033	02
AÇUDE ANGELIN SEE ANGELIN	PPL	8 59 S	36 17 W	77026	00
AÇU DE CIMA, IGARAPÉ	STM	1 46 S	47 26 W	77015	01
AÇUDE DE MACAÚBAS	PPL	13 00 S	42 32 W	77032	01
AÇUDINA	PPL	13 12 S	44 10 W	77032	01
AÇUDINHO	PPL	8 06 S	36 25 W	77026	01
AÇUÍ, IGARAPÉ	STM	1 29 N	48 18 W	77013	01
AÇURAUÍ, RIO SEE AÇURAUÍ, RIO	STM	1 48 S	46 34 W	77013	00
AÇURAUÍ, RIO	STM	1 48 S	46 34 W	77013	01
AÇUNGAÍ, RIO SEE AÇUNGUI, RIO	STM	24 55 S	49 29 W	77042	00
AÇUNGUI	PPL	24 59 S	49 30 W	77042	01
AÇUNGUI, RIO	STM	24 59 S	49 29 W	77042	01
AÇUNGUI, RIO	STM	25 10 S	48 25 W	77042	01
AÇUPE	PPL	12 39 S	38 45 W	77032	01
AÇURAIÉ, RIO	STM	20 52 S	57 48 W	77051	01
AÇURAÚ, PARANÁ	CHRS	1 33 S	63 09 W	77013	01
AÇURAUÁ, RIO	STM	7 37 S	70 48 W	77000	01
AÇURIÁ	PPL	9 04 S	72 39 W	77012	01
AÇURIÁ, IGARAPÉ DO SEE AÇURIÁ, PARANÁ DO	STM	9 04 S	72 39 W	77012	00
AÇURIÁ, PARANÁ DO	STM	9 04 S	72 39 W	77012	01
AÇURISAL, RIBEIRÃO SEE AÇORIZAL, RIBEIRÃO	STM	14 38 S	56 55 W	77051	00
AÇURIZAL SEE UACURIZAL	PPL	13 51 S	61 44 W	77011	00
AÇURIZAL SEE AÇORIZAL	PPL	15 12 S	56 22 W	77051	00
AÇURIZAL	PPL	17 51 S	57 35 W	77041	01
AÇURIZAL, RIBEIRÃO SEE AÇORIZAL, RIBEIRÃO	STM	14 38 S	56 55 W	77051	00
AÇURUÁ, CHAPADA DO SEE ASSURUÁ, SERRA	MTS	11 30 S	42 30 W	77032	00
AÇURUÁ, SERRA DO SEE ASSURUÁ, SERRA	MTS	11 30 S	42 30 W	77032	00
AÇURUÍ	PPL	20 12 S	43 44 W	77033	01
AÇURUÍ	RSTP	11 01 S	40 25 W	77032	01
AÇURU TENDI SEE TACURU	PPL	23 43 S	54 47 W	77051	00
AÇUTI, CÓRREGO	STM	22 54 S	54 48 W	77051	01
AÇUTI, IGARAPÉ	STM	1 44 N	69 41 W	77013	01
AÇUTIACANGA, ILHA	ISL	0 33 N	67 24 W	77013	01
AÇUTILELÊ, IGARAPÉ	STM	0 14 N	64 00 W	77013	01
AÇUTINGA	PPL	12 37 S	38 49 W	77032	01
AÇUTI-PEREIRA, RIO SEE IPIRANGA, RIO	STM	1 58 S	59 42 W	77015	00
AÇUTIPURA, IGARAPÉ SEE AÇUTIPURU, IGARAPÉ	STM	1 47 S	68 53 W	77013	00
AÇUTIPURU, IGARAPÉ	STM	1 47 S	68 53 W	77013	01
AÇUTIPURU, LAGO	LK	1 47 S	68 52 W	77013	01
AÇUTUMÃ, CACHOEIRA	FLLS	1 01 N	54 38 W	77015	01
AÇUZINHO, RIO	STM	12 32 S	38 00 W	77032	02
ADAIRÁ, IGARAPÉ	STM	0 26 S	65 19 W	77013	01
ADALBERTO	PPL	22 19 S	41 54 W	77035	02
ADAMANTINA	PPL	21 42 S	51 04 W	77041	01
ADÃO, RIBEIRÃO DO	STM	21 09 S	47 38 W	77041	01
ADÃO CÂNDIDO LIMA	PPL	20 51 S	48 16 W	77033	02
ADAUMU, PARANÁ	CHRS	1 02 S	61 51 W	77014	01
ADELAIDE, RIO	STM	25 29 S	53 20 W	77042	01

APPROVED FOR RELEASE: 2007/02/20: CIA-RDP01-00707R000200050005-7

APPROVED FOR RELEASE: 2007/02/20: CIA-RDP01-00707R000200050005-7

ADÉLIA	PPL	6	51	S	71	11	W	77019	00	AFFONSO PENNA SEE								
ADELINO	PPL	21	04	S	45	49	W	77043	02	CONCEIÇÃO DO ALMEIDA	PPL	12	48	S	39	12	W	77032	00
ADELINO FRANÇA	PPL	16	27	S	41	53	W	77043	01	AFFUA SEE AFUÁ	PPL	0	10	S	50	23	W	77015	00
ADEQUÊ, RIACHO SEE										AFLIGIDOS	PPL	12	29	S	38	51	W	77032	01
GARGANTA, RIO DA	STNI	6	01	S	37	01	W	77024	00	AFOGADOS SEE AFOGADOS DA INGAZEIRA	PPL	7	45	S	37	39	W	77026	00
ADOLFO	PPL	11	38	S	49	13	W	77052	01	AFOGADOS, ILHA DOS	ISL	33	08	S	53	24	W	77044	01
ADOLFO	PPL	21	14	S	49	39	W	77041	01	AFOGADOS, PONTA DOS	PT	33	09	S	53	25	W	77044	00
ADOLFO SEE ADOLFO KONDER	PPL	26	44	S	51	02	W	77043	00	AFOGADOS DA INGAZEIRA	PPL	7	45	S	37	39	W	77026	01
ADOLFO CONDER SEE ADOLFO KONDER	PPL	26	44	S	51	02	W	77043	00	AFONSO	PPL	14	30	S	57	00	W	77051	01
ADOLFO CORREIA	PPL	20	24	S	45	05	W	77033	02	AFONSO	PPL	15	25	S	40	57	W	77017	02
ADOLFO KONDER	PPL	26	44	S	51	02	W	77043	01	AFONSO	PPL	21	47	S	43	31	W	77041	01
ADOLFO PINTO	RSTN	20	19	S	48	35	W	77041	02	AFONSO	PPL	22	24	S	42	36	W	77019	00
ADOLFO STERN SEE										AFONSO, CÓRREGO DO	STN	14	27	S	56	49	W	77051	01
ENGENHEIRO ADOLFO STERN	RSTN	25	36	S	56	43	W	77044	00	AFONSO, SERRA DO	UPLD	6	47	S	42	38	W	77022	01
ADOLPHO CONDER SEE ADOLFO KONDER	PPL	26	44	S	51	02	W	77043	00	AFONSO ARINOS	PPL	22	01	S	43	20	W	77035	01
ADOLPHO CONDOR SEE RIO D'OESTE	PPL	27	12	S	49	48	W	77043	00	AFONSO BEZERRA	PPL	5	30	S	36	30	W	77034	01
ADÔRIS	PPL	20	16	S	41	56	W	77033	02	AFONSO CAMARGO	RSTN	25	28	S	51	21	W	77042	01
ADÔRIS, BANCO	SHOL	0	20	S	48	08	W	77015	01	AFONSO CLÁUDIO	PPL	20	05	S	41	08	W	77034	01
ADRIANÓPOLIS	PPL	24	40	S	48	00	W	77042	00	AFONSO DE PAULA	PPL	20	01	S	45	17	W	77033	02
ADRIANÓPOLIS	PPL	24	41	S	48	59	W	77042	01	AFONSO MARTINS	PPL	16	29	S	40	55	W	77043	02
ADRIANÓPOLIS	RSTN	22	39	S	43	30	W	77015	00	AFONSO MORATO	PPL	16	15	S	40	33	W	77033	02
ADUACÁ, IGARAPÉ DO	STN	2	12	S	56	45	W	77015	01	AFONSO PENA SEE									
ADUACÁ, LAGO	LK	2	22	S	57	03	W	77013	01	CONCEIÇÃO DO ALMEIDA	PPL	12	48	S	39	12	W	77032	00
ADUAÇÁ, PARANÁ DO SEE										AFONSO PENA SEE IBITUBA	PPL	19	41	S	41	01	W	77034	00
ADUACÁ, IGARAPÉ DO	STN	2	12	S	56	45	W	77013	00	AFONSO-PENA SEE ACOPIARA	PPL	6	06	S	39	27	W	77023	00
ADUELAS, CÓRREGO DAS	STN	22	17	S	41	51	W	77035	02	AFONSÓPOLIS	PPL	18	08	S	39	47	W	77032	02
ADUSTINA	PPL	10	32	S	38	07	W	77032	01	AFONSOS, ARROIO DOS	STN	22	51	S	43	23	W	77036	00
AELEGRETE SEE ALEGRETE	PPL	21	23	S	54	45	W	77051	00	AFONSO SOUTO	PPL	29	58	S	55	12	W	77044	01
AFEYO	PPL	8	14	S	40	47	W	77022	01	AFONSO XIII, CÓRREGO	STN	21	52	S	50	25	W	77041	01
AFFLIGIDOS SEE AFLIGIDOS	PPL	12	29	S	38	51	W	77032	00	AFRA	RSTP	22	19	S	44	19	W	77015	01
AFFONSO SEE AFONSO	PPL	14	30	S	57	00	W	77051	00	AFRÂNIO	PPL	8	31	S	41	00	W	77026	01
AFFONSO, CÓRREGO DO SEE										AFRÂNIO PEIXOTO	PPL	12	17	S	41	29	W	77032	01
AFONSO, CÓRREGO DO	STN	14	27	S	56	49	W	77051	00	AFUÁ	PPL	0	10	S	50	23	W	77015	01
AFFONSO ARINOS SEE ARINOS	PPL	15	55	S	44	04	W	77033	00	AFUÁ, RIO SEE ATUÁ, RIO	STN	1	37	S	49	04	W	77015	00
AFFONSO CAMARGO SEE JOAQUIM TÁVORA	PPL	23	30	S	49	58	W	77042	00	AGACHI	PPL	29	04	S	56	18	W	77051	01
AFFONSO CLAUDIO SEE AFONSO CLÁUDIO	PPL	20	05	S	41	08	W	77034	00	AGACHI	PPL	29	17	S	56	13	W	77051	01
AFFONSO PENNA SEE IBITUBA	PPL	19	41	S	41	01	W	77034	00	AGACHI SEE DIQUE ESTRADA	RSTN	29	16	S	56	19	W	77041	00
AFFONSO PENNA SEE ACOPIARA	PPL	6	06	S	39	27	W	77023	00	AGACHI, CÓRREGO	STN	19	42	S	56	41	W	77051	01

APPROVED FOR RELEASE: 2007/02/20: CIA-RDP01-00707R000200050005-7

APPROVED FOR RELEASE: 2007/02/20: CIA-RDP01-00707R000200050005-7

AGACHI, VAZANTE DO SEE AGACHI, CORREGO	STM	19 42 S	56 41 W	77051	00
AGAMIQUARE, SERRA SEE AGAMIQUARA, SERRA DO	RDGE	1 40 N	52 40 W	77016	00
AGAMIQUARA, SERRA DO	RDGE	1 50 N	52 40 W	77016	01
AGAMIQUARE, SERRA DO SEE AGAMIQUARA, SERRA DO	RDGE	1 50 N	52 40 W	77016	00
AGAPITO, RIO	STM	16 26 S	54 04 W	77051	01
AGENOR ALVES	PPL	19 23 S	50 04 W	77033	02
AGENOR DE CAMPOS	RSTN	24 08 S	46 41 W	77041	00
AGIOTA	PPL	8 02 S	38 25 W	77026	02
AGISSÊ	PPL	22 31 S	50 55 W	77041	01
AGOSTINHO	PPL	9 57 S	48 33 W	77012	01
AGOSTINHO	PPL	18 16 S	55 17 W	77051	01
AGOSTINHO	PPL	21 24 S	47 33 W	77061	02
AGOSTINHO, ILHA DO	ISL	5 10 S	49 20 W	77015	01
AGOSTINHO, LAGO	LK	3 15 S	48 20 W	77017	01
AGOSTINHO RODRIGUES	PPL	19 27 S	56 34 W	77091	01
AGRESTE	PPL	8 21 S	36 52 W	77026	02
AGRESTE	PPL	9 35 S	37 17 W	77027	01
AGRESTE	PPL	13 52 S	43 14 W	77032	01
AGRESTE, CHAPADA DE	UPLD	6 28 S	44 46 W	77031	01
AGRESTINA	PPL	8 27 S	35 57 W	77015	01
AGRIMENSOR SANTIAGO, RIBEIRÃO	STM	12 51 S	54 18 W	77051	01
AGRINCO	PPL	24 55 S	53 01 W	77042	01
AGUA, CORREGO SEE AGUA LIMPA, CORREGO	STM	21 00 S	41 43 W	77035	00
AGUA, CORREGO D' SEE BURI, CORREGO	STM	15 55 S	40 04 W	77032	00
AGUA, CORREGO D'	STM	16 46 S	41 24 W	77033	02
AGUA, ILHA D'	ISL	22 49 S	43 10 W	77036	00
AGUA, LAGOA D'	LK	6 26 S	39 00 W	77026	01
AGUA, RIBEIRAO D' SEE BURI, CORREGO	STM	15 55 S	40 04 W	77032	00
AGUA, SERRA D'	UPLD	9 06 S	35 37 W	77027	01
AGUA AMARELA	PPL	0 23 N	52 11 W	77016	01
AGUA AMARELA	PPL	5 46 S	48 03 W	77052	01
AGUA AMARELA	PPL	25 55 S	50 07 W	77042	01
AGUA AMARELA, CORREGO SEE AGUA AMARELA, RIO	STM	18 40 S	52 22 W	77052	00
AGUA AMARELA, CORREGO DA	STM	14 55 S	49 45 W	77033	02
AGUA AMARELA, IGARAPE	STM	0 24 N	52 12 W	77016	01
AGUA AMARELA, RIBEIRAO SEE AGUA AMARELA, RIO	STM	18 40 S	52 22 W	77052	00
AGUA AMARELA, RIBEIRAO	STM	21 17 S	51 19 W	77041	01
AGUA AMARELA, RIO	STM	18 40 S	52 22 W	77052	01
AGUA AMARELA, RIO	STM	25 48 S	50 14 W	77042	01
AGUA AMARELA, VARJAO DA	WRSH	18 22 S	52 47 W	77050	00
AGUA AMARELA, VÁRZEA DA SEE AGUA AMARELA, VARJAO DA	WRSH	18 22 S	52 47 W	77050	00
AGUA AMARELLA SEE AGUA AMARELA	PPL	25 55 S	50 07 W	77042	00
AGUA AMARELLA, RIO SEE AGUA AMARELA, RIO	STM	18 40 S	52 22 W	77052	00
AGUA AZUL	PPL	21 56 S	56 11 W	77051	01
AGUA AZUL	PPL	22 07 S	57 14 W	77051	01
AGUA AZUL	PPL	25 48 S	50 12 W	77042	01
AGUA AZUL, CÓRREGO	STM	13 43 S	55 27 W	77051	01
AGUA AZUL, CORREGO	STM	15 22 S	55 05 W	77041	01
AGUA AZUL, IGARAPÉ	STM	1 02 S	52 38 W	77015	01
AGUA AZUL, IGARAPÉ	STM	5 00 S	61 19 W	77013	01
AGUA AZUL, IGARAPÉ	STM	6 41 S	51 46 W	77016	01
AGUA AZUL, IGARAPÉ	STM	9 46 S	62 22 W	77011	01
AGUA BELA	PPL	14 20 S	60 42 W	77042	01
AGUA BELA	PPL	15 10 S	49 49 W	77033	01
AGUA BEL[illegible]REGO	STM	16 24 S	61 44 W	77033	02
AGUA BELA, [illegible]EGO	STM	16 44 S	62 20 W	77033	01
AGUA BOA	PPL	2 40 N	67 46 W	77014	01
AGUA BOA	PPL	12 25 S	44 37 W	77032	01
AGUA BOA	PPL	14 27 S	42 17 W	77032	01
AGUA BOA	PPL	16 58 S	44 17 W	77033	01
AGUA BOA	PPL	17 59 S	42 24 W	77033	01
AGUA BOA	PPL	19 46 S	60 17 W	77014	01
AGUA BOA	PPL	23 39 S	52 30 W	77041	01
AGUA BOA, CORREGO DA	STM	16 29 S	60 26 W	77033	02
AGUA BOA, CORREGO DA	STM	22 23 S	54 47 W	77051	01
AGUA BOA, IGARAPÉ	STM	0 35 S	61 47 W	77014	01
AGUA BOA, IGARAPÉ	STM	2 37 N	60 36 W	77014	01
AGUA BOA, IGARAPÉ	STM	2 50 N	60 37 W	77014	01

APPROVED FOR RELEASE: 2007/02/20: CIA-RDP01-00707R000200050005-7

APPROVED FOR RELEASE: 2007/02/20: CIA-RDP01-00707R000200050005-7

ÁGUA BOA, ILHA	ISL	2 53 N	62 33 W	77014	01
ÁGUA BOA, RIACHO	STM	6 05 S	47 23 W	77021	01
ÁGUA BOA, RIACHO	STM	6 11 S	43 13 W	77021	01
ÁGUA BOA, RIBEIRÃO	STM	6 45 S	44 18 W	77021	01
ÁGUA BOA DO INDIUNI, RIO SEE ÁGUA BOA DO UNIVINI, RIO	STM	0 29 N	61 42 W	77014	00
ÁGUA BOA DO INUINI, RIO SEE ÁGUA BOA DO UNIVINI, RIO	STM	0 29 N	61 42 W	77014	00
ÁGUA BOA DO UNIUINI, RIO SEE ÁGUA BOA DO UNIVINI, RIO	STM	0 29 N	61 42 W	77014	00
ÁGUA BOA DO UNIVENI, RIO SEE ÁGUA BOA DO UNIVINI, RIO	STM	0 29 N	61 42 W	77014	00
ÁGUA BOA DO UNIVINI, RIO	STM	0 29 N	61 42 W	77014	00
ÁGUA BONITA	PPL	13 02 S	49 49 W	77052	01
ÁGUA BONITA	PPL	22 44 S	47 45 W	77041	01
ÁGUA BONITA, CÓRREGO SEE ÁGUA BONITA, RIBEIRÃO	STM	8 11 S	47 10 W	77042	00
ÁGUA BONITA, RIBEIRÃO	STM	8 11 S	47 10 W	77052	01
ÁGUA BONITA, RIBEIRÃO	STM	16 07 S	52 38 W	77051	01
ÁGUA BONITA, RIBEIRÃO	STM	22 01 S	50 43 W	77041	01
ÁGUA BONITA, RIBEIRÃO	STM	24 29 S	52 03 W	77042	01
ÁGUA BRANCA SEE BERTARELLI	PPL	24 10 S	49 31 W	77042	00
ÁGUA BRANCA	PPL	3 45 S	43 11 W	77021	01
ÁGUA BRANCA SEE VITORINO FREIRE	PPL	4 04 S	45 10 W	77031	00
ÁGUA BRANCA	PPL	4 27 S	44 29 W	77021	01
ÁGUA BRANCA	PPL	5 01 S	41 14 W	77022	01
ÁGUA BRANCA	PPL	5 35 S	43 54 W	77021	01
ÁGUA BRANCA	PPL	5 53 S	42 38 W	77022	01
ÁGUA BRANCA	PPL	6 19 S	44 07 W	77021	01
ÁGUA BRANCA	PPL	7 31 S	37 40 W	77025	01
ÁGUA BRANCA	PPL	8 52 S	36 06 W	77026	01
ÁGUA BRANCA	PPL	9 17 S	37 55 W	77027	01
ÁGUA BRANCA	PPL	12 34 S	38 27 W	77032	02
ÁGUA BRANCA	PPL	12 47 S	39 12 W	77032	02
ÁGUA BRANCA	PPL	13 52 S	39 36 W	77032	01
ÁGUA BRANCA SEE IBIAÇU	PPL	14 16 S	39 15 W	77032	00
ÁGUA BRANCA	PPL	14 32 S	39 28 W	77032	01
ÁGUA BRANCA	PPL	14 45 S	43 25 W	77033	01
ÁGUA BRANCA	PPL	15 32 S	41 06 W	77032	01
ÁGUA BRANCA	PPL	15 51 S	39 12 W	77032	01
ÁGUA BRANCA	PPL	16 11 S	41 28 W	77033	02
ÁGUA BRANCA	PPL	16 15 S	55 28 W	77051	01
ÁGUA BRANCA	PPL	16 55 S	41 47 W	77033	02
ÁGUA BRANCA	RSTP	18 03 S	44 15 W	77033	01
ÁGUA BRANCA, ARROIO	STM	28 24 S	50 30 W	77044	01
ÁGUA BRANCA, CHAPADA DA	UPLD	16 05 S	42 33 W	77033	01
ÁGUA BRANCA, CÓRREGO SEE ÁGUA BRANCA, RIO	STM	7 57 S	47 19 W	77052	00
ÁGUA BRANCA, CÓRREGO SEE ÁGUA BRANCA, RIBEIRÃO	STM	21 40 S	52 24 W	77041	00
ÁGUA BRANCA, CÓRREGO	STM	17 15 S	50 12 W	77052	02
ÁGUA BRANCA, CÓRREGO	STM	12 52 S	56 08 W	77051	01
ÁGUA BRANCA, CÓRREGO SEE GALANTE, RIO	STM	15 30 S	41 03 W	77032	00
ÁGUA BRANCA, CÓRREGO	STM	16 10 S	42 12 W	77033	01
ÁGUA BRANCA, CÓRREGO	STM	16 13 S	41 53 W	77033	01
ÁGUA BRANCA, CÓRREGO	STM	16 58 S	41 53 W	77033	02
ÁGUA BRANCA, CÓRREGO	STM	17 11 S	39 26 W	77032	02
ÁGUA BRANCA, CÓRREGO DA	STM	16 24 S	41 44 W	77033	02
ÁGUA BRANCA, IGARAPÉ	STM	0 24 S	56 02 W	77015	03
ÁGUA BRANCA, IGARAPÉ	STM	4 33 S	44 50 W	77013	01
ÁGUA BRANCA, IGARAPÉ	STM	7 27 S	73 41 W	77012	01
ÁGUA BRANCA, IGARAPÉ	STM	8 22 S	59 38 W	77013	01
ÁGUA BRANCA, IGARAPÉ	STM	8 47 S	60 22 W	77040	01
ÁGUA BRANCA, IGARAPÉ	STM	9 48 S	61 49 W	77011	01
ÁGUA BRANCA, LAGOA	LK	10 02 S	44 24 W	77022	02
ÁGUA BRANCA, RIACHO	STMI	8 08 S	43 48 W	77022	01
ÁGUA BRANCA, RIACHO	STMI	12 04 S	40 30 W	77042	01
ÁGUA BRANCA, RIACHO DA	STMI	8 59 S	42 34 W	77026	01
ÁGUA BRANCA, RIBEIRÃO SEE ÁGUA BRANCA, RIO	STM	7 57 S	47 19 W	77052	00
ÁGUA BRANCA, RIBEIRÃO	STM	14 30 S	57 20 W	77041	01
ÁGUA BRANCA, RIBEIRÃO	STM	15 01 S	55 43 W	77051	01
ÁGUA BRANCA, RIBEIRÃO SEE COITÉ, RIBEIRÃO	STM	15 48 S	51 19 W	77051	00
ÁGUA BRANCA, RIBEIRÃO	STM	16 41 S	40 55 W	77033	01

APPROVED FOR RELEASE: 2007/02/20: CIA-RDP01-00707R000200050005-7

APPROVED FOR RELEASE: 2007/02/20: CIA-RDP01-00707R000200050005-7

ÁGUA BRANCA, RIBEIRÃO	STM	21 40 S	52 24 W	77051	01
ÁGUA BRANCA, RIBEIRAO	STM	22 14 S	47 52 W	77041	02
ÁGUA BRANCA, RIBEIRÃO	STM	24 08 S	53 12 W	77042	01
ÁGUA BRANCA, RIBEIRAO D° SEE LEME, RIBEIRAO DO	STM	22 22 S	47 10 W	77041	00
ÁGUA BRANCA, RIO SEE ÁGUA BRANCA, IGARAPÉ	STM	4 22 S	50 38 W	77013	00
ÁGUA BRANCA, RIO SEE COITÉ, RIBEIRAO	STM	15 44 S	54 19 W	77041	00
ÁGUA BRANCA, RIO	STM	1 11 N	61 54 W	77014	01
ÁGUA BRANCA, RIO	STM	7 57 S	47 19 W	77042	01
ÁGUA BRANCA, RIO	STM	11 33 S	49 27 W	77011	01
ÁGUA BRANCA, RIO	STM	14 09 S	39 44 W	77032	01
ÁGUA BRANCA, RIO	STM	16 18 S	55 54 W	77051	01
ÁGUA BRANCA, RIO	STM	23 50 S	50 15 W	77042	01
ÁGUA BRANCA, SERRA	MLL	9 19 S	37 57 W	77037	02
ÁGUA BRANCO, RIBEIRÃO SEE ÁGUA BRANCA, RIBEIRÃO	STM	16 41 S	40 55 W	77033	00
AGUACEIRO, CACHEIRO DO	FLLS	11 12 S	59 58 W	77040	01
AGUACEIRA	PPL	15 49 S	48 44 W	77041	01
AGUA CHOCA, RIBEIRÃO	STM	23 00 S	47 30 W	77041	02
AGUA CLARA SEE ÁGUA LIMPA	PPL	21 54 S	55 16 W	77051	00
ÁGUA CLARA	PPL	24 27 S	52 52 W	77041	01
AGUA CLARA SEE GABRIEL MONTEIRO	PPL	21 35 S	50 34 W	77041	00
ÁGUA CLARA SEE SUEZ	PPL	21 54 S	54 11 W	77051	00
ÁGUA CLARA	PPL	24 02 S	50 17 W	77042	01
ÁGUA CLARA	PPL	24 33 S	50 36 W	77042	01
ÁGUA CLARA	PPL	24 59 S	50 56 W	77042	01
ÁGUA CLARA SEE ÁGUAS CLARAS	PPL	27 07 S	48 55 W	77043	00
ÁGUA CLARA	RSTR	25 34 S	50 52 W	77042	01
ÁGUA CLARA, CABECEIRA	STM	11 48 S	60 54 W	77011	01
ÁGUA CLARA, CÓRREGO	STM	13 53 S	56 28 W	77051	01
ÁGUA CLARA, CÓRREGO	STM	14 10 S	55 42 W	77051	01
ÁGUA CLARA, CÓRREGO	STM	16 02 S	49 22 W	77052	01
ÁGUA CLARA, IGARAPÉ	STM	3 18 S	49 56 W	77015	01
ÁGUA CLARA, RIBEIRÃO SEE ÁGUA FRIA, RIBEIRÃO	STM	18 30 S	41 00 W	77037	00
ÁGUA CLARA, SERRA DA	RDGE	19 28 S	42 18 W	77039	01
ÁGUA COMPRIDA	PPL	12 19 S	37 54 W	77032	01
ÁGUA COMPRIDA	PPL	12 47 S	38 24 W	77032	01
ÁGUA COMPRIDA	PPL	12 55 S	39 21 W	77032	02
ÁGUA COMPRIDA	PPL	20 04 S	48 08 W	77033	01
ÁGUA COMPRIDA	PPL	21 54 S	45 40 W	77033	02
ÁGUA COMPRIDA, RIACHO SEE ÁGUA COMPRIDA, RIO	STM	13 42 S	39 37 W	77032	00
ÁGUA COMPRIDA, RIO	STM	13 42 S	39 37 W	77032	01
AGUAÇU	PPL	15 09 S	56 01 W	77041	01
AGUAÇU	PPL	19 27 S	57 42 W	77041	01
AGUAÇU, CÓRREGO	STM	15 44 S	46 10 W	77041	01
AGUAÇU, CÓRREGO	STM	15 53 S	56 20 W	77051	01
AGUAÇU, LAGOA	LK	15 57 S	58 58 W	77041	01
AGUAÇUÍ, CÓRREGO SEE AGUAÇU, CÓRREGO	STM	15 53 S	56 28 W	77041	00
AGUACUZINHO	PPL	19 12 S	56 28 W	77051	01
AGUADA SEE AGUADO	PPL	12 43 S	42 14 W	77032	00
AGUADA, CÓRREGO	STM	19 53 S	50 20 W	77041	02
AGUADA, RIBEIRÃO DE SEE AGUADA, CÓRREGO	STM	19 53 S	50 20 W	77041	00
AGUADA NOVA	PPL	11 27 S	41 48 W	77032	01
AGUADA NYVA	PPL	14 18 S	41 11 W	77033	02
ÁGUA DA REGA SEE ÁGUA DE REGA	PPL	12 07 S	41 44 W	77032	00
ÁGUA DA ROSA SEE APARECIDA DE SÃO MANUEL	PPL	22 41 S	48 37 W	77041	00
ÁGUA DE REGA	PPL	12 07 S	41 44 W	77032	01
ÁGUA DE REGA	PPL	13 46 S	41 14 W	77032	02
ÁGUA DE REGA, R' ACHO DE	STM	12 21 S	41 33 W	77032	02
ÁGUA DE REGA, SERRA DA	MLLS	12 02 S	41 46 W	77032	01
ÁGUA DE RÊGO SEE ÁGUA DA REGA	PPL	12 07 S	41 44 W	77032	00
AGUADO	PPL	12 43 S	42 14 W	77032	01
ÁGUA DO AÇUDE	STM	22 06 S	47 21 W	77041	02
ÁGUA DO BOI	PPL	25 34 S	52 24 W	77042	01
AGUA DOCE, LAGO D° SEE ÁGUA DOCE, LAGOA	LK	19 14 S	56 35 W	77051	00
ÁGUA DOCE	PPL	2 36 N	50 50 W	77018	01
ÁGUA DOCE	PPL	14 48 S	39 50 W	77032	01
ÁGUA DOCE	PPL	15 11 S	46 49 W	77041	01

APPROVED FOR RELEASE: 2007/02/20: CIA-RDP01-00707R000200050005-7

APPROVED FOR RELEASE: 2007/02/20: CIA-RDP01-00707R000200050005-7

ÁGUA DOCE (ESPÍRITO SANTO)					
ÁGUA DOCE DO MANTENA (IGIRAS SERAIS)	PPL	18 33 S	40 59 W	77037	01
ÁGUA DOCE	PPL	27 00 S	51 33 W	77043	01
ÁGUA DOCE, CÓRREGO	STM	18 32 S	40 56 W	77037	02
ÁGUA DOCE, LAGOA	LK	19 14 S	56 35 W	77051	01
ÁGUA DOCE DO MANTENA SEE ÁGUA DOCE	PPL	18 33 S	40 59 W	77037	00
ÁGUA DO PEIXE, RIBEIRÃO	STM	22 37 S	30 10 W	77042	01
ÁGUA EMENDADA	PPL	15 54 S	54 18 W	77051	01
ÁGUA EMENDADA, CÓRREGO	STM	19 24 S	54 59 W	77041	01
ÁGUA FÉTIDA	PPL	12 32 S	43 34 W	77032	01
ÁGUA FINA	PPL	14 16 S	55 58 W	77051	01
ÁGUA FINA, RIBEIRÃO SEE ÁGUA FRIA, RIBEIRÃO	STM	14 04 S	54 58 W	77051	00
ÁGUA FINA, RIBEIRÃO	STM	14 26 S	55 34 W	77051	01
ÁGUA FRIA SEE IGARÓI	PPL	6 22 S	39 03 W	77023	00
ÁGUA FRIA	PPL	6 53 S	37 30 W	77025	01
ÁGUA FRIA	PPL	8 24 S	36 31 W	77026	01
ÁGUA FRIA	PPL	9 07 S	36 16 W	77026	02
ÁGUA FRIA	PPL	11 51 S	38 44 W	77032	01
ÁGUA FRIA	PPL	14 21 S	39 12 W	77032	01
ÁGUA FRIA	PPL	14 44 S	40 11 W	77042	01
ÁGUA FRIA SEE NOVA CANAÃ	PPL	14 47 S	40 08 W	77032	00
ÁGUA FRIA	PPL	15 11 S	55 45 W	77051	01
ÁGUA FRIA	PPL	17 21 S	40 16 W	77032	01
ÁGUA FRIA	PPL	18 26 S	40 24 W	77034	01
ÁGUA FRIA	PPL	18 34 S	47 46 W	77033	01
ÁGUA FRIA	PPL	21 23 S	55 18 W	77041	01
ÁGUA FRIA SEE CAJAMAR	PPL	23 21 S	46 53 W	77041	00
ÁGUA FRIA	RSTN	11 55 S	38 46 W	77042	01
ÁGUA FRIA, CACHOEIRA	FLLS	5 42 S	55 47 W	77015	01
ÁGUA FRIA, CÓRREGO	STM	15 09 S	55 38 W	77041	01
ÁGUA FRIA, CÓRREGO	STM	16 32 S	53 26 W	77051	01
ÁGUA FRIA, CÓRREGO	STM	17 22 S	40 13 W	77032	01
ÁGUA FRIA, CÓRREGO	STM	17 30 S	42 09 W	77033	01
ÁGUA FRIA, CÓRREGO	STM	18 38 S	51 02 W	77052	01
ÁGUA FRIA, CÓRREGO	STM	19 19 S	50 29 W	77033	02
ÁGUA FRIA, CÓRREGO	STM	19 24 S	48 24 W	77033	02
ÁGUA FRIA, IGARAPÉ	STM	5 41 S	48 53 W	77015	01
ÁGUA FRIA, LAGO	LK	1 26 S	56 43 W	77015	01
ÁGUA FRIA, LAJEADO	STM	27 37 S	53 47 W	77044	01
ÁGUA FRIA, RIACHO	STMI	4 54 S	41 56 W	77022	01
ÁGUA FRIA, RIACHO	STM	5 40 S	46 20 W	77021	01
ÁGUA FRIA, RIACHO	STM	14 54 S	40 29 W	77032	01
ÁGUA FRIA, RIBEIRÃO SEE ESTREITO, RIBEIRÃO DO	STM	22 37 S	52 25 W	77041	00
ÁGUA FRIA, RIBEIRÃO	STM	7 02 S	49 13 W	77015	01
ÁGUA FRIA, RIBEIRÃO	STM	8 13 S	48 08 W	77052	01
ÁGUA FRIA, RIBEIRÃO	STM	10 09 S	48 24 W	77052	01
ÁGUA FRIA, RIBEIRÃO	STM	14 04 S	54 58 W	77041	01
ÁGUA FRIA, RIBEIRÃO	STM	14 59 S	47 25 W	77052	01
ÁGUA FRIA, RIBEIRÃO	STM	16 35 S	41 45 W	77033	01
ÁGUA FRIA, RIBEIRÃO	STM	18 30 S	41 00 W	77037	01
ÁGUA FRIA, RIBEIRÃO	STM	20 50 S	50 52 W	77041	01
ÁGUA FRIA, RIBEIRÃO	STM	21 21 S	55 16 W	77051	01
ÁGUA FRIA, RIBEIRÃO DA	STM	16 07 S	48 14 W	77052	02
ÁGUA FRIA, RIO	STM	12 06 S	50 01 W	77042	01
ÁGUA FRIA, SERRA DA	RDGE	17 26 S	44 27 W	77043	01
AGUAÍ	PPL	22 04 S	46 59 W	77041	01
AGUAÍ, RIBEIRÃO DO SEE AGUDO, RIBEIRÃO DO	STM	20 46 S	48 16 W	77041	00
ÁGUA LIMPA	PPL	14 23 S	57 45 W	77041	01
ÁGUA LIMPA	PPL	17 23 S	40 10 W	77032	01
ÁGUA LIMPA	PPL	18 06 S	48 46 W	77047	01
ÁGUA LIMPA	PPL	18 50 S	40 40 W	77034	01
ÁGUA LIMPA	PPL	19 09 S	48 20 W	77033	02
ÁGUA LIMPA	PPL	19 13 S	48 16 W	77033	02
ÁGUA LIMPA	PPL	19 17 S	48 29 W	77033	02
ÁGUA LIMPA	PPL	19 21 S	54 42 W	77041	00
ÁGUA LIMPA	PPL	19 30 S	41 30 W	77043	01
ÁGUA LIMPA SEE MERCÊS DE ÁGUA LIMPA	PPL	21 02 S	44 36 W	77033	00
ÁGUA LIMPA	PPL	21 43 S	52 40 W	77041	01
ÁGUA LIMPA	PPL	21 54 S	55 16 W	77051	01
ÁGUA LIMPA SEE CORONEL PACHECO	PPL	21 35 S	43 16 W	77033	00
ÁGUA LIMPA SEE SANTELMO	PPL	22 10 S	48 51 W	77041	00
ÁGUA LIMPA	RSTN	21 34 S	43 18 W	77033	02

APPROVED FOR RELEASE: 2007/02/20: CIA-RDP01-00707R000200050005-7

APPROVED FOR RELEASE: 2007/02/20: CIA-RDP01-00707R000200050005-7

ÁGUA LIMPA SEE JANDAIA	PPL	17 06 S	50 07 W	77052	00	ÁGUA LIMPA, SERRA DA	MT	22 25 S	45 20 W	77033	01
ÁGUA LIMPA, CORREGO SEE AROEIRAS, CÓRREGO DAS	STH	20 55 S	45 27 W	77033	00	ÁGUA LIMPA, SERRA DA SEE ÁGUA CLARA, SERRA DA	PDGE	19 28 S	42 18 W	77033	00
ÁGUA LIMPA, CÓRREGO	STH	17 10 S	54 23 W	77051	01	ÁGUA MANSA, CÓRREGO	STH	21 07 S	45 31 W	77033	02
ÁGUA LIMPA, CÓRREGO	STH	17 43 S	43 08 W	77033	01	AGUAMARÉ SEE GUAMARÉ	PPL	5 06 S	36 19 W	77024	00
ÁGUA LIMPA, CÓRREGO	STH	17 51 S	53 36 W	77051	02	ÁGUA NORTA, CÓRREGO	STH	13 11 S	55 21 W	77051	01
ÁGUA LIMPA, CÓRREGO SEE DEZOITO, CÓRREGO DO	STH	18 05 S	40 10 W	77000	00	AGUARIL	PPL	20 57 S	45 23 W	77033	01
ÁGUA LIMPA, CÓRREGO	STH	18 05 S	48 52 W	77052	01	AGUAPABA SEE PIRAJÁ	PPL	7 46 S	35 35 W	77024	00
ÁGUA LIMPA, CÓRREGO	STH	18 13 S	50 32 W	77052	01	ÁGUA PARADA, RIBEIRÃO	STH	20 53 S	50 47 W	77041	01
ÁGUA LIMPA, CÓRREGO	STH	18 21 S	47 45 W	77052	01	ÁGUA PARADA, RIBEIRÃO SEE PARADA, ÁGUA	STH	21 50 S	47 26 W	77041	00
ÁGUA LIMPA, CÓRREGO	STH	18 59 S	51 13 W	77052	01	ÁGUA PARADA, RIBEIRÃO	STH	22 03 S	49 15 W	77041	01
ÁGUA LIMPA, CÓRREGO	STH	19 01 S	39 52 W	77044	01	ÁGUA PARADA, RIBEIRÃO SEE MONBUCA, RIBEIRÃO	STH	23 00 S	47 32 W	77041	00
ÁGUA LIMPA, CÓRREGO	STH	19 08 S	52 19 W	77041	01	AGUAPÉ	PPL	8 37 S	38 23 W	77026	02
ÁGUA LIMPA, CÓRREGO	STH	19 19 S	49 21 W	77033	02	AGUAPÉ	PPL	21 54 S	45 16 W	77043	02
ÁGUA LIMPA, CÓRREGO	STH	21 00 S	41 43 W	77035	02	AGUAPEHY, RIO SEE AGUAPEÍ, RIO	STH	15 53 S	58 25 W	77051	00
ÁGUA LIMPA, CÓRREGO SEE ÁGUA LIMPA, RIBEIRÃO	STH	21 20 S	50 10 W	77041	00	AGUAPEHY, RIO SEE AGUAPEÍ, RIO	STH	21 03 S	51 47 W	77041	00
ÁGUA LIMPA, CÓRREGO	STH	21 42 S	52 41 W	77051	01	AGUAPEHY, SERRA SEE AGUAPEÍ, SERRA	MT	16 05 S	59 25 W	77051	00
ÁGUA LIMPA, RIBEIRÃO	STH	11 45 S	63 24 W	77011	01	AGUAPEÍ	PPL	16 12 S	49 43 W	77051	01
ÁGUA LIMPA, RIBEIRÃO	STH	14 24 S	39 50 W	77042	01	AGUAPEÍ	RSTN	21 12 S	50 56 W	77041	01
ÁGUA LIMPA, RIBEIRÃO SEE ÁGUA LIMPA, RIO	STH	14 33 S	57 39 W	77041	00	AGUAPEÍ, RIO	STH	15 53 S	58 25 W	77041	01
ÁGUA LIMPA, RIBEIRÃO	STH	17 12 S	49 35 W	77052	02	AGUAPEÍ, RIO	STH	21 03 S	51 47 W	77041	02
ÁGUA LIMPA, RIBEIRÃO SEE ÁGUA LIMPA, CÓRREGO	STH	18 13 S	50 32 W	77052	00	AGUAPEÍ, SERRA DO	MT	16 05 S	59 25 W	77051	00
ÁGUA LIMPA, RIBEIRÃO	STH	19 02 S	53 37 W	77051	01	AGUAPEÍ DO ALTO SEE FLORIDA PAULISTA	PPL	21 36 S	51 22 W	77041	00
ÁGUA LIMPA, RIBEIRÃO	STH	19 29 S	48 07 W	77033	01	AGUAPEÍ, SERRA SEE AGUAPEÍ, SERRA	MT	16 05 S	59 25 W	77051	00
ÁGUA LIMPA, RIBEIRÃO	STH	20 23 S	53 12 W	77041	01	AGUAPEÚ, RIO	STH	24 08 S	46 47 W	77041	01
ÁGUA LIMPA, RIBEIRÃO	STH	20 42 S	43 34 W	77033	01	AGUA PRETA SEE UBUÇUCA	PPL	14 35 S	39 14 W	77042	00
ÁGUA LIMPA, RIBEIRÃO	STH	20 46 S	52 33 W	77051	01	ÁGUA PRETA	PPL	8 42 S	35 31 W	77026	01
ÁGUA LIMPA, RIBEIRÃO	STH	21 20 S	50 10 W	77041	01	ÁGUA PRETA	PPL	8 50 S	66 10 W	77013	01
ÁGUA LIMPA, RIBEIRÃO	STH	22 38 S	48 51 W	77041	01	ÁGUA PRETA	PPL	13 14 S	39 37 W	77042	01
ÁGUA LIMPA, RIBEIRÃO DA	STH	20 56 S	45 32 W	77033	02	ÁGUA PRETA	RSTP	19 27 S	45 43 W	77033	01
ÁGUA LIMPA, RIO	STH	14 33 S	57 39 W	77041	01	ÁGUA PRETA, CÓRREGO	STH	15 33 S	19 29 W	77042	01
ÁGUA LIMPA, RIO	STH	14 58 S	51 20 W	77052	01	ÁGUA PRETA, IGARAPÉ	STH	0 28 N	61 42 W	77014	01
ÁGUA LIMPA, RIO	STH	15 45 S	50 46 W	77042	00	ÁGUA PRETA, IGARAPÉ	STH	1 41 S	63 48 W	77013	01
ÁGUA LIMPA, SERRA	MLLS	17 12 S	49 32 W	77052	02	ÁGUA PRETA, IGARAPÉ	STH	3 42 S	65 53 W	77021	01
						ÁGUA PRETA, IGARAPÉ	STH	4 36 S	71 58 W	77013	01

APPROVED FOR RELEASE: 2007/02/20: CIA-RDP01-00707R000200050005-7

APPROVED FOR RELEASE: 2007/02/20: CIA-RDP01-00707R000200050005-7

ÁGUA PRETA, IGARAPÉ	STM	7 39 S	67 12 W	77013	01
ÁGUA PRETA, IGARAPÉ	STM	7 40 S	66 53 W	77013	01
ÁGUA PRETA, IGARAPÉ	STM	12 41 S	60 53 W	77011	01
ÁGUA PRETA, LAGO	LK	5 27 S	67 21 W	77013	01
ÁGUA PRETA, RIBEIRÃO	STM	15 01 S	39 36 W	77032	01
ÁGUA PRETA, RIBEIRÃO	STM	15 27 S	40 58 W	77032	02
ÁGUA PRETA, RIBEIRÃO	STM	17 21 S	40 18 W	77032	01
ÁGUA PRETA, RIBEIRÃO	STM	21 01 S	41 36 W	77034	02
ÁGUA PRETA, RIO SEE ÁGUA PRETA, IGARAPÉ	STM	7 40 S	66 53 W	77013	00
ÁGUA PRETA, RIO SEE ÁGUA PRETA, RIBEIRÃO	STM	15 27 S	40 58 W	77032	00
ÁGUA PRETA, RIO SEE ÁGUA PRETA, CÓRREGO	STM	15 33 S	39 29 W	77032	00
ÁGUA QUENTE	PPL	13 11 S	44 18 W	77032	01
ÁGUA QUENTE	PPL	13 25 S	42 08 W	77032	01
ÁGUA QUENTE	PPL	14 33 S	48 56 W	77052	01
ÁGUA QUENTE	PPL	15 50 S	55 24 W	77051	01
ÁGUA QUENTE	PPL	17 01 S	41 02 W	77033	01
ÁGUA QUENTE	PPL	20 35 S	46 12 W	77033	01
ÁGUA QUENTE, CÓRREGO	STM	17 46 S	48 48 W	77052	02
ÁGUA QUENTE, CÓRREGO DA MEIO, CÓRREGO DO SEE	STM	17 02 S	40 59 W	77033	00
ÁGUA QUENTE, RIACHO QUENTE, RIACHO SEE	STMI	11 22 S	42 53 W	77032	00
ÁGUA QUENTE, RIBEIRÃO	STM	9 57 S	45 51 W	77000	01
ÁGUA QUENTE, RIBEIRÃO	STM	16 17 S	54 57 W	77051	01
ÁGUA QUENTE, RIBEIRÃO	STM	16 46 S	42 50 W	77043	02
ÁGUA QUENTE, RIBEIRÃO DA	STM	22 29 S	46 41 W	77061	02
ÁGUA QUENTE, RIO SEE ÁGUA QUENTE, RIBEIRÃO	STM	9 57 S	45 51 W	77000	00
ÁGUA QUENTE, RIO	STM	13 51 S	46 49 W	77042	01
ÁGUA QUENTE, RIO SEE ÁGUA QUENTE, RIBEIRÃO	STM	16 17 S	54 57 W	77051	00
ÁGUA RASA	PPL	20 26 S	45 10 W	77033	00
AGUAI	PSTO	23 11 S	45 45 W	77061	02
AGUA ROSA SEE ÁGUA RASA	PPL	20 26 S	45 10 W	77033	00
ÁGUA RUIM, CÓRREGO SEE CARIRI, CÓRREGO	STM	20 33 S	50 57 W	77041	00
ÁGUA RUIM, CÓRREGO	STM	23 55 S	54 36 W	77051	01
ÁGUAS, SERRA DAS	MLLS	21 57 S	44 21 W	77033	01
ÁGUAS, SERRA DAS	SMUR	14 54 S	46 37 W	77000	01
ÁGUA SALGADA, LAGOA	LK	19 12 S	56 35 W	77051	01
ÁGUA SALGADA, RIO DA	STMI	10 13 S	37 24 W	77031	01
ÁGUA SANTA	PPL	20 52 S	42 10 W	77033	01
ÁGUA SANTA	PPL	28 10 S	52 02 W	77044	01
ÁGUAS BELAS SEE IPAPORANGA	PPL	4 54 S	40 46 W	77023	00
ÁGUAS BELAS	PPL	9 07 S	37 07 W	77026	01
ÁGUAS BELAS	PPL	9 10 S	45 50 W	77022	01
ÁGUAS BELAS	PPL	12 30 S	41 12 W	77032	01
ÁGUAS BELAS	PPL	16 06 S	41 03 W	77033	02
ÁGUAS BELAS SEE ÁGUAS FORMOSAS	PPL	17 05 S	40 57 W	77033	00
ÁGUAS BELAS, CÓRREGO	STM	16 11 S	40 44 W	77033	01
ÁGUAS BELAS, CÓRREGO	STM	17 05 S	40 58 W	77033	02
ÁGUAS BELAS, RIBEIRÃO SEE ÁGUAS BELAS, CÓRREGO	STM	16 11 S	40 44 W	77033	00
ÁGUAS BELLAS SEE IPAPORANGA	PPL	4 54 S	40 46 W	77023	00
ÁGUAS BELLAS SEE ÁGUAS BELAS	PPL	9 07 S	37 07 W	77026	00
ÁGUAS BELLAS SEE ÁGUAS FORMOSAS	PPL	17 05 S	40 57 W	77033	00
ÁGUAS BOAS	PPL	1 50 S	45 49 W	77021	02
ÁGUAS BRANCAS SEE ÁGUA BRANCA	PPL	12 34 S	38 27 W	77032	00
ÁGUAS BRANCAS	PPL	27 57 S	49 35 W	77043	01
ÁGUAS BRANCAS	PPL	28 35 S	50 24 W	77044	01
ÁGUAS BRANCAS, CÓRREGO	STM	18 03 S	40 57 W	77037	02
ÁGUAS CLARAS	PPL	18 51 S	40 50 W	77037	01
ÁGUAS CLARAS	PPL	21 07 S	48 55 W	77063	01
ÁGUAS CLARAS, CÓRREGO	STM	16 44 S	48 10 W	77042	02
ÁGUAS CLARAS, CÓRREGO	STM	19 56 S	40 46 W	77040	02
ÁGUAS CLARAS, CÓRREGO	STM	21 41 S	41 30 W	77041	00
ÁGUAS CLARAS, RIBEIRÃO SEE ÁGUA FRIA, RIBEIRÃO	STM	18 30 S	41 00 W	77037	00
ÁGUAS CLARAS, RIBEIRÃO	STM	20 09 S	44 13 W	77033	01
ÁGUAS CLARAS, RIBEIRÃO DAS	STM	21 27 S	47 23 W	77061	02
ÁGUAS CLARAS, SERRA DAS	MLL	22 31 S	46 44 W	77061	02
ÁGUAS CLARAS DO SUL	PPL	21 25 S	51 11 W	77061	01
ÁGUAS DA PRATA	PPL	21 56 S	46 43 W	77061	01
ÁGUAS DE CHAPECÓ	PPL	27 05 S	52 59 W	77063	01

APPROVED FOR RELEASE: 2007/02/20: CIA-RDP01-00707R000200050005-7

APPROVED FOR RELEASE: 2007/02/20: CIA-RDP01-00707R000200050005-7

ÁGUAS DE CONTENDAS	PPL	21 54 S	49 01 W	77033	01
ÁGUAS DE LINDÓIA	PPL	22 29 S	46 39 W	77041	01
ÁGUAS DE SÃO PEDRO	PPL	22 35 S	47 53 W	77041	01
ÁGUAS DO PARDO SEE VICENTE DUTRA	PPL	21 08 S	53 24 W	77044	00
ÁGUAS DO PAULISTA	PPL	12 30 S	43 06 W	77032	01
ÁGUAS DO VERÊ	PPL	29 46 S	52 57 W	77042	01
ÁGUAS ENERDADAS, CÓRREGO SEE ENERDADA, ÁGUA	STN	15 40 S	54 20 W	77041	00
ÁGUAS ENERDADAS, CÓRREGO SEE DESEMBARQ, CÓRREGO DO	STN	16 54 S	50 44 W	77052	00
ÁGUAS FORMOSAS	NPL	17 05 S	40 57 W	77033	01
ÁGUAS H DE IBIRA SEE TERMAS DO IBIRÁ	PPL	21 07 S	49 12 W	77041	00
AGUAS NEGRA, RIBEIRÃO SEE AGUAS NEGRAS, RIBEIRÃO	STN	27 25 S	49 36 W	77043	00
ÁGUAS NEGRAS, RIBEIRÃO	STN	27 25 S	49 36 W	77043	01
ÁGUAS NEGRAS, RIO DAS SEE ÁGUAS NEGRAS, RIBEIRÃO	STN	27 25 S	49 36 W	77043	00
ÁGUAS NOVAS, RIBEIRÃO	STN	14 00 S	53 25 W	77041	01
ÁGUAS PRETAS, BRAÇO DO SEE LESTE ÁGUAS PRETAS, BRAÇO	STN	27 27 S	50 10 W	77043	00
ÁGUAS PRETAS, RIO	STN	27 27 S	50 10 W	77043	01
ÁGUAS RUINS, CÓRREGO SEE ÁGUA RUIM, CÓRREGO	STN	20 55 S	54 36 W	77051	00
ÁGUAS SANTAS	PPL	21 06 S	44 13 W	77033	01
ÁGUA SUJA SEE ROMARIA	PPL	18 53 S	47 38 W	77033	00
AGUA SUJA	PPL	14 02 S	44 27 W	77032	01
ÁGUA SUJA	PPL	21 57 S	54 28 W	77041	01
AGUA SUJA, CORREGO SEE ÁGUA SUJA, RIBEIRÃO	STN	8 35 S	48 08 W	77052	00
ÁGUA SUJA, CÓRREGO	STN	14 52 S	59 51 W	77051	01
ÁGUA SUJA, CÓRREGO	STN	18 53 S	49 02 W	77033	02
AGUA SUJA, IGARAPÉ DO SEE SORORÓ, RIO	STN	5 24 S	49 07 W	77015	00
ÁGUA SUJA, REACHO SEE ÁGUA SUJA, RIO	STN	13 26 S	41 37 W	77032	00
ÁGUA SUJA, RIBEIRÃO	STN	8 35 S	48 08 W	77042	01
ÁGUA SUJA, RIBEIRÃO	STN	10 27 S	48 26 W	77042	01
ÁGUA SUJA, RIBEIRÃO	STN	11 38 S	60 28 W	77011	01
ÁGUA SUJA, RIBEIRÃO	STN	11 44 S	47 53 W	77042	01
ÁGUA SUJA, RIBEIRÃO	STN	13 35 S	58 38 W	77051	01
ÁGUA SUJA, RIBEIRÃO	STN	16 23 S	53 31 W	77051	01
ÁGUA SUJA, RIBEIRÃO	STN	20 44 S	43 30 W	77033	01
ÁGUA SUJA, RIO SEE SORORÓ, RIO	STN	5 24 S	49 07 W	77015	00
AGUA SUJA, RIO SEE ÁGUA SUJA, RIBEIRÃO	STN	8 35 S	48 08 W	77052	00
ÁGUA SUJA, RIO SEE ÁGUA SUJA, RIBEIRÃO	STN	10 27 S	48 26 W	77052	00
ÁGUA SUJA, RIO	STN	13 26 S	41 37 W	77032	01
ÁGUA SUJA, RIO SEE ÁGUA SUJA, RIBEIRÃO	STN	20 44 S	43 30 W	77033	00
ÁGUA SUMIDA SEE PLANALTO DO SUL	PPL	22 18 S	52 13 W	77041	00
ÁGUA SUMIDA, CACHOEIRA	FLLS	10 58 S	61 58 W	77011	01
ÁGUAS VERDES, RIBEIRÃO DAS	STN	21 04 S	45 58 W	77013	01
AGUAS VERMELHAS SEE ÁGUA VERMELHA	PPL	13 52 S	39 51 W	77032	00
ÁGUAS VERMELHAS	PPL	15 45 S	41 28 W	77013	01
ÁGUAS VERMELHAS, RIO	STN	24 22 S	48 53 W	77043	01
ÁGUAS VIRTUOSAS	RSTN	21 09 S	47 29 W	77041	01
AGUATEMI, RIBEIRÃO SEE TRÊS IRMÃOS, RIBEIRÃO	STN	20 42 S	51 20 W	77041	00
ÁGUA TURVA, CÓRREGO	STN	29 29 S	54 11 W	77051	01
ÁGUA VERDE	PPL	4 10 S	38 42 W	77023	01
ÁGUA VERDE	PPL	7 22 S	41 43 W	77022	01
ÁGUA VERDE, IGARAPÉ	STN	1 27 N	61 34 W	77014	01
ÁGUA VERDE, RIO	STNI	4 10 S	38 37 W	77023	01
ÁGUA VERDE, RIO	STN	13 42 S	56 43 W	77041	01
AGUA VERMELHA SEE ÁGUAS VERMELHAS	PPL	15 45 S	41 28 W	77013	00
ÁGUA VERMELHA	PPL	13 52 S	39 51 W	77032	00
ÁGUA VERMELHA	PPL	21 54 S	47 53 W	77041	01
ÁGUA VERMELHA, CÓRREGO	STN	19 35 S	49 08 W	77033	02
ÁGUA VERMELHA, CÓRREGO DA	STN	19 53 S	50 17 W	77041	01
ÁGUA VERMELHA, RIBEIRÃO	STN	14 38 S	40 03 W	77032	01
ÁGUA VERMELHA, RIBEIRAO	STN	15 10 S	39 51 W	77012	01
ÁGUA VERMELHA, RIBEIRAO	STN	17 42 S	39 33 W	77032	02
ÁGUA VERMELHA, RIBEIRAO	STN	22 31 S	47 39 W	77041	02
ÁGUA VERMELHA, RIBEIRAO DA	STN	19 52 S	50 20 W	77033	01
ÁGUA VERMELHA, SALTO DA	FLLS	19 52 S	50 21 W	77000	01
ÁGUA VIVA	PPL	21 41 S	42 33 W	77033	01

APPROVED FOR RELEASE: 2007/02/20: CIA-RDP01-00707R000200050005-7

APPROVED FOR RELEASE: 2007/02/20: CIA-RDP01-00707R000200050005-7

AGUDO	PPL	29 38 S	53 15 W	77044	01	
AGUDO, LAJEADO DO	STM	27 34 S	51 30 W	77043	01	
AGUDO, MORRO	MLL	20 42 S	42 09 W	77033	01	
AGUDO, MORRO	MLL	21 22 S	47 18 W	77041	02	
AGUDO, RIBEIRÃO DO	STM	20 46 S	49 16 W	77041	02	
AGUDO, SERRA DO	SPUR	20 26 S	47 13 W	77033	01	
AGUDOS	PPL	22 28 S	49 00 W	77041	01	
AGUDOS SEE AGUDOS DO SUL	PPL	25 59 S	49 20 W	77042	00	
AGUDOS, SERRA DOS	UPLD	22 18 S	49 28 W	77041	01	
AGUDOS DO SUL	PPL	25 59 S	49 20 W	77042	01	
AGUDOS GRANDE, SERRA SEE AGUDOS GRANDES, SERRA						
AGUDOS GRANDES, SERRA	RDGE	24 06 S	47 55 W	77041	00	
AGUDOS GRANDES, SERRA	RDGE	24 06 S	47 55 W	77041	01	
AGUE FRIA, RIBEIRÃO SEE AGUA FRIA, RIBEIRÃO	STM	8 33 S	48 08 W	77052	00	
ÁGUIA	PPL	6 30 S	69 26 W	77013	01	
AGUIA, LAGOA DO SEE AGUIAR, LAGOA DO	LK	19 35 S	40 03 W	77034	00	
AGUIA BRANCA	PPL	18 59 S	40 44 W	77034	01	
AGUIAR	PPL	7 05 S	38 11 W	77025	01	
AGUIAR SEE DILERMANDO AGUIAR	PPL	29 42 S	54 12 W	77044	00	
AGUIAR, ILHA DE	ISL	29 57 S	51 15 W	77044	01	
AGUIAR, LAGOA DO	LK	19 35 S	40 03 W	77034	03	
AGUIAR, RIACHO	STMI	7 01 S	37 57 W	77025	01	
AGUIAR, RIO DO SEE AGUIAR, RIACHO	STMI	7 01 S	37 57 W	77025	00	
AGUIAR MOREIRA	RSTP	20 10 S	43 47 W	77033	01	
AGUILHADA, LAGOA	LK	14 41 S	43 04 W	77049	01	
AGUINHAS	PPL	27 00 S	52 57 W	77043	01	
AGULHA	PPL	21 21 S	48 42 W	77041	01	
AGULHA, SERRA	MLL	11 11 S	39 31 W	77032	01	
AGULHAS NEGRAS	PPL	22 28 S	44 27 W	77033	01	
AGULHAS NEGRAS, PICO DAS	MT	22 23 S	44 38 W	77040	01	
AGUMIUARÉ, SERRA DO SEE AGAMENJUARA, SERRA DO	RDGE	1 50 N	52 40 W	77016	00	
AGUTI SEE AGUAPI	RSTP	23 11 S	45 55 W	77041	00	
AGUTOCA, RIO SEE AIURUOCA, RIO	STM	21 27 S	44 27 W	77033	00	
AGUTI	PPL	27 18 S	49 09 W	77043	01	
AHUAYA-MISSÚ, RIO SEE AUAIÁ-MISSU, RIO	STM	10 51 S	53 08 W	77051	00	
AIAMA, IGARAPÉ	STM	1 50 S	65 16 W	77013	01	
AIAMOPA, RIO SEE LOBO D'ALMADA, RIO	STM	7 06 N	62 33 W	77014	00	
AIAPUA	PPL	4 29 S	62 04 W	77013	01	
AIAPUÁ, LAGO	LK	4 27 S	62 08 W	77013	01	
AIARI, RIO	STM	1 22 N	68 36 W	77013	01	
AIARY, RIO SEE AIARI, RIO	STM	1 22 N	68 36 W	77013	00	
AICA, IGARAPÉ	STM	5 01 N	60 16 W	77014	01	
AICHESE, CERRO	MT	4 08 N	64 20 W	77000	00	
AICIRAN, RIO SEE ACIMÃ, IGARAPÉ	STM	7 43 S	65 53 W	77013	00	
AIDEIA DO PRATA SEE ALDEIA DO PRATA	PPL	16 49 S	40 37 W	77033	00	
AIDJU SEE PEIXE, CÓRREGO DO	STM	16 04 S	54 13 W	77051	00	
AIDJAU, CÓRREGO	STM	16 18 S	53 56 W	77051	01	
AIMORÉ, RIACHO DO	STMI	5 38 S	38 21 W	77023	01	
AIMORÉ, SERRA DO	UPLD	5 47 S	38 24 W	77023	01	
AIMORÉS SEE IBIRANHÉM	PPL	17 50 S	40 10 W	77032	00	
AIMORÉS	PPL	19 30 S	41 04 W	77033	01	
AIMORÉS	RSTP	4 11 S	41 47 W	77027	01	
AIMORÉS, PICO DOS	MLL	17 48 S	40 05 W	77032	01	
AIMORÉS, SERRA DOS	MTS	19 00 S	41 00 W	77030	01	
AIMORÉS, SERRA DOS SEE SANTA LUZIA, SERRA DE	UPLD	19 10 S	40 54 W	77047	00	
AIMUTONG, SERRA	MT	4 08 N	60 19 W	77014	01	
AIPARUÇA	PPL	2 59 S	60 36 W	77013	01	
AIPIM, RIO DO	STMI	10 49 S	40 12 W	77049	01	
AIPINS, BREJÃO DOS	STMI	9 22 S	44 32 W	77022	02	
AIPINS, BREJÕES DOS SEE AIPINS, BREJÃO DOS	STMI	9 22 S	44 32 W	77022	00	
AIQUARA	PPL	14 07 S	39 52 W	77042	01	
AIPAO	PPL	1 56 S	61 22 W	77015	01	
AIRES, ARROIO DOS	STM	31 43 S	52 44 W	77044	01	
AIRES DE SOUSA, AÇUDE	RSV	3 48 S	40 31 W	77023	01	
AIRI	PPL	6 54 S	58 17 W	77013	01	
AIRI	PPL	8 32 S	38 11 W	77026	01	
AIRI, CACHOEIRA DO	FLLS	6 42 S	58 58 W	77013	01	
AIRITUBA	PPL	20 57 S	41 40 W	77034	01	
AIRÕES	PPL	23 48 S	42 58 W	77043	02	

APPROVED FOR RELEASE: 2007/02/20: CIA-RDP01-00707R000200050005-7

APPROVED FOR RELEASE: 2007/02/20: CIA-RDP01-00707R000200050005-7

AIROSA GALVAO	ASTN	32 04 S	53 11 W	77044	01
AIRY SEE AIRI	PPL	6 54 S	58 17 W	77013	00
AITO CALÇADO SEE ALTO CALÇADO	PPL	22 57 S	41 37 W	77016	00
AIUABA	PPL	6 58 S	40 07 W	77023	01
AIÚ-AÇU, RIO	STM	2 37 S	48 41 W	77015	01
AIU-ASSÚ, IGARAPÉ SEE AIÚ-AÇU, RIO	STM	2 37 S	48 41 W	77015	00
AIUCÁ, ILHA SEE MACHADO, ILHA	ISL	2 04 S	45 12 W	77011	00
AIUCÁ, PARANÁ	CHNS	2 51 S	65 08 W	77033	01
AIUÍ, IGARAPÉ	STM	0 21 S	46 01 W	77013	01
AIUMARAPA, IGARAPÉ	STM	1 07 N	62 25 W	77014	01
AIUNÉ	PPL	28 06 S	49 18 W	77043	01
AIURUOCA	PPL	21 58 S	44 36 W	77033	01
AIURUOCA	RSTN	21 55 S	44 36 W	77033	01
AIURUOCA, RIO	STM	21 27 S	44 27 W	77033	01
AJÁCIO	PPL	16 06 S	40 21 W	77033	02
AJARARI, ILHA DO SEE AJARARI, ILHA DO	ISL	1 33 N	61 15 W	77014	00
AJARARI, RIO SEE AJARARI, RIO	STM	1 33 N	61 16 W	77014	00
AJARUJI, FURO DO SEE JARUJI, FURO DO	CHNS	1 44 S	50 45 W	77015	00
AJARI	PPL	22 17 S	47 33 W	77041	01
AJARARI, ILHA DO	ISL	1 33 N	61 15 W	77014	01
AJARARI, RIO	STM	1 33 N	61 16 W	77014	01
AJARARY, ILHA DO SEE AJARARI, ILHA DO	ISL	1 33 N	61 15 W	77014	00
AJARARY, RIO SEE AJARARI, RIO	STM	1 33 N	61 16 W	77014	00
AJARATUBA, ILHA SEE ARARATUBA, ILHA	ISL	3 37 S	61 12 W	77013	00
AJERICÓ	PPL	0 50 S	51 48 W	77015	01
AJUANA, RIO	STM	0 34 S	64 56 W	77013	01
AJUDA SEE NOSSA SENHORA DA AJUDA	PPL	16 30 S	39 05 W	77032	00
AJUDA, RIO	STM	20 15 S	46 01 W	77033	01
AJUANTE	PPL	23 10 S	47 19 W	77041	01
AJURÁ, LAGO	LK	3 58 S	62 47 W	77013	01
AJURICABA	PPL	7 35 S	66 37 W	77013	01
AJURICABA	PPL	28 15 S	53 46 W	77044	01
AJURICABA, ARROIO	STM	28 16 S	53 55 W	77044	01
AJURICAL SEE AJURICABA	PPL	7 35 S	66 37 W	77013	00
AJURITIBA SEE BOM JESUS DOS PERDÕES	PPL	29 39 S	46 28 W	77041	00
AJURURI, IGARAPÉ	STM	0 32 S	51 31 W	77016	01
AJUSTA CONTA SEE AJUSTA-CONTAS	PPL	15 45 S	57 38 W	77051	00
AJUSTA-CONTA, CÓRREGO	STM	11 53 S	60 22 W	77011	01
AJUSTA-CONTAS	PPL	15 45 S	57 39 W	77051	01
ACAMPO, IGARAPÉ SEE IURUA, IGARAPÉ	STM	3 15 N	62 51 W	77014	00
ACARAI MOUNTAINS SEE AZARAÍ, SERRA MTS	MTS	1 50 N	57 40 W	77040	00
ACIABO, RIO SEE PEIXE DE COURO, RIO	STM	17 21 S	55 29 W	77051	00
ACIRABO, RIO SEE PEIXE DE COURO, RIO	STM	17 21 S	55 29 W	77051	00
ACOGAIGUIRO, CÓRREGO SEE ACOGAGUIRO, CÓRREGO	STM	16 53 S	55 14 W	77041	00
ACOTIPA	PPL	1 55 N	55 33 W	77015	01
ALÃ, LAGO	LK	2 46 S	65 47 W	77013	01
ALACATURA ISLAND SEE ARAÇATURA, ILHAS	ISLS	2 37 S	66 27 W	77013	00
ALAGAÇAO, CACHOEIRA	FLLS	1 12 N	64 24 W	77013	01
ALAGAÇÃO, CACHOEIRA DA	FLLS	2 22 N	62 59 W	77014	01
ALAGAÇAO, CACHOEIRA DA	FLLS	9 78 S	61 43 W	77011	01
ALAGACIÇO SEE ALAGADIÇO	PPL	9 32 S	38 22 W	77032	00
ALAGADICO	PPL	3 23 N	60 37 W	77014	01
ALAGADICO	PPL	3 45 S	62 32 W	77022	01
ALAGADIÇO	PPL	9 15 S	40 58 W	77023	01
ALAGADIÇO	PPL	7 06 S	40 56 W	77022	01
ALAGADIÇO	PPL	7 47 S	40 50 W	77022	01
ALAGADIÇO	PPL	9 02 S	39 26 W	77032	01
ALAGADICO	PPL	9 32 S	38 22 W	77032	00
ALAGADIÇO	PPL	10 40 S	41 17 W	77032	01
ALAGADICO	PPL	11 54 S	42 25 W	77032	01
ALAGADICO	PPL	12 29 S	41 54 W	77032	01
ALAGADICO	PPL	13 29 S	40 45 W	77032	01
ALAGADICO	PPL	13 44 S	40 49 W	77032	01
ALAGADIÇO	PPL	13 52 S	41 08 W	77032	02
ALAGADIÇO	PPL	15 06 S	43 40 W	77033	01
ALAGADIÇO, LAGOA DO	LK	8 18 S	43 49 W	77032	02
ALAGADIÇO, RIACHO DO	STMJ	9 02 S	38 26 W	77032	02

APPROVED FOR RELEASE: 2007/02/20: CIA-RDP01-00707R000200050005-7

APPROVED FOR RELEASE: 2007/02/20: CIA-RDP01-00707R000200050005-7

ALAGADIÇO, RIBEIRÃO	STH	11 47 S	48 37 W	77042	01
ALAGADIÇO GRANDE, LAGOA DO	LK	7 57 S	42 06 W	77022	02
ALAGADIÇO PEQUENO, LAGOA DO	LK	7 53 S	42 06 W	77022	02
ALAGADO, RIBEIRAO	STH	19 21 S	50 25 W	77042	00
ALAGADO, RIO SEE ALAGADO, RIBEIRAO	STH	19 21 S	50 25 W	77042	00
ALAGADOS, RECIFE DOS	RF	16 16 S	38 58 W	77042	02
ALAGAMAR, SERRA DO	MLL	6 49 S	36 19 W	77024	01
ALAGOA	PPL	22 10 S	44 38 W	77043	01
ALAGÔA DA SERRA NEGRA SEE VOTURUNA	PPL	10 02 S	37 54 W	77032	00
ALAGOA DE BAIXO SEE SERTÂNIA	PPL	8 05 S	37 16 W	77026	00
ALAGOA DE ROÇA	PPL	7 05 S	35 52 W	77025	01
ALAGÔA DO MONTEIRO SEE MONTEIRO	PPL	7 53 S	37 07 W	77025	00
ALAGOA GRANDE	PPL	7 03 S	35 38 W	77025	01
ALAGOA GRANDE	PPL	8 25 S	44 10 W	77022	01
ALAGOA GRANDE, RIACHO	STNI	8 30 S	44 01 W	77022	01
ALAGOA NOVA	PPL	7 04 S	35 46 W	77025	01
ALAGÔA NOVA SEE MANAIRA	PPL	7 42 S	38 10 W	77025	00
ALAGOAS	PPL	12 26 S	40 18 W	77032	01
ALAGOAS	PPL	13 04 S	43 34 W	77032	01
ALAGOAS	PPL	13 48 S	47 49 W	77047	01
ALAGOAS	PPL	18 38 S	46 40 W	77043	01
ALAGÔAS SEE MARECHAL DEODORO	PPL	9 43 S	35 56 W	77027	00
ALAGOAS, CORREGO	STH	17 38 S	50 29 W	77052	01
ALAGOAS, CÓRREGO	STH	20 57 S	54 33 W	77041	01
ALAGOAS, ESTADO DE	ADMD	9 00 S	36 00 W	77027	01
ALAGOAS, RIBEIRÃO DAS	STH	18 39 S	46 32 W	77033	01
ALAGOAS, RIBEIRÃO DAS	STH	19 59 S	48 28 W	77033	02
ALAGOINHA	PPL	5 04 S	37 26 W	77024	02
ALAGOINHA SEE IPAUMIRIM	PPL	6 47 S	39 43 W	77021	00
ALAGOINHA	PPL	6 56 S	35 33 W	77025	01
ALAGOINHA	PPL	7 01 S	40 56 W	77022	01
ALAGOINHA	PPL	8 29 S	36 47 W	77026	01
ALAGOINHA	PPL	8 42 S	42 17 W	77022	01
ALAGOINHA	PPL	10 10 S	36 23 W	77027	01
ALAGOINHA SEE ALAGOINHAS	PPL	11 41 S	41 20 W	77032	00
ALAGOINHA	PPL	12 20 S	42 05 W	77032	01
ALAGOINHA	RSTP	6 39 S	48 13 W	77025	01
ALAGOINHA, LAGOA SEE ALAGOINHO, LAGO	LK	0 56 N	62 04 W	77016	00
ALAGOINHAS	PPL	6 02 S	42 51 W	77022	01
ALAGOINHAS SEE TABULEIRO	PPL	6 50 S	42 28 W	77022	00
ALAGOINHAS SEE ALAGOINHA	PPL	10 10 S	36 23 W	77027	00
ALAGOINHAS	PPL	11 41 S	41 20 W	77032	02
ALAGOINHAS	PPL	12 07 S	38 24 W	77037	01
ALAGOINHAS SEE IBIAGUI	PPL	13 03 S	44 12 W	77032	00
ALAGOINHAS	PPL	13 34 S	43 59 W	77032	01
ALAGOINHAS DE SANTANA	PPL	13 59 S	41 32 W	77032	02
ALAGOINHO, LAGO	LK	0 56 N	62 04 W	77016	01
ALALAÚ, RIO	STH	0 30 S	61 07 W	77300	01
ALAMAI, CACHOEIRA	FLLS	0 33 N	64 04 W	77015	01
ALAMANGAPA, SALT	FLLS	2 57 N	52 24 W	77000	00
ALAMÃO SEE ALEMÃO DO FRANCISCO	PPL	12 47 S	38 51 W	77037	00
ALAMAR, RIO SEE ALAMBARI, RIO	STH	22 42 S	48 12 W	77041	00
ALAMARI SEE ALAMBARI	PPL	23 33 S	47 53 W	77041	00
ALAMBARI	PPL	20 35 S	47 14 W	77041	02
ALAMBARI	PPL	23 33 S	47 53 W	77041	01
ALAMBARI, RIO	STH	22 42 S	48 12 W	77041	02
ALAMBARI, RIO	STH	22 43 S	48 36 W	77041	01
ALAMBARY SEE ALAMBARI	PPL	23 33 S	47 53 W	77041	00
ALAMBIQUE	PPL	20 05 S	41 08 W	77014	02
ALAMBIQUE, ISARABE	STH	1 21 S	59 47 W	77015	01
ALAMBIQUE	PPL	1 59 N	59 03 W	77015	01
ALASCA	PPL	13 21 S	48 22 W	77041	00
ALASKA SEE ALASCA	PPL	13 21 S	48 22 W	77041	00
ALAVANCA	PPL	21 33 S	44 18 W	77041	01
ALAVANCA, RIBEIRÃO	STH	21 37 S	44 21 W	77041	01
ALAZÃO	PPL	12 42 S	44 40 W	77042	01
ALAZÃO, CÓRREGO	STH	19 41 S	48 59 W	77033	01
ALAZÃO, SERRA DO	SPUP	8 33 S	36 13 W	77026	02
ALBANO	PPL	2 27 S	57 33 W	77013	01
ALBANO	PPL	15 45 S	55 35 W	77041	01
ALBANO, RIBEIRÃO SEE ALBANO, RIO	STH	12 31 S	48 01 W	77042	00
ALBANO, RIO	STH	12 31 S	48 01 W	77042	01

APPROVED FOR RELEASE: 2007/02/20: CIA-RDP01-00707R000200050005-7

APPROVED FOR RELEASE: 2007/02/20: CIA-RDP01-00707R000200050005-7

ALBERTINA	PPL	22 12 S	46 37 W	77033	01
ALBERTINA	PPL	27 19 S	49 39 W	77043	01
ALBERTO, RIBEIRÃO SEE ALBERTO DIAS, RIBEIRÃO					
ALBERTO DIAS, RIBEIRÃO	STM	21 10 S	43 59 W	77033	00
ALBERTO DIAS, RIBEIRÃO	STM	21 10 S	43 59 W	77033	02
ALBERTO ISAACSON	PPL	19 30 S	45 04 W	77033	01
ALBERTO MOREIRA	PPL	20 36 S	48 35 W	77041	01
ALBERTOS	PPL	20 35 S	45 29 W	77033	01
ALBERTO TÔRRES	PPL	22 11 S	43 10 W	77035	01
ALBINO	PPL	18 27 S	48 35 W	77033	02
ALBINO, MORRO DO	HLL	22 54 S	43 39 W	77036	00
ALBINO, SERRA DO	SPUR	13 02 S	47 35 W	77042	01
ALBINO ALVES GARCIA	PPL	20 27 S	45 12 W	77033	02
ALBINÓPOLIS SEE PROCÓPIO CARVALHO	PPL	21 44 S	47 32 W	77041	00
ALBUQUERQUE	PPL	6 42 S	48 21 W	77013	01
ALBUQUERQUE SEE ALBUQUERQUE NÉ	PPL	8 01 S	37 24 W	77026	00
ALBUQUERQUE	PPL	19 23 S	57 26 W	77051	01
ALBUQUERQUE SEE EMBAÚBA	PPL	20 59 S	48 50 W	77041	00
ALBUQUERQUE	PPL	22 23 S	42 53 W	77015	02
ALBUQUERQUE, SERRA DO	MTS	19 25 S	57 30 W	77051	01
ALBUQUERQUE, SERRA DO	MTS	22 20 S	42 55 W	77015	01
ALBUQUERQUE LINS SEE LINS	PPL	21 40 S	49 45 W	77041	00
ALBUQUERQUE NÉ	PPL	8 01 S	37 24 W	77026	01
ALCIÇUS	PPL	6 01 S	35 38 W	77034	01
ALCIECA, IGARAPÉ	STM	7 09 S	73 05 W	77013	01
ALCÂNTARA	PPL	2 24 S	44 24 W	77021	01
ALCANTARA SEE PEDRO DE ALCÂNTARA	RSTN	22 49 S	43 00 W	77015	00
ALCÂNTARAS	PPL	3 35 S	40 30 W	77023	01
ALCANTIL	PPL	7 42 S	36 02 W	77025	01
ALCANTILADO	PPL	16 23 S	53 31 W	77051	01
ALCATRAZES, ARQUIPÉLAGO DE	ISLS	24 05 S	45 42 W	77041	02
ALCATRAZES, ILHA DE	ISL	24 07 S	45 42 W	77041	01
ALCATRAZES, ILHAS SEE ALCATRAZES, ARQUIPÉLAGO DE	ISLS	24 05 S	45 42 W	77041	00
ALCATRAZES, LAJES SEE ALCATRAZES, ARQUIPÉLAGO DE	ISLS	24 05 S	45 42 W	77041	00
ALCATRAZES, ILHA DE SEE ALCATRAZES, ILHA DE	ISL	24 07 S	45 42 W	77041	00

ALCEU GARCIA	PPL	18 33 S	49 11 W	77033	02
ALCIBIADES VARGAS SEE VIÚVA ALCIBIADES VARGAS	PPL	23 23 S	54 39 W	77051	00
ALCIDES BATISTA	PPL	17 31 S	40 39 W	77033	02
ALCÍDIO	PPL	21 02 S	47 33 W	77041	02
ALCOBAÇA SEE TUCURUÍ	PPL	3 42 S	49 27 W	77015	00
ALCOBAÇA	PPL	17 30 S	39 13 W	77037	01
ALCOBAÇA, BARRA DE	ENTR	17 32 S	39 12 W	77032	00
ALCOBAÇA, RIO SEE ITANHÉM, RIO	STM	17 32 S	39 12 W	77032	00
ALCOBAÇO SEE TUCURUÍ	PPL	3 42 S	49 27 W	77015	00
ALDEAMENTO	PPL	19 16 S	40 44 W	77034	01
ALDEAMENTO SEE ALDEIAMENTO	PPL	19 23 S	41 19 W	77033	00
ALDEÃO, MORRO DO	HLL	16 03 S	44 20 W	77033	01
ALDEIA SEE IBIPIRA	PPL	6 31 S	44 18 W	77021	00
ALDEIA	PPL	7 23 S	40 51 W	77022	01
ALDEIA	PPL	7 39 S	42 59 W	77021	01
ALDEIA	PPL	7 50 S	35 07 W	77026	01
ALDEIA	PPL	7 55 S	48 14 W	77052	01
ALDEIA	PPL	9 43 S	42 04 W	77032	01
ALDEIA	PPL	10 47 S	36 58 W	77031	01
ALDEIA	PPL	12 22 S	40 00 W	77032	01
ALDEIA	PPL	13 09 S	39 01 W	77032	02
ALDEIA	PPL	14 20 S	39 07 W	77032	01
ALDEIA	PPL	15 07 S	56 23 W	77051	01
ALDEIA	PPL	16 02 S	41 16 W	77033	02
ALDEIA	PPL	16 15 S	41 17 W	77033	02
ALDEIA	PPL	18 12 S	55 10 W	77051	01
ALDEIA	PPL	19 01 S	41 06 W	77033	01
ALDEIA	PPL	19 08 S	41 01 W	77033	01
ALDEIA SEE AREIA	PPL	21 33 S	57 11 W	77051	00
ALDEIA	PPL	21 45 S	54 26 W	77051	01
ALDEIA	PPL	23 30 S	46 51 W	77041	01
ALDEIA	RSTP	21 14 S	42 39 W	77013	02
ALDEIA, CÓRREGO	STM	16 12 S	53 34 W	77041	01
ALDEIA, CÓRREGO DA	STM	15 40 S	45 35 W	77013	01
ALDEIA, CÓRREGO DA	STM	15 52 S	53 10 W	77351	01
ALDEIA, CÓRREGO DA	STM	19 10 S	49 33 W	77033	01

APPROVED FOR RELEASE: 2007/02/20: CIA-RDP01-00707R000200050005-7

APPROVED FOR RELEASE: 2007/02/20: CIA-RDP01-00707R000200050005-7

ALDEIA, CÓRREGO DA	STM	19 55 S	49 48 W	77033	11
ALDEIA, CÓRREGO DA	STM	21 58 S	52 57 W	77051	01
ALDEIA, CÓRREGO DA	STM	22 49 S	50 36 W	77041	00
ALDEIA, CÓRREGO DA	STM	22 55 S	52 16 W	77041	00
ALDEIA, ILHA DA SEE					
PEDRO RICO, ILHA	ISL	10 38 S	50 34 W	77000	00
ALDEIA, RIACHO	STM	6 42 S	44 53 W	77021	01
ALDEIA, RIACHO DA	STMI	6 11 S	37 16 W	77025	01
ALDEIA, RIACHÃO DE SEE NEGRO, RIO	STM	9 15 S	47 34 W	77052	00
ALDEIA, RIACHÃO DE SEE ALDEIA, RIO	STM	9 18 S	47 48 W	77052	00
ALDEIA, RIBEIRÃO	STM	7 52 S	48 08 W	77052	01
ALDEIA, RIBEIRÃO DA SEE NEGRO, RIO	STM	9 15 S	47 34 W	77052	00
ALDEIA, RIBEIRÃO DA SEE					
ALDEIA, RIO	STM	9 18 S	47 46 W	77052	00
ALDEIA, RIBEIRÃO					
ALDEIA, CÓRREGO DA	STM	21 58 S	52 57 W	77051	00
ALDEIA, RIBEIRÃO DA	STM	16 54 S	46 29 W	77033	01
ALDEIA, RIBEIRÃO DA SEE					
BARRA GRANDE, RIBEIRÃO	STM	23 28 S	49 35 W	77041	00
ALDEIA, RIO	STM	9 18 S	47 48 W	77052	01
ALDEIA, SERRA DA	MLL	7 20 S	36 20 W	77025	01
ALDEIA, SERRA DA	MLLS	17 00 S	46 50 W	77033	01
ALDEIA AMARAJÁS TAUAÍ	PPL	6 32 S	47 22 W	77021	01
ALDEIA AMARAJAZ TAUAÍ SEE					
ALDEIA AMARAJÁS TAUAÍ	PPL	6 32 S	47 22 W	77021	00
ALDEIA AMARAJAZ TAUDÍ, SEE					
ALDEIA AMARAJÁS TAUAÍ	PPL	6 32 S	47 22 W	77021	00
ALDEIA BACAERI	PPL	13 06 S	54 06 W	77041	01
ALDEIA BACAERI	PPL	13 14 S	54 07 W	77051	01
ALDEIA BACAERI SEE BACAERI	PPL	14 12 S	55 05 W	77041	00
ALDEIA BACAERY SEE BACAERI	PPL	14 12 S	55 05 W	77051	00
ALDEIA BACAIRI SEE BACAERI	PPL	14 12 S	55 [illegible] W	77051	00
ALDEIA CABIXÍ SEE PÔRTO AMARANTE	PPL	12 59 S	[illegible] W	77051	00
ALDEIA CABIXY SEE PÔRTO AMARANTE	PPL	12 59 S	50 12 W	77041	00
ALDEIA CAIABI	PPL	11 37 S	55 41 W	77041	01
ALDEIA CAPITÃO CARUTÚ SEE					
CAPITÃO CARUTU	PPL	14 19 S	54 42 W	77051	00
ALDEIA CARAJÁ SEE					
ALDEIA DO MEIO CARAJÁ	PPL	7 04 S	49 11 W	77042	00
ALDEIA CARAJÁ	PPL	10 50 S	50 33 W	77041	00
ALDEIA CARAJA DO CAPITÃO MALCÉ SEE					
SANTA ISABEL DO MORRO	PPL	11 44 S	50 40 W	77052	00
ALDEIA CURIPI	PPL	3 43 N	51 41 W	77016	01
ALDEIA DE MORÔRO SEE					
ALDEIA DOS BORORÓS	PPL	16 34 S	57 52 W	77041	00
ALDEIA DE PEDRA	PPL	5 50 S	45 56 W	77021	01
ALDEIA DO CABO SEE ARRAIAL DO CABO	PPL	22 58 S	42 01 W	77015	00
ALDEIA DO CAPITÃO CHIMARÉ	PPL	2 52 S	46 35 W	77021	01
ALDEIA DO CAPITÃO MARIQUINHAS	PPL	3 13 S	46 14 W	77021	01
ALDEIA DO CAPITÃO PIARRU	PPL	3 34 S	46 18 W	77021	01
ALDEIA DO INÁCIO	PPL	16 52 S	57 29 W	77051	01
ALDEIA DO MEIO SEE					
ALDEIA DO MEIO CARAJÁ	PPL	7 04 S	49 11 W	77042	00
ALDEIA DO MEIO CARAJÁ	PPL	7 04 S	49 11 W	77042	01
ALDEIA DO PRATA	PPL	16 49 S	40 37 W	77033	01
ALDEIA DO RANCHÃO	PPL	12 53 S	59 01 W	77051	01
ALDEIA DOS BORORÓS	PPL	16 34 S	57 52 W	77041	01
ALDEIA DOS CAIAPÓS	PPL	19 51 S	50 15 W	77033	02
ALDEIA DOS ÍNDIOS	PPL	8 06 S	54 57 W	77035	01
ALDEIA DOS MACHACALIS	PPL	16 53 S	40 38 W	77033	01
ALDEIA FICHADA	PPL	7 21 S	49 20 W	77015	01
ALDEIA JOSÉ CORDADO SEE					
JOSÉ CORMADO	PPL	14 19 S	54 42 W	77041	00
ALDEIA MARIMÃ	PPL	8 45 S	49 39 W	77015	01
ALDEIA MARIEL ANTÔNIO	PPL	3 09 S	46 44 W	77015	01
ALDEIAMENTO SEE ALDEAMENTO	PPL	19 16 S	40 44 W	77036	00
ALDEIAMENTO	PPL	19 23 S	41 19 W	77033	01
ALDEIA MARMIGUAPA	PPL	17 41 S	49 18 W	77041	01
ALDEIA PALMUR	PPL	3 27 N	51 30 W	77016	01
ALDEIA PARACANTI	PPL	8 28 S	49 35 W	77015	01
ALDEIA PARACATY SEE					
ALDEIA PARACANTI	PPL	8 28 S	49 35 W	77015	00
ALDEIA PEQUENA	PPL	5 25 S	49 50 W	77015	01
ALDEIA PIRIZAL	PPL	16 50 S	56 08 W	77041	01
ALDEIA QUEIMADA SEE KETÉPOCO	PPL	14 27 S	58 07 W	77041	00
ALDEIA RANCHÃO SEE					
ALDEIA DO RANCHÃO	PPL	12 53 S	59 01 W	77051	00

APPROVED FOR RELEASE: 2007/02/20: CIA-RDP01-00707R000200050005-7

APPROVED FOR RELEASE: 2007/02/20: CIA-RDP01-00707R000200050005-7

ALDEIAS, RIBEIRÃO DAS	STM	12 58 S	59 57 W	77041	01
ALDEIAS DAS CANOAS	PPL	0 48 N	55 51 W	77015	01
ALDEIA TOLOIRI SEE TOLOIRI	PPL	14 38 S	58 24 W	77041	00
ALDEIA TOLOIRI SEE TOLOIRI	PPL	14 38 S	58 24 W	77051	00
ALDEIA VELHA	PPL	5 09 S	45 35 W	77021	01
ALDEIA VELHA	PPL	6 02 S	48 18 W	77052	01
ALDEIA VELHA SEE ALASCA DE ROÇA	PPL	7 05 S	35 52 W	77025	00
ALDEIA VELHA	PPL	8 12 S	36 28 W	77026	01
ALDEIA VELHA SEE XUCURU	PPL	8 15 S	36 36 W	77026	00
ALDEIA VELHA	PPL	8 21 S	50 28 W	77015	01
ALDEIA VELHA	PPL	8 23 S	37 02 W	77026	02
ALDEIA VELHA	PPL	8 24 S	37 03 W	77026	02
ALDEIA VELHA	PPL	14 41 S	59 11 W	77051	01
ALDEIA VELHA	PPL	16 51 S	40 35 W	77043	01
ALDEIA VELHA SEE PÔRTO BRAGA	PPL	20 52 S	57 50 W	77051	00
ALDEIA VELHA SEE QUARTÉIS	PPL	22 28 S	42 18 W	77035	00
ALDEIA VELHA	PPL	22 47 S	42 55 W	77035	01
ALDEIA VELHA, CORREDEIRA DA	RPDS	7 37 N	45 59 W	77015	01
ALDEIA VELHA, CÓRREGO	STM	19 35 S	50 57 W	77033	02
ALDEIA VELHA, IGARAPÉ	STM	0 46 N	52 20 W	77016	01
ALDEIA VELHA, RIACHO DA	STMI	8 05 S	36 26 W	77026	02
ALDEIA VINTE DE SETEMBRO	PPL	12 53 S	59 19 W	77051	01
ALDEIA ZAMAICARA	PPL	14 38 S	58 33 W	77041	01
ALDEIA ZAMAICARÉ SEE ALDEIA ZAMAICARA	PPL	14 38 S	58 33 W	77041	00
ALDEIA ZAMAICARÉ SEE ALDEIA ZAMAICARA	PPL	14 38 S	58 33 W	77041	00
ALDEIA 20 DE SETEMBRO SEE ALDEIA VINTE DE SETEMBRO	PPL	12 53 S	59 18 W	77051	03
ALDEINHA	PPL	5 47 S	45 02 W	77021	01
ALDEIO, RIACHO SEE ALDEIA, RIACHO DA	STMI	8 11 S	37 16 W	77035	00
ALDEOLA	PPL	8 13 S	72 58 W	77017	01
ALECRIM	PPL	6 57 S	40 30 W	77022	01
ALECRIM	PPL	9 09 S	36 29 W	77026	02
ALECRIM	PPL	9 34 S	37 19 W	77027	02
ALECRIM	PPL	9 47 S	37 20 W	77027	01
ALECRIM	PPL	12 35 S	38 56 W	77042	02

ALECRIM SEE PEDRO DE TOLEDO	PPL	24 17 S	47 14 W	77041	00
ALECRIM	PPL	27 39 S	48 46 W	77044	01
ALECRIM, CÓRREGO	STM	15 40 S	54 50 W	77051	01
ALEGRE	PPL	1 50 S	44 45 W	77021	01
ALEGRE	PPL	2 12 S	48 39 W	77015	01
ALEGRE SEE VISTA ALEGRE	PPL	5 49 S	61 25 W	77013	00
ALEGRE	PPL	6 37 S	40 22 W	77023	01
ALEGRE	PPL	8 37 S	42 38 W	77022	02
ALEGRE	PPL	10 19 S	43 27 W	77032	00
ALEGRE SEE AMANIÚ	PPL	10 20 S	41 50 W	77042	00
ALEGRE	PPL	11 09 S	42 20 W	77032	01
ALEGRE	PPL	12 09 S	40 34 W	77032	02
ALEGRE	PPL	12 11 S	45 51 W	77032	01
ALEGRE	PPL	12 12 S	39 42 W	77042	01
ALEGRE	PPL	12 30 S	39 31 W	77032	01
ALEGRE SEE CORIBE	PPL	13 50 S	44 28 W	77032	00
ALEGRE	PPL	15 12 S	59 53 W	77051	01
ALEGRE	PPL	15 41 S	46 39 W	77041	01
ALEGRE	PPL	16 18 S	47 01 W	77043	01
ALEGRE	PPL	18 37 S	55 07 W	77051	01
ALEGRE	PPL	18 58 S	56 31 W	77041	01
ALEGRE	PPL	20 26 S	54 07 W	77041	01
ALEGRE	PPL	29 46 S	51 32 W	77034	01
ALEGRE	PPL	29 59 S	55 54 W	77041	01
ALEGRE SEE ALEGRETE	PPL	21 23 S	54 45 W	77041	00
ALEGRE	PPL	21 41 S	55 08 W	77051	01
ALEGRE	PPL	24 07 S	48 54 W	77041	01
ALEGRE	RSVP	20 27 S	54 26 W	77051	01
ALEGRE, ARROIO	STM	28 14 S	53 28 W	77044	01
ALEGRE, CABECEIRA SEE ALEGRE, CÓRREGO	STM	13 51 S	57 16 W	77051	00
ALEGRE, CÓRREGO	STM	13 51 S	57 16 W	77051	01
ALEGRE, CÓRREGO	STM	19 52 S	48 46 W	77033	01
ALEGRE, CÓRREGO	STM	19 57 S	51 18 W	77051	01
ALEGRE, CÓRREGO	STM	20 10 S	54 47 W	77051	01
ALEGRE, CÓRREGO SEE CAMPO ALEGRE, CÓRREGO	STM	21 36 S	54 27 W	77051	00
ALEGRE, CÓRREGO	STM	22 11 S	57 13 W	77051	01

APPROVED FOR RELEASE: 2007/02/20: CIA-RDP01-00707R000200050005-7

APPROVED FOR RELEASE: 2007/02/20: CIA-RDP01-00707R000200050005-7

ALEGRE, CÓRREGO	STM	22 26 S	55 07 W	77051	01	ALEGRIA	PPL	2 38 S	67 27 W	77013	01
ALEGRE, PONTA	PT	32 22 S	52 47 W	77044	01	ALEGRIA	PPL	4 40 S	42 36 W	77032	01
ALEGRE, RIACHO DO	STM	6 34 S	44 21 W	77021	01	ALEGRIA	PPL	5 17 S	42 51 W	77033	01
ALEGRE, RIACHO DO	STMI	5 37 S	43 06 W	77022	01	ALEGRIA	PPL	5 29 S	41 29 W	77032	01
ALEGRE, RIACHO DO	STMI	8 03 S	42 57 W	77022	01	ALEGRIA	PPL	7 20 S	72 24 W	77013	01
ALEGRE, RIBEIRÃO	STM	10 28 S	50 17 W	77041	01	ALEGRIA	PPL	7 58 S	47 59 W	77032	02
ALEGRE, RIBEIRÃO	STM	13 38 S	55 42 W	77057	01	ALEGRIA	PPL	8 51 S	58 28 W	77041	01
ALEGRE, RIBEIRÃO	STM	23 19 S	51 47 W	77042	01	ALEGRIA	PPL	13 25 S	39 57 W	77042	02
ALEGRE, RIBEIRÃO DO	STM	22 20 S	48 59 W	77041	01	ALEGRIA	PPL	15 30 S	42 04 W	77043	01
ALEGRE, RIO	STM	2 36 S	43 12 W	77021	01	ALEGRIA	PPL	16 57 S	39 45 W	77042	02
ALEGRE, RIO	STM	15 01 S	59 57 W	77051	01	ALEGRIA	PPL	19 25 S	40 37 W	77034	01
ALEGRE, RIO	STM	15 14 S	59 58 W	77000	01	ALEGRIA	PPL	19 41 S	55 39 W	77051	01
ALEGRE, RIO SEE MONTE ALEGRE, RIO	STM	17 16 S	50 41 W	77042	00	ALEGRIA	PPL	19 55 S	41 55 W	77043	01
ALEGRE, RIO	STM	18 50 S	50 26 W	77042	01	ALEGRIA SEE ALEGRE	PPL	21 42 S	55 08 W	77051	00
ALEGRE, RIO	STM	24 28 S	50 28 W	77042	01	ALEGRIA	PPL	21 47 S	57 07 W	77041	01
ALEGRE, SALTO DO	FLLS	20 29 S	47 52 W	77041	02	ALEGRIA	PPL	22 19 S	55 02 W	77041	01
ALEGRE, SERRA	UPLD	6 55 S	47 52 W	77042	01	ALEGRIA SEE ASISSÊ	PPL	22 31 S	50 55 W	77041	00
ALEGRE, SERRA DO	UPLD	6 45 S	42 42 W	77022	02	ALEGRIA	PPL	27 48 S	54 04 W	77044	01
ALEGRE, VEREDA	STM	12 18 S	44 33 W	77032	01	ALEGRIA	PPL	30 07 S	51 19 W	77044	01
ALEGRES	PPL	5 51 S	40 06 W	77023	01	ALEGRIA, CÓRREGO	STM	15 40 S	54 38 W	77051	01
ALEGRES	PPL	10 31 S	38 14 W	77032	01	ALEGRIA, CÓRREGO	STM	18 35 S	55 14 W	77051	01
ALEGRES, RIO DOS SEE ALEGRE, RIO	STM	18 50 S	50 26 W	77052	00	ALEGRIA, RIO	STM	25 11 S	54 11 W	77042	01
ALEGRES, SERRA DOS	HLLS	18 00 S	46 08 W	77033	01	ALEGRIA NOVA	PPL	21 11 S	57 09 W	77051	01
ALEGRES, SERRA DOS	UPLD	10 37 S	37 58 W	77032	01	ALEGRIAS	RSTN	31 51 S	53 26 W	77044	01
ALEGRETE	PPL	5 0 S	69 24 W	77013	01	ALEGRIA VELHA	PPL	21 10 S	57 07 W	77041	01
ALEGRETE	PPL	7 43 S	66 37 W	77013	01	ALEIXO	PPL	15 10 S	55 13 W	77041	01
ALEGRETE SEE ENGENHO	PPL	15 10 S	56 25 W	77051	00	ALEIXO	PPL	28 15 S	50 27 W	77043	01
ALEGRETE SEE EDEIA	PPL	17 18 S	49 55 W	77042	00	ALEIXO, LAGOA DO	LK	10 27 S	64 00 W	77032	01
ALEGRETE	PPL	20 46 S	55 24 W	77051	01	ALELUIA, ILHA	ISL	0 36 S	63 18 W	77013	01
ALEGRETE	PPL	21 23 S	54 45 W	77051	01	ALELUA, ILHA	ISL	0 21 S	63 41 W	77013	01
ALEGRETE	PPL	29 46 S	55 46 W	77044	01	ALELUIA	PPL	21 49 S	41 38 W	77035	02
ALEGRETE, CÓRREGO	STM	17 27 S	50 00 W	77052	01	ALEMÃO, CÓRREGO	STM	16 51 S	49 57 W	77042	02
ALEGRETE, ILHA	ISL	20 46 S	57 57 W	77051	01	ALEMÃO, ILHA DO	ISL	24 03 S	54 10 W	77042	01
ALEGRETE, RIBEIRÃO SEE ALEGRETE, CÓRREGO	STM	17 27 S	50 00 W	77052	00	ALEMÃO DO FRANCISCO	PPL	12 47 S	38 51 W	77032	02
ALEGRIA	PPL	0 19 N	51 12 W	77016	01	ALEMOA	RSTP	23 45 S	46 21 W	77041	00
ALEGRIA	PPL	0 36 S	47 40 W	77015	01	ALEMÔA SEE MARIMBONDO	PPL	23 33 S	49 42 W	77042	00

APPROVED FOR RELEASE: 2007/02/20: CIA-RDP01-00707R000200050005-7

APPROVED FOR RELEASE: 2007/02/20: CIA-RDP01-00707R000200050005-7

ALÉM PARAMYBA SEE ALÉM PARAÍBA	PPL	21 52 S	42 41 W	77033	00
ALÉM PARAÍBA	PPL	21 27 S	42 41 W	77033	01
ALENQUER SEE ALENQUER	PPL	1 56 S	54 46 W	77015	00
ALÉM TEJO	PPL	8 22 S	41 58 W	77022	01
ALENCAR SEE JOSÉ DE ALENCAR	PPL	6 24 S	39 29 W	77021	00
ALENQUER	PPL	1 56 S	54 46 W	77015	01
ALENQUER, ISARAPÉ	ISL	1 59 S	54 47 W	77015	01
ALENTEJO, ISARAPÉ DO	STM	10 29 S	62 30 W	77011	01
ALERTA, ISARAPÉ	STM	5 26 S	69 46 W	77013	01
ALEXANDRA	PPL	25 34 S	48 37 W	77042	01
ALEXANDRA, RIACHO	STMI	8 42 S	37 40 W	77026	02
ALEXANDRE SEE DOM ALEXANDRE	PPL	8 42 S	58 01 W	77051	00
ALEXANDRE, IGARAPÉ DO	STM	7 29 S	70 08 W	77013	01
ALEXANDRE, ILHA DO SEE POÇAS, ILHA DAS	ISL	4 51 S	49 27 W	77015	09
ALEXANDRE ROSE	PPL	20 08 S	40 57 W	77034	02
ALEXANDRE DE GUSMÃO SEE VISTA ALEGRE	PPL	28 49 S	51 48 W	77044	00
ALEXANDRIA	PPL	6 25 S	38 01 W	77024	01
ALEXANDRIA SEE ALEXANDRINA	PPL	8 11 S	39 42 W	77026	00
ALEXANDRIA, RIACHO SEE WILMA, RIACHO	STMI	6 13 S	38 08 W	77024	00
ALEXANDRIA, SERRA	MTL	6 24 S	39 00 W	77040	01
ALEXANDRINA	PPL	0 52 N	66 54 W	77013	01
ALEXANDRINA	PPL	8 11 S	39 42 W	77026	02
ALEXANDRITA	PPL	19 42 S	50 27 W	77033	01
ALEXANDRINA SEE ALEXANDRINA	PPL	8 11 S	39 42 W	77026	00
ALFA	RSTP	22 34 S	46 57 W	77041	02
ALFAVACA, ILHA DA	ISL	23 02 S	43 18 W	77036	02
ALFERAS	PPL	21 26 S	45 57 W	77033	01
ALFERES SEE ALEGRES	PPL	5 57 S	40 06 W	77023	00
ALFERES RODRIJUES	RSTN	22 39 S	46 47 W	77041	01
ALFEREZ SEE ALEGRES	PPL	5 57 S	40 06 W	77023	00
ALFEU	PPL	28 57 S	52 38 W	77044	01
ALFONSO BEZERRA SEE AFONSO BEZERRA	PPL	4 30 S	36 30 W	77024	00
ALFORGES, CACHOEIRA	FLLS	18 21 S	43 53 W	77033	01
ALFREDO	PPL	37 04 S	40 49 W	77033	02
ALFREDO BACAERI, RIBEIRÃO	STM	13 37 S	54 14 W	77051	01
ALFREDO BREMER SEE ALFREDO BREMMER	PPL	28 54 S	53 08 W	77044	00
ALFREDO BREMMER	PPL	28 54 S	53 08 W	77044	01
ALFREDO CASTILHO SEE CASTILHO	PPL	20 52 S	51 29 W	77041	00
ALFREDO CHAVES	PPL	20 38 S	40 45 W	77034	01
ALFREDO CHAVES SEE VERANÓPOLIS	PPL	28 57 S	51 33 W	77044	00
ALFREDO CHAVEZ SEE ALFREDO CHAVES	PPL	20 38 S	40 44 W	77034	00
ALFREDO DANTAS	PPL	7 07 S	48 21 W	77052	01
ALFREDO DE VASCONCELOS SEE ALFREDO VASCONCELOS	RSTN	21 09 S	43 47 W	77033	00
ALFREDO DUTRA	RSTP	4 23 S	38 53 W	77023	01
ALFREDO ELIS	RSTN	21 48 S	47 50 W	77041	01
ALFREDO GRACA	RSTN	17 02 S	42 07 W	77033	01
ALFREDO GUEDES	PPL	22 35 S	48 43 W	77041	01
ALFREDO MAIA, ESTAÇÃO	RSTN	22 55 S	43 13 W	77036	00
ALFREDO MANSO	PPL	21 27 S	46 08 W	77033	02
ALFREDO MARCONDES	PPL	21 56 S	51 24 W	77041	01
ALFREDO SILVEIRA	PPL	30 21 S	52 05 W	77044	01
ALFREDO TEIXEIRA	PPL	20 14 S	40 27 W	77034	02
ALFREDO VASCONCELOS	RSTN	21 09 S	43 47 W	77033	01
ALGERIA SEE ALEGRIA	PPL	15 30 S	42 04 W	77033	00
ALGIBEIRA, CACHOEIRA DA	FLLS	2 02 S	44 16 W	77040	01
ALGIBEIRA, CORREDEIRA	RPDS	8 08 S	49 14 W	77040	01
ALGODÃO SEE MANITUBA	PPL	5 13 S	38 34 W	77025	00
ALGODÃO SEE ALGODÕES	PPL	9 19 S	37 21 W	77026	05
ALGODÃO SEE BARRA DO SERROTE	PPL	8 26 S	39 18 W	77026	00
ALGODÃO	PPL	9 07 S	41 10 W	77032	02
ALGODÃO	PPL	12 25 S	40 35 W	77032	02
ALGODÃO	PPL	12 29 S	43 49 W	77032	01
ALGODÃO	PPL	13 55 S	39 37 W	77032	31
ALGODÃO	PPL	14 19 S	40 13 W	77032	01
ALGODÃO, CÓRREGO	STM	16 35 S	48 39 W	77052	02
ALGODÃO, CÓRREGO DO	STMI	4 32 S	37 57 W	77023	01
ALGODÃO, ILHA DO	ISL	23 13 S	44 36 W	77035	01
ALGODÃO, RIACHO DO	STMI	7 41 S	36 39 W	77025	01
ALGODÃO, RIACHO DO	STMI	9 10 S	40 59 W	77032	01
ALGODÃO, SERRA DO	MTL	7 21 S	36 45 W	77023	01

APPROVED FOR RELEASE: 2007/02/20: CIA-RDP01-00707R000200050005-7

APPROVED FOR RELEASE: 2007/02/20: CIA-RDP01-00707R000200050005-7

ALGODÃO, SERRA DO	SPUR	10 15 S	39 46 W	77032	01
ALGODOAL	PPL	0 36 S	47 39 W	77015	01
ALGODOAL	RSTP	21 14 S	42 51 W	77035	02
ALGODOAL, ILHA	ISL	20 42 S	57 53 W	77051	01
ALGODOAL, LAGO	LK	3 22 S	69 02 W	77017	01
ALGODOEIRO, SERRA DO	HLLS	16 30 S	44 45 W	77193	01
ALGODÕES	PPL	3 31 S	42 24 W	77023	02
ALGODÕES SEE MARITUBA	PPL	5 13 S	39 34 W	77023	00
ALGODÕES	PPL	5 57 S	40 47 W	77023	01
ALGODÕES	PPL	7 59 S	40 18 W	77026	01
ALGODÕES	PPL	8 19 S	37 21 W	77026	01
ALGODÕES SEE ALGODÃO	PPL	9 07 S	41 10 W	77032	00
ALGODÕES	PPL	10 12 S	41 57 W	77032	01
ALGODÕES	PPL	10 42 S	39 03 W	77032	01
ALGODÕES	PPL	13 52 S	41 43 W	77032	02
ALGODÕES, LAGOA DOS	LK	7 41 S	43 15 W	77032	01
ALGODÕES, SERRA DOS	HLL	8 29 S	40 08 W	77036	01
ALGOSON ISLAND SEE ALGODÃO, ILHA DO	ISL	23 13 S	44 36 W	77035	00
ALGOINHAS SEE ALAGOINHA	PPL	8 29 S	36 37 W	77026	00
ALHANDRA	PPL	7 26 S	34 54 W	77025	01
ALHARÍ, MONTE SEE TIPAC, MONTE	HLL	3 34 N	51 20 W	77016	00
ALHARÍ, MONTES SEE TIPAC, MONTE	HLL	3 34 N	51 20 W	77016	00
ALHARY, MOUNT SEE TIPAC, MONTE	HLL	3 34 N	51 20 W	77016	00
ALHO	PPL	16 56 S	39 43 W	77032	01
ALIANÇA	PPL	2 55 S	69 39 W	77019	01
ALIANÇA	PPL	6 35 S	64 21 W	77013	01
ALIANÇA	PPL	7 35 S	35 13 W	77026	01
ALIANÇA	PPL	8 37 S	63 32 W	77011	01
ALIANÇA	PPL	9 06 S	37 10 W	77026	02
ALIANÇA	PPL	9 06 S	60 35 W	77051	00
ALIANÇA SEE MATA DA ALIANÇA	PPL	12 28 S	38 41 W	77032	00
ALIANÇA	PPL	19 03 S	55 16 W	77051	01
ALIANÇA SEE IPOEMA	PPL	19 36 S	43 26 W	77033	00
ALIANÇA	SPL	20 30 S	67 19 W	77041	02
ALIANÇA	PPL	20 49 S	47 29 W	77041	01
ALIANÇA SEE PRIMEIRA ALIANÇA	PPL	21 01 S	51 07 W	77041	00
ALIANÇA SEE CLARAÍBA	PPL	27 12 S	48 55 W	77043	00
ALIANÇA	RSTP	17 51 S	41 34 W	77033	01
ALIANÇA, CACHOEIRA	FLLS	0 40 N	64 09 W	77013	01
ALIANÇA, IÇARAPÉ	STM	9 06 S	60 36 W	77041	01
ALIANÇA, ILHA	ISL	1 27 N	61 16 W	77014	01
ALIANÇA, RIBEIRÃO DA	STM	21 46 S	49 51 W	77041	01
ALIANÇA, RIO SEE URA, RIO	STM	15 13 S	39 02 W	77032	00
ALIANÇA, SERRA DA	HLLS	20 53 S	41 20 W	77034	01
ALIATAR SEE IÇARA	PPL	28 42 S	49 18 W	77043	00
ALIATAR	PPL	28 48 S	49 16 W	77043	01
ALICE	PPL	3 39 N	51 59 W	77016	01
ALICOLÔ, CACHOEIRA SEE PEQUENO ALICOLÔ, CACHOEIRA	FLLS	2 54 N	52 25 W	77000	00
ALICOTO, SAUT	FLLS	3 09 N	52 19 W	77000	00
ALICOTO MITI ITO SEE PEQUENO ALICOLÔ, CACHOEIRA	FLLS	2 54 N	52 25 W	77000	00
ALÍPIO	PPL	21 00 S	47 23 W	77041	02
ALÍPIO, ARROIO DO	STM	29 40 S	52 10 W	77043	01
ALÍPIO PACA	PPL	17 09 S	40 39 W	77033	02
ALIQUELAU, IGARAPÉ	STM	3 39 N	63 18 W	77014	01
ALÍVIO	PPL	4 54 S	44 35 W	77021	01
ALÍVIO	PPL	5 29 S	41 06 W	77022	01
ALÍVIO, VEREDA DO	STMI	10 18 S	44 13 W	77022	01
ALJEZUR	PPL	22 40 S	43 36 W	77035	01
ALLEMÃO SEE MARIMBONDO	PPL	23 33 S	49 42 W	77042	00
ALLIANÇA SEE ALIANÇA	PPL	6 35 S	64 21 W	77013	00
ALLIANÇA SEE ALIANÇA	PPL	7 35 S	35 13 W	77026	00
ALLIANÇA SEE BOA UNIÃO	PPL	7 48 S	68 31 W	77013	00
ALLIANÇA SEE ALIANÇA	PPL	8 37 S	63 32 W	77011	00
ALLIANÇA SEE ALIANÇA	PPL	9 06 S	60 35 W	77051	00
ALLIANÇA SEE IPOEMA	PPL	19 36 S	43 26 W	77033	00
ALLIANÇA SEE CLARAÍBA	PPL	27 12 S	48 55 W	77043	00
ALL SAINTS BAY SEE TODOS OS SANTOS, BAÍA DE	BAY	12 48 S	38 38 W	77032	00
ALMAÇO, CÓRREGO DO	STM	15 39 S	43 22 W	77041	01
ALMADA, PONTA DO	PT	23 22 S	44 53 W	77041	02
ALMADA, RIO	STM	14 46 S	39 03 W	77032	00
ALMADINA	PPL	14 42 S	39 38 W	77032	01

APPROVED FOR RELEASE: 2007/02/20: CIA-RDP01-00707R000200050005-7

APPROVED FOR RELEASE: 2007/02/20: CIA-RDP01-00707R000200050005-7

ALMAS, SEE ARTUPITA	PPL	2 54 S	41 16 W	77023	00
ALMAS	PPL	9 58 S	42 36 W	77023	01
ALMAS	PPL	6 17 S	41 06 W	77022	01
ALMAS	PPL	9 06 S	40 11 W	77032	01
ALMAS	PPL	10 18 S	41 24 W	77032	01
ALMAS	PPL	10 51 S	42 14 W	77032	01
ALMAS	PPL	11 33 S	42 39 W	77042	01
ALMAS, SEE ANGICAL	PPL	12 09 S	39 13 W	77032	00
ALMAS	PPL	12 38 S	45 06 W	77032	01
ALMAS, SEE ANGICAL	PPL	19 09 S	44 38 W	77033	00
ALMAS, ARROIO DAS	STM	28 48 S	54 21 W	77044	01
ALMAS, CACHOEIRA DAS	FLLS	30 33 S	52 48 W	77044	01
ALMAS, IGARAPE DAS	STM	0 42 S	49 07 W	77035	01
ALMAS, IGARAPE DAS	STM	7 38 S	58 07 W	77051	01
ALMAS, PICO DAS	PK	13 33 S	41 56 W	77032	01
ALMAS, PORTA DAS	PT	2 53 S	41 06 W	77023	00
ALMAS, RIACHO DAS	STMI	6 07 S	38 42 W	77023	01
ALMAS, RIACHO DAS SEE PEREIRO, RIACHO	STMI	6 43 S	36 03 W	77025	00
ALMAS, RIBEIRAO DAS	STM	16 34 S	45 56 W	77043	01
ALMAS, RIBEIRAO DAS	STM	17 00 S	41 57 W	77033	02
ALMAS, RIBEIRAO DAS	STM	17 48 S	45 50 W	77033	01
ALMAS, RIBEIRAO DAS	STM	18 53 S	44 46 W	77033	01
ALMAS, RIBEIRAO DAS	STM	20 22 S	46 55 W	77043	02
ALMAS, RIBEIRAO DAS SEE ALMAS, RIO DAS	STM	25 13 S	49 26 W	77047	00
ALMAS, RIO DAS	STM	1 55 S	45 09 W	77021	01
ALMAS, RIO DAS	STM	12 15 S	48 23 W	77052	01
ALMAS, RIO DAS	STM	13 23 S	47 23 W	77042	01
ALMAS, RIO DAS	STM	13 37 S	39 02 W	77032	01
ALMAS, RIO DAS	STM	13 46 S	41 24 W	77032	01
ALMAS, RIO DAS	STM	14 35 S	49 22 W	77052	01
ALMAS, RIO DAS	STM	15 39 S	51 48 W	77052	01
ALMAS, RIO DAS	STM	23 51 S	48 20 W	77041	01
ALMAS, RIO DAS	STM	25-33 S	50 26 W	77042	01
ALMAS, SERRA DAS	HLL	8 44 S	40 23 W	77026	01
ALMAS, SERRA DAS	HLLS	17 57 S	43 42 W	77033	02
ALMAS, SERRA DAS	HLLS	18 15 S	45 52 W	77033	01
ALMAS, SERRA DAS	HLLS	25 12 S	49 54 W	77042	01
ALMAS, SERRA DAS	RDGE	26 42 S	42 33 W	77032	01
ALMAS, SERRA DAS	SPUR	6 39 S	41 29 W	77022	01
ALMECEGA, CORREGO	STM	20 02 S	48 51 W	77033	02
ALMECEGA, LAGOA	LK	16 20 S	45 21 W	77033	01
ALMECEGA, SERRA DA SEE MAOS, SERRA DAS	HLL	9 44 S	36 57 W	77027	00
ALMECEGAS SEE ALMESCAR	PPL	5 52 S	43 06 W	77021	00
ALMECEGAS SEE CASTELANDIA	PPL	5 51 S	43 09 W	77022	00
ALMECEGAS	PPL	8 51 S	43 52 W	77022	02
ALMECEGAS, LAGOA DAS	LGN	3 21 S	39 12 W	77021	01
ALMEIDA	PPL	5 55 S	44 09 W	77021	01
ALMEIDA	PPL	13 27 S	39 26 W	77032	02
ALMEIDA	PPL	19 26 S	43 40 W	77033	01
ALMEIDA	PPL	21 12 S	41 43 W	77035	02
ALMEIDA, CORREGO	STM	12 30 S	47 40 W	77042	01
ALMEIDA BRANDAO	RSTN	12 52 S	38 29 W	77032	02
ALMEIDA CAMPOS	RSTN	19 32 S	47 35 W	77033	01
ALMEIDA PEREIRA	RSTP	22 21 S	41 52 W	77035	02
ALMEIDAS	PPL	22 22 S	46 32 W	77033	02
ALMEIRIM	PPL	1 32 S	52 34 W	77015	01
ALMEIRIM, SERRA DO	HLL	1 17 S	52 38 W	77015	01
ALMENARA	PPL	16 11 S	40 42 W	77033	01
ALMENARA	PPL	1 02 N	61 20 W	77014	01
ALMERIANA	PPL	2 18 N	50 44 W	77014	01
ALMERIM SEE ALMEIRIM	PPL	1 32 S	52 34 W	77015	00
ALMESCA SEE ALMESCAR	PPL	5 52 S	43 06 W	77021	00
ALMESCAR	PPL	5 52 S	43 06 W	77021	01
ALMESQUINHA SEE ALMESQUINHO	PPL	6 02 S	43 04 W	77021	00
ALMESQUINHO	PPL	6 01 S	43 04 W	77021	01
ALMINHAS, CACHOEIRA DAS	FLLS	30 03 S	52 50 W	77044	01
ALMINO AFFONSO SEE ALMINO AFONSO	PPL	6 09 S	37 46 W	77026	00
ALMINO AFONSO	PPL	6 09 S	37 46 W	77026	01
ALMIRANTE TAMANDARE	PPL	25 18 S	49 19 W	77042	01
ALMIRANTE TAMANDARE	PPL	28 06 S	52 55 W	77044	01
ALMOCO	PPL	1 15 S	44 55 W	77015	01
ALMOCO, CABECEIRA DO	STM	19 32 S	54 50 W	77041	01

APPROVED FOR RELEASE: 2007/02/20: CIA-RDP01-00707R000200050005-7

APPROVED FOR RELEASE: 2007/02/20: CIA-RDP01-00707R000200050005-7

ALMOÇO, CORREGO	STM	19	49	S	56	59	W	77041	02	ALTAMIRA SEE SÃO BENTO	PPL	0	18	S	45	41	W	77021	00
ALMOFADA	PPL	3	02	S	39	41	W	77039	01	ALTAMIRA	PPL	11	04	S	49	25	W	77042	03
ALOANDIA	PPL	17	49	S	49	29	W	77052	01	ALTAMIRA SEE ITAMIRA	PPL	11	43	S	38	14	W	77032	00
ALONSO, RIO	STM	24	05	S	51	35	W	77042	01	ALTAMIRA	PPL	11	46	S	37	48	W	77032	01
ALONSO, SALTO DO	FLLS	24	08	S	51	35	W	77042	01	ALTAMIRA	PPL	12	17	S	40	31	W	77032	02
ALONZO, RIBEIRÃO SEE ALONSO, RIO	STM	24	05	S	51	35	W	77042	00	ALTAMIRA	PPL	13	31	S	39	51	W	77032	02
ALONZO, RIO SEE ALONSO, RIO	STM	24	05	S	51	35	W	77042	00	ALTAMIRA	PPL	13	31	S	40	53	W	77032	02
ALONZO, SALTO SEE ALONSO, SALTO DO	FLLS	24	08	S	51	35	W	77042	00	ALTAMIRA	PPL	13	50	S	40	41	W	77032	02
ALPERCATA	PPL	19	01	S	41	59	W	77033	01	ALTAMIRA	PPL	13	58	S	42	49	W	77032	01
ALPERCATA, RIACHO SEE ALPERCATA, RIO	STM	19	00	S	41	25	W	77032	00	ALTAMIRA	PPL	14	16	S	43	10	W	77032	01
ALPERCATA, RIO	STM	19	00	S	41	25	W	77032	01	ALTAMIRA	PPL	14	24	S	40	07	W	77032	01
ALPERCATAS	RSTP	19	36	S	47	18	W	77039	01	ALTAMIRA SEE PLANALTINA	PPL	15	37	S	47	40	W	77043	00
ALPERCATAS, RIO	STM	6	02	S	44	19	W	77031	01	ALTAMIRA	PPL	19	33	S	43	34	W	77033	01
ALPERCATAS, SERRA DAS	UPLD	6	00	S	45	00	W	77031	01	ALTAMIRA, RIACHO	STM	8	03	S	45	34	W	77032	01
ALPESTRE	PPL	27	15	S	53	02	W	77044	01	ALTANEIRA	PPL	6	52	S	39	38	W	77023	01
ALPINISO	PPL	8	32	S	76	24	W	77026	02	ALTANEIRA SEE ALTANEIRAS	PPL	23	10	S	52	02	W	77042	00
ALPINOPOLIS	PPL	20	52	S	46	23	W	77033	01	ALTANEIRA	PPL	24	09	S	53	13	W	77042	01
ALPOADO, PONTA DO	PT	23	06	S	44	01	W	77035	02	ALTANEIRAS	PPL	23	10	S	52	02	W	77042	01
ALPUADO, PONTA DO SEE ALPOADO, PONTA DO	PT	23	06	S	44	01	W	77035	00	ALTARIFAS, RIBEIRÃO DAS	STM	17	45	S	39	45	W	77042	01
ALTA SEE PONTE ALTA, CORREGO	STM	16	44	S	48	43	W	77052	00	ALTEADO	PPL	14	38	S	44	52	W	77033	01
ALTA, CABECEIRA	STM	15	41	S	54	84	W	77051	01	ALTER DO CHÃO	PPL	2	31	S	54	57	W	77015	01
ALTA, CABECEIRA	STM	17	34	S	54	51	W	77041	01	ALTEROSA	PPL	21	15	S	46	09	W	77033	01
ALTA, CACHOEIRA	FLLS	3	06	N	64	06	W	77014	01	ALTJOÃO	PPL	4	45	S	42	48	W	77037	01
ALTA, CACHOEIRA	FLLS	3	22	N	64	02	W	77014	01	ALTINHO	PPL	8	29	S	36	04	W	77026	01
ALTA, CACHOEIRA	FLLS	5	38	S	57	06	W	77015	01	ALTINO	PPL	16	25	S	40	20	W	77043	02
ALTA, CACHOEIRA	FLLS	5	46	S	54	28	W	77015	01	ALTINOPOLIS	PPL	21	02	S	47	29	W	77041	01
ALTA, CALHOEIRA	FLLS	13	02	S	54	27	W	77041	01	ALTO	PPL	8	18	S	35	34	W	77026	02
ALTA, SERRA	HLL	4	08	S	41	03	W	77023	01	ALTO	PPL	9	16	S	38	32	W	77027	02
ALTAIR	PPL	20	31	S	49	04	W	77041	01	ALTO	PPL	12	41	S	39	21	W	77032	02
ALTAIR, ILHA	ISL	9	55	S	55	39	W	77051	01	ALTO	PPL	12	42	S	39	26	W	77032	02
ALTA MIR SEE PLANALTINA	PPL	15	37	S	47	40	W	77043	00	ALTO, ESTAÇAO DO	RSTN	21	06	S	47	49	W	77041	02
ALTAMIRA	PPL	1	09	N	67	12	W	77013	01	ALTO, MORRO	MT	13	46	S	46	59	W	77047	01
ALTAMIRA	PPL	3	12	S	52	12	W	77035	01	ALTO, MORRO	MT	16	08	S	53	17	W	77051	01
ALTAMIRA	PPL	5	46	S	45	36	W	77021	01	ALTO ACRE, RIO SEE ACRE, RIO	STM	8	44	S	67	22	W	77009	00
ALTAMIRA	PPL	7	11	S	41	31	W	77022	01	ALTO ALEGRE	PPL	3	07	S	45	40	W	77021	01
ALTAMIRA	PPL	8	03	S	45	34	W	77032	01	ALTO ALEGRE	PPL	3	15	S	45	34	W	77021	01

APPROVED FOR RELEASE: 2007/02/20: CIA-RDP01-00707R000200050005-7

APPROVED FOR RELEASE: 2007/02/20: CIA-RDP01-00707R000200050005-7

ALTO ALEGRE	PPL	4 01 S	41 26 W	77027	01
ALTO ALEGRE	PPL	9 28 S	45 46 W	77021	01
ALTO ALEGRE	PPL	10 37 S	48 11 W	77012	01
ALTO ALEGRE SEE CAPELA DO ALTO ALEGRE	PPL	11 40 S	39 51 W	77032	00
ALTO ALEGRE	PPL	12 16 S	39 41 W	77032	02
ALTO ALEGRE	PPL	21 35 S	50 10 W	77041	01
ALTO ALEGRE	PPL	22 52 S	51 52 W	77042	01
ALTO ALEGRE	PPL	28 47 S	49 00 W	77044	01
ALTO AMPARO SEE ALTO DO AMPARO	PPL	24 47 S	50 32 W	77042	00
ALTO ARAPU, RIO	STMR	2 15 S	51 27 W	77015	01
ALTO ARAGUAIA	PPL	17 19 S	53 12 W	77051	01
ALTO BELA VISTA	PPL	27 26 S	51 52 W	77043	02
ALTO BERGAMO SEE ALTO BERGAMO	PPL	19 46 S	40 27 W	77034	00
ALTO BERGAMO	PPL	19 46 S	40 27 W	77034	01
ALTO BONITO	PPL	3 08 S	42 12 W	77021	01
ALTO BONITO	PPL	3 50 S	41 17 W	77023	02
ALTO BONITO	PPL	4 07 S	51 54 W	77015	01
ALTO BONITO SEE IUITEPORÃ	PPL	8 31 S	35 48 W	77026	00
ALTO BONITO	PPL	9 23 S	38 04 W	77027	02
ALTO BONITO	PPL	9 28 S	38 01 W	77027	02
ALTO BONITO	PPL	11 44 S	40 24 W	77032	01
ALTO BONITO	PPL	12 04 S	39 18 W	77032	01
ALTO BONITO	PPL	12 13 S	40 46 W	77032	02
ALTO BONITO, SERRA	MLLS	15 00 S	40 35 W	77032	01
ALTO BRAÇO, RIO	STM	27 17 S	48 50 W	77043	01
ALTO CALÇADO	PPL	20 57 S	41 37 W	77034	02
ALTO CAPIM	PPL	19 41 S	41 19 W	77033	01
ALTO CASCAVEL SEE CASCAVEL	PPL	25 24 S	51 32 W	77042	00
ALTO COITÉ	PPL	15 47 S	54 20 W	77051	01
ALTO COMUNEIRA ANTIGO, RIO	STM	13 02 S	61 25 W	77011	01
ALTO DA BAHIA SEE ALTO DA BAÍA	RSTP	19 57 S	44 31 W	77033	00
ALTO DA BAÍA	RSTP	19 57 S	44 31 W	77033	01
ALTO DA CONCEIÇÃO	PPL	8 49 S	36 02 W	77026	02
ALTO DA CONCEIÇÃO	PPL	21 50 S	42 52 W	77043	01
ALTO DA DOCA SEE ALTO DO DOCA	PPL	5 43 S	46 24 W	77021	00
ALTO DA GROTA FUNDA	PPL	9 44 S	37 26 W	77027	02
ALTO DA JUREMA	PPL	11 10 S	41 53 W	77032	02
ALTO DAS CACHOEIRAS	FLLS	11 25 S	57 20 W	77041	01
ALTO DA SERRA	PPL	22 53 S	44 14 W	77033	01
ALTO DA SERRA SEE PARANAPIACABA	PPL	23 47 S	46 19 W	77041	00
ALTO DAS PEDRAS	PPL	4 03 S	44 56 W	77021	01
ALTO DAS PEDRAS	PPL	14 15 S	39 57 W	77032	01
ALTO DA UNIÃO	PPL	28 27 S	53 52 W	77044	01
ALTO DE PEDRA SEE ALTO DAS PEDRAS	PPL	4 03 S	44 56 W	77021	00
ALTO DE SANTA HELENA	PPL	18 36 S	41 37 W	77033	01
ALTO DE SANTA MARIA	PPL	20 09 S	40 54 W	77034	02
ALTO DE SANTO ANTÔNIO SEE SANTO ANTÔNIO DAS QUEIMADAS	PPL	8 45 S	36 11 W	77026	00
ALTO DE SÃO ANTÔNIO SEE SANTO ANTÔNIO	PPL	19 50 S	40 39 W	77034	00
ALTO DE SÃO JOÃO	PPL	18 34 S	48 19 W	77043	00
ALTO DO AMPARO	PPL	24 47 S	50 32 W	77042	01
ALTO DO BONFIM	PPL	9 40 S	43 22 W	77032	02
ALTO DO CATINGUEIRO	PPL	8 55 S	37 19 W	77026	02
ALTO DO CHAPÉU, PICO	MTL	6 55 S	36 07 W	77025	01
ALTO DO COBRE	PPL	25 07 S	52 08 W	77042	01
ALTO DO DOCA	PPL	5 43 S	46 24 W	77021	01
ALTO DO FETO	PPL	13 29 S	40 11 W	77032	02
ALTO DO MARANHÃO SEE ALTO MARANHÃO	PPL	20 34 S	43 52 W	77033	00
ALTO DO MATIAS	PPL	8 22 S	35 26 W	77026	02
ALTO DO MELO	PPL	7 24 S	40 05 W	77012	01
ALTO DOMINGOS, RIO	STM	15 54 S	62 34 W	77011	01
ALTO DO PEDA	PPL	9 15 S	37 49 W	77027	02
ALTO DOS COELHOS	PPL	9 22 S	37 55 W	77022	00
ALTO DOS PAREIROS SEE ALTO DOS COELHOS	PPL	9 22 S	37 55 W	77022	00
ALTO DOS PEREIRAS SEE ALTO DOS COELHOS	PPL	9 22 S	37 55 W	77022	00
ALTO GARÇAS	PPL	16 56 S	53 32 W	77041	01
ALTO GRANDE	PPL	7 56 S	41 18 W	77022	01
ALTO GRANDE, CHAPADA DO	UPLD	8 51 S	38 13 W	77026	02
ALTO GUAVIU SEE SÃO FRANCISCO DO HUMAITÁ	PPL	20 02 S	41 21 W	77033	00

APPROVED FOR RELEASE: 2007/02/20: CIA-RDP01-00707R000200050005-7

APPROVED FOR RELEASE: 2007/02/20: CIA-RDP01-00707R000200050005-7

ALTO ITAÚNA SEE MUCURICI	PPL	18 06 S	40 31 W	77037	00	ALTOS	PPL	5 03 S	42 28 W	77022	01				
ALTO ITAÚNAS SEE MUCURICI	PPL	18 06 S	40 31 W	77037	00	ALTOS	PPL	5 18 S	35 43 W	77024	01				
ALTO JAMARI, RIO	STM	10 12 S	63 15 W	77011	00	ALTOS	PPL	8 01 S	41 46 W	77022	01				
ALTO JAMARY, RIO SEE						ALTOS	PPL	4 59 S	45 05 W	77022	01				
ALTO JAMARI, RIO	STM	10 12 S	63 15 W	77011	00	ALTOS, LAGOA DOS	LK	8 57 S	44 19 W	77022	02				
ALTO JAVARÍ, RIO SEE															
JAQUIRANA, RIO	STMX	5 10 S	72 53 W	77040	00										
						ALTO SANTA HELENA SEE									
						ALTO DE SANTA HELENA	PPL	18 36 S	41 37 W	77033	00				
ALTO LAJEADO	PPL	29 12 S	47 20 W	77041	01	ALTO SANTA MARIA	PPL	19 54 S	40 45 W	77034	01				
ALTO LONGA	PPL	5 15 S	42 12 W	77022	01	ALTO SANTA MARIA DO RIO DOCE SEE									
ALTO MADEIRA SEE						ALTO SANTA MARIA	PPL	19 54 S	40 45 W	77034	00				
SANTO ANTÔNIO DO RIO MADEIRA	PPL	8 48 S	63 56 W	77011	00	ALTO SANTO	PPL	5 31 S	38 15 W	77029	01				
ALTO MARANHÃO	PPL	20 34 S	43 52 W	77033	01	ALTO SANTO ANTÔNIO SEE									
ALTO MUTUM PRÊTO	PPL	19 16 S	40 54 W	77034	01	SANTO ANTÔNIO DAS QUEIMADAS	PPL	8 45 S	36 11 W	77026	00				
ALTONA SEE ATAFONA	PPL	22 07 S	40 30 W	77043	00	ALTO SÃO FRANCISCO	PPL	18 51 S	41 02 W	77037	01				
ALTÔNIA	PPL	23 56 S	51 54 W	77042	01	ALTO SÃO JOÃO SEE ALTO DE SÃO JOAO	PPL	18 34 S	40 19 W	77031	00				
ALTO NOVO	PPL	12 16 S	39 20 W	77032	02	ALTO SÊCO	PPL	13 05 S	39 31 W	77032	02				
ALTO PACAJÁ, RIO	STM	30 07 S	50 20 W	77015	02	ALTO SUCURIÚ	PPL	19 19 S	52 47 W	77041	01				
ALTO PARAGUAI	PPL	14 30 S	56 31 W	77041	01	ALTOS VERDES	PPL	10 25 S	37 39 W	77031	01				
ALTO PARAGUAI DO DIAMANTINO SEE						ALTO TROMBETAS, RIO SEE									
DIAMANTINO	PPL	14 25 S	54 27 W	77051	00	CAPUINI, RIO	STM	1 17 N	57 1. W	77015	00				
ALTO PARANÁ	PPL	23 05 S	52 22 W	77042	01	ALTO TURI	PPL	2 54 S	45 38 W	77021	01				
ALTO PARANÁ, RIO	STMX	27 15 S	58 40 W	77040	00	ALTO URUGUAI	PPL	27 10 S	54 08 W	77044	01				
ALTO PARANÁ, RIO SEE PARANÁ, RIO	STM	33 43 S	58 17 W	77040	00	ALTO URUGUAI, SERRA DO	MTS	27 35 S	53 40 W	77	01				
ALTO PARNAIBA	PPL	9 06 S	45 57 W	77021	01	ALTO URUGUAY SEE ALTO URUGUAI	PPL	27 10 S	54 08 W	77	00				
ALTO PATRÃO WPR	PPL	19 27 S	40 27 W	77034	01	ALTO VERÊ	PPL	25 55 S	52 59 W	77042	01				
ALTO PAU D'ALHO	PPL	23 31 S	50 53 W	77042	02	ALTO VACO, RIO SEE JACO, RIO	STM	9 03 S	68 34 W	77040	00				
ALTO PERIMBÓ SEE PERIMBÓ	PPL	27 32 S	49 42 W	77043	00	ALTO VAQUERANA, RIO SEE									
ALTO PIMENTA SEE BENTO DE ABREU	PPL	21 17 S	50 48 W	77041	00	JAQUIRANA, RIO	STMX	5 10 S	72 53 W	77040	00				
ALTO PIQUIRI	PPL	24 01 S	53 28 W	77042	01	ALTO VAVARÍ, RIO SEE									
						JAQUIRANA, RIO	STMX	5 10 S	72 53 W	77040	00				
ALTO PORÃ	PPL	20 04 S	47 30 W	77041	01	ALUMÍNIO	RSTN	23 33 S	47 15 W	77041	00				
ALTO QUATIPURÚ SEE TRACUATEUA	PPL	1 05 S	46 54 W	77015	00										
ALTO QUIROGA	PPL	19 13 S	41 55 W	77033	01	ALUMAS SEE ALVAIS	PPL	13 12 S	39 18 W	77032	00				
ALTO RIO BRAVO	PPL	28 01 S	49 04 W	77043	01	ALVAÇÃO	PPL	6 42 S	43 53 W	77021	01				
ALTO RIO DOCE	PPL	21 07 S	43 25 W	77033	01	ALVAÇÃO	PPL	14 26 S	44 17 W	77033	01				
						ALVANÉES	PPL	3 12 S	64 59 W	77013	01				
ALTO RIO DOLLMANN SEE						ALVAREDA SEE ALVORADA	PPL	20 43 S	42 29 W	77033	00				
DOLLMANN, RIO	STM	26 54 S	49 42 W	77043	00										
ALTO RIO NOVO (ESPÍRITO SANTO)															
RIO NOVO (MINAS GERAIS)	PPL	19 04 S	41 01 W	77037	01	ALVARENGA	PPL	19 25 S	43 44 W	77033	01				
						ALVARENGA SEE ALVARENGAS	RSTN	21 15 S	47 39 W	77041	00				

APPROVED FOR RELEASE: 2007/02/20: CIA-RDP01-00707R000200050005-7

APPROVED FOR RELEASE: 2007/02/20: CIA-RDP01-00707R000200050005-7

ALVARENGAS	RSTN	21 15 S	47 39 W	77041	02
ÁLVARES FLORENCE	PPL	20 29 S	49 54 W	77041	01
ÁLVARES MACHADO	PPL	22 08 S	51 30 W	77041	01
ALVARO	PPL	7 17 S	72 21 W	77013	01
ALVARO DA SILVEIRA	RSTN	19 46 S	45 06 W	77043	01
ÁLVARO DE CARVALHO	PPL	22 06 S	49 43 W	77041	01
ALVARO DE SILVEIRA SEE ALVARO DA SILVEIRA	RSTN	19 46 S	45 06 W	77043	00
ÁLVARO MELO	PPL	21 20 S	47 04 W	77043	02
ALVELLOS SEE ALVELOS	PPL	4 06 S	63 18 W	77013	00
ALVELOS	PPL	4 06 S	63 18 W	77013	01
ALVES	PPL	18 10 S	42 45 W	77043	01
ALVES SEE ERNESTO ALVES	PPL	29 22 S	54 44 W	77044	00
ALVES JOSÉ, IGARAPÉ	STM	3 44 S	64 11 W	77021	01
ALVES LIMA	PPL	21 55 S	50 14 W	77041	01
ALVIM SEE ENGENHEIRO ARTHUR ALVIM	RSTN	23 32 S	46 30 W	77041	00
ALVIM FABRICIO	PPL	20 51 S	45 38 W	77043	02
ALVINLÂNDIA SEE ALVINLÂNDIA	PPL	22 27 S	49 46 W	77041	00
ALVINÂNDIA SEE ALVINLÂNDIA	PPL	22 27 S	49 46 W	77041	00
ALVINLÂNDIA	PPL	22 27 S	49 46 W	77041	01
ALVINO	PPL	12 11 S	37 56 W	77012	02
ALVINÓPOLIS	PPL	20 06 S	43 03 W	77033	01
ALVINO VIEIRA	PPL	17 04 S	41 39 W	77043	02
ALVORADA	PPL	12 28 S	49 06 W	77047	01
ALVORADA	PPL	14 31 S	39 21 W	77032	01
ALVORADA	PPL	17 19 S	56 02 W	77041	01
ALVORADA	PPL	09 20 S	48 20 W	77043	02
ALVORADA	PPL	20 43 S	42 09 W	77033	01
ALVORADA	PPL	29 56 S	55 49 W	77041	01
ALVORADA	PPL	28 40 S	52 09 W	77044	01
ALVORADA, ILHA SEE ARVOREDO, ILHA DO	ISL	27 16 S	48 22 W	77043	00
ALVORADA DO SUL	PPL	22 47 S	51 15 W	77047	01
AMA, ILHA DO	ISL	1 44 S	68 20 W	77013	01
AMACIÃ	PPL	5 37 S	64 09 W	77013	01
AMAFU AMARAL	PPL	22 22 S	50 03 W	77041	01
AMAFU LAFFORA	RSTN	21 05 S	45 07 W	77033	01
AMADO BAHIA SEE AMADO BAÍA	PPL	12 33 S	38 18 W	77032	00
AMADO BAÍA	PPL	12 33 S	38 18 W	77032	01
AMADOR, ILHA DO SEE GRANDE DO MAVARU, ILHA	ISL	2 03 S	55 20 W	77015	00
AMAENVA, RIO SEE AMÔNEA, RIO	STM	4 00 S	72 50 W	77000	00
AMAFARRÃ, RIO	STM	6 39 S	64 28 W	77013	01
AMAFARRAN, RIO SEE AMAFARRÃ, RIO	STM	6 39 S	64 29 W	77013	00
AMAFORRA, RIO SEE AMAFARRA, RIO	STM	6 39 S	64 29 W	77013	00
AMA-Y-Ã, PARANÁ	CNMS	1 17 S	61 54 W	77014	01
AMALDICOADO, MORRO DO	MT	14 13 S	42 59 W	77032	01
AMÁLIA	RSTN	21 27 S	47 21 W	77041	00
AMAMBAHY, RIO SEE AMAMBAÍ, RIO	STM	23 22 S	53 56 W	77051	00
AMAMBAHY, SERRA DE SEE AMAMBAÍ, SERRA DE	MTS	23 10 S	55 30 W	77000	00
AMAMBAHY PLATEAU SEE AMAMBAÍ, SERRA DE	MTS	23 10 S	55 30 W	77000	00
AMAMBAI	PPL	23 05 S	55 13 W	77051	01
AMAMBAÍ, RIO	STM	23 22 S	53 56 W	77051	01
AMAMBAÍ, SERRA DE (BRAZIL) CORDILLERA DE AMAMBAY (PARAGUAY)	MTS	23 10 S	55 30 W	77000	01
AMAMBARI, SERRA DE SEE AMAMBAÍ, SERRA DE	MTS	23 10 S	55 30 W	77000	00
AMAMBAY, CORDILLERA DE SEE AMAMBAÍ, SERRA DE	MTS	23 10 S	55 30 W	77000	00
AMAMBERÁ SEE SANTA BARBARA DO SUL	PPL	28 22 S	53 15 W	77044	00
AMANÃ	PPL	20 56 S	41 09 W	77034	02
AMANÃ, CACHOEIRA	FLLS	4 45 S	67 29 W	77013	01
AMANÃ, IGARAPÉ	STM	1 50 S	68 34 W	77013	01
AMANÃ, LAGO	LK	2 35 S	64 40 W	77013	01
AMANÃ, RIO SEE MAUES AÇU, RIO	STM	3 22 S	57 44 W	77013	00
AMANÃ, RIO	STM	4 25 S	57 34 W	77009	01
AMANAIARA	PPL	4 04 S	40 32 W	77023	01
AMANARI	PPL	4 01 S	38 52 W	77023	01
AMANCHA, ARROIO SEE AMANCÃ, ARROIO	STM	28 16 S	55 41 W	77044	00
AMÂNCIO, LAGOA DO	LK	17 24 S	40 16 W	77032	02
AMÂNCIO BENTO	PPL	20 08 S	45 08 W	77033	01
AMANDA	PPL	19 22 S	43 53 W	77043	01
AMANDABA	PPL	21 05 S	51 09 W	77041	01
AMANDAÍ, RIO SEE AMANDAÚ, RIO	STM	27 48 S	55 05 W	77044	00

APPROVED FOR RELEASE: 2007/02/20: CIA-RDP01-00707R000200050005-7

APPROVED FOR RELEASE: 2007/02/20: CIA-RDP01-00707R000200050005-7

AMANCAJU, RIO	STM	27 48 S	55 00 W	77044	01	AMARELA, SERRA	HLL	6 18 S	37 02 W	77024	01
AMANEA, RIO SEE AMONEA, RIO	STM	9 00 S	72 57 W	77000	00	AMARELA, SERRA	HLLS	16 45 S	41 36 W	77033	01
AMANHECE	PPL	18 33 S	48 14 W	77033	01	AMARELO, CÓRREGO DO	STMI	4 26 S	37 58 W	77023	01
AMANIÚ	PPL	13 20 S	41 51 W	77012	01	AMARELOS	PPL	20 32 S	40 29 W	77034	01
AMANIÚ, RIO	STM	1 36 S	67 12 W	77013	01	AMARELOS, LAGOA	LK	19 32 S	40 14 W	77034	01
AMANIUTIBA	PPL	6 40 S	38 53 W	77023	01	AMARGOSA	PPL	9 37 S	37 11 W	77027	02
AMANÇA, APODI	STM	28 16 S	55 41 W	77044	01	AMARGOSA	PPL	12 03 S	40 56 W	77032	01
AMANÇÁ, APODI SEE AMANCA, APODI	STM	28 16 S	55 41 W	77044	00	AMARGOSA	PPL	13 02 S	39 36 W	77032	01
AMAPÁ	PPL	2 03 N	50 48 W	77016	01	AMARGOSO, RIO SEE SALGADO, RIO	STM	5 07 S	36 37 W	77024	00
AMAPÁ	PPL	5 27 S	60 35 W	77013	01	AMARGOSO, SERROTE	SPUR	4 28 S	39 33 W	77023	02
AMAPÁ	PPL	10 19 S	69 18 W	77012	01	AMARÍLIS SEE OSCAR BRESSANE	PPL	22 18 S	50 17 W	77041	00
AMAPÁ	RSTP	6 26 S	39 26 W	77023	01	AMARO	PPL	4 50 N	60 07 W	77014	01
AMAPÁ, LAGO DO SEE GRANDE, LAGO	LGN	2 03 N	50 42 W	77016	00	AMARO	PPL	6 49 S	39 41 W	77022	01
AMAPÁ, RIO SEE PRETO DO IGAPÓ-AÇU, RIO	STM	4 26 S	59 48 W	77013	00	AMARO	PPL	8 47 S	37 09 W	77026	01
AMAPÁ, RIO SEE AMAPÁ GRANDE, RIO	STM	2 08 N	50 42 W	77016	00	AMARO SEE SANTO AMARO	PPL	21 43 S	56 35 W	77091	00
AMAPÁ, TERRITÓRIO DO	ADMD	1 00 N	52 00 W	77016	01	AMARO, LAGO	LK	0 19 N	67 19 W	77013	01
AMAPÁ GRANDE, RIO	STM	2 08 N	50 42 W	77016	01	AMARO, RIBEIRÃO DO	STM	29 10 S	50 22 W	77042	01
AMAPARI	PPL	0 32 N	51 39 W	77016	01	AMARO, SERRADO	HLL	7 00 S	38 37 W	77025	02
AMAPARI, RIO	STM	2 43 N	51 32 W	77016	01	AMARO CAVALCANTE	RSTP	6 17 S	38 44 W	77023	01
AMARAGI D'ÁGUA SEE AMARAJI D'AGUA	PPL	8 24 S	35 26 W	77026	00	AMARO LEITE	PPL	8 58 S	46 52 W	77021	01
AMARAGY SEE AMARAJI	PPL	8 24 S	35 27 W	77026	00	AMARO LEITE	PPL	12 58 S	49 09 W	77042	01
AMARAJI	PPL	8 24 S	35 27 W	77026	02	AMARÓPOLIS SEE SANTO AMARO DO SUL	PPL	29 58 S	51 54 W	77044	00
AMARAJI D'ÁGUA	PPL	8 24 S	35 26 W	77026	02	AMARO RIBEIRO	PPL	22 42 S	43 49 W	77033	01
AMARAL, IGARAPÉ	STM	8 33 S	71 32 W	77032	01	AMARO TEMBO	PPL	17 04 S	40 49 W	77044	02
AMARAL FERRADOR	PPL	30 52 S	52 15 W	77044	01	AMARRÁ, RIO	STM	7 10 S	70 04 W	77013	01
AMARALINA	PPLS	13 01 S	38 28 W	77032	02	AMARRÁ, RIO SEE GURUPAÍ, IGARAPÉ	STM	7 22 S	69 58 W	77013	00
AMARALINA	PPL	13 51 S	40 05 W	77032	02	AMARRAÇÃO SEE LUIS CORREIA	PPL	2 53 S	41 40 W	77022	00
AMARANTE	PPL	6 14 S	42 50 W	77022	01	AMARRAÇÃO	PPL	13 07 S	40 14 W	77032	02
AMARANTE SEE AMARANTINA	PPL	20 19 S	43 43 W	77033	00	AMARRAÇÃO, PONTA DA SEE ARRAÇAO, PONTA DA	PT	23 52 S	46 08 W	77041	00
AMARANTE, RIACHÃO SEE AMARANTES, RIO	STM	10 19 S	67 50 W	77042	00	AMARRA COURO, ILHA DO	ISL	10 43 S	42 42 W	77032	01
AMARANTE DO GRAJAÚ SEE AMARANTE DO MARANHÃO	PPL	5 36 S	46 45 W	77021	00	AMARRAS, RIO SEE AMARRÁ, RIO	STM	7 10 S	70 04 W	77013	00
AMARANTE DO MARANHÃO	PPL	5 36 S	46 44 W	77021	01	AMARU, CACHOEIRA	FLLS	0 47 N	53 12 W	77000	01
AMARANTES, RIO	STM	10 19 S	67 50 W	77042	01	AMATACHIMO, ILHAS	ISLS	3 27 S	68 11 W	77013	01
AMARANTINA	PPL	20 19 S	43 43 W	77033	01	AMATARI	PPL	3 16 S	58 53 W	77013	01
AMARELA	PPL	2 53 S	41 00 W	77023	01	AMATARI, ILHA	ISL	3 19 S	58 13 W	77013	01
						AMATAUMÁ	PPL	3 29 S	68 06 W	77013	01

APPROVED FOR RELEASE: 2007/02/20: CIA-RDP01-00707R000200050005-7

APPROVED FOR RELEASE: 2007/02/20: CIA-RDP01-00707R000200050005-7

AMATAURÁ, IGARAPÉ	STM	3 31 S	68 07 W	77013	01
AMATAURÁ, ILHA	ISL	3 26 S	68 03 W	77013	01
AMATURÁ SEE AMATAURÁ	PPL	3 29 S	68 06 W	77013	00
AMAUÁ, LAGO SEE AMANÃ, LAGO	LK	2 35 S	64 49 W	77013	00
AMAZERAPUCU, RIO SEE VILA NOVA, RIO	STM	0 04 S	51 13 W	77016	00
AMAZONIA, RIO SEE AMAZÔNIA, RIO	STM	7 17 S	61 58 W	77013	00
AMAZONAS	PPL	6 06 S	37 16 W	77025	01
AMAZONAS	PPL	22 28 S	40 51 W	77032	02
AMAZONAS	PPL	13 56 S	63 08 W	77032	01
AMAZONAS	PPL	22 03 S	41 50 W	77015	02
AMAZONAS, ESTADO DO	ADMD	5 00 S	63 00 W	77013	01
AMAZONAS, RIO SEE AMAZON RIVER	STM	0 10 S	49 00 W	77000	00
AMAZÔNIA	PPL	12 10 S	39 20 W	77032	02
AMAZÔNIA, RIO	STM	7 17 S	61 58 W	77013	01
AMAZÔNICA, REGIAO SEE GRANDE REGIÃO NORTE	RGN	4 00 S	62 00 W	77000	00
AMAZÔNICA BRASILEIRA SEE GRANDE REGIÃO NORTE	RGN	4 00 S	62 00 W	77000	00
AMAZON RIVER (CONVENTIONAL)					
RIO AMAZONAS (BRAZIL)					
RIO AMAZONAS (PERU)	STM	0 10 S	49 00 W	77000	01
AMBAÍUA, IGARAPÉ	STM	0 43 N	67 50 W	77013	01
AMBÉ	PPL	0 29 N	50 55 W	77016	01
AMBÉ	PPL	3 09 S	52 13 W	77015	01
AMBÉ, IGARAPÉ SEE AMBÉ, RIO	STM	3 12 S	52 11 W	77015	00
AMBÉ, ILHA	ISL	3 45 S	61 33 W	77013	01
AMBÉ, RIO	STM	3 12 S	52 11 W	77015	01
AMBIÇAO	PPL	21 22 S	46 13 W	77051	01
AMBIÇAO, IGARAPÉ DA	STM	9 24 S	63 49 W	77011	01
AMBRÓSIO	PPL	2 48 N	60 15 W	77014	01
AMBRÓSIO	PPL	2 52 S	68 23 W	77013	01
AMBRÓSIO	PPL	7 51 S	44 33 W	77022	01
AMBRÓSIO	PPL	8 49 S	38 34 W	77026	02
AMBRÓSIO	PPL	19 59 S	39 19 W	77032	01
AMBRÓSIO	PPL	28 02 S	48 42 W	77043	01
AMBRÓSIO, IGARAPÉ	STM	1 17 S	54 30 W	77015	01
AMBRÓSIO, RIO DO	STMI	8 50 S	38 34 W	77026	02
AMBRÓSIO AIRES SEE AUTAZES	PPL	3 35 S	59 06 W	77013	00
AMBRÓSIO VICENTE	PPL	17 16 S	41 41 W	77033	02
AMEIXA SEE AMEIXAS	PPL	8 06 S	35 47 W	77026	00
AMEIXAS	PPL	8 06 S	35 47 W	77026	01
AMELIA SEE NOVA AMÉLIA	PPL	10 28 S	68 03 W	77012	00
AMELIA, QUEBRADA SEE ABISMO, IGARAPÉ DO	STM	10 43 S	70 27 W	77000	00
AMELIÓPOLIS	PPL	21 50 S	51 18 W	77041	01
AMÊNDOA, ARROIO	STM	31 32 S	52 48 W	77044	01
AMENDOIM	PPL	17 56 S	45 40 W	77033	01
AMENDOIM	PPL	18 06 S	43 23 W	77033	01
AMENDOIM, CACHOEIRA DO	FLLS	14 25 S	44 42 W	77000	01
AMENDOIM, CÓRREGO	STM	16 06 S	45 52 W	77033	01
AMENDOIM, ILHA DO SEE MACUCOS, ILHA DOS	ISL	27 13 S	48 29 W	77043	00
AMENGA, RIO SEE URUEMBA, RIO	STM	1 36 S	48 48 W	77015	00
AMENO	RSTP	19 49 S	47 52 W	77043	01
AMÉRICA	PPL	5 10 S	60 26 W	77013	01
AMÉRICA	PPL	7 39 S	65 35 W	77013	01
AMÉRICA	PPL	13 41 S	40 07 W	77032	02
AMÉRICA SEE DONA AMÉRICA	PPL	21 10 S	41 26 W	77034	00
AMÉRICA SEE AMÉRICA DE CIMA	PPL	25 31 S	48 53 W	77042	00
AMÉRICA, ARROIO	STM	30 44 S	53 49 W	77044	01
AMÉRICA, ILHA	ISL	10 16 S	55 47 W	77041	01
AMÉRICA DE CIMA	PPL	25 31 S	48 53 W	77042	01
AMÉRICA DOURADA	PPL	11 28 S	41 26 W	77032	01
AMERICANA	PPL	22 45 S	47 20 W	77041	01
AMERICANA, RIBEIRÃO DA	STM	17 22 S	41 19 W	77033	01
AMERICANINHAS	PPL	17 08 S	41 12 W	77033	01
AMERICANO	PPL	1 19 S	48 34 W	77015	01
AMERICANO BRASIL	PPL	16 20 S	50 01 W	77052	00
AMERICANO DO BRASIL SEE AMERICANO BRASIL	PPL	16 20 S	50 01 W	77052	00
AMÉRICO ALVES	PPL	9 41 S	41 35 W	77032	01
AMÉRICO BRASILIENSE	PPL	21 43 S	48 07 W	77041	01
AMÉRICO DE CAMPOS	PPL	20 18 S	49 43 W	77041	01
AMETISTA (ESPÍRITO SANTO) VARGEM GRANDE (MINAS GERAIS)	PPL	18 41 S	41 12 W	77037	01

APPROVED FOR RELEASE: 2007/02/20: CIA-RDP01-00707R000200050005-7

APPROVED FOR RELEASE: 2007/02/20: CIA-RDP01-00707R000200050005-7

AMETISTA SEE MANTENÓPOLIS	PPL	18	53	S	41	06	W	77037	00	AMPARO SEE RIBEIRO DO AMPARO	PPL	11	03	S	38	26	W	77032	00
AMETISTAS	PPL	28	19	S	52	03	W	77044	01	AMPARO	PPL	12	21	S	38	44	W	77032	01
AMETISTAS. SERRA DAS	RDGE	14	25	S	42	27	W	77032	01	AMPARO	PPL	12	27	S	43	36	W	77032	01
AMIANTO	PPL	12	35	S	40	40	W	77032	02	AMPARO	PPL	19	27	S	55	34	W	77051	01
AMÍLCAR. CÓRREGO	STM	14	23	S	54	05	W	77051	01	AMPARO SEE BOM JESUS DO AMPARO	PPL	19	42	S	43	28	W	77033	00
AMIUTÉ. RIBEIRÃO DO	STM	7	47	S	49	31	W	77015	01	AMPARO	PPL	20	18	S	42	52	W	77033	02
AMIUTI. RIBEIRÃO DO SEE AMIUTÉ. RIBEIRÃO DO	STM	7	47	S	49	31	W	77015	00	AMPARO	PPL	21	45	S	42	08	W	77035	02
AMIZADE	PPL	1	10	S	49	38	W	77015	01	AMPARO	PPL	22	18	S	42	25	W	77035	01
AMOENYA. RIO SEE AMÔNEA. RIO	STM	9	00	S	72	50	W	77040	02	AMPARO SEE NOSSA SENHORA DO AMPARO	PPL	22	22	S	44	05	W	77035	00
AMOGUIJÁ. RIO	STM	21	41	S	57	52	W	77041	01	AMPARO	PPL	22	42	S	46	47	W	77041	01
AMOLA FACA	PPL	27	47	S	50	29	W	77043	02	AMPARO SEE ALTO DO AMPARO	PPL	14	47	S	50	32	W	77042	00
AMOLAR SEE BATALHA	PPL	7	23	S	42	55	W	77022	00	AMPÁRO SEE AMPARO DE SÃO FRANCISCO	PPL	10	08	S	36	55	W	77031	00
AMOLAR	PPL	8	46	S	36	01	W	77026	02	AMPARO. RIACHO DO	STMI	5	50	S	38	14	W	77023	01
AMOLAR	PPL	9	11	S	34	08	W	77027	02	AMPARO. SERRA DO	MLLS	22	27	S	44	08	W	77035	01
AMOLAR	PPL	18	01	S	57	30	W	77051	01	AMPARO DA SERRA	PPL	20	31	S	42	49	W	77033	02
AMOLAR. RIBEIRÃO	STM	14	30	S	56	32	W	77051	01	AMPARO DE SÃO FRANCISCO	PPL	10	08	S	36	55	W	77031	01
AMOLAR. SERRA	RDGE	21	55	S	57	35	W	77051	01	AMPARO DO SÃO FRANCISCO SEE AMPARO DE SÃO FRANCISCO	PPL	10	08	S	36	55	W	77031	00
AMOLAR. SERRA DO	UPLD	7	26	S	42	53	W	77022	01	AMPARO DO SÍTIO	PPL	16	21	S	41	39	W	77033	01
AMÓLIA. IGARAPÉ	STM	4	59	N	60	16	W	77014	01	AMPARRO DA SERRA SEE AMPARO DA SERRA	PPL	20	31	S	42	49	W	77033	00
AMÔNEA. RIO (BRAZIL) SEE RIO AMANEA (PERU)	STM	9	00	S	72	50	W	77040	01	AMPERE	PPL	25	55	S	53	21	W	77042	01
AMONTADA	PPL	3	23	S	39	50	W	77023	01	AMPERE. RIO	STM	25	32	S	53	29	W	77042	01
AMONTADO. SERROTE DO	MLL	4	35	S	40	29	W	77023	02	AMPERE. RIO	STM	25	42	S	53	17	W	77042	01
AMONTOADO	PPL	21	20	S	41	03	W	77035	02	AMUACAS. RIO SEE HUMAITÁ. RIO	STM	8	16	S	72	44	W	77012	00
AMONTOADO. SERROTE DO SEE AMONTADO. SERROTE DO	MLL	4	35	S	40	29	W	77023	00	AMUAMUAIPE SEE AMUAMUATPE	PPL	1	55	N	54	58	W	77015	00
AMOREIRA	PPL	13	57	S	41	58	W	77032	01	AMUAMUATPE	PPL	1	55	N	54	58	W	77015	01
AMOREIRA SEE ALBERTO MOREIRA	PPL	20	26	S	48	29	W	77041	00	AMURI. RIO	STM	2	47	S	59	10	W	77015	01
AMOREIRA	PPL	23	28	S	30	45	W	77042	01	AMURI CAMALZORÊ SEE TAPERA RIVANI	PPL	14	45	S	58	03	W	77051	00
AMORIM	PPL	20	32	S	41	25	W	77034	02	AMURI CAMALZORÊ SEE TAPERA RIVANI	PPL	14	45	S	58	03	W	77051	00
AMORIM. CÓRREGO DO	STM	19	44	S	50	03	W	77033	02	ANABEJU. RIO	STM	1	25	S	49	09	W	77015	01
AMORIM. CÓRREGO DO	STM	20	31	S	41	27	W	77034	02	ANACETABA SEE SÃO GONÇALO DO AMARANTE	PPL	3	36	S	38	58	W	77023	00
AMORIM. MORRO	MLL	23	00	S	43	26	W	77036	00	ANACHE. PARANÁ SEE ANACHO. PARANÁ	STMA	1	45	S	67	34	W	77013	00
AMORINÓPOLIS	PPL	16	36	S	51	08	W	77052	01	ANACHISUAY. RIO SEE ANAXIGUAÍ. RIO	STM	5	41	S	67	46	W	77013	00
AMORO	PPL	12	55	S	39	16	W	77032	02	ANACHO. IGARAPÉ	STM	1	47	S	67	48	W	77013	01
AMOROSO	PPL	5	02	S	37	23	W	77024	01	ANACHO. PARANÁ	STMA	1	45	S	67	34	W	77013	01
AMPARO	PPL	7	36	S	36	59	W	77025	01	ANACLETO	PPL	20	02	S	46	22	W	77033	01

APPROVED FOR RELEASE: 2007/02/20: CIA-RDP01-00707R000200050005-7

APPROVED FOR RELEASE: 2007/02/20: CIA-RDP01-00707R000200050005-7

ANACORY SEE ANCORI	PPL	5 39 S	63 08 W	77013	00
ANADIA	PPL	9 42 S	36 38 W	77027	02
ANA DIAS	PPL	24 18 S	47 04 W	77041	03
ANAFARÁ SEE MUCURIPE	PPL	7 05 S	64 36 W	77013	00
ANA FARIAS DA LUZ	PPL	30 35 S	55 49 W	77044	03
ANAGÉ	PPL	14 36 S	41 08 W	77032	02
ANA GOMES	PPL	20 08 S	49 [illegible] W	77033	02
ANAÍ, CACHOEIRA	FLLS	6 09 S	56 29 W	77015	02
ANAJA	PPL	4 13 S	49 53 W	77021	02
ANAJÁ	PPL	7 48 S	46 36 W	77021	02
ANAJÁ, CORREGO SEE NAJÁ, RIO	STM	7 54 S	50 57 W	77015	00
ANAJÁ, RIACHO	STMI	8 45 S	44 10 W	77022	02
ANAJÁS	PPL	0 59 S	49 57 W	77015	02
ANAJÁS, ILHA	ISL	0 20 S	50 30 W	77015	03
ANAJÁS, RIO	STM	0 31 S	50 44 W	77015	02
ANAJATEUA	PPL	3 06 S	46 42 W	77015	03
ANAJATUBA	PPL	2 37 S	43 48 W	77021	02
ANAJATUBA	PPL	3 16 S	44 37 W	77021	02
ANAJATUBA	PPL	4 07 S	56 36 W	77015	03
ANAJATUBA	PPL	7 01 S	57 50 W	77019	03
ANAJATUBA, RIO	STM	1 38 S	44 51 W	77021	03
ANAJATUBA, RIO	STM	2 36 S	43 54 W	77021	03
ANAJAZ SEE ANAJÁS	PPL	0 59 S	49 57 W	77015	00
ANAJAZ, ILHA SEE ANAJÁS, ILHA	ISL	0 20 S	50 30 W	77015	00
ANAJAZ, RIO SEE ANAJÁS, RIO	STM	0 31 S	50 44 W	77015	00
ANAJAZEIRA, CÓRREGO	STM	13 47 S	57 15 W	77052	01
ANAJAZEIRO, CARCEIRA SEE ANAJAZEIRA, CÓRREGO	STM	13 47 S	57 15 W	77052	00
ANAJAZINHO, RIO	STM	0 43 S	49 10 W	77015	01
ANAJE SEE ANAGÉ	PPL	14 36 S	41 08 W	77032	00
ANALÂNDIA	PPL	22 08 S	47 39 W	77041	01
ANALÂNDIA	RSTN	22 08 S	47 41 W	77041	02
ANAMÃ	PPL	3 35 S	61 22 W	77013	01
ANAMÃ, IGARAPÉ DO	STM	3 26 S	61 46 W	77013	01
ANAMÃ, ILHA DO	ISL	4 01 S	61 28 W	77013	01
ANAMÃ, LAGO SEE AMANÃ, LAGO	LK	2 35 S	64 45 W	77013	00
ANAMÃ, LAGO	LK	3 32 S	61 35 W	77013	01
ANAMÃN SEE ANAMÃ	PPL	3 35 S	61 22 W	77013	00
ANAMAN, LAGO SEE AMANÃ, LAGO	LK	3 32 S	61 35 W	77013	00
ANAMARI, IGARAPÉ	STM	1 47 S	62 17 W	77013	01
ANA MARIA, LAGOA	LK	17 23 S	44 47 W	77033	01
ANA MATOS	RSTN	19 32 S	42 43 W	77033	01
ANAMU, RIO	STM	0 56 N	57 03 W	77015	01
ANANÃ, LAGO SEE AMANÃ, LAGO	LK	3 32 S	61 35 W	77013	00
ANANÃ, RIBEIRÃO	STM	18 25 S	42 30 W	77033	01
ANANALIUA, RIO	STM	1 07 N	63 05 W	77013	01
ANANÁS	PPL	6 22 S	48 06 W	77042	01
ANANÁS	PPL	9 44 S	45 02 W	77022	01
ANANÁS, CACHOEIRA	FLLS	7 30 S	52 43 W	77015	01
ANANÁS, CÓRREGO	STM	17 49 S	48 49 W	77042	02
ANANÁS, IGARAPÉ	STM	7 32 S	52 42 W	77015	01
ANANÁS, IGARAPÉ DO	STM	9 37 S	62 07 W	77011	01
ANANATUBA	PPL	0 35 S	49 11 W	77015	01
ANANAX, IGARAPÉ DO SEE ANANÁS, IGARAPÉ DO	STM	9 37 S	62 07 W	77011	00
ANANAZ, CÓRREGO SEE ANANAS, CÓRREGO	STM	17 49 S	48 49 W	77042	00
ANANIRÁ, RIO SEE JURUENA, RIO	STM	7 20 S	58 03 W	77000	00
ANANIRÁ, RIO	STM	12 36 S	58 57 W	77041	01
ANANINDEUA	PPL	1 22 S	48 23 W	77015	01
ANANINDUBA, RIO	STM	2 56 S	51 52 W	77015	01
ANAPOLÂNDIA	PPL	7 01 S	48 08 W	77052	01
ANÁPOLIS SEE SIMÃO DIAS	PPL	10 [illegible] S	37 49 W	77031	00
ANÁPOLIS	PPL	16 20 S	48 58 W	77052	01
ANÁPOLIS SEE ANALÂNDIA	PPL	22 08 S	47 39 W	77041	00
ANAPU, RIO	STM	1 53 S	50 43 W	77015	01
ANAPUÃ, RIO SEE APUÃ, RIO	STM	14 08 S	39 04 W	77032	00
ANA RECH	PPL	29 07 S	51 05 W	77044	01
ANARI, RIO	STM	9 48 S	61 58 W	77011	01
ANARI, RIO SEE NARIZ, RIO DO	STM	12 37 S	60 57 W	77011	00
ANAPUCU, LAGO	LK	2 21 S	67 09 W	77013	01
ANARU, RIO SEE ANARI, RIO	STM	9 48 S	61 58 W	77011	00
ANASTÁCIO	PPL	17 22 S	41 18 W	77033	02
ANASTÁCIO	PPL	20 31 S	55 46 W	77051	01
ANASTÁCIO	PPL	21 03 S	45 13 W	77033	00

APPROVED FOR RELEASE: 2007/02/20: CIA-RDP01-00707R000200050005-7

APPROVED FOR RELEASE: 2007/02/20: CIA-RDP01-00707R000200050005-7

ANASTÁCIO	PPL	21 31 S	54 09 W	77041	01
ANASTÁCIO, CÓRREGO DO	STM	19 26 S	41 19 W	77043	01
ANASTÁCIO, PONTA DO	PT	30 23 S	50 44 W	77044	02
ANASTÁCIO, PONTAL DO SEE ANASTÁCIO, PONTA DO	PT	30 23 S	50 44 W	77044	00
ANASTÁCIO, SERRA DO	HILLS	19 50 S	41 46 W	77043	01
ANATI	PPL	1 01 N	67 27 W	77013	01
ANAUÁ	PPL	7 15 S	38 39 W	77023	01
ANAUÁ, ILHA	ISL	0 56 N	61 22 W	77014	01
ANAUÁ, RIO	STM	0 58 N	61 21 W	77014	01
ANAUERÁ SEE ANVERÁ	RSTP	1 13 S	47 15 W	77015	00
ANAUERA, RIO	STM	1 18 S	46 59 W	77015	01
ANAUERÁ, RIO	STM	2 23 S	49 44 W	77015	01
ANAUERAPUCU, RIO SEE VILA NOVA, RIO	STM	0 04 S	51 13 W	77016	00
ANAUILÂNDIA	PPL	22 33 S	52 45 W	77051	01
ANAUIZEIRAPUCU, RIO SEE VILA NOVA, RIO	STM	0 04 S	51 13 W	77016	00
ANAVERA SEE ANVERÁ	RSTP	1 13 S	47 15 W	77015	00
ANAVILHANA, ILHA	ISL	3 00 S	60 27 W	77013	01
ANAVILHANA, PARANÁ	CHRS	3 00 S	60 26 W	77013	01
ANAVILHANAS, ARQUIPÉLAGO DAS	ISLS	2 42 S	60 45 W	77013	01
ANAXIGUAÍ, RIO	STM	5 41 S	67 46 W	77013	01
ANAXIGUI, RIO SEE ANAXIGUAÍ, RIO	STM	5 41 S	67 46 W	77013	00
ANCARI SEE ANCORI	PPL	5 39 S	63 08 W	77013	00
ANCHIETA	PPL	0 34 N	69 48 W	77013	01
ANCHIETA SEE PIRATÃ	PPL	13 09 S	43 49 W	77042	00
ANCHIETA	PPL	27 48 S	49 39 W	77036	01
ANCHIETA	PPL	26 53 S	53 17 W	77043	01
ANCHIETA, ESTAÇÃO	RSTN	22 49 S	43 24 W	77036	00
ANCHIETA, ILHA DE SEE PORCOS, ILHA DOS	ISL	23 33 S	45 04 W	77041	00
ÂNCORA, ILHA DA	ISL	22 46 S	41 49 W	77035	02
ANCORAS, ILHAS DAS SEE ÂNCORA, ILHA DA	ISL	22 46 S	41 48 W	77635	00

ANCORI	PPL	5 39 S	63 08 W	77013	01
ANDAIÁ	PPL	12 52 S	39 21 W	77032	02
ANDAIÁ	PPL	20 07 S	41 34 W	77033	02
ANDARAHY SEE ANDARAÍ	PPL	5 39 S	63 11 W	77013	00
ANDARAHY SEE ANDARAÍ	PPL	12 48 S	41 20 W	77032	00
ANDARAÍ	PPL	5 05 S	45 53 W	77021	01
ANDARAÍ	PPL	5 39 S	63 11 W	77013	01
ANDARAÍ	PPL	11 44 S	40 37 W	77032	01
ANDARAÍ	PPL	12 48 S	41 20 W	77032	01
ANDARAÍ	PPL	14 12 S	40 02 W	77047	01
ANDARICO	PPL	22 06 S	56 16 W	77051	01
ANDA-SÓ, RIACHO	STMI	8 28 S	43 54 W	77022	01
ANDERAÍ SEE ANDARAÍ	PPL	5 39 S	63 11 W	77013	00
ANDES	PPL	20 59 S	41 17 W	77034	02
ANDES	RSTN	21 03 S	48 28 W	77041	01
ANDIRA SEE FREGUESIA DO ANDIRÁ	PPL	2 51 S	56 59 W	77013	00
ANDIRÁ	PPL	3 40 S	66 07 W	77013	01
ANDIRÁ	PPL	23 04 S	52 15 W	77042	01
ANDIRÁ, IGARAPÉ	STM	1 44 N	69 37 W	77013	01
ANDIRÁ, IGARAPÉ	STM	3 40 S	66 08 W	77013	01
ANDIRÁ, LAGO	LK	3 58 S	66 23 W	77013	01
ANDIRÁ, RIBEIRÃO	STM	23 32 S	52 19 W	77042	01
ANDIRÁ, RIO	STM	2 45 S	56 49 W	77013	01
ANDIRÁ, RIO	STM	3 03 S	55 11 W	77015	01
ANDIRÁ, RIO SEE ANDIRÁ, RIOZINHO DO	STM	9 21 S	67 31 W	77040	00
ANDIRÁ, RIOZINHO DO	STM	9 21 S	67 31 W	77040	01
ANDIRATUBA, IGARAPÉ	STM	4 38 S	70 38 W	77013	01
ANDIROBAL	PPL	3 48 S	65 27 W	77021	01
ANDORINHA	PPL	19 22 S	39 49 W	77032	01
ANDORINHA, CACHOEIRA SEE JURUÁ, CACHOEIRA DO	FLLS	3 24 S	51 53 W	77015	00
ANDORINHA, CACHOEIRA	FLLS	18 21 S	43 54 W	77033	01
ANDORINHA, CACHOEIRA DA	FLLS	9 03 S	61 54 W	77011	01
ANDORINHA, PONTA DA	PT	23 12 S	44 11 W	77035	01
ANDORINHA, RIBEIRÃO	STM	7 23 S	49 15 W	77052	01
ANDORINHA, SERRA DA	SPUR	8 27 S	37 14 W	77026	02
ANDORINHAS	PPL	23 50 S	51 16 W	77042	01

APPROVED FOR RELEASE: 2007/02/20: CIA-RDP01-00707R000200050005-7

APPROVED FOR RELEASE: 2007/02/20: CIA-RDP01-00707R000200050005-7

ANDORINHAS, CACHOEIRA DAS	FLLS	0 49 S	69 33 W	77030	01
ANDORINHAS, CACHOEIRA DAS SEE ANDORINHAS, CACHOEIRA					
ANDORINHAS, CACHOEIRA	FLLS	18 21 S	43 54 W	77033	00
ANDORINHAS, CORREDEIRA DAS	RPDS	0 22 N	56 07 W	77015	01
ANDORINHAS, CÓRREGO	STM	18 41 S	48 48 W	77033	02
ANDORINHAS, ILHA DAS	ISL	21 10 S	40 53 W	77036	00
ANDORINHAS, PONTA DAS	PT	27 53 S	48 34 W	77043	00
ANDORINHAS, RIBEIRÃO DAS	STM	7 26 S	49 20 W	77015	01
ANDORINHAS, SALTO DAS	FLLS	16 35 S	52 04 W	77052	01
ANDORINHAS, TRAVESSÃO DAS	RPDS	7 25 S	49 18 W	77048	01
ANDRADA, RIO	STM	25 52 S	53 33 W	77042	01
ANDRADA E SILVA SEE ANDRADE E SILVA					
ANDRADE E SILVA	RSTN	23 01 S	48 48 W	77041	00
ANDRADAS	PPL	22 04 S	46 34 W	77033	01
ANDRADAS SEE ANDRADE E SILVA	RSTN	23 01 S	48 48 W	77041	00
ANDRADAS, RIBEIRÃO SEE ANDRADE, RIBEIRÃO	STM	18 24 S	49 45 W	77033	00
ANDRADE	PPL	21 01 S	42 58 W	77033	01
ANDRADE SEE ANDRADE PINTO	PPL	22 14 S	43 25 W	77035	00
ANDRADE, CÓRREGO	STM	18 29 S	51 39 W	77042	01
ANDRADE, PONTA	PT	1 17 S	45 25 W	77021	01
ANDRADE, RIBEIRÃO	STM	18 24 S	45 45 W	77033	01
ANDRADE E SILVA	RSTN	23 01 S	48 48 W	77041	01
ANDRADE PINTO	PPL	22 14 S	43 25 W	77035	01
ANDRADES SEE ANDRADE E SILVA	RSTN	23 01 S	48 48 W	77041	00
ANDRADINA	PPL	20 54 S	51 23 W	77041	01
ANDRÉ DA ROCHA	PPL	28 38 S	51 34 W	77044	01
ANDRÉ FERNANDES	PPL	19 57 S	41 30 W	77033	01
ANDRELÂNDIA	PPL	21 44 S	44 18 W	77033	01
ANDRÉ LOPES, SERRA DO	MTS	24 40 S	48 30 W	77045	01
ANDRÉ MACHADO	PPL	29 54 S	56 31 W	77044	01
ANDREOUICÉ	PPL	18 17 S	44 59 W	77033	01
ANDREOUICÉ, MORRO	HLL	18 07 S	48 57 W	77052	02
ANDREOUICÉ, RIBEIRÃO	STM	18 39 S	45 44 W	77033	01
ANDREOUICÉ, SERRA DO	MLLS	18 15 S	46 55 W	77033	01
ANDRÉ RESENDE	PPL	21 34 S	45 11 W	77033	52
ANDRESA SEE NOVA OLINDA	PPL	7 28 S	38 05 W	77025	00
ANDRÉ SIQUEIRA	PPL	11 44 S	69 05 W	77042	01
ANDREZA SEE NOVA OLINDA	PPL	7 28 S	38 03 W	77025	00
ANGRÁ, RIO	STM	2 55 S	56 33 W	77013	01
ANÉIS, PONTA DOS	PT	5 26 S	35 18 W	77024	01
ANGEL	PPL	9 21 S	36 18 W	77027	01
ANÉLIO	PPL	1 59 S	46 33 W	77015	01
ANEMIRIM, ARROIO SEE MIRIM, CÓRREGO	STM	23 47 S	55 06 W	77051	00
ANEMUTU	PPL	4 05 N	59 53 W	77014	01
ANERIM SEE MIRIM, CÓRREGO	STM	23 47 S	55 06 W	77051	00
ANFRISIO, RIOZINHO DE	STM	5 02 S	54 31 W	77015	01
ANGANEÍ, ARROIO	STM	29 31 S	50 47 W	77044	01
ANGAÍ	PPL	25 30 S	50 28 W	77042	01
ANGAIARA, LAGO	LK	2 14 S	65 48 W	77013	01
ANGAIUARA, LAGO SEE ANGAIARA, LAGO	LK	2 14 S	65 48 W	77013	00
ANGAI [illegible]	PPL	23 29 S	48 25 W	77041	01
ANGATUBA, ESTAÇÃO	RSTN	23 35 S	48 23 W	77041	02
ANGATURAMA	PPL	21 29 S	42 24 W	77033	01
ANGATURAMA, ARROIO	STM	31 56 S	53 15 W	77044	01
ANGATURAMA, SANGA SEE ANGATURAMA, ARROIO	STM	31 56 S	53 15 W	77044	00
ANGÉLICA, RIBEIRÃO SEE ANGÉLICA, RIO	STM	13 36 S	46 24 W	77052	00
ANGÉLICA, RIO	STM	13 36 S	46 24 W	77052	01
ANGELIM	PPL	1 21 N	50 56 W	77016	01
ANGELIM	PPL	4 20 S	42 36 W	77022	01
ANGELIM	PPL	8 53 S	36 17 W	77026	01
ANGELIM	PPL	9 09 S	45 31 W	77027	02
ANGELIM	PPL	10 50 S	44 50 W	77022	01
ANGELIM	PPL	12 12 S	40 15 W	77032	01
ANGELIM	PPL	15 33 S	39 42 W	77032	01
ANGELIM	PPL	17 31 S	39 34 W	77032	01
ANGELIM	PPL	18 30 S	39 52 W	77034	01
ANGELIM	PPL	22 40 S	42 04 W	77035	01
ANGELIM, CACHOEIRA	FLLS	0 07 S	51 52 W	77016	01
ANGELIM, CÓRREGO	STM	14 48 S	57 00 W	77051	01
ANGELIM, CÓRREGO DO	STM	15 36 S	99 43 W	77032	01
ANGELIM, RIBEIRÃO SEE ANGELIM, CÓRREGO	STM	14 48 S	57 00 W	77051	00

APPROVED FOR RELEASE: 2007/02/20: CIA-RDP01-00707R000200050005-7

APPROVED FOR RELEASE: 2007/02/20: CIA-RDP01-00707R000200050005-7

ANGELIM, RIO	STM	18	25	S	39	43	W	77034	01	ANGICAL = SERRA DO	RDGE	11	42	S	49	09	W	77032	01
ANGELIM, SERRA DO	MT	10	32	S	41	26	W	77032	01	ANGICAL DO PIAUÍ	PPL	6	25	S	42	44	W	77023	01
ANGELIM, VAZANTE DO	STM	19	32	S	56	20	W	77051	01	ANGICÃO	PPL	11	06	S	41	23	W	77032	01
ANGELINA	PPL	27	35	S	48	59	W	77043	01	ANGICÃO	PPL	15	27	S	41	51	W	77033	01
ÂNGELO	PPL	16	08	S	41	30	W	77039	01	ANGICO	PPL	6	25	S	43	49	W	77021	01
ÂNGELO	PPL	17	02	S	42	20	W	77032	02	ANGICO	PPL	7	08	S	40	33	W	77023	01
ÂNGELO	PPL	19	23	S	42	29	W	77033	02	ANGICO	PPL	7	12	S	40	35	W	77023	01
ÂNGELO NOVO, RIACHO	STMI	8	18	S	36	37	W	77026	02	ANGICO	PPL	8	20	S	37	37	W	77026	02
ÂNGELO PEREIRA, MORRO DE	HLL	11	10	S	41	48	W	77037	01	ANGICO	PPL	8	39	S	38	42	W	77026	02
ÂNGELO RIOS	PPL	29	14	S	45	06	W	77033	01	ANGICO	PPL	9	45	S	37	46	W	77026	02
ÂNGELO SAOCAL	PPL	29	44	S	54	05	W	77044	01	ANGICO	PPL	9	00	S	38	23	W	77026	02
ANGICAL	PPL	3	32	S	41	48	W	77022	01	ANGICO	PPL	9	38	S	42	45	W	77032	01
ANGICAL	PPL	3	36	S	44	59	W	77021	01	ANGICO SEE ANGICOS	PPL	9	55	S	45	57	W	77021	00
ANGICAL	PPL	4	35	S	45	02	W	77021	01	ANGICO	PPL	10	02	S	43	06	W	77032	01
ANGICAL	PPL	4	55	S	41	39	W	77022	01	ANGICO	PPL	10	10	S	39	58	W	77032	01
ANGICAL	PPL	5	33	S	44	28	W	77021	01	ANGICO	PPL	10	16	S	37	33	W	77031	01
ANGICAL	PPL	5	52	S	44	12	W	77021	01	ANGICO	PPL	10	16	S	42	27	W	77032	01
ANGICAL SEE ANGICAL DO PIAUÍ	PPL	6	05	S	42	44	W	77022	00	ANGICO SEE ANGICOS	PPL	10	42	S	40	29	W	77032	00
ANGICAL	PPL	6	28	S	48	37	W	77042	01	ANGICO SEE ANGICOS	PPL	11	06	S	43	01	W	77032	00
ANGICAL	PPL	7	59	S	41	36	W	77022	01	ANGICO	PPL	11	41	S	40	17	W	77032	01
ANGICAL SEE CANJICA	PPL	7	58	S	46	57	W	77021	00	ANGICO	PPL	21	47	S	47	44	W	77043	02
ANGICAL SEE ALDEIA	PPL	9	43	S	42	04	W	77032	00	ANGICO, ARROIO	STM	29	22	S	54	11	W	77044	01
ANGICAL	PPL	9	52	S	45	31	W	77022	02	ANGICO, CÓRREGO	STM	13	25	S	42	07	W	77033	01
ANGICAL	PPL	9	58	S	46	26	W	77021	02	ANGICO, CÓRREGO DO	STM	15	31	S	41	41	W	77033	01
ANGICAL	PPL	11	14	S	41	45	W	77032	01	ANGICO, ESTAÇÃO	RSTN	22	03	S	47	55	W	77041	02
ANGICAL	PPL	11	16	S	43	11	W	77032	01	ANGICO, LAGOA DO	LK	7	29	S	42	45	W	77022	01
ANGICAL	PPL	11	54	S	48	39	W	77042	01	ANGICO, LAGOA DO	LK	10	42	S	42	40	W	77032	01
ANGICAL	PPL	12	00	S	44	42	W	77032	01	ANGICO, RIACHO	STMI	7	01	S	40	29	W	77023	01
ANGICAL	PPL	12	24	S	44	16	W	77032	01	ANGICO, RIACHO SEE ANGICOS, RIACHO	STMI	7	34	S	37	21	W	77026	00
ANGICAL	PPL	12	42	S	41	49	W	77032	02	ANGICO, RIACHO DO SEE ANGICAL, RIACHO	STMI	8	37	S	42	09	W	77022	00
ANGICAL	PPL	15	46	S	43	41	W	77033	01										
ANGICAL, CACHOEIRA	FLLS	2	21	S	55	51	W	77015	01	ANGICO, RIACHO DO	STMI	8	42	S	38	39	W	77026	02
ANGICAL, CÓRREGO	STM	5	26	S	47	50	W	77042	01	ANGICO, RIBEIRÃO	STM	21	19	S	54	55	W	77041	01
ANGICAL, RIACHO	STM	12	52	S	44	45	W	77032	01	ANGICO BRANCO	PPL	7	32	S	47	27	W	77042	01
ANGICAL, RIACHO	STMI	8	37	S	42	09	W	77022	01	ANGICO BRANCO	PPL	8	12	S	43	37	W	77032	01
										ANGICOS	PPL	4	26	S	41	54	W	77023	02
ANGICAL, RIBEIRÃO	STM	8	43	S	43	02	W	77042	01										
										ANGICOS	PPL	9	40	S	36	36	W	77026	01

APPROVED FOR RELEASE: 2007/02/20: CIA-RDP01-00707R000200050005-7

APPROVED FOR RELEASE: 2007/02/20: CIA-RDP01-00707R000200050005-7

ANGICOS	PPL	6 58 S	41 43 W	77022	01
ANGICOS	PPL	8 22 S	36 39 W	77026	02
ANGICOS	PPL	8 28 S	43 58 W	77021	02
ANGICOS	PPL	8 35 S	36 53 W	77026	02
ANGICOS	PPL	8 54 S	36 40 W	77026	02
ANGICOS	PPL	9 55 S	45 57 W	77021	01
ANGICOS	PPL	10 11 S	38 52 W	77042	01
ANGICOS	PPL	10 42 S	40 26 W	77032	01
ANGICOS	PPL	11 06 S	43 01 W	77032	01
ANGICOS	PPL	13 04 S	44 43 W	77032	01
ANGICOS SEE IGUÁ	PPL	14 57 S	40 56 W	77032	00
ANGICOS	PPL	16 05 S	44 25 W	77033	01
ANGICOS	RSTN	20 08 S	44 42 W	77033	01
ANGICOS, RIACHO	STMI	7 34 S	37 21 W	77026	02
ANGICOS, RIACHO DOS	STM	8 45 S	45 49 W	77022	01
ANGICOS, RIBEIRÃO DOS	STM	15 10 S	48 28 W	77052	01
ANGICOS, RIO SEE PATAMÓS, RIO	STMI	5 27 S	36 52 W	77026	00
ANGICOS, RIO DOS	STM	13 04 S	44 43 W	77032	01
ANGICOS, VEREDA DOS	STMI	10 49 S	44 05 W	77032	01
ANGOLA	PPL	21 19 S	42 35 W	77035	00
ANGOLA	PPL	21 32 S	46 26 W	77035	02
ANGORITAVA SEE SENHORA DOS REMÉDIOS	PPL	21 02 S	43 35 W	77033	00
ANGOSTURA SEE ANGÁSTURA	PPL	23 45 S	42 43 W	77033	00
ANGRA SEE ANGRA DOS REIS	PPL	23 00 S	44 18 W	77035	00
ANGRA DOS REIS	PPL	23 00 S	44 18 W	77035	01
ANGU, APOIO DO	STM	20 34 S	53 46 W	77044	01
ANGU, LAJEADO SEE ANGU, APOIO DO	STM	20 34 S	53 46 W	77044	00
ANGU, RIO	STM	21 48 S	42 55 W	77033	01
ANGUERA	PPL	12 26 S	39 19 W	77032	01
ANGUERETÁ	PPL	19 09 S	44 39 W	77043	01
ANGUILHADA, RIACHO SEE ANGUILHADAS, RIACHO	STMI	6 46 S	37 24 W	77025	00
ANGUILHADAS, RIACHO	STMI	6 40 S	37 24 W	77025	01
ÂNGULO	PPL	23 11 S	51 55 W	77042	01
ANGUSTURA	PPL	8 56 S	42 16 W	77011	01
ANGUSTURA	PPL	21 45 S	42 41 W	77033	01
ANHAMBA, RIO SEE ANAFAMBÉ, RIO	STM	6 39 S	64 28 W	77013	00

ANHANGAZA, RIO SEE ÁGUA VERDE, RIO	STM	13 42 S	56 43 W	77051	00
ANHANDUVY, RIO SEE ANHANDUÍ, RIO	STM	21 37 S	52 57 W	77051	00
ANHANDUÍZINHO, RIO SEE ANHANDUÌZINHO, RIO	STM	21 34 S	53 36 W	77051	00
ANHANDUÍ	PPL	20 58 S	54 29 W	77041	01
ANHANDUÍ, RIO	STM	21 37 S	52 57 W	77051	01
ANHANDUÍ GUAÇU, RIO SEE ANHANDUÍ, RIO	STM	21 37 S	52 59 W	77041	00
ANHANDUÍ-MIRIM, RIO SEE ANHANDUÌZINHO, RIO	STM	21 34 S	53 36 W	77051	00
ANHANDUÌZINHO	PPL	20 45 S	54 23 W	77042	01
ANHANDUÌZINHO, RIO	STM	21 34 S	53 36 W	77351	00
ANHANSÁ	PPL	1 11 S	47 49 W	77015	01
ANHANSAÍ	RSTN	20 54 S	50 45 W	77041	01
ANHANSAÍ, CÓRREGO	STM	20 53 S	50 47 W	77041	01
ANHANQUERA	PPL	18 19 S	48 14 W	77052	01
ANHATOMIRIM, ILHA	ISL	27 26 S	48 34 W	77043	02
ANHEMBI	PPL	22 48 S	48 07 W	77041	01
ANHEMBY SEE ANHEMBI	PPL	22 48 S	48 07 W	77041	00
ANHOMA SEE INHUMA	PPL	20 18 S	55 55 W	77051	00
ANHUMA SEE INHUMA	PPL	20 18 S	55 55 W	77051	00
ANHUMA, RIBEIRÃO DO SEE ANHUMAS, RIBEIRÃO DO	STM	22 42 S	52 17 W	77061	00
ANHUMAÍ, RIBEIRÃO	STM	23 15 S	52 37 W	77042	01
ANHUMAS SEE INHUMA	PPL	9 09 S	36 07 W	77027	00
ANHUMAS	PPL	16 56 S	54 40 W	77051	01
ANHUMAS SEE INHUMA	PPL	20 18 S	55 55 W	77041	00
ANHUMAS	PPL	22 17 S	51 29 W	77061	01
ANHUMAS	PPL	22 30 S	49 46 W	77061	01
ANHUMAS	RSTN	22 50 S	47 23 W	77041	02
ANHUMAS, BAÍA DAS	LK	16 17 S	58 02 W	77041	01
ANHUMAS, CORREDEIRA DAS	RPDS	22 39 S	51 27 W	77061	01
ANHUMAS, CÓRREGO	STM	19 01 S	55 13 W	77041	01
ANHUMAS, RIBEIRÃO SEE ANHUMAS, RIO	STM	17 02 S	55 14 W	77051	00
ANHUMAS, RIBEIRÃO	STM	20 26 S	49 53 W	77061	01
ANHUMAS, RIBEIRÃO SEE ANHUMAS, RIO	STM	22 38 S	51 29 W	77061	00
ANHUMAS, RIBEIRÃO	STM	23 04 S	49 46 W	77042	01
ANHUMAS, RIBEIRÃO SEE ANHUMAÍ, RIBEIRÃO	STM	23 15 S	52 37 W	77042	00

APPROVED FOR RELEASE: 2007/02/20: CIA-RDP01-00707R000200050005-7

APPROVED FOR RELEASE: 2007/02/20: CIA-RDP01-00707R000200050005-7

ANHUMAS, RIBEIRÃO DAS	STM	21	37	S	47	59	W	77041	01	ANINGA, LAGOA DA	LK	3	01	S	61	49	W	77022	02
ANHUMAS, RIBEIRÃO DAS	STM	22	46	S	47	07	W	77041	02	ANINGAL	PPL	2	50	N	61	01	W	77014	01
ANHUMAS, RIBEIRÃO DAS	STM	22	49	S	50	56	W	77041	01	ANINGAL, IGARAPÉ	STM	1	41	S	46	12	W	77015	01
ANHUMAS, RIBEIRÃO DO	STM	22	02	S	52	17	W	77041	01	ANINHA	PPL	14	28	S	46	44	W	77033	01
ANHUMAS, RIO	STM	15	45	S	57	27	W	77051	01	ANINIM SEE ANINIM	PPL	4	02	S	59	22	W	77013	00
ANHUMAS, RIO	STM	17	02	S	55	14	W	77051	01	ANITA GARIBALDI	PPL	27	37	S	51	25	W	77043	01
ANHUMAS, RIO	STM	22	38	S	51	29	W	77041	01	ANITÁPOLIS	PPL	27	54	S	49	08	W	77043	01
ANHUMAS, RIO DAS	STM	19	38	S	55	38	W	77051	01	ANITÁPOLIS, SERRA	RDGE	28	00	S	49	02	W	77043	01
ANHUMAS, RIO DAS	STM	22	55	S	46	27	W	77041	02	ANJELINA SEE ANGELINA	PPL	27	35	S	48	59	W	77043	00
ANHUMINHAS, RIBEIRÃO SEE BUGIOS, RIBEIRÃO DOS	STM	22	53	S	50	53	W	77041	00	ANJICO SEE ANGICO	PPL	8	39	S	39	42	W	77026	00
ANIBA, RIO SEE ANEBÁ, RIO	STM	2	45	S	58	33	W	77013	00	ANJICO, ARROIO SEE ANGICO, ARROIO	STM	29	22	S	56	11	W	77044	00
ANÍBAL	PPL	20	04	S	41	26	W	77033	02	ANJICO, RIACHO DO SEE ANGICO, RIACHO DO	STMI	8	42	S	38	39	W	77026	00
ANIBAL, RIBEIRÃO	STM	22	04	S	46	49	W	77041	02	ANJOS, IGARAPÉ DOS	STM	1	45	S	56	08	W	77015	01
ANICETO	PPL	15	02	S	45	38	W	77033	01	ANNA DIAS SEE ANA DIAS	PPL	24	18	S	47	04	W	77041	00
ANICHA-QUENA, MORRO	HLL	20	35	S	57	13	W	77051	01	ANNAPOLIS SEE SIMÃO DIAS	PPL	10	44	S	37	49	W	77032	00
ANICUNS	PPL	16	28	S	49	58	W	77042	01	ANNAPOLIS SEE ANÁPOLIS	PPL	16	20	S	48	58	W	77042	00
ANICUNS, RIBEIRÃO	STM	16	39	S	49	16	W	77052	01	ANNAPOLIS SEE ANALÂNDIA	PPL	22	08	S	47	39	W	77041	00
ANICUNS, RIBEIRÃO SEE ANICUNS GRANDE, RIBEIRÃO	STM	16	47	S	49	47	W	77052	00	ANNA RECK SEE ANA RECH	PPL	29	07	S	51	05	W	77044	00
ANICUNS, RIO SEE ANICUNS GRANDE, RIBEIRÃO	STM	16	47	S	49	47	W	77052	00	ANNEIS GRANDE, PONTA SEE ANÉIS, PONTA DOS	PT	5	26	S	35	19	W	77034	00
ANICUNS GRANDE, RIBEIRÃO	STM	16	47	S	49	47	W	77052	01	ANNEL SEE ANEL	PPL	9	21	S	36	18	W	77027	00
ANICUNZINHO, RIBEIRÃO	STM	16	27	S	49	57	W	77052	01	ANNITAPOLIS SEE ANITÁPOLIS	PPL	27	54	S	49	08	W	77043	00
ANIL	PPL	2	32	S	44	14	W	77021	01	ANNO BOM, IGARAPÉ SEE ANO BOM, IGARAPÉ	STM	1	34	N	61	15	W	77014	00
ANIL	PPL	8	28	S	38	52	W	77026	02	ANNORY SEE ANORI	PPL	3	47	S	61	38	W	77013	00
ANIL	RSTP	19	17	S	48	07	W	77043	01	ANO BOM, CACHOEIRA	FLLS	11	22	S	59	56	W	77000	01
ANIL, BRAÇO DE MAR	INLT	2	32	S	44	17	W	77021	00	ANO BOM, IGARAPÉ	STM	1	34	N	61	15	W	77014	01
ANIL, CÓRREGO DO	STM	19	33	S	50	52	W	77043	02	ANO BOM, LAGO	LK	1	40	N	61	03	W	77014	01
ANIL, IGARAPÉ DO	STM	8	30	S	57	48	W	77041	01	ANO BOM, RIO	STM	26	26	S	49	15	W	77043	01
ANIL, RIO	STM	3	23	S	39	02	W	77023	01	ANO NUEVO SEE SANTO ANTÔNIO	PPL	21	48	S	56	09	W	77041	00
ANIL, RIO DO SEE ANIL, BRAÇO DE MAR	INLT	2	32	S	44	17	W	77021	00	ANORI	PPL	3	47	S	61	38	W	77013	01
ANIL, RIO DO	STM	22	59	S	43	21	W	77036	00	ANORI	PPL	9	20	S	67	20	W	77013	01
ANILAL, RIBEIRÃO SEE ANIBAL, RIBEIRÃO	STM	22	04	S	46	49	W	77041	00	ANORI, LAGO	LK	3	46	S	61	40	W	77013	01
ÁNIMAS, CERRO DE LAS	HLL	31	02	S	55	29	W	77000	00	ANORIAÇU, LAGO	LK	3	47	S	61	49	W	77013	01
ANINGA, CACHOEIRA	FLLS	2	32	N	62	29	W	77014	01	ANORY SEE ANORI	PPL	3	47	S	61	38	W	77013	00
										ANOTAGA, RIO SEE ANOTAIE, RIO	STM	3	29	N	52	04	W	77016	00
										ANOTAÍ SEE ANOTAIE, RIO	STM	3	29	N	52	04	W	77016	00

APPROVED FOR RELEASE: 2007/02/20: CIA-RDP01-00707R000200050005-7

APPROVED FOR RELEASE: 2007/02/20: CIA-RDP01-00707R000200050005-7

BLANK PAGE

APPROVED FOR RELEASE: 2007/02/20: CIA-RDP01-00707R000200050005-7

APPROVED FOR RELEASE: 2007/02/20: CIA-RDP01-00707R000200050005-7

-CONTINUED-

APPROVED FOR RELEASE: 2007/02/20: CIA-RDP01-00707R000200050005-7

APPROVED FOR RELEASE: 2007/02/20: CIA-RDP01-00707R000200050005-7

GAZETTEER

BRAZIL

2 OF 20

FSTC

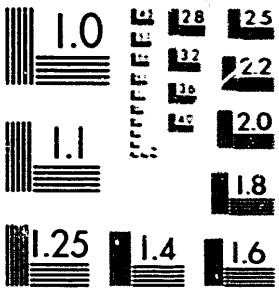

MICROCOPY RESOLUTION TEST CHART
NATIONAL BUREAU OF STANDARDS

FSTC HQ FORM 58 (13 FEB 80)

APPROVED FOR RELEASE: 2007/02/20: CIA-RDP01-00707R000200050005-7

APPROVED FOR RELEASE: 2007/02/20: CIA-RDP01-00707R000200050005-7

ANOTAIE, RIO	STM	3 29 N	52 04 W	77016	01
ANOTARI, RIO SEE ANOTAIE, RIO	STM	3 29 N	52 04 W	77016	00
ANOTARY, RIO SEE ANOTAIE, RIO	STM	3 29 N	52 04 W	77016	00
ANOTAY, RIO SEE ANOTAIE, RIO	STM	3 29 N	52 04 W	77016	00
ANSELMI	PPL	32 51 S	52 44 W	77044	00
ANTA	PPL	19 49 S	41 06 W	77032	01
ANTA	PPL	19 30 S	41 58 W	77033	02
ANTA	PPL	22 03 S	42 59 W	77043	01
ANTA	PPL	23 53 S	50 00 W	77042	00
ANTA SEE CAFÉ	PPL	23 57 S	49 59 W	77042	00
ANTA, ARROIO DA SEE BONITO, ARROIO	STM	26 38 S	50 47 W	77042	00
ANTA, CACHOEIRA	FLLS	1 32 N	63 27 W	77013	01
ANTA, CACHOEIRA	FLLS	1 44 N	50 58 W	77016	01
ANTA, CACHOEIRA	FLLS	5 36 S	49 33 W	77015	01
ANTA, CACHOEIRA	FLLS	13 06 S	48 09 W	77052	01
ANTA, CACHOEIRA DA	FLLS	0 26 N	54 43 W	77015	01
ANTA, CACHOEIRA DA	FLLS	1 29 N	52 00 W	77016	01
ANTA, CACHOEIRA DA	FLLS	7 29 S	61 51 W	77013	01
ANTA, CACHOEIRA DA	FLLS	7 47 S	58 47 W	77013	01
ANTA, CÓRREGO D' SEE ANTAS, CÓRREGO	STM	11 03 S	47 10 W	77042	00
ANTA, CÓRREGO D'	STM	17 08 S	50 05 W	77052	01
ANTA, CÓRREGO D'	STM	18 46 S	50 37 W	77052	02
ANTA, CÓRREGO DA	STM	16 05 S	53 33 W	77051	01
ANTA, CÓRREGO DA	STM	16 35 S	53 26 W	77051	02
ANTA, CÓRREGO DA	STM	16 48 S	50 48 W	77052	02
ANTA, CÓRREGO DA	STM	17 07 S	50 05 W	77052	02
ANTA, CÓRREGO DA	STM	17 11 S	51 54 W	77052	01
ANTA, CÓRREGO DA	STM	17 18 S	52 08 W	77052	01
ANTA, CÓRREGO DA	STM	17 20 S	51 18 W	77052	01
ANTA, CÓRREGO DA	STM	18 50 S	46 37 W	77055	01
ANTA, CÓRREGO DA	STM	19 18 S	51 10 W	77051	01
ANTA, CÓRREGO DA	STM	20 20 S	51 12 W	77041	00
ANTA, CÓRREGO DA	STM	20 29 S	41 42 W	77034	02
ANTA, CÓRREGO DA	STM	21 03 S	52 21 W	77051	00
ANTA, CÓRREGO DA	STM	21 38 S	52 58 W	77051	01
ANTA, CÓRREGO DA SEE ANTA, RIBEIRÃO DA	STM	22 34 S	52 37 W	77041	00
ANTA, IGARAPÉ DA	STM	1 49 S	55 31 W	77015	01
ANTA, IGARAPÉ DA	STM	4 57 S	52 56 W	77015	01
ANTA, IGARAPÉ DA SEE ANIL, IGARAPÉ DO	STM	8 30 S	57 58 W	77051	00
ANTA, ILHA DA	ISL	11 14 S	56 34 W	77051	01
ANTA, RIBEIRÃO SEE CNTA, CÓRREGO DA	STM	21 38 S	52 58 W	77051	00
ANTA, RIBEIRÃO D'	STM	14 14 S	49 50 W	77052	01
ANTA, RIBEIRÃO DA	STM	14 00 S	54 37 W	77041	01
ANTA, RIBEIRÃO DA SEE DANTA, RIBEIRÃO	STM	17 18 S	46 23 W	77033	00
ANTA, RIBEIRÃO DA SEE ANTAS, RIBEIRÃO DAS	STM	22 38 S	49 29 W	77041	00
ANTA, RIBEIRÃO DA	STM	22 34 S	52 37 W	77041	01
ANTA, SERRA DA	MLLS	17 12 S	46 56 W	77033	01
ANTA, SERRA DA	RDGE	18 29 S	47 25 W	77043	01
ANTA, SERRA DA	MLLS	26 40 S	52 24 W	77043	01
ANTA ATIRADA, RIBEIRÃO	STM	11 34 S	61 42 W	77011	01
ANTA BRAVA, RIBEIRÃO DA	STM	23 17 S	48 51 W	77041	01
ANTA GORDA	PPL	12 43 S	39 54 W	77052	02
ANTA GORDA	PPL	26 57 S	51 14 W	77043	01
ANTA GORDA	PPL	27 09 S	49 54 W	77043	01
ANTA GORDA	PPL	28 59 S	52 01 W	77044	01
ANTA GORDA, CACHOEIRA DA	FLLS	0 55 N	58 36 W	77016	01
ANTA GORDA, SERRA DA	MLLS	27 57 S	49 24 W	77043	01
ANTA PADRE PEQUENO, RIBEIRÃO	STM	16 35 S	41 24 W	77033	01
ANTA PODRE, RIACHO	STM	14 51 S	40 41 W	77032	01
ANTA PODRE, RIBEIRÃO	STM	16 40 S	41 01 W	77033	02
ANTA PODRE PEQUENO, RIBEIRÃO SEE ANTA PADRE PEQUENO, RIBEIRÃO	STM	16 35 S	41 24 W	77033	00
ANTARI	PPL	12 09 S	42 02 W	77032	01
ANTAS	PPL	10 23 S	38 20 W	77032	01
ANTAS	PPL	14 20 S	42 29 W	77032	01
ANTAS	PPL	20 52 S	47 19 W	77041	01
ANTAS	PPL	24 08 S	50 31 W	77042	01
ANTAS	PPL	26 36 S	52 18 W	77043	01
ANTAS, CORREDEIRA DAS	RPDS	7 09 S	58 44 W	77013	01
ANTAS, CORREDEIRA DAS	RPDS	19 44 S	58 33 W	77051	01

APPROVED FOR RELEASE: 2007/02/20: CIA-RDP01-00707R000200050005-7

APPROVED FOR RELEASE: 2007/02/20: CIA-RDP01-00707R000200050005-7

ANTAS, CÓRREGO	STM	11 03 S	47 10 W	77052	01
ANTAS, CÓRREGO DAS SEE IERRA VERMELHA, CÓRREGO	STM	16 18 S	48 46 W	77052	00
ANTAS, IGARAPÉ DAS	STM	4 13 S	51 15 W	77015	01
ANTAS, IGARAPÉ DAS	STM	7 22 S	57 48 W	77015	01
ANTAS, ILHA DAS	ISL	8 17 S	59 44 W	77013	01
ANTAS, ILHA DAS SEE ANTA, ILHA DA	ISL	11 14 S	50 34 W	77051	00
ANTAS, RIBEIRÃO DAS SEE ANTA, RIBEIRÃO D°	STM	14 14 S	49 50 W	77042	00
ANTAS, RIBEIRÃO DAS	STM	14 48 S	49 56 W	77042	01
ANTAS, RIBEIRÃO DAS	STM	16 18 S	48 25 W	77052	01
ANTAS, RIBEIRÃO DAS	STM	17 40 S	41 44 W	77033	02
ANTAS, RIBEIRÃO DAS	STM	18 15 S	49 00 W	77052	01
ANTAS, RIBEIRÃO DAS	STM	19 36 S	45 27 W	77033	01
ANTAS, RIBEIRÃO DAS	STM	21 47 S	46 36 W	77033	01
ANTAS, RIBEIRÃO DAS SEE ENGANO, RIBEIRÃO DO	STM	22 13 S	50 17 W	77041	00
ANTAS, RIBEIRÃO DAS	STM	22 30 S	49 29 W	77041	01
ANTAS, RIBEIRÃO DAS	STM	22 23 S	46 33 W	77000	02
ANTAS, RIBEIRÃO DAS	STM	22 39 S	51 45 W	77042	01
ANTAS, RIBEIRÃO DAS	STM	23 04 S	50 22 W	77042	00
ANTAS, RIBEIRÃO DAS SEE ANTAS, RIO DAS	STM	23 13 S	53 16 W	77042	00
ANTAS, RIBEIRÃO DAS	STM	23 53 S	48 11 W	77041	01
ANTAS, RIBEIRÃO DAS SEE ANTAS, RIO DAS	STM	24 02 S	50 42 W	77042	00
ANTAS, RIO CAS SEE ANTAS, IGARAPÉ DAS	STM	4 13 S	51 15 W	77015	90
ANTAS, RIO DAS	STM	23 13 S	53 16 W	77042	01
ANTAS, RIO DAS	STM	24 02 S	50 42 W	77042	01
ANTAS, RIO DAS	STM	25 20 S	50 34 W	77042	01
ANTAS, RIO DAS	STM	27 09 S	53 22 W	77043	01
ANTAS, RIO DAS	STM	29 04 S	51 21 W	77044	01
ANTAS, RIO DAS	STMI	14 17 S	42 17 W	77042	01
ANTAS, SERRA DAS	MLLS	22 48 S	46 06 W	77033	02
ANTAS, SERRA DAS	MLLS	24 27 S	49 22 W	77042	01
ANTAS, SERRA DAS SEE ANTA, SERRA DA	MLLS	26 40 S	52 24 W	77043	00

ANTAS, SERRA DAS	RDGE	22 35 S	45 32 W	77033	02
ANTERO NAVARRO	PPL	6 44 S	38 27 W	77025	01
ANTERO	PPL	16 39 S	40 32 W	77033	02
ANTIGA SEE EUGÊNIO PENZO	PPL	22 13 S	55 53 W	77041	00
ANTIGA ALDEIA PACARANDI SEE ALDEIA PARACANTI	PPL	8 28 S	49 35 W	77015	00
ANTIGA COLONIA DOURADOS SEE EUGÊNIO PENZO	PPL	22 13 S	55 53 W	77051	00
ANTIGA COLÔNIA SÃO LOURENÇO	PPL	16 40 S	55 15 W	77041	01
ANTIGA LAGOA DA RABECA	LK	15 44 S	59 57 W	77041	01
ANTIGA LAGOA DA RFRECA SEE ANTIGA LAGOA DA RABECA	LK	15 44 S	59 57 W	77051	00
ANTIGO ALDEIA DO IGNACIO SEE ALDEIA DO INÁCIO	PPL	16 52 S	57 29 W	77051	00
ANTIGO ALDEIA LANIA SEE LAVIAÍ	PPL	20 33 S	55 59 W	77051	00
ANTIGO ARRIAL DE LAVRINHAS SEE LAVRAS	PPL	15 15 S	59 14 W	77051	00
ANTIGO ARRAIAL DE SANTA BARBARA SEE SANTA BÁRBARA	PPL	15 39 S	59 09 W	77051	00
ANTIGO PÔRTO CUNHA BUENO	PPL	21 42 S	47 49 W	77041	02
ANTIGO SANTA GERTRUDES SEE GERTRUDES	PPL	21 32 S	55 26 W	77041	00
ANTILHAS, CÓRREGO	STM	16 41 S	53 12 W	77051	01
ANTIMARI SEE FLORIANO PEIXOTO	PPL	9 03 S	67 24 W	77013	00
ANTIMARI, RIO	STM	9 04 S	67 23 W	77000	01
ANTIMARY, RIO SEE ANTIMARI, RIO	STM	9 04 S	67 23 W	77000	00
ANTINHA	PPL	24 57 S	49 00 W	77042	01
ANTINHA, CÓRREGO DA	STM	20 46 S	41 41 W	77034	02
ANTINHA, RIBEIRÃO DA	STM	19 15 S	47 01 W	77043	01
ANTINHAS, CÓRREGO SEE ANTILHAS, CÓRREGO	STM	16 41 S	53 12 W	77051	00
ANTINHAS, RIBEIRÃO DAS	STM	15 13 S	52 45 W	77041	01
ANTIGA COLONIA IÃO LOURENÇO SEE ANTIGA COLÔNIA SÃO LOURENÇO	PPL	16 40 S	55 15 W	77051	00
ANTIGNHA, MORRO	MT	29 35 S	50 12 W	77044	01
ANTIRÁ, RIO SEE ANDIRÁ, RIOZINHO D-	STM	9 21 S	67 31 W	77000	00
ANTONIÃO	PPL	4 49 S	45 19 W	77021	01
ANTONICA	PSTP	9 53 S	36 44 W	77027	01
ANTONICO, RIACHO	STMI	6 15 S	39 12 W	77023	01

APPROVED FOR RELEASE: 2007/02/20: CIA-RDP01-00707R000200050005-7

APPROVED FOR RELEASE: 2007/02/20: CIA-RDP01-00707R000200050005-7

ANTONINA	PPL	6 06 S	48 20 W	77052	01
ANTONINA	PPL	6 19 S	48 21 W	77052	01
ANTONINA	PPL	20 36 S	50 37 W	77041	01
ANTONINA	FPL	25 27 S	48 43 W	77047	01
ANTONINA, RIO	STM	28 18 S	50 10 W	77043	01
ANTONINA DO NORTE	PPL	5 43 S	39 58 W	77023	00
ANTONINO BALBINO, RIBEIRÃO	STM	12 53 S	53 53 W	77041	01
ANTÔNIO	PPL	2 37 N	60 22 W	77014	01
ANTÔNIO	PPL	12 40 S	41 06 W	77037	02
ANTÔNIO, IGARAPÉ DO	STM	6 45 S	62 21 W	77013	01
ANTÔNIO, LAGOA DO	LKS	6 52 S	42 26 W	77013	01
ANTÔNIO, RIACHO DO	STMI	7 46 S	39 36 W	77026	01
ANTONIO, RIO SEE SANTO ANTÔNIO, RIO					
ANTÔNIO, RIO DO	STM	14 06 S	41 37 W	77032	00
ANTÔNIO ALVES	STM	14 00 S	41 39 W	77032	02
	PPL	19 03 S	48 35 W	77043	02
ANTONIO ALVES, ARROIO SEE TOURADINHO, ARROIO					
ANTÔNIO AMARAL	STM	30 17 S	51 18 W	77044	00
ANTÔNIO ARANHEIRO	PPL	16 15 S	41 36 W	77043	01
ANTÔNIO BARBOSA	PPL	19 02 S	48 26 W	77033	02
ANTÔNIO BASTOS	PPL	20 05 S	46 18 W	77043	02
	PPL	29 59 S	56 53 W	77044	01
ANTÔNIO BERNARDO	PPL	10 56 S	39 46 W	77032	02
ANTÔNIO BEZERRA	PPL	3 44 S	38 35 W	77023	01
ANTÔNIO BORGES	PPL	6 12 S	48 25 W	77042	01
ANTÔNIO BORGES	PPL	12 23 S	41 04 W	77032	01
ANTÔNIO BORGES	PPL	20 38 S	46 48 W	77043	01
ANTÔNIO BUENO	PPL	20 53 S	46 45 W	77043	02
ANTÔNIO CAETANO	PPL	18 28 S	48 02 W	77043	02
ANTÔNIO CÂNDIDO DA SILVA	PPL	15 58 S	54 37 W	77051	01
ANTÔNIO CARLOS	PPL	19 24 S	48 22 W	77043	02
ANTÔNIO CARLOS	PPL	21 19 S	43 45 W	77033	01
ANTÔNIO CARLOS	PPL	27 28 S	48 51 W	77043	01
ANTÔNIO CARNO	PPL	17 16 S	41 55 W	77013	02
ANTÔNIO CIPRIANO	PPL	16 26 S	39 10 W	77032	02
ANTÔNIO CORREIA	PPL	16 53 S	41 31 W	77033	02
ANTÔNIO CORREIA, RIBEIRÃO	STM	11 45 S	49 19 W	77051	01
ANTONIO DA BARRA SEE BARRÂNIA	PPL	21 33 S	46 32 W	77041	00
ANTÔNIO DA BICA, MORRO SEE SANTO ANTÔNIO DA BICA, MORRO	HLL	23 02 S	43 33 W	77036	00
ANTONIO DA LUIZ SEE LUZ	PPL	8 42 S	49 37 W	77015	00
ANTÔNIO DE ALENCAR	PPL	6 48 S	48 02 W	77052	01
ANTÔNIO DIAS	PPL	16 31 S	41 53 W	77033	02
ANTÔNIO DIAS	PPL	19 39 S	42 53 W	77043	01
ANTÔNIO DIOGO	PPL	4 18 S	38 45 W	77023	01
ANTÔNIO DO AZEITE SEE SANTO ANTÔNIO DO AZEITE					
ANTÔNIO DOMINGUES	PPL	21 33 S	46 11 W	77043	00
ANTÔNIO DOS SANTOS	PPL	20 42 S	46 25 W	77033	01
ANTÔNIO DUARTE	PPL	19 47 S	43 34 W	77031	01
	PPL	17 16 S	41 42 W	77043	02
ANTÔNIO EDUARDO	PPL	20 53 S	45 52 W	77033	01
ANTÔNIO ELIAS	PPL	16 35 S	43 44 W	77043	02
ANTÔNIO FERNANDES	PPL	16 56 S	40 58 W	77033	02
ANTÔNIO FERRAZ	PPL	16 16 S	40 20 W	77033	01
ANTÔNIO FERREIRA	PPL	17 55 S	41 55 W	77043	01
ANTÔNIO FILINTO	PPL	1 45 S	59 37 W	77013	01
ANTÔNIO FONSECA	PPL	21 17 S	45 17 W	77033	02
ANTÔNIO FORTUNATO	PPL	20 35 S	46 12 W	77033	01
ANTÔNIO FRANCO	PPL	19 28 S	49 59 W	77033	02
ANTÔNIO FROTÃO	PPL	20 39 S	46 03 W	77043	02
ANTÔNIO GARCIA	PPL	20 58 S	46 46 W	77033	01
ANTÔNIO GONÇALVES	PPL	16 22 S	42 41 W	77033	02
ANTÔNIO GONÇALVES	PPL	20 34 S	45 46 W	77033	02
ANTÔNIO GONÇALVES, RIBEIRÃO	STM	8 39 S	48 08 W	77052	01
ANTÔNIO GUSMÃO	PPL	16 29 S	41 51 W	77043	02
ANTÔNIO INÁCIO SEE CAMPO BELO DO SUL					
ANTÔNIO JOÃO	PPL	27 54 S	50 45 W	77043	01
ANTÔNIO JOÃO, RIBEIRÃO	PPL	23 19 S	55 32 W	77041	01
ANTÔNIO JUSTINIANO	STM	11 55 S	61 34 W	77011	01
ANTÔNIO JUSTINO	RSTN	28 49 S	54 53 W	77043	01
	RSTN	29 57 S	57 12 W	77041	01
ANTÔNIO LAURINDO	PPL	20 28 S	46 34 W	77013	02
ANTÔNIO LEMOS	PPL	1 22 S	50 55 W	77015	01
ANTÔNIO LIMA	PPL	17 22 S	40 40 W	77012	02
ANTÔNIO LIMA	RSTN	29 36 S	54 15 W	77044	01
ANTÔNIO LOPES	PPL	21 18 S	46 24 W	77011	02

APPROVED FOR RELEASE: 2007/02/20: CIA-RDP01-00707R000200050005-7

APPROVED FOR RELEASE: 2007/02/20: CIA-RDP01-00707R000200050005-7

ANTÔNIO LOPES, SERRA DO SEE ANDRÉ LOPES, SERRA DO	MTS	24 40 S	49 30 W	77041	00
ANTÔNIO LOUREIRO	RSTP	21 42 S	44 32 W	77033	01
ANTÔNIO MANUEL	PPL	15 39 S	48 36 W	77042	01
ANTÔNIO MARIANO	PPL	21 11 S	41 38 W	77035	02
ANTÔNIO MATOS	PPL	1 07 S	47 57 W	77015	01
ANTÔNIO MELO	PPL	16 51 S	41 45 W	77033	02
ANTONIO MIRIM, RIACHO SEE MIRIM, RIO	STM	9 33 S	35 37 W	77027	00
ANTÔNIO NONATO	PPL	17 24 S	40 42 W	77032	01
ANTÔNIO NUNES, IGARAPÉ DO	STM	6 08 S	52 33 W	77015	01
ANTÔNIO OLÍMPIO	PPL	14 24 S	44 23 W	77033	01
ANTÔNIO OLINTO SEE TACAIMBÓ	PPL	8 19 S	36 18 W	77026	00
ANTÔNIO OLINTO	PPL	15 47 S	43 50 W	77031	01
ANTÔNIO OLINTO	PPL	29 59 S	50 12 W	77042	01
ANTONIO OLYNTHO SEE TACAIMBÓ	PPL	8 19 S	36 18 W	77026	00
ANTÔNIO OURIVES	PPL	21 39 S	45 36 W	77033	02
ANTÔNIO PARDINHO	PPL	16 12 S	39 56 W	77033	02
ANTÔNIO PEREIRA	PPL	27 14 S	43 29 W	77033	01
ANTÔNIO PEREIRA	PPL	20 47 S	46 08 W	77033	02
ANTÔNIO PEREIRA	PPL	20 58 S	46 41 W	77033	02
ANTÔNIO PEREIRA	PPL	21 19 S	46 58 W	77033	02
ANTÔNIO PINHEIRO	PPL	16 31 S	39 54 W	77037	02
ANTÔNIO PINTO	PPL	19 55 S	54 40 W	77041	01
ANTÔNIO PINTO	PPL	17 45 S	43 48 W	77049	07
ANTÔNIO PÔRTO JATAÍ	PPL	21 38 S	47 53 W	77041	02
ANTÔNIO PRADO	PPL	21 01 S	42 06 W	77033	01
ANTÔNIO PRADO	PPL	28 51 S	51 17 W	77044	01
ANTÔNIO VIEIRA DA SILVA	PPL	14 47 S	43 14 W	77033	01
ANTÔNIO RAIMUNDO	PPL	12 22 S	41 03 W	77052	02
ANTÔNIO ROCHA	PPL	17 25 S	41 30 W	77033	02
ANTÔNIO ROCHA	PPL	22 39 S	44 09 W	77035	01
ANTÔNIO RODRIGUES	PPL	17 10 S	40 44 W	77033	02
ANTÔNIO RODRIGUES DE SOUSA	PPL	17 35 S	40 37 W	77033	01
ANTÔNIO RONDON	PPL	19 29 S	54 25 W	77051	01
ANTÔNIO ROQUE	PPL	21 06 S	46 37 W	77033	02
ANTÔNIO ROSA	PPL	20 15 S	45 31 W	77033	02
ANTÔNIO ROSA, RIBEIRÃO	STM	19 11 S	50 25 W	77051	01
ANTÔNIO SAMPAIO	PPL	12 25 S	41 04 W	77032	02
ANTÔNIO SEVERINO	PPL	20 14 S	45 21 W	77033	02
ANTÔNIO SPINELI	PPL	21 10 S	46 49 W	77033	02
ANTÔNIO TAROPDA	PPL	25 05 S	53 52 W	77047	01
ANTÔNIO VARGAS	PPL	20 20 S	41 15 W	77034	02
ANTÔNIO VELHO	PPL	9 47 S	37 11 W	77027	02
ANTÔNIO VICENTE	PPL	3 12 N	59 55 W	77014	01
ANTÔNIO VIEIRA	PPL	16 00 S	39 53 W	77033	02
ANTUÉRPIA	PPL	10 32 S	63 11 W	77011	00
ANTUNES	PPL	8 58 S	35 32 W	77027	01
ANTUNES	PPL	19 54 S	44 42 W	77033	01
ANTUNES, ARROIO DOS	STM	31 51 S	53 16 W	77044	01
ANUAN SEE ANUÃO	PPL	2 57 N	61 09 W	77014	00
ANUÃO	PPL	2 57 N	61 09 W	77014	01
ANUERÁ SEE ANVERÁ	RSTP	1 13 S	47 15 W	77015	00
ANUIÁ, CACHOEIRA	FLLS	1 41 N	68 08 W	77019	01
ANUJERA-PUCÚ, RIO SEE VILA NOVA, RIO	STM	0 04 S	51 13 W	77018	00
ANUM	RSTM	9 29 S	36 35 W	77027	01
ANUS, RIBEIRÃO DOS SEE SELVA, RIBEIRÃO	STM	23 09 S	53 08 W	77042	00
ANUTEBA	PPL	20 36 S	41 28 W	77034	01
ANVERÁ	RSTP	1 13 S	47 15 W	77015	01
ANVERES, LAGO	LK	3 22 S	59 57 W	77013	01
ANZOL, CÓRREGO DO	STM	17 39 S	49 57 W	77042	02
ANZOL, VOLTA DO	RRO	29 42 S	51 06 W	77041	01
A.OLIVEIRA SEE OLIVEIRA	PPL	19 41 S	55 11 W	77041	00
APA, RIO (BRAZIL): RIO APA (PARAGUAY)	STM	22 06 S	58 00 W	77000	01
APACANA, IGARAPÉ	STM	2 35 N	60 18 W	77014	01
APACÁS, RIO SEE APIACÁ, RIO	STM	9 16 S	57 03 W	77051	00
APAGA-FOGO, PONTA DO	PT	13 50 S	38 58 W	77032	01
APAJATUBA SEE ANAJATUBA	PPL	2 37 S	49 48 W	77021	00
APANHA-PEIXE, AÇUDE	RSV	5 41 S	37 41 W	77034	01
APAPORIS, RIO SEE APAPORIS, RIO	STM	1 23 S	69 25 W	77000	00
APAVARI, ILHA	ISL	2 58 S	68 49 W	77013	01
APAPO, RIO SEE APAPORIS, RIO	STM	1 23 S	69 25 W	77000	03
APAPORIS, RIO (BRAZIL): RIO APAPORIS (COLOMBIA)	STM	1 23 S	69 25 W	77000	01

APPROVED FOR RELEASE: 2007/02/20: CIA-RDP01-00707R000200050005-7

APPROVED FOR RELEASE: 2007/02/20: CIA-RDP01-00707R000200050005-7

APAPU. CACHOEIRA	FLLS	1 23 N	54 41 W	77015	01
APARA. IGARAPÉ	STM	4 01 S	47 19 W	77071	01
APARA. PONTA DO	PT	23 51 S	45 32 W	77041	01
APARADOS DA SERRA SEE BOM JESUS	PPL	28 42 S	50 24 W	77044	00
APARAJU	PPL	17 38 S	49 19 W	77092	01
APARE SEE ARARÉ	PPL	8 41 S	39 07 W	77017	00
APARECIDA SEE BERTOLÍNIA	PPL	7 38 S	43 57 W	77022	00
APARECIDA	PPL	14 40 S	48 49 W	77051	01
APARECIDA	PPL	15 51 S	48 29 W	77052	01
APARECIDA	PPL	14 49 S	49 15 W	77052	01
APARECIDA	PPL	20 15 S	47 48 W	77041	02
APARECIDA	PPL	20 42 S	41 40 W	77094	02
APARECIDA SEE NOSSA SENHORA DA APARECIDA	PPL	22 02 S	42 48 W	77095	00
APARECIDA	PPL	22 50 S	45 14 W	77041	01
APARECIDA	PPL	23 26 S	47 23 W	77041	01
APARECIDA, CÓRREGO DA SEE BARRA FUNDA, CÓRREGO	STM	23 35 S	51 52 W	77041	00
APARECIDA, SERRA DA	RDGE	22 07 S	44 30 W	77033	01
APARECIDA DE GOIÁS	PPL	16 57 S	49 47 W	77052	01
APARECIDA DE MINAS	PPL	20 08 S	48 14 W	77037	01
APARECIDA DE MONTE ALTO	PPL	21 15 S	48 38 W	77041	01
APARECIDA DE SÃO MANUEL	PPL	22 43 S	48 37 W	77041	01
APARECIDA D'OESTE	PPL	20 28 S	50 53 W	77041	01
APARECIDA D'OESTE	PPL	23 54 S	52 49 W	77042	01
APARECIDA DO TABOADO	PPL	20 05 S	51 05 W	77051	01
APARECIDA DO TAMUADO SEE APARECIDA DO TABOADO	PPL	20 05 S	51 05 W	77051	00
APARICIO SEE PÔRTO ITU	PPL	2 57 S	69 13 W	77013	00
APATACHORA, RIBEIRÃO	STM	12 04 S	61 04 W	77011	01
APAURÁ, LAGO	LK	3 54 S	63 27 W	77013	01
APEA, RIO SEE RIÁ, RIO	STM	3 28 S	67 23 W	77013	00
APECÊ SEE ARAÇÁ	PPL	8 50 S	36 04 W	77096	00
APEDIÁ, RIO SEE APIDIÁ, RIO	STM	13 39 S	61 11 W	77011	00
APEHÚ SEE APEÚ	PPL	1 18 S	47 59 W	77015	00
APEHÚ, ILHA SEE APEÚ, ILHA DO	ISL	0 57 S	46 12 W	77015	00
APÊLO, CACHOEIRA DO	FLLS	12 17 S	59 57 W	77000	01
APEPU, ARROIO	STM	29 33 S	54 16 W	77042	04
APEPU, CORREDEIRA DO	RPDS	29 33 S	54 18 W	77000	01
APEPU, RIO SEE APEPU, ARROIO	STM	29 33 S	54 16 W	77042	00
APERIBÉ	PPL	21 37 S	42 06 W	77035	01
APERTADA HORA, CACHOEIRA	FLLS	8 57 S	65 59 W	77040	01
APERTADA HORA, SERRA	MTN	6 04 S	36 14 W	77074	01
APERTADO, CACHOEIRA DO	FLLS	20 46 S	43 52 W	77033	01
APERTADO DO MORRO	PPL	13 56 S	40 57 W	77032	01
APERTADOS, RIBEIRÃO DOS	STM	23 24 S	51 00 W	77042	01
APERTADOS, RIO DOS SEE APERTADOS, RIBEIRÃO DOS	STM	23 24 S	51 00 W	77042	00
APERTADOS, SALTO DOS	FLLS	24 14 S	53 20 W	77042	01
APEÚ	PPL	1 18 S	47 59 W	77015	01
APEÚ, ILHA DO	ISL	0 57 S	46 12 W	77015	01
APIABA	PPL	25 20 S	50 47 W	77042	01
APIACÁ	PPL	21 08 S	41 34 W	77014	01
APIACÁ, CACHOEIRA	FLLS	9 16 S	57 03 W	77040	01
APIACÁ, RIO	STM	9 16 S	57 03 W	77051	01
APIACÁ, RIO	STM	10 36 S	58 04 W	77051	01
APIACÁS, SERRANIA DOS SEE APIACÁS, SERRA DOS	UPLD	10 15 S	57 15 W	77041	00
APIACÁS, RIO DAS SEE APIACÁ, RIO	STM	10 36 S	58 04 W	77051	00
APIACÁS, SERRA DOS	UPLD	10 15 S	57 15 W	77051	01
APIAMY SEE APIAÍ	PPL	24 31 S	48 50 W	77041	00
APIAMY, RIO SEE APIAÍ GUAÇU, RIO	STM	23 35 S	48 36 W	77041	00
APIAÍ	PPL	24 31 S	48 50 W	77041	01
APIAI, RIO SEE APIAÍ GUAÇU, RIO	STM	23 35 S	48 36 W	77041	00
APIAÍ GUAÇU, RIO	STM	23 35 S	48 36 W	77041	01
APIAÍ-MIRIM, RIO	STM	23 50 S	48 34 W	77041	01
APIAPITANGA, RIO SEE REIS MAGOS, RIO	STM	20 03 S	40 12 W	77034	00
APIAÚ, RIO	STM	2 39 N	61 12 W	77014	01
APIAÚ, SERRA DO	UPLD	2 30 N	62 00 W	77014	01
APICUM	PPL	12 43 S	38 45 W	77092	02
APIDIÁ, RIO	STM	13 39 S	61 11 W	77011	00
APIMACÁ, CACHOEIRA SEE APIMACÓ, CACHOEIRA	FLLS	11 35 S	55 42 W	77051	00
APIMACÓ, CACHOEIRA	FLLS	11 35 S	55 42 W	77051	01
APIMAGÉ SEE APIMAJÉ	PPL	11 31 S	48 16 W	77052	00

APPROVED FOR RELEASE: 2007/02/20: CIA-RDP01-00707R000200050005-7

APPROVED FOR RELEASE: 2007/02/20: CIA-RDP01-00707R000200050005-7

APINAGÉS, IGARAPÉ DAS SEE APINAJÉ, IGARAPÉ	STM	5 25 S	48 39 W	77015	00
APINAJÉ	PPL	11 31 S	48 18 W	77052	01
APINAJÉ, IGARAPÉ	STM	5 25 S	48 39 W	77015	01
APINIM, CACHOEIRA	FLLS	11 22 S	55 31 W	77041	01
APINIM, CACHOEIRA SEE APINIM, CACHOEIRA	FLLS	11 22 S	55 31 W	77041	00
APINI-ANU SEE CAFUINI, RIO	STM	1 17 N	57 11 W	77015	00
APITÁ, IGARAPÉ	STM	11 17 S	62 48 W	77011	01
APITÁ, RIO SEE APITÁ, IGARAPÉ	STM	11 17 S	62 48 W	77011	00
APITERI, ARROIO	STM	29 11 S	52 19 W	77044	01
APIÚNA	PPL	27 02 S	49 25 W	77043	01
APIURI, IGARAPÉ	STM	8 36 S	71 48 W	77012	00
APOCAILÉ, MONTE SEE APPOKAILANG, MOUNT	MT	5 14 N	60 37 W	77000	00
APOCUITAUA, RIO SEE APOQUITAUA, RIO	STM	3 30 S	57 57 W	77013	00
APODI	PPL	5 39 S	37 48 W	77024	01
APODI SEE APOTI	PPL	3 04 S	33 24 W	77026	00
APODI, CHAPADA DO	UPLD	5 10 S	37 45 W	77000	01
APODI, IGARAPÉ	STM	8 22 S	70 59 W	77012	01
APODI, LAGOA DO	LK	5 41 S	37 49 W	77024	01
APODI, RIO	STM	4 56 S	37 10 W	77024	01
APODI, RIO	STMI	6 03 S	38 12 W	77024	01
APODÍ, SERRA DO SEE APODI, CHAPADA DO	UPLD	5 10 S	37 45 W	77000	00
APODY SEE APODI	PPL	5 39 S	37 48 W	77024	00
APODY, CHAPADA DO SEE APODI, CHAPADA DO	UPLD	5 10 S	37 45 W	77000	00
APODY, RIO SEE APODI, RIO	STM	4 56 S	37 10 W	77024	00
APOIAU, CÓRREGO	STM	16 35 S	54 35 W	77051	01
APOLINÁRIO	PPL	3 33 S	47 03 W	77015	01
APOLINÁRIO	PPL	8 05 S	36 26 W	77026	01
APOLINÁRIO, IGARAPÉ	STM	1 43 S	55 04 W	77015	01
APOMARI, IGARAPÉ	STM	2 47 N	52 14 W	77016	01
APONTÃ, RIO	STM	8 09 S	63 20 W	77011	01
APOPORIS, RÍO SEE APAPORIS, RIO	STM	1 23 S	69 25 W	77000	00
APOQUITAUA, RIO	STM	3 30 S	57 57 W	77013	01
APOQUITAUAMIRI, LAGO	LK	3 33 S	57 50 W	77013	01

APORÁ	PPL	11 39 S	38 05 W	77032	01
APORÁ SEE ITAPORÃ	PPL	12 37 S	39 10 W	77032	00
APORÁ	RSTN	18 15 S	44 29 W	77013	01
APORÉ	PPL	18 56 S	52 01 W	77052	01
APORÉ, RIO	STM	19 27 S	50 57 W	77040	01
APOREMA	PPL	1 14 N	50 49 W	77016	01
APOREMA, RIO	STM	1 02 N	50 41 W	77016	01
APOTI	PPL	8 04 S	35 24 W	77026	01
APPARECIDA SEE BERTOLÍNIA	PPL	7 38 S	43 57 W	77032	00
APPARECIDA SEE APARECIDA	PPL	16 49 S	49 15 W	77052	00
APPARECIDA SEE APARECIDA	PPL	22 50 S	45 14 W	77041	00
APPARECIDA DOS CORREGOS SEE CÓRREGOS	PPL	18 53 S	43 31 W	77033	00
APPARECIDO DE MONTE ALTO SEE APARECIDA DE MONTE ALTO	PPL	21 15 S	48 38 W	77041	00
APPOKAILANG, MOUNT	MT	5 14 N	60 37 W	77000	00
APRAZÍVEL	PPL	4 50 S	42 43 W	77022	01
APRAZÍVEL, IGARAPÉ	STM	5 16 S	49 46 W	77015	01
APRÍGIO	PPL	16 10 S	39 57 W	77033	02
APRÍGIO, CACHOEIRA DO	FLLS	11 32 S	60 03 W	77011	01
APROADA	PPL	1 57 S	47 47 W	77015	01
APUÁ	PPL	7 53 S	35 20 W	77026	01
APUA, ILHA	ISL	1 36 S	68 02 W	77013	01
APUAÉ, RIO	STM	27 32 S	53 51 W	77044	01
APUANÃ, RIO SEE APUANÉ, RIO	STM	2 32 S	60 48 W	77013	00
APUANY, RIO SEE APUANÉ, RIO	STM	2 32 S	60 48 W	77013	00
APUANÃ, LAGO	LK	1 37 S	67 54 W	77013	01
APUANÉ, IGARAPÉ	STM	8 32 S	72 09 W	77017	01
APUARENA	PPL	13 54 S	39 45 W	77042	01
APUANÉ, RIO	STM	2 32 S	60 48 W	77013	01
APUCARANA	PPL	23 33 S	51 29 W	77042	01
APUCARANA	PPL	24 47 S	51 13 W	77042	01
APUCARANA, RIO	STM	23 48 S	50 54 W	77042	01
APUCARANA, SERRA DA	RDGE	23 50 S	51 20 W	77042	01
APUCARANINHA	PPL	23 49 S	50 55 W	77042	01
APUCARANINHA, RIBEIRÃO	STM	23 45 S	50 54 W	77042	01
APUCAREMA SEE APUCARANA	PPL	24 47 S	51 10 W	77042	00
APUCARINHA, RIBEIRÃO SEE APUCARANINHA, RIBEIRÃO	STM	23 45 S	50 54 W	77042	00

APPROVED FOR RELEASE: 2007/02/20: CIA-RDP01-00707R000200050005-7

APPROVED FOR RELEASE: 2007/02/20: CIA-RDP01-00707R000200050005-7

APUCITAUA, RIO SEE APOQUITAUA, RIO	STM	3 30 S	57 57 W	77013	00	
APUCUYUBA, RIO SEE APOQUITAUA, RIO	STM	3 30 S	57 57 W	77013	00	
APUNÃA, IGARAPÉ SEE CAPITÃO, IGARAPÉ	STM	5 58 S	64 48 W	77019	00	
APUNI, ILHA SEE APUI	ISL	4 31 S	56 07 W	77015	00	
APUNY SEE APUÍ	PPL	4 32 S	56 12 W	77015	00	
APUNY, ILHA SEE APUI	ISL	4 31 S	56 07 W	77015	00	
APUÍ	PPL	1 19 N	69 09 W	77013	01	
APUÍ	PPL	1 29 S	67 28 W	77015	01	
APUÍ	PPL	4 32 S	56 12 W	77015	01	
APUI	ISL	4 31 S	56 07 W	77015	01	
APUI, CORREDEIRA DO	RPDS	7 05 S	58 49 W	77013	01	
APUÍ, IGARAPÉ	STM	7 54 S	72 52 W	77012	01	
APUIARÉS	PPL	3 56 S	39 24 W	77023	01	
APUIRÉS SEE APUIARÉS	PPL	3 56 S	39 24 W	77023	00	
APUÍZAL, IGARAPÉ	STM	8 12 S	72 55 W	77012	01	
APUÍZINHO, CACHOEIRA	FLLS	4 32 S	56 15 W	77015	01	
APUPAI, CACHOEIRA	FLLS	0 51 N	53 20 W	77000	01	
APUPARIÚ, IGARAPÉ	STM	0 21 N	54 02 W	77015	01	
APUPUÁ, LAGO	LK	5 47 S	67 42 W	77013	01	
APURINÁ	PPL	3 45 S	66 14 W	77019	01	
APURINÉ, IGARAPÉ	STM	7 45 S	73 22 W	77012	01	
APUXO, SALTO DO	FLLS	24 51 S	52 46 W	77042	01	
APUXONS, CORREDEIRA DOS	RPDS	11 09 S	69 01 W	77011	01	
AQUA LIMPA, RIO SEE ÁGUA LIMPA, RIO	STM	15 45 S	50 46 W	77052	00	
AQUA PRETA SEE ÁGUA PRETA	PPL	5 50 S	66 12 W	77019	00	
AQUARA, RIO SEE TAQUARA, RIACHO	STM	9 19 S	65 54 W	77022	00	
AGUA SUJA, RIBEIRÃO SEE ÁGUA SUJA, RIBEIRÃO	STM	4 35 S	68 08 W	77042	00	
AQUIARO, RIO SEE PEIXE DE COURO, RIO	STM	17 21 S	55 29 W	77051	00	
AQUIBI, CACHOEIRA	FLLS	11 08 S	55 22 W	77051	01	
AQUIDABÃ	PPL	2 11 S	64 50 W	77021	01	
AQUIDABÃ	PPL	6 30 S	69 41 W	77013	00	
AQUIDABÃ	PPL	9 02 S	35 15 W	77027	01	
AQUIDABÃ	PPL	10 17 S	37 02 W	77031	01	
AQUIDABÃ	PPL	22 23 S	55 49 W	77041	01	
AQUIDABÃ	PPL	23 36 S	51 51 W	77042	01	
AQUIDABÃ SEE APIÚNA	PPL	27 02 S	49 25 W	77043	00	
AQUIDABÃ, RIBEIRÃO	STM	23 36 S	51 59 W	77042	01	
AQUIDABÃ, RIO	STM	20 58 S	57 50 W	77051	01	
AQUIDABAN SEE AQUIDABÃ	PPL	6 30 S	69 41 W	77013	00	
AQUIDABAN SEE AQUIDABÃ	PPL	10 17 S	37 02 W	77031	00	
AQUIDABAN SEE APIÚNA	PPL	27 02 S	49 25 W	77042	00	
AQUIDABAN, RIO SEE AQUIDABÃ, RIO	STM	20 58 S	57 50 W	77051	00	
AQUIDAUANA	PPL	20 28 S	55 48 W	77041	01	
AQUIDAUANA, RIO	STM	19 44 S	56 50 W	77051	01	
AQUIDAVANA SEE AQUIDAUANA	PPL	20 28 S	55 48 W	77041	00	
AQUIDAVÃO, RIO SEE AQUIDABÃ, RIO	STM	20 58 S	57 50 W	77051	00	
AQUI-FERTO	PPL	4 43 S	56 33 W	77015	01	
AQUILES LÔBO	RSTN	20 18 S	44 55 W	77033	01	
AQUILES STENSEL	PPL	26 20 S	51 09 W	77043	01	
AQUILI, CACHOEIRA	FLLS	11 07 S	55 23 W	77051	01	
AQUINAMO, RIO SEE PEIXE DE COURO, RIO	STM	17 21 S	55 29 W	77051	00	
AQUIPE, RIACHO SEE AQUIPE, RIO	STM	15 04 S	39 00 W	77032	00	
AQUIPE, RIO	STM	15 04 S	39 00 W	77032	01	
AQUIPERTO SEE AQUI-FERTO	PPL	4 43 S	56 33 W	77015	00	
AQUIQUI, FURO DO SEE AQUIQUI, PARANÁ DO	STMO	1 35 S	52 33 W	77015	00	
AQUIQUI, PARANÁ DO	STMO	1 35 S	52 33 W	77015	01	
AQUIRAZ	PPL	3 54 S	38 22 W	77023	01	
AQUIRI, RIO SEE ACRE, RIO	STM	8 45 S	67 22 W	77000	00	
AQUIRY, RIO SEE ACRE, RIO	STM	8 45 S	67 22 W	77000	00	
ARABÁ	PPL	19 51 S	49 26 W	77041	01	
ARABANÃ, IGARAPÉ	STM	9 19 S	66 18 W	77013	01	
ARABÉ, ARROIO	STM	30 26 S	54 21 W	77044	01	
ARABÉ, RIO	STMI	4 10 S	41 17 W	77040	01	
ARABELA	PPL	21 24 S	51 43 W	77041	01	
ARABORLADÍ SEE ATABORLADIT	PPL	6 37 S	57 34 W	77015	00	
ARABORLADIT	PPL	6 37 S	57 34 W	77015	01	
ARABUTÃ	PPL	27 10 S	52 07 W	77043	01	
ARAÇA	PPL	4 13 N	60 54 W	77016	01	
ARAÇA SEE MARI	PPL	7 05 S	35 20 W	77025	00	

APPROVED FOR RELEASE: 2007/02/20: CIA-RDP01-00707R000200050005-7

APPROVED FOR RELEASE: 2007/02/20: CIA-RDP01-00707R000200050005-7

ARAÇA	PPL	13 02 S	38 59 W	77032	02
ARAÇA SEE ARAÇÁ DE BAIXO	PPL	13 20 S	43 29 W	77032	00
ARAÇÁ	PPL	5 54 S	43 07 W	77021	01
ARAÇÁ	PPL	6 03 S	44 15 W	77021	01
ARAÇÁ	PPL	8 46 S	36 40 W	77026	02
ARAÇÁ	PPL	9 29 S	37 56 W	77027	02
ARAÇÁ	PPL	13 24 S	42 01 W	77032	01
ARAÇÁ	PPL	14 16 S	44 08 W	77032	01
ARAÇÁ SEE ARAÇAÍ	PPL	19 12 S	44 14 W	77033	00
ARAÇÁ	PPL	22 39 S	42 06 W	77035	02
ARAÇÁ SEE NOVA ARAÇÁ	PPL	28 40 S	51 45 W	77044	00
ARAÇÁ	PPL	8 50 S	36 04 W	77026	00
ARAÇÁ, ARROIO	STM	30 19 S	51 15 W	77044	01
ARAÇÁ, ARROIO	STM	31 10 S	51 38 W	77044	01
ARAÇÁ, CACHOEIRA DO	FLLS	8 17 S	58 46 W	77013	01
ARAÇÁ, IGARAPÉ	STM	0 08 N	69 03 W	77013	01
ARAÇÁ, IGARAPÉ	STM	7 54 S	70 06 W	77000	01
ARAÇÁ, LAGO	LK	3 14 S	59 21 W	77013	01
ARAÇÁ, LAGO	LK	6 35 S	68 59 W	77013	01
ARAÇÁ, LAGOA DO	LK	13 00 S	43 25 W	77032	01
ARACA, LAGOA DO SEE CAPIVARI, LAGOA	LGR	30 13 S	50 33 W	77044	00
ARAÇÁ, LAGO DO	LK	2 14 S	54 07 W	77015	01
ARAÇÁ, LAJEADO	STM	26 52 S	53 00 W	77043	01
ARAÇÁ, PEDRAL DO	RESV	4 15 N	60 56 W	77014	01
ARAÇÁ, RIACHO DO SEE ARAÇÍ, RIO	STM	12 46 S	39 10 W	77032	00
ARAÇÁ, RIO	STM	0 25 S	62 55 W	77013	01
ARACAÇÁ, RIO SEE ARARIBÇÁ, RIO	STM	3 45 N	63 37 W	77014	00
ARAÇÁ, RIO	STM	12 46 S	39 10 W	77032	02
ARACAÇU	PPL	29 43 S	48 27 W	77041	01
ARAÇÁ DE BAIXO	PPL	13 29 S	43 29 W	77032	01
ARAÇAGI	PPL	6 51 S	35 22 W	77025	01
ARAÇAGI	PPL	15 51 S	41 06 W	77033	01
ARACAGI, PONTA DO	PT	2 25 S	44 06 W	77021	01
ARACAGI, RIO SEE JACARÉ, RIO	STM	6 52 S	35 19 W	77025	00
ARAÇAGI-MIRIM, RIO	STMI	6 53 S	35 34 W	77025	01
ARAÇAÍ	PPL	19 12 S	44 14 W	77033	01

ARACAÍ, CACHOEIRA DO	FLLS	3 10 S	50 23 W	77015	01
ARACAÍ, RIO SEE ACARAÍ, RIO	STM	19 57 S	39 06 W	77042	00
ARAÇAÍBA	PPL	24 25 S	48 51 W	77041	01
ARACAJÁ, ILHA	ISL	1 17 S	44 59 W	77021	01
ARAÇAJI SEE ARAÇAGI	PPL	6 51 S	35 22 W	77025	00
ARACAJI, PONTA DO SEE ARACAGI, PONTA DO	PT	2 25 S	44 06 W	77021	00
ARACAJI, RIO SEE JACARÉ, RIO	STM	6 52 S	35 19 W	77025	00
ARACAJI-MIRIM, RIO SEE ARACAGI-MIRIM, RIO	STMI	6 53 S	35 34 W	77025	00
ARACAJU	PPL	10 55 S	37 04 W	77011	01
ARACANDU, ARROIO	STM	32 09 S	53 43 W	77044	01
ARACANGUÁ	RSTN	20 58 S	50 37 W	77041	01
ARACANGUÁ, CÓRREGO	STM	20 58 S	50 37 W	77041	02
ARACANGUÁ, RIBEIRÃO DO SEE ARACANGUÁ, CÓRREGO	STM	20 58 S	50 37 W	77041	00
ARACAPA, ILHA DO	ISL	8 36 S	39 32 W	77032	01
ARAÇARARIGUARA SEE ARAÇARIGUANA	PPL	23 26 S	47 04 W	77041	00
ARAÇARI, CÓRREGO	STM	9 46 S	55 49 W	77051	01
ARAÇARI, ILHA	ISL	9 47 S	55 48 W	77051	01
ARAÇARI, ILHAS	ISLS	2 35 S	66 19 W	77013	01
ARAÇARIGUANA	PPL	23 26 S	47 04 W	77041	01
ARACARU ISLAND SEE ARAÇARI, ILHAS	ISLS	2 35 S	66 19 W	77013	00
ARAÇARY, ILHAS SEE ARAÇARI, ILHAS	ISLS	2 35 S	66 19 W	77013	00
ARAÇAS	PPL	12 12 S	38 12 W	77032	01
ARAÇAS	PPL	14 24 S	42 23 W	77032	01
ARAÇASAL, IGARAPÉ SEE ARAÇAZAL, IGARAPÉ	STM	8 15 S	60 44 W	77013	00
ARACASSÚ SEE ARACAÇU	PPL	23 43 S	48 27 W	77041	00
ARAÇATI	PPL	3 48 N	61 20 W	77014	01
ARACATI	PPL	4 34 S	37 46 W	77023	01
ARACATI	PPL	9 19 S	72 13 W	77012	01
ARACATI SEE SOUSÂNIA	PPL	16 11 S	49 05 W	77052	00
ARACATI	PPL	21 24 S	42 36 W	77033	01
ARACATIAÇU	PPL	3 33 S	39 01 W	77023	01
ARACATIAÇU, AÇUDE	RSV	3 56 S	39 59 W	77023	01
ARACATIAÇU, RIO	STM	3 03 S	39 44 W	77023	01

APPROVED FOR RELEASE: 2007/02/20: CIA-RDP01-00707R000200050005-7

APPROVED FOR RELEASE: 2007/02/20: CIA-RDP01-00707R000200050005-7

ARACATIAÇU, RIO SEE ACARAÚ-AÇU, RIACHO	STMI	3 58 S	39 57 W	77023	00
ARACATIARA	PPL	3 10 S	39 44 W	77023	01
ARACATI-ASSÚ, RIO SEE ARACATIAÇU, RIO	STM	3 03 S	39 44 W	77023	00
ARAÇATIBA	PPL	20 29 S	40 30 W	77034	01
ARAÇATIBA, ENSEADA DE	BAY	23 09 S	44 20 W	77035	02
ARAÇATIBA, MORRO	HLL	20 29 S	40 29 W	77034	02
ARACATIMIRIM, RIO	STMI	3 00 S	39 50 W	77023	01
ARACATU	PPL	14 25 S	41 27 W	77032	01
ARAÇATUBA	PPL	2 31 S	66 25 W	77013	01
ARAÇATUBA	PPL	16 25 S	40 58 W	77033	02
ARAÇATUBA	PPL	21 12 S	50 25 W	77041	01
ARAÇATUBA	PPL	28 07 S	48 42 W	77043	01
ARAÇATUBA, CANAL SEE ACARATUBA, CANAL DE	CHNS	22 48 S	53 33 W	77051	00
ARAÇATUBA, IGARAPÉ SEE CURU, IGARAPÉ	STM	7 03 S	71 38 W	77013	00
ARAÇATUBA, ILHA DO SEE TARARAZINHO, ILHA	ISL	2 35 S	66 27 W	77013	00
ARAÇATUBA, ILHAS DE	ISLS	2 30 S	66 27 W	77013	00
ARAÇATUBA, LAGO	LK	2 13 S	58 50 W	77013	01
ARAÇATUBA, RIO SEE BRANCO, RIO	STM	29 14 S	48 02 W	77041	00
ARACATY SEE ARACATI	PPL	4 34 S	37 46 W	77023	00
ARACATY SEE ARACATI	PPL	9 19 S	72 13 W	77012	00
ARAÇATY-ASSU, RIO SEE ARACATIAÇU, RIO	STM	3 03 S	39 44 W	77023	00
ARACATY-MIRIM, RIO SEE ARACATIMIRIM, RIO	STMI	3 00 S	39 50 W	77023	00
ARAÇAUBA, RIO SEE BRANCO, RIO	STM	29 14 S	48 02 W	77041	00
ARAÇAZAL, IGARAPÉ	STM	8 15 S	60 44 W	77013	01
ARAÇAZEIRO, CÓRREGO	STM	15 36 S	39 35 W	77032	01
ARACÉ	PPL	20 24 S	41 00 W	77034	01
ARACÉ SEE ARACÉM	PPL	20 24 S	47 49 W	77041	00
ARACÉM	PPL	29 24 S	47 49 W	77041	01
ARACI	PPL	11 20 S	38 57 W	77032	01
ARACI	PPL	17 05 S	42 34 W	77032	01
ARACI	PPL	21 31 S	42 56 W	77033	01

ARACITABA	PPL	21 20 S	43 23 W	77033	01
ARACOEPINA, RIO	STM	2 17 N	55 15 W	77015	01
ARACOIABA	PPL	4 23 S	38 49 W	77023	01
ARAÇOIABA	PPL	7 48 S	35 03 W	77026	01
APAÇOIABA	PPL	8 33 S	73 07 W	77012	01
ARAÇOIABA, ARROIO	STM	30 24 S	55 42 W	77044	02
ARAÇOIABA DA SERRA	PPL	23 30 S	47 37 W	77041	01
ARACOO, RIO	STM	1 04 N	58 39 W	77015	01
ARACOYABA SEE ARACOIABA	PPL	4 23 S	38 49 W	77023	00
ARAÇOZEIRO, CÓRREGO SEE ARAÇAZEIRO, CÓRREGO	STM	15 36 S	39 35 W	77032	00
ARACRUZ	PPL	19 49 S	40 16 W	77034	01
ARACRUZ SEE SANTA CRUZ	PPL	19 56 S	40 09 W	77034	00
ARAÇU	PPL	16 20 S	49 41 W	77052	01
ARAÇU, CACHOEIRA	FLLS	1 37 N	69 52 W	77013	01
ARACU, CACHOEIRA	FLLS	2 28 N	52 27 W	77016	01
ARAÇU, IGARAPÉ	STM	0 07 N	68 58 W	77013	01
ARACU, IGARAPÉ	STM	6 27 S	68 35 W	77013	01
ARAÇU, RIO	STM	4 20 S	59 15 W	77013	01
ARACU, RIO	STM	5 05 S	60 22 W	77013	01
ARAÇUAÍ	PPL	16 52 S	42 04 W	77033	01
ARAÇUAI, RIO	STM	16 46 S	42 02 W	77033	01
ARAÇUÍ	PPL	20 30 S	41 12 W	77034	01
ARACY SEE ARACI	PPL	11 20 S	38 57 W	77032	00
ARAÉS, CÓRREGO	STM	14 38 S	52 07 W	77041	01
ARAGARÇAS	PPL	15 55 S	52 15 W	77052	01
ARAGIPE, RECIFES SEE AMARIPE, RECIFES	RF	16 11 S	38 55 W	77032	00
ARAGOIÂNIA	PPL	16 57 S	49 30 W	77042	01
ARAGUÁ SEE ARAPUÁ	RSTN	20 48 S	52 04 W	77051	00
ARAGUÁ, SERRA DA	HLLS	12 48 S	40 31 W	77032	01
ARAGUACEMA	PPL	8 50 S	49 34 W	77042	01
ARAGUACI	PPL	4 48 S	48 37 W	77042	01
ARAGUAÇU	PPL	12 49 S	49 51 W	77042	01
ARAGUAÇU SEE PARAGUAÇU PAULISTA	PPL	22 25 S	53 34 W	77041	00
ARAGUAIA	PPL	17 23 S	40 40 W	77033	02
ARAGUAIA	PPL	20 39 S	40 46 W	77034	01
ARAGUAIA, RIO	STM	5 21 S	48 41 W	77000	01

APPROVED FOR RELEASE: 2007/02/20: CIA-RDP01-00707R000200050005-7

APPROVED FOR RELEASE: 2007/02/20: CIA-RDP01-00707R000200050005-7

ARAGUAIANA	PPL	15 43 S	51 51 W	77051	01	ARAMARY SEE ARAMARI	PPL	12 04 S	38 30 W	77032	00
ARAGUAÍNA	PPL	7 12 S	48 12 W	77052	01	ARAMBARÉ	PPL	30 55 S	51 29 W	77044	01
ARAGUAINHA	PPL	16 49 S	53 05 W	77051	01	ARAMBARÉ, ARROIO	STM	31 53 S	52 56 W	77044	01
ARAGUAINHA, RIBEIRÃO	STM	16 57 S	53 05 W	77051	01	ARAMÉ, CÓRREGO DO	STM	16 48 S	52 55 W	77051	02
ARAGUAINHA, RIBEIRÃO	STM	17 53 S	53 07 W	77051	02	ARAMÉ, IGARAPÉ	STM	3 52 N	63 44 W	77014	01
ARAGUANÃ	PPL	6 36 S	48 40 W	77052	01	ARAME, LAGOA DO	LK	20 56 S	45 36 W	77033	02
ARAGUAR SEE ARAGUARI	PPL	18 38 S	48 11 W	77033	00	ARAME, RIBEIRÃO DO	STM	13 40 S	53 50 W	77051	01
ARAGUARI SEE APOREMA	PPL	1 14 N	50 49 W	77016	00	ARAMIN, SERRA	MTL	1 34 S	52 57 W	77015	01
ARAGUARI	PPL	18 38 S	48 11 W	77033	01	ARAMIRA	PPL	20 06 S	42 48 W	77041	01
ARAGUARI, FURO DO	STM	1 12 N	50 03 W	77016	01	ARAMIRIM	PPL	19 31 S	42 28 W	77033	01
ARAGUARI, RIO	STM	1 15 N	49 55 W	77016	01	ARANÃ, IGARAPÉ SEE ARAMÉ, IGARAPÉ	STM	3 52 N	63 44 W	77014	00
ARAGUARI, RIO	STM	18 21 S	48 43 W	77033	01	ARANIM, SERRO SEE ARAMIM, SERRA	MTL	1 34 S	52 57 W	77015	00
ARAGUARI, RIO	STM	20 00 S	46 48 W	77033	01	ARARÁ	PPL	18 05 S	41 33 W	77032	01
ARAGUARY SEE ARAGUARI	PPL	18 38 S	48 11 W	77033	00	ARARAÍ, ILHA	ISL	0 53 S	51 05 W	77015	01
ARAGUARY, RIO SEE ARAGUARI, RIO	STM	1 15 N	49 55 W	77016	00	ARARAÍ, ILHA	ISL	3 57 S	63 14 W	77013	01
ARAGUATINS	PPL	5 38 S	48 07 W	77052	01	ARARANGUARA, IGARAPÉ SEE PACAJAZINHO, RIO	STM	3 59 S	50 22 W	77015	00
ARAGUAYA SEE ARAGUAIA	PPL	20 30 S	40 46 W	77034	00	ARARAPÉ, ILHA	ISL	2 42 S	67 30 W	77013	01
ARAGUAYA, RIO SEE ARAGUAIA, RIO	STM	5 21 S	48 41 W	77000	00	ARARAPU, PARAÁ	CHRS	2 24 S	65 24 W	77013	01
ARAGUIANA SEE APAGUAIANA	PPL	15 43 S	51 51 W	77051	00	ARARAQUARA, IGARAPÉ	STM	4 11 S	50 18 W	77019	01
ARAHIPU, CÓRREGO SEE RUSSA, RIACHO DA	STM	4 42 S	37 52 W	77023	00	ARARATUBA, ILHA	ISL	3 37 S	61 12 W	77013	01
ARAÍ	PPL	13 37 S	47 43 W	77042	01	ARARAU	PPL	2 50 S	40 13 W	77023	01
ARAÍ, SERRA	MT	4 42 N	60 50 W	77040	01	ARARÚ	PPL	23 07 S	49 02 W	77041	01
ARAIA SEE ARAIÓ	PPL	21 35 S	47 55 W	77042	00	ARARUQUERA, RECIFES	RF	17 40 S	39 01 W	77032	01
ARAIÇOABA, ARROIO SEE ARAÇOIABA, ARROIO	STM	30 24 S	55 42 W	77044	00	ARARUNA	PPL	19 52 S	56 43 W	77051	01
ARAIM	PPL	6 06 S	43 46 W	77021	01	ARARUNA	PPL	20 12 S	44 07 W	77033	01
ARAIOSES	PPL	2 53 S	41 55 W	77021	01	ARARUNA, ILHA DA	ISL	13 37 S	38 58 W	77032	01
ARAIPORANGA SEE SÃO JERÔNIMO DA SERRA	PPL	29 43 S	51 44 W	77042	00	ARARUNA, RIACHO DO	STMI	8 49 S	38 57 W	77032	01
ARAJARA	PPL	7 21 S	39 24 W	77023	01	ARARUNAS	PPL	8 30 S	45 51 W	77021	01
ARAMÁ, RIO	STM	1 06 S	50 40 W	77015	01	ARARUNAS, ILHAS DAS	ISLS	27 29 S	48 23 W	77043	01
ARAMAÇÁ, ILHA	ISL	4 20 S	69 55 W	77019	01	ARARTES SEE PIEDADE DO RIO GRANDE	PPL	21 28 S	44 12 W	77033	00
ARAMAÇÁ, ILHAS SEE ARARIÁ, ILHAS	ISLS	4 16 S	69 38 W	77015	00	ARARTES	RSTN	21 14 S	47 42 W	77041	01
ARAMÁ GRANDE, RIO	STM	0 58 S	50 22 W	77015	01	ARARTES, RIBEIRÃO	STM	19 17 S	50 32 W	77033	01
ARAMANDUBA SEE APUMANDUBA	PPL	1 29 S	52 29 W	77015	00	ARARTES, RIO SEE ARARTES, RIBEIRÃO	STM	19 17 S	50 32 W	77033	00
ARAMARI	PPL	12 04 S	38 30 W	77032	01	ARARTINA	PPL	17 37 S	50 16 W	77052	01
ARAMARI, RIO	STM	12 06 S	38 25 W	77032	01	ARARTINA	PPL	21 56 S	44 15 W	77033	01
						ARARÁ	PPL	3 37 S	60 53 W	77023	01

APPROVED FOR RELEASE: 2007/02/20: CIA-RDP01-00707R000200050005-7

APPROVED FOR RELEASE: 2007/02/20: CIA-RDP01-00707R000200050005-7

ARAPAPÁ, ILHA	ISL	1 13 S	61 51 W	77016	01
ARAPAPÁ, LAGO	LK	2 39 S	57 33 W	77013	01
ARAPAPÁ, RIO	STM	3 52 S	46 12 W	77021	01
ARAPAPÓ, LAGO SEE ARAPAPÁ, LAGO	LK	2 39 S	57 33 W	77013	00
ARAPARI	PPL	1 45 S	54 24 W	77015	01
ARAPARI	PPL	3 06 N	60 24 W	77014	01
ARAPARI	PPL	3 32 N	61 06 W	77014	01
ARAPARI	PPL	3 33 S	39 32 W	77023	0.
ARAPARI	PPL	3 49 S	46 14 W	77013	01
ARAPARI	PPL	4 02 S	49 40 W	77015	01
ARAPARI	PPL	5 34 S	49 15 W	77015	01
ARAPARI	PPL	8 49 S	47 11 W	77015	01
ARAPARI, CACHOEIRA	FLLS	1 52 N	62 20 W	77014	01
ARAPARI, IGARAPÉ SEE ARAPARI, RIO	STM	1 51 N	62 19 W	77014	00
ARAPARI, ILHA SEE ARAPIRI, ILHA	ISL	2 04 S	54 56 W	77015	00
ARAPARI, ILHA DO	ISL	1 35 S	48 30 W	77015	01
ARAPARI, PARANÁ	STMA	3 44 S	46 14 W	77013	01
ARAPARI, RIO	STM	1 51 N	62 19 W	77014	01
ARAPARI, RIO	STM	2 56 N	51 26 W	77016	01
ARAPARI, RIO	STM	4 02 S	49 39 W	77015	01
ARAPARY, IGARAPÉ DO SEE ARAPARI, RIO	STM	4 02 S	49 39 W	77015	00
ARAPARY, RIO SEE ARAPARI, RIO	STM	2 56 N	51 26 W	77016	00
ARAPECÓ, RIO	STM	29 28 S	51 57 W	77044	01
ARAPECUM, ARROIO	STM	30 13 S	55 41 W	77044	01
ARAPEÍ	PPL	22 41 S	44 27 W	77041	01
ARAPEMA SEE PIRAPEMAS	PPL	3 43 S	44 14 W	77021	00
ARAPIJÓ, RIO	STM	1 43 S	55 18 W	77015	01
ARAPIJÓ	PPL	0 33 N	69 17 W	77013	01
ARAPIJÓ	PPL	3 17 N	51 20 W	77016	01
ARAPIRACA	PPL	9 45 S	36 39 W	77027	01
ARAPIRANGA	PPL	19 28 S	41 46 W	77092	01
ARAPIRANGA, ILHA DO	ISL	1 20 S	48 36 W	77015	01
ARAPIRANGA, RIO	STM	1 10 S	48 17 W	77015	01
ARAPIRANGA, RIO	STM	2 02 S	44 36 W	77021	01
ARAPIRI, ILHA	ISL	2 04 S	54 56 W	77015	01
ARAPIRY, ILHA SEE ARAPIRI, ILHA	ISL	2 04 S	54 56 W	77015	00
ARAPIUM, ILHA SEE ARAPIUMS, ILHA	ISL	2 24 S	54 57 W	77015	00
ARAPIUMS, ILHA	ISL	2 24 S	54 57 W	77015	01
ARAPIUMS, RIO	STM	2 18 S	55 00 W	77015	01
ARAPIXI	PPL	9 01 S	68 01 W	77013	00
ARAPIXY SEE ARAPIXI	PPL	9 01 S	68 01 W	77013	00
ARAPOCOA, CACHOEIRA SEE TRÊS IRMÃOS, CACHOEIRA	FLLS	9 56 S	64 55 W	77011	00
ARAPOIM, RIBEIRÃO SEE ARAPOIM, RIO	STM	15 45 S	43 39 W	77033	00
ARAPONGA	PPL	17 16 S	39 29 W	77032	02
ARAPONGA	PPL	22 40 S	42 32 W	77043	01
ARAPONGA SEE ARAPONGAS	PPL	23 23 S	51 27 W	77042	00
ARAPONGA, ARROIO SEE ARAPONGAS, ARROIO	STM	28 48 S	52 04 W	77044	00
ARAPONGA, CACHOEIRA DA	FLLS	18 18 S	40 39 W	77037	01
ARAPONGA, CAJEADO SEE ARAPONGAS, ARROIO	STM	28 48 S	52 04 W	77044	00
ARAPONGA, SERRA DA	HLLS	20 42 S	41 17 W	77034	01
ARAPONGAS	PPL	23 23 S	51 27 W	77042	01
ARAPONGAS SEE SÃO JERÔNIMO DA SERRA	PPL	23 43 S	50 44 W	77042	00
ARAPONGAS, ARROIO	STM	28 48 S	52 04 W	77044	01
ARAPONGAS, RIO SEE FERREIROS, RIO DOS	STM	9 36 S	65 25 W	77011	00
ARAPORÃ	PPL	18 26 S	49 11 W	77033	01
ARAPORANGA	PPL	7 07 S	39 46 W	77023	01
ARAPOTI	PPL	24 08 S	49 50 W	77042	01
ARAPUÁ	PPL	4 41 S	41 07 W	77023	02
ARAPUÁ	PPL	8 26 S	38 32 W	77026	02
ARAPUÁ	PPL	9 43 S	37 30 W	77027	02
ARAPUÁ	PPL	19 02 S	46 09 W	77033	01
ARAPUÁ	RSTN	20 48 S	52 04 W	77051	01
ARAPUÁ, CÓRREGO	STM	18 54 S	50 03 W	77033	01
ARAPUÁ, CÓRREGO	STM	20 42 S	51 58 W	77041	02
ARAPUÁ, SERRA DO	HLL	8 27 S	38 45 W	77026	02
ARAPUÁ, VEREDA	STM	12 14 S	44 51 W	77032	01
ARAPUCA, RIBEIRÃO DA	STM	17 06 S	48 40 W	77052	01
ARAPUCA, RIO SEE URUPUCA, RIO	STM	18 25 S	42 03 W	77033	00
ARAPUCA, SERRA DA	HLLS	17 02 S	48 59 W	77052	02

APPROVED FOR RELEASE: 2007/02/20: CIA-RDP01-00707R000200050005-7

APPROVED FOR RELEASE: 2007/02/20: CIA-RDP01-00707R000200050005-7

ARAQUA	PPL	1 29 N	54 41 W	77015	01	ARARA, SERRA DA	MCL	7 22 S	36 24 W	77025	01
ARAQUÁ	RSTP	22 45 S	48 30 W	77041	01	ARARA, SERRA DA	MLLS	6 47 S	38 30 W	77025	02
ARAQUÁ, LAGO	LK	6 27 S	69 36 W	77013	01	ARARA, SERRA DA	UPLD	10 44 S	37 40 W	77031	01
ARAQUÁ, RIBEIRÃO	STM	22 38 S	47 51 W	77041	01	ARARÁ, SERRA DA	MT	3 46 S	38 47 W	77023	01
ARAQUÁ, RIO	STM	22 32 S	48 25 W	77041	01	ARARA, SERRA DO	MT	7 30 S	38 37 W	77090	01
ARAQUARA	PPL	24 34 S	47 31 W	77041	00	ARARA, SERRA DO	RDGE	8 10 S	38 05 W	77026	01
ARAQUARI	PPL	26 23 S	48 43 W	77043	01	ARARA, TRAVESSÃO DA	RPDS	5 20 S	48 52 W	77015	01
ARAQUÉM	PPL	3 38 S	40 49 W	77023	01	ARARA, VAZANTE	STM	19 43 S	46 25 W	77051	01
ARARA	PPL	2 34 S	65 48 W	77013	01	ARARAÇÁ, RIO	STM	3 45 N	63 37 W	77014	01
ARARA	PPL	4 50 S	35 45 W	77035	01	ARARA GRANDE, LAGO	LK	2 15 S	98 05 W	77013	02
ARARA	PPL	7 02 S	69 53 W	77013	00	ARARAÍ	PPL	20 35 S	41 33 W	77044	01
ARARA	PPL	8 23 S	36 10 W	77026	02	ARARAÍ	RSTR	21 50 S	47 50 W	77041	01
ARARA	PPL	11 25 S	47 04 W	77047	02	ARARANGUA, RIO SEE ARUERANGUA, RIO	STM	3 43 S	48 50 W	77015	00
ARARA	PPL	13 27 S	40 15 W	77032	02	ARARANGUÁ	PPL	28 56 S	49 29 W	77043	01
ARARA	PPL	13 33 S	40 59 W	77032	02	ARARANGUÁ, RIO	STM	28 52 S	49 18 W	77043	04
ARARA	PPL	17 32 S	39 35 W	77037	02						
ARARA	PPL	18 07 S	39 50 W	77032	02	ARARAPARI	PPL	27 36 S	52 49 W	77044	02
ARARA, CACHOEIRA (BRAZIL)= RAUDAL ARARA (COLOMBIA)	FLLS	1 46 N	69 32 W	77000	00	ARARAPICHUN, ILHA SEE ARAPIUNS, ILHA	ISL	2 24 S	54 57 W	77015	00
ARARA, CÓRREGO SEE ARARAS, CÓRREGO	STM	17 02 S	53 34 W	77051	00	ARARAPIRA	PPL	25 13 S	48 02 W	77042	01
ARARÀ, CÓRREGO DAS SEE ARARAS, CÓRREGO DAS	STM	18 32 S	49 29 W	77052	00	ARARAPIRA	RSTR	18 28 S	48 16 W	77013	01
						ARARAPIRÁ, CACHOEIRA	FLLS	1 12 N	89 03 W	77013	01
ARARA, IGARAPÉ	STM	0 07 N	68 55 W	77013	01	ARARAPIRÁ, IGARAPÉ	STM	1 13 N	69 03 W	77013	01
ARARA, ISARAPÉ	STM	0 12 N	69 25 W	77013	01	ARARAQUARA	PPL	21 05 S	47 19 W	77041	02
ARARA, IGARAPÉ	STM	1 02 N	69 14 W	77013	01	ARARAQUARA	PPL	21 47 S	48 10 W	77041	01
ARARÁ, IGARAPÉ	STM	1 44 S	69 09 W	77013	01	ARARAQUARA, CACHOEIRA	FLLS	5 57 S	54 28 W	77015	01
ARARA, ILHA	ISL	0 29 S	63 27 W	77013	01	ARARAQUARA, IGARAPÉ	STM	6 32 S	52 35 W	77015	01
ARARA, ILHA	ISL	1 02 N	69 15 W	77013	00	ARARAQUARA, ILHA	ISL	23 04 S	44 34 W	77035	02
ARARA, LAGO	LK	3 26 S	61 22 W	77013	01	ARARAQUARA, LAGOA DO	LK	6 25 S	34 59 W	77024	01
ARARA, PARANÁ	STM	3 34 S	61 26 W	77013	01	ARARAQUARA, RIO	STM	0 15 S	48 40 W	77015	01
ARARA, PICO DA SEE ARARA, SERRA DA	MCL	7 22 S	36 24 W	77025	00	ARARAQUARA, RIO SEE ARARAQUARA, IGARAPÉ	STM	6 32 S	52 05 W	77013	00
ARARA, RAUDAL SEE ARARA, CACHOEIRA	FLLS	1 46 N	69 32 W	77000	00	ARARAQUARI, RIO SEE RIBEIRÃO, RIO	STM	19 48 S	48 02 W	77036	00
ARARA, RIACHO SEE ARARAS, RIACHO	STMI	4 44 S	40 26 W	77023	00						
ARARA, RIACHO SEE ARARAS, RIACHO	STMI	4 56 S	39 59 W	77023	00	ARARAQUARA, RIO	STM	21 13 S	47 30 W	77041	01
ARARA, RIBEIRÃO	STM	17 07 S	53 47 W	77051	01	ARARAS SEE ARARA	PPL	2 34 S	65 48 W	77013	00
ARARA, RIO	STM	1 39 S	63 34 W	77013	01	ARARAS	PPL	3 15 S	44 29 W	77021	01
ARARA, RIO (BRAZIL)= RIO ARARA (PERU)	STM	8 57 S	72 46 W	77000	01	ARARAS SEE MALOCA VELHA	PPL	3 47 S	53 47 W	77015	00
						ARARAS	PPL	6 15 S	54 32 W	77015	01

APPROVED FOR RELEASE: 2007/02/20: CIA-RDP01-00707R000200050005-7

APPROVED FOR RELEASE: 2007/02/20: CIA-RDP01-00707R000200050005-7

ARARAS SEE ARATANA	PPL	7 03 S	39 51 W	77029	00
ARARAS	PPL	9 01 S	68 56 W	77022	01
ARARAS	PPL	4 58 S	65 19 W	77011	01
ARARAS	PPL	10 27 S	64 09 W	77033	01
ARARAS	PPL	14 31 S	41 10 W	77092	00
ARARAS SEE BAURI	PPL	15 10 S	56 39 W	77091	00
ARARAS	PPL	15 10 S	56 52 W	77091	01
ARARAS	PPL	16 26 S	56 38 W	77091	01
ARARAS	PPL	19 09 S	42 46 W	77093	01
ARARAS	PPL	22 19 S	47 18 W	77041	02
ARARAS	PPL	22 22 S	47 23 W	77041	01
ARARAS	PPL	22 49 S	46 36 W	77043	01
ARARAS, AGUA	RSV	6 20 S	40 28 W	77029	01
ARARAS, CACHOEIRA	FLLS	4 54 S	54 31 W	77015	02
ARARAS, CACHOEIRA	FLLS	6 54 S	53 48 W	77015	01
ARARAS, CACHOEIRA DAS	FLLS	6 22 S	54 06 W	77019	01
ARARAS, CACHOEIRA DAS (ARAZELIA) CACHUELA ARARAS INDICVIAT	FLLS	9 59 S	65 24 W	77043	01
ARARAS, CACHOEIRA DAS SEE CUAS ARARAS, CACHOEIRA	FLLS	10 28 S	64 06 W	77011	00
ARARAS, CACHUELA SEE ARARAS, CACHOEIRA DAS	FLLS	9 59 S	65 20 W	77000	00
ARARAS, CORTIQUEIRA DAS	APDS	22 58 S	50 31 W	77042	01
ARARAS, CÓRREGO	STM	16 41 S	47 53 W	77052	01
ARARAS, CÓRREGO	STM	17 02 S	53 34 W	77021	01
ARARAS, CÓRREGO	STM	18 30 S	53 25 W	77091	01
ARARAS, CÓRREGO SEE IARARACA, RIBEIRÃO	STM	19 37 S	52 21 W	77091	00
ARARAS, CÓRREGO	STM	19 41 S	49 06 W	77033	02
ARARAS, CÓRREGO	STM	19 47 S	48 53 W	77033	02
ARARAS, CÓRREGO DAS	STM	9 21 S	48 52 W	77039	01
ARARAS, CÓRREGO DAS	STM	14 32 S	57 33 W	77051	01
ARARAS, CÓRREGO DAS	STM	17 14 S	52 01 W	77042	01
ARARAS, CÓRREGO DAS	STM	18 32 S	49 29 W	77052	02
ARARAS, IGARAPÉ	STM	6 43 S	70 46 W	77013	01
ARARAS, IGARAPÉ DAS	STM	5 38 S	52 41 W	77019	01
ARARAS, IGARAPÉ DAS	STM	6 45 S	53 58 W	77019	01
ARARAS, IGARAPÉ DAS	STM	10 00 S	65 19 W	77011	01
ARARAS, IGARAPÉ DAS SEE SÃO DOMINGOS, IGARAPÉ	STM	10 28 S	64 06 W	77011	00
ARARAS, IGARAPÉ DAS	STM	13 00 S	69 36 W	77011	01
ARARAS, ILHA DAS	ISL	5 12 S	60 33 W	77013	01
ARARAS, ILHA DAS	ISL	9 58 S	65 20 W	77011	01
ARARAS, ILHA DAS	ISLS	28 21 S	48 39 W	77043	02
ARARAS, ILHAS DAS SEE ARARAS, ILHA DAS	ISL	28 21 S	48 39 W	77043	00
ARARAS, MORRO	MTL	20 51 S	47 12 W	77033	02
ARARAS, MORRO DAS	MTL	3 32 S	52 15 W	77019	01
ARARAS, MORRO DAS	MTL	21 52 S	47 59 W	77041	02
ARARAS, MORRO DAS	MT	16 18 S	54 10 W	77051	01
ARARAS, RIACHO	STMI	4 44 S	40 26 W	77023	01
ARARAS, RIACHO	STMI	4 56 S	39 59 W	77023	01
ARARAS, RIBEIRÃO	STM	18 20 S	42 38 W	77033	01
ARARAS, RIBEIRÃO	STM	18 23 S	48 20 W	77033	01
ARARAS, RIBEIRÃO SEE LARGA SÊCA, RIBEIRÃO	STM	19 55 S	50 42 W	77041	00
ARARAS, RIBEIRÃO	STM	20 01 S	53 14 W	77051	01
ARARAS, RIBEIRÃO DAS	STM	11 42 S	60 27 W	77011	01
ARARAS, RIBEIRÃO DAS	STM	18 01 S	48 56 W	77052	01
ARARAS, RIBEIRÃO DAS	STM	19 17 S	43 44 W	77033	01
ARARAS, RIBEIRÃO DAS	STM	20 20 S	45 58 W	77033	01
ARARAS, RIBEIRÃO DAS	STM	21 19 S	45 49 W	77033	01
ARARAS, RIBEIRÃO DAS	STM	21 40 S	47 50 W	77041	01
ARARAS, RIBEIRÃO DAS	STM	21 54 S	54 29 W	77051	01
ARARAS, RIBEIRÃO DAS	STM	22 17 S	47 13 W	77041	02
ARARAS, RIBEIRÃO DAS	STM	22 52 S	46 37 W	77041	01
ARARAS, RIO	STM	23 52 S	51 59 W	77042	01
ARARAS, RIO DAS SEE ARARAS, CÓRREGO DAS	STM	14 32 S	57 33 W	77051	00
ARARAS, RIO DAS	STM	22 26 S	43 10 W	77019	01
ARARAS, RIO DAS SEE ARARAS, RIBEIRÃO DAS	STM	22 52 S	46 37 W	77041	00
ARARAS, SERRA	UPLD	15 42 S	54 05 W	77051	01
ARARAS, SERRA DAS	HLLS	17 35 S	46 53 W	77033	01
ARARAS, SERRA DAS	HLLS	22 07 S	46 17 W	77033	02
ARARAS, SERRA DAS	HLLS	25 10 S	52 00 W	77042	01

APPROVED FOR RELEASE: 2007/02/20: CIA-RDP01-00707R000200050005-7

APPROVED FOR RELEASE: 2007/02/20: CIA-RDP01-00707R000200050005-7

ARARAS, SERRA DAS	MT	22 45 S	46 03 W	77015	01
ARARAS, SERRA DAS	SPUR	22 51 S	46 32 W	77041	01
ARARAS, SERRA DAS	UPLD	15 15 S	56 50 W	77051	01
ARARAS, SERRA DAS	UPLD	16 00 S	57 25 W	77051	01
ARARAS, SERRA DAS	UPLD	18 45 S	53 30 W	77051	01
ARARAS, SERRA DE	UPLD	14 10 S	49 33 W	77052	01
ARARÉ SEE WARÉ, ILHA DA	ISL	12 46 S	38 32 W	77032	00
ARARÉ, SERRA	HLL	21 09 S	41 23 W	77014	01
ARAREAÚ, CÓRREGO	STM	16 28 S	54 38 W	77041	01
ARAREAU, CÓRREGO SEE ARARIAU, CÓRREGO	STM	16 39 S	55 03 W	77051	00
ARAREAU-BIAGARÉU, CÓRREGO SEE BIAGORÉU, CÓRREGO	STM	16 21 S	54 25 W	77051	00
ARARECÓ, ARROIO SEE ARAPECÓ, RIO	STM	29 20 S	51 57 W	77044	00
ARAREIA, CÓRREGO SEE ARAREAÚ, CÓRREGO	STM	16 28 S	54 38 W	77051	00
ARARENDÁ	PPL	4 45 S	40 50 W	77023	01
ARARI	PPL	2 25 S	47 48 W	77015	01
ARARI	PPL	3 28 S	44 47 W	77021	01
ARARI SEE ITAMOGI	PPL	21 05 S	47 03 W	77033	00
ARARI SEE ARAWAÍ	RSTN	21 50 S	47 50 W	77041	00
ARARI, ILHA DO SEE SÃO BENEDITO, ILHA	ISL	2 33 S	57 06 W	77013	00
ARARI, LAGO	LK	0 37 S	49 07 W	77015	01
ARARI, LAGO	LK	3 25 S	58 45 W	77013	01
ARARI, LAGOS DO	LKS	3 22 S	58 24 W	77013	01
ARARI, RIO	STM	1 11 S	48 45 W	77015	01
ARARI, RIO	STM	3 37 S	58 13 W	77013	01
ARARIÁ, ILHAS	ISLS	4 16 S	49 38 W	77013	01
ARARIÁ, RIO SEE ARARIRÁ, RIO	STM	0 10 S	63 33 W	77013	00
ARARIÁ, RIO	STM	4 13 S	69 32 W	77013	01
ARARICA	PPL	29 36 S	50 55 W	77044	01
ARARI GRANDE, IGARAPÉ	STM	5 20 S	55 50 W	77015	01
ARARIÓ, CACHOEIRA	FLLS	2 37 N	52 33 W	77000	01
ARARIPE	PPL	7 12 S	40 08 W	77023	01
ARARIPE, CHAPADA DO	UPLD	7 20 S	40 00 W	77000	01
ARARIPE, RECIFES	RF	16 11 S	38 55 W	77032	01
ARARIPE, SERRA DO SEE BALANÇA, SERRA DA	RDGE	7 47 S	39 50 W	77000	00
ARARIPE, SERRA DO SEE ARARIPE, CHAPADA DO	UPLD	7 20 S	40 00 W	77000	00
ARARIPE DE BAIXO	PPL	12 50 S	38 48 W	77032	02
ARARIPINA	PPL	7 33 S	40 34 W	77026	01
ARARIPIRÁ, CACHOEIRA	FLLS	0 34 N	69 10 W	77013	01
ARARIRÁ, RIO	STM	0 30 S	63 33 W	77013	01
ARARIÚNA SEE CACHOEIRA DO ARARI	PPL	1 01 S	48 50 W	77015	00
ARARIÚS	PPL	3 53 S	40 36 W	77023	01
ARAPU, RIO	STM	1 59 S	53 10 W	77015	01
ARARUAMA	PPL	22 53 S	42 20 W	77035	01
ARARUAMA, LAGOA DE	LGN	22 53 S	42 12 W	77035	01
ARARUNA	PPL	6 32 S	35 44 W	77025	01
ARARUNA	PPL	2 47 S	46 39 W	77015	01
ARAPUNA	PPL	23 54 S	52 30 W	77042	01
ARARUNA, SERRA DA	UPLD	6 34 S	35 47 W	77025	01
ARARUSAQUARA	PPL	3 30 S	52 13 W	77015	01
ARARUVA	PPL	23 45 S	51 19 W	77042	01
ARARY SEE ARARI	PPL	3 28 S	44 47 W	77021	00
ARARY SEE ARATI	PPL	7 48 S	70 46 W	77013	00
ARARY SEE ARARA	PPL	11 29 S	67 04 W	77042	00
ARARY SEE ITAMOGI	PPL	21 05 S	47 03 W	77033	00
ARARY, LAGO SEE ARARI, LAGO	LK	0 37 S	49 07 W	77015	00
ARARY, RIO SEE ARARI, RIO	STM	1 11 S	48 45 W	77015	00
ARASSELVA	PPL	22 00 S	54 49 W	77051	01
ARASSOIABA SEE ARAÇOIABA	PPL	7 48 S	35 03 W	77026	00
ARASSUAHY SEE ARAÇUAÍ	PPL	16 52 S	42 04 W	77033	00
ARASSUAHY, RIO SEE ARAÇUAI, RIO	STM	16 46 S	42 02 W	77033	00
ARASSUAÍ SEE ARAÇUAÍ	PPL	16 52 S	42 04 W	77033	00
ARASSUAÍ, RIO SEE ARAÇUAI, RIO	STM	16 46 S	42 02 W	77033	00
ARÁSSUÍ SEE ARAÇUAÍ	PPL	16 52 S	42 04 W	77033	00
ARATA SEE ARATU	PPL	12 49 S	38 27 W	77032	00
ARATACA	PPL	15 15 S	39 25 W	77032	01
ARATAMÚ, RIO SEE ARATAÚ, RIO	STM	2 35 S	50 41 W	77015	00
ARATANA	PPL	7 03 S	39 51 W	77033	01
ARATANHA, PICO SEE ARATANHA, SERRA DA	MT	3 59 S	38 38 W	77023	00

APPROVED FOR RELEASE: 2007/02/20: CIA-RDP01-00707R000200050005-7

APPROVED FOR RELEASE: 2007/02/20: CIA-RDP01-00707R000200050005-7

ARATANHA, SERRA DA	MT	3 59 S	38 38 W	77023	01
ARATAÚ, RIO	STM	2 35 S	50 41 W	77015	01
ARATI	PPL	7 48 S	70 46 W	77013	00
ARATIBA	PPL	27 24 S	52 19 W	77044	01
ARATICU	PPL	1 58 S	49 51 W	77015	01
ARATICU, RIO	STM	1 55 S	49 51 W	77015	01
ARATICUM	PPL	3 48 S	40 53 W	77023	01
ARATICUM	PPL	8 46 S	38 52 W	77032	01
ARATICUM	PPL	9 49 S	37 20 W	77031	01
ARATICUM	PPL	12 00 S	39 18 W	77032	02
ARATICUM, ARROIO	STM	30 32 S	53 10 W	77044	01
ARATICUM, RIO SEE ARATICU, RIO	STM	1 55 S	49 51 W	77015	00
ARATINGA SEE SANTA TERESA	PPL	29 11 S	51 44 W	77044	00
ARATINGAÚBA	PPL	28 18 S	48 52 W	77043	01
ARATU	PPL	12 49 S	38 27 W	77032	02
ARATU, BAÍA DE	BAY	12 48 S	38 28 W	77032	03
ARATUBA	PPL	4 23 S	39 09 W	77029	01
ARATUBA	PPL	13 06 S	38 45 W	77032	01
ARATUBA, PONTA DE	PT	13 06 S	38 44 W	77032	02
ARATUMIRIM SEE ARATUÍPE	PPL	13 05 S	39 00 W	77032	00
ARATUÍPE	PPL	13 05 S	39 00 W	77032	01
ARATUM, IGARAPÉ	STM	2 35 S	50 37 W	77015	01
ARATY SEE ARATI	PPL	7 48 S	70 46 W	77013	00
ARAÚ, RIO	STM	14 08 S	39 54 W	77032	02
ARAUÉ	PPL	11 16 S	37 37 W	77031	01
ARAUÁ, RIACHO SEE ARAUÁ, RIO	STMI	11 15 S	37 32 W	77031	00
ARAUÁ, RIO	STM	4 76 S	63 36 W	77013	01
ARAUÁ, RIO	STM	5 16 S	60 23 W	77013	01
ARAUÁ, RIO	STM	5 40 S	60 48 W	77013	01
ARAUÃ, RIO	STM	7 59 S	65 14 W	77013	01
ARAUÁ, RIO	STMI	11 15 S	37 32 W	77031	02
ARAUACA, ILHA	ISL	2 09 S	65 10 W	77013	01
ARAUARI, LAGOA	LK	2 03 N	61 05 W	77014	01
ARAUÁZINHO, IGARAPÉ	STM	6 19 S	60 18 W	77013	01
ARAUCÁRIA	PPL	25 35 S	49 25 W	77042	01
ARAUCÁRIA	RSTN	25 34 S	49 23 W	77042	01
ARAUCUMIRIM	PPL	0 37 S	47 39 W	77015	01
ARAUÉ, RIO	STM	3 07 S	63 07 W	77013	01
ARAÚJO	PPL	4 13 N	60 53 W	77014	01
ARAÚJO, CÓRREGO DO	STM	19 54 S	50 29 W	77041	02
ARAÚJO, ILHA SEE SUGADO, ILHA	ISL	7 26 S	58 07 W	77041	00
ARAÚJO, ILHA DO SEE JOÃO ARAÚJO, ILHA DO	ISL	23 09 S	44 42 W	77015	00
ARAÚJOS	PPL	19 56 S	45 04 W	77033	01
ARAÚJOS	PPL	20 21 S	45 39 W	77033	02
ARAÚNA	PPL	20 41 S	45 54 W	77033	01
ARAVARAPAVA FALLS	FLLS	2 56 N	59 56 W	77040	00
ARAWARI SEE ARAGUARI, RIO	STM	1 15 N	49 55 W	77016	00
ARAXÁ	PPL	19 35 S	46 55 W	77033	01
ARAXANAS SEE ARAXÃS	PPL	21 56 S	51 32 W	77041	00
ARAXANS SEE ARAXÃS	PPL	21 56 S	51 32 W	77041	00
ARAXÃS	PPL	21 56 S	51 32 W	77041	01
ARAXIÁ, RIO SEE MARMELOS, RIO DOS	STM	6 06 S	61 46 W	77000	00
ARAXICAL, ILHA	ISL	2 28 S	65 55 W	77013	01
ARAXICAL, LAGO	LK	2 24 S	65 54 W	77013	01
ARAXITEUA, IGARAPÉ	STM	1 47 S	48 15 W	77015	01
ARAXRÁ, LAGOA DO	LK	20 12 S	45 44 W	77039	02
ARAYOSES SEE ARAIOSES	PPL	2 53 S	61 55 W	77021	00
ARAYOZES SEE ARAIOSES	PPL	2 53 S	61 55 W	77021	00
ARCADAS	PPL	22 42 S	46 52 W	77041	01
ARCADO SEE AREADO	PPL	24 42 S	48 20 W	77041	00
ARCADO, RIBEIRÃO	STM	24 36 S	49 03 W	77041	01
ARCÂNGELO	PPL	21 18 S	44 19 W	77013	01
ARCAS, ILHA DAS SEE ORCAS, ILHA DAS	ISL	2 33 S	57 12 W	77013	00
ARCEBURGO	PPL	21 22 S	44 56 W	77033	01
ARCELINO	PPL	5 21 S	55 48 W	77015	01
ARCO, SERRA DO	SPUR	3 21 S	41 21 W	77029	02
ARCO ÍRIS	PPL	21 46 S	50 28 W	77041	01
ARCOS	PPL	20 17 S	45 32 W	77033	01
ARCOS, RIBEIRÃO DOS	STM	20 08 S	45 37 W	77033	01
ARCO VERDE	PPL	13 03 S	39 24 W	77032	02
ARCO VERDE	PPL	29 21 S	51 34 W	77044	01
ARCO VERDE	RSTN	19 29 S	44 09 W	77033	01

APPROVED FOR RELEASE: 2007/02/20: CIA-RDP01-00707R000200050005-7

APPROVED FOR RELEASE: 2007/02/20: CIA-RDP01-00707R000200050005-7

ARCOVERDE SEE MIMOSO	PPL	8 25 S	36 55 W	77026	00
ARCOVERDE	PPL	8 25 S	37 04 W	77026	01
ARCOVERDE	PPL	21 08 S	43 24 W	77033	01
ARCOVERDE SEE ERVAL VELHO	PPL	27 17 S	51 26 W	77043	00
ARÉ	PPL	21 16 S	41 48 W	77035	01
ARÉ	PPL	27 27 S	52 51 W	77044	02
AREADO	PPL	10 20 S	43 16 W	77032	01
AREADO	PPL	21 21 S	46 09 W	77033	01
AREADO	PPL	24 42 S	48 20 W	77041	02
AREADO	PSTN	21 20 S	46 07 W	77033	01
AREADO, RIBEIRÃO	STM	15 52 S	53 16 W	77051	01
AREADO, RIBEIRÃO	STM	18 37 S	45 50 W	77033	02
AREADO, RIBEIRÃO DO	STM	24 09 S	47 11 W	77041	01
AREADO, RIBEIRÃO DO SEE ARCADO, RIBEIRÃO	STM	24 36 S	49 03 W	77041	00
AREADO, RIO SEE AREADO, RIBEIRÃO	STM	18 37 S	45 50 W	77033	00
AREAL	PPL	3 14 S	44 37 W	77021	01
AREAL	PPL	12 07 S	44 34 W	77032	01
AREAL	PPL	12 25 S	37 58 W	77032	01
AREAL	PPL	12 29 S	39 07 W	77032	02
AREAL SEE AREIAL	PPL	12 48 S	38 49 W	77032	00
AREAL SEE AREIAL	PPL	12 55 S	38 37 W	77032	00
AREAL	PPL	22 14 S	43 07 W	77035	01
AREAL SEE DUNAS	PPL	31 45 S	52 17 W	77044	00
AREAL	RSTP	20 33 S	45 25 W	77033	01
AREAL, ARROIO SEE AREAL, SANGA DO	STM	29 09 S	49 43 W	77043	00
AREAL, ARROIO	STM	30 27 S	56 24 W	77044	01
AREAL, IGARAPÉ	ISL	7 26 S	60 20 W	77013	01
AREAL, RIO DO	STM	22 56 S	43 24 W	77036	00
AREAL, SANGA DO	STM	29 09 S	49 43 W	77043	01
AREAL, SERRA DO	MTL	7 50 S	43 19 W	77022	01
AREAL PAREDÃO, SANGA	STM	30 01 S	54 43 W	77044	01
AREALVA	PPL	22 02 S	48 53 W	77041	01
AREÃO	PPL	4 28 S	49 34 W	77015	01
AREÃO	PPL	11 35 S	47 55 W	77042	02
AREÃO	PPL	12 59 S	44 05 W	77032	01
AREÃO	PPL	14 01 S	40 59 W	77032	01
AREÃO	PPL	24 46 S	51 12 W	77047	01
AREÃO, CÓRREGO DO SEE AREIÃO, CÓRREGO DO	STM	18 37 S	49 06 W	77033	00
AREÃO, RIBEIRÃO DO SEE AREIÃO, RIBEIRÃO DO	STM	19 28 S	50 47 W	77033	00
AREÃO, SERRA DO	RDGE	17 04 S	43 05 W	77033	01
AREDECÔ SEE SÃO JOSÉ DOS CORDEIROS	PPL	7 23 S	36 48 W	77025	00
AREDO	PPL	16 16 S	41 28 W	77033	02
AREIA	PPL	4 06 S	43 21 W	77021	01
AREIA	PPL	6 58 S	35 42 W	77025	01
AREIA	PPL	11 35 S	45 03 W	77032	02
AREIA	PPL	12 22 S	37 59 W	77032	02
AREIA SEE AREIA BRANCA	PPL	12 50 S	38 21 W	77032	00
AREIA SEE UBAÍRA	PPL	13 16 S	39 39 W	77032	00
AREIA	PPL	16 06 S	40 46 W	77033	02
AREIA	PPL	21 33 S	57 11 W	77051	01
AREIA SEE AREIAS	PPL	21 47 S	55 11 W	77051	00
AREIA, CACHOEIRA D°	FLLS	8 57 S	45 59 W	77022	01
AREIA, CÓRREGO	STM	16 05 S	54 57 W	77051	01
AREIA, CÓRREGO	STM	16 57 S	52 46 W	77052	02
AREIA, CÓRREGO	STM	17 09 S	40 58 W	77033	02
AREIA, CÓRREGO	STM	17 40 S	41 44 W	77033	02
AREIA, CÓRREGO	STM	22 23 S	53 47 W	77051	01
AREIA, CÓRREGO DA	STM	16 04 S	51 52 W	77052	01
AREIA, CÓRREGO DA	STM	16 05 S	52 34 W	77051	01
AREIA, CÓRREGO DA	STM	16 10 S	52 31 W	77051	01
AREIA, CÓRREGO DA	STM	16 21 S	46 54 W	77033	01
AREIA, CÓRREGO DA	STM	16 41 S	53 23 W	77051	01
AREIA, CÓRREGO DA	STM	18 34 S	49 17 W	77033	02
AREIA, CÓRREGO DA	STM	18 55 S	49 14 W	77033	02
AREIA, CÓRREGO DA	STM	22 04 S	41 [illegible] W	77045	02
AREIA, PONTA D°	PT	17 45 S	39 10 W	77032	00
AREIA, PONTA DA	PT	2 09 S	44 31 W	77021	01
AREIA, PONTA DA	PT	2 39 S	44 18 W	77021	01
AREIA, PONTA DA	PT	22 53 S	43 07 W	77045	00
AREIA, RECIFES DA	RF	17 36 S	39 03 W	77032	01
AREIA, RIACHO DA	STM	9 15 S	45 54 W	77022	01
AREIA, RIACHO DA	STM	13 56 S	40 01 W	77032	02

691-122 O - 63 - 5

APPROVED FOR RELEASE: 2007/02/20: CIA-RDP01-00707R000200050005-7

APPROVED FOR RELEASE: 2007/02/20: CIA-RDP01-00707R000200050005-7

AREIA, RIACHO DA	STM	17 56 S	44 07 W	77033	01
AREIA, RIACHO DA	STMI	6 11 S	42 02 W	77022	01
AREIA, RIACHO DA	STMI	6 33 S	35 37 W	77025	01
AREIA, RIACHO DA	STMI	7 24 S	43 37 W	77022	02
AREIA, RIACHO DA	STMI	8 10 S	41 23 W	77022	01
AREIA, RIACHO DA	STMI	12 32 S	43 48 W	77032	01
AREIA, RIBEIRÃO	STM	12 34 S	47 52 W	77052	01
AREIA, RIBEIRÃO	STM	16 10 S	40 06 W	77033	01
AREIA, RIBEIRÃO SEE COQUEIRO, RIBEIRÃO	STM	16 21 S	54 25 W	77051	00
AREIA, RIBEIRÃO	STM	21 50 S	47 30 W	77041	01
AREIA, RIBEIRÃO DA	STM	16 07 S	45 52 W	77033	01
AREIA, RIBEIRÃO DA	STM	16 54 S	45 19 W	77033	01
AREIA, RIBEIRÃO DA	STM	17 00 S	43 14 W	77033	01
AREIA, RIBEIRÃO DA	STM	17 40 S	41 44 W	77033	01
AREIA, RIBEIRÃO DA	STM	17 41 S	40 50 W	77033	01
AREIA, RIBEIRÃO DA	STM	17 51 S	52 15 W	77042	01
AREIA, RIBEIRÃO DA	STM	17 05 S	46 13 W	77033	02
AREIA, RIBEIRÃO DA	STM	24 09 S	53 13 W	77042	01
AREIA, RIO	STM	13 31 S	47 07 W	77042	01
AREIA, RIO	STM	17 23 S	44 07 W	77033	01
AREIA, RIO D' SEE GOIO-ERÊ, RIO	STM	24 14 S	53 21 W	77042	00
AREIA, RIO D' SEE AREIA, RIO DA	STM	23 54 S	53 08 W	77042	00
AREIA, RIO DA	STM	10 38 S	46 36 W	77042	01
AREIA, RIO DA	STM	23 54 S	53 08 W	77042	01
AREIA, RIO DA	STM	25 22 S	50 25 W	77042	01
AREIA, RIO DA	STM	26 01 S	51 36 W	77042	01
AREIA, RIO DA	STM	27 29 S	50 08 W	77043	01
AREIA, RIO DE	STM	26 13 S	49 49 W	77043	01
AREIA, SANGA DA SEE AREAL, SANGA DO	STM	29 09 S	49 43 W	77043	00
AREIA, SANGA DA	STM	31 17 S	51 54 W	77044	01
AREIA, SERRA DA	BOGE	5 53 S	38 44 W	77090	01
AREIA BRANCA	PPL	4 51 S	37 08 W	77026	01
AREIA BRANCA SEE IBICUITINGA	PPL	4 59 S	38 35 W	77023	00
AREIA BRANCA	PPL	7 03 S	41 00 W	77022	01
AREIA BRANCA	PPL	10 46 S	37 19 W	77031	01
AREIA BRANCA	PPL	11 04 S	37 08 W	77031	01
AREIA BRANCA	PPL	11 14 S	37 32 W	77031	01
AREIA BRANCA	PPL	12 50 S	38 21 W	77032	02
AREIA BRANCA	PPL	13 08 S	39 29 W	77032	01
AREIA BRANCA	PPL	21 19 S	42 42 W	77033	02
AREIA BRANCA	PPL	22 48 S	46 51 W	77041	02
AREIA BRANCA	PPL	23 19 S	50 28 W	77042	01
AREIA BRANCA	PPL	24 02 S	48 36 W	77041	02
AREIA BRANCA	PPL	25 53 S	49 22 W	77042	01
AREIA BRANCA	PPL	25 56 S	49 19 W	77042	01
AREIA BRANCA, CÓRREGO DA	STM	16 26 S	41 00 W	77033	01
AREIA BRANCA, RIBEIRÃO SEE AREIA BRANCA, CÓRREGO DA	STM	16 26 S	41 00 W	77033	00
AREIA BRANCA, RIBEIRÃO	STM	22 43 S	53 11 W	77042	01
AREIA DA TEIXEIRA	PPL	12 18 S	38 38 W	77032	02
AREIADO, CÓRREGO	STM	18 48 S	54 30 W	77051	01
AREIADO, RIBEIRÃO SEE AREADO, RIBEIRÃO	STM	19 52 S	53 16 W	77051	00
AREIA DO ROSÁRIO	PPL	24 58 S	49 27 W	77042	01
AREIA DO TEIXEIRA SEE AREIA DA TEIXEIRA	PPL	12 18 S	38 38 W	77032	00
AREIA DOURADA SEE MARABÁ PAULISTA	PPL	22 06 S	51 56 W	77041	00
AREIA DOURADA, CÓRREGO	STM	22 01 S	51 57 W	77041	00
AREIA DOURADA, RIBEIRÃO DA SEE AREIA DOURADA, CÓRREGO	STM	22 01 S	51 57 W	77041	00
AREIA FINA	PPL	13 08 S	39 21 W	77032	01
AREIA GROSSA, IGARAPÉ	STM	5 50 S	49 44 W	77015	01
AREIAL SEE NOVO AREAL	PPL	7 02 S	35 53 W	77025	00
AREIAL	PPL	9 10 S	37 21 W	77027	02
AREIAL SEE AREAL	PPL	12 07 S	44 34 W	77032	00
AREIAL	PPL	12 48 S	38 49 W	77032	02
AREIAL	PPL	12 55 S	38 37 W	77032	02
AREIÃO	PPL	2 31 S	44 27 W	77015	01
AREIÃO SEE AREÃO	PPL	4 28 S	49 34 W	77015	00
AREIÃO SEE AREÃO	PPL	11 35 S	47 55 W	77042	00
AREIÃO SEE AREÃO	PPL	12 59 S	44 05 W	77032	00
AREIÃO	PPL	18 14 S	48 24 W	77052	01
AREIÃO SEE AREÃO	PPL	24 46 S	51 12 W	77042	00
AREIÃO, CÓRREGO DO	STM	18 37 S	49 06 W	77033	01

APPROVED FOR RELEASE: 2007/02/20: CIA-RDP01-00707R000200050005-7

APPROVED FOR RELEASE: 2007/02/20: CIA-RDP01-00707R000200050005-7

AREIÃO, RIBEIRÃO DO	STM	19 29 S	50 47 W	77033	02
AREIÃO, SERRA DO	MLL	0 54 S	52 37 W	77015	01
AREIAS	PPL	1 12 S	51 15 W	77015	01
AREIAS	PPL	3 22 S	45 38 W	77021	01
AREIAS SEE IBICUITABA	PPL	4 45 S	37 18 W	77023	00
AREIAS	PPL	5 10 S	42 48 W	77022	01
AREIAS SEE ITAQUITINGA	PPL	7 40 S	35 06 W	77026	00
AREIAS	PPL	8 41 S	36 24 W	77026	02
AREIAS	PPL	9 11 S	38 14 W	77026	02
AREIAS	PPL	12 48 S	38 14 W	77052	01
AREIAS	PPL	16 14 S	58 11 W	77051	01
AREIAS	PPL	16 37 S	41 08 W	77033	01
AREIAS SEE RIACHO DA AREIA	PPL	19 32 S	44 23 W	77033	00
AREIAS	PPL	19 45 S	44 00 W	77033	01
AREIAS	PPL	20 [illegible] S	55 53 W	77041	01
AREIAS	PPL	21 31 S	46 35 W	77041	02
AREIAS	PPL	21 47 S	55 11 W	77051	01
AREIAS	PPL	22 35 S	44 42 W	77041	01
AREIAS, CÓRREGO SEE AREIAS, RIBEIRÃO	STM	11 56 S	47 38	2	00
AREIAS, CÓRREGO	STM	12 40 S	47 48 W		01
AREIAS, CÓRREGO	STM	15 50 S	54 22 W	77041	01
AREIAS, CÓRREGO SEE AREIAS, RIO DAS	STM	15 51 S	55 52 W	77051	00
AREIAS, CÓRREGO	STM	17 10 S	48 23 W	77052	02
AREIAS, CÓRREGO	STM	17 42 S	52 19 W	77052	02
AREIAS, CÓRREGO DAS	STM	15 30 S	53 36 W	77051	01
AREIAS, CÓRREGO DAS	STM	15 35 S	58 45 W	77051	01
AREIAS, CÓRREGO DAS	STM	18 20 S	39 40 W	77040	01
AREIAS, CÓRREGO DAS	STM	20 45 S	46 24 W	77033	01
AREIAS, FURO DAS	STMA	1 15 S	51 20 W	77015	01
AREIAS, RIBEIRÃO	STM	11 45 S	47 28 W	77052	01
AREIAS, RIBEIRÃO	STM	11 56 S	47 38 W	77052	01
AREIAS, RIBEIRÃO	STM	12 29 S	47 48 W	77052	01
AREIAS, RIBEIRÃO	STM	16 00 S	52 18 W	77052	02
AREIAS, RIBEIRÃO	STM	17 07 S	48 11 W	77052	01
AREIAS, RIBEIRÃO	STM	17 10 S	49 04 W	77052	02
AREIAS, RIBEIRÃO SEE JARARACA, RIBEIRÃO	STM	19 37 S	52 21 W	77051	00
AREIAS, RIBEIRÃO	STM	19 39 S	49 08 W	77033	02
AREIAS, RIBEIRÃO DAS	STM	17 17 S	49 37 W	77052	01
AREIAS, RIBEIRÃO DAS SEE AREIA, RIBEIRÃO DA	STM	17 51 S	52 15 W	77042	00
AREIAS, RIBEIRÃO DAS	STM	18 33 S	51 29 W	77052	01
AREIAS, RIBEIRÃO DAS SEE ARARAS, RIBEIRÃO DAS	STM	19 17 S	43 44 W	77013	00
AREIAS, RIBEIRÃO DAS	STM	21 46 S	48 14 W	77041	01
AREIAS, RIO	STM	10 55 S	48 24 W	77042	01
AREIAS, RIO	STM	15 48 S	48 27 W	77052	01
AREIAS, RIO	STM	16 20 S	48 28 W	77052	01
AREIAS, RIO DAS	STM	15 51 S	55 52 W	77051	01
AREIAS, SERRA DAS	UPLD	16 10 S	56 40 W	77051	01
AREIAS ALVAS	PPL	4 55 S	37 12 W	77024	01
AREIAS BRANCAS	PPL	29 30 S	49 52 W	77044	01
AREINHA, CÓRREGO	STM	16 09 S	48 15 W	77033	02
EIRMAS	PPL	2 28 S	43 27 W	77021	01
AREIÕES, CÓRREGO SEE ARAÉS, CÓRREGO	STM	14 38 S	52 07 W	77051	00
AREIÓPOLIS	PPL	22 40 S	48 42 W	77041	01
AREIRA, PONTA D' SEE AREIA, PONTA DA	PT	22 53 S	43 07 W	77035	00
AREJAS SEE AREIAS	PPL	1 12 S	51 15 W	77015	00
ARENBEPE	PPL	12 45 S	38 10 W	77032	01
ARENAL	PPL	7 34 S	72 37 W	77013	01
ARENAL	PPL	9 14 S	72 41 W	77012	01
ARENÁPOLIS	PPL	14 26 S	56 49 W	77051	01
ARENITO	RSTN	21 58 S	45 05 W	77033	01
ARENITO, RIBEIRÃO	STM	11 37 S	61 35 W	77011	01
ARENTES, RIO SEE ARANTES, RIBEIRÃO	STM	19 17 S	50 32 W	77033	00
ARÉÕES, CÓRREGO SEE ARAÉS, CÓRREGO	STM	14 38 S	52 07 W	77051	00
AREOPOLIS SEE AREIÓPOLIS	PPL	22 40 S	48 42 W	77041	00
AREQUEHBAJA	PPL	2 43 S	49 44 W	77015	01
ARERE	PPL	0 16 S	53 52 W	77015	01
ARERÊ, CÓRREGO	STMI	6 13 S	38 23 W	77023	01
ARERÊ, RIACHO	STMI	6 18 S	39 26 W	77023	02
ARÉS	PPL	6 11 S	35 09 W	77024	01
AREZ SEE ARÉS	PPL	6 11 S	35 09 W	77024	00

APPROVED FOR RELEASE: 2007/02/20: CIA-RDP01-00707R000200050005-7

APPROVED FOR RELEASE: 2007/02/20: CIA-RDP01-00707R000200050005-7

ARGENITA	PPL	19 42 S	46 40 W	77019	01
ARGENTA	PPL	28 30 S	52 12 W	77044	01
ARGENTINA	PPL	16 02 S	41 07 W	77033	02
ARGENTINA	PPL	16 44 S	40 20 W	77034	02
ARGENTINA	PPL	21 51 S	47 48 W	77041	02
ARGERITA SEE ARGIRITA	PPL	21 37 S	42 50 W	77033	00
ARGIRITA	PPL	21 37 S	42 50 W	77033	01
ARGOIM	PPL	12 32 S	39 32 W	77032	01
ARGOLA SEE ARGOLAS	PPL	20 20 S	40 21 W	77034	00
ARGOLAS	PPL	20 20 S	40 21 W	77034	01
ARGÓLO	PPL	17 52 S	40 01 W	77032	01
ARGOLO, SERRA DO	MT	13 26 S	39 34 W	77032	01
ARGUELMO	PPL	22 42 S	55 14 W	77051	01
ARGYRITA SEE ARGIRITA	PPL	21 37 S	42 50 W	77033	00
ARI	PPL	12 22 S	39 24 W	77032	02
ARI, RIO	STM	8 39 S	67 22 W	77013	01
ARI AÇU SEE ATI AÇU	PPL	28 00 S	53 05 W	77044	00
ARIARIAU, CÓRREGO	STM	16 39 S	55 07 W	77051	01
ARIAÚ	PPL	3 11 S	57 14 W	77013	01
ARIAÚ, RIO	STM	3 06 S	57 10 W	77013	01
ARIAÚ, RIO	STM	3 07 S	60 26 W	77013	01
ARIBICÉ	PPL	10 34 S	38 47 W	77032	01
ARICÁ AÇU, RIO	STM	15 55 S	56 58 W	77051	01
ARICÁ-ASSÚ, RIO SEE ARICÁ AÇU, RIO	STM	15 55 S	55 58 W	77051	00
ARICAGUÁ, SERRA SEE PAPUÃ, SERRA DA	MTL	13 55 S	39 30 W	77032	00
ARICÁ MIRIM, CÓRREGO	STM	15 40 S	55 49 W	77051	01
ARICÁ MIRIM, RIO	STM	15 57 S	55 56 W	77051	01
ARICANDUVA	PPL	17 50 S	42 35 W	77033	01
ARICANDUVA	PPL	23 28 S	51 25 W	77042	00
ARICANGA	RSTN	19 48 S	40 21 W	77034	01
ARICARIA	PPL	2 41 S	52 03 W	77035	01
ARICHÓ, RIO SEE AXIRI, IGARAPÉ DO	STM	4 22 S	56 24 W	77015	00
ARICOBÉ	PPL	12 05 S	44 26 W	77032	01
ARICOTO, SAUT SEE ALICOTO, SAUT	FLLS	3 05 N	52 19 W	77000	00
ARICURA SEE ARTICURA	PPL	2 20 S	49 31 W	77015	00
ARICURÁ, ILHA	ISL	0 34 N	61 37 W	77014	01
ARICURÁ, LAGO	LK	0 33 N	61 35 W	77014	01
ARIGÓ, CÓRREGO	STM	22 05 S	52 20 W	77041	00
ARIGO, RIBEIRÃO DO SEE ARIGÓ, CÓRREGO	STM	22 05 S	52 20 W	77041	00
ARIKEMES SEE ARIQUEMES	PPL	9 56 S	63 04 W	77011	00
ARIMÃ	PPL	5 47 S	63 38 W	77013	01
ARIMÃ, LAGO	LK	5 48 S	63 36 W	77013	01
ARINATÉIA SEE BOCAINA DE MINAS	PPL	22 10 S	44 24 W	77013	00
ARINERA KARA	FLLS	2 18 N	59 48 W	77000	01
ARINOS	PPL	14 02 S	56 28 W	77051	01
ARINOS	PPL	14 16 S	55 44 W	77051	01
ARINOS	PPL	15 55 S	46 04 W	77013	01
ARINOS, RIO	STM	10 25 S	58 20 W	77051	01
ARINOS NOVO, RIO SEE NOVO, RIO	STM	14 14 S	56 01 W	77051	00
ARINOS NOVOS, RIO SEE NOVO, RIO	STM	14 14 S	56 01 W	77051	00
ARIPIBU	PPL	8 26 S	35 21 W	77016	01
ARIPUANÃ	PPL	9 10 S	60 38 W	77051	01
ARIPUANÃ, ILHA	ISL	5 06 S	60 22 W	77013	01
ARIPUANÃ, RIO	STM	5 07 S	60 24 W	77013	01
ARIQUEMES	PPL	9 56 S	63 04 W	77011	01
ARIRÁ SEE ARARIRÁ, RIO	STM	2 30 S	63 33 W	77013	00
ARIRAMBA SEE ARIRANHA	PPL	5 28 S	59 44 W	77013	00
ARIRAMBA, IGARAPÉ	STM	0 38 S	51 37 W	77016	01
ARIRAMBA, RIO SEE ARIRANHA, IGARAPÉ	STM	1 09 S	55 57 W	77015	00
ARIRANDA, ARROIO DA SEE ARIRANHA, ARROIO DA	STM	24 22 S	51 27 W	77042	00
ARIRANHA	PPL	5 28 S	59 44 W	77013	01
ARIRANHA	PPL	21 11 S	48 47 W	77041	01
ARIRANHA, ARROIO DA	STM	24 22 S	51 27 W	77042	01
ARIRANHA, CACHOEIRA	FLLS	11 27 S	59 58 W	77000	01
ARIRANHA, CÓRREGO	STM	17 37 S	53 33 W	77051	32
ARIRANHA, CÓRREGO	STM	18 40 S	41 06 W	77037	02
ARIRANHA, CÓRREGO	STM	21 06 S	55 51 W	77041	01
ARIRANHA, CÓRREGO	STM	21 18 S	56 10 W	77059	01
ARIRANHA, CÓRREGO DA	STM	19 46 S	49 41 W	77033	01
ARIRANHA, IGARAPÉ	STM	1 08 S	55 57 W	77015	02
ARIRANHA, RIACHO SEE ARRAINHA, RIACHO	STM	7 45 S	48 21 W	77052	00

APPROVED FOR RELEASE: 2007/02/20: CIA-RDP01-00707R000200050005-7

APPROVED FOR RELEASE: 2007/02/20: CIA-RDP01-00707R000200050005-7

ARIRANHA, RIBEIRÃO SEE ARIRANHA, CÓRREGO	STM	17 17 S	53 33 W	77051	00
ARIRANHA, RIBEIRÃO SEE ARIRANHA, RIO	STM	19 31 S	51 20 W	77051	00
ARIRANHA, RIBEIRÃO DA	STM	18 02 S	52 20 W	77052	01
ARIRANHA, RIBEIRÃO DA	STM	18 48 S	51 33 W	77042	01
ARIRANHA, RIBEIRÃO DO	STM	23 46 S	52 01 W	77047	01
ARIRANHA, RIO	STM	17 59 S	51 42 W	77052	01
ARIRANHA, RIO	STM	19 31 S	51 26 W	77051	01
ARIRANHA, RIO	STM	21 12 S	52 27 W	77043	01
ARIRANHA, SERRA DO	HLLS	21 05 S	52 32 W	77043	01
ARIRANHAS, ILHA DAS	ISL	21 07 S	51 50 W	77041	01
ARIRANHINHA, CÓRREGO SEE ARIRANHA, CÓRREGO	STM	21 56 S	55 51 W	77051	00
ARIRI	PPL	25 12 S	48 02 W	77041	01
ARIRY SEE ARIRI	PPL	25 12 S	48 02 W	77041	00
ARISADARO, CÓRREGO SEE ARISUDORO, CÓRREGO	STM	16 27 S	54 28 W	77051	00
ARISTEU	PPL	19 56 S	46 12 W	77033	01
ARISTEU BRAGANÇA	PPL	30 42 S	55 21 W	77044	01
ARISTIDES	PPL	22 56 S	46 34 W	77033	01
ARISTIDES LÔBO	PPL	22 26 S	43 47 W	77035	01
ARISUDARO, CÓRREGO SEE ARISUDORO, CÓRREGO	STM	16 27 S	54 28 W	77051	00
ARISUDORO, CÓRREGO	STM	16 27 S	54 28 W	77051	01
ARISUEL	PPL	19 14 S	43 30 W	77034	01
ARISVEL SEE ARISUEL	PPL	19 14 S	43 30 W	77034	00
ARITAGUÁ	PPL	14 43 S	39 06 W	77032	01
ARITIGUIBA, RIO	STM	11 23 S	37 26 W	77031	01
ARIÚS SEE NOVO AREAL	PPL	7 02 S	35 53 W	77025	00
ARIRI, IGARAPÉ DO SEE ARIRI, ISARAPÉ DO	STM	4 22 S	56 24 W	77015	00
ARIZONA	PPL	12 48 S	49 56 W	77032	02
ARIZONA	PPL	16 13 S	49 04 W	77033	02
ARIZONA SEE ORIZONA	PPL	17 03 S	48 28 W	77052	00
ARIZONA	RSTN	8 40 S	60 57 W	77026	01
ARLINDO GOMES	PPL	18 48 S	48 29 W	77033	02
ARLINDO LUZ	RSTN	23 24 S	59 10 W	77051	01

ARMAÇÃO SEE PONTA DA AREIA	PPL	17 44 S	39 14 W	77032	00
ARMAÇÃO	PPL	27 21 S	48 34 W	77043	01
ARMAÇÃO, PONTA DA	PT	22 51 S	43 08 W	77035	00
ARMAÇÃO, PONTA DA	PT	23 52 S	44 28 W	77041	02
ARMAÇÃO, PONTA DE SEE ARPOAR, PONTA	PT	27 44 S	48 24 W	77041	00
ARMAÇÃO DOS BÚZIOS	PPL	22 45 S	41 53 W	77035	01
ARMAÇÃO DO TAIM	PPL	33 04 S	52 44 W	77052	01
ARMAZÉM	PPL	28 16 S	49 01 W	77043	01
ARMAZÉM	PPL	28 55 S	52 35 W	77044	01
ARMAZÉM, CACHOEIRA DO	FLLS	0 30 S	56 07 W	77015	01
ARMOUR	RSCP	30 52 S	55 29 W	77044	02
ARNEIROZ	PPL	6 20 S	40 08 W	77023	01
ARNEIROZ, SERRA DO	HLLS	6 18 S	40 10 W	77023	01
ARNICA, SERRA DA	MT	17 43 S	48 22 W	77042	01
ARNONI	PPL	33 37 S	53 27 W	77044	01
ARNORESCO	PPL	33 14 S	53 04 W	77044	01
ARNORESO SEE ARNORESCO	PPL	33 14 S	53 04 W	77044	00
ARO, CACHOEIRA	FLLS	1 47 N	67 23 W	77013	01
AROABA	PPL	20 08 S	40 23 W	77034	02
AROÁ-PARÁ, RIO SEE NOVO, RIO	STM	17 19 S	55 19 W	77051	00
AROA-PARO, RIO SEE NOVO, RIO	STM	17 19 S	55 19 W	77051	00
AROASES	PPL	6 07 S	41 48 W	77022	01
AROAVA, CACHOEIRA SEE SANTO ANTÔNIO, CACHOEIRA DE	FLLS	8 47 S	63 55 W	77011	00
AROCÁ, RIO SEE ARAÇÁ, RIO	STM	9 25 S	62 55 W	77013	00
AROEIRA	PPL	4 02 S	38 24 W	77023	01
AROEIRA	PPL	5 22 S	38 34 W	77023	01
AROEIRA	PPL	6 22 S	44 29 W	77021	01
AROEIRA SEE AROEIRAS	PPL	7 17 S	41 53 W	77022	00
AROEIRA	PPL	8 06 S	40 58 W	77022	03
AROEIRA	PPL	9 00 S	45 01 W	77022	02
AROEIRA	PPL	10 39 S	44 05 W	77032	01
AROEIRA	PPL	11 34 S	41 47 W	77032	01
AROEIRA	PPL	12 22 S	40 04 W	77032	02
AROEIRA	PPL	17 34 S	39 12 W	77032	02
AROEIRA	PPL	19 13 S	48 17 W	77033	02
AROEIRA	PPL	21 41 S	54 25 W	77041	01

APPROVED FOR RELEASE: 2007/02/20: CIA-RDP01-00707R000200050005-7

APPROVED FOR RELEASE: 2007/02/20: CIA-RDP01-00707R000200050005-7

ARQEIRA	PPL	24 57 S	53 24 W	77042	01
ARQEIRA	PPL	28 54 S	53 06 W	77044	01
ARQEIRA, CÓRREGO	STM	19 45 S	49 26 W	77033	02
ARQEIRA, CÓRREGO	STM	21 42 S	52 34 W	77051	01
ARQEIRA, RIACHO	STMI	3 43 S	39 55 W	77023	01
ARQEIRA, RIACHO	STMI	5 07 S	38 26 W	77023	02
ARQEIRA, RIACHO	STMI	7 24 S	35 34 W	77025	01
ARQEIRA, VEREDA DA SEE MANSIDÃO, VEREDA DA	STMI	11 06 S	44 14 W	77032	00
ARQEIRAS	PPL	7 17 S	41 33 W	77022	02
ARQEIRAS	PPL	7 31 S	35 41 W	77025	01
ARQEIRAS	PPL	7 36 S	41 55 W	77022	01
ARQEIRAS, CÓRREGO DAS	STM	20 55 S	45 27 W	77033	02
ARQEIRAS, ILHA DAS	ISL	22 47 S	43 09 W	77016	00
ARQEIRAS, RIACHO SEE ARQEIRA, RIACHO	STMI	5 07 S	38 26 W	77023	00
ARQEIRO, CÓRREGO SEE ARQEIRA, CÓRREGO	STM	19 45 S	49 26 W	77033	00
ARQUÉ PARÁ, RIO SEE NOVO, RIO	STM	17 19 S	55 49 W	77051	00
ARQUAU, CÓRREGO	STM	16 28 S	54 40 W	77051	01
ARQUADO, RIBEIRÃO SEE ARROJADO, RIBEIRÃO	STM	16 48 S	47 13 W	77052	00
ARQUA MOUNTAIN SEE AROMATIPU, MONTE	MT	5 12 N	60 16 W	77000	00
AROMATIPU, MONTE (BRAZIL) SEE AROMATIPU MOUNTAIN (BRITISH GUIANA)	MT	5 12 N	60 16 W	77000	01
AROMATIPU MOUNTAIN SEE AROMATIPU, MONTE	MT	5 12 N	60 16 W	77000	00
AROPIM, RIO SEE AROPOIM, RIO	STM	15 45 S	43 39 W	77033	00
AROPOIM, RIO	STM	15 45 S	43 39 W	77033	01
ARQUCA SEE ANTONINA	PPL	20 34 S	50 57 W	77041	00
ARQUCA, RIBEIRÃO DO	STM	22 08 S	47 27 W	77041	02
ARPOADEY, PONTA	PT	23 10 S	44 21 W	77035	02
ARPOADOR, PONTA DO	PT	22 59 S	43 12 W	77036	00
ARPOADOR, PONTA DO	PT	23 21 S	44 56 W	77061	02
ARPOADOR, PONTA DO	PT	24 25 S	47 09 W	77041	01
ARPOADOR, PUNTA SEE ALPOADO, PONTA DO	PT	23 06 S	44 01 W	77035	00
ARPOADOR, PUNTA SEE MARTIN DE SÁ, PONTA	PT	23 38 S	45 23 W	77041	00
ARPOAR, PONTA	PT	23 44 S	45 24 W	77041	01
ARPOUR POINT SEE ARPOAR, PONTA	PT	23 44 S	45 24 W	77041	00
ARQUIPÉLAGO, CORREDEIRA DO	RPDS	20 07 S	49 43 W	77041	01
ARRAIA	PPL	26 54 S	48 54 W	77043	01
ARRAIA, CACHOEIRA DA	FLLS	3 54 N	61 38 W	77014	01
ARRAIA, IGARAPÉ DA	STM	6 49 S	48 50 W	77013	01
ARRAIAL	PPL	3 26 S	44 19 W	77021	01
ARRAIAL SEE URUBURETAMA	PPL	3 38 S	39 35 W	77023	00
ARRAIAL	PPL	14 01 S	39 15 W	77032	01
ARRAIAL	PPL	22 55 S	46 39 W	77041	02
ARRAIAL SEE ARRAIA	PPL	26 54 S	48 46 W	77043	00
ARRAIAL	PPL	12 01 S	52 16 W	77044	01
ARRAIAL, BAÍA DO	BAY	2 45 S	44 14 W	77021	01
ARRAIAL, CÓRREGO DO	STM	18 46 S	51 40 W	77052	01
ARRAIAL, IGARAPÉ	STM	3 25 N	59 50 W	77014	01
ARRAIAL, RIACHO DO	STMI	6 42 S	42 33 W	77022	01
ARRAIAL, RIO	STM	25 48 S	48 51 W	77041	01
ARRAIAL DO CABO	PPL	22 58 S	42 01 W	77035	01
ARRAIAL SÃO BENTO	PPL	22 55 S	47 43 W	77041	01
ARRAIAL VELHO, RIO	STM	15 20 S	47 58 W	77052	01
ARRAIAS	PPL	12 44 S	46 57 W	77052	01
ARRAIAS, GROTÃO DAS	STM	7 16 S	47 41 W	77052	01
ARRAIAS, RIBEIRÃO	STM	7 42 S	48 12 W	77052	01
ARRAIAS, RIBEIRÃO SEE ARRAIAS, RIO	STM	11 10 S	53 35 W	77051	00
ARRAIAS, RIBEIRÃO SEE ARARAS, RIBEIRÃO DAS	STM	18 01 S	48 56 W	77052	00
ARRAIAS, RIBEIRÃO DAS SEE ARRAIAS, GROTÃO DAS	STM	7 16 S	47 41 W	77052	00
ARRAIAS, RIO	STM	6 01 S	7 6 E	77021	01
ARRAIAS, RIO SEE ARRAIAS, RIBEIRÃO	STM	7 42 S	48 12 W	77052	00
ARRAIAS, RIO	STM	9 25 S	47 59 W	77042	01
ARRAIAS, RIO	STM	11 10 S	53 35 W	77051	01
ARRAIAS, RIO	STM	12 28 S	47 18 W	77042	01
ARRAIAS, SERRA DE	SMP	12 57 S	46 54 W	77052	02
ARRAIL, RIO SEE ARRAIAL, RIO	STM	25 48 S	48 51 W	77042	00
ARRAINHA, RIACHO	STM	7 45 S	43 21 W	77052	01
ARRAMASSO, ILHA DO SEE ARAMAÇÁ, ILHA	ISL	4 20 S	69 55 W	77013	00

APPROVED FOR RELEASE: 2007/02/20: CIA-RDP01-00707R000200050005-7

APPROVED FOR RELEASE: 2007/02/20: CIA-RDP01-00707R000200050005-7

ARRANCA-DENTE	PPL	16 10 S	40 59 W	77033	02	
ARRANCADO, CÓRREGO SEE ARRANCADO, RIBEIRÃO DO	STM	19 52 S	50 38 W	77041	00	
ARRANCADO, RIBEIRÃO DO	STM	19 52 S	50 38 W	77041	01	
ARRASTA-BURRAS, CÓRREGO	STM	16 29 S	47 32 W	77052	01	
ARRASTÃO	PPL	21 47 S	42 11 W	77035	02	
ARRAYAS SEE ARRAIAS	PPL	12 56 S	46 57 W	77052	00	
ARRAYAS, SERRA DE SEE ARRAIAS, SERRA DE	SPUR	12 57 S	46 54 W	77052	00	
ARREBENTA-FUNDO, CACHOEIRA	FLLS	7 31 S	58 38 W	77013	01	
ARREBOL SEE SANTO ANTÔNIO DO IMBÉ	PPL	21 59 S	41 53 W	77035	00	
ARRECIFE SEE RECIFE	PPL	8 03 S	34 54 W	77026	00	
ARRECIFE	PPL	11 02 S	41 53 W	77032	01	
ARRECIFE GRANDE	PPL	11 02 S	41 42 W	77032	01	
ARRECIFES	PPL	12 17 S	41 03 W	77032	02	
ARREGAÇO, CACHOEIRA DO	FLLS	10 16 S	61 49 W	77011	01	
ARREIAS SEE ARREIOS	PPL	16 03 S	50 03 W	77052	00	
ARREIOS	PPL	16 03 S	50 03 W	77052	01	
ARRENEGADO, CÓRREGO	STM	17 40 S	46 52 W	77033	01	
ARRENEGADO, RIBEIRÃO SEE ARRENEGADO, CÓRREGO	STM	17 40 S	46 52 W	77033	00	
ARREPENDIDA, IGARAPÉ DA SEE ARREPENDIDO, IGARAPÉ	STM	7 19 S	72 09 W	77013	00	
ARREPENDIDO	PPL	4 29 S	43 33 W	77015	01	
ARREPENDIDO, CACHOEIRA	FLLS	1 06 N	52 00 W	77016	01	
ARREPENDIDO, CACHOEIRA DO	FLLS	8 00 S	58 44 W	77013	01	
ARREPENDIDO, CÓRREGO DO	STM	18 00 S	46 47 W	77033	01	
ARREPENDIDO, IGARAPÉ	STM	7 19 S	72 09 W	77013	01	
ARREPENDIDOZINHO, CACHOEIRA DO	FLLS	0 49 N	51 37 W	77016	01	
ARREPIADO, CORREDEIRA DO	RPDS	15 18 S	57 40 W	77051	01	
ARREPIADO, CÓRREGO	STM	18 21 S	48 46 W	77052	02	
ARREPIADO, RIO DO	STM	5 19 S	35 27 W	77024	01	
ARREPOL SEE SANTO ANTÔNIO DO IMBÉ	PPL	21 59 S	41 53 W	77035	00	
ARRIEIRO	PPL	8 03 S	36 49 W	77029	02	
ARRIMA	PPL	12 20 S	40 41 W	77032	02	
ARRIPA, RIACHO DO	STMI	8 48 S	38 56 W	77032	02	
ARROIAL DE LAVRINHAS SEE LAVRAS	PPL	15 18 S	59 14 W	77051	00	
ARROIAL PILAR SEE PILAR, RUÍNAS DE	RUIN	14 48 S	59 32 W	77051	00	
ARROIAL SANTA ANA SEE SANTANA, RUÍNAS DE	RUIN	14 45 S	59 33 W	77051	00	
ARROIAL SÃO FRANCISCO XAVIER DE CHAPADA SEE SÃO FRANCISCO, RUÍNAS DE	RUIN	14 47 S	59 42 W	77041	00	
ARROIAL VELHO SEE ALDEIA VELHA	PPL	14 41 S	59 11 W	77051	00	
ARROIO, CÓRREGO DO SEE ARAÚJO, CÓRREGO DO	STM	19 55 S	50 29 W	77041	00	
ARROIO BONITO	PPL	29 22 S	53 03 W	77044	01	
ARROIO CORREATE	PPL	28 42 S	49 05 W	77043	01	
ARROIO DA SÊCA	PPL	29 22 S	51 47 W	77044	01	
ARROIO DO MEIO	PPL	29 24 S	51 57 W	77044	01	
ARROIO DO SILVA	PPL	28 59 S	49 26 W	77043	01	
ARROIO DO SÓ	PPL	29 47 S	53 34 W	77044	01	
ARROIO DOS RATOS	PPL	30 05 S	51 43 W	77044	01	
ARROIO DO TIGRE	PPL	29 20 S	53 06 W	77044	01	
ARROIO GRANDE	PPL	32 25 S	52 10 W	77044	01	
ARROIO GRANDE	PPL	32 14 S	53 05 W	77044	01	
ARROIO GRANDE, ILHA DO	ISL	32 19 S	52 49 W	77044	01	
ARROIO GUAÇU	PPL	24 23 S	54 15 W	77042	01	
ARROIO MARUARA, RIO SEE MARUARA, ARROIO	STM	27 38 S	53 05 W	77044	00	
ARROIO MIRANDA	PPL	28 12 S	52 22 W	77044	01	
ARROIO PEIXOTO SEE AFRÂNIO PEIXOTO	PPL	12 17 S	41 25 W	77032	00	
ARROIO TEIXEIRA	PPL	29 38 S	49 58 W	77044	01	
ARROIO TRINTA	PPL	26 52 S	51 19 W	77043	01	
ARROJADO	PPL	6 40 S	39 02 W	77023	01	
ARROJADO	PPL	12 23 S	38 27 W	77032	02	
ARROJADO	PPL	13 29 S	44 37 W	77032	01	
ARROJADO SEE ARROJADO LISBOA	RSTN	20 30 S	44 01 W	77033	00	
ARROJADO, RIBEIRÃO	STM	16 48 S	47 13 W	77052	01	
ARROJADO, RIO	STM	13 24 S	44 26 W	77032	01	
ARROJADO LISBOA	RSTN	20 30 S	44 01 W	77033	02	
ARROMBA, CACHOEIRA DO	FLLS	2 45 N	62 12 W	77014	01	
ARROMBADORES, SERRA DOS SEE ARROMBADOS, SERRA DOS	MTL	8 05 S	37 53 W	77026	00	
ARROMBADOS, SERRA DOS	MTL	8 05 S	37 55 W	77026	00	
ARROXAL, RIO SEE ARARI, RIO	STM	1 11 S	48 45 W	77015	00	

APPROVED FOR RELEASE: 2007/02/20: CIA-RDP01-00707R000200050005-7

APPROVED FOR RELEASE: 2007/02/20: CIA-RDP01-00707R000200050005-7

ARROYAL DE LAVRINHAS SEE LAVRAS	PPL	15 18 S	59 14 W	77051	00
ARROYAL PILLAR SEE					
PILAR, RUÍNAS DE	RUIN	14 48 S	59 32 W	77051	00
ARROYAL SANTA ANNA SEE					
SANTANA, RUÍNAS DE	RUIN	14 45 S	59 33 W	77051	00
ARROYAL SÃO FRANCISCO XAVIER DE					
CHAPADA SEE SÃO FRANCISCO,					
RUÍNAS DE	RUIN	14 47 S	59 42 W	77051	00
ARROYAL VELHO SEE ALDEIA VELHA	PPL	14 41 S	59 11 W	77051	00
ARROZ	PPL	8 20 S	41 25 W	77022	01
ARROZ	PPL	11 00 S	45 17 W	77032	01
ARROZ, RIACHO	STMI	4 08 S	40 12 W	77023	01
ARROZ, VEREDA DO	STM	11 10 S	45 06 W	77032	01
ARROZAL	PPL	1 16 S	46 49 W	77015	01
ARROZAL	PPL	14 49 S	59 56 W	77051	01
ARROZAL	PPL	14 58 S	56 34 W	77051	01
ARROZAL	PPL	18 38 S	56 13 W	77051	01
ARROZAL SEE ORIZÂNIA	PPL	20 30 S	42 13 W	77033	00
ARROZAL SEE					
SANTO ANTÔNIO DO ARROZAL	PPL	20 34 S	42 14 W	77033	00
ARROZAL	PPL	22 37 S	44 03 W	77035	01
ARROZAL, CÓRREGO	STM	16 36 S	49 30 W	77052	02
ARROZAL, CÓRREGO DO	STM	17 40 S	41 50 W	77033	02
ARROZAL, FURO DO	CHNS	1 27 S	48 42 W	77015	01
ARROZAL, FURO DO	STM	3 02 S	57 59 W	77013	01
ARROZAL, IGARAPÉ SEE ARARI, RIO	STM	1 11 S	48 45 W	77015	00
ARROZAL, LAGO	LK	1 12 S	56 57 W	77015	01
ARROZAL, LAGO	LK	3 07 S	58 04 W	77013	01
ARROZAL, RIBEIRÃO	STM	15 47 S	44 42 W	77033	01
ARROZAL, RIO	STM	24 04 S	49 58 W	77042	02
ARROZAL, SERRA DO	RDGE	22 38 S	44 00 W	77035	01
ARROZAL DE SÃO SEBASTIÃO SEE					
SÃO SEBASTIÃO	PPL	22 49 S	43 46 W	77035	00
ARROZEIRA	PPL	26 44 S	49 16 W	77043	01
ARROZ SEM SAL SEE ARROZAL	PPL	14 22 S	56 43 W	77041	00
ARRUDA	PPL	15 02 S	56 07 W	77051	01
ARTENIS	PPL	22 40 S	47 45 W	77041	01
ARTHUR BERNARDES SEE					
ARTUR BERNARDES	PPL	23 51 S	50 17 W	77042	00
ARTHUR NOGUEIRA SEE ARTUR NOGUEIRA	PPL	22 35 S	47 09 W	77041	00
ARTICURA	PPL	2 20 S	49 31 W	77015	01
ARTUR	PPL	12 25 S	40 38 W	77032	02
ARTUR ALVIM SEE					
ENGENHEIRO ARTUR ALVIM	RSTN	23 32 S	46 30 W	77041	00
ARTUR BERNARDES	PPL	23 51 S	50 17 W	77042	01
ARTUR BERNARDES	RSTN	19 40 S	45 25 W	77033	01
ARTUR GRANDE	PPL	8 38 S	36 42 W	77026	02
ARTUR GRANDE	PPL	8 39 S	36 41 W	77026	02
ARTUR NOGUEIRA	PPL	22 35 S	47 09 W	77041	01
ARU	PPL	0 39 N	67 14 W	77013	01
ARU	PPL	2 13 S	49 43 W	77015	01
ARU, CACHOEIRA	FLLS	0 40 N	67 14 W	77013	01
ARUÃ, RIO	STM	2 39 S	55 38 W	77015	01
ARUÁ, RIO SEE ARAUÁ, RIO	STMI	11 15 S	37 32 W	77031	00
ARUAJÁ	PPL	5 02 S	66 49 W	77013	01
ARUANÃ	PPL	7 37 S	60 19 W	77013	01
ARUANÃ	PPL	14 54 S	51 05 W	77052	01
ARUANÃ, ILHA	ISL	0 08 S	61 48 W	77014	01
ARUANÃ, PARANÁ	STM	9 25 S	61 50 W	77014	01
ARUANS, FURO SEE					
GRANDE DE ARUÃS, FURO	CHNS	1 08 S	51 46 W	77015	00
ARUANS, ILHAS SEE ARUÃS, ILHA DE	ISL	1 05 S	51 44 W	77015	00
ARUAPIARA, LAGO SEE					
URUAPIARA, LAGO	LK	6 20 S	62 01 W	77013	00
ARUARU	PPL	4 35 S	38 21 W	77023	01
ARUÃS, ILHA DE	ISL	1 05 S	51 44 W	77016	01
ARUATÃ SEE TIJUCAS DO SUL	PPL	25 55 S	49 12 W	77042	00
ARUAÚ	PPL	0 23 S	46 21 W	77013	01
ARUCAUA, RIO	STM	3 45 N	51 22 W	77016	01
ARUCUÁ, RIO SEE ARUCAUA, RIO	STM	3 45 N	51 22 W	77016	00
ARUEIRA SEE ARUEIRA	PPL	6 22 S	46 29 W	77021	00
ARUEIRA SEE ARUEIRA	PPL	11 34 S	61 47 W	77017	00
ARUEIRAS, ILHA DAS SEE					
ARUEIRAS, ILHA DAS	ISL	22 47 S	43 09 W	77016	00
ARUÍ, IGARAPÉ SEE					
ARARI GRANDE, IGARAPÉ	STM	5 20 S	55 50 W	77015	00
ARUJÁ	PPL	23 24 S	46 20 W	77041	01

APPROVED FOR RELEASE: 2007/02/20: CIA-RDP01-00707R000200050005-7

APPROVED FOR RELEASE: 2007/02/20: CIA-RDP01-00707R000200050005-7

ARUMÃ	PPL	4 44 S	62 08 W	77013	01
ARUMA, IGARAPÉ	STM	7 42 S	68 10 W	77013	01
ARUMÃ, RIO	STM	2 29 S	64 08 W	77013	01
ARUMÃ, SERRA DO	UPLD	1 15 N	62 15 W	77014	01
ARUMANDUBA	PPL	1 29 S	52 29 W	77015	01
ARUMANDUBA	PPL	2 34 S	66 22 W	77013	01
ARUMANDUBA, IGARAPÉ	STMA	1 30 S	52 30 W	77015	01
ARUMANDUBA, ILHA	ISL	2 33 S	66 40 W	77013	01
ARUMANDUPA SEE ARUMANDUBA	PPL	2 36 S	66 22 W	77013	00
ARUMANZAL, ILHA	ISL	5 36 S	48 08 W	77052	01
ARUMIM	PPL	3 26 N	60 55 W	77014	01
ARUNTA	PPL	2 34 S	66 39 W	77021	01
ARUPADI, RIO	STM	6 11 S	58 52 W	77013	01
ARURAÍ, CACHOEIRA	FLLS	4 13 N	60 49 W	77014	01
ARURANDEUA, RIO	STM	3 41 S	48 50 W	77015	01
ARURÃO, RIO SEE ARARAS, RIO	STM	23 52 S	51 59 W	77042	00
ARURIZAL, RIBEIRÃO SEE ACORIZAL, RIBEIRÃO	STM	15 12 S	54 21 W	77051	00
ARURUMEMÔ, CACHOEIRA SEE ARURUMEMÔ, CACHOEIRA	FLLS	0 53 N	54 20 W	77015	00
ARURUMEMÔ, CACHOEIRA	FLLS	0 53 N	54 20 W	77015	01
ARUTAPUCU, RIO	STM	0 28 S	53 36 W	77015	01
ARUTAUA, ILHA	ISL	1 15 S	61 50 W	77014	01
ARUTI	PPL	0 19 S	66 05 W	77013	01
ARUTI, IGARAPÉ	STM	2 43 S	67 29 W	77013	01
ARVAJA SEE APUAJÁ	PPL	5 02 S	66 49 W	77013	00
ARVORADO, ILHA DO SEE ARVOREDO, ILHA DO	ISL	27 18 S	48 22 W	77043	00
ARVORE, CORILHA DA	MLL	30 40 S	53 45 W	77044	01
ARVOREDO	PPL	21 21 S	56 25 W	77051	01
ARVOREDO	PPL	28 24 S	50 07 W	77043	01
ARVOREDO, ILHA DO	ISL	23 58 S	46 10 W	77041	02
ARVOREDO, ILHA DO	ISL	27 18 S	48 22 W	77043	01
ARVOREDOS, ILHA DOS SEE ARVOREDO, ILHA DO	ISL	23 58 S	46 10 W	77041	00
ARVORE GRANDE	PPL	19 13 S	51 49 W	77051	01
ARVORE GRANDE, CÓRREGO	STM	19 20 S	51 41 W	77051	01
ARVORES	PPL	29 16 S	53 33 W	77044	01
ARVORESINHA SEE ÀRVOREZINHA	PPL	29 53 S	52 10 W	77044	00
ARVORE VERDE	PPL	13 34 S	60 53 W	77052	02
ÀRVOREZINHA	PPL	28 53 S	52 10 W	77044	01
ASCENÇÃO	PPL	19 48 S	44 15 W	77033	01
AS CINCO ILHAS SEE CINCO ILHAS	ISLS	20 29 S	51 26 W	77008	00
ASCURIA SEE ASCURRA	PPL	26 58 S	49 22 W	77043	00
ASCURRA	PPL	26 58 S	49 22 W	77043	01
ASDIUBAL	PPL	16 50 S	41 42 W	77033	01
ÁSIA, RIBEIRÃO	STM	8 29 S	46 16 W	77021	02
AS ILHAS	ISLS	23 49 S	45 43 W	77041	01
ASOENANGKA	PPL	1 46 N	56 22 W	77015	01
ASPEREZA, SERRA DA	MLL	31 42 S	53 05 W	77044	01
AS ROCAS SEE ROCAS, ATOL DAS	ATOL	3 52 S	33 49 W	77028	00
ASSACAIO	PPL	3 49 S	69 24 W	77013	01
ASSACAIO, ILHA	ISL	3 52 S	69 27 W	77013	01
ASSACAIO, LAGO	LK	3 50 S	69 23 W	77013	01
ASSADO, RIBEIRÃO SEE COME-ASSADO, RIO	STMI	19 37 S	46 18 W	77052	00
ASSAMITUBA, ILHA SEE AÇAITUBA, ILHA	ISL	0 40 N	61 33 W	77014	00
ASSAMITUBA, LAGO SEE AÇAITUBA, LAGO	LK	0 38 N	61 31 W	77014	00
ASSAMY DE CIMA, CACHOEIRA SEE ESPELHO, CACHOEIRA DO	FLLS	3 48 S	52 32 W	77015	00
ASSAMYTUBA SEE AÇAITUBA	PPL	7 01 S	64 35 W	77013	00
ASSAÍ SEE AÇAÍ	PPL	21 23 S	48 59 W	77041	00
ASSAÍ	PPL	23 22 S	50 49 W	77042	01
ASSAÍ, CÓRREGO SEE AÇAÍ, CÓRREGO	STM	11 35 S	60 27 W	77011	00
ASSAÍ, ILHA DO SEE AÇAÍ, ILHA DO	ISL	8 28 S	59 24 W	77013	00
ASSAÍ, ILHA DO SEE AÇAÍ, ILHA DO	ISL	11 10 S	58 33 W	77051	00
ASSAITURA SEE AÇAITUBA	PPL	7 01 S	64 35 W	77013	00
ASSAITUBA, LAGO SEE AÇAITUBA, LAGO	LK	0 38 N	61 31 W	77014	00
ASSAIZAL	PPL	6 26 S	48 23 W	77042	01
ASSAIZINHA, RIO SEE ACAIZINHO, PARANÁ	STMA	4 52 S	63 59 W	77013	00
ASSA-PEIXE	PPL	15 51 S	43 57 W	77033	01
ASSARAÍ	PPL	19 35 S	41 29 W	77033	01
ASSARÉ	PPL	6 52 S	39 52 W	77023	01

APPROVED FOR RELEASE: 2007/02/20: CIA-RDP01-00707R000200050005-7

APPROVED FOR RELEASE: 2007/02/20: CIA-RDP01-00707R000200050005-7

ASSEMBLÉIA SEE VIÇOSA	PPL	9 24 S	36 14 W	77027	00
ASSIS	PPL	4 55 S	40 52 W	77023	01
ASSIS	PPL	22 40 S	50 25 W	77041	01
ASSIS BRASIL	PPL	28 16 S	53 34 W	77044	01
ASSITUAS	PPL	2 44 S	46 39 W	77021	01
ASSIZ SEE ASSIS	PPL	22 40 S	50 25 W	77041	00
ASSOBLO, SERRA DO	SPUR	22 24 S	45 06 W	77033	02
ASSU SEE AÇU	PPL	5 34 S	36 54 W	77024	00
ASSÚ, BARRA DO SEE AÇU, BARRA DO	ENTR	21 55 S	40 59 W	77035	00
ASSU, IGARAPE SEE AÇU, IGARAPÉ	STM	3 44 S	55 31 W	77015	00
ASSÚ, IGARAPÉ SEE AÇU, IGARAPÉ	STM	3 36 S	44 57 W	77013	00
ASSÚ, IGARAPÉ SEE AÇU, IGARAPÉ	STM	6 37 S	60 21 W	77012	00
ASSÚ, RIO SEE AÇU, RIO	STM	5 06 S	36 40 W	77024	00
ASSUAN, RIO SEE AÇUA, RIO	STM	7 12 S	64 11 W	77013	00
ASSU DE TORRE SEE AÇU DA TORRE	PPL	12 33 S	38 00 W	77032	00
ASSUMPÇÃO SEE ASSUNÇÃO	PPL	3 34 S	39 38 W	77023	00
ASSUMPÇÃO SEE ASSUNÇÃO	PPL	5 21 S	62 47 W	77013	00
ASSUMPÇÃO SEE TRÊS LAGOAS	PPL	9 01 S	61 37 W	77011	00
ASSUMPÇÃO SEE ASSUNÇÃO	PPL	9 53 S	64 18 W	77011	00
ASSUNÇÃO	PPL	3 34 S	39 38 W	77023	01
ASSUNÇÃO	PPL	5 01 S	62 47 W	77013	01
ASSUNÇÃO	PPL	5 31 S	35 48 W	77024	01
ASSUNÇÃO	PPL	5 52 S	41 04 W	77027	01
ASSUNÇÃO	PPL	8 08 S	63 01 W	77011	01
ASSUNÇÃO SEE TRÊS LAGOAS	PPL	9 01 S	61 37 W	77011	00
ASSUNÇÃO	PPL	9 53 S	64 18 W	77011	01
ASSUNÇÃO SEE BOCUIRA	PPL	12 49 S	42 46 W	77032	00
ASSUNÇÃO, IGARAPÉ DO	STM	7 47 S	58 42 W	77013	01
ASSUNÇÃO, ILHA SEE PAPAGAIOS, ILHA DOS	ISL	8 08 S	62 59 W	77011	00
ASSUNÇÃO, ILHA DA	ISL	8 33 S	39 21 W	77026	01
ASSUNGUI, RIO	STM	24 11 S	47 37 W	77041	01
ASSUNGUY SEE AÇUNGUI	PPL	24 59 S	47 30 W	77042	00
ASSUNGUY DE CIMA SEE AÇUNGUI	PPL	24 59 S	49 30 W	77042	00
ASSURUÁ SEE GAMELEIRA DO ASSURUÁ	PPL	11 18 S	42 46 W	77032	00
ASSUREJÁ SEE ITAJUBAQUARA	PPL	11 24 S	42 41 W	77032	00
ASSURUÁ, SERRA	MTS	11 30 S	42 30 W	77032	01
ASSURUÁ, SERRA SEE SANTO INÁCIO, SERRA DO	PDGE	11 10 S	42 28 W	77032	00
ASTOLFO DUTRA	PPL	21 19 S	42 52 W	77033	01
ASTORGA	PPL	23 13 S	51 40 W	77042	01
ASTRAPÉIA	RSTP	22 06 S	46 57 W	77041	01
ASTROPÉIA SEE ASTRAPÉIA	RSTP	22 06 S	46 57 W	77041	00
ATACAMARAPANU, CACHOEIRA	FLLS	0 09 N	53 01 W	77000	01
ATACAMARAPAPA, CACHOEIRA SEE ATACAMARAPANU, CACHOEIRA	FLLS	0 09 N	53 01 W	77000	00
ATAFONA	PPL	21 57 S	41 01 W	77045	01
ATAFONA	PPL	23 32 S	55 17 W	77051	01
ATAFONA	PPL	27 07 S	49 30 W	77043	01
ATAFONA, CORREGO	STM	23 40 S	55 25 W	77051	01
ATAÍBA PINTO	PPL	20 12 S	44 55 W	77033	02
ATALAIA	PPL	0 59 S	49 19 W	77015	01
ATALAIA	PPL	7 25 S	71 14 W	77013	00
ATALAIA	PPL	9 06 S	45 55 W	77022	02
ATALAIA	PPL	9 31 S	36 02 W	77027	01
ATALAIA	PPL	11 25 S	37 19 W	77031	01
ATALAIA	PPL	18 38 S	40 01 W	77034	03
ATALAIA	PPL	21 03 S	45 59 W	77033	02
ATALAIA	PPL	23 07 S	52 03 W	77042	01
ATALAIA, ILHA DA	ISL	15 36 S	38 58 W	77032	01
ATALAIA, ILHA DE	ISL	0 56 S	47 18 W	77015	01
ATALAIA, MORRO DA	MTL	3 51 S	32 25 W	77028	00
ATALAIA, PONTA	PT	2 53 S	41 39 W	77023	01
ATALAIA, PONTA DA	PT	0 56 S	47 18 W	77015	01
ATALAIA, PONTA DA	PT	3 51 S	32 24 W	77028	00
ATALAIA, SACO DA	COVE	3 51 S	32 24 W	77028	00
ATALAIA DO NORTE	PPL	4 20 S	70 12 W	77013	01
ATALAIA NOVA	PPL	10 58 S	37 02 W	77031	01
ATALAIA VELHA	PPL	10 58 S	37 04 W	77031	01
ATALAYA, PONTA SEE ATALAIA, PONTA DA	PT	0 56 S	47 18 W	77015	00
ATALÉIA SEE JOEIRANA	PPL	18 03 S	41 06 W	77037	00
ATALHIA, PONTA SEE ATALAIA, PONTA	PT	2 53 S	41 39 W	77023	00
ATALHO	PPL	8 59 S	38 20 W	77026	02
ATALHO	PPL	10 07 S	49 04 W	77032	01

APPROVED FOR RELEASE: 2007/02/20: CIA-RDP01-00707R000200050005-7

APPROVED FOR RELEASE: 2007/02/20: CIA-RDP01-00707R000200050005-7

ATALHO	PPL	13 39 S	41 08 W	77032	02	ATHENAS SEE ATENAS	PPL	8 52 S	71 29 W	77012	00
ATALHO	PPL	22 33 S	42 09 W	77035	02	ATI, RIO	STM	7 23 S	70 24 W	77013	01
ATALHO, CÓRREGO	STM	17 32 S	50 13 W	77042	01	ATI AÇU	PPL	28 00 S	53 05 W	77044	02
ATAMÁSIA, ILHA	ISL	9 17 S	57 03 W	77051	01	ATI-AÇU SEE CHAPADA	PPL	28 03 S	53 04 W	77044	00
ATAMÁSIO SEE ARASTÁCIO	PPL	21 31 S	54 09 W	77051	00	ATIAÇU, RIO	STM	28 02 S	53 01 W	77044	01
ATANASIA, ILHA SEE ATAMÁSIA, ILHA	ISL	9 17 S	57 03 W	77051	00	ATI ASSU SEE ATI AÇU	PPL	28 00 S	53 05 W	77044	00
ATANASIO SEE ARASTÁCIO	PPL	21 31 S	54 09 W	77051	00	ATIBAIA	PPL	23 07 S	46 33 W	77041	01
ATANGUÁ, ESTAÇAO SEE ITANGUÁ, ESTAÇÃO	RSTN	24 02 S	48 58 W	77041	00	ATIBAIA, RIO	STM	22 42 S	47 17 W	77041	01
ATAQUE	PPL	32 51 S	40 12 W	77032	01	ATI-MIRIM	PPL	28 03 S	52 41 W	77044	01
ATAQUE	PPL	22 02 S	45 34 W	77033	01	ATININGA, RIO	STM	5 36 S	61 01 W	77013	01
ATAQUE, CÓRREGO DO	STM	17 26 S	49 52 W	77042	01	ATI PARANÁ SEE AUATI PARANÁ, RIO	CHRS	1 53 S	65 57 W	77043	00
ATARÁ, IGARAPÉ SEE ARAPARI, RIO	STM	1 51 N	62 19 W	77014	00	ATIRADO	PPL	22 08 S	45 35 W	77033	01
ATARERU SEE ITARERU	RSTP	11 20 S	39 17 W	77032	00	ATLÂNTICA SEE ATLÂNTIDA	PPL	21 35 S	51 13 W	77041	00
ATARIÁ, ILHA SEE ATUREÁ, ILHA	ISL	1 32 S	50 42 W	77015	00	ATLÂNTIDA	PPL	21 35 S	51 13 W	77041	01
A. TARRACA SEE ALEGRIA	PPL	22 19 S	55 02 W	77051	00	ATOLADEIRA	RSTN	20 26 S	52 59 W	77043	01
ATASU, CACHOEIRA	FLLS	4 17 N	59 43 W	77000	01	ATOLEDAL, CÓRREGO DO	STM	13 47 S	55 07 W	77051	01
ATAÚ, PARANÁ	CHRS	0 14 S	64 06 W	77013	01	ATOLEDAL, RIBEIRÃO SEE ATOLEDAL, CÓRREGO DO	STM	13 47 S	55 07 W	77051	00
ATAUALE, IGARAPÉ	STM	1 50 N	55 01 W	77015	01	ATOLEIRO	PPL	6 03 S	41 37 W	77022	01
ATAUALPA, CACHOEIRA SEE ATUALPA, CACHOEIRA	FLLS	9 37 S	70 00 W	77012	00	ATOLEIRO	PPL	8 23 S	45 42 W	77022	02
ATAÚBA	PPL	1 02 S	61 51 W	77014	01	ATOLEIRO	PPL	11 57 S	44 43 W	77042	01
ATELCHU, RIO SEE STEINEN, RIO	STM	12 05 S	53 46 W	77051	00	ATOLEIRO, CÓRREGO	STM	8 05 S	48 07 W	77042	01
ATERAS	PPL	8 52 S	71 29 W	77012	00	ATOLEIRO, CÓRREGO	STM	14 49 S	59 26 W	77051	01
ATENIENSE	RSTP	21 37 S	41 33 W	77035	02	ATOLEIRO, RIBEIRÃO SEE ATO.EIRO, CÓRREGO	STM	8 05 S	48 07 W	77042	00
ATERIÁ, LAGO	LK	2 37 S	55 35 W	77015	01	ATOLEIROS, LAGOA DOS	LK	5 24 S	35 27 W	77024	01
ATERRADINHO	PPL	16 57 S	57 21 W	77051	01	ATOMIA	PPL	23 16 S	50 35 W	77042	02
ATERRADINHO	PPL	20 22 S	47 07 W	77033	01	ATOPÉ, LAGO	LK	2 58 S	64 35 W	77013	01
ATERRADINHO	PPL	21 08 S	56 39 W	77051	01	ATRÁS DA SERRA, RIACHO	STMI	5 48 S	38 09 W	77023	01
ATERRADINHO SEE FAZENDA ATERRADINHO	PP.	23 27 S	48 34 W	77042	00	ATRAVESADA, SERRA SEE ATRAVESSADA, SERRA	UPLD	13 15 S	49 22 W	77042	00
ATERRADO	PPL	4 15 S	45 38 W	77021	01	ATRAVESSADA, SERRA	UPLD	13 15 S	49 22 W	77042	00
ATERRADO	PPL	17 01 S	56 36 W	77051	00	ATRAVESSADO, CACHOEIRA DO	FLLS	6 48 S	51 49 W	77015	01
ATERRADO, RIBEIRÃO DO	STM	21 55 S	45 40 W	77033	02	ATRAVESSADO, IGARAPÉ	STM	6 48 S	51 49 W	77015	01
ATERRADO, RIBEIRÃO DO	STM	22 09 S	45 03 W	77033	01	ATRAVESSADO, PANCADA DO SEE ATRAVESSADO, CACHOEIRA DO	FLLS	6 48 S	51 49 W	77015	00
ATERRADO, RIBEIRÃO DO	STM	22 57 S	47 18 W	77041	02	ATUÁ, RIO	STM	1 32 S	49 04 W	77015	01
ATERRADO, RIBEIRÃO DO	STM	27 31 S	50 07 W	77043	01	ATUALPA, CACHOEIRA	FLLS	9 37 S	70 00 W	77012	00
ATERRADO, RIO DO SEE ATERRADO, RIBEIRÃO DO	STM	27 31 S	50 07 W	77043	00						

APPROVED FOR RELEASE: 2007/02/20: CIA-RDP01-00707R000200050005-7

APPROVED FOR RELEASE: 2007/02/20: CIA-RDP01-00707R000200050005-7

ATUBA	PPL	25 26 S	49 14 W	77042	01	
ATUCATICINV. RIO SEE ATUCATIQUINI. RIO						
ATUCATIQUINI. RIO	STM	7 44 S	67 57 W	77013	00	
ATUCATIQUINI. RIO	STM	7 44 S	67 57 W	77013	01	
ATÚ-CATIQUINV. RIO SEE ATUCATIQUINI. RIO	STM	7 44 S	67 57 W	77013	00	
ATUCUTICINI. RIO SEE ATUCATIQUINI. RIO	STM	7 44 S	67 57 W	77013	00	
ATUCUTICINV. RIO SEE ATUCATIQUINI. RIO	STM	7 44 S	67 57 W	77013	00	
ATUMA. RIO SEE ATUÁ. RIO	STM	1 32 S	49 04 W	77015	00	
ATURIÁ. FURO	CHNS	1 10 S	50 48 W	77015	00	
ATURIA. ILHA SEE GRANDE. ILHA	ISL	1 53 S	49 42 W	77015	00	
ATURIÁ. ILHA	ISL	1 32 S	50 42 W	77015	00	
ATURIAÍ	PPL	1 04 S	46 30 W	77015	01	
ARV. RIO SEE ATI. RIO	STM	7 23 S	70 24 W	77013	00	
AUAMVZINHO. IGARAPÉ SEE AUAÍZINHO. IGARAPÉ	STM	2 43 N	60 43 W	77014	00	
AUAI. ILHA	ISL	1 20 S	67 04 W	77013	01	
AUAIÁ-WIÇU. RIO SEE AUAIÁ-WISSU. RIO	STM	10 51 S	53 08 W	77041	00	
AUAIÁ-WISSU. RIO	STM	10 51 S	53 08 W	77041	01	
AUAÍ GRANDE. IGARAPÉ	STM	2 39 N	60 46 W	77014	01	
AUAÍZINHO. IGARAPÉ	STM	2 43 N	60 43 W	77014	01	
AUARA. IGARAPÉ	STM	3 17 N	62 56 W	77014	01	
AUARI SEE ANORI	PPL	8 20 S	67 20 W	77013	00	
AUARI. CACHOEIRA	FLLS	5 47 S	57 09 W	77015	01	
AUARI. RIO	STM	3 33 N	63 48 W	77014	01	
AUARIS. RIO SEE AUARI. RIO	STM	3 33 N	63 48 W	77014	00	
AUARI-PARU. IGARAPÉ	STM	3 32 N	61 35 W	77014	01	
AUASINAUA. CACHOEIRA	FLLS	0 55 N	62 36 W	77013	01	
AUATI-PARANÁ. FURO SEE AUATI PARANÁ. RIO	CHNS	2 51 S	65 37 W	77013	00	
AUATI PARANÁ. RIO	CHNS	2 51 S	65 37 W	77013	01	
AUATI PENA. IGARAPÉ	STM	2 02 S	65 57 W	77013	01	
AUATSINAUA. CACHOEIRA SEE AUASINAUA. CACHOEIRA	FLLS	0 55 N	62 36 W	77013	00	
AUAUPI. IGARAPÉ	STM	0 01 N	63 39 W	77013	01	
AUOI. ILHA	ISL	1 16 N	61 19 W	77014	01	

AUGUSTA VITÓRIA SEE COLÔNIA AUGUSTA VITÓRIA	PPL	24 15 S	50 51 W	77042	00	
AUGUSTINHO	PPL	9 53 S	38 31 W	77032	02	
AUGUSTINHO. RIACHO	STM	9 50 S	38 00 W	77032	02	
AUGUSTO. SALTO	FLLS	8 53 S	58 32 W	77041	01	
AUGUSTO DE LIMA	PPL	18 06 S	44 19 W	77033	01	
AUGUSTO DUPRAT. ESTAÇÃO	RSTN	31 27 S	53 47 W	77044	01	
AUGUSTO FRANCO SEE ROSÁRIO DE MINAS	PPL	21 43 S	43 38 W	77033	00	
AUGUSTO MONTENEGRO	RSTN	1 10 S	67 47 W	77015	01	
AUGUSTO NICOLAU	PPL	25 38 S	46 25 W	77033	02	
AUGUSTO PESTANA	RSTN	22 07 S	44 18 W	77033	01	
AUGUSTO QUEIROGA	PPL	17 29 S	41 40 W	77033	02	
AUGUSTO SEIO	PPL	19 21 S	41 05 W	77033	01	
AUGUSTO SEVERO	PPL	5 52 S	37 19 W	77024	01	
AUGUSTO SEVERO SEE VISTA ALEGRE	PPL	28 49 S	51 48 W	77044	00	
AUGUSTO SOARES	PPL	21 17 S	45 42 W	77033	02	
AUIA. LAGO	LK	1 35 N	61 12 W	77014	01	
AUICHA. RIBEIRÃO	STM	11 25 S	61 57 W	77011	01	
AUIRA. RIBEIRÃO	STM	12 09 S	53 20 W	77051	01	
AULER	PPL	28 46 S	52 25 W	77044	02	
AUNAS	PPL	13 12 S	39 18 W	77032	02	
AURÁ. RIO	STM	2 32 S	44 32 W	77021	01	
AUREA	PPL	27 42 S	52 04 W	77044	02	
AUREIRAS. ILHA DAS SEE ARGEIRAS. ILHA DAS	ISL	22 47 S	43 04 W	77036	00	
AURELIANO HOURÃO	RSTN	21 06 S	44 48 W	77033	01	
AURELIÓPOLIS	PPL	17 09 S	48 48 W	77052	01	
AURELIOPOLIS SEE AURELIÓPOLIS	PPL	17 09 S	48 46 W	77052	00	
AURIFLAMA	PPL	20 41 S	50 34 W	77041	01	
AURILÂNDIA	PPL	16 44 S	50 28 W	77052	01	
AURIZONA	PPL	1 17 S	45 46 W	77021	01	
AURORA	PPL	6 57 S	38 58 W	77023	01	
AURORA	PPL	9 41 S	72 05 W	77012	01	
AURORA	PPL	12 24 S	38 49 W	77032	02	
AURORA	PPL	19 12 S	55 29 W	77051	01	

APPROVED FOR RELEASE: 2007/02/20: CIA-RDP01-00707R000200050005-7

APPROVED FOR RELEASE: 2007/02/20: CIA-RDP01-00707R000200050005-7

AURORA	PPL	23 08 S	59 07 W	77041	01	
AURORA, CACHOEIRA	FLLS	0 15 S	52 45 W	77000	01	
AURORA, ESTAÇÃO	RSTN	21 58 S	47 39 W	77041	01	
AURORA, IGARAPÉ	STM	7 09 S	73 00 W	77013	01	
AURORA, SERRA DA	UPLD	10 12 S	61 28 W	77000	01	
AURUCUPATARI, CACHOEIRA	FLLS	0 26 N	53 08 W	77000	01	
AUSENTES	PPL	28 44 S	50 04 W	77044	01	
AUSENTES, SERRA DOS	HLLS	27 55 S	51 17 W	77044	01	
AUSENTES, SERRA DOS	MT	29 12 S	51 08 W	77044	01	
AUSTIN	PPL	22 43 S	43 32 W	77039	01	
AUTÁ-AÇÚ, PARANÁ SEE MADEIRINHA, PARANÁ	STM	3 25 S	58 51 W	77013	00	
AUTÁS-MIRIM, PARANÁ DO	STMA	3 24 S	58 57 W	77013	01	
AUTÁS-MIRIM, RIO	STM	4 25 S	59 57 W	77013	01	
AUTAZ, ILHA SEE GRANDE DO SORIANO, ILHA	ISL	3 22 S	58 51 W	77013	00	
AUTAZ, RIO SEE AUTÁS-MIRIM, PARANÁ DO	STMA	3 24 S	58 57 W	77013	00	
AUTAZES	PPL	3 35 S	59 08 W	77013	01	
AUTAZ-MIRI, PARANÁ DE SEE AUTÁS-MIRIM, PARANÁ DO	STMA	3 24 S	58 57 W	77013	00	
AUTAZ MIRI, RIO SEE AUTÁS-MIRIM, PARANÁ DO	STMA	3 24 S	58 57 W	77013	00	
AUTAZMIRI, RIO SEE AUTÁS-MIRIM, RIO	STM	4 25 S	59 57 W	77013	00	
AUTAZ-MIRIM, RIO SEE AUTÁS-MIRIM, PARANÁ DO	STMA	3 24 S	58 57 W	77013	00	
AUTAZ-MIRIM, RIO SEE AUTÁS-MIRIM, RIO	STM	4 25 S	59 57 W	77013	00	
AVAHY SEE AVAÍ	PPL	22 08 S	49 22 W	77041	00	
AVAHY, ARROIO SEE VALABOI, ARROIO	STM	29 00 S	55 47 W	77044	00	
AVAÍ	PPL	8 11 S	73 24 W	77012	01	
AVAÍ	PPL	22 08 S	49 22 W	77041	01	
AVAÍ	PPL	27 21 S	51 35 W	77043	01	
AVAÍ, CÓRREGO	STM	10 35 S	55 51	77051	01	
AVAÍ, RIO SEE BATALHINHA, CÓRREGO	STM	22 10 S	49 24	77041	00	
AVAHANDAVA	PPL	21 28 S	49 57 W	77041	01	
AVAHANDAVA, RIBEIRÃO	STM	20 57 S	48 46 W	77041	01	
AVAHANDAVA, SALTO DO	FLLS	21 14 S	49 57 W	77041	01	
AVANTE, RIBEIRÃO	STM	11 25 S	49 34 W	77052	01	
AVANTIGUARA SEE AVATINGUARA	PPL	18 46 S	49 05 W	77033	00	
AVARÉ	PPL	23 05 S	48 55 W	77041	01	
AVARI, RIO SEE AUARI, RIO	STM	3 37 N	63 48 W	77014	00	
AVATINGUARA	PPL	18 46 S	49 05 W	77033	01	
AVEIRO	PPL	3 15 S	55 10 W	77015	01	
AVELAR	PPL	21 40 S	45 28 W	77033	02	
AVELAR	PPL	22 20 S	43 25 W	77035	01	
AVELINA-CUÊ, ARROIO SEE AVELINA CUÊ, RIO	STM	23 44 S	54 25 W	77041	00	
AVELINA CUÊ, RIO	STM	23 44 S	54 29 W	77051	01	
AVELINÓPOLIS	PPL	16 30 S	49 43 W	77052	01	
AVELINO SILVEIRA	PPL	15 06 S	42 49 W	77033	01	
AVENCA	PPL	24 59 S	50 38 W	77042	01	
AVENCAL	PPL	26 14 S	49 37 W	77043	01	
AVENCAL SEE RIO PRÊTO DO SUL	PPL	26 14 S	49 42 W	77043	00	
AVENCAL SEE TINGUI, ESTAÇÃO	RSTN	26 12 S	49 41 W	77043	00	
AVENCAL, SERRA DO	HLLS	26 34 S	50 26 W	77043	01	
AVENCAL DE BAIXO SEE RIO PRÊTO DO SUL	PPL	26 14 S	49 42 W	77043	00	
AVENCAL DO MEIO	PPL	26 15 S	49 42 W	77043	04	
AVENCAS	PPL	22 17 S	50 07 W	77041	01	
AVENDAL SEE TINGUI, ESTAÇÃO	RSTN	26 12 S	49 41 W	77043	00	
AVENIDA	PPL	13 21 S	40 09 W	77032	01	
AVENIDA	PPL	13 45 S	39 32 W	77042	02	
AVENTUREIRO	PPL	21 45 S	42 49 W	77033	01	
AVENTUREIRO, CÓRREGO SEE ÁGUA DOCE, CÓRREGO	STM	18 32 S	40 58 W	77037	00	
AVENTUREIRO, RIBEIRÃO DO	STM	21 52 S	42 39 W	77033	01	
AVENTUREIRO, RIO DO SEE AVENTUREIRO, RIBEIRÃO DO	STM	21 52 S	42 39 W	77033	00	
AVES, ILHA DAS	ISL	10 19 S	55 49 W	77051	01	
AVIAÇÃO	PPL	29 44 S	53 51 W	77044	01	
AVIÁRIO	PPL	12 18 S	38 56 W	77032	02	
AVISO, LAGOA DO	LK	19 24 S	40 03 W	77034	01	
AVISPA, CERRO	MT	1 04 N	65 21 W	77000	00	
AVÓ, LAGO DO	LK	1 22 S	56 41 W	77015	01	
AVOBRAL	PPL	21 12 S	56 50 W	77051	01	

APPROVED FOR RELEASE: 2007/02/20: CIA-RDP01-00707R000200050005-7

APPROVED FOR RELEASE: 2007/02/20: CIA-RDP01-00707R000200050005-7

AXIBI, RIO	STM	2 44 N	63 46 W	77014	01
AXINAL DOS RODRIGUES SEE AXINAL DOS RODRIGUES					
AXINAL DOS RODRIGUES	PPL	25 42 S	50 15 W	77042	00
AXINIM	PPL	4 02 S	59 22 W	77013	01
AXIOMA	PPL	6 45 S	64 31 W	77013	01
AXIRI, IGARAPÉ DO	STM	4 22 S	56 24 W	77015	01
AXIRÁ	PPL	2 51 S	44 04 W	77021	01
AXIRÁ	PPL	4 58 S	44 53 W	77021	01
AXUÍ	PPL	2 11 S	43 36 W	77021	01
AXUÍ, RIO	STM	2 32 S	43 36 W	77021	01
AYAPUA SEE AIAPUÁ	PPL	4 29 S	62 04 W	77013	00
AYAPUÁ, LAGO SEE AIAPUÁ, LAGO	LK	4 27 S	62 08 W	77013	L0
AYMORES SEE IBIRAHÉM	PPL	17 50 S	40 10 W	77032	00
AYMORÉS SEE AYMORÉS	PPL	19 30 S	41 04 W	77033	00
AYMORÉS, SERRA DOS SEE AIMORÉS, SERRA DOS	MTS	19 00 S	41 00 W	77000	00
AYRÃO SEE AIRÃO	PPL	1 56 S	61 22 W	77013	00
AYRI SEE AIPI	PPL	6 54 S	58 17 W	77013	00
AYROSA GALVÃO SEE AIROSA GALVÃO	RSTN	32 04 S	53 11 W	77044	00
AYURUOCA SEE AIURUOCA	PPL	21 58 S	44 36 W	77033	00
AZAMBUJA	PPL	28 30 S	49 13 W	77043	01
AZANGADO, CÓRREGO DO	STM	21 55 S	41 43 W	77035	01
AZANIAZÁ, RIO SEE SUMIDOURO GRANDE, RIO	STM	13 42 S	56 43 W	77051	00
AZARA SEE PURUS, RIO	STM	3 42 S	61 28 W	77000	00
AZAURI	PPL	0 37 N	54 09 W	77015	01
AZEITÃO, CHAPADA DO	UPLD	6 52 S	44 40 W	77021	01
AZEITÃO, SERRA DO SEE AZEITÃO, CHAPADA DO	UPLD	6 52 S	44 40 W	77021	00
AZEITE, MORRO DO	HLL	19 29 S	57 19 W	77051	01
AZEITE, RIBEIRÃO	STM	24 47 S	48 11 W	77041	01
AZEITE, SERRA DO	MTS	24 52 S	48 10 W	77041	01
AZEREDO	PPL	20 17 S	40 27 W	77034	02
AZEVEDO SEE AZEREDO	PPL	20 17 S	40 27 W	77034	00
AZEVEDO SEE CAPELA DE SANTANA	PPL	29 42 S	51 20 W	77044	00
AZEVEDO SOARÉ	PPL	30 04 S	54 36 W	77044	01
AZEVEDRO SOARE SEE AZEVEDO SOARÉ	PPL	30 04 S	54 36 W	77044	00
AZEVÉM	PPL	8 14 S	36 40 W	77026	02
AZEVÉM	PPL	8 51 S	36 42 W	77026	02
AZEVÉM	PPL	8 52 S	36 42 W	77026	02
AZEVERIA SEE AZEVÉM	PPL	8 14 S	36 40 W	77026	00
AZIA, RIBEIRÃO SEE ÁSIA, RIBEIRÃO	STM	8 29 S	46 16 W	77021	00
AZUL, CÓRREGO	STM	16 43 S	50 06 W	77052	02
AZUL, CÓRREGO	STM	18 54 S	50 31 W	77052	01
AZUL, CÓRREGO	STM	20 30 S	52 28 W	77051	01
AZUL, CÓRREGO	STM	20 37 S	41 41 W	77034	02
AZUL, CÓRREGO SEE AZUL, RIBEIRÃO	STM	21 00 S	50 33 W	77041	00
AZUL, CÓRREGO	STM	22 15 S	54 15 W	77051	01
AZUL, CÓRREGO	STM	22 58 S	47 22 W	77041	02
AZUL, IGARAPÉ	STM	2 11 N	60 58 W	77014	01
AZUL, IGARAPÉ	STM	7 52 S	58 47 W	77013	01
AZUL, MORRO	HLL	20 06 S	57 02 W	77051	01
AZUL, RIBEIRÃO	STM	14 22 S	54 28 W	77051	01
AZUL, RIBEIRÃO	STM	21 00 S	50 33 W	77041	01
AZUL, RIO	STM	7 29 S	73 16 W	77012	01
AZUL, RIO	STM	24 14 S	53 45 W	77042	01
AZUL, RIO	STM	24 37 S	52 59 W	77042	01
AZUL, RIO	STM	24 42 S	53 26 W	77042	01
AZUL, RIO	STM	27 23 S	52 25 W	77044	01
AZUL, SERRA	HLL	1 23 S	54 07 W	77015	01
AZUL, SERRA	HLL	11 17 S	40 21 W	77032	01
AZUL, SERRA	HLLS	24 57 S	48 52 W	77042	01
AZUL, SERRA	MT	13 25 S	49 32 W	77052	01
AZUL, SERRA SEE LARANJEIRAS, SERRA DAS	RDGE	11 20 S	42 14 W	77032	00
AZUL, SERRA	RDGE	20 09 S	44 27 W	77033	01
AZUL, SERRA	RDGE	21 17 S	47 35 W	77041	01
AZUL, SERRA	SPUR	22 18 S	45 59 W	77035	02
AZUL, SERRA	UPLD	14 50 S	54 50 W	77051	01
AZURITA	PPL	20 01 S	44 28 W	77033	01

APPROVED FOR RELEASE: 2007/02/20: CIA-RDP01-00707R000200050005-7

APPROVED FOR RELEASE: 2007/02/20: CIA-RDP01-00707R000200050005-7

BABAÇU	PPL	4	19	S	43	36	W	77071	01	BACABAL	PPL	2	40	S	44	16	W	77021	01
BABAÇU, CÓRREGO DO	STM	18	14	S	48	49	W	77042	02	BACABAL	PPL	3	37	S	47	02	W	77021	01
BABAÇULÂNDIA	PPL	7	13	S	47	46	W	77057	01	BACABAL	PPL	3	39	S	41	20	W	77014	01
BABI SEE BABY	PPL	22	42	S	43	23	W	77035	00	BACABAL	PPL	4	14	S	44	47	W	77021	01
BABILÔNIA	PPL	8	17	S	45	57	W	77021	01	BACABAL	PPL	5	17	S	40	34	W	77013	01
BABILÔNIA	PPL	20	10	S	46	39	W	77033	01	BACABAL	PPL	5	26	S	43	52	W	77021	01
BABILÔNIA	PPL	20	56	S	41	25	W	77036	02	BACABAL	PPL	5	32	S	56	55	W	77015	01
BABILÔNIA	PPL	22	33	S	44	28	W	77035	02	BACABAL SEE BACATUBA	PPL	5	40	S	43	42	W	77021	00
BABILÔNIA	RSTN	22	00	S	47	48	W	77041	01	BACABAL	PPL	7	30	S	38	04	W	77052	01
BABILÔNIA, CHAPADÃO DA	SPUR	20	23	S	46	33	W	77033	01	BACABAL	PPL	11	56	S	49	11	W	77052	01
BABILÔNIA, RIACHO	STM	8	16	S	45	40	W	77021	01	BACABAL, IGARAPÉ	STM	3	05	S	57	48	W	77013	01
BABILÔNIA, RIBEIRÃO	STM	18	45	S	46	31	W	77033	01	BACABAL, IGARAPÉ DO	STM	5	52	S	56	54	W	77015	01
BABILÔNIA, RIBEIRÃO DA	STM	10	59	S	49	05	W	77033	01	BACABAL, LAGO	LK	1	30	S	56	09	W	77015	01
BABILÔNIA, RIBEIRÃO DA	STM	20	16	S	46	47	W	77033	01	BACABALZINHO	PPL	5	28	S	56	53	W	77015	01
BABILONIA, RIO SEE BABILÔNIA, RIACHO	STM	8	16	S	45	40	W	77021	00	BACABALZINHO, CÓRREGO	STM	12	41	S	63	20	W	77011	01
BABILÔNIA, RIO	STM	17	10	S	53	09	W	77042	01	BACABATIUA, RIO SEE PAÇABATIUA, RIO	STM	5	14	S	46	55	W	77021	00
BABILÔNIA, SERRA DA	UPLD	11	05	S	61	14	W	77042	01	BACABUDÁ, IGARAPÉ	STM	2	24	S	58	20	W	77013	01
BABITONGA, BAÍA SEE SÃO FRANCISCO, BAÍA DE	BAY	26	10	S	48	34	W	77043	00	BACADA	PPL	6	20	S	64	53	W	77013	01
BABITONGA, BARRA DO SEE SÃO FRANCISCO, BARRA DO	ENTR	26	12	S	48	37	W	77043	00	BACAERI	PPL	14	17	S	55	04	W	77041	01
BABONÃ, RIO	STM	6	35	S	66	27	W	77013	01	BACAETAVA	PPL	23	26	S	47	36	W	77041	01
BABONAN, RIO SEE BABONÃ, RIO	STM	6	35	S	66	27	W	77013	00	BACAÍNA SEE BOCAINA	PPL	6	45	S	44	04	W	77021	00
BABURÉ, CACHOEIRA	FLLS	4	37	S	56	15	W	77015	01	BACAIUVAL SEE CANTA GALO	PPL	14	39	S	57	13	W	77051	00
BABY	PPL	22	42	S	43	23	W	77035	01	BACAJA, RIO	STM	3	25	S	51	50	W	77015	01
BABYLONIA SEE BABILÔNIA	PPL	22	33	S	44	28	W	77035	00	BACAJÁ, RIO SEE BACAJAÍ, RIO	STM	3	27	S	51	53	W	77015	00
BABYLONIA, RIBEIRÃO SEE BABILÔNIA, RIO	STM	8	16	S	45	40	W	77021	00	BACAJAMI, RIO SEE BACAJAÍ, RIO	STM	3	27	S	51	53	W	77015	00
BABYLONIA, RIO SEE BABILÔNIA, RIO	STM	17	10	S	53	05	W	77042	00	BACAJAÍ, RIO	STM	3	27	S	51	53	W	77015	01
BACABA	PPL	2	59	S	43	51	W	77021	01	BACALHAL, RIO SEE BACALHAU, RIBEIRÃO	STM	14	18	S	48	17	W	77042	00
BACABA	PPL	3	25	S	66	03	W	77013	01	BACALHAU	PPL	12	19	S	38	26	W	77032	02
BACABA	PPL	6	19	S	48	10	W	77011	00	BACALHAU, CANAL DO	CHNN	23	03	S	43	34	W	77036	00
BACABA	PPL	10	55	S	48	31	W	77042	01	BACALHAU, CÓRREGO DO	STM	17	53	S	39	30	W	77032	02
BACABA, CACHOEIRA DA	FLLS	8	02	S	58	46	W	77013	01	BACALHAU, RIBEIRÃO	STM	14	18	S	48	17	W	77042	01
BACABA, IGARAPÉ	STM	0	58	N	61	42	W	77014	01	BACALHAU, RIBEIRÃO SEE BACALHAU, RIO	STM	20	35	S	43	00	W	77043	00
BACABA, IGARAPÉ	STM	3	35	S	68	45	W	77013	01	BACALHAU, RIO	STM	20	35	S	43	00	W	77033	01
BACABAL	PPL	1	27	N	60	42	W	77014	01	BACAMARTE, RIACHO	STM1	6	32	S	41	19	W	77022	02
										BACANAL, CACHOEIRA DO	FLLS	5	18	S	48	55	W	77015	01

APPROVED FOR RELEASE: 2007/02/20: CIA-RDP01-00707R000200050005-7

APPROVED FOR RELEASE: 2007/02/20: CIA-RDP01-00707R000200050005-7

BACANGA, BRAÇO DE MAR	INLT	2 30 S	44 18 W	77021	00
BACANGA, RIO SEE					
BACANGA, BRAÇO DE MAR	INLT	2 30 S	44 18 W	77021	00
BAÇÃO	PPL	20 20 S	43 50 W	77033	01
BACATU	PPL	3 49 S	44 52 W	77021	01
BACATUBA	PPL	5 40 S	43 42 W	77021	01
BACAUBA	PPL	8 47 S	45 27 W	77022	02
BACAUBAS SEE BACAUBA	PPL	8 57 S	45 27 W	77022	00
BACAXA	PPL	22 54 S	42 28 W	77035	01
BACAXA, RIO	STM	22 44 S	42 21 W	77035	01
BACAYUVAL SEE CANTA GALO	PPL	14 39 S	57 13 W	77051	00
BACELAR	PPL	21 55 S	42 37 W	77035	01
BACIA, IGARAPÉ	STM	5 07 S	69 31 W	77013	01
BACIA DO ARENITO, RIBEIRÃO	STM	11 34 S	61 36 W	77011	01
BACOPARI, CABO SEE BACUPARI, CABO DE	CAPE	6 23 S	34 58 W	77024	00
BACOPARY, CAPE SEE BACUPARI, CABO DE	CAPE	6 23 S	34 58 W	77024	00
BACOPARY, PONTA DE SEE BACUPARI CABO DE	CAPE	6 23 S	34 58 W	77024	00
BACRE SEE BACRE	PPL	1 54 S	50 12 W	77015	00
BACU, FURO DO	STRM	0 16 S	48 07 W	77013	00
BACU, LAGO	LK	0 16 S	48 01 W	77013	01
BACUPARI, CABO DE	CAPE	6 23 S	34 58 W	77024	01
BACURI	PPL	1 44 S	45 08 W	77021	01
BACURI	PPL	3 03 S	42 09 W	77021	01
BACURI	PPL	3 14 S	42 15 W	77021	01
BACURI	PPL	3 20 S	42 30 W	77021	01
BACURI	PPL	4 30 S	44 20 W	77021	01
BACURI	PPL	4 51 S	62 32 W	77013	01
BACURI	PPL	5 46 S	47 48 W	77052	01
BACURI	PPL	5 56 S	47 14 W	77021	01
BACURI	PPL	6 26 S	43 20 W	77021	01
BACURI	PPL	6 33 S	47 59 W	77052	01
BACURI	PPL	6 54 S	44 14 W	77021	01
BACURI	PPL	7 36 S	71 25 W	77013	00
BACURI	PPL	21 03 S	50 59 W	77041	01
BACURI	PSTN	20 50 S	52 55 W	77041	01

BACURI SEE SANTA QUITÉRIA DO MARANHÃO	PPL	1 31 S	42 32 W	77021	00
BACURI, CACHOEIRA	FLLS	1 28 N	62 20 W	77014	01
BACURI, CACHOEIRA	FLLS	5 29 S	54 18 W	77015	01
BACURI, CORREGO	STM	18 41 S	50 42 W	77052	02
BACURI, IGARAPÉ	STM	0 34 N	67 14 W	77013	01
BACURI, IGARAPÉ	STM	0 59 N	62 05 W	77014	01
BACURI, IGARAPÉ	STM	4 30 S	49 33 W	77015	01
BACURI, IGARAPÉ	STM	7 36 S	71 24 W	77013	01
BACURI, IGARAPÉ SEE JUCURI, IGARAPÉ	STM	13 03 S	61 14 W	77011	00
BACURI, ILHA DO	ISL	2 55 S	49 43 W	77015	01
BACURI, RIBEIRÃO	STM	21 04 S	49 54 W	77041	01
BACURI, RIO	STM	3 21 S	42 29 W	77022	01
BACURI, RIO SEE BACURI, IGARAPÉ	STM	4 30 S	49 33 W	77015	00
BACURI, SERRA DO	UPLD	6 40 S	47 40 W	77052	01
BACURI GRANDE	PPL	5 26 S	48 36 W	77015	01
BACURI GRANDE, CACHOEIRA	FLLS	3 22 S	49 08 W	77015	01
BACURI GRANDE, RIBEIRAO	STM	5 30 S	48 20 W	77015	01
BACURI GRANDE, RIO SEE BACURI GRANDE, RIBEIRÃO	STM	5 30 S	48 20 W	77015	00
BACURIIEUA	PPL	0 59 S	46 44 W	77015	01
BACURITI	PPL	21 37 S	49 26 W	77041	01
BACURITUBA	PPL	2 43 S	44 43 W	77021	01
BACURIZINHO	PPL	5 25 S	48 38 W	77015	01
BACURIZINHO, CACHOEIRA	FLLS	3 25 S	49 11 W	77015	01
BACURIZINHO, RIO SEE SURUBIM, RIBEIRÃO	STM	5 25 S	48 26 W	77015	00
BACURURI SEE BARRA DE BACURURU	PPL	3 45 S	66 11 W	77013	00
BACURURU SEE BARRA DE BACURURU	PPL	3 45 S	66 11 W	77013	00
BACURY SEE BACURI	PPL	4 51 S	62 32 W	77013	00
BACURY SEE BACURI	PPL	7 36 S	71 25 W	77013	00
BACURY, ILHA DE SEE BACURI, ILHA DE	ISL	2 55 S	49 43 W	77015	00
BACURY GRANDE SEE BACURI GRANDE	PPL	5 26 S	48 36 W	77015	00
BACURY SINHO SEE BACURIZINHO	PPL	5 25 S	48 38 W	77015	00
BADABAANI, IGARAPÉ	STM	0 44 N	66 52 W	77013	01
BADABADIA, IGARAPÉ	STM	0 24 N	66 41 W	77013	01

APPROVED FOR RELEASE: 2007/02/20: CIA-RDP01-00707R000200050005-7

APPROVED FOR RELEASE: 2007/02/20: CIA-RDP01-00707R000200050005-7

BADADIRI, LAGO	LK	2 01 S	58 17 W	77013	01
BADAJÓS	PPL	2 31 S	47 47 W	77019	02
BADAJÓS	PPL	3 25 S	42 40 W	77013	01
BADAJÓS	PPL	10 34 S	36 49 W	77031	01
BADAJÓS, IGARAPÉ SEE BADAJÓS, RIO	STM	3 15 S	63 02 W	77013	00
BADAJÓS, LAGO	LK	7 15 S	62 47 W	77013	01
BADAJÓS, RIO	STM	3 15 S	63 02 W	77013	01
BADAJÓZ SEE BADAJÓS	PPL	2 31 S	47 47 W	77019	00
BADARÉ	PPL	21 19 S	41 40 W	77035	02
BADIA	PPL	9 40 S	37 45 W	77031	02
BAECUDJAGUIRE, MORRO	UPLD	16 05 S	54 27 W	77051	01
BAEPENDI	PPL	21 57 S	44 53 W	77033	01
BAEPENDI, RIO	STM	21 52 S	45 04 W	77033	01
BAEPENDY SEE BAEPENDI	PPL	21 57 S	44 53 W	77033	00
BAEPENDY, RIO SEE BAEPENDI, RIO	STM	21 52 S	45 04 W	77033	00
BAETA	PPL	11 12 S	43 05 W	77032	01
BAÊTA SEE BAETÊ	PPL	13 43 S	40 04 W	77032	00
BAETA, RIACHO	STM	13 34 S	41 43 W	77032	02
BAETA, RIACHO	STM	13 46 S	40 06 W	77032	02
BAETAS SEE SÃO JOAQUIM DOS BAITAS	PPL	6 59 S	62 49 W	77013	00
BAETÊ	PPL	13 43 S	40 04 W	77032	01
BAGAGEIRO, CÓRREGO SEE BAGAGEIRO, RIO	STM	19 06 S	51 44 W	77052	00
BAGAGEIRO, RIO	STM	19 06 S	51 44 W	77052	01
BAGASEN SEE IRAÍ DE MINAS	PPL	18 59 S	47 28 W	77033	00
BAGASEN, CÓRREGO SEE BAGASEN, RIBEIRÃO	STM	16 22 S	50 54 W	77052	00
BAGASEN, RIBEIRÃO SEE BAGASEN, RIO	STM	11 37 S	48 12 W	77052	00
BAGASEN, RIBEIRÃO	STM	16 22 S	50 54 W	77042	01
BAGASEN, RIBEIRÃO	STM	20 08 S	49 40 W	77033	01
BAGASEN, RIO	STM	11 37 S	48 12 W	77052	01
BAGASEN, RIO	STM	13 58 S	48 21 W	77052	01
BAGASEN, RIO	STM	18 26 S	47 52 W	77033	01
BAGASSINHA, RIBEIRÃO SEE BAJINHA, RIBEIRÃO	STM	11 33 S	47 45 W	77052	00
BAGÉ	PPL	31 20 S	54 06 W	77046	01
BAGOTE, MONTE	HLL	3 09 N	52 18 W	77016	01
BAGOTTE, MONTE SEE BAGOTE, MONTE	HLL	3 09 N	52 18 W	77316	00

BAGRE	PPL	1 54 S	50 12 W	77015	01
BAGRE	PPL	15 57 S	55 43 W	77091	01
BAGRE SEE BOM JESUS DO BAGRE	PPL	19 18 S	42 30 W	77033	00
BAGRE SEE BAGRES	RSTP	11 22 S	40 36 W	77092	00
BAGRE, CÓRREGO	STM	17 46 S	48 50 W	77052	01
BAGRE, CÓRREGO	STM	19 31 S	49 58 W	77033	02
BAGRE, CÓRREGO DO	STM	18 49 S	44 58 W	77033	01
BAGRE, ILHA DO	ISL	1 53 S	50 12 W	77015	01
BAGRE, RIACHO DO SEE BAGRE, CÓRREGO DO	STM	18 49 S	44 58 W	77033	00
BAGRE, RIBEIRÃO	STM	18 05 S	48 39 W	77052	01
BAGRE, RIBEIRÃO DO	STM	22 57 S	50 29 W	77041	01
BAGRE, RIO	STM	21 19 S	42 50 W	77033	01
BAGRE ASSADO, ILHA DO	ISL	2 47 S	42 03 W	77021	01
BAGRES	RSTP	11 22 S	40 36 W	77092	01
BAGRES, LAGO DOS	LGN	1 58 N	50 38 W	77016	01
BAGRES, RIBEIRÃO SEE BAGRE, RIBEIRÃO DO	STM	15 40 S	48 33 W	77051	00
BAGRES, RIBEIRÃO	STM	16 49 S	47 48 W	77042	02
BAGRES, RIBEIRÃO DOS	STM	20 42 S	47 35 W	77041	02
BAGRES, RIBEIRÃO DOS	STM	21 20 S	49 42 W	77041	01
BAGRES, TRAVESSÃO DOS	RPDS	5 35 S	46 34 W	77015	01
BAGUAÇU	PPL	20 10 S	47 35 W	77041	01
BAGUAÇU	PPL	22 43 S	49 04 W	77041	01
BAGUAÇU	PPL	21 47 S	50 19 W	77041	01
BAGUAÇU	PPL	21 23 S	57 30 W	77051	01
BAGUAÇU	PPL	21 49 S	46 56 W	77051	01
BAGUAÇU	RSTN	21 53 S	47 20 W	77041	01
BAGUAÇU, CÓRREGO SEE BAGUAÇU, RIBEIRÃO	STM	21 04 S	50 22 W	77041	00
BAGUAÇU, CÓRREGO	STM	21 18 S	56 58 W	77051	01
BAGUAÇU, RIBEIRÃO	STM	19 49 S	52 13 W	77051	01
BAGUAÇU, RIBEIRÃO	STM	21 04 S	50 22 W	77041	02
BAGUARI	PPL	18 22 S	42 48 W	77033	01
BAGUARI	PPL	18 57 S	42 06 W	77033	01
BAGUARI	PPL	22 52 S	47 59 W	77041	01
BAGUARI, CACHOEIRA	FLLS	19 02 S	42 07 W	77033	01
BAGUASSU SEE BAGUAÇU	RSTN	21 53 S	47 20 W	77041	00

APPROVED FOR RELEASE: 2007/02/20: CIA-RDP01-00707R000200050005-7

APPROVED FOR RELEASE: 2007/02/20: CIA-RDP01-00707R000200050005-7

BAGUASSU SEE BAGUAÇU	PPL	20 43 S	49 04 W	77041	00
BAGUASSU, RIBEIRÃO SEE BAGUAÇU, RIBEIRÃO	STM	21 04 S	50 22 W	77041	00
BAHIA SEE SALVADOR	PPL	12 59 S	38 31 W	77032	00
BAHIA SEE BAÍA	PPL	26 49 S	52 02 W	77043	00
BAHIA SEE ALTO DA BAIA	RSTP	19 57 S	44 31 W	77033	00
BAHÍA, ARROYO SEE BAÍA, IGARAPÉ	STM	11 01 S	68 44 W	77000	00
BAHIA, CERRO DE LA SEE BAÍA GRANDE, MORRO DE	MT	15 33 S	60 18 W	77000	00
BAHIA, ESTADO DA	ADMD	12 00 S	42 00 W	77032	01
BAHIA DE PEDRA SEE BAIA DAS PEDRAS	PPL	16 28 S	58 05 W	77051	00
BAHIA DO JENIPAPO SEE BAÍA DO JENIPAPO	PPL	19 40 S	56 09 W	77051	00
BAHÍA GRANDE, MORRO DE LA SEE BAÍA GRANDE, MORRO DE	MT	15 33 S	60 18 W	77000	00
BAHIA NEGRA, LAGUNA DE LA SEE NEGRA, BAÍA	MRSH	20 00 S	58 00 W	77000	00
BAHIANOS SEE BAIANOS	PPL	6 18 S	62 13 W	77013	00
BAHÚ, IGARAPÉ SEE RAÚ, IGARAPÉ	STM	6 53 S	52 23 W	77015	00
BAHÚ, IGARAPÉ SEE RAÚ, IGARAPÉ	STM	7 26 S	56 47 W	77015	00
BAHÚ, RIO SEE RAÚ, IGARAPÉ	STM	7 26 S	56 47 W	77015	00
BAHÚ, TRAVESSÃO DO SEE BAÚ, TRAVESSÃO DO	RPDS	6 58 S	52 18 W	77015	00
BAHUS SEE BAÚS	PPL	18 19 S	53 10 W	77051	00
BAHUSINHO SEE BAÚS	PPL	18 19 S	53 10 W	77051	00
BAIA SEE BAHIA, ESTADO DA	ADMD	12 00 S	42 00 W	77032	00
BAÍA	PPL	0 47 S	51 09 W	77015	01
BAÍA SEE SALVADOR	PPL	12 59 S	38 31 W	77032	00
BAÍA	PPL	16 44 S	56 59 W	77041	01
BAÍA	PPL	19 56 S	56 17 W	77041	02
BAÍA	PPL	20 07 S	55 48 W	77041	02
BAÍA	PPL	26 49 S	52 02 W	77043	03
BAÍA, IGARAPE	STM	2 52 N	62 01 W	77014	01
BAÍA, IGARAPÉ	STM	8 26 S	71 05 W	77012	01
BAÍA, IGARAPÉ (BRAZIL)= ARROYO BAHÍA (BOLIVIA)	STM	11 01 S	68 44 W	77000	01
BAÍA, IGARAPÉ DA	STM	6 05 S	54 08 W	77015	01
BAÍA BELA	PPL	16 10 S	58 45 W	77041	01
BAÍA BONITA	PPL	13 45 S	40 13 W	77012	02
BAÍA DAS GARÇAS	PPL	21 04 S	56 52 W	77051	01
BAÍA DAS GRAÇAS SEE BAÍA DAS GARÇAS	PPL	21 04 S	56 50 W	77051	00
BAÍA DAS PEDRAS	PPL	16 28 S	58 05 W	77051	00
BAÍA DAS PEDRAS	PPL	19 17 S	55 43 W	77051	01
BAÍA DA TRAIÇÃO	PPL	6 42 S	34 56 W	77025	01
BAÍA DE CIMA	PPL	7 26 S	34 50 W	77025	01
BAÍA DE LAS PEDRAS SEE BAÍA DAS PEDRAS	PPL	16 28 S	58 05 W	77051	00
BAÍA DE PEDRAS SEE BAÍA DAS PEDRAS	PPL	16 28 S	58 05 W	77051	00
BAÍA DE SÃO FELIX SEE BARRA DO FÉLIX	PPL	16 28 S	55 56 W	77051	00
BAÍA DE SÃO LUÍS	PPL	16 42 S	57 13 W	77051	01
BAÍA DO CERVO	PPL	19 30 S	* * W	77051	01
BAÍA DO JENIPAPO	PPL	19 40 S	56 09 W	77051	00
BAÍA DOS CAVALOS	PPL	16 20 S	56 12 W	77041	01
BAÍA DOS MUNES	PPL	15 43 S	55 54 W	77051	01
BAÍA DOS PÁSSAROS	PPL	16 36 S	55 52 W	77041	01
BAÍA DOS PÁSSAROS	PPL	17 50 S	55 29 W	77041	01
BAÍA FORMOSA	PPL	6 22 S	35 00 W	77024	01
BAÍA FORMOSA	PPL	22 58 S	41 58 W	77035	01
BAÍA FUNDA	PPL	8 53 S	45 58 W	77032	02
BAÍA GRANDE, MORRO DE (BRAZIL)= MORRO DE LA BAHÍA GRANDE (BOLIVIA)	MT	15 33 S	60 18 W	77000	01
BAÍA MINEIRA	PPL	18 28 S	56 27 W	77051	01
BAIANA	PPL	17 51 S	40 47 W	77033	01
BAIANAS, RIBEIRÃO	STM	18 05 S	41 32 W	77033	01
BAIANO, RIO SEE ARAÚ, RIO	STM	14 08 S	39 04 W	77032	00
BAIANÓPOLIS	PPL	19 46 S	54 47 W	77051	01
BAIANOS	PPL	6 18 S	62 13 W	77013	01
BAIANOS	PPL	24 25 S	52 59 W	77042	01
BAIÃO	PPL	2 41 S	49 41 W	77013	01
BAIÃO	PPL	3 10 S	43 39 W	77021	01
BAIÃO	PPL	3 12 S	52 06 W	77015	01
BAIÃO	PPL	11 31 S	47 42 W	77052	02
BAIÃO, RIACHO	STMI	6 13 S	37 13 W	77000	01
BAIÃO GRANDE	PPL	8 48 S	37 21 W	77028	02

APPROVED FOR RELEASE: 2007/02/20: CIA-RDP01-00707R000200050005-7

APPROVED FOR RELEASE: 2007/02/20: CIA-RDP01-00707R000200050005-7

BAIÃO VELHO, MORRO DO	MTS	16 18 S	43 32 W	77033	01
BAIÃOZINHO	PPL	9 47 S	37 20 W	77026	02
BAIA PIRAPUTANGA	PPL	16 18 S	46 28 W	77051	01
BAIA SANTA CLARA	PPL	19 26 S	55 23 W	77051	01
BAIA VERDE	PPL	17 43 S	55 53 W	77051	01
BAIACANGA	PPL	21 43 S	57 17 W	77041	01
BAICA, LAGO SEE PARICÁ, LAGO	LK	1 53 S	69 44 W	77019	00
BAIERAU	PPL	2 07 N	59 45 W	77016	01
BAILE	PPL	22 14 S	53 24 W	77041	01
BAILE, RIBEIRÃO SEE CAMPANHA, RIO	STM	22 30 S	53 32 W	77041	00
BAILE, RIO SEE CAMPANHA, RIO	STM	22 30 S	53 32 W	77041	00
BAILEQUE	PPL	0 58 N	50 04 W	77016	01
BAILEQUE	PPL	2 46 S	49 47 W	77015	01
BAILEQUE, RANCO DO	FLAT	1 05 N	49 53 W	77016	01
BAILEQUE, ILHA	ISL	1 02 N	49 38 W	77016	01
BAIANO	PPL	14 41 S	44 26 W	77041	01
BAIÕES	PPL	20 37 S	49 20 W	77019	01
BAIOS, ARROIO DOS	STM	27 47 S	53 03 W	77044	02
BAIREIRO	PPL	27 45 S	53 06 W	77044	01
BAIRREIRO	PPL	22 36 S	47 06 W	77041	01
BAIRREIRO	PPL	22 52 S	47 41 W	77041	02
BAIRRO ALTO	PPL	23 29 S	45 23 W	77041	01
BAIRRO DA ENSEADA	PPL	23 43 S	45 26 W	77041	01
BAIRRO DA IMBUIA	PPL	24 52 S	51 00 W	77042	01
BAIRRO DAS PEDREIRAS SEE BAIRRO DOS PEDREIRAS	PPL	21 44 S	51 50 W	77041	00
BAIRRO DE SÃO LOURENÇO SEE PRAIA DE SAO LOURENÇO	PPL	23 49 S	46 09 W	77041	00
BAIRRO DO BARREIRO SEE BARREIRO	PPL	23 28 S	49 17 W	77041	00
BAIRRO DO BARRO	PPL	23 43 S	45 24 W	77041	02
BAIRRO DO BONITO	PPL	22 50 S	45 02 W	77041	01
BAIRRO DO FELISBERTO	PPL	24 02 S	50 39 W	77042	01
BAIRRO DO JACU SEE JACU	PPL	23 19 S	48 32 W	77041	00
BAIRRO DO PEDROSO	PPL	22 48 S	45 04 W	77041	01
BAIRRO DOS PATOS SEE FAZENDA SÃO SEBASTIÃO	PPL	22 08 S	49 32 W	77041	00
BAIRRO DOS PEDREIRAS	MPL	21 44 S	51 50 W	77041	02
BAIRRO DOS TELLES	PPL	23 50 S	50 27 W	77042	00
BAIRRO DO TELES SEE BAIRRO DOS TELLES	PPL	23 59 S	50 27 W	77042	00
BAIRRO DO VITAL	PPL	22 55 S	47 22 W	77041	01
BAIRRO MONTE BELO SEE MONTE BELO	PPL	21 19 S	47 42 W	77041	00
BAIRRO TAQUARIVAÍ SEE TAQUARIVAÍ	PPL	23 56 S	48 41 W	77041	00
BAITACA SEE LIBERATO SALZANO	PPL	27 15 S	51 04 W	77044	00
BAITACA, ARROIO	STM	27 32 S	53 26 W	77044	01
BAITAPORÃ SEE BATAIPORÃ	PPL	22 20 S	53 17 W	77041	00
BAIUÇU, FURO SEE BUIUÇU, FURO	STMO	1 48 S	50 17 W	77019	00
BAIXA	PPL	4 11 S	63 45 W	77021	01
BAIXA	PPL	12 27 S	40 38 W	77032	02
BAIXA	PPL	19 58 S	47 58 W	77033	01
BAIXA, CACHOEIRA	FLLS	10 34 S	63 12 W	77021	01
BAIXA, LAGOA SEE BAIXO, LAGOA DE	LK	29 49 S	50 18 W	77041	00
BAIXA, SERRA DA	MTS	19 44 S	48 34 W	77033	02
BAIXA ALEGRE	PPL	13 08 S	39 28 W	77032	02
BAIXA ALEGRE	PPL	13 27 S	40 01 W	77032	02
BAIXA ALEGRE	PPL	13 57 S	39 38 W	77032	02
BAIXA ALEGRE	PPL	14 03 S	39 49 W	77032	01
BAIXA ALEGRE	PPL	14 13 S	39 58 W	77032	01
BAIXA DA BARRIGUDA, RIACHO	STMI	9 40 S	38 10 W	77032	02
BAIXA BONITA	PPL	15 42 S	40 54 W	77033	01
BAIXA BRANCA	PPL	5 13 S	37 49 W	77023	01
BAIXA DA AREIA	PPL	10 09 S	37 03 W	77031	01
BAIXA DA CIRITA, RIACHO	STMI	10 11 S	38 21 W	77032	01
BAIXADA DO BURGO	PPL	9 57 S	37 31 W	77031	02
BAIXA DA IMBIRA	PPL	11 59 S	44 38 W	77032	01
BAIXA DA LAGOA	PPL	6 29 S	41 21 W	77022	01
BAIXA DA LAGOA	PPL	12 38 S	39 49 W	77032	02
BAIXADÃO	PPL	19 11 S	54 19 W	77041	01
BAIXADÃO, CORREGO	STM	19 05 S	54 16 W	77041	01
BAIXA-D'AREIA SEE BAIXA DA AREIA	PPL	10 09 S	37 03 W	77031	00
BAIXA DAS CARAIBEIRAS, RIACHO	STMI	9 40 S	38 10 W	77032	02
BAIXA DA SERRA	PPL	6 35 S	43 52 W	77021	01
BAIXA DA UMBURANA	PPL	8 33 S	37 46 W	77026	02
BAIXA DO ANGICO, RIACHO	STMI	9 40 S	38 01 W	77032	02
BAIXA DO APOEIRA	PPL	13 32 S	40 58 W	77032	02

APPROVED FOR RELEASE: 2007/02/20: CIA-RDP01-00707R000200050005-7

APPROVED FOR RELEASE: 2007/02/20: CIA-RDP01-00707R000200050005-7

BAIXA DO CEDRO	PPL	13 01 S	43 40 W	77032	01
BAIXA DO CHARITÉ, RIACHO SEE BAIXA DA CIRITÁ, RIACHO	STMI	17 11 S	38 11 W	77032	00
BAIXA DO ICÓ, RIACHO SEE ICÓ, RIACHO DO	STMI	9 33 S	40 24 W	77032	00
BAIXA DO JACU	PPL	12 27 S	41 06 W	77032	02
BAIXA DO JUÁ	PPL	6 39 S	40 58 W	77031	01
BAIXA DO JUÁ, RIACHO	STMI	9 27 S	38 23 W	77032	02
BAIXA DO JUAZEIRO	CPUR	5 11 S	36 53 W	77026	01
BAIXA DO MÁXIMO	PPL	17 27 S	37 55 W	77032	01
BAIXA DO MULUNGU, RIACHO	STMI	9 19 S	38 16 W	77032	02
BAIXA DO MURITI, RIACHO	STMI	9 58 S	38 19 W	77032	02
BAIXA DO PALMEIRA	PPL	7 45 S	39 13 W	77032	01
BAIXA DO PAU FERRO	PPL	8 46 S	36 37 W	77026	02
BAIXA DO PAU FERRO, CORREGO	STM	15 29 S	41 26 W	77033	01
BAIXA DO QUINQUIM	PPL	5 13 S	35 37 W	77024	01
BAIXA DO RIACHÃO	PPL	13 15 S	39 07 W	77032	01
BAIXA DO RIACHÃO, RIACHO	STMI	9 24 S	38 17 W	77032	02
BAIXA DO SERROTE	PPL	9 02 S	37 31 W	77027	02
BAIXA DO TINGUI	PPL	15 58 S	44 24 W	77019	01
BAIXA DO TUBARÃO, RIACHO DA SEE BAIXA DO TUBARÃO, RIO	STM	10 55 S	38 14 W	77032	00
BAIXA DO TUBARÃO, RIO	STM	10 55 S	38 14 W	77032	01
BAIXA FEIA SEE SÃO FELIX DO PIAUÍ	PPL	5 56 S	42 07 W	77022	00
BAIXA FRIA	PPL	3 50 S	41 17 W	77023	02
BAIXA FRIA SEE SÃO FELIX DO PIAUÍ	PPL	5 56 S	42 07 W	77022	00
BAIXA FUNDA	PPL	9 20 S	36 16 W	77027	02
BAIXA FUNDA	PPL	9 41 S	38 07 W	77032	02
BAIXA FUNDA	PPL	9 41 S	38 22 W	77032	02
BAIXA FUNDA	PPL	12 35 S	41 15 W	77032	02
BAIXA GRANDE	PPL	2 20 S	44 36 W	77021	01
BAIXA GRANDE	PPL	5 25 S	44 05 W	77021	01
BAIXA GRANDE	PPL	5 41 S	37 27 W	77026	01
BAIXA GRANDE	PPL	6 55 S	41 36 W	77022	01
BAIXA GRANDE	PPL	7 59 S	42 49 W	77022	01
BAIXA GRANDE	PPL	9 08 S	40 58 W	77032	01
BAIXA GRANDE	PPL	9 25 S	38 26 W	77032	02
BAIXA GRANDE	PPL	9 44 S	36 13 W	77027	02
BAIXA GRANDE	PPL	10 49 S	38 15 W	77032	01
BAIXA GRANDE	PPL	11 26 S	38 38 W	77032	01
BAIXA GRANDE	PPL	11 57 S	40 11 W	77032	01
BAIXA GRANDE	PPL	12 24 S	41 12 W	77032	01
BAIXA GRANDE	PPL	12 50 S	40 52 W	77032	02
BAIXA GRANDE	PPL	13 36 S	40 24 W	77032	01
BAIXA GRANDE	PPL	14 42 S	41 58 W	77032	01
BAIXA GRANDE	PPL	16 06 S	42 07 W	77033	01
BAIXA GRANDE, ILHA SEE CUJUBA, ILHA	ISL	1 28 S	52 02 W	77015	00
BAIXA GRANDE, RIACHO	STMI	4 00 S	42 20 W	77022	02
BAIXA GRANDE, RIACHO	STMI	5 36 S	37 17 W	77024	01
BAIXA GRANDE, RIACHO	STMI	9 27 S	38 23 W	77032	02
BAIXA GRANDE, SERRA DA	RDGE	10 16 S	42 08 W	77032	01
BAIXA GRANDE DA LEOPOLDINA	RSTN	21 57 S	41 08 W	77035	02
BAIXÃO	PPL	5 41 S	42 37 W	77022	01
BAIXÃO	PPL	10 18 S	43 33 W	77032	01
BAIXÃO	PPL	12 39 S	41 52 W	77032	01
BAIXÃO	PPL	12 48 S	46 38 W	77032	01
BAIXÃO	PPL	13 09 S	39 27 W	77032	02
BAIXÃO	PPL	13 15 S	39 53 W	77032	02
BAIXÃO	PPL	13 41 S	40 05 W	77032	01
BAIXÃO	PPL	21 22 S	47 29 W	77041	02
BAIXÃO DA FORTALEZA SEE BAIXÃO DO DAMÁZIO	PPL	10 10 S	43 42 W	77032	00
BAIXÃO DE AREIA	PPL	5 58 S	43 58 W	77021	01
BAIXÃO DE FÔRRO	PPL	11 09 S	43 48 W	77032	02
BAIXÃO DO CALISTA SEE BAIXÃO DO CALISTO	PPL	9 27 S	43 11 W	77032	00
BAIXÃO DO CALISTO	PPL	9 27 S	43 11 W	77032	01
BAIXÃO DO CALIXTO SEE BAIXÃO DO CALISTO	PPL	9 27 S	43 11 W	77032	00
BAIXÃO DO DAMÁSIO SEE BAIXÃO DO DAMÁZIO	PPL	10 10 S	43 42 W	77032	00
BAIXÃO DO DAMÁZIO	PPL	10 10 S	43 42 W	77032	02
BAIXÃO DO FERRO SEE BAIXÃO DE FÔRRO	PPL	11 09 S	43 48 W	77032	00
BAIXÃO DO LUCAS	PPL	12 26 S	44 54 W	77032	01

APPROVED FOR RELEASE: 2007/02/20: CIA-RDP01-00707R000200050005-7

APPROVED FOR RELEASE: 2007/02/20: CIA-RDP01-00707R000200050005-7

BAIRÃO GRANDE	PPL	5 50 S	44 24 W	77021	01
BAIRÃO VELHO	PPL	9 32 S	43 21 W	77032	01
BAIRÃO VELHO	PPL	10 06 S	42 43 W	77032	01
BAIRÃO VELHO	PPL	10 34 S	43 32 W	77032	01
BAIRÃO VELHO, MORRO DO SEE BAIÃO VELHO, MORRO DO	MTL	16 18 S	43 12 W	77033	00
BAIRA QUENTE	PPL	16 57 S	42 04 W	77035	01
BAIRA QUENTE	PPL	17 16 S	42 20 W	77033	01
BAIRAS	PPL	8 16 S	43 08 W	77027	01
BAIRA SÊCA	PPL	9 33 S	43 04 W	77032	02
BAIRA SÊCA	PPL	16 44 S	40 46 W	77033	01
BAIRA VELHA	PPL	8 44 S	37 20 W	77026	02
BAIRA VERDE SEE JOÃO CÂMARA	PPL	5 32 S	35 48 W	77024	00
BAIRA VERDE SEE ITAMARACÁ	PPL	7 45 S	34 50 W	77026	00
BAIRA VERDE SEE SANTA CRUZ DA BAIRA VERDE	PPL	7 49 S	38 10 W	77026	00
BAIRA VERDE	PPL	9 53 S	67 37 W	77012	01
BAIRA VERDE	RSTN	6 19 S	37 59 W	77024	01
BAIRA VERDE, SERRA DA	RDGE	7 45 S	37 55 W	77000	02
BAIRINHA	PPL	5 15 S	35 49 W	77024	01
BAIRINHA	PPL	6 09 S	35 09 W	77021	01
BAIRINHA	PPL	13 07 S	39 36 W	77032	01
BAIRINHA	PPL	13 32 S	39 29 W	77032	02
BAIRINHA DE TODOS OS SANTOS	PPL	17 52 S	41 41 W	77033	01
BAIRIO	PPL	6 44 S	38 43 W	77023	01
BAIRIO SEE TIMBAUBA	PPL	7 41 S	39 47 W	77026	00
BAIRIO	PPL	8 07 S	36 07 W	77026	02
BAIRIO	PPL	8 24 S	40 11 W	77026	02
BAIRIO	PPL	12 08 S	37 42 W	77032	00
BAIRIO	PPL	14 39 S	56 12 W	77051	01
BAIRIO, RIACHO DO	STMI	8 44 S	38 59 W	77026	01
BAIRIO DA AGUILHADA	MTL	14 43 S	43 15 W	77033	01
BAIRIO DO CANTO	RSTP	6 43 S	38 49 W	77023	01
BAIRIO DOS CURIMATÁS SEE BAIRO DOS CURIMATÁS	PPL	3 20 S	45 19 W	77021	00
BAIRIOS	PPL	9 42 S	37 12 W	77027	02
BAIRO SEE BAIRIO	PPL	14 39 S	56 12 W	77051	00
BAIRO	PPL	16 24 S	41 02 W	77033	02
BAIRO, CACHOEIRA DE	FLLS	22 22 S	46 58 W	77041	02
BAIRO, IGARAPÉ DE	STM	7 49 S	71 56 W	77000	01
BAIRO, LAGOA DE	LK	9 50 S	37 19 W	77031	02
BAIRO, LAGOA DE	LK	20 43 S	50 18 W	77041	01
BAIRO, LAGO DE	LK	1 02 N	62 07 W	77014	01
BAIRO, RIO DE SEE VERDE, RIO	STM	10 11 S	42 24 W	77032	00
BAIRO CAPIVARI	RSTN	28 27 S	48 58 W	77043	01
BAIRO DOS CURIMATÁS	PPL	3 20 S	45 19 W	77021	01
BAIRO FEIA SEE SÃO FÉLIX DO PIAUÍ	PPL	5 56 S	42 07 W	77022	00
BAIRO GRANDE, ILHA SEE CUIABA, ILHA	ISL	1 28 S	52 02 W	77015	00
BAIRO GUARDU	PPL	19 31 S	41 01 W	77034	01
BAIRO LONGÁ SEE BURITI DOS LOPES	PPL	3 10 S	41 52 W	77022	00
BAIRO MEARIN SEE VITÓRIA DO MEARIN	PPL	3 28 S	44 53 W	77021	00
BAIROTAS, RIBEIRÃO DOS SEE BAIROTES, CÓRREGO DOS	STM	21 07 S	50 15 W	77041	00
BAIROTES, CÓRREGO DOS	STM	21 07 S	50 15 W	77041	01
BAIROTES, RIBEIRÃO DOS SEE BAIROTES, CÓRREGO DOS	STM	21 07 S	50 15 W	77041	00
BAIRO VERÊ	PPL	25 52 S	52 27 W	77042	01
BAIRO XINGÚ, RIO SEE XINGU, RIO	STM	1 30 S	51 53 W	77040	00
BAJE SEE SÃO FRANCISCO	PPL	9 10 S	72 54 W	77012	00
BAJÉ SEE BAGÉ	PPL	31 20 S	54 06 W	77044	00
BAJINHA, RIBEIRÃO	STM	11 33 S	47 45 W	77042	01
BALACÓ	PPL	22 17 S	41 47 W	77035	02
BALAIADA	PPL	3 52 S	44 11 W	77021	01
BALAIEIRO	PPL	15 37 S	44 28 W	77033	01
BALAIO, RIACHO DO	STM	13 19 S	41 28 W	77042	02
BALANÇA, SERRA DA	RDGE	7 42 S	39 50 W	77000	02
BALANÇA, SERRA DA	UPLD	9 17 S	35 50 W	77027	01
BALANÇAS, SERRA DAS	RDGE	6 57 S	38 45 W	77000	02
BALANÇAS, SERRA DAS	SPUR	5 45 S	40 09 W	77023	01
BALANÇO	PPL	11 33 S	46 51 W	77042	02
BALANÇO, SERRA DO	RDGE	7 16 S	37 17 W	77000	01
BALÃO, CÓRREGO	STM	18 20 S	49 11 W	77034	01
BALATA, ILHA DA	ISL	0 04 S	56 01 W	77015	01
BALBINA	PPL	2 55 S	68 18 W	77013	01
BALBINA, CACHOEIRA	FLLS	1 51 S	59 28 W	77013	01

APPROVED FOR RELEASE: 2007/02/20: CIA-RDP01-00707R000200050005-7

APPROVED FOR RELEASE: 2007/02/20: CIA-RDP01-00707R000200050005-7

BALBINO	PPL	16 14 S	49 29 W	77033	02
BALBINO DIAS	PPL	16 57 S	49 43 W	77033	02
BALBINO MARTINS, CÓRREGO	STM	17 20 S	49 20 W	77032	02
BALBINOS	PPL	21 55 S	49 21 W	77041	01
BALDEAÇÃO	RSTN	21 46 S	47 13 W	77041	01
BALDIM	PPL	19 17 S	43 57 W	77033	01
BALDIM, SERRA DO	MLLS	19 12 S	43 50 W	77033	01
BALDUIM SEE RALDUM	RSTN	6 11 S	35 12 W	77024	00
BALDUINO SEE ENGENHEIRO BALDUÍNO	RSTN	17 09 S	48 21 W	77052	00
BALDUÍNO OLIVEIRA	PPL	16 20 S	39 50 W	77032	02
BALDUM	RSTN	6 11 S	35 12 W	77024	01
BALDUM, RIO	STM	6 09 S	35 38 W	77024	01
BALEIA	PPL	16 16 S	39 11 W	77032	01
BALEIA, PONTA DA	PT	17 40 S	39 07 W	77032	01
BALENS	PPL	8 45 S	46 26 W	77027	01
BALIQUE, ILHA SEE MALIQUE, ILHA	ISL	1 02 N	49 58 W	77016	00
BALISA	PPL	0 28 S	52 28 W	77016	01
BALISA SEE TORREMOREU	PPL	16 15 S	52 26 W	77041	00
BALISA SEE BALIZA	PPL	16 15 S	52 25 W	77042	00
BALISA SEE BALIZA	PPL	21 47 S	51 09 W	77041	00
BALISA	PPL	27 35 S	52 09 W	77044	01
BALISA, IGARAPÉ	STM	4 23 S	52 41 W	77015	01
BALISA, ILHA	ISL	1 20 S	49 08 W	77013	01
BALISA, MORRO DA	HLL	26 32 S	51 49 W	77040	02
BALIZA	PPL	16 15 S	52 25 W	77042	01
BALIZA	PPL	21 47 S	51 09 W	77041	01
BALIZA SEE BALISA	PPL	27 35 S	52 09 W	77044	00
BALIZA, IGARAPÉ DA SEE BALISA, IGARAPÉ	STM	4 23 S	52 41 W	77015	00
BALIZA, MORRO DA SEE BALISA, MORRO DA	HLL	26 32 S	51 59 W	77040	00
BALNEÁRIO	PPL	26 56 S	48 38 W	77043	01
BALNEÁRIO DE RINCÃO SEE BALNEÁRIO DO RINCÃO	PPL	28 50 S	49 15 W	77043	00
BALNEÁRIO DO RINCÃO	PPL	28 50 S	49 15 W	77043	02
BALROADA, RIBEIRÃO	STM	13 46 S	47 18 W	77051	01
BALSA, RIO SEE BALSAS, RIO	STM	11 55 S	45 40 W	77032	00
BÁLSAMO	PPL	19 03 S	54 03 W	77041	01
BÁLSAMO	PPL	20 10 S	54 20 W	77051	01
BÁLSAMO	PPL	20 18 S	47 18 W	77041	02
BÁLSAMO	PPL	20 43 S	49 35 W	77041	01
BÁLSAMO	PPL	20 55 S	41 44 W	77035	02
BÁLSAMO	PPL	21 19 S	55 52 W	77051	01
BÁLSAMO	PPL	21 33 S	55 35 W	77051	01
BÁLSAMO	PPL	21 43 S	55 10 W	77051	01
BÁLSAMO	PPL	21 48 S	44 50 W	77051	01
BÁLSAMO	PPL	23 24 S	50 48 W	77042	02
BÁLSAMO, CORREGO	STM	16 35 S	50 38 W	77042	02
BÁLSAMO, CÓRREGO	STM	17 55 S	48 47 W	77042	02
BÁLSAMO, CÓRREGO	STM	18 04 S	54 16 W	77051	01
BÁLSAMO, CÓRREGO	STM	18 22 S	49 16 W	77042	02
BÁLSAMO, CÓRREGO	STM	18 [illegible] S	50 51 W	77052	01
BÁLSAMO, CÓRREGO	STM	19 56 S	49 43 W	77041	02
BÁLSAMO, CÓRREGO	STM	20 33 S	54 39 W	77041	01
BÁLSAMO, CÓRREGO DO	STM	16 54 S	49 33 W	77042	02
BÁLSAMO, CÓRREGO DO SEE MATA, CÓRREGO DA	STM	16 57 S	49 43 W	77042	00
BÁLSAMO, CÓRREGO DO	STM	18 25 S	49 04 W	77033	01
BÁLSAMO, CÓRREGO DO	STM	18 47 S	49 17 W	77033	02
BÁLSAMO, CÓRREGO DO	STM	19 40 S	52 05 W	77033	02
BÁLSAMO, ESTAÇÃO	RSTN	20 23 S	53 36 W	77051	01
BÁLSAMO, RIACHO	STM	9 19 S	36 30 W	77029	02
BÁLSAMO, RIACHO DO	STMI	7 36 S	38 54 W	77023	01
BÁLSAMO, RIBEIRÃO SEE BALSAMO, CORREGO DO	STM	16 54 S	49 33 W	77042	00
BÁLSAMO, RIBEIRÃO SEE MATA, CÓRREGO DA	STM	16 57 S	49 43 W	77042	00
BÁLSAMO, RIBEIRÃO	STM	21 28 S	50 52 W	77041	01
BÁLSAMO, RIBEIRÃO DO	STM	18 19 S	49 24 W	77042	02
BÁLSAMO, RIBEIRÃO DO	STM	20 31 S	49 28 W	77041	01
BÁLSAMO, SERRA DO	HLL	5 54 S	38 23 W	77023	01
BALSA NOVA	PPL	25 36 S	49 37 W	77042	00
BALSAS	PPL	7 31 S	46 02 W	77021	01
BALSAS, RIO SEE FUMAÇA, RIO	STM	11 11 S	47 02 W	77042	00
BALSAS, RIO	STM	11 55 S	45 40 W	77032	01
BALSAS, RIO DAS	STM	7 14 S	44 33 W	77021	01

APPROVED FOR RELEASE: 2007/02/20: CIA-RDP01-00707R000200050005-7

APPROVED FOR RELEASE: 2007/02/20: CIA-RDP01-00707R000200050005-7

BALSAS, RIO DAS	STM	9 [illegible] S	47 [illegible] W	77052	01
BALSEIRA, RIO SEE BALSEIROS, RIO	STM	5 51 S	43 44 W	77021	00
BALSEIRO, IGARAPE	STM	9 48 S	71 47 W	77030	01
BALSEIROS, RIO	STM	5 51 S	43 44 W	77021	01
BALSINHAS, RIO	STM	7 26 S	45 55 W	77021	01
BALTASAR SEE BALTAZAR	PPL	21 35 S	42 09 W	77035	00
BALTAZAR	PPL	20 16 S	55 06 W	77051	01
BALTAZAR	PPL	21 35 S	42 09 W	77035	01
BALTAZAR BRUM	RSTN	30 13 S	56 16 W	77044	01
BALTHAZAR SEE BALTAZAR	PPL	21 35 S	42 09 W	77035	00
BALTHAZAR BRUM SEE BALTAZAR BRUM	RSTN	30 13 S	56 16 W	77044	00
BALUARTE	PPL	9 28 S	43 32 W	77032	02
BAMBA	PPL	8 54 S	36 12 W	77026	02
BAMBI, RIBEIRÃO SEE BUMBU, RIBEIRÃO	STM	21 14 S	41 48 W	77035	00
BAMBU	PPL	22 31 S	46 26 W	77033	02
BAMBU, CORREGO DO	STM	18 27 S	49 48 W	77052	02
BAMBU, RIBEIRÃO SEE BUMBU, RIBEIRÃO	STM	21 14 S	41 48 W	77035	00
BAMBUHY SEE BAMBUÍ	PPL	20 01 S	45 58 W	77033	00
BAMBUI	PPL	20 01 S	45 58 W	77033	01
BAMBUI, RIO	STM	20 04 S	45 41 W	77033	01
BAMBUIRA	PPL	8 26 S	35 24 W	77026	01
BAMBURAL, RIACHO DO	STMI	9 27 S	44 36 W	77022	01
BAMBURRO, CÓRREGO DO	STM	11 36 S	61 37 W	77011	01
BAMEIRA, LAGOA DA SEE BAMEIRA, LAGOA DA	LK	16 07 S	43 49 W	77033	00
BANABUIÚ, RIO SEE BANABUIÚ, RIO	STMI	5 07 S	38 06 W	77023	00
BANABUIU	PPL	5 17 S	38 52 W	77023	01
BANABUIU, AÇUDE	RSV	5 20 S	39 00 W	77023	02
BANABUIU, RIO	STMI	5 07 S	38 06 W	77023	01
BANANA	PPL	25 08 S	52 39 W	77042	01
BANANAL	PPL	3 02 S	68 10 W	77013	01
BANANAL	PPL	3 52 S	69 32 W	77013	01
BANANAL	PPL	5 51 S	45 42 W	77021	01
BANANAL	PPL	7 35 S	58 20 W	77013	01
BANANAL	PPL	7 38 S	65 35 W	77013	01
BANANAL	PPL	11 57 S	49 44 W	77032	02
BANANAL	PPL	14 50 S	55 59 W	77041	01
BANANAL	PPL	16 43 S	55 55 W	77051	01
BANANAL SEE CARANDAZINHO	PPL	17 09 S	56 39 W	77051	00
BANANAL	PPL	18 27 S	42 15 W	77033	01
BANANAL	PPL	20 04 S	47 11 W	77033	01
BANANAL	PPL	27 15 S	56 03 W	77041	01
BANANAL	PPL	20 37 S	45 01 W	77033	02
BANANAL	PPL	20 41 S	41 53 W	77033	02
BANANAL	PPL	21 24 S	45 14 W	77033	02
BANANAL	PPL	22 01 S	44 49 W	77033	01
BANANAL	PPL	22 41 S	44 19 W	77041	01
BANANAL SEE GUARAMIRIM	PPL	26 27 S	49 00 W	77043	00
BANANAL	PPL	28 28 S	48 51 W	77043	01
BANANAL, CÓRREGO	STM	5 37 S	47 28 W	77021	01
BANANAL, CÓRREGO	STM	18 08 S	40 54 W	77037	02
BANANAL, CÓRREGO	STM	20 37 S	56 12 W	77051	01
BANANAL, CÓRREGO DO	STM	16 30 S	42 15 W	77033	01
BANANAL, CÓRREGO DO	STM	19 18 S	40 11 W	77034	01
BANANAL, ILHA DO	ISL	8 35 S	49 20 W	77052	01
BANANAL, ILHA DO	ISL	11 30 S	50 15 W	77052	01
BANANAL, ILHA DO	ISL	17 05 S	56 25 W	77051	01
BANANAL, PONTA DO	PT	23 06 S	44 19 W	77035	02
BANANAL, PRAIA DO	BCH	22 47 S	43 09 W	77036	00
BANANAL, RIBEIRÃO SEE BANANALZINHO, RIBEIRÃO	STM	8 29 S	48 19 W	77052	00
BANANAL, RIBEIRÃO	STM	14 38 S	54 45 W	77051	01
BANANAL, RIBEIRÃO	STM	17 01 S	47 55 W	77052	01
BANANAL, RIBEIRÃO	STM	17 58 S	41 55 W	77033	02
BANANAL, RIBEIRÃO	STM	18 31 S	53 51 W	77051	01
BANANAL, RIBEIRÃO	STM	20 46 S	42 00 W	77033	02
BANANAL, RIBEIRÃO DO	STM	16 10 S	42 18 W	77033	01
BANANAL, RIBEIRÃO DO	STM	17 27 S	44 38 W	77033	01
BANANAL, RIBEIRÃO DO	STM	18 28 S	42 02 W	77033	01
BANANAL, RIBEIRÃO DO	STM	20 46 S	41 38 W	77034	02
BANANAL, RIBEIRÃO DO SEE BANANAL, RIO DO	STM	24 28 S	47 32 W	77041	00
BANANAL, RIO	STM	8 23 S	49 26 W	77052	01
BANANAL, RIO SEE BANANAL, RIBEIRÃO	STM	14 19 S	54 45 W	77051	00

APPROVED FOR RELEASE: 2007/02/20: CIA-RDP01-00707R000200050005-7

APPROVED FOR RELEASE: 2007/02/20: CIA-RDP01-00707R000200050005-7

BANANAL, RIO	STM	22 32 S	44 11 W	77000	01
BANANAL, RIO DO	STM	24 18 S	47 32 W	77041	01
BANANAL, SERRA	MLLS	19 47 S	46 04 W	77033	01
BANANAL, SERRA	RDGE	24 12 S	47 09 W	77041	01
BANANAL, SERRA DO	MLLS	24 22 S	46 28 W	77041	01
BANANAL, SERRA DO	MT	20 52 S	41 18 W	77034	02
BANANAL, SERRA DO	RDGE	24 23 S	47 25 W	77041	01
BANANAL DE BAIXO, ILHA DO SEE BANANAL, ILHA DO	ISL	8 35 S	49 28 W	77052	00
BANANAL DE CIMA	PPL	19 23 S	41 50 W	77033	01
BANANAL DO NORTE	PPL	20 45 S	41 18 W	77034	02
BANANAL DO RIO	PPL	19 22 S	41 51 W	77033	01
BANANAL GRANDE	PPL	24 35 S	48 10 W	77041	01
BANANAL NOBRE SEE NOBRES	PPL	14 44 S	56 20 W	77051	00
BANANALZINHO	PPL	14 33 S	54 53 W	77051	01
BANANALZINHO	PPL	15 10 S	56 27 W	77041	01
BANANALZINHO, CÓRREGO SEE BANANALZINHO, RIBEIRÃO	STM	14 21 S	54 55 W	77041	00
BANANALZINHO, RIBEIRÃO	STM	8 29 S	48 19 W	77042	01
BANANALZINHO, RIBEIRÃO	STM	14 21 S	54 55 W	77041	01
BANANAS	PPL	20 32 S	45 18 W	77033	02
BANANAS SEE GUARÁ	PPL	25 23 S	51 17 W	77042	00
BANANAS, RIBEIRÃO DAS SEE SOCAINAS, RIBEIRÃO DAS	STM	16 52 S	50 44 W	77052	00
BANANAS, SACO DAS SEE BANANAS, SACO DAS	COVE	23 35 S	45 13 W	77041	00
BANANAS, SACO DAS	COVE	23 35 S	45 13 W	77041	02
BANANEIRA	PPL	6 57 S	41 09 W	77023	02
BANANEIRA	PPL	6 43 S	41 51 W	77022	01
BANANEIRA	PPL	6 40 S	41 24 W	77022	01
BANANEIRA	PPL	8 11 S	36 44 W	77026	02
BANANEIRA	PPL	10 37 S	40 19 W	77042	01
BANANEIRA	PPL	12 59 S	43 25 W	77032	01
BANANEIRA, CACHOEIRA SEE BANANEIRAS, CACHOEIRA DAS	FLLS	10 36 S	65 25 W	77000	00
BANANEIRA, CACHUELA SEE BANANEIRAS, CACHUELA DAS	FLLS	10 36 S	65 25 W	77000	00
BANANEIRA, CÓRREGO DA	STMI	6 47 S	38 01 W	77033	01
BANANEIRA, RIACHO SEE BANANEIRA, RIO	STM	13 51 S	41 42 W	77032	00
BANANEIRA, RIO	STM	13 51 S	41 42 W	77032	01
BANANEIRA, RIO DA	STMI	3 27 S	40 59 W	77023	01
BANANEIRA, SERRA DA	MLLS	16 31 S	49 14 W	77042	02
BANANEIRAS SEE GUANACÉS	PPL	4 09 S	38 20 W	77023	00
BANANEIRAS	PPL	6 45 S	35 37 W	77025	01
BANANEIRAS	PPL	7 55 S	66 52 W	77013	01
BANANEIRAS	PPL	9 49 S	36 37 W	77027	02
BANANEIRAS	PPL	10 39 S	65 23 W	77011	01
BANANEIRAS	PPL	10 48 S	38 49 W	77032	01
BANANEIRAS	PPL	12 34 S	39 03 W	77032	01
BANANEIRAS	PPL	13 35 S	40 31 W	77032	02
BANANEIRAS SEE GOIATUBA	PPL	18 01 S	49 22 W	77052	00
BANANEIRAS	PPL	21 06 S	41 57 W	77035	01
BANANEIRAS SEE CORRENTEZAS	PPL	22 30 S	42 31 W	77035	00
BANANEIRAS, CACHOEIRA DAS (BRAZIL) SEE CACHUELA BANANEIRA (BOLIVIA)	FLLS	10 36 S	65 25 W	77000	01
BANANEIRAS, CACHUELA SEE BANANEIRAS, CACHOEIRA DAS	FLLS	10 36 S	65 25 W	77000	00
BANANEIRAS, RIACHO DAS	STMI	9 12 S	38 17 W	77026	02
BANANEIRAS, RIO	STM	10 40 S	65 23 W	77011	01
BANANEIRAS, SERRA DE	MTS	22 27 S	42 37 W	77035	01
BANCA	PPL	12 55 S	41 17 W	77032	01
BANCO	PPL	13 10 S	39 20 W	77042	02
BANCO SEE ÁGUA FRIA	PPL	14 21 S	39 12 W	77032	00
BANCO SEE BANCO DA VITÓRIA	PPL	14 45 S	39 04 W	77042	00
BANCO, RIACHO	STM	14 18 S	39 39 W	77042	01
BANCO, SERRA DO	MLL	14 26 S	39 22 W	77032	01
BANCO CENTRAL	PPL	14 27 S	39 25 W	77042	01
BANCO DA VITÓRIA	PPL	14 48 S	39 06 W	77042	01
BANCO DE AREIA, CACHOEIRA	FLLS	6 45 S	43 34 W	77040	01
BANCO DE AREIA, CORREGO	STM	16 23 S	56 59 W	77051	01
BANCO SANTA URSULA, CACHOEIRA DO SEE SANTA URSULA, CACHOEIRA	FLLS	8 28 S	58 22 W	77000	00
BANCO VERDE	OSTN	21 19 S	42 17 W	77033	01
BANDAJO, CÓRREGO SEE GRANDE, CORREGO	STM	19 51 S	48 07 W	77043	00

APPROVED FOR RELEASE: 2007/02/20: CIA-RDP01-00707R000200050005-7

APPROVED FOR RELEASE: 2007/02/20: CIA-RDP01-00707R000200050005-7

BANCAJOZ, CÓRREGO SEE GRANDE, CÓRREGO	STM	19 51 S	48 07 W	77033	00	BANDEIRA DO SUL	PPL	21 47 S	46 23 W	77033	01				
BANDARA	PPL	6 15 S	38 09 W	77026	02	BANDEIRANTE	PPL	5 03 S	36 53 W	77024	01				
BANDARRA	PPL	11 32 S	43 20 W	77032	02	BANDEIRANTE	PPL	13 41 S	50 48 W	77052	01				
BANDEIRA	PPL	9 41 S	43 22 W	77032	01	BANDEIRANTE	PPL	26 48 S	53 38 W	77043	01				
BANDEIRA SEE BANDEIRA DO ALMADA	PPL	14 41 S	39 30 W	77032	00	BANDEIRANTES SEE BANDEIRANTE	PPL	13 41 S	50 48 W	77052	00				
BANDEIRA SEE BANDEIRA DO COLÔNIA	PPL	15 07 S	40 06 W	77032	00	BANDEIRANTES	PPL	19 53 S	54 29 W	77041	01				
BANDEIRA	PPL	19 54 S	39 21 W	77032	03	BANDEIRANTES	PPL	20 20 S	43 22 W	77033	01				
BANDEIRA	PPL	15 54 S	40 34 W	77033	01	BANDEIRANTES	PPL	20 36 S	50 48 W	77041	01				
BANDEIRA SEE BANDEIRA DO SUL	PPL	21 47 S	46 23 W	77033	00	BANDEIRANTES	PPL	21 52 S	41 47 W	77035	02				
BANDEIRA	PPL	21 53 S	47 40 W	77041	02	BANDEIRANTES SEE PAULISTÂNIA	PPL	22 36 S	48 23 W	77041	00				
BANDEIRA	PPL	25 04 S	53 07 W	77042	01	BANDEIRANTES SEE RIO VERMELHO	PPL	22 44 S	42 33 W	77035	01				
BANDEIRA	RSTP	24 11 S	54 18 W	77042	02	BANDEIRANTES	PPL	22 44 S	42 48 W	77035	02				
BANDEIRA, CACHOEIRA DA	FLLS	11 41 S	63 48 W	77011	01	BANDEIRANTES	PPL	23 06 S	50 21 W	77042	01				
BANDEIRA, CÓRREGO SEE SÃO JOAQUIM, RIBEIRÃO	STM	7 07 S	48 09 W	77032	00	BANDEIRANTES SEE BANDEIRANTE	PPL	26 48 S	53 38 W	77043	00				
BANDEIRA, CÓRREGO SEE BANDEIRA, RIBEIRÃO	STM	15 31 S	56 11 W	77051	00	BANDEIRANTES SEE VARGEM, ESTAÇÃO	RSTN	22 54 S	46 26 W	77041	00				
BANDEIRA, CÓRREGO	STM	17 19 S	40 22 W	77032	02	BANDEIRANTES, ILHA DOS	ISL	23 22 S	53 52 W	77042	01				
BANDEIRA, CÓRREGO	STM	17 26 S	51 36 W	77032	02	BANDEIRANTES, PRAIA DOS	BCH	23 01 S	43 25 W	77036	00				
BANDEIRA, CÓRREGO DA	STM	16 16 S	39 40 W	77032	02	BANDEIRANTES, RIBEIRÃO DOS	STM	22 35 S	52 02 W	77041	01				
BANDEIRA, CÓRREGO DA	STM	19 01 S	49 44 W	77033	02	BANDEIRANTES DO NORTE, RIO	STM	22 51 S	52 06 W	77042	01				
BANDEIRA, ILHA DA	ISL	12 59 S	43 24 W	77032	01	BANDEIRANTES DO SUL, RIBEIRÃO	STM	23 34 S	52 17 W	77042	01				
BANDEIRA, MORRO DA SEE BARANEIRA, SERRA DA	MILS	16 31 S	49 14 W	77052	00	BANDEIRAS	RSTN	20 18 S	42 45 W	77039	01				
BANDEIRA, PICO DA	MT	20 26 S	61 47 W	77060	01	BANDEIRAS SEE BANDEIRA	RSTP	24 11 S	54 18 W	77042	00				
BANDEIRA, PRAIA DA	BCH	22 48 S	43 11 W	77036	00	BANDEIRINHA	PPL	12 31 S	60 54 W	77032	02				
BANDEIRA, RIBEIRÃO	STM	15 31 S	56 11 W	77051	01	BANDEIRINHA	PPL	21 03 S	45 24 W	77033	02				
BANDEIRA, RIBEIRÃO DA	STM	7 06 S	48 15 W	77042	01	BANDEIRINHAS, ARROIO	STM	28 25 S	50 31 W	77044	01				
BANDEIRA, RIBEIRÃO DA	STM	20 14 S	47 51 W	77041	01	BANDIAÇU	PPL	11 37 S	39 09 W	77017	01				
BANDEIRA, RIO SEE CAIAMO, RIO	STM	16 16 S	53 35 W	77051	00	BANDIDOS DA FUMAÇA	PPL	15 58 S	58 19 W	77041	01				
BANDEIRA, RIO	STM	26 25 S	51 59 W	77042	01	BANGU	PPLX	22 53 S	43 28 W	77036	00				
BANDEIRA AMARELA, IGARAPÉ	STM	7 36 S	51 14 W	77015	01	BANGU	RSTN	22 53 S	43 29 W	77036	00				
BANDEIRA DE MELLO SEE BANDEIRA DE MELO	PPL	13 03 S	40 50 W	77032	00	BANGU, SERRA DO	MTS	22 55 S	43 28 W	77036	00				
BANDEIRA DE MELO	PPL	13 03 S	40 50 W	77032	01	BANGUES, ARROIO DOS	STM	28 47 S	50 45 W	77044	01				
BANDEIRA DO ALMADA	PPL	14 41 S	39 30 W	77032	01	BANGUÊ	PPL	9 15 S	39 49 W	77032	02				
BANDEIRA DO COLÔNIA	PPL	15 07 S	40 06 W	77032	01	BANGUÊ, RIBEIRÃO	STM	11 17 S	49 08 W	77042	01				
						BANGUÊS, LAGOA DOS	LK	7 12 S	42 17 W	77022	02				
						BANHADA, LAGOA	LK	20 19 S	53 04 W	77041	01				
						BANHADO, LAGO SEE BANHADA, LAGOA	LK	20 19 S	53 04 W	77041	00				

APPROVED FOR RELEASE: 2007/02/20: CIA-RDP01-00707R000200050005-7

APPROVED FOR RELEASE: 2007/02/20: CIA-RDP01-00707R000200050005-7

BANHADO CANDIOTA	RSTP	31 38 S	53 44 W	77044	01
BANHARÃO. CACHOEIRA SEE BANHARÃO. CORREDEIRA DO					
BANHARÃO. CORREDEIRA DO	RPOS	21 23 S	48 08 W	77041	00
BANHARÃO. CORREDEIRA DO	RPOS	21 23 S	48 08 W	77041	00
BANHARÃO. CÓRREGO	STW	20 41 S	48 22 W	77041	01
BANHARÃO. RIO SEE BANHARÃO. CÓRREGO	STH	20 41 S	48 22 W	77041	00
BANHO. ARROIO DO SEE BANHO. RIO DO	STH	26 16 S	52 21 W	77042	00
BANHO. IGARAPÉ	STW	1 08 N	59 46 W	77014	01
BANHO. RIO DO	STH	26 16 S	52 21 W	77042	01
BANHOS. CÓRREGO DOS	STWT	4 50 S	38 07 W	77023	01
BANI. RIO SEE JUAMI. RIO	STH	1 45 S	67 30 W	77013	00
BANJA	PPL	9 25 S	65 43 W	77022	02
BANJA. SERRA DA SEE BIACHÃO. SERRA DO	MLL	9 05 S	65 45 W	77022	00
BANQUETE	PPL	22 10 S	42 28 W	77035	01
BANQUINHO. TRAVESSÃO	RPOS	6 30 S	58 10 W	77015	01
BANUAL SEE BANANAL	PPL	3 02 S	68 10 W	77013	00
BAPEJAU-CURIPÉU. CÓRREGO	STH	17 14 S	55 14 W	77041	01
BAPEJAU-KURIPÉU. CÓRREGO SEE BAPEJAU-CURIPÉU. CÓRREGO	STH	17 14 S	55 14 W	77041	00
BAPTISTA. LAGO	LK	3 18 S	58 15 W	77013	01
BAPTISTA. LAGO	LK	3 20 S	57 51 W	77013	01
BAPTISTA. SERRA DA SEE BAPTISTA. SERRA DO	MT	12 42 S	41 23 W	77032	00
BAPTISTA BOTELHO SEE BAPTISTA BOTELHO	PPL	23 01 S	49 25 W	77041	00
BAQUIÁ. ILHA DO	ISL	0 56 S	51 24 W	77015	00
BAQUIÁ BRANCO. FURO DO	STWD	1 02 S	51 27 W	77015	01
BAQUIÁ PRETO. RIO	STW	0 51 S	51 14 W	77015	01
BAQUIRIVU SEE SAO MIGUEL PAULISTA	PPL	23 30 S	46 26 W	77041	00
BARACAJÁ	PPL	23 04 S	54 59 W	77051	01
BARACAJU. RIO SEE MARACAJÁ. RIO	STW	12 23 S	51 05 W	77051	00
BARACUEI. RIO	STH	0 10 N	58 15 W	77015	01
BARADA	PPL	2 26 S	51 16 W	77015	01
BARÃ DE MELGAÇO. RIO SEE BARÃO DE MELGAÇO. RIO	STH	11 45 S	60 56 W	77011	00
BARAGANÇA SEE BRAGANÇA PAULISTA	PPL	22 57 S	46 34 W	77041	00
BARANHÃO. CACHOEIRA SEE BARANHÃO. CORREDEIRA DO	RPOS	21 23 S	48 08 W	77041	00
BARÃO	PPL	21 42 S	46 52 W	77041	02
BARÃO	PPL	29 23 S	51 32 W	77044	01
BARÃO. IGARAPÉ	STW	1 44 S	57 25 W	77013	01
BARÃO. SERRA DO	MT	16 30 S	42 55 W	77033	01
BARÃO ATALIBA NOGUEIRA	PPL	22 24 S	46 45 W	77041	01
BARÃO DA AVORA	PPL	22 08 S	43 15 W	77035	01
BARÃO DE AVORA SEE BARÃO DA AVORA	PPL	22 08 S	43 15 W	77035	00
BARÃO DE ANTONINA	PPL	23 37 S	49 34 W	77041	01
BARÃO DE AQUINO	PPL	22 07 S	42 39 W	77035	01
BARÃO DE AQUIRAZ	PPL	6 50 S	40 22 W	77023	01
BARÃO DE BOM JARDIM	PPL	12 17 S	38 36 W	77032	01
BARÃO DE CABO FRIO. SERRA	MT	0 04 N	66 14 W	77013	01
BARÃO DE CAMARGOS	RSTW	21 23 S	42 44 W	77033	02
BARÃO DE CAPANEMA	PPL	19 19 S	57 52 W	77041	01
BARÃO DE COCAIS	PPL	19 56 S	43 28 W	77033	01
BARÃO DE COTEGIPE	PPL	27 37 S	52 23 W	77044	01
BARÃO DE GERALDO	PPL	22 49 S	47 06 W	77041	01
BARÃO DE GRAJAÚ SEE BARÃO DE GRAJAÚ	PPL	6 45 S	43 01 W	77021	00
BARÃO DE GRAJAÚ	PPL	6 45 S	43 01 W	77021	01
BARÃO DE GUAIÓ SEE BARÃO DO GUAÍ	RSTW	18 20 S	43 44 W	77030	00
BARÃO DE JUPARANÃ	PPL	22 21 S	43 41 W	77035	01
BARÃO DE LADÁRIO. CACHOEIRA	FLLS	2 43 N	52 14 W	77016	01
BARÃO DE LUCENA SEE IVAÍTINGA	PPL	23 10 S	52 25 W	77042	00
BARÃO DE LUCENA	PPL	23 12 S	52 19 W	77042	01
BARÃO DE MAUÁ. ARROIO	STW	32 33 S	52 59 W	77044	01
BARÃO DE MAUÁ. ESTAÇÃO	RSTW	22 55 S	43 12 W	77036	00
BARÃO DE MELGAÇO	STH	11 51 S	60 43 W	77011	01
BARÃO DE MELGAÇO	PPL	16 13 S	55 58 W	77041	01
BARÃO DE MELGAÇO. RIO	STH	11 45 S	60 56 W	77011	00
BARÃO DE SÃO JOSÉ SEE SÃO SEBASTIÃO DE CAMPOS	PPL	21 51 S	41 12 W	77035	00
BARÃO DE SUASSUNA SEE BARÃO DE SUASSUNA	PPL	8 24 S	35 16 W	77026	00
BARÃO DE SUASSUNA	PPL	8 24 S	35 16 W	77026	01

APPROVED FOR RELEASE: 2007/02/20: CIA-RDP01-00707R000200050005-7

APPROVED FOR RELEASE: 2007/02/20: CIA-RDP01-00707R000200050005-7

BARÃO DE TROMAÍ	PPL	1 29 S	45 36 W	77021	01
BARÃO DE VASSOURAS	PPL	22 22 S	43 41 W	77015	02
BARÃO DO GUAIÇUÍ	RSTN	18 20 S	43 44 W	77039	01
BARÃO DO ORLANDO	PPL	13 33 S	37 27 W	77041	01
BARAO DO RIO BRANCO SEE RIO BRANCO	RSTN	20 33 S	52 25 W	77041	00
BARÃO DO RIO BRANCO	PPL	7 31 S	73 21 W	77017	01
BARÃO DO TRIUNFO	PPL	30 23 S	51 44 W	77044	01
BARÃO HIRSCH	PPL	27 45 S	52 28 W	77044	01
BARARATI, IGARAPÉ SEE BARARATI, RIO					
BARARATI, RIO	STM	7 25 S	58 07 W	77013	00
BARARATI, RIO	STM	7 25 S	58 07 W	77013	01
BARARATY, RIO SEE BARARATI, RIO	STM	7 25 S	58 07 W	77013	00
BARBOSA, ILHA SEE BARBOSA, ILHA	ISL	2 31 S	67 21 W	77033	00
BARATEIRA, CÓRREGO DA	STM	17 32 S	40 16 W	77032	02
BARATINHA	PPL	13 20 S	40 59 W	77032	02
BARATINHA, CORREGO	STM	17 32 S	40 10 W	77032	02
BARAUANÁ, RIO	STM	1 14 N	60 41 W	77014	01
BARAUANÁ, SERRA	UPLD	1 55 N	60 35 W	77014	01
BARAUNA, RIO SEE BARAUANÁ, RIO	STM	1 14 N	60 41 W	77014	00
BARAÚNA	PPL	5 05 S	37 37 W	77024	01
BARAUNA	PPL	7 07 S	36 57 W	77025	02
BARAUNA	PPL	9 19 S	40 01 W	77032	01
BARAUNA	PPL	13 15 S	42 25 W	77033	01
BARAUNA	RSTN	7 38 S	35 12 W	77014	01
BARAÚNA, SERRA SEE BARAUANÁ, SERRA	UPLD	1 55 N	60 35 W	77014	00
BARAUNAS SEE BRAÚNAS	PPL	19 04 S	42 43 W	77033	00
BARAÚNAS	PPL	12 39 S	41 40 W	77032	01
BARAÚNAS	PPL	13 26 S	41 37 W	77032	01
BARAÚNAS	PPL	13 32 S	41 08 W	77032	02
BARBAÇA, SERRA DA	HLLS	18 25 S	46 50 W	77033	01
BARBACENA	PPL	2 46 S	52 04 W	77035	01
BARBACENA	PPL	21 34 S	43 46 W	77033	01
BARBACENA SEE VISCONDE DE BARBACENA	RSTN	28 26 S	48 47 W	77043	00
BARBACENA, RIBEIRÃO	STM	23 53 S	51 56 W	77042	01
BARBADA, RIACHO DA	STMI	4 54 S	38 17 W	77023	01
BARBADINHO SEE BARBADINHO	PPL	5 22 S	37 18 W	77024	00
BARBADINHO	PPL	5 22 S	37 18 W	77024	02
BARBADINHO, RIO	STM	15 29 S	59 57 W	77051	01
BARBADO	PPL	13 17 S	41 56 W	77037	02
BARBADO, CACHOEIRA DO	FLLS	5 29 S	55 47 W	77019	01
BARBADO, CACHOEIRA DO	FLLS	10 29 S	42 27 W	77044	01
BARBADO, IGARAPÉ DO SEE MALOCA VELHA, IGARAPÉ DA	STM	6 17 S	54 32 W	77015	00
BARBADO, RIO SEE MALOCA VELHA, IGARAPÉ DA	STM	6 17 S	54 32 W	77015	00
BARBADO, RIO SEE BARBADOS, RIACHO	STM	12 32 S	60 59 W	77032	00
BARBADO, RIO	STM	15 12 S	59 58 W	77041	01
BARBADO, SERRA DO	HLLS	13 12 S	61 57 W	77032	01
BARBADOS	RSTN	19 37 S	40 34 W	77044	01
BARBADOS, RIACHO	STM	12 32 S	60 59 W	77032	02
BARBADOS, RIO SEE BARBADO, RIO	STM	15 12 S	59 58 W	77041	00
BARBADOS, SERRA DOS	HLLS	14 56 S	39 35 W	77032	01
BARBALHA	PPL	7 19 S	39 17 W	77023	01
BARBALHO, SERRA DO	UPLD	4 31 S	35 34 W	77026	01
BARRA NEGRA, BANCO DO SEE BARRA NEGRA, ILHA	ISL	30 28 S	51 09 W	77044	00
BARRA NEGRA, ILHA	ISL	30 28 S	51 09 W	77044	01
BARBAQUA, RIO	STM	24 48 S	52 52 W	77042	01
BARBARA, LAGO	LK	2 57 S	59 09 W	77013	01
BARBOLETA SEE BORBOLETA	PPL	20 56 S	49 28 W	77041	00
BARBOREMA SEE BORBOREMA	PPL	6 48 S	35 36 W	77025	00
BARBOSA	PPL	2 45 N	60 42 W	77014	01
BARBOSA	PPL	12 09 S	37 58 W	77037	02
BARBOSA	PPL	13 52 S	41 50 W	77032	01
BARBOSA	PPL	20 33 S	41 53 W	77043	02
BARBOSA	PPL	21 18 S	48 57 W	77041	01
BARBOSA SEE BARBOSAS	PPL	23 45 S	48 55 W	77042	00
BARBOSA, ARROIO	STM	30 53 S	52 27 W	77044	01
BARBOSA, ARROIO	STM	31 10 S	53 14 W	77044	01
BARBOSA, RIACHO	STMI	6 29 S	37 04 W	77024	01
BARBOSA, RIACHO DO	STMI	12 34 S	44 38 W	77032	01
BARBOSA, RIBEIRÃO DO	STM	19 15 S	42 53 W	77043	01
BARBOSA, SERRA DO	SPUR	22 15 S	47 40 W	77041	02
BARBOSA FERRAZ	PPL	24 06 S	52 03 W	77042	01
BARBOSA GONÇALVES	RSTN	22 10 S	44 03 W	77043	01

APPROVED FOR RELEASE: 2007/02/20: CIA-RDP01-00707R000200050005-7

APPROVED FOR RELEASE: 2007/02/20: CIA-RDP01-00707R000200050005-7

BARBOSAS	PPL	23 45 S	49 58 W	77042	00	BARRA SEE JURU	PPL	7 32 S	37 46 W	77025	00		
BARBOZAS SEE BARBOSAS	PPL	23 45 S	49 59 W	77042	00	BARRA	PPL	7 58 S	36 23 W	77026	01		
BARREIRINHO, RIACHO	STM	9 41 S	38 02 W	77032	02	BARRA	PPL	7 59 S	42 39 W	77027	01		
BARCA	PPL	17 35 S	41 17 W	77033	02	BARRA	PPL	7 59 S	36 43 W	77026	01		
BARCADA	PPL	15 19 S	56 28 W	77051	01	BARRA	PPL	8 02 S	37 38 W	77026	02		
BARCARENA	PPL	1 30 S	48 49 W	77015	01	BARRA SEE GUARIBARA	PPL	8 25 S	35 45 W	77026	00		
BARCARENA, RIO	STM	1 35 S	48 39 W	77015	01	BARRA	PPL	8 28 S	36 05 W	77026	02		
BARCELAR SEE BACELAR	PPL	21 55 S	42 37 W	77035	00	BARRA SEE BARRA DA CAIDA	PPL	8 34 S	42 08 W	77027	00		
BARCELLOS SEE BARCELOS	PPL	0 58 S	62 57 W	77013	00	BARRA SEE BARRA DO SIRINHAÉM	PPL	8 36 S	35 04 W	77026	00		
BARCELO, ARROIO	STM	30 15 S	51 03 W	77044	01	BARRA	PPL	8 41 S	36 38 W	77026	02		
BARCELONA	PPL	5 56 S	35 56 W	77026	01	BARRA	PPL	8 50 S	39 25 W	77032	01		
BARCELOS	PPL	0 58 S	62 57 W	77013	01	BARRA	PPL	9 11 S	36 35 W	77026	02		
BARCELOS SEE BARCELOS DO SUL	PPL	14 02 S	39 00 W	77032	00	BARRA	PPL	9 12 S	40 51 W	77032	02		
BARCELOS	PPL	21 43 S	41 11 W	77035	01	BARRA	PPL	9 19 S	36 14 W	77027	03		
BARCELOS DO SUL	PPL	14 02 S	39 00 W	77032	01	BARRA SEE BARRO	PPL	9 20 S	43 15 W	77022	00		
BAR-DO-BARRA SEE BARRACA DA BARRA	PPL	9 01 S	41 51 W	77011	00	BARRA SEE PAULO AFONSO	PPL	9 21 S	38 14 W	77032	00		
BARÉ, ISARAPÉ	STM	2 23 S	64 42 W	77013	01	BARRA	PPL	9 31 S	43 15 W	77032	01		
BARGARIM	PPL	29 39 S	51 29 W	77034	02	BARRA	PPL	9 41 S	38 03 W	77032	02		
BARIGUI	PPL	23 14 S	55 18 W	77051	01	BARRA	PPL	10 03 S	45 03 W	77022	01		
BARIGUI	PPL	25 32 S	49 23 W	77042	02	BARRA	PPL	11 05 S	43 10 W	77032	01		
BARIGUI SEE BARIGUI	PPL	23 14 S	55 18 W	77041	00	BARRA	PPL	11 05 S	45 21 W	77032	02		
BARIRI	PPL	22 04 S	48 44 W	77041	01	BARRA	PPL	11 09 S	37 10 W	77031	01		
BARIRY SEE BARIRI	PPL	22 04 S	48 44 W	77041	00	BARRA SEE BARRA DO RIACHO NOVO	PPL	11 52 S	40 31 W	77032	00		
BARNABÉ, ILHA DO	ISL	23 55 S	46 25 W	77041	00	BARRA	PPL	12 06 S	37 59 W	77032	02		
BARONÊSA	PPL	18 06 S	39 41 W	77032	02	BARRA	PPL	12 14 S	38 18 W	77032	00		
BARONEZA SEE BARONÊSA	PPL	18 06 S	39 41 W	77032	00	BARRA	PPL	12 39 S	39 06 W	77032	02		
BARRA	PPL	3 45 S	41 58 W	77023	01	BARRA	PPL	12 42 S	41 33 W	77032	01		
BARRA	PPL	4 31 S	41 05 W	77023	02	BARRA SEE BARRO	PPL	13 01 S	39 26 W	77032	00		
BARRA	PPL	4 48 S	41 09 W	77023	02	BARRA SEE RIO DO PIRES	PPL	13 07 S	42 18 W	77032	00		
BARRA SEE SITIA	PPL	5 19 S	38 39 W	77023	00	BARRA	PPL	13 15 S	43 27 W	77032	01		
BARRA	PPL	6 34 S	40 10 W	77023	01	BARRA	PPL	13 32 S	42 03 W	77032	01		
BARRA	PPL	6 35 S	39 54 W	77023	01	BARRA	PPL	13 35 S	38 54 W	77032	02		
BARRA	PPL	6 46 S	34 55 W	77025	01	BARRA	PPL	13 52 S	41 45 W	77032	02		
BARRA	PPL	6 55 S	44 08 W	77021	01	BARRA	PPL	13 55 S	43 38 W	77032	01		
BARRA	PPL	7 04 S	36 39 W	77025	01	BARRA	PPL	14 39 S	39 20 W	77032	01		
BARRA	PPL	7 22 S	34 47 W	77025	00	BARRA SEE BUENOLÂNDIA	PPL	14 48 S	50 17 W	77042	00		

APPROVED FOR RELEASE: 2007/02/20: CIA-RDP01-00707R000200050005-7

APPROVED FOR RELEASE: 2007/02/20: CIA-RDP01-00707R000200050005-7

BARRA	PPL	18 34 S	39 24 W	77032	02
BARRA	PPL	19 08 S	48 46 W	77019	02
BARRA	PPL	19 45 S	44 48 W	77033	01
BARRA	PPL	19 46 S	56 48 W	77051	01
BARRA	PPL	20 22 S	46 52 W	77033	02
BARRA	PPL	21 07 S	41 44 W	77035	02
BARRA	PPL	21 08 S	47 43 W	77041	02
BARRA	PPL	21 19 S	53 05 W	77041	01
BARRA SEE BARRANCA	PPL	21 33 S	46 32 W	77041	00
BARRA	PPL	21 21 S	41 46 W	77035	02
BARRA	PPL	22 57 S	42 49 W	77035	02
BARRA	PPL	23 45 S	47 48 W	77[illegible]	01
BARRA	PPL	28 30 S	48 45 W	77043	01
BARRA	RSTP	14 39 S	39 19 W	77032	01
BARRA, CORREGO	STM	19 08 S	50 39 W	77052	02
BARRA, CÓRREGO DA	STM	16 15 S	44 50 W	77033	01
BARRA, CORREGO DA	STM	20 25 S	47 56 W	77041	01
BARRA, ILHA SEE BARRA NOVA, ILHA	ISL	3 48 S	42 47 W	77022	00
BARRA, ILHA DA	ISL	22 40 S	53 07 W	77042	01
BARRA, PONTA DA	PT	24 41 S	47 25 W	77041	01
BARRA, PONTAL DA	PT	10 30 S	36 24 W	77037	00
BARRA, RIACHO DA	STMI	5 40 S	37 59 W	77024	01
BARRA, RIACHO DA	STMI	7 36 S	36 22 W	77025	01
BARRA, RIACHO DA	STMI	8 35 S	38 56 W	77026	02
BARRA, RIACHO DA	STMI	9 41 S	38 02 W	77000	01
BARRA, RIACHO DA	STMI	23 54 S	43 27 W	77032	01
BARRA, RIBEIRÃO SEE BARRA MANSA, RIBEIRAO	STM	20 24 S	52 58 W	77051	00
BARRA, RIBEIRÃO DA	STM	6 19 S	46 04 W	77021	01
BARRA, RIBEIRÃO DA	STM	22 43 S	46 42 W	77041	02
BARRA, RIBEIRÃO DA	STM	24 27 S	49 38 W	77047	01
BARRA, RIO DA SEE SÃO JOÃO DA BARRA, RIO	STM	8 56 S	58 33 W	77051	00
BARRA, RIO DA	STM	13 52 S	41 43 W	77032	02
BARRA, RIO DA	STM	16 34 S	39 05 W	77032	01
BARRA, RIO DA	STMI	5 43 S	35 59 W	77024	01
BARRA, SERRA DA	MEL	8 14 S	38 41 W	77026	02
BARRA, SERRA DA	RDGE	9 23 S	38 48 W	77026	01

BARRA ABERTA	PPL	21 45 S	55 03 W	77051	01
BARRA ALEGRE	PPL	19 27 S	42 37 W	77033	01
BARRA ALEGRE	PPL	20 07 S	41 20 W	77033	02
BARRA ALEGRE SEE IGUA	PPL	21 09 S	41 36 W	77034	00
BARRA ALEGRE	PPL	22 15 S	42 18 W	77035	01
BARRA ALEGRE, CÓRREGO	STM	18 44 S	41 32 W	77047	02
BARRA ALTA	PPL	9 38 S	45 37 W	77022	02
BARRA ALTA, LAGOA	LK	9 26 S	39 24 W	77033	01
BARRA AZUL	PPL	10 32 S	45 00 W	77032	19
BARRA AZUL, RIO	STM	34 21 S	51 35 W	77042	02
BARRA BONITA	PPL	22 29 S	48 32 W	77041	01
BARRA BONITA SEE IBAITI	PPL	23 50 S	50 37 W	77047	00
BARRA BONITA	PPL	24 34 S	51 04 W	77042	01
BARRA BONITA	PPL	24 45 S	52 09 W	77042	01
BARRA BONITA	PPL	25 17 S	52 54 W	77047	01
BARRA BONITA	PPL	27 14 S	51 54 W	77041	01
BARRA BONITA, CÓRREGO SEE BARRA BONITA, RIBEIRÃO	STM	21 02 S	52 07 W	77041	00
BARRA BONITA, RIBEIRÃO	STM	21 02 S	52 07 W	77041	01
BARRA BONITA, RIO SEE BARRA BONITA, RIBEIRÃO	STM	21 02 S	52 07 W	77041	00
BARRACA	PPL	4 54 S	60 04 W	77013	02
BARRACA	PPL	5 57 S	61 37 W	77033	01
BARRACA	PPL	6 08 S	57 33 W	77035	01
BARRACA	PPL	6 48 S	62 37 W	77033	01
BARRACA	PPL	7 06 S	60 27 W	77013	01
BARRACA	PPL	7 19 S	61 25 W	77033	01
BARRACA	PPL	7 24 S	62 54 W	77013	01
BARRACA	PPL	7 29 S	62 57 W	77013	01
BARRACA	PPL	7 34 S	60 21 W	77013	01
BARRACA SEE CARIRÉ	PPL	7 52 S	60 40 W	77033	00
BARRACA	PPL	7 54 S	61 41 W	77013	01
BARRACA	PPL	8 48 S	36 27 W	77026	02
BARRACA	PPL	18 24 S	39 52 W	77026	01
BARRACA	PPL	20 25 S	43 34 W	77033	01
BARRACA, CÓRREGO DA	STM	20 32 S	52 35 W	77041	01
BARRACA, SERRA DA	MEL	11 03 S	47 30 W	77032	01
BARRACA DA BARRA	PPL	9 01 S	41 51 W	77031	00

APPROVED FOR RELEASE: 2007/02/20: CIA-RDP01-00707R000200050005-7

APPROVED FOR RELEASE: 2007/02/20: CIA-RDP01-00707R000200050005-7

BARRACA DA BOCA	PPL	0 36 S	52 35 W	77016	01
BARRACA DA PORQUINHA	PPL	3 23 S	42 40 W	77021	01
BARRACA DA VISTA SEE VISTA	PPL	7 51 S	50 23 W	77013	00
BARRACA DE ALFREDO LOPES	PPL	6 57 S	50 13 W	77015	01
BARRACA DE MANECO RONDON SEE MANECO RONDON	PPL	13 39 S	58 18 W	77041	00
BARRACA DE SERINGUEIRO	PPL	7 02 S	58 43 W	77019	01
BARRACA DO ALIANCA SEE SAO JOAO	PPL	8 55 S	61 31 W	77011	00
BARRACA DO ALLIANCA SEE SAO JOAO	PPL	8 55 S	61 31 W	77011	00
BARRACA DO BARRA SEE BARRACA DA BARRA	PPL	9 01 S	61 51 W	77031	00
BARRACA DO CASPAL	PPL	14 59 S	47 42 W	77041	01
BARRACA DO GUSTAVO	PPL	9 43 S	60 34 W	77041	00
BARRACA DO LUCAS	PPL	9 41 S	60 33 W	77041	00
BARRACA DO MANECO RONDON SEE MANECO RONDON	PPL	13 39 S	58 18 W	77041	00
BARRACA DO PERUANO	PPL	8 08 S	58 25 W	77013	01
BARRACA DO SUBURIM	PPL	2 41 N	67 59 W	77016	01
BARRACA DO TOMAS SEE CAJOI	PPL	2 32 S	60 56 W	77016	00
BARRACAO SEE PIRANGUA	PPL	3 44 S	60 59 W	77023	00
BARRACAO SEE TABULEIRO	PPL	4 09 S	43 21 W	77021	00
BARRACAO	PPL	8 54 S	37 22 W	77026	02
BARRACAS	PPL	9 50 S	42 27 W	77032	01
BARRACAO	PPL	10 42 S	38 32 W	77032	01
BARRACAO SEE RIO REAL	PPL	11 28 S	37 56 W	77032	00
BARRACAO	PPL	12 06 S	39 32 W	77032	02
BARRACAO	PPL	12 38 S	47 39 W	77032	02
BARREIAS	PPL	15 55 S	47 28 W	77041	01
BARRACAO SEE BARROCAO	PPL	16 25 S	43 15 W	77033	00
BARRACAO	PPL	26 15 S	53 38 W	77062	01
BARRACAO	PPL	27 32 S	48 54 W	77043	01
BARRACAO	PPL	27 47 S	51 25 W	77064	01
BARRACAO	PPL	27 42 S	49 29 W	77063	01
BARRACAO	PPL	28 17 S	49 19 W	77063	01
BARRACAO	RSTN	21 08 S	47 49 W	77061	01
BARRACAO, APOIO	STM	31 31 S	53 09 W	77064	01
BARRACAO, CORREGO	STM	22 04 S	55 14 W	77051	01
BARRACAO, LAGOA DO	LK	9 04 S	44 19 W	77027	02
BARRACAO, RIBEIRAO	STM	5 14 S	48 12 W	77021	01
BARRACAO, RIO	STMI	14 48 S	39 32 W	77047	01
BARRACAO BARRETO SEE BARRACAO DO BARRETO	PPL	8 48 S	58 24 W	77051	00
BARRACAO BELLO HORISONTE SEE BARRACAO BELO HORIZONTE	PPL	11 53 S	64 10 W	77011	00
BARRACAO BELO HORIZONTE	PPL	11 53 S	64 10 W	77011	01
BARRACAO DO BARRETO	PPL	8 48 S	58 24 W	77041	01
BARRACAO DO CAMALEAO	PPL	2 41 S	69 49 W	77013	01
BARRACAO DO CAMPUA SEE ENTRE RIOS	PPL	9 24 S	54 21 W	77019	00
BARRACAO DO LIBERATO	PPL	12 38 S	60 58 W	77011	00
BARRACAO DO MAIA	PPL	8 53 S	58 14 W	77041	01
BARRACAO FLORESTA SEE FLORESTA	PPL	8 57 S	57 16 W	77019	00
BARRACAO JOFFRE SEE BARRACAO JOFRE	PPL	13 30 S	60 33 W	77011	00
BARRACAO JOFRE	PPL	13 30 S	60 33 W	77011	00
BARRACAO QUEIMADO, CORREGO	STM	13 24 S	44 24 W	77041	01
BARRACAO RIO MAR SEE RIO MAR	PPL	7 15 S	53 42 W	77019	00
BARRACAO SAO JOSE	PPL	9 12 S	57 04 W	77041	01
BARRACAO TRIUMPHO SEE BARRACAO TRIUNFO	PPL	11 57 S	64 13 W	77011	00
BARRACAO TRIUNFO	PPL	11 57 S	64 13 W	77011	00
BARRACA PEREIRINHA SEE PEREIRINHA	PPL	8 49 S	57 35 W	77019	00
BARRACA QUEIMADA, ICARAPE SEE BOCA QUEIMADA, ICARAPE	STM	9 56 S	63 07 W	77011	00
BARRACA RABIRRAN SEE PLACIDO DE CASTRO	PPL	10 27 S	67 11 W	77012	00
BARRACA REPUBLECA SEE REPUBLICA	PPL	13 53 S	60 32 W	77041	00
BARRACAS	PPL	10 25 S	37 06 W	77031	01
BARRACAS, ESTACAO	RSTN	26 02 S	49 55 W	77063	02
BARRACAS, RIACHO	STMI	8 52 S	36 26 W	77026	02
BARRA CLARA	PPL	27 32 S	49 07 W	77063	01
BARRACO SEE BARRACA	PPL	7 04 S	60 27 W	77013	00
BARRA COMPRIDA	PPL	9 21 S	44 00 W	77021	01
BARRACON SEE BARRACAO	PPL	26 15 S	53 38 W	77062	00
BARRA DA AGUA BRANCA SEE IGUACU	PPL	14 16 S	39 15 W	77032	00
BARRA DA AREIA SEE BARRA DE AREIA	PPL	24 58 S	52 09 W	77062	00
BARRA DA BOA VISTA	PPL	21 11 S	40 56 W	77044	01
BARRA DA CAIDA	PPL	8 34 S	42 09 W	77027	01

APPROVED FOR RELEASE: 2007/02/20: CIA-RDP01-00707R000200050005-7

APPROVED FOR RELEASE: 2007/02/20: CIA-RDP01-00707R000200050005-7

BARRA DA CASA DOS NEGROS	PPL	13 19 S	41 09 W	77092	01
BARRA DA CHOÇA	PPL	14 53 S	42 35 W	77093	01
BARRA DA CRAIBEIRA	PPL	8 49 S	36 35 W	77024	01
BARRA DA CRUZ	PPL	9 39 S	41 32 W	77032	01
BARRA DA CRUZ	PPL	25 05 S	48 48 W	77042	01
BARRA DA ÉGUA, RIBEIRÃO	STM	14 41 S	44 39 W	77033	01
BARRA DA ESTIVA	PPL	13 58 S	41 19 W	77092	01
BARRA DA FIGUEIRA	PPL	19 36 S	41 34 W	77093	01
BARRA DA FORMIGUEIRA	PPL	8 29 S	38 28 W	77026	02
BARRA DA INVEJA SEE					
RAIOSO DA INVEJA	PPL	24 42 S	51 00 W	77042	00
BARRA DA JANGADA	PPL	26 02 S	51 35 W	77042	01
BARRA DA JANGADA	PPL	24 03 S	51 30 W	77042	01
BARRA DA ONÇA	PPL	3 24 S	42 47 W	77021	01
BARRA DA PRAIA	PPL	24 59 S	51 05 W	77042	01
BARRA DA ROÇA SEE BREJO DA ROÇA	PPL	8 14 S	45 39 W	77021	00
BARRADAS	PPL	3 29 S	45 11 W	77021	01
BARRADAS SEE MALHADAS, ESTAÇÃO	RSTN	26 02 S	49 55 W	77043	00
BARRA DA SALINA	PPL	16 36 S	42 19 W	77033	01
BARRA DA SALINAS SEE					
BARRA DA SALINA	PPL	16 36 S	42 19 W	77033	00
BARRA DAS ANTAS	PPL	24 04 S	50 38 W	77042	01
BARRA DA SÃO JOÃO SEE					
BARRA DE SÃO JOÃO	PPL	22 36 S	42 00 W	77035	00
BARRA DA SERINHAÉM, CORDÃO DA SEE					
BARRA DE SERINHAÉM, CORDÃO DA	BY	13 45 S	38 57 W	77032	00
BARRA DA SILVA SEE CARNAUBEIRA	PPL	8 26 S	38 51 W	77026	00
BARRA DAS PEDRAS, RIBEIRÃO	STM	20 11 S	50 22 W	77041	01
BARRA DAS POMBAS SEE RIO OESTE	PPL	27 12 S	49 48 W	77043	00
BARRA DA VARGINHA	PPL	23 28 S	45 34 W	77041	01
BARRA DA VÁRZEA SEE					
BARRA DO VARZEA	PPL	8 32 S	41 56 W	77022	00
BARRA DE ALEGRE	PPL	20 03 S	41 51 W	77033	02
BARRA DE ANANIAS, RIACHO	STMI	8 49 S	39 42 W	77012	01
BARRA DE ARICÁ SEE USINA DE ARICÁ	PPL	15 58 S	55 44 W	77051	00
BARRA DE BACURUBU	PPL	3 45 S	46 11 W	77013	01
BARRA DE CARANGUEJAS	PPL	17 44 S	39 11 W	77092	01
BARRA DE CIMA	PPL	8 27 S	35 37 W	77024	01
BARRA DE ITABAPOANA	PPL	21 18 S	40 58 W	77034	02
BARRA DE JANGADA SEE ICARAPEBA	PPL	8 49 S	35 53 W	77026	00
BARRA DE JEQUIRIÇÁ SEE					
BARRA DO JEQUIRIÇÁ	PPL	13 12 S	38 56 W	77032	00
BARRA DE MIGUEL DIAS	PPL	10 03 S	42 36 W	77092	02
BARRA DE OURO, APOIO	STM	29 35 S	50 18 W	77044	01
BARRA DE SANTANA	PPL	6 09 S	37 07 W	77024	01
BARRA DE SANTANA SEE					
BARRA DO SANTANA	PPL	25 55 S	52 52 W	77042	00
BARRA DE SANTA ROSA	PPL	6 43 S	36 04 W	77025	01
BARRA DE SANTO ANTONIO SEE					
RIACHO DE SANTO ANTÔNIO	PPL	7 41 S	36 09 W	77025	00
BARRA DE SANTO ANTÔNIO	PPL	9 24 S	35 30 W	77027	01
BARRA DE SANTO ANTÔNIO GRANDE SEE					
BARRA DE SANTO ANTÔNIO	PPL	9 24 S	35 30 W	77027	00
BARRA DE SÃO FRANCISCO	PPL	18 45 S	40 52 W	77037	01
BARRA DE SÃO FRANCISCO	PPL	22 58 S	42 42 W	77035	01
BARRA DE SÃO JOÃO SEE GUARIPARA	PPL	8 25 S	35 49 W	77026	00
BARRA DE SÃO JOÃO	PPL	22 36 S	42 00 W	77035	02
BARRA DE SÃO MATEUS SEE					
CONCEIÇÃO DA BARRA	PPL	18 35 S	39 45 W	77034	00
BARRA DE SÃO MIGUEL SEE POTIRA	PPL	7 44 S	36 19 W	77025	00
BARRA DE SÃO MIGUEL	PPL	9 50 S	35 54 W	77027	01
BARRA DE SÃO PEDRO SEE MANACÁ	PPL	7 50 S	40 19 W	77024	00
BARRA DE SERINHAÉM, CORDÃO DA	BY	13 45 S	38 57 W	77032	02
BARRA DO AÇU	PPL	23 55 S	49 59 W	77035	01
BARRA DO ARAGUARI	PPL	20 27 S	48 37 W	77043	01
BARRA DO ARARÁ	PPL	9 29 S	40 47 W	77032	01
BARRA DO ARATI	PPL	3 34 S	66 05 W	77013	01
BARRA DO ARICÁ	PPL	15 59 S	55 54 W	77051	01
BARRA DO ARIPUANÃ	PPL	10 40 S	61 06 W	77037	01
BARRA DO BARÃO	PPL	10 28 S	38 09 W	77037	01
BARRA DO BATATAL	PPL	20 37 S	40 46 W	77034	02
BARRA DO BATATAL	PPL	24 32 S	48 17 W	77041	01
BARRA DO BENITO	PPL	8 44 S	41 46 W	77022	01
BARRA DO BREJO	PPL	9 57 S	42 52 W	77032	01
BARRA DO BREJO	PPL	17 02 S	45 22 W	77022	01
BARRA DO BREU DE CIMA	PPL	9 59 S	66 19 W	77013	01

APPROVED FOR RELEASE: 2007/02/20: CIA-RDP01-00707R000200050005-7

APPROVED FOR RELEASE: 2007/02/20: CIA-RDP01-00707R000200050005-7

BARRA DO BUGRES	PPL	15 05 S	57 11 W	77091	01
BARRA DO BURITI SEE BREJO DO BURITI					
BARRA DO CAFUNDÓ	PPL	14 19 S	46 02 W	77052	00
BARRA DO CAMARAGIBE	PPL	28 18 S	49 23 W	77043	01
BARRA DO CANINDÉ SEE ROCHA CAVALCANTE	PPL	9 19 S	35 26 W	77027	01
	PPL	9 06 S	36 04 W	77027	00
BARRA DO CARVALHO	PPL	13 40 S	38 58 W	77032	02
BARRA DO CHAPÉU	PPL	24 28 S	48 02 W	77041	01
BARRA DO CHATA	PPL	8 30 S	35 56 W	77026	01
BARRA DO COMANDANTE	PPL	9 48 S	43 26 W	77032	01
BARRA DO CORDA	PPL	5 30 S	45 15 W	77021	01
BARRA DO CÓRREGO	PPL	8 43 S	38 21 W	77026	02
BARRA DO CUIETÉ	PPL	19 05 S	41 33 W	77033	01
BARRA DO CUITÉ SEE BARRA DO CUIETÉ	PPL	19 05 S	41 33 W	77033	00
BARRA DO EDU	PPL	8 04 S	38 27 W	77026	02
BARRA DO FÉLIX	PPL	16 28 S	55 56 W	77051	01
BARRA DO FIGUEIREDO	PPL	9 23 S	38 17 W	77029	01
BARRA DO FOGO	PPL	14 40 S	44 03 W	77032	01
BARRA DO FOGO SEE BREJO DO FOGO	PPL	19 14 S	42 04 W	77033	00
BARRA DO FUNCHAL	PPL	19 23 S	45 53 W	77033	01
BARRA DO FURADO	PPL	15 15 S	41 20 W	77032	01
BARRA DO GARÇAS	PPL	15 53 S	52 15 W	77051	01
BARRA DO GARCEZ	PPL	13 09 S	38 50 W	77032	02
BARRA DO GENTIL	PPL	13 54 S	40 32 W	77032	02
BARRA DO GIL	PPL	13 50 S	38 37 W	77032	02
BARRA DO IPANEMA	PPL	9 52 S	37 15 W	77027	01
BARRA DOIS IRMÃOS SEE DOIS IRMÃOS	PPL	10 09 S	49 08 W	77032	00
BARRA DE ITABAPOANA	PPL	21 18 S	40 58 W	77034	00
BARRA DO ITAPEMIRIM	PPL	21 01 S	40 49 W	77034	01
BARRA DO ITAPIRU	PPL	11 58 S	37 37 W	77032	01
BARRA DO JACUÍ	PPL	29 07 S	50 11 W	77042	01
BARRA DO JACUPIRANGA SEE BARRA DO RIO JACUPIRANGA	PPL	24 38 S	47 44 W	77041	00
BARRA DO JANGADA SEE BARRA DA JANGADA	PPL	26 03 S	51 30 W	77047	00
BARRA DO JAPÓ	PPL	3 32 S	66 04 W	77019	01
BARRA DO JARDIM SEE JARDIM	PPL	7 35 S	39 16 W	77023	00
BARRA DO JARDIM	PPL	8 21 S	35 59 W	77026	01
BARRA DO JENIPAPO	PPL	9 17 S	37 02 W	77026	02
BARRA DO JEQUIRIÇÁ	PPL	13 12 S	38 56 W	77032	01
BARRA DO JEQUIRIÇA SEE BARRA DO JEQUIRIÇÁ	PPL	13 12 S	38 56 W	77032	00
BARRA DO JOAQUIM TAVORA	PPL	19 19 S	40 35 W	77034	01
BARRA DO JUÁ	PPL	6 32 S	38 34 W	77025	01
BARRA DO JUÁ	PPL	8 27 S	38 05 W	77026	02
BARRA DO JUNDIÁ	PPL	28 55 S	49 33 W	77043	01
BARRA DO LONGÁ	PPL	3 09 S	41 56 W	77022	01
BARRA DO LUÍS PEREIRA	PPL	18 57 S	44 07 W	77033	01
BARRA DO MARABÁ	PPL	21 12 S	40 57 W	77034	01
BARRA DO MARABÁ SEE BARRA DO MARABÁ	PPL	21 12 S	40 57 W	77034	00
BARRA DO MARARANGUAPE SEE MARARANGUAPE	PPL	5 31 S	35 16 W	77024	00
BARRA DO MENDES	PPL	11 43 S	42 04 W	77032	01
BARRA DO MORRO	PPL	15 35 S	55 51 W	77051	01
BARRA DO MOSQUITO	PPL	9 29 S	45 47 W	77022	02
BARRA DO MUNDO NOVO	PPL	11 52 S	40 31 W	77032	01
BARRA DO NILO	PPL	9 44 S	38 03 W	77032	02
BARRA DO NOVO BRASIL SEE SERRARIA	PPL	19 07 S	42 25 W	77034	00
BARRA DO OURO	PPL	29 34 S	50 36 W	77044	01
BARRA DO PAJEÚ	PPL	8 54 S	38 42 W	77026	02
BARRA DO PALMEIRA SEE BARAIM	PPL	10 35 S	44 36 W	77022	00
BARRA DO PARAGUAÇU SEE PORTA DO PARAGUAÇU	PPL	12 51 S	39 48 W	77027	00
BARRA DO PIRAI SEE BARRA DO PIRAÍ	PPL	22 28 S	43 49 W	77035	00
BARRA DO PARAOPEBA	PPL	18 50 S	45 11 W	77033	01
BARRA DO PINHEIRO	PPL	27 22 S	51 55 W	77043	01
BARRA DO PIRAHY SEE BARRA DO PIRAÍ	PPL	22 28 S	43 49 W	77035	00
BARRA DO PIRAÍ	PPL	22 28 S	43 49 W	77035	01
BARRA DO PIRAIM	PPL	16 29 S	56 20 W	77051	01
BARRA DO PIRES SEE RIO DO PIRES	PPL	13 07 S	42 18 W	77032	00
BARRA DO POTE	PPL	13 02 S	38 38 W	77032	01
BARRA DO PRATA	PPL	9 03 S	44 24 W	77022	01
BARRA DO PRATA	PPL	10 07 S	45 22 W	77022	02

APPROVED FOR RELEASE: 2007/02/20: CIA-RDP01-00707R000200050005-7

APPROVED FOR RELEASE: 2007/02/20: CIA-RDP01-00707R000200050005-7

BLANK PAGE

APPROVED FOR RELEASE: 2007/02/20: CIA-RDP01-00707R000200050005-7

APPROVED FOR RELEASE: 2007/02/20: CIA-RDP01-00707R000200050005-7

-CONTINUED-

APPROVED FOR RELEASE: 2007/02/20: CIA-RDP01-00707R000200050005-7

APPROVED FOR RELEASE: 2007/02/20: CIA-RDP01-00707R000200050005-7

GAZETTEER

BRAZIL

3 OF 20

FSTC



XST HQ FORM 58 (13 FEB 80)

APPROVED FOR RELEASE: 2007/02/20: CIA-RDP01-00707R000200050005-7

APPROVED FOR RELEASE: 2007/02/20: CIA-RDP01-00707R000200050005-7

BARRA DO GUARAÍ	PPL	10 19 S	57 33 W	77044	01
BARRA DO RIACHINHO SEE RIACHINHO	PPL	11 14 S	43 12 W	77032	00
BARRA DO RIACHO	PPL	11 56 S	44 54 W	77032	02
BARRA DO RIACHO	PPL	19 52 S	47 03 W	77034	01
BARRA DO RIACHO SEE BARRA DO RIACHO	PPL	11 56 S	44 54 W	77032	00
BARRA DO RIBEIRO	PPL	10 18 S	51 18 W	77044	01
BARRA DO RIO	PPL	16 37 S	41 27 W	77033	02
BARRA DO RIO	PPL	11 12 S	44 28 W	77032	02
BARRA DO RIO ARAIPE	PPL	23 23 S	47 27 W	77041	01
BARRA DO RIO AZUL	PPL	27 23 S	52 26 W	77044	01
BARRA DO RIO DE CONTAS SEE ITACARÉ	PPL	14 18 S	39 00 W	77032	00
BARRA DO RIO DOCE SEE OITICICA	PPL	15 24 S	39 00 W	77032	00
BARRA DO RIO DO TEARO SEE PEDRA BRANCA	PPL	26 31 S	49 06 W	77043	00
BARRA DO RIO DOS AUGRES SEE BARRA DO AUGRES	PPL	19 25 S	57 11 W	77031	00
BARRA DO RIO GRANDE SEE RIOGA	PPL	11 05 S	43 10 W	77042	00
BARRA DO RIO JACUIPINGA	PPL	24 39 S	47 44 W	77041	01
BARRA DO RIO NEGRO SEE MANAUS	PPL	3 08 S	60 00 W	77013	00
BARRA DO ROCHA	PPL	14 14 S	39 38 W	77032	01
BARRA DO ROCHA, RIBEIRÃO	STM	14 12 S	39 36 W	77032	01
BARRA DO SABIA	PPL	19 08 S	40 37 W	77034	01
BARRA DO SACO	PPL	9 42 S	37 39 W	77027	02
BARRA DO SANTANA	PPL	29 55 S	52 52 W	77042	01
BARRA DO SÃO MANUEL	PPL	7 23 S	58 02 W	77015	01
BARRA DOS AUGRES SEE BARRA DO AUGRES	PPL	19 25 S	57 11 W	77031	00
BARRA DOS MACHINHOS	PPL	8 53 S	36 24 W	77026	02
BARRA DOS COQUEIROS	PPL	10 54 S	37 03 W	77031	01
BARRA DO SERROTE	PPL	9 26 S	39 18 W	77026	02
BARRA DO SIEMENS	PPL	29 36 S	53 47 W	77042	01
BARRA DO SIEMES SEE BARRA DO SIEMENS	PPL	29 36 S	53 47 W	77042	00
BARRA DO SILVA SEE CANAL BEIRA	PPL	6 26 S	38 51 W	77026	00
BARRA DO SIRINHAEM	PPL	8 36 S	35 04 W	77026	01
BARRA DO SIRINHAEM, CORGÃO DA SEE BARRA DE SERINHAEM, CORDÃO DA	PP	13 45 S	38 51 W	77032	00

BARRA DO SITIÁ SEE SITIÁ	PPL	5 10 S	38 39 W	77023	00
BARRA DO TAQUARA	PPL	8 17 S	36 21 W	77026	01
BARRA DO TARRACHIL	PPL	8 47 S	38 58 W	77042	01
BARRA DO TEIXEIRA	PPL	24 45 S	49 32 W	77042	01
BARRA DO TRIUNFO	PPL	19 42 S	42 30 W	77034	01
BARRA DO TROMBUDO	PPL	27 15 S	49 47 W	77043	01
BARRA DO TURVO	PPL	24 45 S	48 30 W	77041	01
BARRA DOURADA	PPL	20 47 S	49 36 W	77041	01
BARRA DO VÁRZEA	PPL	8 32 S	41 56 W	77022	02
BARRA DO VEADO	PPL	27 23 S	51 56 W	77043	01
BARRA FELIZ	PPL	19 58 S	43 27 W	77033	01
BARRA FUNCA	PPL	3 04 S	42 38 W	77021	01
BARRA FUNDA	PPL	9 42 S	36 24 W	77027	02
BARRA FUNDA	PPL	23 27 S	48 23 W	77042	02
BARRA FUNDA, CORREGO	STM	21 35 S	41 52 W	77041	02
BARRAGEM	PPL	17 44 S	43 30 W	77032	01
BARRAGEM	PPL	12 14 S	40 27 W	77032	01
BARRAGEM	PPL	12 40 S	41 50 W	77032	02
BARRAGEM	PPL	12 43 S	47 49 W	77017	01
BARRA GRANDE	PPL	2 55 S	41 24 W	77022	01
BARRA GRANDE	PPL	8 07 S	36 31 W	77026	02
BARRA GRANDE	PPL	9 00 S	35 12 W	77027	01
BARRA GRANDE	PPL	11 46 S	44 26 W	77032	01
BARRA GRANDE	PPL	13 03 S	38 42 W	77032	03
BARRA GRANDE	PPL	20 25 S	48 50 W	77041	00
BARRA GRANDE	PPL	22 29 S	42 19 W	77035	01
BARRA GRANDE	PPL	22 12 S	45 20 W	77033	01
BARRA GRANDE	PPL	23 36 S	44 42 W	77035	01
BARRA GRANDE SEE GUAPIRAMA	PPL	23 31 S	50 03 W	77042	00
BARRA GRANDE	PPL	25 35 S	52 24 W	77042	01
BARRA GRANDE	PPL	25 45 S	52 17 W	77042	01
BARRA GRANDE	PPL	25 58 S	52 56 W	77047	01
BARRA GRANDE SEE MORRO GRANDE	PPL	28 40 S	49 06 W	77044	00
BARRA GRANDE, CORREGO	STM	16 23 S	49 06 W	77042	01
BARRA GRANDE, CORREGO	STM	28 41 S	48 51 W	77033	01
BARRA GRANDE, CÓRREGO SEE BARRA GRANDE, RIBEIRÃO	STM	21 07 S	41 37 W	77041	00

APPROVED FOR RELEASE: 2007/02/20: CIA-RDP01-00707R000200050005-7

APPROVED FOR RELEASE: 2007/02/20: CIA-RDP01-00707R000200050005-7

BARRA GRANDE, RIBEIRÃO	STM	20	03	S	47	27 W 77041 01
BARRA GRANDE, RIBEIRÃO SEE MATOGROSSINHO, CORREGO						
BARRA GRANDE, RIBEIRÃO	STM	20	54	S	50	33 W 77041 00
BARRA GRANDE, RIBEIRÃO	STM	21	07	S	50	37 W 77041 01
BARRA GRANDE, RIBEIRÃO	STM	23	28	S	49	35 W 77041 01
BARRA GRANDE, RIBEIRAO	STM	23	32	S	47	36 W 77042 01
BARRA GRANDE, RIBEIRÃO	STM	24	12	S	47	43 W 77042 01
BARRA GRANDE, RIBEIRÃO DA SEE BARRA GRANDE, RIO	STM	24	19	S	50	52 W 77042 00
BARRA GRANDE, RIO	STM	24	19	S	50	52 W 77042 01
BARRA GRANDE, RIO	STM	27	05	S	53	04 W 77043 01
BARRA GRANDE, SERRA DA	SPLM	22	11	S	45	21 W 77039 02
BARRA GRANDE DO MATO GROSSO, CORREGO SEE MATOGROSSINHO, CORREGO	STM	20	54	S	50	33 W 77041 00
BARRA LONGE SEE PREJO LONGE	PPL	9	13	S	45	45 W 77071 00
BARRA LONGA	PPL	20	17	S	43	03 W 77039 01
BARRA LUIS PEREIRA SEE BARRA DO LUÍS PEREIRA	PPL	20	57	S	44	27 W 77039 00
BARRA MANSA	PPL	21	38	S	45	03 W 77039 02
BARRA MANSA	PPL	22	19	S	43	28 W 77039 01
BARRA MANSA	PPL	22	32	S	44	11 W 77039 01
BARRA MANSA	PPL	25	09	S	50	55 W 77042 01
BARRA MANSA, RIBEIRÃO	STM	20	24	S	52	58 W 77041 01
BARRA MANSA, RIBEIRÃO	STM	21	21	S	49	37 W 77041 01
BARRA MANSA, RIBEIRAO SEE BARRA MANSA, RIO	STM	22	33	S	44	10 W 77039 00
BARRA MANSA, RIBEIRÃO DA	STM	24	33	S	49	31 W 77042 02
BARRA MANSA, RIO	STM	22	33	S	44	10 W 77039 00
BARRANCA SEE BARRANCO	PPL	22	10	S	57	26 W 77041 00
BARRANCÃO, RIBEIRÃO SEE BARRANCÃO, RIBEIRÃO	STM	5	14	S	48	12 W 77021 00
BARRANCA VERMELHA SEE BARRANCO VERMELHO	PPL	19	46	S	56	46 W 77051 00
BARRANCEIRA	PPL	28	25	S	48	48 W 77043 01
BARRANCO	PPL	15	56	S	57	41 W 77051 01
BARRANCO	PPL	22	10	S	47	26 W 77041 01
BARRANCO	PPL	24	06	S	48	47 W 77043 01
BARRANCO, RIO SEE BARRANCUDINHO, RIO	STM	16	42	S	57	27 W 77051 00
BARRANCO ALTO	PPL	13	02	S	61	24 W 77011 01
BARRANCO ALTO	PPL	14	54	S	54	27 W 77051 01
BARRANCO ALTO	PPL	15	18	S	59	58 W 77051 01
BARRANCO ALTO	PPL	15	56	S	55	54 W 77051 01
BARRANCO ALTO	PPL	18	23	S	55	29 W 77051 01
BARRANCO ALTO	PPL	19	33	S	56	09 W 77041 01
BARRANCO ALTO	PPL	21	11	S	49	18 W 77039 01
BARRANCO ALTO	PPL	21	55	S	45	37 W 77033 02
BARRANCO ALTO, CACHOEIRA DO	FLLS	5	37	S	40	55 W 77015 01
BARRANCO ARICÁ SEE USINA DE ARICÁ	PPL	19	49	S	55	34 W 77041 00
BARRANCO BRANCO	PPL	19	58	S	56	44 W 77051 01
BARRANCO BRANCO	PPL	21	06	S	57	49 W 77051 01
BARRANCO VERMELHO	PPL	19	56	S	56	46 W 77041 01
BARRANCO VERMELHO, CORREDEIRA	PPDS	12	30	S	61	01 W 77011 01
BARRA NEGRA, ILHA DA SEE BARRA NEGRA, ILHA	ISL	10	28	S	51	09 W 77044 00
BARRÂNIA	PPL	21	33	S	46	32 W 77041 01
BARRA NOVA	PPL	9	41	S	40	09 W 77023 01
BARRA NOVA	PPL	9	34	S	37	28 W 77027 02
BARRA NOVA SEE BARRA DE SÃO MIGUEL	PPL	9	58	S	35	54 W 77127 00
BARRA NOVA	PPL	10	40	S	39	37 W 77032 01
BARRA NOVA	PPL	19	54	S	39	46 W 77044 01
BARRA NOVA, CÓRREGO	STM	17	04	S	41	29 W 77033 02
BARRA NOVA, CÓRREGO	STM	18	09	S	39	36 W 77032 02
BARRA NOVA, ILHA	ISL	9	58	S	42	47 W 77022 02
BARRA NOVA, RIACHO	STMI	6	27	S	37	08 W 77024 01
BARRA NOVA, RIBEIRÃO	STM	23	42	S	51	24 W 77042 02
BARRA NOVA, RIBEIRÃO DA	STM	16	24	S	40	55 W 77039 01
BARRANQUINHO SEE BARRANCO ALTO	PPL	18	23	S	55	29 W 77051 00
BARRÃO DE CAPANEMA SEE BARÃO DE CAPANEMA	PPL	15	19	S	57	52 W 77051 00
BARRÃO DE MELGAÇO SEE BARÃO DE MELGAÇO	PPL	11	51	S	60	42 W 77011 00
BARRÃO DE MELGAÇO, RIO SEE BARÃO DE MELGAÇO, RIO	STM	11	45	S	60	56 W 77011 00
BARRÃO DE RIO BRANCO SEE RIO BRANCO	STM	20	33	S	52	29 W 77051 00
BARRAO DO GRAJAHU SEE BARÃO DE GRAJAU	PPL	6	45	S	43	01 W 77021 00

APPROVED FOR RELEASE: 2007/02/20: CIA-RDP01-00707R000200050005-7

APPROVED FOR RELEASE: 2007/02/20: CIA-RDP01-00707R000200050005-7

BARRÃO ORLANDO SEE BARRO DO ORLANDO	PPL	11 53 S	57 27 W	77051	00
BARRACA SEE BARRACA	PPL	7 44 S	49 41 W	77033	00
BARRA PENANTE, RIBEIRÃO DA SEE PENANTE, RIBEIRÃO DO	STM	22 41 S	51 39 W	77062	00
BARRA PRETA	PPL	20 41 S	41 36 W	77034	02
BARRA PRETA, RIBEIRÃO	STM	20 39 S	41 32 W	77034	02
BARRA PRETA, RIO	STM	24 36 S	51 27 W	77062	01
BARRAQUINHA	PPL	24 17 S	51 34 W	77062	01
BARRA RIO ABAIXO SEE BARRA DO RIO ABAIXO	PPL	23 23 S	47 37 W	77041	00
BARRA RIO MANSO	PPL	23 22 S	45 24 W	77041	01
BARRAS	PPL	4 15 S	42 18 W	77022	01
BARRAS	PPL	5 27 S	41 39 W	77022	01
BARRAS	PPL	6 29 S	41 19 W	77022	02
BARRAS	PPL	6 41 S	41 24 W	77022	01
BARRAS	PPL	24 24 S	52 27 W	77062	01
BARROS, LAGOA DOS SEE LAGOA DOS	LGA	19 56 S	50 23 W	77044	00
BARRAS DO MARATAMDAM SEE BARRAS	PPL	4 15 S	42 18 W	77022	00
BARRAS DO MARATAYAM SEE BARRAS	PPL	4 15 S	42 18 W	77022	00
BARRA SÉCA	PPL	18 55 S	40 35 W	77034	02
BARRA SÉCA	PPL	18 57 S	40 38 W	77034	01
BARRA SÉCA	PPL	19 06 S	39 44 W	77034	01
BARRA SÉCA	PPL	21 29 S	41 07 W	77035	01
BARRA SÉCA, RIO	STM	19 09 S	39 47 W	77034	01
BARRATINA SEE BARRELINA	PPL	22 01 S	55 07 W	77051	00
BARRA VELHA	PPL	8 06 S	37 17 W	77026	02
BARRA VELHA	PPL	12 44 S	40 48 W	77032	02
BARRA VELHA	PPL	26 39 S	48 43 W	77043	01
BARRA VERDE SEE BARRO VERDE	PPL	12 46 S	40 49 W	77032	00
BARRA VERDE, RIO SEE BARRO VERDE, RIO	STM	27 11 S	51 30 W	77063	00
BARREADO SEE SÃO SEBASTIÃO DO BARREADO	PPL	22 04 S	43 38 W	77033	00
BARREADO, CÓRREGO DO	STM	17 56 S	40 24 W	77037	02
BARREIRA, RIBEIRÃO	STM	19 30 S	52 43 W	77051	01
BARREIO, RIACHO DO	STMI	8 59 S	40 45 W	77026	01

BARREIRA	PPL	4 04 S	55 53 W	77015	01
BARREIRA	PPL	4 06 S	43 05 W	77013	01
BARREIRA	PPL	4 17 S	39 38 W	77031	01
BARREIRA SEE BARREIRO	PPL	4 54 S	45 23 W	77051	00
BARREIRA	PPL	8 09 S	37 43 W	77026	02
BARREIRA	PPL	16 37 S	41 11 W	77033	01
BARREIRA SEE BARREIRO	PPL	18 02 S	54 17 W	77051	00
BARREIRA	PPL	21 55 S	41 57 W	77035	02
BARREIRA	PPL	22 33 S	43 20 W	77035	01
BARREIRA	PPL	22 50 S	46 10 W	77033	02
BARREIRA SEE BARRETO	PPL	22 56 S	42 56 W	77035	00
BARREIRA SEE ARANDU	PPL	23 02 S	49 02 W	77041	00
BARREIRA SEE BARREIRO, CORREGO	STM	18 16 S	49 34 W	77052	00
BARREIRA, CORREGO SEE BARREIRO, CÓRREGO	STM	14 35 S	54 47 W	77051	00
BARREIRA, CÓRREGO SEE BARREIRO, CÓRREGO	STM	15 59 S	48 25 W	77052	00
BARREIRA, CÓRREGO SEE BARREIRO, CÓRREGO	STM	18 19 S	49 35 W	77052	00
BARREIRA, CÓRREGO	STM	18 25 S	49 37 W	77052	01
BARREIRA, CÓRREGO DA	STM	19 24 S	50 23 W	77033	01
BARREIRA, CÓRREGO DA SEE BARREIRO, RIBEIRÃO	STM	21 04 S	52 38 W	77051	00
BARREIRA, RIACHO DA	STMI	9 28 S	38 06 W	77027	02
BARREIRA, RIBEIRÃO SEE BARREIRO, CÓRREGO DO	STM	20 39 S	53 33 W	77051	00
BARREIRA, RIBEIRÃO SEE BARREIRO, CÓRREGO DO	STM	20 50 S	52 29 W	77051	00
BARREIRA, RIBEIRÃO DA SEE BARREIRAS, RIO DAS	STM	8 13 S	49 14 W	77052	00
BARREIRA, RIO SEE BARREIRAS, RIO DAS	STM	8 13 S	49 14 W	77052	00
BARREIRA, SALTO DA	FLLS	5 37 S	50 24 W	77015	01
BARREIRA ALTA	PPL	0 33 N	52 12 W	77016	01
BARREIRA BRANCA	PPL	6 42 S	48 44 W	77052	01
BARREIRA BRANCA, ILHA	ISL	6 44 S	48 47 W	77052	01
BARREIRA BRANCA, ILHA DA	ISL	0 11 S	50 01 W	77015	01
BARREIRA DA EMA SEE BARREIRO DA EMA	PPL	10 15 S	42 22 W	77032	00
BARREIRA DO CAMPO	PPL	9 18 S	50 06 W	77015	00

APPROVED FOR RELEASE: 2007/02/20: CIA-RDP01-00707R000200050005-7

APPROVED FOR RELEASE: 2007/02/20: CIA-RDP01-00707R000200050005-7

BARREIRA DE JACUNDA SEE JACUNDA	PPL	13 04 S	38 51 W	77032	00
BARREIRA GRANDE, RIBEIRÃO	STW	17 57 S	46 50 W	77051	01
BARREIRÃO	PPL	11 49 S	43 57 W	77032	01
BARREIRÃO	PPL	16 43 S	47 36 W	77041	01
BARREIRÃO	PPL	19 46 S	47 28 W	77041	01
BARREIRAS SEE BARREIROS	PPL	5 05 S	36 30 W	77024	00
BARREIRAS	PPL	5 56 S	47 27 W	77042	01
BARREIRAS	PPL	9 21 S	41 56 W	77022	01
BARREIRAS SEE MIRIRI	PPL	8 52 S	36 54 W	77025	00
BARREIRAS	PPL	9 07 S	35 16 W	77027	01
BARREIRAS	PPL	9 40 S	36 43 W	77027	02
BARREIRAS	PPL	10 13 S	36 11 W	77027	01
BARREIRAS	PPL	12 08 S	45 00 W	77032	01
BARREIRAS	PPL	16 04 S	39 20 W	77032	01
BARREIRAS SEE CARBONITA	PPL	17 32 S	43 01 W	77033	00
BARREIRAS	PPL	18 57 S	42 56 W	77033	01
BARREIRAS SEE BARREIRA	PPL	21 05 S	41 52 W	77035	00
BARREIRAS, CÓRREGO	STW	17 44 S	47 54 W	77052	01
BARREIRAS, CÓRREGO SEE BARREIRO, CÓRREGO	STW	19 55 S	53 19 W	77051	00
BARREIRAS, ILHA DAS	ISL	1 15 S	48 27 W	77015	00
BARREIRAS, RIACHO DAS	STMI	10 05 S	38 27 W	77032	01
BARREIRAS, RIBEIRÃO DAS SEE BARREIRAS, RIO DAS	STW	8 19 S	49 16 W	77042	00
BARREIRAS, RIO	STW	18 20 S	42 57 W	77033	01
BARREIRAS, RIO DAS	STW	8 19 S	49 16 W	77042	01
BARREIRAS DE JACUNDA SEE JACUNDA	PPL	13 04 S	38 51 W	77032	00
BARREIRAS DE SANTO ANTÔNIO SEE BARREIRO DE SANTO ANTÔNIO	PPL	13 04 S	38 57 W	77032	00
BARREIRINHA	PPL	2 04 S	66 20 W	77013	01
BARREIRINHA	PPL	2 47 S	57 03 W	77013	01
BARREIRINHA	PPL	4 14 S	44 14 W	77021	01
BARREIRINHA	PPL	9 28 S	50 08 W	77015	00
BARREIRINHA	PPL	15 33 S	56 07 W	77051	01
BARREIRINHA	PPL	21 20 S	45 31 W	77033	01
BARREIRINHA SEE BARREIRINHO	PPL	22 52 S	47 47 W	77041	00
BARREIRINHA, CORREGO	STW	20 37 S	52 43 W	77051	01
BARREIRINHA, IGARAPÉ DO	STW	0 41 S	56 35 W	77015	01
BARREIRINHA, RIACHO	STMI	4 21 S	38 15 W	77023	01
BARREIRINHA, RIBEIRÃO SEE BARREIRINHA, CÓRREGO	STW	22 37 S	52 43 W	77041	00
BARREIRINHAS	PPL	2 45 S	42 50 W	77021	01
BARREIRINHO	PPL	21 30 S	45 55 W	77033	02
BARREIRINHO	PPL	22 52 S	47 42 W	77041	02
BARREIRINHO	PPL	21 33 S	52 22 W	77042	01
BARREIRINHO, CÓRREGO SEE BARREIRINHA, CÓRREGO	STW	20 37 S	52 43 W	77051	00
BARREIRINHO D'OESTE	PPL	24 08 S	52 50 W	77042	01
BARREIRO	PPL	5 42 S	46 19 W	77021	01
BARREIRO	PPL	5 42 S	46 07 W	77042	01
BARREIRO	PPL	5 56 S	45 23 W	77021	01
BARREIRO	PPL	7 56 S	47 05 W	77021	01
BARREIRO SEE PAU FERRO	PPL	8 57 S	40 44 W	77024	00
BARREIRO	PPL	9 11 S	43 16 W	77022	02
BARREIRO	PPL	9 27 S	42 04 W	77032	01
BARREIRO	PPL	9 56 S	42 40 W	77032	01
BARREIRO	PPL	13 45 S	44 29 W	77032	01
BARREIRO	PPL	13 45 S	44 .7 W	77032	01
BARREIRO	PPL	19 58 S	41 34 W	77047	01
BARREIRO	PPL	11 32 S	44 05 W	77032	01
BARREIRO	PPL	17 35 S	37 32 W	77032	01
BARREIRO	PPL	12 53 S	42 57 W	77032	01
BARREIRO	PPL	13 17 S	43 55 W	77032	01
BARREIRO	PPL	13 17 S	42 58 W	77032	01
BARREIRO	PPL	13 17 S	44 39 W	77032	01
BARREIRO	PPL	13 19 S	44 00 W	77032	01
BARREIRO	PPL	13 37 S	38 59 W	77032	02
BARREIRO	PPL	13 37 S	40 23 W	77032	02
BARREIRO	PPL	13 50 S	43 01 W	77032	02
BARREIRO	PPL	13 51 S	43 39 W	77032	01
BARREIRO	PPL	14 16 S	43 02 W	77032	00
BARREIRO	PPL	14 24 S	43 52 W	77033	01
BARREIRO	PPL	14 29 S	55 48 W	77041	01
BARREIRO SEE BARREIRÃO	PPL	14 43 S	47 34 W	77041	00
BARREIRO	PPL	14 56 S	45 26 W	77033	01
BARREIRO	PPL	15 24 S	40 56 W	77032	01

APPROVED FOR RELEASE: 2007/02/20: CIA-RDP01-00707R000200050005-7

APPROVED FOR RELEASE: 2007/02/20: CIA-RDP01-00707R000200050005-7

BARREIRO		PPL	19 29 S	57 44 W	77041	01	BARREIRO, CORREGO	STM	16 40 S	53 22 W	77041	02			
BARREIRO		PPL	19 28 S	44 25 W	77033	01	BARREIRO, CÓRREGO SEE								
BARREIRO		PPL	19 36 S	39 12 W	77032	01	TRÊS BARRAS, CÓRREGO	STM	17 34 S	51 29 W	77042	00			
BARREIRO		PPL	19 59 S	47 29 W	77043	01	BARREIRO, CÓRREGO	STM	18 51 S	53 57 W	77041	01			
BARREIRO		PPL	16 06 S	41 22 W	77033	01	BARREIRO, CÓRREGO	STM	18 55 S	54 23 W	77041	01			
							BARREIRO, CÓRREGO	STM	18 18 S	49 35 W	77042	02			
BARREIRO	SEE CONCEIÇÃO DO BARREIRO	PPL	17 19 S	44 28 W	77033	00									
BARREIRO		PPL	18 02 S	54 10 W	77041	01	BARREIRO, CÓRREGO SEE								
BARREIRO		PPL	19 22 S	55 59 W	77041	01	BARREIRA, CÓRREGO	STM	18 25 S	49 37 W	77042	00			
BARREIRO	SEE BOQUEIRA	PPL	18 24 S	56 07 W	77041	00	BARREIRO, CÓRREGO	STM	18 53 S	51 27 W	77042	01			
BARREIRO	SEE ESTIVA	PPL	19 31 S	51 51 W	77041	00	BARREIRO, CÓRREGO	STM	19 06 S	51 36 W	77042	01			
							BARREIRO, CÓRREGO	STM	19 13 S	48 52 W	77033	02			
BARREIRO		PPL	19 39 S	46 55 W	77033	01	BARREIRO, CÓRREGO	STM	19 17 S	49 34 W	77033	02			
BARREIRO		PPL	21 14 S	45 25 W	77033	02									
BARREIRO		PPL	21 35 S	47 11 W	77041	02	BARREIRO, CÓRREGO	STM	19 22 S	50 03 W	77033	02			
BARREIRO		PPL	22 13 S	47 07 W	77041	01	BARREIRO, CÓRREGO	STM	19 26 S	51 34 W	77041	01			
BARREIRO		PPL	22 20 S	47 49 W	77041	02	BARREIRO, CÓRREGO	STM	19 55 S	53 19 W	77051	01			
							BARREIRO, CÓRREGO	STM	20 38 S	54 59 W	77041	01			
BARREIRO	SEE SÃO JOSÉ DO BARREIRO	PPL	22 38 S	44 35 W	77041	00	BARREIRO, CÓRREGO	STM	20 55 S	54 12 W	77041	01			
BARREIRO		PPL	22 47 S	47 24 W	77041	02									
BARREIRO		PPL	23 28 S	49 17 W	77041	01	BARREIRO, CÓRREGO DO	STM	17 18 S	49 10 W	77042	02			
BARREIRO		PPL	24 09 S	51 00 W	77042	01	BARREIRO, CÓRREGO DO	STM	18 06 S	48 53 W	77042	01			
BARREIRO		PPL	24 34 S	50 30 W	77042	01	BARREIRO, CÓRREGO DO	STM	18 33 S	49 10 W	77033	02			
							BARREIRO, CÓRREGO DO	STM	18 52 S	49 00 W	77033	02			
BARREIRO		PPL	24 40 S	50 56 W	77042	01	BARREIRO, CÓRREGO DO	STM	18 54 S	49 51 W	77033	02			
BARREIRO		PPL	24 57 S	54 01 W	77042	01									
BARREIRO	SEE BARREIROS	PPL	25 19 S	50 32 W	77043	00	BARREIRO, CÓRREGO DO	STM	19 17 S	49 26 W	77033	01			
BARREIRO		PPL	28 27 S	53 57 W	77044	01	BARREIRO, CÓRREGO DO	STM	19 47 S	49 55 W	77033	01			
BARREIRO		PPL	29 30 S	53 35 W	77044	01	BARREIRO, CÓRREGO DO	STM	19 47 S	50 47 W	77033	00			
							BARREIRO, CÓRREGO DO	STM	20 39 S	53 33 W	77041	01			
BARREIRO, ARROIO		STM	28 39 S	55 18 W	77044	02	BARREIRO, CÓRREGO DO	STM	20 50 S	52 29 W	77041	01			
BARREIRO, ARROIO DO		STM	28 47 S	55 28 W	77044	01									
BARREIRO, CORREDEIRA DO		RPDS	8 23 S	59 38 W	77013	01	BARREIRO, CÓRREGO DO	STM	22 18 S	53 07 W	77041	02			
BARREIRO, CÓRREGO SEE							BARREIRO, IGARAPÉ DO	STM	10 07 S	64 00 W	77011	01			
BARREIRO, RIBEIRÃO		STM	10 25 S	48 45 W	77052	00	BARREIRO, LAGOA DO	LK	20 05 S	45 38 W	77043	02			
BARREIRO, CÓRREGO		STM	16 35 S	54 47 W	77051	01	BARREIRO, MORRO DO	MTL	22 55 S	46 46 W	77041	02			
							BARREIRO, MORRO DO	MT	16 38 S	49 59 W	77042	02			
BARREIRO, CÓRREGO		STM	15 59 S	48 25 W	77042	00									
BARREIRO, CÓRREGO		STM	16 16 S	49 34 W	77052	02	BARREIRO, RIACHO DO	STMI	11 25 S	38 09 W	77042	01			
BARREIRO, CÓRREGO		STM	16 29 S	53 56 W	77051	02	BARREIROS, RIBEIRÃO SEE								
BARREIRO, CÓRREGO		STM	16 21 S	48 33 W	77052	01	BARREIRO, RIO	STM	5 40 S	48 19 W	77042	00			
BARREIRO, CÓRREGO		STM	16 30 S	48 46 W	77052	02	BARREIRO, RIBEIRÃO	STM	10 25 S	48 45 W	77052	01			
							BARREIRO, RIBEIRÃO	STM	17 34 S	48 59 W	77042	01			
BARREIRO, CÓRREGO		STM	16 36 S	47 19 W	77033	01	BARREIROS, RIBEIRÃO SEE								
							BARREIROS, RIO	STM	19 37 S	51 00 W	77051	00			

APPROVED FOR RELEASE: 2007/02/20: CIA-RDP01-00707R000200050005-7

APPROVED FOR RELEASE: 2007/02/20: CIA-RDP01-00707R000200050005-7

BARREIRO, RIBEIRÃO	STM	19 46 S	54 45 W	77041	01
BARREIRO, RIBEIRÃO SEE BARREIRO, CÓRREGO DO	STM	20 50 S	52 29 W	77051	00
BARREIRO, RIBEIRÃO SEE CRUZES, RIBEIRÃO DAS	STM	20 56 S	53 43 W	77041	00
BARREIRO, RIBEIRÃO	STM	21 04 S	52 38 W	77051	01
BARREIROS, RIBEIRÃO DE	STM	22 51 S	46 39 W	77041	02
BARREIRO, RIBEIRÃO DO	STM	18 36 S	46 34 W	77033	01
BARREIRO, RIBEIRÃO DO	STM	20 51 S	50 49 W	77041	01
BARREIRO, RIBEIRÃO DO	STM	21 54 S	50 49 W	77041	01
BARREIRO, RIBEIRÃO DO	STM	22 22 S	49 34 W	77041	01
BARREIRO, RIBEIRÃO DO	STM	24 32 S	50 57 W	77042	01
BARREIRO, RIO	STM	5 45 S	48 14 W	77092	01
BARREIRO, RIO SEE BARREIRAS, RIO DAS	STM	8 13 S	49 14 W	77052	00
BARREIRO, RIO	STM	15 43 S	52 45 W	77041	01
BARREIRO, RIO	STM	24 24 S	53 10 W	77042	01
BARREIRO, RIO	STM	25 14 S	50 41 W	77042	01
BARREIRO, RIO	STM	25 29 S	50 31 W	77042	01
BARREIRO, SERRA DO	MGLS	19 08 S	44 55 W	77033	01
BARREIRO, SERRA DO	SPUR	22 13 S	45 26 W	77043	02
BARREIRO BAIXO	PPL	13 46 S	46 27 W	77042	01
BARREIRO BRANCO	PPL	7 11 S	48 07 W	77019	01
BARREIRO BRANCO	PPL	14 03 S	43 41 W	77032	01
BARREIRO DA EMA	PPL	10 19 S	42 22 W	77031	01
BARREIRO DA MATA	PPL	16 02 S	43 16 W	77033	01
BARREIRO DE BAIXO SEE BARREIRO BAIXO	PPL	13 46 S	46 27 W	77052	00
BARREIRO DE BAIXO	PPL	22 37 S	44 24 W	77041	01
BARREIRO DE SANTO ANTÔNIO	PPL	13 04 S	38 57 W	77032	01
BARREIRO DO JAÍBA	PPL	15 37 S	43 26 W	77033	01
BARREIRO DO NASCIMENTO	PPL	11 53 S	50 38 W	77052	01
BARREIRO GRANDE	PPL	13 46 S	43 36 W	77032	01
BARREIRO GRANDE, CÓRREGO	STM	20 17 S	48 53 W	77041	01
BARREIRO NOVO	PPL	13 50 S	41 28 W	77032	02
BARREIRO RICO	PPL	23 17 S	47 28 W	77041	01
BARREIROS SEE BARREIRA	PPL	4 04 S	55 53 W	77015	00
BARREIROS	PPL	5 05 S	36 30 W	77024	31
BARREIROS	PPL	5 42 S	43 04 W	77020	01
BARREIROS	PPL	8 49 S	35 12 W	77014	01
BARREIROS	PPL	9 23 S	38 03 W	77027	00
BARREIROS SEE BARREIRA	PPL	14 36 S	39 12 W	77032	00
BARREIROS, SEE CONCEIÇÃO DO BARREIRO	PPL	17 39 S	44 21 W	77033	00
BARREIROS SEE PÔRTO BARREIROS	PPL	18 23 S	48 29 W	77013	00
BARREIROS	PPL	26 18 S	50 32 W	77043	02
BARREIROS	PPL	27 34 S	48 38 W	77043	01
BARREIROS, RIO SEE BARREIRAS, RIO DAS	STM	8 13 S	49 14 W	77042	00
BARREIROS, RIO	STM	19 37 S	51 03 W	77041	01
BARREIROS, SERRA DOS	MLL	7 26 S	38 15 W	77025	01
BARREIROS DE SANTO ANTÔNIO SEE BARREIRO DE SANTO ANTÔNIO	PPL	13 04 S	38 57 W	77032	00
BARREIRO VERMELHO	PPL	15 22 S	43 17 W	77033	01
BARREIRÃO, RIBEIRÃO DAS SEE BARREIRAS, RIO DAS	STM	8 13 S	49 14 W	77042	00
BARREIRAS, TRAVESSÃO	MGDS	8 26 S	49 23 W	77000	01
BARRELINA	PPL	20 01 S	55 07 W	77051	01
BARRENTA SEE CRUZATI	PPL	3 16 S	39 38 W	77023	00
BARRENTO	PPL	3 16 S	39 32 W	77023	01
BARREPA SEE BARREIRO	PPL	7 56 S	47 00 W	77021	00
BARREIRO SEE BARREIRO	PPL	18 22 S	55 59 W	77051	00
BARREIRO, ARROIO SEE BARREIRO, ARROIO	STM	28 39 S	55 18 W	77044	00
BARREIRA	PPL	17 56 S	54 30 W	77051	01
BARREIRA SEE BARRELINA	PPL	20 01 S	55 07 W	77051	00
BARRETO	PPL	5 41 S	35 55 W	77024	01
BARRETO SEE BARRACÃO DO BARRETO	PPL	8 48 S	38 24 W	77041	00
BARRETO	PPL	20 03 S	43 12 W	77033	01
BARRETO	PPL	20 17 S	43 15 W	77033	02
BARRETO	PPL	20 38 S	41 14 W	77034	02
BARRETO	PPL	22 20 S	41 45 W	77035	02
BARRETO	PPL	22 56 S	42 56 W	77035	02
BARRETO	PPL	28 18 S	51 28 W	77044	01
BARRETO	PPL	29 52 S	51 42 W	77044	01

APPROVED FOR RELEASE: 2007/02/20: CIA-RDP01-00707R000200050005-7

APPROVED FOR RELEASE: 2007/02/20: CIA-RDP01-00707R000200050005-7

BARRETO, IGARAPÉ	STM	2	18	S	58	24	W	77013	01	BARRIGUDO, IGARAPÉ	STM	7	38	S	48	57	W	77013	01
BARRETO, RIO	STM	0	44	S	48	01	W	77015	01	BARRINHA	PPL	2	55	S	41	23	W	77022	01
BARRETOS SEE BARRETO	PPL	20	17	S	43	10	W	77033	00	BARRINHA	PPL	4	13	S	43	14	W	77021	01
BARRETOS	PPL	20	33	S	48	33	W	77041	01	BARRINHA SEE BARRINHAS	PPL	5	08	S	42	31	W	77022	00
BARREIROS, RIO SEE BARREIROS, RIO	STM	19	07	S	51	02	W	77051	00	BARRINHA	PPL	9	28	S	42	40	W	77022	01
BARRISA, ARROIO	STM	29	50	S	53	07	W	77044	01	BARRINHA	PPL	9	56	S	45	16	W	77022	02
BARRISA, SERRA DA	UPLD	3	41	S	40	08	W	77023	01	BARRINHA	PPL	9	58	S	40	14	W	77032	01
BARRICADA	PPL	19	41	S	46	21	W	77033	01	BARRINHA	PPL	10	14	S	43	30	W	77032	01
BARRICA FURADA, CÓRREGO	STM	11	26	S	47	14	W	77042	01	BARRINHA	PPL	11	03	S	44	20	W	77032	01
BARRICAS, RIO	STMI	5	04	S	39	38	W	77023	01	BARRINHA	PPL	12	19	S	40	45	W	77032	01
BARRIGUDA	PPL	3	05	S	44	07	W	77021	01	BARRINHA	PPL	12	50	S	42	58	W	77032	01
BARRIGUDA	PPL	9	02	S	39	47	W	77026	02	BARRINHA	PPL	13	39	S	41	47	W	77032	01
BARRIGUDA	PPL	9	25	S	37	16	W	77027	02	BARRINHA SEE BARRINHO	PPL	16	42	S	46	50	W	77041	00
BARRIGUDA SEE BARRIGUDO	PPL	9	36	S	36	34	W	77027	00	BARRINHA	PPL	21	03	S	47	37	W	77041	02
BARRIGUDA	PPL	9	51	S	38	14	W	77032	02	BARRINHA	PPL	21	12	S	48	09	W	77041	01
BARRIGUDA	PPL	10	31	S	41	03	W	77032	01	BARRINHA	PPL	23	49	S	47	39	W	77041	01
BARRIGUDA	PPL	10	50	S	38	08	W	77031	01	BARRINHA	PPL	28	33	S	52	40	W	77044	01
BARRIGUDA	PPL	11	32	S	42	33	W	77032	01	BARRINHA, ARROIO DA SEE BARRINHA, RIO DA	STM	24	57	S	50	24	W	77042	00
BARRIGUDA	PPL	12	02	S	40	55	W	77032	02	BARRINHA, CACHOEIRA DA	FLLS	12	25	S	59	52	W	77051	01
BARRIGUDA	PPL	13	31	S	39	53	W	77032	02	BARRINHA, CÓRREGO SEE EVEJAU, CÓRREGO	STM	15	54	S	52	30	W	77051	00
BARRIGUDA	PPL	13	46	S	40	38	W	77042	01										
BARRIGUDA, CACHOEIRA	FLLS	8	14	S	59	50	W	77013	01	BARRINHA, RIACHO	STMI	9	38	S	41	18	W	77032	01
BARRIGUDA, CÓRREGO	STM	16	45	S	41	59	W	77033	01	BARRINHA, RIACHO DA SEE SURRINHA, RIACHO DA	STMI	11	31	S	43	18	W	77032	00
BARRIGUDA, RIACHO	STM	5	45	S	46	30	W	77021	01	BARRINHA, RIBEIRAO DA SEE BARRINHA, RIO DA	STM	24	57	S	50	24	W	77042	00
BARRIGUDA, RIACHO	STMI	4	43	S	40	45	W	77023	01	BARRINHA, RIO DA	STM	24	57	S	50	24	W	77042	01
BARRIGUDA, RIACHO	STMI	7	40	S	36	46	W	77025	01	BARRINHA DA BERTOLINA, RIACHO SEE BARRINHA, RIACHO	STMI	9	38	S	41	18	W	77032	00
BARRIGUDA, RIACHO DA	STMI	5	13	S	39	49	W	77023	01										
BARRIGUDA, RIO DA SEE SUL, BRAÇO	STM	16	36	S	39	48	W	77032	00	BARRINHA DO ROÇADO, RIACHO SEE BAIXA, RIACHO DA	STMI	9	40	S	41	29	W	77032	00
BARRIGUDA, SERRA DA	HLL	10	06	S	38	32	W	77032	01	BARRINHA ROTEIO SEE RATEIO	PPL	9	50	S	35	58	W	77027	00
BARRIGUDA, SERRA DA	RDGE	6	24	S	37	54	W	77000	01	BARRINHAS	PPL	5	08	S	42	31	W	77022	01
BARRIGUDA, SERRA DA	RDGE	12	09	S	43	00	W	77032	01	BARRINHO	PPL	16	42	S	46	50	W	77051	01
BARRIGUDA DE CIMA	PPL	11	17	S	40	56	W	77032	02	BARRINHO	PPL	23	07	S	45	22	W	77041	01
BARRIGUDO	PPL	9	36	S	36	54	W	77027	01										
BARRIGUDO	PPL	12	02	S	41	39	W	77032	02	BARRINIA SEE BARRÂNIA	PPL	21	33	S	46	32	W	77041	00
BARRIGUDO	PPL	12	47	S	43	43	W	77032	02	BARROIS	PPL	21	47	S	53	33	W	77051	01
BARRIGUDO, CACHOEIRA SEE BARRIGUDA, CACHOEIRA	FLLS	9	14	S	59	50	W	77013	00										

APPROVED FOR RELEASE: 2007/02/20: CIA-RDP01-00707R000200050005-7

APPROVED FOR RELEASE: 2007/02/20: CIA-RDP01-00707R000200050005-7

BARRO	PPL	3 05 S	45 25 W	77021	01	
BARRO	PPL	4 17 S	60 50 W	77014	01	
BARRO	PPL	6 31 S	43 08 W	77021	01	
BARRO	PPL	7 11 S	38 47 W	77023	01	
BARRO SEE SALOA	PPL	8 58 S	36 39 W	77026	00	
BARRO	PPL	9 70 S	43 10 W	77022	01	
BARRO	PPL	12 15 S	38 16 W	77012	02	
BARRO	PPL	13 01 S	39 26 W	77032	02	
BARRO	PPL	16 27 S	41 29 W	77039	01	
BARRO	PPL	20 41 S	41 43 W	77034	02	
BARRO SEE BAIRRO DO BARRO	PPL	23 43 S	45 24 W	77041	00	
BARRO SEE GAIRAMA	PPL	27 14 S	52 03 W	77044	00	
BARRO, CACHOEIRA DO	FLLS	9 51 S	66 26 W	77000	01	
BARRO, CORREGO DO	STM	17 00 S	44 50 W	77033	01	
BARRO, CORREGO DO	STM	21 09 S	56 12 W	77051	01	
BARRO, LAGOA DO	LK	6 50 S	43 52 W	77022	01	
BARRO, LAGOA DO	LK	8 01 S	43 46 W	77022	01	
BARRO, LAGOA DO	LK	9 09 S	44 20 W	77022	02	
BARRO, LAGOA DO	LK	13 52 S	42 29 W	77032	01	
BARRO, LAGOA DO	LK	20 00 S	48 19 W	77033	02	
BARRO, RIACHO DO	STM	5 31 S	35 32 W	77024	01	
BARRO, RIACHO DO	STMI	11 12 S	38 25 W	77032	02	
BARRO, RIBEIRÃO DO SEE BARRO, CORREGO DO	STM	17 00 S	44 50 W	77033	00	
BARROADA	PPL	19 01 S	42 39 W	77033	01	
BARRO ALTO	PPL	3 53 S	63 46 W	77013	01	
BARRO ALTO	PPL	8 51 S	45 23 W	77022	02	
BARRO ALTO	PPL	8 59 S	45 29 W	77022	02	
BARRO ALTO	PPL	11 46 S	41 54 W	77032	01	
BARRO ALTO	PPL	15 04 S	48 58 W	77052	01	
BARRO ALTO, LAGOA SEE BARRA ALTA, LAGOA	LK	6 26 S	39 24 W	77023	00	
BARRO ALTO, SERRA DO	HLLS	17 10 S	49 58 W	77052	02	
BARRO AMARELO, CORREGO	STM	17 41 S	41 44 W	77033	02	
BARRO BONITO, RIBEIRAO SEE BARRA BONITA, RIBEIRÃO	STM	21 02 S	52 07 W	77051	00	
BARRO BRANCO	PPL	1 20 S	47 48 W	77015	01	
BARRO BRANCO	PPL	3 22 S	60 15 W	77014	01	
BARRO BRANCO	PPL	3 48 S	42 56 W	77021	01	
BARRO BRANCO	PPL	7 05 S	46 56 W	77021	01	
BARRO BRANCO	PPL	8 29 S	36 52 W	77026	02	
BARRO BRANCO	PPL	20 33 S	40 29 W	77034	02	
BARRO BRANCO	PPL	20 43 S	41 56 W	77033	02	
BARRO BRANCO	PPL	21 30 S	41 47 W	77035	02	
BARRO BRANCO	PPL	22 23 S	44 30 W	77039	01	
BARRO BRANCO	PPL	28 25 S	49 25 W	77043	01	
BARRO BRANCO, CORREGO	STM	16 30 S	40 50 W	77033	02	
BARRO BRANCO, CORREGO	STM	16 39 S	49 32 W	77052	02	
BARRO BRANCO, CORREGO	STM	17 17 S	49 16 W	77052	02	
BARRO BRANCO, RIBEIRÃO	STM	15 09 S	39 48 W	77032	01	
BARRO BRANCO, RIBEIRÃO SEE BARRO BRANCO, CORREGO	STM	16 39 S	40 50 W	77033	00	
BARRO BRANCO, RIO	STM	20 56 S	41 01 W	77034	02	
BARROCA	PPL	5 10 S	41 59 W	77022	01	
BARROCA	PPL	8 15 S	38 32 W	77026	02	
BARROCA	PPL	10 54 S	38 21 W	77032	01	
BARROCA	PPL	12 01 S	40 24 W	77032	02	
BARROCA SEE PADRE BERNARDO	PPL	15 21 S	48 30 W	77052	00	
BARROCA	PPL	21 25 S	47 17 W	77041	02	
BARROCA, RIO SEE BARRACAS, RIACHO	STMI	8 52 S	36 16 W	77026	00	
BARROÇÃO	PPL	6 23 S	42 59 W	77021	01	
BARROCÃO SEE BARRACÃO	PPL	9 50 S	42 07 W	77032	00	
BARROCÃO	PPL	16 25 S	43 15 W	77033	01	
BARROCÃO	PPL	22 43 S	47 22 W	77041	02	
BARROCÃO, CORREGO	STM	16 35 S	40 34 W	77033	02	
BARROCAS	PPL	11 31 S	39 04 W	77032	01	
BARROCAS	PPL	12 01 S	45 02 W	77032	01	
BARROCAS	PPL	12 44 S	39 12 W	77032	02	
BARROCOS, CORREGO	STM	19 22 S	50 28 W	77033	01	
BARRO DE PAREIA, CORREGO	STM	11 26 S	61 53 W	77011	01	
BARRO DO PRATA SEE BARRA DO PRATA	PPL	8 03 S	44 28 W	77022	00	
BARRO DURO	PPL	2 52 S	42 17 W	77021	01	
BARRO DURO	PPL	5 49 S	42 31 W	77022	01	
BARRO DURO, RIO	STM	2 49 S	42 13 W	77021	01	
BARRO NOVO, RIACHO SEE BARRA NOVA, RIACHO	STMI	6 27 S	37 08 W	77024	00	

APPROVED FOR RELEASE: 2007/02/20: CIA-RDP01-00707R000200050005-7

APPROVED FOR RELEASE: 2007/02/20: CIA-RDP01-00707R000200050005-7

BARRO PRETA, RIO SEE BARRA PRETA, RIO	STM	24 34 S	51 27 W	77042	00	
BARRO PRÉTO	PPL	8 34 S	37 07 W	77026	02	
BARRO PRÉTO	PPL	14 46 S	39 27 W	77032	01	
BARRO PRÉTO	PPL	20 23 S	43 01 W	77033	01	
BARRO PRÉTO	PPL	20 39 S	47 20 W	77041	02	
BARRO PRÉTO	PPL	20 49 S	47 48 W	77041	02	
BARRO PRÉTO	PPL	24 11 S	50 17 W	77042	01	
BARRO PRÉTO	PPL	25 04 S	53 54 W	77042	01	
BARRO PRÉTO	PPL	25 33 S	49 13 W	77042	01	
BARRO PRÉTO	PPL	28 06 S	53 42 W	77044	01	
BARRO PRÉTO, CORREGO	STM	16 37 S	49 36 W	77032	02	
BARRO PRÉTO, CORREGO	STM	17 30 S	40 42 W	77033	02	
BARRO PRÉTO, CORREGO SEE MUTUMZINHO, CÓRREGO	STM	17 33 S	41 30 W	77033	00	
BARRO PRÉTO, IGARAPÉ	STM	12 40 S	61 11 W	77011	01	
BARROQUINHA	PPL	2 59 S	41 05 W	77023	01	
BARROS, CORREDEIRA	RPDS	1 41 N	62 27 W	77014	01	
BARROS, CORREGO DO SEE BARROSO, CÓRREGO DO	STM	10 37 S	51 00 W	77033	00	
BARROS, LAGOA DOS	LGN	29 56 S	50 23 W	77044	01	
BARROS, LAGOA DOS	LGN	30 32 S	50 24 W	77044	01	
BARROS, RIBEIRÃO DOS	STM	17 35 S	49 20 W	77032	01	
BARROS CASSAL	PPL	29 04 S	52 15 W	77044	01	
BARROS FILHO	RSTP	22 50 S	43 22 W	77036	00	
BARROSO	PPL	9 22 S	37 14 W	77027	02	
BARROSO	PPL	15 54 S	56 49 W	77051	01	
BARROSO	PPL	20 12 S	42 31 W	77033	01	
BARROSO	PPL	21 11 S	43 58 W	77033	01	
BARROSO SEE BARROCA	PPL	21 25 S	47 17 W	77041	00	
BARROSO, CORREGO DO	STM	17 48 S	40 19 W	77033	02	
BARROSO, CORREGO DO	STM	19 37 S	51 00 W	77033	02	
BARROSO, ILHA DO SEE MARAGUIRI, ILHA	ISL	3 22 S	60 27 W	77013	00	
BARROSO, ILHA DO	ISL	12 51 S	43 21 W	77032	01	
BARROSO, PARANA	CMNS	5 19 S	60 24 W	77013	01	
BARROTE, RIBEIRÃO SEE SERROTE, RIBEIRÃO	STM	20 39 S	53 33 W	77051	00	
BARRO VERDE	PPL	12 46 S	40 49 W	77032	02	
BARRO VERDE, RIO	STM	27 11 S	51 32 W	77043	01	
BARRO VERMELHO SEE TAJAPIRANGA	PPL	8 10 S	38 14 W	77026	00	
BARRO VERMELHO	PPL	8 32 S	39 50 W	77026	01	
BARRO VERMELHO	PPL	9 26 S	39 47 W	77032	01	
BARRO VERMELHO	PPL	10 58 S	44 10 W	77032	01	
BARRO VERMELHO	PPL	12 32 S	39 26 W	77032	02	
BARRO VERMELHO	PPL	12 41 S	38 45 W	77032	02	
BARRO VERMELHO SEE IBIPITANGA	PPL	12 54 S	42 30 W	77032	00	
BARRO VERMELHO	PPL	15 00 S	40 40 W	77032	01	
BARRO VERMELHO	PPL	22 04 S	41 40 W	77035	02	
BARRO VERMELHO	PPL	28 54 S	49 28 W	77043	02	
BARRO VERMELHO	PPL	30 11 S	53 11 W	77044	01	
BARRO VERMELHO	STM	14 15 S	49 23 W	77032	01	
BARRO VERMELHO, IGARAPÉ	STM	1 52 N	62 18 W	77014	01	
BARRO VERMELHO, PORTA DO	PT	3 53 S	32 20 W	77028	00	
BARRO VERMELHO, RIACHO	STMJ	9 32 S	44 37 W	77022	01	
BARROADA SEE BARROADA	PPL	19 01 S	42 39 W	77033	00	
BAR TERRA-FIRME SEE TERRA FIRME	PPL	12 02 S	64 17 W	77011	00	
BARTIRA	STN	22 15 S	51 02 W	77041	01	
BARTIRA, RIBEIRÃO	STM	21 57 S	50 55 W	77041	01	
BARTOLOMEU, RIBEIRÃO SEE SAO BARTOLOMEU, RIO	STM	15 53 S	47 17 W	77052	00	
BARTOLOMEU, RIO SEE SÃO BARTOLOMZU, RIO	STM	16 48 S	47 55 W	77052	00	
BARTYRA SEE BARTIRA	RSTN	22 15 S	51 02 W	77041	00	
BARU-BARU, IGARAPE	STM	0 55 S	62 21 W	77013	01	
BARUDANE, SERRA SEE BARUDENE, SERRA	UPLD	2 25 N	60 10 W	77014	00	
BARUDENE, SERRA	UPLD	2 25 N	60 19 W	77014	01	
BARUERI	PPL	23 31 S	46 53 W	77041	01	
BARURI	PPL	0 53 S	63 01 W	77013	01	
BARURI, IGARAPÉ	STM	0 53 S	63 00 W	77013	01	
BARURIÁ, ILHA	ISL	2 31 S	67 22 W	77013	01	
BARURURU, RIO SEE URUBU, RIO	STM	2 55 S	58 25 W	77013	00	
BASE AÉREA DO AMAPA	PPL	2 04 N	50 52 W	77016	01	
BASE DAS CANOAS	PPL	2 15 N	55 57 W	77015	01	
BASÍLIO	PPL	7 30 S	40 50 W	77022	01	

APPROVED FOR RELEASE: 2007/02/20: CIA-RDP01-00707R000200050005-7

APPROVED FOR RELEASE: 2007/02/20: CIA-RDP01-00707R000200050005-7

BASILIO	PPL	31 53 S	53 01 W	77044	01	BATALHA	PPL	21 06 S	41 01 W	77034	01
BASILIO, ARROIO	STH	31 52 S	52 50 W	77044	01	BATALHA SEE REGINOPOLIS	PPL	21 55 S	49 33 W	77041	00
BASILIO, SERRA DO	RDGE	12 31 S	41 57 W	77012	02	BATALHA	PPL	22 43 S	43 09 W	77035	00
BASILIO ALVES MORANGO	PPL	18 01 S	40 46 W	77037	01	BATALHA, RIACHO	STH	5 45 S	46 28 W	77021	01
BASILIO GOMES	PPL	17 56 S	40 49 W	77033	02	BATALHA, RIACHO DA	STMI	6 24 S	40 04 W	77025	01
BASPERDI, RIO SEE BAEPENDI, RIO	STH	21 52 S	45 04 W	77033	00	BATALHA, RIO	STH	17 25 S	47 30 W	77033	01
BASSANA, RIO SEE BAZUA, RIACHO DA	STMI	9 40 S	41 29 W	77032	00	BATALHA, RIO	STH	21 42 S	49 10 W	77041	01
BASSOA, RIO SEE BAZUA, RIACHO DA	STMI	9 40 S	41 29 W	77032	00	BATALHA, SERRA	MLLS	7 03 S	37 51 W	77025	02
BASTARDO, RIACHO DO	STH	21 38 S	45 20 W	77032	01	BATALHA, VEREDA	STMI	11 03 S	45 17 W	77032	01
BASTIAO	PPL	12 49 S	41 42 W	77032	01	BATALHÃO SEE TAPEROA	PPL	7 12 S	35 49 W	77025	00
BASTIÃO	PPL	15 21 S	41 10 W	77032	01	BATALHINHA, CORREGO	STH	22 10 S	49 24 W	77041	01
BASTIÃO, SERRA DO	MTS	13 05 S	41 39 W	77032	01	BATALHINHA, RIO SEE BATALHINHA, CORREGO	STH	22 10 S	49 24 W	77041	00
BASTIÃO, SERRA DO	RDGE	13 07 S	41 38 W	77032	02	BATAS, CACHOEIRA DAS	FLLS	6 07 S	34 05 W	77015	01
BASTIAO, SERRA DO	SPUR	12 45 S	41 47 W	77032	01	BATAS, CACHOEIRA DAS	FLLS	6 24 S	34 03 W	77015	01
BASTIDES	PPL	7 03 S	35 33 W	77025	01	BATATA, LAGO	LK	1 33 S	56 18 W	77015	01
BASTIDES, RIO DOS	STMI	6 33 S	39 29 W	77023	01	BATATÃ, RIO	STH	12 53 S	38 51 W	77032	02
BASTIDES, SERRA DOS	RDGE	6 42 S	39 50 W	77023	01	BATATA, RIO SEE BATATAL, RIO	STH	20 37 S	40 47 W	77034	00
BASTIDES, SERRA DOS	UPLD	5 48 S	38 27 W	77023	01	BATATÃ, SERRA DO	UPLD	8 05 S	35 35 W	77026	01
BASTOS	PPL	21 56 S	50 43 W	77041	01	BATATAES SEE BATATAIS	PPL	20 53 S	47 37 W	77041	00
BASUCA	PPL	18 46 S	41 53 W	77033	01	BATATAL, RIBEIRAO	STH	18 14 S	43 57 W	77033	01
BATA, RIO	STH	6 32 S	73 15 W	77013	01	BATATAIS	PPL	20 53 S	47 37 W	77041	01
BATACONIA SEE SA PEREIRA	RSTP	1 17 S	47 57 W	77015	00	BATATAL	PPL	9 24 S	37 15 W	77027	02
BATAGUAÇU	PPL	21 42 S	52 22 W	77051	01	BATATAL	PPL	14 28 S	57 21 W	77051	01
BATAIPORÃ	PPL	22 29 S	53 17 W	77051	01	BATATAL, CORREGO	STH	17 45 S	40 48 W	77033	02
BATALHA	PPL	4 01 S	42 05 W	77022	01	BATATAL, RIO	STH	20 37 S	40 47 W	77034	02
BATALHA	PPL	5 52 S	43 55 W	77021	01	BATATAL, RIO	STH	24 35 S	48 15 W	77041	01
BATALHA	PPL	7 23 S	42 55 W	77022	01	BATATEIRA	PPL	8 33 S	35 51 W	77026	01
BATALHA	PPL	7 31 S	43 02 W	77022	00	BATATEIRA	PPL	8 39 S	37 06 W	77026	02
BATALHA	PPL	8 13 S	36 43 W	77026	02	BATATEIRA	PPL	9 57 S	41 22 W	77032	01
BATALHA	PPL	8 27 S	37 05 W	77026	02	BATATEIRA, SERRA DA	MT	9 55 S	41 24 W	77032	01
BATALHA	PPL	9 41 S	37 08 W	77027	01	BATATEIRO SEE BATATEIRA	PPL	8 39 S	37 06 W	77026	00
BATALHA	PPL	10 22 S	45 27 W	77022	03	BATATEIRO, RIO	STH	19 25 S	39 17 W	77032	01
BATALHA	PPL	10 52 S	45 18 W	77032	02	BATATI, RIO SEE BETARI, RIO	STH	24 36 S	48 36 W	77041	00
BATALHA	PPL	12 19 S	46 24 W	77032	01	BATATUBA	PPL	23 04 S	46 25 W	77041	01
BATALHA	PPL	12 43 S	45 08 W	77032	01	BATE	PPL	8 52 S	43 09 W	77022	01
BATALHA	PPL	14 48 S	49 54 W	77032	01	BATEEIRO SEE BATEIRO	PPL	12 23 S	40 55 W	77032	00

APPROVED FOR RELEASE: 2007/02/20: CIA-RDP01-00707R000200050005-7

APPROVED FOR RELEASE: 2007/02/20: CIA-RDP01-00707R000200050005-7

BATEIA	PPL	22 22 S	45 50 W	77033	01
BATEIA	PPL	26 58 S	48 55 W	77043	01
BATEIA, SERRA DA	MLLS	12 42 S	40 39 W	77032	01
BATEIA, SERRA DA	MTS	27 02 S	48 59 W	77043	01
BATÉIA DO BARRACÃO SEE BATEIA	PPL	26 58 S	48 55 W	77043	00
BATEIAS	PPL	25 22 S	49 31 W	77042	01
BATEIRO	PPL	12 23 S	40 55 W	77032	02
BATELA, SERRA DA SEE BATÉIA, SERRA DA					
BATELÃO	MLLS	12 42 S	40 39 W	77032	00
BATENTE SEE SANTANA DE SÃO JOAQUIM	PPL	21 19 S	41 02 W	77035	01
BATERIA	PPL	8 34 S	35 54 W	77026	00
BATERIA, CACHOEIRA DA	FLLS	0 58 N	66 50 W	77013	01
BATERIA, ILHA	ISL	0 01 N	66 05 W	77015	01
BATE-VENTO	PPL	1 00 N	66 50 W	77013	01
BATINGA	PPL	1 18 S	64 54 W	77021	01
BATINGA	PPL	8 46 S	36 25 W	77026	02
BATINGA	PPL	16 55 S	40 30 W	77032	01
BATINGA SEE BOCAINA	PPL	21 41 S	45 03 W	77033	00
BATINGA	RSTN	10 17 S	36 52 W	77041	01
BATISTA	PPL	12 56 S	39 33 W	77032	02
BATISTA, SERRA DO	MT	10 40 S	41 20 W	77052	01
BATISTA, SERRA DO	SPUR	6 30 S	41 30 W	77022	01
BATISTA ALMEIDA	RSTP	20 15 S	43 36 W	77033	01
BATISTA BOTELHO	PPL	23 01 S	49 25 W	77041	01
BATISTA MELO	RSTN	21 31 S	45 31 W	77033	01
BATISTAS, LAJEADO DOS	STM	29 01 S	54 08 W	77044	01
BATISTAS, PARADA DOS	RSTP	17 41 S	44 08 W	77033	01
BATOQUE	PPL	4 24 S	48 22 W	77023	01
BATOQUE	PPL	10 34 S	40 36 W	77032	01
BATOQUE, RIACHO SEE BATOQUEIRO, RIACHO					
BATOQUE, RIACHO	STMI	4 06 S	39 15 W	77023	00
BATOQUEIRO, RIACHO	STMI	4 22 S	40 02 W	77023	01
BATOQUEIRO, RIACHO	STMI	4 06 S	39 15 W	77023	01
BATOS, LAGOA DOS SEE PATOS, LAGOA DOS					
BATOVI	LK	20 06 S	45 35 W	77033	00
BATOVI	PPL	15 53 S	53 24 W	77051	01
BATOVI	RSTN	22 24 S	47 37 W	77041	01
BATOVI, CORTLHA DO	UPLD	50 33 S	54 27 W	77044	01

BATOVI, RIBEIRÃO	STM	15 54 S	53 09 W	77051	00
BATOVI, RIO	STM	11 56 S	53 36 W	77051	01
BATOVI JARUROCURIREU, RIBEIRÃO SEE BATOVI, RIBEIRÃO	STM	15 54 S	53 09 W	77051	00
BATOVY, RIO SEE BATOVI, RIO	STM	11 56 S	53 36 W	77051	00
BATOVY, RIO SEE BATOVI, RIBEIRÃO	STM	15 54 S	53 09 W	77051	00
BATU SEE BATUÍRA	RSTN	19 37 S	47 52 W	77033	00
BATU	RSTN	28 50 S	53 46 W	77044	01
BATUÍRA	RSTN	19 37 S	47 52 W	77033	01
BATUMIRIM, BAIA SEE UBATUMIRIM, BAÍA DE	BAY	23 22 S	44 35 W	77033	00
BATUQUE	PPL	15 06 S	41 05 W	77016	01
BATURITÉ	PPL	1 59 S	64 47 W	77021	01
BATURITÉ	PPL	4 20 S	38 53 W	77023	01
BATURITÉ	PPL	5 48 S	63 27 W	77013	01
BATURITÉ	PPL	7 02 S	69 51 W	77013	00
BATURITÉ, SERRA DE	MT	4 15 S	39 05 W	77023	01
BAÚ	PPL	15 14 S	56 38 W	77051	01
BAÚ	PPL	17 52 S	43 25 W	77033	01
BAÚ	PPL	18 02 S	43 04 W	77033	01
BAÚ SEE BAÚS	PPL	18 19 S	53 10 W	77051	00
BAÚ	PPL	19 40 S	45 46 W	77033	01
BAÚ SEE JOÃO NOGUEIRA	RSTN	4 08 S	38 39 W	77023	00
BAÚ, CÓRREGO DO SEE BOI, CÓRREGO DO	STM	20 33 S	50 53 W	77041	00
BAÚ, IGARAPÉ	STM	6 58 S	52 23 W	77015	01
BAÚ, IGARAPÉ	STM	7 26 S	54 47 W	77015	01
BAÚ, IGARAPÉ DO	STM	6 48 S	70 32 W	77013	01
BAÚ, MORRO DO	MLL	17 08 S	48 15 W	77052	02
BAÚ, MORRO DO	MLL	20 57 S	47 10 W	77000	01
BAÚ, MORRO DO	MT	26 47 S	48 55 W	77043	01
BAÚ, RIBEIRÃO	STM	17 11 S	48 10 W	77052	02
BAÚ, RIO SEE BAÚ, IGARAPÉ	STM	7 26 S	54 47 W	77015	00
BAÚ, RIO SEE BAÚS, RIBEIRÃO	STM	15 15 S	56 17 W	77051	00
BAÚ, RIO	STM	26 52 S	48 47 W	77043	01
BAÚ, TRAVESSÃO DO	RPDS	6 58 S	52 18 W	77013	01
BAUA	PPL	1 02 N	66 49 W	77013	01
BAUANA BRANCO, FURO	CNRS	5 21 S	67 29 W	77013	01

APPROVED FOR RELEASE: 2007/02/20: CIA-RDP01-00707R000200050005-7

APPROVED FOR RELEASE: 2007/02/20: CIA-RDP01-00707R000200050005-7

BAUARA BRANCO, RIO	STM	3 12 S	67 16 W	77013	01	BEBEDOURO SEE AIUABA	PPL	6 38 S	40 07 W	77023	00
BAURILHA	PPL	16 00 S	55 29 W	77051	01	BEBEDOURO SEE AGRESTINA	PPL	8 27 S	35 57 W	77026	00
BAURILHA	PPL	19 54 S	40 36 W	77034	01	BEBEDOURO	PPL	9 33 S	40 39 W	77032	01
BAURILHA	PPL	19 35 S	40 34 W	77034	01	BEBEDOURO	PPL	9 39 S	35 45 W	77027	01
BAURILHA, CACHOEIRA DA	FLLS	1 34 N	63 32 W	77013	01	BEBEDOURO	PPL	9 46 S	41 47 W	77032	01
BAURILHA, CACHOEIRA DE	FLLS	1 00 S	54 34 W	77015	01	BEBEDOURO SEE IGUABA	PPL	10 17 S	37 56 W	77032	00
BAURILHA, CORREGO	STM	15 58 S	50 47 W	77052	02	BEBEDOURO	PPL	11 57 S	39 19 W	77032	01
BAURILHA, IGARAPÉ	STM	0 49 S	58 21 W	77015	01	BEBEDOURO	PPL	12 28 S	41 45 W	77032	01
BAURILHA, LAGO	LK	0 40 N	61 59 W	77014	01	BEBEDOURO	PPL	19 12 S	48 38 W	77033	01
BAURILHA, TRAVESSÃO DA	RPDS	6 43 S	58 21 W	77009	01	BEBEDOURO	PPL	19 14 S	48 23 W	77033	02
BAURU	PPL	22 19 S	49 04 W	77041	01	BEBEDOURO	PPL	20 14 S	47 44 W	77041	02
BAURU, RIO	STM	22 13 S	48 46 W	77041	01	BEBEDOURO	PPL	20 56 S	48 28 W	77041	01
BAUS	PPL	16 19 S	53 10 W	77051	01	BEBEDOURO, CORREGO	STM	18 36 S	51 28 W	77052	01
BAUS, RIBEIRÃO	STM	15 15 S	56 17 W	77051	01	BEBEDOURO, CÓRREGO	STM	18 38 S	50 29 W	77052	02
BAUS, RIBEIRÃO	STM	18 36 S	53 06 W	77051	01	BEBEDOURO, CÓRREGO	STM	18 56 S	49 34 W	77033	02
BAUS, RIBEIRÃO DOS	STM	18 54 S	49 41 W	77033	01	BEBEDOURO, CÓRREGO	STM	19 13 S	49 51 W	77033	02
BAUS, SERRA DOS	VPLD	18 20 S	53 25 W	77051	01	BEBEDOURO, CÓRREGO	STM	19 33 S	50 02 W	77033	02
BAUTA	PPL	0 19 N	67 17 W	77013	01	BEBEDOURO, CORREGO	STM	19 34 S	49 41 W	77033	02
BAUXI	PPL	19 10 S	56 19 W	77041	01	BEBEDOURO, CORREGO	STM	19 39 S	48 11 W	77033	02
BAUZINHO SEE BAUS	PPL	18 19 S	53 13 W	77041	00	BEBEDOURO, CÓRREGO	STM	19 43 S	50 55 W	77033	02
BAUZINHO, CÓRREGO	STM	18 36 S	49 39 W	77033	02	BEBEDOURO, CÓRREGO	STM	19 54 S	49 27 W	77033	01
BAUZINHO, RIBEIRÃO DO	STM	17 57 S	50 20 W	77052	01	BEBEDOURO, CÓRREGO	STM	20 07 S	49 00 W	77033	01
BAYA GRANDE, ILHA SEE CUIABA, ILHA	ISL	1 28 S	52 02 W	77015	00	BEBEDOURO, CORREGO DO	STM	18 58 S	46 27 W	77033	01
BAYIO SEE BAIXIO	PPL	8 24 S	40 11 W	77026	00	BEBEDOURO, CÓRREGO DO	STM	18 11 S	50 10 W	77052	02
BAYIOS SEE BAIXIOS	PPL	9 42 S	37 12 W	77027	00	BEBEDOURO, CÓRREGO DO	STM	18 25 S	50 53 W	77052	02
BAYIO XINGÚ, RIO SEE XINGU, RIO	STM	1 30 S	51 53 W	77060	00	BEBEDOURO, CORREGO DO	STM	18 37 S	49 53 W	77052	02
BAYEUX	PPL	7 08 S	34 56 W	77025	01	BEBEDOURO, CÓRREGO DO	STM	21 56 S	47 30 W	77041	02
BAZUA, RIACHO DA	STMI	9 40 S	41 29 W	77032	01	BEBEDOURO, RIBEIRÃO	STM	20 37 S	51 35 W	77051	01
B. DA BOIADA SEE BOIADA	PPL	21 17 S	47 06 W	77041	00	BEBEDOURO, RIBEIRÃO	STM	22 06 S	47 13 W	77041	02
B. DAS ROSAS SEE ROSAS	PPL	22 46 S	46 47 W	77041	00	BEBEDOURO, RIBEIRÃO	STM	22 10 S	48 20 W	77041	01
BEBAL, CACHOEIRA	FLLS	4 52 S	56 21 W	77015	01	BEBEDOURO, RIBEIRÃO DO	STM	18 42 S	48 57 W	77033	01
BEBEDOP	PPL	9 07 S	37 40 W	77027	02	BEBEDOURO, RIBEIRÃO DO	STM	21 40 S	47 16 W	77041	02
BEBEDOR SEE BÁLSAMO	PPL	21 19 S	55 52 W	77051	00	BEBEDOURO, SERRA DO	ROGE	22 11 S	46 39 W	77000	01
BEBEDOR, RIACHO	STMI	9 07 S	37 27 W	77027	02	BEBEDOURO, SERRA DO	SPUR	15 47 S	46 41 W	77013	01
BEBEDOURO	PPL	2 28 S	44 46 W	77021	01	BEBEDOURO DE CIMA	PPL	6 10 S	41 32 W	77022	01
BEBEDOURO	PPL	3 06 S	44 59 W	77021	01	BEBEDOURO DE SAO PEDRO SEE SÃO PEDRO	PPL	3 15 S	42 07 W	77021	00

APPROVED FOR RELEASE: 2007/02/20: CIA-RDP01-00707R000200050005-7

APPROVED FOR RELEASE: 2007/02/20: CIA-RDP01-00707R000200050005-7

BEBEDOURO DE SAO PEDRO SEE SAO PEDRO	PPL	3 15 S	42 07 W	77021	00
BEBERIBE	PPL	4 11 S	38 08 W	77023	01
BEÇA, PONTA DO	PT	7 04 S	34 50 W	77025	01
BECO	PPL	12 27 S	41 41 W	77032	01
BECO SEM-SAIDA, LAGOA	LK	15 38 S	40 16 W	77051	01
BECREIO SEE RECREIO	PPL	7 56 S	43 02 W	77022	00
BEGAFLOR, IGARAPÉ SEE BEIJA-FLOR, IGARAPÉ	STM	3 07 N	60 31 W	77014	00
BEIJA-FLOR	PPL	12 41 S	38 57 W	77032	02
BEIJA-FLOR	PPL	13 47 S	55 14 W	77051	01
BEIJA-FLOR	PPL	21 08 S	43 05 W	77033	01
BEIJA-FLOR	PPL	21 23 S	56 14 W	77051	01
BEIJA-FLOR, CACHOEIRA	FLLS	7 55 S	58 45 W	77013	01
BEIJA-FLOR, CÓRREGO	STM	12 52 S	59 07 W	77051	01
BEIJA-FLOR, IGARAPÉ	STM	3 07 N	60 31 W	77014	01
BEIJA-FLOR, IGARAPÉ	STM	5 35 S	71 09 W	77013	01
BEIJA-FLOR, RIBEIRÃO	STM	13 43 S	55 05 W	77051	01
BEIJA-FLOR, RIBEIRÃO	STM	19 06 S	48 03 W	77033	01
BEIJA-FLOR, RIO SEE BEIJA FLOR, RIBEIRÃO	STM	13 43 S	55 05 W	77051	00
BEIJU	PPL	8 29 S	37 41 W	77026	02
BEIJU, SERRA DO	MTN	8 28 S	37 38 W	77026	02
BEIJU-AÇU, ILHA SEE FLEXAL, ILHA	ISL	2 25 S	57 31 W	77013	00
BEIRA ALTA	PPL	20 42 S	41 18 W	77034	02
BEIRA DO RIO	PPL	13 35 S	41 13 W	77032	02
BEIRA DO TAÍ	PPL	21 47 S	41 10 W	77035	02
BEIRA MAR	PPL	32 10 S	52 07 W	77044	01
BEIRÃO	PPL	16 50 S	41 48 W	77033	01
BEIRÃO, CÓRREGO DO	STM	16 47 S	41 50 W	77033	02
BEJA	PPL	1 36 S	48 47 W	77015	01
BEJAMIN NOVAIS SEE ZENJAMIN NOVAIS	PPL	28 40 S	53 36 W	77044	00
BEJU	PPL	6 32 S	35 18 W	77029	01
BELA, RIBEIRÃO	STM	18 00 S	51 25 W	77052	01
BELA AURORA	PPL	0 04 N	63 59 W	77013	01
BELA AURORA	PPL	1 46 S	46 20 W	77015	01
BELA AURORA	PPL	4 52 S	40 16 W	77023	01
BELA AURORA	PPL	9 49 S	37 30 W	77031	02
BELA AURORA	PPL	20 42 S	41 25 W	77034	02
BELA AURORA	RSTP	21 06 S	41 22 W	77034	02
BELA AURORA, IGARAPÉ DA	STM	8 48 S	68 48 W	77000	01
BELA BAISA	PPL	6 53 S	42 38 W	77013	01
BELA CRUZ	PPL	3 03 S	40 11 W	77023	01
BELA CRUZ	PPL	22 22 S	45 38 W	77033	01
BELA ESTRÊLA	PPL	5 29 S	46 11 W	77021	01
BELA FLOR	PPL	12 25 S	38 28 W	77032	01
BELA FLOR	PPL	12 26 S	41 10 W	77032	02
BELA FLOR, IGARAPÉ	STM	7 57 S	68 47 W	77013	01
BELA FLORESTA	PPL	20 36 S	51 16 W	77041	01
BELA JOANA	PPL	22 01 S	42 40 W	77035	01
BELA JOANA, RIO	STM	21 43 S	41 37 W	77045	02
BELA LOMBRA	PPL	15 13 S	46 01 W	77033	01
BELA MARIÁ	PPL	23 26 S	50 21 W	77042	02
BELA MONTE SEE BELO MONTE	PPL	3 09 S	51 46 W	77015	00
BELA NOVA	PPL	15 03 S	39 41 W	77032	01
BELA PAISAGEM	PPL	13 34 S	40 53 W	77032	02
BELA PENTA	PPL	14 43 S	40 38 W	77032	01
BELAMEIRO	PPL	17 31 S	52 42 W	77052	01
BELAMEIRO	PPL	25 08 S	52 49 W	77042	01
BELAMEIRO DIAS	PPL	17 01 S	40 45 W	77033	02
BELAMEIRO FERREIRA	PPL	16 53 S	43 12 W	77033	01
BELAS ARTES	PPL	21 41 S	54 23 W	77041	01
BELA UNIÃO, ESTAÇÃO	RSTR	30 07 S	54 34 W	77044	01
BELA VISTA	PPL	0 08 N	67 54 W	77013	01
BELA VISTA	PPL	0 13 N	69 44 W	77013	01
BELA VISTA	PPL	0 27 S	64 46 W	77013	01
BELA VISTA	PPL	1 56 N	60 59 W	77014	01
BELA VISTA	PPL	2 16 N	50 45 W	77016	01
BELA VISTA	PPL	3 22 S	51 50 W	77015	01
BELA VISTA	PPL	4 37 S	69 17 W	77013	00
BELA VISTA	PPL	6 36 S	64 27 W	77013	01
BELA VISTA	PPL	6 38 S	42 59 W	77021	01
BELA VISTA	PPL	6 40 S	39 32 W	77023	01
BELA VISTA	PPL	7 33 S	53 18 W	77015	00

APPROVED FOR RELEASE: 2007/02/20: CIA-RDP01-00707R000200050005-7

APPROVED FOR RELEASE: 2007/02/20: CIA-RDP01-00707R000200050005-7

BELA VISTA	PPL	7 38 S	41 58 W	77022	01	
BELA VISTA	PPL	9 07 S	60 57 W	77013	00	
BELA VISTA	PPL	8 13 S	49 14 W	77097	01	
BELA VISTA	PPL	8 53 S	36 18 W	77026	02	
BELA VISTA	PPL	9 17 S	36 14 W	77027	02	
BELA VISTA	PPL	9 49 S	48 44 W	77092	01	
BELA VISTA	PPL	9 50 S	39 29 W	77092	01	
BELA VISTA	PPL	11 50 S	41 01 W	77092	02	
BELA VISTA SEE UTINGA	PPL	12 06 S	41 05 W	77032	00	
BELA VISTA	PPL	12 36 S	38 57 W	77032	02	
BELA VISTA	PPL	12 40 S	39 09 W	77032	02	
BELA VISTA	PPL	13 33 S	39 52 W	77032	02	
BELA VISTA	PPL	13 28 S	41 26 W	77032	02	
BELA VISTA	PPL	13 29 S	39 27 W	77032	02	
BELA VISTA	PPL	13 30 S	40 27 W	77032	02	
BELA VISTA	PPL	13 53 S	40 06 W	77032	02	
BELA VISTA	PPL	14 05 S	43 41 W	77032	01	
BELA VISTA	PPL	15 44 S	44 39 W	77033	01	
BELA VISTA	PPL	15 48 S	39 21 W	77032	01	
BELA VISTA	PPL	16 03 S	56 53 W	77041	01	
BELA VISTA SEE MIRABELA	PPL	16 15 S	44 11 W	77033	00	
BELA VISTA SEE CONCEIÇÃO	PPL	16 42 S	56 58 W	77041	00	
BELA VISTA SEE BELA VISTA DE GOIÁS	PPL	16 58 S	48 57 W	77052	00	
BELA VISTA	PPL	17 17 S	59 01 W	77041	01	
BELA VISTA	PPL	18 21 S	55 47 W	77041	01	
BELA VISTA	PPL	18 23 S	56 01 W	77051	01	
BELA VISTA	PPL	19 32 S	40 25 W	77034	01	
BELA VISTA	PPL	20 02 S	47 51 W	77041	02	
BELA VISTA	PPL	20 13 S	49 53 W	77041	01	
BELA VISTA	PPL	20 49 S	47 57 W	77041	02	
BELA VISTA	PPL	20 53 S	47 28 W	77041	02	
BELA VISTA	PPL	20 57 S	46 32 W	77033	02	
BELA VISTA	PPL	20 59 S	41 59 W	77015	02	
BELA VISTA	PPL	21 06 S	46 00 W	77033	02	
BELA VISTA	PPL	21 21 S	46 37 W	77033	01	
BELA VISTA	PPL	21 24 S	46 59 W	77043	02	
BELA VISTA	PPL	21 25 S	54 26 W	77051	01	
BELA VISTA	PPL	21 36 S	46 36 W	77041	02	
BELA VISTA	PPL	21 38 S	54 37 W	77051	01	
BELA VISTA	PPL	22 03 S	46 09 W	77033	01	
BELA VISTA	PPL	22 06 S	54 31 W	77041	01	
BELA VISTA SEE ECHAPORÃ	PPL	22 26 S	50 12 W	77041	00	
BELA VISTA	PPL	23 05 S	47 54 W	77041	01	
BELA VISTA SEE NATINGUI	PPL	24 01 S	50 48 W	77042	00	
BELA VISTA	PPL	24 30 S	52 01 W	77042	01	
BELA VISTA SEE PÔRTO BELA VISTA	PPL	25 26 S	54 35 W	77042	00	
BELA VISTA	PPL	26 06 S	53 38 W	77042	01	
BELA VISTA SEE BELA VISTA DO SUL	PPL	26 10 S	50 00 W	77043	00	
BELA VISTA SEE ALTO BELA VISTA	PPL	27 26 S	51 52 W	77043	00	
BELA VISTA	PPL	28 12 S	52 38 W	77044	01	
BELA VISTA	PPL	29 52 S	55 15 W	77044	01	
BELA VISTA	PPL	30 56 S	55 42 W	77044	01	
BELA VISTA	RSTP	19 01 S	46 53 W	77033	01	
BELA VISTA, CABECEIRA DA SEE BELA VISTA, CÓRREGO DA	STM	14 00 S	47 50 W	77051	00	
BELA VISTA, CACHOEIRA	FLLS	3 21 S	51 49 W	77015	01	
BELA VISTA, CACHOEIRA	FLLS	6 39 S	61 21 W	77013	01	
BELA VISTA, CÓRREGO	STM	17 25 S	53 03 W	77052	01	
BELA VISTA, CÓRREGO	STM	21 42 S	52 43 W	77051	01	
BELA VISTA, CÓRREGO DA	STM	14 00 S	57 50 W	77051	01	
BELA VISTA, MORRO	HLL	22 47 S	43 10 W	77036	00	
BELA VISTA, RIBEIRÃO SEE BELA, RIBEIRÃO	STM	18 00 S	51 25 W	77052	00	
BELA VISTA, RIBEIRÃO	STM	20 28 S	46 52 W	77033	01	
BELA VISTA, RIBEIRÃO SEE CRISTAL, RIBEIRÃO	STM	22 10 S	50 30 W	77041	00	
BELA VISTA DE GOIÁS	PPL	16 58 S	48 57 W	77052	01	
BELA VISTA DO MEIO	PPL	14 56 S	40 14 W	77032	01	
BELA VISTA DO PARAISO	PPL	23 00 S	51 12 W	77042	01	
BELA VISTA DO SUL	PPL	26 10 S	50 00 W	77043	01	
BELA VISTA DO TÔLDO	PPL	26 16 S	50 30 W	77043	01	
BELCHIOR	PPL	20 44 S	44 01 W	77031	01	
BELCHIOR	PPL	26 51 S	49 30 W	77043	01	
BELCHIOR, CÓRREGO	STM	20 47 S	55 02 W	77051	01	

APPROVED FOR RELEASE: 2007/02/20: CIA-RDP01-00707R000200050005-7

APPROVED FOR RELEASE: 2007/02/20: CIA-RDP01-00707R000200050005-7

BELCHIOR, RIBEIRÃO SEE BELCHIOR, CÓRREGO	STM	20 47 S	55 02 W	77051	00
BELCHIOR BAIXO SEE BELCHIOR	PPL	26 51 S	49 00 W	77043	00
BELDROEGA	PPL	8 51 S	34 45 W	77026	02
BELDROEGAS	PPL	8 45 S	38 10 W	77026	02
BELEM SEE BELEM SANTOS	PPL	18 44 S	41 57 W	77033	00
BELEM	PPL	1 27 S	48 29 W	77015	01
BELEM	PPL	1 51 S	44 48 W	77021	01
BELEM	PPL	3 55 S	49 37 W	77013	01
BELEM	PPL	4 13 S	42 59 W	77022	01
BELEM SEE ITATIRA	PPL	4 30 S	39 37 W	77023	00
BELÉM	PPL	5 05 S	60 16 W	77013	01
BELEM	PPL	5 33 S	49 04 W	77023	01
BELEM SEE PALMEIRAIS	PPL	5 58 S	43 04 W	77022	00
BELEM	PPL	6 11 S	37 32 W	77025	01
BELÉM SEE UIRAUNA	PPL	6 31 S	38 25 W	77025	00
BELEM	PPL	6 43 S	35 30 W	77025	01
BELEM	PPL	7 37 S	37 59 W	77025	01
BELEM	PPL	8 17 S	38 30 W	77026	02
BELEM	PPL	8 32 S	63 40 W	77011	01
BELEM SEE BELEM DE SÃO FRANCISCO	PPL	8 46 S	38 58 W	77026	00
BELEM	PPL	9 27 S	62 17 W	77011	00
BELEM	PPL	9 35 S	37 19 W	77027	02
BELEM	PPL	9 48 S	37 20 W	77031	02
BELEM SEE BELEM DA CACHOEIRA	PPL	12 37 S	38 56 W	77032	00
BELEM	PPL	18 28 S	39 44 W	77034	01
BELEM	PPL	22 58 S	44 17 W	77035	01
BELEM	PPL	23 26 S	51 44 W	77042	01
BELEM, IGARAPE	STM	9 26 S	62 18 W	77011	01
BELEM, RIACHO	STMI	3 43 S	41 29 W	77022	01
BELEM DA CACHOEIRA	PPL	12 37 S	38 56 W	77032	01
BELEM DE CAIPOBA SEE BELEM DE SAO FRANCISCO	PPL	8 46 S	38 58 W	77026	00
BELEM DE CAIÇARA SEE BELEM	PPL	6 43 S	35 30 W	77025	00
BELEM DE MARIA	PPL	8 37 S	35 51 W	77026	01
BELEM DE SAO FRANCISCO	PPL	8 46 S	38 58 W	77026	01
BELEM DO CANDEIA	PPL	3 31 S	62 28 W	77013	01
BELÉM DO CONDEIA SEE BELEM DO CANDEIA	PPL	3 31 S	62 28 W	77013	00
BELEM DO PARÁ SEE BELEM	PPL	1 27 S	48 29 W	77015	00
BELÉM DO SÃO FRANCISCO SEE BELÉM DE SÃO FRANCISCO	PPL	8 46 S	38 58 W	77026	00
BELEM NOVA SEE BELÉM VELHO	PPL	30 07 S	51 10 W	77044	00
BELEM NOVA SEE BELÉM NOVO	PPL	30 12 S	51 10 W	77044	00
BELÉM NOVO	PPL	30 12 S	51 10 W	77044	01
BELÉM SANTOS	PPL	18 34 S	41 37 W	77033	01
BELÉM VELHO	PPL	30 07 S	51 10 W	77044	02
BELEZAS SEE BELEZAS	PPL	2 33 S	67 23 W	77013	00
BELEZA	PPL	8 18 S	38 33 W	77026	02
BELEZA	PPL	9 19 S	36 14 W	77027	02
BELEZA	PPL	17 51 S	40 48 W	77033	02
BELEZA	PPL	17 55 S	40 47 W	77033	02
BELEZA	RSTP	30 10 S	57 26 W	77044	01
BELEZA, CÓRREGO DA	STM	16 35 S	39 33 W	77032	02
BELEZA, PEDRA	MLL	17 13 S	41 10 W	77033	01
BELEZA, RIBEIRÃO	STM	10 01 S	50 19 W	77051	01
BELEZA, RIBEIRÃO SEE OLHO GRANDE, CÓRREGO	STM	16 11 S	56 58 W	77051	00
BELEZAS	PPL	2 33 S	67 23 W	77013	01
BELFORD ROXO	PPL	22 46 S	43 24 W	77035	01
BELFORT ROXO SEE BELFORD ROXO	PPL	22 46 S	43 24 W	77035	00
BELISÁRIO	PPL	20 55 S	42 28 W	77033	01
BELISÁRIO	PPL	28 28 S	53 26 W	77044	01
BELISÁRIO BENÍTEZ	PPL	29 48 S	56 51 W	77044	01
BELISÁRIO FULGÊNCIO	PPL	16 48 S	41 40 W	77033	02
BELISCÃO, CACHOEIRA DO	FLLS	0 39 S	56 11 W	77015	01
BELJU, SERRA DO SEE BEIJU, SERRA DO	MLL	8 28 S	37 38 W	77026	00
BELLA BRISA SEE BELA BRISA	PPL	6 53 S	62 38 W	77013	00
BELLA MORTE SEE BELO MONTE	PPL	3 05 S	51 46 W	77015	00
BELLA VISTA SEE BELA VISTA	PPL	0 08 N	67 54 W	77013	00
BELLA VISTA SEE BELA VISTA	PPL	1 56 N	60 59 W	77014	00
BELLA VISTA SEE BELA VISTA	PPL	6 36 S	64 27 W	77013	00
BELLA VISTA SEE BELA VISTA	PPL	7 33 S	53 18 W	77015	00
BELLA VISTA SEE BELA VISTA	PPL	9 07 S	60 57 W	77013	00
BELLA VISTA SEE BELA VISTA	PPL	11 50 S	41 01 W	77032	00
BELLA VISTA SEE UTINGA	PPL	12 06 S	41 09 W	77032	00

APPROVED FOR RELEASE: 2007/02/20: CIA-RDP01-00707R000200050005-7

APPROVED FOR RELEASE: 2007/02/20: CIA-RDP01-00707R000200050005-7

BELLA VISTA SEE MIRABELA	PPL	15 15 S	44 11 W	77033	00
BELLA VISTA SEE BELA VISTA DE GOIAS	PPL	16 58 S	48 57 W	77052	00
BELLA VISTA SEE BELA VISTA	PPL	22 06 S	56 31 W	77051	00
BELLA VISTA SEE SÃO SEBASTIÃO DA BELA VISTA	PPL	22 10 S	45 45 W	77033	00
BELLA VISTA SEE PÔRTO BELA VISTA	PPL	25 26 S	54 55 W	77042	00
BELLA VISTA SEE BELA VISTA DO SUL	PPL	26 10 S	50 00 W	77043	00
BELLA VISTA SEE ALTO BELA VISTA	PPL	27 26 S	51 52 W	77043	00
BELLA VISTA, RIBEIRÃO SEE CRISTAL, RIBEIRÃO	STM	22 10 S	50 30 W	77041	00
BELLO HORIZONTE SEE BELO HORIZONTE	PPL	2 41 S	67 32 W	77013	00
BELLO HORIZONTE SEE BELO HORIZONTE	PPL	5 18 S	52 52 W	77015	00
BELLO HORIZONTE SEE BELO HORIZONTE	PPL	7 18 S	69 35 W	77013	00
BELLO HORIZONTE SEE BARRAÇÃO BELO HORIZONTE	PPL	11 53 S	64 10 W	77011	00
BELLO HORIZONTE SEE BELO HORIZONTE	PPL	19 55 S	43 56 W	77033	00
BELLO JARDIM SEE BELO JARDIM	PPL	8 20 S	36 26 W	77026	00
BELLO MONTE SEE BELO MONTE	PPL	3 05 S	51 46 W	77015	00
BELLO MONTE SEE BELO MONTE	PPL	8 07 S	70 20 W	77013	00
BELLO MONTE SEE BELO MONTE	PPL	9 50 S	37 16 W	77027	00
BELLO MONTE SEE TEJUPÁ	PPL	23 21 S	49 22 W	77041	00
BELLO VALLE SEE BELO VALE	PPL	20 25 S	44 01 W	77033	00
BELMORT SEE BELMONTE	PPL	8 39 S	63 50 W	77011	00
BELMONTE	PPL	5 41 S	40 16 W	77023	01
BELMONTE	PPL	7 39 S	59 07 W	77051	01
BELMONTE SEE SÃO JOSE DO BELMONTE	PPL	7 52 S	38 46 W	77026	00
BELMONTE	PPL	8 39 S	63 50 W	77011	01
BELMONTE	PPL	8 49 S	36 33 W	77026	02
BELMONTE	PPL	8 50 S	36 32 W	77026	02
BELMONTE	PPL	9 20 S	72 12 W	77012	01
BELMONTE	PPL	15 51 S	38 54 W	77032	01
BELMONTE	PPL	20 00 S	41 27 W	77033	02
BELMONTE	PPL	21 28 S	47 31 W	77041	02
BELMONTE	PPL	22 21 S	41 58 W	77035	02
BELO, RIO	STM	9 32 S	73 06 W	77012	01
BELO, SALTO	FLLS	3 07 N	52 11 W	77016	01
BELO, SALTO	FLLS	13 02 S	58 12 W	77051	01
BELO BANHO	PPL	9 20 S	45 39 W	77032	01
BELO CAMPO	PPL	11 33 S	41 37 W	77032	01
BELO CAMPO	PPL	15 02 S	41 16 W	77032	01
BELO HORIZONTE	PPL	2 41 S	67 32 W	77013	01
BELO HORIZONTE	PPL	5 41 S	58 14 W	77013	01
BELO HORIZONTE	PPL	5 18 S	52 52 W	77015	01
BELO HORIZONTE	PPL	7 18 S	69 35 W	77013	00
BELO HORIZONTE	PPL	8 25 S	72 49 W	77012	01
BELO HORIZONTE	PPL	9 27 S	37 16 W	77027	02
BELO HORIZONTE	PPL	9 47 S	37 52 W	77031	02
BELO HORIZONTE	PPL	9 48 S	36 20 W	77027	02
BELO HORIZONTE	PPL	10 09 S	42 14 W	77032	01
BELO HORIZONTE	PPL	10 29 S	49 31 W	77052	01
BELO HORIZONTE SEE BARRAÇÃO BELO HORIZONTE	PPL	11 53 S	64 10 W	77011	00
BELO HORIZONTE	PPL	19 48 S	54 02 W	77051	01
BELO HORIZONTE	PPL	19 55 S	43 56 W	77033	01
BELO HORIZONTE	PPL	20 44 S	42 37 W	77034	02
BELO HORIZONTE	PPL	21 18 S	55 57 W	77041	01
BELO HORIZONTE	PPL	21 19 S	54 29 W	77051	01
BELO HORIZONTE	PPL	21 19 S	56 26 W	77051	01
BELO HORIZONTE	PPL	21 25 S	47 56 W	77041	02
BELO HORIZONTE	PPL	22 03 S	57 21 W	77051	01
BELO-HORIZONTE SEE GIRAU DE PONCIANO	PPL	9 49 S	36 51 W	77027	00
BELO HORIZONTE, IGARAPÉ	STM	9 04 S	62 26 W	77011	01
BELO JARDIM	PPL	8 29 S	36 26 W	77026	01
BELO JARDIM	PPL	9 25 S	37 19 W	77027	02
BELO JARDIM	PPL	12 21 S	40 05 W	77032	02
BELO MONTE	PPL	3 05 S	51 46 W	77015	01
BELO MONTE	PPL	6 13 S	64 11 W	77013	01
BELO MONTE	PPL	8 07 S	70 20 W	77013	00
BELO MONTE	PPL	9 50 S	37 16 W	77027	01
BELO MONTE SEE SÃO PEDRO	PPL	10 02 S	66 48 W	77012	00
BELO MONTE	PPL	13 40 S	40 19 W	77032	02
BELO MONTE SEE TEJUPÁ	PPL	23 21 S	49 22 W	77041	00
BELOMONTE SEE BELMONTE	PPL	8 49 S	36 33 W	77026	00
BELOMONTE SEE BELMONTE	PPL	8 50 S	36 32 W	77026	00

APPROVED FOR RELEASE: 2007/02/20: CIA-RDP01-00707R000200050005-7

APPROVED FOR RELEASE: 2007/02/20: CIA-RDP01-00707R000200050005-7

BELO MONTE, IGARAPÉ	STM	8	40	S	70	58	W	77012	01	BENEDITO	PPL	9	01	S	39	30	W	77012	01
BELO MONTE, ILHA	ISL	15	14	S	44	09	W	77033	01	BENEDITO	PPL	16	35	S	44	13	W	77033	01
BELO ORIENTE	PPL	19	14	S	42	28	W	77033	01	BENEDITO	PPL	20	30	S	45	03	W	77033	02
BELO VALE	PPL	20	25	S	44	01	W	77033	01	BENEDITO, IGARAPÉ	STM	12	39	S	57	30	W	77051	01
BELTERRA	PPL	2	38	S	54	57	W	77013	01	BENEDITO, RIO	STM	26	50	S	49	17	W	77043	01
BELTRÃO	RSTN	18	05	S	44	32	W	77033	01	BENEDITO DOS SANTOS	PPL	21	04	S	41	44	W	77035	02
BELTRÃO, CÓRREGO DO	STM	20	08	S	51	36	W	77051	01	BENEDITO LEITE	PPL	7	13	S	44	34	W	77021	01
BELTRÃO, RIBEIRÃO SEE BELTRÃO, CÓRREGO DO	STM	20	08	S	51	36	W	77051	00	BENEDITO MEDEIROS	PPL	20	21	S	44	49	W	77033	02
BELUNO	PPL	29	27	S	54	58	W	77044	01	BENEDITO NOVO	PPL	26	48	S	49	25	W	77043	01
BELVEDERE	PPL	28	31	S	49	23	W	77043	01	BENEFICENTE	PPL	7	08	S	60	29	W	77013	01
BEM ACEITO, RIBEIRÃO	STM	6	25	S	44	07	W	77021	01	BENEFICIENTE SEE BENEFICENTE	PPL	7	08	S	60	29	W	77013	00
BEM-BOM	PPL	9	43	S	41	48	W	77032	01	BENEVENTE SEE ANCHIETA	PPL	20	48	S	40	39	W	77034	00
BEM-BOM, ILHA	ISL	8	57	S	57	20	W	77051	01	BENEVENTE, PONTA SEE CASTELHANOS, PONTA DOS	PT	20	50	S	40	38	W	77034	00
BEM-FEITA	PPL	9	17	S	37	34	W	77027	02	BENEVENTE, RIO	STM	20	47	S	40	39	W	77034	02
BENFICA SEE BENFICA	PPL	1	18	S	48	18	W	77015	00	BENEVENUTO SEE POÇO FERREIRA	PPL	1	53	N	61	01	W	77014	00
BENFICA SEE BENFICA	PPL	21	41	S	43	26	W	77033	00	BENEVIDES	PPL	1	22	S	48	15	W	77015	01
BEM POSTA	PPL	17	25	S	42	31	W	77033	01	BENFICA	PPL	1	18	S	48	18	W	77015	01
BEMPOSTA	PPL	22	09	S	43	07	W	77035	01	BENFICA	PPL	8	19	S	73	17	W	77012	01
BEM POSTA, SERRA DA	MLLS	20	25	S	42	01	W	77033	01	BENFICA	PPL	12	23	S	39	18	W	77032	02
BEM-QUER	PPL	6	41	S	42	59	W	77021	01	BENFICA	PPL	16	47	S	41	05	W	77033	01
BEM SERÁ SEE TUPIRAMA	PPL	8	58	S	48	12	W	77052	00	BENFICA	PPL	19	28	S	43	38	W	77033	01
BENTEVI SEE BENTEVI	PPL	8	33	S	35	35	W	77026	00	BENFICA	PPL	21	41	S	43	26	W	77033	01
BEM-TE-VI	PPL	24	12	S	51	50	W	77042	01	BENFICA	PPL	22	29	S	46	56	W	77041	00
BEM-TE-VI, CANAL DO	CHAN	0	25	N	50	20	W	77013	01	BENFICA	PPL	29	54	S	51	23	W	77044	02
BENDENGO, RIACHO SEE BENDENGO, RIO	STMI	9	58	S	39	12	W	77032	00	BENFICA, CACHOEIRA	FLLS	1	30	S	54	48	W	77015	01
BENDENGO, RIO	STMI	9	58	S	39	12	W	77032	01	BENGALA SEE BENGALAS	PPL	8	01	S	35	29	W	77026	00
BENDENGO, SERRA DE	UPLD	10	14	S	39	17	W	77032	01	BENGALAS	PPL	8	01	S	35	29	W	77026	01
BENDENGO, SERRA DO	RDGE	8	20	S	39	05	W	77026	01	BENICIO, RIACHO DO	STM	16	49	S	39	20	W	77032	02
BENÉ DIAS MACHADO	PPL	20	24	S	46	43	W	77033	02	BENIGNO	PPL	8	00	S	60	51	W	77013	00
BENEDICTO, IGARAPÉ SEE BENEDITO, IGARAPÉ	STM	12	39	S	57	30	W	77051	00	BENITO, ENSEADA DO	BAY	25	17	S	48	25	W	77042	01
BENEDICTO, RIO SEE SÃO BENEDITO, RIO	STM	9	11	S	57	02	W	77015	00	BENJAMIN	PPL	1	20	S	48	26	W	77015	01
BENEDICTO LEITE SEE BENEDITO LEITE	PPL	7	13	S	44	34	W	77021	00	BENJAMIN	PPL	3	19	S	61	01	W	77014	01
BENEDICTO NOVO SEE BENEDITO NOVO	PPL	26	48	S	49	25	W	77043	00	BENJAMIN	PPL	25	20	S	53	53	W	77042	01
BENEDITINOS	PPL	5	27	S	42	22	W	77022	01	BENJAMIN, SERRA DO	MLLS	25	17	S	53	50	W	77042	01
BENEDITO	PPL	6	21	S	60	19	W	77013	01	BENJAMIN, SERRINHA DO SEE BENJAMIN, SERRA DO	MLLS	25	17	S	53	50	W	77042	00
										BENJAMIN CONSTANT SEE BENJAMIN CONSTANT	PPL	4	22	S	70	02	W	77013	00

521-122 O - 63 - 8

APPROVED FOR RELEASE: 2007/02/20: CIA-RDP01-00707R000200050005-7

APPROVED FOR RELEASE: 2007/02/20: CIA-RDP01-00707R000200050005-7

BENJAMIN CONSTANT, RIO	STM	17 38 S	55 07 W	77051	01
BENJAMIN DE BARROS	PPL	17 34 S	51 55 W	77052	01
BENJAMIN NOT SEE BENJAMIN NOVAIS	PPL	28 40 S	53 36 W	77044	00
BENJAMIN SANTANA	PPL	16 24 S	40 27 W	77033	02
BENJAMIN SEE BENJAMIM	PPL	1 20 S	48 26 W	77015	00
BENJAMIM SEE BENJAMIM	PPL	25 20 S	53 53 W	77042	00
BENJAMIM, CACHOEIRA	FLLS	12 43 S	59 56 W	77051	01
BENJAMIM, SERRA SEE BENJAMIM, SERRA DO	HLLS	25 17 S	53 50 W	77042	00
BENJAMIN CONSTANT SEE TIJUCA	PPL	1 04 S	46 36 W	77015	00
BENJAMIN CONSTANT	PPL	4 22 S	70 02 W	77013	01
BENJAMIN CONSTANT	PPL	21 57 S	42 53 W	77033	01
BENJAMIN CONSTANT SEE CONSTANTINA	PPL	27 44 S	52 59 W	77044	00
BENJAMIN CONSTANT, RIO SEE BENJAMIN CONSTANT, RIO	STM	17 38 S	55 07 W	77051	00
BENJAMIN CONSTANT, RIO	STM	25 35 S	53 55 W	77042	01
BENJAMIN DOS SANTOS	PPL	16 17 S	50 25 W	77052	02
BENJAMIN NOVAIS	PPL	28 40 S	53 36 W	77044	00
BENTA	PPL	17 54 S	54 35 W	77051	01
BENTEVI	PPL	8 33 S	35 35 W	77026	01
BENTINHO SEE SÃO BENTINHO	PPL	27 28 S	41 53 W	77033	00
BENTO	PPL	13 18 S	39 40 W	77032	01
BENTO	PPL	17 20 S	41 06 W	77033	02
BENTO, CÓRREGO	STM	16 43 S	49 36 W	77052	02
BENTO, RIBEIRÃO SEE BENTO GOMES, RIO	STM	16 40 S	57 12 W	77041	00
BENTO, RIBEIRÃO	STM	25 09 S	48 50 W	77033	01
BENTO ALTO SEE SÃO BENTO ALTO	PPL	28 40 S	49 34 W	77043	00
BENTO BRASIL	PPL	2 49 N	60 37 W	77014	01
BENTO DE ARREU	PPL	21 17 S	50 48 W	77041	01
BENTO GOMES SEE PEDRO GOMES	PPL	18 04 S	54 32 W	77051	00
BENTO GOMES, RIO	STM	16 40 S	57 12 W	77051	01
BENTO GONÇALVES	PPL	29 10 S	51 31 W	77044	01
BENTO MUNHOZ SEE MUNHOZ DA ROCHA	PPL	24 54 S	53 09 W	77042	00
BENTÓPOLIS	PPL	22 56 S	51 43 W	77042	01
BENTO QUIRINO	RSTN	21 27 S	47 35 W	77041	01
BENTO RIBEIRO, ESTAÇÃO	RSTN	22 52 S	43 21 W	77036	00
BENTO RODRIGUES	PPL	20 14 S	43 25 W	77013	02
BENTO SILVA, PARADA	RSTP	28 50 S	55 41 W	77044	01
BENTO SIMÕES	PPL	12 09 S	38 44 W	77032	01
BENVENUTO SEE BENVENUTO	PPL	2 35 S	51 01 W	77015	00
BEQUIMÃO	PPL	2 26 S	44 47 W	77021	01
BERBERA, ILHA SEE CHUPA, ILHA DO	ISL	10 49 S	48 24 W	77052	00
BERGAMASCO	PPL	22 25 S	47 18 W	77061	02
BERIBÁ, CACHOEIRA SEE BIRIBÁ, CACHOEIRA	FLLS	6 00 S	59 04 W	77013	00
BERIBÁ, IGARAPÉ SEE BIRIBÁ, IGARAPÉ	STM	6 19 S	59 42 W	77013	00
BERIBÁZINHO, CACHOEIRA SEE BIRIBÁZINHO, CACHOEIRA	FLLS	6 01 S	59 02 W	77013	00
BERIGUI SEE BARIGUI	PPL	25 32 S	49 23 W	77062	00
BERILO	PPL	16 57 S	42 29 W	77033	01
BERIOLINO BITU	PPL	17 19 S	40 56 W	77033	02
BERIQUARA SEE JERIQUARA	PPL	20 19 S	47 36 W	77041	00
BERITINGAS SEE BIRITINGA	PPL	11 36 S	38 48 W	77032	00
BERLENGA, RIO SEE BERLENGAS, RIO	STM	5 39 S	42 19 W	77022	00
BERLENGAS SEE WALEN DO PIAUÍ	PPL	6 24 S	41 45 W	77032	00
BERLENGAS, RIO	STMI	5 39 S	42 19 W	77022	01
BERLINQUE	PPL	13 06 S	38 45 W	77032	02
BERNARDES	PPL	16 30 S	42 03 W	77042	02
BER.[illegible] CÓRREGO DAS	STM	19 56 S	48 24 W	77033	02
BERNARDINO BORGES	PPL	20 26 S	46 16 W	77033	01
BERNARDINO DE CAMPOS	PPL	23 02 S	49 29 W	77041	01
BERNARDO	PPL	4 37 S	44 55 W	77021	01
BERNARDO	PPL	5 17 S	55 52 W	77015	01
BERNARDO	PPL	9 05 S	57 28 W	77027	02
BERNARDO	PPL	13 09 S	39 01 W	77017	01
BERNARDO, CÓRREGO	STM	19 50 S	54 51 W	77051	01
BERNARDO, PONTA DO	PT	1 54 S	44 32 W	77021	01
BERNARDO, RIBEIRÃO SEE BAIZAMA, RIBEIRÃO	STM	15 00 S	48 40 W	77052	00
BERNARDO, RIBEIRÃO DO	STM	20 07 S	52 59 W	77051	01
BERNARDO DIAS	PPL	15 40 S	57 30 W	77051	01
BERNARDO JOSÉ, RIO	STM	27 44 S	51 17 W	77044	01
BERNARDO VIEIRA	PPL	7 56 S	38 35 W	77026	01
BERTA SEE BENTA	PPL	17 54 S	54 35 W	77051	00

APPROVED FOR RELEASE: 2007/02/20: CIA-RDP01-00707R000200050005-7

APPROVED FOR RELEASE: 2007/02/20: CIA-RDP01-00707R000200050005-7

BERTAMOLI	PPL	24 30 S	49 31 W	77042	01	BEXIGA	PPL	29 58 S	52 41 W	77044	01
BERTINHO	PPL	2 47 S	50 24 W	77015	01	BEYA-FLOR SEE BEIJA-FLOR	PPL	21 08 S	43 09 W	77033	00
BERTIOGA	PPL	23 51 S	46 09 W	77041	01	BEZERRA	RSTP	1 12 S	47 29 W	77015	01
BERTIOGA, EMBOCADURA DA	BAY	23 50 S	46 08 W	77041	01	BEZERRA, RIACHO DO	STMI	5 17 S	38 13 W	77023	01
BERTO CÍRIO SEE SANTA RITA	PPL	29 52 S	51 15 W	77044	00	BEZERRA, RIBEIRÃO	STM	17 12 S	46 26 W	77043	01
BERTOLÍNIA	PPL	7 38 S	43 57 W	77022	01	BEZERRA, RIO	STM	13 16 S	47 31 W	77042	01
BERTOLINO PINHEIRO	PPL	17 18 S	41 19 W	77033	02	BEZERRA, RIO	STM	16 01 S	47 13 W	77000	01
BERTÓPOLIS	PPL	17 01 S	40 34 W	77033	01	BEZERROS	PPL	8 14 S	35 45 W	77026	01
BERURI	PPL	3 54 S	61 22 W	77013	01	BIÁ, RIO	STM	3 28 S	67 23 W	77013	01
BERURI, LAGO	LK	3 52 S	61 20 W	77013	01	BIAGORÉU, CÓRREGO	STM	16 21 S	54 29 W	77051	01
BERURI, PARANÁ	CHRS	3 40 S	61 09 W	77013	01	BIANCÁRDIA	PPL	19 25 S	40 20 W	77034	02
BERURI, PARANÁ	STM	3 48 S	61 21 W	77013	01	BIARAJU, ARROIO	STM	29 16 S	53 39 W	77044	01
BERURY SEE BERURI	PPL	3 54 S	61 22 W	77013	00	BIAS FORTES	PPL	21 36 S	43 46 W	77033	01
BESERVA, ARROIO DA SEE RESERVA, ARROIO DA	STM	29 11 S	53 16 W	77044	00	BIAS FORTES	RSTN	21 06 S	43 47 W	77033	01
BESOURO	PPL	25 13 S	53 12 W	77042	01	BIBOCA	PPL	23 27 S	41 38 W	77035	02
BESOUROS, SERRA DOS	MLL	8 27 S	35 38 W	77026	01	BIBOCA	RSTN	31 40 S	53 44 W	77044	01
BESSA, IGARAPÉ DO	STM	9 20 S	72 40 W	77012	01	BIBOCA, SERRA	JAUR	19 21 S	47 44 W	77042	01
BESTA, IGARAPÉ DA	STM	7 49 S	72 01 W	77012	01	BICA SEE OLHO D'ÁGUA DA BICA	PPL	5 19 S	39 02 W	77023	00
BETA	RSTP	21 22 S	47 42 W	77041	01	BICA, ARROIO DA SEE GUARAMANA, ARROIO	STM	30 56 S	52 52 W	77044	00
BETAL SEE BETEL	RSTN	22 48 S	47 07 W	77041	00	BICA, PRAIA DA	BCM	22 40 S	43 12 W	77016	00
BETÂNIA	PPL	5 34 S	42 39 W	77022	01	BICA DE PEDRA SEE ITAPUÍ	PPL	22 14 S	48 41 W	77041	00
BETÂNIA	PPL	8 16 S	38 02 W	77026	01	BICANCA	PPL	20 13 S	40 13 W	77034	01
BETÂNIA SEE CARATINGA	PPL	13 05 S	42 52 W	77032	00	BICARO, CÓRREGO	STM	18 55 S	41 56 W	77033	02
BETÂNIAS, SERRA DAS	MLL	6 23 S	37 26 W	77025	02	BICAS	PPL	19 57 S	43 10 W	77033	01
BETARI, RIO	STM	24 36 S	48 36 W	77041	02	BICAS SEE SÃO JOAQUIM DE BICAS	PPL	20 03 S	44 17 W	77033	00
BETEL	RSTN	22 48 S	47 07 W	77041	02	BICAS	PPL	21 43 S	43 04 W	77033	01
BETIM	PPL	19 58 S	44 13 W	77033	01	BICAS	RSTP	19 47 S	43 53 W	77043	01
BETIONE, CÓRREGO SEE BETIONE, RIO	STM	20 23 S	56 24 W	77041	00	BICAS, SERRA DAS	MLLS	21 30 S	44 35 W	77033	01
BETIONE, CÓRREGO SEE BETIONE, RIO	STM	20 23 S	56 24 W	77051	00	BICAS DO MEIO	PPL	22 31 S	42 21 W	77033	01
BETIONE, RIO	STM	20 23 S	56 24 W	77041	01	BICHO, LAGO DO	LK	3 21 N	59 50 W	77014	01
BETULI	PPL	9 44 S	42 13 W	77032	01	BICHO, LAGO DO	LK	6 57 S	43 57 W	77027	02
BETUNE, RIO SEE POXIM, RIO	STM	10 24 S	36 34 W	77031	00	BICHO, RIACHO DO	STM	13 31 S	41 38 W	77032	02
BEVEMUTO	PPL	2 35 S	51 03 W	77013	01	BICHO DE BAIXO	PPL	13 31 S	41 38 W	77032	02
BEVERINE SEE BEVERNI	PPL	26 57 S	53 13 W	77043	00	BICHO DO MEIO	PPL	13 30 S	41 39 W	77032	02
BEVERINI SEE BEVERNI	PPL	26 57 S	53 13 W	77043	00	BICO DO PAPAGAIO SEE PAPAGAIO, PICO DO	MLL	24 59 S	51 16 W	77042	00
BEVERNI	PPL	26 57 S	53 13 W	77043	01	BICO DO PAPAGAIO SEE PAPAGAIO, PICO DO	MT	22 57 S	43 10 W	77016	00

APPROVED FOR RELEASE: 2007/02/20: CIA-RDP01-00707R000200050005-7

APPROVED FOR RELEASE: 2007/02/20: CIA-RDP01-00707R000200050005-7

BICUAUA, ILHA	ISL	1 41 S	44 45 W	77071	01
BICUDA SEE BICUDO	PPL	13 57 S	41 16 W	77032	00
BICUDA, SERRA	MTN	9 55 S	42 03 W	77032	01
BICUDO	PPL	13 57 S	41 16 W	77032	01
BICUDO	PPL	21 13 S	51 03 W	77041	01
BICUDO, CÓRREGO DO	STM	16 48 S	50 28 W	77052	02
BICUDO, RIO	STM	19 04 S	44 35 W	77013	01
BICUDO, SERRA DO	MT	12 44 S	43 22 W	77032	01
BICUDOS	PPL	22 19 S	47 42 W	77041	01
BICUÍBA	PPL	20 09 S	42 22 W	77013	01
BICUÍBA	PPL	20 47 S	42 18 W	77033	01
BIDO, CÓRREGO DO	STM	11 17 S	41 20 W	77033	02
BIDO, SERRA DO	MTS	16 18 S	41 24 W	77033	02
BIFURCAÇÃO	PPL	26 27 S	48 47 W	77043	01
BIFURCAÇÃO	RSTN	21 19 S	47 43 W	77041	01
BIGALI, CACHOEIRA SEE BIGATI, CACHOEIRA	FLLS	3 13 N	62 34 W	77014	00
BIGATI, CACHOEIRA	FLLS	3 13 N	62 34 W	77014	01
BIGORNA, MORRO DA	MTN	16 14 S	53 44 W	77041	02
BIGUÁ	RSTN	22 26 S	45 19 W	77043	01
BIGUÁ, RIBEIRÃO DO	STM	22 55 S	50 59 W	77041	00
BIGUÁ, TRAVESSÃO	RPOS	6 34 S	58 13 W	77000	01
BIGUAÇU	PPL	27 30 S	48 40 W	77043	01
BIGUAÇU, RIO	STM	27 30 S	48 40 W	77043	02
BIGUAZAL, ILHA DO SEE BIGUAZAL, ILHA DO	ISL	20 09 S	58 07 W	77051	00
BIGUASSÚ SEE BIGUAÇU	PPL	27 30 S	48 40 W	77043	00
BIGUATINGA	RSTN	21 58 S	46 42 W	77033	01
BIGUAZAL, ILHA DO SEE BIGUAZAL, ILHA DO	ISL	20 09 S	58 07 W	77051	00
BIGUAZAL, ILHA DO	ISL	20 09 S	58 07 W	77051	01
BIGUAZINHO	PPL	24 17 S	47 32 W	77041	01
BIGUAZUAL, ILHA SEE BIGUAZAL, ILHA DO	ISL	20 09 S	58 07 W	77051	00
BILAC	PPL	21 24 S	50 28 W	77041	01
BILHAGO, RIBEIRÃO	STM	14 12 S	48 27 W	77052	00
BIMBARRAS, ILHA	ISL	12 44 S	38 38 W	77032	01
BINGA	PPL	7 42 S	65 03 W	77013	01

BIOTO GUIMARÃES	PPL	17 43 S	41 35 W	77033	02
BIQUINHAS	PPL	18 47 S	45 30 W	77033	01
BIRABA SEE IBIRABA	PPL	10 48 S	42 58 W	77032	00
BIRIBA	PPL	12 00 S	38 12 W	77032	02
BIRIBÁ, CACHOEIRA	FLLS	6 00 S	59 04 W	77013	01
BIRIBÁ, IGARAPÉ	STM	4 19 S	59 42 W	77013	01
BIRIBA, LAGOA DO	LK	1 35 S	51 22 W	77015	01
BIRIBAZINHO, CACHOEIRA	FLLS	6 01 S	59 02 W	77013	01
BIRIBEIRA	PPL	12 38 S	38 12 W	77032	01
BIRIBIRI	PPL	18 00 S	43 37 W	77033	01
BIRIGUÉ, CÓRREGO	STM	16 23 S	54 26 W	77051	01
BIRIGUI	PPL	21 18 S	50 19 W	77041	01
BIRIGUY SEE BIRIGUI	PPL	21 18 S	50 19 W	77041	00
BIRIMBAU, CACHOEIRA DO	FLLS	1 02 S	54 52 W	77015	01
BIRIRICA SEE BIRIRICAS	PPL	20 01 S	40 14 W	77034	00
BIRIRICAS	PPL	18 36 S	40 06 W	77034	01
BIRIRICAS	PPL	20 01 S	40 14 W	77034	01
BIRIRICAS	PPL	20 19 S	40 35 W	77034	02
BIRIRICAS DE BAIXO	PPL	20 21 S	40 35 W	77034	02
BIRITIBA-MIRIM	PPL	23 33 S	46 02 W	77041	01
BIRITINGA	PPL	11 36 S	38 48 W	77032	01
BIRRA	PPL	11 40 S	47 04 W	77052	02
BISCAIA	PPL	25 04 S	49 54 W	77042	01
BISMARCK SEE BISMARQUE	PPL	16 45 S	57 03 W	77051	00
BISMARQUE	PPL	16 45 S	57 03 W	77051	01
BISPO, IGARAPÉ SEE CAPITÃO, IGARAPÉ	STM	0 07 N	51 35 W	77016	00
BISPO, RIACHO DO	STMI	8 38 S	44 02 W	77022	01
BISPO, RIO DO	STM	28 02 S	49 29 W	77043	01
BITACULO SEE LINDA VISTA	PPL	17 03 S	49 47 W	77052	00
BITENAMBI	PPL	13 35 S	39 30 W	77032	02
BITENCOURT	PPL	16 19 S	57 31 W	77051	01
BITENCURT SEE BITENCOURT	PPL	16 19 S	57 31 W	77051	00
BITINIRIM SEE IBITIMIRIM	RSTN	19 32 S	47 07 W	77033	00
BITIU, RIO	STM	1 32 S	65 11 W	77021	01
BITU, SERROTE	MTN	6 06 S	37 33 W	77000	01
BITUBA, RIO	STM	1 01 S	48 11 W	77015	01

APPROVED FOR RELEASE: 2007/02/20: CIA-RDP01-00707R000200050005-7

APPROVED FOR RELEASE: 2007/02/20: CIA-RDP01-00707R000200050005-7

BITUMIRIM	PPL	25 02 S	50 47 W	77042	01	BOA ESPERANÇA	PPL	2 50 N	51 03 W	77016	01				
BITUPITÁ	PPL	2 54 S	41 16 W	77029	01	BOA ESPERANÇA	PPL	3 21 N	61 23 W	77014	01				
BITUCARA SEE BITURUNA	RSTN	20 16 S	42 42 W	77033	00	BOA ESPERANÇA	PPL	3 31 S	45 50 W	77021	01				
BITURI	PPL	20 32 S	44 05 W	77043	01	BOA ESPERANÇA	PPL	3 33 S	44 45 W	77021	01				
BITURUNA	PPL	26 10 S	51 34 W	77042	01	BOA ESPERANÇA SEE ESPERANTINA	PPL	3 54 S	42 14 W	77027	00				
BITURUNA	RSTN	20 16 S	42 42 W	77033	02	BOA ESPERANÇA	PPL	4 08 S	43 14 W	77021	01				
BITUVA, RIO	STM	26 20 S	49 37 W	77043	01	BOA ESPERANÇA	PPL	4 22 S	69 02 W	77013	00				
BIVARCVÊ SEE FRANCISCO BLENO, RIO	STM	11 52 S	60 43 W	77011	00	BOA ESPERANÇA	PPL	6 25 S	58 07 W	77015	01				
BIXOPA	PPL	5 00 S	38 12 W	77023	01	BOA ESPERANÇA	PPL	6 49 S	60 15 W	77013	01				
BIZARRA	PPL	7 45 S	35 28 W	77026	01	BOA ESPERANÇA SEE IARA	PPL	7 03 S	38 47 W	77023	00				
BLANCO-CUE, CÓRREGO	STM	22 53 S	55 09 W	77051	01	BOA ESPERANÇA	PPL	7 19 S	48 02 W	77052	01				
BLAU NUNES SEE SANTA BÁRBARA DO SUL	PPL	28 22 S	53 15 W	77044	00	BOA ESPERANÇA	PPL	7 22 S	40 54 W	77022	01				
BLAUTH	PPL	29 14 S	51 27 W	77044	01	BOA ESPERANÇA	PPL	7 41 S	60 18 W	77013	01				
BLUMA	PPL	27 18 S	49 22 W	77043	01	BOA ESPERANÇA	PPL	7 42 S	62 54 W	77013	01				
BLOCO DE ARENITO, CÓRREGO	STM	11 02 S	62 30 W	77011	01	BOA ESPERANÇA	PPL	7 56 S	65 13 W	77013	01				
BLOCO DO GRANITO, RIBEIRÃO DO SEE BORRÓI, RIO	STM	10 33 S	62 35 W	77011	00	BOA ESPERANÇA	PPL	7 57 S	54 36 W	77015	01				
BLUMENAU	PPL	26 56 S	49 03 W	77043	01	BOA ESPERANÇA	PPL	8 24 S	36 32 W	77026	02				
BOA ÁGUA	PPL	4 50 S	38 37 W	77023	01	BOA ESPERANÇA	PPL	8 31 S	42 26 W	77022	01				
BOA BARREIRINHA SEE BOA BARRINHA	PPL	23 18 S	47 10 W	77041	00	BOA ESPERANÇA	PPL	8 39 S	38 59 W	77026	02				
BOA BARRINHA	PPL	23 18 S	47 10 W	77041	01	BOA ESPERANÇA	PPL	8 55 S	36 52 W	77026	02				
BOA-BOÁ, RIO	STM	1 42 S	66 19 W	77013	01	BOA ESPERANÇA	PPL	8 56 S	38 31 W	77026	01				
BOA CENTRO SEE TUPARETOI	PPL	27 45 S	54 30 W	77044	00	BOA ESPERANÇA	PPL	9 15 S	44 05 W	77022	01				
BOACHA	RSTP	19 20 S	42 25 W	77033	01	BOA ESPERANÇA	PPL	9 18 S	36 03 W	77027	01				
BOA CHAPELEIRA	PPL	23 14 S	47 05 W	77041	01	BOA ESPERANÇA	PPL	9 19 S	37 57 W	77027	02				
BOACICA	PPL	5 17 S	35 34 W	77026	01	BOA ESPERANÇA	PPL	9 51 S	43 18 W	77032	02				
BOACICA, RIO	STM	10 14 S	36 58 W	77027	01	BOA ESPERANÇA	PPL	9 57 S	66 41 W	77012	00				
BOAÇU	PPL	13 59 S	40 12 W	77032	01	BOA ESPERANÇA	PPL	10 00 S	45 29 W	77022	01				
BOA ESPERANÇA SEE BOA ESPERANÇA	PPL	21 01 S	41 37 W	77044	00	BOA ESPERANÇA	PPL	10 37 S	43 30 W	77032	01				
BÔA ESPAERANÇA SEE IARA	PPL	7 03 S	38 47 W	77023	00	BOA ESPERANÇA	PPL	11 49 S	47 27 W	77052	02				
BOA ESPERA	PPL	11 55 S	38 52 W	77032	01	BOA ESPERANÇA	PPL	11 54 S	41 06 W	77032	02				
BOA ESPERANÇA	PPL	0 23 S	51 35 W	77016	01	BOA ESPERANÇA	PPL	12 04 S	43 04 W	77032	01				
BOA ESPERANÇA	PPL	0 47 S	47 33 W	77015	01	BOA ESPERANÇA	PPL	12 17 S	40 38 W	77032	02				
BOA ESPERANÇA	PPL	1 15 S	47 10 W	77015	01	BOA ESPERANÇA	PPL	12 20 S	44 21 W	77032	01				
BOA ESPERANÇA	PPL	1 41 S	44 58 W	77021	01	BOA ESPERANÇA	PPL	12 45 S	39 28 W	77032	02				
BOA ESPERANÇA	PPL	2 39 S	47 29 W	77013	01	BOA ESPERANÇA	PPL	13 05 S	40 26 W	77032	02				
BOA ESPERANÇA	PPL	2 41 S	57 56 W	77013	00	BOA ESPERANÇA	PPL	13 20 S	40 16 W	77032	01				

APPROVED FOR RELEASE: 2007/02/20: CIA-RDP01-00707R000200050005-7

APPROVED FOR RELEASE: 2007/02/20: CIA-RDP01-00707R000200050005-7

BOA ESPERANÇA	PPL	13 29 S	40 11 W	77037	02	
BOA ESPERANÇA	PPL	13 39 S	40 21 W	77032	01	
BOA ESPERANÇA	PPL	13 56 S	39 45 W	77032	02	
BOA ESPERANÇA SEE CATINGAL	PPL	14 04 S	40 13 W	77032	00	
BOA ESPERANÇA	PPL	14 32 S	46 12 W	77042	01	
BOA ESPERANÇA	PPL	15 17 S	47 06 W	77047	01	
BOA ESPERANÇA	PPL	15 44 S	39 39 W	77037	01	
BOA ESPERANÇA	PPL	16 31 S	40 37 W	77033	02	
BOA ESPERANÇA	PPL	16 58 S	39 42 W	77032	02	
BOA ESPERANÇA	PPL	17 20 S	40 37 W	77032	01	
BOA ESPERANÇA	PPL	18 33 S	40 17 W	77034	01	
BOA ESPERANÇA	PPL	19 23 S	56 27 W	77051	01	
BOA ESPERANÇA	PPL	19 30 S	55 18 W	77051	01	
BOA ESPERANÇA	PPL	20 10 S	41 46 W	77033	02	
BOA ESPERANÇA	PPL	20 13 S	50 22 W	77041	01	
BOA ESPERANÇA	PPL	20 23 S	40 46 W	77034	02	
BOA ESPERANÇA	PPL	20 41 S	41 35 W	77034	02	
BOA ESPERANÇA	PPL	20 54 S	47 45 W	77041	02	
BOA ESPERANÇA	PPL	21 01 S	41 21 W	77034	02	
BOA ESPERANÇA	PPL	21 01 S	41 37 W	77034	02	
BOA ESPERANÇA	PPL	21 05 S	45 36 W	77033	01	
BOA ESPERANÇA	PPL	21 08 S	40 57 W	77034	02	
BOA ESPERANÇA	PPL	21 16 S	41 32 W	77035	02	
BOA ESPERANÇA	PPL	22 04 S	41 38 W	77035	02	
BOA ESPERANÇA	PPL	22 48 S	42 34 W	77035	01	
BOA ESPERANÇA	PPL	24 23 S	49 36 W	77042	01	
BOA ESPERANÇA	PPL	28 18 S	53 39 W	77044	01	
BOA ESPERANÇA SEE COLORADO	PPL	28 31 S	53 00 W	77044	00	
BOA ESPERANÇA	RSTP	30 16 S	65 35 W	77033	01	
BOA ESPERANÇA SEE CEMETRIO LEMOS	PPL	6 13 S	37 54 W	77024	03	
BOA ESPERANÇA SEE BOA ESPERA	PPL	11 55 S	38 52 W	77032	00	
BOA ESPERANÇA SEE BOA ESPERANÇA DO SUL	PPL	21 59 S	48 23 W	77041	00	
BOA ESPERANÇA, CACHOEIRA	FLLS	19 48 S	48 34 W	77043	02	
BOA ESPERANÇA, CACHOEIRA DA	FLLS	4 57 S	56 19 W	77019	01	
BOA ESPERANÇA, CORREGO	STM	14 46 S	56 45 W	77191	01	
BOA ESPERANÇA, CORREGO SEE LIMOEIRO, CORREGO	STM	16 28 S	49 57 W	77052	00	
BOA ESPERANÇA, CORREGO	STM	16 58 S	39 42 W	77032	02	
BOA ESPERANÇA, CORREGO SEE BOA ESPERANÇA, RIBEIRAO	STM	17 07 S	46 39 W	77033	00	
BOA ESPERANÇA, CORREGO SEE BOM SUCESSO, CORREGO	STM	20 21 S	48 29 W	77041	00	
BOA ESPERANÇA, ISIRAPE	STM	4 21 S	69 02 W	77019	01	
BOA ESPERANÇA, IGARAPE	STM	9 59 S	69 11 W	77011	01	
BOA ESPERANÇA, ILHA DA SEE CAPÃO QUEIMADO, ILHA	ISL	20 24 S	58 02 W	77041	00	
BOA ESPERANÇA, RIACHO	STM	13 31 S	40 43 W	77032	02	
BOA ESPERANÇA, RIACHO	STMI	2 57 S	40 31 W	77023	01	
BOA ESPERANÇA, RIACHO	STMI	7 30 S	41 08 W	77022	01	
BOA ESPERANÇA, RIBEIRAO	STM	16 31 S	52 57 W	77051	02	
BOA ESPERANÇA, RIBEIRÃO	STM	17 09 S	53 55 W	77051	01	
BOA ESPERANÇA, RIBEIRÃO	STM	17 07 S	46 39 W	77033	01	
BOA ESPERANÇA, RIBEIRÃO	STM	21 26 S	50 59 W	77041	02	
BOA ESPERANÇA, RIBEIRÃO	STM	21 29 S	51 58 W	77051	01	
BOA ESPERANÇA, RIO	STM	18 02 S	50 17 W	77042	01	
BOA ESPERANÇA, RIO	STM	21 52 S	48 31 W	77041	01	
BOA ESPERANÇA, RIO	STM	27 25 S	48 58 W	77043	01	
BOA ESPERANÇA, SERRA	RIDGE	9 18 S	63 02 W	77040	02	
BOA ESPERANÇA, SERRA DA	HILLS	22 49 S	42 33 W	77035	01	
BOA ESPERANÇA, SERRA DA	MTS	27 57 S	65 49 W	77033	01	
BOA ESPERANÇA DO WEARIM SEE ESPERANTINÓPOLIS	PPL	6 53 S	44 53 W	77021	00	
BOA ESPERANÇA DO SUL	PPL	21 59 S	48 23 W	77041	01	
BOA ESPERANÇA SEE BOA ESPERANÇA	PPL	9 15 S	44 05 W	77022	00	
BOA ESTRÉLA	PPL	7 46 S	48 34 W	77042	01	
BOA FAMÍLIA	PPL	21 13 S	42 31 W	77033	01	
BOA FAMILIA SEE ITAGUAÇU	PPL	19 49 S	40 51 W	77034	00	
BOA FÉ	PPL	6 36 S	56 12 W	77019	01	
BOA FÉ	PPL	9 39 S	64 03 W	77013	01	
BOA FÉ	PPL	7 15 S	72 27 W	77019	01	
BOA FÉ	PPL	7 39 S	68 09 W	77019	00	
BOA FÉ	PPL	12 20 S	39 24 W	77032	02	
BOA FÉ	PPL	13 17 S	39 50 W	77032	02	
BOA FÉ	PPL	22 22 S	41 59 W	77035	02	
BOA FÉ, IGARAPE	STM	0 42 N	62 00 W	77016	01	

APPROVED FOR RELEASE: 2007/02/20: CIA-RDP01-00707R000200050005-7

APPROVED FOR RELEASE: 2007/02/20: CIA-RDP01-00707R000200050005-7

BOA FÉ, IGARAPÉ	STM	5 15 S	53 47 W	77015	01	BOARÁ, CACHOEIRA	FLLS	5 32 S	56 02 W	77015	01
BOA FÉ, SERRA	SPUR	5 03 S	40 06 W	77023	01	BOA-SAÚDE SEE JURUARIO CICCO	PPL	6 09 S	35 35 W	77024	00
BOA FORTUNA	PPL	21 03 S	41 44 W	77035	02	BOA-SAÚDE SEE ARAPORANGA	PPL	7 07 S	39 46 W	77023	00
BOA FORTUNA, RIBEIRÃO	STM	21 14 S	41 52 W	77035	02	BOA SENTENÇA SEE MARCOLINO MOURA	PPL	13 35 S	41 43 W	77032	00
BOA GUARATUBA	PPL	23 17 S	47 01 W	77041	02	BOA SENTENÇA	PPL	13 45 S	41 35 W	77032	02
BOA HORA	PPL	4 19 S	43 30 W	77021	01	BOA SENTENÇA, RIACHO	STM	13 45 S	41 35 W	77032	02
BOA HORA	PPL	7 28 S	70 10 W	77013	00	BOA SENTENÇA, SERRA DA	URLD	19 13 S	57 33 W	77041	01
BOA HORA	PPL	8 12 S	63 29 W	77011	01	BOA SOMBRA	PPL	9 09 S	37 44 W	77027	02
BOA HORA	PPL	8 22 S	58 47 W	77013	01	BOA SORTE	PPL	2 45 S	55 51 W	77013	01
BOA HORA	PPL	10 58 S	38 32 W	77032	01	BOA SORTE	PPL	8 33 S	46 30 W	77021	01
BOA HORA	PPL	11 41 S	65 05 W	77011	01	BOA SORTE SEE VENTUROSA	PPL	8 34 S	36 34 W	77026	00
BOA HORA, IGARAPÉ	STM	10 07 S	63 46 W	77011	01	BOA SORTE	PPL	8 44 S	46 44 W	77021	02
BOA HORA, IGARAPÉ DA	STM	7 28 S	70 10 W	77013	01	BOA SORTE SEE LIZARDA	PPL	9 36 S	46 41 W	77052	00
BOA IDEIA	PPL	8 09 S	37 34 W	77026	02	BOA SORTE	PPL	9 40 S	37 28 W	77027	02
BOA LEMBRANÇA	PPL	7 21 S	58 06 W	77013	01	BOA SORTE	PPL	12 03 S	40 11 W	77032	02
BOA LEMBRANÇA	PPL	9 37 S	38 05 W	77032	02	BOA SORTE	PPL	12 10 S	41 11 W	77032	02
BOA MEMORIA	PPL	21 35 S	55 32 W	77041	01	BOA SORTE	PPL	12 13 S	40 34 W	77032	02
BOA MORADA	PPL	7 46 S	45 30 W	77021	02	BOA SORTE	PPL	12 14 S	38 08 W	77032	02
BOA MORTE	PPL	1 24 S	48 40 W	77015	01	BOA SORTE SEE TAPIRAÇANGA	PPL	12 18 S	44 32 W	77032	00
BOA MORTE	PPL	20 26 S	43 59 W	77033	01	BOA SORTE	PPL	12 20 S	38 35 W	77032	02
BOA MORTE, CÓRREGO	STM	12 58 S	56 06 W	77041	01	BOA SORTE	PPL	12 32 S	43 15 W	77032	01
BOA NOVA	PPL	4 04 S	42 43 W	77022	02	BOA SORTE	PPL	13 05 S	39 57 W	77032	01
BOA NOVA	PPL	6 40 S	41 58 W	77022	00	BOA SORTE	PPL	15 31 S	39 53 W	77032	01
BOA NOVA	PPL	6 52 S	48 56 W	77015	01	BOA SORTE	PPL	15 50 S	40 59 W	77033	01
BOA NOVA	PPL	8 12 S	58 16 W	77013	01	BOA SORTE	PPL	16 14 S	40 50 W	77033	02
BOA NOVA	PPL	12 15 S	40 33 W	77032	02	BOA SORTE	PPL	16 30 S	40 14 W	77033	01
BOA NOVA	PPL	12 35 S	45 22 W	77032	01	BOA SORTE	PPL	18 01 S	40 01 W	77032	02
BOA NOVA	PPL	13 25 S	57 55 W	77041	01	BOA SORTE	PPL	19 23 S	57 05 W	77041	01
BOA NOVA	PPL	14 22 S	40 10 W	77032	01	BOA SORTE	PPL	19 56 S	59 05 W	77041	01
BOA NOVA, LAGO DA	LK	6 41 S	70 08 W	77013	01	BOA SORTE SEE PONTÕES	PPL	20 12 S	43 24 W	77034	00
BOA NOVA, SERRA	HLLS	14 17 S	40 12 W	77032	02	BOA SORTE	PPL	20 51 S	41 34 W	77034	02
BOAPABA	PPL	19 39 S	40 37 W	77034	01	BOA SORTE	PPL	21 38 S	57 10 W	77041	00
BOAPABA, RIBEIRÃO	STM	11 48 S	60 48 W	77011	01	BOA SORTE	PPL	21 51 S	42 19 W	77035	01
BOA PAZ	PPL	12 09 S	38 35 W	77032	02	BOA SORTE	RSTP	21 24 S	43 30 W	77033	01
BOA PAZ	PPL	13 22 S	39 53 W	77032	02	BOA SORTE, CÓRREGO	STM	17 23 S	41 41 W	77033	02
BOA PAZ	PPL	13 31 S	40 10 W	77032	02	BOA SORTE, CÓRREGO SEE BOA SORTE, RIO	STM	20 07 S	41 07 W	77034	00

APPROVED FOR RELEASE: 2007/02/20: CIA-RDP01-00707R000200050005-7

APPROVED FOR RELEASE: 2007/02/20: CIA-RDP01-00707R000200050005-7

BOA SORTE, ESTAÇÃO	RSTN	20 42 S	47 34 W	77041	01	BOA VISTA		PPL	1 42 S	52 11 W	77015	01
BOA SORTE, RIBEIRÃO	STM	19 11 S	51 10 W	77042	01	BOA VISTA		PPL	1 59 S	49 35 W	77015	01
BOA SORTE, RIO	STM	20 07 S	41 07 W	77034	01	BOA VISTA		PPL	2 06 S	48 30 W	77015	01
BOA SORTE, SERRA	RDGE	19 30 S	41 47 W	77033	01	BOA VISTA		PPL	2 11 S	51 04 W	77015	01
BOAS VISTA SEE BOA VISTA	RSTP	21 38 S	41 32 W	77035	00	BOA VISTA		PPL	2 23 S	49 17 W	77015	01
BOA TERRA	PPL	12 01 S	41 00 W	77032	01	BOA VISTA		PPL	2 24 S	55 10 W	77019	01
BOA UNIÃO	PPL	2 04 S	49 09 W	77015	01	BOA VISTA	SEE BOA VISTA DO JAUATÓ	PPL	2 48 S	65 17 W	77013	00
BOA UNIÃO	PPL	7 48 S	68 31 W	77013	00	BOA VISTA		PPL	2 49 N	60 40 W	77014	01
BOA UNIÃO	PPL	8 28 S	40 26 W	77026	01	BOA VISTA		PPL	3 04 S	52 11 W	77015	01
BOA UNIÃO	PPL	12 11 S	38 30 W	77032	01	BOA VISTA		PPL	3 13 S	42 34 W	77021	01
BOA UNIÃO	PPL	14 22 S	39 40 W	77032	02	BOA VISTA		PPL	3 30 S	45 39 W	77021	01
BOA-UNIÃO SEE UNIÃO	PPL	7 35 S	66 1- W	77013	00	BOA VISTA		PPL	3 43 S	60 30 W	77013	01
BOA VARGEM GRANDE	PPL	23 21 S	47 04 W	77041	01	BOA VISTA		PPL	4 01 S	63 17 W	77021	01
BOA VENTURA	PPL	16 27 S	51 47 W	77052	02	BOA VISTA		PPL	4 02 S	45 19 W	77021	01
BOA VENTURA	PPL	21 37 S	43 21 W	77033	02	BOA VISTA		PPL	4 09 S	63 39 W	77021	01
BOA VENTURA	PPL	24 57 S	51 37 W	77042	01	BOA VISTA		PPL	4 58 S	72 30 W	77013	01
BOAVENTURA	PPL	21 1- S	41 38 W	77035	01	BOA VISTA		PPL	5 01 S	62 51 W	77022	01
BOA VENTURA, ILHA	ISL	15 32 S	38 58 W	77042	00	BOA VISTA		PPL	5 02 S	56 15 W	77015	01
BOA VENTURA, RIBEIRÃO	STM	12 50 S	47 50 W	77042	01	BOA VISTA		PPL	5 06 S	60 24 W	77013	01
BOA VEREDA	PPL	22 27 S	46 14 W	77033	01	BOA VISTA	SEE POLDÃO	PPL	5 17 S	38 37 W	77021	00
BOA VEREDA, RIBEIRÃO DA	STM	18 26 S	49 37 W	77052	01	BOA VISTA		PPL	5 18 S	62 49 W	77013	01
BOA VIAGEM	PPL	5 07 S	39 44 W	77023	01	BOA VISTA		PPL	5 39 S	61 23 W	77022	01
BOA VIAGEM	PPL	8 07 S	34 53 W	77026	01	BOA VISTA		PPL	5 43 S	39 53 W	77023	01
BOA VIAGEM, IGARAPE	STM	8 48 S	60 44 W	77051	01	BOA VISTA		PPL	5 50 S	35 30 W	77024	01
BOA VIAGEM, RIACHO	STMI	5 06 S	39 42 W	77023	01	BOA VISTA	SEE MAPUÁ	PPL	6 01 S	38 41 W	77023	00
BÔA VIAGEM, RIO SEE BOA VIAGEM, RIACHO	STMI	5 06 S	39 42 W	77023	00	BOA VISTA	SEE TOCANTINÓPOLIS	PPL	6 20 S	47 25 W	77052	00
BOA VIDA	PPL	19 41 S	41 36 W	77033	01	BOA VISTA		PPL	6 39 S	63 53 W	77021	01
BOA VIDA	PPL	22 19 S	42 47 W	77035	01	BOA VISTA		PPL	6 40 S	69 47 W	77013	00
BOA VIDA	PPL	22 36 S	47 49 W	77041	01	BOA VISTA		PPL	6 51 S	62 48 W	77022	00
BOA VISTA	PPL	0 19 N	64 01 W	77013	01	BOA VISTA		PPL	6 54 S	41 17 W	77022	01
BOA VISTA	PPL	0 18 S	63 04 W	77013	01	BOA VISTA		PPL	7 07 S	38 36 W	77025	01
BOA VISTA	PPL	0 21 S	52 19 W	77016	01	BOA VISTA		PPL	7 10 S	72 04 W	77013	01
BOA VISTA	PPL	0 21 S	65 26 W	77013	01	BOA VISTA		PPL	7 11 S	61 37 W	77022	01
BOA VISTA	PPL	1 04 S	50 20 W	77015	01	BOA VISTA		PPL	7 15 S	36 14 W	77025	01
BOA VISTA	PPL	1 29 S	67 21 W	77015	01	BOA VISTA		PPL	7 24 S	48 22 W	77052	01
BOA VISTA	PPL	1 36 S	49 37 W	77015	01	BOA VISTA		PPL	7 32 S	35 45 W	77025	01

APPROVED FOR RELEASE: 2007/02/20: CIA-RDP01-00707R000200050005-7

APPROVED FOR RELEASE: 2007/02/20: CIA-RDP01-00707R000200050005-7

BOA VISTA		PPL	7 35 S	73 16 W	77017	01	BOA VISTA	PPL	11 27 S	47 53 W	77052 02
BOA VISTA		PPL	7 38 S	48 10 W	77052	01	BOA VISTA	PPL	11 34 S	47 17 W	77052 02
BOA VISTA		PPL	7 41 S	48 16 W	77052	01	BOA VISTA	PPL	11 35 S	48 45 W	77052 01
BOA VISTA	SEE ITAIRANGA	PPL	7 40 S	37 42 W	77026	00	BOA VISTA	PPL	11 41 S	39 04 W	77032 01
BOA VISTA		PPL	7 49 S	36 13 W	77026	01	BOA VISTA	PPL	11 55 S	46 30 W	77052 01
BOA VISTA		PPL	7 57 S	72 47 W	77017	01	BOA VISTA	PPL	11 56 S	38 22 W	77032 01
BOA VISTA		PPL	8 10 S	73 25 W	77012	01	BOA VISTA	PPL	12 02 S	40 58 W	77032 02
BOA VISTA		PPL	8 18 S	58 17 W	77013	01	BOA VISTA	PPL	12 12 S	46 27 W	77052 01
BOA VISTA		PPL	8 18 S	70 02 W	77013	00	BOA VISTA	PPL	12 13 S	39 01 W	77032 02
BOA VISTA		PPL	8 28 S	36 01 W	77026	02	BOA VISTA	PPL	12 15 S	41 47 W	77032 01
BOA VISTA		PPL	8 39 S	37 05 W	77026	02	BOA VISTA	PPL	12 19 S	39 02 W	77032 02
BOA VISTA		PPL	8 41 S	42 02 W	77022	01	BOA VISTA	PPL	12 20 S	42 26 W	77032 01
BOA VISTA		PPL	8 42 S	36 39 W	77026	02	BOA VISTA	PPL	12 22 S	39 23 W	77032 02
BOA VISTA		PPL	8 44 S	46 14 W	77021	01	BOA VISTA	PPL	12 31 S	41 23 W	77032 02
BOA VISTA		PPL	8 47 S	36 39 W	77026	02	BOA VISTA	PPL	12 33 S	38 39 W	77032 01
BOA VISTA	SEE SANTA MARIA DA BOA VISTA	PPL	8 49 S	39 49 W	77026	00	BOA VISTA	PPL	12 33 S	39 11 W	77032 02
BOA VISTA		PPL	8 56 S	43 57 W	77022	01	BOA VISTA	PPL	12 33 S	39 41 W	77032 01
BOA VISTA		PPL	8 58 S	37 34 W	77026	02	BOA VISTA	PPL	12 35 S	39 31 W	77032 02
BOA VISTA		PPL	9 14 S	62 10 W	77011	01	BOA VISTA	PPL	12 38 S	39 50 W	77032 32
BOA VISTA		PPL	9 22 S	36 04 W	77027	02	BOA VISTA	PPL	12 40 S	46 51 W	77052 01
BOA VISTA		PPL	9 25 S	36 35 W	77027	02	BOA VISTA	PPL	12 44 S	41 50 W	77032 02
BOA VISTA		PPL	9 29 S	72 11 W	77012	01	BOA VISTA	PPL	12 45 S	41 17 W	77032 02
BOA VISTA		PPL	9 32 S	36 58 W	77027	02	BOA VISTA	PPL	12 46 S	39 48 W	77032 02
BOA VISTA		PPL	9 36 S	37 44 W	77027	02	BOA VISTA	PPL	12 51 S	39 07 W	77032 02
BOA VISTA		PPL	9 40 S	45 23 W	77022	01	BOA VISTA	PPL	12 58 S	38 40 W	77032 01
BOA VISTA		PPL	10 04 S	39 42 W	77032	01	BOA VISTA	PPL	13 00 S	39 38 W	77032 02
BOA VISTA		PPL	10 18 S	67 15 W	77017	01	BOA VISTA	PPL	13 01 S	43 06 W	77032 01
BOA VISTA		PPL	10 21 S	43 17 W	77032	01	BOA VISTA	PPL	13 08 S	39 58 W	77032 02
BOA VISTA		PPL	10 26 S	37 08 W	77031	01	BOA VISTA	PPL	13 18 S	39 46 W	77032 02
BOA VISTA		PPL	10 29 S	45 06 W	77022	03	BOA VISTA	PPL	13 20 S	40 08 W	77032 02
BOA VISTA		PPL	10 40 S	43 31 W	77032	01	BOA VISTA	PPL	13 23 S	41 37 W	77032 01
BOA VISTA		PPL	10 44 S	62 08 W	77011	01	BOA VISTA	PPL	13 30 S	40 56 W	77032 02
BOA VISTA		PPL	10 48 S	61 55 W	77011	00	BOA VISTA	PPL	13 37 S	40 14 W	77032 02
BOA VISTA		PPL	10 57 S	39 32 W	77032	01	BOA VISTA	PPL	13 38 S	41 06 W	77032 02
BOA VISTA		PPL	11 26 S	38 16 W	77032	01	BOA VISTA	PPL	13 52 S	40 51 W	77032 02
BOA VISTA		PPL	11 27 S	45 03 W	77032	01	BOA VISTA	PPL	14 02 S	43 34 W	77032 01

APPROVED FOR RELEASE: 2007/02/20: CIA-RDP01-00707R000200050005-7

APPROVED FOR RELEASE: 2007/02/20: CIA-RDP01-00707R000200050005-7

BOA VISTA	PPL	14 45 S	40 55 W	77037	01	BOA VISTA	PPL	20 19 S	44 33 W	77033	01		
BOA VISTA	PPL	15 07 S	56 24 W	77051	01	BOA VISTA	PPL	20 31 S	45 17 W	77033	02		
BOA VISTA	PPL	15 28 S	40 02 W	77032	01	BOA VISTA	PPL	20 36 S	58 10 W	77051	01		
BOA VISTA	PPL	15 33 S	40 43 W	77032	02	BOA VISTA	PPL	20 37 S	41 54 W	77033	02		
BOA VISTA	PPL	15 38 S	39 33 W	77032	01	BOA VISTA	PPL	20 38 S	46 41 W	77033	02		
BOA VISTA	PPL	15 46 S	44 43 W	77033	01	BOA VISTA	PPL	20 44 S	46 16 W	77033	01		
BOA VISTA	PPL	15 48 S	56 49 W	77051	01	BOA VISTA	PPL	20 45 S	55 27 W	77051	01		
BOA VISTA	PPL	15 50 S	47 33 W	77053	01	BOA VISTA	PPL	20 53 S	56 17 W	77051	01		
BOA VISTA	PPL	15 50 S	56 37 W	77051	01	BOA VISTA	PPL	21 04 S	45 45 W	77033	02		
BOA VISTA	PPL	15 53 S	39 35 W	77032	01	BOA VISTA	PPL	21 06 S	46 39 W	77033	02		
BOA VISTA	PPL	16 04 S	39 37 W	77032	02	BOA VISTA	PPL	21 09 S	45 28 W	77033	02		
BOA VISTA	PPL	16 12 S	56 18 W	77051	01	BOA VISTA	PPL	21 11 S	43 56 W	77033	02		
BOA VISTA	PPL	16 16 S	56 46 W	77051	01	BOA VISTA	PPL	21 13 S	45 15 W	77033	02		
BOA VISTA	PPL	16 21 S	40 37 W	77033	02	BOA VISTA	PPL	21 18 S	47 37 W	77041	02		
BOA VISTA	PPL	16 38 S	41 19 W	77033	01	BOA VISTA	PPL	21 21 S	47 21 W	77041	02		
BOA VISTA	PPL	16 46 S	53 28 W	77051	01	BOA VISTA	PPL	21 22 S	41 29 W	77033	00		
BOA VISTA	PPL	16 54 S	58 12 W	77041	01	BOA VISTA	PPL	21 38 S	46 46 W	77041	02		
BOA VISTA	PPL	17 01 S	41 22 W	77033	01	BOA VISTA SEE BELA VISTA	PPL	21 38 S	56 37 W	77041	00		
BOA VISTA	PPL	17 07 S	56 35 W	77051	01	BOA VISTA	PPL	21 40 S	46 20 W	77033	02		
BOA VISTA	PPL	17 31 S	39 25 W	77032	02	BOA VISTA	PPL	21 45 S	46 53 W	77041	02		
BOA VISTA	PPL	17 51 S	40 50 W	77033	02	BOA VISTA	PPL	21 47 S	47 57 W	77041	02		
BOA VISTA	PPL	17 51 S	56 13 W	77051	01	BOA VISTA	PPL	21 51 S	56 53 W	77051	01		
BOA VISTA	PPL	17 52 S	40 56 W	77033	02	BOA VISTA	PPL	21 52 S	56 27 W	77051	01		
BOA VISTA	PPL	18 39 S	39 45 W	77034	01	BOA VISTA	PPL	21 53 S	53 52 W	77051	01		
BOA VISTA	PPL	19 39 S	45 05 W	77033	01	BOA VISTA	PPL	21 57 S	47 19 W	77042	02		
BOA VISTA	PPL	19 49 S	44 57 W	77033	01	BOA VISTA	PPL	22 02 S	41 06 W	77033	01		
BOA VISTA	PPL	19 53 S	40 26 W	77034	01	BOA VISTA	PPL	22 06 S	44 57 W	77033	01		
BOA VISTA	PPL	20 04 S	45 15 W	77033	02	BOA VISTA	PPL	22 09 S	57 22 W	77051	01		
BOA VISTA	PPL	20 05 S	41 27 W	77033	02	BOA VISTA	PPL	22 21 S	47 35 W	77041	02		
BOA VISTA	PPL	20 05 S	46 12 W	77033	01	BOA VISTA	PPL	22 28 S	41 57 W	77033	02		
BOA VISTA	PPL	20 10 S	47 42 W	77041	02	BOA VISTA	PPL	22 29 S	47 46 W	77041	02		
BOA VISTA	PPL	20 12 S	41 48 W	77033	02	BOA VISTA	PPL	22 30 S	46 05 W	77033	01		
BOA VISTA	PPL	20 14 S	47 24 W	77041	02	BOA VISTA	PPL	22 38 S	43 48 W	77033	02		
BOA VISTA	PPL	20 14 S	55 53 W	77041	01	BOA VISTA	PPL	23 07 S	47 53 W	77041	01		
BOA VISTA	PPL	20 18 S	45 06 W	77033	02	BOA VISTA SEE VISTA	PPL	23 19 S	56 20 W	77051	00		
BOA VISTA	PPL	20 19 S	40 26 W	77034	02	BOA VISTA	PPL	23 57 S	48 32 W	77041	01		

APPROVED FOR RELEASE: 2007/02/20: CIA-RDP01-00707R000200050005-7

APPROVED FOR RELEASE: 2007/02/20: CIA-RDP01-00707R000200050005-7

BOA VISTA	PPL	24 35 S	47 10 W	77041	00	
BOA VISTA	PPL	25 15 S	51 41 W	77042	01	
BOA VISTA	PPL	25 16 S	50 44 W	77042	01	
BOA VISTA	PPL	25 53 S	49 22 W	77042	01	
BOA VISTA	PPL	25 57 S	48 38 W	77042	01	
BOA VISTA	PPL	26 17 S	48 50 W	77043	01	
BOA VISTA SEE TIJIPIÓ	PPL	27 21 S	48 54 W	77043	00	
BOA VISTA SEE FREGUESIA DA LAGOA	PPL	27 29 S	51 34 W	77043	00	
BOA VISTA	PPL	28 05 S	49 12 W	77043	01	
BOA VISTA	PPL	28 33 S	49 12 W	77043	01	
BOA VISTA	PPL	28 57 S	53 03 W	77044	01	
BOA VISTA	PPL	29 19 S	51 36 W	77044	01	
BOA VISTA	PPL	30 06 S	52 22 W	77044	01	
BOA VISTA	PPL	30 20 S	52 33 W	77044	02	
BOA VISTA	PPL	30 43 S	51 33 W	77044	01	
BOA VISTA	PPL	31 16 S	52 12 W	77044	01	
BOA VISTA	PPL	31 19 S	53 30 W	77044	01	
BOA VISTA	RSTN	22 52 S	47 09 W	77041	02	
BOA VISTA	RSTP	12 32 S	38 41 W	77012	02	
BOA VISTA	RSTP	21 38 S	41 32 W	77015	02	
BOA VISTA SEE BOA VISTA, RUÍNAS DE RUIN		14 34 S	59 44 W	77051	00	
BOA-VISTA SEE TUPIM	PPL	12 40 S	40 37 W	77032	00	
BÔA-VISTA SEE AMANDAÚ, RIO	STN	27 48 S	55 00 W	77044	00	
BOA VISTA SEE CIDADE AVÍCOLA DA BARRA	PPL	9 01 S	38 16 W	77026	00	
BÔA VISTA SEE BOA VISTA DE SANTO ANTÔNIO	PPL	10 31 S	42 33 W	77032	00	
BOA VISTA SEE BOA VISTA DO LAGAMAR	PPL	11 50 S	43 19 W	77032	00	
BÔA VISTA SEE APIACÁ	PPL	21 00 S	41 34 W	77016	00	
BÔA VISTA SEE CONCEIÇÃO DA BOA VISTA	PPL	21 33 S	42 26 W	77019	00	
BOA VISTA, ARROIO DE (BRAZIL) SEE ARROYO DE BUENA VISTA (BOLIVIA)	STM	16 30 S	59 21 W	77040	01	
BOA VISTA, CABECEIRA	STM	16 58 S	53 46 W	77051	02	
BOA VISTA, CHAPADA DA	UPLD	7 45 S	42 25 W	77022	01	
BOA VISTA, CHAPADA DA	UPLD	7 55 S	42 20 W	77022	02	
BOA VISTA, CÓRREGO	STM	12 19 S	46 38 W	77042	01	
BOA VISTA, CÓRREGO	STM	13 58 S	46 27 W	77052	01	
BOA VISTA, CÓRREGO	STM	14 06 S	55 10 W	77041	01	
BOA VISTA, CÓRREGO	STM	16 22 S	49 59 W	77052	02	
BOA VISTA, CÓRREGO	STM	16 33 S	43 38 W	77033	01	
BOA VISTA, CÓRREGO	STM	16 34 S	40 32 W	77033	02	
BOA VISTA, CÓRREGO SEE BOA VISTA, RIBEIRÃO	STM	16 45 S	50 27 W	77052	00	
BOA VISTA, CÓRREGO SEE BOA VISTA, RIBEIRÃO	STM	16 55 S	51 28 W	77042	00	
BOA VISTA, CÓRREGO	STM	17 13 S	41 50 W	77033	02	
BOA VISTA, CÓRREGO SEE ÁGUA BRANCA, CÓRREGO	STM	17 15 S	50 12 W	77052	00	
BOA VISTA, CÓRREGO	STM	17 17 S	51 21 W	77042	01	
BOA VISTA, CÓRREGO SEE BOA VISTA, RIBEIRÃO	STM	17 27 S	50 35 W	77052	00	
BOA VISTA, CÓRREGO	STM	18 24 S	51 33 W	77052	01	
BOA VISTA, CÓRREGO	STM	18 27 S	49 38 W	77052	02	
BOA VISTA, CÓRREGO	STM	18 47 S	51 00 W	77052	02	
BOA VISTA, CÓRREGO	STM	18 54 S	48 04 W	77033	02	
BOA VISTA, CÓRREGO	STM	19 44 S	48 18 W	77033	02	
BOA VISTA, CÓRREGO	STM	19 54 S	51 31 W	77051	01	
BOA VISTA, CÓRREGO	STM	20 28 S	52 52 W	77051	01	
BOA VISTA, CÓRREGO	STM	20 40 S	53 32 W	77051	01	
BOA VISTA, CÓRREGO SEE BOA VISTA, RIBEIRÃO	STM	21 33 S	54 30 W	77051	00	
BOA VISTA, CÓRREGO SEE BOA VISTA, RIBEIRÃO	STM	22 30 S	51 29 W	77041	00	
BOA VISTA, CÓRREGO SEE BOA VISTA, RIBEIRÃO	STM	20 27 S	52 53 W	77051	00	
BOA VISTA, CÓRREGO DA	STM	18 20 S	48 34 W	77052	01	
BOA VISTA, IGARAPÉ	STM	4 27 S	69 03 W	77013	01	
BOA VISTA, IGARAPÉ	STM	4 32 S	70 28 W	77013	01	
BOA VISTA, IGARAPÉ	STM	7 38 S	73 17 W	77017	01	
BOA VISTA, IGARAPÉ	STM	8 02 S	71 10 W	77012	01	
BOA VISTA, IGARAPÉ	STM	10 18 S	63 16 W	77011	01	
BOA VISTA, IGARAPÉ DA	STM	10 43 S	61 54 W	77011	01	
BOA VISTA, ILHA	ISL	2 12 S	51 01 W	77015	01	
BOA VISTA, ILHA	ISL	5 58 S	54 10 W	77013	01	
BÔA VISTA, ILHA SEE JAPARIQUARA, ILHA	ISL	1 40 S	49 18 W	77021	00	

APPROVED FOR RELEASE: 2007/02/20: CIA-RDP01-00707R000200050005-7

APPROVED FOR RELEASE: 2007/02/20: CIA-RDP01-00707R000200050005-7

BOA VISTA, ILHAS	ISLS	3 39 S	69 20 W	77013	01
BOA VISTA, LAGO	LK	3 18 S	62 51 W	77013	01
BOA VISTA, LAGOA DA	LK	7 54 S	43 24 W	77022	01
BOA VISTA, MORRO	MT	22 47 S	44 49 W	77041	01
BOA VISTA, MORRO DA	MTL	8 40 S	42 20 W	77022	01
BOA VISTA, MORRO DA (BRAZIL)/ MORRO BUENA VISTA (BOLIVIA)	MTL	14 17 S	59 29 W	77005	01
BOA VISTA, MORRO DA	MTL	23 02 S	43 31 W	77016	00
BOA VISTA, RIACHO	STMI	4 25 S	40 00 W	77023	01
BOA VISTA, RIACHO	STMI	4 38 S	39 37 W	77023	01
BOA VISTA, RIACHO	STMI	5 11 S	39 27 W	77023	01
BOA VISTA, RIACHO	STMI	6 15 S	38 02 W	77024	01
BOA VISTA, RIACHO	STMI	6 51 S	43 47 W	77022	01
BOA VISTA, RIACHO	STMI	7 32 S	41 10 W	77022	01
BOA VISTA, RIACHO	STMI	8 25 S	38 05 W	77026	01
BOA VISTA, RIACHO SEE NARCISO, RIACHO	STMI	9 38 S	37 43 W	77027	00
BOA VISTA, RIACHO	STMI	10 32 S	43 08 W	77032	01
BOA VISTA, RIBEIRÃO	STM	14 47 S	49 56 W	77052	01
BOA VISTA, RIBEIRÃO	STM	15 48 S	46 03 W	77033	01
BOA VISTA, RIBEIRÃO	STM	15 49 S	50 27 W	77052	02
BOA VISTA, RIBEIRÃO	STM	16 55 S	51 28 W	77052	01
BOA VISTA, RIBEIRÃO	STM	16 59 S	48 54 W	77052	02
BOA VISTA, RIBEIRÃO	STM	17 17 S	52 47 W	77052	01
BOA VISTA, RIBEIRÃO	STM	17 27 S	50 35 W	77052	01
BOA VISTA, RIBEIRÃO	STM	17 51 S	48 29 W	77052	01
BOA VISTA, RIBEIRÃO	STM	17 52 S	47 57 W	77052	01
BOA VISTA, RIBEIRÃO SEE BOA VISTA, CORREGO DA	STM	18 20 S	48 34 W	77042	00
BOA VISTA, RIBEIRÃO	STM	19 10 S	42 29 W	77041	01
BOA VISTA, RIBEIRÃO	STM	20 13 S	44 59 W	77033	01
BOA VISTA, RIBEIRÃO	STM	20 27 S	52 53 W	77051	01
BOA VISTA, RIBEIRÃO	STM	20 35 S	41 33 W	77034	02
BOA VISTA, RIBEIRÃO	STM	21 09 S	41 35 W	77034	02
BOA VISTA, RIBEIRÃO	STM	21 33 S	44 30 W	77041	01
BOA VISTA, RIBEIRÃO	STM	22 30 S	51 26 W	77041	01
BOA VISTA, RIBEIRÃO DA	STM	17 34 S	49 29 W	77052	01
BOA VISTA, RIO SEE BOA VISTA, RIBEIRÃO	STM	16 55 S	51 28 W	77052	00

BOA VISTA, RUINAS DE	RUIN	16 34 S	59 46 W	77051	01
BOA VISTA, SERRA	MTL	6 58 S	36 57 W	77025	01
BOA VISTA, SERRA	MTL	8 05 S	43 25 W	77022	01
BOA VISTA, SERRA	MTLS	17 14 S	49 46 W	77052	02
BOA VISTA, SERRA	MT	17 02 S	48 48 W	77052	01
BOA VISTA, SERRA	MTS	27 48 S	49 12 W	77043	01
BOA VISTA, SERRA	RDGE	24 10 S	47 46 W	77041	01
BOA VISTA, SERRA	SPUR	24 05 S	41 54 W	77032	01
BOA VISTA, SERRA	SPUR	19 37 S	47 07 W	77010	01
BOA VISTA, SERRA	UPLD	6 08 S	44 32 W	77021	01
BOA VISTA, SERRA	UPLD	7 47 S	35 56 W	77000	01
BOA VISTA, SERRA SEE SÃO SEBASTIÃO, SERRA DE	UPLD	9 18 S	62 05 W	77011	00
BOA VISTA, SERRA DA	MTL	7 33 S	37 42 W	77040	01
BOA VISTA, SERRA DA	MTL	20 03 S	40 52 W	77034	02
BOA VISTA, SERRA DA	MTLS	21 20 S	42 03 W	77035	01
BOA VISTA, SERRA DA	MTS	24 30 S	48 47 W	77041	01
BOA VISTA, SERRA DA	RDGE	7 47 S	36 08 W	77000	01
BOA VISTA, SERRA DA	RDGE	8 11 S	39 28 W	77026	01
BOA VISTA, SERRA DA	RDGE	9 25 S	42 55 W	77022	01
BOA VISTA, SERRA DA	RDGE	9 29 S	36 20 W	77027	02
BOA VISTA, SERRA DA	RDGE	19 20 S	43 23 W	77032	01
BOA VISTA, SERRA DA	RDGE	21 45 S	44 08 W	77033	01
BOA VISTA, SERRA DA	SPUR	22 03 S	46 12 W	77033	02
BOA VISTA, SERRA DA	UPLD	4 40 S	44 20 W	77021	01
BOA VISTA, SERRA DA SEE BOA VISTA, CHAPADA DA	UPLD	7 55 S	42 20 W	77022	00
BOA VISTA, SERRA DA	UPLD	14 17 S	50 09 W	77042	01
BOA VISTA DA MALHADA	PPL	8 04 S	36 05 W	77026	02
BOA VISTA DE COLÔNIA SEE IBITIRANGA	PPL	7 40 S	37 42 W	77026	00
BOA VISTA DE PALMAS	PPL	16 28 S	45 46 W	77033	01
BOA VISTA DE SANTO ANTÔNIO	PPL	10 31 S	42 33 W	77032	01
BOA VISTA DE SÃO ANTONIO SEE BOA VISTA DE SANTO ANTÔNIO	PPL	10 31 S	42 33 W	77032	00
BOA VISTA DE TRAÍRAS E ARACATI SEE SOUSÂNIA	PPL	16 11 S	48 05 W	77052	00
BOA VISTA DO BACURI	PPL	3 50 S	52 34 W	77013	01

APPROVED FOR RELEASE: 2007/02/20: CIA-RDP01-00707R000200050005-7

APPROVED FOR RELEASE: 2007/02/20: CIA-RDP01-00707R000200050005-7

BOA VISTA DO BURICA	PPL	27 38 S	54 13 W	77044	01
BÔA VISTA DO ERECHIM SEE ERECHIM	PPL	27 38 S	52 17 W	77044	00
BOA VISTA DO MELVECIO	PPL	13 43 S	43 37 W	77032	01
BOA VISTA DO JAUATO	PPL	2 46 S	65 17 W	77033	01
BOA VISTA DO LAGAMAR	PPL	11 50 S	43 19 W	77032	01
BÔA VISTA DO MARZAGÃO SEE MARZAGÃO	PPL	17 59 S	48 35 W	77032	00
BOA VISTA DO MATÃO SEE MATÃO	PPL	16 13 S	49 17 W	77047	00
BOA VISTA DO PICHAUI	PPL	12 01 S	43 21 W	77032	01
BOA VISTA DO PINDARÉ	PPL	3 24 S	46 59 W	77021	01
BOA VISTA DO PIRAUÍ SEE BOA VISTA DO PICHAUÍ	PPL	12 01 S	43 21 W	77032	00
BOA VISTA DO RIO BRANCO SEE BOA VISTA	PPL	2 49 N	60 41 W	77016	00
BOA VISTA DOS CARIOCAS	PPL	3 39 S	42 09 W	77022	01
BOA VISTA DOS CASTILHOS, CÓRREGO	STM	21 07 S	49 49 W	77041	01
BOA VISTA DO SELADO SEE MANGUEIRO	RSTP	21 04 S	47 24 W	77041	00
BOA VISTA DOS INÁCIOS	PPL	8 43 S	36 38 W	77026	02
BOA VISTA DOS ÓLEOS	PPL	21 34 S	46 02 W	77033	02
BOA VISTA DO TOCANTINS SEE TOCANTINÓPOLIS	PPL	6 20 S	47 25 W	77042	00
BOA VISTA DO TREMENDAL SEE MONTE AZUL	PPL	15 09 S	42 53 W	77033	00
BÔA VISTA ESTEIRES SEE BOA VISTA DE SANTO ANTÔNIO	PPL	10 31 S	42 33 W	77032	00
NÔA VISTA LAGAMAR SEE BOA VISTA DO LAGAMAR	PPL	11 50 S	43 19 W	77032	00
BOA VISTA-LUGAREJO SEE BOA VISTA	PPL	24 35 S	47 38 W	77041	00
BOA VOLTA, IGARAPÉ SEE BOA VISTA, IGARAPÉ DA	STM	10 43 S	61 56 W	77011	00
BOBO	PPL	20 47 S	45 08 W	77033	02
BÔCA, CACHOEIRA DA	FLLS	0 58 S	57 19 W	77015	01
BÔCA, CACHOEIRA DA	FLLS	1 08 S	57 [illegible] W	77015	01
BÔCA, CACHOEIRA DA	FLLS	5 27 S	56 24 W	77015	01
BÔCA, CORREGO DA	STM	16 58 S	49 43 W	77042	01
BOCA ARIPUANÃ SEE NOVO ARIPUANÃ	PPL	5 08 S	60 22 W	77013	00
BOCA CURTA, CORREGO SEE SANTANA, CÓRREGO	STM	16 04 S	55 40 W	77051	00
BÔCA DA BARRA, PONTA DA	PT	22 47 S	41 53 W	77055	00
BÔCA DA CATINGA	PPL	10 01 S	44 26 W	77022	01
BÔCA DA ESTRADA	PPL	2 07 S	61 [illegible] W	77014	01
BÔCA DA MADEIRA, VEREDA	STMI	11 09 S	61 06 W	77032	01
BÔCA DA MATA	PPL	4 19 N	61 [illegible] W	77014	01
BÔCA DA MATA	PPL	9 33 S	35 58 W	77027	01
BÔCA DA MATA	PPL	9 41 S	36 11 W	77027	01
BÔCA DA MATA	PPL	12 46 S	39 28 W	77032	02
BÔCA DA MATA	PPL	12 55 S	39 51 W	77032	01
BOCA-DA-MATA SEE CAAPORÃ	PPL	7 31 S	34 54 W	77029	00
BÔCA DA MATA, RIO SEE JAMOATA, RIO	STM	9 42 S	36 19 W	77027	00
BÔCA DA MATA DE JOSÉ CARNEIRO	PPL	9 34 S	36 22 W	77027	01
BÔCA DA PICADA	PPL	10 47 S	43 34 W	77032	01
BÔCA DA VÁRZEA	PPL	12 02 S	38 44 W	77032	02
BOCA DE PAUINÍ SEE FOZ DO PAUINI	PPL	7 47 S	67 05 W	77013	00
BOCA DE TAUIRY SEE SANTA TERESINHA DO TAJIRI	PPL	5 08 S	49 18 W	77015	00
BOCA DE TEUINI SEE TEUINI	PPL	7 57 S	67 14 W	77013	00
BÔCA DO ACARA	PPL	6 14 S	62 19 W	77013	01
BÔCA DO ACRE	PPL	8 45 S	67 23 W	77013	01
BÔCA DO CAMPANA SEE BÔCA DO CAPANÃ	PPL	5 52 S	61 41 W	77013	00
BÔCA DO CAMPO	PPL	12 15 S	42 22 W	77042	02
BÔCA DO CAPANÃ	PPL	5 52 S	61 41 W	77013	01
BÔCA DO CARRASCO	PPL	13 30 S	40 50 W	77032	01
BÔCA DO CENTRO	PPL	3 45 S	42 24 W	77032	01
BÔCA DO CÓRREGO	PPL	15 52 S	39 07 W	77042	01
BÔCA DO CÓRREGO, RIACHO	STMI	3 28 S	40 10 W	77023	01
BÔCA DO CURUQUELÊ SEE BÔCA DO CURUQUETÊ	PPL	8 19 S	65 43 W	77013	00
BÔCA DO CURUQUETÊ	PPL	8 19 S	65 43 W	77013	01
BÔCA DO FARNO, ILHA DA SEE BÔCA DO FURO, ILHA DA	ISL	12 53 S	50 29 W	77042	00
BOCA DO FUMACO SEE NOVA OLINDA DO NORTE	PPL	3 45 S	59 03 W	77013	00
BÔCA DO FURO, ILHA DA	ISL	12 53 S	50 29 W	77042	01
BOCA DO JAMINAUA SEE UNIÃO	PPL	9 08 S	70 55 W	77017	00
BÔCA DO JARI	PPL	1 07 S	51 58 W	77016	01
BÔCA DO MATO SEE BÔCA DA MATA	PPL	12 46 S	39 28 W	77032	00
BÔCA DO MATO, RIBEIRÃO	STM	11 36 S	61 34 W	77011	01
BÔCA DO MATO, RIO	STM	4 31 S	43 48 W	77021	01

APPROVED FOR RELEASE: 2007/02/20: CIA-RDP01-00707R000200050005-7

APPROVED FOR RELEASE: 2007/02/20: CIA-RDP01-00707R000200050005-7

BOCA DO MOACA SEE BOCA DO MOACO	PPL	7 41 S	68 17 W	77013	00
BOCA DO MOACO	PPL	7 41 S	68 17 W	77013	01
BOCA DO MONTE	PPL	29 38 S	53 55 W	77044	01
BOCA DO MUTUM	PPL	4 26 S	68 33 W	77013	00
BOCA DO PAJEU	PPL	8 55 S	58 42 W	77026	02
BOCA DO PURUS SEE BOCA DO PURUS	PPL	3 41 S	61 27 W	77013	00
BOCA DO PURUS	PPL	3 41 S	61 27 W	77013	01
BOCA DO RABICHA SEE PLACIDO DE CASTRO					
BOCA DO RIO	PPL	10 20 S	67 11 W	77012	00
BOCA DO RIO	PPL	13 02 S	38 39 W	77092	02
BOCA DO RIO	PPL	13 09 S	38 50 W	77092	02
BOCA DO SACO	PPL	10 37 S	43 30 W	77092	02
BOCA DO TAPAUA SEE TAPAUA	PPL	5 45 S	64 23 W	77013	00
BOCA DO TAUARI SEE FOZ DO TAUARI	PPL	7 56 S	71 28 W	77012	00
BOCA DO TAUARI SEE FOZ DO TAUARI	PPL	7 56 S	71 28 W	77012	00
BOCA DO TEJO	PPL	8 58 S	72 43 W	77012	01
BOCA FEIA, CORREDEIRA	RPDS	20 02 S	47 40 W	77041	01
BOCAINA	PPL	6 45 S	44 04 W	77091	02
BOCAINA	PPL	6 55 S	41 19 W	77022	01
BOCAINA	PPL	15 16 S	56 44 W	77061	01
BOCAINA	PPL	17 03 S	56 01 W	77051	01
BOCAINA	PPL	17 16 S	46 09 W	77043	01
BOCAINA	PPL	19 41 S	45 33 W	77033	01
BOCAINA	PPL	20 21 S	44 50 W	77033	01
BOCAINA	PPL	20 28 S	47 44 W	77041	01
BOCAINA	PPL	20 49 S	57 22 W	77051	01
BOCAINA	PPL	21 21 S	47 47 W	77041	02
BOCAINA	PPL	21 24 S	45 02 W	77033	01
BOCAINA	PPL	21 24 S	47 28 W	77041	02
BOCAINA	PPL	21 41 S	45 23 W	77033	01
BOCAINA	PPL	22 08 S	48 30 W	77041	01
BOCAINA SEE BOCAINA DE MINAS	PPL	22 10 S	44 24 W	77033	00
BOCAINA	PPL	25 00 S	50 16 W	77042	01
BOCAINA SEE BOCAINA DO SUL	PPL	27 45 S	49 57 W	77043	00
BOCAINA, CORREGO	STM	13 31 S	41 14 W	77032	02
BOCAINA, CORREGO	STM	13 36 S	41 10 W	77092	01
BOCAINA, CORREGO	STM	16 20 S	48 10 W	77092	01
BOCAINA, CORREGO	STM	16 51 S	49 12 W	77092	02
BOCAINA, CORREGO SEE BOCAINA, RIBEIRAO	STM	18 00 S	48 37 W	77092	00
BOCAINA, CORREGO	STM	19 22 S	48 41 W	77093	01
BOCAINA, CORREGO DA SEE BOCAINAS, RIBEIRAO DAS	STM	17 23 S	49 10 W	77092	00
BOCAINA, RIBEIRAO	STM	18 00 S	49 37 W	77092	01
BOCAINA, RIBEIRAO DA	STM	19 11 S	48 41 W	77092	02
BOCAINA, RIO DA	STM	22 40 S	45 00 W	77041	01
BOCAINA, SERRA DA	MLLS	23 00 S	46 33 W	77041	02
BOCAINA, SERRA DA	MLLS	27 46 S	48 53 W	77043	01
BOCAINA, SERRA DA	MTS	22 45 S	44 45 W	77041	01
BOCAINA, SERRA DA	MTS	25 02 S	48 59 W	77042	01
BOCAINA, SERRA DA	PDGE	18 20 S	42 54 W	77033	01
BOCAINA, SERRA DA	UPLD	12 40 S	48 53 W	77092	01
BOCAINA, SERRA DA	UPLD	21 45 S	57 35 W	77041	01
BOCAINA DE MINAS	PPL	22 19 S	44 24 W	77033	01
BOCAINA DO SUL	PPL	27 45 S	49 57 W	77043	01
BOCAINAS, CORREGO	STM	15 58 S	50 32 W	77092	01
BOCAINAS, CORREGO	STM	16 03 S	50 32 W	77092	02
BOCAINAS, RIBEIRAO DAS	STM	16 02 S	50 44 W	77092	01
BOCAINAS, RIBEIRAO DAS	STM	17 23 S	49 10 W	77092	02
BOCAINAS, SERRA DAS	MLLS	16 13 S	50 48 W	77092	02
BOCAIUVA SEE CANTA GALO	PPL	14 39 S	57 13 W	77041	00
BOCAIUVA SEE MACAIUBA	PPL	22 31 S	48 41 W	77041	00
BOCAIUVA	PPL	16 10 S	55 48 W	77051	01
BOCAIUVA	PPL	17 07 S	43 49 W	77093	01
BOCAIUVA	PPL	21 59 S	54 12 W	77041	01
BOCAIUVA SEE BOCAIUVA DO SUL	PPL	25 11 S	49 08 W	77042	00
BOCAIUVA	PPL	29 46 S	51 56 W	77044	01
BOCAIUVA DO SUL	PPL	25 11 S	49 08 W	77042	01
BOCAIUVAL SEE CANTA GALO	PPL	14 39 S	57 13 W	77051	00
BOCAIUVA QUINTINO SEE QUINTINO BOCAIUVA, ESTAÇAO	RSTN	22 54 S	43 19 W	77036	00
BOCAJA	PPL	22 45 S	55 13 W	77051	01
BOCANGA, RIO SEE BACANGA, BRAÇO DE MAR	INLT	2 30 S	44 10 W	77021	00
BOCA QUEIMADA, IGARAPE	STM	9 36 S	43 27 W	77011	01

APPROVED FOR RELEASE: 2007/02/20: CIA-RDP01-00707R000200050005-7

APPROVED FOR RELEASE: 2007/02/20: CIA-RDP01-00707R000200050005-7

BOCARRA, BANHADO DO	STH	31 31 S	54 16 W	77044	01
BÔCAS, BAIA DAS	BAY	1 53 S	50 22 W	77015	01
BOCAYUVA SEE BOCAIÚVA	PPL	17 07 S	43 49 W	77039	00
BOCAYUVA SEE MACAÚBA	PPL	22 31 S	48 41 W	77041	00
BOCAYUVA SEE BOCAIÚVA DO SUL	PPL	25 11 S	49 08 W	77042	00
BOCAYUVAL SEE CANTA GALO	PPL	14 19 S	47 13 W	77051	00
BOCCA DA MATTA SEE BÔCA DA MATA	PPL	9 41 S	36 11 W	77027	00
BOCCA DE MATTA SEE CAAPORÃ	PPL	7 31 S	34 54 W	77025	00
BOCCA DO ACRE SEE BÔCA DO ACRE	PPL	8 45 S	67 23 W	77033	00
BOCCA DO CURUA SEE ENTRE RIOS	PPL	5 24 S	54 21 W	77014	00
BOCCA DO FUMACO SEE NOVA OLINDA DO NORTE	PPL	3 45 S	59 03 W	77013	00
BOCCA DO JAMINAUA SEE UNIÃO	PPL	9 08 S	70 50 W	77012	00
BOCCA DO MOACO SEE BÔCA DO MOACO	PPL	7 41 S	68 17 W	77033	00
BOCCA DO MONTE SEE BÔCA DO MONTE	PPL	28 38 S	53 55 W	77044	00
BOCCA DO MUTUM SEE BÔCA DO MUTUM	PPL	4 26 S	68 03 W	77013	00
BOCCA DO PAUNINY SEE FOZ DO PAUINI	PPL	7 47 S	67 05 W	77013	00
BOCCA DO PARIMA SEE PLACIDO DE CASTRO	PPL	10 20 S	67 11 W	77017	00
BOCCA DO TAUARY SEE FOZ DO TAUARI	PPL	7 56 S	71 28 W	77012	00
BOCCA DO TAUIRY SEE SANTA TERESINHA DO TAUIRI	PPL	5 08 S	49 18 W	77015	00
BOCCAS, BAHIA DOS SEE BÔCAS, BAIA DAS	BAY	1 53 S	50 22 W	77015	00
BOCIANOWSKI	PPL	28 38 S	49 19 W	77043	02
BOCIANWSKI SEE BOCIANOWSKI	PPL	28 38 S	49 19 W	77043	00
BOCOADIGUMU, RIBEIRAO	STH	16 52 S	55 10 W	77051	01
BOÇOROCA SEE BOSSOROCA	PPL	9 28 S	41 06 W	77032	00
BOÇOROCA SEE BOSSOROCA	PPL	28 44 S	54 55 W	77044	00
BOÇUAÇU, IGARAPÉ SEE VENTEM, IGARAPE	STH	4 59 S	57 56 W	77013	00
BOCU-DIGUMU, CORREGO SEE BOCOADIGUMU, RIBEIRÃO	STH	16 52 S	55 10 W	77051	00
BOCUITUBA SEE BUCUITUBA	PPL	12 40 S	42 49 W	77032	00
BODE	PPL	17 38 S	55 02 W	77051	01
BODE, RIACHO DO	STHI	7 48 S	37 21 W	77026	01
BODEGA	PPL	20 03 S	55 47 W	77051	01
BODEGA	PPL	20 14 S	43 06 W	77033	02

BODIANA, LAGOA DA SEE BONDIANA, LAGOA DA	LK	30 12 S	50 15 W	77044	00
BODO	PPL	5 59 S	36 25 W	77026	01
BODÓ, RIO	STHI	5 48 S	36 45 W	77026	01
BODOCO	PPL	7 47 S	39 55 W	77026	01
BODOCORSO	PPL	7 31 S	35 59 W	77025	01
BODOQUENA, SERRA DA SEE BODOQUENA, SERRA DA	UPLD	21 00 S	56 50 W	77051	00
BODOPITÁ, MORRO DO	MT	7 20 S	35 52 W	77025	01
BODOPITÁ, SERRA DO SEE BODOPITÁ, MORRO DO	MT	7 20 S	35 52 W	77025	00
BODOQUENA SEE BODOQUENA	RSTR	19 51 S	56 58 W	77051	00
BODOQUENA	RSTR	19 51 S	56 58 W	77051	01
BODOQUENA, SERRA DA	UPLD	21 00 S	56 50 W	77051	01
BODOTE	PPL	25 11 S	53 09 W	77042	01
BOEIROS, IGARAPÉ SEE BOIEIROS, IGARAPÉ	STH	5 36 S	71 05 W	77013	00
BOFETE	PPL	23 07 S	48 19 W	77041	01
BOGARI	RSTR	22 14 S	46 19 W	77033	00
BOGARI, PARANÁ	CHRS	2 26 S	67 16 W	77013	01
BOGARINHO, LAGO	LK	2 32 S	67 14 W	77013	01
BOGARY SEE BOGARI	RSTR	22 14 S	46 13 W	77033	00
BOGES SEE BORGES	RSTR	29 48 S	53 26 W	77044	00
BOI, CACHOEIRA DO	FLLS	17 35 S	41 06 W	77033	01
BOI, CÓRREGO DO	STH	12 43 S	47 40 W	77052	01
BOI, CÓRREGO DO	STH	18 19 S	50 47 W	77042	02
BOI, CÓRREGO DO	STH	18 45 S	50 37 W	77042	01
BOI, CÓRREGO DO	STH	20 33 S	50 59 W	77041	01
BOI, LAGOA DO	LK	8 27 S	44 47 W	77032	01
BOI, LAGOA DO	LK	12 43 S	47 44 W	77052	01
BOI, PONTA DO	PT	23 58 S	45 35 W	77041	01
BOI, RIBEIRÃO DO	STH	19 32 S	42 30 W	77033	01
BOI, RIBEIRÃO DO SEE BOI, RIO DO	STH	19 54 S	49 11 W	77033	00
BOI, RIO DO	STH	18 17 S	45 18 W	77033	01
BOI, RIO DO	STH	19 54 S	49 31 W	77033	02
BOI, SERRA DO	MLLS	20 18 S	41 06 W	77034	02
BOI, SERRA DO	SPLR	6 59 S	35 36 W	77025	01
BÓIA	PPL	21 36 S	41 54 W	77035	02

APPROVED FOR RELEASE: 2007/02/20: CIA-RDP01-00707R000200050005-7

APPROVED FOR RELEASE: 2007/02/20: CIA-RDP01-00707R000200050005-7

BÓIA, IGARAPÉ	STM	1 35 N	69 55 W	77013	01
BOIA, RIO SEE PATI, RIO	STM	3 41 S	67 37 W	77012	00
BOIAÇU	PPL	0 27 S	61 46 W	77014	01
BOIAÇU, IGARAPÉ	STM	1 39 N	68 07 W	77013	01
BOIAÇU, ILHA SEE BUIUÇU, ILHA	ISL	1 46 S	50 28 W	77015	00
BOIADA	PPL	21 17 S	47 06 W	77041	02
BOIADA, RIBEIRÃO DA	STM	21 27 S	47 14 W	77041	01
BOIADEIRO, RIBEIRÃO	STM	17 18 S	49 19 W	77041	01
BOIADEIRO, SERRA DO	HLLS	14 47 S	44 50 W	77033	01
BOIANGÁ	PPL	21 39 S	41 26 W	77035	02
BOIARUÇA PONTA	PPL	0 04 N	67 47 W	77013	01
BOIASSÚ, FURO SEE BUIUÇU, FURO	STMD	1 48 S	50 17 W	77015	00
BOIASSÚ, IGARAPÉ DO SEE BUIUÇU, IGARAPE	STM	6 19 S	57 49 W	77040	00
BOIASSUCANGA, ILHA SEE COQUEIRO, ILHA DO	ISL	0 42 S	47 06 W	77015	00
BOICABA, CÓRREGO	STM	22 47 S	54 56 W	77051	01
BOICI, ARROIO	STM	31 02 S	53 10 W	77044	01
BOI DE CARRO	PPL	16 14 S	56 35 W	77051	01
BOIEIROS, IGARAPÉ	STM	5 34 S	71 05 W	77013	01
BOIGUPE, CORREGO SEE BOIGUTO, CÓRREGO	STM	17 18 S	54 58 W	77051	00
BOIGUTO, CÓRREGO	STM	17 18 S	54 58 W	77051	01
BOI JAGUA SEE LAGUNA PONÍ	PPL	23 12 S	54 51 W	77051	00
BOI JAGUÁ, ARROIO	STM	29 30 S	55 25 W	77051	04
BOIM	PPL	2 49 S	55 10 W	77015	01
BOI MORTO	PPL	15 34 S	57 27 W	77041	01
BOI MORTO, CÓRREGO	STM	23 51 S	53 03 W	77042	01
BOINS, RIO DOS SEE BAÍOS, ARROIO DOS	STM	27 47 S	53 03 W	77044	00
BOIPEBA, ILHA DE	ISL	13 39 S	38 55 W	77012	01
BOI PIQUÁ, RIO	STM	24 30 S	53 27 W	77042	01
BOI PRÊTO, SERRA DO	HLLS	25 10 S	53 50 W	77042	04
BOI PRÊTO, SERRA DO	HTS	24 55 S	53 55 W	77042	02
BOIS	PPL	9 26 S	44 46 W	77022	00
BOIS	PPL	18 39 S	49 17 W	77013	01
BOIS, CÓRREGO DOS	STM	19 02 S	45 38 W	77013	01
BOIS, ILHA DOS	ISL	5 22 S	48 39 W	77015	01
BOIS, ILHA DOS	ISL	18 38 S	50 06 W	77042	01
BOIS, LAGOA DOS	LK	20 53 S	45 38 W	77033	02
BOIS, RIACHO DOS	STMI	9 06 S	44 21 W	77022	01
BOIS, RIACHO DOS	STM	13 02 S	40 55 W	77032	02
BOIS, RIACHO DOS	STMI	4 37 S	40 20 W	77023	01
BOIS, RIACHO DOS	STMI	6 41 S	37 23 W	77040	01
BOIS, RIACHO DOS	STMI	10 19 S	41 49 W	77032	01
BOIS, RIACHO DOS	STMI	11 34 S	40 41 W	77032	01
BOIS, RIBEIRÃO DO SEE BOIS, RIO DOS	STM	13 26 S	47 18 W	77052	00
BOIS, RIBEIRÃO DOS	STM	9 20 S	48 23 W	77042	01
BOIS, RIBEIRÃO DOS	STM	15 11 S	48 22 W	77052	01
BOIS, RIBEIRÃO DOS SEE BAÍS, RIBEIRAO DOS	STM	18 54 S	49 41 W	77033	00
BOIS, RIBEIRÃO DOS	STM	20 12 S	53 07 W	77041	01
BOIS, RIO DOS	STM	12 30 S	45 19 W	77032	01
BOIS, RIO DOS	STM	13 26 S	47 18 W	77052	01
BOIS, RIO DOS	STM	15 33 S	50 16 W	77052	01
BOIS, RIO DOS	STM	13 55 S	49 53 W	77052	01
BOIS, RIO DOS	STM	14 43 S	49 08 W	77052	01
BOIS, RIO DOS	STM	17 07 S	48 34 W	77052	01
BOIS, RIO DOS	STM	18 35 S	50 02 W	77042	01
BOIS, SERRA DOS	HLL	6 36 S	40 03 W	77023	01
BOIS BURITIS SEE DOIS BURITIS	PPL	11 18 S	42 49 W	77032	00
BOITEUZBURGO	PPL	27 25 S	49 13 W	77043	01
BOITUVA	PPL	23 17 S	47 41 W	77041	01
BOIUÇU, ESTREITO DE SEE BUIUÇU, FURO	STMD	1 48 S	50 17 W	77015	00
BOIUÇU, FURO SEE BUIUÇU, FURO	STMD	1 48 S	50 17 W	77015	00
BOIUÇU, ILHA SEE BUIUÇU, ILHA	ISL	1 46 S	50 28 W	77015	00
BOIUÇUCANGA, ILHA	ISL	0 47 S	46 37 W	77015	01
BOIUSSUCANGA, ILHA SEE BOIUÇUCANGA, ILHA	ISL	0 47 S	46 37 W	77015	00
BOI VELHO SEE OURO VELHO	PPL	7 37 S	37 10 W	77035	00
BOI VERMELHO, CÓRREGO	STM	17 18 S	49 37 W	77052	02
BOJURU	PPL	31 38 S	51 26 W	77044	01
BOJURU, ARROIO	STM	30 00 S	53 49 W	77044	01
BOJURU, LAGO DO	LGN	31 39 S	51 23 W	77044	01

APPROVED FOR RELEASE: 2007/02/20: CIA-RDP01-00707R000200050005-7

APPROVED FOR RELEASE: 2007/02/20: CIA-RDP01-00707R000200050005-7

BOJURU, PONTA DO	PT	31 29 S	51 26 W	77044	01
BOJURU, PRAIA DO	BCH	31 33 S	51 19 W	77040	01
BOJURU, RIO DO SEE BOJURU, ARROIO	STM	30 00 S	53 49 W	77044	00
BOKOADIGURU, RIBEIRÃO SEE BOCOACISORU, RIBEIRÃO	STM	16 52 S	55 10 W	77051	00
BOKUADIGURU, RIBEIRÃO SEE BOCOADISURU, RIBEIRÃO	STM	16 52 S	55 10 W	77051	00
BOLA	PPL	9 26 S	36 48 W	77027	02
BOLA, ILHA	ISL	0 21 N	69 06 W	77013	01
BOLA, RIO	STMI	6 44 S	35 55 W	77025	01
BOLACHA	PPL	32 10 S	52 12 W	77044	01
BOLACHA, SERRA DA	UPLD	31 57 S	41 22 W	77092	01
BOLANDEIRA	PPL	6 21 S	38 33 W	77025	02
BOLANDEIRA	PPL	12 48 S	38 23 W	77032	01
BOLANDEIRA, IGARAPÉ	STM	9 42 S	69 36 W	77012	01
BOLAS, RIBEIRAO DAS	STM	17 10 S	42 15 W	77033	01
BOLAXA SEE BOLACHA	PPL	32 10 S	52 12 W	77044	00
BOLICHE	PPL	20 16 S	54 30 W	77051	01
BOLICHE SEE BOLICHO, ESTAÇÃO	RSTN	20 51 S	54 49 W	77051	00
BOLICHE SÉCO SEE BELO HORIZONTE	PPL	21 18 S	55 57 W	77051	00
BOLICHO	PPL	22 56 S	55 28 W	77055	01
BOLICHO, ESTAÇÃO	RSTN	20 51 S	54 49 W	77051	04
BOLICHO SECO SEE BELO HORIZONTE	PPL	21 18 S	55 07 W	77051	00
BOLICHO SÉCO SEE BOLICHO, ESTAÇÃO	RSTN	20 51 S	54 49 W	77051	00
BOLÍVIA	PPL	7 22 S	58 02 W	77013	01
BOLÍVIA, SERRA DA	HLL	9 30 S	36 09 W	77027	02
BOM, RIBEIRÃO SEE BOM, RIO	STM	23 56 S	51 44 W	77042	00
BOM, RIO SEE BONITO, RIO	STM	8 27 S	47 09 W	77052	00
BOM, RIO	STM	8 45 S	46 39 W	77021	01
BOM, RIO	STM	23 56 S	51 44 W	77042	01
BOM ABRIGO, ILHA DE	ISL	25 07 S	47 52 W	77041	01
BOM ACERTO, RIBEIRÃO SEE BEM ACEITO, RIBEIRÃO	STM	6 25 S	46 07 W	77021	00
BOMBA	PPL	14 12 S	46 18 W	77052	01
BOMBA DE CANDIOTA SEE BANHADO CANDIOTA	RSTP	31 38 S	53 44 W	77044	00
BOMBAS	PPL	27 08 S	48 32 W	77043	01
BOMBAS, PONTA DAS	PT	27 09 S	48 29 W	77043	01
BOMBEIRO, CÓRREGO DO SEE BARREIRO, CÓRREGO DO	STM	19 47 S	50 47 W	77033	00
BOMBEIRO, MORRO DO	HLL	19 07 S	40 42 W	77037	01
BOM SOCADINHO, SERRA DO	HLL	6 36 S	36 05 W	77025	01
BOM CAMINHO	PPL	12 26 S	40 21 W	77032	02
BOM CENTRO SEE TUPARENDI	PPL	27 45 S	54 30 W	77044	00
BOM COMÉRCIO	PPL	9 45 S	65 54 W	77011	01
BOM CONSELHO	PPL	8 48 S	38 19 W	77026	02
BOM CONSELHO	PPL	9 10 S	36 41 W	77026	01
BOM CONSELHO	PPL	9 42 S	37 26 W	77027	02
BOM CONSELHO SEE CÍCERO DANTAS	PPL	10 36 S	38 23 W	77032	00
BOM DESEJO	PPL	12 37 S	41 40 W	77032	02
BOM DESPACHO	PPL	9 56 S	39 56 W	77032	01
BOM DESPACHO SEE JAGUARA	PPL	12 07 S	39 06 W	77032	00
BOM DESPACHO	PPL	12 55 S	38 36 W	77032	01
BOM DESPACHO	PPL	19 43 S	45 15 W	77033	01
BOM DESTINO	PPL	0 26 S	52 27 W	77016	01
BOM DESTINO	PPL	6 06 S	54 07 W	77015	01
BOM DESTINO	PPL	9 06 S	36 41 W	77026	02
BOM DESTINO	PPL	9 42 S	67 31 W	77012	01
BOM DESTINO	PPL	20 56 S	42 25 W	77034	02
BOM DESTINO	PPL	32 58 S	55 17 W	77051	01
BOM DESTINO, IGARAPÉ DO	STM	9 42 S	67 53 W	77012	01
BOM DIA	PPL	23 23 S	55 08 W	77051	01
BOM DISTRACTO SEE BOM DISTRATO	PPL	10 07 S	67 22 W	77012	00
BOM DISTRATO	PPL	10 27 S	67 22 W	77012	01
BOM FIM SEE BONFIM	PPL	9 09 S	42 51 W	77032	00
BOM FIM SEE BONFIM	PPL	11 50 S	47 38 W	77049	00
BOM FIM SEE BONFIM DA FEIRA	PPL	12 14 S	39 13 W	77032	00
BOM FIM	PPL	20 08 S	54 29 W	77051	01
BOM FIM SEE BONFIM PAULISTA	PPL	21 16 S	47 49 W	77041	00
BOM FIM SEE BONFIM	PPL	22 31 S	43 30 W	77015	00
BONFIM SEE MACURURÉ	PPL	9 19 S	39 04 W	77032	00
BONFIM SEE SENHOR DO BONFIM	PPL	10 27 S	40 11 W	77032	00
BONFIM SEE SILVÂNIA	PPL	16 40 S	48 36 W	77042	00
BONFIM SEE BONFIM	PPL	20 20 S	44 15 W	77033	00
BONFIM, CORREGO SEE BONFIM, CÓRREGO	STM	20 03 S	41 30 W	77034	00

APPROVED FOR RELEASE: 2007/02/20: CIA-RDP01-00707R000200050005-7

APPROVED FOR RELEASE: 2007/02/20: CIA-RDP01-00707R000200050005-7

BONFIM, RIACHO SEE BONFINS, RIACHO	STNI	7 01 S	38 26 W	77025	00
BON-FIM, RIBEIRÃO SEE						
BONFIM, RIBEIRÃO	STN	21 26 S	48 11 W	77041	00
BON FIM, RIO SEE BONFIM, RIBEIRÃO	STN	9 21 S	56 46 W	77051	00
BON FIM, SERRA DO SEE						
SANTANA, SERRA DE	UPLD	6 05 S	36 35 W	77024	00
BONFIM DA FEIRA SEE						
BONFIM DA FEIRA	PPL	12 14 S	39 13 W	77032	00
BONFIM PAULISTA SEE						
BONFIM PAULISTA	PPL	21 16 S	47 49 W	77041	00
BON FUTURE SEE BOM FUTURO	PPL	6 15 S	62 13 W	77013	00
BON FUTURO	PPL	1 48 S	65 39 W	77013	01
BON FUTURO	PPL	2 46 S	56 49 W	77013	01
BON FUTURO	PPL	3 24 S	69 06 W	77013	01
BON FUTURO SEE CANTAGALO	PPL	3 32 N	61 06 W	77014	00
BON FUTURO	PPL	6 15 S	62 13 W	77013	01
BON FUTURO	PPL	6 25 S	54 47 W	77015	01
BON FUTURO	PPL	7 28 S	65 19 W	77013	01
BON FUTURO	PPL	7 48 S	72 04 W	77012	01
BON FUTURO	PPL	7 56 S	57 31 W	77015	01
BON FUTURO	PPL	9 46 S	66 06 W	77011	01
BON FUTURO SEE VESTA ALEGRE	PPL	9 52 S	62 10 W	77011	00
BON FUTURO	PPL	15 08 S	59 55 W	77051	01
BON FUTURO	PPL	16 25 S	50 17 W	77032	02
BON FUTURO	PPL	17 14 S	55 12 W	77051	01
BON FUTURO, CACHOEIRA	FLLS	10 12 S	61 56 W	77011	01
BON FUTURO, IGARAPÉ	STN	1 47 S	65 42 W	77013	01
BON FUTURO, IGARAPÉ	STN	6 21 S	59 00 W	77013	01
BON FUTURO, IGARAPÉ	STN	8 47 S	59 16 W	77013	01
BON FUTURO, IGARAPÉ	STN	9 39 S	66 00 W	77011	01
BON FUTURO, IGARAPÉ	STN	9 56 S	61 37 W	77011	01
BON FUTURO, IGARAPÉ	STN	10 09 S	69 22 W	77013	01
BON GARIS	PPL	11 16 S	38 57 W	77032	01
BON GÔSTO	PPL	2 51 S	43 57 W	77021	01
BON GÔSTO	PPL	12 10 S	41 08 W	77032	02
BON GÔSTO	PPL	12 40 S	38 09 W	77032	02
BON GÔSTO	PPL	12 47 S	38 49 W	77032	02
BON GÛSTO, CORREGO	STN	17 47 S	39 26 W	77032	02
BON GÔSTO, IGARAPÉ	STN	2 48 S	42 15 W	77021	01
BON GÔSTO VELHO, IGARAPÉ SEE						
BON GÔSTO VELHO, RIO	STN	2 44 S	43 16 W	77021	00
BON GÔSTO VELHO, RIO	STN	2 44 S	43 16 W	77021	01
BON INTENTO	PPL	0 09 N	52 03 W	77016	01
BON INTENTO	PPL	5 38 S	63 47 W	77013	01
BON INTENTO	PPL	6 14 S	62 01 W	77013	01
BON INTENTO, IGARAPÉ	STN	2 54 S	63 56 W	77013	01
BON JARDIM	PPL	0 44 S	51 36 W	77015	01
BON JARDIM	PPL	1 07 S	50 57 W	77015	01
BON JARDIM	PPL	1 18 S	50 21 W	77015	01
BON JARDIM	PPL	1 52 S	49 23 W	77021	01
BON JARDIM	PPL	2 23 S	51 01 W	77015	01
BON JARDIM	PPL	3 26 N	61 19 W	77016	01
BON JARDIM	PPL	4 40 S	44 26 W	77021	01
BON JARDIM	PPL	5 01 S	54 05 W	77015	01
BON JARDIM	PPL	5 24 S	42 52 W	77022	01
BON JARDIM	PPL	5 31 S	54 52 W	77015	01
BON JARDIM SEE POTIRETAMA	PPL	5 43 S	38 09 W	77023	00
BON JARDIM	PPL	6 17 S	35 14 W	77026	01
BON JARDIM	PPL	6 17 S	54 07 W	77015	01
BON JARDIM	PPL	7 01 S	46 29 W	77021	01
BON JARDIM	PPL	7 36 S	57 54 W	77051	01
BON JARDIM	PPL	7 47 S	35 35 W	77026	01
BON JARDIM	PPL	8 23 S	39 45 W	77026	00
BON JARDIM	PPL	8 48 S	46 10 W	77013	01
BON JARDIM	PPL	8 58 S	46 19 W	77019	01
BON JARDIM	PPL	10 16 S	43 30 W	77017	01
BON JARDIM	PPL	10 20 S	62 20 W	77011	00
BON JARDIM SEE IBOTIRAMA	PPL	12 11 S	43 13 W	77017	00
BON JARDIM SEE BARÃO DE BOM JARDIM	PPL	12 17 S	38 36 W	77032	00
BON JARDIM	PPL	12 23 S	40 58 W	77032	02
BON JARDIM	PPL	12 29 S	40 54 W	77032	01
BON JARDIM	PPL	12 30 S	41 32 W	77032	01
BON JARDIM	PPL	12 34 S	40 00 W	77032	00
BON JARDIM	PPL	12 39 S	39 00 W	77032	02
BON JARDIM	PPL	13 05 S	38 48 W	77032	02

APPROVED FOR RELEASE: 2007/02/20: CIA-RDP01-00707R000200050005-7

APPROVED FOR RELEASE: 2007/02/20: CIA-RDP01-00707R000200050005-7

BOM JARDIM	PPL	13 08 S	39 59 W	77032	02
BOM JARDIM	PPL	13 31 S	40 27 W	77032	02
BOM JARDIM	PPL	13 56 S	39 46 W	77032	02
BOM JARDIM	PPL	15 47 S	55 29 W	77041	01
BOM JARDIM	PPL	15 55 S	40 33 W	77043	01
BOM JARDIM	PPL	16 05 S	43 53 W	77033	01
BOM JARDIM	PPL	16 06 S	57 38 W	77051	01
BOM JARDIM SEE BOM JARDIM DE GOIAS	PPL	16 17 S	52 07 W	77042	00
BOM JARDIM	PPL	17 38 S	52 07 W	77042	01
BOM JARDIM	PPL	17 44 S	40 06 W	77032	01
BOM JARDIM	PPL	19 01 S	48 16 W	77033	02
BOM JARDIM	PPL	19 54 S	54 12 W	77051	01
BOM JARDIM	PPL	20 58 S	56 02 W	77051	01
BOM JARDIM	PPL	21 04 S	41 36 W	77034	02
BOM JARDIM	PPL	21 23 S	45 35 W	77033	02
BOM JARDIM	PPL	21 27 S	41 04 W	77035	02
BOM JARDIM SEE BOM JARDIM DE MINAS	PPL	21 57 S	44 11 W	77033	00
BOM JARDIM	PPL	22 09 S	42 25 W	77044	01
BOM JARDIM	PPL	22 11 S	41 54 W	77035	02
BOM JARDIM	PPL	22 21 S	45 18 W	77033	02
BOM JARDIM	PPL	24 11 S	47 37 W	77041	01
BOM JARDIM SEE MITUMIRIM	PPL	25 02 S	50 47 W	77042	00
BOM JARDIM SEE BOM JARDIM DA SERRA	PPL	28 20 S	49 38 W	77043	00
BOM JARDIM SEE INDI	PPL	29 36 S	51 10 W	77044	00
BOM JARDIM, CORREGO	STM	16 43 S	48 54 W	77042	02
BOM JARDIM, CORREGO	STM	19 12 S	48 40 W	77033	02
BOM JARDIM, CORREGO	STM	19 29 S	47 33 W	77033	01
BOM JARDIM, CORREGO	STM	19 56 S	48 17 W	77043	01
BOM JARDIM, CORREGO	STM	20 51 S	55 59 W	77041	01
BOM JARDIM, CORREGO DO SEE BOM JARDIM, RIBEIRAO	STM	16 11 S	51 55 W	77042	00
BOM JARDIM, IGARAPE	STM	0 53 N	62 06 W	77014	01
BOM JARDIM, IGARAPE	STM	4 17 S	56 01 W	77015	01
BOM JARDIM, IGARAPE	STM	5 36 S	52 39 W	77015	01
BOM JARDIM, IGARAPE	STM	6 49 S	62 23 W	77015	01
BOM JARDIM, IGARAPE	STM	7 25 S	73 04 W	77000	01
BOM JARDIM, IGARAPE	STM	9 56 S	69 25 W	77012	01
BOM JARDIM, IGARAPE	STM	9 23 S	71 59 W	77012	01
BOM JARDIM, IGARAPE	STM	10 21 S	62 20 W	77011	01
BOM JARDIM, IGARAPE DO	STM	8 00 S	71 31 W	77012	01
BOM JARDIM, ILHA SEE SANTA RITA, ILHA DE	ISL	2 01 S	56 01 W	77015	00
BOM JARDIM, ILHA DO	ISL	23 02 S	43 35 W	77046	00
BOM JARDIM, PARANA	STM	2 01 S	56 07 W	77000	01
BOM JARDIM, RIACHO	STMI	9 44 S	38 35 W	77023	01
BOM JARDIM, RIBEIRAO SEE BANDEIRA, RIBEIRAO DA	STM	7 04 S	48 19 W	77043	00
BOM JARDIM, RIBEIRAO	STM	15 53 S	44 51 W	77043	01
BOM JARDIM, RIBEIRAO	STM	16 11 S	51 55 W	77052	01
BOM JARDIM, RIBEIRAO	STM	16 25 S	41 04 W	77043	01
BOM JARDIM, RIBEIRAO	STM	17 32 S	48 55 W	77052	02
BOM JARDIM, RIBEIRAO	STM	17 36 S	48 56 W	77042	01
BOM JARDIM, RIBEIRAO	STM	17 38 S	52 03 W	77052	02
BOM JARDIM, RIBEIRAO	STM	17 48 S	41 45 W	77042	01
BOM JARDIM, RIBEIRAO	STM	19 00 S	48 27 W	77033	01
BOM JARDIM, RIO SEE BOM JARDIM, RIBEIRAO	STM	16 11 S	51 55 W	77042	00
BOM JARDIM, RIO SEE BOM JARDIM, RIBEIRAO	STM	17 36 S	48 56 W	77042	00
BOM JARDIM, RIO SEE BOM JARDIM, RIBEIRAO	STM	17 38 S	52 03 W	77042	00
BOM JARDIM, RIO	STM	20 30 S	47 34 W	77041	01
BOM JARDIM, RIO	STM	22 19 S	41 47 W	77045	02
BOM JARDIM, SERRA	HILS	16 09 S	41 17 W	77033	01
BOM JARDIM, SERRA DO	RDGE	20 25 S	41 21 W	77033	02
BOM JARDIM DA SERRA	PPL	28 20 S	49 38 W	77043	01
BOM JARDIM DE CIMA	PPL	20 35 S	42 53 W	77033	02
BOM JARDIM DE FORA	PPL	17 16 S	43 18 W	77037	01
BOM JARDIM DE GOIAS	PPL	16 17 S	52 07 W	77042	01
BOM JARDIM DE MINAS	PPL	21 57 S	44 11 W	77033	01
BOM JARDIN SEE BOM JARDIM DE MINAS	PPL	21 57 S	44 11 W	77033	00
BOM JARDIN SEE BITUMIRIM	PPL	25 02 S	50 47 W	77042	00
BOM JESUS	PPL	1 04 S	30 27 W	77015	01
BOM JESUS SEE MATINIM	PPL	2 53 S	68 29 W	77013	00
BOM JESUS	PPL	9 27 S	40 01 W	77023	01

APPROVED FOR RELEASE: 2007/02/20: CIA-RDP01-00707R000200050005-7

APPROVED FOR RELEASE: 2007/02/20: CIA-RDP01-00707R000200050005-7

BOM JESUS	PPL	4 17 S	57 16 W	77019	01
BOM JESUS	PPL	5 39 S	40 07 W	77023	01
BOM JESUS	PPL	5 39 S	47 56 W	77042	01
BOM JESUS	PPL	5 52 S	46 55 W	77021	01
BOM JESUS	PPL	5 58 S	35 32 W	77024	02
BOM JESUS SEE BELÉM	PPL	6 11 S	37 32 W	77025	00
BOM JESUS SEE QUIXELÓ	PPL	6 16 S	39 12 W	77039	00
BOM JESUS	PPL	6 27 S	43 38 W	77021	01
BOM JESUS	PPL	6 49 S	38 40 W	77025	01
BOM JESUS	PPL	7 13 S	72 09 W	77013	01
BOM JESUS	PPL	7 19 S	38 03 W	77029	01
BOM JESUS SEE TUPARETAMA	PPL	7 36 S	37 29 W	77026	00
BOM JESUS	PPL	7 42 S	65 40 W	77013	01
BOM JESUS SEE PÔRTO	PPL	7 46 S	73 21 W	77012	00
BOM JESUS	PPL	8 59 S	48 11 W	77042	01
BOM JESUS	PPL	9 04 S	44 22 W	77022	01
BOM JESUS	PPL	9 13 S	37 29 W	77027	02
BOM JESUS	PPL	9 26 S	37 55 W	77027	02
BOM JESUS SEE CRISÓPOLVS	PPL	11 31 S	36 10 W	77032	00
BOM JESUS	PPL	11 51 S	47 11 W	77042	02
BOM JESUS	PPL	12 20 S	39 14 W	77032	02
BOM JESUS SEE BOM JESUS DA SERRA	PPL	14 23 S	40 31 W	77032	00
BOM JESUS	PPL	14 26 S	40 35 W	77032	01
BOM JESUS	PPL	18 12 S	49 46 W	77042	01
BOM JESUS	PPL	18 41 S	42 38 W	77033	01
BOM JESUS	PPL	19 28 S	41 52 W	77033	01
BOM JESUS SEE SOBREIRO	PPL	19 50 S	41 07 W	77036	00
BOM JESUS	PPL	26 45 S	52 21 W	77043	01
BOM JESUS	PPL	28 42 S	52 24 W	77044	01
BOM JESUS SEE SENHOR DOS PASSOS	PPL	12 46 S	38 38 W	77032	00
BOM JESUS, CORREGO	STM	18 33 S	40 59 W	77037	02
BOM JESUS, ILHA	ISL	12 47 S	38 40 W	77042	02
BOM JESUS, RIACHO	STMI	5 38 S	38 49 W	77023	01
BOM JESUS, RIACHO	STMI	6 18 S	36 01 W	77024	01
BOM JESUS, RIACHO	STMI	8 28 S	42 09 W	77022	01
BOM JESUS, RIBEIRÃO	STM	18 23 S	50 02 W	77042	01
BOM JESUS, RIBEIRÃO SEE BOM JESUS, CÓRREGO	STM	18 33 S	40 59 W	77037	00
BOM JESUS, RIBEIRÃO	STM	20 18 S	46 59 W	77033	02
BOM JESUS, RIBEIRÃO	STM	20 37 S	42 10 W	77033	01
BOM JESUS, RIBEIRÃO	STM	21 34 S	46 38 W	77000	02
BOM JESUS, RIO	STM	13 14 S	19 33 W	77012	01
BOM JESUS, RIO SEE BOM JESUS, RIBEIRÃO	STM	19 23 S	50 02 W	77042	00
BOM JESUS, RIO SEE BOM JESUS, RIBEIRÃO	STM	21 34 S	46 38 W	77041	00
BOM JESUS, RIO	STMI	5 50 S	36 39 W	77024	01
BOM JESUS, RIO SEE BOM JESUS, RIACHO	STMI	6 18 S	36 01 W	77024	00
BOM JESUS, SERRA	MTN	5 40 S	40 06 W	77023	01
BOM JESUS, SERRA	SPUR	7 21 S	38 24 W	77025	01
BOM JESUS DA CACHOEIRA	PPL	21 16 S	42 24 W	77033	01
BOM JESUS DA CACHOEIRA ALEGRE SEE BOM JESUS DA CACHOEIRA	PPL	21 16 S	42 24 W	77033	00
BOM JESUS DA FLORESTA	PPL	18 50 S	41 19 W	77037	01
BOM JESUS DA GURGUÉIA, SERRA	MTS	9 00 S	43 00 W	77022	01
BOM JESUS DA LAPA	PPL	13 15 S	43 25 W	77032	01
BOM JESUS DA MADEIRA	PPL	20 43 S	42 25 W	77033	02
BOM JESUS DA PENHA	PPL	21 01 S	46 32 W	77033	01
BOM JESUS DA RIBEIRA SEE IGUAPE	PPL	24 43 S	47 33 W	77041	00
BOM JESUS DA SERRA	PPL	14 23 S	40 31 W	77032	01
BOM JESUS DAS PEDRAS	PPL	17 36 S	44 59 W	77043	01
BOM JESUS DA TERRA PRETA	PPL	23 15 S	46 36 W	77041	01
BOM JESUS DA VISTA ALEGRE	PPL	19 04 S	41 45 W	77033	01
BOM JESUS DE ITABAPOANA SEE BOM JESUS DO ITABAPOANA	PPL	21 08 S	41 41 W	77035	00
BOM JESUS DE LUFA SEE LUFA	PPL	17 13 S	41 55 W	77033	00
BOM JESUS DE MANTENAS	PPL	18 40 S	41 24 W	77037	01
BOM JESUS DE QUIXELÓ SEE QUIXELÓ	PPL	6 16 S	39 12 W	77039	00
BOM JESUS DE TRIUNFO SEE TRIUNFO	PPL	29 56 S	51 43 W	77044	00
BOM JESUS DO AMPARO	PPL	19 42 S	43 28 W	77033	01
BOM JESUS DO BAGRE	PPL	19 18 S	42 30 W	77033	01
BOM JESUS DO BARRACÃO	PPL	24 12 S	53 37 W	77042	01
BOM JESUS DO CARANGOLA	PPL	20 36 S	42 17 W	77033	02

APPROVED FOR RELEASE: 2007/02/20: CIA-RDP01-00707R000200050005-7

APPROVED FOR RELEASE: 2007/02/20: CIA-RDP01-00707R000200050005-7

BOM JESUS DO CORREGO SEE CORREGO DO BOM JESUS	PPL	22 38 S	46 02 W	77033	00
BOM JESUS DO GALHO	PPL	19 30 S	42 19 W	77033	01
BOM JESUS DO GURGUEIA SEE BOM JESUS	PPL	9 04 S	44 22 W	77022	00
BOM JESUS DO ITABAPOANA	PPL	21 04 S	41 41 W	77035	01
BOM JESUS DO ITAVEIRA	PPL	7 05 S	43 01 W	77022	01
BOM JESUS DO LUFA SEE LUFA	PPL	17 15 S	41 55 W	77033	00
BOM JESUS DO MADEIRA SEE BOM JESUS DA MADEIRA	PPL	20 43 S	42 25 W	77033	00
BOM JESUS DO MANHUAÇU	PPL	20 17 S	42 19 W	77033	01
BOM JESUS DO MURAO NOVO SEE BOM JESUS DO MUNDO NOVO	PPL	19 43 S	41 20 W	77033	00
BOM JESUS DO MUNDO NOVO	PPL	19 43 S	41 20 W	77033	01
BOM JESUS DO NORTE	PPL	21 07 S	41 40 W	77034	01
BOM JESUS DO PONTAL SEE ITIRA	PPL	16 46 S	42 32 W	77033	00
BOM JESUS DO QUIXELÓ SEE QUIXELÓ	PPL	6 26 S	39 12 W	77023	00
BOM JESUS DO RIO NEGRO SEE CRIPTELITA	PPL	17 15 S	40 56 W	77033	00
BOM JESUS DOS MEIRAS SEE BAUMADO	PPL	14 13 S	41 40 W	77032	00
BOM JESUS DOS PERDOES	PPL	23 08 S	46 28 W	77041	01
BOM JESUS DOS POBRES	PPL	12 48 S	38 47 W	77032	01
BOM JESUS DO TABULEIRO SEE TABULEIRO	PPL	18 15 S	42 36 W	77033	00
BOM JESUS DO TRIUNFO SEE TRIUNFO	PPL	29 56 S	51 43 W	77044	00
BOM LUGAR	PPL	1 34 S	52 52 W	77015	01
BOM LUGAR	PPL	2 42 S	57 32 W	77013	01
BOM LUGAR	PPL	4 20 S	44 58 W	77021	01
BOM LUGAR	PPL	5 08 S	37 05 W	77024	01
BOM LUGAR	PPL	6 18 S	44 21 W	77021	01
BOM LUGAR	PPL	10 37 S	62 26 W	77011	01
BOM LUGAR	PPL	21 20 S	41 05 W	77035	02
BOM NOME	PPL	7 49 S	38 37 W	77026	01
BOM NOME	PPL	8 07 S	37 37 W	77026	02
BOM NOME	PPL	8 18 S	36 36 W	77026	02
BOM NOME	PPL	9 21 S	37 58 W	77027	02
BOM NOME	PPL	9 34 S	37 36 W	77027	02
BOM PASTOR	PPL	8 37 S	36 47 W	77036	02

BOM PASTOR	PPL	19 15 S	41 03 W	77033	01
BOMPIM DA MATA SEE BOMFIM DA MATA	PPL	12 33 S	38 18 W	77032	00
BOM PRINCIPIO SEE ENATUBA	PPL	5 08 S	40 13 W	77023	00
BOM PRINCIPIO SEE PRIMAVERA	PPL	9 40 S	62 21 W	77011	00
BOM PRINCÍPIO	PPL	5 14 S	41 38 W	77023	01
BOM PRINCÍPIO	PPL	4 44 S	41 18 W	77022	01
BOM PRINCÍPIO	PPL	7 45 S	48 27 W	77042	01
BOM PRINCÍPIO	PPL	27 48 S	54 46 W	77044	01
BOM PRINCÍPIO	PPL	29 30 S	51 21 W	77044	01
BOM PRINCÍPIO, IGARAPÉ	STM	4 23 S	53 36 W	77015	01
BOM PRINCÍPIO, IGARAPÉ	STM	10 35 S	63 12 W	77011	01
BOM PRINCÍPIO, RIACHO	STMI	5 18 S	40 19 W	77023	01
BOM RECREIO	PPL	28 15 S	52 29 W	77044	01
BOM REPOUSO	PPL	22 28 S	46 09 W	77043	01
BOM RETIRO	PPL	8 24 S	43 00 W	77022	01
BOM RETIRO	PPL	12 57 S	38 46 W	77032	02
BOM RETIRO	PPL	13 47 S	43 31 W	77032	01
BOM RETIRO	PPL	18 00 S	43 13 W	77033	01
BOM RETIRO	PPL	20 11 S	41 31 W	77033	02
BOM RETIRO	PPL	20 21 S	43 24 W	77033	01
BOM RETIRO SEE SANTA RITA DE OURO PRÊTO	PPL	20 32 S	43 33 W	77033	00
BOM RETIRO	PPL	20 37 S	40 51 W	77034	02
BOM RETIRO	PPL	20 43 S	41 51 W	77033	02
BOM RETIRO	PPL	21 05 S	47 53 W	77041	02
BOM RETIRO	PPL	21 15 S	45 30 W	77033	02
BOM RETIRO	PPL	22 10 S	45 40 W	77033	01
BOM RETIRO SEE BOM REPOUSO	PPL	22 28 S	46 09 W	77033	00
BOM RETIRO	PPL	22 48 S	47 26 W	77041	01
BOM RETIRO SEE GUAMIRIM	PPL	25 34 S	50 52 W	77042	00
BOM RETIRO SEE LUZERNA	PPL	27 07 S	51 28 W	77043	00
BOM RETIRO	PPL	27 20 S	52 09 W	77044	01
BOM RETIRO	PPL	27 48 S	49 31 W	77043	01
BOM RETIRO SEE BOM RETIRO DO SUL	PPL	29 37 S	51 56 W	77044	00
BOM RETIRO	PPL	30 37 S	54 11 W	77044	01
BOM RETIRO	RSTM	22 14 S	44 57 W	77033	01
BOM RETIRO	RSTM	27 48 S	51 27 W	77043	01

APPROVED FOR RELEASE: 2007/02/20: CIA-RDP01-00707R000200050005-7

APPROVED FOR RELEASE: 2007/02/20: CIA-RDP01-00707R000200050005-7

BOM RETIRO	RSTF	23 24 S	45 52 W	77033	01	BOM SUCESSO	PPL	19 19 S	55 12 W	77041	01	BOM SUCESSO	PPL	23 23 S	48 43 W	77041	00
BOM RETIRO, CORREGO DO	STM	20 53 S	47 21 W	77041	02	BOM SUCESSO	PPL	20 19 S	46 02 W	77043	02	BOM SUCESSO	PPL	23 42 S	51 45 W	77042	01
BOM RETIRO, RIO	STM	22 50 S	45 32 W	77043	01	BOM SUCESSO	PPL	20 21 S	45 19 W	77033	01						
BOM RETIRO, SERRA DO	SPLR	22 30 S	46 13 W	77033	02	BOM SUCESSO	PPL	20 23 S	46 08 W	77033	01	BOM SUCESSO	PPL	25 47 S	52 10 W	77042	01
BOM RETIRO DO GUAIBA	PPL	30 07 S	51 32 W	77044	01	BOM SUCESSO	PPL	20 59 S	41 38 W	77034	02	BOM SUCESSO	PPL	26 04 S	52 50 W	77042	01
												BOM SUCESSO	PPL	26 42 S	49 43 W	77043	01
BOM RETIRO DO SUL	PPL	29 37 S	51 56 W	77044	01	BOM SUCESSO	PPL	21 02 S	44 46 W	77033	01	BOM SUCESSO, CORREGO	STM	16 42 S	49 04 W	77032	02
BOM SOCEGO SEE BOM SOSSÊGO	PPL	12 12 S	42 40 W	77032	00	BOM SUCESSO	PPL	21 19 S	47 25 W	77041	02	BOM SUCESSO, CÓRREGO	STM	16 52 S	39 56 W	77032	02
BOM SOCEGO SEE BOM SOSSÊGO	PPL	20 54 S	45 31 W	77041	00	BOM SUCESSO	PPL	21 33 S	47 01 W	77041	02						
BOM SOSSÊGO	PPL	9 21 S	39 08 W	77032	01	BOM SUCESSO	PPL	21 52 S	46 38 W	77031	01	BOM SUCESSO, CORREGO	STM	17 07 S	49 19 W	77032	01
BOM SOSSÊGO	PPL	12 12 S	42 40 W	77032	01	BOM SUCESSO	PPL	22 25 S	43 08 W	77035	01	BOM SUCESSO, CÓRREGO	STM	20 21 S	49 29 W	77041	01
BOM SOSSÊGO	PPL	20 54 S	55 31 W	77031	01	BOM SUCESSO SEE BOMSUCESSO	PPLR	22 52 S	43 15 W	77036	00	BOM SUCESSO, CÓRREGO SEE BOM SUCESSO, RIBEIRÃO	STM	23 33 S	50 04 W	77041	00
BOM SUCESSO SEE BOM SUCESSO	PPL	1 08 S	42 39 W	77013	00	BOM SUCESSO	PPL	22 53 S	45 33 W	77041	01	BOM SUCESSO, CÓRREGO	STMI	12 07 S	41 37 W	77032	01
BOM SUCESSO SEE BOM SUCESSO	PPL	7 25 S	70 13 W	77013	00	BOM SUCESSO	PPL	22 54 S	42 26 W	77035	01	BOMSUCESSO, MORRO DO SEE BONSUCESSO, MORRO DE	MLL	22 52 S	43 16 W	77036	00
BOM SUCESSO SEE BOM SUCESSO	PPL	21 02 S	44 46 W	77033	00	BOM SUCESSO SEE PARANAPANEMA	PPL	23 23 S	48 43 W	77041	00						
BOM SUCESSO SEE BOMSUCESSO	PPLR	22 52 S	43 15 W	77036	00	BOM SUCESSO	PPL	23 42 S	51 45 W	77042	01	BOM SUCESSO, RIACHO	STMI	5 12 S	37 22 W	77024	01
												BOM SUCESSO, RIACHO	STMI	6 20 S	35 56 W	77024	01
BOM SUCESSO SEE PARANAPANEMA	PPL	23 23 S	48 43 W	77041	00	BOM SUCESSO	PPL	25 47 S	52 10 W	77042	01	BOM SUCESSO, RIACHO DO	STMI	8 53 S	39 55 W	77026	01
BOM SUCESSO	PPL	1 08 S	42 39 W	77013	01	BOM SUCESSO	PPL	26 04 S	52 50 W	77042	01	BOM SUCESSO, RIBEIRÃO SEE BOM SUCESSO, RIO	STM	12 31 S	46 48 W	77052	00
BOM SUCESSO	PPL	3 36 S	43 22 W	77021	01	BOM SUCESSO	PPL	26 42 S	49 43 W	77043	01						
BOM SUCESSO	PPL	5 05 S	39 08 W	77023	01	BOM SUCESSO, CORREGO	STM	16 42 S	49 04 W	77032	02	BOM SUCESSO, RIBEIRÃO SEE BOM SUCESSO, CÓRREGO	STM	17 07 S	49 19 W	77052	00
BOM SUCESSO	PPL	6 27 S	37 56 W	77025	01	BOM SUCESSO, CÓRREGO	STM	16 52 S	39 56 W	77032	02						
BOM SUCESSO	PPL	6 50 S	53 50 W	77015	01	BOM SUCESSO, CORREGO	STM	17 07 S	49 19 W	77052	01						
BOM SUCESSO	PPL	7 25 S	70 13 W	77013	00	BOM SUCESSO, CORREGO	STM	20 21 S	49 29 W	77041	01						
BOM SUCESSO	PPL	7 58 S	49 38 W	77042	01	BOM SUCESSO, CÓRREGO SEE BOM SUCESSO, RIBEIRÃO	STM	23 33 S	50 04 W	77041	00						
BOM SUCESSO	PPL	8 30 S	36 43 W	77026	02	BOM SUCESSO, CÓRREGO	STMI	12 07 S	41 37 W	77032	01						
BOM SUCESSO	PPL	8 56 S	37 09 W	77026	02	BOMSUCESSO, MORRO DO SEE BONSUCESSO, MORRO DE	MLL	22 52 S	43 16 W	77036	00						
BOM SUCESSO	PPL	9 14 S	43 46 W	77022	02												
BOM SUCESSO	PPL	12 05 S	37 58 W	77032	02												
BOM SUCESSO	PPL	12 26 S	39 35 W	77032	01	BOM SUCESSO, RIACHO	STMI	5 12 S	37 22 W	77024	01						
BOM SUCESSO SEE IRITIARA	PPL	12 39 S	42 13 W	77037	00	BOM SUCESSO, RIACHO	STMI	6 20 S	35 56 W	77026	01						
BOM SUCESSO	PPL	12 48 S	39 11 W	77032	02	BOM SUCESSO, RIACHO DO	STMI	8 53 S	39 55 W	77026	01						
						BOM SUCESSO, RIBEIRÃO SEE BOM SUCESSO, RIO	STM	12 31 S	46 48 W	77052	00						
BOM SUCESSO	PPL	15 31 S	47 38 W	77053	01	BOM SUCESSO, RIBEIRÃO SEE BOM SUCESSO, CÓRREGO	STM	17 07 S	49 19 W	77052	00						
BOM SUCESSO	PPL	15 35 S	49 26 W	77052	01												
BOM SUCESSO	PPL	15 43 S	56 07 W	77051	01												
BOM SUCESSO	PPL	15 54 S	56 34 W	77051	01												
BOM SUCESSO	PPL	18 25 S	47 30 W	77033	01	BOM SUCESSO, RIBEIRÃO	STM	17 40 S	41 44 W	77033	01						
						BOM SUCESSO, RIBEIRÃO SEE MUTUMS, CÓRREGO	STM	17 58 S	53 45 W	77051	00						
BOM SUCESSO	PPL	18 35 S	49 55 W	77033	01	BOM SUCESSO, RIBEIRÃO	STM	18 07 S	40 09 W	77042	01						

APPROVED FOR RELEASE: 2007/02/20: CIA-RDP01-00707R000200050005-7

APPROVED FOR RELEASE: 2007/02/20: CIA-RDP01-00707R000200050005-7

BOM SUCESSO, RIBEIRAO	STM	20 14 S	53 47 W	77051	01
BOM SUCESSO, RIBEIRAO	STM	20 33 S	50 04 W	77041	01
BOM SUCESSO, RIBEIRAO SEE BOM SUCESSO, RIO					
BOM SUCESSO, RIO	STM	24 44 S	49 12 W	77042	00
BOM SUCESSO, RIO	STM	12 32 S	46 48 W	77052	02
BOM SUCESSO, RIO	STM	24 44 S	49 12 W	77042	02
BOM SUCESSO, RIO	STM	24 58 S	48 49 W	77042	01
BOM SUCESSO, RIO	STMI	11 15 S	39 05 W	77052	01
BOM SUCESSO, SERRA	SPUR	4 50 S	40 00 W	77023	01
BOM SUCESSO, SERRA DO	RDGE	15 49 S	44 24 W	77033	01
BOM SUCESSO, SERRA DO	RDGE	21 00 S	44 43 W	77033	01
BOM SUCESSO, SERRA DO	UPLD	7 52 S	35 32 W	77026	01
BOM SUCESSO DOS MILAGRES	PPL	9 18 S	35 41 W	77024	01
BOM SUESO SEE BOM SUCESSO	PPL	19 19 S	55 12 W	77041	00
BOM TEMPO	PPL	2 56 S	44 09 W	77021	01
BOM TEMPO, RIBEIRÃO SEE BOM TEMPO, RIO	STM	9 10 S	48 05 W	77052	00
BOM TEMPO, RIBEIRÃO SEE ALDEIA, RIO	STM	9 18 S	47 46 W	77052	00
BOM TEMPO, RIO	STM	9 10 S	48 05 W	77052	01
BOM UNICO	PPL	2 51 S	68 51 W	77013	01
BOM VIVER	PPL	3 05 S	57 14 W	77013	01
BOM VIVER	PPL	5 25 S	49 33 W	77052	01
BOM VIVER	PPL	12 43 S	38 26 W	77032	02
BOM VIVER, CORREGO	STM	16 55 S	39 48 W	77032	02
BONANÇA	PPL	15 44 S	44 11 W	77033	01
BONDADE	PPL	7 26 S	46 24 W	77021	01
BONEÇU	PPL	12 38 S	38 29 W	77032	02
BONETE, MORRO DO	SPUR	23 55 S	45 27 W	77041	02
BONETE, PONTA SEE ESPIA, PONTA DO	PT	23 52 S	45 05 W	77041	00
BONETE, PONTA	PT	23 56 S	45 20 W	77041	02
BONETES	PPL	26 13 S	52 38 W	77043	01
BONFIM	PPL	0 19 S	66 41 W	77013	01
BONFIM	PPL	0 46 S	51 37 W	77035	01
BONFIM	PPL	2 59 S	45 12 W	77023	01
BONFIM	PPL	3 33 S	60 25 W	77014	01
BONFIM	PPL	4 46 S	56 51 W	77035	01
BONFIM	PPL	5 45 S	44 19 W	77015	01
BONFIM	PPL	7 25 S	41 45 W	77022	01
BONFIM	PPL	9 09 S	42 51 W	77022	01
BONFIM SEE MACURURE	PPL	9 10 S	39 04 W	77032	00
BONFIM	PPL	9 16 S	37 20 W	77027	02
BONFIM SEE SENHOR DO BONFIM	PPL	10 27 S	40 11 W	77032	00
BONFIM	PPL	11 04 S	37 51 W	77031	01
BONFIM	PPL	11 49 S	47 38 W	77042	01
BONFIM	PPL	12 03 S	38 39 W	77032	02
BONFIM	PPL	12 12 S	45 02 W	77032	01
BONFIM SEE BONFIM DA FEIRA	PPL	12 14 S	39 13 W	77032	00
BONFIM SEE TAPIRACANGA	PPL	12 18 S	44 32 W	77032	00
BONFIM	PPL	13 01 S	39 17 W	77032	01
BONFIM	PPL	14 57 S	39 33 W	77032	01
BONFIM	PPL	15 01 S	39 20 W	77032	01
BONFIM SEE SILVÂNIA	PPL	16 49 S	48 36 W	77052	00
BONFIM SEE SILVÂNIA	PPL	16 42 S	48 38 W	77052	00
BONFIM	PPL	17 30 S	54 45 W	77051	01
BONFIM	PPL	17 53 S	42 19 W	77033	01
BONFIM	PPL	18 16 S	57 28 W	77051	01
BONFIM SEE BOM FIM	PPL	23 08 S	54 29 W	77051	00
BONFIM	PPL	20 20 S	44 15 W	77033	01
BONFIM	PPL	20 31 S	56 11 W	77051	01
BONFIM	PPL	20 40 S	41 50 W	77033	02
BONFIM	PPL	21 15 S	45 21 W	77033	02
BONFIM	PPL	21 25 S	55 29 W	77051	01
BONFIM	PPL	21 46 S	56 37 W	77051	01
BONFIM	PPL	22 31 S	43 50 W	77035	01
BONFIM	PPL	22 58 S	45 15 W	77041	01
BONFIM	PPL	22 58 S	46 07 W	77041	01
BONFIM	PSTP	21 45 S	42 09 W	77035	01
BONFIM, CACHOEIRA DO	FLLS	5 45 S	54 15 W	77015	01
BONFIM, CORREGO	STM	15 29 S	42 40 W	77033	01
BONFIM, CORREGO	STM	20 03 S	43 10 W	77034	02
BONFIM, CORREGO SEE BONFIM, RIBEIRÃO	STM	21 26 S	48 11 W	77041	00
BONFIM, IGARAPÉ	STM	5 46 S	54 15 W	77015	01
BONFIM, ILHA	ISL	5 47 S	54 14 W	77015	01

APPROVED FOR RELEASE: 2007/02/20: CIA-RDP01-00707R000200050005-7

APPROVED FOR RELEASE: 2007/02/20: CIA-RDP01-00707R000200050005-7

BONFIM, LAGOA DO	LK	6 03 S	35 12 W	77024	01
BONFIM, LAGOA DO	LK	16 26 S	45 04 W	77033	01
BONFIM, RIACHO	STM	27 96 S	52 05 W	77052	01
BONFIM, RIACHO SEE BONFIM, RIO	STM	17 39 S	51 59 W	77042	00
BONFIM, RIBEIRÃO	STM	9 21 S	56 46 W	77051	01
BONFIM, RIBEIRÃO SEE BONFIM, RIO	STM	17 39 S	51 59 W	77042	00
BONFIM, RIBEIRÃO	STM	21 76 S	48 11 W	77041	02
BONFIM, RIBEIRÃO DO	STM	21 14 S	43 19 W	77033	01
BONFIM, RIO	STM	17 39 S	51 59 W	77052	01
BONFIM DA FEIRA	PPL	12 14 S	39 13 W	77002	01
BONFIM DA MATA	PPL	12 33 S	38 18 W	77032	02
BONFIM DE ARARI SEE BONFIM DO ARARI	PPL	3 26 S	44 47 W	77021	00
BONFIM DO ARARI	PPL	3 76 S	44 47 W	77021	01
BONFIM PAULISTA	PPL	22 16 S	47 49 W	77041	01
BONFINÓPOLIS	PPL	16 58 S	48 58 W	77042	01
BONFINS, RIACHO	STMI	7 01 S	38 26 W	77025	0
BONHU	PPL	4 50 S	38 10 W	77023	01
BONIFÁCIO	PPL	9 91 S	36 34 W	77027	02
BONINAL	PPL	12 42 S	41 50 W	77032	01
BONITA	PPL	9 36 S	42 59 W	77032	01
BONITA	PPL	12 27 S	40 06 W	77032	02
BONITA, CORREDEIRA DA	RPDS	25 35 S	54 20 W	77044	01
BONITA, COXILHA	HLL	29 45 S	54 06 W	77044	01
BONITA, ILHA	ISL	1 07 S	55 41 W	77015	01
BONITA, LAGOA SEE MESTRE D'ARMAS, LAGOA	LK	15 35 S	47 42 W	77043	00
BONITA, LAGOA	LK	18 16 S	39 45 W	77032	02
BONITA, LAGOA	LK	29 14 S	45 41 W	77033	01
BONITA, LAGOA	LK	20 34 S	48 07 W	77041	01
BONITA, LAGOA	LK	21 38 S	52 02 W	77041	01
BONITA, PEDRA	HLL	16 58 S	41 02 W	77033	02
BONITA, PEDRA	MT	22 59 S	43 17 W	77036	00
BONITA, RIBEIRÃO SEE BONITO, RIO	STM	8 27 S	47 09 W	77052	00
BONITO	PPL	1 25 S	47 19 W	77015	01
BONITO	PPL	4 23 S	39 28 W	77023	01
BONITO	PPL	5 23 S	43 14 W	77021	01
BONITO	PPL	5 39 S	41 48 W	77022	01
BONITO	PPL	6 08 S	47 28 W	77052	01
BONITO SEE BONITO DE SANTA FÉ	PPL	7 19 S	38 31 W	77033	00
BONITO	PPL	8 29 S	35 44 W	77026	01
BONITO	PPL	8 37 S	36 17 W	77026	02
BONITO	PPL	8 43 S	45 49 W	77022	02
BONITO	PPL	9 33 S	42 19 W	77037	01
BONITO	PPL	10 23 S	36 20 W	77017	01
BONITO	PPL	11 41 S	37 38 W	77030	01
BONITO	PPL	11 58 S	41 17 W	77032	01
BONITO SEE IBIAPORÃ	PPL	12 03 S	40 49 W	77012	00
BONITO	PPL	13 42 S	44 37 W	77012	01
BONITO SEE IGAPORÃ	PPL	13 44 S	42 43 W	77032	00
BONITO	PPL	15 20 S	44 46 W	77033	01
BONITO	PPL	18 23 S	57 07 W	77052	01
BONITO	PPL	21 00 S	56 28 W	77051	01
BONITO	PPL	28 26 S	49 24 W	77043	01
BONITO	PPL	28 35 S	53 37 W	77044	01
BONITO, ARROIO	STM	24 58 S	50 47 W	77042	01
BONITO, ARROIO SEE BONITO, LAJEADO	STM	28 37 S	54 09 W	77044	00
BONITO, ARROIO	STM	30 44 S	51 46 W	77044	01
BONITO, CÓRREGO	STM	13 16 S	41 37 W	77032	01
BONITO, CÓRREGO SEE BONITO, RIBEIRÃO	STM	13 30 S	48 12 W	77052	00
BONITO, CÓRREGO SEE BONITO, RIBEIRÃO	STM	15 12 S	48 18 W	77042	00
BONITO, CÓRREGO	STM	16 00 S	49 18 W	77052	01
BONITO, CÓRREGO	STM	17 27 S	42 13 W	77033	01
BONITO, CORREGO	STM	17 30 S	50 02 W	77052	01
BONITO, CORREGO	STM	17 58 S	49 01 W	77052	02
BONITO, CORREGO SEE BONITO, RIBEIRÃO	STM	18 30 S	53 7 W	77051	00
BONITO, CORREGO	STM	18 35 S	48 53 W	77043	01
BONITO, CORREGO	STM	18 52 S	53 06 W	77041	01
BONITO, CORREGO	STM	19 35 S	51 35 W	77051	01
BONITO, CORREGO	STM	19 48 S	49 18 W	77053	02
BONITO, CÓRREGO	STM	22 57 S	54 38 W	77051	01
BONITO, CORREGO DO	STM	16 06 S	45 33 W	77033	01
BONITO, CÓRREGO DO	STM	18 20 S	47 06 W	77033	01

APPROVED FOR RELEASE: 2007/02/20: CIA-RDP01-00707R000200050005-7

APPROVED FOR RELEASE: 2007/02/20: CIA-RDP01-00707R000200050005-7

BONITO, CÓRREGO DO	STM	19 33 S	49 18 W	77033	02
BONITO, LAJEADO	STM	24 42 S	50 30 W	77042	01
BONITO, LAJEADO	STM	27 42 S	54 54 W	77044	01
BONITO, LAJEADO	STM	28 37 S	54 09 W	77044	02
BONITO, PICO	PK	7 15 S	37 31 W	77025	02
BONITO, RIACHO	STM	8 44 S	41 45 W	77022	01
BONITO, RIACHO DO	STM	13 44 S	44 40 W	77032	01
BONITO, RIBEIRÃO	STM	7 35 S	48 58 W	77052	01
BONITO, RIBEIRÃO	STM	11 54 S	47 29 W	77042	01
BONITO, RIBEIRÃO	STM	12 25 S	43 10 W	77032	02
BONITO, RIBEIRÃO	STM	13 30 S	48 12 W	77052	01
BONITO, RIBEIRÃO	STM	15 12 S	48 18 W	77052	01
BONITO, RIBEIRÃO SEE BONITO, CÓRREGO	STM	16 00 S	49 18 W	77052	00
BONITO, RIBEIRÃO	STM	16 54 S	53 26 W	77051	01
BONITO, RIBEIRÃO	STM	17 54 S	50 17 W	77052	01
BONITO, RIBEIRÃO	STM	18 30 S	53 47 W	77051	01
BONITO, RIBEIRÃO SEE BONITO, CÓRREGO	STM	18 52 S	53 06 W	77051	00
BONITO, RIBEIRÃO	STM	19 37 S	52 23 W	77051	01
BONITO, RIBEIRÃO	STM	19 39 S	50 07 W	77033	02
BONITO, RIBEIRÃO	STM	20 [illegible] S	49 38 W	77041	01
BONITO, RIBEIRÃO	STM	21 11 S	50 08 W	77041	01
BONITO, RIBEIRÃO	STM	22 05 S	48 52 W	77041	01
BONITO, RIBEIRÃO	STM	22 15 S	48 14 W	77041	01
BONITO, RIBEIRÃO	STM	22 49 S	51 13 W	77042	02
BONITO, RIBEIRÃO SEE REMÉDIOS, RIBEIRÃO DOS	STM	22 46 S	48 09 W	77041	00
BONITO, RIBEIRÃO SEE BONITO, RIO	STM	23 07 S	48 11 W	77041	00
BONITO, RIBEIRÃO	STM	23 19 S	49 10 W	77041	01
BONITO, RIBEIRÃO	STM	23 23 S	50 11 W	77042	02
BONITO, RIBEIRÃO	STM	23 24 S	49 13 W	77041	01
BONITO, RIBEIRÃO DO	STM	18 20 S	53 06 W	77052	01
BONITO, RIO	STM	8 27 S	47 09 W	77052	01
BONITO, RIO	STM	15 37 S	46 56 W	77052	01
BONITO, RIO	STM	16 31 S	51 23 W	77052	01
BONITO, RIO SEE BONITO, CÓRREGO	STM	17 10 S	50 02 W	77052	00
BONITO, RIO SEE BONITO, RIBEIRÃO	STM	19 53 S	50 07 W	77033	00
BONITO, RIO SEE POMBO, RIO	STM	20 51 S	52 23 W	77051	00
BONITO, RIO	STM	21 50 S	47 29 W	77042	02
BONITO, RIO	STM	22 09 S	43 40 W	77035	01
BONITO, RIO	STM	22 12 S	43 02 W	77035	01
BONITO, RIO	STM	22 25 S	42 13 W	77035	01
BONITO, RIO	STM	23 01 S	43 29 W	77036	00
BONITO, RIO	STM	23 07 S	48 11 W	77041	01
BONITO, RIO	STM	24 24 S	52 00 W	77042	01
BONITO, RIO	STM	24 45 S	51 24 W	77042	02
BONITO, RIO	STM	25 22 S	54 24 W	77042	01
BONITO, RIO	STM	26 40 S	50 08 W	77043	01
BONITO, RIO	STM	26 18 S	50 18 W	77043	01
BONITO, SERRA DO	UPLD	16 52 S	53 30 W	77041	01
BONITO, VEREDA DE SEE SÃO BENTO, VEREDA	STMI	10 59 S	42 57 W	77032	00
BONITO DE CIMA	PPL	12 13 S	41 15 W	77032	02
BONITO DE CIMA, CÓRREGO	STM	17 05 S	49 06 W	77052	01
BONITO DE CIMA, RIBEIRÃO DO SEE BONITO DE CIMA, CÓRREGO	STM	17 05 S	49 06 W	77052	00
BONITO DE SANTA FÉ	PPL	7 19 S	38 31 W	77025	01
BONIVAL SEE BONINAL	PPL	12 42 S	41 50 W	77042	00
BONNET, CACHOEIRA DO	FLLS	7 22 S	58 42 W	77013	01
BONNET, IGARAPÉ DO	STM	7 21 S	58 42 W	77013	01
[illegible] OLHOS	PPL	19 12 S	48 18 W	77033	02
BONS OLHOS SEE BONS OLHOS	PPL	19 12 S	48 18 W	77033	00
BONSUCESSO SEE IBITIARA	PPL	12 39 S	42 13 W	77042	00
BONSUCESSO SEE BOM SUCESSO	PPL	15 43 S	56 07 W	77051	00
BONSUCESSO	PPL	20 59 S	41 34 W	77034	02
BONSUCESSO	PPLX	22 52 S	43 35 W	77036	00
BONSUCESSO, ESTAÇÃO	RSTN	22 52 S	43 15 W	77036	00
BONSUCESSO, MORRO DE	HLL	22 52 S	43 16 W	77036	00
BONSUCESSO, RIACHO SEE BOM SUCESSO, RIACHO	STMI	6 20 S	35 56 W	77024	00
BONSUCIESSO, RIACHO SEE BOM SUCESSO, CÓRREGO	STMI	12 07 S	41 07 W	77032	00
BONSUCESSO DO RIO SEE BONSUCESSO, ESTAÇÃO	RSTN	22 52 S	43 15 W	77036	00
BONZÃO	PPL	12 20 S	41 19 W	77032	01
BOQUEIRÃE, SERRA DE SEE BOQUEIRÃO, SERRA DO	ROGE	21 44 S	46 42 W	77041	00

APPROVED FOR RELEASE: 2007/02/20: CIA-RDP01-00707R000200050005-7

APPROVED FOR RELEASE: 2007/02/20: CIA-RDP01-00707R000200050005-7

BOQUEIRAO	PPL	4 03 S	41 18 W	77022	01
BOQUEIRAO	PPL	4 12 S	41 39 W	77022	01
BOQUEIRAO	PPL	5 15 S	42 49 W	77022	01
BOQUEIRAO	PPL	5 42 S	38 57 W	77023	01
BOQUEIRAO	PPL	6 17 S	40 09 W	77023	01
BOQUEIRAO	PPL	6 17 S	41 22 W	77022	01
BOQUEIRAO SEE CARNOIO	PPL	7 29 S	36 27 W	77025	00
BOQUEIRAO	PPL	7 38 S	41 25 W	77022	01
BOQUEIRAO	PPL	7 43 S	41 49 W	77022	01
BOQUEIRAO	PPL	8 31 S	36 50 W	77026	02
BOQUEIRAO	PPL	8 35 S	37 52 W	77027	01
BOQUEIRAO SEE BOSSOROCA	PPL	9 28 S	41 06 W	77032	00
BOQUEIRAO	PPL	9 37 S	36 39 W	77027	01
BOQUEIRAO	PPL	9 39 S	37 28 W	77027	02
BOQUEIRAO	PPL	9 40 S	40 00 W	77021	01
BOQUEIRAO SEE BOQUEIRAO DOS FILIPES	PPL	9 44 S	44 40 W	77022	00
BOQUEIRAO SEE PINDAIBA	PPL	9 47 S	45 24 W	77022	00
BOQUEIRAO	PPL	9 59 S	42 10 W	77027	02
BOQUEIRAO	PPL	10 26 S	45 16 W	77032	03
BOQUEIRAO	PPL	11 29 S	43 51 W	77032	02
BOQUEIRAO	PPL	11 31 S	42 15 W	77032	01
BOQUEIRAO	PPL	11 38 S	47 28 W	77042	02
BOQUEIRAO	PPL	12 38 S	39 41 W	77032	01
BOQUEIRAO	PPL	13 27 S	40 27 W	77032	01
BOQUEIRAO SEE BOTUQUARA	PPL	13 40 S	42 52 W	77032	00
BOQUEIRAO	PPL	13 55 S	46 03 W	77032	01
BOQUEIRAO	PPL	14 20 S	56 51 W	77051	01
BOQUEIRAO	PPL	14 34 S	41 17 W	77039	02
BOQUEIRAO	PPL	17 24 S	44 39 W	77033	01
BOQUEIRAO	PPL	17 50 S	44 41 W	77033	01
BOQUEIRAO	PPL	21 29 S	44 41 W	77041	01
BOQUEIRAO	PPL	21 40 S	56 17 W	77041	01
BOQUEIRAO	PPL	25 29 S	49 15 W	77047	01
BOQUEIRAO SEE BOQUEIRAO DO LEAO	PPL	29 18 S	52 26 W	77044	00
BOQUEIRAO	PPL	29 31 S	53 52 W	77044	01
BOQUEIRAO	PPL	30 15 S	53 49 W	77044	01

BOQUEIRAO	PPL	31 17 S	52 35 W	77044	01
BOQUEIRAO, CACHOEIRA DO	FLLS	1 06 S	57 25 W	77015	01
BOQUEIRAO, CHAPADA DO SEE BOQUEIRAO, SERRA DO	HLLS	16 13 S	43 23 W	77033	00
BOQUEIRAO, COCHILHA SEE BOQUEIRAO, SERRA DO	HLLS	29 20 S	55 35 W	77044	00
BOQUEIRAO, CORREGO SEE JAGUARAO, CORREGO	STM	19 04 S	50 17 W	77033	00
BOQUEIRAO, CORREGO DO	STM	16 13 S	41 55 W	77033	02
BOQUEIRAO, CORREGO DO	STM	16 59 S	46 19 W	77033	01
BOQUEIRAO, CORREGO DO	STM	16 59 S	46 48 W	77033	01
BOQUEIRAO, CORREGO DO	STM	19 10 S	47 58 W	77033	02
BOQUEIRAO, CORREGO DO	STMI	12 27 S	42 18 W	77032	01
BOQUEIRAO, COXILHA SEE BOQUEIRAO, SERRA DO	HLLS	29 20 S	55 35 W	77044	00
BOQUEIRAO, ILHA DO	ISL	22 46 S	43 09 W	77016	00
BOQUEIRAO, LAGOA	LSR	5 15 S	35 33 W	77024	01
BOQUEIRAO, LAGOA DE SEE BOQUEIRAOZINHO, LAGOA DO	LK	8 22 S	42 18 W	77027	00
BOQUEIRAO, MORRO DO	HLL	22 47 S	43 10 W	77016	00
BOQUEIRAO, PORTA DO	PT	22 47 S	43 09 W	77016	00
BOQUEIRAO, RIACHO	STMI	6 55 S	40 16 W	77023	01
BOQUEIRAO, RIACHO SEE BOQUEIRAO FUNDO, RIO	STM	13 26 S	40 05 W	77032	00
BOQUEIRAO, RIACHO	STMI	7 44 S	43 39 W	77022	01
BOQUEIRAO, RIACHO	STMI	8 01 S	41 55 W	77022	01
BOQUEIRAO, RIACHO	STMI	8 53 S	39 17 W	77032	01
BOQUEIRAO, RIBEIRAO SEE FORMOSO, RIBEIRAO	STM	16 00 S	41 20 W	77033	00
BOQUEIRAO, RIBEIRAO DO	STM	16 44 S	39 20 W	77032	01
BOQUEIRAO, RIBEIRAO DO	STM	15 12 S	53 24 W	77041	01
BOQUEIRAO, RIBEIRAO DO SEE BOQUEIRAO, CORREGO DO	STM	19 17 S	47 58 W	77033	02
BOQUEIRAO, SERRA DO	HLL	7 38 S	39 09 W	77033	01
BOQUEIRAO, SERRA DO	HLL	8 41 S	41 39 W	77022	01
BOQUEIRAO, SERRA DO	HLL	8 49 S	42 05 W	77022	01
BOQUEIRAO, SERRA DO	HLLS	11 30 S	43 49 W	77032	01
BOQUEIRAO, SERRA DO	HLLS	12 40 S	39 34 W	77032	01
BOQUEIRAO, SERRA DO	HLLS	16 13 S	43 23 W	77033	01

APPROVED FOR RELEASE: 2007/02/20: CIA-RDP01-00707R000200050005-7

APPROVED FOR RELEASE: 2007/02/20: CIA-RDP01-00707R000200050005-7

BOQUEIRAO, SERRA DO	HILLS	29 20 S	55 35 W	77044	01
BOQUEIRAO, SERRA DO	MT	8 37 S	39 35 W	77026	01
BOQUEIRAO, SERRA DO	RDGE	8 32 S	40 05 W	77026	02
BOQUEIRAO, SERRA DO	RDGE	8 50 S	41 37 W	77022	01
BOQUEIRAO, SERRA DO	RDGE	10 03 S	41 47 W	77042	01
BOQUEIRAO, SERRA DO	RDGE	11 53 S	39 42 W	77042	01
BOQUEIRAO, SERRA DO	RDGE	21 44 S	46 42 W	77041	02
BOQUEIRAO, SERRA DO	SPUR	6 47 S	39 15 W	77033	01
BOQUEIRAO, SERRA DO	SPUR	11 47 S	42 56 W	77032	01
BOQUEIRAO, SERRA DO	SPUR	13 32 S	47 19 W	77042	01
BOQUEIRAO, SERRA DO	UPLD	6 55 S	42 48 W	77022	01
BOQUEIRAO, SERRA DO	UPLD	7 17 S	35 26 W	77025	01
BOQUEIRAO, SERRA DO	UPLD	7 24 S	43 26 W	77032	01
BOQUEIRAO DA ONCA, SERRA DO	UPLD	9 55 S	41 37 W	77032	01
BOQUEIRAO DAS PARREIRAS SEE CANATEE	PPL	14 34 S	42 57 W	77032	00
BOQUEIRAO DE PARREIRAS SEE CANATEE	PPL	14 34 S	42 57 W	77032	00
BOQUEIRAO DO LEAO	PPL	29 19 S	52 26 W	77044	01
BOQUEIRAO DOS COCHOS	PPL	7 10 S	38 10 W	77025	01
BOQUEIRAO DOS COUROS SEE BOQUEIRAO DOS COCHOS	PPL	7 11 S	38 13 W	77039	00
BOQUEIRAO DOS FILIPES	PPL	9 44 S	45 49 W	77027	01
BOQUEIRAO FUNDO, RIO	STM	13 16 S	40 05 W	77032	01
BOQUEIRAOZINHO SEE BOQUEIRAO	PPL	9 59 S	42 10 W	77032	00
BOQUEIRAOZINHO	PPL	14 20 S	43 12 W	77032	01
BOQUEIRAOZINHO, LAGOA DO	LK	8 22 S	42 18 W	77022	02
BOQUEIRAOZINHO, RIACHO	STMS	6 51 S	39 56 W	77023	01
BOQUEIRA, SERRA DA SEE BOQUEIRA, SERRA DA	UPLD	21 00 S	56 50 W	77041	00
BOQUEIRAO, MORRO DO SEE BOQUEIRAO, MORRO DO	HILL	22 47 S	43 10 W	77036	00
BOQUEIRAO SEE BOQUEIRAO DO LEAO	PPL	29 19 S	52 26 W	77044	00
BOQUIRACUBA, SERRA SEE BAECUDJAQUBA, MORRO	UPLD	16 05 S	54 27 W	77041	00
BOQUIM SEE BUQUIM	MTL	11 09 S	37 37 W	77031	00
BOQUINHA	PPL	18 24 S	56 07 W	77041	01
BOQUIRA	PPL	12 49 S	42 46 W	77032	01
BORA	PPL	4 50 S	46 06 W	77021	01
BORA	PPL	22 17 S	50 33 W	77041	01
BORA, CORREGO	STM	19 09 S	50 06 W	77033	02
BORA, CORREGO DO	STM	17 37 S	45 47 W	77032	02
BORA, CORREGO DO	STM	18 08 S	48 18 W	77052	02
BORA, RIBEIRAO SEE BOCA, CORREGO DA	STM	16 58 S	49 43 W	77042	00
BORA, RIBEIRAO	STM	19 55 S	47 31 W	77033	01
BORA, RIBEIRAO	STM	21 34 S	49 32 W	77041	01
BORA, RIO DO	STM	12 19 S	45 45 W	77032	01
BORA—CAVALO, ILHA	ISL	11 10 S	49 57 W	77011	01
BORACEIA	PPL	22 17 S	48 46 W	77041	01
BORACEIA, PONTA DA	PT	23 48 S	45 49 W	77041	01
BORBA	PPL	4 24 S	59 35 W	77013	01
BORBA	PPL	30 58 S	52 23 W	77044	01
BORBA, ILHA	ISL	4 22 S	59 36 W	77013	01
BORBA, RIBEIRAO SEE BORBA, RIO	STM	22 47 S	53 21 W	77042	00
BORBA, RIO	STM	22 47 S	53 21 W	77042	00
BORBA GATO	PPL	19 08 S	43 00 W	77033	01
BORBOLETA	PPL	20 56 S	49 28 W	77041	01
BORBOLETA	PPL	24 45 S	51 47 W	77042	01
BORBOLETA, IGARAPE	STM	9 27 S	70 39 W	77012	01
BORBOLETA, RIBEIRAO	STM	21 09 S	49 30 W	77041	01
BORBOLETA, RIO	STM	22 48 S	60 16 W	77011	01
BORBOLETA, RIO	STM	24 37 S	51 30 W	77042	01
BORBOLETA NOTURNA, RIBEIRAO	STM	11 55 S	60 43 W	77031	01
BORBOLETAS, IGARAPE DAS	STM	1 07 N	55 43 W	77013	01
BORBOREMA	PPL	6 48 S	35 36 W	77029	01
BORBOREMA SEE IBITERANGA	PPL	7 40 S	37 42 W	77026	00
BORBOREMA	PPL	21 37 S	49 54 W	77041	01
BORBOREMA, PLANALTO DA	PLAT	7 00 S	37 00 W	77000	01
BORBOREMA, SERRA DA	HILLS	7 10 S	37 00 W	77029	01
BORDA DA MATA	PPL	17 34 S	37 16 W	77031	01
BORDA DA MATA	PPL	18 29 S	47 54 W	77033	01
BORDA DA MATA	PPL	20 20 S	47 17 W	77041	00
BORDA DA MATA	PPL	22 16 S	46 30 W	77033	01
BORDA DA MATA	PPL	22 37 S	47 31 W	77041	01
BORDA DA MATA, SERRA DA	RDGE	21 18 S	47 06 W	77041	02

APPROVED FOR RELEASE: 2007/02/20: CIA-RDP01-00707R000200050005-7

APPROVED FOR RELEASE: 2007/02/20: CIA-RDP01-00707R000200050005-7

BORDA DA MATTA SEE BORDA DA MATA	PPL	22 16 S	46 00 W	77033	00
BORDADO, IGARAPÉ SEE MALOCA VELHA, IGARAPE DA	STM	6 17 S	54 32 W	77015	00
BORDÃO DE VELHO, RIACHO SEE BORDÃO DO VELHO, RIACHO	STMI	6 52 S	38 58 W	77023	00
BORDÃO DO VELHO, RIACHO	STMI	6 52 S	38 58 W	77023	01
BOREBI	PPL	22 34 S	48 59 W	77041	01
BOREBY SEE BOREBI	PPL	22 34 S	48 59 W	77041	00
BORECAIA, RIO	STM	13 51 S	51 38 W	77051	00
BOREL	PPL	28 05 S	50 26 W	77043	01
BOREO, PARANA DO SEE BREU, PARANA DO	STMA	3 12 S	66 01 W	77013	00
BOREÓ, RIO SEE BREU, RIO	STM	3 29 S	66 20 W	77013	00
BORGADO, CÓRREGO DO	STM	16 53 S	45 55 W	77033	01
BORGADO, SERRA DO	SPUR	5 04 S	48 12 W	77023	01
BORGES	PPL	2 48 N	61 01 W	77014	01
BORGES	PPL	4 53 S	37 52 W	77023	01
BORGES	PPL	5 15 S	43 07 W	77021	01
BORGES	PPL	9 09 S	36 48 W	77026	02
BORGES	PPL	15 36 S	55 05 W	77051	01
BORGES	RSTN	29 48 S	53 26 W	77044	01
BORGES, CÓRREGO	STM	19 43 S	48 47 W	77033	02
BORGES, RIACHO DOS	STMI	8 23 S	37 42 W	77026	02
BORGES, SERRA DO	HLL	7 07 S	36 35 W	77025	02
BORGHETO SEE BORGUETO	PPL	29 12 S	51 30 W	77044	00
BORGUETO	PPL	29 12 S	51 30 W	77044	01
BORITÍ, CABECEIRA DO SEE BORITÍ, CABECEIRA DO	STM	20 47 S	55 12 W	77041	00
BORITÍ, RIBEIRÃO SEE BORITÍ, RIBEIRÃO	STM	22 36 S	55 14 W	77041	00
BORNOCEA, PONTA DA SEE BOTACEIA, PONTA DA	PT	23 48 S	45 49 W	77041	00
BORORE	RSTN	29 01 S	55 53 W	77044	01
BORRACHA	PPL	9 24 S	39 38 W	77032	01
BORRACHA, RIBEIRÃO SEE CAMPO GRANDE, RIBEIRÃO	STM	16 16 S	45 23 W	77033	00
BORRACHA, SERRA DA	ROGE	9 18 S	39 43 W	77032	01
BORRACHUDO, CÓRREGO	STM	19 51 S	48 06 W	77043	02
BORRACHUDO, IGARAPÉ DO	STM	6 28 S	58 09 W	77006	01
BORRACHUDO, RIACHO	STM	15 28 S	44 47 W	77033	01
BORRACHUDO, RIBEIRÃO SEE BORRACHUDO, RIACHO	STM	15 28 S	44 47 W	77033	00
BORRACHUDO, RIO	STM	18 12 S	45 16 W	77033	01
BORRAZOPOLIS	PPL	23 56 S	51 36 W	77042	01
BORRIGAS, RIBEIRÃO DOS	STM	19 29 S	42 45 W	77041	01
BOSQUE	PPL	6 38 S	41 45 W	77022	01
BOSQUE	PPL	21 17 S	47 23 W	77041	02
BOSQUE	PPL	32 04 S	52 11 W	77044	01
BOSQUE, CÓRREGO DO SEE BOSQUE, RIBEIRÃO DO	STM	21 16 S	47 29 W	77041	00
BOSQUE, RIBEIRÃO DO	STM	21 16 S	47 29 W	77041	02
BOSSOROCA	PPL	9 28 S	41 06 W	77032	01
BOSSOROCA	PPL	28 44 S	54 55 W	77044	00
BOTA, ILHA	ISL	1 24 S	61 47 W	77013	01
BOTA, RIBEIRÃO SEE BOTÓ, RIBEIRÃO	STM	8 38 S	49 24 W	77022	00
BOTAFOGO	PPL	9 27 S	68 20 W	77013	01
BOTAFOGO	PPL	5 42 S	63 18 W	77013	02
BOTAFOGO	PPL	8 15 S	73 10 W	77017	01
BOTAFOGO	PPL	8 27 S	69 33 W	77013	00
BOTAFOGO	MPL	20 59 S	48 33 W	77041	01
BOTAFOGO	PPL	21 23 S	43 17 W	77033	02
BOTAFOGO, PRAIA DE	SCH	22 57 S	43 11 W	77036	00
BOTAS	RSTN	29 23 S	54 11 W	77051	01
BOTAS, RIBEIRÃO DAS	STM	22 26 S	53 43 W	77041	01
BOTAS, RIO DAS SEE AGUAS, RIBEIRÃO DAS	STM	22 26 S	53 43 W	77041	00
BOTE, ARROIO DO	STM	32 14 S	53 48 W	77044	01
BOTELHO	PPL	21 21 S	48 46 W	77041	01
BOTELHO, IGARAPÉ	STM	5 10 S	69 34 W	77013	01
BOTELHO, LAGO DO	LK	0 38 N	51 40 W	77014	01
BOTELHOS	PPL	22 39 S	46 24 W	77043	01
BOTES, ILHA DOS	ISL	7 16 S	67 32 W	77021	01
BOTICA, CÓRREGO SEE BOTICA, RIO	STM	6 22 S	67 26 W	77052	00
BOTICA, RIO	STM	6 01 S	67 26 W	77052	01
BOTIJA, ILHA DA SEE GRANDE DA BOTIJA, ILHA	ISL	3 56 S	62 53 W	77019	00

APPROVED FOR RELEASE: 2007/02/20: CIA-RDP01-00707R000200050005-7

APPROVED FOR RELEASE: 2007/02/20: CIA-RDP01-00707R000200050005-7

BOTO, IGARAPÉ	STM	1	59	S	62	28	W	77013	01	BRACINHO	PPL	16	41	S	57	51	W	77091	01
BÓTO, IGARAPÉ DO	STM	7	03	S	71	28	W	77012	00	BRACINHO	PPL	19	36	S	54	18	W	77091	01
BOTÓ, RIBEIRÃO	STM	9	30	S	49	24	W	77092	01	BRACINHO, RIBEIRÃO DO SEE BRACINHO, RIO DO	STM	24	09	S	47	16	W	77041	00
BOTOQUEIRO, RIACHO SEE BATOQUEIRO, RIACHO	STM	4	06	S	39	15	W	77023	00	BRACINHO, RIO SEE CORREDEIRA, RIBEIRÃO	STM	15	02	S	47	09	W	77041	00
BOTORORI SEE SERRA AZUL	PPL	20	04	S	44	26	W	77093	00	BRACINHO, RIO DO	STM	24	09	S	47	16	W	77041	01
BOTOS	PPL	7	45	S	49	39	W	77015	01										
BOTOS, ILHA DOS	ISL	7	00	S	62	48	W	77019	01	BRAÇO	PPL	24	38	S	48	19	W	77041	01
BOTOS, LAGO DOS	LK	1	22	N	52	34	W	77016	01	BRAÇO, IGARAPÉ	STM	2	57	S	45	28	W	77091	01
BOTUCARAI	PPL	29	42	S	52	54	W	77044	01	BRAÇO, RIBEIRÃO DO SEE BRAÇO, RIO DO	STM	17	54	S	48	05	W	77092	00
BOTUCARAÍ, APROIO SEE BOTUCARAÍ, RIO	STM	30	00	S	52	46	W	77044	00	BRAÇO, RIO SEE VARGEM DO CEDRO, RIO	STM	27	42	S	48	38	W	77043	00
										BRAÇO, RIO DO	STM	13	21	S	39	10	W	77032	01
BOTUCARAÍ, CORILHA	HLL	29	35	S	52	55	W	77044	01										
BOTUCARAÍ, RIO	STM	30	00	S	52	46	W	77044	01	BRAÇO, RIO DO	STM	14	58	S	39	14	W	77032	01
BOTUCATU	PPL	22	32	S	48	26	W	77041	01	BRAÇO, RIO DO	STM	17	54	S	48	05	W	77092	01
BOTUCATU, SERRA DE	MTS	23	00	S	48	20	W	77041	01	BRAÇO, RIO DO	STM	27	11	S	48	30	W	77034	02
BOTUCUDO	PPL	24	25	S	51	07	W	77042	01	BRAÇO DA FARTURA, RIBEIRÃO	STM	23	41	S	48	40	W	77042	01
										BRAÇO DA FARTURA, RIO SEE BRAÇO DA FARTURA, RIBEIRÃO	STM	23	41	S	48	40	W	77042	00
BOTUÍÉPARO, CÓRREGO	STM	16	26	S	54	58	W	77091	00										
BOTUMIRIM	PPL	16	32	S	43	01	W	77093	01										
BOTUPORÃ	PPL	13	21	S	42	29	W	77032	01										
BOTUQUARA	PPL	13	49	S	42	52	W	77032	01	BRAÇO DA SARACURA, RIBEIRÃO	STM	12	25	S	42	32	W	77032	02
BOTURAMA SEE BOTURUNA	PPL	20	17	S	49	30	W	77041	00	BRAÇO DO CAJARI, RIO	STM	2	58	S	51	59	W	77016	01
										BRAÇO DO NORTE	PPL	13	49	S	39	25	W	77092	02
										BRAÇO DO NORTE	PPL	28	17	S	49	12	W	77043	01
BOTUROBI SEE SERRA AZUL	PPL	20	04	S	44	26	W	77093	00	BRAÇO DO NORTE, RIBEIRÃO	STM	14	41	S	39	28	W	77032	01
BOTUROCA, RIO SEE BRANCO, RIO	STM	23	56	S	46	27	W	77041	00										
BOTURUNA SEE BOTURUNA	PPL	20	17	S	49	30	W	77041	00										
BOTURUNA	PPL	20	17	S	49	30	W	77041	01	BRAÇO DO NORTE, RIO	STM	13	42	S	39	21	W	77032	02
BOTUTE-PARO, CORREGO SEE BOTUÍÉPARO, CÓRREGO	STM	16	26	S	54	58	W	77091	00	BRAÇO DO NORTE, RIO	STM	15	18	S	39	24	W	77092	01
										BRAÇO DO NORTE, RIO	STM	15	47	S	39	12	W	77092	02
										BRAÇO DO NORTE, RIO	STM	28	25	S	49	09	W	77043	01
BOTUVERÁ	PPL	27	13	S	48	09	W	77043	01	BRAÇO DO NORTE DIREITO, RIO	STM	22	43	S	41	30	W	77034	01
BOUDUINHA SEE BOQUEIRÃO	PPL	5	15	S	42	42	W	77032	00										
BOURECOCHE, RIO SEE BARACUHI, RIO	STM	2	10	N	59	55	W	77015	00	BRAÇO DO PEDROSO, RIBEIRÃO	STM	24	40	S	47	49	W	77041	01
BOVATINO, IGARAPÉ	STM	7	12	S	72	50	W	77013	01	BRAÇO DO POTINGA, RIO	STM	25	52	S	50	34	W	77042	01
BOYA, RIO SEE PATI, RIO	STM	3	41	S	67	37	W	77013	00	BRAÇO DO ROCHA, RIBEIRÃO SEE BARRA DO ROCHA, RIBEIRÃO	STM	14	12	S	39	36	W	77092	00
										BRAÇO DO SUL, CORREGO	STM	19	01	S	42	34	W	77034	01
BOZÃO, IGARAPÉ	STM	9	24	S	72	00	W	77012	01	BRAÇO DO SUL, CORREGO	STM	27	27	S	41	25	W	77034	02
BRABA SEE BRAVA	PPL	12	21	S	35	23	W	77032	00										
BRABO	PPL	9	09	S	37	26	W	77026	02										
BRAÇAJAI, RIO SEE BRAÇAJAÍ, RIO	STM	5	27	S	51	59	W	77015	00	BRAÇO DO SUL, RIO	STM	14	26	S	39	34	W	77032	01
BRACINHO	PPL	16	23	S	57	54	W	77091	01	BRAÇO DO SUL, RIO	STM	15	19	S	39	21	W	77032	01

APPROVED FOR RELEASE: 2007/02/20: CIA-RDP01-00707R000200050005-7

APPROVED FOR RELEASE: 2007/02/20: CIA-RDP01-00707R000200050005-7

BRAÇO DO SUL, RIO	STM	15 47 S	39 10 W	77032	01	BRANCA, SERRA	HLL	9 37 S	38 17 W	77032	01				
BRAÇO DO TROMBUDO	PPL	27 23 S	49 54 W	77043	01	BRANCA, SERRA	HLLS	16 33 S	42 35 W	77033	01				
BRAÇO FORTE, IGARAPÉ SEE						BRANCA, SERRA	MTS	10 26 S	39 51 W	77032	01				
BRAÇO GRANDE, IGARAPÉ	STM	3 43 S	48 49 W	77015	00	BRANCA, SERRA	RDGE	6 30 S	38 17 W	77000	02				
BRAÇO FORTE, RIO SEE						BRANCA, SERRA SEE									
BRAÇO DO NORTE, RIO	STM	13 40 S	39 21 W	77032	00	MOUNTAIN, SERRA DO	RDGE	7 52 S	37 15 W	77005	00				
BRAÇO GRANDE, IGARAPÉ	STM	3 43 S	48 49 W	77015	02										
						BRANCA, SERRA	RDGE	15 25 S	43 00 W	77033	01				
BRAÇO GRANDE, IGARAPÉ	STM	4 01 S	48 46 W	77015	01	BRANCA, SERRA	RDGE	17 33 S	47 01 W	77049	01				
BRAÇO GRANDE, RIBEIRÃO	STM	17 49 S	45 07 W	77033	01	BRANCA, SERRA	SPUR	7 36 S	37 50 W	77025	02				
BRAÇO GRANDE, RIBEIRÃO	STM	24 09 S	47 16 W	77041	01	BRANCA, SERRA	UPLD	6 05 S	45 47 W	77021	01				
BRAÇO GRANDE, RIBEIRÃO	STM	24 19 S	49 26 W	77041	01	BRANCAS, CORREGO DAS SEE									
BRAÇO GRANDE DO ARARTUNA, IGARAPÉ	STM	2 39 S	55 39 W	77015	01	BRANCAS, RIBEIRÃO DAS	STM	14 32 S	47 31 W	77052	00				
BRAÇO NORTE ESQUERDO, RIO	STM	20 32 S	41 31 W	77036	01	BRANCAS, RIBEIRÃO DAS	STM	14 32 S	47 31 W	77052	01				
BRACUI, RIO	STM	22 57 S	44 24 W	77035	01	BRANCO	PPL	13 34 S	39 54 W	77032	02				
BRAGA	PPL	27 37 S	53 45 W	77044	01	BRANCO SEE CERRO BRANCO	PPL	15 59 S	58 37 W	77031	00				
BRAGA	RSTP	6 34 S	35 26 W	77035	01	BRANCO SEE BARRO BRANCO	PPL	21 30 S	42 47 W	77035	00				
BRAGA, CAJEADO DO	STM	27 28 S	53 27 W	77044	01	BRANCO, CABO	CAPE	7 09 S	34 47 W	77025	01				
BRAGA, SERRA DO	HLL	7 12 S	38 38 W	77030	01	BRANCO, CACHOEIRA	FLLS	3 30 N	61 42 W	77014	01				
BRAGANÇA	PPL	1 03 S	46 46 W	77015	01	BRANCO, IGARAPÉ	STM	1 15 N	63 55 W	77013	01				
BRAGANÇA	PPL	20 35 S	46 46 W	77037	02	BRANCO, IGARAPÉ	STM	5 57 S	66 07 W	77013	01				
BRAGANÇA SEE BRAGANÇA PAULISTA	PPL	22 57 S	46 32 W	77041	00	BRANCO, IGARAPÉ	STM	7 38 S	72 53 W	77012	01				
						BRANCO, IGARAPÉ	STM	7 51 S	73 54 W	77012	01				
BRAGANÇA SEE ARIESTEU BRAGANÇA	PPL	30 42 S	55 21 W	77044	00	BRANCO, IGARAPÉ	STM	8 01 S	71 10 W	77012	01				
BRAGANÇA, CANAL DE	CHNM	0 28 S	48 00 W	77015	00	BRANCO, RIACHO SEE ITINGA, RIO	STM	4 25 S	47 30 W	77000	00				
BRAGANÇA, IGARAPÉ DO	STM	7 59 S	62 46 W	77013	01	BRANCO, RIBEIRÃO	STM	9 36 S	46 07 W	77021	01				
BRAGANÇA, ILHA	ISL	0 38 N	50 12 W	77015	00	BRANCO, RIO	STM	1 24 S	61 51 W	77014	01				
BRAGANÇA PAULISTA	PPL	22 57 S	46 34 W	77041	01	BRANCO, RIO	STM	1 54 S	55 21 W	77015	01				
BRAGANÇA PAULISTA	RSTN	22 57 S	46 33 W	77042	02	BRANCO, RIO	STM	2 29 S	56 14 W	77015	01				
BRAGANTINO, RIACHO	STMI	4 22 S	40 12 W	77033	01	BRANCO, RIO	STM	2 35 S	69 48 W	77015	02				
BRAJA PRETINHA SEE PRETO PEQUENO	PPL	11 19 S	46 40 W	77057	00	BRANCO, RIO	STM	4 19 S	70 07 W	77033	01				
BRANCA, CACHOEIRA	FLLS	0 29 N	61 53 W	77016	01	BRANCO, RIO	STM	6 41 S	64 41 W	77013	01				
BRANCA, ILHA	ISL	22 44 S	41 52 W	77035	02	BRANCO, RIO	STM	7 01 S	51 42 W	77015	01				
BRANCA, LAJE	RKY	23 09 S	44 20 W	77035	02	BRANCO, RIO	STM	7 44 S	68 46 W	77013	01				
BRANCA, PEDRA	MT	22 56 S	43 29 W	77016	02	BRANCO, RIO	STM	7 57 S	68 45 W	77013	01				
BRANCA, SERRA	HLL	6 50 S	40 22 W	77031	01	BRANCO, RIO	STM	8 36 S	73 07 W	77012	01				
BRANCA, SERRA	HLL	7 25 S	38 06 W	77025	01	BRANCO, RIO	STM	8 38 S	72 24 W	77012	01				
BRANCA, SERRA	HLL	8 42 S	36 20 W	77026	02	BRANCO, RIO	STM	9 09 S	53 40 W	77015	01				
BRANCA, SERRA	HLL	8 29 S	36 30 W	77027	01	BRANCO, RIO	STM	9 12 S	64 27 W	77011	01				

APPROVED FOR RELEASE: 2007/02/20: CIA-RDP01-00707R000200050005-7

APPROVED FOR RELEASE: 2007/02/20: CIA-RDP01-00707R000200050005-7

BRANCO, RIO SEE BRANCO, RIBEIRAO	STM	9 36 S	46 07 W	77021	00
BRANCO, RIO	STM	9 37 S	65 33 W	77051	01
BRANCO, RIO	STM	9 51 S	69 04 W	77011	01
BRANCO, RIO	STM	10 03 S	67 51 W	77012	00
BRANCO, RIO	STM	10 39 S	62 35 W	77031	01
BRANCO, RIO	STM	12 00 S	44 56 W	77032	01
BRANCO, RIO SEE SIMAO PEQUENO, RIO	STM	12 39 S	62 56 W	77011	00
BRANCO, RIO SEE SAO SIMAO, RIO	STM	12 42 S	69 04 W	77011	00
BRANCO, RIO	STM	12 56 S	60 52 W	77011	01
BRANCO, RIO	STM	13 41 S	60 44 W	77090	01
BRANCO, RIO	STM	15 05 S	57 15 W	77051	01
BRANCO, RIO	STM	21 00 S	57 48 W	77051	01
BRANCO, RIO	STM	22 59 S	43 29 W	77036	00
BRANCO, RIO	STM	23 56 S	46 27 W	77041	02
BRANCO, RIO	STM	24 09 S	46 48 W	77041	01
BRANCO, RIO	STM	24 12 S	51 31 W	77042	01
BRANCO, RIO	STM	24 20 S	47 00 W	77041	00
BRANCO, RIO	STM	25 14 S	48 52 W	77041	01
BRANCO, RIO SEE SOTEGIPE, RIO	STM	25 35 S	53 15 W	77042	00
BRANCO, SERRA SEE AIMORONS, SERRA	MT	4 08 N	60 10 W	77014	00
BRANCO DA CONCEICAO, RIO SEE BRANCO, RIO	STM	24 09 S	46 49 W	77041	00
BRANCO DE CIMA, RIO SEE BRANCO, RIO	STM	24 09 S	46 48 W	77041	00
BRANCO DE ITANHAEM, RIO SEE ITANHAEM, RIO	STM	24 12 S	46 48 W	77041	00
BRANDAO SEE CANABRAVA	PPL	9 40 S	59 21 W	77026	00
BRANDAO	PPL	22 17 S	49 35 W	77042	02
BRANDAO	PPL	22 41 S	38 51 W	77032	02
BRANDAO, CORREGO	STM	14 34 S	59 34 W	77041	01
BRANDAO, RIACHO	STMI	22 05 S	40 36 W	77032	02
BRANDAO, SERRA DO	MLLS	26 06 S	49 33 W	77042	02
BRANDURA	PPL	3 07 S	63 27 W	77021	02
BRANDUINHA	PPL	9 19 S	36 01 W	77027	01
BRANDUINHA	PPL	9 29 S	37 38 W	77027	02
BRANDUINHO, IGARAPE	STM	1 53 S	54 18 W	77033	01
BRANDUINHO, RIO	STM	0 24 N	60 19 W	77014	01
BRANDUINHO, RIO	STM	5 45 S	71 27 W	77033	01
BRAS	PPL	2 05 S	59 10 W	77013	01
BRAS	PPL	15 25 S	44 54 W	77049	01
BRAS, ILHA DO	ISL	5 11 S	48 25 W	77021	00
BRASA	PPL	7 09 S	42 56 W	77027	01
BRASABRANTES	PPL	16 26 S	49 23 W	77047	02
BRAS CUBAS	PPL	23 52 S	46 19 W	77041	01
BRAS DE PINA, ESTACAO	RSTN	22 50 S	43 17 W	77036	00
BRASIDA, BREJO DA	STMI	10 16 S	41 55 W	77032	02
BRASIL SEE BRAZIL, REPUBLIC OF THE UNITED STATES OF	PCLI	10 00 S	55 00 W	77000	00
BRASIL	PPL	4 31 S	73 27 W	77013	01
BRASIL	PPL	7 39 S	65 33 W	77013	01
BRASIL	PPL	21 35 S	46 54 W	77041	02
BRASIL SEE VILA BRASIL	PPL	22 22 S	54 34 W	77051	00
BRASIL, IGARAPE	STM	7 27 S	73 49 W	77013	01
BRASIL, PLANALTO DO SEE CENTRAL, PLANALTO	MLND	18 00 S	47 00 W	77030	00
BRASIL, REPUBLICA DOS ESTADOS UNIDOS DO SEE BRAZIL, REPUBLIC OF THE UNITED STATES OF	PCLI	10 00 S	55 00 W	77000	00
BRASILANDIA SEE BRASLANDIA	PPL	15 41 S	48 12 W	77053	00
BRASILANIA	PPL	16 01 S	49 32 W	77052	01
BRASILE SEE BRAZIL, REPUBLIC OF THE UNITED STATES OF	PCLI	10 00 S	55 00 W	77000	00
BRASILEIA	PPL	11 00 S	68 44 W	77017	01
BRASILEIRA	RSTN	23 08 S	41 47 W	77027	01
BRASILEIRA, RIACHO	STMI	4 02 S	42 51 W	77027	01
BRASILEIRAS	PPL	9 03 S	34 34 W	77026	02
BRASILEIRO, PLANALTO SEE CENTRAL, PLANALTO	MLND	18 00 S	47 00 W	77040	00
BRASIL SAUDOSO SEE FLORESTA	PPL	23 49 S	54 12 W	77051	00
BRASILIA	PPL	5 24 S	36 22 W	77034	01
BRASILIA SEE BRASILEIA	PPL	12 00 S	68 44 W	77017	00
BRASILIA	PPL	15 47 S	47 55 W	77043	01
BRASILIA	PPL	16 12 S	44 26 W	77033	01
BRASILIA SEE FORECATU	PPL	22 43 S	51 24 W	77042	00
BRASILIA	RSTN	22 27 S	49 13 W	77041	01
BRASILIA, LAGO DE	LK	15 48 S	47 52 W	77043	00

APPROVED FOR RELEASE: 2007/02/20: CIA-RDP01-00707R000200050005-7

APPROVED FOR RELEASE: 2007/02/20: CIA-RDP01-00707R000200050005-7

BLANK PAGE

APPROVED FOR RELEASE: 2007/02/20: CIA-RDP01-00707R000200050005-7

APPROVED FOR RELEASE: 2007/02/20: CIA-RDP01-00707R000200050005-7

-CONTINUED-

APPROVED FOR RELEASE: 2007/02/20: CIA-RDP01-00707R000200050005-7

APPROVED FOR RELEASE: 2007/02/20: CIA-RDP01-00707R000200050005-7

GAZETTEER

BRAZIL

4 OF 20

FSTC

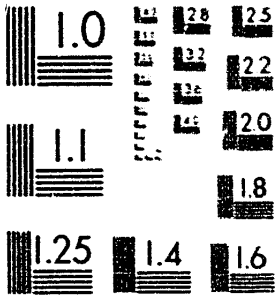

MICROCOPY RESOLUTION TEST CHART

XST HQ FORM 58 (13 FEB 80)

APPROVED FOR RELEASE: 2007/02/20: CIA-RDP01-00707R000200050005-7

APPROVED FOR RELEASE: 2007/02/20: CIA-RDP01-00707R000200050005-7

BRAZÍLIA LEGAL	PPL	5 49 S	55 36 W	77015	01
BRASILIEN SEE BRAZIL, REPUBLIC OF THE UNITED STATES OF	PCL1	10 00 S	55 00 W	77000	00
BRASILINO	PPL	17 21 S	49 28 W	77032	02
BRASIL LEITE	PPL	20 01 S	56 27 W	77044	01
BRASINO	PPL	30 38 S	51 44 W	77044	01
BRASÍOLA	RSTP	18 52 S	45 12 W	77033	01
BRASITÂNIA	PPL	20 08 S	50 19 W	77041	01
BRASLÂNDIA	PPL	15 41 S	48 12 W	77053	00
BRASÓPOLIS SEE BRAZÓPOLIS	PPL	22 28 S	45 37 W	77033	00
BRAS PIRES	PPL	20 51 S	43 19 W	77013	01
BRAÚNA	PPL	8 32 S	36 23 W	77026	02
BRAUNA	PPL	10 26 S	40 09 W	77032	01
BRAUNA	PPL	21 07 S	41 47 W	77035	02
BRAUNA	PPL	21 30 S	50 18 W	77041	01
BRAUNAL	PPL	22 06 S	57 46 W	77051	01
BRAUNAS	PPL	19 04 S	42 43 W	77033	01
BRAUNAS-DE-SUAN-MES SEE BRAUNAS	PPL	19 04 S	42 43 W	77033	00
BRAUNAT SEE BRAUNAL	PPL	22 06 S	57 46 W	77051	00
BRAVA	PPL	12 23 S	39 03 W	77032	02
BRAVA, CACHOEIRA	FLLS	16 42 S	59 53 W	77051	01
BRAVA, PONTA	PT	26 58 S	48 38 W	77043	01
BRAVA, PRAIA	BCH	22 50 S	43 11 W	77036	00
BRAVA, SERRA	SPUR	6 54 S	39 20 W	77023	01
BRAVA, RIACHO DAS	STMI	6 40 S	39 27 W	77023	01
BRAVO	PPL	12 09 S	39 28 W	77032	02
BRAVO	PPL	13 45 S	41 06 W	77017	02
BRAVO	PPL	13 56 S	40 32 W	77032	01
BRAVO, RAVANA DO	STM	9 03 S	70 46 W	77017	00
BRAVO, RIACHO DO	STMI	8 07 S	37 33 W	77026	01
BRAVO, RIO	STM	28 06 S	49 09 W	77041	01
BRAZ, ILHA DO SEE BRÁS, ILHA DO	ISL	5 32 S	48 25 W	77021	00
BRAZABRANTES SEE BRASABRANTES	PPL	16 26 S	49 23 W	77042	00
BRAZ DE PINA, ESTACAO SEE BRÁS DE PINA, ESTACAO	RSTN	22 50 S	43 17 W	77036	00
BRAZIDA, BREJO DA SEE BRASIDA, BREJO DA	STMI	10 16 S	43 53 W	77047	00
BRAZIL, PLATEAU OF SEE CENTRAL, PLANALTO	HLRO	18 00 S	47 00 W	77000	00

BRAZIL, PLATEAU OF SEE CENTRAL, PLANALTO	HLRO	18 00 S	47 00 W	77000	00
BRAZIL, REPUBLIC OF THE UNITED STATES OF (CONVENTIONAL)(1)	PCL1	10 00 S	55 00 W	77000	00
REPÚBLICA DOS ESTADOS UNIDOS DO BRASIL (PORTUGUESE)					
BRAZILIA SEE BRASÍLIA	PPL	16 12 S	44 26 W	77033	00
BRAZILIAN HIGHLAND, THE SEE CENTRAL, PLANALTO	HLRO	18 00 S	47 00 W	77000	00
BRAZILIAN HIGHLANDS SEE CENTRAL, PLANALTO	HLRO	18 00 S	47 00 W	77000	00
BRAZILIAN PLATEAU, THE SEE CENTRAL, PLANALTO	HLRO	18 00 S	47 00 W	77000	00
BRAZÓPOLIS	PPL	22 28 S	45 37 W	77033	01
BRAZ PIRES SEE BRÁS PIRES	PPL	20 51 S	43 19 W	77013	00
BRECHA SEE CRUZ DO MEIO	PPL	9 30 S	36 50 W	77027	00
BRETINHO SEE BREJINHO	PPL	9 06 S	38 17 W	77026	00
BREJO GRANDE SEE OSCO LEOPOLDINA	PPL	5 51 S	41 21 W	77022	00
BREJAL	PPL	25 07 S	49 29 W	77042	01
BREJÃO	PPL	5 46 S	42 33 W	77022	01
BREJÃO	PPL	6 14 S	46 28 W	77021	01
BREJÃO	PPL	6 34 S	41 28 W	77022	01
BREJÃO	PPL	6 46 S	44 23 W	77021	01
BREJÃO	PPL	7 02 S	48 56 W	77042	01
BREJÃO	PPL	7 11 S	48 14 W	77042	01
BREJÃO	PPL	7 12 S	48 06 W	77052	01
BREJÃO SEE SÃO PEDRO	PPL	7 50 S	46 34 W	77021	00
BREJÃO	PPL	8 42 S	45 22 W	77022	01
BREJÃO	PPL	9 03 S	36 29 W	77026	01
BREJÃO	PPL	9 44 S	46 08 W	77021	01
BREJÃO	PPL	10 57 S	45 49 W	77032	01
BREJÃO	PPL	11 48 S	42 24 W	77032	02
BREJÃO	PPL	12 03 S	44 52 W	77032	01
BREJÃO	PPL	12 53 S	41 56 W	77032	02
BREJÃO	PPL	12 59 S	46 28 W	77042	01
BREJÃO SEE BREJÕES	PPL	13 06 S	39 48 W	77032	00
BREJÃO	PPL	13 21 S	41 13 W	77032	01
BREJÃO	PPL	15 19 S	57 19 W	77041	01

APPROVED FOR RELEASE: 2007/02/20: CIA-RDP01-00707R000200050005-7

APPROVED FOR RELEASE: 2007/02/20: CIA-RDP01-00707R000200050005-7

BREJÃO	PPL	10 40 S	47 20 W	77033	01	BREJAUBA	BSTP	17 7 S	41 47 W	77033	01
BREJÃO	PPL	20 18 S	55 32 W	77031	01	BREJAUBA, CORREGO	STM	16 47 S	41 13 W	77033	02
BREJÃO	PPL	21 38 S	46 52 W	77041	02	BREJAUBA, CORREGO	STM	17 52 S	41 39 W	77033	02
BREJÃO	PPL	21 45 S	54 36 W	77041	01	BREJAUBA, CORREGO	STM	19 20 S	53 11 W	77033	02
BREJÃO	PPL	21 53 S	47 23 W	77041	01	BREJAUBA, RIBEIRAO	STM	18 56 S	42 25 W	77033	01
BREJÃO	PPL	22 02 S	47 25 W	77041	01	BREJAUBINHA	PPL	18 45 S	42 19 W	77033	01
BREJÃO	BSTN	23 07 S	48 43 W	77041	01	BREJAUBINHA, CORREGO	STM	15 26 S	41 27 W	77033	01
BREJÃO	BSTP	21 46 S	47 15 W	77041	01	BREJAUVA	PPL	23 50 S	47 57 W	77041	01
BREJÃO SEE TURVO, CORREGO DO	STM	11 10 S	47 02 W	77042	00	BREJETUBA	PPL	20 09 S	41 17 W	77034	01
BREJÃO, CORREGO	STM	11 17 S	48 19 W	77042	01	BREJETUBINHA	PPL	20 10 S	41 17 W	77034	02
BREJÃO, CORREGO	STM	15 19 S	57 19 W	77041	01	BREJINHO	PPL	5 11 S	35 21 W	77026	01
BREJÃO, CORREGO	STM	17 14 S	41 19 W	77033	02	BREJINHO	PPL	7 07 S	48 33 W	77032	01
BREJÃO, CORREGO	STM	19 38 S	55 14 W	77041	01	BREJINHO	PPL	7 12 S	40 00 W	77033	01
BREJÃO, CORREGO	STM	19 22 S	49 05 W	77033	02	BREJINHO	PPL	7 23 S	37 19 W	77026	01
BREJÃO, CÓRREGO	STM	19 24 S	49 46 W	77033	01	BREJINHO	PPL	8 09 S	46 01 W	77031	01
BREJÃO, CÓRREGO	STM	20 11 S	50 02 W	77041	01	BREJINHO	PPL	8 19 S	42 28 W	77032	01
BREJÃO, CORREGO DO	STM	14 42 S	52 57 W	77041	02	BREJINHO	PPL	8 38 S	37 11 W	77026	02
BREJÃO, IGARAPE	STM	6 56 S	48 17 W	77042	01	BREJINHO	PPL	8 52 S	46 02 W	77031	01
BREJÃO, RIBEIRAO	STM	6 56 S	48 09 W	77031	01	BREJINHO	PPL	8 53 S	36 25 W	77026	02
BREJÃO, RIBEIRAO SEE BREJÃO, IGARAPE	STM	6 56 S	48 17 W	77042	00	BREJINHO	PPL	9 06 S	38 17 W	77026	02
BREJÃO, RIBEIRAO	STM	6 59 S	46 52 W	77027	01	BREJINHO	PPL	9 41 S	48 36 W	77042	01
BREJÃO, RIBEIRAO SEE CANA BRAVA, RIO	STM	7 00 S	47 56 W	77041	00	BREJINHO	PPL	9 59 S	38 36 W	77032	01
BREJÃO, RIBEIRAO	STM	15 16 S	56 29 W	77041	01	BREJINHO	PPL	9 55 S	41 32 W	77042	01
BREJÃO, RIBEIRAO DO	STM	19 07 S	47 44 W	77033	01	BREJINHO	PPL	11 05 S	45 12 W	77032	02
BREJÃO, RIO SEE BREJÃO, IGARAPE	STM	6 56 S	48 17 W	77042	00	BREJINHO SEE BREJINHO DE NAZARE	PPL	11 01 S	48 36 W	77042	00
BREJÃO, RIO	STM	10 14 S	44 36 W	77042	01	BREJINHO	PPL	11 22 S	43 38 W	77042	01
BREJÃO, RIO	STM	13 15 S	39 42 W	77032	01	BREJINHO	PPL	12 06 S	40 50 W	77042	02
BREJÃO DA CAATINGA	PPL	10 26 S	40 52 W	77032	01	BREJINHO	PPL	12 21 S	39 32 W	77032	02
BREJÃO DA CATINGA SEE BREJÃO DA CAATINGA	PPL	10 26 S	40 52 W	77032	00	BREJINHO	PPL	12 44 S	40 45 W	77032	01
BREJÃO DAS GROTAS	PPL	10 39 S	40 28 W	77032	01	BREJINHO SEE BREJINHO DAS APEISTAS	PPL	14 17 S	42 51 W	77042	00
BREJÃO DE SANTA CRUZ SEE BREJÃO	PPL	9 03 S	36 29 W	77026	00	BREJINHO	PPL	14 40 S	42 56 W	77032	01
BREJATUBA	PPL	24 33 S	48 34 W	77047	01	BREJINHO, RIACHO	STMI	6 59 S	39 59 W	77023	01
BREJAUBA	PPL	19 12 S	43 09 W	77033	01	BREJINHO, RIACHO	STMI	7 04 S	38 57 W	77033	01
BREJAUBA	PPL	20 25 S	41 39 W	77033	02	BREJINHO, SERRA DO	HLL	9 18 S	36 32 W	77026	02
BREJAUBA SEE BREJETUBA	PPL	20 09 S	41 17 W	77034	00	BREJINHO, SERRA DO	RDGE	14 09 S	42 29 W	77032	01
						BREJINHO, SERRA DO	UPLD	9 59 S	41 23 W	77032	01

APPROVED FOR RELEASE: 2007/02/20: CIA-RDP01-00707R000200050005-7

APPROVED FOR RELEASE: 2007/02/20: CIA-RDP01-00707R000200050005-7

BREJINHO, SERRA DO	UPLD	9 57 S	38 38 W	77032	01
BREJINHO DAS AMETISTAS SEE BREJINHO DAS ANETISTAS					
BREJINHO DAS ANETISTAS	PPL	14 17 S	42 31 W	77032	00
BREJINHO DAS AMTISTAS	PPL	14 17 S	42 31 W	77032	01
BREJINHO DA SERRA NEGRA SEE SERRA NEGRA	PPL	12 02 S	43 30 W	77037	00
BREJINHO DE NAZARE	PPL	12 03 S	44 36 W	77037	01
BREJO	PPL	7 09 S	44 41 W	77021	01
BREJO	PPL	3 41 S	42 47 W	77021	01
BREJO	PPL	3 46 S	41 15 W	77023	02
BREJO	PPL	9 25 S	41 42 W	77027	01
BREJO SEE LAGOA SALES	PPL	7 16 S	43 55 W	77022	00
BREJO	PPL	8 19 S	42 50 W	77027	01
BREJO	PPL	8 13 S	45 59 W	77021	02
BREJO	PPL	9 33 S	35 20 W	77026	01
BREJO	PPL	8 42 S	36 02 W	77026	02
BREJO	PPL	7 12 S	39 31 W	77042	01
BREJO SEE PAULO AFONSO	PPL	9 21 S	38 14 W	77032	00
BREJO SEE BREJO DO GOMES	PPL	9 26 S	42 19 W	77032	00
BREJO	PPL	9 43 S	45 04 W	77022	01
BREJO SEE BREJAO	PPL	11 46 S	42 24 W	77032	00
BREJO	PPL	12 03 S	41 57 W	77032	02
BREJO	PPL	19 00 S	40 37 W	77032	01
BREJO SEE BARREIRO	PPL	13 17 S	42 48 W	77032	00
BREJO	PPL	17 20 S	41 47 W	77032	02
BREJO	PPL	15 48 S	45 52 W	77033	01
BREJO	PPL	16 25 S	41 07 W	77033	02
BREJO SEE BREJO BONITO	PPL	19 01 S	46 36 W	77033	00
BREJO SEE JACINA	PSTN	6 41 S	43 36 W	77021	00
BREJO, CORREGO DO	STM	17 25 S	46 52 W	77032	01
BREJO, CORREGO DO	STM	12 26 S	41 38 W	77032	02
BREJO, CORREGO DO	STM	16 30 S	44 24 W	77033	01
BREJO, CORREGO DO	STM	14 31 S	41 40 W	77033	02
BREJO, LAGOA DO	LK	20 55 S	46 00 W	77033	02
BREJO, RIACHO DO	STMI	8 08 S	42 49 W	77032	01
BREJO, RIACHO DO	STMI	8 43 S	44 55 W	77032	01
BREJO, RIACHO DO	STMI	12 25 S	40 24 W	77032	02
BREJO, RIACHO DO	STMI	13 08 S	43 04 W	77032	01
BREJO, RIBEIRAO SEE BREJAO, CORREGO	STM	11 17 S	48 19 W	77032	00
BREJO, SERRA DO	HLL	6 29 S	37 35 W	77029	01
BREJO, SERRA DO	HTS	22 24 S	43 03 W	77039	01
BREJO, SERRA DO	UPLD	9 37 S	36 34 W	77027	01
BREJO ALEGRE	PPL	20 02 S	44 39 W	77033	01
BREJO ALEGRE	PPL	21 08 S	50 10 W	77041	01
BREJO BONITO	PPL	19 01 S	46 36 W	77033	01
BREJO DA CANABRAVA	PPL	12 09 S	40 53 W	77032	01
BREJO DA CRUZ SEE BREJO DO CRUZ	PPL	6 21 S	37 30 W	77025	00
BREJO DA CRUZ, RIBEIRAO	STM	9 56 S	46 44 W	77052	02
BREJO DA FAMA	PPL	13 13 S	41 37 W	77032	02
BREJO DA MADRE DE DEUS	PPL	8 59 S	36 22 W	77026	01
BREJO DA MADRE DE DEUS, RIACHO DO SEE MADRE DE DEUS, RIACHO DA	STMI	7 59 S	36 15 W	77026	00
BREJO DA ONÇA	PPL	5 44 S	41 21 W	77022	01
BREJO DA PORTA	PPL	8 28 S	45 49 W	77021	01
BREJO DA ROÇA	PPL	8 14 S	45 39 W	77021	01
BREJO DAS ALMAS	PPL	16 23 S	41 31 W	77033	02
BREJO DAS ALMAS SEE FRANCISCO SA	PPL	16 28 S	43 50 W	77033	00
BREJO DA SERRA	PPL	10 06 S	43 16 W	77032	01
BREJO DA SERRA, VEREDA SEE SERRA, RIACHO DA	STMI	9 58 S	42 52 W	77042	00
BREJO DAS FREIRAS	PPL	6 42 S	39 31 W	77025	01
BREJO DAS MISSÕES	PPL	12 01 S	44 29 W	77032	01
BREJO DA TABOA SEE BREJO DA TABUA	PPL	10 24 S	42 35 W	77032	00
BREJO DA TABUA	PPL	10 28 S	42 35 W	77032	01
BREJO DE CIMA	PPL	13 15 S	41 35 W	77042	01
BREJO DE CIMA, CORREGO	STM	13 18 S	41 38 W	77032	02
BREJO DE SANTO INACIO	PPL	7 25 S	41 55 W	77022	02
BREJO DE SÃO CAETANO	PPL	14 39 S	44 02 W	77033	01
BREJO DE SÃO FELIX	PPL	5 24 S	43 24 W	77021	01
BREJO DE SÃO JOÃO	PPL	7 59 S	42 44 W	77022	01
BREJO DO AMPARO	PPL	15 26 S	44 24 W	77033	01
BREJO DO BORBO SEE BREJO DO BURGO	PPL	9 21 S	38 28 W	77032	00
BREJO DO BURGO	PPL	9 21 S	38 28 W	77032	01
BREJO DO BURITI SEE BURITI	PPL	10 01 S	43 02 W	77032	00
BREJO DO BURITI	PPL	14 19 S	46 02 W	77052	01

APPROVED FOR RELEASE: 2007/02/20: CIA-RDP01-00707R000200050005-7

APPROVED FOR RELEASE: 2007/02/20: CIA-RDP01-00707R000200050005-7

BREJO DO CRUZ	PPL	6 21 S	37 30 W	77025	01	BREJO GRANDE, SERRA DO	UPLD	12 07 S	44 34 W	77037	01
BREJO DO ESPIRITO SANTO SEE BREJO ESPIRITO SANTO	PPL	13 20 S	44 18 W	77032	00	BREJO JOÃO ALVES	PPL	12 23 S	43 41 W	77037	02
BREJO DO FOGO	PPL	15 14 S	42 04 W	77033	01	BREJO LARGO	PPL	11 02 S	46 32 W	77052	01
BREJO DO GOMES	PPL	9 26 S	42 10 W	77032	01	BREJO LOGO	PPL	8 13 S	45 49 W	77021	01
BREJO DO MATA-FOME	PPL	14 53 S	44 13 W	77033	01	BREJO LUISA DE BRITO	PPL	12 51 S	47 02 W	77052	01
BREJO DO MUTAMBAL	PPL	15 33 S	44 01 W	77033	01	BREJO LUIZA DE BRITO SEE BREJO LUISA DE BRITO	PPL	12 51 S	47 02 W	77052	00
BREJO DO SALTO	PPL	11 05 S	45 44 W	77032	01	BREJO NOVO SEE RAMPA DO JAPOIM	PPL	8 21 S	35 49 W	77034	00
BREJO DOS ALTOS	PPL	8 56 S	44 17 W	77027	01	BREJO NOVO	PPL	12 52 S	47 48 W	77032	02
BREJO DOS CASADOS	PPL	6 55 S	43 56 W	77027	01	BREJO NOVO	PPL	12 51 S	47 48 W	77032	01
BREJO DOS CAVALOS, CÓRREGO	STM	19 52 S	50 52 W	77013	00	BREJO PIQUI SEE PIQUI	PPL	15 14 S	43 07 W	77037	00
BREJO DOS MARQUES	PPL	12 46 S	41 48 W	77032	02	BREJO REDONDO	PPL	6 27 S	48 57 W	77021	01
BREJO DOS MARTIRES	PPL	15 07 S	43 07 W	77033	01	BREJO SANTO	PPL	7 29 S	39 09 W	77021	01
BREJO DOS SANTOS SEE BREJO SANTO	PPL	7 29 S	39 09 W	77029	00	BREJOS DOS PACHECOS	PPL	3 30 S	41 20 W	77023	02
BREJO DO TABULEIRO	PPL	7 06 S	41 45 W	77022	01	BREJO SECCO SEE ARARIPE	PPL	7 12 S	40 08 W	77023	00
BREJÕES	PPL	11 02 S	41 20 W	77032	02	BREJO SÉCO SEE ARARIPE	PPL	7 12 S	40 08 W	77023	00
BREJÕES	PPL	13 26 S	39 48 W	77032	01	BREJO SÉCO	PPL	9 58 S	40 21 W	77042	01
BREJÕES, RIO DOS SEE BREJÃO, RIO	STM	13 15 S	39 42 W	77032	00	BREJO SÉCO	PPL	10 10 S	40 18 W	77052	01
BREJO ESCURO	PPL	9 30 S	46 01 W	77021	02	BREJO VELHO	PPL	8 56 S	36 42 W	77026	01
BREJO ESPIRITO SANTO	PPL	13 20 S	44 18 W	77032	01	BREJO VELHO	PPL	12 29 S	43 58 W	77032	01
BREJO FECHADO	PPL	11 16 S	44 49 W	77042	01	BREJO VELHO, RIACHO	STM	12 42 S	43 26 W	77032	01
BREJO FEICHADO SEE BREJO FECHADO	PPL	11 16 S	44 49 W	77042	00	BREJO VERDE	PPL	11 48 S	44 59 W	77042	01
BREJO FUNDO, RIBEIRÃO	STM	9 43 S	47 59 W	77042	01	BREJO, PARANÁ DO SEE BREU, PARANÁ DO	STMA	3 17 S	44 02 W	77013	00
BREJO GRANDE SEE DIOGO LEOPOLDINA	PPL	5 51 S	41 21 W	77022	00	BREJO BRANCO SEE BREU BRANCO	RSTP	6 42 S	49 47 W	77015	00
BREJO GRANDE	PPL	7 15 S	39 44 W	77029	01	BREJOZINHO SEE BREJOZINHO	PPL	3 29 S	46 23 W	77013	00
BREJO GRANDE	PPL	10 02 S	38 32 W	77032	01	BREJUISTA, IGARAPÉ DO	STM	4 17 S	53 30 W	77015	01
BREJO GRANDE	PPL	13 26 S	36 28 W	77031	01	BRÉSIL SEE BRAZIL, REPUBLIC OF THE UNITED STATES OF	PCLI	10 00 S	55 00 W	77000	00
BREJO GRANDE SEE BREJÃO DAS GROTAS	PPL	10 39 S	40 28 W	77032	00	BRETA SEE DESTÉRRO	PPL	12 30 S	38 54 W	77032	00
BREJO GRANDE	PPL	11 18 S	40 45 W	77032	01	BRETANHA, ARROIO	STM	32 29 S	52 59 W	77044	01
BREJO GRANDE SEE RIO REAL	PPL	11 28 S	37 36 W	77032	00	BRETE	PPL	18 39 S	54 47 W	77031	01
BREJO GRANDE SEE IPUCABA	PPL	12 07 S	42 53 W	77032	00	BREU, IGARAPÉ DO	STM	8 13 S	52 57 W	77041	01
BREJO GRANDE	PPL	12 50 S	42 44 W	77032	01						
BREJO GRANDE	PPL	15 49 S	44 02 W	77033	01						
BREJO GRANDE, CORREGO	STM	15 18 S	42 37 W	77033	01	BREU, ILHA	ISL	1 08 S	61 52 W	77016	01
BREJO GRANDE, CORREGO DO	STM	21 21 S	47 56 W	77041	02	BREU, ILHA DO	ISL	2 38 S	50 34 W	77015	01
BREJO GRANDE, RIACHO DO	STMI	12 35 S	42 40 W	77032	01	BREU, ILHA DO	ISL	9 26 S	54 04 W	77035	01
BREJO GRANDE, RIBEIRÃO SEE BREJO GRANDE, CORREGO	STM	15 18 S	42 37 W	77033	00	BREU, ILHA DO	ISL	22 51 S	41 54 W	77035	01
						BREU, PARANÁ DO	STMA	9 12 S	46 01 W	77013	01

APPROVED FOR RELEASE: 2007/02/20: CIA-RDP01-00707R000200050005-7

APPROVED FOR RELEASE: 2007/02/20: CIA-RDP01-00707R000200050005-7

BREU, PONTÃO DO	MT	19 06 S	43 42 W	77033	01
BREU, RIO	STM	3 29 S	66 20 W	77019	01
BREU, RIO (BRAZILIAN RIO BREU (PERU)	STM	7 25 S	72 45 W	77000	01
BREU BRANCO	RSTP	6 52 S	49 40 W	77015	01
BREUZINHO	PPL	3 29 S	66 23 W	77019	01
BREVES	PPL	1 41 S	57 29 W	77015	01
BREVES, RIO DE	STMO	1 47 S	57 38 W	77015	01
BRIANE	RSTP	21 47 S	47 04 W	77041	02
BRIANEO SEE BRIANE	RSTP	21 47 S	47 04 W	77041	02
BRIGADA	PPL	6 43 S	39 24 W	77023	01
BRIGADEIRO, CACHOEIRA DO	FLLS	0 15 S	54 53 W	77015	01
BRIGADEIRO, RIO SEE BARRE, RIBEIRÃO DO	STM	15 40 S	58 33 W	77041	00
BRIGADEIRO JERÔNIMO, SERRA DO SEE SÃO JERÔNIMO, SERRA DE	UPLD	17 00 S	54 50 W	77041	00
BRIGADEIRO TOBIAS	PPL	23 30 S	47 22 W	77041	01
BRIGIDA, RIACHO DA	STMI	8 35 S	39 32 W	77026	01
BRIGIDA, RIO DA SEE BRIGIDA, RIACHO DA	STMI	8 35 S	39 32 W	77026	00
BRIGIDA, SERRA DA	SPUR	6 40 S	39 36 W	77023	01
BRIGIDO	PPL	21 25 S	46 13 W	77033	02
BRIQUE	PPL	0 51 N	50 06 W	77016	01
BRIQUE, ILHA DO	ISL	0 52 N	50 05 W	77016	01
BRILHANTE	PPL	15 59 S	55 06 W	77041	01
BRILHANTE	PPL	18 30 S	48 53 W	77033	01
BRILHANTE	PPL	20 30 S	54 12 W	77041	01
BRILHANTE	RSTH	21 27 S	55 08 W	77041	01
BRILHANTE, CACHOEIRA	FLLS	7 56 S	59 55 W	77019	01
BRILHANTE, RIO	STM	21 58 S	54 18 W	77041	00
BRILHANTE, SERRA DO	MTS	18 37 S	48 50 W	77033	02
BRILHANTINA	PPL	1 12 S	49 09 W	77015	01
BRINCO	PPL	21 55 S	41 45 W	77035	02
BRISKO	PPL	19 29 S	54 32 W	77041	01
BRIOSO SEE SANTAO VIDIGAL	PPL	22 48 S	53 10 W	77041	00
BRIOSO, CORREGO SEE FONTE VERMELHA, CÓRREGO	STM	19 24 S	54 22 W	77041	00
BRIOSO, RIBEIRÃO	STM	20 21 S	52 05 W	77041	01
BRITÂNIA	PPL	15 14 S	51 09 W	77042	01

BRILHANTE SEE BRILHANTE	PPL	15 59 S	55 06 W	77041	00
BRITO	PPL	6 52 S	36 41 W	77026	02
BRITO	PPL	12 36 S	36 47 W	77041	01
BRITO, IGARAPÉ DO	STM	2 19 S	44 24 W	77021	01
BRITO, SERRA DO	HLL	21 19 S	42 09 W	77030	01
BROCA	PPL	8 12 S	37 24 W	77026	02
BROCA	PPL	9 50 S	42 29 W	77042	01
BROCATO SEE SANTA CRUZ DA BARRA VELHA	PPL	7 49 S	38 10 W	77026	00
BROCHADOS, RIBEIRÃO DOS	STM	22 21 S	45 51 W	77033	02
BROCHEIRO SEE BROCHIER	PPL	29 31 S	51 38 W	77044	00
BROCHIER	PPL	29 31 S	51 38 W	77044	01
BROCOCO	PPL	7 53 S	38 06 W	77026	01
BROCO, DA ILHA DO	ISL	22 49 S	43 07 W	77034	00
BROCÓS	PPL	5 05 S	45 49 W	77021	01
BROCOTO SEE SANTA CRUZ DA BARRA VERDE	PPL	7 49 S	38 10 W	77026	00
BROCOTÓ SEE BROCOCO	PPL	7 53 S	38 06 W	77026	00
BROOSQUI	PPL	21 59 S	47 40 W	77041	01
BROOVSKY SEE BROOSQUI	PPL	20 59 S	47 40 W	77041	00
BROOWSKI SEE BROOSQUI	PPL	20 59 S	47 40 W	77041	00
BRONDÓ	PPL	12 59 S	39 36 W	77042	02
BROTAS SEE BROTAS DE MACAÚBAS	PPL	12 00 S	42 38 W	77042	00
BROTAS	PPL	16 17 S	43 42 W	77042	01
BROTAS SEE ACORIZAL	PPL	15 12 S	56 22 W	77051	00
BROTAS	PPL	22 17 S	48 07 W	77041	01
BROTAS, SERRA DE	MT	22 18 S	48 20 W	77041	01
BROTAS DE MACAÚBAS SEE BROTAS DE MACAÚBAS	PPL	12 00 S	42 38 W	77042	00
BROTAS DE MACAÚBAS	PPL	12 00 S	42 38 W	77042	01
BROTHERS, THE SEE ESPIGÕES	RVSV	3 53 S	32 22 W	77028	00
BRUACAS, RIBEIRÃO	STM	18 42 S	50 20 W	77042	02
BRUCES, RIO SEE BRANCO, RIO	STM	15 09 S	57 19 W	77041	00
BRUM, RIACHO DO	STMI	6 11 S	38 44 W	77023	01
BRUMADINHO	PPL	21 33 S	43 56 W	77033	02
BRUMADINHO	PPL	21 08 S	44 13 W	77033	01
BRUNADO	PPL	14 13 S	43 40 W	77042	01
BRUNADO	PPL	14 43 S	56 38 W	77041	01

APPROVED FOR RELEASE: 2007/02/20: CIA-RDP01-00707R000200050005-7

APPROVED FOR RELEASE: 2007/02/20: CIA-RDP01-00707R000200050005-7

BRUMADO	PPL	19 45 S	43 21 W	77033	01
BRUMADO SEE BRUMAL	PPL	19 43 S	43 27 W	77031	00
BRUMADO	PPL	21 37 S	44 18 W	77041	02
BRUMADO	RSTN	19 42 S	44 42 W	77041	01
BRUMADO	RSTN	22 39 S	46 47 W	77041	02
BRUMADO, CORREGO	STM	19 42 S	43 26 W	77033	02
BRUMADO, ISARAPE DO	STM	9 59 S	37 04 W	77032	01
BRUMADO, RIACHO	STMI	11 21 S	43 19 W	77042	01
BRUMADO, RIBEIRAO	STM	17 21 S	46 34 W	77042	01
BRUMADO, RIO	STM	14 05 S	41 19 W	77032	01
BRUMADO, RIO	STM	20 38 S	44 03 W	77033	01
BRUMADO DE ASSUNGUI SEE IBITURUNAN	PPL	11 55 S	42 45 W	77032	00
BRUMAL	PPL	19 59 S	43 27 W	77031	01
BRUNDUÍ	PPL	11 56 S	42 56 W	77032	01
BRUNO, MORRO DO	HLL	22 59 S	43 29 W	77036	00
BRUSCAS, RIACHO	STMI	7 24 S	38 34 W	77025	01
BRUSQUE	PPL	27 06 S	48 54 W	77043	01
BRUSQUE	PPL	20 15 S	40 23 W	77043	01
BRUSSAS, RIO SEE BRUSCAS, RIACHO	STMI	7 24 S	38 34 W	77025	00
BU	PPL	12 03 S	37 42 W	77037	02
BU, RIO	STMI	12 04 S	37 44 W	77032	01
BUAIQUARA, CACHOEIRA	FLLS	7 25 S	69 45 W	77013	01
BUARE SEE BUSRE	PPL	25 51 S	52 27 W	77042	00
BUARQUE SEE BUARQUE DE MACEDO	PPL	20 45 S	43 48 W	77033	00
BUARQUE DE MACEDO	PPL	20 45 S	43 48 W	77033	01
BUBU	PPL	20 17 S	40 24 W	77036	02
BUCHACHEBI, ISARAPE	STM	9 23 S	41 58 W	77034	01
BUCKLE, RANCH	RNCH	0 18 S	47 03 W	77055	01
BUCOA, ISARAPE	STM	0 22 S	46 06 W	77031	01
BUCUTUMA	PPL	12 40 S	42 49 W	77037	01
BUEIECORA, CORREGO SEE BOICARA, CORREGO	STM	22 47 S	44 36 W	77041	00
BUENA HORA SEE BOA HORA	PPL	11 42 S	43 09 W	77031	00
BUENA HORA	PPL	15 36 S	40 22 W	77041	00
BUENA VISTA, ARROIO SEE BOA VISTA, ARROIO DE	STM	18 30 S	59 21 W	77040	00
BUENA VISTA, MORRO SEE BOA VISTA, MORRO DA	HLL	16 17 S	39 29 W	77040	00

BUENA VISTA, RIO SEE BOA VISTA, ARROIO DE	STM	16 28 S	59 24 W	77040	02
BUENO	PPL	19 19 S	44 17 W	77041	01
BUENO	PPL	19 27 S	41 39 W	77033	01
BUENO, SERRA DO	HLLS	19 43 S	45 55 W	77033	01
BUENO ANDRADE SEE BUENO DE ANDRADA	PPL	21 40 S	48 19 W	77041	00
BUENO BRANDAO	PPL	22 27 S	46 21 W	77033	01
BUENO DE ANDRADA	PPL	21 40 S	48 19 W	77041	01
BUENO DE ANDRADE SEE BUENO DE ANDRADA	PPL	21 40 S	48 19 W	77041	00
BUENO DE ANDRADE	PPL	22 22 S	43 29 W	77035	01
BUENO DO PRADO	RSTN	17 33 S	44 05 W	77033	01
BUENOLÂNDIA	PPL	15 48 S	50 17 W	77042	01
BUENOPOLIS	PPL	17 54 S	44 11 W	77033	01
BUENÓPOLIS	RSTN	21 18 S	47 46 W	77041	01
BUENOS, RIBEIRÃO DOS	STM	22 51 S	45 16 W	77041	02
BUENOS, RIO DOS SEE BUENOS, RIBEIRÃO DOS	STM	22 51 S	45 16 W	77041	00
BUENOS AIRES	PPL	2 51 S	43 32 W	77021	01
BUENOS AIRES	PPL	6 07 S	44 55 W	77021	01
BUENOS AIRES	PPL	7 46 S	35 22 W	77026	01
BUENOS AIRES	PPL	8 30 S	72 53 W	77012	01
BUENOS AIRES	PPL	8 49 S	40 39 W	77024	02
BUENOS AIRES	PPL	9 36 S	42 49 W	77032	01
BUENOS AIRES	PPL	20 55 S	40 32 W	77034	02
BUENOS AIRES	PPL	22 19 S	50 13 W	77041	01
BUENOS AIRES, CACHOEIRA	FLLS	8 18 S	55 08 W	77019	01
BUENOS AIRES, CORREGO	STM	16 30 S	48 44 W	77042	02
BUENOS AIRES, ISARAPE	STM	9 17 S	61 44 W	77011	01
BUENOS AIRES, RIO	STM	6 10 S	47 04 W	77021	01
BUERARAMA SEE BUERARENA	PPL	14 57 S	39 19 W	77032	00
BUERARENA	PPL	14 57 S	39 19 W	77032	01
BUERES, BAIA DOS SEE BUGRES, BAIA DOS	LK	19 26 S	55 36 W	77041	00
BUFADEIRA	PPL	21 54 S	51 12 W	77042	01
BUFADEIRA, CORREDEIRA DA	RPDS	26 52 S	51 27 W	77042	01
BUGI	PPL	12 11 S	39 21 W	77032	02
BUGI, CÓRREGO DO	STM	19 02 S	45 26 W	77033	01

APPROVED FOR RELEASE: 2007/02/20: CIA-RDP01-00707R000200050005-7

APPROVED FOR RELEASE: 2007/02/20: CIA-RDP01-00707R000200050005-7

BUSIO	RSTN	20 42 S	45 23 W	77033	01
BUSIO, CÓRREGO SEE					
BUSIO, RIBEIRÃO DO	STM	22 25 S	50 47 W	77061	00
BUSIO, CÓRREGO DO	STM	20 45 S	50 44 W	77061	00
BUSIO, RIACHO DO	STMI	9 44 S	38 03 W	77032	01
BUSIO, RIBEIRAO	STM	19 56 S	54 17 W	77051	01
BUSIO, RIBEIRAO SEE					
BUGIOS, RIBEIRÃO DOS	STM	22 53 S	50 50 W	77061	00
BUSIO, RIBEIRÃO DO	STM	22 25 S	50 47 W	77061	01
BUSLO, SERRA DO	SPUR	22 07 S	45 16 W	77039	02
BUSIOS SEE BUSIO	RSTN	20 42 S	45 23 W	77033	00
BUSIOS, RIBEIRÃO DOS	STM	22 53 S	50 50 W	77061	01
BUSIO VERMELHO, RIO	STM	13 42 S	41 12 W	77011	01
BUSIU, CÓRREGO DO	STM	16 09 S	47 10 W	77041	01
BUSIÚ, CÓRREGO DO	STM	16 27 S	46 43 W	77052	01
BUSRE	PPL	19 25 S	42 15 W	77033	01
BUSRE	PPL	25 51 S	52 27 W	77062	04
BUSRE SEE BUGRES	PPL	24 04 S	50 14 W	77063	00
BUSRE	PPL	25 28 S	53 16 W	77064	01
BUSRE, CÓRREGO SEE					
CEDRO, CÓRREGO DO	STM	16 36 S	49 33 W	77052	00
BUSRE, CÓRREGO SEE BASRE, CÓRREGO	STM	17 44 S	48 53 W	77042	00
BUSRE, LAJEADO	STM	27 42 S	54 54 W	77044	01
BUSRE, MORRO DO	MT	25 58 S	48 51 W	77042	01
BUSRE, RIBEIRÃO DO	STM	19 40 S	48 33 W	77051	01
BUSRE, RIBEIRÃO DO	STM	18 32 S	41 58 W	77033	01
BUSRE, RIBEIRÃO DO	STM	19 25 S	42 12 W	77033	01
BUSRE, RIBEIRÃO DO SEE					
CAINSANN, RIBEIRÃO	STM	21 40 S	51 32 W	77041	00
BUSRE, RIBEIRÃO DO	STM	23 14 S	50 13 W	77042	01
BUSRE, RIO DO SEE PIRAPÓZINHO, RIO	STM	22 32 S	52 02 W	77061	00
BUSRES	PPL	24 04 S	50 14 W	77063	01
BUSRES, BAÍA DOS	LK	19 26 S	55 34 W	77051	01
BUSRES, CORIXA DOS SEE					
MORRO BRANCO, CÓRREGO	STM	16 39 S	58 29 W	77070	00
BUSRES, CÓRREGO DOS	STM	15 30 S	57 45 W	77051	01
BUSRES, LAGO DOS SEE					
BAGRES, LAGO DOS	LGR	1 58 N	59 38 W	77016	00
BUSRES, LAJEADO SEE BUSRE, LAJEADO	STM	27 42 S	54 54 W	77044	00
BUSRES, RIBEIRÃO SEE					
BARRES, RIBEIRÃO	STM	16 49 S	47 48 W	77042	00
BUSRES, RIO DOS	STM	15 04 S	57 11 W	77051	01
BUSRES, RIO DOS	STM	26 15 S	49 30 W	77043	01
BUSRES, RIO DOS	STM	28 59 S	49 09 W	77043	01
BUÍÁ, CACHOEIRA	FLLS	1 57 N	69 03 W	77013	01
BUIBUI, ILHA	ISL	1 51 S	46 54 W	77013	01
BUÍQUE	PPL	8 37 S	37 09 W	77026	01
BUÍQUE, SERRA DO	HLLS	8 38 S	37 14 W	77026	02
BUIUÇU, FURO	STMD	1 48 S	50 17 W	77013	03
BUIUÇU, IGARAPÉ	STM	6 19 S	57 49 W	77000	01
BUIUÇU, IGARAPÉ	STM	7 42 S	60 10 W	77011	02
BUIUÇU, ILHA	ISL	1 46 S	50 28 W	77015	03
BUIUIO	PPL	14 44 S	49 05 W	77052	03
BUJARU	PPL	1 31 S	48 01 W	77015	02
BUJARU, RIO	STM	1 35 S	47 58 W	77015	01
BUJUÍ, CACHOEIRA DO	FLLS	23 05 S	47 41 W	77041	01
BUJURÚ, LAGOA SEE BOJURU, LAGO DO	LGR	31 39 S	51 23 W	77044	00
BUJURÚ, PONTA SEE BOJURU, PONTA					
BULHA, RIO DA	STM	23 55 S	51 54 W	77042	01
BULHÕES	PPL	22 28 S	44 22 W	77015	01
BULTRIM SEE ALGOA DE POÇA	PPL	7 09 S	35 52 W	77025	00
BUMBU, RIBEIRÃO	STM	21 14 S	41 48 W	77035	02
BUPEVA	PPL	26 23 S	48 37 W	77043	01
BUPEVA	PPL	26 25 S	48 39 W	77043	02
BUQUIM	PPL	11 09 S	37 37 W	77031	01
BUQUIRA SEE MONTEIRO LOBATO	PPL	22 58 S	45 50 W	77041	00
BUQUIRA, RIO	STM	23 10 S	45 34 W	77041	01
BURACÃO	PPL	12 11 S	44 57 W	77032	01
BURACÃO	PPL	14 21 S	55 46 W	77051	01
BURACÃO	PPL	16 19 S	41 52 W	77033	02
BURACÃC	PPL	21 01 S	47 38 W	77041	02
BURACÃO, CÓRREGO	STM	19 43 S	48 54 W	77033	01
BURACICA	PPL	12 16 S	38 31 W	77033	01
BURACO, ARROIO DO	STM	29 03 S	51 19 W	77044	01
BURACO, CACHOEIRA DO	FLLS	1 12 S	54 32 W	77015	01
BURACO, CÓRREGO DO	STM	18 12 S	46 30 W	77037	02

APPROVED FOR RELEASE: 2007/02/20: CIA-RDP01-00707R000200050005-7

APPROVED FOR RELEASE: 2007/02/20: CIA-RDP01-00707R000200050005-7

BURACO, LAGO	LK	2 04 S	57 04 W	77013	01	BURITI	PPL	6 17 S	41 21 W	77032	01		
BURACO, MORRO DO	HLL	22 17 S	47 29 W	77041	01	BURITI SEE MURITI	PPL	7 13 S	39 23 W	77023	00		
BURACO D'ÁGUA	PPL	9 14 S	38 55 W	77032	02	BURITI	PPL	9 49 S	44 55 W	77022	01		
BURACO D'ÁGUA	PPL	10 28 S	40 32 W	77032	01	BURITI	PPL	10 01 S	43 02 W	77032	01		
BURACO D'ÁGUA	PPL	12 05 S	39 17 W	77032	02	BURITI SEE BURITIRANA	PPL	10 43 S	43 39 W	77032	00		
BURACO D'ÁGUA, RIACHO	STMI	9 14 S	38 54 W	77032	02	BURITI	PPL	12 07 S	41 08 W	77032	02		
BURACO DO BICHO	PPL	20 40 S	47 55 W	77033	01	BURITI	PPL	13 12 S	58 38 W	77051	01		
BURACO FRIO, SERRA DO	UPLD	19 19 S	40 04 W	77019	01	BURITI SEE SÃO JOSÉ	PPL	14 23 S	46 12 W	77052	00		
BURACOS, LAGOA DOS	LK	3 45 S	42 42 W	77022	02	BURITI	PPL	15 08 S	56 38 W	77041	01		
BURANHÉM	PPL	17 31 S	38 39 W	77032	01	BURITI	PPL	15 23 S	55 50 W	77041	01		
BURANHÉM	PPL	16 32 S	40 04 W	77032	01	BURITI	PPL	15 42 S	56 42 W	77051	01		
BURANHÉM, RIO	STM	16 27 S	39 04 W	77032	01	BURITI	PPL	15 55 S	56 47 W	77051	01		
BURANHEM, RIO SEE BURANHÉM, RIO	STM	16 27 S	39 04 W	77032	00	BURITI	PPL	16 27 S	53 27 W	77051	01		
BURARAMA	PPL	22 42 S	41 20 W	77034	01	BURITI SEE PÔRTO DO BURITI	PPL	17 17 S	46 28 W	77033	00		
BURGO AGRÍCOLA	PPL	5 22 S	49 12 W	77015	01	BURITI	PPL	18 15 S	54 30 W	77051	01		
BURI	PPL	12 12 S	39 10 W	77032	02	BURITI	PPL	19 19 S	56 51 W	77051	01		
BURI	PPL	12 31 S	38 26 W	77032	02	BURITI	PPL	20 37 S	47 42 W	77041	02		
BURI	PPL	23 48 S	48 35 W	77041	01	BURITI SEE CEVADOURO	PPL	21 09 S	55 39 W	77051	00		
BURI, CÓRREGO	STM	15 55 S	40 04 W	77032	02	BURITI	PPL	21 22 S	55 48 W	77051	01		
BURI, CÓRREGO DO	STM	16 13 S	39 29 W	77032	02	BURITI	PPL	25 22 S	52 40 W	77042	01		
BURI, RIACHO	STM	15 33 S	40 28 W	77032	01	BURITI	PPL	25 59 S	49 44 W	77042	02		
BURITÉ, RIO	STM	27 27 S	54 19 W	77044	01	BURITI	RSTN	19 23 S	48 03 W	77033	01		
BURITICHE	PPL	22 56 S	42 52 W	77035	01	BURITÍ SEE PALMEIRAS	PPL	15 39 S	57 15 W	77051	00		
BURI D'ÁGUA, RIBEIRÃO SEE BURI, CÓRREGO	STM	15 55 S	40 04 W	77032	00	BURITI, APOIO	STM	28 18 S	54 28 W	77044	01		
BURIETÉ	PPL	13 33 S	39 28 W	77032	01	BURITI, CABECEIRA DO	STM	20 47 S	55 12 W	77051	01		
BURIL, CÓRREGO DO	STM	18 10 S	40 49 W	77017	02	BURITI, CACHOEIRA	FLLS	2 07 N	55 54 W	77015	01		
BURIM TORTO, CÓRREGO	STM	17 32 S	52 12 W	77052	02	BURITI, CACHOEIRA	FLLS	3 10 N	52 13 W	77016	01		
BURIPI, LAJEADO DO SEE BURITIPI, RIO	STM	28 51 S	50 50 W	77044	00	BURITI, CACHOEIRA DO	FLLS	9 46 S	46 15 W	77021	01		
BURIPI, RIO	STM	28 41 S	50 50 W	77044	01	BURITI, CÓRREGO	STM	13 31 S	58 32 W	77041	01		
BURIS SEE BURIETÉ	PPL	13 33 S	39 28 W	77032	00	BURITI, CÓRREGO	STM	15 36 S	48 19 W	77031	01		
BURIS, CÓRREGO DOS	STM	17 33 S	40 13 W	77032	01	BURITI, CÓRREGO	STM	16 08 S	45 06 W	77019	01		
BURIS, RIO	STM	13 37 S	39 28 W	77032	02	BURITI, CÓRREGO	STM	16 19 S	54 56 W	77041	01		
BURIS DOS LOPES	PPL	13 31 S	39 28 W	77032	00	BURITI, CÓRREGO SEE BURITI GRANDE, CÓRREGO	STM	16 22 S	54 57 W	77051	00		
BURITAMA	PPL	21 23 S	50 08 W	77041	01	BURITI, CÓRREGO	STM	16 55 S	48 07 W	77052	02		
BURITAMA, CÓRREGO DA SEE BURITIRANA, CÓRREGO DA	STM	7 36 S	49 58 W	77052	00	BURITI, CÓRREGO	STM	17 02 S	49 04 W	77041	02		
BURITI	PPL	3 55 S	42 57 W	77021	01	BURITI, CÓRREGO	STM	17 09 S	48 38 W	77052	02		

APPROVED FOR RELEASE: 2007/02/20: CIA-RDP01-00707R000200050005-7

APPROVED FOR RELEASE: 2007/02/20: CIA-RDP01-00707R000200050005-7

BURITI, CÓRREGO	STH	17 12 S	49 39 W	77042	02
BURITI, CÓRREGO	STH	18 13 S	40 40 W	77037	02
BURITI, CÓRREGO	STH	18 18 S	54 39 W	77051	01
BURITI, CÓRREGO	STH	19 06 S	54 53 W	77041	01
BURITI, CÓRREGO	STH	19 38 S	49 46 W	77033	02
BURITI, CÓRREGO	STH	20 33 S	55 03 W	77051	01
BURITI, CÓRREGO SEE BURITI, RIBEIRÃO	STH	20 37 S	47 43 W	77041	00
BURITI, CÓRREGO	STH	21 18 S	55 52 W	77051	01
BURITI, CÓRREGO	STH	21 38 S	52 28 W	77051	01
BURITI, CÓRREGO	STH	21 39 S	52 52 W	77041	01
BURITI, CÓRREGO DO	STHI	12 38 S	42 38 W	77032	01
BURITI, CÓRREGO DO	STH	16 35 S	42 45 W	77033	01
BURITI, IGARAPÉ	STH	7 13 S	70 07 W	77019	01
BURITI, IGARAPÉ	STH	11 36 S	61 33 W	77011	01
BURITI, RIACHO	STHI	7 21 S	38 52 W	77023	01
BURITI, RIACHO DO	STHI	8 17 S	43 49 W	77022	01
BURITI, RIBEIRÃO	STH	10 58 S	50 25 W	77002	01
BURITI, RIBEIRÃO	STH	16 36 S	43 46 W	77033	01
BURITI, RIBEIRÃO	STH	20 36 S	55 14 W	77051	01
BURITI, RIBEIRÃO	STH	20 37 S	47 43 W	77041	02
BURITI, RIBEIRÃO DO	STH	18 45 S	47 24 W	77033	01
BURITI, RIBEIRÃO DO	STH	20 01 S	48 14 W	77033	01
BURITI, RIO	STH	3 17 S	42 07 W	77021	00
BURITI, RIO	STH	12 50 S	58 28 W	77051	02
BURITI, RIO	STH	14 23 S	46 34 W	77052	01
BURITI, VEREDA DO	STHI	10 52 S	43 29 W	77032	01
BURITI ALEGRE	PPL	18 09 S	49 03 W	77052	01
BURITI ALTO, CÓRREGO	STH	19 01 S	49 05 W	77033	02
BURITI BRAVO	PPL	5 50 S	43 50 W	77021	01
BURITI CERCADO	PPL	6 32 S	43 05 W	77021	02
BURITI COMPRIDO SEE SÃO JOSÉ DO BURITI	PPL	18 45 S	45 09 W	77033	00
BURITI COMPRIDO	PPL	6 40 S	43 37 W	77022	01
BURITI COMPRIDO, RIO SEE PONTINHA, CÓRREGO	STH	14 51 S	57 06 W	77051	00
BURITI CORTADO	PPL	5 11 S	43 06 W	77021	01
BURITICUPU, RIO	STH	4 17 S	46 33 W	77021	01
BURITI DA CACHOEIRA	PPL	19 43 S	44 32 W	77043	01
BURITI DO SOL, CÓRREGO	STH	19 08 S	48 48 W	77033	02
BURITI DOS LOPES	PPL	3 10 S	41 52 W	77022	01
BURITI FECHADO	PPL	15 14 S	56 58 W	77051	01
BURITI FECHADO, CÓRREGO	STH	18 41 S	48 48 W	77033	01
BURITI FELIZ, CÓRREGO	STH	19 13 S	39 38 W	77033	02
BURITI GRANDE	PPL	5 57 S	42 56 W	77022	01
BURITI GRANDE	PPL	6 13 S	47 10 W	77021	01
BURITI GRANDE	PPL	6 59 S	43 43 W	77022	01
BURITI GRANDE	PPL	6 59 S	43 43 W	77022	01
BURITI GRANDE	PPL	9 24 S	44 32 W	77022	01
BURITI GRANDE	PPL	19 15 S	44 35 W	77043	01
BURITI GRANDE	PPL	19 39 S	45 18 W	77043	01
BURITI GRANDE, CÓRREGO	STH	16 22 S	54 57 W	77041	01
BURITI GRANDE, CÓRREGO	STH	19 14 S	48 04 W	77033	02
BURITI GRANDE, RIACHÃO	STHI	9 24 S	44 32 W	77022	01
BURITI GRANDE, RIACHO	STHI	7 40 S	43 43 W	77 22	02
BURITI GRANDE, RIBEIRÃO	STH	8 48 S	48 01 W	77 42	01
BURITIRANA	PPL	10 43 S	43 39 W	77032	01
BURITIRANA	PPL	9 29 S	46 09 W	77021	01
BURITIRANA	PPL	7 15 S	48 13 W	77042	01
BURITIRANA, BREJO	STHI	10 46 S	45 56 W	77032	01
BURITIRANA, CÓRREGO DA	STH	7 36 S	49 08 W	77052	01
BURITIRANA, RIBEIRÃO DA	STH	11 55 S	60 23 W	77011	01
BURITIRANA, RIO SEE BURITIRANA, BREJO	STHI	10 46 S	45 56 W	77032	00
BURITIS	PPL	15 37 S	44 26 W	77033	01
BURITIS	PPL	16 40 S	44 01 W	77039	02
BURITIS SEE BURITI DA CACHOEIRA	PPL	19 03 S	44 32 W	77033	00
BURITIS SEE BURITIZAL	PPL	20 11 S	47 44 W	77041	00
BURITIS	RSTH	17 32 S	44 47 W	77033	01
BURITIS, CÓRREGO	STH	20 57 S	51 34 W	77041	02
BURITIS, RIBEIRÃO	STH	20 31 S	50 37 W	77041	01
BURITIS, RIO SEE BURITI, RIO	STH	14 23 S	46 34 W	77052	00
BURITISAL, LAGÃA SEE BURITIZAL, LAGOA	LK	13 54 S	56 27 W	77051	00
BURITI SÓ SEE BURITIZO	PPL	6 59 S	48 04 W	77052	00
BURITI-SÓ	PPL	10 29 S	46 02 W	77052	01

APPROVED FOR RELEASE: 2007/02/20: CIA-RDP01-00707R000200050005-7

APPROVED FOR RELEASE: 2007/02/20: CIA-RDP01-00707R000200050005-7

BURITI TORTO	PPL	5 17 S	46 01 W	77021	01
BURITI VERMELHO, CÓRREGO	STM	17 52 S	54 58 W	77051	01
BURITIZAL	PPL	0 50 N	50 07 W	77016	01
BURITIZAL	PPL	5 11 S	56 36 W	77019	01
BURITIZAL	PPL	15 44 S	54 27 W	77051	01
BURITIZAL	PPL	16 14 S	55 51 W	77051	01
BURITIZAL	PPL	20 11 S	47 44 W	77041	01
BURITIZAL	RSTN	20 41 S	52 11 W	77051	01
BURITIZAL, CACHOEIRA DO	FLLS	0 17 N	54 40 W	77015	01
BURITIZAL, IGARAPÉ	STM	3 57 S	46 08 W	77021	01
BURITIZAL, LAGOA	LK	13 54 S	56 27 W	77051	01
BURITIZEIRO	PPL	17 21 S	44 58 W	77043	01
BURITIZINHO	PPL	2 57 S	42 11 W	77021	01
BURITIZINHO	PPL	3 03 S	43 39 W	77021	01
BURITIZINHO	PPL	5 02 S	42 13 W	77022	02
BURITIZINHO	PPL	6 54 S	41 34 W	77022	01
BURITIZINHO	PPL	7 20 S	38 47 W	77023	01
BURITIZINHO	PPL	8 39 S	45 37 W	77022	02
BURITIZINHO	PPL	8 40 S	45 29 W	77022	02
BURITIZINHO	PPL	12 13 S	44 26 W	77032	01
BURITIZINHO	PPL	12 49 S	44 56 W	77037	01
BURITIZINHO	PPL	14 36 S	47 32 W	77052	02
BURITIZINHO, CÓRREGO	STM	13 35 S	55 30 W	77051	01
BURITIZINHO, CÓRREGO	STM	15 21 S	55 34 W	77051	01
BURITIZINHO, CÓRREGO	STM	15 26 S	56 15 W	77051	02
BURITIZO	PPL	6 59 S	48 04 W	77052	01
BURITURARAS	PPL	17 22 S	44 12 W	77019	01
BURITY SEE BURITI	PPL	3 55 S	42 57 W	77021	00
BURITY SEE MURITI	PPL	7 13 S	39 23 W	77023	00
BURITY SEE BURITI	PPL	15 23 S	55 50 W	77041	00
BURITY SEE BURITIS	PPL	15 37 S	46 26 W	77033	00
BURITY SEE BURITI	PPL	21 22 S	55 48 W	77051	00
BURITY, CÓRREGO SEE BURITI, RIBEIRÃO	STM	20 36 S	55 14 W	77051	00
BURITY, LAGEADO SEE BURITI, ARROIO	STM	28 18 S	54 28 W	77044	00
BURITY, RIO SEE BURITI, RIO	STM	3 17 S	42 07 W	77021	00
BURITY, RIO SEE BURITI, RIO	STM	12 30 S	58 28 W	77051	00

BURITY ALEGRE SEE BURITI ALEGRE	PPL	18 09 S	49 03 W	77042	00
BURITYBA-MIRIN SEE BIRITIBA-MIRIN	PPL	23 35 S	46 02 W	77041	00
BURITY BRAVO SEE BURITI BRAVO	PPL	5 50 S	43 50 W	77021	00
BURITY DOS LOPES SEE BURITI DOS LOPES	PPL	3 10 S	41 52 W	77022	00
BURITYS SEE BURITIZAL	PPL	20 12 S	47 44 W	77041	00
BURITYZAL, CACHOEIRA DE SEE BURITIZAL, CACHOEIRA DO	FLLS	0 17 N	54 40 W	77015	00
BURITYZAL SEE BURITIZAL	PPL	5 11 S	56 36 W	77015	00
BURIZEIRO	PPL	12 44 S	38 18 W	77042	01
BURIZINHO, CÓRREGO	STM	17 35 S	49 15 W	77032	02
BURIZINHO, RIBEIRÃO SEE BURIS, RIO	STM	13 57 S	39 28 W	77032	00
BURRA MORTA, IGARAPÉ	STM	12 19 S	61 05 W	37011	01
BURRO, RIBEIRÃO DO	STM	24 09 S	50 52 W	77042	01
BURRO BRANCO, RIO	STM	26 53 S	52 49 W	77043	01
BURUNHAÉM SEE BURANHÉM	PPL	16 32 S	40 04 W	77032	00
BURY SEE BURI	PPL	23 48 S	48 35 W	77041	00
BUSCA-VIDA	PPL	12 48 S	38 12 W	77032	01
BUSCA-VIDA	PPL	12 53 S	38 18 W	77032	00
BUSCO VIDA SEE BUSCA-VIDA	PPL	12 53 S	38 16 W	77032	00
BUSINA, ILHA SEE BUZINA, ILHA	ISL	1 35 S	44 49 W	77021	00
BÚSIOS, CABO DOS SEE BÚZIOS, CABO DOS	HOLD	22 44 S	41 53 W	77015	00
BUSSUTUBA, PONTA DO	PT	0 03 N	50 20 W	77015	01
BUTANTÃ	PPL	12 52 S	39 20 W	77032	02
BUTIÁ	PPL	27 07 S	50 50 W	77043	01
BUTIÁ	PPL	30 07 S	51 58 W	77044	01
BUTIÁ	RSTN	21 53 S	47 35 W	77041	02
BUTIÁ, ARROIO	STM	28 45 S	52 57 W	77044	01
BUTIÁ, ARROIO	STM	30 54 S	51 36 W	77044	01
BUTIÁ, ARROIO	STM	31 08 S	52 08 W	77044	01
BUTIÁ, RIO	STM	25 56 S	52 05 W	77042	01
BUTIÁ, RIO	STM	26 02 S	50 01 W	77043	01
BUTIÓ SEE BUTIÁ	PPL	30 07 S	51 58 W	77044	00
BUTUNY, RIO SEE BUTUÍ, RIO	STM	28 54 S	56 18 W	77044	00
BUTUNY-MIRIN, ARROIO SEE BUTUÍ-MIRIN, ARROIO	STM	28 54 S	55 54 W	77044	00
BUTUÍ, ARROIO SEE BUTUÍ, RIO	STM	28 54 S	56 18 W	77044	00

APPROVED FOR RELEASE: 2007/02/20: CIA-RDP01-00707R000200050005-7

APPROVED FOR RELEASE: 2007/02/20: CIA-RDP01-00707R000200050005-7

BUTUÍ, RIO	STM	28 54 S	56 10 W	77044	01
BUTUÍ-MIRIM, ARROIO	STM	28 54 S	55 54 W	77044	01
BUTUSSUCANGA, ILHA SEE BOIUÇUCANGA, ILHA					
BUSÉBIO DE OLIVEIRA SEE EUSÉBIO DE OLIVEIRA					
BUZINA, ILHA	ISL	0 23 N	49 46 W	77013	01
BUZINA, ILHA	ISL	1 35 S	44 49 W	77021	01
BÚZIOS SEE ARMAÇÃO DOS BÚZIOS	PPL	22 45 S	41 53 W	77035	00
BÚZIOS, CABO DOS	MCLD	22 44 S	41 53 W	77049	02
BÚZIOS, ILHA DOS	ISL	23 04 S	44 25 W	77035	02
BÚZIOS, ILHA DOS	ISL	23 48 S	45 08 W	77041	01

CA, RIO SEE CAÍ, RIO	STM	29 56 S	51 14 W	77044	00
CAA-GUAÇU	PPL	27 29 S	54 13 W	77044	01
CAAGUAÇU	PPL	23 26 S	47 31 W	77041	01
CAÃ-IARÉ, RIO	STM	27 24 S	54 13 W	77044	01
CAAMIRIM SEE MARINHAS	PPL	7 06 S	35 46 W	77035	00
CAAPIRANGA	PPL	3 10 S	51 13 W	77013	01
CAAPIRANGA, IGARAPÉ	STM	2 58 S	65 53 W	77013	01
CAAPIRANGA, IGARAPÉ	STM	4 16 S	64 28 W	77013	01
CAAPIRANGA, ILHA	ISL	0 37 N	61 36 W	77014	01
CAAPIRANGA, LAGO	LK	3 20 S	61 12 W	77013	01
CAAPUÃ SEE SÃO JOSÉ DO SARUGI	PPL	6 46 S	36 48 W	77025	00
CAAPORÃ	PPL	7 31 S	34 54 W	77025	01
CAARAPÃ SEE LAGUNA CARARÃ	PPL	22 27 S	55 01 W	77051	00
CAARAPÓ SEE CARAPÓ	PPL	22 38 S	54 48 W	77051	00
CAARAPO, CORREGO SEE CARAPÓ, ARROIO	STM	22 25 S	54 45 W	77041	00
CAATIBA	PPL	15 00 S	40 24 W	77032	01
CAATINGA	PPL	9 26 S	37 27 W	77027	02
CAATINGA	PPL	12 04 S	38 56 W	77032	01
CAATINGA	PPL	12 32 S	39 47 W	77032	01
CAATINGA	PPL	13 45 S	41 07 W	77032	02

CAATINGA	PPL	17 10 S	45 53 W	77033	01
CAATINGA, RIO DA	STM	17 10 S	45 52 W	77033	02
CAATINGA, SERRA DA	HLL	5 51 S	38 08 W	77024	01
CAATINGA DO GÓIS	PPL	5 26 S	37 47 W	77024	01
CAATINGA DO MIRANCA, RIACHO	STM	23 03 S	45 26 W	77042	01
CAATINGA DO MOURA SEE CATINGA DO MOURA	PPL	10 58 S	40 45 W	77032	00
CAATINGA DO MOURA, NASCENTE DA	STMI	10 54 S	40 56 W	77032	01
CAATINGA DO PORCO	PPL	7 48 S	42 38 W	77022	02
CAATINGAS SEE CATINGAS	PPL	13 34 S	39 59 W	77032	00
CABA, CACHOEIRA DA	FLLS	1 22 N	64 09 W	77013	01
CABAÇA	PPL	15 09 S	43 24 W	77032	01
CABAÇA, LAGO DA	LK	6 18 S	45 09 W	77021	01
CABAÇA, RIACHO	STMI	9 21 S	37 37 W	77027	02
CABAÇA DE MEL, CÓRREGO	STM	17 29 S	48 32 W	77042	02
CABAÇAL	PPL	16 01 S	58 32 W	77053	01
CABAÇAL, CÓRREGO	STM	16 10 S	55 31 W	77051	01
CABAÇAL, RIBEIRÃO DO	STM	19 19 S	48 30 W	77033	01
CABAÇAL, RIO	STM	16 00 S	57 42 W	77041	01
CABAÇA MEL, CÓRREGO SEE CABAÇA DE MEL, CÓRREGO	STM	17 28 S	48 32 W	77042	00
CABAÇAS	PPL	4 01 S	46 28 W	77024	02
CABAÇAS	PPL	9 13 S	38 23 W	77032	02
CABAÇAS	PPL	9 20 S	38 25 W	77032	02
CABAÇAS, CÓRREGO DAS	STM	19 05 S	48 57 W	77033	02
CABAÇAS, RIACHO	STMI	7 32 S	38 26 W	77025	01
CABAÇAS, RIO DAS SEE CACIMBAS, RIACHO	STMI	9 36 S	37 39 W	77027	00
CABAÇAS, SERRA DAS	HLL	6 50 S	38 52 W	77025	02
CABACEIRA SEE CABECEIRA	PPL	8 27 S	38 02 W	77026	00
CABACEIRA	PPL	9 13 S	39 43 W	77032	02
CABACEIRA SEE CABACEIRO	PPL	9 56 S	37 07 W	77031	00
CABACEIRA	PPL	10 11 S	43 18 W	77032	02
CABACEIRA SEE CABECEIRA	PPL	10 43 S	43 04 W	77032	00
CABACEIRA SEE CABACEIRAS	PPL	11 30 S	42 20 W	77032	00
CABACEIRA, ILHA	ISL	16 00 S	40 14 W	77033	01
CABACEIRA NOVA, RIO SEE CABECEIRA NOVA, RIO	STM	12 19 S	46 13 W	77012	00

APPROVED FOR RELEASE: 2007/02/20: CIA-RDP01-00707R000200050005-7

APPROVED FOR RELEASE: 2007/02/20: CIA-RDP01-00707R000200050005-7

CABACEIRAS	PPL	5 32 S	35 24 W	77024	01
CABACEIRAS	PPL	7 30 S	36 17 W	77029	01
CABACEIRAS	PPL	33 30 S	62 20 W	77042	01
CABACEIRAS	PPL	21 41 S	47 57 W	77041	01
CABACEIRAS, RIBEIRÃO DAS	STM	21 35 S	47 59 W	77041	01
CABACEIRAS DO PARAGUAÇU	PPL	12 33 S	39 11 W	77032	01
CABACEIRO	PPL	9 56 S	37 07 W	77031	02
CARAÇOL, RIACHO SEE CABAÇA, RIACHO	STMI	9 21 S	37 57 W	77027	00
CARAÇU, IGARAPÉ DO	STM	5 46 S	59 12 W	77013	01
CARACIARA, LAGO	LK	3 20 S	60 10 W	77013	01
CABANAS	PPL	8 25 S	36 21 W	77024	01
CABANAS, MORRO DAS	HLL	8 24 S	36 16 W	77026	01
CABANGA, CÓRREGO	STM	12 25 S	38 32 W	77042	02
CABANGE	PPL	9 26 S	36 28 W	77027	02
CABARI, IGARAPÉ	STM	0 09 N	69 41 W	77013	01
CABARI, IGARAPÉ	STM	0 16 N	69 50 W	77013	01
CABEÇA	PPL	9 58 S	36 04 W	77027	02
CABEÇA SEE CABEÇO	PPL	10 30 S	36 25 W	77031	00
CABEÇA	PPL	22 21 S	47 41 W	77041	02
CABEÇA, PENSÃO DA	STM	22 27 S	47 39 W	77041	02
CABEÇA, SERRA DA	HLL	10 39 S	38 04 W	77032	01
CABEÇA, VEREDA DA	STMI	9 51 S	43 49 W	77022	01
CABEÇA D'ANTA	PPL	25 10 S	49 05 W	77042	01
CABEÇA DE ANTA, CACHOEIRA	FLLS	4 57 S	48 30 W	77013	01
CABEÇA DE BOI	PPL	6 56 S	35 32 W	77032	01
CABEÇA DE BOI	PPL	10 49 S	45 10 W	77022	01
CABEÇA DE BOI, VEREDA DA	STM	10 46 S	44 56 W	77022	02
CABEÇA DE HOMEM, RIO	STM	12 53 S	39 17 W	77032	02
CABEÇA DE NEGRO, MORRO	HLL	12 50 S	38 49 W	77032	02
CABEÇA DE PORCO, RIACHO	STM	9 13 S	36 04 W	77027	02
CABEÇA DE TOUPO	PPL	16 07 S	53 57 W	77041	01
CABEÇA DO BOI, ILHA	ISL	10 43 S	48 26 W	77042	01
CABEÇA DO HOMEM, RIO SEE CABEÇA DE HOMEM, RIO	STM	12 53 S	39 17 W	77032	00
CABEÇA-NO-TEMPO	PPL	9 42 S	43 49 W	77022	01
CABEÇA NO TEMPO, VEREDA DA SEE CABEÇA, VEREDA DA	STMI	9 51 S	43 49 W	77022	00
CABEÇAS	PPL	12 36 S	39 02 W	77032	01
CABEÇA SECA, LAGO SEE TUPECACA, LAGOA	LK	15 54 S	57 42 W	77051	00
CABECEIRA	PPL	3 14 S	62 27 W	77021	01
CABECEIRA	PPL	8 27 S	38 02 W	77026	02
CABECEIRA	PPL	9 16 S	46 42 W	77021	02
CABECEIRA SEE CARREIRO	PPL	9 31 S	46 30 W	77021	00
CABECEIRA SEE CABACEIRA	PPL	10 33 S	43 18 W	77032	00
CABECEIRA	PPL	10 43 S	43 04 W	77031	01
CABECEIRA	PPL	18 45 S	44 46 W	77041	01
CABECEIRA, CÓRREGO	STM	18 40 S	55 14 W	77041	01
CABECEIRA ALTA DO FORMOSO	PPL	19 04 S	53 07 W	77042	01
CABECEIRA APA SEE CABECEIRA DO APA	PPL	22 01 S	55 46 W	77051	00
CABECEIRA BENTO GOMES	PPL	15 48 S	56 35 W	77051	01
CABECEIRA DA LAJE	PPL	7 13 S	47 15 W	77021	01
CABECEIRA DE CHAFARIZ, TRAVESSÃO DA	RPDS	6 43 S	58 21 W	77000	01
CABECEIRA DE PEDRAS	PPL	12 10 S	46 13 W	77032	01
CABECEIRA DO APA	PPL	22 01 S	55 46 W	77041	01
CABECEIRA DO IPUITÃ	PPL	23 26 S	55 16 W	77041	01
CABECEIRA DO OLHO	PPL	15 05 S	47 12 W	77032	01
CABECEIRA DO RIACHÃO	PPL	8 04 S	45 46 W	77022	01
CABECEIRA DO SALSAL, IGARAPÉ	STM	4 17 S	62 28 W	77013	01
CABECEIRA DO UTINGA	PPL	12 01 S	41 03 W	77032	02
CABECEIRA ESTRELA SEE ESTRELA	PPL	22 18 S	55 50 W	77051	00
CABECEIRA FUNDA	PPL	20 58 S	55 02 W	77041	01
CABECEIRA GRANDE	PPL	13 13 S	44 40 W	77032	01
CABECEIRA GROSSA, CÓRREGO	STM	8 03 S	47 50 W	77052	01
CABECEIRA LIMPA	PPL	21 35 S	53 51 W	77041	01
CABECEIRA NOVA, RIO	STM	11 19 S	46 13 W	77032	01
CABECEIRA RIO MANSO	PPL	15 38 S	55 19 W	77051	01
CABECEIRAS	PPL	4 29 S	42 19 W	77022	01
CABECEIRAS	PPL	9 34 S	44 14 W	77022	01
CABECEIRAS	PPL	15 48 S	46 59 W	77042	01
CABECEIRA SÃO DOMINGOS	PPL	22 05 S	55 01 W	77051	01
CABECEIRAS DE PEDRAS SEE CABECEIRA DE PEDRAS	PPL	12 10 S	46 13 W	77032	00
CABECEIRAS DO PARAGUAÇU SEE CABACEIRAS DO PARAGUAÇU	PPL	12 33 S	39 11 W	77032	00
CABECEIRA VELHA	PPL	11 19 S	46 20 W	77032	01

APPROVED FOR RELEASE: 2007/02/20: CIA-RDP01-00707R000200050005-7

APPROVED FOR RELEASE: 2007/02/20: CIA-RDP01-00707R000200050005-7

CABECEIRA VELHA, RIO	STH	11 11 S	46 09 W	77052	02
CABECEIRINHA	PPL	6 59 S	47 33 W	77021	01
CABE CHICO	PPL	5 47 S	57 22 W	77033	01
CABECINHA	PPL	20 38 S	47 09 W	77041	02
CABEÇO	PPL	6 57 S	41 19 W	77052	01
CABEÇO	PPL	10 30 S	36 29 W	77031	01
CABEÇOS, RIACHO DOS SEE CACIMBAS, RIACHO	STHI	9 36 S	37 39 W	77037	00
CABEÇOS, RIO DOS SEE CACIMBAS, RIACHO	STHI	9 36 S	37 39 W	77037	00
CABEÇOS, SERRA DOS	HLL	4 13 S	37 44 W	77000	01
CABEÇUDA, PONTA DA SEE CABEÇUDA, PONTA DA	PT	23 23 S	44 50 W	77041	00
CABEÇUDA	RSTH	28 27 S	48 50 W	77043	04
CABEÇUDA, PONTA	PT	23 50 S	45 13 W	77041	01
CABEÇUDA, PONTA DA	PT	23 23 S	44 50 W	77041	02
CABEÇUDA, RIACHO	STHI	9 31 S	39 28 W	77052	01
CABEÇUDAS	PPL	26 57 S	48 39 W	77043	01
CABEÇUDAS, PONTA DAS	PT	26 55 S	48 37 W	77043	04
CABEÇUDO SEE CABEÇUDA	RSTH	28 27 S	48 50 W	77043	00
CABEÇUDO, PONTA SEE CABEÇUDA, PONTA	PT	23 50 S	45 13 W	77041	00
CABEÇUDO, RIO	STH	0 13 N	63 37 W	77013	01
CABEÇUDO, RIO	STH	14 08 S	46 57 W	77052	01
CABEDELLO SEE CABEDELO	PPL	6 58 S	34 50 W	77025	00
CABEDELO	PPL	6 58 S	34 50 W	77325	01
CABEDELOS SEE CABEDELO	PPL	6 58 S	34 50 W	77025	00
CABELEIRA	PPL	8 27 S	36 07 W	77026	01
CABELEIRA, RIACHO	STHI	8 28 S	36 05 W	77026	02
CABELEIRA, RIBEIRÃO SEE CABELEIRA, RIO	STH	17 58 S	50 20 W	77052	00
CABELEIRA, RIO	STH	17 58 S	50 20 W	77052	01
CABELLEIRA, RIBEIRÃO SEE CABELEIRA, RIO	STH	17 58 S	50 20 W	77052	00
CABELLO DE VELHA, BAHIA SEE CABELO DA VELHA, BAÍA	BAY	1 45 S	44 42 W	77021	00
CABELLUCA, ILHA SEE CABELUCA, ILHA	ISL	3 52 S	32 25 W	77028	00
CABELLUDO, RIBEIRÃO SEE SERROTE, RIBEIRÃO	STH	20 41 S	52 37 W	77051	00
CABELO	PPL	12 37 S	38 16 W	77017	02
CABELO, RIACHO DO	STHI	5 05 S	36 08 W	77026	01
CABELO DA CUIA	PPL	10 18 S	39 04 W	77017	01
CABELO DA VELHA, BAÍA	BAY	1 45 S	44 42 W	77021	01
CABELO DA VELHA, RIO	STH	1 43 S	44 47 W	77021	01
CABELO DE VELHA, RIO SEE CABELO DA VELHA, RIO	STH	1 43 S	44 47 W	77021	00
CABELO NEGRO, RIACHO	STHI	5 19 S	37 28 W	77026	01
CABELUCA, ILHA	ISL	3 52 S	32 25 W	77028	02
CABELUDO, RIBEIRÃO SEE SERROTE, RIBEIRÃO	STH	20 41 S	52 37 W	77051	00
CABETUTU, IGARAPÉ SEE CABETUTU, RIO	STH	6 20 S	57 39 W	77015	00
CABETUTU, RIO	STH	6 20 S	57 39 W	77015	01
CABIÚNA	PPL	23 23 S	50 45 W	77042	02
CABIÚNAS	PPL	22 18 S	41 43 W	77045	01
CABIXI, CABECEIRA DO	STH	12 59 S	60 12 W	77051	01
CABIXI, IGARAPÉ	STH	12 08 S	63 06 W	77011	00
CABIXI, RIO SEE CABIXI, IGARAPÉ	STH	12 08 S	63 06 W	77011	00
CABIXI, RIO SEE BRANCO, RIO	STH	13 41 S	60 44 W	77000	00
CABIXIS, RIO DOS	STH	14 19 S	59 00 W	77041	01
CABIXY, RIO SEE BRANCO, RIO	STH	13 42 S	60 44 W	77000	00
CABO	PPL	8 17 S	35 02 W	77026	01
CABO BARCELO, APOIO SEE BARCELO, APOIO	STH	53 19 S	53 03 W	77066	00
CAPOCLO	PPL	4 37 S	41 45 W	77032	01
CABOCLO SEE AFRÂNIO	PPL	8 33 S	41 00 W	77026	04
CABOCLO	PPL	8 50 S	43 07 W	77022	02
CABOCLO	PPL	8 53 S	37 24 W	77026	01
CABOCLO	PPL	9 32 S	37 32 W	77027	01
CABOCLO	PPL	9 42 S	41 32 W	77012	01
CABOCLO SEE CABOCÓ	PPL	12 34 S	39 00 W	77032	00
CABOCLO	PPL	12 52 S	39 07 W	77032	02
CABOCLO	PPL	13 39 S	41 18 W	77032	02
CABOCLO, IGARAPÉ	STH	8 52 S	71 46 W	77012	01
CABOCLO, RIBEIRÃO	STH	8 42 S	49 23 W	77052	01
CABOCLO, RIO SEE CABOCLO, RIBEIRÃO	STH	8 42 S	49 23 W	77052	00

APPROVED FOR RELEASE: 2007/02/20: CIA-RDP01-00707R000200050005-7

APPROVED FOR RELEASE: 2007/02/20: CIA-RDP01-00707R000200050005-7

CABOCLO, SERRA DO	HLL	6 42 S	39 21 W	77023	01
CABOCLO, SERRA DO	HLL	8 14 S	36 25 W	77026	02
CABOCLO, SERRA DO	MT	10 48 S	41 29 W	77012	01
CABOCLO DE FORA	PPL	13 12 S	38 59 W	77012	02
CABOCLOS	PPL	15 51 S	39 46 W	77032	01
CABOCLOS, MORRO DOS	MT	22 57 S	43 31 W	77016	00
CABOCLOS, RIACHO	STMI	4 42 S	41 07 W	77023	02
CABOCLOS, SERRA DOS	SPUR	5 15 S	39 42 W	77023	01
CABOCO SEE CABOTO	PPL	12 45 S	38 29 W	77012	00
CABOCÓ	PPL	12 34 S	39 00 W	77032	00
CABOCÓ	PPL	12 42 S	38 58 W	77032	02
CABO DO CAMPO	PPL	8 21 S	36 53 W	77026	02
CABO DO CAMPO	PPL	8 21 S	36 59 W	77026	02
CABO DO CAMPO	PPL	8 43 S	37 18 W	77026	02
CABO DO PASTO SEE GUERENA	PPL	10 05 S	36 31 W	77027	00
CABOEIRANA, SERRA SEE CAPOEIRANA, SERRA	UPLD	19 35 S	43 05 W	77033	00
CABO FRIO	PPL	22 53 S	42 01 W	77015	01
CABO FRIO, ILHA DO	ISL	23 00 S	41 59 W	77015	01
CABOGE, RIACHO	STM	9 10 S	36 35 W	77026	02
CABO JOÃO	PPL	16 16 S	51 40 W	77052	01
CABORÉ	PPL	9 12 S	42 31 W	77022	01
CABORÉ, ILHA DO	ISL	10 56 S	42 59 W	77042	01
CABORI	PPL	0 22 N	67 17 W	77013	01
CABO SEVERINO	RSTP	22 58 S	44 15 W	77015	01
CABOTO	PPL	12 45 S	38 29 W	77012	00
CABOTÓ	PPL	12 56 S	38 56 W	77012	02
CABOTÓ	RSTN	12 56 S	38 55 W	77012	02
CABO VERDE	PPL	21 28 S	46 24 W	77033	01
CABO VERDE, RIBEIRÃO DO	STM	21 20 S	46 32 W	77033	01
CABO VERDE, RIO	STM	21 .5 S	45 57 W	77013	01
CABO VÍTOR, IGARAPÉ	STM	7 31 S	73 45 W	77012	01
CABRA, RIACHO DA SEE COBRA, RIACHO DA	STMI	6 35 S	36 46 W	77024	00
CABRAL	PPL	15 30 S	55 48 W	77041	01
CABRAL, PARANÁ DO	STM	2 47 S	57 14 W	77013	01
CABRAL, SERRA DO	HLLS	17 45 S	44 22 W	77013	01
CABRÁLIA	PPL	12 49 S	41 48 W	77012	01
CABRÁLIA SEE CABRÁLIA PAULISTA	PPL	22 28 S	49 20 W	77041	00
CABRALIA, RANIA SEE CABRÁLIA, BAÍA	BAY	16 18 S	39 01 W	77032	00
CABRÁLIA, BAÍA	BAY	16 18 S	39 01 W	77032	01
CABRÁLIA PAULISTA	PPL	22 28 S	49 20 W	77041	01
CABRANCAS SEE CARRANCAS	RSTN	21 31 S	44 45 W	77033	00
CABRAS	RSTN	22 52 S	46 53 W	77041	01
CABRAS, CÓRREGO DAS	STMI	4 22 S	38 15 W	77023	02
CABRAS, ILHA DAS	ISL	23 11 S	45 02 W	77041	02
CABRAS, ILHOTE DAS	ISL	23 44 S	45 02 W	77041	02
CABRAS, SERRA DAS	RDGE	22 52 S	46 51 W	77041	02
CABREIRA, RIBEIRÃO DA SEE CACHOEIRA, RIBEIRÃO DA	STM	23 32 S	49 39 W	77042	00
CABREIRO	PPL	4 37 S	37 50 W	77023	01
CABREIRO	PPL	19 24 S	41 03 W	77032	01
CABRESTO, IGARAPÉ	STM	3 41 S	48 27 W	77015	01
CABRESTOS	PPL	23 23 S	46 16 W	77033	01
CABREÚVA	PPL	23 27 S	47 43 W	77041	02
CABREÚVA	PPL	23 18 S	47 08 W	77041	01
CABRITO, CÓRREGO	STM	18 44 S	51 18 W	77042	01
CABRITOS	PPL	21 14 S	44 43 W	77033	01
CABRITOS, MORRO DOS	HLL	22 58 S	43 12 W	77016	00
CABRITUBA SEE CURITUBA VELHA	PPL	10 38 S	37 56 W	77041	00
CABROBÓ	PPL	8 31 S	39 19 W	77026	01
CABUÇU	PPL	12 01 S	38 06 W	77032	02
CABUÇU	PPL	12 47 S	38 47 W	77032	01
CABUÇU	PPL	22 50 S	42 55 W	77035	01
CABUÇU, MORRO DO	MT	22 56 S	43 33 W	77016	00
CABUÇU, RIACHO DO	STMI	12 00 S	38 06 W	77032	01
CABUÇU, RIO	STM	12 23 S	38 38 W	77032	02
CABUÇU, RIO	STM	22 59 S	43 37 W	77016	00
CABUÇU, RIO	STMI	12 01 S	38 12 W	77032	01
CABUÇU DE CIMA, RIO	STM	23 31 S	46 33 W	77041	01
CABUGI	RSTP	5 43 S	36 18 W	77024	01
CABUÍZINHO, RIACHO	STMI	12 14 S	38 03 W	77032	02
CABURÍ	PPL	6 46 S	57 32 W	77015	01
CABURÍ, RIO	STM	6 27 S	57 21 W	77015	01
CABURAÍ, MONTE	MT	5 16 N	60 12 W	77000	01
CABURAI-TEPE SEE CABURAÍ, MONTE	MT	5 16 N	60 12 W	77000	00

APPROVED FOR RELEASE: 2007/02/20: CIA-RDP01-00707R000200050005-7

APPROVED FOR RELEASE: 2007/02/20: CIA-RDP01-00707R000200050005-7

CABURU	PPL	23 06 S	44 21 W	77035	01
CABURY, RIO SEE CACABURY, RIO	STM	0 17 S	65 44 W	77013	00
CABUSAL, RIBEIRÃO	STM	19 16 S	43 00 W	77031	01
CABUSSÚ SEE CARUÇU	PPL	22 50 S	42 55 W	77035	00
CABUSSÚ, RIO SEE CARUÇU, RIO	STM	22 59 S	43 37 W	77036	00
CÁ-CÁ, RIBEIRÃO	STM	20 02 S	50 59 W	77041	01
CÁ CÁ, RIBEIRÃO DA	STM	22 46 S	44 19 W	77032	02
CAÇABU	PPL	10 40 S	38 55 W	77037	01
CAÇACUEIRA, ILHA	ISL	1 30 S	48 46 W	77021	01
CAÇADA, RIO SEE CAÇADOR, RIO	STM	23 16 S	44 41 W	77035	00
CAÇADA REAL	PPL	5 08 N	60 43 W	77016	01
CAÇADOR, CÓRREGO	STM	19 31 S	51 05 W	77042	01
CAÇADOR, RIO	STM	25 15 S	50 08 W	77051	01
CAÇADOR, RIO	STM	23 16 S	44 41 W	77035	01
CAÇADOR SEE UBIRAJARA	PPL	22 34 S	49 39 W	77041	00
CAÇADOR SEE IRITUPORANGA	PPL	22 45 S	49 47 W	77035	00
CAÇADOR	PPL	26 47 S	51 00 W	77049	01
CAÇADOR, CÓRREGO	STM	19 57 S	48 37 W	77033	02
CAÇADOR, LAGOA DO	LK	17 55 S	40 30 W	77033	02
CAÇADOR, RIBEIRÃO SEE CAÇADOR, RIO	STM	26 37 S	50 43 W	77043	00
CAÇADOR, RIO	STM	26 08 S	52 50 W	77042	01
CAÇADOR, RIO	STM	26 37 S	50 43 W	77043	01
CAÇAIA	PPL	1 24 S	48 57 W	77019	01
CAÇAL SEE COCAL	PPL	12 26 S	44 39 W	77032	00
CAÇAMBA	PPL	9 23 S	36 36 W	77027	01
CAÇAMBÉ, RIO	STM	22 59 S	43 25 W	77036	00
CAÇAMBINHA	PPL	9 13 S	36 35 W	77027	02
CAÇANAL, IGARAPÉ	STM	11 29 S	61 24 W	77011	01
CAÇANJE, LAGOA DA	LGN	14 00 S	48 55 W	77032	02
CAÇAO VERMELHO, CANAL DO	STMC	22 59 S	43 41 W	77036	00
CAÇAPAVA	PPL	23 06 S	45 43 W	77041	01
CAÇAPAVA SEE CAÇAPAVA DO SUL	PPL	30 30 S	53 30 W	77044	00
CAÇAPAVA, SERRA DE	HLL	31 45 S	53 20 W	77044	01
CAÇAPAVA DO SUL	PPL	30 30 S	53 30 W	77044	01
CAÇAPAVA VELHA	PPL	23 07 S	45 39 W	77042	01
CAÇARATIBA	PPL	17 19 S	43 02 W	77033	01
CACARÉ, RIACHO	STMI	6 44 S	38 29 W	77025	01
CAÇAREMA	PSTP	16 03 S	43 35 W	77033	01
CAÇAREMO SEE CAÇAREMA	PSTP	16 03 S	43 35 W	77033	00
CAÇAROCA	PPL	20 24 S	40 23 W	77034	02
CAÇARPOAGONSA SEE CASSARANGONGO	PPL	12 36 S	38 37 W	77032	00
CAÇAS, BARANÁ DAS	STMS	0 48 N	61 40 W	77016	01
CACATU	PPL	29 19 S	49 45 W	77042	01
CAÇATUBA, RIACHO	STMI	7 59 S	35 33 W	77026	01
CAÇATUBA, RIO SEE CAÇATUBA, RIACHO	STMI	7 59 S	35 33 W	77026	00
CACAÚ SEE COCAÚ	PPL	8 39 S	35 16 W	77026	00
CACAU, CÓRREGO DO	STM	5 36 S	47 29 W	77021	01
CACAU, IGARAPÉ	STM	7 15 S	70 09 W	77019	01
CALAU, ILHA DO	ISL	4 31 S	49 19 W	77013	01
CACAU, RIBEIRÃO DO	STM	11 24 S	61 55 W	77011	01
CACAOAL SEE CACOAL	PPL	1 59 S	46 13 W	77021	00
CACAUAL, IGARAPÉ	STM	1 36 S	46 59 W	77015	01
CACAUAL, IGARAPÉ SEE CACAUAL, IGARAPÉ	STM	1 36 S	46 59 W	77015	00
CACAUZINHO, CÓRREGO	STM	1 32 S	47 18 W	77021	01
CACERU	RSTP	22 39 S	43 11 W	77035	01
CACEQUI	PPL	29 53 S	54 49 W	77044	01
CACEQUI, RIO	STM	29 52 S	54 54 W	77044	01
CACEQUY SEE CACEQUI	PPL	29 53 S	54 49 W	77044	00
CACEQUY, RIO SEE CACEQUI, RIO	STM	29 53 S	54 54 W	77044	00
CÁCERES	PPL	16 04 S	47 41 W	77051	01
CACETE	PPL	7 06 S	45 20 W	77021	01
CACHA, CÓRREGO DA SEE CACHOEIRA, CÓRREGO DA	STM	21 42 S	51 30 W	77041	00
CACHÉ, RIACHO	STM	12 59 S	40 32 W	77032	01
CACHAMBI, MINAS DO	MLS	22 54 S	43 23 W	77036	00
CACHAMBÚ SEE CARAMBU	PPL	27 10 S	52 52 W	77063	00
CACHA PREGOS	PPL	13 07 S	38 47 W	77032	01
CACHA TORTA SEE CACHOEIRA TORTA	PPL	20 20 S	42 29 W	77033	00
CACHÉ	PPL	8 27 S	42 24 W	77022	02
CACHÉ, RIACHO DO	STMI	8 29 S	42 17 W	77022	02
CACHEADO, RIACHO	STM	12 39 S	45 06 W	77032	01
CACHEADO, RIO SEE CACHEADO, RIACHO	STM	12 39 S	45 06 W	77032	00
CACHEIRA, PONTA DA SEE CACHOEIRA, PONTA DA	PT	20 31 S	29 20 W	77016	00

APPROVED FOR RELEASE: 2007/02/20: CIA-RDP01-00707R000200050005-7

APPROVED FOR RELEASE: 2007/02/20: CIA-RDP01-00707R000200050005-7

CACHEIRO SEE					
CACHOEIRO DE ITAPEMIRIM	PPL	20 51 S	41 06 W	77096	00
CACHEMIRA, SERRA DA	HLL	7 48 S	36 19 W	77000	02
CACHIMBA	PPL	29 37 S	49 21 W	77042	01
CACHIMBAO, ILHA DO	ISL	10 25 S	36 32 W	77027	02
CACHIMBO	PPL	5 53 S	44 19 W	77021	01
CACHIMBO	PPL	8 57 S	54 54 W	77019	01
CACHIMBO	PPL	18 28 S	43 39 W	77093	01
CACHIMBO SEE CACHIMBOS	RSTP	9 40 S	44 18 W	77021	00
CACHIMBO, CORREDEIRA DO	RPDS	10 54 S	48 31 W	77092	01
CACHIMBO, CORREGO DO	STM	18 51 S	90 08 W	77093	01
CACHIMBO, IGARAPÉ	STM	1 12 S	57 13 W	77015	01
CACHIMBO, ILHA DO	ISL	10 53 S	48 26 W	77092	01
CACHIMBO, SERRA DO					
CACHIMBOS	RSTP	3 40 S	44 18 W	77021	01
CACHIMBOS SEE CACHIMBO	PPL	18 28 S	43 39 W	77093	00
CACHIMBOS, RIACHO DOS	STMI	4 32 S	41 45 W	77092	01
CACHIMBOS, RIO	STM	4 12 S	44 19 W	77021	01
CACHINAOA SEE CAXINAUÁ	PPL	8 43 S	71 53 W	77012	00
CACHINAUA SEE CAXINAUÁ	PPL	8 43 S	71 53 W	77012	00
CACHIPOUR, CAPE SEE					
CASSIPORÉ, CABO	CAPE	3 55 N	51 07 W	77016	00
CACHIRI, SAUT	FLLS	3 43 N	51 57 W	77000	00
CACHO DO MOLEIRO	PPL	12 25 S	41 38 W	77092	02
CACHO DOS MOLEIROS SEE					
CACHO DO MOLEIRO	PPL	12 25 S	41 38 W	77092	00
CACHOEIRA, SERRA DA SEE					
CACHOEIRA, SERRA DA	RDGE	18 34 S	48 45 W	77095	00
CACHOEIRA SEE CACHOEIRA DO ARARI	PPL	1 01 S	48 58 W	77015	00
CACHOEIRA	PPL	3 00 S	52 14 W	77019	01
CACHOEIRA	PPL	3 05 S	44 01 W	77021	01
CACHOEIRA	PPL	3 19 S	44 46 W	77021	01
CACHOEIRA	PPL	4 57 S	43 02 W	77023	02
CACHUEIRA SEE SOLONÓPOLE	PPL	5 44 S	39 31 W	77023	00
CACHOEIRA	PPL	6 54 S	35 29 W	77025	01
CACHOEIRA	PPL	7 02 S	40 08 W	77029	01
CACHOEIRA	PPL	7 13 S	48 23 W	77092	01
CACHOEIRA	PPL	7 17 S	44 21 W	77027	01
CACHOEIRA	PPL	7 41 S	49 59 W	77093	01
CACHOEIRA	PPL	7 43 S	42 43 W	77027	01
CACHOEIRA	PPL	8 00 S	36 39 W	77026	02
CACHOEIRA	PPL	8 04 S	37 13 W	77026	02
CACHOEIRA	PPL	8 05 S	37 11 W	77026	02
CACHOEIRA	PPL	8 13 S	36 02 W	77026	02
CACHOEIRA SEE HENRIQUE DIAS	PPL	8 17 S	37 11 W	77026	00
CACHOEIRA	PPL	8 28 S	36 53 W	77026	02
CACHOEIRA	PPL	8 36 S	33 09 W	77012	01
CACHOEIRA SEE CACHOEIRA DO ROBERTO	PPL	8 39 S	41 08 W	77026	00
CACHOEIRA	PPL	8 44 S	37 05 W	77026	02
CACHOEIRA	PPL	9 15 S	45 44 W	77022	01
CACHOEIRA	PPL	9 24 S	40 51 W	77092	01
CACHOEIRA	PPL	9 36 S	37 07 W	77027	02
CACHOEIRA	PPL	11 07 S	45 55 W	77092	02
CACHOEIRA	PPL	11 18 S	40 49 W	77092	02
CACHOEIRA	PPL	11 55 S	45 33 W	77092	01
CACHOEIRA	PPL	12 36 S	42 40 W	77092	01
CACHOEIRA	PPL	12 36 S	38 58 W	77092	01
CACHOEIRA	PPL	12 50 S	38 20 W	77092	01
CACHOEIRA	PPL	13 04 S	45 46 W	77092	01
CACHOEIRA	PPL	13 08 S	41 36 W	77092	01
CACHOEIRA	PPL	13 26 S	42 30 W	77092	01
CACHOEIRA	PPL	13 26 S	46 50 W	77092	01
CACHOEIRA	PPL	13 45 S	39 30 W	77092	02
CACHOEIRA	PPL	13 45 S	40 12 W	77092	02
CACHOEIRA	PPL	14 25 S	55 39 W	77061	01
CACHOEIRA	PPL	15 10 S	57 02 W	77093	01
CACHOEIRA	PPL	15 54 S	59 22 W	77061	01
CACHOEIRA	PPL	15 56 S	54 34 W	77051	01
CACHOEIRA	PPL	16 36 S	41 29 W	77093	02
CACHOEIRA SEE CACHOEIRA DE GOIÁS	PPL	16 44 S	50 38 W	77052	00
CACHOEIRA	PPL	16 44 S	48 11 W	77052	01
CACHOEIRA	PPL	18 59 S	43 47 W	77093	01
CACHOEIRA	PPL	19 33 S	54 35 W	77051	01
CACHOEIRA	PPL	19 58 S	54 03 W	77051	01

APPROVED FOR RELEASE: 2007/02/20: CIA-RDP01-00707R000200050005-7

APPROVED FOR RELEASE: 2007/02/20: CIA-RDP01-00707R000200050005-7

CACHOEIRA	PPL	20 02 S	51 48 W	77051	01
CACHOEIRA	PPL	20 12 S	49 09 W	77033	02
CACHOEIRA	PPL	20 12 S	47 25 W	77041	02
CACHOEIRA	PPL	20 13 S	44 17 W	77033	01
CACHOEIRA SEE IRUPI	PPL	20 23 S	41 38 W	77034	00
CACHOEIRA	PPL	20 35 S	47 12 W	77041	01
CACHOEIRA	PPL	20 40 S	49 18 W	77033	02
CACHOEIRA SEE PEDRA CANGA	PPL	20 40 S	55 49 W	77051	00
CACHOEIRA	PPL	20 57 S	49 09 W	77033	02
CACHOEIRA	PPL	20 59 S	46 15 W	77033	02
CACHOEIRA	PPL	21 08 S	47 02 W	77033	02
CACHOEIRA	PPL	21 09 S	49 22 W	77033	02
CACHOEIRA SEE FREI EUSTÁQUIO	PPL	21 12 S	49 22 W	77033	00
CACHOEIRA	PPL	21 12 S	55 59 W	77051	01
CACHOEIRA	PPL	21 12 S	41 40 W	77035	02
CACHOEIRA	PPL	21 32 S	41 55 W	77035	02
CACHOEIRA SEE CACHOEIRA DE EMAS	PPL	21 55 S	47 21 W	77041	00
CACHOEIRA	PPL	22 32 S	46 19 W	77033	00
CACHOEIRA SEE CACHOEIRA PAULISTA	PPL	22 40 S	49 01 W	77041	00
CACHOEIRA	PPL	23 20 S	49 16 W	77042	01
CACHOEIRA	PPL	23 34 S	51 27 W	77042	01
CACHOEIRA	PPL	23 41 S	49 19 W	77042	01
CACHOEIRA SEE CACHOEIRA DO BOM JESUS	PPL	27 26 S	48 27 W	77043	00
CACHOEIRA SEE CACHOEIRA DO SUL	PPL	30 02 S	52 54 W	77044	00
CACHOEIRA, ARROIO	STH	28 16 S	53 48 W	77044	01
CACHOEIRA, ARROIO DA	STH	28 32 S	50 49 W	77044	01
CACHOEIRA, CÓRREGO	STH	16 29 S	54 41 W	77041	01
CACHOEIRA, CÓRREGO	STH	16 46 S	53 01 W	77051	02
CACHOEIRA, CÓRREGO	STH	17 23 S	52 43 W	77042	01
CACHOEIRA, CÓRREGO SEE CACHOEIRA, RIBEIRÃO	STH	17 39 S	48 28 W	77052	00
CACHOEIRA, CÓRREGO	STH	19 27 S	51 46 W	77042	01
CACHOEIRA, CÓRREGO	STH	19 03 S	52 29 W	77051	01
CACHOEIRA, CÓRREGO	STH	19 20 S	51 06 W	77051	01
CACHOEIRA, CÓRREGO SEE CAIA VERDADE, RIBEIRÃO	STH	19 45 S	54 45 W	77051	00
CACHOEIRA, CÓRREGO	STH	19 51 S	50 27 W	77041	02
CACHOEIRA, CÓRREGO SEE CACHOEIRA, RIBEIRÃO DA	STH	19 54 S	49 27 W	77033	00
CACHOEIRA, CÓRREGO	STH	21 29 S	41 37 W	77035	01
CACHOEIRA, CÓRREGO	STH	21 31 S	53 02 W	77051	01
CACHOEIRA, CÓRREGO SEE ESTREITO, RIBEIRÃO DO	STH	22 37 S	52 25 W	77041	00
CACHOEIRA, CÓRREGO DA	STH	17 00 S	49 22 W	77042	02
CACHOEIRA, CÓRREGO DA SEE CACHOEIRINHA, CÓRREGO	STH	18 05 S	54 13 W	77051	00
CACHOEIRA, CÓRREGO DA	STH	18 27 S	51 45 W	77042	01
CACHOEIRA, CÓRREGO DA	STH	19 10 S	49 34 W	77035	01
CACHOEIRA, CÓRREGO DA	STH	19 29 S	50 12 W	77033	02
CACHOEIRA, CÓRREGO DA	STH	21 42 S	51 35 W	77041	01
CACHOEIRA, IGARAPÉ	STH	4 11 S	70 47 W	77013	01
CACHOEIRA, IGARAPÉ	STH	8 59 S	70 54 W	77012	01
CACHOEIRA, IGARAPÉ (BRAZIL) SEE RIO CACHOEIRA (PERU)	STH	9 54 S	71 53 W	77000	01
CACHOEIRA, IGARAPÉ DA	STH	5 56 S	49 55 W	77015	01
CACHOEIRA, ILHA	ISL	9 25 S	65 50 W	77032	01
CACHOEIRA, PONTA DA	PT	20 31 S	29 20 W	77034	01
CACHOEIRA, RECIFES DA SEE CAÇOUEIRA, RECIFE DA	RF	3 48 S	38 15 W	77023	00
CACHOEIRA, RIACHO	STW	9 36 S	37 07 W	77027	02
CACHOEIRA, RIACHO	STWI	4 11 S	60 58 W	77023	01
CACHOEIRA, RIACHO	STWI	5 02 S	61 03 W	77023	01
CACHOEIRA, RIACHO	STWI	6 01 S	60 02 W	77023	01
CACHOEIRA, RIACHO	STWI	6 26 S	60 02 W	77023	01
CACHOEIRA, RIACHO	STWI	6 34 S	39 57 W	77023	01
CACHOEIRA, RIACHO	STWI	6 58 S	60 21 W	77023	01
CACHOEIRA, RIACHO	STWI	7 26 S	63 38 W	77022	02
CACHOEIRA, RIACHO	STWI	7 52 S	62 39 W	77022	01
CACHOEIRA, RIACHO	STWI	8 17 S	37 11 W	77026	02
CACHOEIRA, RIACHO DA	STWI	8 00 S	38 21 W	77026	01
CACHOEIRA, RIBEIRÃO	STW	7 29 S	46 01 W	77021	01
CACHOEIRA, RIBEIRÃO	STW	8 36 S	47 26 W	77042	01
CACHOEIRA, RIBEIRÃO SEE CACHOEIRINHA, RIBEIRÃO	STW	15 13 S	55 38 W	77041	00
CACHOEIRA, RIBEIRÃO	STW	16 13 S	48 26 W	77042	01

APPROVED FOR RELEASE: 2007/02/20: CIA-RDP01-00707R000200050005-7

APPROVED FOR RELEASE: 2007/02/20: CIA-RDP01-00707R000200050005-7

CACHOEIRA, RIBEIRÃO	STM	16 56 S	48 06 W	77052	01	CACHOEIRA, RIO	STM	25 23 S	48 43 W	77042	01
CACHOEIRA, RIBEIRÃO	STM	17 33 S	48 56 W	77052	01	CACHOEIRA, RIO	STM	26 18 S	48 48 W	77043	00
CACHOEIRA, RIBEIRÃO	STM	17 39 S	48 28 W	77052	01	CACHOEIRA, RIO	STM	26 35 S	50 46 W	77043	01
CACHOEIRA, RIBEIRÃO	STM	17 51 S	50 47 W	77052	01	CACHOEIRA, RIO SEE CACHOEIRA, IGARAPÉ	STM	9 54 S	71 53 W	77000	00
CACHOEIRA, RIBEIRÃO	STM	18 05 S	49 11 W	77052	02	CACHOEIRA, RIO DA	STM	23 00 S	43 18 W	77036	00
CACHOEIRA, RIBEIRÃO	STM	18 10 S	49 15 W	77052	01						
CACHOEIRA, RIBEIRÃO	STM	19 27 S	53 13 W	77041	01	CACHOEIRA, SERRA DA	MLL	6 12 S	37 23 W	77035	02
CACHOEIRA, RIBEIRÃO	STM	20 25 S	49 34 W	77041	01	CACHOEIRA, SERRA DA	MLLS	18 40 S	50 55 W	77042	01
CACHOEIRA, RIBEIRÃO	STM	20 36 S	54 41 W	77041	01	CACHOEIRA, SERRA DA	RDGE	19 34 S	48 45 W	77013	02
CACHOEIRA, RIBEIRÃO	STM	21 35 S	53 13 W	77041	01	CACHOEIRA, SERRA DA	UPLD	9 21 S	35 40 W	77027	01
						CACHOEIRA, SERRA DA	UPLD	9 46 S	41 11 W	77037	01
CACHOEIRA, RIBEIRÃO	STM	21 53 S	47 09 W	77041	02						
CACHOEIRA, RIBEIRÃO SEE PINHEIRINHO, RIBEIRÃO	STM	22 16 S	48 13 W	77041	00	CACHOEIRA ALEGRE	PPL	20 43 S	41 50 W	77036	02
CACHOEIRA, RIBEIRÃO DA	STM	7 35 S	48 43 W	77052	01	CACHOEIRA ALEGRE	PPL	21 15 S	41 31 W	77045	02
CACHOEIRA, RIBEIRÃO DA	STM	18 21 S	48 30 W	77052	01	CACHOEIRA ALEGRE	PPL	23 15 S	42 18 W	77043	01
CACHOEIRA, RIBEIRÃO DA	STM	18 21 S	48 51 W	77033	01	CACHOEIRA ALTA	PPL	19 48 S	50 59 W	77042	01
						CACHOEIRA ALTA, CÓRREGO	STM	18 14 S	52 59 W	77042	01
CACHOEIRA, RIBEIRÃO DA	STM	19 54 S	49 27 W	77033	01	CACHOEIRA ALTA, CÓRREGO	STM	18 28 S	53 44 W	77037	01
CACHOEIRA, RIBEIRÃO DA	STM	20 14 S	45 12 W	77033	01	CACHOEIRA BRANCA	PPL	20 54 S	53 21 W	77051	01
CACHOEIRA, RIBEIRÃO DA	STM	21 18 S	44 35 W	77033	01	CACHOEIRA DA ABADIA SEE ITANHI	PPL	11 12 S	37 34 W	77032	00
CACHOEIRA, RIBEIRÃO DA SEE LAGOA ÁGUA SUMIDA, RIBEIRÃO DA	STM	22 09 S	52 24 W	77041	04	CACHOEIRA DA ABBADIA SEE ITANHI	PPL	11 32 S	37 34 W	77032	00
CACHOEIRA, RIBEIRÃO DA	STM	22 21 S	47 50 W	77041	02	CACHOEIRA DA EMA SEE CACHOEIRA DE EMAS	PPL	21 55 S	47 21 W	77041	00
CACHOEIRA, RIBEIRÃO DA	STM	23 32 S	49 39 W	77042	00	CACHOEIRA DA MATA SEE CACHOEIRA DO MATO	PPL	17 24 S	40 03 W	77032	00
CACHOEIRA, RIBEIRÃO DO SEE CACHOEIRA, CÓRREGO DA	STM	17 00 S	49 22 W	77052	00	CACHOEIRA DE EMAS	PPL	21 55 S	47 21 W	77041	01
CACHOEIRA, RIO SEE SANTO ANTÔNIO, RIO	STM	12 46 S	41 16 W	77012	00	CACHOEIRA DE GOIÁS	PPL	16 44 S	50 38 W	77052	01
CACHOEIRA, RIO SEE JIBÓIA, RIBEIRÃO DA	STM	16 02 S	48 03 W	77037	00	CACHOEIRA DE IGARIÚNA, RIO	STM	13 43 S	39 03 W	77042	03
CACHOEIRA, RIO	STM	16 48 S	39 01 W	77032	01	CACHOEIRA DE ITARIMA SEE BANCO CENTRAL	PPL	14 27 S	39 25 W	77032	00
CACHOEIRA, RIO	STM	21 38 S	55 05 W	77041	01	CACHOEIRA DE MACACOS	PPL	19 32 S	44 26 W	77033	01
CACHOEIRA, RIO SEE CACHOEIRINHA, RIO	STM	22 36 S	46 25 W	77033	00	CACHOEIRA DE MANUEL BOTUE SEE INHUÍRA	PPL	14 10 S	40 15 W	77032	00
CACHOEIRA, RIO	STM	23 06 S	46 29 W	77041	01	CACHOEIRA DE MIRAS	PPL	22 21 S	45 47 W	77033	01
CACHOEIRA, RIO SEE CACHOEIRA, RIBEIRÃO DA	STM	23 32 S	49 39 W	77042	00	CACHOEIRA DO ARARI	PPL	1 01 S	48 58 W	77015	00
CACHOEIRA, RIO SEE SOROCÁ-MIRIM, RIO	STM	23 38 S	47 12 W	77041	00	CACHOEIRA DO BOM JESUS	PPL	27 26 S	48 27 W	77043	01
CACHOEIRA, RIO SEE SALTO, RIO DO	STM	24 59 S	51 25 W	77042	00	CACHOEIRA DO BRUNHOSO	PPL	20 23 S	43 17 W	77033	01
						CACHOEIRA DO CAMPO	PPL	20 20 S	43 40 W	77033	01
						CACHOEIRA DO ESTREITO, CÓRREGO DA SEE ESTREITO, RIBEIRÃO DO	STM	22 37 S	52 25 W	77041	00

APPROVED FOR RELEASE: 2007/02/20: CIA-RDP01-00707R000200050005-7

APPROVED FOR RELEASE: 2007/02/20: CIA-RDP01-00707R000200050005-7

CACHOEIRA DO FUNIL	PPL	22 07 S	45 53 W	77057	01
CACHOEIRA DO INFERNO, SALTO	FLLS	20 20 S	47 43 W	77061	02
CACHOEIRA DO MATO	PPL	17 24 S	40 03 W	77092	01
CACHOEIRA DO MATO, RIBEIRÃO	STM	17 25 S	40 01 W	77097	02
CACHOEIRA DO MOINHO, RIBEIRÃO DA MOINHO, RIBEIRÃO DO	STM	22 29 S	44 56 W	77061	00
CACHOEIRA DO PAINEL SEE ANDRÉ FERNANDES	PPL	19 57 S	42 30 W	77059	00
CACHOEIRA DO PAINEL SEE ANDRÉ FERNANDES	PPL	19 57 S	43 35 W	77033	00
CACHOEIRA DO ROBERTO	PPL	8 39 S	41 08 W	77026	01
CACHOEIRA DO ROBERTO, RIACHO	STM	8 40 S	41 08 W	77026	02
CACHOEIRA DO SAMUEL	PPL	8 45 S	63 28 W	77011	01
CACHOEIRA DO SAPO	PPL	9 45 S	35 55 W	77036	01
CACHOEIRA DOS ÍNDIOS	PPL	6 58 S	38 41 W	77025	01
CACHOEIRA DOS PANDEIROS, QUEDAS DA	FLLS	15 30 S	44 45 W	77033	01
CACHOEIRA DO SAL	PPL	37 02 S	62 54 W	77044	01
CACHOEIRA DOURADA	PPL	18 32 S	48 35 W	77033	01
CACHOEIRA ESCURA	PPL	19 18 S	42 23 W	77051	01
CACHOEIRA FUNDA SEE CABECEIRA FUNDA	PPL	20 34 S	55 52 W	77051	00
CACHOEIRA GRANDE	PPL	3 08 N	62 01 W	77016	01
CACHOEIRA GRANDE	PPL	4 34 S	43 12 W	77023	02
CACHOEIRA GRANDE SEE ITUGUAÇU	PPL	9 29 S	36 10 W	77036	00
CACHOEIRA GRANDE	PPL	9 54 S	37 13 W	77026	02
CACHOEIRA GRANDE	PPL	9 29 S	37 31 W	77027	02
CACHOEIRA GRANDE	PPL	19 35 S	42 16 W	77052	02
CACHOEIRA GRANDE, CORREDEIRA DA SEE CACHOEIRA GRANDE, RIO DA	STM	3 55 S	52 45 W	77015	00
CACHOEIRA GRANDE, RIO	STM	13 45 S	39 08 W	77032	01
CACHOEIRA GRANDE, RIO DA	STM	3 55 S	52 45 W	77015	01
CACHOEIRA LISA	PPL	8 47 S	36 03 W	77027	02
CACHOEIRÃO	PPL	22 25 S	55 17 W	77051	01
CACHOEIRÃO, RIO	STM	20 27 S	55 23 W	77041	01
CACHOEIRA PAULISTA	PPL	22 40 S	45 01 W	77041	01
CACHOEIRA PEDRA	PPL	19 58 S	44 22 W	77041	01
CACHOEIRA PROGRESSO, IGARAPÉ	STM	8 49 S	71 46 W	77017	01
CACHOEIRAS SEE ORI	PPL	7 42 S	39 22 W	77026	00
CACHOEIRAS	PPL	22 19 S	41 53 W	77019	02
CACHOEIRAS SEE CACHOEIRA DE MINAS	PPL	22 21 S	45 47 W	77033	00
CACHOEIRAS SEE CACHOEIROS	PPL	22 23 S	42 06 W	77055	00
CACHOEIRAS SEE CACHOEIRAS DE MACACU	PPL	22 24 S	42 39 W	77035	00
CACHOEIRAS, RIACHO DOS SEE CACHOEIRA, RIACHO DA	STM	8 00 S	38 21 W	77026	00
CACHOEIRAS, RIBEIRÃO SEE CACHOEIRA, RIBEIRÃO	STM	16 13 S	48 28 W	77042	00
CACHOEIRA SAMUEL SEE CACHOEIRA DO SAMUEL	PPL	8 45 S	63 28 W	77011	00
CACHOEIRAS DE MACACU	PPL	22 28 S	42 39 W	77035	01
CACHOEIRA SÊCA	PPL	8 06 S	36 02 W	77026	02
CACHOEIRA TORTA	PPL	20 20 S	42 29 W	77033	02
CACHOEIRA VERMELHA, CÓRREGO	STM	16 42 S	53 53 W	77051	01
CACHOEIRINHA	PPL	1 37 S	65 06 W	77021	01
CACHOEIRINHA	PPL	2 20 N	69 52 W	77016	01
CACHOEIRINHA SEE SÃO LUÍS	PPL	1 32 N	60 26 W	77016	00
CACHOEIRINHA	PPL	4 49 S	57 58 W	77033	01
CACHOEIRINHA	PPL	5 24 S	36 16 W	77015	01
CACHOEIRINHA	PPL	5 29 S	40 50 W	77013	01
CACHOEIRINHA SEE PARAMIRIM	PPL	6 13 S	42 43 W	77021	00
CACHOEIRINHA	PPL	8 16 S	35 52 W	77025	01
CACHOEIRINHA	PPL	9 12 S	37 54 W	77026	02
CACHOEIRINHA	PPL	4 29 S	36 14 W	77026	01
CACHOEIRINHA	PPL	5 41 S	36 19 W	77036	01
CACHOEIRINHA	PPL	8 45 S	36 59 W	77026	02
C CHOEIRINHA	PPL	9 25 S	37 54 W	77027	02
CACHOEIRINHA	PPL	12 39 S	38 58 W	77032	02
CACHOEIRINHA	PPL	12 47 S	38 58 W	77032	02
CACHOEIRINHA	PPL	13 31 S	42 33 W	77032	02
CACHOEIRINHA	PPL	13 40 S	42 02 W	77032	01
CACHOEIRINHA	PPL	15 34 S	56 29 W	77051	01
CACHOEIRINHA	PPL	15 57 S	39 33 W	77032	01
CACHOEIRINHA	PPL	18 10 S	44 25 W	77041	00
CACHOEIRINHA	PPL	18 40 S	40 54 W	77032	01
CACHOEIRINHA SEE TUMIRITINGA	PPL	18 48 S	41 38 W	77033	00
CACHOEIRINHA	PPL	19 42 S	46 21 W	77033	01

APPROVED FOR RELEASE: 2007/02/20: CIA-RDP01-00707R000200050005-7

APPROVED FOR RELEASE: 2007/02/20: CIA-RDP01-00707R000200050005-7

CACHOEIRINHA	PPL	22 11 S	56 10 W	77051	01
CACHOEIRINHA	PPL	22 26 S	41 25 W	77016	02
CACHOEIRINHA	PPL	21 35 S	56 40 W	77051	01
CACHOEIRINHA	PPL	20 45 S	42 47 W	77033	01
CACHOEIRINHA	PPL	21 58 S	45 51 W	77033	02
CACHOEIRINHA	PPL	21 07 S	46 06 W	77033	02
CACHOEIRINHA SEE CACHOEIRA	PPL	21 32 S	41 55 W	77016	00
CACHOEIRINHA	PPL	21 40 S	47 32 W	77041	02
CACHOEIRINHA	PPL	21 43 S	46 03 W	77033	02
CACHOEIRINHA	PPL	21 49 S	46 36 W	77033	02
CACHOEIRINHA	PPL	21 47 S	46 03 W	77033	02
CACHOEIRINHA	PPL	22 44 S	46 35 W	77041	01
CACHOEIRINHA SEE ARAPOTI	PPL	24 08 S	49 50 W	77042	00
CACHOEIRINHA SEE CACHOEIRA	PPL	24 20 S	49 16 W	77042	00
CACHOEIRINHA	PPL	25 26 S	54 02 W	77042	01
CACHOEIRINHA	PPL	29 57 S	51 05 W	77044	01
CACHOEIRINHA, CÓRREGO	STM	15 28 S	56 27 W	77041	01
CACHOEIRINHA, CÓRREGO SEE MATINHA, CÓRREGO	STM	15 40 S	54 30 W	77051	00
CACHOEIRINHA, CÓRREGO	STM	16 26 S	49 39 W	77052	02
CACHOEIRINHA, CÓRREGO	STM	17 50 S	52 42 W	77052	02
CACHOEIRINHA, CÓRREGO	STM	18 05 S	54 13 W	77051	01
CACHOEIRINHA, CÓRREGO	STM	19 38 S	51 24 W	77052	01
CACHOEIRINHA, CÓRREGO	STM	19 06 S	48 53 W	77033	02
CACHOEIRINHA, CÓRREGO	STM	19 19 S	49 25 W	77033	02
CACHOEIRINHA, CÓRREGO	STM	19 35 S	50 43 W	77033	01
CACHOEIRINHA, CÓRREGO	STM	19 52 S	50 37 W	77033	02
CACHOEIRINHA, CÓRREGO	STM	20 07 S	47 25 W	77033	01
CACHOEIRINHA, CÓRREGO SEE CACHOEIRINHA, RIBEIRÃO	STM	27 29 S	55 06 W	77051	00
CACHOEIRINHA, CÓRREGO	STM	21 16 S	54 43 W	77051	01
CACHOEIRINHA, CÓRREGO	STM	21 28 S	56 07 W	77051	01
CACHOEIRINHA, CÓRREGO	STM	21 35 S	53 04 W	77051	02
CACHOEIRINHA, CÓRREGO	STM	22 36 S	52 40 W	77041	01
CACHOEIRINHA, CÓRREGO DA	STM	27 23 S	54 23 W	77041	01
CACHOEIRINHA, IGARAPÉ	STM	0 40 S	51 56 W	77016	01
CACHOEIRINHA, IGARAPÉ	STM	0 40 S	52 16 W	77016	01
CACHOEIRINHA, IGARAPÉ	STM	3 13 S	48 12 W	77015	01
CACHOEIRINHA, IGARAPÉ	STM	4 44 S	53 14 W	77015	01
CACHOEIRINHA, IGARAPÉ	STM	7 28 S	73 42 W	77012	01
CACHOEIRINHA, IGARAPÉ	STM	9 28 S	62 11 W	77011	01
CACHOEIRINHA, ILHA DA	ISL	1 33 S	46 49 W	77015	01
CACHOEIRINHA, RIBEIRÃO	STM	14 23 S	47 47 W	77052	01
CACHOEIRINHA, RIBEIRÃO	STM	15 13 S	55 38 W	77041	01
CACHOEIRINHA, RIBEIRÃO	STM	16 29 S	49 23 W	77052	01
CACHOEIRINHA, RIBEIRÃO	STM	27 29 S	55 06 W	77041	01
CACHOEIRINHA, RIBEIRÃO SEE CANASTRÃO, CÓRREGO	STM	20 36 S	55 14 W	77051	00
CACHOEIRINHA, RIBEIRÃO SEE CACHOEIRA, CÓRREGO	STM	21 31 S	53 02 W	77041	00
CACHOEIRINHA, RIBEIRÃO SEE CACHOEIRINHA, CÓRREGO	STM	21 35 S	53 09 W	77051	00
CACHOEIRINHA, RIBEIRÃO SEE PEDRAS, RIBEIRÃO DAS	STM	21 43 S	47 40 W	77041	00
CACHOEIRINHA, RIO SEE CACHOEIRINHA, IGARAPÉ	STM	4 44 S	53 58 W	77015	00
CACHOEIRINHA, RIO	STMI	8 54 S	37 00 W	77026	02
CACHOEIRINHA, RIO	STM	12 24 S	41 05 W	77042	02
CACHOEIRINHA, RIO SEE CACHOEIRINHA, RIBEIRÃO	STM	14 23 S	47 47 W	77052	00
CACHOEIRINHA, RIO	STM	15 43 S	57 32 W	77041	01
CACHOEIRINHA, RIO	STM	20 36 S	49 08 W	77041	01
CACHOEIRINHA, RIO	STM	22 36 S	48 25 W	77033	02
CACHOEIRINHA, RIO DA	STM	15 13 S	53 10 W	77041	01
CACHOEIRINHAS	PPL	21 57 S	46 37 W	77033	02
CACHOEIRO SEE CACHOEIRA	PPL	0 13 S	36 02 W	77026	00
CACHOEIRO SEE CACHOEIROS	PPL	22 23 S	42 06 W	77035	00
CACHOEIRO DE ITAPEMIRIM	PPL	20 51 S	41 06 W	77034	01
CACHOEIRO DE SANTA LEOPOLDINA SEE SANTA LEOPOLDINA	PPL	20 04 S	40 32 W	77034	00
CACHOEIRO DO ITAPEMIRIM SEE CACHOEIRO DE ITAPEMIRIM	PPL	21 51 S	41 26 W	77034	00
CACHOEIROS	PPL	22 23 S	42 06 W	77035	02
CACHOEIRO, RIO	STMO	1 58 S	44 09 W	77015	01
CACHOEIRINHA SEE CACHOEIRINHA	PPL	9 23 S	69 45 W	77019	00
CACHOEIRINHA	PPL	20 09 S	41 44 W	77033	02
CACHOEIRO, RIO SEE CACHOEIRO, RIO	STMO	1 48 S	50 02 W	77015	00

APPROVED FOR RELEASE: 2007/02/20: CIA-RDP01-00707R000200050005-7

APPROVED FOR RELEASE: 2007/02/20: CIA-RDP01-00707R000200050005-7

CACHÕES SEE CAIXÕES, RIO DAS	STM	29 09 S	53 09 W	77044	00
CACHORRINHO	PPL	0 43 N	51 55 W	77016	01
CACHORRINHO, RIACHO DO SEE CABUÇU, RIO	STMI	12 01 S	38 12 W	77032	00
CACHORRINHO, RIO SEE CABUÇU, RIO	STMI	12 01 S	38 12 W	77042	00
CACHORRO	PPL	15 15 S	56 33 W	77041	01
CACHORRO, CÓRREGO DO	STM	17 23 S	45 55 W	77033	01
CACHORRO, IGARAPÉ	STM	2 22 N	60 51 W	77014	01
CACHORRO, LAGOA DO	LK	18 15 S	57 24 W	77051	01
CACHORRO, RIACHO DO	STMI	7 52 S	41 00 W	77022	01
CACHORRO, RIACHO DO	STMI	7 55 S	39 17 W	77025	01
CACHORRO, RIACHO DO SEE CACHORRO, RIO DO	STM	11 53 S	45 23 W	77032	00
CACHORRO, RIO	STM	0 58 S	57 03 W	77015	01
CACHORRO, RIO SEE CACHORRO, IGARAPÉ	STM	2 22 N	60 51 W	77014	00
CACHORRO, RIO DO	STM	11 53 S	45 23 W	77032	01
CACHORRO, SALTO DO	FLLS	0 53 S	57 16 W	77015	01
CACHORRO, SERRA DO SEE LUA, SERRA DA	HLL	2 15 N	60 43 W	77014	00
CACHORRO, SERRA DO	HLLS	12 21 S	40 21 W	77032	01
CACHORROS, ARROIO DOS	STM	30 07 S	51 44 W	77044	01
CACHORROS, MORRO DOS	UPLD	11 08 S	60 15 W	77011	01
CACHORROS, RIO DOS	STM	22 52 S	43 34 W	77036	00
CACHORROS, RIO DOS	STM	27 27 S	50 30 W	77043	01
CACHORROS, RIO DOS	STMI	4 58 S	39 38 W	77023	01
CACHOS	PPL	21 29 S	45 25 W	77031	02
CACHUARA, BAHIA DO SEE CAHUARA, BAÍA DE	BAY	1 45 S	51 20 W	77015	00
CACHUCHA	PPL	4 12 S	44 31 W	77021	01
CACIAMY, RIO SEE CORIAÍ, RIO	STM	3 18 S	52 04 W	77015	00
CACIAÍ, RIO SEE CORIAÍ, RIO	STM	3 18 S	52 04 W	77015	00
CACICO, RIBEIRÃO	STM	9 27 S	50 07 W	77015	01
CACIMBA	PPL	8 04 S	35 16 W	77026	01
CACIMBA	PPL	8 05 S	43 19 W	77027	02
CACIMBA SEE CACIMBA DE CIMA	PPL	8 54 S	36 59 W	77026	00
CACIMBA SEE CACIMBAS	PPL	9 09 S	41 55 W	77022	00
CACIMBA	PPL	9 32 S	41 26 W	77032	01
CACIMBA	PPL	10 12 S	43 38 W	77032	01
CACIMBA	PPL	15 48 S	60 12 W	77041	00
CACIMBA	PPL	15 58 S	58 03 W	77041	01
CACIMBA, CÓRREGO DA	STM	12 54 S	56 10 W	77051	01
CACIMBA CERCADA	PPL	9 31 S	37 29 W	77027	02
CACIMBA DE AREIA	PPL	7 07 S	37 10 W	77024	01
CACIMBA DE BAIXO	PPL	9 35 S	39 09 W	77032	01
CACIMBA DE CIMA	PPL	8 54 S	36 59 W	77026	01
CACIMBA DE DENTRO	PPL	6 39 S	35 47 W	77025	01
CACIMBA DE PEDRA	PPL	12 03 S	39 06 W	77032	01
CACIMBA DO MAIA	PPL	9 07 S	38 59 W	77032	02
CACIMBA GRANDE SEE TERTULIANO DE SAMPAIO	RSTP	10 46 S	39 46 W	77032	00
CACIMBA NOVA	PPL	8 07 S	38 48 W	77026	02
CACIMBA NOVA SEE DERRADEIRA VÁRZEA ...	PPL	8 08 S	38 39 W	77026	00
CACIMBAS SEE CACIMBINHA	PPL	7 11 S	41 18 W	77022	00
CACIMBAS	PPL	7 15 S	37 02 W	77025	01
CACIMBAS	PPL	7 38 S	42 22 W	77022	01
CACIMBAS SEE CACIMBA	PPL	8 04 S	35 16 W	77026	00
CACIMBAS	PPL	8 23 S	42 38 W	77022	00
CACIMBAS	PPL	9 09 S	41 55 W	77022	03
CACIMBAS	PPL	9 31 S	37 37 W	77027	02
CACIMBAS	PPL	12 01 S	37 41 W	77032	01
CACIMBAS	PPL	15 29 S	42 18 W	77032	01
CACIMBAS	PPL	21 39 S	41 06 W	77035	01
CACIMBAS, RIACHO	STMI	8 01 S	36 53 W	77025	01
CACIMBAS, RIACHO	STMI	9 36 S	37 39 W	77027	01
CACIMBAS, RIACHO DAS	STMI	6 12 S	40 22 W	77023	01
CACIMBA SÊCA	PPL	9 02 S	38 15 W	77026	02
CACIMBINHA	PPL	7 11 S	41 18 W	77022	02
CACIMBINHA SEE CACIMBINHAS	PPL	9 24 S	36 59 W	77027	00
CACIMBINHA SEE CACIMBINHAS	PPL	21 50 S	55 43 W	77041	00
CACIMBINHAS	PPL	9 24 S	36 59 W	77027	01
CACIMBINHAS	PPL	21 50 S	55 43 W	77051	01
CACIMBINHAS SEE PINHEIRO MACHADO	PPL	31 34 S	53 23 W	77044	00
CACIMBO DE DENTRO SEE CACIMBA DE DENTRO	PPL	6 39 S	35 47 W	77025	00
CAÇINUM SEE CASSINUM	PPL	12 41 S	38 52 W	77032	00

APPROVED FOR RELEASE: 2007/02/20: CIA-RDP01-00707R000200050005-7

APPROVED FOR RELEASE: 2007/02/20: CIA-RDP01-00707R000200050005-7

CAÇIPORÉ, CABO SEE CASSIPORÉ, CABO	CAPE	3 55 N	51 07 W	77016	00
CAÇIPORÉ, PONTA SEE CASSIPORÉ, CABO	CAPE	3 55 N	51 07 W	77016	00
CAÇIPORÉ, RIO SEE CASSIPORÉ, RIO	STM	3 51 N	51 08 W	77016	00
CAÇIQUE DORLE	PPL	27 45 S	51 37 W	77044	01
CAÇOAL	PPL	1 59 S	46 13 W	77021	01
CAÇOALINHO	PPL	7 46 S	47 45 W	77013	00
CAÇOCI SEE COCOCI	PPL	6 25 S	40 30 W	77023	00
CAÇODÓ, RIACHO	STMI	5 45 S	39 33 W	77023	01
CAÇOEIRINHA SEE SÃO LUÍS	PPL	3 02 N	60 26 W	77014	00
CAÇOERA, PONTA DOS SEE GROSSA, PONTA	PT	23 55 S	45 13 W	77041	00
CAÇÕES	PPL	13 00 S	38 47 W	77032	02
CAÇOMERA SEE COCAMERA	PPL	8 30 S	71 09 W	77012	00
CAÇONDA	PPL	21 38 S	41 35 W	77035	02
CAÇONDE	PPL	21 33 S	46 38 W	77041	01
CAÇOUEIRA, RECIFE DA	RF	3 48 S	38 15 W	77023	00
CAÇU	PPL	18 37 S	51 04 W	77052	01
CAÇU, CÓRREGO	STM	18 35 S	51 04 W	77052	01
CAÇULA, ILHA DO	ISL	14 43 S	43 56 W	77033	01
CAÇULÉ	PPL	14 39 S	42 13 W	77032	01
CAÇUMBA, ILHA	ISL	17 46 S	39 17 W	77052	01
CAÇUMBA, RIBEIRÃO	STM	15 59 S	46 32 W	77051	01
CAÇUNOUVA, RIO DO	STM	24 25 S	47 10 W	77041	01
CAÇUNUNGA SEE CASSUNUNGA	PPL	16 03 S	53 38 W	77051	00
CAÇUNUNGA, CABECEIRA SEE CASSUNUNGA, CABECEIRA	STM	16 04 S	53 32 W	77051	00
CAÇURIÃ	PPL	7 23 S	65 12 W	77013	01
CAÇUTU SEE CACATU	PPL	25 18 S	48 45 W	77047	00
CADARIRI, RIO	STM	6 20 S	57 46 W	77015	01
CADEADO	PPL	28 34 S	53 49 W	77044	01
CADEADO, SERRA DO	MTS	25 00 S	48 12 W	77000	01
CADECURI, IGARAPÉ	STM	4 04 N	64 22 W	77000	01
CADEIA SEE COSTA DA CADEIA	PPL	29 42 S	51 41 W	77044	00
CADEIA	RSTN	31 34 S	52 32 W	77044	01
CADEIA, ARROIO DA	STM	29 38 S	51 28 W	77064	01
CADEIA, ARROIO DA	STM	31 34 S	52 32 W	77044	02
CADETE	PPL	12 43 S	39 05 W	77032	02

CADIEUS, SERRA DOS SEE CADIUEUS, SERRA DOS	UPLD	21 10 S	57 05 W	77051	00
CADIRIRI, RIO SEE CACARIRI, RIO	STM	6 20 S	57 46 W	77015	00
CADIUEUS, SERRA DOS	UPLD	21 10 S	57 05 W	77051	01
CADO BRAVO SEE GADO BRAVO	PPL	10 44 S	40 34 W	77042	00
CADORI	PPL	27 15 S	51 44 W	77043	01
CADOZ	PPL	3 17 S	41 22 W	77021	02
CADOZ	PPL	9 39 S	35 46 W	77027	01
CADOZ, RIO	STMI	5 58 S	63 04 W	77022	01
CADOZ DE BAIXO	PPL	3 37 S	41 28 W	77022	01
CADU DE BAIXO	PPL	13 27 S	40 03 W	77032	02
CAÉM	PPL	11 06 S	40 26 W	77042	01
CAÉM	RSTP	12 22 S	38 38 W	77032	02
CAES, IGARAPÉ DO SEE CAIS, IGARAPÉ DO	STM	9 37 S	61 40 W	77011	00
CÃES, RIACHO DOS	STMI	12 10 S	42 32 W	77032	01
CÃES, RIO DOS SEE CAIS, RIO	STMI	5 20 S	41 52 W	77022	00
CAETÁ	RSTP	21 42 S	41 08 W	77035	02
CAETANO	PPL	9 34 S	45 51 W	77021	02
CAETANO	PPL	9 47 S	45 51 W	77021	02
CAETANO SEE EMBU	PPL	11 03 S	39 41 W	77042	00
CAETANO SEE SÃO CAETANO	PPL	20 12 S	55 16 W	77051	00
CAETANO, CÓRREGO DO	STM	18 33 S	49 49 W	77042	02
CAETANO JOSÉ	PPL	20 16 S	44 13 W	77033	01
CAETANO LOPES	RSTN	20 33 S	43 57 W	77033	01
CAETANÓPOLIS	PPL	19 18 S	44 24 W	77031	01
CAETANOS, PICO DOS	MLL	6 28 S	38 02 W	77000	02
CAETÉ	PPL	1 45 S	48 40 W	77015	01
CAETÉ	PPL	15 51 S	58 17 W	77051	01
CAETÉ	PPL	19 54 S	43 40 W	77039	01
CAETÉ	PPL	21 10 S	46 22 W	77033	01
CAETÉ	PPL	21 48 S	43 16 W	77043	01
CAETÉ SEE CAETÁ	RSTP	21 42 S	41 08 W	77035	00
CAETÉ SEE CURIÚVA	PPL	24 02 S	50 27 W	77042	00
CAETÊ	PPL	25 04 S	49 19 W	77042	02
CAETÉ, BAÍA SEE JAPERICA, BAÍA DO	BAY	0 43 S	47 02 W	77015	00
CAETÉ, BAÍA DO	BAY	0 54 S	46 33 W	77015	01
CAETÉ, CÓRREGO DO	STM	18 25 S	44 38 W	77033	01

APPROVED FOR RELEASE: 2007/02/20: CIA-RDP01-00707R000200050005-7

APPROVED FOR RELEASE: 2007/02/20: CIA-RDP01-00707R000200050005-7

CAETÉ, IGARAPÉ	STM	7 39 S	66 42 W	77013	01
CAETÉ, LAGO	LK	7 17 S	67 18 W	77013	01
CAETÉ, RIO	STM	0 58 S	46 42 W	77015	01
CAETÉ, RIO	STM	9 03 S	68 39 W	77012	01
CAETÉ, SERRA SEE OLHO D'ÁGUA, SERRA DO	UPLD	15 50 S	58 10 W	77051	00
CAETÉ-AÇU	PPL	12 43 S	41 29 W	77032	01
CAETÉS	PPL	8 46 S	36 28 W	77026	01
CAETETU SEE CAETITU	PPL	11 58 S	47 16 W	77052	00
CAETETÚ SEE CAETITU	PPL	5 29 S	42 59 W	77022	00
CAETETÚ, CACHOEIRA DO SEE CAETITU, CACHOEIRA DO	FLLS	8 48 S	57 29 W	77000	00
CAETETU, CÓRREGO	STM	13 17 S	56 22 W	77043	01
CAETETU, CÓRREGO SEE CAETITU, CÓRREGO	STM	13 24 S	58 29 W	77051	00
CAETETU, RIBEIRÃO SEE CAETITU, RIO	STM	7 26 S	65 49 W	77021	00
CAETHÉ SEE CAETÉ	RSCH	28 33 S	49 23 W	77063	00
CAETITÉ	PPL	14 04 S	42 29 W	77032	01
CAETITÉ, SERRA DE	RDGE	13 56 S	42 37 W	77042	01
CAETITÚ, RIACHO SEE CAETITU, CÓRREGO	STMI	14 43 S	41 17 W	77012	00
CAETITU, SERRA DO	MTLS	13 06 S	41 22 W	77032	02
CAFARNAUM	PPL	11 42 S	41 29 W	77032	01
CAFÉ	PPL	14 31 S	46 04 W	77042	01
CAFÉ	PPL	14 59 S	44 24 W	77052	01
CAFÉ	PPL	19 04 S	41 52 W	77033	01
CAFÉ	PPL	20 27 S	47 48 W	77045	02
CAFÉ	PPL	20 53 S	41 34 W	77034	01
CAFÉ SEE PATRIMÔNIO DO CAFÉ	PPL	23 43 S	52 17 W	77062	00
CAFÉ	PPL	23 57 S	49 59 W	77042	01
CAFÉ, CÓRREGO DO	STM	16 17 S	54 33 W	77041	01
CAFÉ, CÓRREGO DO	STM	18 17 S	48 54 W	77042	02
CAFÉ, CÓRREGO DO	STM	18 22 S	40 42 W	77047	02
CAFÉ, CÓRREGO DO	STM	19 40 S	41 30 W	77037	01
CAFÉ, CÓRREGO DO	STM	19 33 S	50 52 W	77033	02
CAFÉ, RIBEIRÃO	STM	20 50 S	41 33 W	77036	01
CAFÉ, RIO DO	STM	16 38 S	53 25 W	77051	01
CAFÉ, SERRA DO	UPLD	16 30 S	49 20 W	77051	01
CAFEARA	PPL	22 47 S	51 42 W	77047	01
CAFFEIROS	PPL	23 45 S	53 09 W	77047	01
CAFELÂNDIA SEE CAFELÂNDIA DO LESTE MATOGROSSENSE	PPL	16 40 S	53 25 W	77051	00
CAFELÂNDIA	PPL	21 30 S	41 56 W	77045	02
CAFELÂNDIA	PPL	21 49 S	49 35 W	77041	01
CAFELÂNDIA	PPL	24 39 S	53 20 W	77042	01
CAFELÂNDIA DO LESTE MATOGROSSENSE	PPL	16 40 S	53 25 W	77051	01
CAFÉMIRIM	PPL	19 19 S	41 59 W	77043	01
CAFÉ MALO	PPL	18 40 S	41 00 W	77037	01
CAFESAL SEE CAFÈZAL	PPL	23 53 S	53 35 W	77047	00
CAFESAL, RIBEIRÃO DO SEE CAFÈZAL, RIBEIRÃO DO	STM	23 24 S	51 06 W	77047	00
CAFESAL, RIO SEE OURO VERDE, RIO	STM	25 11 S	54 05 W	77042	00
CAFESÓPOLIS	PPL	21 54 S	49 45 W	77041	01
CAFÈZAL	PPL	0 43 S	67 19 W	77015	01
CAFÈZAL	PPL	1 33 S	48 35 W	77015	01
CAFÈZAL	PPL	3 00 S	44 59 W	77021	01
CAFÈZAL	PPL	21 19 S	46 30 W	77033	02
CAFÈZAL	PPL	23 59 S	53 30 W	77042	01
CAFÈZAL, MORRO DO	HLL	22 59 S	43 42 W	77036	00
CAFÈZAL, RIBEIRÃO DO	STM	23 24 S	51 06 W	77042	01
CAFÈZAL, SERRA DO	UPLD	17 55 S	52 20 W	77042	01
CAFEZÓPOLIS SEE CAFESÓPOLIS	PPL	21 54 S	49 44 W	77041	00
CAFOCENGO, CÓRREGO	STM	13 36 S	56 28 W	77051	01
CAFOEIRA, PONTA SEE CAFOEIRO, PONTA	PT	17 51 S	39 15 W	77012	00
CAFOFA	PPL	9 43 S	36 29 W	77026	02
CAFONGÓ SEE CAFUNGÓ	PPL	14 30 S	39 36 W	77032	00
CAFORO, MORRO DO	HLL	16 32 S	57 45 W	77051	01
CAFUA, PONTA DA	PT	23 09 S	44 01 W	77045	02
CAFUFA	PPL	10 14 S	38 02 W	77047	01
CAFUIA, IGARAPÉ	STM	1 51 S	59 29 W	77033	01
CAFUINE, RIO SEE CAFUINI, RIO	STM	1 17 N	57 11 W	77015	00
CAFUINI, RIO	STM	1 17 N	57 11 W	77015	01
CAFUIPE SEE CATUÍPE	PPL	28 15 S	54 01 W	77044	00
CAFUNDÉ, RIO	STM	26 35 S	53 13 W	77043	01
CAFUNGÓ	PPL	9 26 S	36 21 W	77027	02

APPROVED FOR RELEASE: 2007/02/20: CIA-RDP01-00707R000200050005-7

APPROVED FOR RELEASE: 2007/02/20: CIA-RDP01-00707R000200050005-7

CAFUNDÓ	PPL	11 14 S	47 36 W	77032	01	CAFÉ, RIO SEE CAJUA, RIO	STM	1 59 S	49 09 W	77015	00				
CAFUNDÓ	PPL	12 07 S	49 19 W	77033	02	CAFUNGU, CÓRREGO	STM	22 26 S	45 33 W	77043	01				
CAFUNDÓ	PPL	15 59 S	46 05 W	77033	01	CAHEW SEE CAÉW	PPL	11 06 S	47 26 W	77032	00				
CAFUNDÓ	PPL	21 57 S	47 49 W	77043	01	CAHEN SEE CAÉW	PPL	11 06 S	47 26 W	77032	00				
CAFUNDÓ	PPL	22 51 S	46 29 W	77033	02	CAHY, RIO SEE CAÉ, RIO	STM	29 56 S	51 16 W	77044	00				
						CAÍ	PPL	17 00 S	39 11 W	77032	01				
CAFUNDÓ	PPL	29 37 S	51 30 W	77044	01	CAÍ SEE SÃO SEBASTIÃO DO CAÍ	PPL	29 35 S	51 23 W	77044	00				
CAFUNDÓ	GSTP	22 34 S	44 15 W	77035	01	CAÍ, RIO	STM	29 56 S	51 16 W	77044	01				
CAFUNDÓ, RIO SEE CAFUNDÉ, RIO	STM	26 55 S	53 13 W	77043	00	CAIAMI, MAÍA	LK	11 56 S	55 49 W	77041	01				
CAFUNDÓ, SERRA DO	HLL	8 25 S	36 22 W	77026	02	CAIARI, CACHOEIRA	FLLS	11 47 S	59 47 W	77041	01				
CAFUNDÓ, SERRA DO	SPUR	6 36 S	38 42 W	77027	02	CAIARI, RIO	STM	12 27 S	55 42 W	77041	01				
CAFUNDÉ, SERRA DO	UPLD	14 40 S	49 29 W	77042	01	CAIARÍ, SERRANIA DOS SEE									
CAFUNDÓ, SERRA DO	HLLS	14 02 S	46 09 W	77033	01	CAIARIS, SERRA DOS	UPLD	11 30 S	56 30 W	77041	00				
CAFUNDÓ	PPL	14 39 S	39 36 W	77042	03	CAIARIS, RIO SEE CAIARI, RIO	STM	12 27 S	55 42 W	77041	00				
CAFUNDÓ, SERRA DO	HLLS	14 35 S	39 35 W	77032	01	CAIARIS, SERRA DOS	UPLD	11 30 S	56 30 W	77041	01				
CAFURA, ILHA DA SEE TAPUIA, ILHA	ISL	1 43 S	50 41 W	77015	00	CAIARU	PPL	22 01 S	51 14 W	77043	01				
						CAIARY, BAHIA SEE CAIARI, MAÍA	LK	11 56 S	55 49 W	77041	00				
CAFUTÉ SEE CAFURA	PPL	10 14 S	38 02 W	77032	00										
CÁGADO	PPL	9 53 S	43 58 W	77031	01	CAIACANGA SEE RIBEIRÃO DA ILHA	PPL	27 43 S	48 35 W	77043	00				
CÁGADO	PPL	9 56 S	36 51 W	77026	02	CAIACANGA	RSTP	25 34 S	48 50 W	77042	01				
CÁGADO	PPL	9 58 S	37 47 W	77027	02	CAIACANGAMIRIM, PONTA	PT	27 4, S	48 35 W	77033	00				
CÁGADO	PPL	13 07 S	39 31 W	77032	02	CAIADA	PPL	6 01 S	35 18 W	77026	01				
						CAIADA DE MAIRO	PPL	6 03 S	35 41 W	77026	01				
CÁGADO	PPL	14 15 S	40 51 W	77032	01										
CÁGADO, RIBEIRÃO DO	STM	19 13 S	48 29 W	77041	01	CAIAÍ, RIO	STMI	7 44 S	35 47 W	77034	01				
CÁGADO, RIO	STM	22 02 S	43 05 W	77033	01	CAIALOSÉ, CÓRREGO SEE CAIALOZÁ, CÓRREGO	STM	14 52 S	57 56 W	77041	00				
CÁGADOS	PPL	5 33 S	41 50 W	77032	01	CAIALOSÉ, CÓRREGO	STM	14 42 S	57 56 W	77041	01				
CÁGADOS SEE CÁGADO	PPL	13 07 S	39 31 W	77032	00	CAIALOZÁ, CÓRREGO SEE CAIALCRÉ, CÓRREGO	STM	14 52 S	57 56 W	77041	00				
CÁGADOS	PPL	14 16 S	46 30 W	77041	01	CAIAMÉ	PPL	3 34 S	64 29 W	77013	01				
CÁGADOS, CABECEIRA DOS SEE CÁGADOS, CÓRREGO DOS	STM	14 06 S	56 42 W	77041	00										
CÁGADOS, CÓRREGO DOS	STM	14 24 S	56 42 W	77041	01	CAIAMÉ, IGARAPÉ	STM	3 22 S	63 40 W	77013	01				
CÁGADOS, RIBEIRÃO DOS	STM	23 09 S	51 59 W	77042	01	CAIAMÉ, IGARAPÉ	STM	3 42 S	64 32 W	77013	01				
CÁGADOS, RIBEIRÃO DOS	STMI	14 06 S	40 51 W	77032	01	CAIAMÉ, ILHA	ISL	3 39 S	64 23 W	77013	01				
						CAIAMÉ, LAGO	LK	3 38 S	64 27 W	77013	01				
CÁGADOS, SERRA DOS	HLLS	14 10 S	40 56 W	77032	01	CAIAMÉ, RIO SEE CAIAMÉ, RIO	STM	2 51 N	60 39 W	77014	00				
CÁGADOS, SERRA DOS	UPLD	9 35 S	39 27 W	77032	01										
CAGARRA, ILHA	ISL	23 02 S	43 12 W	77036	02	CAIAMO, RIO	STM	18 16 S	53 35 W	77041	00				
CAGARRA, ILHOTA	ISL	23 02 S	43 11 W	77036	00	CAIAMO-DOGUE-ITUXO MUTUIE SEE BANJAMIM CONSTANT, RIO	STM	17 38 S	55 07 W	77041	00				
CAGARRAS, ILHA SEE CAGARRA, ILHA	ISL	23 02 S	43 11 W	77036	00										
						CAIAMO TAMANDUÁ, RIO SEE CAIAMO, RIO	STM	18 16 S	53 35 W	77041	00				
CAGARRAS, ILHAS	ISLS	23 02 S	43 12 W	77036	01										

APPROVED FOR RELEASE: 2007/02/20: CIA-RDP01-00707R000200050005-7

APPROVED FOR RELEASE: 2007/02/20: CIA-RDP01-00707R000200050005-7

CAIANA	PPL	8 28 S	36 23 W	77096	02
CAIANA	PPL	20 42 S	41 56 W	77093	01
CAIANA	RSTN	21 36 S	45 56 W	77033	01
CAIANA, LAGO	LK	3 35 S	62 22 W	77013	01
CAIANA, PICO DA	MT	22 49 S	41 51 W	77095	01
CAIANA, SERRA DA	MTS	20 48 S	41 55 W	77090	01
CAIANARA	PPL	13 52 S	40 30 W	77092	01
CAIAPÓ SEE ALDEIA VELHA	PPL	8 21 S	50 28 W	77015	00
CAIAPÓ	PPL	21 41 S	42 25 W	77093	02
CAIAPÓ	RSTN	21 41 S	42 26 W	77033	02
CAIAPÓ, MORRO	PK	16 24 S	48 51 W	77092	02
CAIAPÓ, RIBEIRÃO	STM	17 28 S	48 21 W	77092	01
CAIAPÓ, RIBEIRÃO DO SEE AZUL, RIBEIRÃO	STM	14 22 S	54 28 W	77091	00
CAIAPÓ, RIO	STM	8 52 S	49 36 W	77042	01
CAIAPÓ, RIO	STM	15 49 S	51 53 W	77092	01
CAIAPÓ, SERRA	MTS	17 00 S	52 00 W	77092	01
CAIAPÓ, TRAVESSÃO SEE CAIAPÓS, CORREDEIRA	RPDS	8 50 S	49 36 W	77090	00
CAIAPÔNIA	PPL	16 57 S	51 49 W	77092	01
CAIAPORA, IGARAPÉ SEE CAIPORA, IGARAPÉ	STM	10 09 S	67 55 W	77012	00
CAIAPÓS, CORREDEIRA	RPDS	8 50 S	49 36 W	77090	01
CAIAPÓS, ILHA DOS	ISL	22 30 S	52 59 W	77041	01
CAIAPOZINHO, RIO SEE CAIAPÓ, RIO	STM	15 49 S	51 53 W	77092	00
CAIAPOZINHO, RIBEIRÃO	STM	9 08 S	49 24 W	77092	01
CAIAPOZINHO, RIO SEE CAIAPÓ, RIO	STM	15 49 S	51 53 W	77092	00
CAIARARA, CACHOEIRA	FLLS	5 51 S	59 09 W	77013	01
CAIARARA, LAGO	LK	1 49 S	62 18 W	77013	01
CAIARI, MONTE	HLL	3 40 N	51 30 W	77016	01
CAIARI, RIO SEE UAUPÉS, RIO	STM	0 02 N	67 16 W	77000	00
CAIARI, RIO	STM	2 35 S	66 05 W	77013	01
CAIARY SEE CAIARI	PPL	6 36 S	62 23 W	77013	00
CAIARY, RIO SEE UAUPÉS, RIO	STM	0 02 N	67 16 W	77000	00
CAIARY, RIO SEE CAIARI, RIO	STM	2 35 S	66 05 W	77013	00
CAIAUÉ	PPL	3 03 S	65 58 W	77013	00
CAIAUÉ, IGARAPÉ	STM	2 55 S	48 11 W	77013	01
CAIAUÉ, IGARAPÉ	STM	3 34 S	63 20 W	77013	01
CAIBATÉ	PPL	28 17 S	54 28 W	77044	01
CAIBATE SEE NOVA PRATA	PPL	28 42 S	51 36 W	77044	00
CAIBÉ	PPL	29 58 S	41 27 W	77038	00
CAIBOATÉ, ARROIO	STM	30 05 S	54 35 W	77044	01
CAIBOATÉ GRANDE, ARROIO	STM	30 10 S	54 09 W	77044	01
CAIÇARA SEE CAIÇARA DO RIO DO VENTO	PPL	5 46 S	36 01 W	77034	00
CAIÇARA SEE BARRA DE SANTA ROSA	PPL	6 43 S	36 04 W	77039	00
CAIÇARA SEE SEITEIRA	PPL	8 16 S	36 [illegible] W	77036	00
CAIÇARA	PPL	1 09 S	41 46 W	77015	01
CAIÇARA	PPL	2 52 S	40 24 W	77093	01
CAIÇARA SEE ALVARÃES	PPL	3 12 S	64 50 W	77013	00
CAIÇARA	PPL	3 52 S	41 41 W	77092	01
CAIÇARA	PPL	4 16 S	39 25 W	77013	01
CAIÇARA SEE ICAPUÍ	PPL	4 42 S	37 21 W	77093	00
CAIÇARA	PPL	5 04 S	36 03 W	77036	01
CAIÇARA	PPL	6 36 S	35 29 W	77035	01
CAIÇARA	PPL	8 08 S	42 52 W	77032	01
CAIÇARA	PPL	8 09 S	42 31 W	77032	02
CAIÇARA	PPL	8 56 S	42 19 W	77032	01
CAIÇARA	PPL	9 46 S	37 09 W	77027	02
CAIÇARA	PPL	9 52 S	37 16 W	77091	02
CAIÇARA	PPL	12 17 S	42 22 W	77032	01
CAIÇARA	PPL	14 42 S	45 04 W	77032	01
CAIÇARA	PPL	15 34 S	50 12 W	77052	01
CAIÇARA SEE CAÇARATIBA	PPL	17 15 S	43 02 W	77033	00
CAIÇARA	PPL	27 16 S	53 25 W	77044	01
CAIÇARA	RSTN	6 37 S	35 27 W	77025	01
CAIÇARA, CACHOEIRA	FLLS	15 20 S	56 17 W	77051	01
CAIÇARA, CÓRREGO SEE CAIÇARA, RIBEIRÃO	STM	16 56 S	49 03 W	77052	00
CAIÇARA, CORREGO DA SEE REMÉDIOS, RIO DOS	STM	13 52 S	42 02 W	77032	00
CAIÇARA, LAGOA DA	LGN	2 52 S	40 27 W	77023	01
CAIÇARA, PONTA DE	PT	5 04 S	36 03 W	77024	01
CAIÇARA, REACHÃO DA	STNI	5 36 S	42 22 W	77032	01

APPROVED FOR RELEASE: 2007/02/20: CIA-RDP01-00707R000200050005-7

APPROVED FOR RELEASE: 2007/02/20: CIA-RDP01-00707R000200050005-7

CAIÇARA, RIACHO	STMI	5 23 S	39 07 W	77025	01
CAIÇARA, RIACHO SEE BODÓ, RIO	STMI	5 48 S	36 45 W	77024	00
CAIÇARA, RIACHO	STMI	6 41 S	37 39 W	77025	01
CAIÇARA, RIACHO SEE ÂLMO D'ÁGUA, RIACHO	STMI	6 58 S	38 58 W	77023	00
CAIÇARA, RIACHO	STMI	9 16 S	41 34 W	77032	03
CAIÇARA, RIACHO DA	STMI	10 27 S	41 46 W	77032	03
CAIÇARA, RIBEIRÃO	STM	16 54 S	49 03 W	77052	02
CAIÇARA, RIO	STM	3 11 S	64 49 W	77013	01
CAIÇARA, RIO SEE BODÓ, RIO	STMI	5 48 S	36 45 W	77024	00
CAIÇARA, SERRA	HLLS	18 43 S	45 23 W	77033	01
CAIÇARA DE BAIXO	PPL	10 24 S	41 37 W	77032	01
CAIÇARA DO RIO DO VENTO	PPL	5 46 S	36 01 W	77024	01
CAIÇARAS, PONTA SEE CAIÇARA, PONTA DE	PT	5 04 S	36 03 W	77024	00
CAIÇARINHA	PPL	4 42 S	39 16 W	77023	01
CAIÇARINHA DA PENHA	PPL	7 50 S	38 33 W	77026	01
CAICÓ	PPL	6 27 S	37 06 W	77024	01
CAIS COA, ARROIO SEE TEJUPÁ, CÓRREGO	STM	23 07 S	54 24 W	77051	00
CAIS-CORÉ, CÓRREGO SEE TEJUPÁ, CÓRREGO	STM	23 07 S	54 24 W	77051	00
CAÍSA PRÁGUA	PPL	13 57 S	47 29 W	77052	01
CAIEIRA	PPL	4 54 S	42 59 W	77031	02
CAIEIRA	PPL	4 58 S	38 59 W	77026	02
CAIEIRA	PPL	27 25 S	48 35 W	77043	01
CAIEIRA, ENSEADA DA	BAY	7 50 S	32 24 W	77028	00
CAIEIRA, ILHA DA	ISL	22 56 S	44 20 W	77035	02
CAIEIRA, PONTA DA	PT	25 52 S	48 35 W	77042	02
CAIEIRAS SEE CAIEIRA	PPL	4 54 S	42 59 W	77031	00
CAIEIRAS	PPL	23 [illegible] S	46 44 W	77041	01
CAIETÉ, RIO SEE CUITÉ, RIO	STM	16 05 S	42 31 W	77033	00
CAIEIRA	PPL	21 23 S	43 55 W	77037	01
CAIGANGUES, ARROIO SEE ÍNDIOS, ARROIO DOS	STM	27 12 S	52 47 W	77044	00
CAIGUATÁ, ARROIO	STM	29 11 S	54 36 W	77044	01
CAIGUATÁ, ARROIO	STM	29 42 S	55 51 W	77044	01
CAIGUATÁ, LAJEADO SEE CAIGUATÁ, ARROIO	STM	29 11 S	54 36 W	77044	00
CAIHIDI, SERRA	HLL	2 29 N	60 14 W	77016	01
CAIJARI, RIO SEE CAIRARI, RIO	STM	2 35 S	49 07 W	77035	00
CAIMBOMBO	PPL	12 42 S	42 14 W	77032	01
CAIMBORG, SAUT SEE COÏMBORG, SAUT	FLLS	2 54 N	52 24 W	77040	00
CAIMUM, CACHOEIRA (BRAZIL): SAUT GRAND KEÏMOU (FRENCH GUIANA)	FLLS	3 14 N	52 14 W	77040	01
CAINÃ, PARANÁ SEE CAINAÃ, PARANÁ	STMA	7 04 S	64 35 W	77011	00
CAINAÃ, PARANÁ	STMA	7 04 S	64 39 W	77013	01
CAINAMAN, PARANÃ SEE CAINAÃ, PARANÁ	STMA	7 15 S	65 09 W	77013	00
CAINANA, RIACHO DO	STMI	12 25 S	39 13 W	77032	02
CAINENA	PPL	13 56 S	38 57 W	77032	02
CAINSANS, RIBEIRÃO	STM	21 40 S	51 32 W	77041	01
CAINSANS, RIBEIRÃO	STM	21 43 S	50 17 W	77041	01
CAINSUA, SALTO DE SEE CANISUÁ, SALTO	FLLS	29 34 S	54 09 W	77000	00
CAIOBÁ SEE CAIUÁ	PPL	25 51 S	48 33 W	77042	00
CAIOBÁ, ILHA	ISL	25 52 S	48 33 W	77042	00
CAIOBÁ, PONTA SEE CAIUBÁ, PONTA DE	PT	25 52 S	48 32 W	77042	00
CAIOBA, RIO	STM	20 06 S	40 29 W	77034	02
CAIO ESPÍNDOLA, RIO	STM	12 02 S	63 17 W	77011	01
CAIO PRADO	PPL	4 40 S	38 58 W	77031	01
CAIO PRADO, RIACHO	STMI	4 41 S	38 47 W	77033	01
CAIOVA, ILHA SEE CAIOBÁ, ILHA	ISL	25 52 S	48 33 W	77042	00
CAIOVA, LAGÔA SEE CAIÔBA, LAGOA	LGA	32 24 S	52 30 W	77044	00
CAIOVA, PONTA SEE CAIUBÁ, PONTA DE	PT	25 52 S	48 32 W	77042	00
CAÍPE	PPL	12 42 S	38 36 W	77012	02
CAÍPE	PPL	13 09 S	38 57 W	77032	02
CAIPÊ SEE CAIPÉ	PPL	20 58 S	41 27 W	77034	00
CAIPÉ, RIACHO	STMI	8 17 S	36 38 W	77026	02
CAIPIRA	PPL	20 31 S	45 02 W	77033	02
CAIPORA	PPL	8 19 S	40 34 W	77026	01
CAIPORA	PPL	9 38 S	37 11 W	77026	02
CAIPORA	PPL	9 12 S	72 41 W	77012	01
CAIPORA, CÓRREGO	STM	20 03 S	41 15 W	77034	01
CAIPORA, IGARAPÉ	STM	9 11 S	72 42 W	77012	01
CAIPORA, IGARAPÉ	STM	10 05 S	67 55 W	77012	00
CAIPORA, RIACHO	STM	9 08 S	36 02 W	77027	02
CAIPORA, SERRA DO	HLL	8 15 S	35 41 W	77026	01

APPROVED FOR RELEASE: 2007/02/20: CIA-RDP01-00707R000200050005-7

APPROVED FOR RELEASE: 2007/02/20: CIA-RDP01-00707R000200050005-7

CAIPU	PPL	9 39 S	55 19 W	77029	01
CAIPORÃ, IGARAPÉ	STM	1 59 S	55 52 W	77015	01
CAIPORÃ, LAGO	LK	1 59 S	55 54 W	77015	01
CAIRARI	PPL	2 33 S	49 07 W	77015	01
CAIRARI, RIO	STM	2 35 S	49 07 W	77015	01
CAIRARY SEE CAIRARI	PPL	2 33 S	49 07 W	77015	00
CAIRARY, RIO SEE CAIRARI, RIO	STM	2 35 S	49 07 W	77015	00
CAIRÉ	PPL	28 07 S	53 59 W	77044	01
CAIROÇU, ILHA DE	ISL	23 20 S	44 34 W	77035	02
CAIROÇU, PICO DO	MT	23 18 S	44 36 W	77035	01
CAIROÇU, PONTA	PT	23 21 S	44 35 W	77035	02
CAIRU	PPL	9 34 S	45 00 W	77013	01
CAIRU	PPL	12 52 S	38 49 W	77042	02
CAIRU	PPL	13 30 S	39 23 W	77032	01
CAIRU, ILHA DE	ISL	13 32 S	39 22 W	77042	02
CAIRU, RIO	STMI	12 59 S	39 52 W	77032	01
CAIRUÇÚ, ILHA SEE CAIROÇU, ILHA DE	ISL	23 20 S	44 34 W	77035	00
CAIRUÇÚ, MORRO SEE CAIROÇU, PICO DO	MT	23 18 S	44 36 W	77035	00
CAIRUÇÚ, PICO DO SEE CAIROÇU, PICO DO	MT	23 18 S	44 36 W	77035	00
CAIRUÇÚ, PONTA SEE CAIROÇU, PONTA	PT	23 21 S	44 35 W	77035	00
CAIS, IGARAPÉ DO	STM	3 37 S	61 40 W	77011	01
CAIS, RIO	STMI	5 20 S	61 52 W	77027	01
CAISARA SEE CAIÇARA	PPL	4 16 S	59 25 W	77013	00
CAISSARA SEE ALVARÃES	PPL	3 12 S	64 50 W	77017	00
CAISSARA, LAGOA SEE CHAPOPORÉ, MATA DE	LK	15 15 S	55 56 W	77051	00
CAITÁ	PPL	25 47 S	50 35 W	77042	01
CAITAÚ	PPL	3 29 S	56 04 W	77013	01
CAITÉ SEE CAITTÉ	PPL	25 04 S	49 15 W	77047	00
CAITETÉ SEE CAETITÉ	PPL	14 04 S	42 29 W	77032	00
CAITETU	PPL	9 43 S	37 16 W	77027	02
CAITETU SEE CAITITÚ	PPL	9 52 S	42 35 W	77032	00
CAITETÚ SEE CAITITU	PPL	5 29 S	42 59 W	77022	00
CAITICUÁ, RIO SEE CAITITUÁ, RIO	STM	7 26 S	64 49 W	77021	00
CAITIEUARA	PPL	3 41 S	65 30 W	77021	01
CAITINGA SEE TAITINGA	PPL	12 59 S	39 09 W	77032	00
CAITITÉ, SERRA DE SEE CAETITÉ, SERRA DE	RDGE	13 54 S	42 37 W	77032	00
CAITITU	PPL	5 29 S	42 59 W	77032	01
CAITITU	PPL	9 52 S	42 35 W	77032	01
CAITITU	PPL	11 58 S	47 30 W	77042	02
CAITITU	PPL	12 42 S	41 46 W	77032	02
CAITITU	PPL	20 42 S	47 22 W	77041	01
CAITITU, CACHOEIRA DO	FLLS	8 25 S	45 44 W	77000	01
CAITITUÁ, CACHOEIRA DO	FLLS	8 48 S	57 29 W	77000	01
CAITITUÁ, CÓRREGO	STM	13 24 S	58 20 W	77051	01
CAITITUÁ, CÓRREGO	STMI	14 49 S	61 17 W	77032	02
CAITITUÁ, RIACHO DO	STMI	8 52 S	44 51 W	77022	01
CAITITUÁ, RIO	STM	7 26 S	65 49 W	77021	01
CAITITUÁ, SERRA DO SEE CAETITU, SERRA DO	HLLS	15 06 S	41 22 W	77032	00
CAITUCÁ, IGARAPÉ	STM	5 15 S	52 50 W	77015	01
CAIÚ, RIO SEE CANIÚ, RIO	STM	25 15 S	50 04 W	77042	00
CAIUÁ	PPL	21 53 S	51 58 W	77041	01
CAIUÁ, RIBEIRÃO	STM	21 45 S	52 07 W	77041	01
CAIUÁ, RIBEIRÃO	STM	22 37 S	52 24 W	77042	01
CAIUANA, IGARAPÉ SEE CAIUANUA, IGARAPÉ	STM	2 17 S	64 24 W	77021	00
CAIUÁS SEE RIO BRICHANTE	PPL	21 48 S	54 33 W	77051	00
CAIUÁS, RIBEIRÃO SEE CAIUÁ, RIBEIRÃO	STM	22 37 S	52 24 W	77042	00
CAIUANUA, IGARAPÉ	STM	2 17 S	64 24 W	77021	01
CAIUBÁ	PPL	25 51 S	48 33 W	77042	01
CAIUMÁ	ASTP	22 42 S	61 10 W	77035	01
CAIÚNA, LAGOA	LGN	32 24 S	52 30 W	77046	01
CAIUBÁ, PONTA DE	PT	25 52 S	48 32 W	77042	04
CAIURI	PPL	19 54 S	39 43 W	77017	01
CAIUVA, LAGOA SEE CAIÚNA, LAGOA	LGN	32 24 S	52 30 W	77046	00
CAIUVI, RIBEIRÃO SEE CAUVI, RIBEIRÃO	STM	24 34 S	47 55 W	77041	00
CAIVÁ, RIO SEE CAIUÁ, RIBEIRÃO	STM	22 37 S	52 24 W	77042	00
CAIXA, RIO DA	STM	13 29 S	42 00 W	77032	02
CAIXA, RIO DA	STMI	13 02 S	42 17 W	77032	01
CAIXA DA FARTURA	PPL	13 30 S	39 58 W	77032	01

APPROVED FOR RELEASE: 2007/02/20: CIA-RDP01-00707R000200050005-7

APPROVED FOR RELEASE: 2007/02/20: CIA-RDP01-00707R000200050005-7

CAIXA DAÁGUA SEE SÃO XAVIER	PPL	29 30 S	44 34 W	77044	00
CAIXA DAÁGUA	RSTA	29 42 S	54 07 W	77044	01
CAIXA DAÁGUA	RSTP	29 38 S	49 54 W	77034	02
CAIXA DAÁGUA	RSTP	26 18 S	47 07 W	77041	01
CAIXA FURADA	PPL	14 30 S	56 11 W	77041	01
CAIXÃO	PPL	9 19 S	38 12 W	77027	02
CAIXÃO, CACHOEIRA	FLLS	7 28 S	61 50 W	77013	01
CAIXÃO, CÓRREGO	STM	16 06 S	52 25 W	77041	01
CAIXÃO, RIBEIRÃO	STM	16 06 S	55 10 W	77041	01
CAIXÃO, RIO DO	STM	28 06 S	49 53 W	77043	01
CAIXA PREGAS, PONTA DO SEE CARAPEBAS, PONTA DOS	PT	13 03 S	38 48 W	77032	00
CAIXA PREGO	PPL	17 49 S	41 14 W	77042	02
CAIXA PREGO	PPL	25 28 S	52 20 W	77042	01
CAIXA-PREGOS SEE CACHA PREGOS	PPL	13 07 S	38 47 W	77032	00
CAIXA PREGOS, PONTA SEE CARAPEBAS, PONTA DOS	PT	13 03 S	38 48 W	77032	00
CAIXÕES, RIO DAS	STM	29 09 S	53 05 W	77044	01
CAJÁ	PPL	7 11 S	35 29 W	77035	01
CAJÁ	PPL	8 25 S	36 33 W	77036	02
CAJÁ	PPL	9 40 S	36 29 W	77037	02
CAJÁ	PPL	12 02 S	40 11 W	77032	01
CAJÁ	PPL	12 24 S	39 07 W	77032	02
CAJÁ	PPL	13 09 S	40 59 W	77042	01
CAJÁ, IGARAPÉ DO	STM	11 06 S	69 13 W	77041	01
CAJÁ, LAGOA DO	LK	5 47 S	35 41 W	77034	01
CAJAHYBA, PONTA SEE CAJAÍBA, PONTA	PT	23 13 S	44 34 W	77035	00
CAJAÍ, RIO	STM	1 42 S	52 56 W	77015	01
CAJAÍBA	PPL	12 05 S	40 31 W	77042	02
CAJAÍBA, RIO DE	MT	23 36 S	44 37 W	77035	02
CAJAÍBA, PONTA	PT	23 13 S	44 34 W	77035	01
CAJAÍBAS	PPL	13 27 S	39 04 W	77042	01
CAJAMAR	M	23 21 S	46 53 W	77041	01
CAJAPIÓ	PPL	2 58 S	44 48 W	77021	01
CAJARI	PPL	3 20 S	65 01 W	77021	01
CAJARI	PPL	6 36 S	62 29 W	77013	01
CAJARI, BRAÇO DO SEE BRAÇO DO CAJARI, RIO	STM	2 58 S	51 59 W	77015	00
CAJARI, IGARAPÉ	STM	3 31 S	69 21 W	77013	01
CAJARI, ILHA	ISL	0 45 S	51 40 W	77015	01
CAJARI, LAGOA	LK	3 19 S	69 11 W	77021	01
CAJARI, RIO	STM	1 48 S	51 44 W	77016	01
CAJARI, RIO	STMO	2 11 S	50 33 W	77015	01
CAJARY, FURO SEE CAJARI, RIO	STMO	2 11 S	50 33 W	77015	00
CAJATI	PPL	24 43 S	48 07 W	77041	01
CAJATI	PPL	25 12 S	53 10 W	77042	01
CAJAZEIRA	PPL	5 03 S	43 27 W	77021	01
CAJAZEIRA	PPL	8 07 S	36 24 W	77026	02
CAJAZEIRA	PPL	8 08 S	35 44 W	77036	01
CAJAZEIRA	PPL	9 23 S	36 27 W	77037	02
CAJAZEIRA	PPL	12 19 S	40 48 W	77042	02
CAJAZEIRA	PPL	13 31 S	40 52 W	77042	02
CAJAZEIRA	PPL	14 24 S	39 51 W	77032	01
CAJAZEIRA, ILHA	ISL	5 00 S	49 29 W	77015	01
CAJAZEIRA, RIACHO SEE CAJAZEIRAS, RIACHO	STMI	6 16 S	36 50 W	77026	00
CAJAZEIRA, RIACHO	STMI	8 43 S	37 07 W	77026	02
CAJAZEIRA, RIACHO DA	STMI	8 55 S	44 16 W	77022	01
CAJAZEIRA, RIO	STM	6 46 S	49 27 W	77015	01
CAJAZEIRA, SERRA	MTL	6 28 S	38 06 W	77000	02
CAJAZEIRAS SEE BATOQUE	PPL	6 24 S	42 22 W	77023	00
CAJAZEIRAS SEE ARAJARA	PPL	7 21 S	38 24 W	77025	00
CAJAZEIRAS	PPL	6 46 S	42 26 W	77022	00
CAJAZEIRAS	PPL	6 54 S	38 34 W	77025	01
CAJAZEIRAS	PPL	10 46 S	38 26 W	77032	01
CAJAZEIRAS	PPL	13 09 S	39 27 W	77032	02
CAJAZEIRAS	PPL	13 35 S	40 14 W	77032	02
CAJAZEIRAS, RIACHO	STMI	6 16 S	36 50 W	77026	01
CAJAZEIRAS, RIACHO	STMI	6 48 S	37 23 W	77025	01
CAJAZEIRAS, SERRA SEE CAJAZEIRA, SERRA	MTL	6 28 S	38 06 W	77000	00
CAJAZEIRO, RIO SEE CAJAZEIRA, RIO	STM	6 46 S	49 27 W	77015	00
CAJAZEIROS SEE BATOQUE	PPL	6 24 S	42 22 W	77023	00
CAJÉ, RIACHO	STM	14 36 S	39 52 W	77032	01
CAJETUBA, PONTA SEE CAJUTUBA, PONTA	PT	0 32 S	47 43 W	77015	00

APPROVED FOR RELEASE: 2007/02/20: CIA-RDP01-00707R000200050005-7

APPROVED FOR RELEASE: 2007/02/20: CIA-RDP01-00707R000200050005-7

CAJETUBA ISLANDS SEE CAJUTUBA, ILHA					
CAJUTUBA, ILHA	ISL	0 36 S	47 43 W	77015	00
CAJU, RIO SEE CAJU, RIO	STM	1 59 S	49 03 W	77015	00
CAJIRU	PPL	12 49 S	38 15 W	77012	02
CAJOBI	PPL	20 53 S	48 49 W	77041	01
CAJOBIM, LAGO	LK	1 52 S	54 25 W	77015	01
CAJOBY SEE CAJOBI	PPL	20 53 S	48 49 W	77041	00
CAJOEIRA SEE JOÃO CAVALCÂNTI	PPL	5 37 S	54 27 W	77015	00
CAJU	PPL	1 38 S	47 48 W	77015	01
CAJU	PPL	3 33 N	59 53 W	77014	01
CAJU	PPL	6 04 S	43 11 W	77071	01
CAJU	PPL	12 08 S	39 15 W	77032	02
CAJU	PPL	12 23 S	40 47 W	77032	02
CAJU	PPL	14 22 S	56 26 W	77051	01
CAJU	PPL	16 21 S	41 19 W	77033	01
CAJU, CÓRREGO DO	STM	19 04 S	48 59 W	77033	01
CAJU, IGARAPÉ	STM	0 57 S	49 48 W	77015	01
CAJU, IGARAPÉ	STM	2 46 N	60 17 W	77014	01
CAJU, ILHA SEE CAVALOS, ILHA DOS	ISL	0 37 S	51 31 W	77015	00
CAJU, ILHA DO	ISL	2 43 S	42 05 W	77021	01
CAJU, ILHA DO	ISL	22 53 S	43 07 W	77035	00
CAJU, LAGO	LK	1 37 N	50 56 W	77016	01
CAJU, PONTA DO	PT	22 52 S	43 12 W	77016	00
CAJU, RIO	STM	1 59 S	49 03 W	77015	01
CAJU, TRAVESSÃO DO	RPDS	7 43 S	49 16 W	77050	01
CAJUAÇU, CACHOEIRA	FLLS	0 00 S	56 04 W	77015	01
CAJUAIS, BANCO DE SEE CAJUAIS, BANCO	BNKM	4 42 S	37 10 W	77023	00
CAJUAIS, PONTA DOS SEE CAJUAIS, PONTA DOS	PT	4 41 S	37 20 W	77023	00
CAJUAIS, BANCO	BNKM	4 42 S	30 10 W	77023	02
CAJUAIS, PONTA DOS	PT	4 41 S	37 20 W	77023	01
CAJUAL	PPL	3 08 N	60 33 W	77016	01
CAJUAL, PONTA DO	PT	2 27 S	44 27 W	77021	01
CAJUAPARA	PPL	4 17 S	47 25 W	77015	01
CAJUAPARA, RIO	STM	4 17 S	47 25 W	77021	01
CAJUBI	PPL	17 55 S	40 17 W	77017	01
CAJUBIM	PPL	0 39 S	47 43 W	77015	01
CAJUBIM	PPL	6 41 S	60 21 W	77013	01
CAJUBIM SEE CUJUBIM	PPL	9 27 S	62 38 W	77011	00
CAJUBIM, CACHOEIRA DO	FLLS	9 25 S	59 33 W	77013	01
CAJUBIM, CORREDEIRA	RPDS	1 26 N	62 24 W	77014	01
CAJUBIM, IGARAPÉ	STM	0 43 N	61 58 W	77014	01
CAJUBINS, CACHOEIRA DOS	FLLS	11 39 S	63 44 W	77011	01
CAJUBINS, ILHA	ISL	8 14 S	59 49 W	77013	01
CAJUEIRA SEE CAJUEIRO	PPL	7 48 S	49 56 W	77015	00
CAJUEIRA, IGARAPÉ DA	STM	0 47 S	50 54 W	77015	01
CAJUEIRAS SEE CAJUEIRO	PPL	2 56 S	41 20 W	77022	00
CAJUEIRO	PPL	2 50 S	46 34 W	77021	01
CAJUEIRO	PPL	2 56 S	41 20 W	77022	01
CAJUEIRO	PPL	3 14 S	51 50 W	77015	01
CAJUEIRO	PPL	3 53 S	40 57 W	77023	01
CAJUEIRO	PPL	4 02 S	43 18 W	77021	01
CAJUEIRO	PPL	4 19 S	41 20 W	77022	01
CAJUEIRO	PPL	5 09 S	35 32 W	77024	01
CAJUEIRO	PPL	5 34 S	35 33 W	77524	01
CAJUEIRO	PPL	5 50 S	43 21 W	77021	01
CAJUEIRO SEE LUGAR GRANDE	PPL	5 53 S	41 08 W	77022	00
CAJUEIRO	PPL	6 20 S	44 09 W	77015	01
CAJUEIRO	PPL	7 12 S	41 42 W	77022	01
CAJUEIRO	PPL	7 24 S	39 19 W	77039	01
CAJUEIRO	PPL	7 48 S	43 56 W	77015	01
CAJUEIRO	PPL	8 24 S	48 05 W	77052	01
CAJUEIRO	PPL	9 55 S	36 26 W	77024	01
CAJUEIRO	PPL	9 17 S	43 46 W	77022	01
CAJUEIRO	PPL	9 25 S	36 08 W	77027	01
CAJUEIRO	PPL	9 41 S	37 40 W	77031	02
CAJUEIRO	PPL	9 43 S	36 27 W	77027	00
CAJUEIRO	PPL	10 22 S	37 16 W	77031	01
CAJUEIRO SEE NORDESTINA	PPL	10 50 S	39 26 W	77032	00
CAJUEIRO	PPL	10 51 S	36 58 W	77031	01
CAJUEIRO	PPL	10 51 S	62 58 W	77011	01
CAJUEIRO SEE ACAJUTIBA	PPL	11 40 S	38 01 W	77032	00
CAJUEIRO	PPL	12 08 S	40 47 W	77032	02

APPROVED FOR RELEASE: 2007/02/20: CIA-RDP01-00707R000200050005-7

APPROVED FOR RELEASE: 2007/02/20: CIA-RDP01-00707R000200050005-7

CAJUEIRO	BPL	12 10 S	39 13 W	77092	02	CAJURÚ, CÓRREGO SEE RAIA, VERTENTE	STM	19 42 S	48 31 W	77033	00
CAJUEIRO	PPL	12 16 S	39 41 W	77092	01	CAJURU DA CEBOLLA SEE CAJURU	PPL	23 47 S	44 22 W	77033	00
CAJUEIRO	PPL	12 16 S	40 30 W	77032	02	CAJURU DO SUL	PPL	23 24 S	47 23 W	77041	01
CAJUEIRO	PPL	12 25 S	38 18 W	77092	02	CAJURY SEE CAJURI	PPL	20 48 S	42 48 W	77033	00
CAJUEIRO	PPL	12 31 S	40 20 W	77032	02	CAJUTI, CACHOEIRA	FLLS	1 35 S	54 51 W	77015	01
CAJUEIRO	PPL	13 27 S	40 01 W	77032	01	CAJUTINO SEE SÃO PEDRO	PPL	0 19 S	66 46 W	77013	00
CAJUEIRO	PPL	14 50 S	45 18 W	77092	01	CAJUTUBA, ILHA	ISL	0 36 S	47 45 W	77015	00
CAJUEIRO	PPL	14 54 S	39 27 W	77032	01	CAJUTUBA, PONTA	PT	0 32 S	47 43 W	77015	00
CAJUEIRO, CACHOEIRA DO	FLLS	1 07 S	46 54 W	77015	01	CAJUUBA, ILHA	ISL	1 36 S	49 18 W	77015	01
CAJUEIRO, CACHOEIRA DO	FLLS	4 20 S	52 44 W	77015	01	CAL, ILHA DA	ISL	12 59 S	38 45 W	77032	02
CAJUEIRO, CACHOEIRA DO	FLLS	9 52 S	61 58 W	77011	01	CAL, RIACHO DO	STMI	8 31 S	40 20 W	77026	01
CAJUEIRO, CÓRREGO	STM	13 38 S	55 29 W	77055	01	CALABAÇA	PPL	6 49 S	38 14 W	77023	01
CAJUEIRO, CÓRREGO DO	STMI	4 13 S	38 07 W	77029	01	CALABAÇA, RIACHO	STMI	6 58 S	38 11 W	77029	01
CAJUEIRO, IGARAPÉ	STM	2 12 S	47 48 W	77015	01	CALABOUÇO	PPL	1 42 S	44 42 W	77015	01
CAJUEIRO, IGARAPÉ	STM	4 21 S	52 46 W	77014	01	CALABOUÇO, RIO	STM	6 29 S	35 26 W	77005	01
CAJUEIRO, IGARAPÉ DO	STM	8 56 S	62 14 W	77011	01	CALAFATE	RSTM	14 55 S	47 49 W	77039	02
CAJUEIRO, ILHA DO	ISL	9 43 S	42 04 W	77032	01	CALAFIBRE	PPL	20 53 S	47 05 W	77039	02
CAJUEIRO, LAGOA DO SEE CAJUEIROS, LAGOA DOS	LK	3 29 S	42 14 W	77022	00	CALAMA	PPL	8 09 S	62 53 W	77011	01
CAJUEIRO, LAGOA DO	LK	5 34 S	35 33 W	77024	01	CALAMA, ILHAS	ISLS	9 00 S	62 52 W	77011	01
CAJUEIRO, RIACHO	STMI	3 05 S	41 16 W	77023	01	CALAMAQUE SEE CALABAÇUE	PPL	7 15 S	44 34 W	77013	00
CAJUEIRO DA ESTRELA	PPL	17 47 S	39 16 W	77047	01	CALAMBÃO SEE PRESIDENTE BERNARDES	PPL	20 44 S	43 12 W	77033	05
CAJUEIRO DO CAPUCAIA	PPL	9 46 S	36 14 W	77027	02	CALAMBAU	PPL	22 35 S	44 23 W	77033	02
CAJUEIROS, LAGOA DOS	LK	3 29 S	42 14 W	77022	01	CALAMBÉU SEE PRESIDENTE BERNARDES	PPL	20 46 S	43 12 W	77033	00
CAJUÍ	PPL	10 53 S	42 13 W	77032	01	CALANAQUE	PPL	7 15 S	44 34 W	77013	01
CAJUÍNA, ILHA SEE CAJUÍNA, ILHA	ISL	1 36 S	49 19 W	77015	00	CALANDRO, RIO	STM	12 06 S	38 08 W	77037	01
CAJUNA, CACHOEIRA	FLLS	3 41 S	63 41 W	77016	01	CALANGO, IGARAPÉ DO	STM	3 12 S	62 24 W	77014	01
CAJUPIRANGA	RSTP	5 56 S	35 15 W	77024	01	CALARI, ILHA SEE CAJARI, ILHA	ISL	0 49 S	51 40 W	77019	00
CAJUPIRANGA, RIO	STM	5 56 S	35 12 W	77024	01	CALÇADA	PPL	12 05 S	38 02 W	77032	02
CAJUPIRANGUINHA, RIACHO	STM	5 55 S	35 13 W	77024	02	CALÇADO	PPL	9 42 S	36 20 W	77026	01
CAJUPIRANGUINHA, RIO SEE CAJUPIRANGUINHA, RIACHO	STM	5 55 S	35 13 W	77024	00	CALÇADO, PICO DO	PK	22 27 S	43 44 W	77034	01
CAJURI	PPL	20 48 S	42 48 W	77033	01	CALÇADO, RIO	STM	27 29 S	48 32 W	77034	02
CAJURU SEE PÔRTO CAJURU	PPL	20 36 S	48 20 W	77041	00	CALÇADO, RIO	STM	23 27 S	48 42 W	77034	02
CAJURU	PPL	20 47 S	44 21 W	77033	01	CALÇADO, RIO	STM	22 55 S	43 04 W	77035	01
CAJURU	PPL	21 17 S	47 18 W	77041	01	CALÇAMENTO	PPL	19 27 S	44 28 W	77049	03
CAJURU SEE CAJURU DO SUL	PPL	23 24 S	47 23 W	77041	00	CALCANHAR, CABO SEE CALCANHAR, PONTA DO	PT	5 09 S	35 32 W	77024	00
CAJURU SEE CAPUARA	PPL	28 15 S	51 29 W	77043	00	CALCANHAR, PONTA DO	PT	5 09 S	35 32 W	77024	01

APPROVED FOR RELEASE: 2007/02/20: CIA-RDP01-00707R000200050005-7

APPROVED FOR RELEASE: 2007/02/20: CIA-RDP01-00707R000200050005-7

CALÇÃO, CACHOEIRA	FLLS	16 25 S	39 26 W	77032	01
CALCERE	PPL	14 38 S	42 48 W	77042	01
CALDEIRÂNIA	PSTA	22 24 S	45 39 W	77033	01
CALÇ.MADUR SEE CONFEIÇÃO DE MADUR	PPL	20 59 S	41 32 W	77034	00
CALÇOENE	PPL	2 30 N	50 57 W	77016	01
CALÇOENE, RIO	STM	2 30 N	50 55 W	77016	01
CALÇÕES DE FORA, RECIFE	AP	17 19 S	39 13 W	77032	01
CALÇÕES DE FORA, RECIFES DOS SEE CALÇÕES DE FORA, RECIFE	AP	17 19 S	39 13 W	77032	00
CALDEIRÂNIA SEE CALDEIRÂNIA	PSTA	22 24 S	45 39 W	77033	00
CALDAS	PPL	7 24 S	39 29 W	77029	01
CALDAS	PPL	21 56 S	46 23 W	77033	01
CALDAS, CÓRREGO	STM	17 44 S	48 34 W	77042	02
CALDAS, RIACHO DO	STM	7 20 S	35 17 W	77025	01
CALDAS, VERGEIRÃO DAS SEE CALDAS, RIO	STM	16 55 S	49 07 W	77062	00
CALDAS, RIO	STM	16 55 S	49 07 W	77062	01
CALDAS, SERRA DE	MT	17 45 S	48 42 W	77042	01
CALDAS NOVAS	PPL	17 45 S	48 38 W	77042	01
CALDEIRA SEE CALDEIRÃO	PPL	3 15 S	60 15 W	77033	00
CALDEIRÃ SEE CALDEIRÃO	PPL	9 22 S	42 36 W	77022	00
CALDEIRA, SERRA DA SEE CALDEIRÃO, SERRA DO	MIL	6 58 S	38 24 W	77029	00
CALDEIRÃES, RIACHO SEE CALDEIRÕES, RIACHO DOS	STMI	5 33 S	36 15 W	77026	00
CALDEIRÃO	PPL	3 25 S	47 25 W	77033	01
CALDEIRÃO	PPL	4 29 S	41 43 W	77022	01
CALDEIRÃO	PPL	7 51 S	42 53 W	77042	01
CALDEIRÃO	PPL	7 55 S	45 31 W	77027	02
CALDEIRÃO	PPL	8 04 S	46 05 W	77027	01
CALDEIRÃO	PPL	8 22 S	37 02 W	77034	02
CALDEIRÃO	PPL	8 27 S	42 36 W	77022	02
CALDEIRÃO	PPL	8 27 S	36 14 W	77026	02
CALDEIRÃO	PPL	8 27 S	37 28 W	77034	02
CALDEIRÃO	PPL	8 31 S	36 21 W	77026	02
CALDEIRÃO	PPL	8 33 S	37 53 W	77036	02
CALDEIRÃO	PPL	8 35 S	45 48 W	77021	01
CALDEIRÃO	PPL	8 40 S	36 29 W	77026	02
CALDEIRÃO	PPL	8 44 S	40 51 W	77032	01
CALDEIRÃO	PPL	9 19 S	44 35 W	77021	01
CALDEIRÃO	PPL	9 27 S	38 50 W	77032	01
CALDEIRÃO SEE CAJUEIRO	PPL	9 43 S	36 27 W	77027	00
CALDEIRÃO	PPL	9 49 S	38 04 W	77032	02
CALDEIRÃO	PPL	12 12 S	38 36 W	77032	01
CALDEIRÃO	PPL	11 52 S	42 42 W	77042	01
CALDEIRÃO	PPL	12 02 S	40 44 W	77042	02
CALDEIRÃO	PPL	12 09 S	42 04 W	77042	01
CALDEIRÃO	PPL	12 19 S	40 34 W	77042	02
CALDEIRÃO	PPL	12 19 S	39 35 W	77032	01
CALDEIRÃO	PPL	12 24 S	39 39 W	77042	01
CALDEIRÃO	PPL	13 08 S	43 12 W	77032	01
CALDEIRÃO	PPL	13 19 S	38 48 W	77032	02
CALDEIRÃO	PPL	13 37 S	40 33 W	77032	01
CALDEIRÃO	PPL	14 21 S	40 46 W	77032	01
CALDEIRÃO	PPL	14 28 S	41 03 W	77042	01
CALDEIRÃO	PPL	14 10 S	38 48 W	77032	02
CALDEIRÃO, AÇUDE	RSV	4 21 S	41 42 W	77022	01
CALDEIRÃO, ARROIO	STM	30 35 S	53 22 W	77064	01
CALDEIRÃO, CACHOEIRA	FLLS	0 45 S	46 13 W	77044	01
CALDEIRÃO, CACHOEIRA	FLLS	0 50 N	51 16 W	77036	01
CALDEIRÃO, CORREDEIRA DO	RPDS	2 52 S	56 07 W	77015	01
CALDEIRÃO, CÓRREGO	STM	16 04 S	40 12 W	77043	02
CALDEIRÃO, CÓRREGO	STM	16 05 S	52 41 W	77041	02
CALDEIRÃO, CÓRREGO	STM	16 06 S	40 47 W	77043	02
CALDEIRÃO, CÓRREGO	STM	16 31 S	53 13 W	77052	02
CALDEIRÃO, ILHA	ISL	0 37 S	51 03 W	77015	01
CALDEIRÃO, ILHA DO	ISL	2 18 S	56 21 W	77015	01
CALDEIRÃO, ILHA DO	ISL	4 05 S	49 39 W	77013	01
CALDEIRÃO, ILHAS	ISLS	1 47 S	49 35 W	77013	01
CALDEIRÃO, LAGO	LK	3 14 S	40 12 W	77013	01
CALDEIRÃO, LAGOA DO	LK	9 42 S	37 29 W	77031	01
CALDEIRÃO, RIACHO	STMI	3 22 S	41 56 W	77022	01
CALDEIRÃO, RIACHO	STMI	5 19 S	40 50 W	77023	01
CALDEIRÃO, RIACHO	STMI	6 49 S	44 54 W	77032	02

APPROVED FOR RELEASE: 2007/02/20: CIA-RDP01-00707R000200050005-7

APPROVED FOR RELEASE: 2007/02/20: CIA-RDP01-00707R000200050005-7

CALDEIRÃO, RIACHO	STMI	12 29 S	39 31 W	77032	02	CALEMBA, PEDRA DA	MTL	22 49 S	43 26 W	77036	00		
CALDEIRÃO, RIACHO DO	STMI	7 11 S	41 37 W	77032	02	CALEMBÁ, RIO SEE CALIMBA, CÓRREGO	STM	23 00 S	41 27 W	77036	00		
CALDEIRÃO, RIACHO DO	STMI	10 52 S	40 11 W	77032	01	CALEMBAR	PPL	12 40 S	38 51 W	77042	02		
CALDEIRÃO, RIO	STM	11 03 S	47 10 W	77042	01	CALHAU, BARRA DO	ENTR	2 01 S	44 39 W	77021	01		
CALDEIRÃO, RIO DO	STM	13 52 S	49 28 W	77032	01	CALHAUS, RIACHO DOS	STM	9 01 S	44 28 W	77037	01		
CALDEIRÃO, RIO DO	STMI	12 27 S	39 31 W	77032	01	CALHAUZINHO, RIBEIRÃO	STM	16 43 S	42 04 W	77033	01		
CALDEIRÃO, SERRA DO SEE CALDEIRÕES, SERRA DO	MTL	6 58 S	38 24 W	77025	00	CALHEIRINHO, RIBEIRÃO SEE GALHEIRINHO, RIBEIRÃO DO	STM	19 22 S	47 58 W	77033	00		
CALDEIRÃO, SERRA DO	SPUR	8 33 S	44 05 W	77032	01	CALHEIRO, RIBEIRÃO SEE GALHEIRO, RIBEIRÃO	STM	19 20 S	47 12 W	77033	00		
CALDEIRÃO DA ONÇA SEE CALDEIRÃO DO ONÇA	PPL	12 28 S	40 32 W	77032	00	CALHEIROS	PPL	21 01 S	44 44 W	77039	01		
CALDEIRÃO DAS QUEIMADAS	PPL	13 16 S	40 24 W	77032	02	CALIANGO, ILHA	ISL	0 56 S	46 50 W	77015	01		
CALDEIRÃO DO BENTO	PPL	12 38 S	40 16 W	77032	02	CALICICLÂNDIA SEE CALCICOLÂNDIA	PSTN	20 26 S	44 39 W	77034	00		
CALDEIRÃO DO INFERNO, CACHOEIRA	FLLS	9 16 S	44 39 W	77031	01	CALIFÓRNIA	PPL	9 19 S	48 46 W	77032	01		
CALDEIRÃO DO MATO	PPL	12 01 S	39 07 W	77032	02	CALIFÓRNIA	PPL	12 48 S	39 37 W	77032	02		
CALDEIRÃO DO ONÇA	PPL	12 28 S	40 32 W	77032	02	CALIFÓRNIA	PPL	18 06 S	39 48 W	77032	02		
CALDEIRÃO GRANDE	PPL	7 24 S	40 48 W	77032	02	CALIFÓRNIA	PPL	22 39 S	47 36 W	77036	02		
CALDEIRÃO GRANDE	PPL	11 01 S	40 17 W	77042	01	CALIFÓRNIA	APL	21 57 S	47 29 W	77041	02		
CALDEIRÃO GRANDE	PPL	12 54 S	40 01 W	77042	01	CALIFÓRNIA	PPL	23 18 S	51 22 W	77042	01		
CALDEIRÃOZINHO SEE TAMANDUÁ	PPL	9 10 S	42 58 W	77032	00	CALIFÓRNIA	PSTN	22 24 S	41 57 W	77035	02		
CALDEIRÃO VERDE	PPL	13 48 S	40 05 W	77042	02	CALIFÓRNIA, IGARAPÉ DA	STM	9 49 S	61 40 W	77011	01		
CALDEIRÃOZINHO	PPL	12 24 S	40 50 W	77032	02	CALIFÓRNIA, SERRA DE	MTL	22 23 S	42 59 W	77035	02		
CALDEIRÃOZINHO	PPL	13 32 S	40 13 W	77032	02	CALILÉA SEE GALILÉIA	PPL	7 21 S	42 58 W	77019	00		
CALDEIRAS	PPL	13 37 S	42 36 W	77032	01	CALINDÓ, RIO	STM	14 26 S	49 51 W	77019	01		
CALDEIRO, SERRA DO	MTL	6 58 S	38 24 W	77025	01	CALISTO	PPL	11 28 S	44 45 W	77042	01		
CALDEIRÕES	PPL	9 14 S	38 35 W	77026	01	CALISTO SEE CALISTO	PPL	11 28 S	44 45 W	77042	00		
CALDEIRÕES, CÓRREGO	STM	16 38 S	53 26 W	77041	02	CALISTO	PPL	13 35 S	38 49 W	77013	02		
CALDEIRÕES, ILHA SEE CALDEIRÃO, ILHA DO	ISL	2 19 S	44 21 W	77019	00	CALISTO	PPL	19 19 S	43 09 W	77033	01		
CALDEIRÕES, RIACHO DOS	STMI	9 09 S	36 19 W	77036	01	CALISTO, SERRA DO SEE NÃO CALISTO, SERRA DO	MTS	16 32 S	43 16 W	77033	00		
CALDEIRÕES DE CIMA	PPL	9 20 S	36 35 W	77037	01	CALMA, RIO SEE CALMO, RIO	STM	24 22 S	48 27 W	77041	00		
CALDEIRÕES SEE CALDEIRÃO	PPL	9 19 S	44 35 W	77032	00	CALMA, RIO	STM	24 28 S	48 27 W	77041	01		
CALDEIRÃO, ILHA DO SEE FACIÊNCIA, ILHA	ISL	3 38 S	40 14 W	77019	00	CALMON SEE CALMON	PPL	24 34 S	51 05 W	77041	00		
CALDERÕES SEE CALDEIRÕES	PPL	9 14 S	38 35 W	77026	00	CALMON SEE VILA CALMON	PPL	7 58 S	49 56 W	77013	00		
CALDINO, CACHOEIRA DO	FLLS	6 34 S	56 17 W	77019	01	CALMON	PPL	24 56 S	51 05 W	77042	01		
CALEIREIRA DO SALVA, IGARAPÉ SEE CARREIRA DO SALVA, IGARAPÉ	STM	6 37 S	62 29 W	77013	00	CALÓGERAS	PPL	23 49 S	43 40 W	77047	01		
						CALÓGERAS, ESTAÇÃO SEE JACESON DE FIGUEIREDO	RSTP	24 15 S	49 47 W	77047	00		

APPROVED FOR RELEASE: 2007/02/20: CIA-RDP01-00707R000200050005-7

APPROVED FOR RELEASE: 2007/02/20: CIA-RDP01-00707R000200050005-7

CALOSI	PPL	20 04 S	40 26 W	77034	01
CALOSI, RIO	STM	21 12 S	41 27 W	77036	01
CALOSI, RIO SEE MEHITI, RIO	STM	22 50 S	43 21 W	77036	00
CALOSI, SERRA DO SEE CALOSI, SERRA DO	SPLR	5 21 S	35 58 W	77023	00
CALOSI SEE CALOSI	PPL	20 04 S	40 26 W	77034	00
CALOSI	PPL	20 56 S	45 04 W	77033	02
CALOSI, SERRA DO	SPLR	5 21 S	35 58 W	77023	02
CALOR, RIO DO	STM	12 52 S	58 42 W	77041	01
CALORÉ, RIBEIRÃO SEE KALORÉ, RIBEIRÃO	STM	29 53 S	51 42 W	77047	00
CALPELA DO ALTO ALEGRE, SEE CAPELA DO ALTO ALEGRE	PPL	11 40 S	39 51 W	77032	00
CALSOENE SEE CALÇOENE	PPL	2 30 N	50 57 W	77016	00
CALSOENE, RIO SEE CALÇOENE, RIO	STM	2 33 N	50 50 W	77016	00
CALUMBA, CÓRREGO	STM	23 00 S	43 27 W	77036	00
CALUMBI	PPL	7 56 S	38 13 W	77025	01
CALUMBI	PPL	9 35 S	43 08 W	77032	01
CALUMBI	PPL	9 39 S	42 54 W	77032	01
CALUMBI	PPL	10 03 S	35 09 W	77037	01
CALUMBI	ESTP	16 23 S	43 44 W	77043	01
CALUMBI, RIACHO	STMI	5 56 S	41 27 W	77023	01
CALUTENO SEE SÃO PEDRO	PPL	7 35 S	66 46 W	77015	00
CALVÁRIO	PPL	9 32 S	36 50 W	77027	02
CALVO, CÓRREGO DO	STM	16 54 S	48 36 W	77047	01
CAMA, SERRA DA	MEL	16 30 S	42 10 W	77033	01
CAMA ARAIA, IGARAPÉ SEE CAMA-ARAIA, IGARAPÉ	STM	7 22 S	66 52 W	77015	00
CAMACÃ	PPL	15 24 S	39 33 W	77032	01
CAMAÇAG SEE CAMAÇARI	PPL	12 76 S	42 53 W	77042	00
CAMAÇANDI SEE CAMARANCHE	PPL	13 12 S	39 00 W	77042	00
CAMACARCA	PPL	9 42 S	45 38 W	77025	01
CAMAÇARI	PPL	9 16 S	47 22 W	77021	01
CAMAÇARI	PPL	12 06 S	42 39 W	77032	02
CAMAÇARI	PPL	12 17 S	38 17 W	77027	01
CAMAÇARI	PPL	12 31 S	38 31 W	77032	02
CAMAÇARI	PPL	12 32 S	37 55 W	77032	02
CAMAÇARI	PPL	12 29 S	38 33 W	77032	01
CAMAÇARI	PPL	12 34 S	38 12 W	77032	02
CAMAÇARI	PPL	12 41 S	38 19 W	77032	01
CAMAÇARI, RIACHO	STM	12 36 S	38 17 W	77032	02
CAMAÇARI, RIO	STM	12 13 S	37 59 W	77032	02
CAMACARY SEE CAMAÇARI	PPL	12 41 S	38 18 W	77032	00
CAMACHO	PPL	22 58 S	45 17 W	77033	01
CAMACHO	PPL	22 20 S	47 13 W	77041	01
CAMACHO	PPL	28 57 S	49 52 W	77043	01
CAMACHO, LAGOA SEE GAROPABA, LAGOA	LGN	29 30 S	48 54 W	77042	00
CAMAÇU	PPL	9 48 S	36 22 W	77027	02
CAMADUÁ SEE CAMADUÃ	RSTP	22 22 S	47 47 W	77041	00
CAMAGUA, IGARAPÉ SEE JUTICA, IGARAPÉ	STM	3 38 S	64 18 W	77017	00
CAMAIÃ, RIO SEE CAMAIÚ, RIO	STM	4 30 S	59 40 W	77015	00
CAMAIANI, RIO	STM	2 18 S	50 19 W	77015	01
CAMAINÉ, SERRA SEE CAMAICÉ, SERRA	UPLD	2 35 N	60 00 W	77016	00
CAMAIPE DO VILA NOVA, RIO SEE CAMAIPI DO VILA NOVA, IGARAPÉ	STM	0 06 N	51 37 W	77016	00
CAMAIPI	PPL	0 01 N	52 56 W	77016	01
CAMAIPI	PPL	0 08 N	51 37 W	77016	01
CAMAIPI, IGARAPÉ	STM	0 02 N	51 57 W	77016	01
CAMAIPI DO VILA NOVA, IGARAPÉ	STM	0 06 N	51 37 W	77016	01
CAMAIÚ, RIO	STM	4 30 S	59 42 W	77015	01
CAMAIUÉ, SERRA	UPLD	2 05 N	60 00 W	77016	01
CAMAJÓ, RIO	STM	1 42 S	50 47 W	77015	01
CAMALAÚ	PPL	7 53 S	38 52 W	77025	01
CAMALEÃO, CACHOEIRA	FLLS	7 59 S	54 34 W	77015	01
CAMALEÃO, CACHOEIRA	FLLS	1 27 S	59 35 W	77016	01
CAMALEÃO, CACHOEIRA DO	FLLS	3 55 S	57 36 W	77015	01
CAMALEÃO, IGARAPÉ	STM	1 53 S	63 13 W	77013	01
CAMALEÃO, ILHA	ISL	1 03 S	57 13 W	77015	01
CAMALEÃO, ILHA	ISL	1 25 S	48 53 W	77015	01
CAMALEÃO, ILHA	ISL	3 47 S	57 51 W	77013	01
CAMALEÃO, ILHA	ISL	3 42 S	61 30 W	77013	01
CAMALEÕES	PPL	1 10 N	50 28 W	77016	01
CAMALEÕES, ILHA	ISL	1 08 N	50 29 W	77016	01
CAMAMU	PPL	13 42 S	38 57 W	77037	01
CAMAMU, BAÍA DE	BAY	13 56 S	39 02 W	77032	02

APPROVED FOR RELEASE: 2007/02/20: CIA-RDP01-00707R000200050005-7

APPROVED FOR RELEASE: 2007/02/20: CIA-RDP01-00707R000200050005-7

CAMAMÚ, ENSEADA DE SEE				
CAMAMU, BAÍA DE	BAY	13 46 S	39 22 W	77042 00
CAMAMU, ILHA SEE FRANCO, ILHA	ISL	13 55 S	39 09 W	77042 00
CAMAMU, RIO SEE ACARAÍ, RIO	STM	13 47 S	39 26 W	77042 00
CAMANARAÍ, RIO SEE CAMANAÚ, RIO	STM	1 51 S	61 14 W	77019 00
CAMANAÚ, RIO	STM	1 51 S	61 14 W	77019 01
CAMANDAIA, ILHA SEE				
COMANDAÍ, ILHA DO	ISL	1 27 S	52 18 W	77015 00
CAMANDAÍ, ILHA DO SEE				
COMANDAÍ, ILHA DO	ISL	1 27 S	52 18 W	77015 00
CAMANDOCAIA, RIO SEE				
CAMANDUCAIA, RIO	STM	22 39 S	46 58 W	77040 00
CAMANDOCAIA-MIRIM, CÓRREGO SEE				
CAMANDUCAIA-MIRIM, RIO	STM	22 39 S	46 59 W	77041 00
CAMANDOCAIA MIRIM, RIO SEE				
CAMANDUCAIA-MIRIM, RIO	STM	22 39 S	46 59 W	77041 00
CAMANDUCAIA	PPL	22 46 S	46 59 W	77039 01
CAMANDUCAIA, RIO	STM	22 39 S	46 58 W	77040 01
CAMANDUCAIA-MIRIM, RIO	STM	22 39 S	46 59 W	77041 02
CAMAPI, RIO	STM	1 12 S	48 24 W	77015 01
CAMAPI, RIO SEE CAMAPI, RIO	STM	1 12 S	48 24 W	77015 00
CAMAPO, RIO SEE CAMAPUÃ, RIO	STM	19 17 S	54 13 W	77041 00
CAMAPUÃ SEE CAMAPUÍ	PPL	19 30 S	54 04 W	77041 00
CAMAPUAN SEE CAMAPUÍ	PPL	19 37 S	54 04 W	77041 00
CAMAPUAN, RIO SEE CAMAPUÍ, RIO	STM	19 17 S	54 13 W	77041 00
CAMAPUA, LAGOA	LK	2 08 S	53 50 W	77015 01
CAMAPUÃ	PPL	19 30 S	54 25 W	77041 01
CAMAPUÃ SEE JECEABA	PPL	20 32 S	43 59 W	77033 00
CAMAPUÃ, BARRA DE	ENTR	21 26 S	41 00 W	77035 00
CAMAPUÃ, RIO	STM	19 17 S	54 13 W	77041 00
CAMAPUÃ, RIO	STM	20 32 S	43 59 W	77033 01
CAMAPUÃ, RIO	STM	21 23 S	41 00 W	77035 01
CAMAPUÍ, SERRA	MOUT	18 17 S	49 47 W	77047 02
CAMAPUÃ-GUAÇU, RIO SEE				
CAMAPUÃ, RIO	STM	19 17 S	54 13 W	77041 00
CAMAPUAN SEE CAMAPUÍ	PPL	19 30 S	54 04 W	77041 00
CAMAPUAN SEE JECEABA	PPL	20 32 S	43 59 W	77033 00
CAMAPUAN, RIBEL SEE				
CAMAPUÃ, BARRA DE	ENTR	21 26 S	41 00 W	77035 00

CAMAPUAN-GUASSÚ, RIO SEE				
CAMAPUÃ, RIO	STM	19 17 S	54 13 W	77041 00
CAMAQUÃ	PPL	30 51 S	51 49 W	77044 01
CAMAQUÃ	PPLA	22 22 S	43 40 W	77041 02
CAMAQUÃ, ARROIO SEE				
CAMAQUÃ DE LAVRAS DO SUL, ARROIO	STM	30 48 S	53 43 W	77044 00
CAMAQUÃ, RIO	STM	31 17 S	51 47 W	77044 01
CAMAQUÃ CHICO, ARROIO	STM	31 03 S	54 00 W	77044 01
CAMAQUÃ CHICO, RIO SEE				
CAMAQUÃ, RIO	STM	31 17 S	51 47 W	77044 00
CAMAQUÃ DE JAQUES, ARROIO SEE				
JAQUES, ARROIO DO	STM	30 45 S	53 48 W	77044 00
CAMAQUÃ DE LAVRAS, ARROIO SEE				
CAMAQUÃ DE LAVRAS DO SUL, ARROIO	STM	30 48 S	53 43 W	77044 00
CAMAQUÃ DE LAVRAS DO SUL, ARROIO	STM	30 48 S	53 43 W	77044 01
CAMAQUÃ DO MILÁRIO SEE				
MILÁRIO, ARROIO	STM	30 58 S	53 41 W	77044 00
CAMAQUAN SEE CAMAPUÍ	PPL	19 30 S	54 04 W	77041 00
CAMAQUAN, RIO SEE CAMAQUÃ, RIO	STM	31 17 S	51 47 W	77044 00
CAMARJAN CHICO, ARROIO SEE				
CAMAQUÃ CHICO, ARROIO	STM	31 03 S	54 00 W	77044 00
CAMAQUAN, RIO SEE CAMAPUÃ, RIO	STM	19 17 S	54 13 W	77041 00
CAMAQUAN, RIO SEE CAMAQUÃ, RIO	STM	31 17 S	51 47 W	77044 00
CAMARÁ	PPL	3 55 S	62 44 W	77013 01
CAMARÁ	PPL	12 35 S	38 29 W	77042 02
CAMARÁ	PPL	20 54 S	41 16 W	77034 01
CÂMARA	PPL	21 24 S	41 23 W	77035 02
CAMARÃ, ILHA SEE MACHADO, ILHA	ISL	3 54 S	62 35 W	77013 00
CAMARÃ, RIACHO	STMI	4 55 S	38 56 W	77003 01
CAMARÃ, RIO	STM	0 52 S	48 38 W	77015 01
CAMARÃ, SERRA DO	MT	6 12 S	38 33 W	77000 01
CAMARÃ, IGARAPÉ	STM	7 46 S	69 57 W	77011 01
CAMARÁ AÇU, ILHA	ISL	0 53 S	46 26 W	77015 00
CAMARA-ASSU ISLAND SEE				
BOIÇUCANGA, ILHA	ISL	0 47 S	46 37 W	77015 00
CAMARADA	PPL	8 02 S	35 49 W	77026 01
CAMARAÉSINHO, RIO SEE				
CAMARAPÉZINHO, RIO	STM	12 40 S	59 26 W	77041 03
CAMARAGIBE SEE CAMARAJIBE	PPL	8 01 S	34 58 W	77026 00
CAMARAGIBE, RIO	STM	9 20 S	35 24 W	77027 01

APPROVED FOR RELEASE: 2007/02/20: CIA-RDP01-00707R000200050005-7

APPROVED FOR RELEASE: 2007/02/20: CIA-RDP01-00707R000200050005-7

CAMARAGIPE, RIO	STMI	5 48 S	35 26 W	77024	01
CAMARAIPI, RIO	STM	2 00 S	50 50 W	77015	01
CAMARAIPY, RIO SEE CAMARAIPI, RIO	STM	2 00 S	50 50 W	77015	00
CAMARAJIBE	PPL	8 01 S	34 58 W	77026	01
CAMARAJIBE, RIO SEE CAMARAGIPE, RIO	STMI	5 48 S	35 26 W	77024	00
CAMARÃO	PPL	0 34 N	67 26 W	77013	01
CAMARÃO	PPL	1 18 N	68 43 W	77013	02
CAMARÃO	PPL	9 13 S	37 46 W	77027	02
CAMARÃO	PPL	9 36 S	36 11 W	77027	02
CAMARÃO, CÓRREGO	STM	16 52 S	49 58 W	77052	01
CAMARÃO, CÓRREGO DO SEE CAMARÃO, CÓRREGO DO	STM	15 58 S	47 21 W	77053	00
CAMARÃO, GROTA DO	STM	5 28 S	47 37 W	77032	01
CAMARÃO, IGARAPÉ	STM	0 57 N	69 1/2 W	77013	01
CAMARÃO, IGARAPÉ	STM	1 18 N	68 44 W	77013	01
CAMARÃO, IGARAPÉ	STM	2 17 S	50 31 W	77013	01
CAMARÃO, IGARAPÉ DO	STM	4 28 S	71 18 W	77013	01
CAMARÃO, LAGO	LK	3 00 S	52 50 W	77013	01
CAMARÃO, RIACHO	STMI	4 16 S	39 13 W	77023	01
CAMARÃO, RIBEIRÃO SEE CAMARÃO, CÓRREGO	STM	16 52 S	49 58 W	77052	00
CAMARAPÉ, RIO	STM	12 14 S	58 55 W	77091	01
CAMARAREZINHO, RIO	STM	12 40 S	59 26 W	77091	01
CAMARATUBA	PPL	6 39 S	35 08 W	77025	01
CAMARATUBA SEE SÃO JOAQUIM DO MONTE	PPL	8 25 S	35 51 W	77026	00
CAMARATUBA	PPL	9 21 S	36 03 W	77027	02
CAMARATUBA, PONTA DO	PT	6 37 S	34 55 W	77025	00
CAMARATUBA, RIO	STM	6 36 S	34 57 W	77025	01
CAMARATUBA, SERRA	UPLD	8 21 S	35 51 W	77026	01
CAMARAUA, CACHOEIRA (BRAZIL) SAUTS COUMALAOUA (FRENCH GUIANA)	FLLS	3 08 N	52 20 W	77003	01
CAMARAUAÇU, PONTA DE SEE PRAIA GRANDE, PONTA DA	PT	0 42 S	46 24 W	77015	00
CAMARAZAL SEE MULUNGU	PPL	7 02 S	35 28 W	77025	00
CAMARAZAL	RSTN	7 01 S	35 28 W	77025	01
CAMARÉSINHO, RIO SEE CAMARAREZINHO, RIO	STM	12 40 S	59 26 W	77051	00
CAMARGO	PPL	17 42 S	52 18 W	77052	01
CAMARGO SEE FIGUEIRA	UPL	20 50 S	48 45 W	77041	00
CAMARGO SEE AGULHA	PPL	21 23 S	48 42 W	77041	00
CAMARGO SEE PÔRTO CAMARGO	PPL	23 21 S	53 43 W	77042	00
CAMARGO	PPL	28 35 S	52 12 W	77044	01
CAMARGO, ARROIO	STM	28 34 S	52 11 W	77044	01
CAMARGO, LAGO DO	STM	1 33 S	56 29 W	77015	01
CAMARGO MARTINS	PPL	15 48 S	48 18 W	77042	01
CAMARGOS	PPL	20 16 S	43 24 W	77033	01
CAMAROEIRO, PONTA DO	PT	23 43 S	45 25 W	77041	02
CAMAROPIM, RIO SEE CAMURUPIM, RIO	STM	2 55 S	41 26 W	77022	00
CAMAROPIM, RIO SEE THAIRI, RIO	STM	6 10 S	39 07 W	77024	00
CAMARRANÉ, IGARAPÉ SEE CAMARAÉ, IGARAPÉ	STM	7 46 S	65 07 W	77013	00
CAMARU, CACHOEIRA	FLLS	1 24 S	54 27 W	77015	01
CAMARUGIPE, RIO SEE CAMARUJIPE, RIO	STMI	5 18 S	42 30 W	77022	00
CAMARUJI SEE CAMURUSI	PPL	19 31 S	39 06 W	77052	00
CAMARUJIPE, RIO	STMI	5 18 S	42 30 W	77022	02
CAMARUJIPE, RIO	STMI	12 14 S	38 38 W	77052	01
CAMARATI, IGARAPÉ	STM	3 28 N	69 46 W	77014	01
CAMASSANDI	HPL	13 12 S	39 00 W	77032	03
CAMASSARI SEE CAMAÇARI	PPL	12 06 S	42 33 W	77032	00
CAMASSARI SEE CAMAÇARI	PPL	12 29 S	38 13 W	77032	00
CAMASSARI SEE CAMAÇARI	PPL	12 41 S	38 18 W	77032	00
CAMASSARY SEE CAMAÇARI	PPL	12 41 S	38 18 W	77032	00
CAMATEÉ	PPL	14 34 S	42 57 W	77032	01
CAMATIÁ, IGARAPÉ	STM	3 29 S	68 51 W	77013	01
CAMBAMA SEE SAMAÚMA	PPL	5 27 S	62 51 W	77013	00
CAMAYÚ, RIO SEE CAMAIÚ, RIO	STM	5 30 S	58 42 W	77013	00
CAMAYUÉ, SERRA SEE CAMAIUÉ, SERRA	UPLD	2 05 N	60 08 W	77014	00
CAMBAÍ, CÓRREGO	STM	22 53 S	54 10 W	77051	01
CAMBAIARA	PPL	21 47 S	41 15 W	77035	02
CAMBAIUVAL, CÓRREGO	STM	14 46 S	55 36 W	77051	01
CAMBAJUVA SEE BOM JARDIM DA SERRA	PPL	28 20 S	49 38 W	77043	00
CAMBAMBI, ILHA	ISL	22 50 S	43 15 W	77036	00
CAMBAMBY, ILHA DO SEE CAMBAMBI, ILHA	ISL	22 50 S	43 15 W	77036	00

APPROVED FOR RELEASE: 2007/02/20: CIA-RDP01-00707R000200050005-7

APPROVED FOR RELEASE: 2007/02/20: CIA-RDP01-00707R000200050005-7

CAMBÃO, SERRA DO		JPLD	10 11 S	41 12 W	77037	01	CAMBOATÁ SEE SANTA ROSA DE LIMA		PPL	10 41 S	37 13 W	77041	00
CAMBAQUARA		PPL	29 54 S	45 27 W	77041	01	CAMBOATÁ		PPL	12 24 S	38 12 W	77042	02
CAMBARÁ		PPL	16 14 S	57 39 W	77041	01	CAMBOEIRO, VEREDA DO SEE						
CAMBARÁ		PPL	16 33 S	57 51 W	77041	01	CAMBUCEIRO, VEREDA DO		STM	11 21 S	43 52 W	77032	00
CAMBARÁ SEE CAMMAPATIBA		PPL	21 43 S	49 01 W	77041	00	CAMBOGUÊ		PPL	12 23 S	37 58 W	77032	02
							CAMBOIN SEE CAMBOIN DE CIMA		PPL	9 22 S	36 02 W	77027	00
CAMBARÁ		PPL	23 03 S	50 05 W	77042	01							
CAMBARÁ		PPL	24 02 S	50 08 W	77044	01	CAMBOIN		PPL	9 51 S	36 27 W	77027	01
CAMBARÁ, ARROIO DO		STM	28 29 S	50 37 W	77044	01	CAMBOIN DE CIMA		MPL	9 22 S	36 02 W	77027	00
CAMBARÁ, RIBEIRÃO		STM	23 55 S	51 52 W	77042	01	CAMBOINHA, PONTA		PT	7 00 S	34 49 W	77029	01
CAMBARAS SEE CAMBARÁ		PPL	16 33 S	57 51 W	77041	00	CAMBÓIOS, PONTA DOS SEE						
							COMBOIOS, PONTA DOS		PT	19 41 S	39 55 W	77034	00
CAMBARATIBA		PPL	21 49 S	49 01 W	77041	01	CAMBOIS, PONTA DOS SEE						
CAMBARIZINHO		PPL	17 19 S	57 12 W	77951	01	COMBOIOS, PONTA DOS		PT	19 41 S	39 55 W	77034	00
CAMBAÚBA		PPL	10 50 S	47 31 W	77952	01							
CAMBAÚBAS SEE CAMBAÚBA		PPL	10 50 S	47 31 W	77042	00	CAMBORIÚ SEE CAMBURIÚ		RSTN	24 12 S	48 50 W	77041	00
CAMBAÚVA, CÓRREGO SEE							CAMBORIÚ		PPL	27 01 S	48 38 W	77043	01
CONFUSÃO, CÓRREGO		STM	16 29 S	52 47 W	77041	00	CAMBORIÚ, BAHIA DE SEE						
							CAMBORIÚ, ENSEADA DE		BAY	26 59 S	48 36 W	77043	00
CAMBAÚVA, CÓRREGO SEE							CAMBORIÚ, BAÍA DE SEE						
COMBAÚVA, CORREGO		STM	16 40 S	53 23 W	77051	00	CAMBORIÚ, ENSEADA DE		BAY	26 59 S	48 36 W	77043	00
CAMBÉ		PPL	23 14 S	51 15 W	77042	01							
CAMBEBE, ILHA DO SEE													
CAMBAMBI, ILHA		ISL	22 50 S	43 15 W	77036	00	CAMBORIÚ, ILHA DO		ISL	25 10 S	47 55 W	77041	02
CAMBETA, CÓRREGO DO		STM	19 40 S	41 44 W	77033	01	CAMBORIÚ, PONTA DO		PT	25 10 S	47 55 W	77041	01
CAMBIASCA		PPL	21 43 S	41 56 W	77035	01	CAMBOTAS		PPL	3 08 S	42 45 W	77021	01
							CAMBRIÚ, ILHA DO SEE						
							CAMBORIÚ, ILHA DO		ISL	25 10 S	47 55 W	77041	00
CAMBINAS, IGARAPÉ SEE							CAMBRIÚ, PONTA DO SEE						
CAMPINAS, IGARAPÉ		STM	2 39 S	66 19 W	77013	00	CAMBORIÚ, PONTA DO		PT	25 10 S	47 55 W	77041	00
CAMBIRA SEE SÃO JOSÉ DO CAMBIRA		PPL	23 36 S	51 34 W	77042	00							
CAMBIRA, CÓRREGO SEE													
MORRO, CÓRREGO		STM	22 24 S	54 50 W	77051	00	CAMBU, RIO		STM	7 31 S	46 29 W	77015	01
CAMBIRA, RIBEIRÃO		STM	23 43 S	51 28 W	77042	01	CAMBUATÁ SEE SANTA ROSA DE LIMA		PPL	10 41 S	37 13 W	77041	00
CAMBIRELA SEE							CAMBUCÁ		PPL	7 50 S	35 53 W	77026	01
SANTO AMARO DA IMPERATRIZ		PPL	27 41 S	48 46 W	77043	00	CAMBUCA, RIO		STM	12 59 S	43 21 W	77032	02
							CAMBUCÁS		PPL	13 56 S	43 09 W	77032	02
CAMBIRELA, MORRO		MT	27 46 S	48 42 W	77043	04							
CAMBIRELO, MORRO DO SEE							CAMBUCI		PPL	21 36 S	41 55 W	77345	01
CAMBIRELA, MORRO		MT	27 46 S	48 42 W	77043	00	CAMBUÇU, LAGOA SEE RECHA, LAGOA		LK	24 37 S	47 42 W	77041	00
CAMBIRIBA, RIACHO		STM	14 36 S	40 32 W	77032	01	CAMBUCY SEE CAMBUCI		PPL	21 36 S	41 55 W	77345	00
CAMBITO, RIO SEE SAMBITO, RIO		STMI	5 40 S	42 10 W	77022	00	CAMBUEIRO, VEREDA DO		STM	11 21 S	43 52 W	77032	01
CAMBIÚ		PPL	23 53 S	52 29 W	77042	01	CAMBUHY SEE CAMBUÍ		PPL	22 37 S	46 04 W	77043	00
CAMBOAPINA		PPL	20 26 S	40 26 W	77034	01	CAMBUÍ		PPL	9 10 S	46 12 W	77021	01

APPROVED FOR RELEASE: 2007/02/20: CIA-RDP01-00707R000200050005-7

APPROVED FOR RELEASE: 2007/02/20: CIA-RDP01-00707R000200050005-7

CAMBUÍ	PPL	10 10 S	43 17 W	77032	01	CAMIRANGA	PPL	1 48 S	46 17 W	77015	01
CAMBUÍ	PPL	12 04 S	43 01 W	77032	02	CAMIRIM	PPL	10 54 S	41 36 W	77042	01
CAMBUÍ	PPL	12 42 S	43 21 W	77032	02	CAMISA	PPL	13 55 S	41 43 W	77032	02
CAMBUÍ	PPL	13 27 S	41 04 W	77032	02	CAMISA, LAGOA	LK	13 12 S	46 25 W	77042	01
CAMBUÍ	PPL	22 37 S	46 04 W	77033	01	CAMISA, PEDRA DA	HLL	17 04 S	41 17 W	77033	01
CAMBUÍ SEE CAMBUÍ	HL	23 53 S	50 28 W	77042	00	CAMISÃO SEE IPIRÁ	PPL	12 10 S	39 46 W	77037	00
CAMBUÍ	PPL	12 04 S	37 59 W	77032	01	CAMISÃO	PPL	20 27 S	45 43 W	77051	01
CAMBUZAL	PPL	12 20 S	39 25 W	77032	02	CAMISÃO, SERRA DO	HLL	12 07 S	39 39 W	77037	01
CAMBOUZIRA	PPL	7 44 S	43 46 W	77022	01	CAMISÃOZINHO, RIO	STMI	11 41 S	39 28 W	77037	01
CAMBUZUZIRA	PPL	21 51 S	45 18 W	77033	01	CAMISAS, RIO	STM	29 90 S	50 18 W	77046	01
CAMBURI	PPL	20 16 S	40 26 W	77036	01	CAMOBI	PPL	29 42 S	53 42 W	77046	02
CAMBURI, PONTA DO	PT	23 22 S	44 47 W	77041	02	CAMOCI	PPL	2 55 S	61 33 W	77622	01
CAMBURIÚ	RSTN	26 12 S	48 50 W	77041	02	CAMOCIM	PPL	2 54 S	40 50 W	77029	01
CAMBURIÚ, RIO SEE CAMBURU, RIO	STM	23 41 S	45 28 W	77041	00	CAMOCIM SEE CAMOCIM DE SÃO FÉLIX	PPL	8 22 S	35 43 W	77026	00
CAMBURU, RIO	STM	23 41 S	45 28 W	77041	02	CAMOCIM, BAÍA DE	BAY	2 43 S	40 50 W	77029	01
CAMOCIM, RIO SEE CORREAÚ, RIO	STM	2 44 S	40 50 W	77029	00	CAMOCIM, RIBEIRÃO DO	STM	19 51 S	39 04 W	77032	02
CAMELA	PPL	9 51 S	35 07 W	77026	01	CAMOCIM, RIO SEE CORREAÚ, RIO	STM	2 54 S	40 50 W	77029	00
CAMELEÃO, ILHA SEE CAMALEÃO, ILHA	ISL	1 46 S	49 59 W	77035	00	CAMOCIM DE SÃO FELIX	PPL	8 21 S	35 46 W	77026	01
CAMELEÃO, ILHA SEE CAMALEÃO, ILHA	ISL	0 10 S	48 53 W	77035	00	CAMOCITUPA SEE CAMOCIM DE SÃO FÉLIX	PPL	8 21 S	35 46 W	77026	00
CAMELEÃO, ILHA	ISL	1 49 S	49 59 W	77035	01	CAMOCOCHICO SEE COMOCOCHICO	PPL	14 32 S	42 17 W	77032	00
CAMELEÃO, ILHA DE SEE CAMALEÃO, ILHA	ISL	1 03 S	50 13 W	77035	00	CAMOJI, RIO	STM	0 42 N	62 00 W	77014	01
CAMELEÕES SEE CAMALEÕES, ILHA	ISL	1 26 N	50 23 W	77016	00	CAMOLENGUE	PPL	13 36 S	40 28 W	77032	01
CAMELEÕES SEE CAMALEÕES	PPL	1 12 N	50 28 W	77016	00	CAMORIM, LAGOA	LGN	22 59 S	43 21 W	77036	00
CAMELEÕES, ILHA SEE CAMALEÕES, ILHA	ISL	1 08 N	50 23 W	77016	00	CAMORIM, RIO DO	STM	22 59 S	43 25 W	77036	00
CAMÉLIA SEE TRIUNFO	PPL	19 44 S	49 11 W	77033	00	CAMORIPIM, RIACHO SEE IRAIPI, RIO	STM	4 10 S	35 07 W	77024	00
CAMELLEIRA, ILHA DA	ISL	3 30 N	63 44 W	77014	01	CAMOUMA, CACHOEIRA (BRAZILIA SAO MOURA (FRENCH GUIANA)	FLLS	3 10 N	52 20 W	77000	01
CAMELLEIRA SEE CAMELEIRA	PPL	8 35 S	35 24 W	77026	00	CAMPANA SEE PEDRA DO CAPANA	PPL	5 52 S	61 41 W	77019	00
CAMELO, ICABARÉ DO SEE CAMELO, ICABARÉ DO	STM	9 49 S	62 28 W	77011	00	CAMPANÁRIO	PPL	18 15 S	42 44 W	77043	01
CAMETÁ	PPL	2 15 S	48 30 W	77015	01	CAMPANÁRIO	PPL	22 48 S	55 03 W	77041	01
CAMETÁ	PPL	6 10 S	64 14 W	77019	02	CAMPANHA	PPL	3 43 S	44 27 W	77023	01
CAMETÁ	PPL	8 59 S	46 24 W	77021	02	CAMPANHA	PPL	21 46 S	44 19 W	77041	01
CAMETAÚ, ICABARÉ	STM	9 08 S	62 29 W	77011	01	CAMPANHA	PPL	22 52 S	45 26 W	77033	01
CAMETAUTINGA, ICABARÉ	STM	9 52 S	62 29 W	77015	01	CAMPANHA	PPL	22 19 S	42 49 W	77035	00
CAMILO, CÓRREGO	STM	16 12 S	43 31 W	77033	02	CAMPANHA, RIACHO DA	STMI	7 43 S	45 47 W	77022	01
CAMILO PEREIRA	PPL	16 51 S	40 47 W	77033	02	CAMPANHA, RIBEIRÃO SEE CAMPANHA, RIO	STM	18 36 S	49 46 W	77042	00
CAMINHADEIRA, SERRA DA	HLL	6 59 S	39 45 W	77033	01									

APPROVED FOR RELEASE: 2007/02/20: CIA-RDP01-00707R000200050005-7

APPROVED FOR RELEASE: 2007/02/20: CIA-RDP01-00707R000200050005-7

CAMPANHA, RIBEIRÃO SEE CAMPANHA, RIO					
CAMPANHA, RIO	STM	22 50 S	53 31 W	77041	00
CAMPANHA, RIO	STM	18 36 S	49 46 W	77062	01
CAMPANHA, RIO	STM	22 50 S	53 32 W	77041	01
CAMPECHE	PPL	27 40 S	48 29 W	77063	01
CAMPECHE, ILHA DO	ISL	27 43 S	48 28 W	77063	01
CAMPEIRA	PPL	9 29 S	45 56 W	77021	01
CAMPEIRA, CÓRREGO	STM	16 34 S	53 00 W	77051	02
CAMPEIRA, RIO SEE COMPEIRA, CÓRREGO					
CAMPEIRO	STM	10 30 S	49 20 W	77052	00
CAMPEIRO	PPL	9 29 S	45 57 W	77021	02
CAMPEIRO	PPL	21 21 S	54 44 W	77061	01
CAMPEIRO, CÓRREGO	STM	19 41 S	51 20 W	77051	01
CAMPEIRO, CÓRREGO	STM	21 17 S	54 11 W	77061	02
CAMPELINA	PPL	13 39 S	40 21 W	77017	02
CAMPELO	PPL	4 26 S	44 47 W	77021	01
CAMPELO	PPL	21 29 S	42 19 W	77095	01
CAMPELO, ILHA	ISL	1 33 S	44 57 W	77021	01
CAMPELO, LAGOA DO	LK	21 39 S	41 10 W	77035	01
CAMPESTRE	PPL	4 10 S	43 54 W	77021	01
CAMPESTRE SEE SÃO JOSÉ DO CAMPESTRE					
CAMPESTRE	PPL	4 18 S	35 42 W	77034	00
CAMPESTRE	PPL	7 01 S	44 14 W	77052	01
CAMPESTRE	PPL	7 22 S	41 27 W	77022	01
CAMPESTRE	PPL	8 51 S	35 35 W	77027	01
CAMPESTRE	PPL	9 43 S	36 37 W	77027	02
CAMPESTRE	PPL	9 44 S	42 48 W	77032	01
CAMPESTRE	PPL	17 21 S	41 48 W	77092	01
CAMPESTRE	PPL	17 27 S	40 28 W	77092	02
CAMPESTRE	PPL	17 10 S	42 16 W	77093	01
CAMPESTRE	PPL	20 38 S	47 11 W	77041	02
CAMPESTRE	PPL	21 43 S	45 51 W	77093	01
CAMPESTRE	PPL	21 16 S	42 56 W	77093	02
CAMPESTRE	PPL	21 25 S	44 35 W	77093	01
CAMPESTRE	PPL	21 43 S	46 15 W	77093	01
CAMPESTRE	PPL	22 13 S	56 00 W	77041	01
CAMPESTRE	PPL	22 49 S	47 40 W	77061	01
CAMPESTRE	PPL	25 01 S	49 06 W	77062	01
CAMPESTRE	PPL	25 45 S	49 10 W	77042	01
CAMPESTRE	PPL	30 22 S	55 43 W	77044	01
CAMPESTRE, CÓRREGO	STM	20 47 S	50 58 W	77041	01
CAMPESTRE, RIACHO	STM	12 24 S	41 45 W	77017	01
CAMPESTRE, RIACHO	STMI	8 22 S	35 17 W	77036	03
CAMPESTRE GRANDE	PPL	7 25 S	48 24 W	77062	01
CAMPESTRINHO	PPL	21 43 S	46 39 W	77061	01
CAMPINA	PPL	0 04 N	48 25 W	77013	02
CAMPINA	PPL	4 28 S	71 18 W	77013	01
CAMPINA	PPL	4 48 S	57 55 W	77013	01
CAMPINA	PPL	4 58 S	62 46 W	77013	01
CAMPINA	PPL	5 48 S	48 26 W	77015	01
CAMPINA	PPL	6 49 S	36 55 W	77035	01
CAMPINA	PPL	7 39 S	46 34 W	77071	01
CAMPINA SEE ARIPUANÃ	PPL	9 10 S	60 38 W	77041	00
CAMPINA	PPL	9 22 S	46 00 W	77021	01
CAMPINA	PPL	12 20 S	40 49 W	77017	02
CAMPINA	PPL	12 40 S	38 50 W	77017	02
CAMPINA	PPL	14 49 S	56 25 W	77051	01
CAMPINA	PPL	16 09 S	57 43 W	77041	01
CAMPINA	PPL	16 11 S	57 22 W	77051	01
CAMPINA	PPL	16 36 S	56 01 W	77041	01
CAMPINA	PPL	23 50 S	50 02 W	77042	01
CAMPINA SEE CAMPINA DO ANDRAL	PPL	24 10 S	52 24 W	77047	00
CAMPINA	PPL	25 06 S	51 49 W	77042	01
CAMPINA	PPL	25 28 S	50 50 W	77042	01
CAMPINA	PPL	25 50 S	52 33 W	77042	01
CAMPINA SEE CAMPINA DOS ÍNDIOS	PPL	25 58 S	52 26 W	77042	00
CAMPINA	PPL	27 59 S	56 51 W	77044	01
CAMPINA, BAÍA DA	LK	11 56 S	55 49 W	77041	01
CAMPINA, CACHOEIRA DA	FLLS	9 42 S	57 35 W	77040	01
CAMPINA, IGARAPÉ SEE CAMPINAS, IGARAPÉ					
CAMPINA, IGARAPÉ DA	STM	2 39 S	66 19 W	77013	00
CAMPINA, LAGO SEE CAMPINAS, LAGO	LK	9 37 S	61 41 W	77011	01
CAMPINA, PONTA DA	PT	2 38 S	66 18 W	77013	00
CAMPINA ALTA	PPL	24 11 S	50 39 W	77042	01

APPROVED FOR RELEASE: 2007/02/20: CIA-RDP01-00707R000200050005-7

APPROVED FOR RELEASE: 2007/02/20: CIA-RDP01-00707R000200050005-7

CAMPINA BONITA	PPL	25 11 S	50 32 W	77042 01
CAMPINA BONITA	PPL	26 09 S	49 34 W	77042 01
CAMPINA CAJUANA, ILHA	ISL	0 15 N	68 33 W	77013 01
CAMPINA DA LAGOA	PPL	24 33 S	52 49 W	77047 01
CAMPINA DE FLORES, SEE CAMPINA DOS FLORES	PPL	24 14 S	50 43 W	77062 00
CAMPINA DO AMORAL	PPL	24 38 S	52 24 W	77047 01
CAMPINA DO MONTE ALEGRE	PPL	23 35 S	48 28 W	77061 01
CAMPINA DOS GOMES	PPL	23 58 S	51 11 W	77042 02
CAMPINA DOS ÍNDIOS	PPL	25 58 S	52 20 W	77047 01
CAMPINA DOS PUROS	PPL	24 14 S	50 43 W	77062 01
CAMPINA DO VERDO	PPL	24 07 S	48 54 W	77061 01
CAMPINA GRANDE	PPL	7 12 N	61 37 W	77016 01
CAMPINA GRANDE	PPL	7 33 S	35 53 W	77029 01
CAMPINA GRANDE, SEE CAMPINA GRANDE DO SUL	PPL	25 18 S	49 04 W	77047 00
CAMPINA GRANDE DO SUL	PPL	25 18 S	49 04 W	77047 01
CAMPINARANA, SEE CAMPINARANA	PPL	15 15 S	40 34 W	77092 00
CAMPINARANA	PPL	15 15 S	40 34 W	77092 01
CAMPINAS	PPL	9 17 S	61 06 W	77019 01
CAMPINAS, SEE CAMPINA	PPL	5 48 S	48 29 W	77019 00
CAMPINAS	PPL	7 08 S	72 50 W	77019 01
CAMPINAS	PPL	9 28 S	36 09 W	77027 02
CAMPINAS	PPL	11 33 S	43 19 W	77043 02
CAMPINAS	PPL	11 36 S	41 02 W	77047 01
CAMPINAS	PPL	12 36 S	38 41 W	77092 02
CAMPINAS	PPL	12 37 S	38 44 W	77092 02
CAMPINAS, SEE CAMPINA	PPL	12 40 S	38 50 W	77092 00
CAMPINAS, SEE CAMPINAS	PPL	12 45 S	38 34 W	77092 00
CAMPINAS	PPL	12 46 S	38 29 W	77092 01
CAMPINAS	PPL	13 02 S	38 43 W	77092 02
CAMPINAS	PPL	13 48 S	43 11 W	77092 01
CAMPINAS, SEE CAMPINORTE	PPL	14 20 S	49 08 W	77042 00
CAMPINAS, SEE CAMPINZAINA	PPL	15 15 S	40 34 W	77092 00
CAMPINAS, SEE SENADOR MOURÃO	PPL	17 51 S	43 22 W	77093 00
CAMPINAS	PPL	19 01 S	56 21 W	77065 01
CAMPINAS	PPL	21 42 S	46 26 W	77093 02
CAMPINAS	PPL	22 10 S	42 41 W	77095 01
CAMPINAS	PPL	22 54 S	47 04 W	77063 01
CAMPINAS	PPL	23 03 S	55 29 W	77051 01
CAMPINAS, SEE CAMPINAS DO SUL	PPL	23 43 S	52 37 W	77044 00
CAMPINAS	PPL	28 27 S	53 08 W	77044 01
CAMPINAS, SEE ARAPANGUÁ	PPL	28 54 S	48 29 W	77043 00
CAMPINAS, IGARAPÉ	STM	2 39 S	66 19 W	77013 01
CAMPINAS, LAGO	LK	2 38 S	65 18 W	77013 01
CAMPINAS, LAGO	LK	3 20 S	61 37 W	77013 01
CAMPINAS, RIO	STM	7 12 S	72 06 W	77013 01
CAMPINAS BELAS	PPL	24 50 S	50 55 W	77062 01
CAMPINAS DO SUL	PPL	27 43 S	52 37 W	77044 01
CAMPINA VERDE	PPL	19 31 S	49 29 W	77033 01
CAMPINHA, TRAVESSÃO DE, SEE CAMPINHO, TRAVESSÃO DO	RPOS	4 42 S	58 21 W	77090 00
CAMPINHAS, SEE CAMPINAS	PPL	11 36 S	41 02 W	77019 00
CAMPINHO	PPL	3 32 S	52 19 W	77015 01
CAMPINHO	PPL	1 43 S	46 13 W	77021 01
CAMPINHO	PPL	9 55 S	38 25 W	77026 02
CAMPINHO	PPL	9 17 S	39 01 W	77027 02
CAMPINHO	PPL	12 45 S	41 06 W	77092 01
CAMPINHO	PPL	13 54 S	39 58 W	77092 01
CAMPINHO	PPL	17 19 S	35 18 W	77092 02
CAMPINHO	PPL	22 04 S	42 17 W	77034 02
CAMPINHO	PPL	22 42 S	47 43 W	77043 02
CAMPINHO	PPL	23 47 S	50 17 W	77047 02
CAMPINHO, CÓRREGO DO, SEE CORREGO, CÓRREGO DO	STM	20 04 S	50 42 W	77043 00
CAMPINHO, IGARAPÉ DO	STM	0 51 N	44 46 W	77015 01
CAMPINHO, LAGOA DO	LK	21 07 S	47 58 W	77041 02
CAMPINHO, RIO DO	STM	22 52 S	43 39 W	77036 00
CAMPINHO, TRAVESSÃO DO	RPOS	4 42 S	58 21 W	77090 01
CAMPINHOS, SEE BOA ESPERANÇA	PPL	8 56 S	38 31 W	77026 00
CAMPINHOS	PPL	12 25 S	38 47 W	77092 01
CAMPINHOS	PPL	14 52 S	40 53 W	77093 01
CAMPINORTE	PPL	14 20 S	49 08 W	77042 01
CAMPISTA	PPL	22 40 S	45 35 W	77041 01
CAMPISTA, IGARAPÉ	STM	6 37 S	69 22 W	77013 01
CAMPIXE, IGARAPÉ DO	STM	0 12 S	56 33 W	77015 01

APPROVED FOR RELEASE: 2007/02/20: CIA-RDP01-00707R000200050005-7

APPROVED FOR RELEASE: 2007/02/20: CIA-RDP01-00707R000200050005-7

CAMPO	PPL	7 52 S	49 57 W	77035	01	CAMPO ALEGRE	PPL	19 28 S	45 43 W	77031	01
CAMPO SEE CAMPO ALEGRE	PPL	20 29 S	54 58 W	77041	00	CAMPO ALEGRE	PPL	19 27 S	44 57 W	77041	01
CAMPO	PPL	21 23 S	47 23 W	77041	02	CAMPO ALEGRE	PPL	19 48 S	55 01 W	77041	01
CAMPO SEE CAMPO GRANDE	RSTN	7 51 S	35 [illegible] W	77026	00	CAMPO ALEGRE	PPL	20 04 S	41 49 W	77033	02
CAMPO, CACHOEIRA DO	FLLS	15 38 S	47 04 W	77011	01	CAMPO ALEGRE SEE SANTO ANTÔNIO DA VARGEM ALEGRE	PPL	20 19 S	44 22 W	77033	00
CAMPO, ILHA DO	ISL	6 20 S	48 25 W	77015	01						
CAMPO, ILHA DO	ISL	6 47 S	47 29 W	77042	01	CAMPO ALEGRE	PPL	21 29 S	54 08 W	77041	01
CAMPO, ILHA DO	ISL	9 01 S	48 49 W	77030	01	CAMPO ALEGRE	PPL	22 37 S	55 12 W	77041	01
CAMPO, LAGOA DO	LK	3 50 S	42 33 W	77032	01	CAMPO ALEGRE	PPL	20 39 S	54 32 W	77041	01
CAMPO, LAGOA DO	LK	21 12 S	47 44 W	77041	02	CAMPO ALEGRE	PPL	20 47 S	47 17 W	77041	01
						CAMPO ALEGRE	PPL	20 58 S	46 58 W	77033	02
CAMPO, RIACHO DO	STMZ	9 01 S	47 38 W	77029	01						
CAMPO, RIBEIRÃO DO	STM	15 39 S	47 53 W	77037	01	CAMPO ALEGRE	PPL	21 03 S	47 52 W	77041	02
CAMPO, RIBEIRÃO DO SEE LAGOA, RIBEIRÃO DO	STM	23 53 S	52 17 W	77047	00	CAMPO ALEGRE	PPL	21 36 S	46 24 W	77041	01
CAMPO, RIBEIRÃO DO	STM	26 59 S	52 09 W	77049	01	CAMPO ALEGRE	PPL	21 54 S	52 47 W	77041	01
CAMPO ALEGRA SEE CAMPO ALEGRE	PPL	17 02 S	47 29 W	77042	00	CAMPO ALEGRE	PPL	22 14 S	47 57 W	77041	01
						CAMPO ALEGRE	PPL	22 29 S	44 49 W	77041	01
CAMPO ALEGRE	PPL	5 17 S	46 22 W	77031	01	CAMPO ALEGRE	PPL	26 32 S	49 17 W	77043	01
CAMPO ALEGRE	PPL	5 39 S	41 27 W	77013	01	CAMPO ALEGRE	PPL	27 49 S	54 38 W	77044	02
CAMPO ALEGRE	PPL	6 39 S	42 32 W	77032	01	CAMPO ALEGRE	PSTN	22 14 S	47 57 W	77041	02
CAMPO ALEGRE	PPL	8 26 S	41 51 W	77023	01	CAMPO ALEGRE	PSTN	21 25 S	43 31 W	77033	01
CAMPO ALEGRE	PPL	8 51 S	35 09 W	77026	02	CAMPO ALEGRE, CÓRREGO	STM	5 50 S	47 26 W	77031	01
CAMPO ALEGRE	PPL	9 09 S	39 32 W	77032	01	CAMPO ALEGRE, CÓRREGO SEE CAMPO ALEGRE, RIBEIRÃO	STM	4 40 S	47 31 W	77042	00
CAMPO ALEGRE	PPL	9 06 S	40 39 W	77041	00	CAMPO ALEGRE, CÓRREGO	STM	19 58 S	49 52 W	77042	01
CAMPO ALEGRE SEE CATITA	PPL	9 35 S	40 [illegible] W	77032	00	CAMPO ALEGRE, CÓRREGO	STM	16 47 S	48 43 W	77042	02
CAMPO ALEGRE	PPL	9 48 S	36 21 W	77027	01	CAMPO ALEGRE, CÓRREGO	STM	17 35 S	48 36 W	77042	01
CAMPO ALEGRE	PPL	10 42 S	47 29 W	77043	01	CAMPO ALEGRE, CÓRREGO	STM	20 54 S	47 07 W	77043	02
CAMPO ALEGRE	PPL	11 59 S	39 53 W	77032	01						
CAMPO ALEGRE	PPL	12 48 S	39 38 W	77032	01	CAMPO ALEGRE, CÓRREGO	STM	21 36 S	46 27 W	77041	01
CAMPO ALEGRE	PPL	13 27 S	43 24 W	77032	02	CAMPO ALEGRE, CÓRREGO SEE CAMPO ALEGRE, RIBEIRÃO	STM	21 42 S	52 39 W	77041	00
CAMPO ALEGRE	PPL	14 55 S	44 26 W	77033	01	CAMPO ALEGRE, RIACHO	STMS	11 07 S	39 50 W	77042	01
CAMPO ALEGRE	PPL	15 36 S	56 16 W	77041	01	CAMPO ALEGRE, RIBEIRÃO SEE CAMPO ALEGRE, CÓRREGO	STM	5 50 S	47 26 W	77031	00
CAMPO ALEGRE	PPL	16 27 S	53 09 W	77041	01	CAMPO ALEGRE, RIBEIRÃO	STM	6 40 S	47 31 W	77042	01
CAMPO ALEGRE	PPL	16 31 S	52 45 W	77041	01						
CAMPO ALEGRE	PPL	16 33 S	57 56 W	77031	01						
CAMPO ALEGRE	PPL	18 30 S	56 30 W	77043	01	CAMPO ALEGRE, RIBEIRÃO	STM	9 19 S	47 54 W	77015	00
CAMPO ALEGRE	PPL	19 36 S	51 57 W	77042	01	CAMPO ALEGRE, RIBEIRÃO SEE CAMPO ALEGRE, CÓRREGO	STM	17 10 S	48 36 W	77042	00
						CAMPO ALEGRE, RIBEIRÃO SEE CAMPO ALEGRE, RIO	STM	17 52 S	50 27 W	77042	00
CAMPO ALEGRE	PPL	19 10 S	48 26 W	77039	01						

APPROVED FOR RELEASE: 2007/02/20: CIA-RDP01-00707R000200050005-7

APPROVED FOR RELEASE: 2007/02/20: CIA-RDP01-00707R000200050005-7

CAMPO ALEGRE, RIBEIRÃO	STM	20 20 S	53 45 W	77091 01
CAMPO ALEGRE, RIBEIRÃO	STM	21 42 S	52 39 W	77041 01
CAMPO ALEGRE, RIBEIRÃO DO	STM	20 38 S	45 48 W	77033 02
CAMPO ALEGRE, RIO	STM	17 57 S	50 27 W	77042 01
CAMPO ALEGRE, SERRA	MT	17 46 S	49 47 W	77042 01
CAMPO ALEGRE, SERRA DO	MLS	12 49 S	59 40 W	77092 01
CAMPO ALEGRE DE GOIÁS	PPL	17 38 S	47 45 W	77042 01
CAMPO ALEGRE DO MOSQUITO SEE CAMPO ALEGRE	PPL	9 48 S	56 21 W	77037 00
CAMPO ALTO	PPL	22 52 S	47 20 W	77041 01
CAMPO ALTO	PPL	26 45 S	50 24 W	77043 01
CAMPO AMADO	PPL	15 44 S	44 24 W	77041 01
CAMPO BELLO SEE ITALORANGA	PPL	6 56 S	38 23 W	77021 00
CAMPO BELLO SEE CAMPO BELO	PPL	20 53 S	43 36 W	77033 00
CAMPO BELLO SEE ITATIAIA	PPL	22 32 S	44 34 W	77035 00
CAMPO BELLO SEE CAMPO BELO DO SUL	PPL	27 46 S	50 45 W	77043 00
CAMPO BELO	PPL	1 15 N	50 48 W	77016 01
CAMPO BELO	PPL	16 29 S	44 48 W	77043 01
CAMPO BELO	PPL	20 53 S	45 16 W	77033 01
CAMPO BELO SEE ITATIAIA	PPL	22 30 S	44 34 W	77035 00
CAMPO BELO SEE CAMPO BELO DO SUL	PPL	27 54 S	50 45 W	77043 00
CAMPO BELO, CÓRREGO	STM	21 28 S	51 54 W	77041 00
CAMPO BELO, CÓRREGO DO	STM	18 08 S	51 21 W	77052
CAMPO BELO, RIBEIRÃO	STM	19 32 S	49 29 W	77033
CAMPO BELO, RIO SEE BELA, RIBEIRÃO	STM	18 00 S	51 25 W	77052 00
CAMPO BELO DO SUL	PPL	27 54 S	50 45 W	77043 01
CAMPO BOM	PPL	29 41 S	51 03 W	77044 01
CAMPO BOM, ARROIO	STM	29 04 S	50 11 W	77044 01
CAMPO BOM, PEDRA DO	RKd	28 44 S	49 01 W	77043 00
CAMPO BOM, RIACHO DO SEE CAMPO BOM, PEDRA DO	RKd	28 44 S	49 01 W	77043 00
CAMPO BOM, PEDRA DO SEE CAMPO BOM, PEDRA DO	RKd	28 44 S	49 01 W	77043 00
CAMPO BONITO	PPL	25 01 S	52 59 W	77042 01
CAMPO COMPRIDO	PPL	7 30 S	57 30 W	77019 02
CAMPO COMPRIDO	PPL	25 25 S	49 19 W	77042 01
CAMPO DA BOCAINA	PPL	22 17 S	46 06 W	77033 02
CAMPO DA MISSA, ILHA	ISL	8 29 S	49 24 W	77015 01
CAMPO DAS FLORES	PPL	27 27 S	46 18 W	77033 02
CAMPO DE CIMA	PPL	20 41 S	44 25 W	77052 01
CAMPO DE DIAMANTINA	PPL	22 12 S	43 14 W	77041 01
CAMPO DE SEMENTE	RSTP	7 13 S	39 14 W	77029 01
CAMPO DE SEMENTES SEE ALGODINHA	PPL	9 04 S	37 24 W	77026 00
CAMPO DE SEMENTES SEE CAMPO DE SEMENTE	RSTP	7 13 S	39 16 W	77023 00
CAMPO DO ATANÁSIO	PPL	22 46 S	45 29 W	77043 01
CAMPO DO BARREIRA SEE BARREIRA DO CAMPO	PPL	9 18 S	39 06 W	77015 00
CAMPO DO BRITO	PPL	20 45 S	39 32 W	77031 01
CAMPO DO BUGRE	PPL	25 27 S	52 29 W	77042 01
CAMPO DO CAJU	PPL	20 19 S	45 27 W	77033 02
CAMPO DO COCHO SEE CAMPO DO CORO	PPL	22 25 S	47 39 W	77043 00
CAMPO DO COELHO	PPL	22 15 S	42 39 W	77035 01
CAMPO DO CORO	PPL	22 25 S	47 39 W	77043 02
CAMPO DO CRIOULO	PPL	10 58 S	37 46 W	77021 01
CAMPO DO MEIO	PPL	20 28 S	40 10 W	77032 02
CAMPO DO MEIO SEE NUCLAÇU	PPL	20 49 S	40 31 W	77032 00
CAMPO DO MEIO	PPL	12 53 S	40 23 W	77032 02
CAMPO DO MEIO	PPL	29 16 S	46 23 W	77033 02
CAMPO DO MEIO	PPL	21 07 S	45 50 W	77043 01
CAMPO DO MEIO SEE AMEYSTAS	PPL	28 19 S	52 03 W	77044 00
CAMPO DO PADRE, MORRO	MT	27 55 S	49 19 W	77043 01
CAMPO DORA	PPL	28 55 S	56 39 W	77051 01
CAMPO DO SAMPAIO	PPL	19 24 S	43 51 W	77033 01
CAMPO DOS ROIS	PPL	26 35 S	47 33 W	77041 01
CAMPO DOS CAVALOS	PPL	9 34 S	40 39 W	77032 03
CAMPO DOS PADRES SEE CAMPO DO PADRE, MORRO	MT	27 55 S	49 19 W	77043 00
CAMPO DOS PINTOS	PPL	26 24 S	50 30 W	77043 01
CAMPO DO TENENTE	PPL	25 58 S	49 41 W	77042 01
CAMPO ERÊ	PPL	26 29 S	53 23 W	77043 01
CAMPO ESPERANÇA	PPL	10 29 S	67 36 W	77012 01
CAMPO FAXINAL SEE CAMPO ERÊ	PPL	26 23 S	53 03 W	77043 00
CAMPO FECHADO	PPL	25 18 S	51 45 W	77042 01
CAMPO FLORIDO	PPL	19 47 S	48 35 W	77033 01
CAMPO FORMOSA SEE CAMPO FORMOSO	PPL	19 01 S	41 27 W	77032 00

APPROVED FOR RELEASE: 2007/02/20: CIA-RDP01-00707R000200050005-7

APPROVED FOR RELEASE: 2007/02/20: CIA-RDP01-00707R000200050005-7

CAMPO FORMOSA	SEE ORIZONA	PPL	17 03 S	48 18 W	77052	00	CAMPO GRANDE, RIO	STMA	4 51 S	37 46 W	77028	01
CAMPO FORMOSO	SEE SÃO JOSÉ	PPL	9 48 S	41 17 W	77042	00	CAMPO GRANDE, SERRA DO	SPUR	11 20 S	37 54 W	77041	01
CAMPO FORMOSO		PPL	10 31 S	40 20 W	77032	01	CAMPO LARGO	PPL	2 03 S	49 37 W	77019	01
CAMPO FORMOSO		PPL	11 19 S	42 21 W	77032	02	CAMPO LARGO	PPL	3 50 S	42 39 W	77022	01
CAMPO FORMOSO		PPL	12 49 S	39 09 W	77042	02	CAMPO LARGO SEE ESTEIO	PPL	6 23 S	44 59 W	77021	00
CAMPO FORMOSO		PPL	15 01 S	41 07 W	77032	01	CAMPO LARGO	PPL	7 28 S	41 52 W	77022	01
CAMPO FORMOSO	SEE ORIZONA	PPL	17 03 S	48 18 W	77052	00	CAMPO LARGO	PPL	9 20 S	46 23 W	77021	02
CAMPO FORMOSO		PEL	19 26 S	55 15 W	77051	01	CAMPO LARGO	PPL	10 24 S	41 25 W	77032	01
CAMPO FORMOSO	SEE CAMPO FLORIDO	PPL	19 47 S	48 35 W	77033	00	CAMPO LARGO SEE TAQUÁ	PPL	11 44 S	44 31 W	77032	00
CAMPO FRIO		PPL	14 29 S	43 23 W	77032	01	CAMPO LARGO SEE ARAÇOIABA DA SERRA	PPL	23 30 S	47 37 W	77041	00
CAMPO GRANDE SEE QUARACIABA DO NORTE		PPL	4 10 S	40 46 W	77033	00	CAMPO LARGO	PPL	25 26 S	49 32 W	77042	01
CAMPO GRANDE		PPL	4 56 S	43 05 W	77031	01	CAMPO LARGO SEE CAMPO LARGO DA ROSEIRA	PPL	25 42 S	49 10 W	77042	00
CAMPO GRANDE		PPL	7 19 S	35 21 W	77025	01	CAMPO LARGO, LAGOA SEE CAMPO, LAGOA DO	LK	3 50 S	42 39 W	77022	00
CAMPO GRANDE		PPL	8 40 S	38 38 W	77026	02	CAMPO LARGO DA ROSEIRA	PPL	25 42 S	49 10 W	77042	01
CAMPO GRANDE		PPL	8 49 S	39 16 W	77013	01	CAMPOLIDE	MPL	13 55 S	39 37 W	77032	02
CAMPO GRANDE		PPL	9 40 S	46 18 W	77021	02						
CAMPO GRANDE		PPL	9 55 S	42 33 W	77032	01						
CAMPO GRANDE		PPL	10 14 S	36 32 W	77027	01	CAMPOLIDE	PPL	21 36 S	43 53 W	77033	01
CAMPO GRANDE		PPL	13 34 S	37 12 W	77031	01	CAMPOLIDE	RSTR	21 17 S	43 49 W	77033	01
CAMPO GRANDE		PPL	12 31 S	39 39 W	77032	02	CAMPO LIMPA SEE RIBEIRO JUNQUEIRA	PPL	21 28 S	42 31 W	77033	00
							CAMPO LIMPO	PPL	10 08 S	42 07 W	77032	01
							CAMPO LIMPO	PPL	13 14 S	41 21 W	77032	02
CAMPO GRANDE SEE MIRANTE		PPL	14 15 S	40 47 W	77032	00						
CAMPO GRANDE		PPL	15 32 S	41 30 W	77033	01						
CAMPO GRANDE		MPL	16 10 S	54 16 W	77051	01	CAMPO LIMPO	PPL	15 22 S	55 15 W	77041	01
CAMPO GRANDE		PPL	16 52 S	43 37 W	77033	01	CAMPO LIMPO	PPL	15 51 S	48 17 W	77052	01
CAMPO GRANDE		PPL	20 21 S	40 24 W	77034	01	CAMPO LIMPO	PPL	16 17 S	49 05 W	77042	02
							CAMPO LIMPO SEE ANDRELÂNDIA	PPL	16 36 S	51 08 W	77042	00
							CAMPO LIMPO	PPL	17 56 S	46 36 W	77021	01
CAMPO GRANDE		PPL	20 27 S	54 37 W	77051	01						
CAMPO GRANDE		PPL	20 33 S	40 28 W	77034	02						
CAMPO GRANDE		PPL	22 54 S	43 34 W	77036	01	CAMPO LIMPO	PPL	20 44 S	47 32 W	77041	02
CAMPO GRANDE		RSTR	7 51 S	35 24 W	77026	01	CAMPO LIMPO	PPL	22 23 S	54 23 W	77051	01
CAMPO GRANDE		RSTP	12 03 S	38 31 W	77032	02	CAMPO LIMPO	PPL	23 12 S	46 48 W	77041	01
							CAMPO LIMPO	RSTR	22 36 S	45 12 W	77041	01
							CAMPO LIMPO, CÓRREGO	STM	23 10 S	43 29 W	77041	02
CAMPO GRANDE, CACHOEIRA DO		FLLS	20 41 S	63 56 W	77011	01						
CAMPO GRANDE, CORREDEIRA		RPDS	17 09 S	45 42 W	77033	01						
CAMPO GRANDE, RIACHO		STMI	7 15 S	41 09 W	77022	01	CAMPO LINDO SEE CAMPO LIMPO	PPL	16 17 S	49 05 W	77042	00
CAMPO GRANDE, RIBEIRÃO		STM	16 16 S	45 23 W	77041	01	CAMPO MAGRO	PPL	25 21 S	49 27 W	77042	01
CAMPO GRANDE, RIBEIRÃO		STM	18 29 S	50 02 W	77042	01	CAMPO MAIOR	PPL	4 49 S	42 10 W	77022	01
							CAMPO MAJÉ	MPL	8 31 S	36 45 W	77026	02
CAMPO GRANDE, RIBEIRÃO		STM	23 00 S	47 16 W	77041	02	CAMPO MÍSTICO SEE RIACHO BRANCO	PPL	22 27 S	46 21 W	77033	00

APPROVED FOR RELEASE: 2007/02/20: CIA-RDP01-00707R000200050005-7

APPROVED FOR RELEASE: 2007/02/20: CIA-RDP01-00707R000200050005-7

CAMPO MOURÃO	PPL	24 03 S	52 22 W	77042	01
CAMPO MYSTICO SEE RIBEIRÃO BRANCO	PPL	22 27 S	46 21 W	77059	00
CAMPO NOVO	PPL	4 42 S	49 44 W	77031	01
CAMPO NOVO SEE CAMPO NOVO	PPL	15 44 S	54 26 W	77041	00
CAMPO NOVO	PPL	17 54 S	41 10 W	77033	02
CAMPO NOVO	PPL	19 24 S	47 37 W	77041	01
CAMPO NOVO	PPL	20 36 S	56 38 W	77041	01
CAMPO NOVO	PPL	21 05 S	47 57 W	77036	02
CAMPO NOVO	PPL	21 12 S	47 59 W	77034	02
CAMPO NOVO	PPL	21 59 S	57 44 W	77041	01
CAMPO NOVO	PPL	25 07 S	49 07 W	77042	01
CAMPO NOVO	PPL	25 27 S	52 55 W	77042	01
CAMPO NOVO	PPL	26 17 S	52 29 W	77042	01
CAMPO NOVO	PPL	27 42 S	55 49 W	77044	01
CAMPO NOVO, RIO	STM	25 56 S	52 55 W	77042	01
CAMPO NOVO, SERRA DO	HILL	27 59 S	49 26 W	77043	01
CAMPO NOVO DO SUL, RIO	STM	27 51 S	49 31 W	77043	01
CAMPO PEQUENO	PPL	13 27 S	57 44 W	77041	01
CAMPORANGA SEE CAPORANGA	RSTN	19 03 S	46 49 W	77033	00
CAMPO REAL	PPL	25 27 S	51 46 W	77042	04
CAMPO REDONDO	PPL	8 34 S	36 02 W	77036	01
CAMPO REDONDO	PPL	15 38 S	46 00 W	77043	01
CAMPO REDONDO	PPL	22 21 S	47 56 W	77041	01
CAMPO REDONDO, RIACHO	STMI	9 37 S	37 43 W	77037	02
CAMPOS	PPL	5 21 S	41 35 W	77035	01
CAMPOS	PPL	7 41 S	41 57 W	77032	02
CAMPOS	PPL	8 03 S	36 27 W	77029	02
CAMPOS SEE TOBIAS BARRETO	PPL	11 11 S	38 01 W	77032	00
CAMPOS	PPL	12 17 S	39 03 W	77037	02
CAMPOS	PPL	12 43 S	38 09 W	77032	02
CAMPOS	PPL	14 06 S	43 25 W	77032	01
CAMPOS	PPL	19 21 S	44 54 W	77039	01
CAMPOS	PPL	20 17 S	44 02 W	77039	01
CAMPOS	PPL	20 37 S	44 57 W	77032	02
CAMPOS	PPL	21 44 S	41 18 W	77033	01
CAMPOS	PPL	31 29 S	52 40 W	77044	01
CAMPOS, RIACHO	STMI	8 51 S	36 07 W	77036	02
CAMPOS, RIACHO DOS	STM	9 20 S	36 49 W	77040	02
CAMPOS, RIACHO DOS	STMI	6 06 S	42 04 W	77032	01
CAMPOS, SERRA DOS	SPHM	19 38 S	44 02 W	77032	02
CAMPOS, VEREDA DOS	STMI	11 01 S	44 32 W	77032	01
CAMPOS, VEREDA DOS	STMI	11 25 S	42 18 W	77032	02
CAMPOS ALTOS	PPL	19 41 S	46 10 W	77039	01
CAMPO SANTANA	PPL	8 16 S	37 49 W	77037	01
CAMPO SANTO	PPL	8 58 S	36 32 W	77026	02
CAMPOS BELLOS SEE CAMPOS BELOS	PPL	13 03 S	46 59 W	77042	00
CAMPOS BELLOS SEE BELO CAMPO	PPL	15 02 S	41 26 W	77042	00
CAMPOS BELOS SEE ITAIPORANGA	PPL	4 36 S	39 03 W	77023	00
CAMPOS BELOS	PPL	13 03 S	46 59 W	77042	01
CAMPOS BELOS, CÓRREGO SEE VEREDÃO, RIBEIRÃO DO	STM	18 29 S	51 13 W	77042	00
CAMPOS BORGES	PPL	28 53 S	53 00 W	77044	01
CAMPOS DE CUNHA	PPL	22 51 S	44 49 W	77041	01
CAMPOS DO JORDÃO	PPL	22 44 S	45 35 W	77041	01
CAMPOS DO JORDÃO, SERRA	MTS	22 [illegible] S	45 30 W	77041	01
CAMPOS DO MEIO SEE CAMPO DO MEIO	PPL	21 07 S	45 52 W	77033	00
CAMPOS DOS GOITACAZES SEE CAMPOS	PPL	21 45 S	41 18 W	77033	00
CAMPOS ELÍSEOS	PPL	22 57 S	56 17 W	77041	02
CAMPOS ELISIOS SEE CAMPOS ELÍSEOS	PPL	22 57 S	56 17 W	77041	00
CAMPOS ELÍSIOS SEE AGULHAS NEGRAS	PPL	22 24 S	44 27 W	77035	00
CAMPOS ELÍSIOS SEE CAMPOS ELYSEOS	PPL	22 42 S	43 17 W	77035	00
CAMPOS ELYSEOS	PPL	22 42 S	43 17 W	77035	02
CAMPOS GERAES SEE CAMPOS GERAIS	PPL	21 14 S	44 44 W	77033	00
CAMPOS GERAIS	PPL	21 14 S	44 44 W	77033	01
CAMPOS GERAIS, SERRA	HILL	29 42 S	50 17 W	77042	01
CAMPOS NOVAS SEE CAMPOS NOVOS	PPL	9 56 S	38 02 W	77031	00
CAMPOS NOVOS	PPL	5 17 S	44 46 W	77033	03
CAMPOS NOVOS	PPL	9 36 S	38 02 W	77031	02
CAMPOS NOVOS SEE CAMPOS PAULISTA	PPL	22 38 S	47 22 W	77041	00
CAMPOS NOVOS SEE TAMOIOS	PPL	22 42 S	43 02 W	77035	00
CAMPOS NOVOS	PPL	22 56 S	44 37 W	77041	02
CAMPOS NOVOS SEE CAMPO NOVO	PPL	25 27 S	52 55 W	77042	00
CAMPOS NOVOS	PPL	27 24 S	51 12 W	77043	01

APPROVED FOR RELEASE: 2007/02/20: CIA-RDP01-00707R000200050005-7

APPROVED FOR RELEASE: 2007/02/20: CIA-RDP01-00707R000200050005-7

CAMPOS NOVOS SEE CAMPO NOVO	PPL	27 42 S	53 48 W	77044	00	
CAMPOS NOVOS DA CIMA SEE CAMPOS DE CIMA	PPL	22 44 S	44 49 W	77041	00	
CAMPOS NOVOS DE CIMA SEE CAMPOS DE CIMA	PPL	22 45 S	44 49 W	77041	00	
CAMPOS NOVOS DO PARANAPANEMA SEE CAMPOS NOVOS PAULISTA	PPL	22 36 S	51 01 W	77041	00	
CAMPOS NOVOS PAULISTA	PPL	22 36 S	50 01 W	77042	01	
CAMPOS SALES SEE BATALHA	PPL	6 01 S	42 05 W	77037	00	
CAMPOS SALES	PPL	7 04 S	40 23 W	77035	01	
CAMPOS SALES SEE LUCAIA	PPL	14 45 S	40 32 W	77042	00	
CAMPOS SALLES SEE CAMPOS SALES	PPL	7 04 S	40 23 W	77035	00	
CAMPO SUJO	PPL	8 55 S	36 47 W	77026	02	
CAMPO TRISTE, RIBEIRÃO	STW	20 36 S	51 59 W	77041	01	
CAMPO VERDE	PPL	12 42 S	59 19 W	77032	02	
CAMPO VERDE	PPL	20 25 S	54 04 W	77051	01	
CAMPO VICENTE	PPL	29 38 S	50 54 W	77046	01	
CAMU, RIO	STW	1 25 N	57 09 W	77015	01	
CAMUARI, RIBEIRÃO	STW	22 56 S	48 09 W	77041	01	
CAMUCA SEE SOROCABA	PPL	6 48 S	35 56 W	77035	00	
CAMUMÃ, RIO SEE CAMUMÃ, RIO	STW	3 55 S	59 10 W	77019	00	
CAMUNDÉ, IGARAPÉ	STW	0 25 S	46 41 W	77013	01	
CAMURUREM, RIO SEE CAMURUPIM, RIO	STW2	5 06 S	36 29 W	77024	00	
CAMURUSI	PPL	13 31 S	39 04 W	77032	01	
CAMURUSI	PPL	16 17 S	39 01 W	77042	02	
CAMURUSI, RIO	STW	16 16 S	39 01 W	77042	01	
CAMURUSSIPE, RIO SEE CAMARUJIPE, RIO	STW2	12 34 S	38 38 W	77032	00	
CAMURUSSIPE, RIO SEE CAMARUJIPE, RIO	STW2	5 38 S	42 30 W	77023	00	
CAMURUSSIPE, RIO SEE CAMARUJIPE, RIO	STW2	12 34 S	38 38 W	77032	00	
CAMURUPIM SEE CAMURUPIM DE CIMA	PPL	3 55 S	41 27 W	77022	00	
CAMURUPIM, RIO	STW	2 54 S	43 24 W	77027	01	
CAMURUPIM, RIO	STW2	5 06 S	36 29 W	77024	01	
CAMURUPIM DE CIMA	PPL	3 55 S	41 27 W	77022	01	
CAMUSCADA	PPL	19 32 S	42 38 W	77032	01	
CAMUTÁ, BRAÇO	STW	1 38 S	51 57 W	77015	01	
CAMUTANGA	PPL	7 25 S	35 17 W	77026	01	
CAMUTI	PPL	3 39 S	56 33 W	77015	01	
CAMUYINGA	PPL	9 18 S	37 19 W	77037	00	
CAMUYINGA DE CIMA SEE CAMUYINGA	PPL	9 18 S	37 19 W	77037	00	
CANA	PPL	6 39 S	42 54 W	77031	02	
CANAÃ SEE GIRAÚNA	PPL	6 31 S	38 29 W	77025	00	
CANAÃ	PPL	8 24 S	36 47 W	77026	02	
CANAÃ	PPL	20 41 S	42 37 W	77039	01	
CANAÃ SEE CANAAN	PPL	21 32 S	47 41 W	77041	00	
CANAÃ SEE PARAPUÃ	PPL	21 44 S	50 45 W	77042	00	
CANAÃ	RSTN	21 22 S	47 40 W	77042	01	
CANAÃ, RIO SEE GUAIANÃ, RIO	STW	9 55 S	49 04 W	77031	00	
CANAAN	PPL	21 32 S	47 41 W	77041	02	
CANABARRO SEE NOVA BRÉSCIA	PPL	29 12 S	52 02 W	77046	00	
CANABARRO	PPL	29 30 S	51 46 W	77046	02	
CANA BOAVA	PPL	4 51 S	46 53 W	77021	01	
CANA BRAVA	PPL	9 19 S	39 39 W	77034	02	
CANA BRAVA	PPL	5 45 S	43 51 W	77033	01	
CANA BRAVA	PPL	5 57 S	39 25 W	77034	01	
CANA BRAVA SEE VIRAÇÃO	PPL	7 39 S	39 50 W	77036	00	
CANA BRAVA	PPL	8 48 S	43 10 W	77043	01	
CANA BRAVA	PPL	9 12 S	39 47 W	77042	01	
CANA BRAVA	PPL	5 47 S	38 19 W	77042	01	
CANA BRAVA	PPL	19 24 S	57 13 W	77041	01	
CANA BRAVA	PPL	12 53 S	49 06 W	77047	01	
CANA BRAVA	PPL	13 16 S	43 59 W	77032	01	
CANA BRAVA	PPL	13 36 S	43 04 W	77032	02	
CANA BRAVA	PPL	13 52 S	42 42 W	77032	01	
CANA BRAVA	PPL	13 07 S	45 45 W	77042	01	
CANA BRAVA	RSTP	4 30 S	39 27 W	77039	01	
CANA-BRAVA	PPL	6 17 S	42 59 W	77021	01	
CANA-BRAVA	PPL	6 17 S	44 26 W	77041	01	
CANA-BRAVA SEE CANA BRAVA DOS PAIS	PPL	9 38 S	46 29 W	77027	00	
CANA-BRAVA	PPL	10 26 S	45 31 W	77022	02	
CANABRAVA	PPL	8 40 S	39 11 W	77026	01	
CANABRAVA	PPL	9 35 S	37 53 W	77031	02	

APPROVED FOR RELEASE: 2007/02/20: CIA-RDP01-00707R000200050005-7

APPROVED FOR RELEASE: 2007/02/20: CIA-RDP01-00707R000200050005-7

CANABRAVA SEE SERRA DA CANABRAVA	PPL	9 45 S	39 37 W	77042	00
CANABRAVA	PPL	10 40 S	40 49 W	77092	02
CANABRAVA	PPL	12 03 S	40 52 W	77092	02
CANABRAVA SEE VANDERLEI	PPL	12 07 S	43 54 W	77092	00
CANABRAVA	PPL	12 12 S	38 43 W	77042	02
CANABRAVA SEE CANABRAVA DOS MARTINS	PPL	12 12 S	41 41 W	77032	00
CANABRAVA	PPL	12 13 S	43 06 W	77032	01
CANABRAVA	PPL	12 19 S	38 34 W	77042	02
CANABRAVA	PPL	12 33 S	38 31 W	77042	02
CANABRAVA	PPL	13 39 S	43 39 W	77032	01
CANABRAVA	PPL	14 19 S	43 25 W	77039	01
CANABRAVA	PPL	17 24 S	45 51 W	77039	01
CANABRAVA	PPL	17 53 S	41 15 W	77039	02
CANABRAVA	PPL	18 53 S	44 38 W	77033	01
CANA BRAVA, CÓRREGO	STM	16 22 S	42 17 W	77039	01
CANABRAVA, CÓRREGO	STM	16 24 S	40 45 W	77033	02
CANABRAVA, CÓRREGO	STM	16 24 S	40 41 W	77042	01
CANABRAVA, CÓRREGO	STM	16 50 S	44 56 W	77033	02
CANA BRAVA, ISAMAR	STM	7 21 S	52 36 W	77015	01
CANA-BRAVA, ISAMAR	STM	7 22 S	54 51 W	77015	01
CANA BRAVA, ILHA DA	ISL	19 11 S	49 27 W	77069	01
CANABRAVA, LAGOA	LK	6 42 S	43 44 W	77027	02
CANA BRAVA, RIACHO	STMI	4 28 S	40 56 W	77029	01
CANA BRAVA, RIACHO	STMI	4 48 S	40 44 W	77029	01
CANA BRAVA, RIACHO	STMI	14 46 S	41 41 W	77042	01
CANA-BRAVA, RIACHO	STM	6 05 S	43 11 W	77027	01
CANABRAVA, RIACHO	STMI	9 34 S	37 54 W	77091	02
CANABRAVA, RIACHO	STMI	9 46 S	38 19 W	77092	03
CANABRAVA, RIACHO DA	STM	6 20 S	42 19 W	77022	02
CANABRAVA, RIACHO DA	STM	13 02 S	40 47 W	77092	02
CANA BRAVA, RIACHO DA	STMI	13 52 S	44 44 W	77032	01
CANA BRAVA, RIBEIRÃO	STM	12 47 S	44 36 W	77042	01
CANA BRAVA, RIBEIRÃO	STM	13 17 S	40 33 W	77092	01
CANA BRAVA, RIBEIRÃO	STM	14 23 S	43 30 W	77039	01
CANA BRAVA, RIBEIRÃO	STM	15 24 S	43 46 W	77033	01
CANA BRAVA, RIBEIRÃO SEE CANABRAVA, CÓRREGO	STM	16 24 S	40 41 W	77042	02
CANA BRAVA, RIBEIRÃO	STM	16 35 S	44 34 W	77033	01
CANA BRAVA, RIBEIRÃO	STM	17 19 S	45 57 W	77033	01
CANABRAVA, RIBEIRÃO SEE CANABRAVA, CÓRREGO	STM	16 50 S	44 56 W	77033	00
CANA BRAVA, RIO	STM	7 00 S	47 34 W	77042	01
CANA BRAVA, RIO	STM	12 12 S	48 40 W	77032	01
CANA BRAVA, RIO	STM	13 11 S	44 11 W	77042	01
CANA BRAVA, RIO	STM	14 40 S	47 07 W	77032	01
CANABRAVA, RIO	STM	5 12 S	35 27 W	77026	00
CANA BRAVA, RIO DA SEE CANABRAVA, RIACHO	STMI	9 46 S	38 18 W	77032	00
CANABRAVA, RIO DO	STM	12 09 S	40 50 W	77032	02
CANABRAVA, SERRA	RDGE	17 02 S	50 12 W	77047	02
CANA BRAVA, SERRA DA	HLLS	16 54 S	39 45 W	77032	01
CANA BRAVA, SERRA DA	RDGE	13 40 S	42 34 W	77032	01
CANABRAVA DA CRUZ	PPL	12 11 S	38 43 W	77032	02
CANABRAVA DE SANTA TERESA DE JESUS DOS QUEIROZ SEE RIBEIRA DO POMBAL	PPL	10 50 S	38 32 W	77032	00
CANABRAVA DO BOQUEIRÃO SEE CANA BRAVA	PPL	12 03 S	43 06 W	77032	00
CANABRAVA DO BRAGA SEE CANABRAVA	PPL	12 13 S	43 06 W	77032	00
CANABRAVA DO GONÇALO SEE VIBAÍ	PPL	11 20 S	42 08 W	77032	00
CANABRAVA DO MIRANDA SEE CANABRAVA	PPL	11 41 S	41 46 W	77032	00
CANABRAVA DOS CALDEIRAS SEE CALDEIRAS	PPL	13 37 S	42 36 W	77032	00
CANABRAVA DOS MARTINS	PPL	12 12 S	41 41 W	77032	01
CANA BRAVA DOS PAIS	PPL	9 38 S	38 29 W	77027	02
CANABRAVÃO	PPL	12 25 S	44 52 W	77032	01
CANABRAVINHA	PPL	13 32 S	42 20 W	77032	01
CANA BROAVINHA, RIACHO	STMI	9 19 S	39 24 W	77032	01
CANABUCCA, LAGO	LK	3 30 S	65 41 W	77019	01
CANABUÍ, RIO SEE CAJABUBI, RIO	STM	7 17 S	65 56 W	77019	00
CANAÇARI, LAGO	LK	2 57 S	58 15 W	77019	01
CANACÍ	PPL	13 35 S	42 27 W	77032	02
CANACÍ	RSTR	16 39 S	43 45 W	77039	01
CANACURI	PPL	7 49 S	67 08 W	77019	01
CANADÁ	PPL	1 19 S	64 54 W	77021	01

APPROVED FOR RELEASE: 2007/02/20: CIA-RDP01-00707R000200050005-7

APPROVED FOR RELEASE: 2007/02/20: CIA-RDP01-00707R000200050005-7

CANADÁ	PPL	1 46 S	44 58 W	77021	01
CANADÁ	PPL	6 05 S	44 39 W	77033	01
CANADÁ SEE CAYETE	PPL	9 35 S	45 24 W	77022	00
CANADÁ	PPL	5 54 S	46 05 W	77032	01
CANADÁ	PPL	12 37 S	40 26 W	77032	02
CANA DO REINO	PPL	21 47 S	45 50 W	77033	01
CANA DO REINO, CÓRREGO	STM	20 33 S	50 04 W	77041	01
CANAES, PONTA SEE CANAIS, PONTA	PT	0 13 N	50 32 W	77016	00
CANAFÍSTULA	PPL	5 34 S	43 06 W	77021	01
CANAFÍSTULA	PPL	5 42 S	43 51 W	77021	01
CANAFÍSTULA	PPL	6 29 S	39 29 W	77023	01
CANAFÍSTULA	PPL	6 59 S	35 34 W	77025	01
CANAFÍSTULA SEE ACAÚ	PPL	7 07 S	35 21 W	77025	00
CANAFÍSTULA	PPL	9 24 S	36 42 W	77027	01
CANAFÍSTULA	PPL	12 26 S	43 17 W	77032	01
CANAFÍSTULA, IGARAPÉ	STM	5 08 S	52 51 W	77015	01
CANAFÍSTULAS SEE CANAFÍSTULA	PPL	9 24 S	36 42 W	77027	00
CANAÍBA SEE CANAÍMA	PPL	14 02 S	42 47 W	77032	00
CANAIS	PPL	11 40 S	41 35 W	77032	01
CANAIS, PONTA	PT	0 13 N	50 32 W	77015	01
CANAL	PPL	11 29 S	41 49 W	77032	02
CANAL, CÓRREGO	STM	16 45 S	51 28 W	77042	01
CANAL, RIO DO	STM	18 53 S	50 37 W	77033	01
CANAL DE SÃO SIMÃO SEE SÃO SIMÃO	PPL	18 56 S	50 30 W	77032	00
CANAL DO INFERNO, CACHOEIRA	FLLS	31 39 S	63 44 W	77011	01
CANALES FALL	FLLS	2 57 N	60 58 W	77002	01
CANAMÃ	PPL	5 37 S	72 06 W	77023	01
CANAMÃ, LAGO	LK	6 14 S	68 13 W	77029	01
CANAMARI	PPL	10 08 S	69 16 W	77012	01
CANAMARI, IGARAPÉ	STM	9 30 S	69 30 W	77012	01
CANANA, LAGO SEE CANAMÃ, LAGO	LK	6 14 S	68 13 W	77029	00
CANANAUÍ, RIACHO SEE CANA-NOVA, RIACHO	STMI	4 29 S	36 51 W	77024	00
CANANCI SEE CANACI	MSTR	26 35 S	49 45 W	77045	00
CANANÉA SEE CANANÉIA	PPL	4 31 S	44 21 W	77021	00
CANANÉA SEE CANANÉIA	PPL	25 01 S	47 57 W	77041	00
CANANÉA, BARRA DE SEE CANANÉIA, BARRA DE	ENTR	25 04 S	47 54 W	77041	00
CANANÉA, BARRA DE	ENTR	25 04 S	47 54 W	77041	01
CANANÉA, BRAÇO DE MAR SEE CANANÉIA, MAR DE	CHNN	25 00 S	47 55 W	77041	00
CANANÉIA, ILHA DE	ISL	25 00 S	47 56 W	77041	01
CANANÉIA, MAR DE	CHNN	25 00 S	47 55 W	77041	02
CANA-NOVA, RIACHO	STMI	4 29 S	36 51 W	77024	01
CANANÉIA, ILHA DE SEE CANANÉIA, ILHA DE	ISL	25 00 S	47 56 W	77041	00
CANANÉIA, MAR DE SEE CANANÉIA, MAR DE	CHNN	25 00 S	47 55 W	77041	00
CANANÉIA	PPL	4 31 S	44 21 W	77021	00
CANANÉIA	PPL	25 01 S	47 57 W	77041	00
CANANÉIA, BAÍA DE SEE TRAPANDÉ, BAÍA DO	BAY	25 04 S	47 54 W	77041	00
CANANÉIA, BARRA DE	ENTR	25 04 S	47 54 W	77041	01
CANANÉIA, BRAÇO DE MAR SEE CANANÉIA, MAR DE	CHNN	25 00 S	47 55 W	77041	00
CANANÉIA, ILHA DE	ISL	25 00 S	47 56 W	77041	01
CANANÉIA, MAR DE	CHNN	25 00 S	47 55 W	77041	02
CANA-NOVA, RIACHO	STMI	4 29 S	36 51 W	77024	01
CANÁPOLIS, CÓRREGO SEE CANASTRÃO, CÓRREGO	STM	20 36 S	55 26 W	77041	00
CANAPI	PPL	9 08 S	37 30 W	77027	04
CANAPI, RIACHO	STMI	9 24 S	37 29 W	77027	02
CANÁPOLIS	PPL	18 44 S	49 19 W	77033	01
CANARANA	PPL	4 27 S	44 32 W	77021	01
CANARANA	PPL	11 41 S	41 46 W	77032	01
CANARANA, IGARAPÉ	STM	10 40 S	62 49 W	77016	01
CANARIÃ, LAGO	LK	6 52 S	64 11 W	77013	01
CANÁRIAS	PPL	2 56 S	43 51 W	77021	02
CANÁRIAS, BAÍA DAS	BAY	2 45 S	43 49 W	77000	02
CANÁRIAS, BARRA DAS	ENTR	2 45 S	43 49 W	77000	00
CANÁRIAS, ILHA DAS	ISL	2 46 S	43 53 W	77023	02
CANÁRIAS, ILHAS SEE CANÁRIAS, ILHA DAS	ISL	2 46 S	43 53 W	77023	00
CANÁRIO, RIACHO	STMI	9 01 S	42 33 W	77022	01
CANARIPANA, RIO	STM	3 39 N	60 48 W	77016	01
CANAS	PPL	14 57 S	42 42 W	77043	01
CANAS	PPL	22 43 S	45 03 W	77041	01
CANAS, APOIO DAS SEE CANDAS, APOIO DAS	STM	10 23 S	54 14 W	77044	00
CANAS, ILHA DAS	ISL	12 57 S	38 47 W	77032	02
CANAS, PONTA DAS	PT	23 44 S	45 31 W	77041	01
CANAS, RIACHO DAS	STMI	11 19 S	39 18 W	77032	01

APPROVED FOR RELEASE: 2007/02/20: CIA-RDP01-00707R000200050005-7

APPROVED FOR RELEASE: 2007/02/20: CIA-RDP01-00707R000200050005-7

CANASTRA	PPL	9 58 S	46 51 W	77027	01
CANASTRA	PPL	11 49 S	42 14 W	77042	01
CANASTRA, CACHOEIRA	FLLS	20 11 S	47 17 W	77016	01
CANASTRA, RIACHO	STM	9 36 S	39 42 W	77037	01
CANASTRA, RIO	STM	11 23 S	48 42 W	77042	01
CANASTRA, RIO	STM	15 53 S	48 44 W	77042	01
CANASTRA, SERRA DA	MTS	6 41 S	36 07 W	77029	01
CANASTRA, SERRA DA	MTS	10 45 S	38 41 W	77032	01
CANASTRA, SERRA DA	MTS	16 33 S	46 03 W	77052	02
CANASTRA, SERRA DA	MTS	20 00 S	46 20 W	77059	01
CANASTRA, SERRA DA	RDGE	19 48 S	39 29 W	77032	01
CANASTRÃO	PPL	18 36 S	45 49 W	77041	01
CANASTRÃO, CÓRREGO	STM	20 36 S	55 36 W	77051	01
CANASTRÃO, RIBEIRÃO SEE CANASTRÃO, CÓRREGO	STM	20 36 S	55 36 W	77051	02
CANASTRÃO, SERRA DO	MTS	20 45 S	56 42 W	77051	01
CANASTRO SEE CANASTRA, CACHOEIRA	FLLS	18 35 S	47 27 W	77034	00
CANAVIEIRAS	PPL	27 28 S	48 30 W	77063	01
CANAVIEIRA	PPL	13 05 S	42 52 W	77032	01
CANAVIEU, RIO	STM	1 48 S	49 44 W	77015	01
CANAVIEU, RIO	STM	2 48 N	49 32 W	77014	01
CANAVIEUX SEE CANAUPAU	PPL	2 49 N	49 32 W	77014	00
CANAVIEIRAS, BARRA DE SEE CARAGUATATUBA, ENSEADA DE	BAY	23 40 S	45 29 W	77041	00
CANA VERDE	PPL	21 52 S	49 11 W	77043	01
CANA VERDE	PPLC	21 50 S	49 17 W	77043	02
CANA VERDE, RIBEIRÃO	STM	16 55 S	52 24 W	77067	01
CANAVIEL	PPL	0 49 S	49 39 W	77019	01
CANAVIEL	PPL	27 32 S	53 59 W	77064	01
CANAVIEIRA	PPL	3 42 S	49 42 W	77027	01
CANAVIEIRA SEE TAQUARANDI	PPL	10 55 S	40 35 W	77042	00
CANAVIEIRA	PPL	12 13 S	38 00 W	77042	01
CANAVIEIRA, CACHOEIRA	FLLS	6 59 S	44 10 W	77005	01
CANAVIEIRAS, SERRA DA SEE CANAVIEIRAS, SERRA DAS	MTS	25 37 S	48 41 W	77042	00
CANAVIEIRA, SERRA DA	RDGE	10 57 S	40 46 W	77032	01
CANAVIEIRA, SERRA DA	STMI	17 45 S	47 41 W	77042	01
CANAVIEIRAS SEE CANAVIEIRA	PPL	12 13 S	38 00 W	77042	00
CANAVIEIRAS	PPL	13 33 S	38 58 W	77032	02
CANAVIEIRAS	PPL	15 38 S	38 57 W	77032	01
CANAVIEIRAS, BARRA DE SEE CARAGUATATUBA, ENSEADA DE	BAY	23 40 S	45 20 W	77041	00
CANAVIEIRAS, BARRA DE	ENTR	15 43 S	38 58 W	77032	03
CANAVIEIRAS, SERRA DAS	MTS	25 37 S	48 41 W	77042	02
CANAVIEIRAS, BARRA DE SEE CANAVIEIRAS, BARRA DE	ENTR	15 43 S	38 58 W	77032	00
CANCÃ	PPL	24 35 S	52 11 W	77062	01
CANCÃ	PPL	24 38 S	52 22 W	77062	01
CANCÃ, RIBEIRÃO SEE CÃ-CÃ, RIBEIRÃO	STM	20 02 S	50 58 W	77061	00
CANCÃN, RIBEIRÃO SEE CÃ-CÃ, RIBEIRÃO	STM	20 02 S	50 58 W	77061	00
CANCÃS, RIBEIRÃO	STM	20 46 S	46 20 W	77059	01
CANCELA	PPL	4 24 S	44 41 W	77021	01
CANCELA	PPL	14 43 S	55 17 W	77061	01
CANCELA	PPL	16 19 S	42 43 W	77039	01
CANCELA, APOIO	STM	30 46 S	52 32 W	77044	01
CANCELA, PONTA DA	PT	6 15 S	35 02 W	77026	01
CANCELÃO	PPL	31 23 S	49 07 W	77044	01
CANCELÃO, RIACHO	STM	12 14 S	38 13 W	77032	02
CANCHÊ	PPL	9 53 S	38 54 W	77032	01
CANCHIM, ESTAÇÃO	RSTN	22 47 S	47 49 W	77061	00
CANCHO, RIO	STM	5 13 S	66 41 W	77019	01
CANDEAL	PPL	11 48 S	39 07 W	77032	01
CANDEAL	PPL	12 44 S	39 24 W	77032	01
CANDEAL SEE MANDACARU	PPL	15 01 S	41 56 W	77032	00
CANDEAL, RIACHO SEE CANDEAL, RIO	STMI	14 57 S	41 57 W	77032	00
CANDEAL, RIO	STMI	14 57 S	41 57 W	77032	01
CANDEEIRO, CÓRREGO	STM	16 41 S	52 43 W	77052	01
CANDEEIRO, ITARARÉ	STM	1 17 S	56 39 W	77015	01
CANDEIA	PPL	17 34 S	39 45 W	77042	02
CANDEIA	PPL	28 39 S	52 33 W	77064	01
CANDEIA, RIO SEE CANDEIAS, RIO	STM	8 39 S	63 31 W	77021	00
CANDEIAL SEE MANDACARU	PPL	15 01 S	41 56 W	77032	00
CANDEIAS	PPL	4 59 S	43 41 W	77021	01
CANDEIAS	PPL	8 14 S	34 34 W	77026	01

APPROVED FOR RELEASE: 2007/02/20: CIA-RDP01-00707R000200050005-7

APPROVED FOR RELEASE: 2007/02/20: CIA-RDP01-00707R000200050005-7

BLANK PAGE

APPROVED FOR RELEASE: 2007/02/20: CIA-RDP01-00707R000200050005-7

APPROVED FOR RELEASE: 2007/02/20: CIA-RDP01-00707R000200050005-7

-CONTINUED-

APPROVED FOR RELEASE: 2007/02/20: CIA-RDP01-00707R000200050005-7

APPROVED FOR RELEASE: 2007/02/20: CIA-RDP01-00707R000200050005-7

GAZETTEER

BRAZIL

5 OF 20

FSTC



MICROCOPY RESOLUTION TEST CHART
NATIONAL BUREAU OF STANDARDS

XST HQ FORM 58 (13 FEB 80)

APPROVED FOR RELEASE: 2007/02/20: CIA-RDP01-00707R000200050005-7

APPROVED FOR RELEASE: 2007/02/20: CIA-RDP01-00707R000200050005-7

CANDEIAS	PPL	12 18 S	39 14 W	77032	01
CANDEIAS	PPL	12 19 S	39 46 W	77032	01
CANDEIAS	PPL	12 35 S	39 27 W	77032	01
CANDEIAS	PPL	12 36 S	39 19 W	77032	02
CANDEIAS SEE NOSSA SENHORA DAS CANDEIAS	PPL	12 40 S	38 33 W	77032	00
CANDEIAS	PPL	13 53 S	39 23 W	77032	02
CANDEIAS	PPL	20 47 S	45 16 W	77033	01
CANDEIAS, RIO	STM	8 39 S	63 31 W	77011	01
CANDEIRAS SEE CANDEIAS	PPL	12 35 S	39 27 W	77032	00
CANDELARIA SEE LUMINOSA	PPL	22 35 S	45 38 W	77033	00
CANDELÁRIA	PPL	27 38 S	54 09 W	77044	01
CANDELÁRIA	PPL	29 42 S	52 48 W	77044	01
CANDELÁRIA, CACHOEIRA	FLLS	8 45 S	62 14 W	77011	01
CANDELÁRIA, CÓRREGO	STM	20 17 S	40 59 W	77034	02
CÂNDIA	PPL	20 54 S	47 59 W	77041	01
CANDIAL	PPL	11 57 S	42 18 W	77032	01
CANDIBA	PPL	14 24 S	42 52 W	77039	01
CÂNDIDO DE ABREU	PPL	24 35 S	51 20 W	77062	01
CÂNDIDO FREIRE	RSTP	27 57 S	54 22 W	77044	01
CÂNDIDO GODÓI	PPL	27 57 S	54 46 W	77044	01
CÂNDIDO MENDES	PPL	1 27 S	45 43 W	77013	01
CÂNDIDO MOTA	PPL	22 43 S	50 23 W	77061	01
CÂNDIDO MOTTA SEE CÂNDIDO MOTA	PPL	22 43 S	50 23 W	77061	00
CÂNDIDO RANALHO	PPL	17 02 S	41 59 W	77033	02
CÂNDIDO PORTINARI	PPL	21 27 S	48 39 W	77041	01
CANDIMBA, SERRA DA	HLL	6 39 S	36 19 W	77025	02
CANDIMBO, CÓRREGO SEE CANDIMBOS, CÓRREGO	STM	19 51 S	48 41 W	77033	00
CANDIMBOS, CÓRREGO	STM	19 51 S	48 41 W	77033	02
CANDIOTA	PPL	31 36 S	53 46 W	77046	01
CANDIOTA, APPOIO	STM	31 51 S	53 55 W	77046	01
CANDIRÁ-MIRIM, IGARAPÉ	STM	2 31 S	47 44 W	77015	01
CANDIRU, RIO SEE CANDIRU AÇU, RIO	STM	2 32 S	47 44 W	77015	00
CANDIRU AÇU, RIO	STM	2 32 S	47 44 W	77015	01
CANDIRÚ-ASSÚ, RIO SEE CANDIRU AÇU, RIO	STM	2 32 S	47 44 W	77015	00

CANDOCA, IGARAPE DA	STM	7 19 S	53 47 W	77015	01
CANDOCA VELHA	PPL	6 47 S	53 12 W	77015	01
CANDÓI	PPL	25 43 S	52 11 W	77062	01
CANDOMBA	PPL	16 08 S	40 36 W	77052	01
CANDONGA, SERRA DA	HLLS	21 51 S	44 15 W	77033	01
CANDOSO SEE CARDOSO	PPL	20 39 S	57 19 W	77051	00
CANDOY SEE CANDÓI	PPL	25 43 S	52 11 W	77062	00
CANDUMBA	PPL	16 11 S	56 36 W	77051	01
CANEA	PPL	1 51 N	54 56 W	77015	01
CANÉAPO	PPL	1 36 N	54 46 W	77015	01
CANECA, RIACHO	STM	7 13 S	44 21 W	77022	01
CANECAS, CÓRREGO DAS	STM	13 03 S	56 10 W	77041	01
CANEIRAS SEE CAVEIRA	PPL	7 55 S	39 13 W	77026	00
CANELA	PPL	8 48 S	37 22 W	77026	02
CANELA	PPL	8 53 S	38 28 W	77026	02
CANELA	PPL	19 13 S	48 25 W	77052	01
CANELA	PPL	29 22 S	50 50 W	77064	01
CANELA, FURADO DA SEE FEIJÃO PRÊTO, FURO	STMD	17 33 S	57 23 W	77041	00
CANELA, FURO DA SEE FEIJÃO PRÊTO, FURO	STMD	17 33 S	57 23 W	77051	00
CANELA, IGARIPÉ	STM	3 37 S	57 59 W	77019	01
CANELA DE EMA	PPL	14 12 S	41 52 W	77052	01
CANELA DE EMA, ALTO	HLL	19 15 S	43 37 W	77043	01
CANELEIRA, ARROIO DA	STM	33 44 S	52 46 W	77064	01
CANELEIRAS	USTA	22 17 S	44 31 W	77031	02
CANELEIRAS, ARROIO DAS	STM	31 33 S	52 32 W	77044	01
CANELINHA	PPL	27 17 S	48 47 W	77043	01
CANELLA SEE CANELA	PPL	29 22 S	50 50 W	77064	00
CANELLA, FURADO DA SEE FEIJÃO PRÊTO, FURO	STMD	17 33 S	57 23 W	77041	00
CANGA SEE CANGAS	PPL	16 05 S	46 33 W	77051	00
CANGA	PPL	17 17 S	40 11 W	77052	02
CANGAGI, RIO SEE CONGONGI, RIO	STM	14 18 S	19 25 W	77032	00
CANGALHA	PPL	7 26 S	37 05 W	77024	01
CANGALHA SEE CANGALHAS	PPL	17 40 S	47 11 W	77033	00
CANGALHA	PPL	19 39 S	52 49 W	77061	01
CANGALHA, CÓRREGO SEE CANGALHA, RIBEIRÃO	STM	11 53 S	47 32 W	77042	00

APPROVED FOR RELEASE: 2007/02/20: CIA-RDP01-00707R000200050005-7

APPROVED FOR RELEASE: 2007/02/20: CIA-RDP01-00707R000200050005-7

CANGALHA, RIACHO	STWI	7 53 S	40 59 W	77023	01
CANGALHA, RIBEIRÃO	STW	11 53 S	47 32 W	77042	01
CANGALHA, RIBEIRÃO	STW	19 11 S	52 33 W	77051	01
CANGALHA, SERRA DA	HLLS	8 20 S	46 45 W	77C00	01
CANGALHA, SERRA DA	RNGE	6 42 S	41 27 W	77022	01
CANGALHAS	PPL	17 40 S	47 11 W	77033	01
CANGALHAS, CÓRREGO	STW	17 19 S	53 48 W	77051	01
CANGALHAS, RIACHO SEE CANGALHA, RIACHO	STWI	7 53 S	40 59 W	77023	00
CANGALHAS, SERRA DAS	MT	20 51 S	41 37 W	77034	01
CANGAS	PPL	16 09 S	56 33 W	77041	01
CANGAS, CORREDEIRA DAS SEE CONGAS, CORREDEIRA DAS	RPDS	15 07 S	57 14 W	77041	00
CANGATA, ILHA	ISL	2 27 S	43 47 W	77021	01
CANGATARA, ILHA	ISL	0 28 N	49 06 W	77013	01
CANGATI	PPL	5 34 S	38 59 W	77023	01
CANSATI	PPL	5 46 S	39 32 W	77023	01
CANGATI, AÇUDE	RSV	6 36 S	39 09 W	77023	01
CANGATI, IGARAPÉ	STW	7 12 S	69 33 W	77013	01
CANGATI, RIACHO	STWI	5 45 S	39 31 W	77323	01
CANGATI, RIACHO	STWI	6 28 S	39 24 W	77023	01
CANGATI, RIACHO DO	STWI	6 24 S	40 03 W	77023	01
CANGATI, RIO	STW	6 39 S	38 56 W	77023	01
CANGATY SEE CANGATI	PPL	5 34 S	38 59 W	77023	00
CANGATY, RIACHO SEE CANGATI, RIO	STW	6 39 S	38 56 W	77023	00
CANGATY, RIO SEE CANGATI, RIO	STW	6 39 S	38 56 W	77023	00
CANGAÚ	PPL	9 08 S	36 19 W	77026	02
CANGICA SEE CANJICA	PPL	7 58 S	46 57 W	77321	00
CANGO, RIBEIRÃO	STW	16 02 S	52 16 W	77057	02
CANGONHAL	PPL	21 56 S	45 49 W	77019	01
CANGORITO SEE CONGORITO	PPL	11 57 S	37 42 W	77032	00
CANGOTE	PPL	7 44 S	44 58 W	77591	01
CANGUARETAMA	PPL	6 23 S	35 08 W	77024	01
CANGUÇU	PPL	31 24 S	52 41 W	77044	01
CANGUÇU, ILHA	ISL	10 06 S	35 32 W	77051	01
CANGUÇU, RIBEIRÃO	STW	21 53 S	51 23 W	77041	01
CANGUÇU, SERRA DO	HLLS	31 20 S	52 40 W	77044	01
CANGUEIRA	PPL	25 04 S	50 30 W	77042	01
CANGUEIRA, CÓRREGO DA	STW	21 28 S	41 24 W	77035	02
CANGUERA	PPL	29 36 S	47 09 W	77041	01
CANGUERI, RIO	STW	29 01 S	55 23 W	77051	01
CANGUIRMA	PPL	14 42 S	45 49 W	77041	01
CANGUIRMA, CÓRREGO	STW	13 16 S	55 38 W	77591	01
CANGUIRMA, RIO SEE SALOBRA, RIBEIRÃO	STW	14 52 S	55 44 W	77051	00
CANGUIRMO SEE CANGUIRMA	PPL	14 42 S	45 40 W	77051	00
CANGUSSÚ SEE CANGUÇU	PPL	31 24 S	52 41 W	77044	00
CANHA, RIBEIRÃO DO	STW	24 43 S	48 09 W	77041	01
CANHIMA, ARROIO	STW	28 31 S	53 54 W	77044	01
CANHOBA	PPL	10 08 S	36 57 W	77011	01
CANHOTIM, SERRA DO SEE CARNUTIM, SERRA DO	MT	3 49 S	40 43 W	77023	00
CANHOTINHO	PPL	8 55 S	36 12 W	77026	01
CANHOTO, RIO	STW	9 06 S	36 09 W	77000	01
CANHUMÃ	PPL	3 55 S	59 09 W	77013	01
CANHUMÃ, ILHA	ISL	3 53 S	59 09 W	77013	01
CANICORÃ	PPL	21 37 S	45 25 W	77041	01
CANICURÃ SEE CANICORÃ	PPL	21 37 S	45 25 W	77041	00
CANIDIÁ, SALTO (BRAZIL) SEE SALTO REGUIÓN (ARGENTINA)	FLLS	29 34 S	54 08 W	77000	01
CANINAE SEE CANINDÉ	PPL	4 22 S	39 19 W	77023	00
CANINANA SEE CAMBARÉ	PPL	16 16 S	57 39 W	77041	00
CANINANA, RIBEIRÃO	STW	22 58 S	47 18 W	77041	02
CANINDÉ	PPL	0 31 S	51 14 W	77015	01
CANINDÉ	PPL	2 34 S	44 31 W	77015	01
CANINDÉ	PPL	4 22 S	39 19 W	77023	01
CANINDÉ	PPL	6 47 S	70 49 W	77013	01
CANINDÉ SEE CANINDÉ DE SÃO FRANCISCO	PPL	9 39 S	37 48 W	77011	00
CANINDÉ, CÓRREGO	STW	21 12 S	55 48 W	77051	01
CANINDÉ, ESTAÇÃO	RSTN	20 10 S	47 51 W	77041	01
CANINDÉ, IGARAPÉ	STW	6 47 S	70 49 W	77013	02
CANINDÉ, RIO	STWI	3 47 S	39 17 W	77023	01
CANINDÉ, RIO	STWI	6 15 S	42 52 W	77022	01
CANINDÉ-AÇU, CACHOEIRA	FLLS	2 31 S	46 26 W	77500	01
CANINDÉ DE SÃO FRANCISCO	PPL	9 39 S	37 48 W	77011	01

APPROVED FOR RELEASE: 2007/02/20: CIA-RDP01-00707R000200050005-7

APPROVED FOR RELEASE: 2007/02/20: CIA-RDP01-00707R000200050005-7

CANINDÉ GRANDE, RIACHO	STMI	4 29 S	41 04 W	77033	02
CANINDÉZINHO	PPL	6 43 S	39 09 W	77033	01
CANINHA BRANCA	PPL	20 07 S	41 33 W	77043	02
CANITAR	PPL	23 01 S	49 48 W	77041	01
CANIÚ, RIO	STM	25 19 S	50 04 W	77067	02
CANIVETE	PPL	9 19 S	37 16 W	77027	02
CANIVETE	RSTN	26 54 S	50 05 W	77043	01
CANIVETE, ILHA DO	ISL	9 55 S	49 52 W	77040	01
CANIVETE, RIBEIRÃO DO	STM	21 07 S	52 34 W	77051	01
CANJÃO, CÓRREGO	STM	17 15 S	41 16 W	77033	02
CANJARANA	PPL	7 13 S	48 17 W	77052	01
CANJARANA SEE CANJERANA	PPL	10 52 S	46 21 W	77042	03
CANJARANA, BREJO SEE CANJARANA, RIO	STM	10 51 S	46 23 W	77042	00
CANJARANA, RIO	STM	10 51 S	46 23 W	77052	01
CANJERANA	PPL	10 52 S	46 21 W	77052	03
CANJICA	PPL	7 58 S	46 57 W	77021	01
CANJICA	PPL	17 59 S	43 28 W	77033	01
CANJICA, CÓRREGO	STM	17 51 S	49 52 W	77052	02
CANJICA, CÓRREGO DA SEE CANJICA, RIBEIRÃO DA	STM	18 12 S	44 15 W	77043	00
CANJICA, RIBEIRÃO DA	STM	18 12 S	44 35 W	77044	01
CANJICA, SERRA DA	HLLS	19 46 S	44 56 W	77044	01
CANJICAS SEE CANJICA	PPL	17 59 S	43 28 W	77033	00
CANNA BRAVA SEE CANA BRAVA	PPL	9 12 S	39 42 W	77032	00
CANNA BRAVA SEE RIBEIRA DO POMBAL	PPL	10 50 S	38 32 W	77032	00
CANNABRAVA SEE LIBAÇÃO	PPL	7 30 S	39 50 W	77026	00
CANNABRAVA SEE CALMEIRAS	PPL	13 37 S	42 36 W	77012	00
CANNABRAVA SEE CANABRAVA	PPL	17 24 S	45 11 W	77044	00
CANNA BRAVA, RIO SEE CANABRAVA, RIACHO	STMI	9 46 S	38 19 W	77033	00
CANNA BRAVA DO MIRANDA SEE CANARANA	PPL	11 41 S	41 46 W	77032	00
CANNABRAVA DOS GONÇALVES SEE UIBAÍ	PPL	11 20 S	42 08 W	77012	00
CANNARIAS SEE CANÁRIAS	PPL	2 46 S	41 51 W	77021	00
CANNASVIEIRAS SEE CANASVIEIRAS	PPL	27 26 S	48 30 W	77043	00
CANNAVIEIRAS, BARRA DE SEE CARAGUATATUBA, ENSEADA DE	BAY	23 40 S	45 25 W	77041	00
CANNA VERDE SEE CANA VERDE	PPL	21 01 S	45 11 W	77033	00
CANNAVIEIRAS SEE CANAVIEIRAS	PPL	15 39 S	38 57 W	77032	00
CANNAVIEIRAS, BARRA DE SEE CANAVIEIRAS, BARRA DE	INLT	15 43 S	38 58 W	77032	00
CANNOÉ, RIO SEE CANINDÉ, RIO	STMI	4 35 S	42 52 W	77022	00
CANOA	PPL	12 39 S	40 41 W	77012	01
CANÔA SEE IGARA	PPL	10 24 S	40 07 W	77032	00
CANOÉ	PPL	14 39 S	56 42 W	77041	01
CANOA, CACHOEIRA	FLLS	17 24 S	40 17 W	77032	01
CANOA, CACHOEIRA DA	FLLS	12 19 S	39 39 W	77041	01
CANOA, PONTA DA	PT	33 03 S	53 19 W	77044	01
CANOA, RIACHO DA	STM	12 40 S	43 33 W	77032	03
CANOA, RIBEIRÃO	STM	6 35 S	48 07 W	77052	01
CANOA, RIBEIRÃO SEE CANOAS, RIBEIRÃO	STM	11 56 S	47 44 W	77037	00
CANOA, RIBEIRÃO	STM	12 33 S	47 54 W	77042	01
CANOA, RIO	STM	4 46 N	60 12 W	77014	01
CANOA, RIO	STM	4 25 S	48 22 W	77042	01
CANOA, SAVI SEE FAIUÍ, CACHOEIRA	FLLS	2 13 N	52 53 W	77010	00
CANOA, SERRA DA	RDGE	12 48 S	47 57 W	77047	01
CANOA GRANDE	PPL	4 22 S	46 01 W	77031	01
CANOAL, IGARAPÉ	STM	4 56 S	49 18 W	77019	01
CANOANÊ	PPL	11 48 S	49 53 W	77042	03
CANOÃO	PPL	11 32 S	42 01 W	77012	01
CANOÃO, CÓRREGO SEE ÁGUA BELA, CÓRREGO	STM	16 24 S	41 46 W	77033	00
CANOA QUEBRADA	PPL	4 31 S	37 41 W	77023	01
CANOAS SEE CUBATÃ	PPL	4 51 S	36 21 W	77019	00
CANOAS	PPL	12 21 S	37 53 W	77032	01
CANOAS	PPL	21 25 S	46 58 W	77031	01
CANOAS	PPL	22 25 S	42 54 W	77015	01
CANOAS	PPL	27 34 S	50 24 W	77043	01
CANOAS	PPL	27 49 S	49 45 W	77043	01
CANOAS	PPL	29 56 S	51 11 W	77044	01
CANOAS SEE CANOEIROS	PPL	18 02 S	49 31 W	77033	00
CANOAS, ARROIO DAS	STM	30 13 S	54 14 W	77044	01

APPROVED FOR RELEASE: 2007/02/20: CIA-RDP01-00707R000200050005-7

APPROVED FOR RELEASE: 2007/02/20: CIA-RDP01-00707R000200050005-7

CANTAL, CÓRREGO	STW	16 23 S	55 56 W	77091	01
CANTAL, RIACHO	STWI	7 33 S	58 26 W	77025	01
CANTIS, RIBEIRÃO	STW	11 50 S	47 46 W	77052	01
CANTOS, RIACHO DOS	STW	14 35 S	53 32 W	77041	01
CANTOS, RIO	STW	20 11 S	47 14 W	77010	01
CANTOS, RIO	STW	21 30 S	47 09 W	77010	02
CANTOS, RIO	STW	27 36 S	52 24 W	77063	01
CANTOS, RIO	STW	29 10 S	49 43 W	77061	01
CANTOS, RIO DOS	STW	22 07 S	51 29 W	77035	02
CANTUN SEE CANCHIM, ESTAÇÃO	RSTN	23 42 S	47 43 W	77061	00
CANTUN RIVER SEE FAVAL, PONTA DO	PT	1 45 S	44 30 W	77031	00
CANUDEIRA	PPL	26 54 S	53 57 W	77041	01
CANUDEIRO, CACHOEIRA DO	FLLS	11 06 S	48 33 W	77042	01
CANUDEIROS	PPL	24 02 S	49 31 W	77033	01
CANUDEIROS, SERRA DOS SEE JAZIÊS, SERRA DOS	HMLD	17 33 S	46 10 W	77042	00
CANUDINHAS	PPL	24 53 S	48 57 W	77042	01
CANUDINHAS	PPL	24 10 S	50 24 W	77063	01
CANUDINHAS, RIO	STW	24 37 S	50 25 W	77063	01
CANUMÃ, RIO SEE CANUMÃ, RIO	STW	3 55 S	59 10 W	77013	00
CANUMÃ, CÓRREGO SEE CANUMÃ, CÓRREGO	STW	14 33 S	58 56 W	77051	00
CANVANÇÃO	PPL	20 41 S	39 31 W	77032	01
CANVANÇÃO, SERRA DA	STW	22 03 S	44 23 W	77032	01
CANVA-CERRA	PPL	1 46 S	46 37 W	77015	01
CANTAGALLO SEE CANTAGALO	PPL	22 58 S	42 22 W	77035	00
CANTAGALLO, CACHOEIRA SEE CANTAGALO, CACHOEIRA	FLLS	7 19 S	54 57 W	77015	00
CANTAGALLO, ILHA SEE CANTAGALO, ILHA	ISL	1 39 S	61 29 W	77013	00
CANTAGALO	PPL	14 33 S	47 29 W	77041	01
CANTAGALO	PPL	17 42 S	44 01 W	77041	02
CANTAGALO	PPL	4 32 S	59 08 W	77023	01
CANTAGALO	PPL	8 21 S	58 47 W	77023	01
CANTAGALO	PPL	3 32 N	61 06 W	77016	01
CANTAGALO	PPL	8 14 S	60 42 W	77013	00
CANTAGALO	PPL	18 32 S	42 37 W	77033	01
CANTAGALO	PPL	21 58 S	42 22 W	77035	01
CANTAGALO	PPL	22 37 S	45 42 W	77061	01
CANTAGALO	PPL	23 22 S	47 10 W	77062	01
CANTAGALO	PPL	29 37 S	50 04 W	77042	01
CANTAGALO, ARROIO	STW	30 16 S	53 49 W	77044	01
CANTAGALO, CACHOEIRA	FLLS	7 19 S	54 52 W	77015	01
CANTA-GALO, CORREDEIRA DO	RPDS	5 47 S	38 56 W	77063	01
CANTAGALO, CÓRREGO	STW	21 28 S	55 25 W	77051	01
CANTAGALO, IGARAPÉ	STW	5 29 S	58 59 W	77013	01
CANTAGALO, IGARAPÉ	STW	7 46 S	57 58 W	77013	01
CANTAGALO, IGARAPÉ	STW	8 16 S	62 44 W	77013	01
CANTAGALO, ILHA	ISL	1 38 S	61 29 W	77013	01
CANTAGALO, MORRO	HLL	23 00 S	43 26 W	77016	00
CANTAGALO, PARANÁ	CNVS	1 44 S	61 25 W	77017	01
CANTAGALO, PONTA	PT	24 44 S	46 35 W	77063	01
CANTAGALO, RIBEIRÃO	STW	11 24 S	57 38 W	77051	01
CANTAGALO, RIO SEE GUARAMIRIM, RIO	STWI	7 11 S	35 11 W	77035	00
CANTAGALO, SERRA	HLLS	27 03 S	48 40 W	77063	01
CANTAGALO, SERRA	MTS	25 19 S	52 11 W	77061	01
CANTAGALO, SERRA DO	HLLS	16 56 S	43 54 W	77033	01
CANTAGALO, SERRA DO	RDGE	22 12 S	45 57 W	77033	02
CANTAGALO, SERRA DO	CPUR	22 57 S	43 38 W	77034	00
CANTANHEDE	PPL	3 39 S	44 24 W	77031	01
CANTÃO	PPL	9 44 S	48 23 W	77021	01
CANTAREIRA	PCL	24 59 S	47 29 W	77061	02
CANTAREIRA	RSTN	23 27 S	44 38 W	77061	00
CANTAREIRA, SERRA DA	RDGE	23 25 S	46 34 W	77061	01
CANTARINHO, RIO SEE CANTARINHO, RIO	STW	12 29 S	63 38 W	77011	00
CANTEIRO	PPL	12 12 S	38 56 W	77032	02
CANTEIRAS, RIBEIRÃO DAS SEE CANTEIRAS, RIBEIRÃO	STW	23 27 S	50 33 W	77067	00
CANTEIRO	PPL	5 51 S	42 29 W	77022	01
CANTEIRO	PPL	8 10 S	37 14 W	77026	02
CANTEIRO	PPL	8 57 S	36 26 W	77028	02
CANTEIRO	PPL	9 57 S	38 44 W	77032	01
CANTEIRO	PPL	10 44 S	42 40 W	77032	01
CANTEIRO	PPL	12 05 S	44 59 W	77032	02
CANTEIRO	PPL	12 25 S	40 50 W	77032	02

APPROVED FOR RELEASE: 2007/02/20: CIA-RDP01-00707R000200050005-7

APPROVED FOR RELEASE: 2007/02/20: CIA-RDP01-00707R000200050005-7

CANTEIRO	PPL	24 43 S	42 48 W	77042	01	CANTO GRANDE	PPL	6 58 S	45 41 W	77021	01
CANTEIRO	RSTP	17 51 S	41 27 W	77033	01	CANTO GRANDE	PPL	10 10 S	43 19 W	77032	02
CANTEIRO, RIACHO	STWI	11 34 S	40 37 W	77032	01	CANTO GRANDE	PPL	27 12 S	48 31 W	77049	01
CANTEIRO, SERRA DO	MLL	7 13 S	39 02 W	77035	01	CANTONI	PPL	9 20 S	44 38 W	77019	01
CANTEIRO, SERRA DO	UPLD	5 37 S	42 33 W	77022	01	CANTU, RIO	STW	24 16 S	52 54 W	77042	01
CANTO	PPL	7 51 S	45 02 W	77022	01	CANTU, SERRI DO	MTS	24 15 S	52 49 W	77042	01
CANTO	PPL	9 48 S	37 25 W	77011	02	CANUDOS	PPL	7 16 S	38 07 W	77019	01
CANTO	PPL	12 53 S	39 21 W	77012	02	CANUDOS	PPL	9 35 S	36 29 W	77047	01
CANTO, ITARARÉ DO	STW	9 21 S	44 27 W	77011	01	CANUDOS	PPL	9 55 S	39 07 W	77012	01
CANTO, LAGOA DO	LK	7 25 S	43 40 W	77022	01	CANUDOS	PPL	11 32 S	45 04 W	77049	01
CANTO, RIO	STW	5 56 S	35 09 W	77026	01	CANUDOS	PPL	29 20 S	52 19 W	77046	01
CANTO ALEGRE SEE CAMPO ALEGRE						CANUDOS	PPL	32 08 S	52 37 W	77046	01
CANTO BOM	PPL	8 24 S	41 51 W	77022	00	CANUDOS, CÓRREGO	STW	17 25 S	39 26 W	77032	02
CANTO BOM	PPL	5 44 S	43 24 W	77021	01	CANUDOS, RIO	STWI	9 22 S	41 57 W	77022	01
CANTO BONITO	PPL	6 05 S	43 58 W	77021	02	CANUDO VELHO	PPL	9 33 S	36 29 W	77027	02
CANTO CERCADO	PPL	8 55 S	48 22 W	77052	01						
CANTO COMPRIDO	PPL	10 20 S	42 26 W	77032	01	CANUMÃ	PPL	4 02 S	59 06 W	77013	01
CANTO DA ILHA DE CIMA	PPL	9 12 S	36 50 W	77026	01	CANUMÃ	PPL	4 08 S	60 10 W	77013	01
CANTO DA MOÇA	PPL	5 05 S	35 50 W	77024	01	CANUMÃ, FURO DO SEE JURUPÍ, PARANÁ	STW	3 03 S	57 43 W	77015	00
CANTO DA SERRA	PPL	5 44 S	35 28 W	77024	03	CANUMÃ, RIO SEE SUCUNDURI, RIO	STW	5 52 S	59 32 W	77000	00
		7 19 S	41 35 W	77032	01	CANUMÃ, RIO	STW	3 55 S	59 10 W	77013	01
CANTO DA VÁRZEA	PPL	9 52 S	38 56 W	77032	02	CANUMIM, RIO	STW	2 39 N	63 45 W	77016	01
CANTO DA VOLTA, LAGOA DO	LK	7 36 S	42 22 W	77022	01	CANUTAMA	PPL	6 32 S	66 25 W	77013	01
CANTO DE AREIA	PPL	7 22 S	44 48 W	77021	01	CANUTAMA	PPL	7 29 S	72 29 W	77013	01
CANTO DE BAIXO	PPL	5 05 S	35 52 W	77024	01	CANUÉ SEE CANUMÉ	PPL	9 53 S	38 54 W	77032	00
CANTO DO BURITI	PPL	8 07 S	42 58 W	77022	01	CANZIANÓPOLIS	PPL	25 57 S	53 42 W	77042	01
CANTO DO CÔCO	PPL	9 53 S	45 10 W	77032	01	CANZIÓNÓPOLIS SEE CANZIANÓPOLIS	PPL	25 57 S	53 42 W	77042	00
CANTO DO ENGENHO	PPL	15 57 S	46 07 W	77031	01	CAOCA, PONTA SEE PAVAL, PONTA DO	PT	1 45 S	46 36 W	77021	00
CANTO DO FEIJÃO	PPL	9 32 S	37 36 W	77024	01	CAPA	PPL	16 12 S	39 22 W	77032	02
CANTO DO JUNCO	PPL	5 08 S	37 26 W	77024	01	CAPA, LAGOA DA	LK	19 28 S	47 22 W	77043	01
CANTO DO JUNCO, RIACHO	STWI	5 08 S	37 17 W	77024	01	CAPACETE	PPL	4 21 S	69 44 W	77013	01
CANTO DO MANGUE	PPL	5 04 S	36 47 W	77026	01	CAPACETE	PPL	25 23 S	54 19 W	77042	01
CANTO DO RIACHO	PPL	14 28 S	43 36 W	77032	01	CAPACO	PPL	19 55 S	54 21 W	77041	01
CANTO DO RIO VERDE	PPL	17 25 S	47 39 W	77042	01	CAPAÍBA, RIACHO SEE CORAÍBA, RIACHO	STWI	3 09 S	39 24 W	77033	00
CANTO DO PUMO	PPL	12 03 S	39 44 W	77032	02	CAPALAZIA SEE PITIÉ	PPL	2 52 N	60 50 W	77016	00
CANTO DOS CÔCOS	PPL	5 59 S	42 28 W	77022	01	CAPANA	PPL	1 52 S	48 57 W	77033	02
CANTO GELLO, CÓRREGO SEE ÁGUA FRIA, RIBEIRÃO	STW	21 21 S	55 16 W	77041	00	CAPANÃ, ITARARÉ	STW	9 52 S	41 40 W	77013	01

APPROVED FOR RELEASE: 2007/02/20: CIA-RDP01-00707R000200050005-7

APPROVED FOR RELEASE: 2007/02/20: CIA-RDP01-00707R000200050005-7

CAPANÃ, LAGO	LK	0 02 S	61 53 W	77019	01	CAPÃO ALTO, CÓRREGO	STM	19 27 S	55 28 W	77051	01
CAPANARI, IGARAPÉ	STM	0 24 S	68 04 W	77019	01	CAPÃO ALTO, CÓRREGO	STM	21 55 S	55 17 W	77051	01
CAPANÉ	PPL	30 16 S	52 51 W	77044	01	CAPÃO BONITO	PPL	21 14 S	54 47 W	77051	01
CAPANÉ, APOIO	STM	30 04 S	52 54 W	77044	01	CAPÃO BONITO	PPL	21 27 S	54 21 W	77051	01
CAPANEMA	PPL	1 12 S	47 11 W	77019	01	CAPÃO BONITO	PPL	21 54 S	47 54 W	77041	02
CAPANEMA SEE GUAÍ	PPL	12 51 S	38 57 W	77032	00	CAPÃO BONITO	PPL	22 43 S	55 31 W	77041	01
CAPANEMA SEE MARÃO DE CAPANEMA	PPL	13 19 S	57 52 W	77041	00	CAPÃO BONITO	PPL	24 01 S	48 20 W	77041	01
CAPANEMA	PPL	25 43 S	53 48 W	77042	01	CAPÃO BONITO	PPL	28 07 S	52 24 W	77044	01
CAPANEMA, RIO	STM	25 33 S	53 36 W	77042	01	CAPÃO BONITO	PPL	28 16 S	53 54 W	77044	01
CAPANEMA, SERRA DO	MLLS	26 05 S	53 16 W	77042	01	CAPÃO BONITO	PPL	28 58 S	53 16 W	77044	01
CAPANÉZINHO, APOIO	STM	30 10 S	52 56 W	77044	01	CAPÃO COMPRIDO	PPL	13 34 S	41 51 W	77032	02
CAPANGÁ	PPL	20 11 S	46 05 W	77033	02	CAPÃO COMPRIDO, CÓRREGO	STM	12 59 S	41 33 W	77032	02
CAPÃO	PPL	11 39 S	47 31 W	77032	02	CAPÃO DA ANTA SEE SANTA ANITA	PPL	15 24 S	60 16 W	77041	00
CAPÃO	PPL	11 47 S	45 14 W	77032	01	CAPÃO DA ANTA, VEREDA	STM	18 41 S	48 45 W	77033	02
CAPÃO	PPL	11 54 S	43 18 W	77032	01	CAPÃO DA AREIA	PPL	13 25 S	43 26 W	77032	01
CAPÃO	PPL	13 08 S	39 17 W	77032	01	CAPÃO DA CAÇA	PPL	19 21 S	48 21 W	77033	02
CAPÃO	PPL	13 18 S	41 56 W	77032	01	CAPÃO DA CANOA	PPL	29 46 S	50 01 W	77044	01
CAPÃO	PPL	14 41 S	46 21 W	77042	01	CAPÃO DA CRUZ	PPL	21 26 S	47 54 W	77041	02
CAPÃO	PPL	16 34 S	41 57 W	77033	02	CAPÃO DA CRUZ	RSTN	21 27 S	47 53 W	77041	01
CAPÃO	PPL	17 09 S	44 51 W	77033	01	CAPÃO DA ONÇA	PPL	12 04 S	41 27 W	77032	02
CAPÃO SEE CAPÃO PRETO	PPL	10 46 S	45 42 W	77033	00	CAPÃO DA VOLTA	PPL	13 30 S	41 28 W	77032	01
CAPÃO	PPL	21 00 S	49 34 W	77033	02	CAPÃO DE MEMBRA	PPL	28 22 S	51 01 W	77044	01
CAPÃO	PPL	24 45 S	49 57 W	77042	01	CAPÃO DO BOI	PPL	7 29 S	48 12 W	77052	01
CAPÃO, CACHOEIRA	FLLS	4 58 S	56 19 W	77015	01	CAPÃO DOCE, MORRO DO	HLL	26 43 S	51 25 W	77000	01
CAPÃO, ILHA DO	ISL	14 58 S	43 59 W	77033	01	CAPÃO DO JERÔNIMO	PPL	11 52 S	45 46 W	77032	02
CAPÃO, ILHA DO SEE NOVA, ILHA	ISL	23 03 S	43 36 W	77036	00	CAPÃO DO JUCU	PPL	12 54 S	41 41 W	77032	01
CAPÃO, RIBEIRÃO	STM	12 22 S	46 55 W	77032	01	CAPÃO DO LEÃO	PPL	31 48 S	52 30 W	77044	01
CAPÃO, RIO DO	STM	13 19 S	42 00 W	77032	02	CAPÃO DO MATO	PPL	14 22 S	44 40 W	77042	01
CAPÃO-AÇU, ILHA SEE GRANDE, ILHA	ISL	0 24 N	67 19 W	77013	00	CAPÃO DO MEIO	PPL	12 06 S	45 13 W	77032	01
CAPÃO ALTO SEE CAPÃO GRANDE	PPL	15 43 S	54 10 W	77051	00	CAPÃO DO MEIO	PPL	29 36 S	51 39 W	77044	01
CAPÃO ALTO	PPL	16 37 S	54 39 W	77051	01	CAPÃO DO PORCHE, LAGOA DO SEE PORCHE, LAGOA	LGN	33 45 S	50 33 W	77044	00
CAPÃO ALTO	PPL	18 54 S	54 52 W	77051	01	CAPÃO DO PORCHO, LAGOA DO SEE PORCHE, LAGOA	LGN	33 45 S	50 33 W	77044	00
CAPÃO ALTO	PPL	21 45 S	54 48 W	77041	01	CAPÃO DOS ÓLEOS	PPL	21 25 S	45 12 W	77033	02
CAPÃO ALTO SEE CAPÃO	PPL	24 45 S	49 57 W	77042	00	CAPÃO DOS PATOS	PPL	28 38 S	50 06 W	77044	01
CAPÃO ALTO	PPL	27 56 S	50 30 W	77043	01	CAPÃO DO TIGRE	PPL	28 44 S	50 09 W	77044	01
CAPÃO ALTO	PSTN	22 04 S	55 22 W	77051	01	CAPÃO FRIO	PPL	13 02 S	41 36 W	77032	01

APPROVED FOR RELEASE: 2007/02/20: CIA-RDP01-00707R000200050005-7

APPROVED FOR RELEASE: 2007/02/20: CIA-RDP01-00707R000200050005-7

CAPÃO GRANDE	PPL	19 43 S	50 10 W	77041	01
CAPÃO GRANDE	PPL	19 48 S	47 27 W	77041	01
CAPÃO GRANDE	PPL	28 32 S	51 11 W	77044	01
CAPÃO GRANDE, RIO	STM	25 45 S	52 02 W	77047	01
CAPÃO GROSSO, CÓRREGO	STM	19 47 S	48 45 W	77039	02
CAPÃO LIMPO SEE CAMPO LIMPO	PPL	21 29 S	54 23 W	77041	00
CAPÃO NOSSA SENHORA DE FÁTIMA	PPL	27 56 S	51 03 W	77044	01
CAPÃO PRÊTO	PPL	18 46 S	45 42 W	77039	01
CAPÃO PRÊTO	PSTN	21 54 S	47 50 W	77041	01
CAPÃO QUEIMADO	PPL	12 54 S	41 35 W	77032	01
CAPÃO QUEIMADO, ILHA	ISL	20 24 S	50 02 W	77041	01
CAPÃO REAL SEE CAMPO REAL	PPL	25 27 S	51 48 W	77042	00
CAPÃO REDONDO	PPL	12 17 S	41 24 W	77032	02
CAPÃO REDONDO	PPL	16 40 S	45 24 W	77039	01
CAPÃO SÃO JOÃO, CÓRREGO	STM	17 31 S	47 15 W	77039	01
CAPÃO SECCO SEE CAPÃO SÊCO	PPL	31 51 S	52 20 W	77044	00
CAPÃO SÊCO	PPL	20 50 S	47 47 W	77041	02
CAPÃO SÊCO	PPL	21 04 S	54 41 W	77041	01
CAPÃO SÊCO	PPL	31 51 S	52 20 W	77044	02
CAPÃO TAQUARIVAHY SEE TAQUARIVAÍ	PPL	23 54 S	48 41 W	77041	00
CAPÃO VERDE	PPL	20 04 S	56 04 W	77041	01
CAPÃO VERDE	PPL	20 47 S	54 59 W	77041	01
CAPÃO VERMELHO	PPL	32 54 S	41 41 W	77032	02
CAPARAÓ	PPL	20 31 S	41 54 W	77039	01
CAPARAÓ SEE IBITIRAMA	PPL	20 32 S	41 40 W	77039	00
CAPARAÓ, RIBEIRÃO	STM	20 36 S	41 55 W	77039	02
CAPARAÓ, SERRA DO	MT	20 22 S	41 48 W	77030	01
CAPARAÓ VELHO	PPL	20 24 S	41 52 W	77039	01
CAPARRÓ, CERRO	MEL	1 54 N	68 06 W	77000	01
CAPARRÓ, SERRA SEE CAPARRÓ, CERRO	MEL	1 54 N	68 06 W	77000	00
CAPAS DE ANTA SEE SANTA ANITA	PPL	15 24 S	40 16 W	77041	00
CAPATANA SEE COPACABANA	PPL	2 48 S	67 54 W	77013	00
CAPATARÁ	PPL	15 17 S	47 49 W	77017	01
CAPATARÁ, CACHOEIRA DE	FLLS	10 13 S	67 51 W	77012	01
CAPATEIRA SEE CAPATARÁ	PPL	15 17 S	67 49 W	77012	00
CAPA-VACA	PPL	20 56 S	42 17 W	77039	02

CAPEÇA, RIACHO DA	STM	13 44 S	41 47 W	77032	02
CAPEÇU	PPL	2 43 S	69 51 W	77013	01
CAPELA	PPL	2 58 S	57 51 W	77013	01
CAPELA	PPL	9 25 S	36 04 W	77027	01
CAPELA	PPL	10 30 S	37 04 W	77031	01
CAPELA SEE PIRAÍ DO NORTE	PPL	13 45 S	39 22 W	77032	00
CAPELA	PPL	16 22 S	49 31 W	77052	01
CAPELA SEE BAÚS	PPL	18 19 S	53 10 W	77051	00
CAPELA	PPL	18 27 S	53 07 W	77041	01
CAPELA SEE CAPELA DO SACO	PPL	21 20 S	44 33 W	77033	00
CAPELA SEE CAPELA DE SANTANA	PPL	29 42 S	51 20 W	77044	00
CAPELA DA PALMA SEE ZUMBANGI	PPL	13 08 S	39 09 W	77053	00
CAPELA DE CONCEIÇÃO SEE IBATUÉ	PPL	11 53 S	38 30 W	77032	00
CAPELA DE SANTANA	PPL	29 42 S	51 20 W	77044	01
CAPELA DE SÃO BENEDITO SEE SÃO BENEDITO	PPL	20 50 S	48 58 W	77041	00
CAPELA DE SÃO MIGUEL	PPL	20 54 S	48 51 W	77041	00
CAPELA DO ALTO	PPL	23 28 S	47 45 W	77041	01
CAPELA DO ALTO ALEGRE	PPL	11 40 S	39 51 W	77032	00
CAPELA DO JAGUARA	PPL	21 16 S	44 32 W	77033	01
CAPELA DO SACO	PPL	21 20 S	44 33 W	77033	02
CAPELA IVAPURUNDUVA	PPL	24 33 S	48 23 W	77041	01
CAPELA NOVA	PPL	7 56 S	35 59 W	77026	02
CAPELA NOVA	PPL	20 55 S	43 37 W	77033	01
CAPELA NOVA DAS DORES SEE CAPELA NOVA	PPL	20 55 S	43 37 W	77033	00
CAPELA SÃO BENEDITO SEE SÃO BENEDITO DA CACHOEIRINHA	PPL	20 14 S	47 53 W	77041	00
CAPELA SÃO MIGUEL SEE CAPELA DE SÃO MIGUEL	PPL	20 54 S	48 51 W	77041	00
CAPELA VELHA, CÓRREGO	STM	18 52 S	50 32 W	77052	02
CAPELAZINHA	PSTP	19 46 S	43 07 W	77043	01
CAPELINHA	PPL	15 43 S	49 48 W	77052	01
CAPELINHA	PPL	17 42 S	42 31 W	77033	01
CAPELINHA SEE CAPELAZINHA	PSTP	19 46 S	43 07 W	77033	00
CAPELINHA, SERRA	UPLD	9 33 S	37 34 W	77027	01
CAPELINHA DO AMPARO	PPL	22 08 S	41 43 W	77035	01
CAPELINHA DO CHUMBO	PPL	18 41 S	46 04 W	77033	01

APPROVED FOR RELEASE: 2007/02/20: CIA-RDP01-00707R000200050005-7

APPROVED FOR RELEASE: 2007/02/20: CIA-RDP01-00707R000200050005-7

CAPELINHA DO EMBIRIZAL	PPL	22 02 S	45 26 W	77033	01
CAPELLA SEE CAPELA	PPL	2 58 S	57 51 W	77013	00
CAPELLA SEE CAPELA	PPL	10 30 S	37 04 W	77031	00
CAPELLA SEE CAPELA DO SACO	PPL	21 20 S	44 33 W	77033	00
CAPELLA SEE CAPELA DE SANTANA	PPL	29 42 S	51 20 W	77044	00
CAPELLA DE SÃO BENEDICTO SEE SÃO BENEDITO DA CACHOEIRINHA	PPL	20 14 S	47 53 W	77041	00
CAPELLA NOVA SEE CAPELA NOVA	PPL	7 56 S	35 59 W	77026	00
CAPELLA NOVA DAS DORES SEE CAPELA NOVA	PPL	20 55 S	43 37 W	77033	00
CAPELLINHA SEE CAPELINHA	PPL	17 42 S	42 31 W	77033	00
CAPERNAÚM SEE CAFARNAUM	PPL	11 42 S	41 28 W	77032	00
CAPETINGA	PPL	20 36 S	47 09 W	77033	01
CAPETINGA	PPL	21 01 S	42 24 W	77033	01
CAPETINGA	PPL	21 22 S	46 04 W	77033	02
CAPETINGA, RIBEIRÃO	STM	20 40 S	45 50 W	77033	02
CAPETINGA, RIO	STM	22 04 S	47 14 W	77041	01
CAPETINGA, RIO	STM	26 45 S	53 22 W	77043	01
CAPETUNA	PPL	21 52 S	46 21 W	77033	02
CAPEVA	RSTM	21 22 S	47 37 W	77041	01
CAPHÚ, RIO SEE CAFUINI, RIO	STM	1 17 N	57 11 W	77015	00
CAPHUINI, RIO SEE CAFUINI, RIO	STM	1 17 N	57 11 W	77015	00
CAPIÁ	PPL	9 11 S	37 26 W	77027	01
CAPIÁ	PPL	9 16 S	37 31 W	77027	02
CAPIÁ, RIO	STMI	9 41 S	37 39 W	77027	01
CAPIAÍ, IGARAPÉ	STM	3 51 S	69 22 W	77013	01
CAPIAÍ, ILHA	ISL	3 52 S	69 30 W	77013	01
CAPIANGA	PPL	12 01 S	38 13 W	77032	02
CAPIÁ NOVO	PPL	9 14 S	37 29 W	77027	01
CAPIBARIBE SEE SANTA CRUZ DO CAPIBARIBE	PPL	7 57 S	36 12 W	77026	00
CAPIBARIBE, RIO	STM	8 03 S	34 52 W	77026	01
CAPIBARIBE, RIO	STMI	7 59 S	35 10 W	77026	01
CAPIBERIBE, RIO SEE CAPIBARIBE, RIO	STM	8 03 S	34 52 W	77026	00
CAPIBORIBE, RIO SEE CAPIBARIBE, RIO	STM	8 03 S	34 52 W	77026	00
CAPIGUI, BARRAGEM DO SEE CAPIGUI, BARRAGEM DO	RSV	29 21 S	52 12 W	77044	00
CAPIGUI, BARRAGEM DO	RSV	29 21 S	52 12 W	77044	00
CAPIM	PPL	1 41 S	47 47 W	77015	01
CAPIM	PPL	5 12 S	48 29 W	77052	01
CAPIM	PPL	6 56 S	35 11 W	77025	01
CAPIM	PPL	7 03 S	35 30 W	77025	01
CAPIM	PPL	8 20 S	38 15 W	77026	02
CAPIM	PPL	9 10 S	40 27 W	77026	01
CAPIM SEE OLIVENÇA	PPL	9 31 S	37 11 W	77027	00
CAPIM	PPL	18 50 S	41 50 W	77033	01
CAPIM, BAÍA DO	BAY	1 35 S	44 53 W	77021	01
CAPIM, CACHOEIRA DO	FLLS	0 55 S	54 34 W	77015	01
CAPIM, CACHOEIRA DO	FLLS	1 19 N	67 52 W	77013	01
CAPIM, CÓRREGO	STM	18 39 S	48 20 W	77033	02
CAPIM, CÓRREGO DO	STM	19 59 S	50 46 W	77052	01
CAPIM, IGARAPÉ SEE CUPIM, IGARAPÉ	STM	7 52 S	52 52 W	77015	00
CAPIM, ILHA DO	ISL	1 35 S	48 52 W	77015	01
CAPIM, PONTA DO	PT	27 39 S	48 34 W	77043	04
CAPIM, RIBEIRÃO DO SEE CAPIM, CÓRREGO DO	STM	15 59 S	50 46 W	77052	00
CAPIM, RIBEIRÃO DO	STM	19 30 S	41 12 W	77033	01
CAPIM, RIBEIRÃO DO	STM	22 40 S	51 30 W	77042	01
CAPIM, RIO	STM	1 40 S	47 47 W	77015	01
CAPIM, RIO SEE CORDA, RIO	STM	5 30 S	45 15 W	77021	00
CAPIM, RIO SEE ÁGUA BRANCA, RIO	STM	16 18 S	55 54 W	77051	00
CAPIM, SALTO SEE CAPIM FINO, SALTO DO	FLLS	24 01 S	51 40 W	77042	00
CAPIM, SERRA DO	MTN	22 07 S	42 46 W	77035	01
CAPIM, SERROTE DO	MTN	4 51 S	40 39 W	77029	01
CAPIM AÇU	PPL	12 24 S	39 42 W	77032	01
CAPIM AÇU	PPL	15 50 S	40 21 W	77033	01
CAPIM-AÇU	PPL	3 07 S	43 40 W	77021	01
CAPIM-AÇU, PONTA SEE FERNANDES, PONTA DO	PT	5 05 S	36 20 W	77024	00
CAPIM ASSU, PONTA SEE CUPIM AÇU, PONTA DO	PT	3 53 S	32 27 W	77029	00
CAPIM AZEDO	PPL	23 40 S	41 13 W	77043	01
CAPIM BRANCO	PPL	16 16 S	43 48 W	77033	02
CAPIM BRANCO SEE UNAÍ	PPL	16 23 S	46 53 W	77033	00

APPROVED FOR RELEASE: 2007/02/20: CIA-RDP01-00707R000200050005-7

APPROVED FOR RELEASE: 2007/02/20: CIA-RDP01-00707R000200050005-7

CAPIM BRANCO	PPL	19 33 S	44 08 W	77053	01	CAPINTUBA, LAGO	LK	1 59 S	54 38 W	77015	01
CAPIM BRANCO, CÓRREGO	STM	16 14 S	52 26 W	77051	01	CAPINZAL	PPL	16 23 S	56 35 W	77051	01
CAPIM BRANCO, CÓRREGO	STM	16 17 S	48 47 W	77033	02	CAPINZAL	PPL	27 20 S	51 34 W	77043	02
CAPIM BRANCO, CÓRREGO	STM	19 36 S	54 12 W	77051	01	CAPINZAL, CACHOEIRA	FLLS	3 42 S	58 18 W	77000	01
CAPIM BRANCO, RIBEIRÃO	STM	18 49 S	53 13 W	77051	01	CAPINZAL, CHAPADA DO	HLLS	14 48 S	41 26 W	77033	01
CAPIM BRANCO, RIBEIRÃO SEE CAPIM BRANCO, RÓRREGO	STM	19 36 S	54 12 W	77051	00	CAPINZAL, LAGOA DO	LK	22 07 S	45 49 W	77033	02
CAPIM DE CHEIRO, LAGOA DO	LK	19 14 S	45 59 W	77032	01	CAPINZAL, RIBEIRÃO DO	STM	24 36 S	47 53 W	77041	02
CAPIM FINO, SALTO DO	FLLS	24 01 S	51 40 W	77042	01	CAPINZAL, RIO DO SEE CAPINZAL, RIBEIRÃO DO	STM	24 36 S	47 53 W	77041	00
CAPIM GROSSO	PPL	7 56 S	41 54 W	77022	01	CAPIPI	PPL	7 33 S	57 42 W	77015	01
CAPIM GROSSO	PPL	8 34 S	38 47 W	77026	02	CAPI PONTA	PPL	1 13 N	69 08 W	77013	01
CAPIM GROSSO	PPL	9 58 S	37 04 W	77027	02	CAPIRANGA, LAGO	LK	3 14 S	67 49 W	77013	01
CAPIM GRUSSO	PPL	11 22 S	40 01 W	77032	01	CAPISTRANO	PPL	4 28 S	38 35 W	77023	01
CAPIM GROSSO	PPL	10 40 S	44 51 W	77022	01	CAPITÃES, SERRA DOS	HLLS	22 20 S	44 07 W	77043	02
CAPIM GROSSO, RIACHO	STMI	8 40 S	38 38 W	77026	02	CAPITÃO SEE TABOCAL	PPL	3 07 S	58 09 W	77013	00
CAPIM GROSSO, RIO SEE GRANDE, RIACHO	STMI	8 36 S	38 38 W	77026	00	CAPITÃO SEE CAPITOA	PPL	11 03 S	58 02 W	77031	00
CAPIM GROSSO, SERRA DO	HLLS	14 17 S	40 24 W	77032	01	CAPITÃO	PPL	21 4 S	56 01 W	77051	01
CAPIM MELADO, MORRO DO	HLL	22 50 S	43 29 W	77048	03	CAPITÃO, IGARAPÉ	STM	0 7 N	51 35 W	77016	01
CAPIM PLANTA	PPL	9 06 S	36 15 W	77026	02	CAPITÃO, IGARAPÉ	STM	4 10 S	54 14 W	77015	01
CAPIM PUBA	PPL	13 38 S	40 56 W	77037	02	CAPITÃO, IGARAPÉ	STM	5 58 S	64 48 W	77013	01
CAPIM PUBA	PPL	14 45 S	42 35 W	77032	01	CAPITÃO, SERRA DO	RDGE	10 32 S	38 05 W	77032	01
CAPIM PUBA, CÓRREGO SEE CAPIM PUBO, CÓRREGO	STM	17 11 S	40 34 W	77032	00	CAPITÃO, SERRA DO	HLLS	14 26 S	39 06 W	77032	01
CAPIM PUBO, CÓRREGO	STM	17 11 S	40 34 W	77032	02	CAPITÃO AGOSTINHO, CÓRREGO SEE CUPIM, CABECEIRA DO	STM	15 18 S	54 49 W	77051	00
CAPIM PUBO, RIACHO	STMI	8 22 S	38 48 W	77023	01	CAPITÃO BONITO SEE CAPÃO BONITO	PPL	28 58 S	53 16 W	77044	00
CAPINAL	PPL	4 42 S	44 25 W	77021	01	CAPITÃO CARLOSO, RIO	STM	10 59 S	60 25 W	77000	01
CAPINAL	PPL	4 46 S	44 22 W	77021	01	CAPITÃO CARUTU	PPL	14 19 S	54 42 W	77051	01
CAPINAL	PPL	19 09 S	40 48 W	77032	01	CAPITÃO COSTA PINHEIRO, RIO	STM	10 09 S	58 17 W	77051	01
CAPINAL, ILHA	ISL	0 40 S	50 45 W	77015	01	CAPITÃO DE CAMPO SEE CAPITÃO DE CAMPOS	PPL	4 29 S	41 57 W	77022	00
CAPINAL, PONTA DO	PT	0 38 N	50 22 W	77015	01	CAPITÃO DE CAMPOS	PPL	4 28 S	41 57 W	77022	01
CAPINÃO	PPL	12 45 S	39 35 W	77032	02	CAPITÃO DE MATO SEE CAPITÃO DE CAMPOS	PPL	4 28 S	41 57 W	77022	00
CAPINAS SEE CAMPINAS	PPL	19 01 S	56 21 W	77051	00	CAPITÃO DO ESPÍRITO SANTO	PPL	21 35 S	44 29 W	77033	01
CAPINGUI, BARRAGEM SEE CAPIGUI, BARRAGEM DO	RSV	28 21 S	52 32 W	77044	05	CAPITÃO-DO-MATO SEE CAPITÃO DE CAMPOS	PPL	4 28 S	41 57 W	77022	00
CAPINHA	PPL	12 14 S	39 03 W	77032	02	CAPITÃO EVARISTO	RSTN	16 44 S	44 28 W	77033	01
CAPINÓPOLIS	PPL	19 41 S	49 33 W	77033	01	CAPITÃO FILIPE	PPL	14 10 S	54 54 W	77051	01
CAPINTABA, LAGO SEE CAPINTEIRA, LAGO	LK	1 39 S	54 38 W	77015	00						

APPROVED FOR RELEASE: 2007/02/20: CIA-RDP01-00707R000200050005-7

APPROVED FOR RELEASE: 2007/02/20: CIA-RDP01-00707R000200050005-7

CAPITÃO FILIPE, CORREDEIRA	RPDS	9 22 S	56 47 W	77015	01
CAPITÃO FOGO, CACHOEIRA	FLLS	9 19 S	56 48 W	77015	01
CAPITÃO GRANDE	PPL	18 38 S	40 06 W	77034	01
CAPITÃO HORTA SEE CAPITÃO PAULO HORTA	RSTN	28 43 S	55 52 W	77044	00
CAPITÃO JAGUARIBE, RIBEIRÃO	STM	13 11 S	54 28 W	77051	01
CAPITÃO HOR	PPL	8 13 S	37 04 W	77025	01
CAPITÃO HOR	PPL	8 14 S	37 04 W	77025	02
CAPITÃO HOR, RIACHO	STMI	5 36 S	39 54 W	77023	01
CAPITÃO-HOR, RIACHO	STMI	5 07 S	39 41 W	77023	01
CAPITÃO-HOR, RIO	STMI	3 53 S	39 06 W	77023	01
CAPITÃO HOR, SERRA	UPLD	8 12 S	37 07 W	77000	01
CAPITÃO NORONHA, RIBEIRÃO	STM	13 19 S	54 36 W	77051	01
CAPITÃO PAULO HORTA	RSTN	28 43 S	55 52 W	77044	01
CAPITÃO PEDRO DANTAS, RIO SEE FRANCISCO HORTA BARBOSA, RIO	STM	14 50 S	52 34 W	77051	00
CAPITÃO REIS, RIBEIRÃO	STM	13 46 S	54 41 W	77051	01
CAPITARI	PPL	0 51 N	61 24 W	77014	01
CAPITARI	PPL	6 34 S	60 20 W	77013	01
CAPITARI, IGARAPÉ	STM	3 21 S	62 36 W	77013	01
CAPITARI, IGARAPÉ	STM	6 34 S	60 20 W	77013	02
CAPITARI, ILHA	ISL	0 51 N	61 25 W	77014	01
CAPITARI, ILHA DO	ISL	3 28 S	58 51 W	77013	01
CAPITARI, LAGO	LK	0 51 N	61 23 W	77014	01
CAPITARI, RIO	STM	0 26 N	55 26 W	77015	01
CAPITARIZINHO, IGARAPÉ DO	STM	6 43 S	58 19 W	77015	01
CAPITARY SEE CAPITARI	PPL	0 51 N	61 24 W	77014	00
CAPITINGA, RIO SEE CAPETINGA, RIO	STM	22 04 S	47 14 W	77041	00
CAPITINGAL, CORREGO	STM	22 14 S	47 17 W	77041	02
CAPITOA	PPL	11 03 S	38 02 W	77031	02
CAPITÓLIO	PPL	20 36 S	46 03 W	77033	01
CAPITÓLIO	PPL	21 10 S	46 48 W	77033	02
CAPITÓLIO, CÓRREGO	STM	17 52 S	42 34 W	77033	02
CAPITOMÓ, RIACHO	STMI	6 06 S	36 59 W	77029	02
CAPITUVA	PPL	21 05 S	45 21 W	77033	02
CAPITUVA	PPL	22 53 S	45 23 W	77041	01
CAPIVARA	PPL	3 46 S	41 59 W	77022	01
CAPIVARA	PPL	9 46 S	37 01 W	77027	01
CAPIVARA	PPL	12 18 S	40 24 W	77032	01
CAPIVARA	PPL	12 57 S	39 35 W	77032	02
CAPIVARA	PPL	17 19 S	56 43 W	77051	01
CAPIVARA	PPL	19 50 S	45 12 W	77033	01
CAPIVARA	PPL	21 69 S	57 46 W	77051	01
CAPIVARA	RSTN	19 12 S	47 21 W	77033	01
CAPIVARA, ARROIO	STM	29 46 S	51 55 W	77044	01
CAPIVARA, CACHOEIRA	FLLS	5 28 N	61 32 W	77014	01
CAPIVARA, CACHOEIRA	FLLS	5 52 S	55 49 W	77015	01
CAPIVARA, CACHOEIRA	FLLS	7 24 S	51 14 W	77015	01
CAPIVARA, CÓRREGO	STM	13 07 S	46 35 W	77052	01
CAPIVARA, CÓRREGO	STM	16 05 S	51 08 W	77052	02
CAPIVARA, CÓRREGO	STM	18 59 S	41 39 W	77023	01
CAPIVARA, CÓRREGO SEE TURUARÃ, CÓRREGO	STM	20 27 S	57 12 W	77051	00
CAPIVARA, CÓRREGO	STM	20 57 S	57 02 W	77048	01
CAPIVARA, CÓRREGO DA SEE CAPIVARA, RIO	STM	8 08 S	48 10 W	77052	00
CAPIVARA, CÓRREGO DA	STM	16 53 S	49 18 W	77053	01
CAPIVARA, CÓRREGO DA SEE CAPIVARA, RIBEIRÃO DA	STM	18 34 S	44 05 W	77033	00
CAPIVARA, IGARAPÉ	STM	0 57 N	61 41 W	77014	01
CAPIVARA, IGARAPÉ	STM	2 38 N	60 25 W	77014	01
CAPIVARA, IGARAPÉ	STM	3 36 N	60 47 W	77014	01
CAPIVARA, ILHA	ISL	1 29 S	49 27 W	77013	01
CAPIVARA, ILHA	ISL	9 08 S	49 54 W	77052	01
CAPIVARA, ILHA	ISL	15 39 S	44 30 W	77033	01
CAPIVARA, ILHA DA	ISL	22 19 S	47 49 W	77041	01
CAPIVARA, LAGO	LK	3 40 S	59 20 W	77013	01
CAPIVARA, RIBEIRÃO	STM	12 20 S	46 52 W	77042	01
CAPIVARA, RIBEIRÃO SEE CAPIVARA, CÓRREGO	STM	13 01 S	46 35 W	77052	00
CAPIVARA, RIBEIRÃO SEE CAPIVARA, CÓRREGO	STM	16 05 S	51 08 W	77052	00
CAPIVARA, RIBEIRÃO	STM	16 33 S	49 20 W	77052	01
CAPIVARA, RIBEIRÃO	STM	17 35 S	52 37 W	77052	02
CAPIVARA, RIBEIRÃO	STM	19 13 S	47 05 W	77033	01

APPROVED FOR RELEASE: 2007/02/20: CIA-RDP01-00707R000200050005-7

APPROVED FOR RELEASE: 2007/02/20: CIA-RDP01-00707R000200050005-7

CAPIVARA, RIBEIRÃO SEE CAPIVARI, RIBEIRÃO	STM	19 46 S	45 08 W	77033	00
CAPIVARA, RIBEIRÃO SEE CAPIVARI, RIBEIRÃO	STM	21 19 S	41 45 W	77035	00
CAPIVARA, RIBEIRÃO	STM	21 36 S	51 46 W	77041	01
CAPIVARA, RIBEIRÃO DA	STM	18 34 S	44 05 W	77033	01
CAPIVARA, RIO	STM	9 08 S	48 10 W	77052	01
CAPIVARA, RIO	STM	9 55 S	37 16 W	77041	01
CAPIVARA, RIO	STM	12 43 S	38 09 W	77032	02
CAPIVARA, RIO	STM	12 46 S	44 42 W	77031	01
CAPIVARA, RIO	STM	12 56 S	39 35 W	77032	02
CAPIVARA, RIO	STM	22 40 S	48 21 W	77041	01
CAPIVARA, RIO	STM	22 48 S	50 58 W	77041	01
CAPIVARA, RIO	STM	25 40 S	52 42 W	77042	02
CAPIVARA, RIO	STMI	5 01 S	41 30 W	77022	01
CAPIVARA, RIO	STMI	5 32 S	42 03 W	77022	02
CAPIVARA, RIO	STMI	14 41 S	43 00 W	77033	01
CAPIVARA, SERRA DA	MLL	4 03 S	41 06 W	77029	01
CAPIVARA, SERRA DA	MLLS	8 47 S	42 37 W	77022	00
CAPIVARA, SERRA DA	UPLD	9 35 S	41 50 W	77032	01
CAPIVARA, SERRA DA	RDGE	14 35 S	43 00 W	77032	01
CAPIVARA, TRAVESSAO DA	RPDS	11 11 S	48 35 W	77052	01
CAPIVARA ALTA	PPL	28 08 S	49 19 W	77043	01
CAPIVARA GRANDE, RIO	STM	12 43 S	38 08 W	77032	02
CAPIVARAS SEE CAPIVARA ALTA	PPL	28 08 S	49 19 W	77043	00
CAPIVARAS, ARROIO SEE CAPIVARA, ARROIO	STM	29 46 S	51 55 W	77044	00
CAPIVARAS, ARROIO	STM	30 43 S	51 24 W	77044	01
CAPIVARAS, ARROIO DAS	STM	28 38 S	54 35 W	77044	01
CAPIVARAS, CACHOEIRA DAS	FLLS	1 30 N	55 43 W	77015	01
CAPIVARAS, RIO	STM	28 28 S	49 46 W	77043	01
CAPIVARAS, SACO DAS	COVE	33 36 S	53 28 W	77046	01
CAPIVARAS, SALTO DAS	FLLS	15 57 S	54 17 W	77041	01
CAPIVARI	PPL	9 32 S	42 31 W	77032	01
CAPIVARI SEE MACAJUBA	PPL	12 09 S	40 22 W	77032	00
CAPIVARI	PPL	12 11 S	40 23 W	77032	02
CAPIVARI	PPL	18 26 S	43 25 W	77033	01
CAPIVARI	PPL	22 05 S	41 20 W	77035	02
CAPIVARI SEE CONSOLAÇÃO	PPL	22 33 S	45 55 W	77033	00
CAPIVARI SEE SILVA JARDIM	PPL	22 39 S	42 23 W	77035	00
CAPIVARI	PPL	23 00 S	47 31 W	77041	01
CAPIVARI	PPL	29 45 S	55 56 W	77044	01
CAPIVARI SEE CAPIVARITA	PPL	30 18 S	52 19 W	77044	00
CAPIVARÍ SEE GARDÊNIA	PPL	22 37 S	50 54 W	77041	00
CAPIVARI SEE ARMAZÉM	PPL	28 16 S	49 01 W	77043	00
CAPIVARÍ SEE BAIXO CAPIVARI	RSTN	28 27 S	48 58 W	77043	00
CAPIVARI, ARROIO	STM	29 42 S	55 51 W	77044	01
CAPIVARI, ARROIO	STM	29 58 S	52 19 W	77044	01
CAPIVARI, ARROIO	STM	30 05 S	57 01 W	77044	01
CAPIVARI, ARROIO SEE CAPIVARI, RIO	STM	30 12 S	50 33 W	77044	00
CAPIVARI, BANHADO DE	WRSH	30 10 S	50 38 W	77044	01
CAPIVARÍ, CORIXA DO SEE CAPIVARI, VAZANTE	STM	18 52 S	56 27 W	77051	00
CAPIVARÍ, ILHA DA SEE CAPIVARA, ILHA DA	ISL	22 19 S	52 43 W	77041	00
CAPIVARI, LAGOA	LGN	29 13 S	50 39 W	77044	01
CAPIVARI, RIACHO	STM	12 40 S	39 03 W	77032	02
CAPIVARI, RIBEIRÃO	STM	16 09 S	48 40 W	77042	01
CAPIVARI, RIBEIRAO	STM	17 19 S	50 07 W	77052	01
CAPIVARI, RIBEIRÃO SEE CAPIVARA, RIBEIRÃO	STM	17 35 S	52 37 W	77042	00
CAPIVARI, RIBEIRÃO	STM	19 46 S	45 08 W	77033	02
CAPIVARI, RIBEIRÃO	STM	20 01 S	46 49 W	77033	01
CAPIVARI, RIBEIRÃO	STM	21 19 S	41 45 W	77035	02
CAPIVARI, RIBEIRÃO SEE CAPIVARI, RIO	STM	23 20 S	48 32 W	77041	00
CAPIVARI, RIO	STM	13 22 S	64 13 W	77011	00
CAPIVARI, RIO	STM	12 30 S	39 55 W	77032	01
CAPIVARI, RIO	STM	12 39 S	38 57 W	77032	01
CAPIVARI, RIO	STM	14 40 S	60 02 W	77051	01
CAPIVARI, RIO	STM	17 00 S	42 34 W	77033	01
CAPIVARI, RIO SEE CAPIVARI, RIBEIRÃO	STM	17 19 S	50 07 W	77052	00
CAPIVARI, RIO	STM	19 16 S	57 10 W	77051	01
CAPIVARI, RIO SEE CAPIVARI, RIBEIRÃO	STM	19 46 S	45 08 W	77033	00

APPROVED FOR RELEASE: 2007/02/20: CIA-RDP01-00707R000200050005-7

APPROVED FOR RELEASE: 2007/02/20: CIA-RDP01-00707R000200050005-7

CAPIVARI, RIO	STM	21 30 S	44 20 W	77033	01
CAPIVARI, RIO	STM	21 53 S	46 15 W	77053	01
CAPIVARI, RIO	STM	22 14 S	44 57 W	77033	01
CAPIVARI, RIO	STM	22 26 S	45 47 W	77033	01
CAPIVARI, RIO	STM	22 59 S	47 46 W	77061	01
CAPIVARI, RIO	STM	23 20 S	46 32 W	77061	01
CAPIVARI, RIO	STM	23 35 S	48 58 W	77041	01
CAPIVARI, RIO	STM	24 40 S	50 28 W	77042	03
CAPIVARI, RIO	STM	24 58 S	48 35 W	77042	01
CAPIVARI, RIO	STM	25 11 S	48 32 W	77047	01
CAPIVARI, RIO SEE CAPIVARA, RIO	STM	25 40 S	52 42 W	77047	00
CAPIVARI, RIO	STM	26 45 S	49 28 W	77043	01
CAPIVARI, RIO	STM	28 28 S	48 57 W	77043	01
CAPIVARI, RIO	STM	30 12 S	50 35 W	77044	00
CAPIVARI, SERRA DO	MTS	25 08 S	48 50 W	77042	01
CAPIVARI, SERRA DO	RDGE	22 44 S	44 32 W	77035	01
CAPIVARI, SERRA DO	RDGE	28 00 S	48 50 W	77043	01
CAPIVARI, VAZANTE	STM	18 42 S	54 27 W	77051	01
CAPIVARI DA MATA	PPL	20 22 S	47 41 W	77041	01
CAPIVARI WIRIW	PSTR	21 29 S	44 44 W	77033	01
CAPIVARITA	PPL	30 18 S	52 19 W	77044	01
CAPIVARY SEE MACAJUBA	PPL	12 09 S	40 22 W	77012	00
CAPIVARY SEE CONSOLAÇÃO	PPL	22 33 S	45 55 W	77037	00
CAPIVARY SEE SILVA JARDIM	PPL	22 35 S	42 23 W	77035	00
CAPIVARY SEE CAPIVARI	PPL	23 01 S	47 32 W	77041	00
CAPIVARY SEE ARMAZÉM	PPL	28 16 S	49 01 W	77043	00
CAPIVARY SEE CAPIVARI	PPL	29 45 S	55 56 W	77344	00
CAPIVARY, CORREA DO SEE CAPIVARI, VAZANTE	STM	19 52 S	54 27 W	77051	00
CAPIVARY, LAGOA SEE CAPIVARI, LAGOA	LGN	30 13 S	50 33 W	77344	00
CAPIVARY, RIBEIRÃO SEE CAPIVARI, RIO	STM	24 40 S	50 26 W	77042	00
CAPIVARY, RIO SEE APIVARI, RIO	STM	10 21 S	64 13 W	77011	00
CAPIVARY, RIO SEE CAPIVARI, RIO	STM	12 30 S	39 55 W	77032	00
CAPIVARY, RIO SEE CAPIVARI, RIO	STM	21 30 S	44 20 W	77033	00
CAPIVARY, RIO SEE CAPIVARI, RIO	STM	22 59 S	47 46 W	77041	00
CAPIVARY, RIO SEE CAPIVARI, RIO	STM	28 28 S	48 59 W	77043	00
CAPIXABA, RIBEIRÃO	STM	20 18 S	40 54 W	77034	02
CAPO DA CANOA SEE CAPÃO DA CANOA	PPL	29 46 S	50 01 W	77044	00
CAPOEIRA	PPL	1 15 S	45 15 W	77021	01
CAPOEIRA	PPL	5 37 S	59 33 W	77013	01
CAPOEIRA	PPL	5 57 S	48 13 W	77052	01
CAPOEIRA	PPL	8 12 S	36 41 W	77026	02
CAPOEIRA SEE CAPOEIRAS	PPL	8 45 S	36 38 W	77026	00
CAPOEIRA	PPL	8 57 S	37 08 W	77026	02
CAPOEIRA	PPL	14 26 S	43 02 W	77032	01
CAPOEIRA, CÓRREGO	STM	16 23 S	41 52 W	77042	02
CAPOEIRA, CÓRREGO	STM	16 50 S	39 10 W	77032	01
CAPOEIRA, CÓRREGO	STM	17 02 S	50 16 W	77052	02
CAPOEIRA, RIACHO	STM	6 27 S	45 42 W	77021	01
CAPOEIRA, RIBEIRÃO	STM	10 03 S	47 39 W	77052	01
CAPOEIRAÇU SEE CAPOEIRUÇU	PPL	12 35 S	38 58 W	77032	00
CAPOEIRA DE DENTRO	PPL	13 18 S	40 20 W	77032	02
CAPOEIRA DO ALGODÃO, RIACHO	STM	13 31 S	40 48 W	77032	01
CAPOEIRA DO FELIPÃO SEE CAPOEIRA DO FILIPÃO	PPL	14 32 S	45 17 W	77032	00
CAPOEIRA DO FILIPÃO	PPL	14 32 S	45 17 W	77032	01
CAPOEIRA DO REI	PPL	0 57 N	50 49 W	77016	01
CAPOEIRA GRANDE	PPL	1 51 S	45 26 W	77021	01
CAPOEIRA GRANDE	PPL	16 32 S	41 18 W	77033	02
CAPOEIRA GRANDE	STM	17 19 S	47 25 W	77052	01
CAPOEIRANA	PPL	19 42 S	43 04 W	77033	01
CAPOEIRANA, SERRA	UPLD	19 35 S	43 09 W	77033	01
CAPOEIRÃO SEE DANDELÂNDIA	PPL	16 16 S	49 22 W	77052	00
CAPOEIRÃO, CÓRREGO	STM	16 31 S	41 21 W	77033	02
CAPOEIRÃO, CÓRREGO	STM	16 41 S	49 12 W	77052	02
CAPOEIRÃO, RIBEIRÃO	STM	16 23 S	49 27 W	77042	01
CAPOEIRÃO, SERRA DO	MTS	16 33 S	41 26 W	77033	01
CAPOEIRAS	PPL	8 45 S	36 38 W	77026	01
CAPOEIRAS SEE ARAÇAÍBA	PPL	24 25 S	48 51 W	77041	00
CAPOEIRAS, CACHOEIRA DAS	FLLS	6 48 S	58 21 W	77000	01
CAPOEIRAS, CÓRREGO DAS SEE TAQUARUÇU, RIBEIRÃO	STM	23 00 S	50 29 W	77042	00
CAPOEIRAS, RIBEIRÃO DAS SEE TAQUARUÇU, RIBEIRÃO	STM	23 00 S	50 26 W	77042	00

APPROVED FOR RELEASE: 2007/02/20: CIA-RDP01-00707R000200050005-7

APPROVED FOR RELEASE: 2007/02/20: CIA-RDP01-00707R000200050005-7

CAPOEIRAS, RIO	STM	17 10 S	40 39 W	77033	01	CAPUTERA	PPL	23 42 S	48 54 W	77041	01				
CAPOEIR[illegible]	PPL	3 47 S	40 25 W	77033	01	CAPUTINGA, ILHA SEE JABURU, ILHA	ISL	1 34 S	51 58 W	77015	00				
CAPOEIR[illegible]	PPL	28 38 S	51 47 W	77044	01	CAPUTIRA	PPL	20 13 S	42 16 W	77033	01				
CAPOEIR[illegible]	RSTP	21 31 S	45 57 W	77039	01	CAPUTU	PPL	8 25 S	36 02 W	77026	02				
CAPOEIR[illegible], CORREGO	STM	17 09 S	54 09 W	77041	01	CAQUEIA, RIO SEE JAPURA, RIO	STM	3 08 S	64 46 W	77040	00				
CAPOEIRUÇU	PPL	12 35 S	38 58 W	77032	02	CAQUENDE	PPL	21 20 S	44 33 W	77033	01				
CAPO-ERÊ	PPL	27 49 S	52 16 W	77044	01	CAQUETA, RIO SEE JAPURA, RIO	STM	3 08 S	64 46 W	77040	00				
CAPÕES, CÓRREGO	STM	16 18 S	48 26 W	77042	02	CAR, CACHOEIRA SEE CORÁ, CACHOEIRA	FLLS	12 32 S	59 57 W	77051	00				
CAPONGA	PPL	4 02 S	38 31 W	77025	01	CARÁ	PPL	21 22 S	46 02 W	77033	02				
CAPONGA [illegible], RIO	STMI	4 01 S	38 32 W	77025	01	CARÁ, ARROIO	STM	29 19 S	54 42 W	77046	01				
CAPORANGA	PPL	22 43 S	49 33 W	77041	01	CARA, IGARAPÉ	STM	1 19 N	68 45 W	77013	01				
CAPORANGA	RSTN	17 44 S	41 49 W	77033	01	CARÁ, ILHA	ISL	0 01 S	50 50 W	77015	01				
CAPORANGA	RSTN	18 03 S	46 49 W	77033	01	CARÁ, ILHA DO	ISL	0 02 N	50 49 W	77015	01				
CAPOTE	PPL	22 22 S	45 33 W	77039	02	CARAÁ	PPL	29 48 S	50 18 W	77044	01				
CAPOTE, ILHA DO SEE JERIMANDUBA, ILHA	ISL	2 32 S	66 38 W	77013	00	CARAÁ, ARROIO	STM	31 21 S	51 58 W	77046	01				
CAPIARIMO, SERRA SEE CAPIARIMO, CERRO	MTL	1 54 N	68 06 W	77000	00	CARÁ-AÇU, ILHA DO	ISL	1 48 S	53 15 W	77015	00				
CÁPIAI, CÓRREGO SEE						CARABABÁ	PPL	5 07 S	47 07 W	77013	00				
CAPII, RIBEIRÃO	STM	21 33 S	55 48 W	77041	00	CAPARABÁ, RIO SEE PARANAPIZANA, IGARAPÉ	STM	4 47 S	66 49 W	77013	00				
CAPII, RIBEIRÃO	STM	21 33 S	50 48 W	77041	01	CARABICUÍBA SEE CARAPICUÍBA, ESTAÇÃO	RSTN	23 31 S	46 48 W	77041	00				
CAPRICHO	PPL	5 36 S	63 03 W	77013	01	CARABIRANI, RIO	STM	1 58 S	61 31 W	77013	01				
CAPRICHOS SEE CAPRICHO	PPL	5 36 S	63 03 W	77013	00										
CAPRICÓRNIO, RIBEIRÃO	STM	23 26 S	51 05 W	77042	01	CARA BÔBA, IGARAPÉ	STM	4 44 S	66 47 W	77013	01				
CAPUÇU, RIBEIRÃO SEE CAGUAÇU, CORREGO	STM	22 16 S	54 39 W	77041	00	CARABUCA, CÓRREGO	STM	19 43 S	50 23 W	77033	02				
CAPUERA	PPL	23 54 S	47 58 W	77041	01	CARABUÇU	PPL	21 13 S	41 35 W	77035	01				
CAPUERA	RSTN	23 34 S	46 29 W	77041	02	CARAÇA, SERRA DO	MT	20 08 S	43 30 W	77033	00				
CAPUAVA, RIBEIRÃO DA	STM	23 26 S	48 41 W	77041	01	CARACACHA, CACHOEIRA SEE CARACARÁ, CACHOEIRA	FLLS	7 23 S	58 39 W	77013	00				
CAPUBA, LAGOA DE	LGN	33 08 S	53 13 W	77036	01	CARACAJÚ, RIO SEE MARACAJÁ, RIO	STM	12 21 S	51 00 W	77041	00				
CAPUCAPUA, RIO	STM	7 49 S	58 35 W	77013	01	CARÁ-CARÁ	PPL	25 10 S	50 38 W	77042	01				
CAPUCHINHO, SERRA DO	MTLS	16 25 S	41 56 W	77033	01	CARACARÁ	PPL	3 42 S	40 02 W	77022	01				
CAPUERA DO LABORDE SEE CAPOEIRA	PPL	5 37 S	59 33 W	77013	00	CARACARÁ, ARROIO	STM	30 28 S	51 23 W	77046	01				
CAPUERAS, CACHOEIRA DAS SEE CAPOEIRAS, CACHOEIRA DAS	FLLS	6 48 S	58 21 W	77040	00	CARÁ-CARÁ, BRACINHO DO	CHNS	17 52 S	57 29 W	77051	01				
						CARÁ-CARÁ, CÓRREGO	STM	17 04 S	49 05 W	77032	02				
CAPUNDA	PPL	5 34 S	41 01 W	77022	01	CARÁ-CARÁ, FIRJADO DO SEE CARÁ-CARÁ, FURO DO	CHNS	17 50 S	57 25 W	77051	00				
CAPUNGA	PPL	8 22 S	36 40 W	77026	02	CARÁ-CARÁ, FURO DO	CHNS	17 50 S	57 25 W	77051	01				
CAPURI, RIO SEE PAPURI, RIO	STM	0 36 N	69 11 W	77040	00	CARACARÁ, ILHA SEE CARACARAÍ, ILHA	ISL	1 53 N	61 06 W	77014	00				
CAPURI, RIO SEE PAPURI, RIO	STM	0 36 N	69 11 W	77040	00										

APPROVED FOR RELEASE: 2007/02/20: CIA-RDP01-00707R000200050005-7

APPROVED FOR RELEASE: 2007/02/20: CIA-RDP01-00707R000200050005-7

CARÁ-CARÁ, ILHA DO	ISL	17 45 S	57 35 W	77091	00
CARAÇARÁ, LAGO	LK	1 21 S	49 55 W	77015	01
CARA-CARA, MORRO	HLL	17 45 S	57 20 W	77091	01
CARAÇARÁ, RIACHO	STMI	6 12 S	59 58 W	77023	01
CARAÇARÁ, RIO	STM	1 09 S	48 45 W	77015	01
CARÁ-CARÁ, RIOZINHO DO	STM	18 10 S	57 22 W	77091	01
CARACARAHY SEE CARACARAÍ	PPL	1 50 N	61 08 W	77014	00
CARACARAHY, CACHOEIRA SEE CARACARAÍ, CACHOEIRA	FLLS	2 49 S	59 12 W	77013	00
CARACARAHY, CACHOEIRAS SEE CARACARAÍ, CACHOEIRA	FLLS	1 57 N	60 58 W	77014	00
CARACARAHY, ILHA DO SEE CARACARAÍ, ILHA	ISL	1 50 N	61 06 W	77014	00
CARACARAHY, SERRA DO SEE CARACARAÍ, SERRA DO	HLL	1 56 N	61 08 W	77014	00
CARACARAÍ	PPL	1 50 N	61 08 W	77014	01
CARAÇARAÍ, CACHOEIRA	FLLS	1 57 N	60 58 W	77014	01
CARACARAÍ, CACHOEIRA	FLLS	2 49 S	59 12 W	77013	01
CARAÇARAÍ, ILHA	ISL	1 50 N	61 06 W	77014	01
CARAÇARAÍ, SERRA DO	HLL	1 56 N	61 08 W	77014	01
CARACARAZINHO, FURO DO SEE CARANDAZINHO, FURO DO	CHNS	17 45 S	57 24 W	77091	00
CARAÇARU, IGARAPÉ	STM	1 09 S	52 23 W	77015	01
CARACAS, PORTA DAS	PT	3 52 S	32 25 W	77028	01
CARAÇAUÁ, RIO	STM	2 13 S	49 11 W	77015	01
CARACARÁ, CACHOEIRA	FLLS	7 23 S	58 39 W	77013	01
CARACITUBA SEE PRIMAVERA DE SANTO ANTÔNIO	PPL	8 21 S	35 22 W	77026	00
CARAÇO, RIO SEE CARACOL, RIO	STM	22 14 S	57 03 W	77091	00
CARACÓIS	PPL	19 47 S	44 14 W	77033	01
CARACOL	PPL	7 04 S	48 02 W	77092	01
CARACOL	PPL	9 07 S	64 18 W	77011	01
CARACOL	PPL	9 17 S	43 20 W	77092	01
CARACOL	PPL	9 34 S	45 28 W	77022	01
CARACOL	PPL	15 18 S	44 48 W	77093	01
CARACOL	PPL	22 01 S	57 02 W	77051	01
CARACOL SEE ANDRADAS	PPL	22 04 S	46 34 W	77033	00
CARACOL	PPL	22 19 S	56 47 W	77051	01
CARACOL	PPL	30 11 S	53 02 W	77044	01
CARACOL, CÓRREGO	STM	17 15 S	41 56 W	77013	02
CARACOL, CÓRREGO SEE CARACOL, RIBEIRÃO	STM	18 38 S	54 19 W	77051	00
CARACOL, CÓRREGO SEE CARACOL, RIBEIRÃO	STM	20 05 S	53 12 W	77091	00
CARACOL, CÓRREGO SEE CARACOL, RIBEIRÃO	STM	21 37 S	52 59 W	77051	00
CARACOL, IGARAPÉ SEE CARACOL, RIO	STM	9 11 S	64 21 W	77011	00
CARACOL, RIACHO SEE CARACOL, RIO	STM	10 27 S	47 52 W	77052	00
CARACOL, RIBEIRÃO	STM	10 05 S	47 24 W	77052	00
CARACOL, RIBEIRÃO	STM	10 45 S	47 39 W	77052	01
CARACOL, RIBEIRÃO	STM	18 38 S	54 19 W	77051	01
CARACOL, RIBEIRÃO	STM	20 05 S	53 12 W	77051	01
CARACOL, RIBEIRÃO	STM	21 37 S	52 59 W	77051	01
CARACOL, RIO	STM	9 11 S	64 21 W	77011	01
CARACOL, RIO	STM	10 06 S	47 06 W	77052	01
CARACOL, RIO	STM	10 27 S	47 52 W	77042	01
CARACOL, RIO	STM	22 13 S	57 03 W	77051	01
CARACOL, RIO	STM	24 22 S	53 10 W	77042	01
CARACOL, SERRA DO	RDGE	9 18 S	43 25 W	77009	02
CARACOL, SERRA DO	RDGE	9 28 S	45 20 W	77022	01
CARACOL, SERRA DO	RDGE	19 41 S	41 56 W	77033	01
CARACOL, SERRA DO	RDGE	22 42 S	46 36 W	77040	01
CARACOL, SERRA DO	SPUR	10 00 S	46 39 W	77042	01
CARACU	PPL	25 32 S	51 58 W	77042	01
CARAÇU, CÓRREGO	STM	22 24 S	54 36 W	77051	01
CARACUANHA, LAGOA	LK	11 18 S	39 42 W	77032	01
CARACUANHA, SERRA DA	RDGE	11 15 S	39 42 W	77032	01
CARACUÉ, RIO	STMI	7 41 S	39 55 W	77076	01
CARACURU SEE SANTO ANTÔNIO DO CARACARU	PPL	1 04 S	52 25 W	77015	00
CARACURÚ, IGARAPÉ SEE CARACARU, IGARAPÉ	STM	1 09 S	52 23 W	77015	00
CARA DA CIMA, ILHA SEE CARÁ, ILHA	ISL	0 01 S	50 50 W	77013	00
CARAGUATÁ SEE CARAGUATAÍ	PPL	13 21 S	41 40 W	77032	00
CARAGUATÁ SEE SÃO SEBASTIÃO DO SUL	PPL	26 47 S	50 50 W	77043	00
CARAGUATAÍ	PPL	13 21 S	41 40 W	77032	01

APPROVED FOR RELEASE: 2007/02/20: CIA-RDP01-00707R000200050005-7

APPROVED FOR RELEASE: 2007/02/20: CIA-RDP01-00707R000200050005-7

CAPAGUATAÍ SEE CAPAGUATEÍ	PPL	23	34	S	55	14	W	77051	00	CARAÍBA SEE CARAÍBAS	PPL	14	16	S	44	34	W	77032	00
CARAGUATAÍ, ARROIO	STM	29	33	S	55	30	W	77044	01	CARAÍBA	PPL	16	38	S	40	49	W	77033	02
CAPAGUATAL	PPL	23	17	S	47	38	W	77041	01	CARAÍBA	PPL	16	55	S	48	25	W	77032	01
CAPAGUATATUBA	PPL	23	37	S	45	25	W	77041	01	CARAÍBA, RIACHO	STMI	8	13	S	39	34	W	77026	01
CAPAGUATATUBA, ENSEADA DE	BAY	23	40	S	45	20	W	77041	01	CARAÍBA, RIACHO	STMI	8	40	S	39	41	W	77026	01
CARAGUATEMY SEE CAPAGUATEÍ	PPL	23	34	S	55	14	W	77051	00	CARAÍBA, RIACHO	STMI	9	15	S	40	20	W	77026	01
CAPAGUATEÍ	PPL	23	34	S	55	14	W	77051	04	CARAÍBA, RIACHO DA SEE CARICAÍBA, RIACHO DA									
CARAMA, ARROIO SEE CARAÁ, ARROIO	STM	31	21	S	51	58	W	77044	00	CARAÍBA, SERRA DA	STMI	9	39	S	41	47	W	77032	00
CARAMÍPE, RIO SEE JACARAÍPE, RIO	STM	20	07	S	40	12	W	77034	00	CARAÍBA DE SANTA TERESA	MT	10	46	S	38	04	W	77031	01
CARAMUBAS SEE CARAÚBAS	PPL	5	47	S	37	34	W	77024	00	CARAÍBA DE SANTA TEREZA SEE CARAÍBA DE SANTA TERESA	PPL	9	40	S	43	40	W	77032	01
CARAMUBAS SEE CARAÚBAS	PPL	7	43	S	36	31	W	77029	00		PPL	9	40	S	43	40	W	77032	00
CARAMY SEE CARAÍ	PPL	17	12	S	41	42	W	77033	00										
CARAMYBA SEE ANIL	PPL	8	28	S	38	32	W	77026	00	CARAÍBA DO NORTE	PPL	6	25	S	42	53	W	77021	01
CARAMYBA SEE CARAÍVA	PPL	16	48	S	39	09	W	77032	00	CARAIBAL	PPL	15	30	S	44	45	W	77033	01
CARAMYBAS, RIO SEE CARAÍBA, RIACHO	STMI	8	40	S	39	41	W	77026	00	CARAÍBAS SEE CAPAIBUNA	PPL	13	45	S	41	09	W	77032	00
										CARAÍBAS	PPL	3	26	S	42	59	W	77021	01
CARAMYBEIRA SEE CARAIZEIRA	PPL	8	55	S	37	52	W	77026	00	CARAÍBAS	PPL	6	11	S	43	48	W	77021	01
CARAMYBEIRA SEE CARAIBEIRAS	PPL	9	06	S	38	04	W	77026	00										
CARAMYBEIRAS SEE CARAIBEIRAS	PPL	9	06	S	38	04	W	77026	00	CARAÍBAS SEE GUARIBAS	PPL	8	43	S	36	59	W	77026	00
CARAÍ	PPL	17	12	S	41	42	W	77033	01	CARAÍBAS SEE CARAÍBA	PPL	8	58	S	36	53	W	77026	00
CARAÍBA SEE ANIL	PPL	8	28	S	38	32	W	77026	00	CARAÍBAS	PPL	9	01	S	38	29	W	77032	02
										CARAÍBAS	PPL	9	42	S	36	27	W	77027	01
CARAÍBA	PPL	8	25	S	37	41	W	77026	02	CARAÍBAS SEE CRAÍBA	PPL	9	45	S	36	46	W	77027	00
CARAÍBA	PPL	8	39	S	38	09	W	77026	02										
CARAÍBA	PPL	8	44	S	38	31	W	77026	02	CARAÍBAS	PPL	9	59	S	45	33	W	77022	02
CAPAÍBA	PPL	8	49	S	36	55	W	77026	02	CARAÍBAS	PPL	10	28	S	40	26	W	77032	01
CAPAÍVA	PPL	8	58	S	36	53	W	77026	02	CARAÍBAS	PPL	10	44	S	45	16	W	77022	01
										CARAÍBAS SEE GAMBÁS	PPL	11	58	S	43	03	W	77032	00
CARAÍBA	PPL	9	06	S	42	30	W	77022	01	CARAÍBAS	PPL	12	11	S	39	09	W	77032	02
CARAÍBA	PPL	9	22	S	38	31	W	77032	02										
CARAÍBA	PPL	9	30	S	38	55	W	77032	02	CARAÍBAS	PPL	12	34	S	42	04	W	77032	01
CARAÍBA SEE CRAÍBA	PPL	9	43	S	36	46	W	77027	00	CARAÍBAS	PPL	12	38	S	44	10	W	77032	01
CARAÍBA	PPL	9	50	S	43	31	W	77032	01	CARAÍBAS	PPL	12	58	S	41	29	W	77032	02
										CARAÍBAS	PPL	13	38	S	42	10	W	77032	01
CARAÍBA	PPL	11	28	S	38	53	W	77032	01	CARAÍBAS	PPL	13	57	S	41	49	W	77032	02
CARAÍBA	PPL	12	06	S	38	29	W	77032	02										
CARAÍBA	PPL	12	51	S	40	01	W	77032	01	CARAÍBAS	PPL	14	16	S	44	34	W	77032	01
CARAÍBA	PPL	13	09	S	40	45	W	77032	02	CARAÍBAS	PPL	14	40	S	43	52	W	77032	01
CARAÍBA	PPL	13	11	S	40	38	W	77032	02	CARAÍBAS	PPL	14	46	S	41	16	W	77032	01
										CARAÍBAS	PPL	14	58	S	44	22	W	77033	01
CAPAÍBA	PPL	14	02	S	42	47	W	77032	01	CARAÍBAS, ILHA	ISL	22	42	S	43	04	W	77035	02
										CARAÍBAS, LAGOA DAS	LK	9	13	S	44	24	W	77022	02

APPROVED FOR RELEASE: 2007/02/20: CIA-RDP01-00707R000200050005-7

APPROVED FOR RELEASE: 2007/02/20: CIA-RDP01-00707R000200050005-7

CARAIBAS, RIACHO SEE CARAÍBA, RIACHO	STMI	8 40 S	39 41 W	77026	00
CARAÍBAS, RIACHO	STMI	7 34 S	43 38 W	77022	01
CARAÍBAS, RIBEIRÃO	STM	16 18 S	42 17 W	77033	01
CARAIBAS, RIO DAS SEE CARAÍBA, RIACHO	STMI	8 40 S	39 41 W	77026	00
CARAIBEIRA	PPL	8 55 S	37 52 W	77026	01
CARAIBEIRA, RIACHO	STMI	9 21 S	37 46 W	77027	02
CARAIBEIRA, RIACHO DA	STMI	7 58 S	36 24 W	77026	01
CARAIBEIRA, SERRA	MCL	9 12 S	38 06 W	77027	01
CARAIBEIRA, SERRA DA	RDGE	9 02 S	37 59 W	77026	01
CARAIBEIRAS SEE CARAÍBAS	PPL	7 43 S	36 31 W	77025	00
CARAIBEIRAS	PPL	8 09 S	36 08 W	77026	02
CARAIBEIRAS	PPL	9 06 S	38 04 W	77026	01
CARAIBEIRAS	PPL	9 09 S	38 04 W	77026	02
CARAIBEIRAS	PPL	9 11 S	38 06 W	77026	02
CARAIBEIRAS	PPL	9 13 S	38 02 W	77027	01
CARAIBEIRAS, RIACHO DAS	STMI	9 54 S	37 49 W	77026	02
CARAIBEIRAS, SERRA SEE CARAIBEIRA, SERRA	MCL	9 12 S	38 06 W	77027	00
CARAÍBUNA	PPL	13 45 S	41 09 W	77032	01
CARAÍ PASSO, ARROIO	STM	29 38 S	55 15 W	77044	01
CARAÍPE	PPL	12 47 S	39 05 W	77032	01
CARAIS, RIO	STM	20 07 S	40 25 W	77034	02
CARAÍSIVA	PPL	29 53 S	49 26 W	77043	01
CARAÍVA	PPL	30 48 S	39 09 W	77032	01
CARAÍVA, RIO	STM	30 48 S	39 09 W	77032	01
CERAJA	PPL	33 43 S	53 41 W	77044	01
CARAJÁ, ARROIO	STM	33 49 S	53 38 W	77044	01
CARAJÁ, CACHOEIRA	FLLS	7 01 S	55 01 W	77025	01
CARAJÁ, RIO	STM	24 26 S	53 10 W	77042	01
CARAJAHY SEE MENOR DO RIO ARAGUAIA, BRAÇO	STMA	9 50 S	50 12 W	77052	03
CARAJARI	PPL	4 46 S	54 21 W	77015	01
CARAJARI, RIO	STM	4 45 S	54 20 W	77015	01
CARAJÁS	PPL	2 57 S	51 52 W	77015	01
CARAJAS, RIO DOS SEE SANTANA, RIBEIRÃO	STM	9 47 S	50 19 W	77047	00
CARAJÁS, SERRA DOS	UPLD	6 00 S	51 20 W	77015	01
CARAJÁZINHO	PPL	28 35 S	54 20 W	77044	01
CARAJERU, IGARAPÉ	STM	1 47 S	42 37 W	77013	03
CARAJURU	PPL	0 23 N	47 17 W	77013	01
CARAMATAUBA, CACHOEIRA	FLLS	1 20 N	57 16 W	77015	01
CARAMBEHY SEE CARAMBEÍ	PPL	24 54 S	50 09 W	77042	00
CARAMBEÍ	PPL	24 56 S	50 09 W	77042	00
CARAMURU	PPL	21 25 S	50 49 W	77041	01
CARAMURU	PPL	23 22 S	51 13 W	77042	01
CARAMURU, RIO	STM	20 07 S	40 36 W	77034	02
CARANÃ	PPL	1 06 S	46 56 W	77015	01
CARANÃ	PPL	3 07 N	60 57 W	77014	01
CARANÃ, RIO	STM	19 20 S	59 17 W	77051	01
CARANAMYBA SEE CARANAÍBA	PPL	20 53 S	43 44 W	77033	00
CARANAÍBA	PPL	20 53 S	43 44 W	77033	02
CARANANDIVA	PPL	1 27 S	46 09 W	77031	02
CARANANDUBA	PPL	1 04 S	48 25 W	77035	01
CARANAPATUBA	PPL	6 45 S	62 35 W	77013	01
CARANDÁ	PPL	20 07 S	44 34 W	77041	01
CARANDÁ	PPL	20 36 S	55 49 W	77051	01
CARANDÁ	PPL	20 56 S	55 57 W	77051	01
CARANDÁ	PPL	22 06 S	57 22 W	77051	01
CARANDÁ, CÓRREGO	STM	20 33 S	55 54 W	77051	01
CARANDÁ, RIBEIRÃO SEE CARANDÁ, RIO	STM	20 36 S	55 49 W	77051	00
CARANDÁ, RIO	STM	20 36 S	55 49 W	77051	01
CARANDÁ, VAZANTE	STM	18 28 S	56 49 W	77051	01
CARANDA DOS VEADOS	PPL	19 30 S	57 06 W	77051	01
CARANDÁ FUNDO	PPL	18 45 S	56 47 W	77051	01
CARANDAHY SEE CARANDAÍ	PPL	20 57 S	43 48 W	77033	00
CARANDAI	PPL	20 56 S	43 55 W	77033	01
CARANDAÍ	PPL	20 57 S	43 48 W	77033	01
CARANDAÍ, RIO	STM	20 57 S	43 48 W	77033	01
CARANDAI, RIO	STM	21 04 S	44 15 W	77033	01
CARANDASAL SEE CARANDAZAL	RSTP	19 48 S	57 10 W	77051	00
CARANDASINHO, FURO DO SEE CARANDAZINHO, FURO DO	CHNS	17 45 S	57 24 W	77051	00
CARANDAZAL	PPL	18 37 S	54 06 W	77041	0.

APPROVED FOR RELEASE: 2007/02/20: CIA-RDP01-00707R000200050005-7

APPROVED FOR RELEASE: 2007/02/20: CIA-RDP01-00707R000200050005-7

CARANDAZAL	PPL	19 30 S	46 09 W	77041	01
CARANDAZAL	PPL	21 32 S	47 53 W	77041	02
CARANDAZAL	PPL	22 00 S	57 57 W	77031	01
CARANDAZAL	PSTP	19 48 S	53 10 W	77041	01
CARANDAZINHO	PPL	16 27 S	56 08 W	77051	01
CARANDAZINHO	PPL	17 09 S	56 39 W	77051	01
CARANDAZINHO	STM	16 29 S	56 11 W	77051	02
CARANDAZINHO, CORREGO	STM	15 44 S	57 26 W	77051	01
CARANDAZINHO, CORREGO DO	STM	13 08 S	57 40 W	77041	01
CARANDAZINHO, FURADO DO SEE CARANDAZINHO, FURO DO	CHNS	17 49 S	57 24 W	77041	00
CARANDAZINHO, FURO DO	CHNS	17 49 S	57 24 W	77051	01
CARANDUBA SEE CARANANDUBA	PPL	1 06 S	48 25 W	77015	00
CARANTCUBA SEE CARANANDUBA	PPL	1 06 S	48 25 W	77015	00
CARANGOLA	POL	20 44 S	42 02 W	77033	01
CARANGOLA, RIO	STM	21 12 S	41 55 W	77002	01
CARANGUEJOS, ILHA DOS SEE CARANGUEJOS, ILHA DOS	ISL	2 53 S	44 32 W	77021	00
CARANGUEJO, APROIO DO	STM	29 54 S	52 51 W	77044	01
CARANGUEJO, CACHOEIRA	FLLS	0 03 S	67 08 W	77013	01
CARANGUEJO, ILHA DO	ISL	19 54 S	57 47 W	77041	01
CARANGUEJO, LAGO	LK	1 46 S	62 42 W	77013	01
CARANGUEJO, RIACHO	STM	9 19 S	36 29 W	77027	02
CARANGUEJO, RIACHO	STMI	3 29 S	40 21 W	77023	01
CARANGUEJO, SERRA	MTN	0 03 S	67 10 W	77013	01
CARANGUEJOS, ILHA DOS	ISL	2 53 S	44 32 W	77021	01
CARANGUEJOS, PONTA DOS	PT	22 58 S	44 03 W	77015	02
CARAO, CACHOEIRA	FLLS	3 58 N	59 31 W	77040	01
CARAOO, RIO SEE CARACOL, RIO	STM	22 13 S	57 03 W	77051	00
CARAPAJO	PPL	2 16 S	49 22 W	77015	01
CARAPANA, CACHOEIRA	FLLS	0 02 N	67 12 W	77013	01
CARAPANA, CACHOEIRA	FLLS	7 45 S	60 34 W	77013	01
CARAPANA, CACHOEIRA DO SEE CARAPANA, TRAVESSAO DO	RPDS	6 50 S	51 43 W	77015	00
CARAPANA, IGARAPE	STM	1 09 N	69 45 W	77011	01
CARAPANA, IGARAPE	STM	6 48 S	51 45 W	77015	01
CARAPANA, IGARAPE	STM	9 37 S	63 07 W	77021	01
CARAPANA, ILHA	ISL	7 47 S	60 34 W	77033	01
CARAPANI, ILHA	ISL	8 05 S	58 34 W	77041	01
CARAPANA, RIO SEE ICOJARA, IGARAPE	STM	1 13 N	52 24 W	77016	00
CARAPANA, TRAVESSAO DO	RPDS	6 50 S	51 43 W	77015	01
CARAPANA, RIO SEE ICOJARA, IGARAPE	STM	1 13 N	52 24 W	77016	00
CARAPANATUBA SEE CARANAPATUBA	PPL	9 45 S	67 35 W	77027	00
CARAPANATUBA, ILHA SEE PARACANATUBA, ILHA	ISL	3 09 N	61 21 W	77014	00
CARAPANATUBA, ILHA	ISL	7 07 S	58 02 W	77051	01
CARAPANATUBA, LAGO	LK	6 46 S	62 42 W	77013	01
CARAPANATUBA, PARANA	CHNS	3 50 S	63 43 W	77013	01
CARAPANAZINHA, CACHOEIRA	FLLS	8 03 S	58 15 W	77000	01
CARAPANAZINHA, ILHA	ISL	8 05 S	58 15 W	77051	01
CARAPANAZINHO, ILHA SEE CARAPANAZINHA, ILHA	ISL	8 05 S	58 15 W	77051	00
CARAPANAPOES, CANAL DE	CHNW	2 00 N	50 32 W	77016	01
CARAPANU	PPL	1 22 S	48 08 W	77015	01
CARAPANU, RIO SEE CARAPUCU, RIO	STM	1 28 S	48 10 W	77015	00
CARAPARU, SERRA	MT	4 30 N	60 26 W	77036	01
CARAPATARI, CACHOEIRA	FLLS	0 40 N	53 57 W	77040	01
CARAPE, CORREGO	STM	21 58 S	57 19 W	77051	01
CARAPEBA, ILHA	ISL	13 05 S	38 52 W	77032	01
CARAPEBAS	PPL	2 56 S	42 27 W	77022	01
CARAPEBAS, PONTA DOS	PT	13 09 S	38 48 W	77032	01
CARAPEBUS	PPL	20 14 S	40 13 W	77034	02
CARAPEBUS	PPL	22 11 S	41 40 W	77015	01
CARAPEBUS, LAGOA	LGN	22 15 S	41 39 W	77033	02
CARAPEBUS, PRAIA DO	SCH	22 18 S	41 40 W	77015	01
CARAPETANGUE, LAGOA DO	LK	13 27 S	38 56 W	77032	02
CARAPEVA	PPL	29 12 S	49 24 W	77041	01
CARAPI SEE CARIPI	PPL	1 09 S	47 31 W	77015	00
CARAPI SEE CARAPE	PPL	5 04 S	37 30 W	77027	00
CARAPI, IGARAPE	STM	2 01 N	56 20 W	77016	01
CARAPICUIBA	PPL	23 31 S	46 50 W	77041	01
CARAPICUIBA, ESTACAO	ASTN	23 31 S	46 49 W	77041	02
CARAPINA	PPL	20 14 S	40 17 W	77034	01
CARAPIRANGA, RIBEIRAO SEE CARAPIRANGA, RIO	STM	24 30 S	47 48 W	77041	00

APPROVED FOR RELEASE: 2007/02/20: CIA-RDP01-00707R000200050005-7

APPROVED FOR RELEASE: 2007/02/20: CIA-RDP01-00707R000200050005-7

CARAPEBANGA, RIO	STM	24 30 S	47 48 W	77041	01
CARAPITANGUI, LAGOA DO SEE CARAPEYANGUE, LAGOA DO	LK	13 27 S	38 55 W	77032	00
CARAPÓ	PPL	22 39 S	54 48 W	77051	01
CARAPÓ, ARROIO	STM	22 25 S	54 45 W	77051	01
CARAPOTÓS	PPL	8 08 S	38 04 W	77026	01
CARAPUÇA, PICO	PK	20 05 S	43 27 W	77035	01
CARAPUÇA, RIACHO DA	STMI	8 46 S	38 52 W	77026	02
CARAPUÇA, RIBEIRÃO	STM	24 00 S	50 44 W	77052	01
CARAPUCU, RIO	STM	1 28 S	48 10 W	77015	01
CARAQUATCHI SEE CARAGUATEÍ	PPL	23 34 S	55 14 W	77051	00
CARARÁ SEE MONÇÃO	PPL	3 30 S	45 15 W	77021	00
CARARÁ	PPL	6 44 S	42 30 W	77013	01
CARARÁ, BAÍA DO	BAY	1 13 S	45 37 W	77021	01
CARARÁ, ISARAPÉ	STM	0 04 N	48 49 W	77013	01
CARARÁ, ILHA SEE TRAIRÃ, ILHA DA	ISL	1 13 S	45 33 W	77021	00
CARARA POÇO	PPL	1 04 N	67 32 W	77013	01
CARARERU, ISARAPÉ	STM	2 57 N	60 32 W	77014	01
CARARIMANI, RIO SEE CATRIMANI, RIO	STM	0 28 N	61 44 W	77014	00
CARAS, ILHA SEE CARÁ, ILHA DO	ISL	0 02 N	50 49 W	77015	00
CARASINHO SEE CARÁZINHO	PPL	20 18 S	52 48 W	77044	00
CARÁSINHO SEE CARÁZINHO	PPL	20 20 S	50 29 W	77043	00
CARA SUJA, MORRO	MT	13 23 S	43 08 W	77032	01
CARATACA	PPL	9 56 S	39 00 W	77032	01
CARATAÇA, RIACHO	STMI	9 52 S	39 14 W	77032	01
CARATATEUA	PPL	0 55 S	46 42 W	77015	01
CARATATEUA	PPL	1 15 S	48 26 W	77015	01
CARATATUA, ILHA SEE BARREIRAS, ILHA DAS	ISL	1 15 S	48 27 W	77015	00
CARATATUA	PPL	1 38 S	45 54 W	77021	01
CARATATUBA	PPL	4 10 S	47 12 W	77015	01
CARATINGA	PPL	19 47 S	42 08 W	77033	01
CARATINGA, RIO	STM	19 23 S	42 10 W	77033	01
CARATRIMANI, ILHA SEE CATRIMANI, ILHA	ISL	0 26 N	61 43 W	77014	00
CARATRIMANI, RIO SEE CATRIMANI, RIO	STM	0 28 N	61 44 W	77014	00
CARATUMA, PICO	PK	25 22 S	48 55 W	77042	01
CARATUVA	PPL	25 29 S	50 42 W	77042	01
CARATUVA, RIO	STM	24 44 S	52 43 W	77042	01
CARATUVA, RIO	STM	24 57 S	48 37 W	77042	01
CARAÚ, LAGÔA DO SEE ACARAÍ, LAGOA DO	LGN	26 18 S	48 34 W	77043	00
CARAÚ, RIO	STMI	5 43 S	38 54 W	77026	01
CARAUAÇU, ILHA SEE BOIUÇUCANGA, ILHA	ISL	0 47 S	46 37 W	77015	00
CARAUAÇU, ILHA SEE CAMARÃ AÇU, ILHA	ISL	0 53 S	46 26 W	77015	00
CARAUARI	PPL	4 57 S	69 54 W	77013	01
CARAUARI, LAGO	LK	4 55 S	66 54 W	77013	01
CARAUARY SEE CARAUARI	PPL	4 52 S	66 54 W	77013	00
CARAUASSÚ, ILHA BOIUÇUCANGA, ILHA	ISL	0 47 S	46 37 W	77015	00
CARAÚBA SEE CARNAÚBA	RSTP	6 23 S	39 12 W	77023	00
CARAÚBAS SEE CAUAÇU	PPL	5 28 S	35 18 W	77024	00
CARAÚBAS	PPL	5 47 S	37 34 W	77024	01
CARAÚBAS	PPL	7 43 S	36 31 W	77025	01
CARAÚBAS, RIO	STMI	3 29 S	60 34 W	77039	01
CARAUNÃ, SERRA SEE GRANDE, SERRA	MT	2 35 N	60 40 W	77014	00
CARAÚNA	RSTP	12 43 S	40 08 W	77032	01
CARAÚNA, RIACHO	STMI	5 12 S	39 29 W	77023	01
CARAÚNA, SERRA DA	MLLS	22 43 S	46 15 W	77039	02
CARAUNA, SERRA DE SEE GRANDE, SERRA	MT	2 35 N	60 40 W	77014	00
CARAUNAUÁ, CACHOEIRA	FLLS	1 02 N	54 37 W	77015	01
CARAVARI SEE CARAUARI	PPL	4 52 S	66 54 W	77013	00
CARAVELAS	PPL	5 06 S	41 51 W	77022	01
CARAVELAS	PPL	17 45 S	39 15 W	77032	01
CARAVELAS, RIO	STM	17 45 S	39 10 W	77032	00
CARAVELLAS SEE CARAVELAS	PPL	17 45 S	39 15 W	77032	00
CARAVIERA, RIO SEE CARAIVA, RIO	STM	19 48 S	39 08 W	77032	00
CARÁZINHO	PPL	28 18 S	52 48 W	77044	01
CARÁZINHO	PPL	28 20 S	50 29 W	77043	01
CARBONITA	PPL	17 32 S	43 01 W	77033	01
CARCANHA	PPL	13 18 S	39 17 W	77032	01

APPROVED FOR RELEASE: 2007/02/20: CIA-RDP01-00707R000200050005-7

APPROVED FOR RELEASE: 2007/02/20: CIA-RDP01-00707R000200050005-7

CARDOSO	PPL	4 12 S	58 15 W	77013 01	CARIACICA	FPL	20 16 S	40 29 W	77314 01
CARDOSO	PPL	24 35 S	46 48 W	77039 01	CARIAÇU SEE CARAÇA,				
CARDOSO	PPL	22 24 S	49 54 W	77041 01	CARIAÍ, RIO SEE CORIAÍ, RIO	STM	5 18 S	52 04 W	77015 00
CARDOSO	PPL	20 39 S	57 39 W	77041 04	CARIATUBA SEE CARIACABA	PPL	6 49 S	39 31 W	77027 00
CARDOSO SEE VILA CARDOSO	PPL	21 27 S	49 10 W	77042 00	CARIATUBA, RIO	STM	2 04 S	51 30 W	77015 01
CARDOSO SEE CARDOSO	PORT	19 49 S	44 55 W	77043 00	CARIBÉS	PPL	4 01 S	37 56 W	77026 02
CARDOSO, CORREGO	STM	19 08 S	46 46 W	77047 02	CARIBÉ	PPL	13 14 S	38 58 W	77042 02
CARDOSO, CÔRREGO DO	STM	16 57 S	41 20 W	77033 01	CARIBÉ	RSTP	22 56 S	47 47 W	77042 21
CARDOSO, IGARAPÉ	STM	6 04 S	49 21 W	77015 01	CARIBOZINHO, SERRA	UPLD	2 14 N	62 05 W	77014 01
CARDOSO, ILHA DO	ISL	25 25 S	47 58 W	77042 01	CARICACA SEE CURICACA	PPL	7 53 S	44 09 W	77047 00
CARDOSO, MORRO DO	MT	25 13 S	48 40 W	77042 01	CARICACA, ILHA	ISL	5 17 S	43 25 W	77011 01
CARDOSO, RIO DO	MT	25 35 S	47 54 W	77041 01	CARICACA, RIBEIRÃO	STM	6 42 S	47 30 W	77042 31
CARDOSO, RIBEIRÃO DO	STM	16 47 S	50 28 W	77043 01	CARICÉ	PPL	7 32 S	35 05 W	77025 01
CARDOSO, RIO	STM	29 27 S	49 56 W	77044 02	CARICÉ, SERRA DO SEE CARIRÉ, SERRA DO				
CARDOSO MOREIRA	PPL	21 29 S	41 37 W	77035 01		SPLW	7 32 S	37 23 W	77025 00
CARDOSO MOREIRO SEE CARDOSO MOREIRA	PPL	21 29 S	41 37 W	77035 00	CARICÓ, MORRO DO	MIL	22 51 S	42 18 W	77036 00
CARDOSO	PNTN	19 45 S	44 55 W	77033 01	CARIDADE, PONTA SEE CARIDADE, PONTA DA	PT	0 59 S	50 06 W	77015 00
CARDOZO SEE CARDOSO	PPL	4 12 S	58 15 W	77013 00	CARIDADE	PPL	6 33 S	38 17 W	77011 01
CAREAÇU	PPL	22 22 S	43 42 W	77033 01	CARIDADE, PONTA DA	PT	0 59 S	50 06 W	77015 00
CAREÉ-AÍSÚ SEE CAREAÇU	PPL	22 22 S	43 42 W	77033 00	CARIÉ, RIACHO	STMS	9 18 S	37 56 W	77027 02
					CARIJÓS SEE AGUDOS DO SUL	PPL	25 59 S	49 20 W	77042 00
CARECA, IGARAPÉ SEE CARECA, IGARAPÉ	STM	4 05 S	49 38 W	77035 00	CARIMÃ	PPL	5 12 S	46 43 W	77015 01
CARECURU, RIO	STM	0 31 S	52 54 W	77015 01	CARIMÃ	PPL	8 52 S	35 20 W	77024 01
CAREIRO	PPL	3 12 S	59 45 W	77013 01	CARIMÃN-PARÚ, CERRO SEE CARIMÃN-PURÚ, CERRO	MT	4 29 N	61 39 W	77000 00
CAREIRO, ILHA DO	ISL	3 10 S	59 44 W	77013 01	CARIMÃN-PURÚ, CERRO	MT	4 29 N	61 09 W	77000 00
CAREIRO, PARANÁ DO	CHNS	3 12 S	59 32 W	77013 01	CARINATAÚ, RIO SEE CURINATAÚ, RIO	STM	6 21 S	39 59 W	77000 00
CARFMI	PSTN	5 09 S	44 30 W	77031 01					
CARFO	PPL	24 21 S	49 51 W	77043 01	CARIN SEE CARIRI	PPL	3 00 S	67 51 W	77013 00
CARFARLIANO	PPL	6 36 S	37 39 W	77015 01	CARINHANHA	PPL	14 18 S	43 47 W	77032 01
CAREITIA, IGARAPÉ	STM	7 25 S	69 38 W	77013 01	CARINHANHA, RIO	STM	14 20 S	43 47 W	77030 01
CARGA, CACHOEIRA DA	FALS	0 57 N	64 27 W	77013 01	CARIOCA	PPL	19 49 S	44 44 W	77033 01
					CARIOCA	RSTP	19 46 S	44 44 W	77033 31
CARIAÇÉ	PPL	10 31 S	40 09 W	77032 01					
CARIACICA, PRAINHA DO SEE CARIACICA, RIO	STMI	11 00 S	39 11 W	77032 00	CARIOCA, LAGO	LK	2 09 S	54 32 W	77015 11
CARIACÉ, RIO	STM	17 42 S	39 55 W	77047 01	CARIOCA, RIBEIRÃO SEE CARIOCA, RIBEIRÃO	STM	6 42 S	47 30 W	77042 00
CARIACÉ, RIO	STMI	11 00 S	39 11 W	77032 01	CARIOCA, RIO	STM	23 32 S	44 12 W	77000 01
CARIACICA, RIBEIRÃO SEE CURIACICA, RIO	STM	6 02 S	48 18 W	77042 00	CARIOCA, SERRA DA	MTS	22 58 S	43 20 W	77034 01

APPROVED FOR RELEASE: 2007/02/20: CIA-RDP01-00707R000200050005-7

APPROVED FOR RELEASE: 2007/02/20: CIA-RDP01-00707R000200050005-7

CARIOCA, SERRA DA	ROGE	22 47 S	44 18 W	77000	01
CARIOS SEE CARIÚS	PPL	6 42 S	39 30 W	77023	00
CARIPAUÉ	PPL	11 31 S	45 04 W	77032	01
CARIPARÉ, RIACHO DE	STMI	11 45 S	44 37 W	77032	01
CARIPÉ	PPL	7 50 S	60 43 W	77013	01
CARIPI	PPL	1 09 S	47 31 W	77015	01
CARIPI	PPL	3 43 N	51 35 W	77016	01
CARIPI, RIO	STM	1 45 S	47 23 W	77015	01
CARIPI, RIO	STM	3 47 S	49 43 W	77015	01
CARIPI, RIO	STM	3 56 N	51 27 W	77016	01
CARIPUNA, SERRA DO	MCL	3 55 N	51 30 W	77016	01
CARIRA	PPL	10 21 S	37 42 W	77031	01
CARIRÉ	PPL	3 57 S	40 27 W	77022	01
CARIRÉ, SERRA DO	SPUR	7 12 S	37 29 W	77025	01
CARIRI	PPL	3 00 S	60 01 W	77013	01
CARIRI	PPL	3 51 N	59 36 W	77014	01
CARIRI	PPL	6 27 S	37 06 W	77015	01
CARIRI	PPL	9 43 S	36 38 W	77027	00
CARIRI	PPL	11 50 S	49 09 W	77052	01
CARIRI, CÓRREGO	STM	20 33 S	50 57 W	77041	01
CARIRIAÇU	PPL	7 02 S	39 17 W	77023	01
CARIRI DO JOVELINO SEE CARIRI	PPL	9 43 S	36 00 W	77027	00
CARIRIMIRIM	PPL	7 38 S	39 32 W	77026	01
CARIRIS NOVOS, SERRA DOS	UPLD	6 20 S	40 50 W	77000	01
CARIRIS VELHOS, SERRA DOS	MT	7 30 S	37 00 W	77000	01
CARIRIZINHO SEE CARIRIMIRIM	PPL	7 34 S	39 32 W	77026	00
CARIRU, CÓRREGO DO SEE CARIRU, RIBEIRÃO	STM	15 55 S	47 27 W	77043	00
CARIRU, RIBEIRÃO	STM	15 55 S	47 27 W	77043	01
CARIRY SEE CARIRI	PPL	3 00 S	60 01 W	77013	00
CARIRYS NOVOS, SERRA DOS SEE CARIRIS NOVOS, SERRA DOS	UPLD	6 20 S	40 50 W	77000	00
CARIRYS VELHOS, SERRA DOS SEE CARIRIS VELHOS, SERRA DOS	MT	7 30 S	37 00 W	77000	00
CARITIANAS	PPL	9 29 S	63 06 W	77011	01
CARIUCANGA SEE CARIUCANSA	PPL	5 01 S	62 48 W	77013	00
CARIUCANSA	PPL	5 01 S	62 48 W	77013	01
CARIUCONGA SEE CARIUCANSA	PPL	5 01 S	62 48 W	77013	00
CARIÚS	PPL	6 32 S	39 30 W	77023	01
CARIÚS, RIO SEE CURIÚS, RIACHO	STMI	6 35 S	39 29 W	77023	00
CARIUTABA	PPL	5 49 S	39 32 W	77023	01
CARLENDA, ILHA	ISL	9 47 S	55 47 W	77051	01
CARLÓPOLIS	PPL	23 25 S	49 41 W	77047	01
CARLOS, CÓRREGO	STM	21 15 S	56 59 W	77051	01
CARLOS ALVES	PPL	21 37 S	43 07 W	77033	01
CARLOS BARBOSA	PPL	29 18 S	51 30 W	77044	01
CARLOS BERNARDES	RSTR	20 07 S	45 36 W	77043	01
CARLOS BOTELHO, ILHA SEE DOUTOR CARLOS BOTELHO, ILHA	ISL	21 28 S	51 56 W	77041	00
CARLOS CAMPOS SEE CARLOS DE CAMPOS, ESTAÇÃO	RSTR	23 32 S	46 35 W	77041	00
CARLOS CHAGAS	PPL	17 43 S	40 44 W	77037	01
CARLOS CHAGAS, ESTAÇÃO	RSTR	22 53 S	43 15 W	77036	00
CARLOS DANNE	PPL	26 44 S	52 38 W	77043	01
CARLOS DANE SEE CARLOS DANNE	PPL	26 44 S	52 38 W	77043	00
CARLOS DE CAMPOS, ESTAÇÃO	RSTR	23 32 S	46 35 W	77041	00
CARLOS DE LACERDA	RSTR	21 48 S	41 16 W	77045	02
CARLOS DE VASCONCELOS	PPL	18 50 S	48 27 W	77033	02
CARLOS EULER	RSTR	22 11 S	44 17 W	77033	01
CARLOS GOMES	PPL	21 59 S	41 48 W	77035	02
CARLOS GOMES	PPL	27 42 S	51 55 W	77044	01
CARLOS GOMES	RSTR	22 44 S	46 59 W	77041	02
CARLOS LOBATO	PPL	25 03 S	49 35 W	77033	02
CARLOS MAGALHÃES	RSTR	21 26 S	40 27 W	77041	01
CARLOS NORBERTO SEE DOUTOR CARLOS NORBERTO, ESTAÇÃO	RSTR	22 42 S	46 38 W	77041	00
CARLOS PEIXOTO FILHO	RSTR	21 06 S	42 56 W	77033	02
CARLOS PINHEIRO	PPL	16 32 S	39 55 W	77032	02
CARLOS RIBEIRO	PPL	21 01 S	45 50 W	77039	02
CARLOS SAMPAIO, SALTO SEE SAMPAIO, SALTO	FLLS	25 31 S	53 42 W	77042	00
CARLOTA SEE DONA CARLOTA	PPL	19 47 S	57 39 W	77051	00
CARMELO, IGARAPÉ DO SEE PALMELA, IGARAPÉ	STM	9 45 S	62 20 W	77011	00
CARMELO, IGARAPÉ DO	STM	9 49 S	62 28 W	77011	01
CARMELÓPOLIS	PPL	6 53 S	40 38 W	77029	01

APPROVED FOR RELEASE: 2007/02/20: CIA-RDP01-00707R000200050005-7

APPROVED FOR RELEASE: 2007/02/20: CIA-RDP01-00707R000200050005-7

CARMEN, ILHA	ISL	19 12 S	59 92 W	77051	01
CARMÉSIA	PPL	19 03 S	43 09 W	77033	01
CARMO	PPL	0 36 N	50 44 W	77016	01
CARMO	PPL	1 16 N	50 47 W	77016	01
CARMO	PPL	1 23 S	47 42 W	77035	01
CARMO	PPL	1 51 N	50 45 W	77016	01
CARMO	PPL	3 39 S	44 50 W	77021	01
CARMO	PPL	4 13 S	43 07 W	77021	01
CARMO	PPL	5 24 S	48 23 W	77042	01
CARMO	PPL	5 27 S	48 22 W	77015	01
CARMO	PPL	8 14 S	35 29 W	77026	01
CARMO SEE CARMÓPOLIS	PPL	10 39 S	36 59 W	77031	00
CARMO	PPL	12 28 S	38 27 W	77032	01
CARMO SEE SENHORA DO CARMO	PPL	19 30 S	43 22 W	77033	00
CARMO	PPL	21 56 S	42 37 W	77035	01
CARMO	PPL	22 07 S	41 28 W	77035	01
CARMO, CACHOEIRA DO	FLLS	10 34 S	63 48 W	77011	01
CARMO, CÓRREGO DO	STM	18 18 S	44 36 W	77033	01
CARMO, ILHA DO	ISL	0 18 N	61 45 W	77014	01
CARMO, PONTA DO	PT	0 51 S	48 14 W	77015	00
CARMO, RIBEIRÃO DO SEE CARMO, RIO DO	STM	22 14 S	42 55 W	77033	00
CARMO, RIBEIRÃO DO	STM	21 29 S	43 10 W	77033	01
CARMO, RIO DO SEE PEIXE, RIO DO	STM	10 41 S	48 27 W	77052	00
CARMO, RIO DO SEE SANTO ANTÔNIO, RIO	STM	13 26 S	46 10 W	77052	00
CARMO, RIO DO	STM	20 07 S	47 55 W	77041	01
CARMO, RIO DO	STM	20 16 S	42 55 W	77033	01
CARMO, RIO DO	STMI	5 02 S	37 12 W	77024	01
CARMO, SERRA DO	MTN	5 09 S	37 02 W	77024	01
CARMO, SERRA DO	UPLD	9 30 S	48 11 W	77052	01
CARMO DA CACHOEIRA	PPL	21 29 S	45 13 W	77033	01
CARMO DA CACHOEIRA	RSTA	21 28 S	45 12 W	77033	01
CARMO DA MATA	PPL	20 33 S	44 53 W	77033	01
CARMO DA MATTA SEE CARMO DA MATA	PPL	20 33 S	44 53 W	77033	00
CARMO DE CAJURÚ SEE CARMO DO CAJURU	PPL	20 11 S	44 46 W	77033	00
CARMO DE MINAS	PPL	22 07 S	45 08 W	77033	01
CARMO DE PAINS SEE PAINS	PPL	20 22 S	45 40 W	77033	00
CARMO DO CAJURU	PPL	20 11 S	44 46 W	77033	01
CARMO DO CERVO, RIBEIRÃO SEE CARMO, RIBEIRÃO DO	STM	21 20 S	45 10 W	77033	00
CARMO DO MATA SEE CARMO DA MATA	PPL	20 33 S	44 53 W	77033	00
CARMO DO PARANAHYBA SEE CARMO DO PARANAÍBA	PPL	18 59 S	46 21 W	77033	00
CARMO DO PARANAÍBA	PPL	18 59 S	46 21 W	77033	01
CARMO DO RIO CLARO	PPL	20 58 S	46 07 W	77033	01
CARMO DO RIO VERDE	PPL	15 21 S	49 42 W	77052	01
CARMOVA	PPL	12 28 S	41 35 W	77032	01
CARMÓPOLIS	PPL	10 39 S	36 59 W	77031	01
CARMÓPOLIS DE MINAS	PPL	20 33 S	44 38 W	77033	01
CARNAHYBA SEE CARNAÍBA	PPL	7 48 S	37 49 W	77026	00
CARNAHYBA SEE CARNAÍBA DO SERTÃO	PPL	9 35 S	40 25 W	77032	00
CARNAIBA SEE CARNAÍBA DO SERTÃO	PPL	9 35 S	40 25 W	77032	00
CARNAÍBA	PPL	7 48 S	37 49 W	77026	01
CARNAÍBA	PPL	8 42 S	37 49 W	77026	02
CARNAÍBA	PPL	9 27 S	41 53 W	77032	02
CARNAÍBA	PPL	10 34 S	38 55 W	77032	01
CARNAÍBA, RIACHO DA SEE CARNAÚBA, RIACHO DA	STMI	6 07 S	40 58 W	77022	00
CARNAÍBA, RIACHO DA	STMI	9 39 S	41 42 W	77032	02
CARNAÍBA, RIACHO DO	STMI	8 12 S	41 05 W	77022	01
CARNAÍBA DE DENTRO, RIO	STMI	13 59 S	43 12 W	77032	01
CARNAÍBA DE FLORES SEE CARNAÍBA	PPL	7 48 S	37 49 W	77026	00
CARNAÍBA DE FORA, RIO	STMI	13 59 S	43 12 W	77032	02
CARNAÍBA DO SERTÃO	PPL	9 35 S	40 25 W	77032	01
CARNAÍBAS	PPL	7 05 S	43 07 W	77032	01
CARNAÍBAS	PPL	8 40 S	44 05 W	77022	01
CARNAÍBES SEE CARAÍBAS	PPL	13 38 S	42 10 W	77032	00
CARNAJURA, FUNDO	CMNS	1 46 S	50 37 W	77015	01
CARNAPIJÓ, ILHA SEE TRAMBIOCA, ILHA	ISL	1 26 S	48 39 W	77013	00
CARNATA, IGARAPÉ	STM	1 36 S	69 23 W	77040	01
CARNAUBA SEE CARNAUBAL	PPL	4 10 S	40 57 W	77023	00
CARNAÚBA	PPL	3 24 N	60 12 W	77016	01
CARNAÚBA	PPL	4 50 S	41 37 W	77022	01

APPROVED FOR RELEASE: 2007/02/20: CIA-RDP01-00707R000200050005-7

APPROVED FOR RELEASE: 2007/02/20: CIA-RDP01-00707R000200050005-7

CARNAÚBA	PPL	4 51 S	41 01 W	77023	02
CARNAUBA	PPL	5 45 S	35 41 W	77024	01
CARNAÚBA SEE CARNAÚBA DOS DANTAS	PPL	6 33 S	36 35 W	77024	00
CARNAÚBA	PPL	8 19 S	38 45 W	77026	01
CARNAÚBA	RSTP	6 23 S	39 12 W	77023	01
CARNAÚBA	PPL	8 36 S	37 16 W	77026	02
CARNAÚBA	PPL	8 52 S	37 37 W	77026	02
CARNAÚBA, RIACHO	STMI	7 14 S	41 19 W	77023	01
CARNAÚBA, RIACHO	STMI	6 48 S	41 08 W	77023	01
CARNAÚBA, RIACHO	STMI	7 14 S	36 52 W	77029	01
CARNAÚBA, RIACHO DA	STMI	6 03 S	40 58 W	77022	01
CARNAÚBA, RIO	STMI	6 35 S	36 42 W	77024	01
CARNAÚBA, RIO	STMI	7 42 S	39 36 W	77026	01
CARNAÚBA, SERRA DA	MEX	6 27 S	39 15 W	77023	01
CARNAÚBA, SERRA DA SEE MORREGO, SERRA DO	MI	8 05 S	38 15 W	77026	00
CARNAÚBA, SERRA DA	RGNE	8 17 S	38 37 W	77026	01
CARNAÚBA DOS DANTAS	PPL	6 33 S	36 35 W	77024	01
CARNAUBAIS	PPL	5 20 S	36 49 W	77024	01
CARNAÚBAL	PPL	3 22 S	44 47 W	77021	01
CARNAUBAL	PPL	4 10 S	40 57 W	77023	01
CARNAUBAL SEE LOURAMENTO	PPL	7 22 S	34 57 W	77025	00
CARNAUBAL	PPL	15 57 S	55 22 W	77091	01
CARNAUBALZINHO	PPL	3 49 S	41 38 W	77023	02
CARNAUBAS	PPL	5 51 S	39 44 W	77029	01
CARNAUBAS SEE CARNAÚBA	RSTP	6 23 S	39 12 W	77029	00
CARNAUBAS, MORRO DAS SEE CAMELEIRA, SERRA DA	MI	3 33 S	40 34 W	77029	00
CARNAUBINHA (STOP)	PPL	5 04 S	37 19 W	77024	01
CARNAUBEIRA	RPL	2 50 S	41 50 W	77021	01
CARNAUBEIRA	PPL	4 24 S	38 51 W	77024	01
CARNAUBEIRAS	PPL	5 32 S	39 09 W	77023	01
CARNAUBINHA	PPL	8 41 S	37 33 W	77026	02
CARNAUBINHA, LAGOA DA	LK	6 48 S	40 41 W	77022	02
CARNE DE VACA	PPL	7 59 S	34 55 W	77024	01
CARNEIRA, SERRA DA	MILS	8 54 S	36 35 W	77025	01
CARNEIRINHO	PPL	19 42 S	43 31 W	77033	01
CARNEIRINHO	PPL	19 48 S	43 33 W	77033	00
CARNEIRO	PPL	8 32 S	37 07 W	77026	01
CARNEIRO SEE SANTA LUZIA	PPL	19 33 S	43 49 W	77033	00
CARNEIRO, CACHOEIRA DO	FLLS	13 39 S	59 34 W	77031	01
CARNEIRO, IGARAPÉ	STM	1 23 N	51 16 W	77014	01
CARNEIRO, LAVRADO DO	STM	27 12 S	52 45 W	77043	01
CARNEIRO, RIACHO DO	STMI	8 23 S	37 54 W	77026	02
CARNEIROS, CORREGO	STM	19 53 S	48 42 W	77043	02
CARNE SÊCA	PPL	17 23 S	43 52 W	77033	01
CARNIÇA	PPL	28 32 S	48 49 W	77043	01
CARNOBI SEE CAMOBI	PPL	29 42 S	53 42 W	77044	00
CARNOSÓ	PPL	7 29 S	36 07 W	77025	01
CARNOSÓ, SERRA	MLLS	7 39 S	36 34 W	77029	01
CARNOT, IGARAPÉ SEE CAPNOT GRANDE, IGARAPÉ	STM	2 24 N	51 16 W	77016	00
CARNOT, RIO SEE CARNOT GRANDE, IGARAPÉ	STM	2 24 N	51 16 W	77016	03
CARNOT GRANDE, IGARAPÉ	STM	2 24 N	51 16 W	77016	01
CARNOT GRANDE, IGARAPÉ	STM	2 30 N	50 54 W	77016	01
CARNOT PEQUENO, IGARAPÉ	STM	2 27 N	51 56 W	77019	00
CARNUTIM, SERRA DO	MI	3 49 S	40 43 W	77029	01
CARÓA SEE SÃO SEBASTIÃO DO UMBUZEIRO	PPL	6 09 S	37 21 W	77025	00
CARÓA	PPL	8 51 S	37 48 W	77026	02
CARCARÁ, RIO	STM	0 59 N	60 06 W	77014	01
CARCAS, IGARAPÉ SEE CARCAL, IGARAPÉ	STM	4 06 S	49 58 W	77019	00
CARCARÁ	PPL	4 08 S	43 16 W	77021	01
CARDOCA, IGARAPÉ	STM	4 05 S	49 38 W	77019	01
CARDOSANGO, RIO	STM	22 44 S	43 53 W	77039	02
CARDOSO, RIO SEE CARUEIRA, RIO	STM	4 39 S	68 27 W	77013	00
CAROLENA	PPL	7 20 S	49 26 W	77021	01
CAROLENA	PPL	22 20 S	55 32 W	77041	01
CAROLENA	PPL	20 32 S	40 51 W	77034	02
CAROLINA, ILHA	ISL	32 32 S	55 58 W	77051	01
CAROLINA, RIO	PPL	27 32 S	49 57 W	77039	02
CAROLINO, CAPÃO	PPL	19 10 S	43 21 W	77033	01

APPROVED FOR RELEASE: 2007/02/20: CIA-RDP01-00707R000200050005-7

APPROVED FOR RELEASE: 2007/02/20: CIA-RDP01-00707R000200050005-7

CAPONA	PPL	16 25 S	56 24 W	77051	01
CAPONA SEE CORONA, CACHOEIRA	FLLS	4 07 N	51 42 W	77050	00
CAPONA, CACHOEIRA	FLLS	0 27 S	58 10 W	77015	01
CAPONAS, RIO	STM	28 06 S	49 57 W	77043	01
CAPORANATUBA SEE CARANAPATUBA	PPL	4 45 S	42 35 W	77013	02
CAPORCMAS, PONTA DO SEE CARAPEBAS, PONTA DOS	PT	19 03 S	38 48 W	77052	00
CAPOVEIRA	PPL	29 10 S	51 33 W	77047	02
CAPOVI	PPL	28 58 S	54 50 W	77044	01
CAPOVI, ARROIO	STM	28 49 S	54 37 W	77044	01
CAPPANA, ILHA SEE CARAPANÃ, ILHA	ISL	8 05 S	58 24 W	77051	00
CARPINA	PPL	3 02 S	41 21 W	77022	01
CARPINA	PPL	7 51 S	35 15 W	77026	01
CARPINA, RIACHO	STM	6 38 S	42 55 W	77021	01
CARPINTARIA, ARROIO DA (BRAZIL)S ARROYO CARPINTERÍA (URUGUAY)	STM	31 48 S	54 29 W	77060	01
CARPINTARIA, BAÑADO SEE CARPINTARIL, ARROIO DA	STM	31 46 S	54 29 W	77060	00
CARPINTARIA, RIACHO SEE CARPINTARIA, ARROIO DA	STM	31 48 S	54 29 W	77060	00
CARPINTERÍA, ARROYO SEE CARPINTARIA, ARROIO DA	STM	31 48 S	54 29 W	77060	00
CARPINTERÍA, CAÑADA DE LA SEE CARPINTARIA, ARROIO DA	STM	31 48 S	54 29 W	77060	00
CARQUEJA	PPL	9 20 S	38 29 W	77026	01
CARQUEJO	PPL	3 52 S	40 44 W	77023	02
CARRANCA, CORREGO	STM	18 06 S	44 55 W	77049	01
CARRANCA, MORRO DO	HLL	11 14 S	42 04 W	77032	01
CARRANCA, SERRA DO	MT	11 46 S	42 35 W	77032	01
CARRANCAS	PPL	21 39 S	46 38 W	77045	01
CARRANCAS	PPLA	23 31 S	44 43 W	77033	02
CARRAPATA, ILHA	ISL	2 23 S	43 40 W	77021	01
CARRAPATATEMA, ILHA SEE CAÇACUEIRA, ILHA	ISL	1 30 S	44 46 W	77024	00
CARRAPATATÍBA, ILHA SEE CAÇACUEIRA, ILHA	ISL	1 30 S	44 46 W	77021	00
CARRAPATEIRA	PPL	6 52 S	40 01 W	77023	01
CARRAPATEIRA	PPL	7 52 S	38 21 W	77025	01
CARRAPATEIRA	PPL	8 39 S	36 52 W	77026	02
CARRAPATEIRA, RIACHO	STMI	5 16 S	39 49 W	77023	01
CARRAPATEIRA, RIACHO	STMI	5 53 S	40 18 W	77023	01
CARRAPATEIRA, RIACHO	STMI	6 08 S	39 17 W	77023	01
CARRAPATEIRA, RIACHO	STMI	6 22 S	36 22 W	77025	01
CARRAPATEIRA, RIACHO	STMI	8 38 S	36 55 W	77026	02
CARRAPATEIRA, RIO SEE CARRAPATEIRA, RIACHO	STMI	5 53 S	40 18 W	77023	00
CARRAPATEIRAS	PPL	5 57 S	40 22 W	77023	01
CARRAPATEIRO, RIACHO SEE CARRAPATEIRA, RIACHO	STMI	6 22 S	36 22 W	77025	00
CARRAPATINHO SEE RETIRO CARRAPATINHO	PPL	19 50 S	56 25 W	77051	00
CARRAPATINHO	PPL	20 09 S	56 19 W	77051	01
CARRAPATINHO, YERAPÉ	STM	2 54 S	47 45 W	77015	01
CARRAPATO	PPL	15 34 S	42 07 W	77042	02
CARRAPATO	PPL	21 24 S	41 04 W	77045	01
CARRAPATO	PPL	22 12 S	41 35 W	77045	02
CARRAPATO, CÓRREGO	STM	11 54 S	47 19 W	77057	01
CARRAPATO, CÓRREGO	STM	15 35 S	59 52 W	77051	01
CARRAPATO, CÓRREGO	STM	19 58 S	54 55 W	77053	01
CARRAPATO, ILHA DO	ISL	2 47 S	42 07 W	77021	01
CARRAPATO, ILHA DO	ISL	9 59 S	42 12 W	77042	01
CARRAPATO, RIBEIRÃO SEE CARRAPATO, RIO	STM	21 37 S	55 05 W	77041	00
CARRAPATO, RIBEIRÃO DO SEE CARRAPATO, RIO	STM	19 57 S	46 56 W	77033	00
CARRAPATO, RIO	STM	2 47 S	42 36 W	77021	01
CARRAPATO, RIO	STM	19 57 S	44 56 W	77033	01
CARRAPATO, RIO	STM	21 37 S	55 05 W	77051	01
CARRAPATO, SERRA DO	RDGE	12 51 S	42 38 W	77032	01
CARRAPATO DOS MOURAS, CÓRREGO SEE CARRAPATOS DOS MOURAS, CÓRREGO	STM	16 15 S	43 35 W	77043	00
CARRAPATOS, ILHA SEE CAJU, ILHA DO	ISL	2 43 S	42 03 W	77021	00
CARRAPATOS, RIBEIRÃO DOS	STM	23 17 S	49 32 W	77041	01
CARRAPATOS DOS MOURAS, CÓRREGO	STM	16 15 S	43 35 W	77043	01
CARRAPETATÍBA, ILHA SEE CAÇACUEIRA, ILHA	ISL	1 30 S	44 46 W	77024	00
CARRAPICHEL	PPL	10 24 S	43 11 W	77042	01

APPROVED FOR RELEASE: 2007/02/20: CIA-RDP01-00707R000200050005-7

APPROVED FOR RELEASE: 2007/02/20: CIA-RDP01-00707R000200050005-7

CARVASCO	PPL	6 23 S	47 45 W	77092	01
CARVASCO, CACHOEIRA DO	FLLS	0 56 S	57 51 W	77015	01
CARVAZEDO	PPL	1 36 S	51 54 W	77019	01
CARVEGADOR	PPL	16 01 S	58 21 W	77091	01
CARVESADOR, CÓRREGO DO	STM	13 35 S	57 59 W	77091	01
CARVEIRA COMPRIDA, CACHOEIRA	FLLS	7 22 S	53 39 W	77015	01
CARVEIRA COMPRIDA, CACHOEIRA	FLLS	10 47 S	48 24 W	77042	01
CARVEIRA COMPRIDA, CACHOEIRA DA	FLLS	7 13 S	52 35 W	77015	01
CARVEIRAS	PPL	20 35 S	43 44 W	77033	01
CARVEIRO DE PEDRA, ENSEADA DO	BAY	3 52 S	32 27 W	77028	00
CARVEIROS, CÓRREGO SEE CARNEIROS, CÓRREGO	STM	19 53 S	48 47 W	77093	00
CARVETÃO	PPL	9 27 S	46 10 W	77021	01
CARVETÃO	PPL	9 31 S	46 30 W	77021	01
CARVEIRO, LAGOA DO	LGN	22 09 S	41 16 W	77035	02
CARVO, CÓRREGO DA	STM	21 55 S	54 07 W	77091	01
CARVO, CÓRREGO DO SEE CARIRU, RIBEIRÃO	STM	15 55 S	47 27 W	77093	00
CARVO, RIBEIRÃO SEE CLARO, RIBEIRÃO	STM	21 09 S	43 21 W	77041	00
CARVOÇAL	PPL	6 55 S	57 53 W	77015	01
CARVOÇALZINHO SEE CARESALZINHO	PPL	6 14 S	57 38 W	77015	00
CARVO DE BOI SEE BOI DE CARRO	PPL	16 14 S	58 35 W	77091	00
CARSEVENNE SEE CALÇOENE	PPL	2 50 N	50 57 W	77016	00
CARSEVENNE, RIO SEE CALÇOENE, RIO	STM	2 30 N	50 50 W	77016	00
CARSONA, RIO	STM	1 25 N	58 15 W	77015	01
CARTUCHO, RIO SEE PRATA, CÓRREGO DA	STM	7 54 S	47 55 W	77057	00
CARU SEE SÃO JOSÉ DO CERRITO	PPL	27 40 S	50 35 W	77043	00
CARU, RIO	STM	3 01 S	58 34 W	77013	01
CARU, RIO	STM	3 43 S	45 59 W	77021	01
CARUÁ	PPL	15 54 S	39 48 W	77032	01
CARUALINA	PPL	8 16 S	37 35 W	77029	01
CARUÃO, RIO SEE CARVÃO, RIO	STM	8 59 S	35 12 W	77027	00
CARUARA	PPL	29 15 S	51 29 W	77044	01
CARUARA, ILHA DA	ISL	3 07 S	68 02 W	77013	01
CARUARU	PPL	8 17 S	35 59 W	77029	01
CARUATAÍ	PPL	3 49 S	40 58 W	77023	01

CARUCAUA, RIO SEE CARAÇAUÁ, RIO	STM	2 13 S	49 11 W	77015	00
CARUM, ILHA	ISL	0 18 S	65 38 W	77013	01
CARUMBÉ	PPL	21 59 S	55 01 W	77041	01
CARUMBÉ	RSTN	29 47 S	56 41 W	77044	02
CARUMBÉ, CÓRREGO	STM	14 13 S	59 56 W	77041	01
CARUMBÉ, CÓRREGO	STM	21 54 S	54 59 W	77041	01
CARUMBÉ, IGARAPÉ	STM	4 00 S	53 17 W	77015	01
CARUMIRARÚ, RIO SEE TENENTE MARQUES, RIO	STM	11 10 S	59 56 W	77000	00
CARUMIXARU, RIO SEE FESTA DA BANDEIRA, RIO	STM	11 46 S	60 20 W	77011	00
CARUPIRA, MONTE	MTN	3 29 N	51 36 W	77016	01
CARURU	PPL	4 46 S	44 35 W	77021	01
CARURU, CAÑO SEE MAUÁ, IGARAPÉ	STM	1 17 N	69 52 W	77060	00
CARURU, IGARAPÉ	STM	1 38 N	67 11 W	77017	01
CARUTAPERA	PPL	1 13 S	46 01 W	77021	01
CARUTÁ, ARROIO	STM	29 35 S	50 16 W	77044	01
CARVALHAS, BARRA DOS SEE CARVALHO, BARRA DO	ENTR	13 42 S	38 56 W	77032	00
CARVALHO	PPL	2 17 S	51 27 W	77019	01
CARVALHO SEE VILA CARVALHO	PPL	20 29 S	50 01 W	77041	00
CARVALHO SEE CARVALHO DE ALMEIDA	RSTN	19 17 S	44 12 W	77033	00
CARVALHO SEE SÁ CARVALHO	RSTN	19 39 S	42 30 W	77033	00
CARVALHO, BAÍA DO	LK	14 00 S	60 22 W	77091	01
CARVALHO, BARRA DO	ENTR	13 42 S	38 56 W	77032	00
CARVALHO, CÓRREGO DO	STM	14 29 S	60 03 W	77041	01
CARVALHO, RIO DO	STM	24 33 S	47 18 W	77041	01
CARVALHO ALMEIDA SEE CARVALHO DE ALMEIDA	RSTN	19 17 S	44 12 W	77033	00
CARVALHO BORGES	RSTN	22 19 S	43 43 W	77035	01
CARVALHO DE ALMEIDA	RSTN	19 17 S	44 12 W	77033	01
CARVALHO DE FREITAS	RSTN	31 57 S	53 07 W	77044	02
CARVALHO FREIRAS SEE CARVALHO DE FREITAS	RSTN	31 57 S	53 07 W	77044	00
CARVALHO"	PPL	22 30 S	44 28 W	77033	01
CARVALHOS SEE FRANCÊS DOS CARVALHOS	PPL	22 05 S	44 29 W	77035	00
CARVALHOS, BARRA DOS SEE CARVALHO, BARRA DO	ENTR	13 42 S	38 56 W	77032	00

APPROVED FOR RELEASE: 2007/02/20: CIA-RDP01-00707R000200050005-7

APPROVED FOR RELEASE: 2007/02/20: CIA-RDP01-00707R000200050005-7

CARVALHOS, RIBEIRÃO DOS SEE CAVALOS, RIBEIRÃO DOS	STN	20 51 S	45 39 W	77033	00
CARVÃO	RSTP	22 00 S	44 15 W	77033	01
CARVÃO, CORINA DO SEE CARVÃO, CÓRREGO DO	STN	16 18 S	47 49 W	77051	00
CARVÃO, CORREGO DO	STN	16 18 S	47 49 W	77051	01
CARVÃO, RIO	STN	8 59 S	35 12 W	77027	01
CARVARI, ILHA	ISL	1 51 S	68 57 W	77013	01
CARVOAL	PPL	16 23 S	56 18 W	77051	01
CARVOAL	PPL	17 17 S	59 10 W	77041	01
CARVOALZINHO	PPL	16 32 S	56 45 W	77051	01
CARVO BRANCO SEE CORVO BRANCO	PPL	25 34 S	52 03 W	77042	00
CARVOEIRA SEE CARVOEIRO	PPL	1 24 S	61 59 W	77013	00
CARVOEIRO	PPL	1 24 S	61 59 W	77013	01
CASA, PORTA DA	PT	26 44 S	48 39 W	77042	01
CASA BRANCA	PPL	3 41 S	59 42 W	77014	01
CASA BRANCA	PPL	12 11 S	41 11 W	77032	02
CASA BRANCA	PPL	12 33 S	41 17 W	77032	01
CASA BRANCA	PPL	12 51 S	41 30 W	77032	01
CASA BRANCA	PPL	17 38 S	55 16 W	77051	01
CASA BRANCA	PPL	20 06 S	44 03 W	77033	01
CASA BRANCA SEE SLAMRA	PPL	20 18 S	45 38 W	77033	00
CASA BRANCA	PPL	21 36 S	41 49 W	77035	01
CASA BRANCA	PPL	21 46 S	47 05 W	77041	01
CASA BRANCA	PPL	23 38 S	45 58 W	77041	01
CASA BRANCA NOVA SEE BRIANÉ	RSTP	21 47 S	47 06 W	77041	00
CASA CASIMIRO	PPL	9 08 S	59 20 W	77013	01
CASA DA SERRA	PPL	12 07 S	39 21 W	77032	02
CASA DA TELHA	PPL	13 54 S	41 43 W	77032	01
CASA DE PEDRA	PPL	4 16 S	41 07 W	77022	01
CASA DE PEDRA	PPL	7 24 S	41 07 W	77022	01
CASA DE PEDRA	PPL	8 46 S	39 13 W	77028	02
CASA DE PEDRA	RSTN	20 30 S	44 54 W	77035	00
CASA DE PEDRAS, ILHA	ISL	22 48 S	43 07 W	77036	00
CASA DE TELHA	PPL	18 23 S	43 11 W	77033	01
CASA DO CRISPIM	PPL	15 30 S	49 42 W	77052	01
CASA DO RODRIGUES	PPL	9 33 S	60 53 W	77013	01
CASADOS, RIBEIRAO DOS SEE CAÇADO, RIO	STN	25 15 S	54 08 W	77051	00

CASA GRANDE	PPL	13 40 S	41 49 W	77032	02
CASA GRANDE	PPL	20 47 S	43 54 W	77033	01
CASA GRANDE SEE OCNUÇU	PPL	22 26 S	49 54 W	77041	00
CASAL	PPL	22 15 S	47 33 W	77033	02
CASAL, CÓRREGO	STN	16 43 S	53 02 W	77053	02
CASALVASCO	PPL	15 19 S	59 59 W	77051	01
CASALVASCO	PPL	15 20 S	60 00 W	77051	01
CASAMENTO, LAGOA DO	LGN	30 19 S	50 35 W	77044	01
CASAMENTO, SANGA DO	STN	30 29 S	50 34 W	77044	01
CASA MORTA SEE BATATEIRA	PPL	9 57 S	41 22 W	77032	00
CASA MORTA SEE QUIXABA	PPL	9 59 S	41 31 W	77032	00
CASA NOVA	PPL	9 29 S	41 08 W	77032	01
CASA NOVA	PPL	11 46 S	39 14 W	77032	01
CASA NOVA	PPL	12 58 S	38 59 W	77032	02
CASA NOVA	PPL	21 10 S	54 01 W	77051	01
CASA NOVA, RIACHO DA SEE GRANDE, RIACHO	STNI	9 25 S	41 08 W	77032	00
CASA VELHA	PPL	14 19 S	43 17 W	77032	01
CASA VELHA, CACHOEIRA	FLLS	1 16 N	62 28 W	77014	01
CASA VELHA, RIO	STNI	14 02 S	43 38 W	77032	01
CASA VERDE	PPL	9 53 S	41 42 W	77032	01
CASA VERDE, CACHOEIRA	FLLS	3 34 N	60 25 W	77014	01
CASCA	PPL	28 34 S	51 59 W	77044	01
CASCA, RIO	STN	19 59 S	42 39 W	77033	01
CASCA, RIO DA SEE PAVANTINHO, RIO	STN	10 58 S	51 20 W	77051	00
CASCA, RIO DA	STN	14 52 S	55 52 W	77051	01
CASCA DE PEDRA	PPL	17 50 S	40 49 W	77033	02
CASCADO, RIBEIRÃO	STN	16 03 S	52 52 W	77051	01
CASCADURA	RSTN	22 53 S	43 19 W	77036	00
CASCALHO	PPL	14 46 S	43 34 W	77032	01
CASCALHO	PPL	27 12 S	53 20 W	77043	02
CASCALHO	RSTN	21 03 S	48 06 W	77041	01
CASCALHO, ILHA DO	ISL	18 37 S	40 22 W	77033	01
CASCALHO RICO	PPL	18 34 S	47 52 W	77033	01
CASCÃO	PPL	18 28 S	48 10 W	77043	02
CASCATA	PPL	8 43 S	46 43 W	77021	01
CASCATA	PPL	8 49 S	46 46 W	77021	02

APPROVED FOR RELEASE: 2007/02/20: CIA-RDP01-00707R000200050005-7

APPROVED FOR RELEASE: 2007/02/20: CIA-RDP01-00707R000200050005-7

CASCATA	PPL	17 28 S	33 46 W	77032	02	CASEIROS	PPL	20 16 S	43 42 W	77044	01
CASCATA	PPL	17 31 S	39 37 W	77012	01	CASEIRO, CÓRREGO	STM	19 04 S	49 54 W	77033	02
CASCATA	PPL	22 32 S	56 34 W	77046	01	CASEIRO COSTA	PPL	20 51 S	46 04 W	77033	02
CASCATA, CÓRREGO	STM	18 40 S	40 41 W	77037	02	CASEIRO DE ABREU SEE CASIMIRO DE ABREU					
CASCATA, ESTAÇÃO	RSTN	21 51 S	49 41 W	77041	01	CASEIRO	PPL	22 29 S	42 32 W	77035	00
							PPL	3 22 N	51 33 W	77019	01
CASCATA, IGARAPÉ	STM	12 42 S	60 53 W	77011	01						
CASCATINHA	PPL	22 29 S	49 09 W	77035	01	CASEIRO	PPL	6 46 S	59 01 W	77013	01
CASCATINHA	PPL	26 12 S	51 22 W	77042	01	CASEIRO, IGARAPÉ DO	STM	6 26 S	59 07 W	77000	01
CASCATINHA, RIO	STM	9 01 S	37 07 W	77026	02	CASEIRO ANDRADE	PPL	19 40 S	40 21 W	77032	02
CASCAVEL	PPL	4 07 S	38 14 W	77023	01	CASEIRO DE ABREU	PPL	22 29 S	42 32 W	77035	01
						CASEIRA	PPL	1 05 S	49 33 W	77015	01
CASCAVEL	PPL	7 28 S	44 07 W	77022	01						
CASCAVEL	PPL	8 10 S	36 46 W	77020	02	CASEIRA SEE CASEIRAS	PPL	7 46 S	35 49 W	77026	00
CASCAVEL	PPL	13 10 S	43 20 W	77032	01	CASEIRAS	PPL	7 46 S	35 40 W	77026	01
CASCAVEL SEE IRICOARA	PPL	13 24 S	41 38 W	77037	00	CASEIRAS, CÓRREGO DAS	STM	19 28 S	50 16 W	77033	02
CASCAVEL	PPL	23 49 S	52 08 W	77032	02	CASEIRAS, SERRA DAS	HLL	7 52 S	43 02 W	77032	01
						CASENO SEE CASSINO	PPL	32 11 S	52 10 W	77044	00
CASCAVEL	PPL	20 33 S	47 04 W	77033	02						
CASCAVEL	PPL	21 56 S	47 47 W	77051	01	CASHORRA	PPL	12 50 S	39 07 W	77032	02
CASCAVEL SEE AQUAÍ	PPL	22 04 S	46 59 W	77041	00	CASQUEIRO, PONTA DO	CT	28 01 S	48 36 W	77043	00
CASCAVEL	PPL	24 57 S	53 28 W	77042	01	CASQUEIRO, RIO	STMO	23 45 S	46 23 W	77042	00
CASCAVEL	PPL	25 24 S	51 32 W	77042	01	CASQUELMO	PPL	13 09 S	41 36 W	77032	02
						CASSANGE	PPL	16 47 S	56 48 W	77051	01
CASCAVEL	RSTP	8 10 S	35 30 W	77026	01						
CASCAVEL, APOIO	STM	27 59 S	54 17 W	77044	01	CASSANGE SEE RIO ALEGRE	PPL	16 54 S	56 44 W	77041	00
CASCAVEL, CÓRREGO	STM	16 35 S	49 17 W	77042	02	CASSANGE	PPL	21 12 S	44 43 W	77033	01
CASCAVEL, CÓRREGO	STM	16 53 S	53 58 W	77041	02	CASSANGE, RIO	STM	17 06 S	47 23 W	77041	01
CASCAVEL, CÓRREGO SEE CASCAVEL, RIBEIRÃO	STM	18 48 S	53 12 W	77051	00	CASSARANGONGO	PPL	12 36 S	38 57 W	77032	02
						CASSEB SEE SANTA LUZIA	PPL	0 53 S	47 14 W	77015	00
CASCAVEL, CÓRREGO	STM	19 50 S	49 17 W	77033	01						
CASCAVEL, CÓRREGO	STM	20 04 S	50 40 W	77041	01	CASSEBU SEE CACEBU	RSTP	22 39 S	43 11 W	77033	00
CASCAVEL, CÓRREGO	STM	20 28 S	56 56 W	77051	01	CÁSSIA	PPL	25 36 S	48 56 W	77033	01
CASCAVEL, RIACHO	STMI	7 24 S	44 01 W	77022	01	CASSIÃ	PPL	5 52 S	64 31 W	77013	01
CASCAVEL, RIBEIRÃO	STM	18 48 S	53 12 W	77051	01	CASSIÃ, LAGO	LK	5 53 S	64 32 W	77013	01
						CÁSSIA DOS COQUEIROS	PPL	21 17 S	47 17 W	77041	01
CASCAVEL, SERRA	RDGE	17 29 S	41 15 W	77032	01						
CASCAVEL DE ALEXANDRE	PPL	8 09 S	36 47 W	77025	02	CASSIANÃ	PPL	7 16 S	64 53 W	77013	01
CASCAVEL DO ALEXANDRE SEE CASCAVEL DE ALEXANDRE	PPL	8 09 S	36 47 W	77025	00	CASSIANO SEE PASTO DAS ÉGUAS, RIBEIRÃO	STM	13 07 S	49 13 W	77052	00
CASCO, ILHA	ISL	1 29 S	49 27 W	77013	01	CASSIANO SEE PENHA DO CASSIANO	PPL	18 53 S	42 15 W	77033	00
CASCUDO	PPL	12 32 S	41 47 W	77032	01	CASSIARA SEE CASSIANÃ	PPL	7 16 S	64 53 W	77013	00
						CASSILÂNDIA	PPL	19 09 S	51 45 W	77051	01
CASCUDO, CACHOEIRA DO	FLLS	17 54 S	43 28 W	77013	01	CASSINO	PPL	32 11 S	52 10 W	77044	01

APPROVED FOR RELEASE: 2007/02/20: CIA-RDP01-00707R000200050005-7

APPROVED FOR RELEASE: 2007/02/20: CIA-RDP01-00707R000200050005-7

CASSIMIM	PPL	12 41 S	16 52 W	77032	02	CASTANHAL GRANDE SEE CIPOAL	PPL	1 43 S	55 24 W	77014	00
CÁSSIO	PPL	21 12 S	54 20 W	77051	01	CASTANHÃO	PPL	5 26 S	38 23 W	77021	01
CASSIPORÉ SEE SÃO JOÃO DO CASSIPORÉ	PPL	3 26 N	51 06 W	77016	00	CASTANHÃO	PPL	13 57 S	40 19 W	77032	02
CASSIPORÉ, CABO	CAPE	3 55 N	51 07 W	77016	01	CASTANHEIRA	PPL	10 25 S	68 01 W	77012	01
CASSIPORÉ, RIO	STM	3 51 N	51 08 W	77016	01	CASTANHEIRA	PPL	10 41 S	69 35 W	77012	01
CASSIQUE DOBLE SEE CACIQUE DOBLE	PPL	27 45 S	51 37 W	77044	00	CASTANHEIRA	PPL	11 48 S	42 16 W	77032	02
CASSIVEIRTA	PPL	21 07 S	44 28 W	77033	01	CASTANHEIRA, CACHOEIRA	FLLS	9 57 S	54 10 W	77015	01
CASSÓ SEE COSSÓ	PPL	3 01 S	43 21 W	77021	00	CASTANHEIRA, CACHOEIRA	FLLS	6 20 S	54 07 W	77015	01
CASSÚ SEE CAÇU	PPL	18 37 S	51 04 W	77052	00	CASTANHEIRA, IGARAPÉ	STM	9 54 S	49 49 W	77015	01
CASSU, CÓRREGO SEE CAÇU, CÓRREGO	STM	18 35 S	51 04 W	77052	00	CASTANHEIRA, TRAVESSÃO DA	RPDS	5 35 S	49 48 W	77015	01
CASSUMBA, ILHA DE SEE CAÇUMBA, ILHA	ISL	17 46 S	39 17 W	77032	00	CASTANHEIRO	PPL	0 17 S	65 38 W	77013	01
CASSUNUNGA	PPL	16 03 S	53 38 W	77051	01	CASTANHEIRO	PPL	2 50 S	60 45 W	77013	01
CASSUNUNGA, CABECEIRA	STM	16 04 S	53 32 W	77051	01	CASTANHEIRO	PPL	9 49 S	45 17 W	77022	02
CASSUROVA	PPL	22 27 S	47 59 W	77041	02	CASTANHEIRO SEE CASTANHEIRA	PPL	10 41 S	69 35 W	77012	00
CASTA SEE CASTRO	PPL	3 57 S	42 29 W	77022	00	CASTANHEIRO, CACHOEIRA SEE CASTANHEIRA, CACHOEIRA	FLLS	5 57 S	54 10 W	77015	00
CASTANHA	PPL	0 58 N	67 28 W	77013	01	CASTANHEIRO, SERRA	HLL	0 12 S	65 35 W	77013	01
CASTANHA SEE CASTANHAL	PPL	2 54 S	57 33 W	77013	00	CASTANHO	PPL	0 17 N	64 01 W	77013	01
CASTANHA SEE SANTA ISABEL	PPL	5 46 S	57 26 W	77015	00	CASTANHO	PPL	1 19 S	46 54 W	77015	01
CASTANHA	PPL	6 07 S	35 23 W	77024	01	CASTANHO SEE SANTA ISABEL	PPL	5 55 S	57 26 W	77015	00
CASTANHA, CACHOEIRA	FLLS	1 12 N	69 38 W	77013	01	CASTANHO	PPL	7 36 S	60 22 W	77013	01
CASTANHA, IGARAPÉ	STM	0 58 N	67 28 W	77013	01	CASTANHO, CACHOEIRA	FLLS	5 55 S	59 07 W	77013	01
CASTANHA, IGARAPÉ DA	STM	4 12 S	55 56 W	77015	01	CASTANHO, FURO	CHNS	3 01 S	64 20 W	77013	01
CASTANHAL	PPL	1 18 S	47 55 W	77015	01	CASTANHO, IGARAPÉ	STM	0 13 N	69 34 W	77013	01
CASTANHAL	PPL	2 54 S	57 33 W	77013	01	CASTANHO, IGARAPÉ	STM	0 17 N	64 01 W	77013	01
CASTANHAL	PPL	3 37 S	58 09 W	77013	01	CASTANHO, IGARAPÉ	STM	0 35 S	69 35 W	77013	01
CASTANHAL	PPL	4 19 S	59 32 W	77013	01	CASTANHO, IGARAPÉ	STM	5 54 S	59 08 W	77013	01
CASTANHAL	PPL	6 34 S	62 23 W	77013	01	CASTANHO, IGARAPÉ	STM	7 33 S	60 20 W	77013	01
CASTANHAL, IGARAPÉ	STM	0 18 S	65 39 W	77013	01	CASTANHO, IGARAPÉ DO	STM	1 04 N	62 11 W	77014	01
CASTANHAL, IGARAPÉ	STM	0 41 N	51 55 W	77016	01	CASTANHO, IGARAPÉ DO SEE CASTANHA, IGARAPÉ DA	STM	4 12 S	55 56 W	77015	00
CASTANHAL, IGARAPÉ	STM	1 32 S	54 25 W	77015	01	CASTANHO, ILHA	ISL	0 50 S	61 51 W	77014	01
CASTANHAL, IGARAPÉ	STM	1 36 S	47 14 W	77015	01	CASTANHO, LAGO	LK	3 02 S	64 19 W	77013	01
CASTANHAL, IGARAPÉ	STM	5 01 S	49 35 W	77015	01	CASTANHO, LAGO	LK	3 45 S	60 26 W	77013	01
CASTANHAL, LAGO	LK	2 54 S	57 32 W	77013	01	CASTANHO, RIO	STM	0 52 N	64 25 W	77013	01
CASTANHAL, RIO SEE CASTANHAL, IGARAPÉ	STM	0 18 S	65 39 W	77013	00	CASTANHO, RIO SEE ROOSEVELT, RIO	STM	7 35 S	63 20 W	77000	00
CASTANHAL, SALTO DO	FLLS	0 52 S	54 32 W	77015	01	CASTANHOIRIM, RIO	STM	3 59 S	61 01 W	77013	01
						CASTÃO, SERRA DO	SPUR	29 17 S	50 00 W	77044	02

APPROVED FOR RELEASE: 2007/02/20: CIA-RDP01-00707R000200050005-7

APPROVED FOR RELEASE: 2007/02/20: CIA-RDP01-00707R000200050005-7

CASTEL SEE CASTELO	PPL	5 04 S	36 21 W	77015	00
CASTELÂNDIA	PPL	5 51 S	48 05 W	77022	01
CASTELO, RIBEIRÃO DE SEE CASTELO, RIBEIRÃO DO	STM	18 04 S	50 11 W	77052	00
CASTELMANA	PSTP	18 50 S	47 27 W	77033	01
CASTELMANOS, PONTA SEE CASTELMANOS, PONTA DE	PT	13 40 S	38 52 W	77032	00
CASTELMANO	PPL	5 45 S	49 05 W	77022	01
CASTELMANO, ARROIO	STM	29 38 S	52 58 W	77044	02
CASTELMANO, RIBEIRÃO	STM	23 17 S	47 10 W	77052	01
CASTELMANO, RIBEIRÃO SEE CASTELMANOS, RIBEIRÃO	STM	19 59 S	47 26 W	77033	00
CASTELMANO, RIBEIRÃO	STM	20 17 S	47 05 W	77033	02
CASTELMANOS	PPL	2 49 S	49 21 W	77022	01
CASTELMANOS, BAÍA DE	BAY	23 51 S	45 15 W	77041	01
CASTELMANOS, CÓRREGO SEE SANTA BÁRBARA, CÓRREGO	STM	20 13 S	47 13 W	77033	00
CASTELMANOS, CÓRREGO DOS	STM	20 02 S	47 37 W	77041	02
CASTELMANOS, PONTA DE	PT	13 40 S	38 52 W	77032	01
CASTELMANOS, PONTA DOS	PT	2 49 S	49 20 W	77023	01
CASTELMANOS, PONTA DOS	PT	20 50 S	40 38 W	77034	02
CASTELMANOS, PONTA DOS	PT	21 22 S	40 58 W	77035	00
CASTELMANOS, PONTA DOS	PT	23 10 S	44 06 W	77035	01
CASTELMANOS, RIBEIRÃO	STM	19 59 S	47 26 W	77033	02
CASTELMANOS, RIO	STM	25 49 S	48 54 W	77042	01
CASTELMANOS, SACO DOS	BAY	23 09 S	44 06 W	77035	02
CASTELMANOS, SERRA DOS	MTS	25 46 S	48 55 W	77042	01
CASTELMANOS DE FORA	PPL	25 35 S	48 57 W	77042	01
CASTELL SEE CASTELO	PPL	5 04 S	36 21 W	77015	00
CASTELLO SEE CASTELO DO PIAUÍ	PPL	5 20 S	41 33 W	77022	00
CASTELLO SEE CASTELO	PPL	18 38 S	57 33 W	77051	00
CASTELLO SEE CASTELO	PPL	20 36 S	41 12 W	77034	00
CASTELLO, RIBEIRÃO DO SEE CASTELO, RIBEIRÃO DO	STM	18 04 S	50 11 W	77052	00
CASTELO	PPL	0 43 S	50 54 W	77015	01
CASTELO	PPL	3 30 S	45 52 W	77021	01
CASTELO	PPL	3 30 S	48 18 W	77013	01
CASTELO	PPL	4 37 S	41 28 W	77021	01
CASTELO	PPL	5 04 S	36 21 W	77015	01
CASTELO SEE CASTELO DO PIAUÍ	PPL	5 20 S	41 33 W	77022	00
CASTELO	PPL	9 45 S	45 33 W	77022	02
CASTELO	PPL	9 53 S	45 53 W	77021	02
CASTELO	PPL	18 38 S	57 33 W	77051	01
CASTELO	PPL	20 35 S	41 12 W	77034	01
CASTELO	PPL	20 53 S	41 42 W	77034	02
CASTELO	PPL	25 10 S	53 16 W	77042	01
CASTELO, BAÍA DO	LK	18 32 S	57 34 W	77051	01
CASTELO, ILHA	ISL	8 24 S	57 37 W	77015	01
CASTELO, ILHA DO	ISL	18 37 S	57 32 W	77051	01
CASTELO, RIACHO DO	STMI	8 08 S	43 48 W	77022	01
CASTELO, RIBEIRÃO DO	STM	18 04 S	50 11 W	77052	01
CASTELO, RIBEIRÃO DO	STM	22 51 S	47 11 W	77041	02
CASTELO, RIO	STM	20 45 S	41 11 W	77034	01
CASTELO, RIO DO SEE CASTELO, RIBEIRÃO DO	STM	18 04 S	50 11 W	77052	00
CASTELO, SERRA DO	MT	20 13 S	41 16 W	77034	01
CASTELO, VAZANTE DO	STM	19 23 S	55 50 W	77051	01
CASTELO DA TÔRRE	PPL	12 35 S	38 02 W	77032	01
CASTELO DO PIAUÍ	PPL	5 20 S	41 33 W	77022	01
CASTELO GRANDE, RIBEIRÃO	STM	14 13 S	48 56 W	77052	01
CASTELO NOVO	PPL	14 38 S	39 12 W	77032	01
CASTIÇAL, CÓRREGO	STM	15 18 S	59 09 W	77051	01
CASTILMANOS, CÓRREGO DOS SEE CASTELMANOS, CÓRREGO DOS	STM	20 02 S	47 37 W	77041	00
CASTILMANOS, PONTA DE SEE CASTELMANOS, PONTA DE	PT	13 40 S	38 52 W	77032	00
CASTILHO	PPL	20 47 S	50 20 W	77041	01
CASTILHO	PPL	20 52 S	51 29 W	77041	01
CASTILHO, ILHA DO	ISL	25 16 S	47 58 W	77041	00
CASTILHOS SEE JÚLIO DE CASTILHOS	PPL	27 49 S	52 10 W	77044	00
CASTRINÓPOLIS	PPL	15 21 S	49 30 W	77052	01
CASTRO	PPL	3 57 S	42 29 W	77027	01
CASTRO SEE LASTRO	PPL	6 31 S	38 10 W	77024	00
CASTRO	PPL	10 13 S	36 47 W	77027	01
CASTRO SEE CRASTO	PPL	11 25 S	37 25 W	77031	00
CASTRO	PPL	24 47 S	50 00 W	77042	01

APPROVED FOR RELEASE: 2007/02/20: CIA-RDP01-00707R000200050005-7

APPROVED FOR RELEASE: 2007/02/20: CIA-RDP01-00707R000200050005-7

CASTRO, RIBEIRÃO DOS SEE CASTROS, RIBEIRÃO DOS	STMI	8 23 S	44 49 W	77027	00	
CASTRO, RIO DO	STMI	4 35 S	38 51 W	77023	01	
CASTRO ALRES SEE CASTRO ALVES	PPL	29 02 S	51 25 W	77044	00	
CASTRO ALVES	PPL	3 24 S	68 57 W	77013	01	
CASTRO ALVES	PPL	12 45 S	39 26 W	77038	01	
CASTRO ALVES	PPL	29 02 S	51 25 W	77044	02	
CASTROLÂNDIA SEE CASTRINÓPOLIS	PPL	15 21 S	49 30 W	77052	00	
CASTROS, RIACHO DOS SEE CASTROS, RIBEIRÃO DOS	STMI	8 23 S	44 49 W	77027	00	
CASTROS, RIBEIRÃO DOS	STMI	8 23 S	44 49 W	77027	01	
CASUALIDADE	PPL	22 03 S	57 00 W	77091	01	
CASUALIDADE, CÓRREGO	STM	22 18 S	53 35 W	77091	01	
CATAGUERA, LAGO	LK	2 35 S	66 00 W	77013	01	
CATAGUMAS SEE CACHOEIRA DE MINAS	PPL	22 21 S	45 47 W	77033	00	
CATAGUARINHO SEE CATAGUARINO	PPL	21 18 S	42 43 W	77033	00	
CATAGUARINO	PPL	21 18 S	42 43 W	77033	01	
CATAGUASES	PPL	21 24 S	42 41 W	77033	01	
CATAGUAZES SEE CATAGUASES	PPL	21 24 S	42 41 W	77033	00	
CATAJAL	PPL	16 38 S	40 20 W	77033	02	
CATAKEAMAIN SEE CATAQUEAMÃ	PPL	11 09 S	63 09 W	77011	00	
CATALÃO	PPL	18 10 S	47 57 W	77052	01	
CATANA	MSTP	12 51 S	38 49 W	77032	01	
CATANA	PPL	12 05 S	38 05 W	77032	02	
CATANA, RIACHO SEE CATANA, RIO	STMI	12 12 S	38 02 W	77032	00	
CATANA, RIO	STMI	12 12 S	38 02 W	77032	01	
CATANDUVA	PPL	21 09 S	48 58 W	77041	01	
CATANDUVA	PPL	29 46 S	50 34 W	77044	01	
CATANDUVA, CÓRREGO	STM	18 52 S	50 14 W	77033	02	
CATANDUVA DE DENTRO	PPL	24 58 S	49 53 W	77042	01	
CATANDUVAS	PPL	25 12 S	53 08 W	77042	01	
CATANDUVAS	PPL	27 04 S	51 41 W	77043	01	
CATÃO	PPL	12 18 S	44 59 W	77032	01	
CATAPORAS, RIACHO	STMI	7 07 S	44 19 W	77022	01	
CATAQUEAMÃ	PPL	11 08 S	63 09 W	77011	01	
CATARINA	PPL	5 08 S	42 47 W	77022	02	
CATARINA	PPL	6 12 S	39 54 W	77023	01	
CATARINA, PASO DA	UMLD	9 40 S	38 40 W	77032	01	
CATARINA, PASO DA SEE CATARINA, PASO DA	UMLD	9 40 S	38 40 W	77032	00	
CATARINA, RIO	STM	4 01 S	41 37 W	77022	01	
CATARINA, SERRA DA	RDGE	6 07 S	39 53 W	77023	01	
CATARINA GUIMARÃES	PPL	19 24 S	54 39 W	77051	01	
CATARINENSES	PPL	23 02 S	52 40 W	77042	01	
CATARINO, CACHOEIRA DO	FLLS	10 10 S	63 19 W	77011	01	
CATARINO, IGARAPÉ DO	STM	7 11 S	52 33 W	77015	01	
CATARINO, LAGOA DO	LK	18 05 S	61 57 W	77033	01	
CATAS ALTAS	PPL	20 04 S	43 24 W	77033	01	
CATAS ALTAS, RIO	STM	24 39 S	49 01 W	77041	01	
CATAS ALTAS DA NORUEGA	PPL	20 41 S	43 30 W	77033	01	
CATATÉ, IGARAPÉ SEE CATETÉ, RIO	STM	6 34 S	54 09 W	77015	00	
CATAUÁ SEE SANTANA DOS MONTES	PPL	20 47 S	43 41 W	77033	00	
CATAUARA	PPL	3 21 S	56 23 W	77015	01	
CATAUA RIVER SEE CATUA, IGARAPÉ	STM	3 52 S	64 08 W	77013	00	
CATAXÉ, RIO SEE SÃO MATEUS, RIO	STM	18 35 S	39 44 W	77034	00	
CATAXÉ, RIO SEE NORTE DO RIO SÃO MATEUS, BRAÇO	STM	18 37 S	40 05 W	77000	00	
CATEADOS, LAGOA SEE CATEADOS, LAGOA DOS	LGN	30 52 S	50 38 W	77044	00	
CÁ-TE-ESPERO	PPL	1 29 S	50 25 W	77015	01	
CÁ-TE-ESPERO, IGARAPÉ	STM	4 52 S	49 21 W	77013	01	
CATEJUBA, ILHA SEE COTEJUBA, ILHA	ISL	1 13 S	48 32 W	77015	00	
CATENDE	PPL	8 40 S	35 43 W	77026	01	
CATEQUESE	PPL	22 26 S	50 09 W	77041	01	
CATERIANGONGO	PPL	16 05 S	41 39 W	77033	01	
CATESPORO SEE CÁ-TE-ESPERO	PPL	1 20 S	50 25 W	77015	00	
CATETE	PPL	5 35 S	45 24 W	77021	01	
CATETE SEE CAETÉ	PPL	21 10 S	46 27 W	77033	00	
CATETE, RIO	STM	6 04 S	54 00 W	77015	01	
CATETO	PPL	20 24 S	48 42 W	77041	02	
CATHARINO, CACHOEIRA DO SEE CATARINO, CACHOEIRA DO	FLLS	10 10 S	63 13 W	77011	00	
CATHÉ SEE CURITIVA	SPC	24 02 S	50 27 W	77042	00	
CATHÉ, RIO SEE CAETÉ, RIO	STM	9 03 S	48 39 W	77012	00	
CATI, ARROIO	STM	32 32 S	56 17 W	77044	02	
CATI, RIBEIRÃO	STM	9 06 S	48 26 W	77052	01	

APPROVED FOR RELEASE: 2007/02/20: CIA-RDP01-00707R000200050005-7

APPROVED FOR RELEASE: 2007/02/20: CIA-RDP01-00707R000200050005-7

CATI, RIO SEE CATI, ARROIO	STM	30 32 S	56 17 W	77044	00
CATIARA	PPL	19 10 S	46 40 W	77033	01
CATIBOARA	RSTN	14 19 S	41 52 W	77032	01
CATIGUÁ	PPL	21 03 S	49 23 W	77041	01
CATIMBAU	PPL	8 36 S	37 15 W	77026	01
CATIMBAU	PPL	8 55 S	36 40 W	77026	02
CATIMBÓ, SERRA DO	UPLD	8 15 S	36 09 W	77026	01
CATINGA SEE CANTINGA	PPL	17 10 S	45 53 W	77033	00
CATINGA	PPL	20 51 S	41 58 W	77033	02
CATINGA	PPL	21 04 S	42 36 W	77033	01
CATINGA, MORRO DA	MLL	26 42 S	50 02 W	77052	02
CATINGA, RIO SEE CANTINGA, RIO DA	STM	17 10 S	45 52 W	77033	00
CATINGA DA MOURA SEE CATINGA DO MOURA	PPL	10 58 S	40 45 W	77032	00
CATINGA DE CIMA	PPL	11 17 S	35 02 W	77032	01
CATINGA DE PORCO SEE CHATINGA DO PORCO	PPL	7 48 S	42 38 W	77022	00
CATINGA DO MOURA	PPL	10 58 S	40 45 W	77032	01
CATINGAL	PPL	14 04 S	40 13 W	77032	01
CATINGAS	PPL	13 36 S	39 59 W	77032	02
CATINGUFE, RIBEIRÃO DO SEE CATINGUFFO, RIBEIRÃO DO	STM	8 23 S	49 38 W	77052	00
CATINGUEIRA	PPL	7 04 S	37 37 W	77025	01
CATINGUEIRA, CÓRREGO DA	STM	17 39 S	49 38 W	77052	02
CATINGUEIRA, CÓRREGO DA	STM	17 39 S	49 38 W	77042	02
CATINGUEIRA, SERRA	SPUR	17 40 S	49 35 W	77042	02
CATINGUEIRO	STMI	7 00 S	37 19 W	77026	02
CATINGUEIRO	PPL	13 39 S	45 11 W	77022	01
CATINGUEIRO	PPL	22 10 S	46 52 W	77041	01
CATINGUEIRO, CABECEIRA DO SEE CATINGUEIRO, CÓRREGO DO	STM	13 04 S	58 19 W	77041	00
CATINGUEIRO, CÓRREGO	STM	17 55 S	48 49 W	77062	01
CATINGUEIRO, CÓRREGO DO	STM	13 04 S	58 19 W	77051	01
CATINGUEIRO, CÓRREGO DO	STM	14 04 S	50 17 W	77033	02
CATINGUEIRO, RIBEIRÃO	STM	10 25 S	48 46 W	77052	01
CATINGUEIRO, RIBEIRÃO DO	STM	8 23 S	49 38 W	77052	01
CATINGUEIRO, RIBEIRÃO DO	STM	23 46 S	49 07 W	77042	01
CATINGUEIRA, RIACHO SEE COTINGUIBA, RIO	STM	10 49 S	37 05 W	77031	00
CATINGUEIRO SEE CATINGUEIRO	PPL	10 19 S	45 14 W	77022	00
CATIPARI, IGARAPÉ	STM	7 42 S	65 02 W	77013	01
CATIPARY, IGARAPÉ SEE CATIPARI, IGARAPÉ	STM	7 42 S	65 02 W	77013	00
CATIPORÃ SEE COTIPORÃ	PPL	29 01 S	51 42 W	77044	00
CATITA	PPL	8 09 S	36 59 W	77025	02
CATITA	PPL	9 31 S	43 01 W	77032	01
CATITA	PPL	19 33 S	44 44 W	77033	01
CATITÁ SEE CATITÓ	RSTN	21 17 S	46 53 W	77033	00
CATITÓ	RSTN	21 17 S	46 53 W	77033	02
CATIUAUA, BARRA DO	ENTR	1 53 S	64 32 W	77021	01
CATOEIRO, PONTA	BT	17 51 S	39 35 W	77032	01
CATOLÉ	PPL	5 55 S	39 36 W	77023	01
CATOLÉ	PPL	7 19 S	36 01 W	77025	01
CATOLÉ	PPL	12 38 S	38 54 W	77031	02
CATOLÉ	PPL	13 30 S	44 45 W	77032	01
CATOLÉ SEE CATULÉ	PPL	14 55 S	45 26 W	77032	00
CATOLÉ	RSTP	6 57 S	35 28 W	77025	01
CATOLÉ, CÓRREGO SEE CATOLÉ, RIACHO	STM	15 26 S	44 51 W	77033	00
CATOLÉ, RIACHO	STM	15 26 S	44 51 W	77033	01
CATOLÉ, RIACHO	STMI	7 20 S	36 02 W	77025	01
CATOLÉ, RIACHO DO	STMI	9 17 S	38 07 W	77026	01
CATOLÉ, RIACHO DO	STMI	9 49 S	36 02 W	77026	02
CATOLÉ, RIBEIRÃO SEE CATOLÉ, RIACHO	STM	15 26 S	44 51 W	77033	00
CATOLÉ, SERRA DO SEE PADRE, SERRA DO	MLL	7 42 S	38 33 W	77000	00
CATOLÉ, SERRA DO	SPUR	8 09 S	40 10 W	77026	01
CATOLÉ DO ROCHA	PPL	6 21 S	37 45 W	77025	01
CATOLÉ GRANDE, RIO	STM	19 22 S	40 06 W	77032	01
CATOLÉS	PPL	13 18 S	41 50 W	77032	03
CATOLÉS, SERRA DOS	MLLS	4 32 S	38 19 W	77025	01
CATOLÉ SABAMBAIA DE CIMA	PPL	13 17 S	41 53 W	77032	02
CATOLÉZINHO	PPL	15 08 S	40 27 W	77032	01
CATOLÉZINHO, RIO	STM	15 11 S	40 16 W	77032	01
CATORÉ SEE CATURÉ	PPL	20 55 S	42 09 W	77033	00
CATORNO	PPL	8 40 S	37 33 W	77026	02
CATOXI	RSTN	17 38 S	44 07 W	77033	01

APPROVED FOR RELEASE: 2007/02/20: CIA-RDP01-00707R000200050005-7

APPROVED FOR RELEASE: 2007/02/20: CIA-RDP01-00707R000200050005-7

CATOMÉ, SERRA DO SEE CATUNÃ, SERRA DO	MLLS	14 20 S	43 18 W	77033	00	
CATORZE DE JULHO, SALTO	FLLS	14 50 S	51 32 W	77052	01	
CATRAMBA, SERRA DA	MT	11 16 S	37 58 W	77031	01	
CATRIMANI	PPL	0 27 N	61 41 W	77014	01	
CATRIMANI, ILHA	ISL	0 26 N	61 43 W	77014	01	
CATRIMANI, RIO	STM	0 28 N	61 44 W	77014	01	
CATRIMANY SEE CATRIMANI	PPL	0 27 N	61 41 W	77014	00	
CATRIMANY SEE CATRIMANI, ILHA	ISL	0 26 N	61 43 W	77014	00	
CATRIMANY, RIO SEE CATRIMANI, RIO	STM	0 28 N	61 44 W	77014	00	
CATTAS ALTAS SEE CATAS ALTAS	PPL	20 04 S	43 24 W	77033	00	
CATTAS ALTAS DE NORUEGA SEE CATAS ALTAS DA NORUEGA	PPL	20 41 S	43 30 W	77033	00	
CATTETE, RIO SEE CATETE, RIO	STM	8 04 S	54 09 W	77015	00	
CATTINGUEIRO, RIBEIRÃO DO SEE CATINGUEIRO, RIBEIRÃO DO	STM	8 23 S	49 18 W	77052	00	
CATU	PPL	12 21 S	38 23 W	77052	01	
CATU	PPL	13 06 S	38 48 W	77052	02	
CATU, RIO	STM	6 17 S	35 07 W	77074	01	
CATU, RIO	STM	6 31 S	35 01 W	77029	01	
CATU, RIO	STM	12 24 S	38 20 W	77052	02	
CATU, RIO	STMI	3 54 S	38 20 W	77033	01	
CATUÁ, IGARAPÉ	STM	3 52 S	64 28 W	77013	01	
CATUÁ, LAGO	LK	3 48 S	64 06 W	77013	01	
CATUABA, SERRA DA	LPLD	11 58 S	62 57 W	77032	01	
CATUÁ GRANDE, ILHA	ISL	3 45 S	64 30 W	77013	01	
CATUABA, SERRA DA	SPUR	7 20 S	35 43 W	77029	01	
CATUÁ-MIRIM, ILHA	ISL	3 47 S	64 01 W	77013	01	
CATUANA	PPL	3 41 S	39 55 W	77033	01	
CATUÇABA	PPL	23 15 S	45 12 W	77041	01	
CATUDE SEE CUTABÉ	PPL	20 08 S	36 05 W	77051	00	
CATUFEIRO, PONTA SEE CATOEIRO, PONTA	PT	17 51 S	39 15 W	77032	00	
CATUGI	PPL	17 20 S	41 30 W	77033	01	
CATUGI SEE RIO BOM	PPL	23 46 S	51 25 W	77042	00	
CATU GRANDE	PPL	12 42 S	38 52 W	77032	02	
CATUIÇARA SEE BARÃO DE BOM JARDIM	PPL	12 17 S	38 36 W	77032	00	
CATUÍPE	PPL	28 25 S	54 01 W	77044	01	
CATUÍPA	PPL	27 41 S	49 24 W	77043	01	
CATULAUENÁ, RIO	STM	13 40 S	57 21 W	77041	01	
CATULÉ SEE CATOLÉ	PPL	5 55 S	36 36 W	77025	00	
CATULÉ	PPL	28 55 S	49 26 W	77032	01	
CATULÉ, RIACHO SEE CATOLÉ, RIACHO	STMI	7 20 S	36 22 W	77025	00	
CATULÉ-DO-ROCHA SEE CATOLÉ DO ROCHA	PPL	6 22 S	37 45 W	77025	02	
CATULÉS SEE CATOLÉS	PPL	19 18 S	41 50 W	77032	00	
CATUMBI	PPL	29 22 S	48 42 W	77042	01	
CATUMBI, LAGOA DO	LK	12 45 S	43 14 W	77032	01	
CATUMBI, RIACHO SEE CALUMBI, RIACHO	STMI	5 55 S	40 27 W	77025	00	
CATUNDA	PPL	4 32 S	40 12 W	77023	01	
CATUNDUBA, ILHA DE SEE COTUNDUBA, ILHA DE	ISL	22 58 S	43 09 W	77096	00	
CATUNÉ	PPL	20 55 S	42 09 W	77033	01	
CATUNÉ, CÓRREGO	STM	20 06 S	41 46 W	77033	02	
CATUNI	PPL	22 19 S	40 22 W	77032	01	
CATUNI	PPL	14 15 S	43 19 W	77049	01	
CATUNI, CHAPADA DO SEE CATUNI, SERRA DO	MLLS	14 45 S	43 27 W	77033	00	
CATUNI, CÓRREGO	STM	16 35 S	43 20 W	77033	01	
CATUNI, SERRA DO	MLLS	16 45 S	43 27 W	77033	01	
CATUNI, SERRA DO	MLLS	19 20 S	43 10 W	77033	02	
CATUNI, SERRA DO	LPLD	20 18 S	40 32 W	77032	01	
CATUNIZ, SERROTE DO SEE CATUNI, SERRA DO	LPLD	20 18 S	40 32 W	77032	00	
CATU PEQUENO	PPL	12 44 S	38 52 W	77032	02	
CATUPI	PPL	29 57 S	48 36 W	77044	01	
CATUPÍ, ARROIO	STM	29 51 S	51 44 W	77044	01	
CATUQUINA, IGARAPÉ	STM	5 09 S	69 31 W	77013	01	
CATUQUINA, IGARAPÉ	STM	8 48 S	72 26 W	77017	00	
CATUQUINA, IGARAPÉ SEE CATUQUINA, IGARAPÉ	STM	8 48 S	72 26 W	77017	00	
CATURAÍ	PPL	26 28 S	49 30 W	77042	01	
CATURAMA	PPL	13 19 S	42 18 W	77032	01	
CATUREIA SEE MORRO BELO	PPL	29 30 S	53 39 W	77044	00	
CATUREIA	PPL	3 50 S	68 24 W	77017	02	

APPROVED FOR RELEASE: 2007/02/20: CIA-RDP01-00707R000200050005-7

APPROVED FOR RELEASE: 2007/02/20: CIA-RDP01-00707R000200050005-7

CATURIÁ, ILHA	ISL	3 27 S	60 25 W	77013	01
CATURIA GRANDE, ILHA SEE CATUREA, ILHA	ISL	3 27 S	60 25 W	77013	00
CATURIAZEURUA, RIO	STM	3 30 S	60 17 W	77013	01
CATURITÉ	PPL	7 24 S	35 59 W	77029	02
CATUPRETA, ILHA	ISL	9 38 S	56 15 W	77041	01
CAUÁ, ILHA	ISL	0 23 N	49 00 W	77013	01
CAUA, RIO SEE CAUABURI, RIO	STM	0 17 S	65 56 W	77013	00
CAUÃ, SERRA DA SEE ACAUÃ, SERRA DA	MTN	8 34 S	40 03 W	77026	00
CAUABUR, RIO SEE CAUABURI, RIO	STM	0 17 S	65 56 W	77013	00
CAUABURI, RIO	STM	0 17 S	65 56 W	77013	01
CAUABURY, RIO SEE CAUABURI, RIO	STM	0 17 S	65 56 W	77013	00
CAUAÇU	PPL	5 28 S	35 18 W	77024	01
CAUAÇU, IGARAPÉ	STM	1 57 S	44 26 W	77021	01
CAUAMÉ, RIO	STM	2 51 N	60 38 W	77014	01
CAUANA, SERRA SEE ACAUÃ, SERRA DA	MTN	8 34 S	40 03 W	77026	00
CAUANÃ, RIO DAS SEE CAUÃ, RIO DAS	STM	13 10 S	43 38 W	77032	00
CAUAPÓ SEE SÃO JOÃO DOS PTOLEMOS	PPL	9 06 S	48 51 W	77031	00
CAUAPUANA, RIO SEE CAHAPUANA, RIO	STM	1 39 N	60 48 W	77014	00
CAUÃS, RIACHO DAS SEE CAUÃS, RIO DAS	STM	13 10 S	43 38 W	77032	00
CAUAXI, RIO	STM	3 50 S	48 10 W	77015	01
CAUBI	APL	2 32 N	60 56 W	77014	01
CAUBI	PPL	14 12 S	39 02 W	77052	01
CAUCA, RIBEIRÃO	STM	13 02 S	61 18 W	77011	00
CAUCAIA	PPL	3 42 S	38 39 W	77022	01
CAUCAIA DO ALTO	PPL	23 41 S	47 02 W	77041	01
CAUCHAL, IGARAPÉ	STM	4 41 S	48 48 W	77015	01
CAUCHO, RIBEIRÃO DO SEE CAUCHO, RIBEIRÃO DO	STM	11 39 S	60 05 W	77011	00
CAUCHO, RIO SEE CAMUCHO, RIO	STM	5 36 S	64 41 W	77019	00
CAUÇU, RIO	STM	1 56 S	54 20 W	77015	01
CAUDA DA CACHOEIRA, ILHA DA	ISL	3 59 N	60 59 W	77014	01
CAUELE, RIBEIRÃO SEE IRALÉ, RIO	STM	1 03 N	61 02 W	77014	00
CAUIMA, ILHA	ISL	0 55 S	52 55 W	77013	01
CAUÍPE	PPL	3 42 S	38 51 W	77023	01
CAUÍPE, RIO	STMI	3 36 S	38 46 W	77023	01
CAUIRA, IGARAPÉ	STM	2 58 S	49 08 W	77013	01
CAUITAU SEE CAITAÚ	PPL	3 29 S	66 04 W	77019	00
CAUNA SEE SANTA CRUZ DO TIMBÓ	PPL	26 23 S	50 53 W	77043	00
CAUNA, ARROIO	STM	31 29 S	52 47 W	77044	01
CAUNÁ, RIBEIRÃO SEE CAUCÁ, RIBEIRÃO	STM	13 02 S	61 18 W	77011	00
CAURÉS, RIO	STM	1 23 S	62 20 W	77013	01
CAURU, IGARAPÉ	STM	1 15 N	47 14 W	77013	01
CAUSA BOA	PPL	12 52 S	41 39 W	77032	02
CAUTARINHO, RIO	STM	12 29 S	63 38 W	77011	01
CAUTÁRIO, RIO	STM	12 13 S	64 34 W	77011	01
CAUTARIO GRANDE, RIO SEE CAUTÁRIO, RIO	STM	12 13 S	64 34 W	77011	00
CAUTÉRIO, RIO SEE CAUTÁRIO, RIO	STM	12 13 S	64 34 W	77011	00
CAUVI, RIBEIRÃO	STM	24 38 S	47 55 W	77041	02
CAUVI, RIO	STM	24 28 S	47 38 W	77041	01
CAUVI, RIO SEE CAUVI, RIBEIRÃO	STM	24 38 S	47 55 W	77041	00
CAVA	PPL	21 32 S	45 20 W	77033	02
CAVA	PPL	22 42 S	43 26 W	77045	01
CAVA, CORREGO DA	STM	17 28 S	48 47 W	77042	02
CAVA, CORREGO DA	STM	17 47 S	49 07 W	77042	02
CAVACA, LAGOA SEE CAVADA, LAGOA	LK	12 26 S	37 58 W	77032	00
CAVACO	PPL	8 29 S	37 42 W	77024	02
CAVACO	PPL	13 03 S	39 39 W	77032	01
CAVACO	PPL	15 06 S	39 28 W	77052	01
CAVACO	PPL	21 10 S	46 06 W	77033	01
CAVACO	PPL	25 12 S	52 07 W	77042	01
CAVACO, CORREGO DO	STM	21 10 S	46 00 W	77033	02
CAVACO, ILHA DO SEE CAVACO, ILHA DO	ISL	23 02 S	43 37 W	77036	00
CAVACO, RIACHO DO	STMI	9 24 S	37 41 W	77026	02
CAVACO, RIBEIRÃO DO	STMI	12 29 S	39 02 W	77032	01
CAVACO, RIO DO SEE CAVACO, RIBEIRÃO DO	STMI	12 29 S	39 02 W	77032	00
CAVACOS, RIACHO	STMI	4 16 S	38 27 W	77023	01
CAVADA, LAGOA	LK	12 26 S	37 58 W	77032	01
CAVA DA ONÇA SEE COVA DA ONÇA	PPL	12 17 S	39 23 W	77032	00
CAVADO, ILHA DO	ISL	23 02 S	43 37 W	77036	00
CAVAIGAPUCO	PPL	1 04 N	47 15 W	77013	01

APPROVED FOR RELEASE: 2007/02/20: CIA-RDP01-00707R000200050005-7

APPROVED FOR RELEASE: 2007/02/20: CIA-RDP01-00707R000200050005-7

CAVALGAMUCO, IGARAPÉ	STM	1	05	N	67	15	W	77013	01	CAVALO, CÓRREGO	STM	19	28	S	52	08	W	77051	01
CAVEIRAS, RIO SEE CAVEIRAS, RIO	STM	27	35	S	50	56	W	77043	00	CAVALO, CÓRREGO DO	STM	14	05	S	55	09	W	77041	01
CAVALARIA, CÓRREGO	STM	23	43	S	55	04	W	77051	01	CAVALO, CÓRREGO DO	STM	19	53	S	49	32	W	77033	01
CAVALHEIRO, RIO SEE										CAVALO, CÓRREGO DO	STM	21	09	S	46	18	W	77033	02
COLUMBIARA ANTIGO, RIO	STM	13	13	S	62	06	W	77011	00	CAVALO, ILHA DO SEE GUARIBAS, ILHA	ISL	0	25	S	50	47	W	77015	00
CAVALCANTE	PPL	8	24	S	63	24	W	77011	01										
										CAVALO, MORRO DO	HLL	12	47	S	47	19	W	77042	01
CAVALCANTE	PPL	13	48	S	47	30	W	77042	01	CAVALO, MORRO DO	HI	14	17	S	47	54	W	77052	01
CAVALCANTE SEE CAVALCANTI	RSTP	22	52	S	47	02	W	77041	00	CAVALO, RIACHO	STM	8	01	S	45	34	W	77021	01
CAVALCANTE, ESTAÇÃO SEE										CAVALO, RIBEIRÃO	STM	14	52	S	54	56	W	77051	01
CAVALCANTI, ESTAÇÃO	RSTN	22	53	S	43	19	W	77036	00	CAVALO, RIBEIRÃO	STM	15	58	S	50	39	W	77042	00
CAVALCANTE, IGARAPÉ SEE																			
CAVALCANTI, IGARAPÉ	STM	9	25	S	62	14	W	77011	00	CAVALO, RIBEIRÃO	STM	17	04	S	50	16	W	77042	02
CAVALCANTI SEE CAVALCANTE	PPL	13	48	S	47	30	W	77042	00	CAVALO, RIBEIRÃO DO SEE									
										CAVALO, CÓRREGO DO	STM	14	05	S	55	09	W	77041	00
CAVALCANTI	RSTP	22	52	S	47	07	W	77041	02	CAVALO, RIBEIRÃO DO	STM	19	08	S	46	23	W	77033	01
CAVALCANTI, ESTAÇÃO	RSTN	22	53	S	43	19	W	77036	00	CAVALO, RIO SEE CAVALO, RIBEIRÃO	STM	15	08	S	50	39	W	77052	00
CAVALCANTI, IGARAPÉ	STM	9	25	S	62	14	W	77011	01	CAVALO, SERRA DO	HLL	19	44	S	40	20	W	77034	01
CAVALEIRA, SERRA	RDGE	10	54	S	37	48	W	77031	01										
CAVALEIRO	PPL	8	02	S	35	01	W	77026	01	CAVALO, SERRA DO	SRDG	14	48	S	44	21	W	77033	01
										CAVALO MORTO, CÓRREGO	STM	16	41	S	49	22	W	77052	02
CAVALEIRO SEE CAVALHEIRO	PPL	9	06	S	42	22	W	77022	00	CAVALO QUEIMADO, RIBEIRÃO SEE									
CAVALEIRO, RIACHO	STMI	9	13	S	36	30	W	77026	02	CAVALO, RIBEIRÃO	STM	15	08	S	50	39	W	77042	00
CAVALHADA, CÓRREGO	STM	16	56	S	41	47	W	77033	02	CAVALOS	PPL	9	54	S	46	19	W	77021	02
CAVALHEIRO	PPL	9	06	S	42	22	W	77022	01	CAVALOS, CÓRREGO DOS SEE									
CAVALHEIRO SEE CAVALHEIROS	PPL	17	15	S	48	02	W	77052	00	BREJO DOS CAVALOS, CÓRREGO	STM	19	52	S	50	52	W	77033	00
CAVALHEIRO, RIACHO	STMI	8	59	S	42	23	W	77022	01	CAVALOS, ILHA SEE GUARIBAS, ILHA	ISL	0	25	S	50	47	W	77015	00
CAVALHEIRO, SERRA DO	RDGE	9	05	S	42	25	W	77022	01	CAVALOS, ILHA DOS	ISL	0	18	S	50	49	W	77015	01
CAVALHEIROS	PPL	17	15	S	48	32	W	77052	01	CAVALOS, ILHA DOS	ISL	0	37	S	51	31	W	77015	01
CAVALIN	PPL	22	14	S	50	09	W	77041	01	CAVALOS, LAGOA	LK	12	57	S	43	54	W	77032	01
CAVALINHO	PPL	19	42	S	40	23	W	77034	01	CAVALOS, LAGOA DOS	LK	7	48	S	42	56	W	77022	01
CAVALINHO, PONTA DO	PT	23	12	S	44	11	W	77035	02	CAVALOS, LAGOA DOS	LK	21	07	S	47	59	W	77041	02
CAVALINHO, SERRA	RDGE	29	13	S	50	10	W	77009	01	CAVALOS, RIACHO SEE CAVALO, RIACHO	STM	8	01	S	45	34	W	77021	00
CAVALLINHO, PONTA DO SEE										CAVALOS, RIACHO DOS	STM	5	31	S	35	30	W	77024	01
CAVALINHO, PONTA DO	PT	23	12	S	44	11	W	77035	00	CAVALOS, RIACHO DOS	STM	15	43	S	42	24	W	77033	01
CAVALO SEE CRAVAIO	PPL	9	59	S	37	54	W	77031	00	CAVALOS, RIACHO DOS	STMI	4	40	S	38	34	W	77023	01
CAVALO	PPL	14	41	S	56	17	W	77051	01										
										CAVALOS, RIACHO DOS	STMI	4	45	S	42	36	W	77022	01
CAVALO, CÓRREGO SEE										CAVALOS, RIACHO DOS	STMI	5	13	S	40	44	W	77023	01
CAVALO, RIBEIRÃO	STM	17	04	S	50	16	W	77052	00	CAVALOS, RIACHO DOS	STMI	5	36	S	38	36	W	77025	01
CAVALO, CÓRREGO SEE										CAVALOS, RIACHO DOS	STMI	6	22	S	40	15	W	77023	01
CARVALHO, CÓRREGO DO	STM	18	29	S	50	03	W	77052	00	CAVALOS, RIACHO DOS	STMI	6	32	S	37	32	W	77025	01

APPROVED FOR RELEASE: 2007/02/20: CIA-RDP01-00707R000200050005-7

APPROVED FOR RELEASE: 2007/02/20: CIA-RDP01-00707R000200050005-7

CAVALOS, RIACHO DOS	STMI	6 33 S	38 56 W	77033	01
CAVALOS, RIACHO DOS	STMI	6 59 S	38 57 W	77033	01
CAVALOS, RIACHO DOS	STMI	9 40 S	44 51 W	77022	01
CAVALOS, RIBEIRÃO DOS	STM	8 19 S	47 44 W	77052	01
CAVALOS, RIBEIRÃO DOS	STM	20 51 S	49 39 W	77033	02
CAVALOS, RIBEIRÃO DOS	STM	21 29 S	44 13 W	77033	01
CAVALOS, SERRA DOS	MIL	6 43 S	38 00 W	77025	01
CAVALOS, SERRA DOS	UPLO	7 05 S	47 50 W	77052	01
CAVANI, RIO SEE CAVANÍ, RIO	STM	2 51 N	60 38 W	77014	00
CAVÃO, RIO	STM	15 49 S	41 52 W	77043	01
CAVARU	PPL	22 15 S	43 21 W	77035	01
CAVAS, CÓRREGO DAS SEE CAVA, CÓRREGO DA	STM	17 47 S	49 07 W	77051	00
CAVÃS, RIO DAS	STM	13 10 S	43 38 W	77032	01
CAVEIRA	PPL	7 35 S	35 33 W	77036	01
CAVEIRA, CÓRREGO DA SEE QUEIRADA, CÓRREGO	STM	23 13 S	53 31 W	77042	00
CAVEIRA, LAGOA DA	LK	15 09 S	59 39 W	77051	01
CAVEIRA, LAGOA DA SEE CAVERA, LAGOA	LGN	29 02 S	49 34 W	77063	00
CAVEIRA, RIBEIRÃO DA SEE CAVEIRA, RIO DA	STM	13 55 S	40 53 W	77032	00
CAVEIRA, RIO DA	STM	13 55 S	40 53 W	77032	01
CAVEIRAS SEE SUAPIRA	PPL	12 48 S	39 01 W	77032	00
CAVEIRAS	PPL	10 51 S	36 51 W	77064	01
CAVEIRAS, CÓRREGO	STM	16 38 S	49 16 W	77052	01
CAVEIRAS, RIO	STM	27 30 S	50 56 W	77063	01
CAVERÁ	RSTN	29 45 S	55 08 W	77044	01
CAVERÁ, ARROIO	STM	29 48 S	55 46 W	77044	01
CAVERÁ, LAGOA	LGN	29 02 S	49 34 W	77063	01
CAVERÁ, RIO SEE CAVERÁ, ARROIO	STM	29 48 S	55 46 W	77044	00
CAVERÁ, SERRA DO	UPLO	30 25 S	55 28 W	77044	01
CAVERAZINHO	PPL	28 58 S	49 50 W	77063	01
CAVERNOSO, RIO	STM	25 42 S	52 25 W	77042	01
CAVERNOSO, SERRA DO SEE ARARAS, SERRA DAS	MILS	25 10 S	52 00 W	77042	00
CAVETÃ, RIBEIRÃO	STM	22 09 S	49 53 W	77041	01
CAVIANA, ILHA	ISL	0 30 N	50 15 W	77015	01

CAVIÚNA SEE ROLÂNDIA	PPL	23 18 S	51 22 W	77042	00
CAVOADAS, SERRA DAS SEE COVOADAS, SERRA DAS	MIL	12 55 S	38 52 W	77032	00
COVOADAS, SERRA DAS	MIL	12 55 S	38 52 W	77032	00
CAVOÇU, RIO SEE COVOÇU, RIO	STM	24 45 S	47 40 W	77041	00
CAVUNGE	PPL	12 15 S	39 20 W	77032	01
CAXAMANGO, SERRA DO	BDGE	10 03 S	39 07 W	77032	01
CAXAMBU	PPL	21 27 S	45 56 W	77033	02
CAXAMBU	PPL	21 59 S	44 56 W	77033	01
CAXAMBU	PPL	22 28 S	45 54 W	77033	01
CAXAMBU	PPL	27 10 S	52 52 W	77043	01
CAXAMBU, ARROIO SEE CAXAMBU, RIO	STM	28 18 S	53 42 W	77044	00
CAXAMBU, CÓRREGO	STM	18 05 S	45 45 W	77033	01
CAXAMBU, ESTAÇÃO	RSTN	24 41 S	50 01 W	77042	04
CAXAMBU, RIO SEE SAPOZAL, RIO	STM	24 04 S	49 58 W	77042	00
CAXAMBU, RIO	STM	28 18 S	53 42 W	77044	01
CAXANSÃ	PPL	6 36 S	51 59 W	77015	01
CAXANSÃ SEE JOSÉ MARIANO	PPL	8 29 S	35 24 W	77026	00
CAXANSÃ, RIBEIRÃO	STM	23 04 S	52 00 W	77042	01
CAXÉ SEE CACHÉ	PPL	8 27 S	42 24 W	77022	00
CAXÉ, RIACHO DO SEE CACHÉ, RIACHO DO	STMI	8 18 S	42 17 W	77022	00
CAXEIRA, RIO	STM	22 02 S	41 03 W	77033	02
CAXEMIRA, SERRA DA SEE CACHEMIRA, SERRA DA	MIL	7 48 S	36 19 W	77000	00
CAXEXA, SERRA DO	SPUR	6 49 S	35 51 W	77025	01
CAXIANA, RIO	STM	1 47 S	51 29 W	77015	01
CAXIAS	PPL	3 12 S	45 27 W	77021	01
CAXIAS	PPL	4 29 S	71 29 W	77013	01
CAXIAS	PPL	4 53 S	43 21 W	77021	01
CAXIAS SEE DUQUE DE CAXIAS	PPL	22 47 S	43 18 W	77035	00
CAXIAS SEE CARIAS DO SUL	PPL	29 10 S	51 11 W	77044	00
CAXIAS, RIBEIRÃO	STM	23 38 S	52 09 W	77047	01
CAXIAS, RIO	STM	1 52 S	45 13 W	77021	01
CAXIAS, SÃLTO	FLLS	25 33 S	53 28 W	77042	01
CAXIAS DAS ALDEIAS ALTAS SEE CAXIAS	PPL	4 53 S	43 21 W	77021	00
CAXIAS DO SUL	PPL	29 10 S	51 11 W	77044	01
CAXINAUÁ, ISARAPÉ SEE CAXINAUÁ, ISARAPÉ	STM	8 43 S	72 53 W	77012	00

APPROVED FOR RELEASE: 2007/02/20: CIA-RDP01-00707R000200050005-7

APPROVED FOR RELEASE: 2007/02/20: CIA-RDP01-00707R000200050005-7

CAXIMBA	PPL	21 15 S	50 14 W	77041	01
CAXIMBA, CÓRREGO	STM	21 16 S	50 09 W	77041	01
CAXIMBAU, CÓRREGO	STM	19 03 S	39 56 W	77034	01
CAXIMBOS SEE CACHIMBOS	RSTP	3 40 S	44 18 W	77071	00
CAXINANA SEE CAXINAUÁ	PPL	6 45 S	70 08 W	77013	00
CAXINAUÁ	PPL	6 45 S	70 08 W	77013	00
CAXINAUÁ	PPL	8 43 S	71 53 W	77012	00
CAXINAUÁ, IGARAPÉ	STM	8 43 S	71 53 W	77012	00
CAXINDUBA, IGARAPÉ	STM	5 25 S	52 50 W	77015	01
CAXINGA	PPL	3 22 S	41 56 W	77022	01
CAXINGABA, IGARAPÉ SEE CAXINDUBA, IGARAPÉ	STM	5 25 S	52 50 W	77015	00
CAXINGO SEE CAXINGA	PPL	3 22 S	41 56 W	77022	00
CAXINGO	PPL	8 54 S	36 36 W	77026	02
CAXINGÓ	PPL	10 30 S	45 13 W	77022	01
CAXINGÓ	PPL	12 15 S	42 46 W	77032	01
CAXINGÓ, RIACHO SEE CAXINGÓ, RIO	STM	7 00 S	44 15 W	77021	00
CAXINGÓ, RIO	STM	7 00 S	44 15 W	77021	02
CAXINGUBA, IGARAPÉ SEE CAXINDUBA, IGARAPÉ	STM	5 25 S	52 50 W	77015	00
CAXIPACORÓ, IGARAPÉ	STM	0 35 S	50 50 W	77015	01
CAXIRI, IGARAPÉ	STM	0 15 N	49 45 W	77013	02
CAXITORÉ	PPL	3 49 S	39 30 W	77023	01
CAXITORÉ, AÇUDE	RSV	3 49 S	39 35 W	77023	02
CAXITORÉ, RIO	STM	3 45 S	39 16 W	77023	02
CAXIUANA, BAIA DE	LK	1 45 S	51 20 W	77015	01
CAXIUNÁ, BAIA DE SEE CAXIUANA, BAIA DE	BAY	1 45 S	51 20 W	77015	00
CAXIUNA ISLAND SEE CUYUARA, ILHA	ISL	3 54 S	41 49 W	77013	00
CAXIUS DO SUL SEE CAXIAS DO SUL	PPL	29 10 S	51 11 W	77044	00
CAXIXA	PPL	29 29 S	41 38 W	77034	02
CAXIXA, RIO	STM	29 34 S	41 12 W	77034	02
CAXOEIRA REEF SEE CAÇOUEIRA, RECIFE DA	RF	3 48 S	38 15 W	77033	00
CAXOEIRÃO, MORRO DO	HLL	19 02 S	54 52 W	77041	02
CAXUANA, BAIA DE SEE CAXIUANA, BAIA DE	LK	1 45 S	51 20 W	77015	00
CAXUANA, RIO SEE CAXIANA, RIO	STM	1 47 S	51 29 W	77013	00

CAXUMBÉ, IGARAPÉ	STM	3 20 S	57 15 W	77013	01
CAYAMBÉ SEE CAIAMBÉ	PPL	3 34 S	64 23 W	77013	00
CAYAMBÉ, IGARAPÉ SEE CAIAMBÉ, IGARAPÉ	STM	3 42 S	64 32 W	77013	00
CAYAMBÉ, LAGO SEE CAIAMBÉ, LAGO	LK	3 38 S	64 27 W	77013	00
CAYAMBÉ, RIO SEE CAIAMBÉ, IGARAPÉ	STM	3 42 S	64 32 W	77013	00
CAYAPÓ, RIO SEE CAIAPÓ, RIO	STM	8 52 S	49 36 W	77042	00
CAYAPÓ, SERRA DO SEE CAIAPÓ, SERRA	MTS	17 00 S	52 00 W	77052	00
CAYAPÓSINHO, RIO SEE CAIAPÓ, RIO	STM	39 49 S	51 53 W	77052	00
CAYARI, RIO SEE UAUPÉS, RIO	STM	0 02 N	67 16 W	77000	00
CAYAUÉ SEE CAIAUÉ	PPL	3 03 S	65 58 W	77013	00
CAYOBÁ, ILHA SEE CAIOBÁ, ILHA	ISL	25 52 S	48 33 W	77042	00
CAYRU SEE CAIRU	PPL	13 30 S	39 01 W	77032	00
CAYUÁ SEE CAJUÁ	PPL	22 53 S	51 58 W	77041	00
CAYUGAS, ESPIGÃO DOS SEE CINCO IRMÃOS, SERRA DOS	RDGE	22 55 S	52 50 W	77042	00
CAZUZA FERREIRA	PPL	28 57 S	50 40 W	77044	01
CEARÁ	PPL	1 45 S	44 30 W	77021	01
CEARÁ SEE FORTALEZA	PPL	3 43 S	38 30 W	77023	00
CEARÁ	PPL	7 59 S	71 59 W	77032	00
CEARÁ	PPL	9 13 S	72 43 W	77032	02
CEARA, BARRA DO	ENTR	3 42 S	38 36 W	77023	02
CEARÁ, ESTADO DO	ADMD	5 00 S	40 00 W	77023	01
CEARÁ, RIO	STM	3 42 S	38 36 W	77023	01
CEARÁ MIRIM	PPL	5 38 S	35 26 W	77024	01
CEARÁ MIRIM, RIO SEE CEARÁ, RIO	STM	3 42 S	38 36 W	77023	00
CEARÁ MIRIM, RIO	STM	5 40 S	35 19 W	77024	02
CEARENSES SEE ITAIMBÉ	PPL	19 49 S	40 44 W	77044	00
CEARUNA, ILHA	ISL	2 42 S	41 51 W	77034	01
CEBOLÃO	PPL	29 28 S	50 53 W	77042	02
CEBOLATI, RIO SEE YURUÓ, RIO	STM	27 16 S	54 06 W	77044	00
CEBOLATY, RIO SEE YURUÓ, RIO	STM	27 16 S	54 06 W	77044	00
CEBOLEIRO	RSTN	23 20 S	51 24 W	77042	01
CEBOLLATI, PONTA SEE AVOGADOS, PONTA DOS	PT	33 09 S	53 25 W	77044	00
CECI	PPL	23 27 S	51 30 W	77051	01
CECI, RIBEIRÃO	STM	24 08 S	54 56 W	77051	01
CEDOFEITA	RSTN	22 51 S	43 19 W	77043	01

APPROVED FOR RELEASE: 2007/02/20: CIA-RDP01-00707R000200050005-7

APPROVED FOR RELEASE: 2007/02/20: CIA-RDP01-00707R000200050005-7

CEDRAL	PPL	20 56 S	48 19 W	77041	01
CEDRO	PPL	2 32 S	43 33 W	77021	01
CEDRO	PPL	3 46 S	39 06 W	77023	02
CEDRO	PPL	4 05 S	48 16 W	77021	01
CEDRO	PPL	4 19 S	38 23 W	77027	01
CEDRO	PPL	4 56 S	41 04 W	77023	02
CEDRO	PPL	5 36 S	49 14 W	77019	01
CEDRO	PPL	6 36 S	39 03 W	77023	01
CEDRO SEE URUCUBA	PPL	7 44 S	35 25 W	77026	00
CEDRO	PPL	8 58 S	37 36 W	77026	02
CEDRO	PPL	9 26 S	46 41 W	77021	01
CEDRO	PPL	10 00 S	36 36 W	77027	01
CEDRO SEE CEDRO DE SÃO JOÃO	PPL	10 15 S	36 53 W	77031	00
CEDRO	PPL	12 25 S	38 57 W	77032	02
CEDRO	PPL	12 46 S	42 55 W	77032	02
CEDRO	PPL	13 17 S	56 06 W	77051	01
CEDRO	PPL	15 46 S	57 38 W	77051	01
CEDRO	PPL	16 40 S	43 54 W	77043	01
CEDRO	PPL	17 34 S	52 36 W	77052	01
CEDRO SEE PÔRTO CEDRO	PPL	18 17 S	59 27 W	77041	00
CEDRO	PPL	18 50 S	55 06 W	77051	01
CEDRO SEE CEDRO DO ABAETÉ	PPL	19 08 S	45 42 W	77033	00
CEDRO	PPL	19 55 S	55 20 W	77041	01
CEDRO	PPL	19 59 S	55 15 W	77041	02
CEDRO	PPL	21 53 S	55 52 W	77041	03
CEDRO, AÇUCE	RSV	5 00 S	39 09 W	77023	01
CEDRO, ALTO DO	MT	15 40 S	47 39 W	77034	01
CEDRO, CACHOEIRA	MLLS	9 27 N	61 31 W	77014	01
CEDRO, CÓRREGO	STM	15 49 S	48 53 W	77033	01
CEDRO, CORREGO	STM	19 43 S	54 45 W	77051	01
CEDRO, CÓRREGO DO	STM	16 36 S	49 39 W	77052	01
CEDRO, CORREGO DO	STM	17 01 S	51 02 W	77051	01
CEDRO, CÓRREGO DO	STM	17 40 S	45 02 W	77033	01
CEDRO, CÓRREGO DO	STM	20 13 S	42 05 W	77034	02
CEDRO, ILHA DO	ISL	23 04 S	44 38 W	77055	02
CEDRO, RIACHO	STM	4 39 S	43 51 W	77027	01
CEDRO, RIACHO DO	STMI	7 42 S	37 31 W	77026	01
CEDRO, RIBEIRÃO DO	STM	12 40 S	56 08 W	77051	01
CEDRO, RIBEIRÃO DO SEE CLARO, RIBEIRÃO	STM	21 09 S	47 21 W	77041	00
CEDRO, RIO DO	STM	13 31 S	40 40 W	77032	01
CEDRO, RIO DO	STM	20 42 S	49 32 W	77043	01
CEDRO, SERRA DO	SPLR	7 23 S	37 52 W	77025	01
CEDRO, SERROTE DO	MLL	4 49 S	40 37 W	77021	01
CEDRO DE SÃO JOÃO	PPL	10 15 S	36 53 W	77031	01
CEDRO DO ABAETÉ	PPL	19 08 S	45 42 W	77033	01
CEDROLÂNDIA	PPL	18 48 S	48 41 W	77034	01
CEDROLINA	PPL	14 30 S	48 34 W	77052	01
CEDRO MÉDIO	PPL	28 43 S	49 35 W	77043	01
CEDROS, BRAÇO DOS SEE CEDROS, RIO DOS	STM	24 40 S	49 21 W	77043	00
CEDROS, RIO DOS	STM	24 40 S	49 21 W	77043	01
CEGO	PPL	9 25 S	50 02 W	77015	01
CEGO	PPL	8 29 S	36 49 W	77026	02
CEGONHA, CORREDEIRA DA	RPDS	23 59 S	51 39 W	77042	01
CEGONHA, CORREDEIRA DA SEE JAÚ, CORREDEIRA	RPDS	23 59 S	51 42 W	77042	00
CEIEIRA, PONTA DA	PI	23 57 S	38 59 W	77032	02
CELESTE	RSTP	21 24 S	42 21 W	77033	03
CELESTE, RIO	STM	12 32 S	55 47 W	77051	01
CELESTINO, CORREGO	STM	11 29 S	40 44 W	77011	01
CELINA	PPL	20 46 S	42 35 W	77034	03
CELINA, ILHA	ISL	11 07 S	55 26 W	77051	01
CELITA, CORREDEIRA	RPDS	11 07 S	55 28 W	77051	01
CELITA, ILHA	ISL	11 07 S	55 27 W	77051	02
CELSO	PPL	1 56 S	50 48 W	77016	01
CELSO, IGARAPÉ DO SEE CÔCO, IGARAPÉ DO	STM	9 36 S	54 11 W	77015	00
CELSO BUENO	OSTN	18 53 S	47 24 W	77033	01
CELSO RAMOS	PPL	27 37 S	51 24 W	77043	01
CELUTA, CORREDEIRA SEE CELITA, CORREDEIRA	RPDS	11 07 S	55 28 W	77051	00
CELUTA, ILHA SEE CELITA, ILHA	ISL	11 07 S	55 27 W	77051	00
CEMENTERIO, CAÑADA DEL	STM	31 31 S	54 37 W	77050	00

APPROVED FOR RELEASE: 2007/02/20: CIA-RDP01-00707R000200050005-7

APPROVED FOR RELEASE: 2007/02/20: CIA-RDP01-00707R000200050005-7

CEMITÉRIO, CHAPADA DO	MLLS	16 47 S	42 47 W	77033	01
CEMITÉRIO, CACHOEIRA DO	FLLS	17 35 S	43 30 W	77033	01
CEMITÉRIO, CÓRREGO	STM	22 11 S	55 49 W	77031	01
CEMITÉRIO, CÓRREGO DO	STM	18 50 S	39 17 W	77032	01
CEMITÉRIO, CÓRREGO DO	STM	19 48 S	50 39 W	77033	01
CEMITÉRIO, ILHA	ISL	2 00 N	61 01 W	77014	01
CEMITÉRIO, ILHA DO	ISL	3 52 S	32 49 W	77028	01
CEMITÉRIO GRANDE	PPL	2 03 N	61 01 W	77014	01
CENOABA	PPL	3 26 S	36 26 W	77023	01
CEAVENÁRIO	PPL	19 28 S	56 03 W	77051	01
CENTENÁRIO	PPL	19 41 S	41 28 W	77033	01
CENTENARIO	PPL	27 47 S	52 03 W	77044	01
CENTENÁRIO, RIBEIRÃO DO	STM	22 41 S	51 36 W	77042	01
CENTENÁRIO DO SUL	PPL	22 48 S	51 37 W	77042	01
CENTRAL	PPL	0 20 S	51 36 W	77010	01
CENTRAL	PPL	11 08 S	42 08 W	77032	01
CENTRAL SEE IRAPUÍ	PSTN	12 25 S	38 23 W	77032	00
CENTRAL, CONTRAFORTE	RDGE	17 15 S	47 58 W	77042	31
CENTRAL, CÓRREGO DO SEE CENTRO, CÓRREGO DO					
CENTRAL, CÓRREGO DO	STM	18 36 S	41 21 W	77037	00
CENTRAL, CÓRREGO DO	STM	18 43 S	41 19 W	77037	02
CENTRAL, LAGOA	LK	19 36 S	42 35 W	77033	01
CENTRAL, PLANALTO (BRAZILIA BRAZILIAN HIGHLANDS (CONVENTIONAL)	HLND	10 00 S	47 00 W	77000	00
CENTRAL BRASILEIRO, PLANALTO SEE CENTRAL, PLANALTO	HLND	10 00 S	47 00 W	77000	00
CENTRAL DE MINAS SEE SÃO GERALDO DO CENTRAL					
CENTRAL DE SANTA HELENA	PPL	18 45 S	41 20 W	77037	00
CENTRAL DO BRASIL, PLANALTO SEE CENTRAL, PLANALTO	PPL	18 45 S	41 35 W	77033	01
CENTRALENA	HLND	10 00 S	47 00 W	77000	00
CENTRALITO	PPL	18 34 S	49 13 W	77033	01
CENTRAL LUPION	PPL	24 59 S	53 20 W	77042	01
CENTRAL SANTA CRUZ SEE SANTA CRUZ	PPL	25 00 S	53 36 W	77042	01
CENTRAL-WEST SEE GRANDE REGIÃO CENTRO-OESTE	PPL	24 41 S	53 23 W	77042	00
CENTRO	RGN	15 00 S	52 00 W	77000	00
	PPL	4 29 S	41 30 W	77022	02
CENTRO, CACHOEIRA DO	FLLS	4 01 N	62 07 W	77014	01
CENTRO, CÓRREGO DO	STM	18 36 S	41 21 W	77037	02
CENTRO, RIBEIRÃO DO	STM	20 50 S	41 23 W	77034	02
CENTRO DOS BOAS SEE VITORINO FREIRE	PPL	4 04 S	45 10 W	77021	00
CENTRO GRANDE	PPL	3 13 S	43 46 W	77021	01
CENTRO GRANDE, IGARAPÉ	STM	2 43 S	64 23 W	77013	01
CENTRO JOSÉ MACHADO	PPL	4 22 S	45 02 W	77021	01
CENTRO NOVO	PPL	4 24 S	44 11 W	77021	01
CENTRO-OESTE SEE GRANDE REGIÃO CENTRO-OESTE	RGN	15 00 S	52 00 W	77000	00
CENTRO SÊCO	PPL	3 13 S	43 48 W	77021	01
CÉO ABERTO SEE CÉU ABERTO	PPL	11 44 S	47 55 W	77031	00
CEPA	PPL	15 59 S	37 07 W	77032	01
CEPA FORTE SEE JANDAÍRA	PPL	11 34 S	37 42 W	77032	00
CEPO FORTE SEE JANDAÍRA	PPL	11 34 S	37 42 W	77032	00
CEQUI, SERROTE SEE JIQUÉ, SERROTE	HLL	6 52 S	37 57 W	77025	00
CERA, CÓRREGO	STM	16 09 S	56 28 W	77041	01
CERAÍMA	PPL	14 16 S	42 45 W	77032	01
CERÂMICA	PPL	19 10 S	48 34 W	77043	01
CERÂMICA	RSTP	10 58 S	37 06 W	77031	01
CÊRCA, CÓRREGO DA	STM	20 08 S	53 51 W	77051	01
CERCADA, BAÍA	LK	16 42 S	55 48 W	77041	01
CERCADINHO	PPL	9 48 S	48 43 W	77042	01
CERCADINHO SEE CERRADINHO	PPL	23 48 S	49 53 W	77042	00
CERCADO	PPL	9 21 S	36 58 W	77026	02
CERCADO	PPL	10 42 S	46 10 W	77032	01
CERCADO	PPL	12 06 S	49 09 W	77042	01
CERCADO	PPL	12 07 S	43 48 W	77032	02
CERCADO	PPL	12 51 S	33 45 W	77032	01
CERCADO	PPL	12 53 S	39 32 W	77032	02
CERCADO SEE BARRA DO PIRAIM	PPL	16 29 S	56 20 W	77041	00
CERCADO SEE NOVA SERRANA	PPL	19 52 S	44 59 W	77033	00
CERCADO	PSTN	19 52 S	44 53 W	77033	01
CERCADO, CÓRREGO DO	STMS	12 23 S	42 52 W	77032	01
CERCADO, LAGOA DO SEE CERRADO, LAGOA DO	LK	15 57 S	56 07 W	77041	00
CERCADO, RIBEIRÃO DO	STM	17 08 S	44 39 W	77033	01

APPROVED FOR RELEASE: 2007/02/20: CIA-RDP01-00707R000200050005-7

APPROVED FOR RELEASE: 2007/02/20: CIA-RDP01-00707R000200050005-7

CERCADO, RIO	STM1	5 48 S	42 22 W	77022	01
CERCADO, SERRA DO	SPLN	9 55 S	44 55 W	77032	01
CERCADO VELHO	PPL	3 49 S	42 17 W	77023	02
CÊRCA VELHA	PPL	29 32 S	49 05 W	77051	01
CÊRCA VELHA, CORÁLMA	MUL	29 13 S	52 45 W	77044	01
CÊRCO	PPL	12 15 S	41 24 W	77032	01
CÊRCO, RIACHO DO	STM	12 21 S	41 32 W	77032	01
CEREJEIRA	PPL	21 08 S	41 19 W	77036	02
CEREJEIRA SEE CEREJEIRAS	RSTP	21 02 S	40 51 W	77036	00
CEREJEIRAS	RSTP	21 02 S	40 51 W	77036	02
CERES	PPL	15 17 S	49 35 W	77052	01
CERES	RSTN	22 50 S	52 10 W	77041	02
CERESÓPOLIS	PPL	15 06 S	49 41 W	77052	01
CERNE, RIBEIRÃO DO	STM	23 03 S	50 59 W	77062	01
CERQUEIRA	PPL	9 49 S	35 59 W	77027	01
CERQUILHA, RIBEIRÃO	STM	20 10 S	55 02 W	77051	01
CERQUILHO, RIBEIRÃO SEE CERQUILHA, RIBEIRÃO	STM	20 10 S	55 02 W	77051	00
CERQUITA, PONTA DA	GY	3? 15 S	51 16 W	77044	01
CERQUEIRA CÉSAR	PPL	23 03 S	49 10 W	77041	01
CERQUEIRA CÉZAR SEE CERQUEIRA CÉSAR	PPL	23 03 S	49 10 W	77041	00
CERQUILHO	PPL	23 11 S	47 44 W	77061	01
CERQUINHA	PPL	13 50 S	42 35 W	77032	01
CERQUINHA	PPL	14 24 S	55 58 W	77051	01
CERQUINHA, LAGOA	LK	30 15 S	50 16 W	77044	03
CERQUINHAS, ARROIO	STM	28 27 S	53 20 W	77044	01
CERQUINHO SEE CERQUILHA	PPL	8 53 S	36 16 W	77026	00
CERQUILHA	PPL	9 53 S	36 16 W	77026	00
CERRA SEE CERRADO DE FORA, RIBEIRÃO	STM	16 28 S	50 30 W	77052	00
CERRADÃO	RSTP	28 27 S	54 27 W	77033	01
CERRADÃO, CÓRREGO	STM	18 45 S	50 04 W	77053	02
CERRADÃO, CÓRREGO SEE CERRADÃO, CÓRREGO	STM	19 56 S	50 48 W	77053	00
CERRADINHO	PPL	23 49 S	49 53 W	77062	01
CERRADINHO	RSTN	25 28 S	54 47 W	77061	01
CERRADINHO, CÓRREGO	STM	19 27 S	48 49 W	77053	02
CERRADO	PPL	24 05 S	49 57 W	77042	04
CERRADO	PPL	24 33 S	50 35 W	77062	01
CERRADO	RSTN	21 33 S	47 27 W	77041	01
CERRADO, CÓRREGO DO	STM	19 17 S	46 52 W	77053	01
CERRADO, LAGOA DO	LK	15 57 S	56 07 W	77051	00
CERRADO, RIBEIRÃO SEE CERRADO DE FORA, RIBEIRÃO	STM	16 28 S	50 30 W	77052	00
CERRADO, RIBEIRÃO DO	STM	22 21 S	47 31 W	77041	02
CERRADO DE DENTRO, CÓRREGO SEE CERRADO DE DENTRO, RIBEIRÃO	STM	15 17 S	50 24 W	77052	00
CERRADO DE DENTRO, RIBEIRÃO	STM	15 17 S	50 24 W	77052	01
CERRADO DE FORA, RIBEIRÃO	STM	16 28 S	50 30 W	77052	01
CERRITO SEE SERRITO	PPL	23 31 S	54 29 W	77051	00
CERRITO	PPL	26 07 S	50 29 W	77043	02
CERRITO SEE SÃO JOSÉ DO CERRITO	PPL	27 40 S	50 35 W	77043	00
CERRITO	PPL	31 51 S	52 49 W	77044	01
CERRITO, CÓRREGO DO SEE PARAMBI, CÓRREGO	STM	21 55 S	54 47 W	77051	00
CERRITO, CÓRREGO DO SEE SÃO DOMINGOS, CÓRREGO	STM	22 06 S	54 44 W	77051	00
CERRITO ALEGRE	PPL	31 32 S	52 21 W	77044	01
CÊRRO	PPL	29 27 S	50 55 W	77042	03
CERRO, BAIA DEL SEE GRANDE, BAÍA	LK	15 30 S	62 15 W	77051	00
CÊRRO, LAGOA DO	LGN	30 33 S	51 20 W	77044	02
CÊRRO, RIO DO SEE CERRO, RIBEIRÃO DO	STM	20 15 S	44 46 W	77033	00
CÊRRO ALEGRE	PPL	22 53 S	55 37 W	77051	01
CERRO AZUL SEE CÊRRO LARGO	PPL	28 09 S	54 45 W	77044	00
CÊRRO AZUL	PPL	26 59 S	49 15 W	77042	01
CÊRRO AZUL, RIO	STM	27 06 S	51 15 W	77043	01
CÊRRO BRANCO	PPL	15 54 S	58 37 W	77051	01
CÊRRO BRANCO	PPL	29 34 S	53 03 W	77044	01
CÊRRO CHATO	PPL	29 45 S	53 16 W	77044	02
CÊRRO CHATO	PPL	31 52 S	53 16 W	77044	01
CÊRRO CHATO, ARROIO	STM	31 51 S	53 17 W	77044	01
CÊRRO CORÁ	PPL	6 03 S	36 21 W	77024	01
CÊRRO DA ARVORE	PPL	30 39 S	52 45 W	77044	03
CÊRRO DO LEÃO	PPL	29 54 S	51 01 W	77042	04

APPROVED FOR RELEASE: 2007/02/20: CIA-RDP01-00707R000200050005-7

APPROVED FOR RELEASE: 2007/02/20: CIA-RDP01-00707R000200050005-7

CÉRRO GRANDE	PPL	30 36 S	51 45 W	77044	01
CÉRRO LARGO	PPL	28 09 S	54 45 W	77044	01
CÉRRO NEGRO	PPL	27 48 S	50 53 W	77043	01
CÉRRO PELADO	PPL	26 27 S	51 10 W	77043	01
CÉRRO PELADO SEE PÔRTO XAVIER	PPL	27 54 S	54 08 W	77044	00
CERROMORAINA SEE MORAINA, MONTE	MT	5 17 N	60 44 W	77000	00
CERROS VERDES	RSTP	30 46 S	55 35 W	77044	01
CERROS VERDES, CONJUNTO	HLLS	30 36 S	55 36 W	77044	01
CÉRRO TORIM	PPL	29 32 S	54 51 W	77041	01
CÉRRO VERDE	PPL	25 10 S	51 45 W	77042	01
CÉRRO VERDE	PPL	25 55 S	49 35 W	77042	01
CERVA, RIBEIRÃO SEE CERVO, RIBEIRÃO DO	STM	22 36 S	50 41 W	77041	00
CERVÃO, RIBEIRÃO SEE PONTE, CÓRREGO	STM	19 44 S	53 10 W	77052	00
CERVÃO, RIBEIRÃO DO	STM	21 32 S	49 21 W	77041	01
CERVEINHO	PPL	22 36 S	50 27 W	77041	01
CERVEINHO, CÓRREGO	STM	21 24 S	49 34 W	77041	01
CERVEINHO, RIBEIRÃO DO SEE CERVEINHO, CÓRREGO	STM	21 24 S	49 34 W	77041	00
CERVO	PPL	19 50 S	55 45 W	77051	01
CERVO SEE RETIRO DO CERVO	PPL	19 52 S	56 23 W	77051	00
CERVO	PPL	21 12 S	49 47 W	77039	02
CERVO	PPL	21 41 S	54 58 W	77051	01
CERVO	RSTP	30 47 S	51 53 W	77051	01
CERVO	RSTN	21 21 S	49 10 W	77033	01
CERVO, BAÍA DO	LK	19 32 S	55 53 W	77051	01
CERVO, CÓRREGO SEE CERA, CÓRREGO	STM	16 29 S	56 28 W	77051	00
CERVO, CÓRREGO	STM	18 55 S	53 23 W	77051	02
CERVO, CÓRREGO	STM	16 57 S	53 05 W	77051	01
CERVO, CÓRREGO	STM	19 08 S	50 08 W	77033	01
CERVO, CÓRREGO	STM	19 59 S	52 05 W	77041	02
CERVO, CÓRREGO	STM	20 18 S	52 52 W	77041	01
CERVO, CÓRREGO	STM	21 10 S	53 06 W	77051	01
CERVO, CÓRREGO	STM	21 41 S	54 58 W	77041	01
CERVO, CÓRREGO DO SEE COUROS, CÓRREGO DOS	STM	16 52 S	54 50 W	77052	00
CERVO, CÓRREGO DO SEE CERRO, CERREGO DO	STM	17 01 S	55 02 W	77051	00
CERVO, CÓRREGO DO	STM	18 18 S	53 34 W	77051	02
CERVO, CÓRREGO DO	STM	18 40 S	50 45 W	77052	01
CERVO, CÓRREGO DO	STM	20 33 S	50 59 W	77041	01
CERVO, CÓRREGO DO SEE CERVO, RIBEIRÃO DO	STM	21 02 S	48 11 W	77041	00
CERVO, CÓRREGO DO	STM	22 15 S	55 44 W	77041	01
CERVO, LAGOA DO SEE DESEJADA, LAGOA	LK	15 29 S	60 19 W	77041	00
CERVO, RIBEIRÃO SEE CERVO, CÓRREGO	STM	21 41 S	54 58 W	77051	00
CERVO, RIBEIRÃO DO	STM	18 35 S	43 47 W	77033	01
CERVO, RIBEIRÃO DO	STM	20 15 S	44 46 W	77033	02
CERVO, RIBEIRÃO DO	STM	20 22 S	53 52 W	77051	01
CERVO, RIBEIRÃO DO	STM	21 02 S	48 11 W	77041	01
CERVO, RIBEIRÃO DO	STM	22 36 S	50 41 W	77041	02
CERVO, RIO	STM	22 07 S	45 49 W	77033	01
CERVO, RIO DO	STM	21 08 S	45 10 W	77033	01
CERVO, RIO DO	STM	21 10 S	45 56 W	77033	02
CERVO, SERRA DO	RDGE	22 06 S	46 07 W	77033	01
CERVO GRANDE, RIBEIRÃO	STM	21 26 S	49 32 W	77041	01
CÉSAR CORREIA	PPL	21 56 S	45 34 W	77033	02
CÉSAR DE PINA	PPL	21 04 S	44 13 W	77033	02
CESARINO AFONSO	PPL	22 15 S	52 24 W	77041	02
CESÁRIO	PPL	16 10 S	57 26 W	77051	01
CESÁRIO	RSTN	23 36 S	48 14 W	77041	01
CESÁRIO ALVIM	PPL	22 40 S	47 27 W	77033	01
CESARIO LANGE SEE CESÁRIO	RSTN	23 36 S	48 14 W	77041	00
CESÁRIO LANGE	PPL	23 14 S	47 57 W	77041	01
CÉSAR PINA	RSTN	29 40 S	54 09 W	77044	01
CÉU ABERTO	PPL	7 44 S	67 55 W	77013	00
CÉU AZUL	PPL	8 01 S	38 55 W	77226	02
CÉU AZUL	PPL	25 07 S	53 [illegible] W	77047	01
CEVADONGO	PPL	21 09 S	55 59 W	77051	01
CEVEIRA	PPL	22 22 S	47 59 W	77041	02
CEZIMBRA	RSTN	29 45 S	56 49 W	77044	01
CHÃ	PPL	9 37 S	36 27 W	77027	02
CHÁCARA	PPL	15 44 S	42 21 W	77033	01
CHÁCARA	PPL	21 41 S	43 13 W	77041	01
CHÁCARA DAS PALMEIRAS	PPL	20 27 S	45 24 W	77033	02

APPROVED FOR RELEASE: 2007/02/20: CIA-RDP01-00707R000200050005-7

APPROVED FOR RELEASE: 2007/02/20: CIA-RDP01-00707R000200050005-7

CHÁCARAS	PPL	15 12 S	56 25 W	77051	01
CHACORÃO, CACHOEIRA DO	FLLS	5 32 S	56 12 W	77000	01
CHACORARÉ, BAÍA DE SEE CHACORORÉ, BAÍA DE					
CHACORORÉ, BAÍA DE	LK	16 18 S	55 56 W	77051	00
CHACORERÉ, LAGOA	LK	16 02 S	57 43 W	77091	01
CHACORORÉ SEE BARÃO DE MELGAÇO	PPL	16 13 S	55 58 W	77051	00
CHACORORÉ, BAÍA DE	LK	16 18 S	55 56 W	77051	01
CHACRINHA	RSTP	20 29 S	44 01 W	77033	01
CHÃ DA ALEGRIA	PPL	7 59 S	35 13 W	77026	01
CHÃ D'ALEGRIA SEE CHÃ DA ALEGRIA	PPL	7 59 S	35 13 W	77026	00
CHÃ DE IMBIRA SEE CHÃ DO IMBIRA	PPL	9 50 S	36 16 W	77027	00
CHADLESS, RIO SEE CHANDLESS, IGARAPÉ	STM	11 52 S	57 08 W	77051	00
CHÃ DO ESTEVAN SEE ARACOIABA	PPL	7 48 S	35 03 W	77026	00
CHÃ DO ESTÊVÃO SEE ARACOIABA	PPL	7 48 S	35 03 W	77026	00
CHÃ DO IMBIRA	PPL	9 50 S	36 16 W	77027	01
CHÃ DO ROCHA	PPL	7 39 S	35 34 W	77026	01
CHAFARIZ	PPL	3 44 S	41 25 W	77022	01
CHAFARIZ, SERRA DO	FSLS	27 26 S	54 20 W	77044	01
CHAFARIZ, RIACHO	STMI	6 55 S	36 52 W	77025	01
CHAFARIZ, TRAVESSÃO DO	RPDS	6 42 S	58 21 W	77000	01
CHAGAS	PPL	20 53 S	48 29 W	77012	01
CHAGAS SEE SÃO FRANCISCO DE GOIÁS	PPL	15 55 S	48 16 W	77042	00
CHAGAS	PPL	20 47 S	47 26 W	77041	01
CHAGAS	PPL	21 56 S	53 04 W	77044	01
CHAGAS	PSTN	29 45 S	54 18 W	77044	01
CHAGAS, LAGO DO	LK	0 51 S	62 22 W	77014	01
CHÃ GRANDE	PPL	8 14 S	35 27 W	77026	01
CHAGU	PPL	25 22 S	52 35 W	77042	01
CHAGU, RIO	STM	25 34 S	52 34 W	77042	04
CHAIANA SEE PORTO CHAIANA	PPL	27 11 S	52 46 W	77043	00
CHALÉ	PPL	20 02 S	41 42 W	77033	01
CHALÉ	PPL	21 36 S	48 55 W	77035	02
CHALÉ, LAGOA DO	LK	20 47 S	45 43 W	77033	02
CHALET SEE CHALÉ	PPL	20 02 S	41 42 W	77013	00
CHAMADOR, PONTA DO	PT	22 47 S	49 10 W	77036	00
CHAMBICA SEE YAMBICÁ	PPL	6 25 S	48 40 W	77052	00
CHAMBIOÁZINHO SEE YAMBIOÁ	PPL	6 25 S	48 49 W	77052	00

CHAMBIOÁ	PPL	6 24 S	48 33 W	77015	01
CHAMBIOÁZINHO SEE YAMBIOÁ	PPL	6 25 S	48 40 W	77042	00
CHAMBIVÁS SEE YAMBIOÁ	PPL	6 25 S	48 49 W	77052	00
CHAMBIVAS, RIO SEE YAMBIÓA, RIO	STM	6 24 S	48 33 W	77015	00
CHAMBOIA, RIBEIRÃO SEE YAMBIÓA, RIO	STM	6 24 S	48 33 W	77015	00
CHAMBUIACO, RIO (BRAZIL) RIO CHAMBU-YACU (PERU)	STM	9 34 S	70 36 W	77000	01
CHAMBUYACO, RIO SEE CHAMBUIACO, RIO	STM	9 34 S	70 36 W	77000	00
CHAMBU-YACU, RIO SEE CHAMBUIACO, RIO	STM	9 34 S	70 36 W	77000	00
CHAMEGO	PPL	12 23 S	41 09 W	77032	02
CHAMENGO SEE CHAMEGO	PPL	12 23 S	41 09 W	77032	00
CHAMPANHA	PPL	6 12 S	59 02 W	77013	01
CHAMUSCADA SEE CAMUSCADA	PPL	10 02 S	42 36 W	77032	00
CHAMUSCADA, VEREDA DA	STMI	10 03 S	42 37 W	77032	01
CHANAAN SEE CANAÃ	PPL	20 41 S	42 37 W	77033	00
CHANCHAVOCAIA	PPL	6 39 S	73 11 W	77012	01
CHANDLAS, RIO SEE CHANDLESS, RIO	STM	9 08 S	69 51 W	77000	00
CHANDLES, RIO SEE CHANDLESS, RIO	STM	9 08 S	69 51 W	77000	00
CHANDLESS, IGARAPÉ	STM	11 52 S	57 08 W	77051	01
CHANDLESS, RIO (BRAZIL) RIO CHANDLESS (PERU)	STM	9 08 S	69 51 W	77000	01
CHANÉ SEE RETIRO DAS PIRANHAS	PPL	18 09 S	57 22 W	77051	00
CHANGONDO	PPL	9 43 S	32 58 W	77031	02
CHAPADA	PPL	6 25 S	48 27 W	77042	01
CHAPADA SEE CRISTALÂNDIA	PPL	10 36 S	49 12 W	77042	00
CHAPADA	PPL	11 31 S	41 58 W	77032	01
CHAPADA	PPL	11 38 S	47 52 W	77042	01
CHAPADA	PPL	11 39 S	35 05 W	77032	01
CHAPADA	PPL	12 01 S	42 10 W	77032	01
CHAPADA	PPL	12 44 S	41 39 W	77032	02
CHAPADA SEE CHAPADA DOS GUIMARÃES	PPL	15 26 S	55 45 W	77041	00
CHAPADA	PPL	17 07 S	42 32 W	77033	01
CHAPADA	PPL	17 48 S	46 11 W	77033	01
CHAPADA SEE CHAPADA DE MINAS	PPL	18 35 S	47 38 W	77033	00
CHAPADA	PPL	19 49 S	43 19 W	77033	01

APPROVED FOR RELEASE: 2007/02/20: CIA-RDP01-00707R000200050005-7

APPROVED FOR RELEASE: 2007/02/20: CIA-RDP01-00707R000200050005-7

CHAPADA	PPL	19 54 S	45 19 W	77033 01
CHAPADA SEE CHAPADAS	PPL	20 29 S	43 34 W	77033 00
CHAPADA	PPL	21 26 S	55 34 W	77051 01
CHAPADA	PPL	28 05 S	53 34 W	77044 01
CHAPADA	PPL	28 59 S	50 [illegible] W	77044 01
CHAPADA SEE SÃO FRANCISCO, RUÍNAS DE	RUIN	14 47 S	59 42 W	77051 00
CHAPADA, RIACHO DA	STMI	8 58 S	38 31 W	77026 01
CHAPADA, RIO	STM	21 21 S	55 43 W	77051 01
CHAPADA, SERRA DA	RDGE	12 25 S	43 57 W	77032 01
CHAPADA, SERRA DA	RDGE	12 15 S	42 09 W	77032 01
CHAPADA, SERRA DA	UPLD	15 25 S	59 45 W	77051 01
CHAPADA DE MINAS	PPL	18 35 S	42 38 W	77033 01
CHAPADA DE SÃO FRANCISCO	PPL	7 25 S	44 24 W	77022 01
CHAPADA DO ARROZ	PPL	12 24 S	42 51 W	77032 01
CHAPADA DO GUIMARÃES SEE CHAPADA DOS GUIMARÃES	PPL	15 26 S	55 45 W	77051 00
CHAPADA DOS GUIMARÃES	PPL	15 26 S	55 45 W	77051 01
CHAPADA GRANDE, MORRO DA	MT	13 17 S	43 28 W	77032 01
CHAPADÃO	PPL	15 06 S	56 43 W	77051 01
CHAPADÃO	PPL	16 16 S	47 30 W	77051 01
CHAPADÃO	PPL	18 14 S	47 06 W	77033 01
CHAPADÃO	PPL	20 48 S	45 24 W	77033 02
CHAPADÃO	RSTN	20 13 S	47 28 W	77041 01
CHAPADÃO, CÓRREGO	STM	22 58 S	47 21 W	77041 02
CHAPADAS	PPL	20 29 S	43 34 W	77033 02
CHAPADA VELHA SEE CHAPADA	PPL	12 01 S	42 10 W	77032 00
CHAPADINHA	PPL	2 07 S	45 38 W	77021 01
CHAPADINHA	PPL	2 25 S	45 31 W	77021 01
CHAPADINHA	PPL	3 44 S	43 21 W	77021 01
CHAPADINHA	PPL	4 58 S	42 51 W	77027 01
CHAPADINHA	PPL	21 32 S	48 02 W	77041 01
CHAPADO, ALTO DO	UPLD	18 31 S	54 30 W	77051 01
CHAPADÓ SEE CHOPOTÓ	RSTN	20 18 S	42 55 W	77033 00
CHAPECÃ, RIO SEE CHAPECÓ, RIO	STM	27 06 S	53 01 W	77043 00
CHAPECÓ SEE ÁGUAS DE CHAPECÓ	PPL	27 05 S	52 59 W	77041 00
CHAPECÓ	PPL	27 06 S	52 36 W	77043 01
CHAPECÓ, RIBEIRÃO SEE SRAPUA, RIBEIRÃO	STM	23 30 S	52 14 W	77042 00
CHAPECÓ, RIO	STM	27 04 S	53 01 W	77043 01
CHAPECÓ, SERRA DO	HLLS	26 44 S	51 54 W	77043 01
CHAPECÓZINHO, RIO	STM	26 46 S	52 37 W	77043 01
CHAPERA	PPL	20 28 S	56 23 W	77051 00
CHAPERA, CÓRREGO	STM	20 27 S	56 24 W	77051 01
CHAPERA, RIO SEE CHAPERA, CÓRREGO	STM	20 27 S	56 24 W	77051 00
CHAPEO SEE MONTE ALEGRE DE GOIÁS	PPL	13 14 S	47 10 W	77052 00
CHAPEO SEE BARRA DO CHAPÉU	PPL	24 28 S	49 02 W	77041 00
CHAPEO SEE JAQUIRANA	PPL	28 54 S	50 23 W	77044 00
CHAPÉO, CACHOEIRA DO SEE CHAPÉU, CACHOEIRA	FLLS	5 55 S	57 28 W	77015 00
CHAPÉO DE SOL, LAGOA DO SEE CHAPÉU-DE-SOL, LAGOA DO	LK	15 04 S	59 44 W	77051 00
CHAPEO VIRADO, PONTA SEE CHAPÉU VIRADO, PONTA DO	PT	1 08 S	48 28 W	77015 00
CHAPÉU	PPL	8 11 S	40 53 W	77022 01
CHAPÉU SEE MONTE ALEGRE DE GOIÁS	PPL	13 14 S	47 10 W	77052 00
CHAPÉU	PPL	19 53 S	47 13 W	77033 01
CHAPÉU	PPL	20 05 S	55 23 W	77051 01
CHAPÉU	PPL	23 33 S	52 14 W	77042 01
CHAPÉU SEE JAQUIRANA	PPL	28 54 S	50 23 W	77044 00
CHAPÉU	PPL	29 09 S	50 38 W	77044 01
CHAPÉU, CACHOEIRA	FLLS	5 55 S	57 28 W	77015 01
CHAPÉU, CÓRREGO	STM	20 18 S	48 42 W	77034 01
CHAPÉU, CÓRREGO DO	STM	16 46 S	41 26 W	77033 02
CHAPÉU, ILHA DO SEE CHAPÉU DE SUESTE, ILHA DO	ISL	3 52 S	32 25 W	77028 00
CHAPÉU, ILHA DO SEE SOMBREIRO, ILHA	ISL	20 33 S	56 00 W	77051 00
CHAPÉU, MORRO DO	HLL	14 43 S	42 56 W	77033 01
CHAPÉU, MORRO DO	MT	14 59 S	42 31 W	77032 01
CHAPÉU, MORRO DO	MT	22 07 S	44 46 W	77033 01
CHAPÉU, PICO DO	HLL	16 42 S	42 55 W	77033 01
CHAPÉU, RIBEIRÃO DO	STM	23 14 S	49 18 W	77041 01
CHAPÉU, RIBEIRÃO DO	STM	24 27 S	49 05 W	77041 01
CHAPÉU, RIO DO SEE CHAPÉU, RIBEIRÃO DO	STM	23 14 S	49 18 W	77041 00
CHAPÉU, SERRA DO	HLL	6 25 S	36 31 W	77040 01
CHAPÉU DE SOL	PPL	9 46 S	36 26 W	77027 02

APPROVED FOR RELEASE: 2007/02/20: CIA-RDP01-00707R000200050005-7

APPROVED FOR RELEASE: 2007/02/20: CIA-RDP01-00707R000200050005-7

CHAPÉU DE SOL	PPL	26 12 S	50 44 W	77042	01
CHAPÉU DE SOL, CORREDEIRA	RPDS	11 14 S	61 57 W	77011	01
CHAPÉU-DE-SOL, LAGOA DO	LK	15 04 S	59 46 W	77041	01
CHAPÉU DE SUESTE, ILHA DO	ISL	3 52 S	32 24 W	77029	00
CHAPÉU DO GATO	PPL	12 01 S	40 42 W	77032	02
CHAPÉU DO SOL, CÓRREGO	STM	17 09 S	51 06 W	77052	02
CHAPÉU DO SUESTE, ILHA DO SEE CHAPÉU DE SUESTE, ILHA DO	ISL	3 52 S	32 24 W	77029	00
CHAPÉU D'UVAS	RSTR	21 16 S	43 30 W	77033	01
CHAPÉU PEQUENO, MORRO DO	MDGE	21 25 S	44 05 W	77033	01
CHAPÉU VIRADO, PONTA DO	PT	1 09 S	48 29 W	77015	00
CHÁ PRETA	PPL	9 16 S	36 14 W	77027	02
CHARAPUCU, FURO	STMD	0 26 S	50 42 W	77015	01
CHARAPUCU, RIO	STM	0 40 S	50 20 W	77015	01
CHARCO	PPL	19 28 S	40 14 W	77032	02
CHARCO	PPL	19 13 S	44 15 W	77049	01
CHARCO DO CEDRO	PPL	13 36 S	40 24 W	77032	01
CHARCOS DAS PEDRAS	PPL	13 13 S	40 09 W	77032	02
CHARGEADA SEE CHARQUEADA	PPL	22 30 S	47 46 W	77041	00
CHARITAS SEE ENGENHEIRO JOÃO TOMÉ	PPL	4 36 S	40 38 W	77029	00
CHARITO SEE ENGENHEIRO JOÃO TOMÉ	PPL	4 36 S	40 38 W	77029	00
CHARITO, SERRA DO	SPUR	6 28 S	40 26 W	77029	01
CHARQUEADA	PPL	8 52 S	48 27 W	77042	01
CHARQUEADA	PPL	22 30 S	47 46 W	77041	01
CHARQUEADA	PPL	29 19 S	56 34 W	77044	01
CHARQUEADA SEE CHARQUEADAS	PPL	29 59 S	51 38 W	77044	00
CHARQUEADA	RSTR	17 43 S	40 40 W	77033	01
CHARQUEADA	RSTR	20 30 S	44 54 W	77033	01
CHARQUEADA, LAGOA DA	LGR	32 28 S	50 22 W	77044	02
CHARQUEADAS	PPL	29 58 S	51 38 W	77044	02
CHARQUEADINHA	PPL	22 31 S	47 45 W	77041	02
CHARRUA	PPL	27 55 S	52 02 W	77044	01
CHATA	PPL	9 35 S	36 05 W	77026	02
CHATA, RIO DA	STMI	8 34 S	35 54 W	77026	01
CHATA, SERRA	HLLS	26 28 S	50 40 W	77043	01
CHATA, SERRA DA	UPLD	8 40 S	36 06 W	77026	01
CHATEAUDOC SEE MATELÃO	PPL	21 19 S	57 28 W	77051	00
CHATE-TURÚ, CACHOEIRA SEE XATETURÚ, CACHOEIRA	FLLS	6 35 S	52 09 W	77035	00
CHATINHA, RIACHO	STMI	7 22 S	38 12 W	77025	01
CHAVAL	PPL	3 02 S	41 15 W	77029	01
CHAVANTES	PPL	23 02 S	49 43 W	77041	01
CHAVANTES, ARQUIPÉLAGO DOS	ISLS	22 15 S	52 35 W	77000	02
CHAVANTES, RIO SEE FUMOSO, RIO	STM	10 34 S	45 56 W	77052	00
CHAVANTES, RIO SEE VERTENTES, RIO DAS	STM	10 40 S	50 41 W	77051	00
CHAVANTES, SERRA DOS	UPLD	11 45 S	49 15 W	77051	00
CHAVANTES, SERRA DOS SEE SANTA LUZIA, SERRA	UPLD	13 30 S	49 25 W	77052	00
CHAVANTINA	PPL	22 40 S	52 23 W	77041	01
CHAVANTINHO, RIO SEE XAVANTINHO, RIO	STM	10 58 S	51 20 W	77051	00
CHAVE, PONTA DA	PT	23 53 S	45 24 W	77041	02
CHAVE ARDARO	PPL	21 48 S	52 02 W	77041	02
CHAVE DA PITA	RSTP	20 35 S	47 29 W	77041	01
CHAVE DAS PITAS SEE CHAVE DA PITA	RSTP	20 35 S	47 28 W	77041	00
CHAVE DO BARÃO	PPL	22 46 S	47 36 W	77041	01
CHAVE DO FARIA SEE APERIZÉ	PPL	21 37 S	42 06 W	77035	00
CHAVES	PPL	0 10 S	49 55 W	77035	01
CHAVES SEE GRAÇAS	PPL	5 17 S	40 41 W	77029	00
CHAVES	PPL	18 10 S	56 22 W	77041	01
CHAVES, CÓRREGO DO	STM	17 36 S	49 23 W	77047	02
CHAVES, RIBEIRÃO DOS	STM	21 24 S	44 29 W	77033	01
CHAVES, RIO	STM	28 01 S	50 46 W	77043	01
CHAVES DA TAQUARA SEE CHAVE TAQUARA	RSTP	20 22 S	47 27 W	77041	00
CHAVE TAQUARA	RSTP	20 22 S	47 27 W	77041	02
CHECOADE, SERRA	UPLD	2 29 N	62 09 W	77014	01
CHEMIN DE L'ENFER	FLLS	3 29 N	52 05 W	77000	00
CHERANDÓ, ARROIO SEE GRANDE SEGREDO, ARROIO	STM	30 29 S	53 13 W	77044	00
CHERENTE SEE NISRACEMA DO NORTE	PPL	9 33 S	48 24 W	77042	00
CHERRIÉ, RIACHO SEE CHERRIÉ, RIBEIRÃO	STM	11 14 S	60 29 W	77011	00
CHERRIÉ, RIBEIRÃO	STM	11 14 S	60 29 W	77011	00

APPROVED FOR RELEASE: 2007/02/20: CIA-RDP01-00707R000200050005-7

APPROVED FOR RELEASE: 2007/02/20: CIA-RDP01-00707R000200050005-7

CHERIAN SEE ITARAIANA	PPL	6 09 S	67 50 W	77013	00
CHERIAN, RIO SEE KIPIA, RIO	STM	6 09 S	67 50 W	77013	00
CHERVIO SEE ITARAIANA	PPL	6 09 S	67 50 W	77013	00
CHIADOR	PPL	22 01 S	43 03 W	77033	01
CHIADOR	PSTN	22 02 S	43 03 W	77033	01
CHIADOR, CACHOEIRA DO	FLLS	22 03 S	43 02 W	77000	01
CHIAPETA	PPL	27 55 S	53 57 W	77044	01
CHIAPETTA SEE CHIAPETA	PPL	27 55 S	53 57 W	77044	01
CHIBA	PPL	24 49 S	53 30 W	77042	01
CHIBARRO, RIBEIRÃO SEE CHIBARRO, RIO	STM	21 52 S	48 16 W	77041	00
CHIBARRO, RIO	STM	21 52 S	48 16 W	77041	02
CHIBATA, SERRA DA	HLLS	19 50 S	41 12 W	77000	01
CHIBIU	PPL	26 23 S	53 35 W	77041	01
CHICA, CÓRREGO DA	STM	21 22 S	41 43 W	77035	02
CHICÃO	PPL	29 26 S	54 17 W	77041	01
CHICÃOZINHO	PPL	9 16 S	37 20 W	77027	02
CHICHÁ SEE PIRÁ	PPL	10 04 S	43 08 W	77052	00
CHICHÉ, RIO	STM	8 35 S	53 30 W	77015	01
CHICO, ARROIO	STM	32 28 S	53 29 W	77044	01
CHICO, MORRO DO SEE CARDETÃO, MORRO DO	HLL	18 02 S	54 52 W	77051	00
CHICO ANTÔNIO	PPL	24 47 S	57 17 W	77041	01
CHICO ANTÔNIO, LAGO	LK	24 54 S	51 08 W	77051	01
CHICO BAIANO	PPL	16 13 S	52 16 W	77042	01
CHICO DIAS, CÓRREGO	STM	19 19 S	48 34 W	77033	02
CHICO DOMINGOS, ESCARPÉ	STM	5 15 S	54 23 W	77015	01
CHICO FERREIRA	PSTP	20 10 S	47 29 W	77041	01
CHICO GALDINO, CAPECEIRA SEE ITAUNAZÉ, CÓRREGO	STM	23 15 S	50 21 W	77051	00
CHICO GOMES, SERRA DO SEE PIRANGA, SERRA DA	UPLD	3 09 S	52 05 W	77015	00
CHICO HERRERA	PPL	7 19 S	65 23 W	77015	01
CHICO LUNIA	PPL	29 58 S	50 36 W	77044	01
CHICO MAIA	POL	8 33 S	13 26 W	77012	01
CHICO MARQUES	PPL	11 02 S	43 56 W	77032	01
CHICO MARTINS SEE MARTINS	PPL	8 37 S	49 48 W	77015	00
CHICO NUNES, CABECEIRA DO SEE CHICO NUNES, CÓRREGO DO	STM	19 28 S	54 37 W	77051	00
CHICO NUNES, CÓRREGO DO	STM	19 28 S	54 37 W	77041	01
CHICO NUNES, RIACHÃO DO	STM	19 27 S	54 37 W	77041	01
CHICO PIRANA SEE PIRANA	PPL	3 03 S	61 09 W	77034	00
CHICO PRETO	PPL	17 19 S	40 28 W	77041	02
CHICO TIL	PPL	35 49 S	60 37 W	77033	01
CHICO VICENTE, CACHOEIRA	FLLS	18 43 S	42 18 W	77013	01
CHICOPU	PPL	9 04 S	36 41 W	77024	02
CHICUPU, RIO	STM	9 07 S	36 38 W	77024	02
CHIFRE, PEDRA DO	HLL	17 26 S	41 38 W	77033	01
CHIFRE DE VEADO	PPL	21 43 S	54 56 W	77051	01
CHIFRE DE VEADO, RIBEIRÃO	STM	21 44 S	54 54 W	77051	01
CHILE	PPL	16 24 S	40 45 W	77033	02
CHILELÂNDIA	PPL	21 48 S	44 19 W	77041	01
CHIMARRÃO	PPL	29 38 S	51 30 W	77044	01
CHIMERIDOU, ILHA	ISL	0 32 N	54 37 W	77015	01
CHIMA	PPL	21 08 S	56 42 W	77051	01
CHINELA	PPL	7 46 S	46 02 W	77021	02
CHINELA, RIBEIRÃO SEE TRANQUEIRAS, RIBEIRÃO	STM	8 44 S	48 08 W	77042	00
CHINELO, RIBEIRÃO	STM	21 55 S	56 35 W	77041	01
CHINESA	PPL	16 05 S	40 37 W	77033	02
CHINIQUÁ	PPL	29 40 S	54 22 W	77044	01
CHIPANANU, RIO SEE KIPANANU, RIO	STM	17 43 S	67 50 W	77000	00
CHIPUÊ, RIBEIRÃO	STM	22 48 S	43 22 W	77011	01
CHIQUE CHIQUE SEE RIQUE-RIQUE	PPL	9 31 S	63 36 W	77032	00
CHIQUE-CHIQUE SEE PUTENGI	PPL	7 56 S	60 00 W	77023	00
CHIQUE-CHIQUE SEE RIQUE-RIQUE	PPL	10 50 S	62 44 W	77032	00
CHIQUE-CHIQUE SEE ISARU	PPL	12 53 S	61 28 W	77032	00
CHIQUEIRÃO	PPL	6 21 S	49 53 W	77025	01
CHIQUEIRINHO	PPL	9 34 S	36 26 W	77022	02
CHIQUEIRINHO, RIBEIRÃO	STM	24 58 S	56 28 W	77051	01
CHIQUEIRO	PPL	8 32 S	46 03 W	77031	01
CHIQUEIRO	PPL	11 52 S	37 44 W	77032	01
CHIQUEIRO, CÓRREGO	STM	16 30 S	57 32 W	77051	01
CHIQUEIRO, CÓRREGO	STM	19 00 S	53 41 W	77041	01
CHIQUEIRO, ILHA	ISL	1 36 S	49 19 W	77015	02
CHIQUEIRO GRANDE, RIBEIRÃO DO	STM	14 58 S	46 26 W	77041	01

APPROVED FOR RELEASE: 2007/02/20: CIA-RDP01-00707R000200050005-7

APPROVED FOR RELEASE: 2007/02/20: CIA-RDP01-00707R000200050005-7

CHIQUEFÉ, CÓRREGO DO	STM	18 12 S	48 14 W	77042	02
CHIQUINHO SEE DOUTOR CHIQUINHO, RIBEIRÃO					
CHIQUINHO, CÓRREGO DO	STM	5 25 S	47 36 W	77021	00
CHIQUITA, ILHA	STM	23 06 S	57 51 W	77051	01
CHIQUITO	ISL	12 46 S	55 56 W	77051	01
	PPL	15 11 S	49 42 W	77042	01
CHIRIMOIA, CÓRREGO	STM	22 58 S	54 04 W	77051	01
CHIRIPÁ	PPL	3 14 N	60 31 W	77014	01
CHIRIPÁ, IGARAPÉ	STM	3 14 N	60 35 W	77014	01
CHIRIPÁ, ILHA	ISL	3 14 N	60 35 W	77014	00
CHIRIS	PPL	21 11 S	56 26 W	77051	01
CHIRIUANO SEE ITARARIANA	PPL	6 03 S	67 50 W	77013	00
CHIRUANA, RIO SEE ICIRUA, RIO	STM	6 59 S	67 50 W	77013	00
CHIRIU, IGARAPÉ	STM	4 51 N	60 29 W	77014	01
CHISA	PPL	19 45 S	48 09 W	77033	01
CHOCOLATAL	PPL	10 10 S	65 17 W	77011	01
CHOCOLATAL, CACHOEIRA (BRAZIL)= CACHUELA CHOCOLATAL (BOLIVIA)	FLLS	10 11 S	65 18 W	77040	01
CHOCOLATAL, CACHUELA SEE CHOCOLATAL, CACHOEIRA	FLLS	10 11 S	65 18 W	77040	00
CHOCOLATEIRA, IGARAPÉ	STM	3 35 S	58 32 W	77013	01
CHOCOLATE-PAN SEE CHOCOLATE PAN FALLS	FLLS	2 44 N	59 57 W	77000	00
CHOCOLATE PAN FALLS	FLLS	2 44 N	59 57 W	77000	01
CHOIM GRANDE SEE CHORIM	PPL	18 38 S	42 03 W	77033	00
CHORIM	PPL	18 38 S	42 03 W	77033	01
CHORIM DE MATO	PPL	18 40 S	41 58 W	77033	01
CHORIN SEE CHORIM	PPL	18 38 S	42 03 W	77033	00
CHOPIM SEE CHOPINZINHO	PPL	25 51 S	52 30 W	77042	00
CHOPIM, RIO	STM	25 35 S	53 05 W	77042	01
CHOPIM SEE CHOPINZINHO	PPL	25 51 S	52 30 W	77042	00
CHOPIM, RIO SEE CHOPIM, RIO	STM	25 35 S	53 05 W	77042	00
CHOPINZINHO	PPL	25 51 S	52 30 W	77042	01
CHOROTÓ	MSTR	20 18 S	42 55 W	77033	01
CHOROTÓ, RIO	STM	20 47 S	43 07 W	77033	01
CHORRA, SERRA DO	MT	22 03 S	43 59 W	77033	01
CHORRADOR	PPL	6 47 S	41 09 W	77023	02
CHORRÃO	PPL	28 29 S	53 54 W	77044	01
CHORRO	PPL	4 49 S	39 08 W	77019	01
CHORRO, AÇUDE	RSV	4 42 S	39 10 W	77023	01
CHORRO, CÓRREGO	STM	17 14 S	49 36 W	77052	02
CHORRO, LAGOA DO	LK	7 36 S	43 34 W	77022	01
CHORRO, RIACHO	STMI	4 51 S	39 11 W	77023	01
CHORRO, RIACHO DO	STM	6 35 S	44 24 W	77021	01
CHORRO, RIO	STM	4 05 S	38 09 W	77023	02
CHORRO, SERRA DO	UPLD	9 35 S	41 36 W	77052	02
CHORROCHÓ SEE CHORROCHÓ	PPL	8 59 S	39 36 W	77052	00
CHORUMA	PPL	20 54 S	41 27 W	77034	02
CHORURÓ, ARROIO	STM	29 24 S	55 22 W	77044	01
CHOROZINHO	PPL	4 18 S	38 29 W	77023	01
CHORROCHÓ	PPL	8 59 S	39 36 W	77052	00
CHOWBAKER-PAN SEE CHOWBAKER PAN FALLS	FLLS	2 44 N	59 57 W	77000	00
CHRISTIANO OTTONI SEE CRISTIANO OTONI	PPL	20 50 S	43 48 W	77033	00
CHRISTINA SEE CRISTINA	PPL	22 13 S	49 16 W	77053	00
CHRISTOVÃO, PONTA DO SEE CRISTOVÃO PEREIRA, PONTA DE	PT	33 39 S	51 10 W	77044	00
CHRISTOVÃO PEREIRA POINT SEE CRISTOVÃO PEREIRA, PONTA DE	PT	33 39 S	51 10 W	77044	00
CHROCCATT DE SÁ	MSTR	20 28 S	43 48 W	77033	00
CHUÁ, ARROIO SEE CHUÍ, ARROIO	STM	33 46 S	53 24 W	77060	00
CHUÇ, RIO SEE RUÇ, RIO	STM	9 50 S	67 29 W	77013	00
CHUÍ	PPL	33 41 S	53 27 W	77044	01
CHUÍ, ARROIO (BRAZIL)= ARROYO DEL CHUY (URUGUAY)	STM	33 46 S	53 24 W	77060	01
CHUMBO	PPL	18 37 S	44 32 W	77033	01
CHUMICHUSA	PPL	7 22 S	41 14 W	77072	01
CHUMINÃ, IGARAPÉ	STM	3 32 N	60 05 W	77014	01
CHUNA, BAÍA DO SEE CHUNA, BAÍA DO	BAY	0 48 S	46 20 W	77015	00
CHUNA	PPL	1 02 S	46 18 W	77015	01
CHUNA, BAÍA DO	BAY	0 48 S	46 20 W	77015	02
CHUÍ, ARROIO	STM	28 39 S	54 26 W	77044	01
CHUNIZINHO, ARROIO	STM	28 39 S	54 27 W	77044	02
CHUNY, ARROIO SEE CHUÍ, ARROIO	STM	28 39 S	54 26 W	77044	00
CHUNY-MIRIM, ARROIO SEE CHUNIZINHO, ARROIO	STM	28 39 S	54 27 W	77044	00

APPROVED FOR RELEASE: 2007/02/20: CIA-RDP01-00707R000200050005-7

APPROVED FOR RELEASE: 2007/02/20: CIA-RDP01-00707R000200050005-7

CHUP., CACHOEIRA DA	FLLS	9 23 S	46 23 W	77071	01	
CHUPA, ILHA DO	ISL	10 49 S	48 24 W	77042	01	
CHUPADOR	MPL	23 58 S	51 20 W	77042	01	
CHUPADOR	MPL	24 54 S	50 57 W	77042	01	
CHUPADOR, RIO	STM	24 32 S	52 00 W	77042	01	
CHUPEIOS	MPL	8 03 S	43 28 W	77022	01	
CHUPETA	MPL	9 24 S	37 52 W	77027	02	
CHURÉ	MPL	10 54 S	42 24 W	77032	02	
CHURU, RIO	STM	25 29 S	40 34 W	77034	01	
CHUVA	MPL	16 35 S	41 58 W	77035	01	
CHUVA, CACHOEIRA DA	FLLS	11 00 S	41 50 W	77011	01	
CHUVARADA	MPL	21 23 S	57 53 W	77051	01	
CHUVISCO, CACHOEIRA DO	FLLS	9 20 S	60 26 W	77051	01	
CHUY SEE CHUÍ						
CHUY, ARROYO DEL SEE CHUÍ, ARROIO	STM	33 44 S	53 24 W	77000	00	
CHUY, RIO SEE CHUÍ, ARROIO	STM	33 44 S	53 24 W	77000	00	
CIAMBETA SEE MADRE DE DEUS DE MINAS	MPL	21 29 S	44 25 W	77035	00	
CIANORTE	MPL	23 37 S	52 33 W	77042	01	
CIBAJRA	MPL	6 27 S	35 02 W	77034	01	
CIBRÃO	MPL	10 11 S	41 37 W	77035	01	
CIBRÃO, MISSIÃO DO SEE CIBRÃO, RIO	STM	10 15 S	41 34 W	77035	00	
CIBRÃO, RIO	STM	10 15 S	41 34 W	77013	01	
CICARA SEE JACUIPARA	MPL	28 54 S	49 29 W	77044	00	
CICARÉ, CACHOEIRA	FLLS	2 07 S	46 17 W	77040	01	
CICERO DANTAS	MPL	10 36 S	38 23 W	77032	01	
CICERO, ILHA	ISL	4 40 S	50 08 W	77040	01	
CICERO	MPL	10 49 S	42 11 W	77032	01	
CIDADE, CÓRREGO DA	STM	18 34 S	48 07 W	77033	02	
CIDADE, ILHA DA	ISL	3 24 S	54 02 W	77035	03	
CIDADE, RIO DA	STM	27 29 S	49 09 W	77015	01	
CIDADE AGRÍCOLA DA BARRA SEE CIDADE AGRÍCOLA DA BARRA	MPL	9 01 S	38 16 W	77026	00	
CIDADE AGRÍCOLA DA BARRA	MPL	9 01 S	38 16 W	77026	01	
CIDADE DE MINAS SEE OURO HORIZONTE	MPL	19 55 S	43 56 W	77033	00	
CIDADE FELIPÉA SEE JOÃO PESSOA	MPL	7 07 S	34 52 W	77025	00	
CIDADE GAÚCHA	MPL	23 22 S	53 01 W	77047	01	
CIDADE PROGRESSO SEE VILA PROGRESSO	MPL	22 46 S	51 30 W	77042	00	
CIDADE UNIVERSITÁRIA, ILHA DA	ISL	22 51 S	43 14 W	77016	00	
CIDAPINA	MPL	22 11 S	50 27 W	77044	01	
CIDREIRA, LAGOA DA	LGN	30 12 S	50 15 W	77044	01	
CIGANA	MPL	2 39 S	49 29 W	77021	02	
CIGANA	MPL	4 04 S	49 37 W	77021	01	
CIGANA	MPL	9 37 S	48 58 W	77019	02	
CIGANA	MPL	11 34 S	48 29 W	77032	01	
CIGANA	MPL	19 32 S	44 29 W	77032	02	
CIGANA, ARROIO DA	STM	28 09 S	51 15 W	77044	01	
CIGANAS, ILHA DAS SEE CIGANAS, ILHA DAS	ISL	3 39 S	54 46 W	77013	00	
CIGANAS, MISSIÃO DAS SEE CRUZ DE CAYUNGO, MISSIÃO	STM	11 45 S	63 12 W	77011	00	
CIGANO, CÓRREGO DO	STM	19 47 S	52 05 W	77033	01	
CIGANO, PORTO DO	CHKT	0 30 S	52 31 W	77015	01	
CIGANO, ILHA DO	ISL	0 26 S	50 51 W	77015	01	
CIGANO, MORRO DO	MTL	26 43 S	50 05 W	77042	02	
CIGARRA, CACHOEIRA	FLLS	9 19 N	62 02 W	77016	01	
CIGARRA, ISARAPÉ	STM	7 17 N	60 56 W	77013	02	
CILADA	RSTP	24 20 S	49 48 W	77042	02	
CILOS	RSTR	22 47 S	47 22 W	77041	02	
CIMA, CACHOEIRA DE	FLLS	22 23 S	46 54 W	77041	02	
CIMA, ISARAPÉ DE	STM	7 40 S	72 56 W	77033	01	
CIMA, LAGOA DE	LK	21 47 S	41 28 W	77045	02	
CIMA, LAGO DE	LK	10 50 S	52 52 W	77051	01	
CIMA, RIACHO DE	STM	12 51 S	48 36 W	77032	01	
CIMA DA SERRA	MPL	8 57 S	38 37 W	77032	02	
CIMBRES	MPL	8 21 S	36 51 W	77026	01	
CIMATURA, ILHA SEE CIPOTUBA, ILHA	ISL	4 39 S	62 20 W	77013	00	
CIMENTÉ, CACHOEIRA SEE CICANTÉ, CACHOEIRA	FLLS	2 07 S	46 17 W	77006	00	
CINCINATO SEE CINCINATO BRAGA	RSTR	21 58 S	47 55 W	77041	00	
CINCINATO BRAGA	RSTR	21 58 S	47 55 W	77041	01	
CINCO, CÓRREGO	STM	15 59 S	54 17 W	77031	01	
CINCO ARROIOS	MPL	5 39 S	54 54 W	77015	01	
CINCO DE MAIO, CACHOEIRA	FLLS	12 46 S	59 57 W	77051	01	
CINCOENTA E UM SEE GOVERNADOR LINDENBERG	MPL	19 18 S	40 29 W	77034	00	

APPROVED FOR RELEASE: 2007/02/20: CIA-RDP01-00707R000200050005-7

APPROVED FOR RELEASE: 2007/02/20: CIA-RDP01-00707R000200050005-7

CINCO PARTILHÕES, PONTA DOS	PT	20 32 S	29 20 W	77016	01
CINCO PARTILHÕES, PONTA DOS SEE CINCO PARTILHÕES, PONTA DOS	PT	20 32 S	29 20 W	77016	00
CINCO PÔLMAS	PPL	18 20 S	42 34 W	77033	01
CINCO ILHAS SEE CINCO PÔLMAS	PPL	18 20 S	42 34 W	77033	00
CINCO ILHAS	PPL	20 31 S	51 26 W	77041	01
CINCO ILHAS	ISLS	20 29 S	51 26 W	77050	02
CINCO ILHAS, CACHOEIRA DAS	FLLS	9 01 S	58 42 W	77023	01
CINCO IRMÃOS	PPL	27 20 S	57 42 W	77052	01
CINCO IRMÃOS, SERRA DOS	RDGE	22 55 S	52 50 W	77042	01
CINCO PONTÕES SEE CINCO MORTÕES	PPL	19 49 S	40 56 W	77034	00
CINCO PONTÕES	PPL	19 49 S	40 56 W	77034	02
CINCO RIOS	PPL	12 26 S	38 32 W	77012	02
CINCO RIOS	PPL	12 37 S	38 34 W	77012	01
CINCO VARGENS SEE PEREIRA	PPL	22 44 S	40 34 W	77032	05
CINCO VOLTAS, RIO	STM	25 08 S	52 25 W	77042	01
CINCÃO SEE CIPOZINHO	PPL	28 21 S	51 53 W	77044	09
CINQUENTENÁRIO	PPL	27 40 S	54 56 W	77044	01
CINTRA, SERRA DA	MT	6 25 S	48 40 W	77021	01
CINTRA SEE MARACANÃ	PPL	0 48 S	47 27 W	77019	00
CINTRA SEE SINTRA	PPL	7 01 S	42 51 W	77013	00
CINTRA RIVERA	PPL	22 49 S	42 08 W	77042	01
CINTRA RIVERTEL SEE CINTRA RIVERA	PPL	22 49 S	42 08 W	77042	00
CINTRA VIDAL, ESTAÇÃO	RSTA	22 53 S	43 17 W	77014	00
CINZA, CORIXA DA	STM	15 29 S	59 56 W	77041	01
CINZA GRANDE, LAGO	LK	1 41 S	62 46 W	77019	01
CINZAS SEE JUNCRÃO DO SUL	MPL	27 27 S	50 37 W	77042	00
CINZAS, ILHA SEE RASA, ILHA	ISL	0 31 S	51 24 W	77015	00
CINZAS, RIO DAS	STM	22 56 S	50 32 W	77042	01
CINZEIRO, ILHA DO	ISL	6 57 S	49 04 W	77042	01
CINZEIRO, RIO	STM	5 36 S	49 19 W	77055	01
CIPAÚBA, SERRA DA	MCL	4 56 S	41 04 W	77027	01
CIPÓ	PPL	4 33 S	45 04 W	77021	01
CIPÓ	PPL	4 30 S	43 04 W	77023	02
CIPÓ	PPL	4 39 S	39 53 W	77029	01
CIPÓ	PPL	4 49 S	41 07 W	77029	02
CIPÓ	PPL	5 31 S	42 20 W	77022	01
CIPÓ	PPL	6 02 S	36 59 W	77025	02
CIPÓ	PPL	6 11 S	39 16 W	77026	02
CIPÓ	PPL	6 47 S	38 13 W	77026	01
CIPÓ	PPL	11 06 S	38 32 W	77032	01
CIPÓ	PPL	12 07 S	43 20 W	77032	01
CIPÓ	PPL	12 54 S	42 29 W	77042	01
CIPÓ	PPL	13 52 S	42 22 W	77062	01
CIPÓ	PPL	14 10 S	43 03 W	77042	01
CIPÓ	RSTA	11 57 S	38 45 W	77032	03
CIPÓ, CORREXO DO	STM	17 16 S	44 19 W	77053	01
CIPÓ, ESTAÇÃO	RSTA	23 57 S	46 46 W	77041	05
CIPÓ, RIACHO	STMI	8 04 S	37 19 W	77026	02
CIPÓ, RIACHO	STM	19 50 S	43 47 W	77033	01
CIPÓ, RIACHO	STMI	4 57 S	39 21 W	77023	01
CIPÓ, RIACHO DO	STMI	5 43 S	42 24 W	77023	01
CIPÓ, RIACHO DO	STMI	6 14 S	36 38 W	77024	01
CIPÓ, RIACHO DO	STMI	6 51 S	38 49 W	77032	01
CIPÓ, RIBEIRÃO DO	STM	18 32 S	48 10 W	77033	01
CIPÓ, RIBEIRÃO DO	STM	29 35 S	46 25 W	77033	01
CIPÓ, RIO	STM	18 49 S	43 19 W	77041	01
CIPÓ, RIO SEE CIPÓ, RIACHO DO	STMI	9 59 S	39 49 W	77032	00
CIPÓ, SERRA DO	MCL	3 53 S	36 52 W	77025	01
CIPOAGA, RIBEIRÃO SEE CORRÉIBA, RIBEIRÃO	STM	22 15 S	50 46 W	77041	00
CIPOAL	PPL	3 14 S	35 26 W	77025	01
CIPOAL	PPL	3 47 S	45 52 W	77023	01
CIPOAL	PPL	6 29 S	43 44 W	77013	01
CIPOAL	PPL	11 48 S	44 48 W	77023	02
CIPÓ DE LEITE	PPL	13 32 S	37 47 W	77032	01
CIPÓ DO ASSÚ SEE ITAPAGIPE	PPL	12 26 S	38 03 W	77032	00
CIPOLÂNDIA	PPL	22 08 S	49 24 W	77041	01
CIPOCK SEE CIPOAL	PPL	6 26 S	43 44 W	77013	00
CIPÓ POÇO	PPL	3 12 S	49 22 W	77017	01
CIPOTÂNEA	PPL	21 56 S	45 27 W	77033	01
CIPOTÂNIA SEE CIPOTÂNEA	PPL	21 56 S	45 28 W	77033	00
CIPOTUBA SEE SEPOTUBA	PPL	25 52 S	57 32 W	77051	00
CIPOTUBA, ILHA	ISL	5 45 S	62 00 W	77017	01

APPROVED FOR RELEASE: 2007/02/20: CIA-RDP01-00707R000200050005-7

APPROVED FOR RELEASE: 2007/02/20: CIA-RDP01-00707R000200050005-7

CIPRIANO	PPL	19 45 S	43 57 W	77039	01	CLARO, RIBEIRÃO	STW	19 25 S	44 38 W	77041	01				
CIRIÚ, SERROTE SEE JIRIÚ, SERROTE	MTL	6 52 S	37 37 W	77025	00	CLARO, RIBEIRÃO	STW	19 47 S	44 49 W	77041	01				
CIRCULAR SEE						CLARO, RIBEIRÃO	STW	22 35 S	42 45 W	77041	01				
CIRCULAR DA PENHA, ESTAÇÃO	RSTN	22 49 S	43 17 W	77036	00	CLARO, RIBEIRÃO	STW	20 42 S	49 07 W	77041	01				
CIRCULAR DA PENHA, ESTAÇÃO	RSTN	22 49 S	43 17 W	77036	00	CLARO, RIBEIRÃO	STW	22 51 S	43 25 W	77041	01				
CIRÍACO	PPL	28 21 S	51 53 W	77044	01										
						CLARO, RIBEIRÃO	STW	21 09 S	47 21 W	77041	01				
CIRIANA, RIO SEE KIRIANA, ICARAFÉ	STW	1 15 N	62 25 W	77014	00	CLARO, RIBEIRÃO	STW	21 08 S	50 45 W	77041	01				
CIRILO	PPL	19 27 S	43 04 W	77038	01	CLARO, RIBEIRÃO	STW	21 18 S	47 29 W	77041	01				
CIRIMBA, LAGOA DA	LK	8 32 S	36 35 W	77026	02	CLARO, RIBEIRÃO	STW	21 21 S	51 12 W	77041	01				
CIRIQUIRA, RIO	STW	9 05 S	65 18 W	77013	01	CLARO, RIBEIRÃO SEE CLARO, RIO	STW	21 37 S	51 42 W	77041	00				
CIRURGIÃO	PPL	5 59 S	43 22 W	77027	01										
						CLARO, RIBEIRÃO	STW	22 28 S	47 35 W	77042	01				
CISCO, RIBEIRÃO DO	STW	29 13 S	49 37 W	77035	01	CLARO, RIBEIRÃO	STW	14 18 S	49 28 W	77042	01				
CISNEIROS	PPL	21 26 S	42 22 W	77039	02	CLARO, RIO	STW	9 10 S	44 11 W	77021	01				
CISTERNA	PPL	19 06 S	48 39 W	77043	02	CLARO, RIO SEE CAMPINAS, CÓRREGO	STW	12 54 S	49 49 W	77057	00				
CITARÉ, IGARAPÉ SEE CITARÉ, RIO	STW	1 33 N	64 41 W	77014	00	CLARO, RIO	STW	23 52 S	49 57 W	77052	01				
CITARÉ, RIO	STW	1 33 N	64 41 W	77014	01										
						CLARO, RIO	STW	15 28 S	53 43 W	77052	01				
CITROLÂNDIA	PPL	22 36 S	49 01 W	77045	01	CLARO, RIO	STW	15 45 S	46 03 W	77053	01				
CIUDAD REAL SEE GUAIRÁ, RUÍNAS DE	RUIN	24 02 S	54 06 W	77042	00	CLARO, RIO	STW	19 42 S	57 33 W	77053	02				
CIZA	PPL	22 37 S	42 04 W	77022	00	CLARO, RIO	STW	19 56 S	47 52 W	77054	01				
CLARA	PPL	29 33 S	54 23 W	77044	01	CLARO, RIO	STW	19 58 S	50 49 W	77052	02				
CLARA, CÓRREGO SEE CLARO, CÓRREGO	STW	21 51 S	59 29 W	77041	00										
						CLARO, RIO SEE CLARO, RIBEIRÃO	STW	20 33 S	42 45 W	77051	00				
CLARA AURORA	PPL	5 42 S	64 16 W	77019	01	CLARO, RIO	STW	21 02 S	46 02 W	77043	01				
CLARÃES	PPL	27 12 S	48 55 W	77045	01	CLARO, RIO	STW	21 11 S	51 19 W	77051	01				
CLARIANÃ	PPL	7 39 S	38 56 W	77024	01	CLARO, RIO	STW	21 37 S	51 42 W	77041	01				
CLARIAVEL	PPL	20 24 S	47 17 W	77039	01	CLARO, RIO	STW	21 48 S	47 32 W	77043	01				
CLARICIANA	PPL	14 02 S	46 37 W	77042	01										
						CLARO, RIO	STW	21 51 S	48 58 W	77043	01				
CLARIMUNDA	PPL	10 26 S	48 33 W	77035	02	CLARO, RIO	STW	22 50 S	49 09 W	77041	01				
CLARIMUNDO	PPL	16 18 S	40 39 W	77033	02	CLARO, RIO	STW	23 06 S	49 44 W	77042	01				
CLARIMUNDO	PPL	16 29 S	49 51 W	77049	02	CLARO, RIO	STW	23 35 S	45 56 W	77041	01				
CLARINO	RSTN	19 49 S	44 17 W	77039	01	CLARO, RIO	STW	23 38 S	52 14 W	77042	01				
CLARINUS BARRIAS	PPL	10 08 S	42 24 W	77033	02										
						CLARO, RIO	STW	23 54 S	47 43 W	77041	01				
CLARINZA	PPL	22 45 S	49 27 W	77041	01	CLARO, RIO	STW	24 03 S	47 41 W	77041	01				
CLARO, CÓRREGO	STW	16 34 S	49 17 W	77039	02	CLARO, RIO	STW	26 23 S	52 38 W	77042	02				
CLARO, CÓRREGO	STW	19 17 S	40 27 W	77014	02	CLARO DE MINAS	PPL	17 55 S	47 00 W	77033	01				
CLARO, CÓRREGO SEE CLARO, RIBEIRÃO	STW	20 53 S	53 25 W	77041	00	CLARO DOS POÇÕES	PPL	17 05 S	44 16 W	77033	01				
CLARO, RIBEIRÃO	STW	15 24 S	49 38 W	77043	01										
						CLARO SEE CLARO DOS POÇÕES	PPL	17 05 S	44 16 W	77033	00				
CLARO, RIBEIRÃO	STW	17 27 S	49 47 W	77043	02										

APPROVED FOR RELEASE: 2007/02/20: CIA-RDP01-00707R000200050005-7

APPROVED FOR RELEASE: 2007/02/20: CIA-RDP01-00707R000200050005-7

BLANK PAGE

APPROVED FOR RELEASE: 2007/02/20: CIA-RDP01-00707R000200050005-7

APPROVED FOR RELEASE: 2007/02/20: CIA-RDP01-00707R000200050005-7

-CONTINUED-

APPROVED FOR RELEASE: 2007/02/20: CIA-RDP01-00707R000200050005-7

APPROVED FOR RELEASE: 2007/02/20: CIA-RDP01-00707R000200050005-7

GAZETTEER

BRAZIL

6 OF 20

FSTC



XST HQ FORM 58 (13 FEB 80)

APPROVED FOR RELEASE: 2007/02/20: CIA-RDP01-00707R000200050005-7

APPROVED FOR RELEASE: 2007/02/20: CIA-RDP01-00707R000200050005-7

CLAROS, RIBEIRÃO DOS	STM	16 52 S	47 53 W	77052	01
CLAUDINO MACHADO	PPL	20 06 S	41 20 W	77034	02
CLÁUDIO	PPL	20 26 S	44 46 W	77033	01
CLÁUDIO, CORREGO DO SEE CLAUDIO, RIBEIRÃO DO	STM	20 24 S	44 53 W	77033	00
CLÁUDIO, RIBEIRÃO DO	STM	20 24 S	44 53 W	77033	01
CLÁUDIO MANOEL SEE CLÁUDIO MANUEL	PPL	20 13 S	43 12 W	77033	00
CLÁUDIO MANUEL	PPL	20 13 S	43 12 W	77033	01
CLAVÁSIO ALVES DA SILVA	PPL	19 49 S	55 49 W	77044	01
CLEMENTE	PPL	9 59 S	37 49 W	77011	02
CLEMENTE	PPL	26 06 S	42 49 W	77033	01
CLEMENTE, LAGOA DO	LK	19 01 S	59 50 W	77051	01
CLEMENTE APOLÔNIO	PPL	27 38 S	41 38 W	77033	02
CLEMENTE ARGOLO	PPL	28 00 S	51 27 W	77044	01
CLEMENTE BRANCO	PPL	27 08 S	41 25 W	77033	02
CLEMENTE NERI	PPL	27 39 S	40 16 W	77032	02
CLEMENTE ROCHA	PPL	27 34 S	41 01 W	77033	02
CLEMENTE ROCHA	PPL	27 12 S	41 49 W	77033	01
CLEMENTINA	PPL	21 32 S	50 27 W	77041	01
CLEMENTINA, RIBEIRÃO	STM	23 35 S	51 13 W	77042	01
CLEMENTINO, RIBEIRÃO	STM	5 52 S	47 29 W	77021	01
CLEMENTINO, RIBEIRÃO SEE CLEMENTINA, RIBEIRÃO	STM	23 35 S	51 13 W	77042	00
CLEMENTINO CUNHA	PPL	20 03 S	44 42 W	77033	01
CLEMENTINO LEITE	PPL	20 09 S	44 18 W	77033	02
CLETO, FURO DO	STM	3 41 S	62 25 W	77013	01
CLETO, ILHA DO	ISL	4 21 S	69 58 W	77013	00
CLEVELAND, RIO SEE AMPERE, RIO	STM	25 32 S	53 29 W	77042	00
CLEVELANDIA SEE CLEVELÂNDIA DO NORTE	PPL	3 49 N	51 52 W	77016	00
CLEVELÂNDIA	PPL	26 24 S	52 23 W	77042	01
CLEVELÂNDIA DO NORTE	PPL	3 49 N	51 52 W	77016	01
CLEVLANDIA SEE CLEVELÂNDIA DO NORTE	PPL	3 49 N	51 52 W	77016	00
CLIMÉRIO	PPL	21 31 S	39 16 W	77032	02
CLIZA SEE CIZA	PPL	22 37 S	42 04 W	77011	00
CLODOALDO PEDROSO	PPL	30 01 S	56 03 W	77044	01
CLODOMIRO DE OLIVEIRA	PPL	29 35 S	45 27 W	77033	01
CLÓVIS	PPL	29 35 S	49 30 W	77013	01
COAÇU, RIO	STMI	3 46 S	38 26 W	77013	01
COADI	PPL	3 01 S	64 59 W	77017	00
COADY SEE COADI	PPL	3 01 S	64 59 W	77017	00
COAPOÉ SEE SÃO JOSÉ DO SABUGI	PPL	6 46 S	36 46 W	77025	00
COARACI	PPL	14 38 S	39 32 W	77032	01
COARACY NUNES	PPL	0 53 N	51 17 W	77016	01
COARI	PPL	4 05 S	63 08 W	77013	01
COARI	PPL	4 21 S	69 32 W	77015	01
COARI, LAGO DE	LK	4 15 S	63 22 W	77013	01
COARI, RIO	STM	4 35 S	63 33 W	77013	01
COARI AMAZONAS SEE COARI	PPL	4 05 S	63 08 W	77013	00
COARIZINHO, IGARAPÉ	STM	5 57 S	66 07 W	77013	01
COARY SEE COARI	PPL	4 05 S	63 08 W	77013	00
COARY, LAGO SEE COARI, LAGO	LK	4 15 S	63 22 W	77013	00
COARY, RIO SEE COARI, RIO	STM	4 35 S	63 33 W	77013	00
COARYSINHO, IGARAPÉ SEE COARIZINHO, IGARAPÉ	STM	5 57 S	66 07 W	77013	00
COASSU, RIO SEE COAÇU, RIO	STMI	3 46 S	38 26 W	77013	00
COATÁ	PPL	6 59 S	70 50 W	77013	00
COATÁ, CACHOEIRA	FLLS	6 41 S	61 18 W	77013	01
COATÁ, CACHOEIRA DO	FLLS	7 04 S	52 27 W	77015	01
COATÁ, CACHOEIRA DO	FLLS	8 56 S	62 04 W	77011	01
COATÁ, CORREDEIRA DO	RPDS	0 12 N	56 09 W	77015	01
COATÁ, IGARAPÉ	STM	6 59 S	70 50 W	77013	01
COATÁ, IGARAPÉ	STM	7 04 S	52 26 W	77015	01
COATÁ, RIBEIRÃO DA	STM	23 13 S	59 56 W	77011	01
COATAQUARÁ SEE QUATOQUARÁ	PPL	9 27 S	56 52 W	77019	00
COATAQUARÁ, IGARAPÉ SEE QUATRO CORDAS, IGARAPÉ	STM	5 37 S	57 06 W	77015	00
COATÁS, RIBEIRÃO DAS	STM	21 56 S	47 23 W	77051	01
COATI, CÓRREGO SEE QUATI, CÓRREGO	STM	20 23 S	55 56 W	77032	00
COATI, RIO SEE QUATI, RIO	STM	1 52 S	52 27 W	77015	00
COATI, SALTO DE SEE JIRAU, SALTO DO	FLLS	9 20 S	64 43 W	77011	00
COATIÇABA	PPL	23 59 S	46 31 W	77052	01
COATINGA DO PORCO SEE CAATINGA DO PORCO	PPL	7 48 S	42 38 W	77022	00

APPROVED FOR RELEASE: 2007/02/20: CIA-RDP01-00707R000200050005-7

APPROVED FOR RELEASE: 2007/02/20: CIA-RDP01-00707R000200050005-7

COATIS	PPL	19 55 S	41 59 W	77043	02	COCAES SEE COCAIS	PPL	19 51 S	43 27 W	77033	00
COATI, IGARAPÉ	STM	3 44 N	63 33 W	77014	01	COCAÍNA SEE FAZENDA (COCAÍNA	PPL	20 30 S	47 43 W	77061	00
COATI, LAGO SEE OLHO, LAGO	LK	5 44 S	63 28 W	77013	00	COCAIS	PPL	15 04 S	56 33 W	77041	01
COATI, IGARAPÉ	STM	1 51 N	67 31 W	77013	01	COCAIS	PPL	19 51 S	43 27 W	77033	01
COBÉ	PPL	11 52 S	42 27 W	77032	01	COCAIS	PPL	23 40 S	47 19 W	77061	01
COBÉ	RSTN	7 07 S	35 58 W	77071	01	COCAIS	MT	21 51 S	42 53 W	77033	02
COBIÇA	PPL	21 28 S	49 23 W	77033	02	COCAIS	RSTP	23 52 S	47 02 W	77061	01
COBIÇA	RSTP	20 49 S	41 04 W	77034	01	COCAIS, CORREGO DOS	STM	18 12 S	42 58 W	77033	01
COBIÇA	RSTN	20 59 S	47 34 W	77061	01	COCAIS, RIBEIRAO	STM	19 46 S	46 03 W	77041	01
COBIÇA DA (COMPOSINA SEE COBIÇA	RSTP	20 49 S	41 04 W	77034	00	COCAIS, RIBEIRAO DOS	STM	19 32 S	45 29 W	77033	01
COBO, CORREGO SEE CÔCO, CÓRREGO	STM	16 34 S	52 48 W	77042	00	COCAIS, RIBEIRÃO DOS	STM	21 53 S	47 34 W	77061	01
COBRA, IGARAPÉ	STM	4 47 S	59 12 W	77013	01	COCAIS, RIO SEE COCAIS, CÓRREGO DOS	STM	18 12 S	42 58 W	77033	00
COBRA, RIACHO DA	STMI	6 35 S	36 46 W	77024	02	COCAIS, RIO	STM	18 22 S	42 52 W	77033	01
COBRA, RIO DA	STM	23 10 S	41 28 W	77134	02	COCAIS, SERRA DE	MLAS	22 59 S	46 57 W	77061	01
COBRAS	PPL	7 54 S	57 48 W	77041	01	COCAIS DA ESTRELA	PPL	19 27 S	42 52 W	77033	03
COBRAS	PPL	27 20 S	49 37 W	77063	01						
COBRAS, CACHOEIRA DAS	FLLS	8 34 S	55 04 W	77015	01	COCAL	PPL	1 04 S	49 35 W	77015	01
COBRAS, CÓRREGO DAS	STM	19 24 S	48 12 W	77033	02	COCAL	PPL	1 45 S	49 35 W	77015	00
COBRAS, CÓRREGO DAS SEE COBRAS, CÓRREGO DAS	STMI	4 22 S	38 15 W	77023	00	COCAL SEE CACOAL	PPL	1 59 S	46 13 W	77021	00
COBRAS, IGARAPÉ	STM	7 28 S	69 40 W	77013	01	COCAL	PPL	3 28 S	41 36 W	77039	01
						COCAL	PPL	8 42 S	44 22 W	77032	01
COBRAS, ILHA DAS	ISL	0 23 N	55 04 W	77015	01	COCAL	PPL	12 11 S	42 16 W	77032	01
COBRAS, ILHA DAS	ISL	5 10 S	55 45 W	77015	01	COCAL	PPL	12 26 S	41 55 W	77032	02
COBRAS, ILHA DAS	ISL	22 54 S	43 10 W	77056	00	COCAL	PPL	12 26 S	44 39 W	77032	01
COBRAS, ILHA DAS	ISL	25 29 S	48 26 W	77062	01	COCAL	PPL	12 35 S	44 53 W	77032	01
COBRAS, RIBEIRÃO DAS	STM	5 25 S	48 36 W	77015	01	COCAL	PPL	14 40 S	48 41 W	77052	01
COBRAS, RIBEIRÃO DAS	STM	17 59 S	49 06 W	77042	01	COCAL	PPL	23 15 S	46 13 W	77033	02
COBRAS, RIBEIRÃO DAS	STM	23 58 S	46 05 W	77061	01	COCAL	PPL	28 37 S	49 21 W	77063	01
COBRAS, RIO DAS SEE COBRAS, RIBEIRÃO DAS	STM	5 25 S	48 36 W	77015	00	COCAL, CÓRREGO	STM	15 59 S	48 05 W	77042	02
COBRAS, RIO DAS SEE COBRAS, RIBEIRÃO DAS	STM	17 58 S	49 06 W	77042	00	COCAL, CORREGO DO	STM	19 26 S	48 35 W	77033	02
COBRAS, RIO DAS	STM	25 34 S	52 47 W	77062	01	COCAL, ESTAÇÃO	RSTN	29 36 S	49 25 W	77063	04
						COCAL, IGARAPÉ	STM	2 43 S	45 37 W	77021	02
COBRAL, SERRA DAS	SPUR	4 27 S	63 10 W	77023	01	COCAL, ILHA DO	ISL	5 13 S	48 33 W	77021	02
COBRE, RIO DO	STM	25 02 S	52 26 W	77062	01	COCAL, RIBEIRÃO	STM	7 24 S	48 19 W	77021	01
COBRE, ILHA DAS SEE COBRAS, ILHA DAS	ISL	22 54 S	43 10 W	77056	00	COCAL, RIBEIRÃO	STM	15 15 S	47 47 W	77042	01
COCAL, ILHA DO SEE CACAU, ILHA DO	ISL	4 31 S	60 19 W	77019	00	COCAL, RIBEIRÃO DO	STM	19 24 S	46 54 W	77033	02
						COCAL, RIO	STM	2 52 S	42 54 W	77021	01

APPROVED FOR RELEASE: 2007/02/20: CIA-RDP01-00707R000200050005-7

APPROVED FOR RELEASE: 2007/02/20: CIA-RDP01-00707R000200050005-7

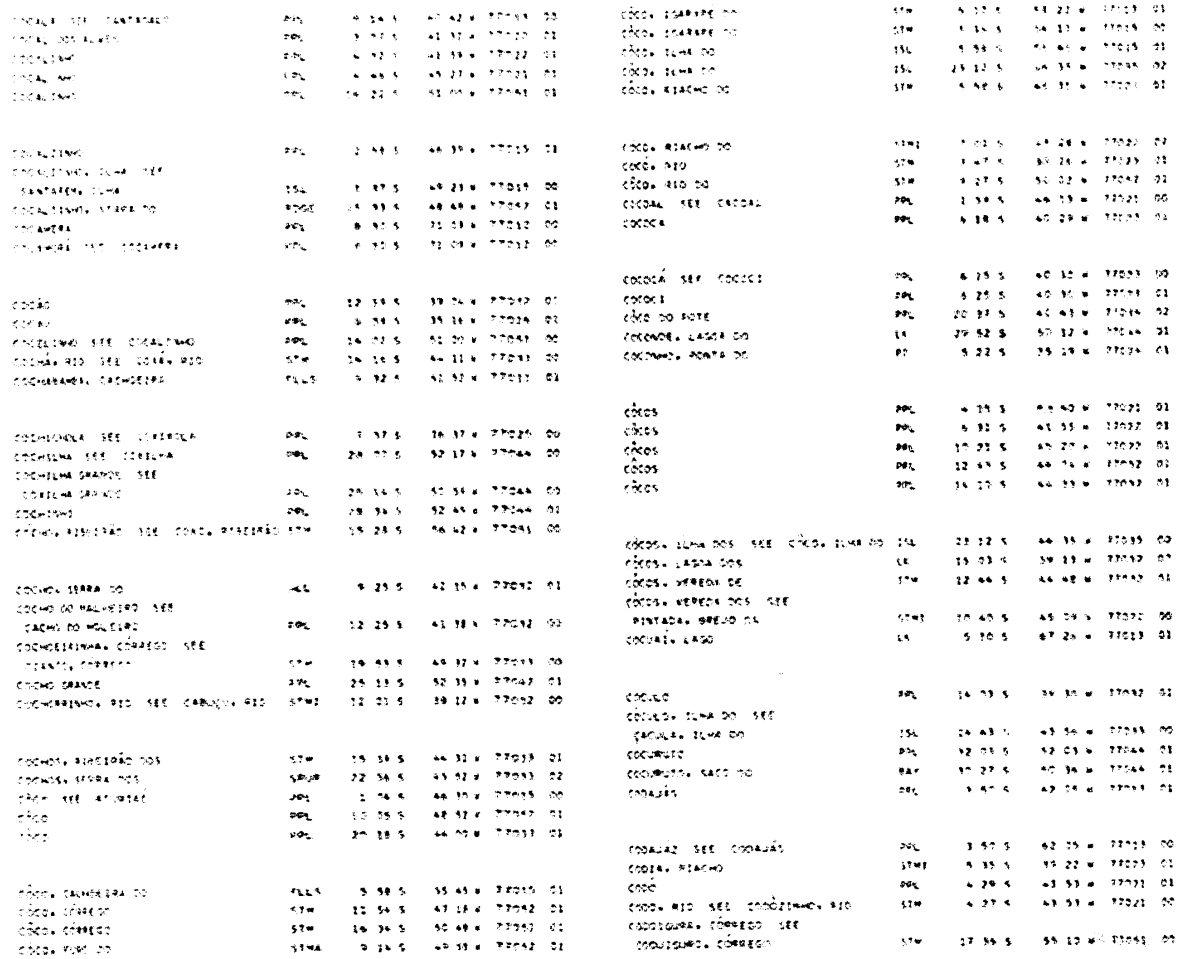

APPROVED FOR RELEASE: 2007/02/20: CIA-RDP01-00707R000200050005-7

APPROVED FOR RELEASE: 2007/02/20: CIA-RDP01-00707R000200050005-7

COQUEIRINHA, RIO SEE					
COQUEIRINHA, RIO	STM	4 27 S	43 51 W	77031	03
COQUE SEE CAQUE					
COQUE DO MEIO SEE CAIXA DO MEIO	PRL	3 57 S	41 28 W	77022	00
COQUEIRO	PRL	4 46 S	44 17 W	77021	01
COQUEIROS, RIO	STM	4 27 S	43 53 W	77031	01
COQUEIRO, CORREGO	STM	17 36 S	51 17 W	77051	01
COREIA, RIO DA SEE CAVEIRA, RIO DA	STM	19 57 S	42 51 W	77037	09
CORELHO	FRL	2 01 N	50 51 W	77014	03
CORELHO	PRL	4 54 S	35 49 W	77025	01
CORELHO	PRL	11 17 S	42 49 W	77041	01
CORELHO	PRL	13 59 S	41 43 W	77032	02
CORELHO	PRL	18 53 S	48 06 W	77031	04
CORELHO	PRL	22 54 S	41 51 W	77042	07
CORELHO, CORREGO DO	STM	19 23 S	39 50 W	77050	01
CORELHO, CORREGO DO	STM	20 31 S	44 44 W	77033	01
CORELHO, LAGOA DO	LK	5 10 S	39 32 W	77024	01
CORELHO, RIACHO	STMI	4 39 S	37 58 W	77000	01
CORELHO, RIBEIRÃO	STM	25 29 S	48 57 W	77041	03
CORELHO, SERRA DO	MTN	11 49 S	38 48 W	77052	01
CORELHO, VEREDA DO	STMI	17 06 S	42 44 W	77032	52
CORELHO BARROS	PSTN	21 14 S	42 10 W	77033	01
CORELHO DA ROCHA	PRL	22 47 S	43 23 W	77035	02
CORELHO NETO	PRL	4 15 S	43 00 W	77021	01
CORELHO NETO, ESTAÇÃO	PSTN	22 52 S	43 21 W	77036	00
CORELHOS, RIBEIRÃO DOS	STM	18 44 S	47 17 W	77033	01
COQUEIRAL, RIO SEE COQUEIRAL, RIBEIRÃO	STM	16 21 S	54 25 W	77051	00
COQUEIRAL, RIBEIRÃO	STM	16 21 S	54 25 W	77051	03
COQUEIRA	PRL	11 28 S	45 19 W	77017	01
COQUEIRA	PRL	14 29 S	55 19 W	77041	01
COQUEIRA	PRL	15 55 S	57 47 W	77041	01
COQUEIRA	PRL	20 52 S	42 48 W	77033	01
COQUEIRA	PRL	29 42 S	54 29 W	77044	01
COQUEIRA, ILHA SEE CARANGUEJO, ILHA DO	ISL	19 56 S	37 47 W	77051	00
COQUEIRA, MORRO DO	MTN	19 56 S	37 48 W	77051	01
COQUEIRA, RIBEIRÃO TO SEE PAU D'ALHO, RIBEIRÃO	STM	22 57 S	50 08 W	77041	00
COIMBRA, RIO	STM	21 09 S	41 59 W	77031	02
COIMBRA LAPA SEE COIMBRA	PRL	18 15 S	44 38 W	77041	00
COIMBRINHA SEE CARAPA	PRL	4 13 N	60 49 W	77014	00
COIMBRÃO, SAL	FLAT	2 54 N	52 24 W	77020	00
COINÉ, RIBEIRÃO	STM	21 42 S	50 23 W	77041	01
COISTIM, RIBEIRÃO SEE PAQUBUSU, RIBEIRÃO	STM	21 08 S	51 00 W	77041	00
COIPE SEE CAIPE	PRL	12 42 S	38 36 W	77032	00
COIPU, ARROIO	STM	30 18 S	51 38 W	77044	01
COIUSSU, PONTA SEE CAIROÇU, PONTA P	PT	23 21 S	44 35 W	77035	00
COISA MA, PONTA SEE COUSA MA, PONTA DA	PT	22 55 S	43 10 W	77034	00
COITÉ	PRL	7 26 S	38 43 W	77023	03
COITE	PRL	8 49 S	38 44 W	77024	02
COITE	PRL	9 36 S	36 35 W	77027	01
COITÉ	PRL	9 41 S	37 27 W	77027	02
COITÉ SEE SALGADÁLIA	PRL	11 34 S	39 51 W	77032	00
COITÉ SEE CONCEIÇÃO DO COITÉ	PRL	11 33 S	39 16 W	77032	00
COITÉ	PRL	11 52 S	39 17 W	77032	01
COITÉ	PRL	12 33 S	42 40 W	77033	01
COITÉ, CORREGO SEE COITÉ, RIBEIRÃO	STM	15 48 S	34 29 W	77041	00
COITÉ, CÓRREGO DO	STM	15 41 S	52 08 W	77039	01
COITÉ, RIACHO SEE COITÉ, RIACHO DO	STM	9 34 S	42 52 W	77022	00
COITÉ, RIACHO	STMI	8 36 S	36 51 W	77024	01
COITÉ, RIACHO DO SEE CARIACÁ, RIO	STM	10 42 S	39 54 W	77052	00
COITÉ, RIBEIRÃO	STM	15 48 S	34 29 W	77041	00
COITÉ, RIO SEE CARIACÁ, RIO	STM	10 42 S	39 55 W	77037	00
COITÉ, SERRA DO	MPLO	10 44 S	39 54 W	77040	01
COITÉS, SERRA DO	MPLO	15 13 S	50 18 W	77052	01
COITINHO, RIO	STM	21 27 S	51 42 W	77047	01
COITO DE CIMA SEE COITOS DE CIMA	PRL	13 09 S	38 54 W	77032	00
COITOS DE CIMA	PRL	13 09 S	38 54 W	77032	02
COIVARA	PRL	3 48 S	44 35 W	77021	01
COIVARAS	PRL	4 29 S	42 19 W	77022	01
COJARI, IGARAPÉ SEE CAJARI, IGARAPÉ	STM	3 31 S	69 21 W	77013	00
COJEBO-JACUBEU, RIO SEE PASSA VINTE, RIO	STM	15 42 S	52 44 W	77051	00

APPROVED FOR RELEASE: 2007/02/20: CIA-RDP01-00707R000200050005-7

APPROVED FOR RELEASE: 2007/02/20: CIA-RDP01-00707R000200050005-7

COJUBIM-PARUREU, RIO SEE BARREIRO, RIO	STM	15 43 S	52 45 W	77051	00
COJUBIM-PORUEU, RIO SEE BARREIRO, RIO	STM	15 43 S	52 45 W	77051	00
COJUBA FURO SEE CUJUBA, FURO DE	CHAN	1 30 S	52 06 W	77015	00
COJUBA ISLAND SEE CATROCA, ILHA	ISL	1 24 S	52 06 W	77015	00
COJUBIM SEE CUJUBIM	PPL	9 12 S	61 47 W	77011	00
COJUBIM SEE CUJUBIM	PPL	9 27 S	62 38 W	77011	00
COJUBIM, IGARAPÉ	STM	1 31 N	59 40 W	77014	01
COLARO	PPL	13 05 S	38 48 W	77032	02
COLARES	PPL	0 56 S	48 17 W	77015	01
COLARES	PPL	1 01 S	49 16 W	77019	01
COLARES, ILHA DE	ISL	0 55 S	49 13 W	77015	00
COLATINA	PPL	19 32 S	40 37 W	77034	01
COLÉ, SERRA DO	HLL	9 00 S	37 54 W	77026	02
COLECTORIA SEE ARÉ	PPL	27 27 S	52 51 W	77044	00
COLÉGIO	PPL	11 04 S	37 16 W	77031	01
COLÉGIO	PPL	22 38 S	42 44 W	77035	02
COLÉGIO	PPL	29 41 S	47 17 W	77041	01
COLÉGIO, BARRACO DO	MRSH	30 56 S	51 47 W	77044	01
COLÉGIO, ESTAÇÃO	RSTN	22 50 S	43 20 W	77036	00
COLÉGIO, RIO	STM	21 39 S	41 41 W	77035	01
COLEGIPE, RIO SEE COTEGIPE, RIO	STM	25 35 S	53 15 W	77042	00
COLETORIA DO ESTADO DE MATO GROSSO SEE COLETORIA DO ESTADO DO MATO GROSSO	PPL	7 20 S	58 06 W	77013	00
COLETORIA DO ESTADO DO MATO GROSSO	PPL	7 20 S	58 06 W	77013	01
COLETORIA DO ESTADO DO PARÁ	PPL	7 19 S	58 03 W	77015	01
COLHER, CÓRREGO DA	STM	19 15 S	50 44 W	77033	01
COLHEREIRAS, LAGOA	LK	8 09 S	63 16 W	77011	01
COLHERES	PPL	8 30 S	44 52 W	77022	01
COLINA	PPL	13 51 S	41 16 W	77032	01
COLINA	PPL	20 44 S	48 35 W	77041	01
COLINAS	PPL	6 02 S	44 14 W	77021	01
COLINAS	PPL	7 44 S	39 41 W	77026	01
COLINAS	PPL	14 12 S	48 01 W	77052	01
COLINAS, CACHOEIRA	FLLS	2 03 N	55 52 W	77015	01
COLIPO, CÓRREGO DO SEE COITO, CÓRREGO DO	STM	18 07 S	52 40 W	77052	00
COLLARES SEE COLARES	PPL	0 56 S	48 17 W	77015	01
COLLARES, ILHA SEE COLARES, ILHA DE	ISL	0 55 S	48 19 W	77015	00
COLLATINA SEE COLATINA	PPL	19 32 S	40 37 W	77034	00
COLLECTORIA SEE ARÉ	PPL	27 27 S	52 51 W	77044	00
COLLECTORIA DO ESTADO DO PARÁ SEE COLETORIA DO ESTADO DO PARÁ	PPL	7 19 S	58 03 W	77015	00
COLLINA SEE COLINA	PPL	20 44 S	48 35 W	77041	00
COLOCO, RIO	STMI	13 56 S	43 08 W	77032	01
COLOCOLO-REZÁ, CÓRREGO	STM	14 46 S	58 24 W	77051	01
COLOCOLORÉZÁ, RIO SEE CABAÇAL, RIO	STM	16 00 S	57 42 W	77051	00
COLOCORÉZÁ SEE COLOCOLO-REZÁ, CÓRREGO	STM	14 46 S	58 24 W	77051	00
COLOSAY	PPL	3 13 N	51 14 W	77016	01
COLÔMBIA	PPL	20 10 S	48 40 W	77041	01
COLÔMBIA	PPL	21 53 S	47 51 W	77041	02
COLOMBINA	PPL	13 06 S	45 14 W	77032	01
COLOMBO	PPL	20 49 S	49 47 W	77041	01
COLUMBO	PPL	25 17 S	49 14 W	77042	01
COLOMBO	PPL	28 56 S	51 52 W	77044	01
COLOMIS, SERRA DOS	HLL	9 36 S	41 57 W	77032	01
COLÔNIA	PPL	1 26 S	47 32 W	77015	01
COLÔNIA	PPL	6 44 S	41 20 W	77022	01
COLÔNIA SEE FLORIANO	PPL	6 47 S	43 01 W	77022	00
COLÔNIA	PPL	8 22 S	73 10 W	77012	01
COLÔNIA	PPL	8 44 S	35 49 W	77026	01
COLÔNIA	PPL	13 48 S	44 27 W	77032	01
COLÔNIA	PPL	15 07 S	39 53 W	77032	01
COLÔNIA	PPL	17 53 S	41 04 W	77033	02
COLÔNIA	PPL	19 20 S	57 19 W	77051	01
COLÔNIA	PPL	21 10 S	45 12 W	77033	02
COLÔNIA	PPL	21 23 S	41 25 W	77033	02
COLÔNIA	PPL	21 40 S	41 34 W	77035	01
COLÔNIA	PPL	25 23 S	50 06 W	77042	02
COLÔNIA SEE CANOEI	PPL	29 42 S	53 42 W	77044	00
COLÔNIA, COLINAS DA	HLLS	1 10 N	51 07 W	77016	01
COLÔNIA, IGARAPÉ	STM	7 48 S	61 09 W	77013	01
COLÔNIA, IGARAPÉ DA	STM	4 40 S	70 41 W	77013	01

APPROVED FOR RELEASE: 2007/02/20: CIA-RDP01-00707R000200050005-7

APPROVED FOR RELEASE: 2007/02/20: CIA-RDP01-00707R000200050005-7

COLÔNIA, RIACHO DA	STW1	8 30 S	41 47 W	77022	01
COLÔNIA, RIBEIRÃO DA	STW	17 50 S	39 46 W	77032	01
COLÔNIA, RIO	STW	16 54 S	38 26 W	77032	01
COLÔNIA, RIO	STW	15 11 S	39 45 W	77032	01
COLÔNIA, SERRA DA	MLL	7 37 S	37 49 W	77040	00
COLÔNIA AGRÍCOLA DO MATARI	PPL	0 43 N	51 26 W	77010	01
COLÔNIA AGRO-PECUÁRIA BRASILÂNDIA	PPL	16 59 S	46 09 W	77033	01
COLÔNIA AMÉLIA	PPL	1 42 N	49 39 W	77021	01
COLÔNIA ARGOLLO SEE CLEMENTE ARGOLO					
COLÔNIA AUGUSTA VITÓRIA	PPL	20 00 S	51 27 W	77044	00
	PPL	24 19 S	50 51 W	77042	02
COLONIA BARRO DO TRIUNFO SEE BARRÃO DO TRIUNFO					
COLONIA BOM RETIRO SEE BOM RETIRO DO GUAÍRA					
	PPL	25 07 S	51 35 W	77044	00
COLÔNIA BRAGA	PPL	20 38 S	50 18 W	77043	01
COLÔNIA CAMPINA SEE CAMPINI	PPL	25 50 S	52 33 W	77042	00
COLONIA CAMPO EXPERIMENTAL SEE CALDEIRÃO	PPL	3 25 S	60 33 W	77019	00
COLÔNIA CAMPO NOVO SEE CAMPO NOVO	PPL	25 27 S	57 55 W	77042	00
COLÔNIA COCALINHO	PPL	7 49 S	49 16 W	77015	01
COLÔNIA CORREA GRANDE SEE COLÔNIA CÓRREGO GRANDE					
COLÔNIA CORRECTIONAL SEE COLÔNIA	PPL	16 37 S	55 16 W	77033	00
COLÔNIA CÓRREGO GRANDE	PPL	22 40 S	43 54 W	77035	00
	PPL	16 37 S	55 16 W	77041	01
COLÔNIA CORREZ GRANDE SEE COLÔNIA CÓRREGO GRANDE					
COLONIA DA BARRA SEE ENTRE IJUIS	PPL	16 37 S	55 16 W	77041	00
COLÔNIA DA BOA VISTA SEE ITITIRANGA	PPL	28 21 S	54 16 W	77044	00
COLÔNIA DALTRO	PPL	7 40 S	37 42 W	77036	00
COLÔNIA DANTAS	PPL	23 57 S	51 54 W	77044	01
	PPL	24 06 S	50 17 W	77042	02
COLÔNIA DE BRACEIRO	PPL	18 35 S	56 43 W	77051	01
COLÔNIA DE FÉRIAS	PPL	24 21 S	47 10 W	77043	01
COLÔNIA DE MATARI SEE COLÔNIA AGRÍCOLA DO MATARI	PPL	0 43 N	51 26 W	77010	00
COLONIA DE MINERAÇÃO SEE TRÊS BARRAS	PPL	16 42 S	56 43 W	77051	00
COLONIA DO MIRANDA SEE COLÔNIA MIRANDA	PPL	21 41 S	56 05 W	77051	00
COLÔNIA DO PESCADORES SEE MARACÁ	PPL	2 08 N	50 33 W	77010	00
COLÔNIA DO PRATA SEE SÃO JORGE	PPL	1 18 S	47 34 W	77015	00
COLÔNIA DOS PESCADORES SEE MARACÁ	PPL	2 08 N	50 36 W	77010	00
COLÔNIA DOS TACHOS SEE COLÔNIA SAGRADO CORAÇÃO DE JESUS	PPL	19 37 S	43 00 W	77041	00
COLÔNIA FERNANDO COSTA	PPL	2 30 N	49 54 W	77014	01
COLONIA FERREIRA GOMES SEE FERREIRA GOMES					
	PPL	0 48 N	51 48 W	77010	00
COLONIA JATAHY SEE JATAÍZINHO	PPL	23 19 S	50 54 W	77042	00
COLÔNIA JOSÉ TEODORO	MSTN	21 06 S	44 03 W	77043	00
COLÔNIA LANGARE SEE COLÔNIA LANGARO					
COLÔNIA LANGARO	PPL	29 09 S	52 09 W	77044	00
	PPL	29 08 S	52 38 W	77044	02
COLÔNIA LEOPOLDINA	PPL	9 37 S	39 34 W	77027	01
COLONIA MALLET SEE VERMOND	PPL	25 24 S	52 24 W	77042	00
COLÔNIA MANUEL RIBAS SEE MANUEL RIBAS	PPL	24 11 S	51 34 W	77042	00
COLONIA MARECHAL FLORIANO SEE MARECHAL FLORIANO	PPL	25 27 S	51 33 W	77042	00
COLÔNIA MARQUÊS DE ABRANTES	PPL	24 59 S	48 58 W	77042	01
COLÔNIA MENINÉ	PPL	25 23 S	53 03 W	77031	01
COLÔNIA MILITAR	PPL	3 48 S	46 22 W	77021	01
COLÔNIA MILITAR PEDRO II	PPL	0 58 N	50 58 W	77010	01
COLONIA MINEIRA SEE SEQUEIRA CAMPOS	PPL	23 47 S	49 58 W	77042	00
COLÔNIA MIRANDA	PPL	21 41 S	56 05 W	77051	00
COLÔNIA MOENA	PPL	29 06 S	49 37 W	77047	01
COLÔNIA MONBUCA	JSTP	21 33 S	47 58 W	77041	02
COLÔNIA MUNICIPAL BELA VISTA	PPL	22 01 S	46 05 W	77041	01
COLÔNIA MUNICE	PPL	25 33 S	49 25 W	77042	01
COLÔNIA NOVA	PPL	24 08 S	50 34 W	77043	01
COLÔNIA OSÓRIO	PPL	3 47 S	44 36 W	77021	02
COLÔNIA OSÓRIO	PPL	3 18 S	46 23 W	77021	01
COLONIA OZORIO SEE COLÔNIA OSÓRIO	PPL	3 49 S	46 06 W	77021	00
COLÔNIA PASCAL	PPL	24 50 S	53 07 W	77042	01
COLÔNIA PASCOAL SEE COLÔNIA PASCAL	PPL	24 50 S	53 07 W	77042	02
COLONIA PASSO LANCARE SEE COLÔNIA LANGARO	PPL	29 09 S	52 09 W	77044	00

APPROVED FOR RELEASE: 2007/02/20: CIA-RDP01-00707R000200050005-7

APPROVED FOR RELEASE: 2007/02/20: CIA-RDP01-00707R000200050005-7

COLÔNIA PEQUERI SEE COLÔNIA PEQUIRI	PPL	24 57 S	51 56 W	77062	00
COLÔNIA PIQUÍ	PPL	22 45 S	49 11 W	77061	01
COLÔNIA PIQUIRI	PPL	24 57 S	51 56 W	77067	02
COLONIA PIRASARA SEE PERIGARA	PPL	16 53 S	54 26 W	77051	00
COLÔNIA POLIDORO	PPL	24 47 S	51 05 W	77049	01
COLONIA QUEIROZ SEE VERMOND	PPL	25 26 S	52 14 W	77062	00
COLONIA RIO BRANCO SEE SÃO FÉLIX	PPL	2 46 S	67 47 W	77013	00
COLONIA RIO BRANCO SEE NOVO PARAÍSO	PPL	1 27 S	67 58 W	77013	00
COLONIA RIO-JANA SEE SÃO FÉLIX	PPL	2 46 S	67 47 W	77013	00
COLONIA RIO-JANA SEE NOVO PARAÍSO	PPL	1 27 S	67 58 W	77013	00
COLÔNIA RIO MATARI SEE COLÔNIA AGRÍCOLA DO MATARI	PPL	7 41 S	53 24 W	77019	00
COLÔNIA RODRIGUES ALVES	PPL	7 43 S	72 39 W	77022	01
COLÔNIA SAGRADO CORAÇÃO DE JESUS	PPL	15 33 S	53 00 W	77053	02
COLÔNIA SANTA ISABEL	PPL	24 41 S	56 21 W	77051	01
COLÔNIA SANTA TERESINHA	PPL	25 44 S	52 18 W	77062	01
COLÔNIA SANTA TEREZINHA SEE COLÔNIA SANTA TEREZINHA	PPL	25 56 S	52 19 W	77062	00
COLÔNIA SÃO BRÁS SEE SÃO BRÁS	PPL	28 28 S	48 52 W	77069	00
COLONIA SÃO FELICIANO SEE DOM FELICIANO	PPL	27 42 S	52 27 W	77046	00
COLÔNIA SÃO FRANCISCO DE ASSIS	ASSP	19 54 S	45 59 W	77033	01
COLÔNIA SÃO JOÃO	PPL	24 57 S	53 34 W	77062	01
COLÔNIA SÃO JOÃO	PPL	25 54 S	54 28 W	77062	01
COLONIA SÃO PAULO SEE IBIPARA	PPL	29 25 S	53 08 W	77066	00
COLÔNIA SÃO PEDRO	PPL	24 56 S	53 31 W	77062	01
COLÔNIA SÃO PEDRO SEE SÃO PEDRO	PPL	25 02 S	52 55 W	77062	00
COLÔNIA SARUCAÍ	PPL	24 53 S	53 16 W	77062	01
COLONIA SARANDY SEE SARANDI	PPL	27 58 S	52 55 W	77066	00
COLÔNIA SERRINHA	PPL	16 22 S	39 37 W	77032	01
COLÔNIA TAQUARAL	PPL	25 50 S	53 22 W	77062	01
COLÔNIA TAVARES BASTOS	PPL	25 08 S	53 12 W	77062	01
COLONIA THESOURA SEE CAIRÉ	PPL	28 37 S	53 05 W	77066	00
COLÔNIA VIEIRA SEE MAJOR VIEIRA	PPL	26 19 S	50 20 W	77063	00
COLONIA VIEIRAS SEE MAJOR VIEIRA	PPL	26 19 S	50 20 W	77063	00
COLONIA 15 DE NOVEMBRO SEE QUINZE DE NOVEMBRO	PPL	28 45 S	53 06 W	77066	00
COLONO MIRANDA SEE COLÔNIA MIRANDA	PPL	21 41 S	56 05 W	77051	00
COLORADO	PPL	22 49 S	51 57 W	77062	01
COLORADO	PPL	28 31 S	53 00 W	77066	01
COLORADO, RIO	STM	19 23 S	62 20 W	77011	01
COLORADO, RIO	STM	26 35 S	50 08 W	77063	01
COLUENE, RIO SEE CONCEIÇÃO, RIO	STM	16 37 S	53 36 W	77051	00
COLUMBIS, CHAPADA DOS	HILLS	17 36 S	43 22 W	73069	01
COLUNA SEE COLUNA	PPL	18 16 S	42 55 W	77033	00
COLUNA	PPL	18 16 S	42 55 W	77033	01
COMADRES, RIBEIRÃO DAS	STM	15 29 S	56 22 W	77051	01
COMANDAHY SEE GUARANI DAS MISSÕES	PPL	28 08 S	54 36 W	77066	00
COMANDAHY, ILHA SEE COMANDAÍ, ILHA DO	ISL	1 27 S	52 18 W	77019	00
COMANDAHY, RIO SEE COMANDAÍ, RIO	STM	27 51 S	55 53 W	77066	00
COMANDAÍ	MSTN	28 33 S	54 13 W	77066	01
COMANDAÍ, ILHA DO	ISL	1 27 S	52 18 W	77019	01
COMANDAÍ, ILHA DO	ISLS	1 48 S	51 21 W	77015	01
COMANDAÍ, RIO	STM	27 41 S	55 53 W	77066	01
COMANDANTE SEE MARRA DO COMANDANTE	PPL	9 48 S	43 26 W	73052	00
COMANDANTE, CÓRREGO	STM	15 33 S	41 09 W	77032	01
COMANDANTE ARRUES SEE MIRANDÓPOLIS	PPL	21 09 S	51 06 W	77061	00
COMANDANTE FONTOURA, RIO SEE LIBERDADE, RIO	STM	9 48 S	52 17 W	77015	00
COMANDATUBA	PPL	15 21 S	39 00 W	77032	02
COMANDATUBA, BARRA DO	ENTR	15 24 S	39 01 W	77032	00
COMAREUNI, IGARAPÉ	STM	2 19 N	55 58 W	77015	01
COMBATE	PPL	14 17 S	42 58 W	77031	00
COMBATE, RIBEIRÃO SEE COMBATE, RIO	STM	22 22 S	52 48 W	77061	00
COMBATE, RIO	STM	22 22 S	52 44 W	77061	01
COMBAÚVA, CÓRREGO	STM	16 40 S	48 23 W	77053	01
COMBOIOS, LAGOA DOS	LSN	19 34 S	44 43 W	73069	01
COMBOIOS, PORTA DOS	PT	19 41 S	39 55 W	77036	01
COMBUCA, CÓRREGO	STM	15 17 S	54 45 W	77051	01
COMBUCAS, RIACHO SEE CAMBUCA, RIO	STM	17 59 S	41 21 W	77032	00
COMCA, CÓRREGO SEE CAMBUCA, CÓRREGO	STM	19 43 S	50 21 W	77053	00
COME-ASSADO	PPL	30 36 S	44 18 W	77042	01
COME-ASSADO, RIO	STMI	30 37 S	44 18 W	77042	01

APPROVED FOR RELEASE: 2007/02/20: CIA-RDP01-00707R000200050005-7

APPROVED FOR RELEASE: 2007/02/20: CIA-RDP01-00707R000200050005-7

COMEMORAÇÃO, RIO	STM	11 45 S	40 56 W	77011	01
COMENDADOR FILGUEIRAS SEE FILGUEIRAS					
COMENDADOR GOMES	RSTA	21 42 S	43 18 W	77039	00
COMENDADOR GOMES	PPL	19 41 S	49 05 W	77033	01
COMENDADOR SUSNABÉES	RSTA	21 31 S	46 57 W	77041	01
COMENDADOR VIRÂNCIO	PPL	21 11 S	42 04 W	77035	01
COMENDADOR VIANA	PPL	19 26 S	45 47 W	77033	01
COMERCINHO	PPL	13 59 S	39 49 W	77062	02
COMERCINHO	PPL	14 54 S	41 35 W	77062	01
COMERCINHO	PPL	16 19 S	41 47 W	77033	01
COMERCINHO DE PALHA SEE MONTANHAS	PPL	18 09 S	40 21 W	77037	00
COMÉRCIO	PPL	12 51 S	39 13 W	77042	01
COMÉRCIO	PPL	23 22 S	43 22 W	77044	01
COMÉRCIO DE POMBA	PPL	13 01 S	41 26 W	77032	02
COMETA	PPL	8 55 S	46 18 W	77021	01
COMISSÃO GEOGRÁFICA, ILHA DA	ISL	22 32 S	53 04 W	77041	01
COMISSÃO GEOGRÁFICA E GEOLÓGICA, ILHA DA SEE COMISSÃO GEOGRÁFICA, ILHA DA					
COMISSÁRIO, SERRA DO	HLLS	6 37 S	57 57 W	77035	01
COMMANDADOR GOMES SEE COMENDADOR GOMES					
COMMANDATUBA SEE COMANDATUBA	PPL	19 41 S	49 39 W	77033	00
COMMANDATUBA, ILHA SEE COMANDATUBA, BARRA DO	PPL	15 21 S	39 00 W	77032	00
COMMEMORAÇÃO, RIO SEE COMEMORAÇÃO, RIO	STM	11 45 S	40 56 W	77011	00
COMMEMORAÇÃO DE FLORIANO, RIO SEE COMEMORAÇÃO, RIO	STM	11 45 S	40 56 W	77011	00
COMMERCINHO SEE COMERCINHO	PPL	16 19 S	41 47 W	77033	00
COMMO ARCANO, PIRAPEBÃO SEE COMÉ-ASSADO, RIO	STMI	10 37 S	46 10 W	77052	00
COMOCORICO	PPL	14 32 S	42 17 W	77042	01
COMOATIBA SEE CUMUMATIBA	PPL	17 06 S	39 11 W	77032	00
COMOATIBA, PONTA DE SEE CUMUMATIBA, PONTA	PT	17 16 S	39 11 W	77032	00
COMPADRE, SALVO	SLLS	13 32 S	44 06 W	77041	01
COMPANHIA	PPL	21 10 S	43 32 W	77034	02
COMPANHIA	PPL	22 45 S	46 29 W	77033	01
COMPANHIA, FURO DA	STMO	1 17 S	50 47 W	77015	00
COMPANHIA, ILHA DA	ISL	22 32 S	53 04 W	77041	01
COMPANHIA CELIA, REPRESA DA	RSV	22 14 S	42 09 W	77041	01
COMPANHEIRINHO, FURO SEE COMPANHIA, FURO DA	STMO	1 17 S	50 47 W	77015	00
COMPANHIM	PPL	4 19 S	42 14 W	77014	01
COMPANHIM, IGARAPÉ	STM	4 25 S	40 20 W	77014	01
COMPANHIM, IGARAPÉ SEE COMPANHIM, IGARAPÉ	STM	4 25 S	40 20 W	77014	00
COMPEIRA, CÓRREGO	STM	10 30 S	44 20 W	77042	01
COMPESTRE SEE CAMPESTRE	PPL	7 31 S	44 14 W	77032	00
CONFESTRE SEE CAMPESTRE	PPL	21 43 S	46 25 W	77033	00
COMPINA SEE CAMPINA	PPL	9 49 S	69 20 W	77015	00
COMPOSTAS	PPL	8 11 S	34 57 W	77036	01
COMPRIDA, CABECEIRA	STM	17 26 S	52 43 W	77052	02
COMPRIDA, CABECEIRA	STM	22 13 S	46 06 W	77041	01
COMPRIDA, CACHOEIRA	FLLS	1 11 S	58 22 W	77040	01
COMPRIDA, CACHOEIRA	FLLS	5 56 S	54 25 W	77015	01
COMPRIDA, CACHOEIRA	FLLS	6 09 S	54 27 W	77015	01
COMPRIDA, ILHA	ISL	7 07 S	60 28 W	77013	01
COMPRIDA, ILHA	ISL	19 47 S	50 26 W	77043	01
COMPRIDA, ILHA	ISL	20 56 S	51 38 W	77041	01
COMPRIDA, ILHA	ISL	22 48 S	43 27 W	77036	00
COMPRIDA, ILHA	ISL	22 52 S	41 57 W	77035	01
COMPRIDA, ILHA	ISL	22 57 S	44 23 W	77035	01
COMPRIDA, ILHA	ISL	23 02 S	43 12 W	77036	02
COMPRIDA, ILHA	ISL	23 26 S	44 51 W	77041	02
COMPRIDA, ILHA	ISL	24 57 S	47 42 W	77041	01
COMPRIDA, ILHA	ISL	27 49 S	50 24 W	77044	01
COMPRIDA, ILHAS SEE COMPRIDA, ILHA	ISL	23 02 S	43 12 W	77036	00
COMPRIDA, LAGOA	LK	4 59 S	41 23 W	77022	02
COMPRIDA, LAGOA	LK	7 41 S	42 15 W	77032	01
COMPRIDA, LAGOA	LGN	30 56 S	51 19 W	77044	02
COMPRIDA, PIACHO SEE LAGOA COMPRIDA, PIACHO DA	STMI	5 21 S	38 17 W	77035	00
COMPRIDA, VÁRZEA SEE TRÊS IRMÃOS, RIACHO	STMI	9 28 S	40 42 W	77039	00
COMPRIDA DO TAMANDUÁ, SERRA	SCRP	26 40 S	50 37 W	77043	02
COMPRIDO, AREJO	STM	20 19 S	51 21 W	77041	01
COMPRIDO, CÓRREGO	STM	19 46 S	43 32 W	77033	02

APPROVED FOR RELEASE: 2007/02/20: CIA-RDP01-00707R000200050005-7

APPROVED FOR RELEASE: 2007/02/20: CIA-RDP01-00707R000200050005-7

COMPRIDO, CÓRREGO	STM	17 24 S	50 20 W	77052	02
COMPRIDO, CÓRREGO	STM	17 54 S	52 26 W	77052	02
COMPRIDO, CÓRREGO	STM	18 42 S	54 07 W	77051	01
COMPRIDO, CÓRREGO	STM	19 38 S	51 05 W	77042	01
COMPRIDO, CÓRREGO	STM	19 11 S	53 34 W	77051	01
COMPRIDO, CÓRREGO	STM	22 57 S	47 16 W	77041	02
COMPRIDO, CÓRREGO DO	STM	20 05 S	50 42 W	77041	01
COMPRIDO, LAGO	LK	1 21 N	50 32 W	77016	01
COMPRIDO, LAGO	LK	1 42 N	50 50 W	77016	01
COMPRIDO, MORRO	HCL	19 36 S	57 59 W	77051	01
COMPRIDO, RIACHO	STMI	6 48 S	43 51 W	77027	02
COMPRIDO, RIACHO	STMI	8 03 S	36 57 W	77025	02
COMPRIDO, RIBEIRÃO SEE COMPRIDO, CÓRREGO					
COMPRIDO, RIBEIRÃO	STM	17 24 S	50 20 W	77042	00
COMPRIDO, RIBEIRÃO	STM	17 32 S	54 27 W	77051	01
COMPRIDO, RIBEIRÃO SEE QUINCA INÁCIO, RIBEIRÃO	STM	20 31 S	50 09 W	77041	00
COMPRIDO, RIO	STM	21 43 S	49 16 W	77052	01
COMPRIDO, RIO	STM	22 54 S	43 13 W	77036	00
COMPRIDO, RIO	STM	23 26 S	45 07 W	77041	01
COMPRIDO, RIO	STM	24 26 S	47 05 W	77043	01
COMUM	PPL	6 08 S	35 25 W	77024	01
COMUNO, RIO	STM	1 01 N	58 33 W	77015	01
COMUR	PPL	23 03 S	53 03 W	77042	01
CONANÍ SEE CUNANI	PPL	2 52 N	51 06 W	77016	00
CONANÍ, RIO SEE CUNANI, RIO	STM	2 48 N	52 56 W	77016	00
CONCAIÇÃO DO JACUÍPE SEE CONCEIÇÃO DO JACUÍPE	PPL	12 18 S	39 46 W	77032	00
CONÇALVES FERREIRA SEE CONÇALVES FERREIRA	RSTN	20 27 S	44 53 W	77033	00
CONCEÇÃO DO POMBÉU SEE POMBEU	PPL	19 22 S	44 59 W	77043	00
CONCEIÇÃO	PPL	1 03 S	52 31 W	77015	01
CONCEIÇÃO	PPL	1 29 N	50 50 W	77016	01
CONCEIÇÃO	PPL	1 34 S	50 22 W	77015	01
CONCEIÇÃO	PPL	1 38 S	47 31 W	77015	01
CONCEIÇÃO	PPL	2 11 N	60 58 W	77014	01
CONCEIÇÃO	PPL	2 45 S	43 40 W	77021	01
CONCEIÇÃO	PPL	3 03 S	57 47 W	77013	01
CONCEIÇÃO	PPL	3 06 S	61 07 W	77013	01
CONCEIÇÃO SEE VENEZA	PPL	3 11 N	60 23 W	77014	00
CONCEIÇÃO	PPL	3 30 S	44 39 W	77021	01
CONCEIÇÃO SEE PAPOULA	PPL	4 01 S	44 34 W	77021	00
CONCEIÇÃO	PPL	4 02 S	54 36 W	77015	01
CONCEIÇÃO	PPL	4 42 S	42 59 W	77021	01
CONCEIÇÃO	PPL	5 49 S	47 34 W	77042	01
CONCEIÇÃO	PPL	6 04 S	44 17 W	77013	01
CONCEIÇÃO	PPL	6 16 S	37 41 W	77025	01
CONCEIÇÃO SEE QUASSOSSÊ	PPL	6 24 S	39 01 W	77023	00
CONCEIÇÃO	PPL	6 26 S	44 39 W	77021	01
CONCEIÇÃO	PPL	6 33 S	42 52 W	77022	01
CONCEIÇÃO	PPL	6 50 S	69 47 W	77013	00
CONCEIÇÃO	PPL	7 02 S	40 20 W	77015	01
CONCEIÇÃO SEE CATUMBÉ	PPL	7 24 S	35 59 W	77025	00
CONCEIÇÃO	PPL	7 24 S	58 35 W	77041	01
CONCEIÇÃO	PPL	7 33 S	38 31 W	77025	01
CONCEIÇÃO	PPL	7 46 S	47 49 W	77015	01
CONCEIÇÃO SEE PRAIA DA CONCEIÇÃO	PPL	7 53 S	34 50 W	77026	00
CONCEIÇÃO SEE CONCEICAO DO CAVINDE	PPL	7 56 S	61 34	77022	00
CONCEIÇÃO SEE CONCEIÇÃO DO ARAGUAIA	PPL	8 15 S	49 17 W	77015	00
CONCEIÇÃO SEE CONCEIÇÃO DAS CRIOULAS	PPL	8 19 S	38 56 W	77026	00
CONCEIÇÃO	PPL	8 43 S	47 21 W	77042	01
CONCEIÇÃO	PPL	9 37 S	44 59 W	77033	02
CONCEIÇÃO	PPL	9 29 S	43 57 W	77022	01
CONCEIÇÃO	PPL	9 41 S	45 34 W	77022	02
CONCEIÇÃO	PPL	9 57 S	43 57 W	77022	01
CONCEIÇÃO	PPL	10 19 S	61 52 W	77011	01
CONCEIÇÃO	PPL	11 08 S	43 20 W	77032	02
CONCEIÇÃO SEE CONCEIÇÃO DO NORTE	PPL	11 24 S	46 54 W	77032	00
CONCEIÇÃO	PPL	11 24 S	43 57 W	77032	02
CONCEIÇÃO SEE IBATUÉ	PPL	11 53 S	28 10 W	77032	00
CONCEICAO SEE CONCEIÇÃO DO NORTE	PPL	12 13 S	47 18 W	77032	00
CONCEIÇÃO	PPL	12 18 S	39 52 W	77032	01
CONCEIÇÃO	PPL	12 29 S	43 34 W	77032	02
CONCEIÇÃO SEE CONCEIÇÃO DO GATO	PPL	12 32 S	41 32 W	77032	00

APPROVED FOR RELEASE: 2007/02/20: CIA-RDP01-00707R000200050005-7

APPROVED FOR RELEASE: 2007/02/20: CIA-RDP01-00707R000200050005-7

CONCEIÇÃO	PPL	12 51 S	39 20 W	77012	02	CONCEIÇÃO. CÓRREGO	STM	16 20 S	48 49 W	77052	02
CONCEIÇÃO	PPL	13 02 S	38 38 W	77012	02	CONCEIÇÃO. CÓRREGO	STM	20 07 S	48 28 W	77034	02
CONCEIÇÃO	PPL	13 29 S	39 41 W	77012	02	CONCEIÇÃO. CÓRREGO DA	STM	18 45 S	48 30 W	77049	02
CONCEIÇÃO SEE ITANAGÉ	PPL	13 43 S	42 02 W	77012	00	CONCEIÇÃO. IGARAPÉ	STM	8 27 S	70 48 W	77012	01
CONCEIÇÃO	PPL	13 54 S	39 38 W	77012	02	CONCEIÇÃO. IGARAPÉ	STM	12 09 S	63 32 W	77011	01
CONCEIÇÃO	PPL	15 01 S	58 01 W	77051	01	CONCEIÇÃO. IGARAPÉ DA	STM	9 34 S	62 37 W	77011	01
CONCEIÇÃO	PPL	15 53 S	56 07 W	77041	01	CONCEIÇÃO. ILHA SEE					
CONCEIÇÃO	PPL	15 57 S	40 12 W	77051	00	CAVALOS. ILHA DOS	ISL	0 18 S	50 48 W	77015	00
CONCEIÇÃO	PPL	16 13 S	40 27 W	77032	01	CONCEIÇÃO. ILHA	ISL	1 37 S	50 46 W	77015	01
CONCEIÇÃO	PPL	16 25 S	40 38 W	77033	02	CONCEIÇÃO. ILHA	ISL	1 48 S	49 35 W	77015	01
						CONCEIÇÃO. ILHA	ISL	22 52 S	43 07 W	77045	02
CONCEIÇÃO	PPL	16 42 S	56 58 W	77051	01						
CONCEIÇÃO SEE						CONCEIÇÃO. ILHA DA	ISL	2 11 N	60 58 W	77014	01
CONCEIÇÃO DO MATO DENTRO	PPL	19 01 S	43 25 W	77033	00	CONCEIÇÃO. ILHA DA	ISL	4 42 S	42 58 W	77022	01
CONCEIÇÃO	PPL	19 23 S	55 48 W	77051	01	CONCEIÇÃO. ILHA DA	ISL	7 45 S	57 50 W	77041	01
CONCEIÇÃO	PPL	19 29 S	40 42 W	77034	02	CONCEIÇÃO. ILHA DA	ISL	7 55 S	57 46 W	77015	01
CONCEIÇÃO	PPL	19 47 S	42 45 W	77033	01	CONCEIÇÃO. ILHA DA	ISL	10 59 S	48 32 W	77052	01
CONCEIÇÃO SEE CONCEIÇÃO DE IPANEMA	PPL	19 55 S	41 41 W	77033	00	CONCEIÇÃO. LAGOA	LK	2 11 N	60 55 W	77014	01
CONCEIÇÃO	PPL	20 22 S	41 24 W	77034	02	CONCEIÇÃO. LAGOA DA	LGN	27 33 S	48 27 W	77043	01
CONCEIÇÃO	PPL	20 40 S	55 47 W	77051	01	CONCEIÇÃO. LAJE SEE					
CONCEIÇÃO	PPL	21 13 S	45 39 W	77033	02	CONCEIÇÃO. RECIFE	RF	4 54 S	36 06 W	77024	00
CONCEIÇÃO	PPL	21 30 S	46 46 W	77041	02	CONCEIÇÃO. LAJE DA	REW	24 16 S	46 40 W	77041	01
						CONCEIÇÃO. PRAIA DA	BCH	3 50 S	32 25 W	77078	00
CONCEIÇÃO	PPL	21 46 S	41 36 W	77035	02						
CONCEIÇÃO	PPL	21 48 S	57 05 W	77041	01	CONCEIÇÃO. RECIFE	RF	4 54 S	36 06 W	77024	01
CONCEIÇÃO	PPL	22 25 S	47 11 W	77041	02	CONCEIÇÃO. RIACHO	STM	9 05 S	36 22 W	77026	02
CONCEIÇÃO	PPL	22 38 S	43 06 W	77035	01	CONCEIÇÃO. RIACHO	STMI	6 08 S	59 32 W	77023	01
CONCEIÇÃO	PPL	23 42 S	48 07 W	77041	01	CONCEIÇÃO. RIACHO	STMI	6 34 S	39 52 W	77023	01
						CONCEIÇÃO. RIACHO	STMI	7 36 S	37 24 W	77026	01
CONCEIÇÃO	PPL	24 27 S	50 33 W	77042	01						
CONCEIÇÃO	PPL	25 07 S	49 45 W	77042	01	CONCEIÇÃO. RIACHO DA	STMI	9 37 S	44 59 W	77022	02
CONCEIÇÃO	PPL	26 15 S	53 20 W	77043	01	CONCEIÇÃO. RIBEIRÃO	STM	14 30 S	47 58 W	77052	01
CONCEICAO SEE CAMPO ERÊ	PPL	26 23 S	53 03 W	77043	00	CONCEIÇÃO. RIBEIRÃO DA	STM	16 25 S	45 46 W	77035	01
CONCEIÇÃO	PPL	28 54 S	53 47 W	77044	01	CONCEIÇÃO. RIBEIRÃO DA	STM	21 08 S	41 55 W	77035	02
						CONCEIÇÃO. RIBEIRÃO DA	STM	21 32 S	44 37 W	77043	02
CONCEIÇÃO SEE CONCÓRDIA	RSTP	10 35 S	55 13 W	77044	00						
CONCEIÇÃO. ARROIO	STM	28 38 S	54 51 W	77044	01	CONCEIÇÃO. RIO SEE					
CONCEIÇÃO. BAÍA	LK	18 27 S	57 28 W	77051	01	PONTEIRA. RIBEIRÃO	STM	10 58 S	48 32 W	77052	00
CONCEIÇÃO. CACHOEIRA	FLLS	11 05 S	61 58 W	77051	01	CONCEIÇÃO. RIO	STM	12 24 S	46 57 W	77052	01
CONCEIÇÃO. CACHOEIRA DA	FLLS	9 34 S	64 27 W	77011	01	CONCEIÇÃO. RIO	STM	14 37 S	53 14 W	77051	01
						CONCEIÇÃO. RIO	STM	20 00 S	43 28 W	77033	01
CONCEIÇÃO. CACHOEIRA DE	FLLS	7 22 S	64 41 W	77000	01	CONCEIÇÃO. RIO	STM	28 21 S	54 09 W	77044	01

APPROVED FOR RELEASE: 2007/02/20: CIA-RDP01-00707R000200050005-7

APPROVED FOR RELEASE: 2007/02/20: CIA-RDP01-00707R000200050005-7

CONCEIÇÃO, RIO SEE CONCEIÇÃO, RIACHO	STMI	6 16 S	39 52 W	77023	00
CONCEIÇÃO, SERRA DA	UPLD	6 53 S	47 38 W	77042	01
CONCEIÇÃO, SERRA DA	HLL	7 30 S	35 54 W	77000	01
CONCEIÇÃO, SERRA DA	HLL	12 10 S	44 27 W	77011	00
CONCEIÇÃO, SERRA DA	RDGE	8 19 S	41 39 W	77022	01
CONCEIÇÃO, SERRA DA	RDGE	11 45 S	43 15 W	77032	01
CONCEIÇÃO, SERRA DA	HLLS	18 20 S	45 53 W	77033	01
CONCEIÇÃO, URCA DO SEE CONCEIÇÃO, RECIFE	BF	4 54 S	36 06 W	77026	00
CONCEICAO FORTE SEE CONCEIÇÃO DO COITÉ	PPL	11 33 S	38 16 W	77047	00
CONCEIÇÃO DA APARECIDA	PPL	21 06 S	46 12 W	77043	01
CONCEIÇÃO DA APPARECIDA SEE CONCEIÇÃO DA APARECIDA	PPL	21 06 S	46 12 W	77031	00
CONCEIÇÃO DA BARRA	PPL	19 14 S	39 44 W	77036	01
CONCEIÇÃO DA BARRA SEE CASAIZERETA	PPL	21 07 S	44 24 W	77035	00
CONCEIÇÃO DA BOA VISTA	PPL	21 33 S	42 26 W	77033	01
CONCEIÇÃO DA PEDRA	PPL	17 37 S	39 02 W	77052	03
CONCEIÇÃO DA TOITIPOCA	PPL	21 43 S	43 55 W	77045	01
CONCEIÇÃO DA PEDRA	PPL	22 09 S	45 27 W	77039	02
CONCEIÇÃO DA PEDRAS SEE CONCEIÇÃO DAS PEDRA	PPL	22 09 S	45 27 W	77013	00
CONCEIÇÃO DAS ALAGOAS	PPL	19 45 S	48 23 W	77053	01
CONCEIÇÃO DAS CREOULAS SEE CONCEIÇÃO DAS CRIOULAS	PPL	8 19 S	38 56 W	77026	00
CONCEIÇÃO DAS CRIOULAS	PPL	8 19 S	38 56 W	77026	01
CONCEIÇÃO DAS CRIOULAS, RIACHO	STMI	8 20 S	38 59 W	77026	02
CONCEIÇÃO DAS LARANJEIRAS	PPL	10 52 S	43 24 W	77043	01
CONCEIÇÃO DA VARGEM	PPL	16 08 S	44 43 W	77043	01
CONCEIÇÃO DE BENTO SIMÕES SEE BENTO SIMÕES	PPL	12 09 S	38 44 W	77032	00
CONCEIÇÃO DE CAMPINAS SEE CAMPINAS	PPL	22 54 S	47 04 W	77041	00
CONCEIÇÃO DE IPANEMA	PPL	19 55 S	42 41 W	77033	01
CONCEIÇÃO DE ITABIÁ	PPL	20 08 S	44 24 W	77033	01
CONCEIÇÃO DE JACAREÍ	PPL	23 02 S	44 09 W	77035	01
CONCEIÇÃO DE JACUÍPE	PPL	12 18 S	38 46 W	77032	01
CONCEIÇÃO DE MACABU	PPL	22 04 S	41 52 W	77035	01
CONCEIÇÃO DE MONTE ALEGRE	PPL	22 28 S	50 39 W	77041	01
CONCEIÇÃO DE MUCURY SEE CONCEIÇÃO DO MUCURI	PPL	17 49 S	41 32 W	77036	00
CONCEIÇÃO DE PIRACICABA	PPL	19 54 S	43 06 W	77033	01
CONCEIÇÃO DE SALINAS	PPL	12 42 S	38 47 W	77042	02
CONCEIÇÃO DE TUCANQUEIRAS	PPL	18 42 S	42 14 W	77035	01
CONCEIÇÃO DE VERA CRUZ SEE CONCEIÇÃO	PPL	13 02 S	38 38 W	77032	00
CONCEIÇÃO DO ALMEIDA	PPL	12 48 S	39 12 W	77032	01
CONCEIÇÃO DO ARAGUAIA	PPL	9 15 S	49 57 W	77015	01
CONCEICAO DO ARAGUAYA SEE CONCEIÇÃO DO ARAGUAIA	PPL	9 15 S	49 27 W	77015	00
CONCEIÇÃO DO ARARÁ SEE PERDIZES	PPL	19 22 S	47 27 W	77047	00
CONCEIÇÃO DO ARROIO SEE OSÓRIO	PPL	29 54 S	50 16 W	77044	00
CONCEICAO DO ARROLO SEE OSÓRIO	PPL	29 54 S	50 16 W	77044	00
CONCEIÇÃO DO BARREIRO	PPL	17 19 S	44 28 W	77033	01
CONCEIÇÃO DO BENTO SIMÕES SEE BENTO SIMÕES	PPL	12 09 S	38 44 W	77032	00
CONCEIÇÃO DO CANINDÉ	PPL	7 04 S	41 24 W	77022	03
CONCEIÇÃO DO CARIM	PPL	19 54 S	43 14 W	77043	01
CONCEIÇÃO DO CARIRI SEE VONTEIRAS	PPL	7 31 S	39 07 W	77023	00
CONCEICAO DO CASTELLO SEE CONCEIÇÃO DO CASTELO	PPL	20 22 S	41 15 W	77016	00
CONCEIÇÃO DO CASTELO	PPL	20 22 S	41 25 W	77016	01
CONCEIÇÃO DO COITÉ	PPL	12 33 S	39 26 W	77032	01
CONCEIÇÃO DO FORMOSO	PPL	21 29 S	43 21 W	77033	01
CONCEIÇÃO DO GATO	PPL	12 32 S	42 32 W	77032	01
CONCEIÇÃO DO IGUITIPOCA SEE CONCEIÇÃO DA IGUITIPOCA	PPL	21 43 S	43 55 W	77013	00
CONCEIÇÃO DO MATO DENTRO	PPL	19 01 S	43 25 W	77013	02
CONCEIÇÃO DO MAÚ	PPL	3 35 N	59 59 W	77014	01
CONCEIÇÃO DO MONTE ALEGRE SEE CONCEIÇÃO DE MONTE ALEGRE	PPL	22 28 S	50 39 W	77041	00
CONCEIÇÃO DO MUCURI	PPL	18 59 S	41 52 W	77014	01
CONCEIÇÃO DO MUTUM SEE CONCEIÇÃO	PPL	19 25 S	40 42 W	77014	00
CONCEIÇÃO DO NORTE	PPL	11 24 S	46 54 W	77042	02
CONCEIÇÃO DO NORTE	PPL	12 33 S	47 19 W	77052	01
CONCEIÇÃO DO NORTE SEE PIAÇU	PPL	20 23 S	42 24 W	77014	00

APPROVED FOR RELEASE: 2007/02/20: CIA-RDP01-00707R000200050005-7

APPROVED FOR RELEASE: 2007/02/20: CIA-RDP01-00707R000200050005-7

CONFEIÇÃO DO ORIZO SEE ORICÓ	PPL	14 29 S	39 27 W	77092	00	CONCÓRDIA SEE PANORAMA	PPL	29 33 S	51 46 W	77044	00
CONCEIÇÃO DO PARÉ	PPL	19 44 S	44 54 W	77013	01	CONCÓRDIA	RSTP	30 31 S	55 13 W	77014	01
CONCEIÇÃO DO PARAÍBA SEE CAPELA	PPL	9 25 S	36 04 W	77037	00	CONCÓRDIA, RIBEIRÃO	STM	19 19 S	55 26 W	77051	01
CONCEIÇÃO DO PARAÍBA	PPL	21 45 S	42 23 W	77033	02	CONCÓRDIA, RIO	STM	20 47 S	41 04 W	77014	02
CONCEIÇÃO DO RIO ACIMA	PPL	20 05 S	43 35 W	77033	01	CONCÓRDIA, RIO	STM	29 45 S	51 13 W	77042	01
CONCEIÇÃO DO RIO VERDE	PPL	21 53 S	45 05 W	77033	01	CONCÓRDIA DE MUCURI	PPL	17 42 S	41 52 W	77013	01
CONCEIÇÃO DOS GANCHOS	PPL	4 44 S	59 55 W	77013	01	CONCÓRDIA DO MUCURI SEE CONCÓRDIA DE MUCURI	PPL	17 42 S	41 52 W	77033	00
CONCEIÇÃO DOS OUROS	PPL	22 25 S	45 47 W	77033	01	CONDADO	PPL	3 12 N	60 27 W	77014	01
CONCEIÇÃO DO TURVO SEE SENADOR FIRMINO	PPL	20 55 S	43 06 W	77033	00	CONDADO	PPL	7 35 S	35 06 W	77026	01
CONCEIÇÃO VELHA SEE CAMAÍPE	PPL	12 47 S	39 05 W	77032	00	CONDADO	RSTP	6 51 S	37 38 W	77025	01
CONCEICAS SEE CONCEIÇÃO	PPL	7 02 S	60 20 W	77013	00	CONDADO, AÇUDE	RSV	6 55 S	37 34 W	77025	01
CONCHA	FCL	16 03 S	58 48 W	77041	01	CONDADO, RIACHO	STMI	6 22 S	40 07 W	77023	01
CONCHA	PPL	21 11 S	57 38 W	77051	01	CONDADO, RIACHO	STMI	7 18 S	37 42 W	77025	01
CONCHA	PPL	21 24 S	41 25 W	77034	02	CONDADO, RIACHO DO	STMI	6 59 S	40 38 W	77022	01
CONCHA, CÓRREGO	STM	16 12 S	58 47 W	77051	01	CONDADO, SERRA DO	MTL	6 10 S	38 52 W	77023	01
CONCHAL SEE CONCHA	PPL	21 11 S	57 38 W	77051	00	CONDADO, SERRA DO	SPUR	7 14 S	37 37 W	77025	01
CONCHAL	PPL	22 20 S	47 17 W	77041	01	CONDADO DO NORTE	PPL	15 48 S	44 09 W	77033	01
CONCHAL, RIBEIRÃO DO	STM	22 20 S	47 10 W	77041	01	CONDE SEE MUCURI	PPL	1 34 S	48 45 W	77015	00
CONCHAS SEE CONCHA	PPL	16 03 S	58 48 W	77051	00	CONDE SEE VILA DO CONDE	PPL	7 16 S	34 54 W	77025	00
CONCHAS SEE CONCHA	PPL	21 11 S	57 38 W	77051	00	CONDE	PPL	12 49 S	37 37 W	77017	01
CONCHAS	PPL	21 01 S	48 00 W	77043	01	CONDE SEE PÔRTO DE SAUÍPE	PPL	12 24 S	37 55 W	77017	00
CONCHAS	PPL	21 05 S	47 58 W	77041	01	CONDÉ	PPL	29 58 S	51 48 W	77044	01
CONCHAS SEE LAGOA	PPL	25 04 S	50 22 W	77042	00	CONDE, ARROIO DO	STM	29 57 S	51 48 W	77044	01
CONCHAS, BAÍA DAS	BAY	15 57 S	38 54 W	77032	00	CONDE, ARROIO DO	STM	30 01 S	51 19 W	77044	01
CONCHAS, ENSEADA DOS SEE CONCHAS, BAÍA DAS	BAY	15 57 S	38 54 W	77032	00	CONDE, PEDRA DO	MT	22 57 S	43 16 W	77016	00
CONCHAS, LAGOA DAS	LK	13 40 S	55 07 W	77051	01	CONDE ALEGRE SEE CONDE DE PÔRTO ALEGRE	RSTM	28 56 S	55 32 W	77044	00
CONCHAS, PONTA DAS	PT	25 32 S	48 20 W	77042	04	CONDE DA ESTRÊLA	RSTP	31 27 S	52 17 W	77015	01
CONCÓRDIA SEE MARMUATÁ	PPL	1 51 S	69 07 W	77015	00	CONDE DE ARANJUAMA	PPL	22 04 S	41 37 W	77049	01
CONCÓRDIA	PPL	4 35 S	66 38 W	77013	01	CONDE DE PÔRTO ALEGRE	RSTM	28 56 S	55 32 W	77044	00
CONCÓRDIA	PPL	4 39 S	61 39 W	77037	01	CONDE DO PINHAL	RSTM	27 06 S	53 50 W	77041	01
CONCÓRDIA	PPL	6 57 S	71 38 W	77033	00	CONDEIXA	PPL	0 54 S	48 36 W	77015	01
CONCÓRDIA	PPL	25 29 S	49 21 W	77041	02	CONDE PÔRTO ALEGRE SEE CONDE DE PÔRTO ALEGRE	RSTM	28 56 S	55 32 W	77044	00
CONCÓRDIA	PPL	21 36 S	45 46 W	77033	02	CONDE PRAIES	RSTM	20 17 S	50 19 W	77041	01
CONCÓRDIA	PPL	22 35 S	46 49 W	77041	01	CONDE SÃO MIGUEL SEE CAPELA DE SÃO MIGUEL	PPL	10 54 S	48 52 W	77041	02
CONCÓRDIA SEE PINARÉ	PPL	15 58 S	51 06 W	77042	00						
CONCÓRDIA	PPL	27 14 S	52 01 W	77043	01						

APPROVED FOR RELEASE: 2007/02/20: CIA-RDP01-00707R000200050005-7

APPROVED FOR RELEASE: 2007/02/20: CIA-RDP01-00707R000200050005-7

CONCESA RIVER SEE CAMARÃ, RIO	STM	0 52 S	48 38 W	77015	00
CONCESSA	PPL	5 51 S	35 51 W	77025	01
CONCEÚBA	PPL	14 53 S	41 59 W	77032	01
CONCEÚBA, CÓRREGO	STM	20 21 S	41 25 W	77034	02
CONCEÚBA, RIO	STMI	14 57 S	42 03 W	77032	01
CONCEYA, RIO SEE CAMARÃ, RIO	STM	0 52 S	48 38 W	77015	00
CONDIÇÃO SEE CONCEIÇÃO	PPL	7 11 S	40 58 W	77014	00
CONDOR SEE MIRAGEM	PPL	6 45 S	70 54 W	77013	00
CONDOR	PPL	28 12 S	49 29 W	77044	01
CONDOR, RIBEIRÃO	STM	23 33 S	52 19 W	77042	01
CONDURU	PPL	5 34 S	46 20 W	77021	01
CONDURU	PPL	20 41 S	41 12 W	77034	01
CONDURU, MORRO DO	VPLD	4 20 S	44 05 W	77021	01
CONDURÚ, RIO SEE ORIXUÓ, RIO	STM	13 58 S	39 06 W	77032	00
CONDURÚ, SERRA SEE MARAÚ, SERRA DA	MTL	14 55 S	39 30 W	77032	00
CÓNEGO JOÃO PIO	PPL	20 00 S	42 56 W	77033	01
CÔNEGO LIMA	PPL	8 08 S	36 19 W	77026	00
CÔNEGO MARINHO	PPL	15 16 S	44 27 W	77033	01
CONFINS	PPL	19 37 S	43 59 W	77033	01
CONFINS, RIBEIRÃO DOS	STM	24 08 S	45 52 W	77039	01
CONFINS, SERRA DOS	MTS	16 12 S	45 57 W	77033	01
CONFUSÃO	PPL	20 29 S	46 15 W	77039	01
CONFUSÃO	PPL	20 37 S	47 10 W	77041	01
CONFUSÃO, CÓRREGO	STM	16 25 S	52 47 W	77043	00
CONFUSÃO, CÓRREGO	STM	17 10 S	53 59 W	77041	02
CONFUSÃO, CÓRREGO	STM	18 23 S	48 44 W	77033	02
CONFUSÃO, RIBEIRÃO	STM	22 34 S	50 56 W	77041	01
CONFUSÃO, RIBEIRÃO DA	STM	19 08 S	46 05 W	77033	01
CONFUSÃO, SERRA DA	MTS	18 27 S	48 40 W	77039	02
CONGAS, CORREDEIRA DAS	RPDS	14 07 S	57 14 W	77031	01
CONGO	PPL	7 48 S	36 40 W	77025	01
CONGO	PPL	22 13 S	37 48 W	77032	02
CONGO	PPL	12 18 S	39 17 W	77032	02
CONGO, CÓRREGO	STM	18 37 S	51 26 W	77037	01
CONGOCV, RIO SEE GONGOGI, RIO	STM	14 18 S	39 25 W	77032	00
CONGONHAS, CÓRREGO	STM	16 43 S	43 29 W	77033	01

CONGONÉ, SERRA	MOUN	16 11 S	49 54 W	77032	02
CONGONHA	PPL	3 46 S	41 17 W	77023	02
CONGONHA, CÓRREGO	STM	17 10 S	54 14 W	77031	01
CONGONHA, CÓRREGO DA	STM	19 44 S	54 37 W	77031	01
CONGONHA, RIACHO	STMI	12 05 S	40 24 W	77032	01
CONGONHA, RIBEIRÃO	STM	16 07 S	48 36 W	77032	02
CONGONHA, RIO SEE CONGONHAS, RIO DAS	STM	20 35 S	48 57 W	77043	00
CONGONHAL SEE CANGONHAL	PPL	21 56 S	45 49 W	77033	00
CONGONHAL	PPL	22 09 S	46 02 W	77033	01
CONGONHAL SEE RIO ALVES	RSTR	21 02 S	47 18 W	77041	00
CONGONHAL, CÓRREGO	STM	21 20 S	50 19 W	77041	02
CONGONHAL, RIO	STM	20 55 S	57 02 W	77051	01
CONGONHAS SEE CONGONHAS DO NORTE	PPL	18 48 S	43 40 W	77033	00
CONGONHAS	PPL	20 32 S	43 52 W	77033	02
CONGONHAS	PPL	23 12 S	50 44 W	77042	01
CONGONHAS SEE CONGONHINHAS	PPL	23 33 S	50 33 W	77042	00
CONGONHAS	PPL	25 04 S	50 15 W	77042	01
CONGONHAS	CSTN	20 32 S	43 00 W	77043	00
CONGONHAS, CÓRREGO SEE CONGONHAL, RIO	STM	20 55 S	57 02 W	77051	00
CONGONHAS, CÓRREGO SEE CONGONHAL, CÓRREGO	STM	21 20 S	50 19 W	77041	00
CONGONHAS, RIBEIRÃO SEE CONGONHA, RIBEIRÃO	STM	16 07 S	48 36 W	77042	00
CONGONHAS, RIBEIRÃO	STM	16 46 S	43 08 W	77033	01
CONGONHAS, RIBEIRÃO SEE CONGONHAS, RIO	STM	18 38 S	43 48 W	77033	00
CONGONHAS, RIBEIRÃO DO	STM	21 37 S	47 05 W	77041	01
CONGONHAS, RIO	STM	18 38 S	43 48 W	77033	01
CONGONHAS, RIO	STM	22 58 S	90 57 W	77042	01
CONGONHAS, RIO DAS	STM	20 35 S	48 57 W	77043	00
CONGONHAS DO CAMPO SEE CONGONHAS	PPL	20 40 S	43 52 W	77033	00
CONGONHAS DO NORTE	PPL	18 48 S	43 40 W	77033	01
CONGONHAS DO NORTE SEE CONGONHAS	PPL	23 12 S	50 44 W	77042	00
CONGONHINHAS	PPL	23 33 S	50 33 W	77042	01
CONGRESO	PPL	11 57 S	37 42 W	77032	01
CONGRESS, BANCO	BANK	20 30 S	37 25 W	77000	00

APPROVED FOR RELEASE: 2007/02/20: CIA-RDP01-00707R000200050005-7

APPROVED FOR RELEASE: 2007/02/20: CIA-RDP01-00707R000200050005-7

CONSUELO, ILHA DO	ISL	16 43 S	55 43 W	77091	01
CONSUIARÚ, RIO SEE					
CONSUMAÇÃO, RIO	STM	11 65 S	60 56 W	77011	00
CONSUINHA, CÓRREGO SEE					
CANGUINHA, CÓRREGO	STM	15 16 S	55 38 W	77091	00
CONTAMUCO, PARANÁ	CHRS	1 56 S	61 25 W	77011	01
CONORI, CORREDEIRA	RPOS	1 10 N	68 53 W	77013	01
CONORI PONTA	PPL	0 03 N	67 38 W	77013	01
CONQUISTA	PPL	11 49 S	41 5[illegible] W	77032	02
CONQUISTA	PPL	12 35 S	38 38 W	77037	02
CONQUISTA SEE VITÓRIA DA CONQUISTA	PPL	14 51 S	40 51 W	77052	00
CONQUISTA	PPL	19 44 S	44 36 W	77033	01
CONQUISTA	PPL	19 56 S	47 33 W	77033	01
CONQUISTA	PPL	20 07 S	44 18 W	77035	01
CONQUISTA	PPL	21 10 S	47 53 W	77041	02
CONQUISTA	PPL	21 47 S	44 50 W	77041	02
CONQUISTA	PPL	22 17 S	42 41 W	77035	01
CONQUISTA, RIBEIRÃO DA	STM	20 41 S	46 25 W	77033	01
CONQUISTA, RIBEIRÃO DA	STM	21 17 S	43 51 W	77033	01
CONQUISTA, SERRA DA	MLS	14 52 S	40 44 W	77032	01
CONRADO	PPL	22 12 S	43 35 W	77035	01
CONSELHEIRO JOSINO SEE					
CONSELHEIRO JOVINO	PPL	21 33 S	41 21 W	77035	00
CONSELHEIRO JOVIANO SEE					
CONSELHEIRO JOVINO	PPL	21 30 S	41 21 W	77035	00
CONSELHEIRO JOVINO	PPL	21 30 S	41 21 W	77035	02
CONSELHEIRO LAFAIETE	PPL	20 40 S	43 48 W	77033	01
CONSELHEIRO LAFAYETE SEE					
CONSELHEIRO LAFAIETE	PPL	20 40 S	43 48 W	77033	00
CONSELHEIRO LAURINDO	PSTN	22 19 S	46 53 W	77041	02
CONSELHEIRO MAININCK	PPL	23 37 S	50 28 W	77042	00
CONSELHEIRO MAIRINC SEE					
CONSELHEIRO MAIRINCK	PPL	23 37 S	50 08 W	77042	00
CONSELHEIRO MATA	PPL	18 17 S	43 59 W	77049	01
CONSELHEIRO MATTA SEE					
CONSELHEIRO MATA	PPL	18 17 S	43 59 W	77033	00
CONSELHEIRO MAYRINCK SEE					
CONSELHEIRO MAIRINCK	PPL	23 37 S	50 28 W	77042	00
CONSELHEIRO PAULINO	PPL	22 13 S	42 31 W	77035	01
CONSELHEIRO PENA	PPL	19 10 S	41 30 W	77033	01
CONSELHEIRO ZACARIAS	PPL	23 24 S	49 19 W	77042	01
CONSELHO	PPL	12 49 S	40 23 W	77032	02
CONSELHO, MORRO DO	MLL	19 41 S	57 34 W	77041	01
CONSELHO, PONTA DO	PT	13 01 S	38 29 W	77032	02
CONSELHO MARTIN FRANCISCO SEE					
MARTIN FRANCISCO	PPL	22 31 S	46 57 W	77041	00
CONSEQUÊNCIA	PPL	16 55 S	57 35 W	77051	01
CONSERVA	PPL	2 45 S	44 57 W	77021	01
CONSERVATÓRIA	PPL	22 10 S	43 57 W	77035	01
CONSOLAÇÃO	PPL	3 56 N	60 59 W	77034	01
CONSOLAÇÃO	PPL	9 53 S	43 49 W	77022	01
CONSOLAÇÃO	PPL	10 30 S	49 37 W	77052	01
CONSOLAÇÃO	PPL	22 33 S	45 55 W	77033	01
CONSTANÇA, CÓRREGO SEE					
ESTIVA, RIBEIRÃO	STM	19 40 S	51 52 W	77041	00
CONSTÂNCIA	PPL	21 23 S	46 48 W	77041	02
CONSTÂNCIA DAS BAETAS SEE					
CONSTÂNCIA DOS BAETAS	PPL	6 12 S	62 13 W	77013	00
CONSTÂNCIA DOS BAETAS	PPL	6 12 S	62 13 W	77013	01
CONSTANT SEE BENJAMIN CONSTANT	PPL	21 57 S	42 53 W	77033	00
CONSTANTCIA BAETAS SEE					
CONSTÂNCIA DOS BAETAS	PPL	6 12 S	62 13 W	77013	00
CONSTANTINA	PPL	27 44 S	52 59 W	77044	01
CONSTANTINO, SERRA DO	UPLD	14 55 S	50 30 W	77092	00
CONSTANTINO, VERTOA DO	STMT	11 19 S	43 56 W	77093	01
CONSTITUINTE SEE ITAPAUÉ	PPL	3 41 S	39 36 W	77023	03
CONSUELO	PPL	12 39 S	62 28 W	77011	01
CONSULTA, CACHOEIRA DA	FLLS	19 32 S	69 12 W	77011	02
CONSULTA, CÓRREGO DA	STM	22 11 S	47 54 W	77041	02
CONSULTA, RIACHO DA	STM	9 34 S	46 07 W	77021	01
CONSULTA, SERRA DA	RDGE	4 37 S	39 46 W	77023	01
CONTA SEE AIMUTORÓ, SERRA	MT	4 08 N	60 10 W	77014	00
CONTA, IGARAPÉ DA SEE					
COATÁ, RIBEIRÃO DA	STM	11 13 S	59 56 W	77011	00
CONTAGEM	PPL	17 40 S	43 10 W	77043	01
CONTAGEM	PPL	19 53 S	44 04 W	77043	01
CONTAGEM, ARROIO	STM	33 36 S	52 06 W	77044	01

APPROVED FOR RELEASE: 2007/02/20: CIA-RDP01-00707R000200050005-7

APPROVED FOR RELEASE: 2007/02/20: CIA-RDP01-00707R000200050005-7

CONTAGEM, CHAPADA DA	UPLD	15 37 S	47 56 W	77043	01
CONTAGEM, SERRA DA	HILS	17 45 S	43 40 W	77037	01
CONTANHAS, ALTURA DE SEE DIVISOR, SERRA DO	UPLD	8 20 S	73 30 W	77000	00
CONTANHAS, SERRA SEE DIVISOR, SERRA DO	UPLD	8 20 S	73 30 W	77000	00
CONTANHO, SIERRA DE SEE DIVISOR, SERRA DO	UPLD	8 20 S	73 30 W	77000	00
CONTÃO	PPL	3 56 N	60 25 W	77014	01
CONTAS, ARROIO DAS	STM	28 27 S	49 48 W	77040	01
CONTAS, LAJEADO DAS SEE PORTÃO, LAJEADO	STM	27 28 S	51 36 W	77063	00
CONTAS, RIACHO	STMI	5 16 S	40 28 W	77023	01
CONTAS, RIBEIRÃO	STM	23 24 S	50 11 W	77062	01
CONTAS, RIO DAS SEE CONTAS, ARROIO DAS	STM	28 27 S	49 48 W	77040	00
CONTAS, RIO DE	STM	13 05 S	41 53 W	77032	02
CONTAS, RIO DE	STM	14 17 S	39 01 W	77032	01
CONTAS, SERRA DAS SEE COUTOS, SERRA DOS	HILL	22 25 S	46 41 W	77040	00
CONTENDA	PPL	23 42 S	41 12 W	77039	02
CONTENDA	PPL	25 42 S	49 32 W	77042	01
CONTENDA, CÓRREGO	STM	16 47 S	53 29 W	77041	01
CONTENDA, RIBEIRÃO DA	STM	17 37 S	45 40 W	77033	01
CONTENDAS	PPL	3 40 S	42 27 W	77027	01
CONTENDAS	PPL	3 50 S	41 18 W	77022	01
CONTENDAS	PPL	4 48 S	42 33 W	77022	01
CONTENDAS SEE CACHOEIRA	PPL	6 54 S	35 28 W	77029	00
CONTENDAS	PPL	11 33 S	39 42 W	77032	01
CONTENDAS	PPL	12 23 S	41 09 W	77032	02
CONTENDAS	PPL	12 55 S	42 41 W	77032	01
CONTENDAS	PPL	13 57 S	40 07 W	77042	01
CONTENDAS SEE CONTENDAS DO SINCORÁ	PPL	13 45 S	41 02 W	77032	00
CONTENDAS	PPL	18 03 S	47 21 W	77042	01
CONTENDAS	PPL	20 41 S	47 11 W	77041	01
CONTENDAS SEE ÁGUAS DE CONTENDAS	PPL	21 54 S	45 01 W	77033	00
CONTENDAS, CÓRREGO	STM	18 52 S	48 07 W	77043	02
CONTENDAS, CÓRREGO DAS	STM	17 41 S	49 24 W	77052	01
CONTENDAS, RIACHO	STMI	5 09 S	40 22 W	77023	01
CONTENDAS, RIACHO	STMI	5 19 S	40 20 W	77023	01
CONTENDAS, RIBEIRÃO	STM	21 40 S	46 44 W	77061	02
CONTENDAS, RIBEIRÃO DAS SEE CONTENDAS, CÓRREGO DAS	STM	17 41 S	49 24 W	77062	00
CONTENDAS DO SINCORÁ	PPL	13 45 S	42 02 W	77032	01
CONTESTADO	PPL	8 23 S	72 44 W	77012	01
CONTIGUIBA SEE NOSSA SENHORA DO SOCORRO	PPL	10 52 S	37 07 W	77031	00
CONTINENTAL	RSTN	20 13 S	48 39 W	77041	02
CONTINHAS, RIBEIRÃO	STM	23 27 S	50 11 W	77062	01
CONTO, IGARAPÉ DO SEE CANTO, IGARAPÉ DO	STM	9 22 S	66 27 W	77016	00
CONTRABANDISTA, ILHA DO	ISL	32 02 S	52 29 W	77044	00
CONTRACIO SEE CONTRATO	PPL	9 39 S	45 11 W	77022	00
CONTRACTO, RIACHO SEE CONTRATO, RIO	STM	9 39 S	44 57 W	77022	00
CONTRAFORTE, IGARAPÉ	STM	1 55 N	64 02 W	77013	01
CONTRARIADO, RIACHO	STM	9 05 S	45 56 W	77022	01
CONTRATO	PPL	9 39 S	45 11 W	77022	01
CONTRATO	PPL	29 05 S	50 46 W	77044	01
CONTRATO, RIO	STM	9 39 S	44 57 W	77022	01
CONTRIA	PPL	10 14 S	44 31 W	77053	01
CONTUDURA, ILHA SEE COTUNDURA, ILHA DE	ISL	22 58 S	43 09 W	77016	00
CONVENTO SEE CONVENTO	PPL	14 04 S	39 34 W	77032	00
CONVENTO	PPL	11 28 S	37 27 W	77031	01
CONVENTO	PPL	14 04 S	39 34 W	77032	02
CONVENTO DA PENHA	PPL	20 23 S	40 17 W	77034	02
CONVENTOS	PPL	28 57 S	49 23 W	77043	01
CONVIVÊNCIA	PPL	21 36 S	41 01 W	77035	02
CONVIVÊNCIA, ILHA DA	ISL	21 36 S	41 02 W	77035	02
COPACABANA	PPL	24 25 S	48 59 W	77051	01
COPACABANA	PPL	16 48 S	55 52 W	77051	01
COPACABANA, CACHOEIRA	FLLS	3 45 N	61 21 W	77014	01
COPACABANA, PONTA DE	PT	22 58 S	43 11 W	77016	01
COPACABANA, PRAIA DE (PORTUGUESE) COPACABANA BEACH (CONVENTIONAL)	BCH	22 58 S	43 10 W	77016	00

APPROVED FOR RELEASE: 2007/02/20: CIA-RDP01-00707R000200050005-7

APPROVED FOR RELEASE: 2007/02/20: CIA-RDP01-00707R000200050005-7

COPACABANA BEACH SEE					
COPACABANA, PRAIA DE	BCH	22 58 S	43 10 W	77016	00
COPAÍBA, IGARAPÉ	STM	1 40 S	63 53 W	77013	01
COPAÍBA, RIACHO	STMI	3 09 S	59 24 W	77029	01
COPAÍBA, RIBEIRÃO	STM	22 00 S	50 46 W	77041	01
COPATANA	PPL	2 48 S	67 04 W	77013	01
COPATANA, IGARAPÉ	STM	2 47 S	67 05 W	77017	01
COPEÁ, PARANÁ	CHNS	3 52 S	63 20 W	77013	01
COPEA, RIO DO SEE COPEÁ, PARANÁ	CHNS	3 52 S	63 20 W	77013	00
COPÉIA, PARANÁ SEE COPEÁ, PARANÁ	CHNS	3 52 S	63 20 W	77013	00
COPEIAVA, IGARAPÉ	STM	7 43 S	70 57 W	77013	01
COPIABA-AÇU, RIO	STM	12 43 S	38 59 W	77032	02
COPIABA, RIACHO	STMI	8 37 S	39 22 W	77026	01
COPICHABA SEE COPIYABA	PPL	11 19 S	43 10 W	77032	00
COPIOBA	PPL	12 07 S	37 59 W	77032	02
COPIOBA-AÇU, RIO SEE					
COPIABA-AÇU, RIO	STM	12 53 S	38 59 W	77032	00
COPIYABA	PPL	11 19 S	43 10 W	77032	01
COQUEIRAL	PPL	8 05 S	34 56 W	77026	03
COQUEIRAL	PPL	21 13 S	45 27 W	77039	01
COQUEIRAL CUPE SEE					
BARRA DE SANTO ANTÔNIO	PPL	9 24 S	35 30 W	77037	00
COQUEIRINHO	PPL	6 48 S	36 57 W	77035	01
COQUEIRO	PPL	2 55 S	41 35 W	77022	01
COQUEIRO	PPL	3 05 S	42 24 W	77021	01
COQUEIRO	PPL	3 05 N	61 11 W	77016	01
COQUEIRO	PPL	5 02 S	37 27 W	77026	01
COQUEIRO	PPL	6 48 S	43 31 W	77032	01
COQUEIRO	PPL	7 39 S	46 27 W	77021	01
COQUEIRO	PPL	9 23 S	37 16 W	77027	02
COQUEIRO	PPL	11 29 S	37 24 W	77032	01
COQUEIRO	PPL	15 04 S	42 10 W	77019	01
COQUEIRO	PPL	19 49 S	57 12 W	77041	01
COQUEIRO	PPL	17 20 S	39 40 W	77041	01
COQUEIRO	PPL	19 39 S	44 50 W	77033	01
COQUEIRO	PPL	21 13 S	41 24 W	77035	02
COQUEIRO	PPL	21 13 S	46 27 W	77041	01
COQUEIRO, CORREGO	STM	17 16 S	49 09 W	77042	02
COQUEIRO, CÓRREGO	STM	19 24 S	50 23 W	77033	02
COQUEIRO, CÓRREGO	STM	2 39 S	52 45 W	77015	01
COQUEIRO, IGARAPÉ	STM	5 42 S	52 38 W	77015	01
COQUEIRO, ILHA DO	ISL	0 42 S	47 06 W	77015	01
COQUEIRO, POINT SEE					
COQUEIROS, PONTA DOS	PT	7 30 S	34 48 W	77023	00
COQUEIRO, RIACHO	STMI	8 04 S	43 48 W	77032	01
COQUEIRO, RIBEIRÃO SEE					
COQUEIAU, RIBEIRÃO	STM	16 21 S	54 29 W	77041	00
COQUEIRO, RIBEIRÃO	STM	20 28 S	50 40 W	77041	01
COQUEIRO, RIBEIRÃO DO	STM	17 37 S	49 24 W	77042	02
COQUEIRO, RIO	STM	1 30 S	49 43 W	77021	01
COQUEIRO, RIO	STM	15 01 S	56 16 W	77041	01
COQUEIRO, SERRA DO	MTN	8 35 S	37 19 W	77026	02
COQUEIRO, VERTENTE DO	STM	18 11 S	48 11 W	77042	02
COQUEIRO GRANDE	PPL	12 43 S	38 33 W	77032	02
COQUEIROS	PPL	7 53 S	48 35 W	77042	01
COQUEIROS	PPL	12 09 S	38 41 W	77032	02
COQUEIROS	PPL	12 24 S	38 57 W	77032	02
COQUEIROS	PPL	12 28 S	41 09 W	77032	01
COQUEIROS	PPL	12 44 S	38 54 W	77032	01
COQUEIROS	PPL	15 25 S	47 50 W	77041	01
COQUEIROS	PPL	19 08 S	42 37 W	77033	01
COQUEIROS	PPL	20 42 S	41 15 W	77034	02
COQUEIROS	PPL	21 30 S	47 50 W	77041	02
COQUEIROS SEE COQUEIRAL	PPL	21 13 S	45 27 W	77041	00
COQUEIROS	PPL	22 22 S	44 36 W	77043	02
COQUEIROS	PPL	21 53 S	42 18 W	77035	01
COQUEIROS	PPL	26 29 S	49 45 W	77043	01
COQUEIROS	PPL	28 07 S	52 47 W	77044	01
COQUEIROS	PSTN	21 06 S	46 38 W	77033	01
COQUEIROS	PSTP	21 44 S	41 09 W	77035	01
COQUEIROS, CÓRREGO SEE					
COQUEIRO, CÓRREGO	STM	17 16 S	49 09 W	77042	00
COQUEIROS, CÓRREGO	STM	17 32 S	52 36 W	77042	01
COQUEIROS, CÓRREGO SEE					
COQUEIRO, CÓRREGO	STM	19 24 S	50 23 W	77033	00
COQUEIROS, CÓRREGO	STM	19 29 S	48 53 W	77031	02

APPROVED FOR RELEASE: 2007/02/20: CIA-RDP01-00707R000200050005-7

APPROVED FOR RELEASE: 2007/02/20: CIA-RDP01-00707R000200050005-7

COQUEIROS, ILHA DOS	ESL	10 16 S	36 46 W	77040	01
COQUEIROS, MORRO DOS	MCL	22 52 S	43 37 W	77016	00
COQUEIROS, PONTA DE	PT	7 30 S	34 47 W	77026	01
COQUEIROS, PONTA DOS	PT	7 30 S	34 48 W	77025	01
COQUEIROS, RIBEIRÃO DOS SEE GERAL, RIBEIRÃO DA	STM	22 41 S	47 30 W	77041	00
COQUEIROS, RIO	STM	12 39 S	38 10 W	77032	02
COQUEIRO SECCO SEE COQUEIRO SÊCO	PPL	9 38 S	35 47 W	77027	00
COQUEIRO SÊCO	PPL	9 38 S	35 47 W	77027	02
COQUEIRO SEE QUILOMBO	PPL	15 43 S	57 02 W	77051	00
COQUINHO, CÓRREGO	STM	23 48 S	53 26 W	77091	00
COQUINHOS	PPL	14 33 S	40 41 W	77032	01
COQUINHOS	PPL	14 48 S	39 45 W	77032	01
CORÁ, CACHOEIRA	FLLS	17 32 S	55 57 W	77051	01
CORÁ, CÓRREGO	STM	10 10 S	55 32 W	77041	01
CORÁ, SERRA DO	MLLS	7 40 S	36 35 W	77025	01
CORAÇÃO	PPL	26 57 S	51 46 W	77043	02
CORAÇÃO DE JESUS	PPL	21 39 S	39 56 W	77032	01
CORAÇÃO DE JESUS SEE PARATIGI	PPL	12 25 S	39 35 W	77012	00
CORAÇÃO DE JESUS	PPL	16 42 S	44 22 W	77033	03
CORAÇÃO DE JESUS SEE ESPERITHO	PPL	27 17 S	51 04 W	77043	00
CORAÇÃO DE MARIA	PPL	8 37 S	40 55 W	77026	01
CORAÇÃO DE MARIA	PPL	12 14 S	38 45 W	77032	01
CORAÇÃO DO BRASIL	PPL	17 51 S	40 52 W	77035	02
CORACI PARANÁ, RIO	FTM	2 28 S	46 26 W	77015	01
CORAÇÃ-PARANÁ, RIO SEE CORACI PARANÁ, RIO	STM	2 28 S	46 26 W	77015	00
CORADOS, SERRA DOS SEE CORADOS, SERRA DOS	MTS	10 00 S	55 15 W	77051	00
CORAIS, ILHA DOS	ISL	25 44 S	48 23 W	77042	01
CORAIS, ILHAS	ISLS	25 44 S	48 23 W	77042	00
CORAL, CÓRREGO SEE CORAL, CÓRREGO	STM	19 59 S	49 09 W	77042	00
CORAL, ILHA	ISL	27 56 S	48 33 W	77043	01
CORAL, ILHA DO SEE CORAIS, ILHAS	ISLS	25 44 S	48 23 W	77042	00
CORBÉLIA	PPL	24 49 S	53 14 W	77062	01
CORCOVADO	PPL	1 59 S	50 32 W	77015	01
CORCOVADO	PPL	15 58 S	41 06 W	77033	01
CORCOVADO	MT	21 48 S	42 41 W	77033	02
CORCOVADO	MT	22 57 S	43 13 W	77016	02
CORCOVADO, CÓRREGO DO	STM	14 43 S	61 01 W	77032	02
CORCUNDA	PPL	19 59 S	56 27 W	77041	01
CORCUNDA, CÓRREGO DO	STMI	5 11 S	34 17 W	77025	01
CORCUNDA, RIBEIRÃO	STM	12 24 S	47 03 W	77042	01
CORCUNDA, SERRA	MCL	9 38 S	36 40 W	77027	02
CORDA	PPL	6 28 S	48 13 W	77052	01
CORDA, RIBEIRÃO DA	STM	28 08 S	49 30 W	77052	02
CORDA, RIBEIRÃO DO	STM	6 43 S	48 19 W	77052	01
CORDA, RIO	STM	5 30 S	45 54 W	77021	01
CORDA, RIO	STM	6 26 S	48 17 W	77052	01
CORDAS, CACHOEIRA DAS SEE GUAJARÁ-AÇU, CACHOEIRA	FLLS	10 47 S	69 23 W	77090	00
CORDAS, RIACHO DAS	STMI	13 54 S	45 35 W	77032	01
CORDEIRO	PPL	5 35 S	39 16 W	77024	01
CORDEIRO SEE JAPECANGA	PPL	8 52 S	36 57 W	77026	00
CORDEIRO	PPL	8 58 S	37 05 W	77026	02
CORDEIRO	PPL	9 23 S	38 07 W	77027	02
CORDEIRO	PPL	22 02 S	42 22 W	77035	01
CORDEIRO SEE CORDEIRÓPOLIS	PPL	22 29 S	47 28 W	77041	00
CORDEIRO, ARROIO	STM	31 01 S	51 58 W	77044	01
CORDEIRO, RIACHO SEE VÁRZEAS, RIACHO DAS	STMI	6 37 S	37 11 W	77024	00
CORDEIRO, RIACHO DO SEE CORDEIRO, RIO	STMI	8 57 S	37 06 W	77026	00
CORDEIRO, RIO	STMI	8 57 S	37 06 W	77026	01
CORDEIRO, RIO DO SEE VÁRZEAS, RIACHO DAS	STMI	6 37 S	37 11 W	77024	00
CORDEIRO, SERRA DO	RGGE	24 50 S	47 49 W	77061	01
CORDEIRÓPOLIS	PPL	22 29 S	47 28 W	77041	01
CORDEIROS SEE SÃO JOSÉ DOS CORDEIROS	PPL	7 23 S	36 48 W	77025	00
CORDEIROS SEE WANDACARU	PPL	15 01 S	41 54 W	77037	00
CORDEIROS SEE CORDEIRÓPOLIS	PPL	22 29 S	47 28 W	77041	00
CORDEIROS SEE IPIÍBA	PPL	22 42 S	42 57 W	77035	00
CORDILHEIRA	PPL	30 10 S	52 51 W	77064	01
CORDILHEIRAS	PPL	30 42 S	53 49 W	77064	01
CORDILHEIRAS, ALTIPLANO DAS SEE CORDILHEIRAS, SERRA DAS	UPLD	7 30 S	48 30 W	77052	00

APPROVED FOR RELEASE: 2007/02/20: CIA-RDP01-00707R000200050005-7

APPROVED FOR RELEASE: 2007/02/20: CIA-RDP01-00707R000200050005-7

COPOEIMEIRAS, SERRA DAS	UPLD	7 30 S	48 30 W	77042	01
COPOISBURGO	PPL	19 07 S	44 21 W	77045	01
COPOCOVEL, ESTAÇÃO	RSFR	22 49 S	43 17 W	77046	00
COPEADO, BAÍA SEE CERCADA, BAÍA	LK	16 47 S	55 48 W	77051	00
COPEAMÚ SEE PARACUÍ	PPL	3 22 S	40 46 W	77021	00
COPEAÚ SEE PARACUÍ	PPL	3 22 S	40 46 W	77021	00
COPEAÚ	PPL	3 33 S	40 39 W	77023	01
COPEAÚ, RIO	STM	2 54 S	40 50 W	77023	01
COPEMOS	PPL	7 01 S	37 59 W	77025	01
COPEMOS, AÇUDE	RSV	7 04 S	37 59 W	77025	03
COPEU, CÓRREGO	STM	16 46 S	55 04 W	77041	01
COPIÃO	STM	20 10 S	41 03 W	77037	02
COPIQUINHO	PPL	19 53 S	54 52 W	77051	01
COPIÁ, RIO SEE COPIAÍ, RIO	STM	3 18 S	52 04 W	77015	00
COPIAMÃ, RIO SEE COPIAÍ, RIO	STM	3 18 S	52 04 W	77015	00
COPIAÍ, RIO	STM	3 18 S	52 04 W	77015	01
COPIARI, RIO SEE COPIAÍ, RIO	STM	3 18 S	52 04 W	77015	00
COPIBE	PPL	13 50 S	44 26 W	77097	01
COPIMBATÁ	PPL	21 15 S	57 16 W	77051	01
COPIMBOTA SEE COPIMBATÁ	PPL	21 15 S	57 16 W	77051	00
COPINA	PPL	22 13 S	56 11 W	[illegible]	01
COPINA, ILHA	ISL	17 32 S	55 55 W	77041	01
COPINTHO SEE COPINTO	APL	18 21 S	44 27 W	77033	00
COPINTO	PPL	18 21 S	44 27 W	77033	01
COPINÓS SEE SANTA MARIA DA BOA VISTA	PPL	8 49 S	39 49 W	77026	00
COPITYBA SEE CURITIBA	PPL	25 25 S	49 15 W	77042	00
COPIUJAS, RIO SEE COPUJA, RIO	STM	24 39 S	47 39 W	77041	00
COPIXA	PPL	16 28 S	55 40 W	77051	01
COPIXÃO	PPL	18 20 S	56 32 W	77051	01
COPIXINHO SEE CAPIVARI, RIO	STM	19 16 S	57 10 W	77051	00
COPIXO	PPL	16 15 S	56 10 W	77051	01
COPOÉLIO PROCÓPIO	PPL	25 08 S	50 39 W	77062	01
COPOÉLIOS SEE COPOÉLIUS	PPL	29 39 S	53 03 W	77044	00
COPOÉLIUS	PPL	29 39 S	53 03 W	77044	01
COPOETA, ILHA	ISL	3 25 S	48 05 W	77013	01
COPOICHA	PPL	13 22 S	40 15 W	77032	02
COPÓ, IGARAPÉ	STM	5 55 S	46 28 W	77033	01
COPÓ, SERRA DO SEE COPÓ, SERRA DO	MLLS	7 40 S	36 35 W	77025	00
COPOA	PPL	13 00 S	38 37 W	77032	02
COPOA	PPL	15 39 S	39 53 W	77032	01
COPOA	PPL	17 12 S	54 36 W	77041	01
COPÓ, CACHOEIRA DO	FLLS	6 07 S	47 26 W	77030	01
COPOA, CÓRREGO DA	STM	17 14 S	54 33 W	77051	01
COPÓÁ, ILHA DO	ISL	6 05 S	47 26 W	77052	01
COPÓÃ, RIO SEE COPOA, RIO	STM	6 26 S	48 17 W	77052	00
COPÓÁ, SERRA DO	UPLD	8 13 S	37 20 W	77026	01
COPOA ALTA, RECIFES DA	RF	16 13 S	38 58 W	77092	01
COPOACI	PPL	18 35 S	42 17 W	77093	01
COPOACY SEE COPOACI	PPL	18 35 S	42 17 W	77093	00
COPOA DA ILHA	PPL	9 41 S	41 58 W	77032	01
COPOA DA ONÇA	PPL	20 57 S	40 53 W	77034	02
COPOA DE FRADE, RIBEIRÃO	STM	22 37 S	52 33 W	77042	01
JROADO	RSTP	20 57 S	45 13 W	77033	01
COPOADO, CORREGO SEE COPOADOS, CÓRREGO	STM	21 26 S	50 10 W	77041	00
COPOADO, RIBEIRÃO	STM	20 47 S	55 12 W	77051	01
COPOADOS	PPL	21 22 S	50 15 W	77041	01
COPOADOS, CÓRREGO	STM	21 26 S	50 10 W	77041	02
COPOADOS, CÓRREGO SEE COPOADOS, RIBEIRÃO	STM	21 52 S	51 06 W	77041	00
COPOADOS, RIBEIRÃO	STM	21 52 S	51 06 W	77041	00
COPOADOS, RIBEIRÃO SEE PITANGUEIRAS, RIBEIRÃO	STM	22 04 S	50 36 W	77042	00
COPOADOS, SERRA DOS	MTS	16 00 S	55 15 W	77041	01
COPÔA DOS OVOS, ILHA DO SEE OVOS, ILHA DOS	ISL	2 06 S	44 27 W	77021	00
COPOA GAIVOTAS, BANCO	BNKW	0 38 S	48 07 W	77015	01
COPOA GRANDE	PPL	22 54 S	43 52 W	77015	01
COPOA GRANDE, BANCO	BNKW	0 59 S	48 30 W	77015	01
COPOA GRANDE, BANCOS DO SEE GRANDE, COPOA	BNKW	2 15 S	43 55 W	77021	00
COPOAL, IGARAPÉ SEE CANOAL, IGARAPÉ	STM	4 06 S	49 38 W	77015	00
COPOA MORRO, BANCO	BNKW	0 49 S	48 20 W	77015	01

APPROVED FOR RELEASE: 2007/02/20: CIA-RDP01-00707R000200050005-7

APPROVED FOR RELEASE: 2007/02/20: CIA-RDP01-00707R000200050005-7

CORDA MURTIÇOCA, BANCO	BNKM	0 40 S	48 23 W	77019	01
CORDA NOVA, BANCO SEE NOVA, CORDA	SHOL	0 32 S	48 00 W	77015	00
CORDA QUIRIRI, BANCO	BNKM	0 30 S	48 15 W	77015	01
CORDAS	PPL	21 01 S	44 34 W	77059	01
CORDAS	PPL	22 09 S	43 43 W	77035	01
CORDAS, RIACHO DAS	STMI	9 55 S	37 20 W	77024	01
CORDA SÊCA, BANCO	SHOL	0 55 S	48 27 W	77019	01
CORDA SECCA SEE CORDA SÊCA, BANCO	SHOL	0 55 S	48 27 W	77019	00
CORDATÁ	PPL	6 08 S	44 08 W	77021	01
CORDATÁ SEE CROATÁ	PPL	6 24 S	65 55 W	77023	00
CORDATÁ	PPL	6 22 S	44 20 W	77021	01
CORDATÁ	PPL	6 59 S	41 31 W	77027	01
CORDATÁ, RIACHO	STMI	9 17 S	37 02 W	77026	01
CORDA VERMELHA, PONTA DA	PT	16 20 S	39 01 W	77032	00
CORDA VERMELHA, PRIEFF SEE VERMELHA, CORDA	ESL	17 58 S	39 13 W	77032	00
CORDA VERMELHAS, PONTA DA SEE CORDA VERMELHA, PONTA DA	PT	16 20 S	39 01 W	77032	00
CORDCA, CACHOEIRA DA SEE CORDCA, CACHOEIRA DA	FLLS	9 27 S	41 56 W	77033	00
CORDCORÓ	PPL	9 04 S	42 42 W	77013	01
CORDCORÓ, CACHOEIRA	FLLS	9 23 S	41 30 W	77018	01
CORDCORÓ, IGARAPÉ	STM	1 20 S	48 07 W	77013	01
CORDHANDEL	PPL	18 29 S	47 19 W	77039	01
CORDAS SEE LAGUNA CARAPÃ	PPL	22 27 S	55 01 W	77051	00
CORDNA, CACHOEIRA (BRAZILIA)	FLLS	4 09 N	59 42 W	77040	01
CORDNEL	PPL	9 57 S	38 22 W	77042	01
CORDNEL	PPL	12 34 S	41 49 W	77042	22
CORONEL, CÓRREGO	STM	15 05 S	43 18 W	77033	01
CORONEL, ILHA DO	ISL	7 58 S	43 36 W	77029	02
CORONEL, LAGO DO	REG	12 04 S	44 24 W	77035	00
CORONEL, RIACHO	STMI	6 38 S	40 32 W	77029	01
CORONEL ADOLFO	RSTN	19 33 S	46 36 W	77033	01
CORONEL ALBUQUERQUE	PPL	15 27 S	56 47 W	77051	01
CORONEL BARROS SEE BREJO	PPL	18 39 S	56 47 W	77041	00
CORONEL BARROS	PPL	28 23 S	54 54 W	77044	01
CORONEL BICACO	PPL	27 43 S	53 43 W	77044	01
CORONEL CARDOSO	PPL	22 09 S	43 58 W	77035	01
CORONEL CORREIRA	RSTN	21 47 S	47 09 W	77041	01
CORONEL EGÍDIO	RSTN	21 44 S	47 17 W	77041	01
CORONEL EZEQUIEL	PPL	6 23 S	36 11 W	77026	01
CORONEL FABRICIANO SEE COMENDADOR VIANA	PPL	19 26 S	45 47 W	77033	00
CORONEL FABRICIANO	PPL	19 31 S	42 39 W	77033	01
CORONEL FLORES	PPL	30 26 S	55 56 W	77044	01
CORONEL FREITAS	PPL	26 56 S	52 47 W	77043	01
CORONEL GOULART	PPL	22 12 S	51 32 W	77041	01
CORONEL GALVÃO SEE RIO VERDE DE MATO GROSSO	PPL	18 56 S	54 52 W	77051	00
CORONEL JOÃO PESSOA	PPL	6 16 S	38 29 W	77024	01
CORONEL JOSÉ EGÍDIO SEE CORONEL EGÍDIO	RSTN	21 44 S	47 1 W	77041	00
CORONEL JUVÊNCIO	RSTP	20 12 S	56 39 W	77051	01
CORONEL LEITE	RSTN	22 16 S	48 59 W	77041	00
CORONEL MACEDO	PPL	23 38 S	49 19 W	77041	01
CORONEL MAGALHÃES BASTOS, ESTAÇÃO	RSTN	22 52 S	43 25 W	77036	00
CORONEL MAIA	PPL	6 14 S	37 44 W	77025	01
CORONEL MANOEL VIANA SEE MANUEL VIANA	PPL	29 35 S	55 29 W	77044	00
CORONEL MARTIM FRANCISCO SEE MARTIM FRANCISCO	PPL	22 31 S	46 57 W	77041	00
CORONEL MARTINS	PPL	26 32 S	52 39 W	77043	01
CORONEL MURTA	PPL	16 37 S	42 11 W	77033	02
CORONEL PACHECO	PPL	21 35 S	43 16 W	77033	01
CORONEL PASSOS MAIA	PPL	26 49 S	52 01 W	77043	01
CORONEL PILAR	PPL	29 16 S	51 41 W	77044	01
CORONEL PIRINEUS	RSTN	18 03 S	48 08 W	77042	01
CORONEL PONCE	PPL	15 34 S	55 01 W	77051	01
CORONEL QUEIRÓZ SEE UNIÃO	RSTN	19 59 S	47 46 W	77041	00
CORONEL REGO	PPL	15 22 S	51 39 W	77051	01
CORONEL SOARES SEE POÇO CENTRAL	PPL	14 23 S	19 36 W	77032	00
CORONEL TEIXEIRA	PPL	27 24 S	52 02 W	77044	01
CORONEL VIVIDA	PPL	25 58 S	52 34 W	77042	01
CORORÉ, IGARAPÉ	STM	10 00 S	48 26 W	77012	01
CORVEIRA SEE CARVEIRA	PPL	25 10 S	53 33 W	77042	00
COR PROCOPIO SEE CORNÉLIO PROCÓPIO	PPL	23 08 S	50 39 W	77042	00

APPROVED FOR RELEASE: 2007/02/20: CIA-RDP01-00707R000200050005-7

APPROVED FOR RELEASE: 2007/02/20: CIA-RDP01-00707R000200050005-7

CORRE, ILHA DO SEE SANTA CRUZ, ILHA	ISL	0 41 S	53 38 W	77015	00
CORREA, CÓRREGO DA SEE PONTE DE PEDRA, RIO	STM	16 32 S	54 46 W	77051	00
CORRÊA, RIBEIRÃO SEE CORREIA, RIBEIRÃO	STM	16 51 S	53 00 W	77051	00
CORRE-ÁGUA, CÓRREGO	STM	16 45 S	57 08 W	77051	01
CORREÃO, ILHA DO	ISL	7 22 S	49 16 W	77052	01
CORREÃO, TRAVESSÃO DO	MTOS	7 20 S	49 14 W	77050	01
CORREA PINTO SEE CORREIA PINTO	PPL	21 35 S	50 24 W	77043	00
CORREDEIRA	PPL	16 02 S	56 43 W	77051	01
CORREDEIRA	PPL	22 03 S	49 38 W	77041	01
CORREDEIRA	PPL	23 37 S	49 20 W	77041	01
CORREDEIRA	RSTN	21 24 S	47 18 W	77043	01
CORREDEIRA, CÓRREGO SEE CORREDEIRA, RIO	STM	22 39 S	53 33 W	77051	00
CORREDEIRA, CÓRREGO DA	STM	22 41 S	47 19 W	77041	02
CORREDEIRA, RIBEIRÃO	STM	15 02 S	57 09 W	77051	01
CORREDEIRA, RIBEIRÃO DA	STM	21 19 S	49 56 W	77041	01
CORREDEIRA, RIBEIRÃO DE SEE CORREDEIRA, RIO	STM	22 33 S	53 33 W	77051	00
CORREDEIRA, RIO SEE CORREDEIRA, RIBEIRÃO	STM	15 02 S	57 09 W	77051	00
CORREDEIRA, RIO	STM	22 39 S	53 33 W	77043	00
CORREDORES SEE PAICL	PPL	5 47 S	49 07 W	77021	00
CÓRREGO	PPL	13 04 S	39 34 W	77052	02
CÓRREGO SEE QUINTOS E QUINZE, CÓRREGO	STM	23 12 S	53 34 W	77044	00
CÓRREGO ALTO	PPL	20 39 S	41 02 W	77034	01
CÓRREGO AZUL	PPL	21 05 S	50 32 W	77041	01
CÓRREGO D'ÁGUA	PPL	19 42 S	40 16 W	77044	01
CÓRREGO DA LUZ	PPL	22 26 S	42 19 W	77044	01
CÓRREGO DANTA	PPL	19 48 S	45 54 W	77033	01
CÓRREGO D'ANTA	PPL	20 27 S	41 42 W	77034	02
CÓRREGO D'ANTA	PPL	20 37 S	45 48 W	77033	01
CÓRREGO DANTAS SEE CÓRREGO D'ANTA	PPL	20 27 S	41 42 W	77034	00
CÓRREGO DA PRATA	PPL	21 57 S	42 28 W	77045	01
CÓRREGO DA VALÉRIA	PPL	20 01 S	43 22 W	77033	01

CÓRREGO DO BOM JESUS	PPL	22 38 S	46 02 W	77033	01
CÓRREGO DO CAFÉ	PPL	19 51 S	40 45 W	77034	01
CÓRREGO DO MEIO	PPL	20 16 S	41 06 W	77034	02
CÓRREGO DO OURO	PPL	16 19 S	50 32 W	77052	01
CÓRREGO DO OURO	PPL	21 27 S	45 47 W	77033	01
CORREGO DO PRATA SEE CÓRREGO DA PRATA	PPL	21 52 S	42 20 W	77035	00
CÓRREGO DOS MANOS	PPL	20 53 S	41 .. W	77034	02
CÓRREGO DO SOLDADO	PPL	23 21 S	44 34 W	77013	01
CÓRREGO FEIO, RIBEIRÃO	STM	21 42 S	52 45 W	77041	01
CÓRREGO FUADO, RIBEIRÃO SEE FUNDO, CÓRREGO	STM	21 04 S	52 04 W	77041	00
CÓRREGO FUNDO	PPL	14 12 S	54 40 W	77043	01
CÓRREGO FUNDO	PPL	19 51 S	40 17 W	77034	01
CÓRREGO FUNDO	PPL	20 20 S	45 32 W	77043	01
CÓRREGO FUNDO	PPL	21 37 S	47 21 W	77041	01
CÓRREGO FUNDO, ILHA	ISL	19 58 S	49 18 W	77013	02
CÓRREGO FUNDO, SERRA DO	RDGE	21 39 S	47 26 W	77041	01
CÓRREGO FUNDO, SERRA DO	SPUR	16 49 S	49 07 W	77052	02
CÓRREGO FUNDO, VERTENTE	STM	18 15 S	48 24 W	77052	02
CÓRREGO GRANDE SEE SABIANHA	PPL	16 15 S	39 42 W	77032	00
CÓRREGO GRANDE	PPL	18 35 S	43 27 W	77047	01
CÓRREGO GRANDE, SERRA DO	MTS	21 39 S	42 58 W	77033	01
CÓRREGO MOKO	PPL	19 50 S	42 23 W	77033	01
CÓRREGO RICO	PPL	15 14 S	47 48 W	77042	01
CÓRREGO RICO	PPL	21 17 S	48 24 W	77041	01
CÓRREGO RICO, RIBEIRÃO SEE RICO, CÓRREGO	STM	21 13 S	48 10 W	77041	00
CÓRREGO RICO, SERRA DO	MTS	17 00 S	53 12 W	77041	02
CÓRREGOS	PPL	18 55 S	43 51 W	77033	01
CÓRREGO SÊCO	PPL	20 58 S	48 56 W	77041	01
CÓRREGOZINHO	PPL	20 10 S	45 26 W	77033	02
CORREIA	PPL	16 44 S	53 03 W	77041	01
CORREIA	PPL	20 49 S	45 40 W	77033	02
CORREIA, CÓRREGO DO	STM	18 57 S	48 49 W	77033	02
CORREIA, RIACHO	STMI	8 22 S	43 52 W	77022	01
CORREIA, RIACHO DO	STMI	6 25 S	40 27 W	77023	01
CORREIA, RIBEIRÃO	STM	16 51 S	53 00 W	77051	01

APPROVED FOR RELEASE: 2007/02/20: CIA-RDP01-00707R000200050005-7

APPROVED FOR RELEASE: 2007/02/20: CIA-RDP01-00707R000200050005-7

CORREIA DE ALMEIDA	PPL	21 17 S	45 38 W	77033	01
CORREIA PINTO	PPL	27 35 S	50 24 W	77043	01
CORREIAS	PPL	21 45 S	46 20 W	77033	02
CORREIAS, CÓRREGO DOS	STM	19 32 S	49 39 W	77033	02
CORREIAS, SERRA DAS	HLL	31 20 S	53 49 W	71044	01
CORREIAS DAS CONSOMMAS, RIO SEE CONSOMMAS, RIO DAS	STM	28 35 S	48 57 W	77043	00
CORREIRINHA, ILHA DO	ISL	7 16 S	49 12 W	77092	01
CORREIRINHA, TRAVESSÃO DA	RPDS	7 18 S	49 12 W	77090	01
CORREIO, BANCO	BNCM	0 49 S	48 19 W	77035	01
CORREIRO, ILHA DO SEE CAPEIRO, ILHA DO	ISL	1 10 S	49 44 W	77013	00
CORRENTÃO	PPL	7 55 S	49 59 W	77021	02
CORRENTÃO, RIO	STM	7 50 S	45 55 W	77021	01
CORRENTE	PPL	4 24 S	41 40 W	77022	02
CORRENTE	PPL	4 32 S	41 47 W	77022	01
CORRENTE	PPL	8 18 S	44 09 W	77022	01
CORRENTE	PPL	10 27 S	45 10 W	77022	01
CORRENTE	PPL	11 54 S	45 04 W	77032	02
CORRENTE SEE BOM SOSSÊGO	PPL	12 12 S	42 40 W	77042	00
CORRENTE SEE CORRENTES, CÓRREGO	STM	12 54 S	47 49 W	77042	00
CORRENTE SEE ITACHAMA	FPL	13 02 S	39 43 W	77042	00
CORRENTE SEE CORRENTES	PPL	17 37 S	54 59 W	77051	00
CORRENTE, CÓRREGO SEE CORRENTES, CÓRREGO	STM	12 44 S	47 49 W	77042	00
CORRENTE, CÓRREGO DA	STM	17 13 S	44 31 W	77033	01
CORRENTE, RIACHO	STMI	5 30 S	42 27 W	77022	01
CORRENTE, RIACHO	STMI	7 37 S	44 47 W	77022	01
CORRENTE, RIACHO DO	STMI	8 04 S	43 47 W	77022	01
CORRENTE, RIBEIRÃO SEE CORRENTE GRANDE, RIO	STM	7 13 S	47 44 W	77042	00
CORRENTE, RIBEIRÃO	STM	13 13 S	48 53 W	77052	01
CORRENTE, RIBEIRÃO	STM	17 12 S	50 46 W	77052	02
CORRENTE, RIBEIRÃO SEE CAMBAIO, RIBEIRÃO	STM	17 22 S	48 16 W	77042	00
CORRENTE, RIBEIRÃO SEE CORRENTE, RIO	STM	18 49 S	42 46 W	77033	00
CORRENTE, RIBEIRÃO	STM	19 58 S	40 08 W	77033	02
CORRENTE, RIBEIRÃO	STM	20 24 S	47 38 W	77041	01
CORRENTE, RIBEIRÃO SEE CORRENTES, RIBEIRÃO	STM	20 28 S	55 25 W	77051	00
CORRENTE, RIBEIRÃO DA	STM	17 29 S	44 45 W	77033	01
CORRENTE, RIBEIRO SEE CORRENTE, RIO	STMI	13 33 S	44 51 W	77022	00
CORRENTE, RIO SEE CORRENTES, RIO	STM	5 32 S	43 49 W	77021	00
CORRENTE, RIO SEE CORRENTE GRANDE, RIO	STM	7 13 S	47 44 W	77042	00
CORRENTE, RIO	STMI	10 30 S	44 51 W	77022	01
CORRENTE, RIO	STM	13 08 S	43 28 W	77042	01
CORRENTE, RIO SEE CORRENTE, RIBEIRÃO	STM	13 13 S	48 53 W	77042	00
CORRENTE, RIO	STM	14 14 S	46 58 W	77042	01
CORRENTE, RIO	STM	14 28 S	47 40 W	77042	01
CORRENTE, RIO SEE CORRENTES, RIO	STM	17 38 S	55 08 W	77051	00
CORRENTE, RIO	STM	18 49 S	42 46 W	77033	02
CORRENTE, RIO	STM	19 19 S	50 50 W	77042	01
CORRENTE, RIO	STM	22 36 S	46 25 W	77033	01
CORRENTE, RIO	STMI	4 18 S	42 11 W	77022	01
CORRENTE, RIO	STMI	4 29 S	42 57 W	77031	01
CORRENTE, RIO SEE CORRENTES, RIACHO	STMI	5 29 S	40 41 W	77023	00
CORRENTE, RIO SEE CORRENTE, RIACHO	STMI	5 32 S	42 27 W	77022	00
CORRENTE, RIO	STMI	6 46 S	43 12 W	77022	01
CORRENTE, RIO	STMI	6 55 S	42 12 W	77022	01
CORRENTE, RIO SEE CORRENTE, RIACHO	STMI	7 37 S	44 47 W	77022	00
CORRENTE DAS FLORES, RIACHO SEE FLORES, RIACHO DAS	STMI	8 16 S	43 49 W	77022	00
CORRENTE GRANDE, RIO	STM	7 13 S	47 44 W	77042	01
CORRENTE GRANDE, RIO	STM	19 02 S	42 09 W	77033	01
CORRENTES	PPL	9 08 S	36 19 W	77026	01
CORRENTES	PPL	17 37 S	54 59 W	77051	01
CORRENTES SEE JAUGO	PPL	20 27 S	55 29 W	77051	00
CORRENTES SEE RIO CORRENTES	PPL	27 05 S	50 38 W	77043	00
CORRENTES, ARROIO	STM	31 34 S	52 06 W	77044	01
CORRENTES, CORREDEIRA DAS	RPDS	14 56 S	57 44 W	77051	01

APPROVED FOR RELEASE: 2007/02/20: CIA-RDP01-00707R000200050005-7

APPROVED FOR RELEASE: 2007/02/20: CIA-RDP01-00707R000200050005-7

CORRENTES, CÓRREGO	STM	12 56 S	47 44 W	77052	01
CORRENTES, CÓRREGO	STM	16 31 S	40 55 W	77033	02
CORRENTES, ESTAÇÃO	RSTA	20 27 S	55 25 W	77051	01
CORRENTES, RIACHO	STMI	9 29 S	40 41 W	77023	01
CORRENTES, RIBEIRÃO	STM	16 29 S	42 52 W	77033	01
CORRENTES, RIBEIRÃO	STM	20 28 S	55 25 W	77051	01
CORRENTES, RIBEIRÃO	STM	23 03 S	55 26 W	77051	01
CORRENTES, RIBEIRÃO	STM	23 18 S	48 46 W	77041	01
CORRENTES, RIO	SEN	4 08 S	36 20 W	77024	02
CORRENTES, RIO SEE CORRENTE, RIO	STM	19 19 S	50 50 W	77042	00
CORRENTES, RIO	STM	5 32 S	43 49 W	77021	01
CORRENTES, RIO	STM	17 38 S	55 08 W	77051	01
CORRENTES, RIO SEE CORRENTE, RIO	STM	18 49 S	42 46 W	77033	00
CORRENTES, RIO	STM	27 04 S	50 44 W	77043	01
CORRENTEZA	PPL	9 30 S	68 19 W	77013	01
CORRENTEZA	PPL	21 17 S	41 19 W	77035	00
CORRENTEZA, CÓRREGO	STM	21 09 S	45 58 W	77033	01
CORRENTEZA, CÓRREGO	STM	22 46 S	43 24 W	77045	02
CORRENTEZA, ILHA DA	ISL	2 54 S	69 26 W	77013	01
CORRENTEZA, RIBEIRÃO SEE CORRENTEZA, CÓRREGO	STM	21 09 S	45 58 W	77033	00
CORRENTEZAS	PPL	22 35 S	42 31 W	77035	01
CORRENTINA	PPL	13 20 S	44 39 W	77052	01
CORRENTINA, RIO DE SEE ÉGUAS, RIO DAS	STM	13 26 S	44 14 W	77052	00
CORRENTINHA, RIBEIRÃO	STM	19 45 S	43 11 W	77039	01
CORRENTINHA, RIBEIRÃO	STM	22 38 S	46 20 W	77033	02
CORRENTINHO	PPL	18 40 S	42 47 W	77033	01
CORRENTINHO, CÓRREGO	STM	19 01 S	52 46 W	77042	01
CORRENTINHO, RIBEIRÃO	STM	19 55 S	42 45 W	77033	02
CORRENTINHO, RIO SEE CORRENTINHA, RIBEIRÃO	STM	18 45 S	43 12 W	77033	00
CORRENTOS SEE CORRENTES, ESTAÇÃO	RSTA	20 27 S	55 25 W	77051	03
CORREIA	PPL	29 30 S	42 50 W	77033	01
CORRIOLA, RIBEIRÃO SEE CURRIOLA, RIBEIRÃO	STM	13 51 S	48 21 W	77042	00
CORRIOLA, RIO SEE CURRIOLA, RIBEIRÃO	STM	13 51 S	48 21 W	77042	00

CORRÓ, RIBEIRÃO DO	STM	15 12 S	39 46 W	77032	01
CORRUPIÃO, ISARAMÉ	STM	7 09 S	71 51 W	77013	01
CORTADO	PPL	21 37 S	47 46 W	77041	02
CORTADO	PPL	29 43 S	52 38 W	77044	01
CORTADO, CANAL SEE CORTADO, RIO	STM	23 00 S	49 25 W	77036	00
CORTADO, CÓRREGO	STM	18 49 S	49 33 W	77042	02
CORTADO, CÓRREGO	STM	21 28 S	47 50 W	77041	02
CORTADO, LAGOA DO	LK	21 31 S	47 46 W	77041	02
CORTADO, MORRO	MCL	19 45 S	54 47 W	77041	01
CORTADO, RIO	STM	23 00 S	49 25 W	77036	00
CORTA MÃO	PPL	23 03 S	39 30 W	77032	01
CORTA PAU, CACHOEIRA	FLLS	14 09 S	54 55 W	77051	01
CORTA-PENA, CÓRREGO	STM	20 29 S	44 45 W	77042	01
CORTE	PPL	9 05 S	38 03 W	77026	02
CÔRTE	PPL	20 06 S	55 04 W	77044	03
CORTE, ESTAÇÃO DA	RSTA	20 07 S	54 37 W	77044	04
CORTE DE PEDRA	PPL	23 30 S	39 27 W	77032	01
CORTE GRANDE	PPL	22 04 S	47 24 W	77041	02
CORTE GRANDE	PPL	22 09 S	47 24 W	77041	02
CORTÊS	PPL	9 28 S	35 33 W	77026	01
CORTESIA, VEREDA DA	STM	22 58 S	44 34 W	77032	01
CORTEZ SEE CORTÊS	PPL	9 28 S	35 33 W	77026	00
CORTEZIA, VEREDA DA SEE CORTESIA, VEREDA DA	STM	22 58 S	44 34 W	77032	00
CORTUME	PPL	5 06 S	41 10 W	77022	01
CORTUME	PPL	8 11 S	36 00 W	77026	02
CORTUME, RIBEIRÃO	STM	19 05 S	49 25 W	77033	01
CORUJANA, CACHOEIRA	FLLS	4 14 S	52 42 W	77015	01
CORUJA	PPL	8 54 S	36 36 W	77026	02
CORUJA	PPL	17 15 S	41 42 W	77033	01
CORUJA, CÓRREGO DA	STM	23 02 S	47 49 W	77043	02
CORUJA, CÓRREGO DA	STM	17 36 S	51 14 W	77042	01
CORUJA, CÓRREGO DA	STM	17 43 S	51 14 W	77042	01
CORUJA, RIO	STM	24 09 S	47 39 W	77041	01
CORUJÉS	PPL	28 16 S	49 07 W	77043	01
CORUMBÁ SEE CORUMBÁ DE GOIÁS	PPL	15 55 S	48 46 W	77042	00
CORUMBÁ	PPL	19 01 S	57 39 W	77053	01

APPROVED FOR RELEASE: 2007/02/20: CIA-RDP01-00707R000200050005-7

APPROVED FOR RELEASE: 2007/02/20: CIA-RDP01-00707R000200050005-7

CORUMBÁ, CÓRREGO SEE					
CÓRREGO, CÓRREGO	STM	21 54 S	54 54 W	77041	00
CORUMBÁ, RIBEIRÃO	STM	21 21 S	44 27 W	77043	01
CORUMBÁ, RIO	STM	19 14 S	48 55 W	77042	01
CORUMBÁ, RIO SEE CORUMBÁ, RIBEIRÃO	STM	21 01 S	55 27 W	77041	00
CORUMBÁ DE GOIÁS	PPL	15 55 S	48 48 W	77052	01
CORUMBAÍBA SEE CORUMBAÍBA	PPL	16 09 S	48 34 W	77052	00
CORUMBAÍBA	PPL	16 09 S	49 34 W	77047	01
CORUMBALINA SEE					
SANTA CRUZ DE GOIÁS	PPL	15 29 S	48 30 W	77052	00
CORUMBÁU, PONTA SEE					
CORUMBÁU, PONTA	PT	16 53 S	39 56 W	77032	00
CORUMBÁU, RIO SEE CORUMBÁU, RIO	STM	16 53 S	39 07 W	77032	00
CORUMBATÁ, RIO SEE CLARO A, RIO	STM	23 28 S	50 08 W	77042	00
CORUMBATAHY SEE CORUMBATAÍ	PPL	22 14 S	47 30 W	77043	00
CORUMBATAÍ, RIO SEE					
CORUMBATAÍ, RIO	STM	23 55 S	51 57 W	77042	00
CORUMBATAÍ	PPL	22 14 S	47 38 W	77042	01
CORUMBATAÍ, RIO	STM	22 40 S	47 43 W	77043	02
CORUMBATAÍ, RIO	STM	23 55 S	51 57 W	77042	01
CORUMBATAÍ, PONTA	PT	16 53 S	39 06 W	77032	01
CORUMBAÚ, RIO	STM	16 53 S	39 07 W	77042	01
CORUMBAÚ	PPL	18 14 S	49 52 W	77042	01
CORUMBAÚ SEE CARUMBÉ	R TM	29 47 S	56 41 W	77044	00
CORUMBIARA, RIO SEE					
CORUMBIARA ANTIGO, RIO	STM	13 13 S	62 76 W	77011	00
CORUMBIARA ANTIGA, RIO SEE					
CORUMBIARA ANTIGO, RIO	STM	13 13 S	62 76 W	77011	00
CORUMBIARA ANTIGO, RIO	STM	13 13 S	62 76 W	77011	01
CORUMBIARA, PONTA SEE					
CORUMBIARA, PONTA	PT	3 34 S	39 22 W	77023	00
CORUMBIARA, PONTA	PT	3 24 S	39 02 W	77023	01
CORUMBÉ	PPL	18 24 S	56 12 W	77051	01
CORUMBÍ	PPL	26 24 S	49 24 W	77043	01
CORUMBIPE	PPL	9 31 S	36 36 W	77027	02
CORUMBIRE	PPL	10 08 S	36 10 W	77027	01
CORUMIPE, PONTAL SEE					
CORUMBIPE, PONTA	PT	10 10 S	36 07 W	77027	00
CORUMIPE, PONTA	PT	10 10 S	36 07 W	77027	00
CORUMIPE, RIO	STM	10 11 S	36 07 W	77027	01
CORUMIPE POINT SEE					
CORUMIPE, PONTA	PT	10 10 S	36 07 W	77027	00
CORUTUBA, RIO SEE CORUTUBA, RIO	STM	14 57 S	43 33 W	77043	00
CORVETA	PPL	26 27 S	48 46 W	77043	01
CORVO	PPL	29 22 S	51 52 W	77044	01
CORVO, RIBEIRÃO DO SEE					
CORVO, RIO DO	STM	22 37 S	52 48 W	77042	00
CORVO, RIO DO	STM	22 37 S	52 48 W	77042	02
CORVO BRANCO	PPL	25 34 S	52 03 W	77042	01
COSMO	PPL	22 56 S	43 37 W	77036	01
COSMÓPOLIS	PPL	22 38 S	47 12 W	77041	01
COSMORAMA	PPL	20 28 S	49 47 W	77041	01
COSMORAMA	RSTN	20 30 S	49 48 W	77041	01
COSSÓ	PPL	1 01 S	43 21 W	77121	01
COSSTANÉ SEE CASSIANÉ	PPL	7 16 S	64 53 W	77013	00
COSTA	PPL	7 45 S	42 25 W	77072	01
COSTA	PPL	16 32 S	57 31 W	77041	01
COSTA	PPL	22 43 S	41 59 W	77039	02
COSTA, CÓRREGO DA	STM	16 42 S	47 32 W	77041	01
COSTA, IGARAPÉ DO	STM	3 42 S	58 49 W	77013	01
COSTA, PONTA DO	PT	4 05 S	41 12 W	77016	01
COSTA, RIBEIRÃO DO	STM	20 09 S	42 07 W	77034	01
COSTA BARROS	RSTN	22 55 S	43 22 W	77034	00
COSTA DA CAMEIA	PPL	29 42 S	51 41 W	77044	01
COSTA DA PRAIA	PPL	28 46 S	49 20 W	77043	01
COSTA JÚNIOR	RSTN	23 05 S	49 56 W	77042	01
COSTA MACHADO	PPL	22 12 S	51 50 W	77041	01
COSTA MACHADO, RIBEIRÃO SEE					
VERDE, RIBEIRÃO DO	STM	22 22 S	51 50 W	77041	00
COSTA MARQUES	PPL	12 29 S	64 16 W	77011	01
COSTA MARQUES, RIO SEE BRANCO, RIO	STM	10 39 S	62 35 W	77011	00
COSTÃO SEE LAJEADO	PPL	28 27 S	51 58 W	77044	00
COSTÃO, PONTA DO	PT	23 52 S	45 16 W	77041	02
COSTÃO, SERRA DO SEE					
CASSÃO, SERRA DO	SRUR	29 17 S	50 00 W	77044	00
COSTA PEREIRA	PPL	20 25 S	40 39 W	77034	02
COSTA PEREIRA, RIO	STM	20 24 S	40 37 W	77034	02

APPROVED FOR RELEASE: 2007/02/20: CIA-RDP01-00707R000200050005-7

APPROVED FOR RELEASE: 2007/02/20: CIA-RDP01-00707R000200050005-7

COSTA PINHEIRO, RIBEIRÃO	STM	11 40 S	61 12 W	77011	01	COTIA, MORRO DA	MTN	14 12 S	41 56 W	77032	02		
COSTA PINHEIRO, RIO SEE COSTA PINHEIRO, RIBEIRÃO	STM	11 40 S	61 12 W	77011	00	COTIA, RIACHO DA	STM	12 36 S	47 38 W	77032	02		
COSTA PINTO	RSTN	22 16 S	45 00 W	77033	01	COTIA, RIO	STM	9 42 S	64 59 W	77011	01		
COSTA PINTO	RSTN	22 37 S	47 40 W	77041	01	COTIA, RIO	STM	23 31 S	46 51 W	77041	02		
COSTA RÊGO	RSTN	9 21 S	36 10 W	77027	00	COTIA FRIA SEE COTIA FRIA	PPL	2 32 S	45 21 W	77031	00		
COSTA RICA	PPL	23 25 S	46 38 W	77041	01	COTIAS SEE COTIAS	PPL	3 10 S	45 10 W	77031	00		
COSTAS	PPL	19 58 S	44 56 W	77033	01	COTIGIPE RIVER SEE COTEGIPE, RIO	CHNN	12 47 S	38 30 W	77032	00		
COSTAS	PPL	20 35 S	45 01 W	77033	02	COTIGIPE RIVER SEE COTEGIPE, RIO	CHNN	12 47 S	38 30 W	77032	00		
COSTAS	PPL	22 39 S	45 56 W	77033	01	COTIJUBA, ILHA SEE COTEJUBA, ILHA	ISL	1 13 S	48 32 W	77015	00		
COSTAS	PPL	23 45 S	48 39 W	77041	01	COTIM SEE COTINGO, RIO	STM	3 55 N	60 30 W	77014	00		
COSTA SENA	PPL	19 40 S	43 40 W	77033	01	COTINDIBA, ILHA	ISL	2 23 S	43 47 W	77031	01		
COSTA SENA	RSTP	21 17 S	42 37 W	77033	02	COTINGA, ILHA DA	ISL	25 32 S	48 29 W	77042	02		
COSTELA	PPL	12 58 S	41 28 W	77032	02	COTINGA, RIO SEE COTEJUBA, ILHA	STM	1 55 N	60 30 W	77014	00		
COSTELLO SEE CASTELLO DO PIAUÍ	PPL	5 20 S	41 33 W	77022	00	COTINGO	PPL	3 56 N	60 29 W	77014	01		
COTAXÉ	PPL	18 12 S	43 43 W	77037	01	COTINGO, RIO	STM	3 55 N	60 30 W	77014	01		
COTEGIPE	PPL	12 02 S	44 15 W	77032	01	COTINGUIBA SEE NOSSA SENHORA DO SOCORRO	PPL	19 52 S	37 07 W	77031	00		
COTEGIPE	PPL	12 47 S	38 29 W	77032	02	COTINGUIBA, RIO	STM	10 49 S	37 05 W	77031	02		
COTEGIPE SEE BARÃO DE COTEGIPE	PPL	27 37 S	52 23 W	77044	00	COTIPORÃ	PPL	29 01 S	51 42 W	77046	01		
COTEGIPE	RSTN	21 45 S	43 20 W	77043	01	COTÓ	PPL	3 16 S	42 53 W	77021	01		
COTEGIPE, RIACHO DE	STM	11 44 S	44 14 W	77032	01	COTÓ	PPL	5 23 S	37 04 W	77024	01		
COTEGIPE, RIO	CHNN	12 47 S	38 30 W	77032	00	COTOVELLO SEE BARCELONA	PPL	5 56 S	35 56 W	77024	00		
COTEGIPE, RIO	STM	25 35 S	53 15 W	77042	01	COTOVELLO, CÓRREGO DO SEE COTOVELO, RIBEIRÃO DO	STM	20 45 S	51 02 W	77041	00		
COTEJIPE SEE COTEGIPE	PPL	12 02 S	44 15 W	77032	00	COTOVELLO, PONTA DO SEE FLAMENGO, PONTA DO	PT	5 47 S	35 09 W	77024	00		
COTEJIPE, RIACHO SEE COTEGIPE, RIACHO DE	STM	11 44 S	44 14 W	77032	00	COTOVÊLO	PPL	17 53 S	44 43 W	77013	01		
COTEJUBA, ILHA	ISL	1 13 S	48 32 W	77015	01	COTOVÊLO	PPL	31 40 S	52 06 W	77044	01		
COTEPOCOZÉ, RIO	STM	14 47 S	58 04 W	77041	01	COTOVÊLO, APOIO	STM	28 31 S	52 56 W	77044	01		
COTETÉ, RIO SEE CATETE, RIO	STM	6 04 S	54 09 W	77015	00	COTOVÊLO, BAÍA DO	LK	11 49 S	55 41 W	77041	01		
COTI	PPL	11 57 S	38 06 W	77032	01	COTOVÊLO, CACHOEIRA	FLLS	9 22 S	59 25 W	77013	01		
COTI, RIO	STM	9 36 S	65 33 W	77013	01	COTOVÊLO, CACHOEIRA DO	FLLS	7 08 S	58 43 W	77013	01		
COTIA	PPL	9 01 S	37 39 W	77027	02	COTOVÊLO, CACHOEIRA DO	FLLS	7 57 S	58 45 W	77013	01		
COTIA	PPL	9 32 S	46 07 W	77031	02								
COTIA	PPL	19 58 S	56 20 W	77041	01	COTOVÊLO, CÓRREGO	STM	16 12 S	41 21 W	77033	02		
COTIA	PPL	20 45 S	41 33 W	77034	02	COTOVÊLO, CÓRREGO	STM	16 45 S	46 25 W	77033	01		
COTIA	PPL	23 37 S	46 56 W	77041	02	COTOVÊLO, IGARAPÉ	STM	4 41 S	69 32 W	77013	01		
COTIA, CÓRREGO DA	STM	17 27 S	39 17 W	77032	01	COTOVÊLO, PONTA DO SEE FLAMENGO, PONTA DO	PT	5 57 S	35 08 W	77024	00		
COTIA, CÓRREGO DA	STM	18 37 S	49 22 W	77043	02								

APPROVED FOR RELEASE: 2007/02/20: CIA-RDP01-00707R000200050005-7

APPROVED FOR RELEASE: 2007/02/20: CIA-RDP01-00707R000200050005-7

COTOVÊLO, RIBEIRÃO DO	STM	17 44 S	44 40 W	77033	01
COTOVÊLO, RIBEIRÃO DO	STM	20 45 S	51 02 W	77041	01
COTOVÊLO, RIO SEE COTOVÊLO, ARROIO	STM	28 31 S	52 56 W	77044	00
COTOVÊLO, SERRA DO	MLLS	19 52 S	42 58 W	77033	01
COTRAVÉ, RIO	STM	0 19 S	46 55 W	77015	01
COTUNDUBA, ILHA DE	ISL	22 58 S	43 09 W	77036	02
COTUNDUBA, RIACHO	STML	7 52 S	38 22 W	77026	01
COTY, RIO SEE COTI, RIO	STM	8 36 S	69 33 W	77013	00
COUACHIMTAMBE, SAUT SEE JUSTIN, CACHOEIRA	FLLS	3 19 N	52 36 W	77000	00
COUDREAU, IGARAPÉ	STM	7 22 S	58 41 W	77013	01
COUMALAQUA, SAUTS SEE CAMARAUA, CACHOEIRA	FLLS	3 08 N	52 20 W	77000	00
COUMANI SEE CUMANI	PPL	2 52 N	51 06 W	77016	00
COURÃO	PPL	12 55 S	39 14 W	77032	02
COURRAOUA, SAUT SEE CUMALAUÁ, CACHOEIRA	FLLS	2 36 N	52 32 W	77000	00
COURO, RIO	STM	14 22 S	47 47 W	77042	01
COURO D'ANTA	PPL	9 19 S	36 46 W	77026	02
COURO D'ANTA, SERRA	MLLS	15 17 S	40 04 W	77032	02
COURO D'ANTAS, SERRA SEE COURO D'ANTA, SERRA	MLLS	15 17 S	40 04 W	77032	00
COURO DE BOI, RIBEIRÃO	STM	23 09 S	50 59 W	77042	01
COURO DE PORCO, RIBEIRÃO	STM	15 24 S	53 48 W	77051	01
COUROS, CÓRREGO DOS	STM	16 52 S	50 50 W	77052	01
COUROS, RIACHO DOS	STM	11 31 S	45 11 W	77032	01
COUROS, RIO DOS	STM	15 49 S	55 42 W	77051	01
COUSA MÃ, PONTA DA	PT	22 50 S	43 10 W	77016	00
COUTE DE MAGALHÃES SEE COUTO MAGALHÃES	PPL	8 17 S	49 16 W	77052	00
COUTINHO	PPL	5 49 S	40 41 W	77023	01
COUTINHO, CÓRREGO	STM	19 58 S	48 28 W	77033	02
COUTINHO, RIO SEE COITINHO, RIO	STM	25 27 S	51 40 W	77042	00
COUTO SEE RAMIZ GALVÃO	PSTM	29 58 S	52 22 W	77044	00
COUTO, RIBEIRÃO DO	STM	15 33 S	52 44 W	77051	01
COUTO, SERRA DO	MTS	32 10 S	69 21 W	77035	01
COUTO DE MAGALHÃES	PPL	18 04 S	43 25 W	77033	01
COUTO DE MAGALHÃES, RIO	STM	2 45 N	62 48 W	77014	01
COUTO DE MAGALHÃES, RIO	STM	13 37 S	53 09 W	77051	01
COUTO DE MAGALHÃES, SERRA	RDGE	2 40 N	63 15 W	77014	01
COUTO MAGALHÃES	PPL	8 17 S	49 16 W	77052	01
COUTO MAGALHÃES, RIBEIRÃO SEE COUTO MAGALHÃES, RIO	STM	10 44 S	62 46 W	77011	00
COUTO MAGALHÃES, RIO	STM	10 44 S	52 46 W	77011	00
COUTOS	PPL	14 51 S	39 04 W	77032	01
COUTOS, RIBEIRÃO DOS	STM	22 28 S	46 41 W	77041	02
COUTOS, SERRA DOS	MTL	22 25 S	46 43 W	77000	02
COUVE, ILHA DA SEE COUVES, ILHA DAS	ISL	23 25 S	44 52 W	77041	00
COUVES	PPL	5 20 S	44 31 W	77022	01
COUVES, ILHA DAS	ISL	23 25 S	44 52 W	77041	01
COUVES, ILHA DAS	ISL	23 50 S	45 43 W	77041	02
COUVARI, SAUT SEE ACQUIARI, CACHOEIRA	FLLS	2 41 N	52 31 W	77000	00
COUVARY, SAUT SEE ACQUIARI, CACHOEIRA	FLLS	2 41 N	52 31 W	77000	00
COUVIMOU, SAUT SEE CAIMUM, CALHOEIRA	FLLS	3 14 N	52 14 W	77000	00
COVA SEE COVAS	PPL	10 52 S	40 01 W	77032	00
COVA DA ONÇA	PPL	12 17 S	38 21 W	77032	02
COVA DA ONÇA SEE SÃO SEBASTIÃO	PPL	13 39 S	38 56 W	77032	00
COVA DE MANDIOCA	PPL	14 41 S	42 40 W	77032	01
COVANCA	PPL	20 14 S	43 01 W	77033	01
COVÃO	PPL	12 29 S	38 04 W	77032	02
COVÃO, CHAPADA DO	MLLS	16 10 S	42 35 W	77033	01
COVÃO, RIO DO	STM	12 05 S	40 31 W	77032	02
COVAS	PPL	8 31 S	36 36 W	77026	02
COVAS	PPL	10 52 S	40 01 W	77032	01
COVAS SEE MIRAMONTES	RSTP	20 30 S	47 24 W	77041	00
COVAS, CHAPADA DE	UPLD	16 28 S	49 22 W	77052	01
COVAS, PICO DAS	PK	7 17 S	37 32 W	77025	02
COVE ISLAND SEE COUVES, ILHA DAS	ISL	23 25 S	44 52 W	77041	00
COVIL, SERRA DO	SPUR	12 00 S	43 50 W	77032	01
COVÓ, RIO	STM	29 55 S	52 06 W	77042	01
COVOADAS, SERRA DAS	MTL	12 55 S	38 52 W	77032	02
COVOADAS, SERRA DAS SEE CANGALHA, SERRA DA	MLLS	8 20 S	46 45 W	77000	00

APPROVED FOR RELEASE: 2007/02/20: CIA-RDP01-00707R000200050005-7

APPROVED FOR RELEASE: 2007/02/20: CIA-RDP01-00707R000200050005-7

COVADOS, SERRA DOS - SEE CANSALMA, SERRA DA	MLCS	8 20 S	46 45 W	77000	00	
COVOÇU, RIO	STM	24 45 S	47 40 W	77041	02	
COVUÇU, RIO SEE COVOÇU, RIO	STM	24 45 S	47 40 W	77041	00	
COXÁ, RIO	STM	14 16 S	44 11 W	73033	01	
COXI, RIACHO SEE FELICIANO, RIACHO	STMI	8 14 S	37 30 W	77026	00	
COXI, RIACHO	STMI	8 20 S	37 36 W	77026	01	
COXIARÁ, ILHA SEE CUTIJARA, ILHA	ISL	3 56 S	61 49 W	77013	00	
COXILHA	PPL	28 07 S	52 17 W	77044	01	
COXILHA	PPL	33 41 S	53 29 W	77044	01	
COXILHA DO MEIO	PPL	29 39 S	50 15 W	77042	01	
COXILHA GRANDE	PPL	28 14 S	50 59 W	77044	01	
COXILHA RICA	PPL	26 00 S	52 50 W	77042	01	
COXIM	PPL	18 30 S	54 45 W	77051	01	
COXIM, RIO	STM	19 34 S	54 46 W	77051	01	
COXIPÓ SEE COXIPÓ DA PONTE	PPL	15 38 S	56 04 W	77043	00	
COXIPÓ-AÇU	PPL	15 21 S	56 09 W	77041	01	
COXIPÓ-AÇU, RIO	STM	15 22 S	56 15 W	77051	01	
COXIPÓ ASSU, CÓRREGO SEE COXIPÓ-AÇU, RIO	STM	15 22 S	56 15 W	77051	00	
COXIPO-ASSÚ, RIBEIRÃO SEE COXIPÓ-AÇU, RIO	STM	15 22 S	56 15 W	77051	00	
COXIPÓ DA PONTE	PPL	15 38 S	56 04 W	77051	01	
COXIPÓ DO OURO	PPL	15 27 S	55 59 W	77051	01	
COXIPÓ DO OURO, RIO	STM	15 39 S	56 04 W	77051	01	
COXIPOZINHO SEE COXIPÓ-AÇU	PPL	15 21 S	56 09 W	77041	00	
COXIÚ, RIBEIRÃO	STM	10 34 S	60 27 W	77051	01	
COYTUARA, ILHA SEE CUTIJARA, ILHA	ISL	3 56 S	61 49 W	77013	00	
COZINHA	PPL	7 37 S	36 37 W	77025	01	
COZO, CÓRREGO SEE COZO, RIBEIRÃO	STM	15 28 S	56 42 W	77051	00	
COZO, CÓRREGO DO	STM	18 07 S	52 40 W	77052	01	
COZO, RIBEIRÃO	STM	15 28 S	56 42 W	77051	01	
COZOS, SERRA DOS	UPL*	10 03 S	38 23 W	77052	01	
COZINHEIRA, CÓRREGO	STM	18 37 S	50 49 W	77052	02	
CRAÍBA	PPL	9 43 S	36 46 W	77027	01	
CRAETÚ, RIACHO DO SEE CARATACÁ, RIACHO	STMI	9 52 S	39 14 W	77032	00	
CRAETÚ, RIO SEE CARATACÁ, RIACHO	STMI	9 52 S	39 14 W	77032	00	
CRAMERIM	PPL	20 03 S	40 21 W	77034	02	
CRANHUNA, RIO SEE CARAÍVA, RIO	STM	16 48 S	39 08 W	77032	00	
CRANARI, RIO SEE ARARINDUBA, RIO	STM	2 56 S	51 52 W	77019	00	
CRANARY, RIO SEE ARARINDUBA, RIO	STM	2 56 S	51 52 W	77019	00	
CRANDE, LAGOA SEE GRANDE, LAGOA	LK	15 50 S	47 14 W	77052	00	
CRAQUÂNDIA	PPL	7 57 S	47 29 W	77042	01	
CRAPARI, RIO SEE CRAVARI, RIO	STM	12 06 S	58 03 W	77051	00	
CRASTO	PPL	11 25 S	37 25 W	77031	02	
CRASTO	RSTN	20 21 S	43 07 W	77033	02	
CRASTO, RIO DO	STM	24 08 S	46 57 W	77041	01	
CRATÁ, CÓRREGO SEE GRATÁ, RIBEIRÃO	STM	6 36 S	47 32 W	77052	00	
CRATEÚS	PPL	5 10 S	40 40 W	77023	01	
CRATHEÚS SEE CRATEÚS	PPL	5 10 S	40 40 W	77023	00	
CRATO	PPL	7 14 S	39 23 W	77023	01	
CRATO	PPL	7 29 S	63 02 W	77013	01	
CRAUTÁ	PPL	8 09 S	37 19 W	77026	02	
CRAVADA, RIO	STM	12 26 S	41 22 W	77042	02	
CRAVAIO	PPL	9 59 S	37 04 W	77031	00	
CRAVAL, RIO	STM	1 19 S	55 43 W	77019	01	
CRAVARI	PPL	12 28 S	57 58 W	77051	01	
CRAVARI, RIO	STM	17 36 S	58 03 W	77051	01	
CRAVARY, RIO SEE CRAVARI, RIO	STM	12 06 S	58 03 W	77051	00	
CRAVATY, RIO SEE CRAVARI, RIO	STM	12 06 S	58 03 W	77051	00	
CRAVINHA, CÓRREGO SEE CRAVINHO, CÓRREGO	STM	19 43 S	50 27 W	77033	00	
CRAVINHO, CÓRREGO	STM	19 43 S	50 27 W	77033	02	
CRAVINOS	PPL	21 19 S	47 43 W	77041	01	
CRAVO	PPL	1 47 S	47 59 W	77015	01	
CRECIURA SEE CRESCIÚMA, ESTAÇÃO	RSTN	28 58 S	49 48 W	77041	00	
CRECIÚMA, CÓRREGO	STM	11 02 S	40 11 W	77033	02	
CRECIUMA, RIBEIRÃO SEE CRESCIÚMA, RIBEIRÃO	STM	23 09 S	53 01 W	77042	00	
CRECIÚRA SEE CRICIÚMA	PPL	28 40 S	49 23 W	77043	00	
CRECU, CRIQUE SEE CRICOU, RIO	STM	3 43 N	51 56 W	77016	00	
CRECÚ, RIO SEE CRICOU, RIO	STM	3 43 N	51 56 W	77016	00	
CREMARIE	RSTN	19 14 S	41 21 W	77033	02	
CRICOLAS SEE SÃO JOSÉ DAS CRICOLAS	PPL	15 07 S	57 34 W	77041	00	

APPROVED FOR RELEASE: 2007/02/20: CIA-RDP01-00707R000200050005-7

APPROVED FOR RELEASE: 2007/02/20: CIA-RDP01-00707R000200050005-7

CREOULA, CÓRREGO SEE					
CRIOULA, CÓRREGO	STM	16 31 S	49 54 W	77042	00
CREOULAS SEE CRIOULAS	PPL	13 31 S	42 01 W	77032	00
CREPORI, RIO	STM	5 42 S	57 08 W	77015	01
CREPORY, RIO SEE CREPORI, RIO	STM	5 42 S	57 08 W	77015	00
CRESCÊNCIO	PPL	23 16 S	55 32 W	77041	01
CRESCIUMA SEE CRICIUMA	PPL	29 26 S	54 24 W	77042	00
CRESCIÚMA SEE CRICIÚMA	PPL	28 40 S	49 23 W	77049	00
CRESCIÚMA, CÓRREGO	STM	28 26 S	48 54 W	77041	01
CRESCIÚMA, ESTAÇÃO	RSTN	28 58 S	47 48 W	77041	01
CRESCIÚMA, RIBEIRÃO	STM	29 09 S	53 01 W	77042	01
CRESPO	RSTP	21 42 S	41 19 W	77035	02
CRESSIUMA, CÓRREGO SEE					
CRECIÚMA, CÓRREGO	STM	16 02 S	40 11 W	77033	00
CRESSUÍPE, RIACHO	STW	17 41 S	39 08 W	77032	02
CRIA, ARROIO DA	STM	29 52 S	53 37 W	77044	02
CRICARÉ, RIO	STM	14 39 S	41 19 W	77037	02
CRICMAS SEE CRICIÁS	PPL	14 27 S	49 58 W	77052	00
CRICMAS ASSÚ, RIO SEE					
CRICIÁS AÇU, RIO	STM	13 19 S	50 36 W	77052	00
CRICHÉ, RIO SEE CHICHÉ, RIO	STM	8 15 S	53 30 W	77015	00
CRICIUMA SEE CRESCIÚMA	PPL	28 13 S	41 37 W	77034	00
CRICIÚMA	PPL	29 26 S	54 24 W	77042	01
CRICIÚMA	PPL	26 01 S	51 43 W	77042	01
CRICIÚMA	PPL	28 40 S	49 23 W	77049	01
CRICIÚMA SEE CRESCIÚMA, ESTAÇÃO	RSTN	28 58 S	47 48 W	77041	00
CRICIÚMA, RIBEIRÃO SEE					
CRESCIÚMA, CÓRREGO	STM	28 26 S	48 54 W	77041	00
CRICIÚMA, RIBEIRÃO SEE					
CRESCIÚMA, RIBEIRÃO	STM	29 09 S	53 01 W	77042	00
CRICIÚMA, SERRA DO SEE					
CRESCIÚMA, SERRA DO	MT	28 15 S	51 40 W	77034	00
CRICIUMAL SEE CRISSIUMAL	PPL	27 30 S	54 07 W	77044	00
CRICO-MIRIM, RIO SEE					
QUIRICÓ PEQUENO, RIACHO	STM	12 26 S	38 32 W	77032	00
CRICOU, RIO	STM	3 43 N	51 56 W	77016	01
CRIMÉA SEE CRIMÉIA	PPL	5 25 S	43 24 W	77021	00
CRIMÉIA	PPL	5 25 S	43 24 W	77021	01
CRIMINOSA, CACHOEIRA	FLLS	0 42 S	65 18 W	77090	01
CRIMINOSA, CACHOEIRA	FLLS	10 13 S	64 12 W	77011	01
CRIMINOSA, LAGOA	LK	21 52 S	46 56 W	77041	02
CRIMINOSA, PONTA DO SEE					
CRIMINOSO, PONTA DO	PT	22 45 S	41 53 W	77035	00
CRIMINOSAS, RIBEIRÃO DAS	STM	24 40 S	49 10 W	77042	01
CRIMINOSO, PONTA DO	PT	22 45 S	41 53 W	77045	00
CRIMINOSOS, CACHOEIRA DOS	RPOS	20 43 S	45 58 W	77033	02
CRIMINOSOS, RIO DOS SEE					
CRIMINOSAS, RIBEIRÃO DAS	STM	24 40 S	49 10 W	77041	00
CRIOLI	PPL	4 21 S	43 21 W	77021	01
CRIOLI	PPL	5 19 S	44 37 W	77021	01
CRIOLI	PPL	5 40 S	43 29 W	77021	01
CRIOLI, CÓRREGO DO	STM	5 29 S	44 05 W	77021	01
CRIOLI, RIACHO DO SEE					
CRIOLI, CÓRREGO DO	STM	5 29 S	44 05 W	77021	00
CRIOLI DA SERRA	PPL	5 24 S	44 22 W	77021	01
CRIOULA, CÓRREGO	STM	16 31 S	49 54 W	77052	01
CRIOULAS	PPL	13 31 S	42 01 W	77032	01
CRIOULAS, RIO	STM	28 09 S	49 46 W	77049	01
CRISCIUMA SEE CRICIÚMA	PPL	26 01 S	51 43 W	77042	00
CRISCIÚMA	PPL	28 13 S	41 37 W	77034	02
CRISCIÚMA, SERRA DO	MT	29 15 S	41 40 W	77034	02
CRISÓLIA	PPL	22 15 S	46 25 W	77033	01
CRISÓLITA	PPL	17 15 S	40 56 W	77033	01
CRISÓPOLIS	PPL	11 31 S	38 10 W	77032	01
CRISÓSTOMO, RIBEIRÃO	STM	10 19 S	50 26 W	77041	01
CRISPIM JAQUES	PPL	17 50 S	41 08 W	77043	01
CRISSIUMAL	PPL	27 30 S	54 07 W	77044	01
CRISTA DE GALO, PONTA	PT	20 29 S	29 20 W	77034	01
CRISTA DO GALLO, PONTA SEE					
CRISTA DE GALO, PONTA	PT	20 29 S	29 20 W	77034	00
CRISTAI SEE CRISTAIS	PPL	23 18 S	46 49 W	77041	00
CRISTAIS	PPL	4 30 S	38 21 W	77023	01
CRISTAIS SEE CRISTALÂNDIA	PPL	14 30 S	41 27 W	77032	00
CRISTAIS SEE GUAPUÍ	PPL	20 24 S	47 25 W	77041	00
CRISTAIS	PPL	20 52 S	45 31 W	77033	01
CRISTAIS	PPL	23 18 S	46 49 W	77041	02
CRISTAIS, SERRA DOS	MLS	16 37 S	47 37 W	77042	01

APPROVED FOR RELEASE: 2007/02/20: CIA-RDP01-00707R000200050005-7

APPROVED FOR RELEASE: 2007/02/20: CIA-RDP01-00707R000200050005-7

CRISTAL	PPL	11 49 S	41 19 W	77032	01
CRISTAL	PPL	18 39 S	47 36 W	77036	01
CRISTAL	PPL	21 30 S	46 22 W	77051	01
CRISTAL	PPL	27 56 S	54 57 W	77064	01
CRISTAL, CÓRREGO	STM	16 00 S	40 27 W	77033	02
CRISTAL, CÓRREGO	STM	17 31 S	41 21 W	77041	02
CRISTAL, RIBEIRÃO	STM	17 07 S	47 16 W	77042	01
CRISTAL, RIBEIRÃO SEE SÃO JOSÉ, RIBEIRÃO					
CRISTAL, RIBEIRÃO	STM	21 42 S	41 27 W	77041	00
CRISTAL, SERRA DO	MTN	22 13 S	43 30 W	77041	01
CRISTALÂNDIA	HCL	12 54 S	48 51 W	77042	01
CRISTALÂNDIA	PPL	10 36 S	49 11 W	77042	01
CRISTALÂNDIA	PPL	14 00 S	41 27 W	77032	01
CRISTÁLIA	PPL	8 49 S	40 22 W	77026	01
CRISTÁLIA	PPL	16 43 S	42 52 W	77033	01
CRISTALINA	PPL	18 45 S	47 36 W	77042	01
CRISTALINA	PPL	18 47 S	40 34 W	77044	02
CRISTALINO SEE CRISTALINA	PPL	18 45 S	47 36 W	77042	00
CRISTALINO SEE CRISTALINA	PPL	18 47 S	40 35 W	77034	00
CRISTALINO, CÓRREGO	STM	22 14 S	53 36 W	77051	01
CRISTALINO, RIBEIRÃO	STM	13 32 S	48 36 W	77042	01
CRISTALINO, RIO	STM	9 41 S	55 53 W	77009	01
CRISTALINO, RIO	STM	12 38 S	52 40 W	77052	01
CRISTÁLINO, RIO SEE FORMOSO, RIO	STM	10 34 S	49 56 W	77050	00
CRISTIANO CRUZ	RSTN	4 52 S	43 39 W	77021	01
CRISTIANO GUIMARÃES	PPL	17 44 S	41 35 W	77033	02
CRISTIANO STONE	PPL	20 50 S	43 49 W	77039	01
CRISTIANÓPOLIS SEE CRISTINÁPOLIS	PPL	11 29 S	37 46 W	77031	00
CRISTIANÓPOLIS	PPL	17 13 S	48 44 W	77042	01
CRISTINA SEE CRISTINÁPOLIS	PPL	11 29 S	37 46 W	77031	00
CRISTINA	PPL	22 13 S	44 26 W	77033	01
CRISTINA, SERRA DE	MSGE	22 15 S	45 13 W	77033	01
CRISTINÁPOLIS	PPL	11 29 S	37 46 W	77031	01
CRISTINO SEE ANAMILÂNDIA	PPL	22 03 S	52 45 W	77051	00
CRISTINO CASTRO	PPL	8 47 S	44 13 W	77022	01
CRISTINO CRUZ SEE CRISTIANO CRUZ	RSTN	4 52 S	43 39 W	77021	00
CRISTINO VALADÃO	PPL	20 22 S	45 23 W	77033	02
CRISTO REI	PPL	22 42 S	53 26 W	77042	01
CRISTOVÃO, RIO SEE CRISTÓVÃO, CÓRREGO	STM	22 11 S	55 49 W	77051	00
CRISTÓVÃO	PPL	4 56 S	38 54 W	77026	01
CRISTÓVÃO	PPL	16 14 S	40 35 W	77043	02
CRISTÓVÃO	PPL	22 10 S	46 15 W	77043	01
CRISTÓVÃO, CÓRREGO	STM	22 11 S	55 49 W	77051	01
CRISTÓVÃO, RIACHO DO SEE SÃO CRISTÓVÃO, RIACHO	STMI	7 56 S	38 42 W	77026	00
CRISTÓVÃO PEREIRA, PONTA DE	PT	31 03 S	51 10 W	77044	01
CRISÚVA	PPL	28 57 S	53 58 W	77044	01
CRIXÁ, RIO SEE CRIXÁS AÇU, RIO	STM	13 19 S	50 36 W	77052	00
CRIXÁ-AÇU, RIO SEE CRIXÁS AÇU, RIO	STM	13 19 S	50 36 W	77042	00
CRIXÁ-ASSÚ, RIO SEE CRIXÁS AÇU, RIO	STM	13 19 S	50 36 W	77042	00
CRIXALÂNDIA	PPL	15 18 S	47 24 W	77043	01
CRIXÁS	PPL	14 27 S	49 59 W	77042	01
CRIXÁS, RIBEIRÃO SEE CRIXÁS, RIO	STM	15 03 S	47 24 W	77042	00
CRIXÁS, RIO	STM	11 02 S	48 34 W	77042	01
CRIXÁS, RIO SEE CRIXÁS AÇU, RIO	STM	13 19 S	50 36 W	77042	00
CRIXÁS, RIO	STM	15 03 S	47 24 W	77042	01
CRIXÁS AÇU, RIO	STM	13 19 S	50 36 W	77042	01
CRIXÁS MIRIM, RIO	STM	13 19 S	49 36 W	77042	01
CROAS, RIACHO DAS SEE CORDAS, RIACHO DAS	STMI	5 53 S	37 20 W	77024	00
CROATÁ	PPL	3 39 S	39 27 W	77023	01
CROATÁ SEE CORDATÁ	PPL	4 58 S	44 08 W	77023	00
CROATÁ	PPL	4 24 S	40 53 W	77023	01
CROATÁ	PPL	4 58 S	40 38 W	77023	03
CROATÁ	PPL	5 42 S	48 02 W	77042	01
CROATÁ	PPL	9 14 S	37 09 W	77026	02
CROATÁ, RIBEIRÃO SEE CROATÁ, RIBEIRÃO	STM	6 36 S	47 32 W	77042	00
CROMAS	PPL	14 54 S	56 32 W	77051	01
CROCKAT DE SÁ SEE CHROCKATT DE SÁ	RSTN	20 26 S	43 48 W	77033	00
CROEIRA, SERRA DA	UPLD	6 45 S	44 00 W	77021	03
CROÍRUS, RIO (S) SEE GRAÍRAS, RIO	STM	3 52 S	40 24 W	77033	00
CROMÍNIA	PPL	17 17 S	49 21 W	77042	01

APPROVED FOR RELEASE: 2007/02/20: CIA-RDP01-00707R000200050005-7

APPROVED FOR RELEASE: 2007/02/20: CIA-RDP01-00707R000200050005-7

CROTA, IGARAPÉ	STM	4 43 S	54 15 W	77015	01
CRUANGI SEE CRUANJI					
CRUANGY SEE CRUANJI					
CRUARMAS, SERRA DAS	UPLD	9 23 S	36 03 W	77026	01
CRUANJI	PPL	7 36 S	35 21 W	77026	02
CRUBIXÁ	PPL	20 33 S	40 51 W	77034	02
CRUBIXÁ	PPL	20 39 S	40 52 W	77034	01
CRUBIXAIS SEE GLICÉRIO					
CRUBIXAIS, SERRA DOS	MTS	22 15 S	42 10 W	77035	01
CRUBIXÊ SEE CRUBIXÁ	PPL	20 39 S	40 51 W	77034	00
CRUZEIRO SEEC CRUZEIRO DO VALE	PPL	8 16 S	72 45 W	77012	00
CRUCIFICADO, IGARAPÉ	STM	0 12 S	56 56 W	77015	01
CRUCILÂNDIA	PPL	20 23 S	44 21 W	77033	01
CRUEIRA	PPL	12 21 S	37 58 W	77032	02
CRUENA SEE CRUEIRA	PPL	12 21 S	38 58 W	77032	00
CRUZ, ILHA	ISL	13 56 S	38 56 W	77032	02
CRUMATAÍ	PPL	12 25 S	38 31 W	77032	02
CRUMATÍ, RIO SEE CRUMATI, RIO	STMI	3 13 S	39 32 W	77023	00
CRUOJARA	PPL	17 05 S	41 54 W	77043	02
CRUSSAÍ	PPL	12 50 S	39 23 W	77032	01
CRUSSAÍ, VALÃO DO SEE CRUSSAÍ, VALÃO DO	STM	21 42 S	41 22 W	77035	00
CRUSATI	PPL	3 16 S	39 38 W	77023	01
CRUSATI, RIO	STMI	3 13 S	39 35 W	77023	01
CRUSATY, RIO SEE CRUSATI, RIO	STMI	3 13 S	39 35 W	77023	00
CRUVEIRO SEE ITAPEIM	PPL	6 20 S	39 07 W	77031	00
CRUZ	PPL	2 52 S	40 11 W	77023	01
CRUZ	PPL	3 43 S	38 29 W	77023	01
CRUZ	PPL	4 20 S	41 02 W	77023	01
CRUZ	PPL	6 17 S	35 44 W	77024	01
CRUZ	PPL	6 23 S	40 21 W	77023	01
CRUZ	PPL	7 24 S	36 24 W	77023	01
CRUZ	PPL	9 54 S	36 35 W	77026	02
CRUZ	PPL	10 21 S	49 04 W	77032	01
CRUZ SEE SANTA CRUZ	PPL	12 36 S	38 29 W	77032	00
CRUZ	PPL	12 36 S	38 52 W	77032	01
CRUZ	PPL	12 39 S	41 34 W	77032	01
CRUZ	PPL	12 52 S	41 50 W	77032	02
CRUZ	PPL	20 36 S	45 56 W	77033	01
CRUZ	PSTN	31 54 S	52 54 W	77044	01
CRUZ, ARROIO DA	STM	30 39 S	55 15 W	77044	01
CRUZ, BANCO DA	BNKW	2 20 S	43 10 W	77031	00
CRUZ, BREJO DA SEE BREJO DA CRUZ, RIBEIRÃO	STM	9 56 S	46 44 W	77052	00
CRUZ, CÓRREGO DA SEE BREJO DA CRUZ, RIBEIRÃO	STM	9 56 S	46 44 W	77052	00
CRUZ, CÓRREGO DA	STM	18 37 S	48 31 W	77033	01
CRUZ, CÓRREGO DA	STM	19 15 S	50 23 W	77033	02
CRUZ, CÓRREGO DA	STM	19 26 S	49 45 W	77033	01
CRUZ, ILHA DA	ISL	29 12 S	56 39 W	77044	01
CRUZ, PONTA DA	PT	13 05 S	38 41 W	77032	02
CRUZ, PONTA DA	PT	23 23 S	44 49 W	77041	00
CRUZ, PONTA DA	PT	23 47 S	45 24 W	77041	02
CRUZ, RIACHO DA	STM	5 57 S	41 38 W	77021	01
CRUZ, RIACHO DA	STMI	5 34 S	38 34 W	77029	01
CRUZ, RIACHO DA	STMI	6 22 S	40 31 W	77023	01
CRUZ, RIACHO DA SEE CRUZ, RIO DA	STM	15 23 S	44 13 W	77043	00
CRUZ, RIBEIRÃO SEE SANTA CRUZ, RIBEIRÃO	STM	12 19 S	48 16 W	77052	00
CRUZ, RIBEIRÃO DA	STM	29 17 S	49 37 W	77042	01
CRUZ, RIO DA	STM	15 23 S	44 13 W	77033	01
CRUZ, SERRA DA	SPUR	9 45 S	46 40 W	77042	02
CRUZ, SERRA DA	UPLD	30 39 S	55 26 W	77044	01
CRUZ, VEREDA DA	STM	10 02 S	44 18 W	77022	02
CRUZÁLIA	PPL	22 45 S	50 49 W	77041	02
CRUZ ALTA	PPL	19 04 S	55 34 W	77051	00
CRUZ ALTA SEE CRUZÁLIA	PPL	22 45 S	50 48 W	77041	00
CRUZ ALTA	PPL	22 51 S	47 49 W	77043	01
CRUZ ALTA	PPL	28 39 S	53 26 W	77044	01
CRUZ ALTINHA	PPL	28 17 S	51 57 W	77044	01
CRUZ DA ESPERANÇA	PPL	21 18 S	47 25 W	77041	01
CRUZ DAS ALMAS SEE ALMAS	PPL	9 06 S	40 11 W	77032	00
CRUZ DAS ALMAS	PPL	12 40 S	39 06 W	77032	01
CRUZ DAS ALMAS	PPL	21 47 S	41 19 W	77035	02
CRUZ DAS ALMAS	PPL	22 44 S	46 51 W	77041	02

APPROVED FOR RELEASE: 2007/02/20: CIA-RDP01-00707R000200050005-7

APPROVED FOR RELEASE: 2007/02/20: CIA-RDP01-00707R000200050005-7

CRUZ DAS ALMAS, MORRO	MTL	17 22 S	46 49 W	77033	01
CRUZ DAS ALMAS, RIACHO	STMI	9 26 S	47 56 W	77032	02
CRUZ DAS POSSES	PPL	21 05 S	47 54 W	77041	01
CRUZ DE MALTA	PPL	8 15 S	40 20 W	77026	01
CRUZ DE PALMANO SEE PALMANO	PPL	4 44 S	37 57 W	77023	00
CRUZ DESCOBERTA	PPL	22 45 S	44 44 W	77041	02
CRUZ DO AMARÁ	PPL	2 11 N	51 48 W	77016	01
CRUZ DO BENTO JOÃO	PPL	22 19 S	45 49 W	77033	01
CRUZ DO ESPÍRITO SANTO	PPL	7 08 S	35 06 W	77023	01
CRUZ DO MEIO	PPL	9 30 S	36 50 W	77027	02
CRUZ DO PALMANO SEE PALMANO	PPL	4 44 S	37 57 W	77023	00
CRUZ DOS ANJOS	PPL	18 56 S	39 22 W	77032	02
CRUZEIRINHO	PPL	6 17 S	39 46 W	77033	01
CRUZEIRO	PPL	3 27 N	41 12 W	77014	01
CRUZEIRO SEE ITAPESW	PPL	7 20 S	38 07 W	77033	00
CRUZEIRO	PPL	5 14 S	40 33 W	77013	01
CRUZEIRO	PPL	5 41 S	43 42 W	77013	02
CRUZEIRO	PPL	19 40 S	42 55 W	77033	01
CRUZEIRO	PPL	19 44 S	45 45 W	77033	01
CRUZEIRO	PPL	20 42 S	47 20 W	77041	02
CRUZEIRO	PPL	21 03 S	42 45 W	77033	01
CRUZEIRO	PPL	21 26 S	41 54 W	77035	02
CRUZEIRO	PPL	21 42 S	46 36 W	77033	02
CRUZEIRO	PPL	22 10 S	46 34 W	77041	01
CRUZEIRO	PPL	22 34 S	44 50 W	77041	03
CRUZEIRO	PPL	25 31 S	49 20 W	77042	01
CRUZEIRO SEE JOAÇABA	PPL	27 10 S	51 35 W	77043	00
CRUZEIRO	PPL	27 52 S	54 26 W	77044	01
CRUZEIRO SEE CRUZEIRO DO SUL	PPL	29 31 S	51 59 W	77044	00
CRUZEIRO BONDÃO	PPL	12 01 S	38 58 W	77032	02
CRUZEIRO BORDÃO SEE CRUZEIRO BONDÃO	PPL	12 01 S	38 58 W	77032	00
CRUZEIRO DA FORTALEZA	PPL	18 55 S	46 40 W	77033	01
CRUZEIRO DA PAZ	PPL	11 54 S	38 12 W	77032	01
CRUZEIRO DAS ARARAS SEE CRUZEIRO	PPL	5 14 S	60 33 W	77013	00
CRUZEIRO DA TAPERA D'AGUA LIMPA SEE ÁGUA LIMPA	PPL	19 21 S	54 42 W	77041	00
CRUZEIRO DO NORTE	PPL	23 34 S	51 55 W	77043	01
CRUZEIRO DO NORTE SEE CRUZEIRO DO OESTE	PPL	23 46 S	53 04 W	77042	00
CRUZEIRO DO OESTE	PPL	23 46 S	53 04 W	77042	01
CRUZEIRO DOS PEIXOTOS	PPL	18 42 S	48 22 W	77033	01
CRUZEIRO DO SUL	PPL	7 38 S	72 36 W	77012	01
CRUZEIRO DO SUL	PPL	8 35 S	36 16 W	77026	02
CRUZEIRO DO SUL SEE TARUIA	PPL	14 06 S	39 05 W	77032	00
CRUZEIRO DO SUL	PPL	22 56 S	52 09 W	77042	01
CRUZEIRO DO SUL SEE JOAÇABA	PPL	27 10 S	51 35 W	77043	00
CRUZEIRO DO SUL	PPL	29 31 S	51 59 W	77044	01
CRUZEIRO DO SUL, CACHOEIRA	FLLS	10 55 S	61 57 W	77011	01
CRUZEIRO DO VALE	PPL	8 16 S	72 45 W	77012	01
CRUZEIROS DOS PEIXOTOS SEE CRUZEIRO DOS PEIXOTOS	PPL	18 42 S	48 22 W	77033	00
CRUZES	PPL	8 39 S	36 07 W	77026	01
CRUZES	PPL	9 39 S	36 29 W	77027	02
CRUZES	PPL	21 32 S	52 32 W	77041	01
CRUZES, CACHOEIRA DAS	FLLS	15 05 S	52 31 W	77031	01
CRUZES, CACHOEIRA DAS	FLLS	20 55 S	46 07 W	77033	02
CRUZES, CORREDEIRA DAS	RPDS	19 20 S	57 43 W	77031	01
CRUZES, CÓRREGO DAS	STM	17 53 S	51 58 W	77052	01
CRUZES, RIBEIRÃO DAS	STM	20 29 S	51 59 W	77051	01
CRUZES, RIBEIRÃO DAS	STM	20 54 S	50 43 W	77041	01
CRUZES, RIBEIRÃO DAS	STM	21 51 S	48 20 W	77042	01
CRUZES, SERRA DAS	SRUR	9 39 S	36 27 W	77027	02
CRUZETA	PPL	6 29 S	36 47 W	77024	03
CRUZETA, AÇUDE	PSV	6 29 S	36 48 W	77024	01
CRUZILHA SEE CRUZÍLIA	PPL	21 50 S	44 48 W	77033	00
CRUZÍLIA	PPL	21 50 S	44 48 W	77033	01
CRUZÍLIA	PSTN	21 55 S	44 49 W	77033	01
CRUZINHA	PPL	28 16 S	52 57 W	77044	01
CRUZINHA, ILHA DA	ISL	13 14 S	38 58 W	77032	02
CRUZINHO, ILHA DA SEE CRUZINHA, ILHA DA	ISL	13 14 S	38 58 W	77032	00
CRUZ ISLAND SEE MUCURAMBIBA, ILHA	ISL	2 24 S	43 33 W	77021	00
CRUZ MACHADO	PPL	26 01 S	51 21 W	77042	01
CRUZ MUCHADO SEE CRUZ MACHADO	PPL	26 01 S	51 21 W	77042	00
CRUZ VELHA	PPL	20 55 S	57 10 W	77031	01

APPROVED FOR RELEASE: 2007/02/20: CIA-RDP01-00707R000200050005-7

APPROVED FOR RELEASE: 2007/02/20: CIA-RDP01-00707R000200050005-7

CRUZ VERA	BSTN	22 30 S	65 41 W	77093	01
CRYSTAES SEE GUAPUÃ	PPL	20 24 S	47 29 W	77041	00
CRYSTAES SEE CRISTAES	PPL	20 52 S	45 31 W	77039	00
CRYSTALINO, RIO SEE CRISTALINO, RIO	STM	9 41 S	55 59 W	77000	00
CRYSTALLINA SEE CRISTÁLIA	PPL	18 43 S	47 57 W	77043	00
CRYSTALLINA SEE CRISTALINA	PPL	16 45 S	47 36 W	77092	00
CTA ALEGRE SEE NOVEMBRO	PPL	5 42 S	42 19 W	77022	05
CUA, RIO SEE BALSAS, RIO DAS	STM	6 48 S	47 52 W	77252	00
CUÃ, SERRA DO	HLL	5 55 S	37 [illegible] W	77034	01
CUACARAPAU, SAUT SEE ACARAIOU, CACHOEIRA	FLLS	3 14 N	52 37 W	77000	00
CUACUA, IGARAPÉ	STM	3 33 N	60 25 W	77014	01
CUARIAÇU SEE GUAPIAÇU	PPL	20 45 S	49 15 W	77041	00
CUAQUICUARA, SALTO SEE QUAQUICUARA, SALTO	FLLS	0 12 N	56 04 W	77035	00
CUARACAYAU, SAUT SEE ACARAIOU, CACHOEIRA	FLLS	3 14 N	52 [illegible] W	77000	00
CUAREIM, RIO SEE QUARAÍ, RIO	STM	30 12 S	57 36 W	77000	00
CUAREIN, RIO SEE QUARAÍ, RIO	STM	30 12 S	57 36 W	77000	00
CUARI, IGARAPÉ SEE QUIARI, RIO	STM	1 22 N	49 40 W	77033	00
CUATÁ GRANDE, CACHOEIRA DO SEE QUATÁ GRANDE, CACHOEIRA	FLLS	4 30 S	56 35 W	77015	00
CUATAYANI, RIO SEE QUATARI, IGARAPÉ	STM	2 40 N	52 22 W	77018	00
CUATRO HERMANOS, MORRO DE SEE QUATRO IRMÃOS, CÉRRO	HLL	26 16 S	52 09 W	77010	00
CUBANGO, CÓRREGO	STM	15 43 S	46 58 W	77043	01
CUBAS	PPL	18 35 S	43 40 W	77033	02
CUBAS		19 19 S	42 46 W	77043	01
CUBAS, SERRA DOS	RDGE	22 36 S	46 05 W	77193	02
CUBATA, IGARAPÉ	STM	3 24 N	61 29 W	77014	01
CUBATÃO	PPL	23 53 S	46 25 W	77041	01
CUBATÃO	PPL	24 56 S	47 48 W	77041	00
CUBATÃO	PPL	28 13 S	48 52 W	77047	01
CUBATÃO, CACHOEIRA DO	FLLS	21 41 S	45 43 W	77043	01
CUBATÃO, CÓRREGO	STM	15 17 S	47 07 W	77043	01
CUBATÃO, MAR DO	CHNM	25 00 S	47 57 W	77041	00
CUBATÃO, RIBEIRÃO	STM	23 14 S	46 52 W	77039	02
CUBATÃO, RIBEIRÃO SEE BARRA MANSA, RIBEIRÃO	STM	22 21 S	44 37 W	77041	00
CUBATÃO, RIO	STM	23 27 S	47 23 W	77042	01
CUBATÃO, RIO	STM	23 53 S	46 25 W	77041	02
CUBATÃO, RIO	STM	24 12 S	48 45 W	77048	01
CUBATÃO, RIO DO	STM	22 41 S	45 42 W	77033	02
CUBATÃO, SERRA DO	MT	22 28 S	46 15 W	77033	01
CUBATÃO, SERRA DO	MTS	25 43 S	48 48 W	77042	01
CUBATÃO, SERRA DO	SCRO	27 59 S	48 28 W	77041	02
CUBATÃO, SERRA DO	VPLD	15 30 S	50 25 W	77092	01
CUBATÃOZINHO, RIO	STM	25 52 S	48 43 W	77042	01
CUBATÉ, RIO	STM	0 30 N	67 24 W	77019	01
CUBI FI	PPL	6 51 S	36 21 W	77025	01
CUBÍCULO	PPL	28 34 S	48 04 W	77048	01
CUBIO, IGARAPÉ	STM	4 13 S	73 19 W	77017	01
CUBURY, RIO SEE CABURÁ, RIO	STM	6 27 S	57 21 W	77015	03
CUC, RIO	STM	1 22 N	59 33 W	77016	01
CUCAIA SEE CACAIA	PPL	1 24 S	48 07 W	77019	02
CUÇARI, RIO	STM	2 25 S	54 00 W	77019	01
CUCAÚ SEE COCAÚ	PPL	8 39 S	35 10 W	77026	00
CUCHUCHA, IGARAPÉ	STM	9 29 S	70 02 W	77012	01
CUCSS, RIO SEE MORRO BRANCO, CÓRREGO	STM	16 39 N	58 29 W	77000	00
CUCUÉ	PPL	1 [illegible] N	66 50 W	77013	01
CUCUY SEE CUCUÉ	PPL	1 12 N	64 50 W	77013	01
CUÉ	PPL	22 46 S	44 19 W	77041	00
CUE, RIO SEE CUC, RIO	STM	1 22 N	59 33 W	77016	00
CUEIRA	PPL	23 34 S	38 53 W	77092	02
CUEMBEBERI, RIO SEE GUAIMBÉ-PIRIÚ, RIO	STM	22 55 S	55 03 W	77091	00
CUEMBEPIRI, RIO SEE GUAIMBÉ-PIRIÚ, RIO	STM	22 55 S	55 03 W	77091	00
CUEQUE, IGARAPÉ	STM	3 40 N	63 22 W	77014	01
CUERA, ILHA	ISL	3 20 S	64 47 W	77013	01
CUIA, CÓRREGO	STM	19 23 S	49 05 W	77043	02
CUIA, FURO	STM	3 35 S	61 35 W	77013	01
CUIA, SERRA	HLL	0 04 S	53 56 W	77015	01

APPROVED FOR RELEASE: 2007/02/20: CIA-RDP01-00707R000200050005-7

APPROVED FOR RELEASE: 2007/02/20: CIA-RDP01-00707R000200050005-7

CUIA, SERRA DA	SPUR	4 48 S	33 45 W	77029	01	CUIEIRAS, RIO	STM	0 27 N	62 49 W	77013	01				
CUIABÁ	PPL	2 32 S	56 29 W	77012	01	CUIEIRAS, RIO	STM	0 31 N	63 29 W	77013	01				
CUIABÁ	PPL	9 42 S	37 46 W	77091	02	CUIEIRAS, RIO	STM	2 53 S	61 31 W	77013	01				
CUIABÁ	PPL	15 35 S	56 05 W	77091	01	CUIEIRAS, RIO SEE CUIEIRAS, RIO	STM	0 27 N	62 49 W	77013	00				
CUIABA	PPL	19 29 S	43 49 W	77097	01	CUIEIRAS, RIO SEE CUIEIRAS, RIO	STM	2 55 S	60 53 W	77013	00				
CUIABÁ SEE MESTRE CAETANO	PPL	13 51 S	43 44 W	77094	00	CUIETÉ, RIBEIRÃO	STM	18 30 S	43 00 W	77037	01				
CUIABÁ SEE CUIABÁ PAULISTA	PPL	22 18 S	52 04 W	77041	00	CUIETÉ, RIO SEE CUITÉ, RIO	STM	18 45 S	43 31 W	77033	00				
CUIABA, CÓRREGO SEE CUIABÁ, RIBEIRÃO	STM	22 31 S	52 10 W	77041	00	CUIGARANA	PPL	7 47 S	47 35 W	77035	01				
CUIABA, RIBEIRÃO	STM	22 31 S	52 10 W	77041	01	CUIGARANA, RIO	STM	0 42 S	47 37 W	77035	01				
CUIABÁ, RIO SEE CUIABÁ DA LARGA, RIO	STM	16 21 S	55 29 W	77091	02	CUIGNI, IGARAPÉ	STM	1 41 S	68 22 W	77013	01				
CUIABÁ, RIO	STM	17 05 S	56 36 W	77043	01	CUIPEUA	PPL	1 53 S	54 51 W	77015	01				
CUIABÁ DA LARGA	PPL	16 21 S	55 21 W	77042	01	CUIPIRANGA	PPL	4 49 S	37 27 W	77073	01				
CUIABÁ DA LARGA, RIO	STM	16 21 S	55 29 W	77091	01	CUITAUANÁ, RIO SEE QUITAUANÁ, RIO	STM	2 27 N	60 50 W	77014	00				
CUIABÁ DE LARGA SEE CUIABÁ DA LARGA	PPL	16 21 S	55 21 W	77042	00	CUITAUAUI, RIO SEE QUITAUAU, RIO	STM	2 27 N	60 50 W	77014	00				
CUIABÁ DO MORRO, RIO	STM	16 21 S	55 29 W	77091	01	CUITAUAÚ, RIO SEE QUITAUAÚ, RIO	STM	2 27 N	60 50 W	75014	00				
CUIABÁ-MIRIM, RIO	STM	16 30 S	55 50 W	77043	01	CUITÉ	PPL	6 45 S	42 45 W	77032	01				
CUIABANO, CÓRREGO	STM	18 48 S	52 12 W	77042	01	CUITÉ	PPL	6 25 S	35 18 W	77024	01				
CUIABÁ PAULISTA	PPL	22 18 S	52 04 W	77041	01	CUITÉ	PPL	6 29 S	36 07 W	77023	01				
CUIABARENHO SEE VAQUEJADOR	PPL	14 23 S	55 37 W	77041	00	CUITÉ SEE CUITEGI	PPL	6 54 S	35 32 W	77025	00				
CUIABAZINHO, RIBEIRÃO SEE CUIABÁZINHO, RIO	STM	14 20 S	55 48 W	77041	00	CUITÉ SEE CONCEIÇÃO DO CUITÉ	PPL	13 33 S	39 16 W	77032	00				
CUIABÁZINHO, RIO	STM	14 29 S	55 48 W	77043	00	CUITÉ SEE BARRA DO CUIETÉ	PPL	17 05 S	41 33 W	77019	00				
CUIANAZI, ILHA	ISL	0 53 N	67 13 W	77013	01	CUITÉ, RIACHO DO	STM	9 34 S	42 52 W	77022	01				
CUIAPOCU, SERRA	HLL	0 25 S	55 42 W	77015	01	CUITÉ, RIO	STM	19 04 S	41 31 W	77134	01				
CUIARI	PPL	0 13 N	67 26 W	77013	01	CUITÉ, SERRA DO	HLL	9 24 S	36 15 W	77010	01				
CUIARI	PPL	1 30 N	68 21 W	77013	01	CUITEGI	PPL	6 54 S	35 32 W	77025	01				
CUIARI, RIO SEE CUIARI, RIO	STM	1 22 N	69 40 W	77033	00	CUITEJE SEE CUITEGI	PPL	6 54 S	35 32 W	77025	00				
CUIARI, RIO (BRAZIL) RIO CUIARÍ (COLOMBIA)	STM	1 30 N	68 13 W	77030	01	CUITELOS	PPL	22 07 S	47 06 W	77041	01				
CUIARY SEE CUIARI	PPL	0 13 N	67 26 W	77013	00	CUIUCUIRÚ, CACHOEIRA	FLLS	5 52 S	56 57 W	77015	01				
CUIARY, RIO SEE CUIARI, RIO	STM	1 30 N	68 21 W	77040	00	CUIUCUIRÚ, CACHOEIRA SEE CUIUCUIRÚ, CACHOEIRA	FLLS	5 52 S	56 57 W	77015	00				
CUICA, PONTA DA	PT	30 22 S	51 21 W	77046	01	CUIUNI, RIO	STM	0 40 S	63 07 W	77013	01				
CUICUIUÚ, CACHOEIRA DOS	FLLS	3 45 N	60 26 W	77014	01	CUIUPI, CACHOEIRA	FLLS	0 04 N	53 21 W	77010	01				
CUIDOBÁ, SERRA DO	HLS	14 15 S	44 03 W	77041	01	CUIUUBA, FURO DO	CHNS	1 59 S	52 06 W	77015	01				
CUIEIRAS, IGARAPÉ	STM	1 50 N	54 56 W	77035	01	CUIUUBA, ILHA	ISL	1 54 S	52 02 W	77015	01				
						CUIUUBA	PPL	0 58 S	54 01 W	77011	01				
						CUIUUBA	PPL	9 22 S	43 47 W	77011	00				
						CUIUUBA	PPL	9 27 S	42 38 W	77011	01				

APPROVED FOR RELEASE: 2007/02/20: CIA-RDP01-00707R000200050005-7

APPROVED FOR RELEASE: 2007/02/20: CIA-RDP01-00707R000200050005-7

CUJUBIM, CACHOEIRA	FLLS	1 47 N	62 21 W	77014	01
CUJUBIM, CACHOEIRA	FLLS	9 10 S	61 55 W	77011	01
CUJUBIM, CACHOEIRA	FLLS	9 27 S	61 43 W	77012	01
CUJUBIM, CACHOEIRA	FLLS	11 01 S	61 58 W	77011	01
CUJUBIM, CERRO	HILL	9 15 N	68 00 W	77013	01
CUJUBIM, IGARAPÉ	STM	6 57 S	69 50 W	77015	01
CUJUBIM, IGARAPÉ	STM	7 24 S	71 12 W	77013	01
CUJUBIM, IGARAPÉ	STM	7 44 S	73 22 W	77012	01
CUJUBIM, IGARAPÉ	STM	10 16 S	62 52 W	77013	01
CUJUBINA SEE CUJUBIM	PPL	4 27 S	62 38 W	77011	00
CUJUBIMS, CACHOEIRA SEE CAJUBIM, CACHOEIRA DO	FLLS	8 25 S	59 33 W	77013	00
CUJUBINS, CACHOEIRA DOS SEE CAJUBENS, CACHOEIRA DOS	FLLS	11 39 S	63 44 W	77013	00
CUJUBINS, ILHA DOS SEE CAJUBENS, ILHA	ISL	4 14 S	59 45 W	77015	03
CUJUIM SEE CUJUIM	PPL	1 45 S	69 26 W	77013	00
CUJUIM	PPL	1 45 S	69 26 W	77013	01
CULARE, RIO SEE CULARI, RIO	STM	1 27 N	53 42 W	77016	00
CULARI, RIO	STM	1 27 N	53 42 W	77016	01
CULENE, RIO SEE CULUENE, RIO	STM	11 56 S	53 33 W	77051	00
CULESEU, RIO SEE CULISEU, RIO	STM	12 14 S	53 17 W	77051	00
CULIATAS, ILHA SEE CUTIATAS, ILHA	ISL	23 02 S	44 07 W	77035	00
CULISEU, RIO	STM	12 14 S	53 17 W	77056	04
CULISEUS, RIO SEE CULISEU, RIO	STM	12 14 S	53 17 W	77051	00
CULUENE, RIO	STM	11 56 S	53 33 W	77052	01
CULUENE, RIO	STM	12 56 S	52 51 W	77051	01
CULUIM SEE CUJUIM	PPL	1 45 S	69 26 W	77013	00
CULUENE, RIO SEE CULISENE, RIO	STM	11 56 S	53 33 W	77051	00
CULUVENA	PPL	4 06 S	55 50 W	77019	01
CUMÃ	PPL	2 57 S	44 36 W	77021	01
CUMÃ, BAÍA DO	BAY	2 12 S	44 35 W	77021	01
CUMÃ, IGARAPÉ	STM	0 07 N	67 55 W	77013	01
CUMÃ, IGARAPÉ	STM	1 31 N	68 43 W	77015	01
CUMÃ, ILHA	ISL	0 07 N	67 55 W	77013	01
CUMAIAPONA, CACHOEIRA	FLLS	3 34 N	62 05 W	77014	01
CUMAIAPONS, CACHOEIRA SEE CUMAIAPONA, CACHOEIRA	FLLS	3 14 N	62 05 W	77014	00
CUMALAUÁ, CACHOEIRA (BRAZIL) & SAUT JOUMALOUA (FRENCH GUIANA)	FLLS	2 34 N	52 32 W	77000	01
CUMÃS, BAÍA DE SEE CUMÃ, BAÍA DE	BAY	2 12 S	44 35 W	77021	00
CUMANATI, SERRA DO	SPUR	9 06 S	57 03 W	77026	01
CUMARI, LAGO	LK	1 41 S	65 50 W	77013	01
CUMARI	PPL	18 16 S	48 11 W	77042	01
CUMARU	PPL	0 37 S	63 21 W	77013	01
CUMARU	PPL	1 07 S	62 44 W	77011	01
CUMARU	PPL	1 43 S	67 49 W	77015	01
CUMARU	PPL	2 54 N	60 54 W	77014	01
CUMARU	PPL	4 16 S	57 03 W	77015	01
CUMARU	PPL	8 50 S	35 42 W	77026	01
CUMARU, CACHOEIRA	FLLS	0 28 S	52 38 W	77000	01
CUMARU, CACHOEIRA	FLLS	1 03 S	55 33 W	77015	01
CUMARU, CACHOEIRA DO	FLLS	0 42 S	57 57 W	77015	01
CUMARU, IGARAPÉ	STM	0 24 N	64 00 W	77017	01
CUMARU, IGARAPÉ	STM	1 07 N	63 40 W	77014	01
CUMARU, ILHA DO	ISL	0 43 S	47 27 W	77015	01
CUMARY SEE CUMARI	PPL	18 16 S	48 11 W	77042	00
CUMATEÚBA, LAGO	LK	2 17 S	58 57 W	77013	01
CUMATI, CACHOEIRA	FLLS	1 18 N	67 15 W	77013	01
CUMBARI, CÓRREGO SEE COELHO, CÓRREGO DO	STM	18 20 S	39 50 W	77000	00
CUMBARU	PPL	15 31 S	54 56 W	77051	01
CUMBARU	PPL	15 57 S	56 17 W	77051	01
CUMBAÚBA	PPL	5 46 S	45 23 W	77032	02
CUMBAÚBAS SEE CUMBAÚBA	PPL	8 44 S	45 23 W	77032	00
CUMBE	PPL	4 29 S	37 45 W	77025	03
CUMBE	PPL	7 50 S	41 59 W	77027	03
CUMBE	PPL	10 21 S	37 14 W	77031	01
CUMBE SEE EUCLIDES DA CUNHA	PPL	10 31 S	39 01 W	77032	00
CUMBE, RIACHO	STMI	5 36 S	37 42 W	77024	01
CUMBE, RIACHO	STMI	6 15 S	38 09 W	77024	02
CUMBE, RIACHO DO	STMI	5 04 S	41 13 W	77022	01
CUMBUCO, RIACHO	STMI	9 20 S	37 36 W	77027	01
CUMERÉ, CACHOEIRA	FLLS	0 27 N	54 05 W	77015	01
CUMIEIRA, SERRA DA	HILLS	19 29 S	42 44 W	77033	01
CUMINA, RIO SEE MARU DE OESTE, RIO	STM	1 30 S	56 00 W	77015	00

APPROVED FOR RELEASE: 2007/02/20: CIA-RDP01-00707R000200050005-7

APPROVED FOR RELEASE: 2007/02/20: CIA-RDP01-00707R000200050005-7

CUMINÃ, RIO SEE CUMINAPANEMA, RIO	STM	1 09 S	54 54 W	77015	00
CUMINÃ-MIRI, RIO	STM	1 18 S	55 55 W	77015	01
CUMINA-MIRIM, RIO SEE CUMINÃ-MIRI, RIO	STM	1 18 S	55 55 W	77015	00
CUMINAPANEMA, RIO	STM	1 09 S	54 54 W	77015	01
CUMIRANGA SEE CAMIRANGA	PPL	1 48 S	46 17 W	77015	00
CUMITAI, RIO SEE CUMITAÚ, RIO	STM	11 17 S	62 48 W	77011	00
CUMITAÚ, RIO	STM	11 17 S	62 48 W	77011	01
CUMITIPANO, RIO	STM	11 17 S	63 23 W	77011	01
CUMI TUCÉ, IGARAPÉ SEE CUMI TUQUÉ, IGARAPÉ	STM	10 51 S	62 58 W	77011	00
CUMI TUQUÉ, IGARAPÉ	STM	10 51 S	62 58 W	77011	01
CUMUNIRU, IGARAPÉ	STM	2 59 N	52 21 W	77016	01
CUMURUXATIBA	PPL	17 06 S	39 11 W	77012	01
CUMURUXATIBA, PORTA	PT	17 06 S	39 11 W	77012	01
CUMURURÚ, SERRA SEE CARAPARU, SERRA	MT	4 30 N	60 28 W	77014	00
CUNAINÉ, IGARAPÉ	STM	3 26 N	62 07 W	77016	01
CUNANI	PPL	2 52 N	51 06 W	77016	01
CUNANI, RIO	STM	2 48 N	50 56 W	77016	01
CUNANY SEE CUNANI	PPL	2 52 N	51 06 W	77016	00
CUNANY, MONTE DO SEE MAIÉ, MONTE	UPLD	2 48 N	50 54 W	77016	00
CUNANY, RIO SEE CUNANI, RIO	STM	2 48 N	50 56 W	77016	00
CUNAUARU, RIO	STM	3 10 S	63 01 W	77013	01
CUNCAS	PPL	7 06 S	39 44 W	77023	01
CUNCAS, RIACHO	STMI	7 04 S	38 48 W	77023	01
CUNEET, IGARAPÉ	STM	1 07 N	67 14 W	77019	01
CUNHA	PPL	8 07 S	36 32 W	77026	02
CUNHA SEE CUNHAS	PPL	20 20 S	42 58 W	77033	00
CUNHA	PPL	23 05 S	44 58 W	77041	01
CUNHA SEE CUNHA PORÃ	PPL	26 54 S	53 09 W	77043	00
CUNHÃ, ILHA	ISL	0 24 N	68 55 W	77013	01
CUNHÃ, LAGOA	LK	8 09 S	63 19 W	77011	01
CUNHA, RIBEIRÃO DA	STM	16 32 S	49 21 W	77042	02
CUNHA, SERRA DO	MCL	18 45 S	40 36 W	77036	01
CUNHA GOMES, RIO	STM	4 05 N	61 47 W	77014	01
CUNHAIS, RIBEIRÃO DOS	STM	20 54 S	45 27 W	77033	01
CUNHÃNATI, RIO	STMI	4 36 S	39 55 W	77023	01

CUNHAMBEBA GRANDE, ILHA SEE CUNHAMBEBE, ILHA	ISL	22 58 S	44 26 W	77035	00
CUNHAMBEBE	PPL	23 00 S	44 20 W	77035	01
CUNHAMBEBE, ILHA	ISL	22 58 S	44 26 W	77035	02
CUNHAMPORANGA SEE CUNHAPORANGA	PPL	24 43 S	49 48 W	77042	00
CUNHAMPOTI, RIACHO	STMI	6 10 S	39 03 W	77023	02
CUNHAN, LAGO SEE CUNHÃ, LAGOA	LK	8 09 S	63 19 W	77011	02
CUNHANGI	PPL	13 08 S	39 09 W	77032	01
CUNHANJI SEE CUNHANGI	PPL	13 08 S	39 09 W	77032	00
CUNHA PORÃ	PPL	26 54 S	53 09 W	77043	01
CUNHAPORANGA	PPL	24 43 S	49 48 W	77042	01
CUNHÃ POTI, RIACHO SEE CUNHAMPOTI, RIACHO	STMI	6 10 S	39 03 W	77023	00
CUNHAS	PPL	20 20 S	42 58 W	77033	02
CUNHÃS, RIBEIRÃO DAS SEE CUNHÃS, RIO DAS	STM	7 50 S	49 10 W	77052	00
CUNHÃS, RIBEIRÃO DOS SEE SALTO, RIBEIRÃO DO	STM	16 00 S	39 55 W	77033	00
CUNHAS, RIO DAS SEE SALTO, RIBEIRÃO DO	STM	16 00 S	39 55 W	77000	00
CUNHÃS, RIO DAS	STM	7 50 S	49 10 W	77052	01
CUNHAS, SERRA DOS SEE ARARÁ, SERRA DA	MT	3 46 S	38 47 W	77023	00
CUNHAÚ, BARRA DO	ENTR	6 19 S	35 02 W	77024	01
CUNHAÚ, RIO	STM	6 19 S	35 02 W	77024	01
CUNHAÚ, SERRA	SPUR	6 24 S	36 03 W	77024	02
CUNHA VILAR, RIO	STM	1 48 N	63 39 W	77013	01
CUNHÃÃ, IGARAPÉ	STM	5 46 S	64 36 W	77013	01
CUNHÃJÁ, RIO SEE SARIÃ, RIO	STM	6 26 S	65 45 W	77023	00
CUNHAJAN, IGARAPÉ SEE CUNHÃÃ, IGARAPÉ	STM	5 46 S	64 36 W	77013	00
CUNHAJUCA	PPL	9 05 S	68 07 W	77013	01
CUNIÃ, IGARAPÉ	STM	8 10 S	63 21 W	77011	01
CUNUNAN SEE CANUMÃ	PPL	6 08 S	60 10 W	77013	00
CUPANARI, IGARAPÉ SEE CAPANARI, IGARAPÉ	STM	0 24 S	68 05 W	77013	00
CUPACOA SEE SERRA DA PAZ	PPL	6 41 S	35 26 W	77025	00
CUPARAQUE	PPL	28 58 S	61 06 W	77013	01
CUPARI, RIO	STM	3 41 S	55 25 W	77015	01

APPROVED FOR RELEASE: 2007/02/20: CIA-RDP01-00707R000200050005-7

APPROVED FOR RELEASE: 2007/02/20: CIA-RDP01-00707R000200050005-7

CUPARIPIRUNA, RIO	STM	4 07 S	54 50 W	77015	01
CUPARITINGA, RIO	STM	4 07 S	54 50 W	77015	01
CUPATANA SEE COPATANA					
CUPE	PPL	2 49 S	47 24 W	77013	02
CUPÊ SEE BARRA DE SANTO ANTÔNIO	PPL	9 28 S	34 59 W	77026	01
	PPL	9 24 S	35 53 W	77027	00
CUPÊ, PONTA DE SEE CUPE, PONTAL DE	PT	9 27 S	34 59 W	77026	00
CUPE, PONTAL DE	PT	9 27 S	34 58 W	77026	00
CUPI, CERRO (BRAZIL) SIERRA CUPY (VENEZUELA)	MT	7 48 N	66 08 W	77000	01
CUPIL, CÓRREGO DO SEE CUPIM, CÓRREGO	STM	16 01 S	55 32 W	77051	00
CUPIL, RIO	STM	22 44 S	42 11 W	77035	01
CUPIA SEE SUPIÁ	PPL	6 55 S	62 38 W	77015	00
CUPIANÃ, LAGO	LK	2 28 S	65 51 W	77015	01
CUPIÇARA	PPL	7 29 S	34 47 W	77025	01
CUPIDO	PPL	16 06 S	43 08 W	77034	01
CUPIDO, CÓRREGO SEE CUPIDO, RIO	STM	19 03 S	39 57 W	77034	00
CUPIDO, ISARAPÉ DO	STM	7 42 S	58 17 W	77013	01
CUPIDO, ILHA DO	ISL	7 42 S	58 12 W	77012	01
CUPIDO, LAGOA DO	LK	20 24 S	38 57 W	77034	01
CUPIDO, RIO	STM	19 03 S	39 57 W	77034	01
CUPIDÓ	PPL	2 30 S	49 37 W	77015	01
CUPIJÓ, ISARAPÉ	STM	2 53 S	47 44 W	77014	01
CUPIJÓ, RIO	STM	3 24 S	48 45 W	77015	01
CUPIJÓ, RIO	STM	3 45 S	49 33 W	77015	01
CUPIJÓ-MIRIM, RIO	STM	3 56 S	49 47 W	77014	01
CUPIM	PPL	6 34 S	55 52 W	77031	01
CUPIM	PPL	3 42 S	37 37 W	77041	02
CUPIM	PPL	16 16 S	56 55 W	77031	01
CUPIM	PPL	25 48 S	41 24 W	77015	01
CUPIM, BAÍA DO SEE CUPIM, BAÍA DO	BAY	1 35 S	44 53 W	77032	00
CUPIM, PREJO DO SEE CUPIM, CÓRREGO DO	STM	11 10 S	47 02 W	77042	00
CUPIM, CACHOEIRA DO	STM	15 14 S	56 49 W	77041	01
CUPIM, CACHOEIRA DO	FLLS	4 06 S	53 23 W	77015	01
CUPIM, CACHOEIRA DO	FLLS	7 45 S	52 48 W	77015	01
CUPIM, CÓRREGO	STM	16 01 S	55 32 W	77041	01
CUPIM, CÓRREGO DO	STM	11 10 S	47 02 W	77042	01
CUPIM, ISARAPÉ	STM	7 52 S	52 52 W	77015	01
CUPIM AÇU, PONTA DO	PT	3 53 S	32 27 W	77028	02
CUPIM ASSÚ, PONTA SEE CUPIM AÇU, PONTA DO	PT	3 53 S	32 27 W	77028	00
CUPINS	PPL	4 24 S	42 38 W	77032	01
CUPINS	PPL	12 42 S	44 41 W	77032	01
CUPINS	PPL	10 51 S	41 54 W	77041	01
CUPIRA	PPL	8 37 S	35 57 W	77026	01
CUPIRA	PPL	9 04 S	36 33 W	77026	02
CUPIRA SEE SUCUBIRA	PPL	9 29 S	37 17 W	77027	00
CUPIRANGA, ISARAPÉ	STM	7 54 S	47 02 W	77013	01
CUPISSARA SEE CUPIÇARA	PPL	7 29 S	34 57 W	77015	00
CUPISSUARA, RIO	STMI	7 29 S	34 59 W	77026	01
CUPITÍ, SERRA DO	UPLD	8 53 S	37 21 W	77026	01
CUPIXAUA, IGARAPÉ	STM	1 33 S	67 02 W	77015	01
CUPIXI	PPL	1 48 N	67 47 W	77016	01
CUPIXI, RIO	STM	0 39 N	51 47 W	77026	01
CUPUAÍ, LAGO	LK	5 54 S	67 19 W	77013	01
CUQUBA	PPL	17 58 S	38 36 W	77032	01
CURA, SIERRA SEE CUPI, CERRO	MT	0 48 N	66 08 W	77000	00
CURAÇÁ SEE CUPIRA	PPL	8 37 S	35 57 W	77026	00
CURAÇÉ	PPL	8 59 S	39 54 W	77042	01
CURAÇÁ, RIO	STMI	9 52 S	39 59 W	77032	01
CURAÇATUBA, ILHA	ISL	2 37 S	67 28 W	77013	01
CURACI, FURO DO	CHNL	2 46 S	54 43 W	77013	01
CURA-CUPÉ, FURO	STM	5 58 S	44 17 W	77013	01
CURACY PARANÁ, RIO SEE CORACI PARANÁ, RIO	STM	2 28 S	44 26 W	77015	00
CURADOR SEE PRESIDENTE CASTRO	PPL	5 15 S	44 30 W	77021	00
CURAJÁ SEE MURAJÁ	PPL	0 47 S	47 57 W	77015	00
CURAL ISLANDS SEE CORAIS, ILHAS	ISLS	25 44 S	48 23 W	77042	00
CURAPAITY SEE CURUPAITY	PPL	5 41 S	63 15 W	77013	00
CURAPI, RIO	STM	1 25 N	53 49 W	77016	01
CURAPIRA, SIERRA SEE CURUPIRA, SERRA	MOSE	1 24 N	64 30 W	77041	00
CURATI	PPL	2 31 N	60 52 W	77014	01
CURATIS	PPL	4 55 S	40 16 W	77023	01
CURATO DO SANTA CATARINA	PPL	22 57 S	41 48 W	77035	02

APPROVED FOR RELEASE: 2007/02/20: CIA-RDP01-00707R000200050005-7

APPROVED FOR RELEASE: 2007/02/20: CIA-RDP01-00707R000200050005-7

CURIAÚVA, RIO SEE PARU, RIO	STM	1 49	S	57 15	W	77015	00	CURIMATÃ, SEE CURIMATAÍ	RSTM	18 01	S	44 14	W	77019	00
CURIMATÃ, RIO	STM	4 23	S	57 19	W	77040	01	CURIMATA	PPL	4 49	S	60 46	W	77019	00
CURIMATÃ, RIO	STM	0 20	S	58 49	W	77013	01	CURIMATA	PPL	7 16	S	40 50	W	77022	01
CURÍ	PPL	21 25	S	56 25	W	77001	01	CURIMATÁ	PPL	10 02	S	44 17	W	77022	01
CURICACHÉ, RIO SEE CURUCACHÉ, RIO	STM	6 20	S	55 45	W	77013	00	CURIMATÁ, IGARAPÉ	STM	2 46	S	60 16	W	77014	01
CURIEIRAMA, CACHOEIRA	FLLS	0 45	N	56 07	W	77015	01	CURIMATÃ, IGARAPÉ	STM	4 34	S	49 37	W	77019	01
CURIEMA SEE CORIEMAS	PPL	7 01	S	57 58	W	77025	00	CURIMATÃ, ILHA DO SEE CURIMÃ, ILHA DO	ISL	14 47	S	45 34	W	77019	00
CURIEMA, AÇUDE SEE CORIEMAS, AÇUDE	RSV	7 04	S	37 55	W	77025	00	CURIMATÁ, LAGO	LK	2 00	S	66 21	W	77019	01
CURIEMAÍ, CACHOEIRA	FLLS	0 06	S	63 07	W	77013	01	CURIMATÁ, LAGO	LK	4 49	S	60 49	W	77019	01
CURIEVITÉ, RIO SEE CURUCUCHÉ, RIO	STM	8 20	S	65 40	W	77019	00	CURIMATÁ, RIACHO	STMI	7 21	S	40 53	W	77022	02
CURIEUACA, RIO	STM	4 24	N	59 44	W	77016	01								
CURÍ	RSTP	1 25	S	47 56	W	77015	01	CURIMATÁ, RIO	STM	7 07	S	44 27	W	77021	01
CURIA, RIO	STM	2 17	S	44 56	W	77019	01	CURIMATÁ, RIO	STM	9 43	S	44 36	W	77022	01
CURIA, RIO SEE CURUCA, RIO	STMI	2 50	S	40 37	W	77023	00	CURIMATAÚ, RIO SEE CURIMATAÚ, RIO	STM	6 21	S	35 03	W	77000	00
CURIAÇAMARA, LAGOA	LK	1 39	S	48 17	W	77015	01	CURIMATAÍ	PPL	17 31	S	43 59	W	77013	01
								CURIMATAÉ	RSTM	18 02	S	44 16	W	77033	02
CURIAMÃ, RIO SEE CURIAUÁ, RIO	STM	1 51	S	61 14	W	77013	00								
CURIARÍ, RIO SEE CORIARÍ, RIO	STM	1 28	S	52 04	W	77015	00	CURIMATAÍ, RIBEIRÃO SEE CURIMATAÍ, RIO	STM	18 11	S	44 23	W	77033	00
CURIBINGO	PPL	18 10	S	40 39	W	77049	02	CURIMATAÍ, RIO	STM	18 33	S	44 23	W	77033	01
CURICI	PPL	7 09	N	51 04	W	77016	01	CURIMATÉ, RIO	STMI	12 30	S	39 08	W	77032	01
CURIAÚ, ILHA	ISL	1 57	S	61 19	W	77017	01	CURIMATÃ, RIO SEE CURIMATÁ, RIO	STM	9 53	S	44 36	W	77022	00
								CURIMATAÚ SEE BELÉM	PPL	6 43	S	35 30	W	77025	00
CURIAÚ, RIO	STM	1 12	N	57 01	W	77015	01								
CURIAÚ, RI SEE CURIAUÁ, RIO	STM	1 51	S	61 14	W	77019	00	CURIMITAÚ	PPL	7 13	S	35 18	W	77025	01
CURICA, IGARAPÉ	STM	4 51	S	62 49	W	77011	01	CURIMATAÚ, RIO	STM	6 21	S	35 03	W	77000	01
CURICACA	PPL	7 43	S	48 09	W	77042	01	CURIMAÚ, ILHA	ISL	0 03	S	61 47	W	77014	01
CURICACA, LAGOA	LK	15 54	S	57 42	W	77041	01	CURIMAÚ, LAGO	LK	0 05	S	62 50	W	77014	01
								CURIMITÁ, IGARAPÉ SEE CURIMATÃ, IGARAPÉ	STM	4 54	S	65 37	W	77013	00
CURICACAS, RIO	STM	4 07	S	66 19	W	77042	03								
CURICHA	PPL	1 56	N	56 55	W	77015	01								
CURICURIARI, RIO SEE CURICURIARU, RIO	STM	1 14	S	66 48	W	77013	00	CURINHÁ, RIO SEE SANTA ROSA, RIO	STM	9 26	S	70 30	W	77040	00
CURICURIARI, RIO	STM	1 14	S	66 48	W	77013	01	CURINHÉM SEE CURINHÉW	PPL	7 08	S	35 27	W	77015	00
CURICURIARI, SERRA	MT	0 22	S	66 50	W	77013	01	CURINICTO, RIO SEE KERINIUTU, RIO	STM	2 10	N	62 59	W	77000	00
CURICURIARU, RIO SEE CURICURIARI, RIO	STM	0 14	S	66 48	W	77013	00	CURIPARÉ SEE CARIPARÉ	PPL	11 51	S	45 14	W	77032	00
CURICURIARU, RIO	STM	0 14	S	66 48	W	77013	01	CURIPI SEE ALDEIA CURIPI	PPL	3 43	S	51 41	W	77016	00
CURIEUNA, ILHA	ISL	1 55	S	61 16	W	77013	01								
CURIEUNA, RIO SEE CURIEUNA, RIO	STM	0 51	N	50 17	W	77016	00	CURIPI, RIO SEE CARIPI, RIO	STM	9 56	N	51 27	W	77015	00
CURIENA	PPL	2 11	S	49 28	W	77015	01	CURIPARANCA, RIBEIRÃO SEE CURITIBANOS, RIBEIRÃO	STM	22 54	S	46 33	W	77041	00
CURIEWÉ SEE CARIEWÉ	PPL	4 51	S	55 20	W	77026	00	CURITE	PPL	4 56	S	55 40	W	77015	01
CURIMÃ, ILHA DO	ISL	14 47	S	45 34	W	77033	01	CURITIBA	PPL	25 25	S	49 15	W	77042	02
CURIMANÃ, LAGO SEE CURIMAÚ, LAGO	LK	1 04	S	61 50	W	77014	00								

APPROVED FOR RELEASE: 2007/02/20: CIA-RDP01-00707R000200050005-7

APPROVED FOR RELEASE: 2007/02/20: CIA-RDP01-00707R000200050005-7

CURITIBA, IGARAPÉ	STM	7 57 S	73 05 W	77012	01	CURRAL, ILHA DO	ISL	20 22 S	48 58 W	77041	01
CURITIBANOS	PPL	27 53 S	50 35 W	77041	02	CURRAL, SERRA DO	HLLS	17 08 S	43 07 W	77033	01
CURITIBANOS	PPL	27 18 S	50 36 W	77043	01	CURRAL, SERRA DO	RDGE	19 58 S	43 59 W	77033	02
CURITIBANOS, ESTAÇÃO	RSTN	22 54 S	46 33 W	77041	02	CURRAL ALTO SEE CURRAL NOVO	PPL	32 57 S	52 46 W	77044	00
CURITIBANOS, RIBEIRÃO	STM	22 54 S	46 33 W	77041	02	CURRAL ALTO, ILHA DO	ISL	29 56 S	51 59 W	77044	01
CURITICA, LAGO	LK	1 46 N	50 42 W	77016	01	CURRAL DA IGREJA	PPL	3 23 S	44 48 W	77021	01
CURITUBA SEE						CURRAL D'ARROIOS, ARROIO	STM	33 23 S	53 26 W	77044	01
CANINDÉ DE SÃO FRANCISCO	PPL	9 39 S	37 48 W	77031	00	CURRAL DAS PEDRAS SEE GARARU	PPL	9 58 S	37 05 W	77031	00
CURITUBA SEE CURITUBA VELHA	PPL	9 39 S	37 56 W	77031	00	CURRAL DAS PEDRAS	PPL	12 22 S	39 32 W	77032	02
CURITUBA, ILHA	ISL	1 10 S	62 25 W	77013	01	CURRAL DAS VARAS, RIBEIRÃO	STM	16 20 S	42 29 W	77033	01
CURITUBA, RIACHO	STMI	9 36 S	37 51 W	77000	01						
						CURRAL DE ARAME	PPL	22 21 S	54 58 W	77031	01
CURITUBA VELHA	PPL	9 39 S	37 56 W	77031	01	CURRAL DE DEATRO	PPL	15 57 S	41 59 W	77033	01
CURITYBA SEE CURITIBA	PPL	25 25 S	49 15 W	77042	00	CURRAL DE PEDRA	PPL	20 13 S	47 34 W	77041	02
CURITYBANOS SEE CURITIBANOS	PPL	27 18 S	50 36 W	77043	00	CURRAL DE PEDRA	PPL	30 25 S	54 51 W	77044	02
CURIÚ, RIACHO	STMI	5 25 S	40 26 W	77023	01	CURRAL DE PEDRA	PPL	30 48 S	54 27 W	77044	02
CURIUAÚ, LAGO	LK	1 55 S	61 12 W	77013	01						
						CURRAL DE PEDRAS	PPL	13 37 S	44 31 W	77032	01
CURIUAÚ, RIO	STM	1 51 S	61 14 W	77013	01	CURRAL DE PEDRO SEE					
CURIUBA, RIO SEE GURIJAPA, RIO	STM	2 51 N	50 17 W	77016	00	CURRAL DE PEDRA	PPL	30 25 S	54 51 W	77044	00
CURIÚS, RIACHO	STMI	6 35 S	39 29 W	77023	01	CURRAL DE VACAS	PPL	7 25 S	48 16 W	77052	01
CURIÚVA	PPL	24 02 S	50 27 W	77042	01	CURRAL DE VARAS	PPL	15 39 S	41 44 W	77033	01
CURIOCA, CACHOEIRA DA	FLLS	4 17 S	61 56 W	77011	01	CURRAL DE VARAS, RIBEIRÃO SEE					
						CURRAL DAS VARAS, RIBEIRÃO	STM	16 20 S	42 29 W	77033	00
CURRAES, ILHAS SEE CORAIS, ILHAS	ISLS	25 44 S	48 23 W	77042	00						
CURRAES NOVOS SEE CURRAIS NOVOS	PPL	6 15 S	36 31 W	77024	00	CURRAL DO GATO	PPL	10 53 S	39 58 W	77032	01
CURRAIS	PPL	8 58 S	44 25 W	77022	02	CURRAL DO MEIO	PPL	9 32 S	37 42 W	77027	02
CURRAIS	PPL	9 34 S	43 14 W	77032	02	CURRAL DO MEIO	PPL	12 36 S	39 37 W	77032	02
CURRAIS	PPL	16 04 S	40 49 W	77033	02	CURRAL DO MEL SEE CURRAL DO MEIO	PPL	12 36 S	39 37 W	77032	00
						CURRAL DO PEDRA SEE					
CURRAIS	PPL	16 26 S	41 23 W	77033	01	CURRAL DE PEDRA	PPL	30 25 S	54 51 W	77044	00
CURRAIS, ILHA DOS SEE											
CORAIS, ILHAS	ISLS	25 44 S	48 23 W	77042	00	CURRAL DOS BOIS	PPL	8 57 S	38 09 W	77026	02
CURRAIS, ILHAS SEE CORAIS, ILHAS	ISLS	25 44 S	48 23 W	77042	00	CURRAL DOS BOIS SEE GLÓRIA	PPL	9 11 S	38 18 W	77032	00
CURRAIS, RIACHO	STMI	7 02 S	38 27 W	77025	01	CURRAL DOS BOIS	PPL	10 31 S	36 55 W	77031	01
CURRAIS, BARAÚNA SEE BARAÚNA	PPL	5 05 S	37 37 W	77034	00	CURRAL DOS BOIS	PPL	10 52 S	37 55 W	77031	01
						CURRALEIRO, RIBEIRÃO DO	STM	18 27 S	46 35 W	77033	01
CURRAIS NOVO SEE CURRAL NOVO	PPL	5 58 S	36 44 W	77024	00						
CURRAIS NOVOS	PPL	6 15 S	36 31 W	77024	01	CURRAL FALSO	PPL	12 25 S	39 14 W	77032	02
CURRAIS NOVOS, RIO	STMI	6 20 S	36 32 W	77024	01	CURRAL FEIO	PPL	10 42 S	38 34 W	77032	01
CURRAL	PPL	13 25 S	38 58 W	77032	02	CURRAL FEIO, SERRA DO	RDGE	10 21 S	41 20 W	77032	01
CURRAL, CACHOEIRA DO	FLLS	18 04 S	43 34 W	77033	03	CURRALINHA SEE CONCEIÇÃO	PPL	11 09 S	43 10 W	77032	00
						CURRALINHO	PPL	0 32 S	49 11 W	77015	01
CURRAL, CÓRREGO	STM	18 52 S	49 45 W	77052	01						

APPROVED FOR RELEASE: 2007/02/20: CIA-RDP01-00707R000200050005-7

APPROVED FOR RELEASE: 2007/02/20: CIA-RDP01-00707R000200050005-7

CURRALINHO	PPL	1 48 S	49 47 W	77019	01
CURRALINHO	PPL	3 52 S	59 13 W	77013	01
CURRALINHO SEE COELHO NETO	PPL	4 15 S	43 00 W	77021	00
CURRALINHO	PPL	5 38 S	42 49 W	77022	01
CURRALINHO	PPL	6 38 S	41 16 W	77022	01
CURRALINHO	PPL	6 58 S	48 07 W	77052	01
CURRALINHO	PPL	8 39 S	38 36 W	77026	02
CURRALINHO	PPL	9 16 S	37 47 W	77027	02
CURRALINHO	PPL	9 25 S	37 05 W	77027	02
CURRALINHO	PPL	9 34 S	37 48 W	77027	02
CURRALINHO	PPL	9 41 S	37 39 W	77031	01
CURRALINHO	PPL	9 43 S	37 36 W	77031	02
CURRALINHO	PPL	9 55 S	42 08 W	77032	01
CURRALINHO	PPL	10 45 S	36 55 W	77031	02
CURRALINHO	PPL	10 52 S	41 36 W	77032	02
CURRALINHO	PPL	11 12 S	43 12 W	77032	01
CURRALINHO	PPL	12 01 S	42 54 W	77032	01
CURRALINHO	PPL	12 59 S	43 20 W	77032	01
CURRALINHO	PPL	13 01 S	44 12 W	77032	01
CURRALINHO	PPL	13 31 S	40 16 W	77032	01
CURRALINHO SEE DOM BASÍLIO	PPL	13 44 S	41 46 W	77017	00
CURRALINHO SEE CURRALINHO DE CIMA	PPL	13 57 S	41 32 W	77032	00
CURRALINHO	PPL	21 23 S	54 46 W	77051	01
CURRALINHO	PPL	21 31 S	43 32 W	77033	02
CURRALINHO	PPL	21 39 S	45 26 W	77033	02
CURRALINHO	PPL	21 55 S	54 58 W	77051	01
CURRALINHO	PPL	23 11 S	55 23 W	77051	01
CURRALINHO	PPL	24 26 S	50 03 W	77042	01
CURRALINHO, CÓRREGO	STM	16 10 S	48 34 W	77052	02
CURRALINHO, RIACHO	STMI	12 08 S	42 49 W	77032	01
CURRALINHO, RIBEIRÃO	STM	12 29 S	48 11 W	77052	01
CURRALINHO, RIO	STM	17 29 S	42 59 W	77033	01
CURRALINHO, VEREDA DO	STM	12 05 S	41 58 W	77032	02
CURRALINHO DE BAIXO	PPL	13 56 S	41 31 W	77032	02
CURRALINHO DE CIMA	PPL	13 57 S	41 32 W	77032	01
CURRALINHO DO MEIO	PPL	13 57 S	41 31 W	77032	02

CURRALINHO DOS PAULA SEE					
CURRALINHO DOS PAULAS	PPL	20 48 S	44 15 W	77033	00
CURRALINHO DOS PAULAS	PPL	20 48 S	44 15 W	77033	01
CURRALITO SEE CURRALINHO	PPL	23 11 S	55 23 W	77051	00
CURRAL MOREIRA	PPL	20 29 S	44 10 W	77033	01
CURRAL NOVO	PPL	5 58 S	36 44 W	77024	02
CURRAL NOVO	PPL	9 01 S	41 58 W	77022	01
CURRAL NOVO	PPL	10 24 S	43 13 W	77032	01
CURRAL NOVO	PPL	12 50 S	39 33 W	77032	02
CURRAL NOVO	PPL	13 52 S	40 09 W	77032	01
CURRAL NOVO	PPL	32 57 S	52 46 W	77044	01
CURRAL NOVO, SERRA	HILL	19 57 S	37 55 W	77031	01
CURRAL PRÊTO	PPL	5 26 S	35 39 W	77024	01
CURRAL QUEIMADO	RSTR	8 01 S	38 53 W	77025	01
CURRAL QUEIMADO	PPL	8 44 S	36 38 W	77026	02
CURRAL TAQUARA	PPL	20 26 S	56 16 W	77051	01
CURRAL VELHO	PPL	1 51 S	56 12 W	77015	01
CURRAL VELHO	PPL	8 16 S	36 47 W	77026	02
CURRAL VELHO	PPL	9 13 S	37 07 W	77026	02
CURRAL VELHO	PPL	9 39 S	44 15 W	77022	01
CURRAL VELHO	PPL	9 55 S	40 39 W	77032	02
CURRAL VELHO	PPL	10 30 S	43 30 W	77032	01
CURRAL VELHO	PPL	12 34 S	44 09 W	77032	01
CURRAL VELHO	PPL	12 56 S	41 42 W	77042	02
CURRAL VELHO	PPL	14 41 S	42 55 W	77032	01
CURRAL VELHO, CÓRREGO	STM	16 01 S	47 16 W	77052	01
CURRAL VELHO, RIACHO	STMI	6 01 S	38 40 W	77023	01
CURRAL VELHO, RIACHO	STMI	6 06 S	37 59 W	77024	01
CURRAL VELHO, RIBEIRÃO SEE CURRAL VELHO, CÓRREGO	STM	16 01 S	47 16 W	77052	00
CURRALZINHO SEE COELHO NETO	PPL	4 15 S	43 00 W	77021	00
CURRIOLA	PPL	25 05 S	49 24 W	77042	01
CURRIOLA, CÓRREGO SEE CURRIOLA, RIBEIRÃO	STM	13 51 S	48 21 W	77052	00
CURRIOLA, RIBEIRÃO	STM	13 51 S	48 21 W	77052	01
CURRIOLA, RIO SEE SURUBIM, RIO	STMI	15 04 S	45 34 W	77022	00
CURUPIRA, ILHA SEE CURUPIRA, ILHA DA	ISL	8 40 S	57 35 W	77015	00

APPROVED FOR RELEASE: 2007/02/20: CIA-RDP01-00707R000200050005-7

APPROVED FOR RELEASE: 2007/02/20: CIA-RDP01-00707R000200050005-7

CURTA, SERRA	BOSE	10 45 S	40 56 W	77012	01
CURTUME SEE CORTUME	PPL	5 04 S	41 10 W	77022	00
CURU SEE SÃO LUIS DO CURU	PPL	3 40 S	39 14 W	77023	00
CURU, IGARAPE	STM	7 03 S	71 38 W	77013	01
CURU, RIO	STMI	9 22 S	39 04 W	77029	01
CURUA	PPL	1 53 S	55 07 W	77015	01
CURUA	PPL	2 23 S	54 04 W	77015	01
CURUA, IGARAPE	STM	4 36 S	69 07 W	77019	01
CURUA, IGARAPE SEE CURUAES, RIO	STM	7 30 S	54 45 W	77015	00
CURUCA, ILHA	ISL	0 10 N	61 45 W	77016	01
CURUA, ILHA	ISL	0 4- N	50 15 W	77016	01
CURUA, ILHA	ISL	2 19 S	54 04 W	77015	01
CURUA, LAGO	LK	4 05 N	61 47 W	77016	01
CURUA, PONTA DO	PT	0 43 N	50 14 W	77016	01
CURUA, RIO	STM	1 55 S	55 07 W	77015	01
CURUA, RIO SEE CURUA UNA, RIO	STM	2 24 S	54 05 W	77015	00
CURUA, RIO	STM	5 23 S	54 22 W	77015	01
CURUA, RIO SEE CURUAES, RIO	STM	7 30 S	54 45 W	77015	00
CURUA, RIO	STM	19 26 S	51 24 W	77051	01
CURUCA, RIO SEE BORECAIA, RIO	STM	17 51 S	53 38 W	77041	00
CURUACA, RIO	STM	1 45 S	50 17 W	77015	01
CURUÁ DO SUL, RIO	STM	2 39 S	54 10 W	77015	01
CURUAES, IGARAPE DO SEE CURUAES, RIO	STM	7 30 S	54 45 W	77015	00
CURUAES, RIO	STM	7 30 S	54 45 W	77015	01
CURUANES, IGARAPE DO SEE CURUAES, RIO	STM	7 30 S	54 45 W	77015	00
CURUAI	PPL	2 17 S	55 29 W	77015	01
CURUAIA, CACHOEIRA SEE CORUAGA, CACHOEIRA	FLLS	4 24 S	52 42 W	77015	00
CURUAIAS, IGARAPE	STM	6 50 S	64 50 W	77015	01
CURUA ISLAND SEE CURUA, ILHA	ISL	2 19 S	54 04 W	77015	00
CURUA-ITUQUI, RIO SEE CURUA UNA, RIO	STM	2 24 S	54 05 W	77015	00
CURUA-ITUQUY, RIO SEE CURUA UNA, RIO	STM	2 24 S	54 05 W	77015	00
CURUAPANEMA, RIO SEE CURUA, RIO	STM	1 55 S	55 07 W	77015	00
CURUARI, RIO	STM	1 47 S	50 53 W	77015	01
CURUAU, ILHA	ISL	3 15 S	59 51 W	77013	01
CURUAUA, IGARAPE SEE CANDAL, IGARAPE	STM	4 04 S	69 38 W	77015	00
CURUA UNA, RIO	STM	2 24 S	54 05 W	77015	01
CURUAY SEE CURUAI	PPL	2 17 S	55 29 W	77015	00
CURUBARU, ILHA	ISL	3 26 S	64 32 W	77013	01
CURUCA SEE CURUZU	PPL	6 06 S	64 17 W	77013	00
CURUÇA	PPL	0 43 S	47 55 W	77015	01
CURUÇA	PPL	3 29 S	53 56 W	77013	01
CURUÇA	PPL	5 26 S	54 52 W	77015	01
CURUÇA	PPL	6 02 S	61 42 W	77013	01
CURUÇA	RSTN	22 18 S	49 09 W	77041	01
CURUÇA, IGARAPE	STM	6 33 S	58 59 W	77013	01
CURUÇA, LAGO	LK	1 08 S	57 32 W	77013	01
CURUÇA, LAGO	LK	1 20 S	57 58 W	77013	01
CURUÇA, RIO SEE ARUMIA, IGARAPE	STM	0 32 S	52 31 W	77015	00
CURUÇA, RIO SEE ITAPORAMBA, RIO	STM	1 31 S	49 40 W	77015	00
CURUÇA, RIO	STM	4 27 S	71 23 W	77013	01
CURUÇA, RIO SEE CURAÇA, RIO	STMI	9 02 S	39 58 W	77037	00
CURUCACA, SALTO	FLLS	25 32 S	51 49 W	77042	01
CURUÇAMBA	PPL	1 37 S	48 34 W	77015	01
CURUÇAMBÁ, RIO	STM	1 55 S	55 25 W	77015	01
CURUÇAMBABA	PPL	2 09 S	49 18 W	77015	01
CURUÇAMBABA, LAGO SEE CURUÇAÇAMBABA, LAGOA	LK	1 33 S	48 11 W	77015	00
CURUÇAMBABIACA SEE CURUÇAMBA	PPL	1 37 S	48 34 W	77015	00
CURUÇAZINHO	PPL	0 38 S	47 28 W	77015	01
CURUCI	PPL	4 21 S	54 02 W	77015	01
CURUCUETÉ, RIO SEE CURUQUETÊ, RIO	STM	8 20 S	65 40 W	77013	00
CURUCU, ARROIO	STM	29 17 S	55 42 W	77044	01
CURUCUIÚAZÃO, RIO SEE CRAVARI, RIO	STM	12 06 S	58 03 W	77041	00
CURUCUYÚ, IGARAPE	STM	7 56 N	63 26 W	77014	01
CURUDURU, RIO	STM	0 06 S	43 57 W	77019	01
CURUENA, RIO	STM	4 39 S	48 27 W	77019	01
CURUÍ, CACHOEIRA	FLLS	3 01 S	52 15 W	77015	01
CURUÍ, RIO SEE CURI, RIO	STM	1 17 S	46 56 W	77015	00
CURUJUA, CORREGO DA SEE CORUJUA, CORREGO DA	STM	17 02 S	42 59 W	77033	00

APPROVED FOR RELEASE: 2007/02/20: CIA-RDP01-00707R000200050005-7

APPROVED FOR RELEASE: 2007/02/20: CIA-RDP01-00707R000200050005-7

CURUMA, ILHA SEE CURUMU, ILHA DE	ISL	1 00 S	50 56 W	77015	00
CURUMARI, IGARAPÉ	STM	2 57 N	60 27 W	77014	01
CURUMATA, SERRA DO SEE BOM JESUS DA GURGUÉIA, SERRA DE	MTS	9 00 S	43 00 W	77022	00
CURUMATAHI SEE CURIMATAI	PPL	17 01 S	43 59 W	77033	00
CURUMATAI, RIO SEE CURIMATAI, RIO	STMI	12 37 S	59 08 W	77012	00
CURUMAYI, CACHOEIRA	FLLS	6 43 S	51 59 W	77015	01
CURUNDA, RIO	STM	23 28 S	57 08 W	77042	01
CURUNICUARA, POINT SEE CORUNICUARA, PONTA	PT	3 24 S	59 02 W	77023	00
CURUNIARU, RIO SEE TENENTE MARQUES, RIO	STM	12 10 S	59 56 W	77040	00
CURUNIZARA, PONTA SEE CORUNICUARA, PONTA	PT	3 24 S	59 02 W	77023	00
CURUNIUARA, ILHA	ISL	0 45 N	49 20 W	77013	01
CURUNU	PPL	1 01 S	51 03 W	77019	01
CURUNU, ILHA	ISL	1 00 S	50 56 W	77015	01
CURUNU, LAGO	LK	1 51 S	55 35 W	77015	01
CURUNU, LAGO	LK	1 56 S	54 42 W	77015	01
CURUNUSURI, LAGO	LK	2 08 S	55 59 W	77015	01
CURUNUNDUM	MTN	9 44 S	59 16 W	77032	01
CURUNUI SEE IRAMUTU	PPL	4 07 S	60 52 W	77029	00
CURUNI, RIO SEE TAMANDUA, RIO	STM	1 42 S	60 47 W	77018	00
CURUNURI, SERRA DO	RDGE	0 55 N	52 08 W	77016	01
CURUPA	PPL	3 56 S	45 54 W	77021	01
CURUPA	RSTN	21 43 S	48 19 W	77041	01
CURUPANY, IGARAPÉ SEE CURUPAI, IGARAPÉ	STM	7 22 S	69 58 W	77013	00
CURUPARY, RIO SEE GUAPI, RIO	STM	22 32 S	53 34 W	77051	00
CURUPAU SEE PORTO CURUPAU	PPL	22 50 S	53 53 W	77051	00
CURUPAI, IGARAPÉ	STM	7 22 S	69 58 W	77013	01
CURUPAI, RIO SEE GUAPI, RIO	STM	22 32 S	53 34 W	77051	00
CURUPAI, RIO	STM	22 58 S	53 40 W	77051	01
CURUPA ISLAND SEE GRANDE DE CURUPA, ILHA	ISL	1 00 S	52 30 W	77019	00
CURUPAITI	PPL	3 24 S	48 52 W	77013	01
CURUPARIS	PPL	5 41 S	63 19 W	77019	01
CURUPARI	PPL	1 37 S	52 42 W	77019	01
CURUPAU, RIO	STM	1 44 S	51 14 W	77015	01
CURUPAY, RIO SEE CURUPAI, RIO	STM	22 58 S	53 40 W	77051	00
CURUPERA	PPL	12 43 S	38 36 W	77032	02
CURUPI, CACHOEIRA	FLLS	22 41 S	55 44 W	77051	01
CURUPI, CORREGO	STM	23 01 S	54 01 W	77041	01
CURUPI, RIBEIRÃO SEE CURUPI, RIO	STM	23 40 S	55 47 W	77051	00
CURUPI, RIO	STM	23 40 S	55 43 W	77051	01
CURUPIAUAA, RIO SEE GURUPIÚRA, RIO	STM	2 34 S	46 29 W	77021	00
CURUPIM, RIO	STM	2 21 N	55 56 W	77015	01
CURUPINIRIM, RIO SEE GURUPINIRIM, RIO	STM	1 33 S	46 14 W	77015	00
CURUPIRA	PPL	0 17 S	67 12 W	77013	01
CURUPIRA	PPL	4 31 S	38 32 W	77023	01
CURUPIRA	PPL	15 07 S	56 48 W	77041	01
CURUPIRA, CERRO SEE CURUPIRA, SERRA	RDGE	1 25 N	64 30 W	77040	00
CURUPIRA, CORREGO	STM	15 00 S	56 51 W	77051	01
CURUPIRA, IGARAPÉ	STM	0 18 N	68 39 W	77013	01
CURUPIRA, ILHA	ISL	0 20 N	68 41 W	77019	01
CURUPIRA, ILHA	ISL	0 20 S	61 48 W	77014	01
CURUPIRA, ILHA DA	ISL	8 40 S	57 34 W	77015	01
CURUPIRA, LAGO	LK	3 46 S	58 31 W	77019	01
CURUPIRA, SERRA (BRAZILIA) SIERRA DE CURUPIRA (VENEZUELA)	RDGE	1 25 N	64 35 W	77040	01
CURUPIRA, SIERRA DE SEE CURUPIRA, SERRA	RDGE	1 25 N	64 30 W	77040	00
CURUPITI, RIACHO DO	STMI	8 30 S	37 43 W	77026	01
CURUPIRA RECREIO DOS BANDEIRANTES SEE RECREIO DOS BANDEIRANTES	BCH	23 02 S	45 29 W	77046	00
CURUPU, PONTA DO	PT	2 37 S	44 02 W	77021	01
CURUPY, RIBEIRÃO SEE CURUPI, RIO	STM	23 40 S	55 43 W	77051	00
CURUQUETÊ, RIO	STM	6 20 S	65 40 W	77013	01
CURURI, CACHOEIRA	FLLS	12 58 S	51 26 W	77051	01
CURURIPE SEE CURURIPE	PPL	9 31 S	34 36 W	77027	00
CURURIPE SEE CURURIPE	PPL	10 08 S	36 10 W	77027	00
CURURÚ SEE CURURU POCO	PPL	1 14 N	68 59 W	77013	00
CURURU SEE CARURU	PPL	4 44 S	46 35 W	77021	00
CURURU	PPL	6 08 S	35 06 W	77024	01

APPROVED FOR RELEASE: 2007/02/20: CIA-RDP01-00707R000200050005-7

APPROVED FOR RELEASE: 2007/02/20: CIA-RDP01-00707R000200050005-7

CURURU	PPL	7 12 S	58 04 W	77015	01
CURURU, CACHOEIRA	FLLS	8 57 S	57 18 W	77000	01
CURURU, LAGO	LK	0 10 N	69 17 W	77013	01
CURURU, PONTA	PT	2 29 S	54 59 W	77015	01
CURURU, RIO	STM	0 59 S	53 11 W	77015	01
CURURU, RIO	STM	7 12 S	58 03 W	77015	01
CURURU, RIO SEE CURURU-AÇU, RIO	STM	8 58 S	57 13 W	77000	00
CURURU, RIO SEE SORECAIA, RIO	STM	13 51 S	51 38 W	77051	00
CURURU-AÇU, RIO	STM	8 58 S	57 13 W	77000	01
CURURÚ-ASSÚ, RIO SEE CURURU-AÇU, RIO	STM	8 58 S	57 13 W	77000	00
CURURUPE	PPL	14 51 S	39 02 W	77037	01
CURURU POÇO	PPL	1 14 N	68 59 W	77013	01
CURURUPU	PPL	1 50 S	44 52 W	77021	01
CURURUPU, RIO	STM	1 48 S	44 48 W	77021	01
CURURU-RI, RIO SEE CURURU, RIO	STM	7 12 S	58 03 W	77015	00
CURUSSU-IUAIA, RIO SEE CRAVARI, RIO	STM	12 06 S	58 03 W	77051	00
CURUTUIQUE, CACHOEIRA	FLLS	4 43 N	60 02 W	77000	01
CURUZARA, CACHOEIRA	FLLS	1 03 N	54 38 W	77015	01
CURUZU SEE SÃO BENEDITO DO RIO PRÊTO	PPL	3 30 S	43 35 W	77021	00
CURUZU	PPL	4 49 S	44 08 W	77021	01
CURUZU	PPL	6 06 S	64 37 W	77013	01
CURVA	PPL	1 22 S	49 54 W	77021	01
CURVÁ, LAGO	LK	2 57 S	58 31 W	77013	01
CURVA GRANDE	PPL	2 37 S	45 27 W	77021	01
CURVELLO SEE CURVELO	PPL	18 45 S	44 25 W	77033	00
CURVELO	PPL	18 45 S	44 25 W	77033	01
CURVELO	PPL	21 12 S	56 44 W	77041	01
CURYTIBA SEE CURITIBA	PPL	25 25 S	49 15 W	77042	00
CUSALI, CACHOEIRA	FLLS	3 15 N	62 50 W	77014	01
CUSCUS, ILHA	ISL	3 49 S	32 24 W	77038	00
CUSCUZEIRO, PICO DO	PK	23 18 S	46 47 W	77040	01
CUSCUZEIRO, SERRA DO	MTN	22 06 S	47 40 W	77041	01
CUSIS, RIO SEE MORRO BRANCO, CORREGO	STM	16 39 S	58 29 W	77000	00
CUSSARY, RIO SEE CUÇARI, RIO	STM	7 10 S	54 00 W	77015	00

CUSTODIA SEE CUSTÓDIO	PPL	4 59 S	39 11 W	77023	00
CUSTÓDIA	PPL	8 57 S	57 39 W	77026	01
CUSTÓDIA, RIACHO DE	STMI	8 18 S	37 35 W	77026	01
CUSTÓDIA, RIBEIRÃO	STM	17 55 S	47 59 W	77052	01
CUSTÓDIO	PPL	4 59 S	39 11 W	77023	01
CUSTÓDIO	PPL	16 19 S	55 58 W	77051	01
CUSTÓDIO	PPL	17 09 S	41 48 W	77033	02
CUSTÓDIO	PPL	17 42 S	40 15 W	77032	02
CUSTÓDIO	PPL	20 44 S	45 01 W	77033	02
CUSTÓDIO, RIBEIRÃO SEE CUSTÓDIO, RIO	STM	13 04 S	48 09 W	77052	00
CUSTÓDIO, RIO	STM	13 04 S	48 09 W	77052	01
CUSTÓDIO LIMA	PPL	3 15 S	42 04 W	77021	01
CUTADE SEE CUTAPE	PPL	20 08 S	56 05 W	77051	00
CUTAIBA, IGARAVÉ	STM	3 24 N	63 04 W	77014	01
CUTAINIBA, IGARAPÉ SEE CUTAIBA, IGARAPÉ	STM	3 24 N	63 04 W	77014	00
CUTAPE	PPL	20 08 S	56 05 W	77051	01
CUTAPINES, LOMBA DAS SEE CUTAPINES, TROMBA DOS	UPLD	11 26 S	63 06 W	77011	00
CUTAPINES, TROMBA DOS	UPLD	11 26 S	63 06 W	77011	01
CUTIA	PPL	1 43 S	45 27 W	77021	01
CUTIA	PPL	2 47 S	41 48 W	77022	01
CUTIA SEE COTIA	PPL	23 37 S	46 36 W	77041	00
CUTIA, MORRO DA SEE COTIA, MORRO DA	MTN	14 12 S	41 56 W	77032	00
CUTIA, RIACHO DA SEE COTIA, RIACHO DA	STM	12 36 S	40 38 W	77032	00
CUTIA, RIO SEE COTIA, RIO	STM	23 31 S	46 51 W	77041	00
CUTIA FRIA	PPL	2 37 S	45 21 W	77021	01
CUTIAS	PPL	9 30 S	45 30 W	77021	01
CUTIATÁ-AÇU, ILHA SEE CUTIATÁS, ILHA	ISL	23 02 S	44 07 W	77035	00
CUTIATÁ ASSÚ SEE CUTIATÁS, ILHA	ISL	23 02 S	44 07 W	77035	00
CUTIATÁS, ILHA	ISL	23 02 S	44 07 W	77035	02
CUTIÚ SEE ITACUTIÚ	PPL	1 29 S	46 30 W	77015	00
CUTIUAIA, RIO	STM	3 21 S	67 27 W	77013	01
CUVATÃO, RIO SEE CUIATÃO, RIO	STM	24 12 S	48 45 W	77043	00

APPROVED FOR RELEASE: 2007/02/20: CIA-RDP01-00707R000200050005-7

APPROVED FOR RELEASE: 2007/02/20: CIA-RDP01-00707R000200050005-7

CUYARÉ. IGARAPÉ	STM	1 41 N	56 54 W	77015	01
CUYARU. BRAÇO DO	STM	10 09 S	50 36 W	77000	01
CUYARU. RIO	STM	10 09 S	50 24 W	77051	01
CUYAUAIA. IGARAPÉ	STM	2 09 S	66 54 W	77013	01
CUYEUAIA. ILHA	ISL	2 10 S	66 54 W	77013	01
CUYÚ. CACHOEIRA DO	FLLS	5 49 S	55 42 W	77015	01
CUYUARA. ILHA SEE CUYUARA. ILHA	ISL	3 56 S	61 49 W	77013	00
CUYUARA. ILHA	ISL	3 56 S	61 49 W	77013	01
CUYUATÉ. ILHA SEE CUYUARA. ILHA	ISL	3 56 S	61 49 W	77013	00
CUYUÍ-IRAZÁ. RIO SEE SANTO ANTÔNIO. RIO	STM	13 49 S	56 51 W	77051	00
CUYURÚ. RIO SEE CUYARU. RIO	STM	10 09 S	50 24 W	77051	00
CUYABÁ SEE CUIABÁ	PPL	15 35 S	56 05 W	77051	00
CUYABÁ SEE MESTRE CAETANO	PPL	19 51 S	43 44 W	77033	00
CUYABÁ. RIO SEE CUIABÁ. RIO	STM	17 05 S	56 36 W	77051	00
CUYABÁ DE LARGA SEE CUIABÁ DA LARGA	PPL	14 23 S	55 21 W	77051	00
CUYABÁ LARGA SEE CUIABÁ DA LARGA	PPL	14 21 S	55 21 W	77051	00
CUYABÁ-MIRIM. RIO SEE CUIABÁ-MIRIM. RIO	STM	16 30 S	55 50 W	77041	00
CUYABASEIRO SEE VAQUEJADOR	PPL	14 23 S	55 37 W	77051	00
CUYABASEIRO. RIBEIRÃO SEE CUIABAZINHO. RIO	STM	14 29 S	55 48 W	77041	00
CUYARÉ SEE CUIARI	PPL	1 30 N	68 11 W	77013	00
CUYARI. RIO SEE CUIARI. RIO	STM	1 35 N	68 11 W	77000	00
CUYERAS. RIO SEE CUIEIRAS. RIO	STM	0 27 N	62 43 W	77015	00
CUYUCUYÚ. CACHOEIRA SEE CUIUCUIÚ. CACHOEIRA	FLLS	5 52 S	56 57 W	77015	00
CUZUÍ-IRAZÁ. RIO SEE SANTO ANTÔNIO. RIO	STM	13 49 S	56 51 W	77051	00
DACÁ. RIO	STM	5 08 N	60 05 W	77014	01
DACABI	PPL	3 32 N	60 23 W	77014	01
DADARIMARA. RIO SEE TADARIMARA. RIO	STM	16 29 S	54 31 W	77041	00
DÁQUA. PARADA SEE BOA VISTA	RSTP	21 38 S	41 32 W	77015	00
DAIREL	PPL	18 24 S	45 20 W	77033	01
DALTRO FILHO	PPL	29 20 S	51 46 W	77044	01
DAMASCENO. IGARAPÉ	STM	4 44 S	69 16 W	77013	01
DAMÁSIO	PPL	2 55 S	42 23 W	77021	01
DAMÁSIO SAPA SEE SOPA	PPL	18 12 S	43 43 W	77033	00
DAMAZIENHO. CÓRREGO	STM	17 16 S	40 34 W	77000	02
DAMIANÓPOLIS	PPL	14 33 S	46 10 W	77052	01
DAMIÃO. SERRA DO	UPLD	6 36 S	35 56 W	77025	01
DAMOLÂNDIA	PPL	16 16 S	49 22 W	77042	01
DANÇA. SERRA DA SEE DANSA. SERRA DA	MT	3 52 S	38 53 W	77023	00
DANDANHO	PPL	2 40 N	60 57 W	77014	01
DANGUER	PPL	6 08 S	43 46 W	77021	02
DANIEL	PPL	0 24 N	51 16 W	77016	01
DANIEL. CÓRREGO DE	STMI	12 42 S	42 32 W	77032	01
DANIEL. SERRA	UPLD	13 40 S	54 55 W	77051	01
DANIEL DE CARVALHO	RSTR	19 46 S	45 11 W	77033	01
DANIEL DE QUEIROZ	PPL	4 49 S	38 50 W	77023	01
DANSA. SERRA DA	MT	3 52 S	38 53 W	77023	01
DANSIA	PPL	1 51 N	56 15 W	77015	01
DANTA. CERRO DE	MT	1 01 N	69 25 W	77000	00
DANTA. CÓRREGO	STW	15 51 S	41 06 W	77032	01
DANTA. CÓRREGO SEE DANTA. RIBEIRÃO	STM	17 18 S	46 23 W	77033	00
DANTA. RIBEIRÃO	STM	17 18 S	46 23 W	77033	02
DANTAS SEE COLÔNIA DANTAS	PPL	24 04 S	50 17 W	77042	00
DANTAS. CÓRREGO	STM	17 58 S	59 05 W	77042	01
DAO DOS FERROS SEE PAU DOS FERROS	PPL	6 07 S	38 10 W	77024	00
DARAÁ. RIO	STM	6 26 S	64 47 W	77013	01
DARABI	PPL	0 46 N	66 33 W	77013	01
DARANA. RIO SEE DARAÁ. RIO	STM	0 26 S	64 47 W	77013	00
DARAKITANA. RIO SEE DARAKITWA. RIO	STM	0 44 S	57 22 W	77015	00
DARAKITWA. RIO	STM	0 44 S	57 22 W	77015	01
DARASO. LAGO SEE PANAFARI. LAGO	LK	5 55 S	64 25 W	77013	00
DARCILÂNDIA	PPL	21 26 S	51 39 W	77041	01
DARCILENA SEE CEDRO DE SÃO JOÃO	PPL	10 15 S	36 53 W	77031	00
DÁRIO	PPL	2 50 S	68 42 W	77013	01

APPROVED FOR RELEASE: 2007/02/20: CIA-RDP01-00707R000200050005-7

APPROVED FOR RELEASE: 2007/02/20: CIA-RDP01-00707R000200050005-7

DÁRIO	PPL	19 14 S	42 19 W	77016	01
DÁRIO LASSANCE, ESTAÇÃO	PLTA	53 34 S	53 46 W	77044	01
DAS FLÔRES SEE PÔRTO DAS FLORES					
DATA	PPL	22 09 S	43 36 W	77039	00
DATAS	PPL	12 42 S	42 19 W	77032	01
DATTAS SEE DATAS	PPL	18 25 S	43 40 W	77033	00
DAVI, CÔRREGO DO SEE					
DAVID, CÔRREGO	STM	14 22 S	48 58 W	77043	00
DAVI CALDAS	PPL	4 45 S	42 56 W	77022	01
DAVID, CÔRREGO	STM	14 22 S	48 08 W	77043	00
DAVENSPOLIS	PPL	19 48 S	50 28 W	77047	01
D.CRUZ SEE OSWALDO CRUZ	PPL	27 25 S	53 25 W	77046	00
DECA MARTINS	PPL	31 20 S	45 30 W	77044	01
DECANA	PPL	2 09 N	67 37 W	77013	01
DEÇANA	PPL	2 09 N	67 37 W	77013	01
DEDO, IGARAPÉ	STM	1 23 N	62 26 W	77014	01
DEDO CORTADO, CÔRREGO	STM	12 31 S	47 15 W	77052	01
DEDO DE DEUS	MT	22 30 S	43 03 W	77035	03
DEDO DE DEUS, MORRO SEE					
DEDO DE DEUS, PICO	MT	24 24 S	47 18 W	77041	00
DEDO DE DEUS, PICO	MT	24 24 S	47 18 W	77041	02
DEGO GROSSO	PPL	24 22 S	48 57 W	77043	01
DEFUNTO	PPL	7 04 S	43 14 W	77013	01
DEFUNTOS	PPL	6 55 S	35 14 W	77014	01
DÉGO	ASTP	21 20 S	41 45 W	77035	02
DEGRÊDO SEE MONTE ALEGRE	PPL	4 24 N	63 17 W	77021	00
DEGRÊDO, CÔRREGO DO	STM	29 08 S	50 34 W	77035	02
DEITADO, SERRA DO	RDGE	22 04 S	41 56 W	77035	01
DEIXE-COMIGO	PPL	12 43 S	39 10 W	77052	02
DEL CASTILHO, ESTAÇÃO	RSTN	22 53 S	43 26 W	77036	00
DELFIM MOREIRA	PPL	22 30 S	45 17 W	77043	01
DELFINA	PPL	1 21 S	56 53 W	77015	01
DELFINO	PPL	10 27 S	41 17 W	77022	01
DELFINO	PPL	30 39 S	52 28 W	77044	01
DELFINÓPOLIS	PPL	20 23 S	46 51 W	77033	01
DELGADO	PPL	14 30 S	48 44 W	77042	01
DELIBERADOR	PPL	29 06 S	51 07 W	77042	02
DELÍCIA, IGARAPÉ	STM	0 27 S	71 22 W	77012	01

DELICIOSA SEE SÃO MIGUEL DO TAMUJO	PPL	5 32 S	41 20 W	77032	00
DELMIRO SEE DELMIRO GOUVEIA	PPL	9 23 S	37 59 W	77027	00
DELMIRO GOUVEIA	PPL	9 23 S	37 59 W	77027	01
DELTA	PLTA	19 58 S	47 47 W	77043	02
DELVINO	PPL	30 31 S	41 24 W	77043	02
DEMANDA	PPL	3 50 N	61 24 W	77014	01
DEMANDA, SERRA DA	RDGE	21 37 S	43 03 W	77039	01
DEMARCAÇÃO	PPL	8 27 S	35 24 W	77036	01
DEMINI, RIO SEE DEMINI, RIO	STM	0 46 S	62 56 W	77019	00
DEMÉTRIO, APPOIO	STM	27 27 S	53 08 W	77046	01
DEMÉTRIO LEMOS	PPL	6 32 S	37 54 W	77024	01
DEMETRIO RIBEIRO	PPL	22 24 S	43 44 W	77039	01
DEMÉTRIO RIBEIRO	PPL	29 34 S	56 33 W	77044	01
DEMINI, RIO	STM	0 46 S	62 56 W	77017	01
DEMINI, SERRAS DO	UPLD	1 40 N	62 55 W	77019	01
DEMINIZINHO, IGARAPÉ	STM	0 59 N	63 51 W	77019	01
DEMINI, RIO SEE DEMINI, RIO	STM	0 46 S	62 56 W	77019	00
DEMITIL, RIO	STM	7 52 N	66 54 W	77019	01
DEMOCRACIA	PPL	9 48 S	42 16 W	77015	01
DENDÊ	PPL	17 48 S	39 34 W	77042	01
DENDÊ	PPL	12 44 S	38 45 W	77032	02
DENDÊ	PPL	16 17 S	39 17 W	77032	01
DENDÊ, ILHA DO	ISL	7 36 S	38 07 W	77033	01
DENDÊ, PRAIA DO	BCH	22 48 S	43 13 W	77036	00
DENDÊ, RIACHO	STM	12 34 S	37 28 W	77032	03
DENDÊ GRANDE	APL	12 47 S	38 27 W	77032	02
DENDÊS SEE DENDÊ	PPL	12 54 S	38 45 W	77032	00
DENDEZEIRO	PPL	12 24 S	38 03 W	77032	01
DENDEZEIROS SEE DENDEZEIRO	PPL	12 24 S	38 03 W	77032	00
DENTE DE MONCORÁ, RIO SEE					
DENTE DE MONCORÁ, RIO	STM	4 03 S	66 18 W	77021	00
DENTE DE PORCOS, RIO	STM	4 03 S	44 19 W	77021	01
DENTRO, CANAL SEE					
BRASANÇA, CANAL DE	CHNM	0 29 S	48 02 W	77015	00
DENTRO, CÔRREGO DE	STMI	2 58 S	40 29 W	77023	01
DENTRO, LAGOA DE	LK	8 31 S	45 32 W	77026	01
DENTRO, LAGOA DE	LGN	22 05 S	43 15 W	77035	01
DENTRO, MAR DE SEE CURAÇÃO, MAR DO	CHNM	25 00 S	47 57 W	77041	00

APPROVED FOR RELEASE: 2007/02/20: CIA-RDP01-00707R000200050005-7

APPROVED FOR RELEASE: 2007/02/20: CIA-RDP01-00707R000200050005-7

DENTRO, WAR DE	Chart	25 30 S	48 29 W	77047	01	DESCANSO SEE DESCANSO	PPL	4 74 S	43 79 W	77021	00
DENTRO, PONTA DE	PT	1 13 N	50 26 W	77016	01	DESCANSO SEE DESCANSO	PPL	19 23 S	54 18 W	77051	00
DENTRO, RIBEIRÃO DE	STM	19 05 S	39 49 W	77032	02	DESCANSO	PPL	6 06 S	49 03 W	77021	01
DEOCLECIANO FARIA	PPL	16 08 S	42 16 W	77033	02	DESCANSO	PPL	10 23 S	36 58 W	77041	01
DEOCLÉCIO, IGARAPÉ	STM	11 49 S	58 17 W	77051	01	DESCANSO	PPL	18 28 S	56 28 W	77047	01
DEODORO	PPL	29 28 S	52 16 W	77044	01	DESCANSO	PPL	26 50 S	53 35 W	77049	01
DEODORO, ESTAÇÃO	RSTN	22 51 S	43 23 W	77038	00	DESCANSO, CORREGO	STM	16 27 S	44 04 W	77041	01
DEODORO, RIBEIRÃO	STM	17 43 S	44 53 W	77041	01	DESCANSO, SERRA DO	MTS	24 44 S	48 17 W	77041	01
DEODORO DA FONSECA	PPL	5 27 S	36 51 W	77024	02	DESCARGA, SERRA DA	MTS	18 37 S	48 40 W	77047	02
DEOLINDA, IGARAPÉ	STM	21 14 S	49 22 W	77021	01	DESCARREGADOR	RPL	21 10 S	45 45 W	77043	02
DEPÓSITO	PPL	1 12 N	60 35 W	77014	01	DESCARREGADOR, RIBEIRÃO	STM	22 04 S	47 24 W	77041	02
DEPOSITO	PPL	8 22 S	73 39 W	77017	01	DESCARREIRO SEE DESCARREGO	PPL	5 39 S	47 28 W	77057	00
DERBANEIRA VÁRZEA	PPL	8 04 S	38 39 W	77026	00	DESCARREGO	PPL	9 39 S	47 29 W	77052	01
DERRAMADO	PPL	10 33 S	36 41 W	77041	01	DESCE-DE-POPA, CORREDEIRA	RPDS	3 40 N	61 22 W	77014	01
DERREADINHA	PPL	10 51 S	41 50 W	77039	01	DESCIDA, LAGOA DA	LK	10 36 S	42 41 W	77037	01
DERRUBADA	PPL	0 44 S	47 25 W	77019	01	DESCOBERTA	PPL	0 27 N	53 17 W	77019	01
DERRUBADAS	PPL	27 15 S	53 52 W	77044	01	DESCOBERTA	PPL	12 11 S	49 25 W	77042	03
DERRUBADINHA	PPL	17 51 S	49 44 W	77033	02	DESCOBERTO SEE PIRANGATU	PPL	13 26 S	49 29 W	77052	00
DESAMUSO, CORREGO	STM	17 12 S	46 57 W	77051	01	DESCOBERTO	PPL	13 59 S	44 18 W	77032	02
DESAFIO, LAGOA DO	LK	10 07 S	44 29 W	77037	02	DESCOBERTO	PPL	21 27 S	42 59 W	77033	01
DESÁGUA	PPL	22 02 S	47 44 W	77052	02	DESCOBERTO	PPL	29 54 S	49 42 W	77047	01
DESAMPARADA	PPL	16 37 S	43 47 W	77052	01	DESCOBERTO, CORREGO	STM	14 09 S	47 21 W	77042	02
DESASTRE, CACHOEIRA DO	FLLS	17 34 S	58 34 W	77041	01	DESCOBERTO, CORREGO	STM	17 02 S	42 02 W	77048	02
DESBARRANCADA, RIBEIRÃO SEE DESBARRANCADO, RIBEIRÃO	STM	21 49 S	54 01 W	77051	00	DESCOBERTO, RIO	STM	16 25 S	48 19 W	77044	01
DESBARRANCADO, CORREGO	STM	21 32 S	55 58 W	77051	01	DESCOBERTO, SERRA DO	MT	21 24 S	42 57 W	77033	01
DESBARRANCADO, RIBEIRÃO	STM	21 49 S	54 01 W	77051	01	DESEANO, CORREGO DO SEE DESEMANO, CORREGO DO	STM	19 14 S	57 34 W	77043	00
DESCALVADO	PPL	19 49 S	47 42 W	77041	01	DESEMANO SEE DESEMANO	PPL	19 24 S	57 34 W	77043	00
DESCALVADO	PPL	21 44 S	47 37 W	77041	01	DESEJADA, LAGOA	LK	15 28 S	40 19 W	77041	01
DESCALVADO	PPL	24 34 S	49 40 W	77048	01	DESEJADO, RIBEIRÃO	STM	22 40 S	54 47 W	77045	01
DESCALVADO	PPL	24 41 S	51 32 W	77042	02	DESEJO	PPL	21 27 S	43 19 W	77039	02
DESCALVADO, RIO SEE CARACOL, RIO	STM	22 13 S	57 09 W	77053	00	DESEMBARCADOR DRUMOND	RSTN	19 44 S	43 02 W	77033	00
DESCALVADO, SERRA	MTS	19 44 S	57 43 W	77041	01	DESEMBARCADOR OTONI	RPL	17 49 S	43 18 W	77053	01
DESCALVADOS SEE DESCALVADO	PPL	19 45 S	57 42 W	77053	00	DESEMBOQUE	PPL	20 01 S	47 25 W	77055	01
DESCALVADOS, SERRA SEE DESCALVADO, SERRA	MTS	19 44 S	57 43 W	77041	00	DESEMPENHO	PPL	22 34 S	55 35 W	77042	02
DESCAMBADO	PPL	24 43 S	48 59 W	77047	01	DESEMPENHO	PPL	12 45 S	41 49 W	77042	02
DESCANSO, ESTAÇÃO	RSTN	19 01 S	43 04 W	77043	02	DESENHO	PPL	4 42 S	50 25 W	77049	00

APPROVED FOR RELEASE: 2007/02/20: CIA-RDP01-00707R000200050005-7

APPROVED FOR RELEASE: 2007/02/20: CIA-RDP01-00707R000200050005-7

DESENGANO SEE SÍTIO DO DESENGANO	PPL	13 24 S	57 29 W	77051	00
DESENGANO	PPL	19 57 S	40 17 W	77044	01
DESENGANO SEE BARAO DE JUPARANA	PPL	22 21 S	43 41 W	77055	00
DESENGANO	PPL	24 57 S	52 47 W	77042	01
DESENGANO, CACHOEIRA	FLLS	23 28 S	64 07 W	77011	01
DESENGANO, CACHOEIRA DO	FLLS	11 37 S	53 38 W	77011	01
DESENGANO, CÓRREGO DO	STM	13 14 S	57 34 W	77051	01
DESENGANO, CORREGO DO	STM	16 54 S	50 44 W	77042	01
DESENGANO, ILHA DO	ISL	8 42 S	57 35 W	77041	01
DESENGANO, PICO DO	PK	21 53 S	41 55 W	77055	02
DESENGANO, RIBEIRÃO SEE VERMELHO, RIBEIRÃO	STM	14 23 S	54 35 W	77041	00
DESERTA, ILHA	ISL	27 16 S	48 21 W	77043	02
DESERTA, PRAIA	BCH	29 20 S	49 20 W	77042	01
DESERTA, SERRA	SPUR	12 28 S	42 06 W	77052	01
DESERTAS, PONTA DAS	PT	32 27 S	50 54 W	77044	01
DESERTO	PPL	2 31 S	44 48 W	77021	01
DESERTO	PPL	3 22 S	51 48 W	77015	01
DESERTO	PPL	3 39 S	41 36 W	77022	01
DESERTO	PPL	7 05 S	58 58 W	77013	01
DESERTO, BAIA DO	LK	16 04 S	62 19 W	77051	01
DESERTO, SERRA DO	MT	10 15 S	41 13 W	77052	01
DESERTO, SERRA DO	SPUR	11 25 S	47 35 W	77042	01
DESERTOR, BAIA DO SEE DESERTO, BAIA DO	LK	16 04 S	62 19 W	77051	00
DESESPERO, CACHOEIRA DO	FLLS	8 57 N	53 25 W	77060	01
DESESPERO, CORREGO DO	STM	18 17 S	46 39 W	77057	02
DESESPERO, MORRO DO	MT	18 11 S	49 38 W	77057	01
DESIDIO	PPL	4 29 S	42 54 W	77022	01
DESMONTE, RIO SEE ANTAS, RIO DAS	STM	27 05 S	53 22 W	77043	00
DESORDEM, SERRA DA	UPLD	3 20 S	65 45 W	77021	01
DESPENHADO	PPL	22 07 S	46 14 W	77059	01
DESQUITE, RIO	STM	27 31 S	50 57 W	77043	01
DESTACAMENTO DAS PEDRAS SEE PEDRAS NEGRAS	PPL	17 51 S	62 54 W	77011	00
DESTACAMENTO, CORREA DO	STM	16 53 S	50 28 W	77050	01
DESTACAMENTO, CORICHE SEE DESTACAMENTO, CORREA DO	STM	16 53 S	50 28 W	77050	00
DESTACAMENTO DA CORREA	PPL	16 20 S	58 19 W	77051	01
DESTAMPINA SEE ITAJIBÁ	PPL	14 17 S	39 51 W	77052	00
DESTERO SEE FLORIANÓPOLIS	PPL	27 35 S	48 34 W	77043	00
DESTERRO SEE FLORIANÓPOLIS	PPL	27 35 S	48 34 W	77543	00
DESTÊRRO	PPL	6 41 S	37 34 W	77023	01
DESTÊRRO	PPL	7 17 S	37 06 W	77025	01
DESTÊRRO	PPL	12 10 S	36 09 W	77052	02
DESTÊRRO	PPL	12 36 S	38 54 W	77052	01
DESTÊRRO	PPL	14 06 S	44 32 W	77242	01
DESTÊRRO, CORREDEIRA DO	RPDS	7 34 S	58 39 W	77013	01
DESTÊRRO DE ENTRE RIOS	PPL	20 40 S	44 20 W	77033	01
DESTERRO DO MELLO SEE DESTÊRRO DO MELO	PPL	21 09 S	43 31 W	77033	00
DESTÊRRO DO MELO	PPL	21 09 S	43 31 W	77033	01
DESVIO, ESTAÇÃO SEE ITAMARIUM	RSTP	30 11 S	54 25 W	77041	00
DESVIO, SALTO DO	FLLS	12 18 S	59 38 W	77043	01
DESVIO MACHADO	PPL	29 16 S	51 28 W	77044	01
DESVIO RIBAS	PPL	25 12 S	50 04 W	77042	01
DEUS AJUDOU	PPL	12 31 S	39 51 W	77043	02
DEUS-ME-LIVRE	PPL	12 15 S	65 02 W	77552	01
DEUS-ME-LIVRE, CHAPADA	UPLD	16 40 S	48 10 W	77452	01
DEUS-ME-LIVRE, SERRA	RDGE	15 45 S	42 48 W	77253	01
DEUS-ME-LIVRE, SERRA DE	RDGE	21 54 S	42 06 W	77035	01
DEZ DE MAIO	PPL	24 42 S	51 55 W	77042	01
DEZ DE MAIO, RIBEIRÃO	STM	11 17 S	59 50 W	77011	01
DEZ DE NOVEMBRO	PPL	21 19 S	51 21 W	77241	01
DEZ DE NOVEMBRO	PPL	27 02 S	52 54 W	77043	01
DEZESSETE DE FEVEREIRO, RIO	STM	11 23 S	63 25 W	77033	00
DEZOITO, CÓRREGO DO	STM	18 05 S	49 18 W	77049	01
DEZOITO DE ABRIL, ARROIO	STM	24 29 S	54 00 W	77442	01
DIÁ, ILHAS	ISLS	1 44 S	49 14 W	77015	01
DIAMANTINO, ISARAPÉ	STM	8 10 S	59 21 W	77012	01
DIABLO, GARGANTA DEL SEE DIABO, GARGANTA DO	SPRG	25 42 S	54 29 W	77090	00
DIABO, CACHOEIRA DO SEE SERRA DO DIABO, CACHOEIRA DA	FLLS	22 37 S	42 21 W	77041	00
DIABO, CORREDEIRA DO	RPDS	22 37 S	42 20 W	77041	02
DIABO, GARGANTA DO (BRAZIL) SEE GARGANTA DEL DIABLO (ARGENTINA)	GRGE	25 42 S	54 29 W	77040	00

APPROVED FOR RELEASE: 2007/02/20: CIA-RDP01-00707R000200050005-7

APPROVED FOR RELEASE: 2007/02/20: CIA-RDP01-00707R000200050005-7

DIABO, MORRO DO	MLL	22 30 S	52 20 W	77041	00
DIABO, RIBEIRÃO DO	STM	22 38 S	52 29 W	77042	01
DIABO, RIO DO SEE DIABO, RIBEIRÃO DO					
DIABO, RIBEIRÃO DO	STM	22 38 S	52 20 W	77042	00
DIABO, SERRA DO	UPLD	22 24 S	52 35 W	77041	01
DIADEMA	PPL	23 42 S	46 37 W	77061	01
DIAMANTE	PPL	7 25 S	38 19 W	77025	01
DIAMANTE	PPL	11 10 S	42 34 W	77032	01
DIAMANTE	PPL	24 53 S	54 08 W	77042	01
DIAMANTE	PPL	24 57 S	52 44 W	77042	01
DIAMANTE	PPL	25 02 S	52 41 W	77042	01
DIAMANTE, CÓRREGO	STM	15 55 S	48 46 W	77033	01
DIAMANTE, CÓRREGO	STM	16 27 S	50 39 W	77052	01
DIAMANTE, LAJEADO	STM	24 18 S	53 36 W	77042	01
DIAMANTE, RIACHO DO	STNI	10 53 S	42 44 W	77032	01
DIAMANTE, RIBEIRÃO	STM	17 02 S	41 58 W	77033	02
DIAMANTE DE UBÁ	PPL	21 12 S	42 55 W	77033	01
DIAMANTINA	PPL	0 28 S	49 06 W	77019	01
DIAMANTINA	PPL	4 13 S	44 12 W	77021	01
DIAMANTINA	PPL	4 32 S	60 29 W	77013	01
DIAMANTINA	PPL	7 07 S	49 54 W	77013	00
DIAMANTINA	PPL	18 15 S	43 36 W	77033	01
DIAMANTINA SEE ANSAÍ	PPL	25 30 S	50 28 W	77062	00
DIAMANTINA	RSTP	25 24 S	50 29 W	77062	01
DIAMANTINA, CHAPADA	UPLD	13 30 S	41 15 W	77032	00
DIAMANTINA, RIO	STM	16 42 S	52 45 W	77052	01
DIAMANTINO	PPL	14 25 S	56 27 W	77041	01
DIAMANTINO	PPL	14 31 S	59 13 W	77051	01
DIAMANTINO, CÓRREGO	STM	16 42 S	50 29 W	77052	02
DIAMANTINO, RIBEIRÃO SEE DIAMANTINO, RIO					
DIAMANTINO, RIO	STM	16 58 S	52 28 W	77051	00
DIAMANTINO, RIO	STM	16 00 S	52 28 W	77051	01
DIAMANTINO, RIO SEE DIAMANTINA, RIO	STM	16 42 S	52 45 W	77052	00
DIAMANTINO SEE DIAMANTINO	PPL	14 25 S	56 26 W	77051	00
DIAMBA, IGARAPÉ DA	STM	7 22 S	50 16 W	77013	01
DIAMÓPOLIS	PPL	21 38 S	46 50 W	77042	01
DIAS	PPL	22 24 S	45 34 W	77033	01
DIAS	PPL	22 35 S	49 48 W	77033	01
DIAS	PPL	23 49 S	47 35 W	77041	01
DIAS, MORRO DOS	MT	22 32 S	45 35 W	77033	02
DIAS CARNEIRO	RSTR	4 51 S	43 23 W	77022	01
DIAS COELHO	PPL	11 31 S	40 47 W	77032	01
DIAS COELHO, SERRA	BDGE	10 49 S	41 59 W	77032	01
DIAS D'ÁVILA	PPL	12 36 S	38 18 W	77037	01
DICO LEOPOLDINA	PPL	5 52 S	41 21 W	77027	01
DILERNANDO AGUIAR	PPL	29 42 S	54 12 W	77044	01
DILERNANNO AGUIAR SEE DILERNANDO AGUIAR	PPL	29 42 S	54 12 W	77044	00
DINITI, RIO SEE DENITI, RIO	STM	0 52 N	66 56 W	77013	00
DINITY, RIO SEE DENITI, RIO	STM	0 52 N	66 56 W	77013	00
DIRAMITE, RIACHO SEE DIAMANTE, RIACHO DO	STNI	10 53 S	42 44 W	77032	00
DIRARIE M. PEREIRA	PPL	31 04 S	55 18 W	77044	01
DIRÉSIA	PPL	21 29 S	49 48 W	77041	01
DIRORÁ, ILHA	ISL	9 30 S	34 30 W	77051	01
DIOCLÉCIO, IGARAPÉ SEE REOCLÉCIO, IGARAPÉ	STM	11 43 S	50 37 W	77051	00
DIÓGENES SAMPAIO	PPL	22 57 S	39 35 W	77052	01
DIOGO, PONTA DO	PT	23 56 S	45 27 W	77041	02
DIOGO, RIACHO DO	STNI	8 27 S	37 38 W	77026	02
DIOGO, SERRA DO	MLL	8 26 S	37 37 W	77026	02
DIOGO DE VASCONCELOS	PPL	20 29 S	43 12 W	77033	01
DIOGO LOPES	PPL	5 05 S	36 27 W	77024	01
DIONÍSIO	PPL	22 11 S	42 49 W	77032	02
DIONÍSIO	PPL	19 49 S	42 45 W	77033	01
DIONÍSIO CERQUEIRA	PPL	26 15 S	53 39 W	77043	01
DIORAMA	PPL	16 21 S	51 14 W	77042	01
DIORITO, RIBEIRÃO	STM	16 08 S	51 52 W	77052	02
DIRCEU	PPL	1 22 S	46 33 W	77015	01
DIRCEU	PPL	22 07 S	49 51 W	77041	01
DIRCEU BARCELOS	PPL	30 04 S	54 59 W	77044	01
DIREITA, CÓRREGO DA	STM	19 35 S	48 30 W	77033	01
DIREITA, RIO DA	STM	4 59 S	49 46 W	77033	01
DIREITO SEE DIREITO DO RIO MARAPANIM, BRAÇO	STM	1 08 S	47 51 W	77015	00

APPROVED FOR RELEASE: 2007/02/20: CIA-RDP01-00707R000200050005-7

APPROVED FOR RELEASE: 2007/02/20: CIA-RDP01-00707R000200050005-7

DIREITO, BRAÇO	STM	5 17 S	64 57 W	77013	01
DIREITO, BRAÇO SEE					
DOIS IRMÃOS DA DIREITA, RIBEIRÃO	STM	20 29 S	55 36 W	77051	00
DIREITO DO RIO BRANCO, BRAÇO	STM	10 43 S	62 28 W	77011	01
DIREITO DO RIO CANDEIAS, BRAÇO	STM	10 23 S	63 44 W	77011	01
DIREITO DO RIO MARAPANIM, BRAÇO	STM	1 08 S	47 52 W	77015	02
DIVENA PASTORA SEE PASTÔRA	PPL	12 02 S	37 55 W	77032	00
DIVENA PASTÔRA	PPL	10 40 S	37 58 W	77031	02
DIVERSINHO	PPL	20 45 S	41 53 W	77033	02
DIVINO	PPL	19 45 S	55 26 W	77051	00
DIVINO	PPL	19 05 S	41 56 W	77033	01
DIVINO	PPL	19 56 S	41 24 W	77033	01
DIVINO	PPL	20 37 S	42 09 W	77033	01
DIVINO SEE PATRIMÔNIO DIVINO	PPL	21 00 S	41 36 W	77044	00
DIVINO DAS LARANJEIRAS	PPL	18 44 S	41 29 W	77033	01
DIVINO DE GUANHÃES SEE	PPL	18 48 S	42 38 W	77033	00
DIVINO DE VIRGINÓPOLIS	PPL	18 48 S	42 38 W	77033	00
DIVINO DE LARANJEIRAS SEE DIVINO DAS LARANJEIRAS	PPL	19 46 S	41 29 W	77044	00
DIVINO DE ORÁ	PPL	20 50 S	43 01 W	77039	01
DIVINO DE VIRGINÓPOLIS	PPL	18 48 S	42 38 W	77033	01
DIVINO DO CARANGOLA SEE DIVINO	PPL	20 37 S	42 09 W	77044	00
DIVINO DO CIBRÃO	PPL	18 16 S	41 21 W	77013	01
DIVINO ESPIRITO SANTO DO CARANGOLA SEE DIVINO	PPL	20 37 S	42 09 W	77033	00
DIVINOLÂNDIA	PPL	21 48 S	46 45 W	77341	01
DIVINOPOLIS SEE MANTENAL	PPL	5 59 S	37 49 W	77024	00
DIVINOPOLIS SUL PARANA	PPL	19 11 S	49 21 W	77042	00
DIVINÓPOLIS	PPL	20 09 S	44 54 W	77033	01
DIVISA	PPL	19 42 S	41 20 W	77033	01
DIVISA	PPL	19 07 S	40 34 W	77034	01
DIVISA	PPL	19 52 S	47 13 W	77033	01
DIVISA	PPL	20 42 S	41 50 W	77034	01
DIVISA	PPL	21 07 S	50 56 W	77041	01
DIVISA	PPL	21 24 S	44 48 W	77041	02
DIVISA	PPL	21 32 S	54 40 W	77041	01
DIVISA SEE FLORIANO	PPL	22 27 S	44 18 W	77035	00
DIVISA	PPL	20 04 S	50 21 W	77042	01

DIVISA, ARROIO SEE DIVISA, CÓRREGO DA	STM	21 43 S	55 24 W	77051	00
DIVISA, ARROIO	STM	30 00 S	51 36 W	77044	01
DIVISA, ARROIO	STM	30 54 S	52 06 W	77044	01
DIVISA, ARROIO	STM	32 12 S	52 49 W	77044	01
DIVISA, ARROIO	STM	32 16 S	53 35 W	77044	01
DIVISA, ARROIO DA	STM	28 47 S	53 20 W	77044	01
DIVISA, ARROIO DA	STM	28 49 S	50 20 W	77044	01
DIVISA, ARROIO DA	STM	29 49 S	54 50 W	77044	01
DIVISA, ARROIO DA	STM	30 17 S	52 00 W	77044	01
DIVISA, CÓRREGO	STM	17 10 S	50 59 W	77052	02
DIVISA, CÓRREGO	STM	18 53 S	46 33 W	77053	02
DIVISA, CÓRREGO	STM	19 15 S	51 21 W	77051	02
DIVISA, CÓRREGO	STM	19 26 S	50 21 W	77053	02
DIVISA, CÓRREGO	STM	19 33 S	46 20 W	77033	02
DIVISA, CÓRREGO	STM	19 44 S	51 14 W	77051	02
DIVISA, CÓRREGO	STM	19 53 S	49 32 W	77033	02
DIVISA, CÓRREGO	STM	19 57 S	51 15 W	77051	02
DIVISA, CÓRREGO	STM	20 37 S	48 17 W	77043	02
DIVISA, CÓRREGO	STM	21 17 S	52 58 W	77051	02
DIVISA, CÓRREGO	STM	22 23 S	54 53 W	77043	02
DIVISA, CÓRREGO DA	STM	16 27 S	50 40 W	77052	02
DIVISA, CÓRREGO DA	STM	17 02 S	50 35 W	77052	02
DIVISA, CÓRREGO DA	STM	17 51 S	50 33 W	77052	02
DIVISA, CÓRREGO DA	STM	17 54 S	49 27 W	77042	02
DIVISA, CÓRREGO DA	STM	18 59 S	46 30 W	77052	02
DIVISA, CÓRREGO DA	STM	18 16 S	49 33 W	77042	02
DIVISA, CÓRREGO DA	STM	19 35 S	51 29 W	77052	02
DIVISA, CÓRREGO DA	STM	18 56 S	49 32 W	77043	02
DIVISA, CÓRREGO DA	STM	18 56 S	49 33 W	77043	02
DIVISA, CÓRREGO DA	STM	19 04 S	50 30 W	77033	02
DIVISA, CÓRREGO DA	STM	19 05 S	48 59 W	77053	02
DIVISA, CÓRREGO DA	STM	19 16 S	49 29 W	77053	02
DIVISA, CÓRREGO DA	STM	19 19 S	50 12 W	77043	02
DIVISA, CÓRREGO DA	STM	19 22 S	50 26 W	77043	02
DIVISA, CÓRREGO DA	STM	19 35 S	51 33 W	77041	02
DIVISA, CÓRREGO DA	STM	19 53 S	50 15 W	77041	02

APPROVED FOR RELEASE: 2007/02/20: CIA-RDP01-00707R000200050005-7

APPROVED FOR RELEASE: 2007/02/20: CIA-RDP01-00707R000200050005-7

BLANK PAGE

APPROVED FOR RELEASE: 2007/02/20: CIA-RDP01-00707R000200050005-7

APPROVED FOR RELEASE: 2007/02/20: CIA-RDP01-00707R000200050005-7

-CONTINUED-

APPROVED FOR RELEASE: 2007/02/20: CIA-RDP01-00707R000200050005-7

APPROVED FOR RELEASE: 2007/02/20: CIA-RDP01-00707R000200050005-7

GAZETTEER

BRAZIL

7 OF 20

FSTC



XST HQ FORM 58 (13 FEB 80)

APPROVED FOR RELEASE: 2007/02/20: CIA-RDP01-00707R000200050005-7

APPROVED FOR RELEASE: 2007/02/20: CIA-RDP01-00707R000200050005-7

DIVISA, CÓRREGO DA	STM	20 39 S	53 47 W	77051	01	DJI, RIO	STM	0 34 S	69 31 W	77013	01
DIVISA, CÓRREGO DA	STM	21 07 S	50 36 W	77041	01	DOBRAÇÃO, CACHOEIRA	FLLS	9 36 S	58 21 W	77200	01
DIVISA, CÓRREGO DA	STM	23 43 S	55 26 W	77041	01	DOBRADA	PPL	21 31 S	48 23 W	77041	01
DIVISA, IGARAPÉ	STM	7 35 S	71 57 W	77013	01	DOBRADA, RIBEIRÃO DA	STM	21 26 S	48 31 W	77041	01
DIVISA, IGARAPÉ DA	STM	10 53 S	63 59 W	77011	01	DOBRADO SEE DOBRADA	PPL	21 31 S	48 23 W	77041	00
DIVISA, LAJEADO DA	STM	27 39 S	50 38 W	77043	01	DOCAS, CACHOEIRA DAS	FLLS	16 54 S	52 33 W	77043	01
DIVISA, MORRO DA	MTL	20 32 S	47 07 W	77033	07	DOCE, RIACHO	STM	17 24 S	44 57 W	77047	01
DIVISA, MORRO DA	MT	25 25 S	48 39 W	77042	01	DOCE, RIBEIRÃO	STM	21 45 S	49 06 W	77061	01
DIVISA, RIACHO DA	STMI	5 53 S	36 25 W	77024	01	DOCE, RIO	STM	5 44 S	35 12 W	77024	01
DIVISA, RIBEIRÃO SEE DIVISA, CÓRREGO	STM	21 17 S	53 38 W	77051	00	DOCE, RIO	STM	15 23 S	39 09 W	77097	01
DIVISA, RIBEIRÃO	STM	21 32 S	54 39 W	77051	01	DOCE, RIO	STM	18 28 S	51 04 W	77042	01
DIVISA, RIBEIRÃO DA	STM	11 42 S	60 04 W	77091	01	DOCE, RIO	STM	19 37 S	39 49 W	77040	01
DIVISA, RIBEIRÃO DA	STM	18 04 S	52 54 W	77041	01	DOCE ILUSÃO, CACHOEIRA	FLLS	9 49 S	55 43 W	77051	01
DIVISA, RIO DA	STM	26 41 S	51 48 W	77043	01	DOBELO	PPL	27 42 S	53 33 W	77049	01
DIVISA, RIO DA	STM	28 07 S	50 02 W	77041	01	DOIDOS, IGARAPÉ DOS	STM	8 33 S	70 01 W	77012	01
DIVISA, SALTO DA SEE SALTO GRANDE, CACHOEIRA DO	FLLS	16 00 S	39 58 W	77033	00	DOIS, CÓRREGO	STM	16 45 S	54 26 W	77043	01
DIVISA, SERRA DA	UPLD	9 05 S	62 35 W	77011	01	DOIS BURITIS	PPL	11 19 S	42 49 W	77097	01
DIVISA NOVA	PPL	21 31 S	46 12 W	77033	01	DOIS CARAIS, CACHOEIRA DOS	FLLS	7 58 S	58 50 W	77013	01
DIVISÃO, RIACHO DA SEE DIVISA, RIACHO DA	STMI	5 53 S	36 25 W	77024	00	DOIS CÓRREGOS	PPL	15 09 S	54 22 W	77091	01
DIVISÕES, SERRA DAS	MLLS	17 00 S	51 00 W	77092	01	DOIS CÓRREGOS SEE RUBITA, CÓRREGO	STM	16 19 S	54 59 W	77053	00
DIVISÓPOLIS	PPL	15 44 S	41 00 W	77053	01	DOIS CÓRREGOS	PPL	22 22 S	48 21 W	77041	01
DIVISOR, SERRA DO (BRAZIL)						DOIS CÓRREGOS	PPL	22 43 S	47 35 W	77041	01
CORDILLERA ULTRAORIENTAL (PERU)	UPLD	8 20 S	73 30 W	77000	01	DOIS CÓRREGOS, RIBEIRÃO	STM	20 29 S	51 27 W	77041	01
DIVISA, SERRA DA SEE DIVISA, SERRA DA	UPLD	9 05 S	62 35 W	77011	00	DOIS DE ABRIL	PPL	16 52 S	40 18 W	77049	01
DJALMA COUTINHO	PPL	20 02 S	40 27 W	77034	01	DOIS DE ABRIL, RIBEIRÃO	STM	16 58 S	40 18 W	77039	01
DJALMA DUTRA SEE MIGUEL CALMON	PPL	11 26 S	40 36 W	77092	00	DOIS DE JULHO	PPL	12 04 S	38 58 W	77232	02
DJALMA DUTRA SEE POÇÕES	PPL	14 31 S	40 21 W	77012	00	DOIS DE MAIO	PPL	25 06 S	53 45 W	77047	01
DJARU-MA, RIO SEE RICARDO FRANCO, RIO	STM	11 18 S	61 55 W	77011	00	DOIS DE NOVEMBRO	PPL	8 51 S	42 17 W	77011	00
DJARÚ TEO SEE LUÍS DE ALBUQUERQUE, RIO	STM	11 31 S	61 22 W	77011	00	DOIS DE NOVEMBRO, CACHOEIRA	FLLS	8 52 S	42 16 W	77011	00
DJARÚ-TINTCHARA SEE LUÍS DE ALBUQUERQUE, RIO	STM	11 31 S	61 22 W	77011	00	DOIS DE SETEMBRO, CÓRREGO	STM	18 29 S	40 34 W	77037	02
DJARÚ TUCUMUCUMÃ, IGARAPÉ SEE FÉLIX FLEURY, IGARAPÉ	STM	11 46 S	60 55 W	77011	00	DOIS DE SETEMBRO, RIO	STM	18 23 S	40 35 W	77037	01
						DOIS IRMÃ SEE DOIS IRMÃOS	PPL	24 52 S	54 22 W	77042	00
						DOIS IRMÃOS	PPL	5 37 S	48 35 W	77097	01
						DOIS IRMÃOS	PPL	6 47 S	48 09 W	77049	01
						DOIS IRMÃOS	PPL	8 50 S	35 57 W	77024	01
						DOIS IRMÃOS	PPL	9 16 S	49 09 W	77045	01

APPROVED FOR RELEASE: 2007/02/20: CIA-RDP01-00707R000200050005-7

APPROVED FOR RELEASE: 2007/02/20: CIA-RDP01-00707R000200050005-7

DOIS IRMÃOS	PPL	10 09 S	43 08 W	77032	01
DOIS IRMÃOS	PPL	11 45 S	48 38 W	77047	01
DOIS IRMÃOS SEE UBATÃ	PPL	14 12 S	39 31 W	77042	00
DOIS IRMÃOS	PPL	17 59 S	40 01 W	77037	02
DOIS IRMÃOS	PPL	20 43 S	48 43 W	77016	02
DOIS IRMÃOS	PPL	21 41 S	47 10 W	77051	01
DOIS IRMÃOS	PPL	24 04 S	49 59 W	77042	01
DOIS IRMÃOS	PPL	24 38 S	43 56 W	77042	51
DOIS IRMÃOS	PPL	24 52 S	54 22 W	77042	01
DOIS IRMÃOS	PPL	25 59 S	52 47 W	77042	21
DOIS IRMÃOS	PPL	27 17 S	51 52 W	77043	01
DOIS IRMÃOS	PPL	28 17 S	53 11 W	77044	01
DOIS IRMÃOS	PPL	29 35 S	51 45 W	77044	01
DOIS IRMÃOS, ARROIO	STN	24 52 S	54 24 W	77042	04
DOIS IRMÃOS, CABO	PT	23 00 S	43 14 W	77036	00
DOIS IRMÃOS, CACHOEIRA	FLLS	9 47 S	58 13 W	77051	01
DOIS IRMÃOS, CACHOEIRA	FLLS	11 03 S	57 44 W	77041	01
DOIS IRMÃOS, CACHOEIRA	FLLS	16 10 S	45 47 W	77015	01
DOIS IRMÃOS, CACHOEIRA	FLLS	16 20 S	40 38 W	77037	01
DOIS IRMÃOS, CÓRREGO	STM	5 17 S	48 33 W	77052	01
DOIS IRMÃOS, CÓRREGO	STM	16 19 S	55 04 W	77041	01
DOIS IRMÃOS, CÓRREGO	STM	16 32 S	49 42 W	77052	02
DOIS IRMÃOS, ISARAPÉ	STM	3 54 S	51 51 W	77015	01
DOIS IRMÃOS, ISARAPÉ	STM	4 45 S	54 24 W	77015	01
DOIS IRMÃOS, ISARAPÉ	STM	12 12 S	61 04 W	77011	00
DOIS IRMÃOS, ILHA	ISL	8 40 S	59 18 W	77013	01
DOIS IRMÃOS, ILHAS	ISLS	3 51 S	32 27 W	77078	02
DOIS IRMÃOS, MORRO DE SEE ARARAS, MORRO DAS	MT	14 18 S	44 10 W	77041	00
DOIS IRMÃOS, RIBEIRÃO	STM	19 37 S	40 58 W	77049	01
DOIS IRMÃOS, RIBEIRÃO SEE DOIS IRMÃOS DA DIREITA, RIBEIRÃO	STM	20 29 S	55 36 W	77051	00
DOIS IRMÃOS, RIBEIRÃO SEE DOIS IRMÃOS DA ESQUERDA, RIBEIRÃO	STM	20 33 S	55 33 W	77041	00
DOIS IRMÃOS, RIO SEE DOIS IRMÃOS, ARROIO	STM	24 52 S	54 24 W	77042	00
DOIS IRMÃOS, SERRA	RDGE	9 18 S	42 10 W	77000	01
DOIS IRMÃOS, SERRA	SPUR	14 42 S	46 26 W	77052	01
DOIS IRMÃOS, SERRA	UPLD	8 38 S	41 05 W	77000	01
DOIS IRMÃOS, SERRA DOS	SPUR	9 33 S	45 35 W	77022	02
DOIS IRMÃOS DA DIREITA, RIBEIRÃO	STM	20 29 S	55 36 W	77051	04
DOIS IRMÃOS DA ESQUERDA, RIBEIRÃO	STM	20 33 S	55 33 W	77051	04
DOIS LAGEADOS SEE DOIS LAJEADOS	PPL	28 59 S	51 51 W	77044	00
DOIS LAJEADOS	PPL	28 59 S	51 51 W	77044	01
DOIS MIL RÉIS	PPL	18 34 S	55 52 W	77041	01
DOIS MONTES, CÓRREGO	STM	19 23 S	49 02 W	77017	02
DOIS POUSOS, CORREDEIRA DOS	RPDS	23 57 S	51 42 W	77042	01
DOIS RIACHOS	PPL	8 13 S	36 59 W	77025	02
DOIS RIACHOS	PPL	9 23 S	37 04 W	77027	01
DOIS RIACHOS	STM	7 35 S	49 21 W	77052	01
DOIS RIACHOS, RIACHO SEE RIACHOS, RIACHO DOS	STM	15 17 S	48 29 W	77032	02
DOIS RIACHOS, RIO	STM	9 33 S	37 07 W	77000	01
DOIS RIACHOS, RIO	STM	12 05 S	41 50 W	77012	02
DOIS RIOS	PPL	23 13 S	44 11 W	77015	01
DOIS RIOS, RIO	STM	21 36 S	41 48 W	77015	01
DOIS SERROTES	PPL	8 13 S	37 18 W	77026	02
DOIS VIZINHOS	PPL	25 47 S	53 05 W	77042	01
DOLCINÓPOLIS	PPL	20 08 S	50 31 W	77041	01
DOLEARIA	PPL	18 41 S	47 48 W	77033	01
DOLLMANN, RIO	STM	26 54 S	49 42 W	77043	01
DOLORES, ARROIO (BRAZIL) & ARROYO DOLORES (BOLIVIA)	STM	16 27 S	59 27 W	77000	00
	STM	16 27 S	59 27 W	77000	00
DOLORES, ILHA	ISL	10 19 S	55 32 W	77051	01
DOM ALEXANDRE	PPL	8 42 S	58 01 W	77051	01
DOM BASÍLIO	PPL	13 44 S	41 46 W	77017	01
DOM BOSCO	PPL	16 37 S	41 55 W	77013	02
DOM BOSCO	RSTN	20 25 S	43 40 W	77033	01
DOM CAVATI	PPL	19 23 S	42 06 W	77033	01
DOMÉLIA	PPL	22 44 S	49 18 W	77041	01
DOMENI, RIO SEE DENINI, RIO	STM	0 46 S	62 56 W	77013	00
DOM FELICIANO	PPL	30 42 S	52 07 W	77044	01
DOM FERRÃO	RSTN	21 50 S	45 31 W	77033	01
DOM HELVÉCIO, LAGOA	LK	19 47 S	42 37 W	77013	01
DOMICIANO LEMOS	PPL	20 20 S	46 55 W	77033	02
DOMICIANO RIBEIRO	PPL	16 56 S	47 46 W	77042	01

APPROVED FOR RELEASE: 2007/02/20: CIA-RDP01-00707R000200050005-7

APPROVED FOR RELEASE: 2007/02/20: CIA-RDP01-00707R000200050005-7

DOMINGAS	PPL	22 41 S	47 59 W	77041	01	DOM RODRIGO, ROCHEDOS DE	RESV	19 13 S	36 04 W	77027	00
DOMINGÃO	PPL	12 03 S	38 06 W	77032	01	DOM RODRIGO ROCKS SEE					
DOMINGÃO, CÓRREGO	STM	19 28 S	50 44 W	77042	01	DOM RODRIGO, ROCHEDOS DE	RESV	19 13 S	36 04 W	77027	02
DOMINGO SEE DOMINGOS	PPL	15 48 S	46 39 W	77033	00	DOM SILVÉRIO SEE CRUCILÂNDIA	PPL	20 23 S	44 21 W	77033	00
DOMINGOS	PPL	19 48 S	46 39 W	77033	01	DOM SILVÉRIO	PPL	20 09 S	42 58 W	77031	01
						DOM SILVÉRIO DO BONFIM SEE					
DOMINGOS SEE DOM JOAQUIM	PPL	18 57 S	43 16 W	77033	00	CRUCILÂNDIA	PPL	20 23 S	44 21 W	77033	00
DOMINGOS, CÓRREGO DOS	STM	19 04 S	48 59 W	77035	02						
DOMINGOS, IGARAPÉ	STM	12 11 S	57 52 W	77051	01	DOM VIÇOSO	PPL	20 46 S	42 31 W	77033	02
DOMINGOS, ILHA DO	ISL	4 55 S	42 12 W	77021	01	DOM VIÇOSO	PPL	22 13 S	45 09 W	77033	01
DOMINGOS, RIACHO SEE						DONA	PPL	9 27 S	37 08 W	77027	02
SÃO DOMINGOS, RIACHO	STMI	8 07 S	39 26 W	77026	00	DONA, CÓRREGO DA	STM	17 18 S	43 29 W	77033	01
						DONA, RIBEIRÃO DA SEE					
DOMINGOS, SERRA DOS	HLLS	7 49 S	38 37 W	77036	02	DONA, CÓRREGO DA	STM	17 18 S	43 29 W	77033	00
DOMINGOS, SERRA DOS	RDGE	9 56 S	40 00 W	77032	01						
DOMINGOS CAMPOS	PPL	21 18 S	46 03 W	77033	02	DONA, RIO DA	STM	13 06 S	38 57 W	77032	01
DOMINGOS DA COSTA	PPL	5 09 S	39 40 W	77023	01	DONA, RIO DA	STMI	12 58 S	39 23 W	77032	02
DOMINGOS LOPES, ILHA	ISL	29 58 S	51 25 W	77044	01	DONA, SERRA DA	MTS	27 20 S	48 40 W	77043	01
						DONA AMÉLIA SEE DOMÉLIA	PPL	22 44 S	49 18 W	77041	00
DOMINGOS MARTINS	PPL	20 22 S	40 40 W	77034	01	DONA AMÉRICA	PPL	21 10 S	41 26 W	77034	02
DOMINGOS MARTINS	RSTN	20 24 S	40 38 W	77034	01						
DOMINGOS PETROLINI	RSTN	32 01 S	52 18 W	77044	01	DONA ANA	RSTN	21 49 S	41 18 W	77035	02
DOMINGOS PETROLLINI SEE						DONA ANTÔNIA, LAGOA	LGN	34 03 S	54 11 W	77044	01
DOMINGOS PETROLINI	RSTN	32 01 S	52 18 W	77044	00	DONA CÂNDIDA	PPL	21 29 S	46 53 W	77041	02
DOMINGOS VILELA	RSTN	21 21 S	47 59 W	77041	01	DONA CARLOTA	PPL	19 47 S	57 39 W	77051	01
						DONA CATARINA	RSTN	29 25 S	47 15 W	77041	02
DOMINGUES, RIBEIRÃO DOS SEE											
ORIÇANGUINHA, RIBEIRÃO	STM	22 13 S	46 54 W	77041	00	DONA CATHARINA SEE DONA CATARINA	RSTN	29 25 S	47 15 W	77041	00
DOM JOÃO, RIACHO SEE DOM JOÃO, RIO	STM	12 38 S	38 39 W	77032	00	DONA CUSTÓDIA, LAGOA	LGN	30 01 S	51 10 W	77044	01
DOM JOÃO, RIO	STM	12 38 S	38 39 W	77032	00	DONA ELENA, PONTA SEE					
DOM JOAQUIM	PPL	18 57 S	43 16 W	77033	01	DONA HELENA, PONTA	PT	30 53 S	51 21 W	77044	00
DOM LARA	PPL	19 46 S	42 13 W	77033	01	DONA EMÍLIA	RSTN	29 56 S	42 06 W	77033	01
						DONA EMÍLIA SEE SANTA AMÉLIA	RSTN	21 14 S	43 21 W	77033	00
DOM MACEDO COSTA	PPL	12 54 S	39 09 W	77032	01						
DOM MARCOS, APOIO	STM	30 05 S	52 30 W	77044	01	DONA EUSÉBIA	PPL	21 18 S	42 48 W	77033	02
DOM MAURÍCIO	PPL	4 54 S	39 09 W	77023	01	DONA EUZÉBIA SEE DONA EUSÉBIA	PPL	21 18 S	42 48 W	77033	00
DOM PEDRITO	PPL	11 26 S	65 19 W	77011	01	DONA FRANCISCA	PPL	29 37 S	53 21 W	77044	01
DOM PEDRITO	PPL	30 59 S	54 43 W	77044	01	DONA HELENA, PONTA	PT	30 53 S	51 21 W	77044	02
						DONA HELENA POINT SEE					
DOM PEDRO	PPL	4 29 S	44 27 W	77021	01	DONA HELENA, PONTA	PT	30 53 S	51 21 W	77044	00
DOM PEDRO II, ESTAÇÃO	RSTN	22 59 S	43 11 W	77038	00						
DOM QUINTINO	PPL	7 05 S	39 29 W	77027	01	DONA INÊS	PPL	6 37 S	35 58 W	77025	01
DOM RODRIGO	PPL	25 25 S	49 37 W	77042	01	DONA ISABEL	PPL	18 09 S	43 10 W	77033	01
DOM RODRIGO, ROCAS SEE						DONA JOSEFA	PPL	21 24 S	54 22 W	77041	01
DOM RODRIGO, ROCHEDOS DE	RESV	19 13 S	36 04 W	77027	00						

APPROVED FOR RELEASE: 2007/02/20: CIA-RDP01-00707R000200050005-7

APPROVED FOR RELEASE: 2007/02/20: CIA-RDP01-00707R000200050005-7

DONA LUISA, PRAIA	BCH	22 59 S	43 41 W	77036	00
DONA MARIA MULLER, SALTO	FLLS	19 30 S	56 58 W	77091	01
DONA MARIANA	PPL	22 19 S	42 39 W	77045	01
DON ROSRICO SEE DOM ROSRICO	PPL	21 24 S	49 33 W	77062	00
DONZELA, RIBEIRÃO	STW	6 38 S	47 42 W	77062	01
DOCEVACA, RIO SEE TRAIRA, RIO	STW	1 04 S	69 26 W	77000	00
DOCEVACA, RIO SEE TRAIRA, RIO	STW	1 04 S	69 26 W	77000	00
DORADOQUARA SEE DOURADOQUARA	PPL	18 25 S	47 37 W	77035	00
DORADOQUARA SEE DOURADOQUARA	RSTN	18 27 S	47 35 W	77029	00
DORÊNDIA	PPL	22 27 S	43 57 W	77045	01
DORES	PPL	16 26 S	46 08 W	77052	01
DORES	PPL	20 06 S	41 44 W	77033	01
DORES SEE DORES DE GUANHÃES	PPL	19 03 S	42 57 W	77057	00
DORES DA BOA ESPERANCA SEE BOA ESPERANÇA	PPL	21 05 S	45 34 W	77019	00
DORES DA VICTORIA SEE DORES DA VITÓRIA	PPL	21 06 S	42 36 W	77033	00
DORES DA VITÓRIA	PPL	21 06 S	42 36 W	77033	01
DORES DE CAMPO SEE DORES DE CAMPOS	PPL	21 06 S	44 02 W	77033	00
DORES DE CAMPOS	PPL	21 06 S	44 02 W	77033	01
DORES DE GUANHÃES	PPL	19 03 S	42 57 W	77033	01
DORES DE MACABU	PPL	21 59 S	41 31 W	77035	01
DORES DE SANTA JULIANA SEE SANTA JULIANA	PPL	19 19 S	47 32 W	77033	00
DORES DO INDAIA	PPL	19 27 S	45 36 W	77033	01
DORES DO INDAIA SEE DORES DO INDAIÁ	PPL	19 27 S	45 36 W	77033	00
DORES DO PARAIBUNA	PPL	21 31 S	43 39 W	77035	01
DORES DO RIO PRETO SEE DIVISA	PPL	20 42 S	41 50 W	77036	00
DORES DO TURVO	PPL	20 58 S	43 11 W	77043	01
DORSELO SEE MOSELO	PPL	22 42 S	50 33 W	77043	00
DORSZON	PPL	25 56 S	50 57 W	77047	31
DORMEUIL, RIACHO DO	STMI	8 53 S	49 34 W	77026	01
DORRIDA	PPL	7 31 N	60 07 W	77016	01
DORNELES	RSTN	29 39 S	55 16 W	77044	01
DORNELLES SEE DORNELES	RSTN	29 39 S	55 16 W	77044	00
DOURA, RIBEIRÃO SEE DOURADO, RIO	STW	21 49 S	45 44 W	77033	00
DOURADA	PPL	9 29 S	36 16 W	77027	02
DOURADA, CACHOEIRA	FLLS	18 30 S	49 36 W	77040	01
DOURADA, LAGOA	LK	17 38 S	44 19 W	77033	01
DOURADA, LAGOA	LK	19 24 S	43 28 W	77031	01
DOURADA, LAGOA	LK	22 29 S	44 29 W	77033	02
DOURADA, SERRA	MT	15 15 S	48 47 W	77052	01
DOURADA, SERRA	VPLD	13 10 S	48 45 W	77052	01
DOURADÃO	PPL	20 40 S	49 24 W	77051	01
DOURADÃO, RIBEIRÃO	STW	21 47 S	49 12 W	77041	01
DOURADINHO	PPL	18 33 S	47 12 W	77051	01
DOURADINHO	PPL	19 05 S	48 39 W	77033	02
DOURADINHO	PPL	21 35 S	53 16 W	77041	01
DOURADINHO	PPL	21 45 S	45 46 W	77033	01
DOURADINHO	PPL	22 24 S	51 12 W	77044	01
DOURADINHO, ARROIO	STW	30 17 S	51 18 W	77044	01
DOURADINHO, CÓRREGO	STW	17 47 S	50 49 W	77042	01
DOURADINHO, CÓRREGO	STW	18 21 S	48 52 W	77033	02
DOURADINHO, RIBEIRÃO	STW	17 51 S	50 39 W	77042	01
DOURADINHO, RIBEIRÃO SEE DOURADINHO, RIO	STW	18 03 S	52 10 W	77042	00
DOURADINHO, RIBEIRÃO	STW	18 33 S	50 36 W	77042	02
DOURADINHO, RIBEIRÃO	STW	19 07 S	48 49 W	77033	01
DOURADINHO, RIBEIRÃO	STW	19 17 S	49 28 W	77033	01
DOURADINHO, RIBEIRÃO	STW	19 49 S	48 35 W	77033	01
DOURADINHO, RIBEIRÃO SEE DOURADINHO, RIO	STW	22 21 S	46 59 W	77041	00
DOURADINHO, RIO	STW	19 03 S	52 10 W	77042	02
DOURADINHO, RIO	STW	20 35 S	47 20 W	77033	01
DOURADINHO, RIO SEE DOURADINHO, RIBEIRÃO	STW	19 17 S	49 29 W	77033	00
DOURADINHO, RIO	STW	22 21 S	46 59 W	77041	01
DOURADINHO, RIO	STW	22 15 S	52 32 W	77044	01
DOURADINHO, SERRA DO	MTS	18 38 S	50 40 W	77052	02
DOURADO SEE ESPIRITO SANTO DO DOURADO	PPL	22 03 S	45 58 W	77033	00
DOURADO	PPL	22 07 S	48 18 W	77041	01
DOURADO	PPL	22 44 S	50 37 W	77041	01
DOURADO	PPL	22 05 S	53 41 W	77043	01
DOURADO	PPL	22 25 S	52 14 W	77044	01

APPROVED FOR RELEASE: 2007/02/20: CIA-RDP01-00707R000200050005-7

APPROVED FOR RELEASE: 2007/02/20: CIA-RDP01-00707R000200050005-7

DOURADO, CACHOEIRA DO	FLLS	24 41 S	53 26 W	77047	01
DOURADO, CÓRREGO	STM	16 54 S	54 01 W	77051	01
DOURADO, CÓRREGO SEE DOURADO, RIBEIRÃO	STM	18 19 S	39 55 W	77099	00
DOURADO, CÓRREGO	STM	19 19 S	50 21 W	77051	01
DOURADO, CÓRREGO	STM	21 44 S	53 24 W	77041	01
DOURADO, CÓRREGO	STM	21 53 S	54 18 W	77041	01
DOURADO, LAJEADO	STM	26 07 S	52 35 W	77043	01
DOURADO, RIBEIRÃO SEE DOURADOS, RIBEIRÃO DOS	STM	17 29 S	49 16 W	77052	00
DOURADO, RIBEIRÃO	STM	18 19 S	39 55 W	77049	01
DOURADO, RIBEIRÃO	STM	20 00 S	48 43 W	77033	01
DOURADO, RIBEIRÃO SEE DOURADO, CÓRREGO	STM	20 44 S	53 28 W	77041	03
DOURADO, RIBEIRÃO	STM	22 55 S	50 34 W	77061	02
DOURADO, RIO SEE OURO, RIO DO	STM	12 21 S	43 02 W	77011	00
DOURADO, RIO SEE DOURADOS, RIBEIRÃO DOS	STM	17 29 S	49 16 W	77052	00
DOURADO, RIO	STM	21 22 S	49 41 W	77041	01
DOURADO, RIO	STM	21 43 S	45 44 W	77033	01
DOURADO, RIO SEE DOURADO, CÓRREGO	STM	23 53 S	54 18 W	77051	00
DOURADO, RIO	STM	27 19 S	52 14 W	77046	01
DOURADOGUARA	PPL	18 29 S	47 37 W	77033	01
DOURADOGUARA	RSTN	18 27 S	47 35 W	77033	01
DOURADOS	PPL	18 04 S	57 29 W	77051	01
DOURADOS SEE PIRAJIRA	PPL	19 54 S	40 42 W	77033	00
DOURADOS	PPL	21 39 S	47 41 W	77041	02
DOURADOS	PPL	22 13 S	54 48 W	77051	01
DOURADOS SEE DOURADO	PPL	22 44 S	49 37 W	77041	00
DOURADOS	RSTN	29 54 S	52 06 W	77044	01
DOURADOS, CACHOEIRA DOS	FLLS	22 39 S	47 41 W	77041	02
DOURADOS, CÓRREGO SEE DOURADO, CÓRREGO	STM	20 44 S	53 28 W	77041	00
DOURADOS, RIBEIRÃO SEE DOURADOS, RIO DOS	STM	21 26 S	53 01 W	77051	00
DOURADOS, RIBEIRÃO DOS	STM	17 29 S	49 16 W	77042	01
DOURADOS, RIBEIRÃO DOS	STM	18 19 S	49 16 W	77042	01
DOURADOS, RIBEIRÃO DOS SEE DOURADO, RIO	STM	21 22 S	49 41 W	77041	00
DOURADOS, RIBEIRÃO DOS SEE DOURADO, RIBEIRÃO	STM	22 51 S	54 38 W	77041	00
DOURADOS, RIBEIRÃO DOS	STM	23 25 S	51 39 W	77042	01
DOURADOS, RIO	STM	21 58 S	54 19 W	77041	01
DOURADOS, RIO DOS	STM	21 26 S	53 01 W	77041	01
DOURADOS, SERRA	MLL	18 12 S	57 27 W	77041	01
DOURADOS, SERRA DOS	UPLD	23 33 S	53 30 W	77042	01
OURO, ESARAPÉ	STM	7 03 S	21 41 W	77013	01
DOUS CORREGOS SEE DOIS CORREGOS	PPL	22 22 S	48 21 W	77041	00
DOUTO, SERRA DO	MLL	6 12 S	56 12 W	77024	02
DOUTOR, CORREDEIRA DO	PPOS	7 00 S	51 17 W	77015	01
DOUTOR, RIBEIRÃO DO	STM	16 19 S	54 54 W	77041	01
DOUTOR, TRAVESSÃO DO SEE DOUTOR, CORREDEIRA DO	PPOS	7 04 S	51 17 W	77015	00
DOUTOR ALMEIDA	PPL	12 19 S	43 04 W	77012	02
DOUTOR AUGUSTO VASCONCELOS	RSTN	22 54 S	43 32 W	77035	00
DOUTOR BOZANO	PPL	26 24 S	53 42 W	77044	01
DOUTOR CAMARGO SEE CHAPÉU	PPL	23 31 S	52 14 W	77042	00
DOUTOR CARLOS BOTELHO, ILHA	ISL	21 20 S	51 56 W	77041	00
DOUTOR CARLOS ROBERTO, ESTAÇÃO	RSTN	22 42 S	46 38 W	77041	02
DOUTOR CHIQUINHO, RIBEIRÃO	STM	5 25 S	47 34 W	77021	01
DOUTOR CORRÊA, RIO SEE PONTE DE PEDRA, RIO	STM	16 32 S	54 46 W	77051	00
DOUTOR CORREIA, CORREGO SEE PONTE DE PEDRA, RIO	STM	16 32 S	54 46 W	77041	00
DOUTOR ELIAS	PPL	22 12 S	42 14 W	77035	01
DOUTOR ESTIVADEIRA, RIBEIRÃO SEE ESTIVADEIRA, RIBEIRÃO	STM	12 11 S	54 22 W	77041	00
DOUTOR FARIA	PPL	16 01 S	41 32 W	77033	02
DOUTOR HINTERMANN, RIBEIRÃO	STM	12 46 S	54 19 W	77051	01
DOUTOR JOAQUIM MURTINHO	RSTN	29 33 S	53 49 W	77033	01
DOUTOR JOSÉ EUSÉBIO, ESTAÇÃO	RSTN	21 33 S	46 51 W	77041	02
DOUTOR LOPETI	PPL	22 02 S	41 59 W	77035	02
DOUTOR LUNA SEE DOUTOR LURO	PPL	19 19 S	44 01 W	77033	00
DOUTOR LURO	PPL	19 19 S	44 01 W	77033	02
DOUTOR MATOS	RSTN	21 24 S	41 34 W	77035	02
DOUTOR MAURÍCIO CARDOSO	PPL	27 10 S	54 22 W	77044	01
DOUTOR MEYER, RIBEIRÃO	STM	13 57 S	54 14 W	77041	01

APPROVED FOR RELEASE: 2007/02/20: CIA-RDP01-00707R000200050005-7

APPROVED FOR RELEASE: 2007/02/20: CIA-RDP01-00707R000200050005-7

DOUTOR PAULA SOUSA	PPL	17 50 S	51 39 W	77092	01
DOUTOR PEÇANHA	RSTP	21 18 S	41 28 W	77095	02
DOUTOR PEDRINHO	PPL	26 43 S	49 29 W	77069	01
DOUTOR PESTANA	PPL	29 51 S	53 58 W	77064	01
DOUTOR SÁ PORTES	RSTN	21 18 S	43 49 W	77093	02
DOUTOR SAMPAIO	PPL	6 52 S	42 52 W	77097	01
DOUTOR SEABRA SEE SEABRA	PPL	12 25 S	41 46 W	77092	00
DOUTOR SERAPIÃO, RIBEIRÃO	STN	11 22 S	58 29 W	77041	01
DOUTOR TORQUATO	RSTP	22 58 S	47 44 W	77041	02
DOUTOR VAUTIER SEE VAUTHIER, ESTAÇÃO	RSTN	30 59 S	54 21 W	77064	00
DOVORA, RIO SEE TARI, RIO	STN	4 05 N	60 57 W	77014	00
DOWNARPAW FALLS	FLLS	3 09 N	59 52 W	77000	00
DOZE DE OUTUBRO, RIO	STN	12 22 S	59 08 W	77051	01
DRACENA	PPL	21 32 S	51 20 W	77041	01
DRAGO, PORTA DO	PT	23 13 S	44 20 W	77035	01
DRAVA, RIBEIRÃO	STN	21 34 S	50 46 W	77041	01
DRIADES, RIBEIRÃO	STN	23 07 S	51 36 W	77042	02
DUARTE, LAGO	LK	1 41 S	57 15 W	77015	01
DUARTE DIAS SEE APOTI	PPL	8 04 S	35 24 W	77026	00
DUARTINA	PPL	22 24 S	49 25 W	77041	01
DUAS ANTAS	PPL	1 48 S	45 44 W	77021	02
DUAS ANTAS, ILHA DAS	ISL	0 17 S	56 02 W	77015	01
DUAS ANTAS, RIO	BAY	1 35 S	45 46 W	77021	01
DUAS ARARAS, CACHOEIRA	FLLS	10 29 S	64 06 W	77011	01
DUAS BARRAS	PPL	8 57 S	42 06 W	77022	01
DUAS BARRAS	PPL	9 34 S	44 36 W	77022	01
DUAS BARRAS SEE DUAS BARRAS DO MORRO	PPL	11 58 S	40 58 W	77092	00
DUAS BARRAS	PPL	12 30 S	41 56 W	77092	01
DUAS BARRAS	PPL	13 09 S	39 40 W	77092	01
DUAS BARRAS	PPL	16 29 S	40 38 W	77093	02
DUAS BARRAS	PPL	17 14 S	39 24 W	77092	02
DUAS BARRAS	PPL	17 39 S	43 37 W	77093	01
DUAS BARRAS	PPL	25 45 S	40 53 W	77094	02
DUAS BARRAS	PPL	20 55 S	45 53 W	77093	02
DUAS BARRAS	PPL	21 11 S	50 16 W	77041	01
DUAS BARRAS	PPL	21 23 S	41 39 W	77035	02
DUAS BARRAS	PPL	21 30 S	41 29 W	77035	02
DUAS BARRAS	PPL	22 02 S	42 32 W	77035	01
DUAS BARRAS, CACHOEIRA	FLLS	16 21 S	39 49 W	77092	01
DUAS BARRAS, CÓRREGO	STN	13 10 S	41 20 W	77092	01
DUAS BARRAS, CÓRREGO	STN	16 33 S	40 16 W	77042	02
DUAS BARRAS, CÓRREGO	STN	17 04 S	41 29 W	77093	02
DUAS BARRAS, RIACHO	STN	15 14 S	40 15 W	77092	01
DUAS BARRAS, RIBEIRÃO	STN	12 18 S	54 21 W	77041	01
DUAS BARRAS, RIBEIRÃO	STN	17 39 S	43 36 W	77093	01
DUAS BARRAS, RIO	STN	22 35 S	42 51 W	77035	01
DUAS BARRAS, SERRA	HTS	22 18 S	42 05 W	77015	01
DUAS BARRAS, SERRA	RDGE	16 30 S	50 04 W	77092	02
DUAS BARRAS DO MORRO	PPL	11 58 S	40 58 W	77092	01
DUAS BÔCAS	PPL	20 17 S	40 28 W	77094	02
DUAS BÔCAS, CÓRREGO	STN	16 43 S	39 24 W	77092	02
DUAS BÔCAS, IGARAPÉ	STN	9 01 S	73 44 W	77017	01
DUAS BÔCAS, LAGO	LK	1 32 N	50 52 W	77016	01
DUAS E DOIS	PPL	14 54 S	42 20 W	77092	01
DUAS ESTRADAS	PPL	6 41 S	35 25 W	77025	01
DUAS FONTES SEE DUAS PONTES	PPL	11 35 S	46 32 W	77052	00
DUAS IRMÃS, ILHA DAS	ISL	19 56 S	49 29 W	77041	02
DUAS LAGOAS	PPL	11 56 S	47 39 W	77052	02
DUAS LAGOAS	PPL	13 11 S	40 14 W	77092	01
DUAS LAGOAS	PPL	13 15 S	40 35 W	77032	02
DUAS ORCAS, ILHA DAS	ISL	22 50 S	43 30 W	77041	01
DUAS PALMEIRAS	PPL	12 07 S	41 07 W	77092	02
DUAS PASSAGENS	POL	12 36 S	41 48 W	77092	02
DUAS PASSAGENS	PPL	14 30 S	42 25 W	77092	01
DUAS PONTES SEE DUAS FONTES	PPL	20 35 S	40 50 W	77034	00
DUAS PONTAS SEE DUAS FONTES	PPL	11 35 S	46 32 W	77052	00
DUAS PONTAS, MORRO	UPLD	11 07 S	63 18 W	77011	01
DUAS PONTES	PPL	11 35 S	46 32 W	77052	01
DUAS PONTES	PPL	20 35 S	40 50 W	77034	00
DUAS PONTES	RSTN	22 45 S	47 00 W	77041	02
DUAS SERRAS	PPL	10 25 S	38 23 W	77032	01
DUAS UMBURANAS	PPL	13 34 S	40 59 W	77032	02

APPROVED FOR RELEASE: 2007/02/20: CIA-RDP01-00707R000200050005-7

APPROVED FOR RELEASE: 2007/02/20: CIA-RDP01-00707R000200050005-7

DUERÉ	PPL	11 20 S	49 17 W	77052	01
DUERÉ, RIO	STM	10 59 S	49 48 W	77052	01
DULCINÓPOLIS SEE DOLCINÓPOLIS	PPL	20 09 S	50 31 W	77041	00
DUMONT	PPL	21 09 S	47 58 W	77041	01
DUMONTINA	PPL	22 17 S	51 40 W	77041	01
DUNAS	PPL	31 45 S	52 17 W	77046	01
DUPLO CÉU	PPL	20 13 S	49 14 W	77041	01
DUQUE	RSTP	22 06 S	43 41 W	77035	01
DUQUE	RSTP	22 44 S	42 48 W	77035	01
DUQUE BACELAR	PPL	4 09 S	42 57 W	77021	01
DUQUE DE CAXIAS	PPL	17 57 S	40 02 W	77032	01
DUQUE DE CAXIAS	PPL	22 47 S	43 18 W	77035	01
DUQUE DE CAXIAS SEE QUITAÚNA, ESTAÇÃO	RSTR	23 31 S	46 47 W	77041	00
DUQUE ESTRADA	RSTR	20 16 S	56 15 W	77041	01
DURAÇO, RIO SEE MEDONHO, RIO	STM	8 59 S	45 58 W	77021	00
DURANDÉ	PPL	20 12 S	41 48 W	77013	01
DURÃO, LAGOA DO	LK	19 17 S	39 55 W	77014	01
DURO SEE MAR GRANDE	PPL	12 57 S	38 37 W	77032	00
DURO, ARROIO	STM	30 54 S	51 48 W	77044	01
DURO, SERRA DO SEE OURO, SERRA DO	MTS	11 49 S	44 58 W	77003	00
DURO VELHO SEE OURO VELHO	PPL	18 09 S	41 13 W	77017	00
DUTRA	PPL	21 51 S	47 34 W	77041	02
DÚVIDA, IGARAPÉ DA	STM	4 38 S	53 40 W	77015	01
DUVIDA, RIO DA SEE ROOSEVELT, RIO	STM	7 35 S	59 20 W	77009	00
DÚVIDA, RIO DA	STM	11 57 S	60 20 W	77011	01
DÚVIDA, SALTO DA	FLLS	24 19 S	53 51 W	77042	01
DUZENTOS E QUINZE, CÓRREGO	STM	23 12 S	53 34 W	77042	00
DYONISIO CERQUEIRA SEE DIONÍSIO CERQUEIRA	PPL	26 15 S	53 38 W	77043	00
EAUES, CÓRREGO DAS SEE LAJES, CÓRREGO DAS	STM	15 50 S	49 14 W	77033	00
EÃO SEE PÃO	PPL	29 12 S	52 14 W	77044	03

EAST SEE GRANDE REGIÃO LESTE	RGN	16 00 S	42 00 W	77003	00
ECHAPORÃ	PPL	22 26 S	46 12 W	77043	01
ECLÉRICA	PPL	16 10 S	41 45 W	77042	02
ECLIPSE DA LUA, CACHOEIRA	FLLS	1 59 N	55 59 W	77015	01
ECOPORANGA	PPL	18 23 S	40 50 W	77017	01
EDÉIA	PPL	17 18 S	49 55 W	77052	01
ÉDEN	PPL	23 29 S	47 25 W	77041	01
EDGARD VERNEQUE SEE VERNECK	PPL	8 05 S	34 56 W	77026	00
EDGAR VERNECK SEE VERNECK	PPL	8 05 S	34 56 W	77026	00
EDMUNDO	PPL	19 31 S	40 04 W	77033	02
EDMUNDO ABREU	PPL	29 15 S	50 31 W	77044	01
EDUARDO	PPL	20 41 S	45 12 W	77013	02
EDUARDO, IGARAPÉ DO	STM	5 25 S	53 47 W	77015	01
EDUARDO, RIBEIRÃO	STM	23 13 S	41 27 W	77015	01
EDUARDO DIETRICH	PPL	20 17 S	40 39 W	77034	02
EDUARDO DIETRICK SEE EDUARDO DIETRICH	PPL	20 17 S	40 39 W	77034	00
EDUARDO LUÍS	PPL	19 04 S	34 02 W	77053	01
EFIGÊNIA SEE SANTA EFIGÊNIA	PPL	19 53 S	41 31 W	77033	00
EGA SEE TEPÉ	PPL	3 22 S	64 42 W	77013	03
EGBERINEU TEIXEIRA	RSTR	17 04 S	48 23 W	77042	01
EGÍDIO SEE JOAQUIM EGÍDIO	PPL	22 53 S	46 59 W	77041	00
ÉGUA, CACHOEIRA DA	FLLS	0 45 S	58 06 W	77015	01
ÉGUA, CÓRREGO DA	STM	19 53 S	49 33 W	77033	02
ÉGUAS, CÓRREGO DAS	STM	17 49 S	49 03 W	77042	02
ÉGUAS, CÓRREGO DAS	STM	19 54 S	51 54 W	77041	01
ÉGUAS, RIACHO DAS	STMI	7 57 S	35 46 W	77026	01
ÉGUAS, RIBEIRÃO DAS	STM	17 25 S	47 31 W	77042	01
ÉGUAS, RIO DAS	STM	13 26 S	44 16 W	77017	01
ÉGUAS, SERRA DAS	RDGE	14 08 S	41 44 W	77232	01
EIRÃO, RIO SEE EIRU, RIO	STM	6 42 S	69 52 W	77013	00
EIRU, RIO	STM	6 42 S	69 52 W	77013	01
EIRUNEPÉ	PPL	6 40 S	69 52 W	77013	01
EIRO, ARROIO DO	STM	33 08 S	53 11 W	77044	01
EL ADUAR	PPL	32 17 S	52 19 W	77044	01
ELBA	PPL	5 10 S	62 51 W	77013	01
EL BORACH	PPL	9 40 S	65 26 W	77011	01

APPROVED FOR RELEASE: 2007/02/20: CIA-RDP01-00707R000200050005-7

APPROVED FOR RELEASE: 2007/02/20: CIA-RDP01-00707R000200050005-7

ELDORADO	PPL	12 50 S	40 55 W	77032	02
ELDORADO	PPL	17 44 S	56 29 W	77051	01
ELDORADO	PPL	21 46 S	51 15 W	77042	01
ELDORADO	PPL	23 47 S	54 19 W	77041	01
ELDORADO	PPL	24 32 S	48 06 W	77041	01
ELEFLA SEE ELFLA	PPL	4 39 N	60 09 W	77014	00
ELESBÃO	PPL	21 58 S	41 39 W	77055	01
ELESBÃO VELOSO	PPL	6 13 S	42 08 W	77032	01
ELESBOA VELOSO SEE ELESBÃO VELOSO	PPL	6 13 S	42 08 W	77022	00
ELETRA	PPL	29 20 S	50 43 W	77044	01
ELEUTÉRIO	PPL	22 19 S	46 43 W	77041	01
ELEUTÉRIO, CORREGO DO	STM	18 14 S	48 18 W	77042	02
ELEUTÉRIO, RIO	STM	21 17 S	46 46 W	77040	01
ELI	PSTP	19 27 S	43 58 W	77033	01
ELIABANA, LAGOA	LK	9 15 S	60 18 W	77013	01
ELIAS, LAGOA DO	LK	18 58 S	42 02 W	77033	01
ELIAS FAUSTO	PPL	23 02 S	47 29 W	77041	01
ELIAU ROOT, ESTAÇÃO	PSTN	22 18 S	47 20 W	77041	01
ELISEU, RIO DO	STM	27 33 S	50 52 W	77043	01
ELISEU BRAGA	PPL	29 04 S	53 41 W	77042	01
ELISEU MARTINS	PPL	8 13 S	43 42 W	77022	01
ELISIÁRIO	PPL	21 10 S	49 07 W	77041	01
ELISIÁRIO LEMOS	PPL	29 43 S	46 19 W	77033	02
ELIU ROOT SEE ELIHU ROOT, ESTAÇÃO	PSTN	22 18 S	47 20 W	77041	00
ELIZIÁRIO SEE ELISIÁRIO	PPL	21 10 S	49 07 W	77041	00
ELOI	PPL	8 46 S	58 16 W	77051	01
ELOI MENDES	PPL	21 37 S	45 34 W	77039	01
EL OSO	PPL	19 25 S	60 21 W	77041	01
ELOY MENDES SEE ELOI MENDES	PPL	21 37 S	45 34 W	77053	02
EL OZO SEE EL OSO	PPL	19 25 S	60 21 W	77041	00
ELSA, ILHA SEE ELZA, ILHA	ISL	5 40 S	54 07 W	77041	00
EL SOL, CERRO SEE UCI-TEPUÍ	MESA	5 01 N	60 37 W	77000	00
ELVAS, RIO	STM	21 19 S	44 11 W	77043	01
ELVIRA	PPL	5 10 S	72 51 W	77013	01
ELZA, ILHA	ISL	5 40 S	54 07 W	77041	01
EMA	PPL	9 17 S	38 24 W	77026	02
EMA	PPL	11 41 S	43 16 W	77032	02
EMA	PPL	12 23 S	40 52 W	77042	02
EMA, CORREGO	STM	19 35 S	48 52 W	77033	02
EMA, CÓRREGO DA	STM	17 07 S	49 06 W	77042	01
EMA, RIACHO DA	STMI	8 52 S	44 15 W	77027	01
EMBARAHY, RIO SEE EMBARI, ISARAPÉ	STM	0 48 S	66 33 W	77013	00
EMBAUBEL PANALHO	PPL	17 10 S	40 47 W	77033	01
EMAS SEE EMA	PPL	11 41 S	43 16 W	77332	00
EMAS	RSTN	21 56 S	47 22 W	77041	01
EMAS, RIACHO	STMI	7 18 S	38 08 W	77025	01
EMATUBA	PPL	9 08 S	40 13 W	77023	01
EMBARACAI, RIO SEE EMBARACAÍ, RIO	STM	23 27 S	50 58 W	77051	00
EMBARACAÍ, RIO	STM	23 27 S	55 58 W	77051	01
EMBARÉ SEE IMBARÉ	PPL	21 57 S	47 56 W	77041	00
EMBARI, ISARAPÉ	STM	0 48 S	66 33 W	77013	01
EMBARI, RIO SEE EMBARI, ISARAPÉ	STM	0 48 S	66 33 W	77013	00
EMBAÚ SEE IMBAÚ	PPL	22 36 S	42 25 W	77055	00
EMBAÚBA	PPL	11 41 S	48 46 W	77042	01
EMBAÚBA	PPL	20 59 S	48 50 W	77041	01
EMBAUBA, CORREGO SEE IMBAÚBA, CÓRREGO	STM	20 36 S	53 54 W	77041	00
EMBAÚBA, RIBEIRÃO SEE EMBAUVA, RIBEIRÃO	STM	19 57 S	52 11 W	77051	00
EMBAÚBAS	PPL	17 57 S	42 48 W	77033	01
EMBAÚBAS SEE IMBAÚ	PPL	22 36 S	42 25 W	77055	00
EMBAUVA, RIBEIRÃO	STM	19 57 S	52 11 W	77051	01
EMBAUVAL	PPL	16 19 S	55 21 W	77041	01
EMBIRA	PPL	12 39 S	39 09 W	77032	02
EMBIRA, LAGOA SEE PACHECO, LAGOA DO	LGA	32 55 S	52 59 W	77044	00
EMBIRA, RIACHO DA SEE EMBIRA, RIO	STM	12 43 S	39 11 W	77032	00
EMBIRA, RIBEIRÃO	STM	17 00 S	47 23 W	77042	01
EMBIRA, RIO (BRAZIL) EMBIRA, RIO (PERU)	STM	7 19 S	70 15 W	77000	01
EMBIRA, RIO	STM	12 43 S	39 11 W	77032	02
EMBIRAL	PPL	5 23 S	47 43 W	77021	01
EMBIRIZAL SEE CAPELINHA DO EMBIRIZAL	PPL	22 02 S	45 26 W	77031	00

APPROVED FOR RELEASE: 2007/02/20: CIA-RDP01-00707R000200050005-7

APPROVED FOR RELEASE: 2007/02/20: CIA-RDP01-00707R000200050005-7

EMBIRUÇU SEE IMBIRUÇU	PPL	19 23 S	44 19 W	77033	00	EMÍDIO	PPL	17 22 S	40 50 W	77035	01
EMBIRUÇU, RIO	STM	12 40 S	38 23 W	77032	02	EMÍDIO, CORREGO	STM	16 33 S	39 55 W	77037	02
EMBOABA SEE NOVA MILANO	PPL	29 18 S	51 20 W	77044	00	EMÍDIO DA ROSA SEE ELÍDIO ROCHA	PPL	19 36 S	55 02 W	77051	00
EMBOABAS	PPL	21 18 S	44 08 W	77033	01	EMÍDIOS	PPL	21 08 S	42 46 W	77033	01
EMBOCADO, CÓRREGO SEE						EMILE SEE EMÍLIO	PPL	4 10 S	59 11 W	77019	00
EMPOÇADO, CÓRREGO	STM	20 04 S	41 08 W	77036	00						
						EMÍLIA, BANCO	BNKM	7 18 S	42 59 W	77021	00
EMBORACICA	PPL	12 36 S	38 08 W	77042	02	EMÍLIA, SERRA	MTL	6 54 S	38 12 W	77025	01
EMBORAHY SEE EMBORAÍ	PPL	1 09 S	46 38 W	77015	00	EMILIANÓPOLIS	PPL	21 49 S	51 29 W	77041	01
EMBORAÍ	PPL	1 09 S	46 39 W	77015	01	EMÍLIA PAULISTA SEE					
EMBORAÍ, BAIA DO	BAY	0 57 S	46 25 W	77015	01	INÚBIA PAULISTA	PPL	21 45 S	50 58 W	77041	00
EMBORAÍ, RIO	STM	1 03 S	46 29 W	77015	01	EMILIE BANK SEE EMÍLIA, BANCO	BNKM	7 18 S	42 59 W	77021	00
EMBOSCABA SEE EMBOSCADA	PPL	22 48 S	55 33 W	77051	00	EMÍLIO	PPL	4 10 S	59 13 W	77019	01
EMBOSCADA	PPL	22 48 S	55 33 W	77051	00	EMÍLIO MAGNO	PPL	18 00 S	38 58 W	77032	02
EMBOSCADA, CACHOEIRA DA	FLLS	11 07 S	55 25 W	77051	01	EMÍLIO MEIER SEE PALMARES DO SUL	PPL	30 16 S	50 31 W	77044	00
EMBOSCADA, CÓRREGO	STM	22 54 S	55 27 W	77041	01	EMÍLIO MEYER SEE PALMARES DO SUL	PPL	30 16 S	50 31 W	77044	00
EMBOSCADA SEE EMBOSCADA	PPL	22 48 S	55 33 W	77041	00	EMÍLIO RIBAS	PPL	22 43 S	45 34 W	77041	01
EMBU	PPL	23 39 S	46 51 W	77041	01	EMÍLIO TIMO	PPL	17 55 S	41 45 W	77033	02
EMBU-GUAÇU	PPL	23 49 S	46 48 W	77041	01	EMMAS SEE EMA	PPL	11 41 S	43 16 W	77032	00
EMBU-MIRIM	PPL	22 52 S	45 05 W	77041	01	EMPAREDADO	PPL	7 39 S	41 47 W	77022	01
EMBURANAS, SERRA DAS	SPUR	6 20 S	39 55 W	77023	41	EMPAREDADO	PPL	7 59 S	40 53 W	77022	01
EMBURRADO	PPL	14 07 S	39 45 W	77032	01	EMPAREDADO, CÓRREGO	STM	16 16 S	41 16 W	77031	02
EME	PPL	19 10 S	41 18 W	77033	01	EMPAREDADO, LAGOA DO	LK	3 08 S	41 55 W	77022	02
EME, RIO	STM	19 15 S	41 19 W	77033	01	EMPAREDADO, RIACHO DO	STM	6 25 S	42 41 W	77022	02
EMERADA	PPL	9 37 S	37 34 W	77027	02	EMPATAÇÃO SEE BARROÇÃO	PPL	6 23 S	42 59 W	77021	00
EMERADA, AGUA	STM	15 40 S	54 20 W	77051	01	EMPEDRADO, RIBEIRÃO	STM	16 19 S	52 34 W	77052	02
EMERADA, AGUA	STM	16 43 S	53 37 W	77051	02	EMPESTADO, IGARAPÉ	STM	10 11 S	63 42 W	77011	01
EMERADA, AGUA SEE						EMPOÇADO	PPL	26 10 S	51 27 W	77042	01
ENCANADO, CÓRREGO	STM	16 47 S	50 49 W	77052	00	EMPOÇADO, CÓRREGO	STM	22 04 S	41 08 W	77034	00
EMERADA, AGUA	STM	17 02 S	53 34 W	77051	02	EMPRÊSA SEE RIO BRANCO	PPL	9 58 S	67 48 W	77012	00
EMERADA, AGUA	STM	17 22 S	53 28 W	77051	01	EMPRÊSA	PPL	13 39 S	50 W	77012	02
EMERADA, AGUA	STM	17 24 S	52 40 W	77052	02	ENVIRA SEE ENVIRA	PPL	7 18 S	7 W	77019	00
EMERADA, AGUA	STM	21 54 S	55 35 W	77051	01						
						ENAMUNA	PPL	4 39 N	63 07 W	77014	01
E. MENDES SEE RODRIGO MENDES	PPL	20 34 S	56 07 W	77051	00	ENAMUNG SEE ENAMUNA	PPL	4 39 N	60 07 W	77014	00
EMERENÇAS, PONTA	PT	22 49 S	41 56 W	77035	00	ENCALME, CACHOEIRA DO	FLLS	11 20 S	59 57 W	77000	01
EMERÊNCIA, PONTA SEE						ENCALME, CÓRREGO	STM	17 26 S	49 51 W	77042	02
EMERENÇAS, PONTA	PT	22 49 S	41 56 W	77035	00	ENCANADO, CÓRREGO	STM	16 47 S	52 49 W	77042	01
EMERICIANO BORGES	PPL	16 54 S	41 39 W	77033	02						
EMERIAS, PONTA SEE											
EMERENÇAS, PONTA	PT	22 49 S	41 56 W	77035	00	ENCANO	PPL	26 54 S	49 11 W	77043	01

APPROVED FOR RELEASE: 2007/02/20: CIA-RDP01-00707R000200050005-7

APPROVED FOR RELEASE: 2007/02/20: CIA-RDP01-00707R000200050005-7

ENCANO, RIBEIRÃO DO SEE ENGANO, RIO	STM	26 54 S	49 11 W	77043	00
ENCANTADA, PONTA SEE QUNIDOR, PONTA DO	PT	28 07 S	48 38 W	77043	00
ENCANTADAS, SERRA DAS	MLLS	32 40 S	53 00 W	77044	01
ENCANTADO	PPL	5 31 S	39 16 W	77029	01
ENCANTADO SEE BAIXINHA	PPL	6 09 S	43 09 W	77031	00
ENCANTADO	PPL	29 15 S	51 53 W	77044	01
ENCANTADO, CÓRREGO	STM	11 09 S	47 09 W	77052	01
ENCANTADO, CÓRREGO DO	STM	21 43 S	41 12 W	77035	02
ENCANTADO, ESTAÇÃO	RSTN	22 34 S	43 19 W	77036	00
ENCANTADO, LAGO	LK	1 14 S	34 01 W	77019	01
ENCANTADO, RIBEIRÃO	STM	14 18 S	53 32 W	77051	01
ENCANTADO, RIO SEE VERDE, RIO	STM	24 15 S	53 36 W	77062	00
ENCANTADOS, RIBEIRÃO SEE ENCANTADO, RIBEIRÃO	STM	14 18 S	53 32 W	77051	00
ENCANTO	POL	2 54 N	60 57 W	77014	01
ENCANTO SEE ENCANTADO	PPL	5 31 S	39 16 W	77029	00
ENCANTO SEE JOAQUIM CORREIA	PPL	6 07 S	38 19 W	77024	00
ENCANTO, CACHOEIRA	FLLS	2 07 N	62 26 W	77014	01
ENCANTO, IGARAPÉ	STM	2 07 N	62 29 W	77014	01
ENCANTO, LAGO DO	LK	7 25 S	40 56 W	77022	01
ENCANTO, RIACHO DO	STMI	6 03 S	35 12 W	77024	01
ENCARNAÇÃO	PPL	12 56 S	38 45 W	77032	01
ENCHADAS, ILHA DAS SEE ENXADAS, ILHA DAS	ISL	22 53 S	43 10 W	77036	00
ENCHENTE	PPL	1 09 S	49 38 W	77015	01
ENCHOVAS, ENSEADA DAS	BAY	23 57 S	45 18 W	77041	01
ENCHU	PPL	7 10 S	48 14 W	77052	01
ENCONTRO, CÓRREGO DO	STM	13 27 S	56 57 W	77351	01
ENCONTRO, CÓRREGO DO	STM	15 14 S	54 30 W	77051	01
ENCONTRO, CÓRREGO DO	STM	19 35 S	53 43 W	77053	01
ENCONTRO, ISARAPÉ DO	STM	11 28 S	61 34 W	77011	01
ENCRAVADO, CARREIRA DO SEE LARANJAL, CÓRREGO	STM	21 54 S	55 23 W	77051	00
ENCRAVADO, ARROIO SEE LARANJAL, CÓRREGO	STM	21 54 S	55 23 W	77051	00
ENCRENCA, CACHOEIRA	FLLS	0 49 N	60 25 W	77014	01
ENCRUZILHADA	PPL	8 18 S	35 51 W	77026	01
ENCRUZILHADA	PPL	12 55 S	41 12 W	77032	01
ENCRUZILHADA	PPL	12 45 S	40 30 W	77032	02
ENCRUZILHADA	PPL	15 31 S	40 54 W	77032	01
ENCRUZILHADA SEE CRUZÍLIA	PPL	21 50 S	44 48 W	77033	00
ENCRUZILHADA SEE SALUTÁRIS	PPL	22 10 S	43 17 W	77035	00
ENCRUZILHADA	PPL	29 27 S	50 14 W	77042	01
ENCRUZILHADA	PPL	26 13 S	53 28 W	77043	01
ENCRUZILHADA SEE ARROZEIRA	PPL	26 44 S	49 16 W	77043	00
ENCRUZILHADA	PPL	27 24 S	48 43 W	77043	02
ENCRUZILHADA	PPL	28 15 S	51 23 W	77044	01
ENCRUZILHADA SEE BENJAMIN NOVAIS	PPL	28 40 S	53 36 W	77044	00
ENCRUZILHADA SEE ENCRUZILHADA DO SUL	PPL	30 32 S	52 31 W	77044	00
ENCRUZILHADA SEE CRUZÍLIA	RSTN	21 59 S	44 49 W	77033	00
ENCRUZILHADA	RSTN	30 59 S	54 46 W	77044	01
ENCRUZILHADA DO SUL	PPL	30 32 S	52 31 W	77044	01
ENCRUZO	PPL	12 37 S	39 09 W	77032	02
ENCRUZO	PPL	19 59 S	40 26 W	77034	01
ENDIMARI, RIO	STM	8 46 S	66 07 W	77013	01
ENE, CORREGO DO	STM	17 49 S	40 25 W	77031	01
ENEIDA	PPL	21 55 S	51 19 W	77041	01
ENEMUTU	PPL	4 02 N	59 53 W	77014	01
ENEURE, ILHA	ISL	1 48 S	48 49 W	77015	01
ENGANADO	PPL	19 02 S	39 34 W	77032	02
ENGANO	PPL	4 49 S	72 22 W	77019	01
ENGANO	PPL	20 37 S	40 31 W	77034	02
ENGANO	PPL	21 23 S	54 04 W	77051	01
ENGANO	PPL	21 32 S	54 32 W	77051	01
ENGANO SEE IPUMIRIM	PPL	27 05 S	52 05 W	77043	00
ENGANO, CORREGO	STM	15 47 S	54 01 W	77051	01
ENGANO, CÓRREGO	STM	16 42 S	54 29 W	77051	01
ENGANO, CÓRREGO SEE FORMIGA, RIBEIRÃO	STM	18 01 S	53 38 W	77041	00
ENGANO, CÓRREGO	STM	18 48 S	50 59 W	77052	02
ENGANO, CÓRREGO	STM	22 04 S	53 43 W	77051	01
ENGANO, CÓRREGO	STM	22 22 S	54 38 W	77051	01
ENGANO, CÓRREGO DO	STM	15 22 S	54 58 W	77051	01

APPROVED FOR RELEASE: 2007/02/20: CIA-RDP01-00707R000200050005-7

APPROVED FOR RELEASE: 2007/02/20: CIA-RDP01-00707R000200050005-7

ENGANO, CÓRREGO DO	STN	18 07 S	53 23 W	77051	01
ENGANO, CÓRREGO DO	STN	22 23 S	51 16 W	77041	01
ENGANO, IGARAPÉ DO	STN	5 48 S	50 04 W	77015	01
ENGANO, RIACHO DO	STNI	6 58 S	44 12 W	77022	01
ENGANO, RIBEIRÃO DO	STN	17 09 S	54 06 W	77051	01
ENGANO, RIBEIRÃO DO	STN	18 15 S	49 02 W	77034	01
ENGANO, RIBEIRÃO DO	STN	20 18 S	47 01 W	77033	01
ENGANO, RIBEIRÃO DO	STN	22 13 S	50 17 W	77041	01
ENGANO, RIBEIRÃO DO SEE ENGANO, RIO					
ENGANO, RIO	STN	22 30 S	52 02 W	77041	00
ENGANO, RIBEIRÃO DO	STN	23 36 S	50 24 W	77042	01
ENGANO, RIO	STN	22 30 S	52 02 W	77041	01
ENGANO, RIO	STN	26 54 S	49 11 W	77043	01
ENGANO, RIO DO SEE ENGANO, CÓRREGO	STN	22 22 S	54 38 W	77051	00
ENGANO, RIO DO SEE ENGANO, CÓRREGO DO	STN	22 32 S	52 39 W	77041	00
ENGANO, RIO DO	STN	27 15 S	52 24 W	77043	01
ENGANO, SERRA DO	MLS	27 09 S	52 10 W	77043	01
ENGANO FRUTAL, RIBEIRÃO DO SEE ENGANO, RIBEIRÃO DO	STN	22 13 S	50 17 W	77041	00
ENGANOSO, IGARAPÉ	STN	8 21 S	70 25 W	77012	01
ENGASGO	PPL	8 38 S	45 24 W	77022	02
ENGEITADO, RIO SEE ENJEITADO, RIO	STN	5 46 S	45 42 W	77021	00
ENGEITADOS, SERRA DOS SEE ENJEITADOS, SERRA DOS	ROGE	7 58 S	38 05 W	77024	00
ENGENHEIRO ADELMAR	RSTN	20 08 S	45 44 W	77033	01
ENGENHEIRO ADOLFO STERN	RSTN	29 36 S	56 43 W	77044	01
ENGENHEIRO ADOLPHO STERN SEE ENGENHEIRO ADOLFO STERN	RSTN	29 36 S	56 43 W	77044	00
ENGENHEIRO ALBERTO FURTADO	RSTN	22 06 S	43 45 W	77035	01
ENGENHEIRO ALDEMAR SEE ENGENHEIRO ADELMAR	RSTN	20 08 S	45 44 W	77033	00
ENGENHEIRO ÁLVARO CRESPO	RSTN	30 35 S	55 10 W	77044	01
ENGENHEIRO ARTUR ALVIM	RSTN	23 32 S	46 30 W	77041	01
ENGENHEIRO ÁTILA MENEZES	RSTN	13 21 S	39 52 W	77032	01
ENGENHEIRO ÁVIDOS	PPL	6 59 S	38 28 W	77025	01
ENGENHEIRO BACELAR, ESTAÇÃO	RSTN	23 54 S	48 45 W	77041	01
ENGENHEIRO BALDUÍNO	PPL	20 41 S	49 42 W	77041	01
ENGENHEIRO BALDUÍNO	RSTN	17 09 S	48 21 W	77042	02
ENGENHEIRO BARBOSA GONÇALVES	RSTN	31 35 S	52 27 W	77044	01
ENGENHEIRO BARDOT SEE ENGENHEIRO BOURDOT	RSTN	19 34 S	45 01 W	77033	00
ENGENHEIRO BELTRÃO	PPL	23 47 S	52 15 W	77047	01
ENGENHEIRO BENÉVOLO	RSTP	7 02 S	36 12 W	77025	01
ENGENHEIRO BERREDO	RSTN	20 25 S	44 54 W	77033	01
ENGENHEIRO BETHOUT	RSTN	18 22 S	48 14 W	77033	02
ENGENHEIRO BLEI SEE ENGENHEIRO BLEY	PPL	25 37 S	49 49 W	77047	00
ENGENHEIRO BLEY	PPL	25 37 S	49 45 W	77042	04
ENGENHEIRO BORDOUX SEE ENGENHEIRO BOURDOT	RSTN	19 34 S	45 01 W	77033	00
ENGENHEIRO BOURDOT	RSTN	19 34 S	45 01 W	77033	02
ENGENHEIRO CAETANO LOPES SEE CAETANO LOPES	RSTN	28 33 S	43 57 W	77033	00
ENGENHEIRO CAMACHO, AÇUDE	RSV	7 58 S	40 09 W	77026	01
ENGENHEIRO CARVALHAIS	PPL	22 02 S	43 24 W	77035	01
ENGENHEIRO CASTILHO	RSTN	14 21 S	48 57 W	77052	00
ENGENHEIRO CAVALCANTI SEE CAVALCANTI	RSTP	22 52 S	47 02 W	77041	00
ENGENHEIRO CHAMBER SEE ENGENHEIRO SCHAMBER	RSTP	24 12 S	49 36 W	77042	00
ENGENHEIRO COELHO, ESTAÇÃO	RSTN	22 30 S	47 12 W	77041	01
ENGENHEIRO CORREIA	PPL	20 20 S	43 47 W	77033	01
ENGENHEIRO DE DENTRO SEE ENGENHO DE DENTRO, ESTAÇÃO	RSTN	22 54 S	43 18 W	77016	00
ENGENHEIRO DODT	PPL	8 49 S	45 56 W	77022	02
ENGENHEIRO FIGUEIREDO	RSTP	21 24 S	44 50 W	77033	01
ENGENHEIRO FRANCA	PPL	13 15 S	39 46 W	77032	01
ENGENHEIRO FREIRE DE CARVALHO	RSTN	4 16 S	44 14 W	77021	01
ENGENHEIRO GILLMAN SEE ENGENHEIRO GUILLMAN	RSTN	19 43 S	42 57 W	77033	00
ENGENHEIRO GILMAN SEE ENGENHEIRO GUILLMAN	RSTN	19 43 S	42 57 W	77033	00
ENGENHEIRO GOPDELMO DE CASTRO	RSTN	9 55 S	36 47 W	77027	01
ENGENHEIRO GUILLMAN	RSTN	19 43 S	42 57 W	77033	0.
ENGENHEIRO JOÃO TOMÉ	PPL	4 36 S	40 38 W	77021	01
ENGENHEIRO JOSÉ LOPES	PPL	5 40 S	39 26 W	77023	01
ENGENHEIRO JURQUEIRA	PPL	22 59 S	44 03 W	77035	01

APPROVED FOR RELEASE: 2007/02/20: CIA-RDP01-00707R000200050005-7

APPROVED FOR RELEASE: 2007/02/20: CIA-RDP01-00707R000200050005-7

ENGENHEIRO LEAL, ESTAÇÃO	RSTN	22 51 S	43 20 W	77016	00
ENGENHEIRO LISBOA	PPL	19 48 S	42 35 W	77044	01
ENGENHEIRO MADUREIRA	RSTN	22 52 S	43 20 W	77046	01
ENGENHEIRO MAIA, ESTAÇÃO	RSTN	24 02 S	48 06 W	77061	01
ENGENHEIRO MARCILAC SEE ENGENHEIRO MARSILAC					
	RSTN	23 55 S	46 40 W	77041	00
ENGENHEIRO MARSILA SEE ENGENHEIRO MARSILAC	RSTN	23 55 S	46 40 W	77041	00
ENGENHEIRO MARSILAC	RSTN	23 55 S	46 40 W	77041	02
ENGENHEIRO MENDES	RSTN	22 54 S	43 59 W	77041	02
ENGENHEIRO MORBECH SEE CASSUNUNGA	PPL	16 03 S	53 38 W	77043	00
ENGENHEIRO MORBECK SEE CASSUNUNGA	PPL	16 03 S	53 38 W	77043	00
ENGENHEIRO NAVARRO	PPL	17 17 S	49 57 W	77043	01
ENGENHEIRO NOGUEIRA	PPL	22 27 S	43 41 W	77035	01
ENGENHEIRO OLAVO BARRETO VIANA	RSTP	28 49 S	55 51 W	77044	01
ENGENHEIRO OLAVO BARRETO VIANA SEE ENGENHEIRO OLAVO BARRETO VIANA	RSTP	28 49 S	55 51 W	77044	00
ENGENHEIRO OSCAR TAYLOR	RSTN	32 52 S	38 27 W	77032	02
ENGENHEIRO OTÁVIO ROCHA	RSTN	29 27 S	54 49 W	77044	01
ENGENHEIRO PASSOS	PPL	22 30 S	44 41 W	77035	01
ENGENHEIRO PAULO DE FRONTIN	PPL	22 33 S	43 41 W	77035	01
ENGENHEIRO PONTES	PPL	19 36 S	39 27 W	77032	01
ENGENHEIRO RAUL GONÇALVES	PPL	17 41 S	48 11 W	77042	01
ENGENHEIRO ROCHA FREIRE	RSTN	22 41 S	43 29 W	77035	01
ENGENHEIRO ROME	RSTN	21 49 S	46 59 W	77041	02
ENGENHEIRO ROME	RSTP	20 24 S	45 26 W	77033	01
ENGENHEIRO SÁ E SILVA	RSTN	23 03 S	43 40 W	77041	02
ENGENHEIRO SÁ FREIRE	RSTP	19 41 S	43 59 W	77037	01
ENGENHEIRO SÃO PAULO	RSTN	23 33 S	46 36 W	77041	00
ENGENHEIRO SÁ SILVA SEE ENGENHEIRO SÁ E SILVA	RSTN	23 03 S	43 40 W	77041	00
ENGENHEIRO SCHAMBER	RSTP	26 17 S	49 36 W	77047	01
ENGENHEIRO SCHMIDT	PPL	20 52 S	49 18 W	77041	01
ENGENHEIRO SCHNOOR	PPL	17 10 S	42 05 W	77043	01
ENGENHEIRO SEBASTIÃO GUALBERTO, ESTAÇÃO	RSTN	23 32 S	46 33 W	77041	00
ENGENHEIRO TAVEIRA	PPL	22 09 S	50 30 W	77041	01
ENGENHEIRO TEIXEIRA SEE EGENHEIRO TEIXEIRA	RSTN	19 04 S	48 23 W	77052	00

ENGENHEIRO TROMPOWSKY	RSTN	21 19 S	46 17 W	77033	01
ENGENHEIRO VALENTE	RSTN	16 11 S	49 52 W	77052	01
ENGENHEIRO VIEIRA CORRÊS SEE VIEIRA CORTÊS	PPL	22 11 S	43 26 W	77035	00
ENGENHEIRO ZANDER	RSTN	16 16 S	43 44 W	77033	01
ENGENHEIRO	PPL	14 19 S	46 38 W	77041	01
ENGENHO	PPL	3 01 S	47 22 W	77015	01
ENGENHO	PPL	4 25 S	44 45 W	77021	01
ENGENHO	PPL	13 42 S	44 19 W	77032	01
ENGENHO	PPL	12 08 S	43 18 W	77032	02
ENGENHO	PPL	12 43 S	39 11 W	77032	02
ENGENHO	PPL	12 55 S	38 39 W	77032	01
ENGENHO	PPL	19 18 S	41 49 W	77037	01
ENGENHO	PPL	13 30 S	41 34 W	77032	02
ENGENHO	PPL	14 49 S	46 20 W	77041	01
ENGENHO	PPL	19 10 S	46 25 W	77041	02
ENGENHO	PPL	19 11 S	43 05 W	77033	01
ENGENHO	PPL	19 14 S	48 36 W	77033	02
ENGENHO	PPL	21 24 S	46 57 W	77033	02
ENGENHO	RSTP	21 02 S	49 57 W	77053	01
ENGENHO, APPCIO SEE ENGENHO, LAJEADO DO	STN	27 59 S	55 19 W	77044	00
ENGENHO, ARROIO SEE ENGENHO VELHO, ARROIO	STN	28 41 S	52 05 W	77044	00
ENGENHO, ARROIO DO	STN	29 16 S	52 40 W	77044	01
ENGENHO, ARROIO DO	STN	29 15 S	50 44 W	77044	01
ENGENHO, CORREA DO SEE ENGENHO, CORREGO DO	STN	20 08 S	54 55 W	77051	00
ENGENHO, CÓRREGO	STN	17 16 S	49 29 W	77042	02
ENGENHO, CORREGO	STN	19 13 S	48 38 W	77033	02
ENGENHO, CORREGO	STN	21 04 S	43 57 W	77035	02
ENGENHO, CORREGO	STN	21 23 S	54 06 W	77051	01
ENGENHO, CORREGO DO	STN	18 09 S	46 55 W	77043	01
ENGENHO, CORREGO DO SEE ENGENHO, RIBEIRÃO DO	STN	25 51 S	47 57 W	77041	00
ENGENHO, CORREGO DO	STN	21 01 S	45 26 W	77033	02
ENGENHO, IGARAPE DO	STN	1 04 N	62 16 W	77014	01
ENGENHO, IGARAPE DO	STN	1 45 N	61 37 W	77014	01

APPROVED FOR RELEASE: 2007/02/20: CIA-RDP01-00707R000200050005-7

APPROVED FOR RELEASE: 2007/02/20: CIA-RDP01-00707R000200050005-7

ENGENHO, IGARAPÉ DO SEE IGARAPÉ DO	STM	5 49 S	59 04 W	77015	00
ENGENHO, ILHA DO	ISL	22 50 S	43 07 W	77035	02
ENGEN. J. LAGO	LK	1 44 N	61 59 W	77016	01
ENGENHO, LAJEADO DO	STM	27 59 S	55 19 W	77044	01
ENGENHO, LAJEADO DO	STM	29 06 S	53 29 W	77046	01
ENGENHO, RIBEIRÃO DO	STM	19 04 S	56 20 W	77051	01
ENGENHO, RIBEIRÃO DO	STM	20 39 S	46 36 W	77031	01
ENGENHO, RIBEIRÃO DO	STM	20 51 S	47 52 W	77041	02
ENGENHO, RIO DO	STM	6 02 S	51 26 W	77015	01
ENGENHO, RIO DO SEE GRACIOSO, RIO	STM	13 29 S	39 04 W	77012	00
ENGENHO, SERRA DO	HLLS	16 48 S	42 55 W	77033	01
ENGENHO, SERRA DO SEE ENGENHO VELHO, SERRA DO	HLLS	22 56 S	43 24 W	77036	00
ENGENHO AGUA BRANCA	PPL	12 00 S	40 40 W	77032	01
ENGENHO ARACI	PPL	1 07 S	48 36 W	77015	01
ENGENHOCA	PPL	12 32 S	38 52 W	77032	02
ENGENHOCA, PRAIA	BCH	22 50 S	43 20 W	77036	00
ENGENHO CENTRAL SEE PINDARÉ MIRIM	PPL	1 37 S	45 21 W	77021	00
ENGENHO CENTRAL	PPL	22 25 S	44 28 W	77035	01
ENGENHO D'AGUA	PPL	6 52 S	43 11 W	77021	01
ENGENHO D'AGUA	PPL	12 37 S	38 38 W	77032	02
ENGENHO D'AGUA	PPL	21 34 S	41 53 W	77035	01
ENGENHO D'AGUA, CORREGO	STM	21 35 S	41 52 W	77035	02
ENGENHO DA RAINHA, ESTAÇÃO	RSTN	22 52 S	43 18 W	77036	00
ENGENHO DA RAIZ	PPL	12 15 S	38 51 W	77032	02
ENGENHO DA SERRA, RIBEIRÃO DO	STM	20 54 S	47 52 W	77041	01
ENGENHO DE DENTRO, ESTAÇÃO	RSTN	22 54 S	43 19 W	77036	00
ENGENHO DE QUICAMÉ	PPL	22 06 S	41 33 W	77035	02
ENGENHO DE QUISSAMÉ SEE ENGENHO DE QUIÇAMÉ	PPL	22 56 S	41 33 W	77035	00
ENGENHO DE SERRA	PPL	21 19 S	44 28 W	77033	02
ENGENHO DO DENTRO SEE ENGENHO DE DENTRO, ESTAÇÃO	RSTN	22 54 S	43 18 W	77036	00
ENGENHO DOCE SEE ENGENHEIRO DOCE	PPL	9 49 S	45 56 W	77022	00
ENGENHO DO MATO	RSTN	22 52 S	43 18 W	77036	00
ENGENHO DO RIBEIRO	PPL	19 36 S	45 37 W	77033	01
ENGENHO GUTIERREZ	PPL	29 31 S	50 39 W	77042	02
ENGENHO NOVO	PPL	8 47 S	36 01 W	77026	02
ENGENHO NOVO	PPL	9 38 S	36 19 W	77026	02
ENGENHO NOVO	PPL	12 31 S	39 35 W	77032	02
ENGENHO NOVO	PPL	12 12 S	37 58 W	77032	01
ENGENHO NOVO	PPL	21 49 S	43 00 W	77033	01
ENGENHO NOVO, CÓRREGO	STM	17 18 S	46 28 W	77033	01
ENGENHO NOVO, CORREGO DO	STM	22 36 S	43 23 W	77036	00
ENGENHO NOVO, ESTAÇÃO	RSTN	22 54 S	43 16 W	77036	00
ENGENHO NOVO, RIO	STM	22 59 S	43 33 W	77036	00
ENGENHO NOVO, SERRA DO	HLLS	22 54 S	43 39 W	77036	00
ENGENHO PRATA	PPL	9 55 S	36 07 W	77027	02
ENGENHO VELHO	PPL	9 16 S	42 43 W	77021	01
ENGENHO VELHO SEE ENGENHO	PPL	10 42 S	46 15 W	77032	00
ENGENHO VELHO	PPL	12 20 S	39 04 W	77032	02
ENGENHO VELHO	PPL	12 46 S	38 51 W	77032	02
ENGENHO VELHO	PPL	13 39 S	41 39 W	77032	01
ENGENHO VELHO	PPL	15 47 S	56 08 W	77043	01
ENGENHO VELHO	PPL	20 57 S	46 36 W	77033	01
ENGENHO VELHO, ARROIO	STM	29 43 S	52 05 W	77044	02
ENGENHO VELHO, PRAIA DO	BCH	22 49 S	43 13 W	77036	00
ENGENHO VELHO, RIO	STM	29 09 S	49 48 W	77043	01
ENGENHO VELHO, SERRA DO	HLLS	22 54 S	43 24 W	77036	00
ENGRACIA, ILHA	ISL	9 18 S	37 02 W	77021	01
ENIO PEPINO	PPL	22 29 S	52 29 W	77041	02
ENJEITADO SEE ARAIOSES	PPL	2 53 S	41 55 W	77023	00
ENJEITADO, RIO	STM	5 46 S	45 42 W	77021	01
ENJEITADO, SEPROTE	HLL	3 48 S	40 28 W	77023	01
ENJEITADOS, SERRA DOS	RDGE	7 58 S	38 05 W	77029	01
ENSEADA	PPL	9 58 S	45 07 W	77023	01
ENSEADA	PPL	23 29 S	45 05 W	77041	02
ENSEADA SEE BAIRRO DA ENSEADA	PPL	23 43 S	45 26 W	77041	00
ENSEADA, ILHA	ISL	2 53 S	32 32 W	77015	01
ENSEADA, PORTO DA	HLL	23 50 S	46 04 W	77041	02
ENSEADA, PONTA DA	PT	23 06 S	44 11 W	77035	02
ENSEADA, PONTA DA	PT	23 13 S	44 21 W	77035	02
ENSEADA, PONTA DA	PT	23 50 S	46 04 W	77041	02

APPROVED FOR RELEASE: 2007/02/20: CIA-RDP01-00707R000200050005-7

APPROVED FOR RELEASE: 2007/02/20: CIA-RDP01-00707R000200050005-7

ENSEADA, PONTA DA	PI	2 0 14 S	40 51 W	77043	01
ENSEADA DE BRITO	PPL	27 40 S	48 39 W	77043	01
ENSEADA DE FOGO SEE ENSEADA DO FOGO	PPL	9 58 S	36 05 W	77027	00
ENSEADA DO BRITO SEE ENSEADA DE BRITO	PPL	27 48 S	48 39 W	77043	00
ENSEADA DO FOGO	PPL	9 58 S	36 05 W	77027	02
ENSEADA TUTUTÚ, CACHOEIRA	FLLS	11 21 S	38 23 W	77051	01
ENSEADINHA SEE ESCADINHA	PPL	8 65 S	38 28 W	77026	00
ENSEADO, RIO	STM	11 06 S	48 52 W	77052	01
ENTRADA	PPL	8 40 S	41 53 W	77022	01
ENTRADA, LAGOA DA	LK	10 19 S	44 25 W	77022	02
ENTRADA, TRAVESSÃO DA	RPDS	8 46 S	38 21 W	77000	01
ENTRADA DO CAMPO SEE ESTRADA DO CAMPO	PPL	20 44 S	51 16 W	77044	00
ENTRE FÔLHAS	PPL	19 37 S	42 14 W	77033	01
ENTRE LUÍS	PPL	20 21 S	54 16 W	77044	01
ENTRE MONTE SEE ENTREMONTES	PPL	9 40 S	37 39 W	77027	00
ENTREMONTES	PPL	9 40 S	37 39 W	77027	01
ENTRE-MORROS, RIACHO	STM	12 32 S	39 42 W	77032	01
ENTREPELADO	PPL	29 44 S	50 49 W	77044	01
ENTRE-RIBEIROS, RIBEIRÃO	STM	17 01 S	46 14 W	77033	01
ENTRE RIOS	PPL	4 07 S	38 42 W	77013	01
ENTRE RIOS SEE MACAPAÚ	PPL	4 12 S	40 26 W	77021	00
ENTRE RIOS	PPL	5 24 S	36 21 W	77015	01
ENTRE RIOS SEE PILÕES	PPL	6 52 S	35 36 W	77025	00
ENTRE RIOS	PPL	11 56 S	38 05 W	77032	01
ENTRE RIOS	PPL	19 22 S	54 09 W	77041	01
ENTRE RIOS SEE PATRIMÔNIO DE ENTRE RIOS	PPL	20 39 S	51 23 W	77041	00
ENTRE RIOS SEE ENTRE RIOS DE MINAS	PPL	20 41 S	44 04 W	77033	00
ENTRE RIOS SEE RIBEIRÃO PRETO	PPL	21 10 S	47 48 W	77041	00
ENTRE RIOS SEE RIO BRILHANTE	PPL	21 48 S	54 33 W	77051	00
ENTRE RIOS SEE GUARAGI	PPL	29 17 S	50 34 W	77042	00
ENTRE RIOS SEE ITUIM	PPL	20 33 S	51 21 W	77040	00
ENTRE RIOS	RSTN	11 56 S	38 04 W	77032	01
ENTRE-RIOS SEE TRÊS RIOS	PPL	22 07 S	43 12 W	77035	00
ENTRE RIOS DE MINAS	PPL	20 41 S	44 04 W	77033	01
ENTRE SERRAS, RIACHO	STMI	8 22 S	38 31 W	77026	02
ENTRE VAL	PPL	12 35 S	39 15 W	77032	02
ENTRONCAMENTO	PPL	13 12 S	40 20 W	77032	01
ENTRONCAMENTO SEE PAULA CAVALCANTE	RSTN	7 09 S	35 08 W	77025	00
ENTRUDO, CÓRREGO DO	STMI	11 57 S	45 45 W	77032	01
ENTRUDO, RIACHO DO SEE ENTRUDO, CÓRREGO DO	STMI	11 57 S	45 45 W	77032	00
ENTUPIDO	PPL	22 30 S	44 51 W	77041	01
ENTUSIASMO, IGARAPÉ DO	STM	9 36 S	63 33 W	77011	01
ENVIRA	PPL	7 10 S	70 13 W	77013	01
ENVIRA, FURO	CHNS	2 35 S	67 09 W	77013	01
ENVIRA, ILHA	ISL	2 29 S	65 24 W	77013	01
ENVIRA, ILHA	ISL	2 31 S	65 20 W	77013	01
ENVIRA BRANCA, ILHA	ISL	2 58 S	67 04 W	77013	01
ENVIRA PRETA, ILHA	ISL	2 33 S	65 23 W	77013	01
ENXADÃO, RIBEIRÃO	STM	16 08 S	40 08 W	77033	01
ENXADAS, ILHA DAS	ISL	22 53 S	43 10 W	77016	00
ENXADINHA, RIBEIRÃO	STM	16 09 S	40 16 W	77033	01
ENXADINHO, RIBEIRÃO SEE ENXADINHA, RIBEIRÃO	STM	16 09 S	40 16 W	77033	00
ENXOVAS, MORRO DAS	MT	23 53 S	45 20 W	77041	02
ENXOVIA, RIBEIRÃO SEE ENXOVIA, RIO	STM	23 36 S	48 38 W	77041	00
ENXOVIA, RIO	STM	23 36 S	48 38 W	77041	01
ENXOVIA, SERRA DA	RDGE	25 07 S	50 49 W	77042	01
ENXU	PPL	6 30 S	44 35 W	77022	01
ENXU	PPL	11 03 S	39 41 W	77032	02
ENXU	PPL	14 11 S	41 01 W	77032	01
ENXU, RIO	STMI	15 02 S	42 07 W	77032	01
EPAMINONDAS MATOS	PPL	16 47 S	41 18 W	77033	02
EPAMINONDAS OTONI	PPL	17 55 S	41 21 W	77033	01
EPAMINONDAS RIDÍCULO	PPL	16 13 S	39 50 W	77032	02
EPHIGENIA SEE SANTA EFIGÊNIA	PPL	19 53 S	41 31 W	77033	00
EPIFÂNIA, ILHA	ISL	2 57 S	68 17 W	77013	01
EPIGUÁ SEE IPIOJA	PPL	20 39 S	49 22 W	77041	00
EPISTASIO SEE PEDRO AVELINO	PPL	5 31 S	36 23 W	77024	00
EPISTASIO PESSÔA SEE PEDRO AVELINO	PPL	5 31 S	36 23 W	77024	00
EPITÁCIO PESSOA SEE PEDRO AVELINO	PPL	5 31 S	36 23 W	77024	00
EPITÁCIO PESSOA	PPL	24 47 S	49 00 W	77042	01

APPROVED FOR RELEASE: 2007/02/20: CIA-RDP01-00707R000200050005-7

APPROVED FOR RELEASE: 2007/02/20: CIA-RDP01-00707R000200050005-7

EQUADOR	PPL	6	57	S	56	43	W	77024	01	ERLI	RSTP	23	24	S	41	44	W	77035	01
ESTUARI, IGARAPÉ	STM	1	05	N	67	36	W	77013	01	ERMENEGILDO SEE HERMENEGILDO	PPL	10	17	S	60	31	W	77051	00
ERA	PPL	13	06	S	49	46	W	77032	01	ERMIÇO, RIO DO	STMI	10	46	S	46	09	W	77032	01
ERALÉ	PPL	0	18	N	54	01	W	77015	01	ERMIDA	PPL	23	12	S	47	00	W	77041	01
ERA NOVA	PPL	18	56	S	41	56	W	77033	01	ERMIDA TRÊS PONTES, SERRA DA	HLLS	15	47	S	39	48	W	77032	01
ERCÍLIO VARGAS SEE MARO ISLA	PPL	23	22	S	54	39	W	77051	00	ERMIDINHA	PPL	16	25	S	44	07	W	77033	01
ERERANGO	PPL	27	53	S	52	18	W	77044	01	ERNESTINA	RSTR	20	45	S	41	58	W	77011	02
ERECATÚ SEE AMETISTAS	PPL	28	19	S	52	03	W	77044	00	ERNESTINA	PPL	29	39	S	52	34	W	77044	01
ERECHIM	PPL	27	38	S	52	17	W	77044	01	ERNESTINA, BARRAGEM DA	RSV	28	31	S	52	33	W	77044	01
ERECHIM SEE GETÚLIO VARGAS	PPL	27	50	S	52	16	W	77044	00	ERNESTO ALVES	PPL	29	22	S	54	44	W	77044	01
ERECHIM, RIO	STM	27	26	S	52	43	W	77044	01	ERNESTO GUEDES	PPL	3	00	S	65	57	W	77013	01
ERENETÚ SEE ERENUTU	PPL	4	02	N	59	55	W	77014	00	ERNESTO MACHADO	PPL	21	39	S	41	39	W	77055	01
ERENITA	PPL	21	35	S	45	06	W	77033	01	ERNESTO PIRES	PPL	20	33	S	45	28	W	77033	02
EREPECU, LAGO DO	LK	1	20	S	56	35	W	77015	01	ERUBICHI, CAÑO SEE ERUBICHI, IGARAPÉ	STM	1	03	N	66	25	W	77000	00
EREPECURÚ, RIO SEE PARU DE OESTE, RIO	STM	1	30	S	56	00	W	77015	00	ERUBICHI, IGARAPÉ (BRAZIL)|CAÑO ERUBICHI (VENEZUELA)	STM	1	03	N	66	25	W	77000	01
EREPUCU, LAGO DO SEE EREPECU, LAGO DO	LK	1	20	S	56	35	W	77015	00	ERVA	PPL	18	28	S	49	27	W	77033	01
EREQUIN SEE ERECHIM	PPL	27	38	S	52	17	W	77044	00	ERVA SEE ERVAL	PPL	25	09	S	49	49	W	77042	00
ERERÊ	PPL	1	59	S	54	10	W	77015	01	ERVA, CORREGO SEE HEVEA, CÓRREGO	STM	18	36	S	55	10	W	77051	00
ERERÊ	PPL	6	02	S	38	21	W	77023	01	ERVA DE RATO	PPL	9	17	S	36	14	W	77027	02
ERERÊ, RIO	STM	0	16	S	63	51	W	77013	01	ERVAL	PPL	8	08	S	72	50	W	77017	01
ERERÊ, RIO	STM	5	06	S	67	00	W	77013	01	ERVAL	PPL	20	44	S	46	17	W	77051	01
ERERÊ, SERRA	HLL	1	53	S	54	11	W	77015	00	ERVAL SEE ERVÁLIA	PPL	20	50	S	42	39	W	77033	00
ERERO, RIO SEE ARERÉ, RIACHO	STMI	6	18	S	39	26	W	77023	00	ERVAL SEE JACIABA	PPL	24	56	S	51	12	W	77047	00
ERETRÉIA SEE ERITRÉIA	PPL	22	18	S	47	35	W	77041	00	ERVAL	PPL	25	02	S	52	46	W	77042	01
EREU, RIO	STM	3	50	N	61	25	W	77014	01	ERVAL	PPL	25	09	S	49	48	W	77042	01
EREXIN SEE ERECHIM	PPL	27	38	S	52	17	W	77044	00	ERVAL	PPL	25	42	S	53	02	W	77042	01
EREXIN, RIO SEE ERECHIM, RIO	STM	27	26	S	52	43	W	77044	00	ERVAL	PPL	26	53	S	53	26	W	77043	01
ERIAL	PPL	19	47	S	47	40	W	77033	01	ERVAL SEE ERVAL D'OESTE	PPL	27	13	S	51	34	W	77043	00
ERICEIRA	RSTR	22	00	S	43	09	W	77033	01	ERVAL	PPL	31	53	S	53	10	W	77044	01
ERICÓ, RIO	STM	3	36	N	62	21	W	77014	01	ERVAL	PPL	32	02	S	53	24	W	77044	01
ERIO, RIACHO SEE FRIO, RIACHO	STM	18	19	S	45	08	W	77033	00	ERVAL, ARROIO DO	STM	31	53	S	53	11	W	77044	01
ERITAMÉ, IGARAPÉ	STM	1	46	S	69	06	W	77013	01	ERVAL, LAJEADO	STM	27	30	S	51	38	W	77043	01
ERITIMÃ	PPL	0	35	N	54	07	W	77015	01	ERVAL, RIBEIRÃO DO	STM	24	00	S	49	38	W	77042	01
ERITIMAN SEE ERITIMÃ	PPL	0	35	N	54	07	W	77015	00	ERVAL, SERRA DO	HLLS	30	25	S	51	55	W	77044	02
ERITRÉA SEE ERITRÉIA	PPL	22	18	S	47	35	W	77041	00	ERVAL DE BAIXO SEE JOSÉ LACERDA	PPL	24	31	S	50	51	W	77042	00
ERITRÉIA	PPL	22	18	S	47	35	W	77041	02	ERVAL D'OESTE	PPL	27	13	S	51	34	W	77043	01

APPROVED FOR RELEASE: 2007/02/20: CIA-RDP01-00707R000200050005-7

APPROVED FOR RELEASE: 2007/02/20: CIA-RDP01-00707R000200050005-7

ERVAL GRANDE	PPL	27 23 S	52 35 W	77044	01
ERVÁLIA	PPL	20 49 S	42 39 W	77039	01
ERVAL SECO	PPL	27 33 S	53 30 W	77046	01
ERVAL VELHO	PPL	27 17 S	51 26 W	77043	01
ERVALZINHO	PPL	24 58 S	51 17 W	77047	01
ERVALZINHO	PPL	24 47 S	52 38 W	77047	01
ERVÂNEA SEE VISTA ALEGRE	PPL	23 41 S	55 32 W	77051	00
ERVEIRA	PPL	25 15 S	52 32 W	77047	01
ERVEIRA SEE BELA VISTA DO SUL	PPL	26 10 S	52 00 W	77043	02
ERVEIRAS	PPL	29 37 S	52 39 W	77044	01
ESPERANÇA, IGARAPÉ SEE ESPERANÇA, ISARAPÉ	STM	8 15 S	72 45 W	77012	00
ESPERANCADO	PPL	19 24 S	42 45 W	77039	01
ESCADA	PPL	8 22 S	35 14 W	77026	01
ESCADA, CACHOEIRA DA	FLLS	2 07 N	62 34 W	77014	01
ESCADA, PONTA DA SEE ENSEADA, PONTA DA	PT	23 13 S	44 21 W	77035	00
	PT	23 13 S	44 21 W	77035	00
ESCADA DO INFERNO, PONTA	PT	26 58 S	48 37 W	77063	01
ESCADILHA	PPL	5 15 S	35 56 W	77024	01
ESCADINHA	PPL	8 05 S	38 28 W	77026	06
ESCALAÇO, SERRA DO	HLL	3 42 S	52 21 W	77015	01
ESCALÇÃO, CACHOEIRA	FLLS	0 31 S	52 59 W	77040	01
ESCALVADA, ILHA	ISL	20 42 S	40 25 W	77036	02
ESCALVADO	PPL	8 13 S	42 25 W	77022	02
ESCALVADO SEE SANTA CRUZ DO ESCALVADO	PPL	20 14 S	42 49 W	77033	00
ESCALVADO	PPL	26 58 S	48 44 W	77063	01
ESCALVADO, CACHOEIRA	FLLS	10 00 S	63 04 W	77011	01
ESCALVADO, ILHA SEE ESCALVADA, ILHA	ISL	20 42 S	40 25 W	77036	00
ESCAMBAMBA	PPL	22 44 S	47 41 W	77061	02
ESCAMPADO, CABECEIRA DO	STM	15 16 S	56 18 W	77041	01
ESCOLA DE PESCA	PPL	23 04 S	43 54 W	77035	02
ESCALVADO SEE ESCALVADO	PPL	8 13 S	42 25 W	77022	00
ESCONDIDO	PPL	3 22 S	43 32 W	77071	01
ESCONDIDO	PPL	3 51 S	44 54 W	77071	01
ESCONDIDO	PPL	4 50 S	45 06 W	77071	01
ESCONDIDO	PPL	5 23 S	36 57 W	77024	01
ESCONDIDO	PPL	5 27 S	54 39 W	77015	01
ESCONDIDO	PPL	16 55 S	44 12 W	77052	01
ESCONDIDO	PPL	17 05 S	39 31 W	77032	01
ESCONDIDO, CÓRREGO	STM	18 33 S	50 37 W	77042	02
ESCONDIDO, ISARAPÉ DO	STM	7 27 S	71 49 W	77013	01
ESCONDIDO, RIACHO	STM	10 47 S	47 25 W	77042	00
ESCONDIDO, RIACHO	STM	13 13 S	45 33 W	77032	01
ESCONDIDO, RIO	STM	12 45 S	45 07 W	77032	01
ESCONDIDO, RIO	STM	13 35 S	60 56 W	77011	01
ESCONSO SEE IRAPORANGA	PPL	12 18 S	41 35 W	77032	00
ESCONSO, SERRA DO	HLL	9 03 S	36 01 W	77027	02
ESCRIVÃO	PPL	3 03 S	59 11 W	77015	01
ESCURA SEE CACHOEIRA ESCURA	PPL	19 18 S	42 23 W	77043	00
ESCURA, CACHOEIRA	FLLS	19 16 S	42 20 W	77043	01
ESCURA, CORREGO DA	STM	14 23 S	43 49 W	77043	01
ESCURA, PONTA	PT	30 21 S	51 06 W	77044	02
ESCURA, SERRA	HLLS	14 28 S	41 06 W	77032	01
ESCURA, SERRA	HLLS	14 07 S	43 40 W	77033	01
ESCURÃO, RIACHO DO	STMI	11 19 S	42 49 W	77052	01
ESCURIAL	PPL	22 42 S	42 49 W	77035	01
ESCURIAL, SERRA DO	MT	10 04 S	41 01 W	77032	01
ESCURINHO	PPL	28 05 S	50 29 W	77063	01
ESCURINHO, RIBEIRÃO	STM	17 30 S	46 33 W	77033	01
ESCURINHO, RIO SEE ESCURINHO, RIBEIRÃO	STM	17 30 S	46 33 W	77033	00
ESCURO	PPL	9 30 S	72 51 W	77012	01
ESCURO, RIBEIRÃO	STM	16 17 S	45 13 W	77033	01
ESCUROS, RAMADO DOS	STM	30 35 S	55 24 W	77044	01
ESFOLA-CARNEIRO	PPL	12 53 S	38 47 W	77032	01
ESFOLADO, RIO	STMI	7 29 S	43 38 W	77032	01
ESGÔTO, CÓRREGO	STM	21 05 S	51 48 W	77041	01
ESGÔTO, CÓRREGO DO SEE ESPIGÃO, CÓRREGO	STM	19 56 S	49 29 W	77042	00
ESLIVAS SEE ESTRIAS	PPL	4 40 S	45 49 W	77021	00
ESMARATITA SEE ESMERALDA	PPL	28 03 S	51 12 W	77044	00
ESMERALDA SEE CUMARU	PPL	0 37 S	65 21 W	77059	00
ESMERALDA	PPL	19 20 S	42 52 W	77035	01
ESMERALDA	PPL	28 03 S	51 12 W	77044	01

APPROVED FOR RELEASE: 2007/02/20: CIA-RDP01-00707R000200050005-7

APPROVED FOR RELEASE: 2007/02/20: CIA-RDP01-00707R000200050005-7

ESMERALDA, IGARAPÉ	STM	2 16	S	55 52	W	77019	01	ESPERA, CACHOEIRA	FLLS	7 03	S	44 17	W	77009 01
ESMERALDAS SEE CUMARU	PPL	4 37	S	61 23	W	77011	00	ESPERA-AÍ, IGARAPÉ	STM	9 25	S	69 18	W	77012 01
ESMERALDAS	PPL	19 45	S	44 19	W	77013	01	ESPERA D'ANTA SEE TAPIRAHUTÁ	PPL	11 51	S	60 47	W	77032 00
ESMERIL	PPL	20 30	S	43 56	W	77033	01	ESPERA FELIZ	PPL	20 39	S	41 55	W	77033 01
ESMERIL	PPL	23 37	S	46 27	W	77033	02	ESPERANÇA	PPL	1 45	S	52 28	W	77015 01
ESMERIL	PPL	23 49	S	47 19	W	77041	01	ESPERANÇA	PPL	4 09	S	42 36	W	77022 01
ESMERIL, CORREGO SEE ESMERIL, RIBEIRÃO	STM	13 17	S	48 57	W	77042	00	ESPERANÇA	PPL	4 24	S	69 52	W	77013 01
ESMERIL, CÓRREGO SEE ESMERIL, RIBEIRÃO	STM	19 28	S	56 15	W	77041	00	ESPERANÇA	PPL	4 38	S	39 22	W	77023 01
ESMERIL, CÓRREGO DO	STM	20 51	S	47 21	W	77041	01	ESPERANÇA	FPL	5 36	S	41 17	W	77022 01
ESMERIL, RIBEIRÃO	STM	11 17	S	67 35	W	77011	01	ESPERANÇA	PPL	6 25	S	57 53	W	77016 01
ESMERIL, RIBEIRÃO	STM	13 17	S	48 57	W	77042	01	ESPERANÇA	PPL	7 01	S	35 51	W	77025 01
ESMERIL, RIBEIRÃO	STM	19 28	S	56 15	W	77041	01	ESPERANÇA	PPL	7 26	S	38 56	W	77029 01
ESPADEIRA, VEREDA DA	STMI	9 39	S	43 34	W	77032	01	ESPERANÇA	PPL	7 28	S	56 05	W	77015 01
ESPADEIRO, VEREDA DO	STMI	9 49	S	43 24	W	77032	02	ESPERANÇA	PPL	7 58	S	58 16	W	77043 01
ESPACILHA, RIBEIRÃO	STM	19 46	S	46 32	W	77033	02	ESPERANÇA	PPL	8 15	S	22 44	W	77012 01
ESPADIM	PPL	23 52	S	55 22	W	77041	01	ESPERANÇA	PPL	9 16	S	72 23	W	77012 01
ESPADIM, ARROIO SEE ESPADIM, CÓRREGO	STM	23 48	S	55 19	W	77041	00	ESPERANÇA	PPL	9 47	S	44 17	W	77021 02
ESPADIM, CÓRREGO	STM	23 48	S	55 19	W	77041	01	ESPERANÇA	PPL	10 48	S	49 09	W	77022 01
ESPADIM, RIO SEE ESPADIM, CÓRREGO	STM	23 48	S	55 19	W	77041	00	ESPERANÇA	PPL	11 53	S	55 00	W	77041 01
ESPADINHA, RIBEIRÃO SEE ESPADILHA, RIBEIRÃO	STM	19 46	S	46 32	W	77033	00	ESPERANÇA	PPL	12 48	S	54 28	W	77041 01
ESPALMA, RIO	STM	10 00	S	68 47	W	77012	01	ESPERANÇA SEE BOA ESPERANÇA	PPL	19 30	S	55 10	W	77051 00
ESPALMA BRAZAS, ESTAÇÃO	RSTR	24 28	S	49 54	W	77042	01	ESPERANÇA SEE IPEGUE	PPL	20 12	S	56 03	W	77051 00
ESPALMA BRAZAS, ESTAÇÃO SEE ESPALMA BRAZAS, ESTAÇÃO	RSTR	24 28	S	49 54	W	77042	00	ESPERANÇA	PPL	20 16	S	55 55	W	77051 01
ESPANHA	PPL	5 56	S	57 28	W	77015	01	ESPERANÇA	PPL	20 19	S	56 11	W	77041 01
ESPANHA	PPL	8 56	S	37 31	W	77016	02	ESPERANÇA	PPL	21 05	S	54 22	W	77051 01
ESPANHOL, CORREGO DOS	STM	21 51	S	55 25	W	77041	01	ESPERANÇA	PPL	21 08	S	55 21	W	77051 01
ESPARRAM, CORREGO DO	STM	15 14	S	54 27	W	77051	01	ESPERANÇA	PPL	21 11	S	56 17	W	77051 01
ESPELHO, CACHOEIRA DO	FLLS	1 48	S	52 32	W	77015	01	ESPERANÇA	PPL	21 58	S	57 24	W	77041 01
ESPERANÇA SEE ESPERANÇA	RSTR	23 14	S	41 49	W	77045	00	ESPERANÇA	PPL	26 10	S	53 02	W	77042 01
ESPERA	PPL	12 31	S	60 18	W	77017	02	ESPERANÇA	PPL	27 22	S	53 58	W	77046 01
ESPERA	RSTR	21 28	S	45 35	W	77033	01	ESPERANÇA SEE NOVA ESPERANÇA	PPL	29 25	S	54 58	W	77044 00
ESPERA	RSTP	7 44	S	35 31	W	77026	01	ESPERANÇA	PPL	30 01	S	54 58	W	77044 01
ESPERA, CACHOEIRA	FLLS	1 01	N	64 26	W	77013	01	ESPERANÇA	RSTR	23 14	S	41 48	W	77033 01
								ESPERANÇA	RSTP	21 07	S	44 57	W	77033 01
								ESPERANÇA, CACHOEIRA	FLLS	10 20	S	64 13	W	77011 01
								ESPERANÇA, CACHOEIRA DA	FLLS	11 36	S	63 37	W	77011 01

APPROVED FOR RELEASE: 2007/02/20: CIA-RDP01-00707R000200050005-7

APPROVED FOR RELEASE: 2007/02/20: CIA-RDP01-00707R000200050005-7

ESPERANÇA. CÓRREGO	STM	15 20 S	46 47 W	77052	01
ESPERANÇA. CÓRREGO	STM	21 05 S	54 23 W	77051	01
ESPERANÇA. IGARAPÉ	STM	2 58 S	44 27 W	77021	01
ESPERANÇA. IGARAPÉ	STM	8 15 S	72 45 W	77012	01
ESPERANÇA. IGARAPÉ SEE GRANDE. PARANÁ	STM	8 59 S	71 40 W	77012	00
E. RANÇA. IGARAPÉ	STM	10 00 S	61 39 W	77011	01
ESPE-ANÇA. IGARAPÉ	STM	12 54 S	61 02 W	77013	01
ESPERANÇA. ILHA	ISL	9 21 S	56 48 W	77041	01
ESPERANÇA. RIBEIRÃO	STM	9 24 S	49 47 W	77042	01
ESPERANÇA. RIBEIRÃO	STM	14 35 S	43 42 W	77041	01
ESPERANÇA. RIBEIRÃO	STM	23 22 S	52 29 W	77042	01
ESPERANÇA. RIBEIRÃO DA	STM	23 53 S	50 47 W	77042	01
ESPERANÇA. RIO SEE RIO ESPERANÇA. RIO	STM	27 25 S	48 58 W	77043	00
ESPERANÇA. SERRA DA	MTS	25 15 S	41 15 W	77047	01
ESPERANÇA. SERRA DA	RDGE	23 50 S	56 45 W	77042	02
ESPERANÇA. SERRA DA	RDGE	25 43 S	50 55 W	77047	01
ESPERANÇA D'OESTE	PPL	21 52 S	51 13 W	77041	01
ESPERANCINHA	PPL	13 44 S	40 15 W	77032	02
ESPERANTINA	PPL	3 54 S	42 14 W	77022	01
ESPERANTINÓPOLIS	PPL	4 53 S	44 53 W	77021	01
ESPERANZA SEE ESPERO-EM-DEUS	PPL	6 29 S	60 18 W	77013	00
ESPERAS. RIACHO DAS	STMI	9 16 S	38 10 W	77027	02
ESPERITO SANTO SEE ESPÍRITO SANTO	PPL	3 26 S	60 43 W	77013	00
ESPERO-EM-DEUS SEE BENEDITO	PPL	6 21 S	60 29 W	77013	00
ESPERO-EM-DEUS	PPL	6 29 S	60 18 W	77013	01
ESPÊTO. ARROIO DO	STM	28 24 S	51 32 W	77044	01
ESPÊTO. SANGA DO SEE ESPETOS. SERRA DOS	RDGE	14 45 S	40 22 W	77032	00
ESPETOS. SERRA DOS	MLLS	7 32 S	38 14 W	77025	01
ESPETOS. SERRA DOS	RDGE	14 45 S	40 22 W	77032	02
ESPIA. MORRO DA	MLL	26 40 S	51 25 W	77009	01
ESPIA. PONTA DO	PT	23 32 S	45 05 W	77041	01
ESPIGÃO	PPL	14 59 S	42 35 W	77033	01
ESPIGÃO	PPL	22 11 S	51 22 W	77041	01
ESPIGÃO. CÓRREGO	STM	19 56 S	49 29 W	77041	02
ESPIGÃO. SERRA DO	MLLS	26 37 S	50 18 W	77043	01
ESPIGÃO. SERRA DO	MTS	26 55 S	50 25 W	77043	01
ESPIGÃO ALTO	PPL	25 25 S	52 48 W	77042	01
ESPIGÃO ALTO	PPL	27 36 S	51 26 W	77044	01
ESPIGÕES	RESV	3 51 S	32 22 W	77028	00
ESPIGÕES. ILHAS DOS SEE ESPIGÕES	RESV	3 51 S	32 22 W	77028	00
ESPIGÕES. LAJE SEE ESPIGÕES	RESV	3 51 S	32 22 W	77028	00
ESPINGADA. RIBEIRÃO DA SEE ESPINGARDA. RIO	STM	10 03 S	47 13 W	77052	00
ESPINGARDA. RIBEIRÃO SEE ESPINGARDA. RIO	STM	10 03 S	47 13 W	77052	00
ESPINGARDA. RIO	STM	10 03 S	47 13 W	77052	01
ESPINHA	PPL	7 24 S	44 47 W	77021	01
ESPINHA	PPL	13 53 S	40 32 W	77042	02
ESPINHAÇO. MONTE DO SEE ATALAIA. MORRO DA	MLL	3 51 S	32 25 W	77028	00
ESPINHAÇO. MORRO DO SEE ATALAIA. MORRO DA	MLL	3 51 S	32 25 W	77028	00
ESPINHAÇO. PONTA DO	PT	3 52 S	32 25 W	77028	00
ESPINHAÇO. SERRA DO	MLL	4 30 S	45 23 W	77021	01
ESPINHAÇO. SERRA DO	MTS	17 20 S	43 30 W	77040	01
ESPINHA DE PEIXE	PPL	19 08 S	45 58 W	77033	01
ESPINHA DO PEIXE SEE ESPINHA DE PEIXE	PPL	19 08 S	45 58 W	77033	00
ESPINHAL	PPL	5 35 S	48 11 W	77015	01
ESPINHARAS SEE PASSAGEM	PPL	7 00 S	37 03 W	77025	00
ESPIN..	RSTP	7 07 S	37 01 W	77025	01
ESPINHAL. RIACHO SEE ESPINHARAS. RIO	STMI	6 27 S	37 23 W	77000	00
ESPINHARAS. RIO	STMI	6 27 S	37 23 W	77000	01
ESPINHEIRO	PPL	8 32 S	38 14 W	77026	02
ESPINHEIRO	PPL	15 22 S	56 19 W	77051	01
ESPINHEIRO. RIBEIRÃO	STM	15 20 S	56 18 W	77051	01
ESPINHEIROS	PPL	26 15 S	48 48 W	77043	01
ESPINHO	PPL	4 16 S	40 49 W	77023	01
ESPINHO SEE VARGEM GRANDE	PPL	8 55 S	38 43 W	77032	00
ESPINHO	PPL	13 20 S	41 22 W	77032	01
ESPINHO	PPL	13 33 S	41 36 W	77032	01
ESPINHO	PPL	14 27 S	40 16 W	77032	01

APPROVED FOR RELEASE: 2007/02/20: CIA-RDP01-00707R000200050005-7

APPROVED FOR RELEASE: 2007/02/20: CIA-RDP01-00707R000200050005-7

ESPINHO, LAGOA DO	LK	14 12 S	43 10 W	77032	01
ESPINHO, RIO DO	STMI	14 11 S	43 22 W	77032	02
ESPINHOS	PPL	8 11 S	42 29 W	77022	01
ESPINHOS, CORREDEIRA DOS	RPDS	8 51 S	38 44 W	77060	01
ESPINILHO	PPL	27 17 S	51 06 W	77043	01
ESPINILHO	PPL	28 09 S	53 44 W	77044	01
ESPINILHO	PPL	28 49 S	53 42 W	77044	02
ESPINILHO, APOIO	STH	30 47 S	55 02 W	77044	01
ESPINILHO, RIO SEE ESPINILHO, APOIO	STH	30 47 S	56 02 W	77044	00
ESPINILHO, SERRA DO	UPLD	28 30 S	55 06 W	77044	01
ESPINOSA	PPL	14 56 S	42 20 W	77033	01
ESPIRITO SANTO SEE CRUZ DO ESPIRITO SANTO	PPL	7 08 S	35 06 W	77025	00
ESPIRITO SANTO SEE ANAUÁ	PPL	7 15 S	38 38 W	77023	00
ESPIRITO SANTO SEE TABIRA	PPL	7 35 S	37 39 W	77026	00
ESPIRITO SANTO SEE IRAJÁ	PPL	8 54 S	37 46 W	77026	00
ESPIRITO SANTO SEE TAPERA ESPIRITO SANTO	PPL	14 44 S	55 32 W	77041	00
ESPIRITO SANTO	PPL	1 06 S	49 13 W	77015	01
ESPIRITO SANTO	PPL	1 15 N	50 54 W	77016	01
ESPIRITO SANTO	PPL	2 09 S	47 46 W	77015	01
ESPIRITO SANTO	PPL	2 43 S	47 33 W	77013	01
ESPIRITO SANTO	PPL	2 57 S	69 07 W	77013	01
ESPIRITO SANTO	PPL	3 26 S	68 43 W	77013	01
ESPIRITO SANTO	PPL	3 48 N	59 36 W	77014	01
ESPIRITO SANTO	PPL	4 03 S	41 11 W	77023	02
ESPIRITO SANTO	PPL	4 55 S	40 03 W	77023	01
ESPIRITO SANTO SEE MORADA NOVA	PPL	5 07 S	38 23 W	77023	00
ESPIRITO SANTO	PPL	5 18 S	59 42 W	77013	01
ESPIRITO SANTO	PPL	6 10 S	60 13 W	77013	01
ESPIRITO SANTO	PPL	6 19 S	35 17 W	77024	01
ESPIRITO SANTO	PPL	6 19 S	64 13 W	77013	01
ESPIRITO SANTO	PPL	6 30 S	69 01 W	77013	01
ESPIRITO SANTO	PPL	6 45 S	62 27 W	77013	01
ESPIRITO SANTO	PPL	6 59 S	46 14 W	77021	01
ESPIRITO SANTO	PPL	7 11 S	40 19 W	77023	01
ESPIRITO SANTO	PPL	8 19 S	43 44 W	77022	01
ESPIRITO SANTO	PPL	8 29 S	36 18 W	77026	01
ESPIRITO SANTO	PPL	10 34 S	62 34 W	77011	01
ESPIRITO SANTO SEE INDIAROBA	PPL	11 32 S	37 11 W	77031	00
ESPIRITO SANTO	PPL	13 43 S	41 18 W	77032	02
ESPIRITO SANTO	PPL	17 39 S	45 56 W	77033	01
ESPIRITO SANTO SEE VILA VELHA	PPL	20 20 S	40 17 W	77034	00
ESPIRITO SANTO	PPL	22 16 S	41 25 W	77035	02
ESPIRITO SANTO	PPL	21 24 S	46 14 W	77051	01
ESPIRITO SANTO SEE CAPITÃO DO ESPIRITO SANTO	PPL	21 35 S	44 28 W	77033	00
ESPIRITO SANTO	PPL	21 51 S	42 01 W	77035	01
ESPIRITO SANTO SEE RIALTO	PPL	22 35 S	44 16 W	77035	00
ESPIRITO SANTO SEE CARAMURU	PPL	23 22 S	51 13 W	77062	00
ESPIRITO SANTO	PPL	31 44 S	53 02 W	77044	01
ESPIRITO SANTO, BAÍA DO	BAY	20 18 S	40 15 W	77034	00
ESPIRITO SANTO, CACHOEIRA DO	FLLS	7 00 S	44 15 W	77040	01
ESPIRITO SANTO, CÓRREGO	STM	16 25 S	50 48 W	77052	02
ESPIRITO SANTO, ESTADO DO	ADMD	20 40 S	40 45 W	77034	01
ESPIRITO SANTO, ILHA DO	ISL	2 33 S	56 46 W	77013	01
ESPIRITO SANTO, ILHA DO	ISL	3 01 S	69 11 W	77013	01
ESPIRITO SANTO, LAGOA DO	LK	20 33 S	48 12 W	77041	01
ESPIRITO SANTO, PIACHO SEE ESPIRITO SANTO, RIO	STMI	12 33 S	40 06 W	77032	00
ESPIRITO SANTO, RIBEIRÃO	STM	21 37 S	48 43 W	77041	01
ESPIRITO SANTO, RIBEIRÃO DO	STM	20 32 S	48 20 W	77041	01
ESPIRITO SANTO, RIO	STM	15 33 S	40 57 W	77032	01
ESPIRITO SANTO, RIO	STMI	7 55 S	39 35 W	77026	02
ESPIRITO SANTO, RIO	STMI	12 33 S	40 06 W	77032	01
ESPIRITO SANTO, SERRA DO	MTS	21 35 S	44 37 W	77033	02
ESPIRITO SANTO BAY SEE ESPIRITO SANTO, BAÍA DO	BAY	20 18 S	40 15 W	77034	00
ESPIRITO SANTO DE VITÓRIA SEE VILA VELHA	PPL	20 20 S	40 17 W	77034	00
ESPIRITO SANTO DO DOURADO	PPL	22 03 S	49 58 W	77033	01
ESPIRITO SANTO DO PINHAL SEE PINHAL	PPL	22 12 S	46 45 W	77041	00
ESPIRITO SANTO DO RIO PARDO SEE PARDINHO	PPL	23 06 S	48 23 W	77041	00

APPROVED FOR RELEASE: 2007/02/20: CIA-RDP01-00707R000200050005-7

APPROVED FOR RELEASE: 2007/02/20: CIA-RDP01-00707R000200050005-7

ESPIRITO SANTO DO TURVO	PPL	22 43 S	49 25 W	77041	01
ESPIRITO SANTO QUARTEL GERAL SEE QUARTEL GERAL					
ESPIRITO SANTO SEE ESPÍRITO SANTO	PPL	19 10 S	45 33 W	77033	00
ESPIRITU SANTO SEE ESPÍRITO SANTO	PPL	2 57 S	69 07 W	77013	00
ESPLANADA	PPL	6 19 S	66 13 W	77013	00
ESPLANADA	PPL	11 47 S	37 57 W	77032	01
	PPL	20 42 S	49 11 W	77043	01
ESPOSENDO, RIO	STM	1 23 S	52 28 W	77015	01
ESPRAIADO, RIBEIRÃO	STM	12 24 S	46 52 W	77047	01
ESPRAIADO, RIO DO	STM	24 24 S	47 27 W	77061	01
ESPUMOSO	PPL	28 44 S	52 51 W	77044	01
ESQUERDA, CÓRREGO DA	STM	19 25 S	48 30 W	77043	01
ESQUERDA, RIO DA	STM	4 59 S	44 45 W	77015	01
ESQUERDO, BRAÇO SEE ESQUERDO DO RIO MARAPANIM, BRAÇO	STM	1 03 S	47 49 W	77015	00
ESQUERDO, BRAÇO	STM	5 17 S	46 57 W	77013	01
ESQUERDO, BRAÇO SEE DOIS BRAÇOS DA ESQUERDA, PRECISÃO	STM	20 33 S	55 33 W	77051	00
ESQUERDO, BRAÇO	STM	14 52 S	40 06 W	77032	01
ESQUERDO DO MARAPANIM, BRAÇO SEE ESQUERDO DO RIO MARAPANIM, BRAÇO	STM	1 03 S	47 49 W	77015	00
ESQUERDO DO RIACHÃO CLARO, CALHO	STM	17 11 S	43 19 W	77051	00
ESQUERDO DO RIO CAMPESTRE, BRAÇO	STM	10 29 S	63 44 W	77011	01
ESQUERDO DO RIO MARAPANIM, BRAÇO	STM	1 07 S	47 49 W	77015	00
ESQUINA SALINA	PPL	27 27 S	54 17 W	77044	01
ESQUINA TUCUNDUVA	PPL	27 38 S	54 25 W	77044	01
ESQUINA TUCUNDUVA SEE ESQUINA TUCUNDUVA	PPL	27 38 S	54 25 W	77044	00
ESSARA SERRA SEE QUEIXO SERRA	MLS	3 43 N	44 27 W	77000	00
ESTACA	PPL	20 19 S	54 12 W	77051	01
ESTACA, CÓRREGO DA	STM	14 36 S	47 12 W	77051	01
ESTACA, CÓRREGO DA	STM	14 23 S	46 58 W	77041	01
ESTACADA	PPL	6 46 S	45 19 W	77015	01
ESTACADO	PPL	12 02 S	38 33 W	77042	02
ESTAÇÃO	PPL	2 00 S	72 45 W	77013	01
ESTAÇÃO	PPL	9 17 S	67 12 W	77027	02
ESTAÇÃO DE CORONEL PONCE SEE CORONEL PONCE	PPL	15 34 S	55 21 W	77051	00
ESTAÇÃO DE MAMBIQUARAS SEE MAMBIQUARA	PPL	12 55 S	59 46 W	77041	00
ESTAÇÃO DE UTIARITY SEE UTIARITI	PPL	13 02 S	58 17 W	77041	00
ESTAÇÃO DO JURUENA SEE JURUENA	PPL	12 51 S	58 56 W	77041	00
ESTAÇÃO MANDASUARÍ SEE ESPIGÃO	PPL	22 13 S	51 22 W	77041	00
ESTAÇÃO NOVA	PPL	9 42 N	61 23 W	77014	01
ESTAÇÃO PARECIS SEE PARECIS	PPL	14 09 S	56 56 W	77041	00
ESTAÇÃO RIO VERMELHO SEE RIO VERMELHO	PPL	25 17 S	49 20 W	77049	00
ESTAÇÃO TELEGRÁFICA TORNO LARGO SEE TORNO LARGO	PPL	9 07 S	63 15 W	77011	00
ESTACAS, CÓRREGO DAS	STM	20 23 S	54 31 W	77043	01
ESTACA ZERO	PPL	5 43 S	42 38 W	77022	00
ESTACA ZERO	PPL	10 10 S	39 07 W	77032	01
ESTÁCIO, LAGO DO	LK	2 49 S	67 15 W	77019	01
ESTADOS UNIDOS DO BRASIL SEE BRAZIL, REPUBLIC OF THE UNITED STATES OF	ICLI	10 00 S	55 00 W	77000	00
ESTADOS UNIDOS DO BRASIL, REPÚBLICA DOS SEE BRAZIL, REPUBLIC OF THE UNITED STATES OF	PCLI	10 00 S	55 00 W	77000	00
ESTADOS UNIDOS DO BRAZIL SEE BRAZIL, REPUBLIC OF THE UNITED STATES OF	PCLI	10 00 S	55 00 W	77000	00
ESTALEIRO SEE ESTALEIRO DE CIMA	PPL	12 15 S	38 38 W	77032	00
ESTALEIRO	PPL	12 37 S	38 24 W	77032	02
ESTALEIRO DE CIMA	PPL	12 15 S	38 38 W	77032	00
ESTALO	PPL	22 34 S	44 28 W	77015	02
ESTÂNCIA	PPL	11 14 S	37 26 W	77041	01
ESTÂNCIA, ARROIO DA	STM	29 18 S	50 18 W	77064	01
ESTÂNCIA, BARRA DA	ENTR	11 26 S	37 24 W	77041	01
ESTÂNCIA DA LAGOA	PPL	29 13 S	56 05 W	77044	01
ESTÂNCIA DA PEDREIRA	PPL	29 38 S	56 26 W	77344	01
ESTÂNCIA DA SAUDADE	PPL	29 33 S	56 49 W	77344	01
ESTÂNCIA DA SOCIEDADE	PPL	30 16 S	55 39 W	77044	01
ESTÂNCIA DE LIMA	PPL	31 01 S	55 51 W	77044	01
ESTANCIA DO CASTELLO SEE CASTELO	PPL	20 36 S	41 12 W	77034	00
ESTÂNCIA DO CATI	PPL	30 29 S	56 09 W	77044	01
ESTÂNCIA DO CÉO SEE ESTÂNCIA DO CÚ	RSTN	30 30 S	54 20 W	77044	00

APPROVED FOR RELEASE: 2007/02/20: CIA-RDP01-00707R000200050005-7

APPROVED FOR RELEASE: 2007/02/20: CIA-RDP01-00707R000200050005-7

ESTÂNCIA DO CÉRRO	PPL	30 44 S	55 45 W	77044	01
ESTÂNCIA DO CÉU	RSTN	30 30 S	54 20 W	77046	01
ESTÂNCIA DO JUNCO	PPL	30 02 S	56 49 W	77046	01
ESTÂNCIA DO MORMAÇO	PPL	30 44 S	55 51 W	77044	01
ESTÂNCIA DO SERRO SEE ESTÂNCIA DO CÉRRO	PPL	30 44 S	55 45 W	77044	00
ESTÂNCIA ESPERANÇA	PPL	31 00 S	55 50 W	77046	01
ESTÂNCIA FUNCHAL	PPL	30 36 S	55 13 W	77046	01
ESTÂNCIA INDIA	PPL	30 27 S	55 46 W	77044	01
ESTÂNCIA JACQUARTYA	PPL	29 44 S	55 06 W	77044	01
ESTÂNCIA JOSÉ RPUITEZ	PPL	30 46 S	55 52 W	77044	01
ESTÂNCIA JOSÉ M DE SOUSA	PPL	30 33 S	56 12 W	77044	01
ESTÂNCIA LUIZA VELELA	PPL	29 57 S	56 38 W	77044	01
ESTÂNCIA MANOEL PINHO SEE MANUEL PINHO	PPL	31 46 S	55 59 W	77046	00
ESTÂNCIA MIMOSA	PPL	29 47 S	56 23 W	77044	01
ESTÂNCIA MIRANTE	PPL	29 18 S	52 05 W	77046	01
ESTÂNCIA NOVA	PPL	30 08 S	54 31 W	77044	02
ESTÂNCIA PINHAL FELÍCIO SEE ROSA DO FELICIO	PPL	30 43 S	56 02 W	77044	00
ESTÂNCIA ROSÁRIO	PPL	30 15 S	55 34 W	77044	01
ESTÂNCIA SANTA LUIZA	PPL	29 41 S	56 38 W	77044	01
ESTÂNCIA SANTA ROSA SEE SANTA ROSA	PPL	29 17 S	55 48 W	77044	00
ESTÂNCIA SANTA URSULA	PPL	30 29 S	55 56 W	77044	01
ESTANCIA SANTO INACIO SEE SANTO INÁCIO	PPL	30 40 S	55 09 W	77044	00
ESTÂNCIA SÃO DOMINGOS SEE SÃO DOMINGOS	PPL	28 59 S	55 36 W	77044	00
ESTANCIA SÃO FRANCISCO	PPL	29 33 S	56 26 W	77044	01
ESTÂNCIA SÃO FRANCISCO	PPL	30 23 S	56 09 W	77044	01
ESTÂNCIA SÃO FRANCISCO	PPL	30 44 S	55 56 W	77044	01
ESTÂNCIA SÃO VICENTE	PPL	29 33 S	56 17 W	77044	01
ESTÂNCIA SARANDI	PPL	30 42 S	55 53 W	77044	06
ESTÂNCIA TEIXEIRA	PPL	30 26 S	56 04 W	77044	01
ESTÂNCIA TERESINHA	PPL	30 01 S	56 35 W	77044	01
ESTÂNCIA TRÊS CAPÕES	PPL	29 36 S	56 06 W	77044	01
ESTÂNCIA VARGEM GRANDE SEE VAR GEM GRANDE	PPL	29 31 S	47 24 W	77041	00
ESTÂNCIA VARELA	PPL	30 43 S	55 47 W	77044	01
ESTÂNCIA VELHA	PPL	29 59 S	51 31 W	77044	01
ESTÂNCIA VISTA ALEGRE	PPL	30 07 S	57 13 W	77044	01
ESTANCIFF	PPL	1 26 S	49 32 W	77031	01
ESTANHADO SEE PÔRTO ESTANHADO	PPL	1 57 S	42 46 W	77032	00
ESTANHADO	PPL	16 07 S	40 24 W	77033	02
ESTAQUEADORES, PONTA DOS	PT	33 20 S	53 18 W	77046	00
ESTE É MEU, RIBEIRÃO SEE PRETO GAGO, BREJO	STM	30 27 S	46 52 W	77052	00
ESTEFÂNIA	PPL	29 15 S	52 07 W	77044	01
ESTEIO	PPL	21 27 S	54 39 W	77051	01
ESTEIO	PPL	29 51 S	51 10 W	77044	01
ESTEIO, IGARAPÉ	STM	0 13 N	49 36 W	77033	01
ESTEIO, RIBEIRÃO	STM	21 30 S	54 43 W	77051	01
ESTEIOS	PPL	19 55 S	45 44 W	77033	01
ESTEIRA	PPL	28 38 S	50 51 W	77044	01
ESTEIRÃO SEE ESTIRÃO	PPL	7 27 S	38 36 W	77013	00
ESTELA MARIS	PPL	32 33 S	52 12 W	77044	01
ESTENDESLAU	PPL	4 02 S	41 09 W	77023	02
ESTER, ILHA	ISL	10 29 S	35 36 W	77051	01
ESTERÃO SEE ESTIRÃO	PPL	7 27 S	38 36 W	77013	00
ESTE RECIFE SEE CORDA ALTA, RECIFES DA	RF	16 13 S	39 58 W	77032	00
ESTÊVÃO SEE DOM MAURÍCIO	PPL	6 54 S	39 09 W	77025	00
ESTÊVÃO	PPL	27 55 S	49 43 W	77043	01
ESTÊVÃO, CACHOEIRA DO	FLLS	9 55 S	36 36 W	77025	01
ESTÊVÃO, LAGOA	LK	7 32 S	45 03 W	77022	01
ESTÊVÃO, RIBEIRÃO	STM	19 10 S	42 31 W	77033	01
ESTÊVÃO, SERRA DO	MTS	6 54 S	39 09 W	77023	01
ESTÊVÃO, VAZANTE DO	STM	19 30 S	46 29 W	77041	01
ESTÊVÃO DE ARAUJO	PPL	29 37 S	42 32 W	77033	02
ESTÊVÃO LOBO	RSTN	29 36 S	46 38 W	77041	01
ESTÊVÃO PINTO	RSTN	21 54 S	43 02 W	77031	02
ESTÊVÃO VELHO	PPL	12 34 S	39 39 W	77032	01
ESTEVES JÚNIOR	PPL	27 26 S	51 51 W	77043	01
ESTICARMÍRIA, RIBEIRÃO	STM	12 59 S	46 27 W	77041	01
ESTIRÃO	PPL	9 22 N	64 03 W	77013	01
ESTIRÃO	PPL	7 27 S	38 36 W	77013	01

APPROVED FOR RELEASE: 2007/02/20: CIA-RDP01-00707R000200050005-7

APPROVED FOR RELEASE: 2007/02/20: CIA-RDP01-00707R000200050005-7

ESTIRÃO, IGARAPÉ	STM	7 45 S	70 57 W	77015	01
ESTIRÃO, ILHA DO	ISL	0 15 S	56 51 W	77015	01
ESTIRÃO COMPRIDO SEE CUSTÓDIO	PPL	18 19 S	55 58 W	77051	00
ESTIRÃO COMPRIDO	PPL	18 43 S	56 27 W	77051	01
ESTIRÃO GRANDE, IGARAPÉ DO	STM	6 28 S	54 50 W	77015	01
ESTIRO	PPL	6 23 S	44 59 W	77021	02
ESTIVA	PPL	2 45 S	44 20 W	77021	02
ESTIVA	PPL	3 48 S	44 52 W	77021	01
ESTIVA	PPL	7 36 S	45 24 W	77022	01
ESTIVA	PPL	9 16 S	46 35 W	77021	02
ESTIVA	PPL	9 29 S	36 11 W	77027	02
ESTIVA	PPL	9 41 S	37 26 W	77027	02
ESTIVA	PPL	10 42 S	47 29 W	77052	02
ESTIVA	PPL	11 54 S	48 34 W	77052	01
ESTIVA	PPL	12 30 S	45 13 W	77052	01
ESTIVA	PPL	12 53 S	39 32 W	77027	02
ESTIVA	PPL	13 27 S	40 29 W	77052	01
ESTIVA	PPL	13 38 S	40 26 W	77052	02
ESTIVA	PPL	13 44 S	46 41 W	77042	01
ESTIVA	PPL	15 05 S	45 41 W	77052	01
ESTIVA SEE RETIRO	PPL	15 22 S	42 37 W	77033	00
ESTIVA	PPL	15 30 S	55 30 W	77051	01
ESTIVA	PPL	16 10 S	41 11 W	77035	01
ESTIVA	PPL	18 17 S	45 58 W	77039	01
ESTIVA	PPL	19 31 S	41 51 W	77041	01
ESTIVA	PPL	20 35 S	46 42 W	77033	01
ESTIVA	PPL	20 59 S	45 01 W	77033	01
ESTIVA	PPL	21 32 S	56 06 W	77041	01
ESTIVA	PPL	22 20 S	44 02 W	77033	01
ESTIVA	PPL	22 43 S	47 55 W	77041	01
ESTIVA	PPL	23 59 S	51 23 W	77042	01
ESTIVA	PPL	24 30 S	52 20 W	77042	01
ESTIVA	PPL	29 52 S	53 16 W	77044	01
ESTIVA	RSTN	22 17 S	46 57 W	77041	01
ESTIVA	RSTN	28 26 S	48 56 W	77043	01
ESTIVA, CACHOEIRA DA	FLLS	5 29 S	55 47 W	77015	01

ESTIVA, CANAL SEE MOSQUITO, ESTREITO DO	CNLT	2 46 S	44 21 W	77021	00
ESTIVA, CÓRREGO SEE ESTIVA, RIBEIRÃO DA	STM	15 11 S	45 17 W	77041	00
ESTIVA, CÓRREGO SEE INVERNADA, RIBEIRÃO	STM	18 07 S	55 40 W	77051	00
ESTIVA, CÓRREGO	STM	18 11 S	50 49 W	77052	02
ESTIVA, CÓRREGO	STM	18 43 S	48 56 W	77033	02
ESTIVA, CÓRREGO	STM	19 07 S	48 49 W	77033	02
ESTIVA, CÓRREGO	STM	20 15 S	51 27 W	77051	01
ESTIVA, CÓRREGO DA	STM	13 14 S	43 29 W	77032	02
ESTIVA, CÓRREGO DA	STM	17 18 S	46 30 W	77033	01
ESTIVA, CÓRREGO DA	STM	19 18 S	46 45 W	77033	01
ESTIVA, CÓRREGO DA	STM	19 47 S	46 30 W	77033	01
ESTIVA, CÓRREGO DA	STM	21 21 S	54 29 W	77051	01
ESTIVA, CÓRREGO DA	STM	21 41 S	47 06 W	77041	02
ESTIVA, CÓRREGO DA	STM	22 16 S	55 12 W	77051	01
ESTIVA, IGARAPÉ	STM	1 24 S	64 32 W	77013	01
ESTIVA, LAGOA DA	LK	3 56 S	42 42 W	77022	01
ESTIVA, RIACHO	STM	9 55 S	48 19 W	77021	01
ESTIVA, RIACHO DA	STM	6 45 S	34 56 W	77025	01
ESTIVA, RIACHO DA	STM	7 38 S	45 25 W	77022	02
ESTIVA, RIACHO DA	STMI	7 34 S	44 33 W	77022	01
ESTIVA, RIBEIRÃO	STM	10 01 S	47 44 W	77052	01
ESTIVA, RIBEIRÃO	STM	16 07 S	47 20 W	77052	01
ESTIVA, RIBEIRÃO	STM	18 40 S	48 05 W	77033	01
ESTIVA, RIBEIRÃO	STM	19 49 S	51 52 W	77041	01
ESTIVA, RIBEIRÃO DA	STM	15 11 S	55 37 W	77041	01
ESTIVA, RIBEIRÃO DA	STM	18 38 S	42 23 W	77033	01
ESTIVA, RIBEIRÃO DA	STM	19 14 S	48 35 W	77033	01
ESTIVA, RIBEIRÃO DA	STM	19 43 S	45 39 W	77033	01
ESTIVA, RIBEIRÃO DA	STM	21 45 S	47 51 W	77041	02
ESTIVA, RIO D' SEE ESTIVA, RIBEIRÃO	STM	16 07 S	47 20 W	77052	00
ESTIVA, SERRA DA	MLLS	21 10 S	45 36 W	77033	01
ESTIVA DE BAIXO	PPL	19 00 S	39 35 W	77032	01
ESTIVADO	PPL	13 51 S	39 35 W	77032	02
ESTIVADO	PPL	13 55 S	39 45 W	77032	02

APPROVED FOR RELEASE: 2007/02/20: CIA-RDP01-00707R000200050005-7

APPROVED FOR RELEASE: 2007/02/20: CIA-RDP01-00707R000200050005-7

ESTIVADO	PPL	14 31 S	56 10 W	77051	01	ESTREITO	PPL	13 08 S	43 32 W	77032	01
ESTIVADO	PPL	14 32 S	55 53 W	77051	01	ESTREITO	PPL	13 49 S	43 36 W	77032	01
ESTIVADO, RIBEIRÃO DO	STM	14 17 S	55 58 W	77051	01	ESTREITO	PPL	13 51 S	40 50 W	77032	02
ESTIVA DO AMÁRIO, IGARAPÉ	STM	2 52 S	45 32 W	77021	01	ESTREITO	PPL	13 59 S	40 53 W	77032	02
ESTIVA DO ARRAIAL SEE ESTIVA	PPL	2 45 S	44 20 W	77021	00	ESTREITO SEE ESTEIO	PPL	21 27 S	54 39 W	77051	00
ESTIVAS	PPL	6 14 S	35 13 W	77024	01	ESTREITO	PPL	31 50 S	51 44 W	77044	01
ESTIVAS	PPL	9 04 S	36 10 W	77027	02	ESTREITO, CORREDEIRA DO	RPDS	22 36 S	52 27 W	77041	02
ESTIVAS	PPL	13 43 S	42 54 W	77032	01	ESTREITO, CÓRREGO	STM	16 54 S	51 11 W	77052	02
ESTIVA VELHA, CÓRREGO DA	STM	15 26 S	59 13 W	77041	01	ESTREITO, ILHA DO	ISA	6 32 S	47 27 W	77021	01
ESTOURO, CORIXA DO	STM	17 51 S	55 01 W	77051	01	ESTREITO, ILHA DO	ISL	11 39 S	43 26 W	77032	01
ESTOURO, RIO SEE SANTANA, RIO	STM	20 36 S	42 39 W	77033	00	ESTREITO, ILHA DO	ISL	13 49 S	43 36 W	77032	01
ESTRADA	PPL	12 17 S	37 49 W	77032	02	ESTREITO, LAGOA DO	LK	20 10 S	47 59 W	77041	02
ESTRADA, CÓRREGO DA	STM	18 58 S	48 42 W	77033	02	ESTREITO, RIACHO DO	STMI	5 00 S	39 52 W	77023	01
ESTRADA BRANCA	RSTN	9 29 S	36 02 W	77027	02	ESTREITO, RIACHO DO	STMI	8 14 S	43 49 W	77022	01
ESTRADA DO CAMPO	PPL	20 44 S	51 16 W	77044	01	ESTREITO, RIACHO DO	STMI	9 08 S	41 02 W	77032	01
ESTRADA DO 29 SEE PARADA VINTE E NOVE	PPL	1 06 S	46 31 W	77015	00	ESTREITO, RIACHO DO	STMI	9 12 S	44 25 W	77022	01
ESTRADA NOVA	PPL	21 48 S	42 07 W	77035	01	ESTREITO, RIBEIRÃO SEE ESTREITO, CÓRREGO	STM	16 54 S	51 11 W	77052	00
ESTRADÃOZINHO	PPL	27 31 S	54 19 W	77044	01	ESTREITO, RIBEIRÃO SEE ESTEIO, RIBEIRÃO	STM	21 30 S	54 43 W	77051	00
ESTRADAS, IGARAPÉ DAS	STM	0 35 N	66 46 W	77013	01	ESTREITO, RIBEIRÃO DO	STM	17 18 S	51 07 W	77052	02
ESTRAGADO, IGARAPÉ DO	STM	4 42 S	52 43 W	77015	01	ESTREITO, RIBEIRÃO DO	STM	22 37 S	52 25 W	77041	01
ESTRANDO, SERRA DO SEE CORDILHEIRAS, SERRA DAS	UPLD	7 30 S	48 30 W	77052	00	ESTREITO, RIO	STM	27 07 S	51 25 W	77043	01
ESTREILO, SERRA DO SEE ESTREITO, SERRA DO	MLLS	11 00 S	43 25 W	77032	00	ESTREITO, SERRA DO	MLL	6 26 S	38 58 W	77023	01
ESTREITO SEE PARAPUÍ	PPL	3 21 S	40 11 W	77023	00	ESTREITO, SERRA DO	MLLS	11 00 S	43 25 W	77032	01
ESTREITO	PPL	5 06 S	42 22 W	77027	01	ESTREITO, SERRA DO	SPUR	17 01 S	53 07 W	77051	01
ESTREITO	PPL	5 14 S	37 21 W	77024	01	ESTREITO DO NORTE, CÓRREGO SEE ESTRÊLA DO NORTE, CÓRREGO	STM	20 42 S	41 14 W	77034	00
ESTREITO	PPL	5 21 S	36 48 W	77024	01	ESTRELA SEE PÔRTO ESTRÊLA	PPL	15 20 S	57 14 W	77051	00
ESTREITO	PPL	6 52 S	44 38 W	77021	01	ESTRELA SEE ESTRÊLA DO LESTE	PPL	16 17 S	53 34 W	77051	00
ESTREITO	PPL	6 59 S	51 43 W	77015	01	ESTRÊLA	PPL	13 01 S	48 15 W	77032	01
ESTREITO	PPL	7 23 S	41 53 W	77022	01	ESTRÊLA	PPL	17 55 S	49 11 W	77032	02
ESTREITO	PPL	7 58 S	41 31 W	77022	01	ESTRÊLA	PPL	18 24 S	53 36 W	77051	01
ESTREITO	PPL	8 03 S	38 28 W	77026	02	ESTRÊLA SEE ESTRÊLA DO INDAIÁ	PPL	19 31 S	45 47 W	77033	00
ESTREITO	PPL	9 18 S	39 23 W	77032	01	ESTRÊLA	PPL	20 28 S	54 18 W	77051	01
ESTREITO	PPL	9 [illegible] S	42 38 W	77032	01	ESTRÊLA	PPL	21 20 S	54 08 W	77051	01
ESTREITO	PPL	9 46 S	41 42 W	77032	01	ESTRÊLA SEE ESTRÊLA DALVA	PPL	21 45 S	42 26 W	77031	00
ESTREITO	PPL	11 20 S	44 09 W	77032	01						

APPROVED FOR RELEASE: 2007/02/20: CIA-RDP01-00707R000200050005-7

APPROVED FOR RELEASE: 2007/02/20: CIA-RDP01-00707R000200050005-7

ESTRÊLA SEE JACIRENDI	PPL	21 45 S	47 20 W	77041	00
ESTRÊLA	PPL	22 18 S	44 45 W	77041	00
ESTRÊLA SEE IMBARIÉ	PPL	22 39 S	43 13 W	77035	00
ESTRÊLA	PPL	29 26 S	50 59 W	77044	01
ESTRÊLA	PPL	29 29 S	51 58 W	77044	01
ESTRÊLA	PPL	31 19 S	51 45 W	77044	01
ESTRÊLA	RSTP	22 12 S	47 48 W	77041	02
ESTRÊLA, ARROIO SEE ESTRÊLA, RIO	STM	22 05 S	56 29 W	77000	00
ESTRÊLA, CABECEIRA DA	STM	16 15 S	53 34 W	77051	01
ESTRÊLA, CORREGO	STM	15 54 S	40 10 W	77093	01
ESTRÊLA, ENSEADA DA	BAY	23 07 S	44 10 W	77035	02
ESTRÊLA, LAJEADO DA	STM	26 05 S	51 53 W	77047	01
ESTRÊLA, PONTA DA SEE CANTAGALO, PONTA	PT	26 46 S	48 35 W	77043	00
ESTRÊLA, RIBEIRÃO	STM	24 47 S	49 16 W	77042	02
ESTRÊLA, RIBEIRÃO DA	STM	16 08 S	43 20 W	77051	01
ESTRÊLA, RIO (BRAZILIAN ARROYO ESTRELLA (PARAGUAY)	STM	22 05 S	56 29 W	77000	00
ESTRÊLA, RIO DA SEE ESTRÊLA, RIBEIRÃO	STM	24 47 S	49 16 W	77042	00
ESTRÊLA, SERRA DA	MTN	3 33 N	51 44 W	77014	01
ESTRÊLA, SERRA DA	MT	28 29 S	50 57 W	77044	01
ESTRÊLA, SERRA DA	MTS	16 27 S	43 24 W	77051	01
ESTRÊLA DA JORDÂNIA SEE ESTRÊLA DE JORDÂNIA	PPL	15 52 S	40 17 W	77033	00
ESTRÊLA DALVA	PPL	21 45 S	42 26 W	77033	01
ESTRÊLA DE JORDÂNIA	PPL	15 52 S	40 17 W	77033	01
ESTRELADO	PPL	20 35 S	41 18 W	77034	01
ESTRELADO, SERRA DO	MT	27 37 S	41 21 W	77034	02
ESTRÊLA D'OESTE	PPL	20 18 S	50 25 W	77041	01
ESTRÊLA D'OESTE	PPL	21 26 S	47 43 W	77041	02
ESTRÊLA DO GARRAFÃO	PPL	20 39 S	46 41 W	77033	02
ESTRÊLA DO INDAIÁ	PPL	19 31 S	45 47 W	77033	01
ESTRÊLA DO LESTE	PPL	16 17 S	53 34 W	77051	01
ESTRÊLA DO NORTE	PPL	13 49 S	49 04 W	77047	01
ESTRÊLA DO NORTE	PPL	14 47 S	39 29 W	77032	01
ESTRÊLA DO NORTE	PPL	22 28 S	51 39 W	77041	01
ESTRÊLA DO NORTE, CORREGO	STM	20 42 S	45 14 W	77034	02
ESTRÊLA DO NORTE, SERRA SEE ESTRELADO, SERRA DO	MT	28 37 S	41 21 W	77034	02
ESTRÊLA DO RIO SEE ESTRÊLA DO NORTE	PPL	14 47 S	39 09 W	77032	00
ESTRÊLA DOS ANAPUPUS	PPL	1 40 S	43 06 W	77021	01
ESTRELA DO SUL SEE ESTRÊLA	PPL	18 24 S	52 36 W	77051	00
ESTRÊLA DO SUL	PPL	19 46 S	47 47 W	77043	01
ESTRÊLAS, PONTA DAS SEE CANTAGALO, PONTA	PT	26 46 S	48 35 W	77043	00
ESTRELINHA, CORREGO	STM	22 04 S	56 25 W	77041	01
ESTRELINHA, RIO SEE ESTRELINHA, CORREGO	STM	22 04 S	56 25 W	77051	00
ESTRELLA SEE ESTRÊLA DOINDAIA	PPL	19 31 S	45 47 W	77047	00
ESTRELLA SEE IMBARIÉ	PPL	22 39 S	43 13 W	77035	00
ESTRELLA SEE ESTRÊLA	PPL	29 29 S	51 58 W	77044	00
ESTRELLA, ARROYO SEE ESTRÊLA, RIO	STM	22 05 S	56 29 W	77000	00
ESTRELLA, RIO SEE ESTRÊLA, RIO	STM	22 05 S	56 29 W	77000	00
ESTRELLAS SEE SETE ESTRÊLAS	PPL	8 27 S	72 41 W	77017	00
ESTRELLO DO SUL SEE ESTRÊLA DO SUL	PPL	18 48 S	47 42 W	77033	00
ESTREMA	PPL	6 27 S	63 58 W	77021	01
ESTREMA	PPL	7 59 S	73 10 W	77013	00
ESTREMA	PPL	7 33 S	48 29 W	77047	01
ESTREMA	PPL	7 43 S	72 20 W	77012	01
ESTREMA	PPL	7 42 S	60 42 W	77032	01
ESTREMA	PPL	8 29 S	72 56 W	77012	01
ESTREMA	PPL	8 41 S	66 36 W	77021	02
ESTREMA	PPL	10 40 S	62 56 W	77032	01
ESTREMA	PPL	15 40 S	50 26 W	77017	00
ESTREMA	MUN	11 05 S	68 20 W	77042	01
ESTREMA	PPL	13 33 S	41 31 W	77032	01
ESTREMA	PPL	15 24 S	44 16 W	77033	01
ESTREMA	PPL	19 55 S	45 27 W	77033	01
ESTREMA	PPL	28 12 S	51 05 W	77044	01
ESTREMA, CORREGO	STM	14 33 S	47 31 W	77032	01
ESTREMA, CORREGO	STM	14 39 S	47 35 W	77032	01
ESTREMA, CÓRREGO	STM	14 55 S	47 06 W	77032	01

APPROVED FOR RELEASE: 2007/02/20: CIA-RDP01-00707R000200050005-7

APPROVED FOR RELEASE: 2007/02/20: CIA-RDP01-00707R000200050005-7

ESTREMA, CÓRREGO	STM	19 04 S	47 11 W	77051	01
ESTREMA, CORREGO	STM	20 19 S	49 48 W	77042	01
ESTREMA, CORREGO	STM	20 44 S	49 32 W	77033	01
ESTREMA, CORREGO DA SEE ESTREMA, RIBEIRÃO DA	STM	16 09 S	45 45 W	77033	00
ESTREMA, CORREGO DA SEE ESTREMA, RIBEIRÃO DA	STM	16 32 S	45 48 W	77033	00
ESTREMA, CORREGO DA SEE ESTREMA, RIBEIRÃO DA	STM	16 53 S	44 56 W	77033	00
ESTREMA, CORREGO DA	STM	17 03 S	49 34 W	77033	01
ESTREMA, CORREGO DA	STM	17 16 S	49 59 W	77052	01
ESTREMA, CORREGO DA	STM	17 40 S	46 21 W	77033	01
ESTREMA, CORREGO DA	STM	18 18 S	44 35 W	77033	01
ESTREMA, IGARAPE	STM	4 24 S	68 55 W	77013	01
ESTREMA, IGARAPE DA	STM	7 22 S	70 23 W	77013	01
ESTREMA, IGARAPE DA	STM	8 31 S	69 45 W	77013	01
ESTREMA, IGARAPE DA	STM	8 47 S	69 04 W	77050	01
ESTREMA, ILHA	ISL	1 08 N	61 21 W	77016	01
ESTREMA, MORRO DA	HLL	9 44 S	41 20 W	77033	02
ESTREMA, RIBEIRAO	STM	9 47 S	69 26 W	77031	01
ESTREMA, RIBEIRAO	STM	12 29 S	47 31 W	77063	01
ESTREMA, RIBEIRAO SEE ESTREMA, CORREGO	STM	16 55 S	47 04 W	77052	00
ESTREMA, RIBEIRAO	STM	16 38 S	42 59 W	77033	01
ESTREMA, RIBEIRAO	STM	16 42 S	44 10 W	77042	01
ESTREMA, RIBEIRAO DA	STM	16 08 S	46 45 W	77033	01
ESTREMA, RIBEIRAO DA	STM	16 32 S	45 48 W	77033	01
ESTREMA, RIBEIRAO DA	STM	16 53 S	44 56 W	77033	01
ESTREMA, RIBEIRAO DA	STM	17 33 S	43 18 W	77033	01
ESTREMA, RIBEIRAO DA	STM	18 40 S	45 14 W	77033	01
ESTREMA, RIBEIRAO DA	STM	20 29 S	46 45 W	77063	02
ESTREMA, RIO	STM	1 37 S	47 51 W	77015	01
ESTREMA, RIO DA	STMI	3 42 S	41 27 W	77073	02
ESTREMA, SERRA DA	HLL	4 40 S	41 12 W	77071	01
ESTREMA, SERRA DA	HLLS	16 50 S	45 07 W	77033	02
ESTREMA, SERRA DA	SPUR	8 08 S	44 05 W	77022	02
ESTREMA DE PIXUNA	PPL	7 15 S	72 14 W	77013	01
ESTREMA DE SANTA MARIA, CORREGO	STM	19 47 S	44 28 W	77033	01
ESTREMA GRANDE, RIBEIRÃO	STM	18 36 S	45 13 W	77033	01
ESTREMOZ	PPL	5 42 S	35 18 W	77024	01
ESTREMOZ, LAGOA	LSM	5 42 S	35 19 W	77024	02
ESTRENTA	PPL	13 52 S	40 38 W	77032	02
ESTRIAS	PPL	4 40 S	45 45 W	77071	01
ESTRIBEIRA, CÓRREGO SEE ESTRIBEIRO, RIBEIRÃO	STM	12 39 S	47 33 W	77042	00
ESTRIBEIRA, DIANJÃO SEE ESTRIBEIRO, RIBEIRÃO	STM	12 39 S	47 33 W	77042	00
ESTRIBEIRO, RIBEIRÃO	STM	12 39 S	47 33 W	77042	01
ESTRIETA, SERRA DA SEE ESTREITO, SERRA DO	HLLS	11 00 S	43 25 W	77032	00
ESTRONDO, CACHOEIRA DO	FLLS	11 12 S	45 36 W	77017	01
ESTRONDO, MORRO DO	UPLD	12 53 S	49 35 W	77052	01
ESTRONDO, SERRA DO SEE CORDILHEIRAS, SERRA DAS	UPLD	7 30 S	48 30 W	77052	00
ESTRONDO, SERRA DO	UPLD	9 00 S	48 45 W	77052	01
ESTRONDO, SERRA DO SEE ESTRONDO, MORRO DO	UPLD	12 43 S	49 35 W	77052	00
ESTRONDO, SERRA DO	UPLD	13 00 S	49 22 W	77052	01
ESTULÂNDIA	PPL	17 16 S	49 53 W	77042	01
ESTULÂNIA SEE ESTULÂNDIA	PPL	17 16 S	49 03 W	77042	00
ETÁ, RIO	STM	24 24 S	47 56 W	77041	01
ETELVINA SEE VILA ETELVINA	MSTN	29 57 S	53 48 W	77044	00
ETIQUIRA SEE ETIQUIRA	PPL	17 12 S	56 07 W	77051	00
EUBANQUE	PPL	21 33 S	43 30 W	77033	01
EUCA	PPL	2 41 N	59 51 W	77016	01
EUCALIPTO	PPL	27 49 S	51 24 W	77044	01
EUCLIDELÂNDIA	PPL	21 54 S	47 16 W	77044	01
EUCLIDES DA CUNHA	PPL	10 31 S	39 01 W	77032	01
EUCLIDES DA CUNHA SEE SÃO SEBASTIÃO DO PARAIBA	PPL	21 46 S	42 22 W	77035	00
EUCLIDES DA CUNHA, IGARAPÉ	STM	9 18 S	70 26 W	77012	01
EUCLIDES DA CUNHA, RIO	STM	5 03 N	61 39 W	77014	01
EUCLYDES MALTA SEE CAPELA	PPL	9 25 S	36 04 W	77027	00
EUCUM	PPL	13 59 S	41 12 W	77032	02
EUFRÁSIA, IGARAPÉ DA	STM	7 47 S	44 17 W	77041	01
EUFROSINA SEE RIO CLARO DO SUL	PPL	25 56 S	52 41 W	77042	00

APPROVED FOR RELEASE: 2007/02/20: CIA-RDP01-00707R000200050005-7

APPROVED FOR RELEASE: 2007/02/20: CIA-RDP01-00707R000200050005-7

EVANOZIRA SEE RIO CLARO DO SUL	PPL	25 56 S	50 02 W	77042	00
EUSÉNIA, RIO	STM	11 25 S	59 56 W	77051	01
EUSÊNIO	PPL	9 40 S	36 23 W	77027	02
EUSENIO, RIO SEE EUSÉNIA, RIO	STM	11 25 S	59 56 W	77051	00
EUSÍNIO DE CASTRO	PPL	28 33 S	54 03 W	77044	01
EUSÊNIO DE MELO	PPL	23 09 S	45 47 W	77041	01
EUSÉNIO PENIO	PPL	22 13 S	55 53 W	77051	01
EUSENÓPOLIS	PPL	21 04 S	42 21 W	77033	01
EURECA	PPL	16 38 S	41 06 W	77033	02
EURIÁPOLIS	PPL	16 22 S	39 35 W	77032	01
EURICO ALMEIDA	PPL	16 38 S	41 02 W	77033	02
EURICO LIMA	PPL	3 26 N	60 34 W	77014	01
EURICO MARTELETE	PPL	28 54 S	53 31 W	77044	01
EURICO MARTELLET SEE EURICO MARTELETE	PPL	28 56 S	53 31 W	77044	00
EUROPA	PPL	7 30 S	73 01 W	77012	01
EUROPA	PPL	10 37 S	68 36 W	77012	01
EUSÉBIO	PPL	3 54 S	38 27 W	77023	01
EUSÉBIO	PPL	15 18 S	43 05 W	77017	01
EUSÉBIO, IGARAPÉ	STM	11 43 S	58 18 W	77051	01
EUSÉBIO, RIACHO DO	STRI	6 30 S	39 39 W	77023	01
EUSÉBIO DE OLIVEIRA	PPL	23 48 S	50 23 W	77042	01
EUSENISTA	PPL	19 32 S	43 02 W	77033	01
EUSEBIO, IGARAPÉ SEE EUSÉBIO, IGARAPÉ	STM	11 43 S	58 18 W	77051	00
EUSEBIO OLIVEIRA SEE EUSÉBIO DE OLIVEIRA	PPL	23 48 S	50 23 W	77042	00
EUSIENIO SEE EUSÉBIO	PPL	3 54 S	38 27 W	77023	00
EVA	PPL	3 09 N	59 56 W	77014	01
EVA, ILHA DA	ISL	3 23 S	59 17 W	77013	01
EVA, ILHA DA SEE JACARÉ, ILHA DO	ISL	3 23 S	59 16 W	77013	00
EVANGELINA	RSTN	21 26 S	47 39 W	77041	01
EVANGELISTA	PPL	28 38 S	52 57 W	77044	01
EVANGELISTA, SERRA DO	SPUR	10 51 S	38 03 W	77031	01
EVANGELISTA DE SOUSA	RSTN	25 57 S	48 39 W	'041	01
EVARISTA SEE EVARISTO	PPL	31 12 S	52 14 W	77044	00
EVARISTO	PPL	21 56 S	45 46 W	77033	02
EVARISTO	PPL	31 12 S	52 14 W	77044	02
EVARISTO, ARROIO	STM	31 01 S	52 05 W	77044	01
EVARISTO, RIBEIRÃO DO	STM	18 13 S	49 23 W	77052	02
EVARISTO MELO	PPL	21 10 S	46 45 W	77033	02
EVIJAHÚ, CÓRREGO	STM	15 54 S	52 39 W	77051	01
EVJBANK SEE EVJBARQUE	PPL	21 33 S	43 30 W	77033	00
EXALTAÇÃO SEE RIBAMAR	PPL	5 38 S	61 08 W	77013	00
EXAPORÃ SEE ECHAPORÃ	PPL	22 24 S	50 12 W	77041	00
EXCREMA, CÓRREGO SEE ESTREMA, RIBEIRÃO	STM	12 28 S	47 31 W	77052	00
EX. NOVO TREVISO SEE NOVO TREVISO	PPL	28 57 S	51 23 W	77044	00
EXPEDICIONÁRIO ALÍCIO	PPL	19 39 S	41 18 W	77033	01
EXPEDICIONÁRIO DUCA	RSTP	29 49 S	45 15 W	77033	01
EXPEDICIONÁRIO JORGE	RSTP	29 44 S	45 20 W	77033	01
EXPERIMENTAL	RSTN	31 24 S	53 46 W	77044	01
EXPLORAÇÃO DO ESTADO, RIO SEE ROQUE, RIO DO	STM	24 08 S	47 04 W	77041	00
EXTRAÇÃO	PPL	18 17 S	43 32 W	77033	01
EXTRACÇÃO SEE EXTRAÇÃO	PPL	18 17 S	43 32 W	77033	00
EXTREMA SEE ESTREMA	PPL	6 17 S	43 58 W	77021	00
EXTREMA SEE CALABAÇA	PPL	6 49 S	39 14 W	77023	00
EXTREMA SEE ESTREMA	PPL	7 19 S	71 10 W	77013	00
EXTREMA SEE ESTREMA	PPL	7 33 S	48 29 W	77052	00
EXTREMA SEE ESTREMA	PPL	9 41 S	44 14 W	77021	00
EXTREMA SEE ESTREMA	PPL	7 43 S	73 20 W	77012	00
EXTREMA SEE ESTREMA	PPL	8 13 S	72 56 W	77012	00
EXTREMA SEE ESTREMA	PPL	10 40 S	42 56 W	77042	00
EXTREMA SEE ESTREMA	PPL	10 40 S	70 06 W	77012	00
EXTREMA SEE ESTREMA	PPL	11 05 S	48 10 W	77052	00
EXTREMA SEE ESTREMA	PPL	15 24 S	44 16 W	77033	00
EXTREMA SEE ESTREMA	PPL	19 35 S	45 22 W	77033	00
EXTREMA	PPL	22 51 S	46 19 W	77033	01
EXTREMA SEE ESTREMA	PPL	28 11 S	51 06 W	77044	00
EXTREMA, CÓRREGO SEE ESTREMA, CÓRREGO	STM	14 33 S	47 11 W	77052	00
EXTREMA, CÓRREGO SEE ESTREMA, CÓRREGO	STM	14 39 S	47 15 W	77052	00
EXTREMA, CÓRREGO SEE ESTREMA, CÓRREGO	STM	14 55 S	47 04 W	77052	00

APPROVED FOR RELEASE: 2007/02/20: CIA-RDP01-00707R000200050005-7

APPROVED FOR RELEASE: 2007/02/20: CIA-RDP01-00707R000200050005-7

ESTREMA, CÓRREGO SEE ESTREMA, CÓRREGO	STM	15 04 S	47 11 W	77052	00
ESTREMA, CÓRREGO SEE ESTREMA, CÓRREGO	STM	16 19 S	48 48 W	77052	00
ESTREMA, CÓRREGO DA SEE ESTREMA, CÓRREGO DA	STM	17 16 S	49 59 W	77052	00
ESTREMA, CÓRREGO DA SEE ESTREMA, CÓRREGO DA	STM	18 18 S	44 35 W	77033	00
ESTREMA, IGARAPÉ DA SEE ESTREMA, IGARAPÉ DA	STM	7 22 S	70 23 W	77013	00
ESTREMA, IGARAPÉ DA SEE ESTREMA, IGARAPÉ DA	STM	8 47 S	69 04 W	77000	00
ESTREMA, ILHA SEE ESTREMA, ILHA	ISL	1 08 N	61 21 W	77014	00
ESTREMA, RIBEIRÃO SEE ESTREMA, RIBEIRÃO	STM	5 57 S	45 26 W	77021	00
ESTREMA, RIBEIRÃO SEE ESTREMA, RIBEIRÃO	STM	12 29 S	47 31 W	77052	00
ESTREMA, RIBEIRÃO SEE ESTREMA, CÓRREGO	STM	15 04 S	47 11 W	77052	00
ESTREMA, RIBEIRÃO SEE ESTREMA, RIBEIRÃO	STM	16 38 S	42 59 W	77033	00
ESTREMA, RIBEIRÃO SEE ESTREMA, RIBEIRÃO	STM	16 42 S	48 19 W	77049	00
ESTREMA, RIBEIRÃO DA SEE ESTREMA DE SANTA MARIA, CÓRREGO	STM	15 57 S	45 58 W	77033	00
ESTREMA, RIBEIRÃO DA SEE ESTREMA, RIBEIRÃO DA	STM	16 53 S	44 56 W	77013	00
ESTREMA, RIO SEE ESTREMA, RIO	STM	1 37 S	47 51 W	77014	00
ESTREMA DE PIXUNA SEE ESTREMA DE PIXUNA	PPL	7 15 S	72 14 W	77013	00
ESTREMA GRANDE, RIBEIRÃO DA SEE ESTREMA GRANDE, RIBEIRÃO	STM	18 36 S	45 13 W	77033	00
ESTREMÓS SEE ESTREMOZ	PPL	5 42 S	35 18 W	77024	00
ESTREMOZ SEE ESTREMOZ	PPL	5 42 S	35 18 W	77024	00
ESTREMOZ, RIACHO SEE ESTREMA, RIBEIRÃO	STM	5 57 S	45 26 W	77021	00
EXU	PPL	5 13 S	41 38 W	77022	01
EXU	PPL	7 31 S	39 43 W	77026	01
EXU, RIACHO	STMI	6 11 S	38 09 W	77024	01
EXU, RIACHO DO	STMI	8 03 S	39 27 W	77026	02
EXU, SERRA DO SEE ARARA, SERRA DO	RDGE	8 10 S	38 05 W	77026	00
EXU, SERRA DO	UPLD	8 56 S	37 29 W	77026	01
EXU VELHO	PPL	7 25 S	39 43 W	77026	01
EZEQUIEL ALMEIDA	PPL	16 16 S	41 41 W	77033	02
EZEQUIEL	PPL	1 57 S	49 06 W	77015	01
EZEQUIEL	PPL	22 03 S	54 27 W	77051	01
EZEQUIEL, CÓRREGO	STMI	4 26 S	38 01 W	77023	01
EZEQUIEL RAMOS	RSTR	23 04 S	48 50 W	77061	01
FABIANO, CÓRREGO	STM	29 41 S	51 48 W	77051	01
FABIÃO	PPL	15 08 S	44 14 W	77013	01
FÁBIO RÊGO, ESTAÇÃO	RSTR	24 11 S	49 34 W	77042	01
FÁBRICA	PPL	8 45 S	36 52 W	77026	02
FÁBRICA	PPL	21 10 S	45 07 W	77033	02
FÁBRICA, RIO DA	STMD	1 15 S	48 48 W	77015	01
FÁBRICA DE LATICÍNIOS SEE LATICÍNIOS	RSTP	21 28 S	43 41 W	77033	00
FÁBRICA SANTA BÁRBARA	PPL	18 01 S	44 07 W	77033	01
FABRÍCIO, MORRO DO	MTL	7 21 S	43 29 W	77022	01
FACA, CÓRREGO DA	STM	16 53 S	50 50 W	77052	01
FACA, RIO	STM	6 31 S	48 08 W	77052	01
FACADAS, CÓRREGO DAS	STM	19 41 S	49 58 W	77033	02
FACÃO	PPL	3 27 S	43 04 W	77021	01
FACÃO SEE RIACHO DA AREIA	PPL	9 23 S	46 27 W	77021	00
FACÃO	PPL	9 40 S	46 30 W	77021	01
FACÃO	PPL	16 10 S	57 34 W	77041	01
FACÃO	PPL	22 24 S	47 23 W	77041	02
FACÃO, SERRA DO	MTL	29 33 S	52 43 W	77044	01
FACÃO, SERRA DO	MTLS	24 27 S	50 47 W	77042	01
FACÃO, SERRA DO	RDGE	17 45 S	47 45 W	77057	01
FACÃO, SERRA DO	UPLD	7 30 S	47 33 W	77052	01
FACÃO, VEREDA DO	STM	17 53 S	45 44 W	77033	01
FACEIRO, CÓRREGO DO	STM	15 38 S	41 25 W	77033	01
FACHADA, SERRA DA	MTL	7 05 S	41 08 W	77022	01
FACHINA, MORRO DA	MTL	29 03 S	43 33 W	77016	00

APPROVED FOR RELEASE: 2007/02/20: CIA-RDP01-00707R000200050005-7

APPROVED FOR RELEASE: 2007/02/20: CIA-RDP01-00707R000200050005-7

FACHINAES, RIO SEE MOURAO, RIO	STM	29 42 S	52 17 W	77062	00
FACHINAL	PPL	29 04 S	53 42 W	77044	00
FACHINAL SEE FAXINAL	RSTN	29 30 S	53 47 W	77046	00
FACHINAL DO SAO JOAO SEE JACUTINGA	PPL	27 02 S	51 43 W	77063	00
FACHINAL DOS GUEDES SEE FAXINA DOS GUEDES	PPL	26 53 S	52 14 W	77063	00
FACO, RIO SEE IACO, RIO	STM	9 29 S	68 34 W	77009	00
FAE, RIO	STMI	6 19 S	39 09 W	77033	01
FAGUNDES	PPL	7 13 S	35 38 W	77015	01
FAGUNDES	PPL	7 23 S	35 44 W	77025	01
FAGUNDES	PPL	18 42 S	40 49 W	77047	01
FAGUNDES	RSTN	21 16 S	47 45 W	77061	02
FAGUNDES, APPOIO DOS	STM	31 18 S	53 23 W	77046	01
FAGUNDES, IGARAPE DO	STM	7 13 S	35 36 W	77015	01
FAGUNDES, RIO	STM	22 12 S	43 11 W	77045	01
FAGUNDES VARELA	PPL	28 53 S	51 47 W	77064	01
FAISQUEIRA, RIO DA	STM	24 29 S	50 28 W	77062	01
FAISQUEIRA, SERRA DA	RDGE	23 37 S	46 30 W	77043	02
FALA A VERDADE, RIBEIRAO SEE FALA VERDADE, RIBEIRAO	STM	19 45 S	56 45 W	77051	00
FALA VERDADE	PPL	19 42 S	56 47 W	77051	01
FALA VERDADE, RIBEIRAO	STM	19 45 S	56 45 W	77051	00
FALA-VERDADE, RIBEIRÃO	STM	19 30 S	57 24 W	77062	01
ALA VERDADE LIMPA SEE FALA VERDADE, RIBEIRAO	STM	19 45 S	56 45 W	77051	00
FALCAO	PPL	5 54 S	48 13 W	77069	01
FALCAO	PPL	22 17 S	44 16 W	77035	01
FALCÃO, SERRA DO	HILL	7 40 S	36 14 W	77025	01
FALSINO, RIO SEE FALSINO, RIO	STM	7 56 S	51 35 W	77016	00
FALSA	PPL	9 17 S	66 48 W	77021	01
FALLA A VERDADE, RIBEIRAO SEE FALA VERDADE, RIBEIRAO	STM	19 45 S	56 45 W	77051	00
FALLA VERDADE LIMPA SEE FALA VERDADE, RIBEIRÃO	STM	19 45 S	56 45 W	77051	00
FALSA, BAIA	BAY	33 34 S	51 29 W	77064	01
FALSA, BARRA	ENTR	13 06 S	38 49 W	77032	02
FALSINO, RIO	STM	7 56 S	51 35 W	77016	01
FALSO, RIBEIRAO SEE TURVO, RIO	STM	24 47 S	48 03 W	77000	00
FALSO CASTELAL, CORREGO	STM	11 28 S	61 50 W	77011	01
FAMA	PPL	9 47 S	36 26 W	77026	02
FAMA	PPL	21 24 S	45 40 W	77033	01
FAMAÇA, CACHOEIRA DA SEE CRUZES, CACHOEIRA DAS	FLLS	19 09 S	52 31 W	77051	00
FAMINHA	PPL	25 35 S	47 44 W	77036	02
FAMOSO, CACHOEIRA DO	FLLS	5 25 S	55 50 W	77015	01
FANADO, RIO	STM	17 10 S	42 40 W	77043	01
FANGUEIRA SEE FANGUEIRO	PPL	27 22 S	44 38 W	77033	00
FANGUEIRA	PPL	20 55 S	46 27 W	77033	02
FANGUEIRO	PPL	27 22 S	44 38 W	77033	02
FÃO	PPL	29 12 S	52 14 W	77064	01
FÃO, APPOIO DO	STM	29 12 S	52 12 W	77064	01
FÃO, RIO DO SEE FÃO, APPOIO DO	STM	29 12 S	52 12 W	77064	00
FAQUIE, RIBEIRÃO	STM	18 02 S	41 41 W	77039	02
FAQUINHA, SERRA DA	SPUR	20 19 S	47 22 W	77061	01
FARADAY, ILHA SEE FLEVAL, ILHA	ISL	2 02 S	54 01 W	77015	00
FARADAY, SALTO SEE FARADAY, SALTO	FLLS	25 32 S	53 43 W	77042	00
FARADAY, SALTO	FLLS	25 32 S	53 43 W	77042	01
FARAL	PPL	18 05 S	39 38 W	77032	02
FARIA	PPL	8 04 S	36 18 W	77026	02
FARIA	PPL	9 37 S	37 20 W	77027	02
FARIA	PSTN	21 21 S	44 04 W	77049	01
FARIA, CORREGO DO	STM	19 17 S	39 56 W	77034	03
FARIA, RIACHO DO SEE FARIAS, RIO	STM	9 44 S	37 24 W	77027	00
FARIA, RIO	STM	22 59 S	43 35 W	77036	00
FARIA LEMAS SEE FARIA LEMES	PPL	22 48 S	42 01 W	77049	00
FARIA LEMES	PPL	22 48 S	42 01 W	77049	01
FARIAS SEE ARAJARA	PPL	7 21 S	39 26 W	77023	00
FARIAS	PPL	9 52 S	37 15 W	77031	02
FARIAS	PPL	19 01 S	42 50 W	77033	01
FARIAS	PPL	29 06 S	52 44 W	77044	01
FARIAS, RIO	STM	9 46 S	37 24 W	77027	02
FARIAS, RIO	M	29 30 S	51 15 W	77042	01
FARIAS, VEREDA DO	STM	19 00 S	44 01 W	77025	01
FARIAS BRITO	PPL	4 55 S	39 34 W	77029	01
FARIA VELHO	PPL	17 44 S	44 30 W	77033	01

APPROVED FOR RELEASE: 2007/02/20: CIA-RDP01-00707R000200050005-7

APPROVED FOR RELEASE: 2007/02/20: CIA-RDP01-00707R000200050005-7

FARINHA	PPL	7 07 S	38 08 W	77035	02
FARINHA	PPL	13 51 S	44 49 W	77042	01
FARINHA	PPL	22 21 S	48 00 W	77047	01
FARINHA SEE FARINHAS	PPL	22 11 S	53 08 W	77044	00
FARINHA, CORREGO	STM	14 26 S	47 22 W	77059	02
FARINHA, RIO	STM	6 51 S	47 32 W	77035	01
FARINHA, RIO DA	STMI	7 07 S	37 12 W	77035	02
FARINHA, SERRA DA	UPLD	8 42 S	41 21 W	77000	01
FARINHA MOLHADA	PPL	13 36 S	41 24 W	77032	01
FARINHAS	PPL	22 11 S	53 08 W	77044	01
FARINHAS, ARROIO	STM	27 12 S	53 10 W	77044	01
FARINHAS, RIO DAS	STM	20 05 S	40 34 W	77036	01
FARINHAS, RIO DAS SEE FARINHA, RIO DA	STMI	7 07 S	37 12 W	77035	00
FARINHAZINHA, RIBEIRAO	STM	6 59 S	45 45 W	77021	01
FARINHA SEE FARINHA	PPL	7 07 S	38 08 W	77035	00
FARO	PPL	2 11 S	56 44 W	77015	01
FARO	PPL	7 19 S	62 16 W	77013	02
FARO, LAGO DE	LK	1 57 S	56 58 W	77015	01
FARO, PARANA DE SEE BOM JARDIM, PARANA	STM	2 01 S	56 07 W	77000	00
FAROFA, SERRA DA	UPLD	28 00 S	50 10 W	77063	01
FAROL	PPL	12 36 S	38 00 W	77032	01
FAROL	PPL	24 56 S	42 49 W	77042	01
FAROL, ILHA DO	ISL	3 52 S	32 50 W	77020	01
FAROL, PONTA DO SEE RIO, PONTA DO	PT	23 56 S	45 15 W	77041	00
FAROL, RIO	STM	24 12 S	47 20 W	77047	01
FAROLFA, SERRA DA SEE FAROFA, SERRA DA	UPLD	28 00 S	50 10 W	77063	00
FARPAO	PPL	16 06 S	40 [illegible] W	77049	02
FARROUPILHA	PPL	29 14 S	[illegible] W	77046	01
FARTO, RIO SEE PALMEIRAS, RIO DAS	STM	19 52 S	41 05 W	77055	00
FARTURA	PPL	9 21 S	42 47 W	77032	01
FARTURA	PPL	23 23 S	49 33 W	77061	01
FARTURA	PPL	24 37 S	47 33 W	77047	01
FARTURA	PPL	26 10 S	50 33 W	77063	01
FARTURA, BRAÇO SEE BRAÇO DA FARTURA, RIBEIRÃO	STM	23 41 S	49 40 W	77062	00
FARTURA, BRAÇO DO SEE BRAÇO DA FARTURA, RIBEIRÃO	STM	23 41 S	49 40 W	77062	00
FARTURA, CACHOEIRA DA	FLLS	1 42 S	46 21 W	77015	01
FARTURA, CORREGO	STM	18 41 S	47 44 W	77042	02
FARTURA, CORREGO	STM	23 59 S	53 18 W	77062	01
FARTURA, ICARAPE	STM	1 43 S	46 21 W	77015	01
FARTURA, LAJEADO DA	STM	27 20 S	50 45 W	77063	01
FARTURA, RIBEIRÃO SEE BARREIRO, CÓRREGO DO	STM	22 10 S	50 07 W	77061	00
FARTURA, RIBEIRÃO DA	STM	15 10 S	39 43 W	77032	01
FARTURA, RIBEIRÃO DA SEE FARTURA, RIO DA	STM	23 18 S	49 45 W	77061	00
FARTURA, RIBEIRÃO DA	STM	23 37 S	46 55 W	77061	01
FARTURA, RIBEIRAO DA	STM	23 17 S	49 39 W	77061	01
FARTURA, RIBEIRÃO DA SEE FARTURA, RIO DA	STM	23 35 S	49 36 W	77062	00
FARTURA, RIO	STM	16 29 S	47 33 W	77042	01
FARTURA, RIO DA	STM	21 18 S	49 45 W	77061	02
FARTURA, RIO DA SEE FARTURA, RIBEIRÃO DA	STM	23 37 S	46 55 W	77061	00
FARTURA, RIO DA	STM	23 39 S	49 36 W	77062	01
FARTURA, SERRA DA	MLLS	24 21 S	47 47 W	77000	01
FARTURA, SERRA DA	RDGE	23 20 S	49 25 W	77041	01
FASCELA	PPL	9 38 S	37 08 W	77036	02
FATIMA	PPL	10 39 S	38 34 W	77032	01
FATIMA	PPL	16 11 S	54 58 W	77041	01
FATSIMO, RIO SEE FALSIMO, RIO	STM	0 56 N	51 39 W	77016	00
FAU	PPL	24 15 S	47 27 W	77041	01
FAU, RIO DO	STM	24 16 S	47 27 W	77041	01
FAUSTINO	PPL	12 53 S	40 09 W	77032	02
FAUSTINO, ILHA DO	ISL	0 53 N	50 09 W	77016	01
FAUSTO	PPL	0 19 N	51 42 W	77016	01
FAUSTO	PPL	22 26 S	41 57 W	77015	02
FAVAL	PPL	25 39 S	54 47 W	77041	01
FAVAL	PPL	16 19 S	54 36 W	77041	01
FAVAL, PONTA DO	PT	1 45 S	44 36 W	77021	02
FAVANIA	PPL	3 07 S	51 48 W	77015	01
FAVEIRA	PPL	4 23 S	40 58 W	77021	01

APPROVED FOR RELEASE: 2007/02/20: CIA-RDP01-00707R000200050005-7

APPROVED FOR RELEASE: 2007/02/20: CIA-RDP01-00707R000200050005-7

FAVEIRA	PPL	6 12 S	49 46 W	77021	01
FAVEIRA	PPL	7 10 S	49 44 W	77022	01
FAVEIRA	PPL	8 01 S	49 58 W	77027	01
FAVEIRA	PPL	8 58 S	37 46 W	77027	02
FAVEIRA, CÓRREGO SEE FAVEIRA, RIBEIRÃO	STH	9 32 S	47 58 W	77052	00
FAVEIRA, RIBEIRÃO	STH	9 32 S	47 58 W	77052	02
FAVEIRA, RIBEIRÃO DA	STH	11 06 S	48 57 W	77011	01
FAVEIRAS, RIACHO	STHI	6 59 S	39 34 W	77022	01
FAVEIRAS, RIBEIRÃO SEE FAVEIRA, RIBEIRÃO	STH	9 32 S	47 58 W	77052	00
FAVEIRO	RSTR	23 40 S	47 18 W	77041	01
FAVEIRO, CÓRREGO DO	STH	17 51 S	52 47 W	77052	01
FAVEIRO, RIBEIRÃO SEE FAVEIRA, RIBEIRÃO DA	STH	11 06 S	48 57 W	77011	00
FAVELA	PPL	8 13 S	37 31 W	77026	02
FAVELA	PPL	10 09 S	43 39 W	77032	02
FAVELA	PPL	19 17 S	63 42 W	77011	01
FAVELA, RIACHO DA SEE FAVELAS, RIO DAS	STHI	6 01 S	40 22 W	77023	00
FAVELAS, RIACHO DAS	STHI	6 59 S	40 51 W	77022	02
FAVELAS, RIO DAS	STHI	6 01 S	40 22 W	77023	01
FAVELLA SEE FAVELA	PPL	10 09 S	43 39 W	77032	00
FAVELLA SEE FAVELA	PPL	19 17 S	63 42 W	77011	00
FAVELLA, RIO DA SEE FAVELAS, RIO DAS	STHI	6 01 S	40 22 W	77023	00
FAVELLAS, RIACHO DAS SEE FAVELAS, RIO DAS	STHI	6 01 S	40 22 W	77023	00
FAVÓRIO	PPL	2 41 S	64 45 W	77013	01
FAVÓRIO, LAGO	LK	2 43 S	64 45 W	77013	01
FAVORITA	PPL	17 57 S	48 02 W	77032	02
FAXINA	PPL	23 33 S	47 47 W	77041	02
FAXINA SEE ITAPEVA	PPL	23 58 S	48 52 W	77041	00
FAXINA, RIBEIRÃO DA	STH	19 32 S	49 26 W	77033	02
FAXINAL	PPL	23 59 S	51 22 W	77042	01
FAXINAL	PPL	26 17 S	51 30 W	77042	01
FAXINAL SEE FAXINAL DO SOTURNO	PPL	29 37 S	53 26 W	77044	00
FAXINAL	PPL	30 18 S	51 41 W	77044	01
FAXINAL	RSTR	28 30 S	53 47 W	77044	01
FAXINAL, ARROIO	STH	28 39 S	51 23 W	77044	01
FAXINAL, ARROIO	STH	29 16 S	51 41 W	77044	01
FAXINAL, ARROIO	STH	31 07 S	52 42 W	77044	01
FAXINAL, RIBEIRÃO SEE GRANDE, RIBEIRÃO	STH	23 40 S	48 03 W	77041	00
FAXINAL, RIBEIRÃO DO	STH	24 15 S	51 56 W	77042	01
FAXINAL, RIO SEE FAXINAL, RIBEIRÃO DO	STH	24 15 S	51 56 W	77042	00
FAXINAL, SERRA DO	RSGE	29 09 S	50 07 W	77000	01
FAXINAL CHAGU SEE CHAGU	PPL	25 22 S	52 35 W	77042	00
FAXINAL DA PINGUELA	PPL	24 57 S	50 33 W	77042	01
FAXINAL DE CATANDUVA	PPL	24 38 S	51 16 W	77042	01
FAXINAL DE CATANDUVAS SEE FAXINAL DE CATANDUVA	PPL	24 38 S	51 16 W	77042	00
FAXINAL DE SANTO ANTÔNIO	PPL	24 43 S	51 17 W	77042	01
FAXINAL DE SÃO JOÃO SEE FAXINAL SÃO JOÃO	PPL	25 07 S	52 44 W	77042	00
FAXINAL DE SÃO PEDRO	PPL	25 51 S	50 32 W	77042	01
FAXINAL DE SÃO PEDRO	PPL	26 50 S	50 54 W	77043	01
FAXINAL DE SÃO SEBASTIÃO SEE FAXINAL	PPL	23 59 S	51 22 W	77042	00
FAXINAL DOS CASTILHOS	PPL	25 51 S	49 51 W	77042	01
FAXINAL DOS ELÓIS	PPL	24 01 S	51 26 W	77042	01
FAXINAL DOS GUEDES	PPL	26 53 S	52 14 W	77043	01
FAXINAL DO SILVA	PPL	25 35 S	50 10 W	77042	01
FAXINAL DOS ÍNDIOS	PPL	25 30 S	52 26 W	77042	01
FAXINAL DO SOTURNO	PPL	29 37 S	53 26 W	77044	01
FAXINAL DOS RODRIGUES	PPL	25 42 S	50 15 W	77042	02
FAXINAL PRÊTO	PPL	28 31 S	49 53 W	77044	01
FAXINAL SÃO JOÃO	PPL	25 07 S	52 44 W	77042	01
FAXINALZINHO SEE FAXINALZINHO DO RIO AZUL	PPL	24 00 S	51 27 W	77042	00
FAXINALZINHO SEE FAXINALZINHO DO RIO AZUL	PPL	24 00 S	51 27 W	77042	00
FAXINALZINHO DO RIO AZUL	PPL	24 00 S	51 27 W	77042	00
FAZENDA, CÓRREGO	STH	19 30 S	50 09 W	77033	02
FAZENDA, CÓRREGO DA	STH	16 26 S	50 07 W	77052	02

APPROVED FOR RELEASE: 2007/02/20: CIA-RDP01-00707R000200050005-7

APPROVED FOR RELEASE: 2007/02/20: CIA-RDP01-00707R000200050005-7

FAZENDA, CÓRREGO DA	STM	18 26 S	49 58 W	77042	02	FAZENDA APARECIDA SEE APARECIDA	PPL	20 15 S	47 48 W	77041	00
FAZENDA, ILHA DA	ISL	5 17 S	49 16 W	77019	01	FAZENDA AGUA LIMPO SEE					
FAZENDA, RIACHO DA	STM	13 32 S	41 50 W	77032	02	ÁGUA LIMPA	PPL	19 21 S	54 42 W	77041	00
FAZENDA, RIO DA	STM	17 49 S	39 30 W	77037	01	FAZENDA ARGENTINA SEE ARGENTINA	PPL	21 51 S	47 48 W	77049	00
FAZENDA, SERRA DA	MT	11 48 S	42 15 W	77037	01	FAZENDA ATALHO SEE ATALHO	PPL	22 33 S	42 09 W	77015	00
						FAZENDA ATANÁCIO SEE ANASTÁCIO	PPL	21 31 S	54 09 W	77051	00
FAZENDA AGOSTINHO SEE AGOSTINHO	PPL	21 24 S	47 33 W	77041	00						
FAZENDA ÁGUA BRANCA SEE						FAZENDA ATERRADINHO	PPL	23 27 S	48 34 W	77041	02
ÁGUA BRANCA	PPL	16 11 S	41 28 W	77033	00	FAZENDA AURORA SEE AURORA	PPL	19 17 S	55 29 W	77052	00
FAZENDA AGUA BRANCA SEE						FAZENDA BAIA DOS PASSAROS SEE					
ÁGUA BRANCA	PPL	16 15 S	55 28 W	77042	00	BAÍA DOS PÁSSAROS	PPL	16 36 S	55 52 W	77051	00
FAZENDA ÁGUA CLARA SEE SUEZ	PPL	21 54 S	54 11 W	77041	00	FAZENDA BAILE SEE BAILE	PPL	22 14 S	53 24 W	77051	00
FAZENDA AGUA LIMPA SEE JANDAIA	PPL	17 06 S	51 07 W	77042	00	FAZENDA BAIXÃO SEE BAIXÃO	PPL	21 22 S	47 29 W	77041	00
FAZENDA AGUA LIMPA SEE ÁGUA LIMPA	PPL	21 43 S	52 46 W	77051	00	FAZENDA BALBINO DIAS SEE					
FAZENDA AGUA LIMPO SEE ÁGUA LIMPA	PPL	19 21 S	54 42 W	77041	00	BALBINO DIAS	PPL	16 57 S	48 43 W	77033	00
FAZENDA ALAVANCA SEE ALAVANCA	PPL	21 33 S	54 18 W	77041	00	FAZENDA BALSAMO SEE BÁLSAMO	PPL	18 03 S	54 03 W	77051	00
FAZENDA ALCEU GARCIA SEE						FAZENDA BALSAMO SEE BÁLSAMO	PPL	21 48 S	54 50 W	77051	00
ALCEU GARCIA	PPL	19 33 S	49 11 W	77019	00	FAZENDA BANDEIRA SEE BANDEIRA	PPL	21 53 S	47 40 W	77041	00
FAZENDA ALCÍDIO SEE ALCÍDIO	PPL	21 02 S	47 39 W	77041	00	FAZENDA BARÃO SEE BARÃO	PPL	21 42 S	45 52 W	77041	00
FAZENDA ALDEIA SEE ALDEIA	PPL	18 12 S	55 10 W	77051	00	FAZENDA BARRANCO ALTO SEE					
FAZENDA ALDEIA SEE ALDEIA	PPL	21 45 S	54 26 W	77051	00	BARRANCO ALTO	PPL	18 19 S	55 29 W	77053	00
FAZENDA ALEGRE SEE PÔRTO ALEGRE	PPL	17 18 S	56 58 W	77051	00	FAZENDA BARREIRO SEE BARREIRO	PPL	18 02 S	54 10 W	77051	00
FAZENDA ALEGRE SEE ALEGRE	PPL	18 37 S	55 07 W	77051	00	FAZENDA BARREIRO SEE BARREIRO	PPL	18 22 S	55 59 W	77052	00
FAZENDA ALEGRE SEE ALEGRE	PPL	20 26 S	54 07 W	77051	00	FAZENDA BARREIRO SEE BARREIRO	PPL	22 13 S	47 07 W	77041	00
						FAZENDA BARREIRO SEE BARREIRO	PPL	18 22 S	55 59 W	77051	00
FAZENDA ALEGRETE SEE ALEGRETE	PPL	21 23 S	54 45 W	77051	00						
FAZENDA ALIANÇA SEE ALIANÇA	PPL	19 03 S	55 16 W	77051	00	FAZENDA BARRO PRATO SEE					
FAZENDA AMÁLIA SEE AMALIA	PSTN	21 27 S	47 21 W	77041	00	BARRO PRÊTO	PPL	20 49 S	47 48 W	77041	00
FAZENDA AMAZONAS SEE	PPL	3 22 N	61 23 W	77014	00	FAZENDA BATALHA SEE BATALHA	PPL	21 06 S	41 01 W	77034	00
FAZENDA DO AMAZONAS	PPL	3 22 N	61 23 W	77014	00	FAZENDA BATALHO SEE BATALHA	PPL	21 06 S	41 01 W	77034	00
FAZENDA ANGICO SEE ANGICO	PPL	21 47 S	47 44 W	77041	00	FAZENDA BEBEDOURO SEE BEBEDOURO	PPL	20 14 S	47 44 W	77041	00
						FAZENDA BELAS ARTES SEE					
FAZENDA ANHUMAS SEE ANHUMAS	PPL	16 56 S	54 48 W	77051	00	BELAS ARTES	PPL	21 41 S	54 23 W	77051	00
FAZENDA ANO NOVO SEE SANTO ANTÔNIO	PPL	21 48 S	54 09 W	77051	00						
FAZENDA ANO NUEVO SEE						FAZENDA BELA VISTA SEE BELA VISTA	PPL	20 02 S	47 51 W	77041	00
SANTO ANTÔNIO	PPL	21 48 S	54 09 W	77051	00	FAZENDA BELA VISTA SEE BELA VISTA	PPL	20 49 S	47 57 W	77041	00
FAZENDA ANTÔNIO BASTOS SEE						FAZENDA BELA VISTA SEE BELA VISTA	PPL	21 36 S	46 36 W	77041	00
ANTÔNIO BASTOS	PPL	20 59 S	56 53 W	77044	00	FAZENDA BELA VISTA SEE BELA VISTA	PPL	22 03 S	46 09 W	77033	00
FAZENDA ANTÔNIO LEMA SEE						FAZENDA BELA VISTA SEE BELA VISTA	PPL	30 56 S	55 42 W	77044	00
ANTÔNIO LIMA	PPL	17 22 S	40 40 W	77033	00						
						FAZENDA BELO HORIZONTE SEE					
FAZENDA ANTÔNIO ROCHA SEE						BELO HORIZONTE	PPL	21 19 S	54 29 W	77051	00
ANTÔNIO ROCHA	PPL	17 25 S	41 30 W	77033	00						

APPROVED FOR RELEASE: 2007/02/20: CIA-RDP01-00707R000200050005-7

APPROVED FOR RELEASE: 2007/02/20: CIA-RDP01-00707R000200050005-7

FAZENDA BENITA SEE BENTA	PPL	17 54 S	54 35 W	77051	00
FAZENDA BENTO SEE SÃO BENTO	PPL	17 58 S	54 54 W	77051	00
FAZENDA BENTA SEE BENTA	PPL	17 54 S	54 35 W	77041	00
FAZENDA BOA SORTE SEE BOA SORTE	PPL	21 38 S	47 10 W	77041	00
FAZENDA BOA VISTA SEE BOA VISTA	PPL	17 51 S	40 50 W	77033	00
FAZENDA BOA VISTA SEE BOA VISTA	PPL	20 06 S	45 15 W	77033	00
FAZENDA BOA VISTA SEE BOA VISTA	PPL	20 10 S	47 42 W	77041	00
FAZENDA BOA VISTA SEE BOA VISTA	PPL	20 16 S	47 24 W	77041	00
FAZENDA BOA VISTA SEE BOA VISTA	PPL	20 37 S	41 54 W	77033	00
FAZENDA BOA VISTA SEE BOA VISTA	PPL	21 18 S	47 37 W	77041	00
FAZENDA BOA VISTA SEE BOA VISTA	PPL	21 38 S	46 46 W	77041	00
FAZENDA BOA VISTA SEE BOA VISTA	PPL	21 47 S	47 23 W	77041	00
FAZENDA BÔA VISTA SEE BOA VISTA	PPL	17 51 S	54 19 W	77041	00
FAZENDA BÔA VISTA SEE BOA VISTA	PPL	22 14 S	55 59 W	77051	00
FAZENDA BÔA VISTA SEE BOA VISTA	PPL	21 53 S	51 52 W	77051	00
FAZENDA BOCAINA	PPL	22 30 S	47 43 W	77041	00
FAZENDA BOCAINA SEE BOCAINA	PPL	21 21 S	47 47 W	77041	00
FAZENDA BOCAINA SEE BOCAINA	PPL	21 24 S	47 28 W	77041	00
FAZENDA BOLERO SEE PACURI	PPL	22 37 S	55 35 W	77051	00
FAZENDA BOLERO SEE PACURI	PPL	22 37 S	55 35 W	77051	00
FAZENDA BOM FIM SEE BONFIM	PPL	22 55 S	46 27 W	77041	00
FAZENDA BOM SUCESSO SEE BOM SUCESSO	PPL	21 33 S	47 43 W	77041	00
FAZENDA BORERO SEE PACURI	PPL	22 37 S	55 35 W	77051	00
FAZENDA BRASIL SEE BRASIL	PPL	21 35 S	46 54 W	77041	00
FAZENDA BREJÃO SEE BREJÃO	PPL	21 40 S	54 36 W	77051	00
FAZENDA BRILHANTE SEE BRILHANTE	PPL	22 30 S	54 12 W	77051	00
FAZENDA BRISOLA SEE BRISOLA	PPL	19 29 S	54 30 W	77051	00
FAZENDA BURITI SEE BURITI	PPL	19 23 S	55 50 W	77051	00
FAZENDA BURITI SEE BURITI	PPL	19 15 S	54 32 W	77051	00
FAZENDA BURITY SEE BURITI	PPL	19 23 S	55 50 W	77051	00
FAZENDA CACHOEIRA SEE CACHOEIRA	PPL	25 54 S	58 22 W	77051	00
FAZENDA CACHOEIRA SEE CACHOEIRA	PPL	19 53 S	54 35 W	77051	00
FAZENDA CACHOEIRA SEE CACHOEIRA	PPL	20 12 S	47 25 W	77041	00
FAZENDA CACHOEIRA SEE CACHOEIRA	PPL	20 40 S	45 18 W	77033	00
FAZENDA CACHOEIRA SEE CACHOEIRA	PPL	22 57 S	45 09 W	77033	00
FAZENDA CACHOEIRINHA SEE CACHOEIRINHA	PPL	19 30 S	54 15 W	77051	00
FAZENDA CACHOEIRINHA SEE CACHOEIRINHA	PPL	23 40 S	47 32 W	77041	00
FAZENDA CAFÉ SEE CAFÉ	PPL	20 27 S	47 49 W	77041	00
FAZENDA CALIFORNIA SEE CALIFÓRNIA	PPL	21 19 S	47 29 W	77041	00
FAZENDA CAMPEIRA SEE CAMPEIRA	PPL	9 29 S	45 56 W	77021	00
FAZENDA CAMPINHO SEE CAMPINHO	PPL	20 42 S	47 43 W	77041	00
FAZENDA CAMPO ALEGRE SEE CAMPO ALEGRE	PPL	16 07 S	58 03 W	77051	00
FAZENDA CAMPO ALEGRE SEE CAMPO ALEGRE	PPL	19 46 S	55 01 W	77051	00
FAZENDA CAMPO ALEGRE SEE CAMPO ALEGRE	PPL	21 03 S	47 52 W	77041	00
FAZENDA CAMPO ALEGRE SEE CAMPO ALEGRE	PPL	21 16 S	54 26 W	77051	00
FAZENDA CAMPO ALEGRE SEE CAMPO ALEGRE	PPL	21 58 S	52 47 W	77051	00
FAZENDA CAMPO LIMPO SEE CAMPO LIMPO	PPL	17 56 S	54 38 W	77051	00
FAZENDA CAMPO LIMPO SEE CAMPO LIMPO	PPL	23 23 S	54 23 W	77051	00
FAZENDA CANGALHA SEE CANGALHA	PPL	59 39 S	52 48 W	77051	00
FAZENDA CAPÃO ALTO SEE CAPÃO ALTO	PPL	18 56 S	54 52 W	77051	00
FAZENDA CAPÃO ALTO SEE CAPÃO ALTO	PPL	23 45 S	54 48 W	77041	00
FAZENDA CAPÃO BONITO SEE CAPÃO BONITO	PPL	21 27 S	54 24 W	77051	00
FAZENDA CAPÃO DA CRUZ SEE CAPÃO DA CRUZ	PPL	23 26 S	47 54 W	77041	00
FAZENDA CAPÃO SECO SEE CAPÃO SÉCO	PPL	20 56 S	47 47 W	77047	00
FAZENDA CAPELA SEE CHAPENA	PPL	20 29 S	56 23 W	77051	00
FAZENDA CAPELLA SEE CHAPENA	PPL	20 29 S	56 23 W	77051	00
FAZENDA CARLOS LORATO SEE CARLOS LORATO	PPL	20 03 S	45 35 W	77033	00
FAZENDA CERVO SEE CERVO	PPL	21 41 S	54 58 W	77051	00
FAZENDA CHAGU SEE CHAGU	PPL	25 22 S	52 35 W	77062	00
FAZENDA CHAPENA SEE CHAPENA	PPL	20 28 S	56 23 W	77051	00
FAZENDA COLÔMBIA SEE COLÔMBIA	PPL	21 55 S	47 51 W	77041	00
FAZENDA CONCEIÇÃO SEE CONCEIÇÃO	PPL	16 25 S	40 38 W	77033	00
FAZENDA CONCEIÇÃO SEE CONCEIÇÃO	PPL	21 30 S	46 46 W	77041	00
FAZENDA CONSTANÇA SEE CONSTÂNCIA	PPL	21 23 S	46 46 W	77041	00
FAZENDA COQUEIROS SEE COQUEIROS	PPL	21 00 S	47 50 W	77041	00

APPROVED FOR RELEASE: 2007/02/20: CIA-RDP01-00707R000200050005-7

APPROVED FOR RELEASE: 2007/02/20: CIA-RDP01-00707R000200050005-7

FAZENDA CORISÃO SEE CORISÃO	PPL	18 20 S	56 32 W	77041	00
FAZENDA CORRÊA SEE CORREIA	PPL	16 45 S	53 03 W	77051	00
FAZENDA CRIAÇÃO DE APOREMA	PPL	1 12 N	50 53 W	77016	01
FAZENDA CRISTAL SEE CRISTAL	PPL	21 30 S	54 22 W	77051	00
FAZENDA CRISTINO SEE ANAURILÂNDIA	PPL	22 03 S	52 45 W	77141	00
FAZENDA CRUZ ALTA SEE CRUZ ALTA	PPL	19 04 S	55 34 W	77041	00
FAZENDA CRUZEIRO SEE CRUZEIRO	PPL	20 42 S	47 20 W	77161	00
FAZENDA CUIABÁ SEE CUIABÁ PAULISTA	PPL	22 18 S	52 06 W	77041	00
FAZENDA CURIANGO SEE CURIANGO	PPL	16 19 S	48 39 W	77033	00
FAZENDA CURRAL DE PEDRA SEE CURRAL DE PEDRA	PPL	20 13 S	47 36 W	77041	00
FAZENDA CURRALINHO SEE CURRALINHO	PPL	21 23 S	54 44 W	77041	00
FAZENDA CURRALINHO SEE CURRALINHO	PPL	21 39 S	54 59 W	77041	00
FAZENDA CURRALINHO SEE CURRALINHO	PPL	24 26 S	50 03 W	77042	00
FAZENDA DA ALDEIA SEE ALDEIA	PPL	19 12 S	55 10 W	77041	00
FAZENDA DA ALIANÇA SEE ALIANCA	PPL	20 30 S	47 19 W	77041	00
FAZENDA DA BAÍA DO FELIX SEE BARRA DO FÉLIX	PPL	16 28 S	55 56 W	77041	00
FAZENDA DA BAÍA DOS PASSAROS SEE BAIA DOS PÁSSAROS	PPL	16 36 S	55 52 W	77041	00
FAZENDA DA BAIA SAO FELIX SEE BARRA DO FÉLIX	PPL	16 28 S	55 56 W	77041	00
FAZENDA DA BANDEIRINHA SEE BANDEIRINHA	PPL	21 03 S	45 24 W	77033	00
FAZENDA DA BARRA	PPL	18 27 S	47 43 W	77033	01
FAZENDA DA BARRA SEE BARRA	PPL	21 19 S	53 35 W	77051	00
FAZENDA DA BOA SORTE SEE BOA SORTE	PPL	21 39 S	57 10 W	77041	00
FAZENDA DA BOCAINA SEE BOCAINA	PPL	21 24 S	45 02 W	77033	00
FAZENDA DA CACHOEIRA GRANDE SEE CACHOEIRA GRANDE	PPL	15 32 S	41 16 W	77033	00
FAZENDA DA CONCESÃO SEE CONCESSÃO	PPL	20 50 S	55 47 W	77151	00
FAZENDA DA CONCÓRDIA SEE CONCÓRDIA	PPL	20 29 S	47 21 W	77041	00
FAZENDA DA COREIA SEE COREIA	PPL	16 28 S	55 40 W	77041	00
FAZENDA DA ESPERA SEE ESPERA DO LESTE	PPL	16 17 S	53 34 W	77051	00
FAZENDA DA GALHA SEE GALHA	PPL	16 36 S	40 04 W	77033	00
FAZENDA DA ILHA SEE ILHA	PPL	18 29 S	56 25 W	77041	00
FAZENDA DA LAGOINHA SEE LAGOINHA	PPL	20 43 S	56 46 W	77051	00

FAZENDA DA MATA	PPL	17 02 S	53 54 W	77041	01
FAZENDA DA MATA	PPL	21 35 S	41 23 W	77016	02
FAZENDA DA MATTA SEE FAZENDA DA MATA	PPL	17 02 S	53 54 W	77041	00
FAZENDA DA MAZELA SEE MAZELA	PPL	18 04 S	41 40 W	77069	00
FAZENDA DA MOATA SEE FAZENDA DA MATA	PPL	17 02 S	53 54 W	77041	00
FAZENDA DA PEDRA SEE PEDRA	PPL	21 12 S	47 37 W	77041	00
FAZENDA DA PONTE SEE CAETANÓPOLIS	PPL	19 19 S	44 24 W	77033	00
FAZENDA DA PRATA SEE PRATA	PPL	20 17 S	47 42 W	77041	01
FAZENDA DA PRATA SEE PRATA	PPL	20 47 S	47 39 W	77041	00
FAZENDA DA PRATA SEE PRATA	PPL	21 35 S	47 00 W	77041	00
FAZENDA DA SERRA SEE SERRA	PPL	21 22 S	47 13 W	77041	00
FAZENDA DAS PALMEIRAS SEE PALMEIRAS	PPL	18 59 S	57 04 W	77041	00
FAZENDA DAS PEDRAS SEE PEDRAS	PPL	23 28 S	45 56 W	77041	00
FAZENDA DE AFFONSO SEE AFONSO	PPL	14 30 S	57 00 W	77051	00
FAZENDA DE ANTÔNIO CARMO SEE ANTÔNIO CARMO	PPL	17 15 S	41 59 W	77033	00
FAZENDA DE BAIRO	PPL	9 21 S	37 04 W	77027	02
FAZENDA DE ICIMA	PPL	15 56 S	56 32 W	77051	01
FAZENDA DE DENTRO	PPL	17 12 S	39 58 W	77017	01
FAZENDA DE FORA	PPL	9 40 S	41 47 W	77032	02
FAZENDA DE HOSTA SEE FAZENDA DAMATA	PPL	17 02 S	53 54 W	77041	00
FAZENDA DA FRANCESA SEE FRANCESA	PPL	16 02 S	39 57 W	77043	00
FAZENDA DIVINO SEE DIVINO	PPL	18 45 S	55 25 W	77041	00
FAZENDA DIVISA SEE DIVISA	PPL	21 37 S	54 47 W	77041	01
FAZENDA DO AMAZONAS	PPL	3 22 N	60 23 W	77014	01
FAZENDA DO ARRANCA DENTO SEE ARRANCA-DENTE	PPL	16 17 S	40 59 W	77033	00
FAZENDA DO BALVINO SEE BALBINO	PPL	16 14 S	47 29 W	77053	00
FAZENDA DO BÁLSAMO SEE BÁLSAMO	PPL	20 19 S	47 18 W	77041	00
FAZENDA DO BARRANCA VERMELHO SEE BARRANCO VERMELHO	PPL	10 56 S	56 46 W	77041	00
FAZENDA DO BARRANCA VERMELHO SEE BARRANCO VERMELHO	PPL	19 56 S	50 46 W	77041	00
FAZENDA DO BARREIRO SEE BARREIRA	PPL	14 17 S	41 11 W	77033	00
FAZENDA DO BREJÃO SEE BREJÃO	PPL	21 38 S	46 52 W	77041	00

APPROVED FOR RELEASE: 2007/02/20: CIA-RDP01-00707R000200050005-7

APPROVED FOR RELEASE: 2007/02/20: CIA-RDP01-00707R000200050005-7

FAZENDA DO CARETÉ SEE CARETÉ	PPL	15 51 S	58 17 W	77051	00
FAZENDA DO CARTHÉ SEE CARETÉ	PPL	15 51 S	58 17 W	77051	00
FAZENDA DO CAMPEIRO SEE CAMPEIRO	PPL	21 11 S	54 45 W	77051	00
FAZENDA DO CAMPO SEE CAMPO	PPL	21 23 S	47 09 W	77041	00
FAZENDA DO CANAL SEE CANAL	PPL	11 21 S	41 40 W	77032	00
FAZENDA DO CÔRREGOZINHO SEE CÔRREGOZINHO	PPL	20 10 S	45 16 W	77033	00
FAZENDA DO FUNDO SEE FUNDÃO	PPL	29 20 S	49 58 W	77033	00
FAZENDA DOIS MIL REIS SEE DOIS MIL RÉIS	PPL	18 24 S	55 52 W	77051	00
FAZENDA DO JAPÃO SEE JAPÃO	PPL	20 29 S	47 34 W	77041	00
FAZENDA DO JARDIN SEE JARDIN	PPL	21 50 S	46 05 W	77033	00
FAZENDA DO JATOBÁ SEE JATOBÁ	PPL	20 03 S	55 58 W	77051	00
FAZENDA DO MACACO SEE MACACO	PPL	19 07 S	54 15 W	77051	00
FAZENDA DO MEIO	PPL	8 24 S	44 42 W	77022	01
FAZENDA DO MELADO SEE MELADO	PPL	10 47 S	47 49 W	77041	00
FAZENDA DO MORAIS	PPL	17 31 S	55 05 W	77051	01
FAZENDA DO MORRINHO SEE MORRINHO	PPL	16 17 S	55 42 W	77051	00
FAZENDA DONA CÂNDIDA SEE DONA CÂNDIDA	PPL	21 25 S	46 53 W	77041	00
FAZENDA DONA JOSEFA SEE DONA JOSEFA	PPL	21 24 S	44 22 W	77041	00
FAZENDA DO PARAISO SEE PARAISO	PPL	17 37 S	55 10 W	77051	00
FAZENDA DO PIRES SEE PIRES	PPL	22 08 S	47 14 W	77041	00
FAZENDA DO RIO DAS PEDRAS SEE RIO DAS PEDRAS	PPL	22 11 S	47 01 W	77041	00
FAZENDA DO RIO NOVA SEE RIO NOVO	PPL	21 20 S	56 45 W	77051	00
FAZENDA DO RIO NOVO SEE RIO NOVO	PPL	21 20 S	56 45 W	77051	00
FAZENDA DO SACO	RSTP	19 48 S	44 53 W	77333	01
FAZENDA DO SALTO SEE SALTO	PPL	21 35 S	54 41 W	77051	00
FAZENDA DOS PALMARES SEE PALMARES	PPL	16 20 S	49 46 W	77033	00
FAZENDA DOS PRAIERES SEE PRAZERES	PPL	17 49 S	41 36 W	77033	00
FAZENDA DOS QUINCAS-TUA SEE QUINCAS-TUA	PPL	18 08 S	40 17 W	77033	00
FAZENDA DOURADINHO SEE DOURADINHO	PPL	21 35 S	53 16 W	77041	00
FAZENDA DOURADOS SEE DOURADOS	PPL	20 39 S	47 43 W	77041	00
FAZENDA OUTRA SEE OUTRA	PPL	21 51 S	47 34 W	77041	00
FAZENDA EDUARDO SEE EDUARDO	PPL	20 41 S	45 12 W	77033	00
FAZENDA EMERENCIANO BORGES SEE EMERICIANO BORGES	PPL	16 54 S	41 39 W	77033	00
FAZENDA ENTRE RIOS SEE ENTRE RIOS	PPL	19 22 S	54 09 W	77051	00
FAZENDA ESCARAMUÇA SEE ESCARAMUÇA	PPL	20 44 S	47 41 W	77041	00
FAZENDA ESPERANÇA SEE ESPERANÇA	PPL	17 58 S	54 28 W	77051	00
FAZENDA ESTACA SEE ESTACA	PPL	20 18 S	54 32 W	77051	00
FAZENDA ESTREITO SEE ESTEIO	PPL	21 27 S	54 39 W	77051	00
FAZENDA ESTRELA SEE ESTRÊLA	PPL	18 24 S	53 36 W	77051	00
FAZENDA ESTRELA SEE ESTRÊLA	PPL	20 28 S	54 18 W	77051	00
FAZENDA ESTRÊLA D'OESTE SEE ESTRÊLA D'OESTE	PPL	21 26 S	47 43 W	77041	00
FAZENDA ESTRELLA SEE ESTRÊLA DO LESTE	PPL	16 17 S	53 34 W	77041	00
FAZENDA FELÍCIO SEE FELÍCIO	PPL	16 26 S	48 14 W	77033	00
FAZENDA FIGUEIRA SEE FIGUEIRA	PPL	17 40 S	56 51 W	77051	00
FAZENDA FIGUEIRA BRANCA SEE FIGUEIRA BRANCA	PPL	21 05 S	47 46 W	77041	00
FAZENDA FIRME SEE FIRME	PPL	21 45 S	47 46 W	77041	00
FAZENDA FLORESTA SEE FLORESTA	PPL	19 16 S	57 01 W	77051	00
	PPL	20 33 S	47 57 W	77041	00
FAZENDA FLORESTA SEE FLORESTA	PPL	20 41 S	47 25 W	77041	00
FAZENDA FORMIGA SEE FORMIGA	PPL	21 18 S	54 26 W	77047	00
FAZENDA FORQUILHA SEE FORQUILHA	PPL	21 34 S	53 37 W	77051	00
FAZENDA FORTALEZA SEE FORTALEZA	PPL	18 33 S	54 46 W	77051	00
FAZENDA FRANQUILINO MARQUES SEE FRANQUILINO MARQUES	PPL	16 32 S	41 48 W	77033	00
FAZENDA GAMELEIRA SEE GAMELEIRA	PPL	20 37 S	44 36 W	77041	00
FAZENDA GANGORRINHA SEE GANGORRINHA	PPL	17 10 S	41 42 W	77033	00
FAZENDA GONÇALVES SEE GONCALVES	PPL	20 16 S	47 37 W	77041	00
FAZENDA GRANDE	PPL	11 52 S	43 20 W	77032	01
FAZENDA GRUPIARA SEE GRUPIARA	PPL	17 09 S	41 54 W	77033	00
FAZENDA GUEDA SEE GUEDÁ	PPL	18 53 S	55 39 W	77041	00
FAZENDA HENRIQUE ROCHA SEE HENRIQUE ROCHA	PPL	16 43 S	41 49 W	77033	00
FAZENDA HERMES SILVA SEE HERMES SILVA	PPL	18 20 S	41 46 W	77033	00
FAZENDA IBITIRA SEE IBITIRA	PPL	21 51 S	47 38 W	77041	00
FAZENDA ILÍDIO ROCHA SEE ILÍDIO ROCHA	PPL	19 36 S	55 02 W	77051	00
FAZENDA IMBIRUSSÚ SEE IBIRUCUÇÚ	PPL	20 36 S	54 45 W	77051	00

APPROVED FOR RELEASE: 2007/02/20: CIA-RDP01-00707R000200050005-7

APPROVED FOR RELEASE: 2007/02/20: CIA-RDP01-00707R000200050005-7

FAZENDA INHUMA SEE INHUMAS	PPL	8 45 S	45 58 W	77021	00	FAZENDA LINCEIRO SEE LINCEIRO	PPL	21 34 S	47 42 W	77041	00
FAZENDA IPIRANGA SEE IPIGANGA	PPL	21 48 S	47 42 W	77041	00	FAZENDA LINCEIRO SEE POÇAO	PPL	21 40 S	54 08 W	77053	00
FAZENDA IVAÍ SEE PARANAIVAÍ	PPL	23 04 S	52 28 W	77042	00	FAZENDA LÔBO SEE LÔBO	PPL	19 46 S	53 47 W	77051	00
FAZENDA JACUTINGA SEE JACUTINGA	PPL	16 37 S	40 56 W	77033	00	FAZENDA LUZITANIA SEE LUSITÂNIA	PPL	18 25 S	55 47 W	77051	00
FAZENDA JAGUARANDI SEE JAGUARANDI	PPL	21 51 S	47 42 W	77041	00	FAZENDA MACACO SEE MACACO	PPL	19 07 S	54 14 W	77041	00
FAZENDA JATOBÁ SEE JATOBÁ	PPL	20 03 S	55 58 W	77051	00	FAZENDA MACAMBAS SEE MACAMBAS	PPL	21 40 S	48 59 W	77041	00
FAZENDA JATOBÁ SEE JATOBÁ	PPL	20 07 S	54 32 W	77051	00	FAZENDA MACEDÔNIA SEE MACEDÔNIA	RSTN	23 01 S	48 45 W	77041	00
FAZENDA JATOBÁ SEE JATOBÁ	PPL	21 22 S	53 14 W	77051	00	FAZENDA MAIA SEE MAIA	PPL	22 00 S	52 04 W	77041	00
FAZENDA JAÚ SEE JAÚ	PPL	20 59 S	55 03 W	77051	00	FAZENDA MARABÁ SEE MARABÁ PAULISTA	PPL	22 06 S	51 56 W	77041	00
FAZENDA JAURÚ SEE JAURU	PPL	21 40 S	53 50 W	77051	00	FAZENDA MARFIM SEE MARFIM	PPL	20 58 S	47 28 W	77041	00
FAZENDA JOÃO GIL SEE JOÃO GIL	PPL	16 21 S	41 30 W	77033	00	FAZENDA MARIANO GUEDES SEE MARIANO GUEDES	PPL	16 51 S	41 10 W	77033	00
FAZENDA JOÃO GUALBERTO SEE JOÃO GUALBERTO	PPL	17 14 S	48 44 W	77033	00	FAZENDA MARUAÍ SEE MARUAÍ	PPL	3 44 N	69 29 W	77014	00
FAZENDA JOAQUIM NOGUEIRA SEE JOAQUIM NOGUEIRA	PPL	17 48 S	48 48 W	77033	00	FAZENDA MATA DA CHUVA SEE MATA DA CHUVA	PPL	20 55 S	47 57 W	77041	00
FAZENDA JOCELIN BITENCOURT SEE JOCELIN BITENCOURT	PPL	21 30 S	54 16 W	77051	00	FAZENDA MATERNA SEE MATERNA	PPL	20 09 S	47 44 W	77041	00
FAZENDA JOSÉ ANTÔNIO SEE JOSÉ ANTÔNIO	PPL	16 15 S	39 56 W	77033	00	FAZENDA MIGUELITO SEE MIGUELINO	PPL	23 43 S	55 24 W	77051	00
FAZENDA JOSÉ BRAVO SEE JOSÉ BRAVO	PPL	17 04 S	41 07 W	77033	00	FAZENDA MIMOSO SEE MIMOSO	PPL	19 41 S	55 06 W	77051	00
FAZENDA JOSÉ MENDES SEE JOSÉ MENDES	PPL	17 57 S	41 42 W	77033	00	FAZENDA MIMOSO SEE MIMOSO	PPL	20 56 S	52 53 W	77041	00
FAZENDA JOSÉ NINO SEE JOSÉ NINO	PPL	19 41 S	53 45 W	77051	00	FAZENDA MIMOSO SEE MIMOSO	PPL	22 13 S	54 32 W	77041	00
FAZENDA JOSÉ QUITO SEE JOSÉ QUITO	PPL	17 58 S	53 41 W	77051	00	FAZENDA MIRANTE SEE MIRANTE	PPL	20 07 S	47 47 W	77041	00
FAZENDA JOSÉ RAMOS SEE JOÃO RAMOS	PPL	18 23 S	41 25 W	77033	00	FAZENDA MISTA SEE MISTA	PPL	20 28 S	47 46 W	77041	00
FAZENDA JOSÉ ROSA SEE JOSÉ ROSA	PPL	21 24 S	47 08 W	77041	00	FAZENDA MOISÉS QUITO SEE MOISÉS QUITO	PPL	17 56 S	53 34 W	77051	00
FAZENDA JUVENTINO ROCHA SEE JUVENTINO ROCHA	PPL	17 57 S	40 23 W	77033	00	FAZENDA MONTE ALEGRE SEE MONTE ALEGRE	PPL	20 20 S	47 49 W	77041	00
FAZENDA LACERDA SEE LACERDA	PPL	21 58 S	47 50 W	77041	00	FAZENDA MONTE ALEGRE SEE MONTE ALEGRE	PPL	22 52 S	46 47 W	77041	00
FAZENDA LAGEADO SEE LAJEADO	PPL	20 57 S	54 47 W	77051	00	FAZENDA MONTE BELO SEE MONTE BELO	PPL	21 52 S	46 47 W	77041	00
FAZENDA LAGEADO SEE LAJEADO	PPL	21 58 S	47 43 W	77041	00	FAZENDA MONTE VERDE SEE MONTE VERDE	PPL	20 47 S	47 58 W	77041	00
FAZENDA LAJEADO SEE LAJEADO	PPL	20 57 S	54 47 W	77051	00	FAZENDA MORRO ALTO SEE MORRO ALTO	PPL	18 15 S	54 41 W	77041	00
FAZENDA LANCEIRO SEE LANCEIRO	PPL	20 59 S	53 43 W	77051	00	FAZENDA MUTUM SEE MUTUM	PPL	21 47 S	47 25 W	77041	00
FAZENDA LAVA PÉS SEE LAVA-PÉS	PPL	17 12 S	41 49 W	77033	00	FAZENDA NASCENTE SEE NASCENTE	PPL	20 29 S	53 16 W	77051	00
FAZENDA LAVORINHA SEE LAVRINHA	PPL	20 10 S	47 38 W	77041	00	FAZENDA NATAL SEE NATAL	PPL	21 34 S	54 13 W	77041	00
FAZENDA LAVRINHA SEE LAVRINHA	PPL	24 43 S	50 08 W	77042	00	FAZENDA NAZARÉ SEE NAZARÉ	PPL	18 57 S	55 43 W	77051	00
FAZENDA LINEIRA SEE LINEIRA	PPL	20 57 S	47 55 W	77041	00	FAZENDA NOVA	PPL	22 07 S	51 58 W	77041	00
						FAZENDA NOVA	PPL	8 11 S	36 12 W	77026	01
						FAZENDA NOVA	PPL	9 27 S	37 10 W	77021	02

APPROVED FOR RELEASE: 2007/02/20: CIA-RDP01-00707R000200050005-7

APPROVED FOR RELEASE: 2007/02/20: CIA-RDP01-00707R000200050005-7

FAZENDA NOVA	PPL	16 11 S	50 49 W	77062	01
FAZENDA NOVA SEE NOVA	PPL	21 52 S	56 32 W	77051	00
FAZENDA NOVA SERRA DA	SPVR	4 53 S	61 05 W	77023	02
FAZENDA NOVA VENEZA SEE NOVA VENEZA	PPL	22 47 S	47 15 W	77061	00
FAZENDA NOVO HORIZONTE SEE NOVO HORIZONTE	PPL	19 14 S	54 45 W	77051	00
FAZENDA NUNO PEREIRA SEE NUNO PEREIRA	PPL	18 47 S	40 46 W	77033	00
FAZENDA OLARIA SEE OLARIA	PPL	21 06 S	46 06 W	77033	00
FAZENDA OLHOS D'AGUA SEE OLHOS D'AGUA	PPL	20 50 S	56 43 W	77091	00
FAZENDA ORIZACAO DA REGIAO DOS LAGOS	PPL	1 45 N	50 48 W	77016	01
FAZENDA OURO VERDE SEE OURO VERDE	PPL	21 54 S	54 21 W	77051	00
FAZENDA OZORIO SEE OSORIO	PPL	20 15 S	45 46 W	77033	03
FAZENDA PAE JOAO SEE SAO JOAO	PPL	20 13 S	43 16 W	77043	00
FAZENDA PALMEIRA SEE PALMEIRA	PPL	21 29 S	54 27 W	77041	00
FAZENDA PALMEIRAS SEE PALMEIRA	PPL	22 14 S	44 10 W	77033	00
FAZENDA PALMEIRAS SEE PALMEIRAS	PPL	21 48 S	47 38 W	77041	00
FAZENDA PALMITAL SEE PALMITAL	PPL	24 36 S	53 12 W	77042	00
FAZENDA PALMITOS SEE PALMITOS	PPL	22 41 S	47 54 W	77041	00
FAZENDA PARANA SEE PARANA	PPL	16 33 S	41 19 W	77033	00
FAZENDA PAULICEIA SEE PAULICEIA	PPL	22 41 S	54 27 W	77041	00
FAZENDA PEDRO GOMES SEE PEDRO GOMES	PPL	19 [illegible] S	54 32 W	77091	00
FAZENDA PEDRO NETO SEE PEDRO NETO	PPL	21 36 S	47 37 W	77041	00
FAZENDA PEDRO SEVERO SEE PEDRO SEVERO	PPL	22 40 S	54 32 W	77051	00
FAZENDA PEQUIRI SEE PEQUIRI	PPL	22 42 S	44 06 W	77041	00
FAZENDA PINDAHYVAL SEE PINDAHYVAL	PPL	17 08 S	44 04 W	77091	00
FAZENDA PINDAIVAL SEE PINDAIVAL	PPL	17 08 S	56 09 W	77051	00
FAZENDA PINGADOR SEE PINGADOR	PPL	15 04 S	55 48 W	77051	00
FAZENDA PINHEIRO SEE PINGADOR	PPL	15 04 S	55 48 W	77051	00
FAZENDA PINHEIRO SEE FERNANDES PINHEIRO	PPL	25 25 S	50 33 W	77042	00
FAZENDA PITUBA SEE PITUBA	PPL	21 58 S	46 50 W	77061	00
FAZENDA POCO SEE POCO	PPL	20 25 S	47 52 W	77061	00
FAZENDA PONTA SEE PONTA	PPL	21 24 S	46 41 W	77041	00
FAZENDA PONTA DA MATA SEE PONTA DA MATA	PPL	20 48 S	47 55 W	77041	00
FAZENDA PONTAL SEE PONTAL	PPL	19 41 S	52 49 W	77051	00
FAZENDA PONTAL SEE PONTAL	PPL	20 29 S	54 25 W	77051	00
FAZENDA PONTAL SEE PONTAL	PPL	21 11 S	53 31 W	77051	00
FAZENDA PONTE ALTA SEE PONTE ALTA	PPL	15 25 S	55 17 W	77041	00
FAZENDA PONTE NOVO SEE PONTE NOVA	PPL	20 03 S	44 28 W	77033	00
FAZENDA PÔRTO ALEGRE SEE PÔRTO ALEGRE	PPL	18 17 S	55 26 W	77043	00
FAZENDA PÔRTO DE PEDRA SEE PÔRTO DE PEDRA	PPL	21 12 S	52 58 W	77051	00
FAZENDA POUSO ALTO SEE POUSO ALTO	PPL	19 25 S	54 26 W	77051	00
FAZENDA PRATES SEE PRATES	PPL	20 55 S	41 01 W	77034	00
FAZENDA PRATINHA SEE PRATINHA	PPL	21 26 S	47 32 W	77041	00
FAZENDA PROMISSÃO SEE PROMISSÃO	PPL	18 38 S	55 47 W	77043	00
FAZENDA PULADOR SEE PULADOR	PPL	19 03 S	54 49 W	77051	00
FAZENDA QUEIROZ SEE QUEIROZ	PPL	20 18 S	51 27 W	77051	00
FAZENDA RAIZAMA SEE RAIZAMA	PPL	17 51 S	54 28 W	77053	00
FAZENDA RANCHARIA SEE RANCHARIA	PPL	18 55 S	55 42 W	77051	00
FAZENDA RECREIO SEE RECREIO	PPL	17 39 S	56 45 W	77051	00
FAZENDA RECREIO SEE RECREIO	PPL	21 48 S	46 41 W	77041	00
FAZENDA REMANSO SEE REMANSO	PPL	22 22 S	47 53 W	77041	00
FAZENDA REQUEJÃO SEE REQUEIJÃO	PPL	16 30 S	41 34 W	77033	00
FAZENDA RESFRIADO SEE RESFRIADO	PPL	20 50 S	47 50 W	77041	00
FAZENDA RETIRO DA PONTE SEE RETIRO DA PONTE	PPL	20 48 S	47 48 W	77041	00
FAZENDA RETIRO SEGURO SEE RETIRO SEGURO	PPL	18 12 S	56 45 W	77041	00
FAZENDA RIACHO CIPÓ SEE RIACHO DO CIPO	PPL	12 21 S	39 18 W	77032	00
FAZENDA RIBEIRÃO CLARO SEE RIBEIRÃO CLARO	PPL	21 03 S	53 38 W	77041	00
FAZENDA RIO BRANCO SEE RIO BRANCO	PPL	21 40 S	53 56 W	77051	00
FAZENDA RIO MANSO SEE BARRA RIO MANSO	PPL	23 22 S	45 24 W	77043	00
FAZENDA RIO VERDE SEE RIO VERDE DE MATO GROSSO	PPL	18 56 S	54 52 W	77041	00
FAZENDA ROMUALDA SEE ROMUALDA	PPL	16 04 S	40 28 W	77033	00
FAZENDA ROSÁRIA SEE ROSARIA	PPL	21 26 S	46 47 W	77041	00
FAZENDA ROSENDO PINTO SEE ROZENDO PINTO	PPL	17 50 S	41 31 W	77032	00

APPROVED FOR RELEASE: 2007/02/20: CIA-RDP01-00707R000200050005-7

APPROVED FOR RELEASE: 2007/02/20: CIA-RDP01-00707R000200050005-7

FAZENDA SALTO SEE SALTO	PPL	20 35 S	54 41 W	77051 00
FAZENDA SALTO SEE SALTO	PPL	21 48 S	47 46 W	77041 00
FAZENDA SANTA ALDA SEE SANTA ALDA	PPL	20 43 S	53 46 W	77051 00
FAZENDA SANTA AMBROSINA SEE SANTA AMBROSINA	PPL	21 40 S	47 28 W	77041 00
FAZENDA SANTA BARBARA SEE SANTA BARBARA	PPL	15 51 S	53 09 W	77051 00
FAZENDA SANTA BARBARA SEE SANTA BARBARA	PPL	22 15 S	53 29 W	77051 00
FAZENDA SANTA CATARINA SEE SANTA CATARINA	PPL	23 07 S	55 32 W	77051 00
FAZENDA SANTA CRUZ SEE SANTA CRUZ	PPL	18 32 S	57 12 W	77051 00
FAZENDA SANTA ESCOLASTICA SEE SANTA ESCOLÁSTICA	PPL	21 51 S	47 14 W	77041 00
FAZENDA SANTA ETELVINA SEE SANTA ETELVINA	PPL	21 46 S	47 38 W	77041 00
FAZENDA SANTA EUGÊNIA SEE SANTA EUGÊNIA	PPL	21 49 S	47 21 W	77041 00
FAZENDA SANTA FE SEE SANTA FE	PPL	18 38 S	55 48 W	77051 00
FAZENDA SANTA FÉ SEE SANTA FE	PPL	20 56 S	47 53 W	77041 00
FAZENDA SANTA GERTRUDES SEE SANTA GERTRUDES	PPL	20 19 S	47 52 W	77041 00
FAZENDA SANTA HERMÍNIA SEE SANTA HELENA	PPL	20 18 S	47 32 W	77041 00
FAZENDA SANTA ILIDIA SEE SANTA ILIDIA	PPL	22 25 S	52 53 W	77051 00
FAZENDA SANTA INÉS SEE SANTA INÉS	PPL	20 34 S	47 49 W	77041 00
FAZENDA SANTA LUZIA SEE SANTA LUZIA	PPL	17 56 S	54 57 W	77051 00
FAZENDA SANTA LUZIA SEE SANTA LUZIA	PPL	19 30 S	55 20 W	77051 00
FAZENDA SANTA LUZIA SEE SANTA LUZIA	PPL	21 29 S	54 25 W	77041 00
FAZENDA SANTA LUZIA SEE SANTA LUZIA	PPL	21 49 S	47 44 W	77041 00
FAZENDA SANTA LUZIA SEE SANTA LUZIA	PPL	21 59 S	47 49 W	77041 00
FAZENDA SANTA MARIA SEE SANTA MARIA	PPL	16 43 S	56 [illegible] W	77051 00
FAZENDA SANTA MARIA SEE SANTA MARIA	PPL	21 [illegible] S	47 43 W	77041 00
FAZENDA SANTA MARIA SEE SANTA MARIA	PPL	23 39 S	47 25 W	77041 00
FAZENDA SANTA MARIA SEE SANTA MARIA	PPL	23 11 S	50 32 W	77042 00
FAZENDA SANTA RITA SEE ARAMBARÉ	PPL	30 55 S	51 29 W	77046 00
FAZENDA SANTA SOFIA SEE SANTA SOFIA	PPL	21 35 S	53 46 W	77051 00
FAZENDA SANTA SOPHIA SEE SANTA SOFIA	PPL	21 35 S	53 46 W	77051 00
FAZENDA SANTA TERESINHA SEE SANTA TERESINHA	PPL	22 17 S	47 41 W	77041 00
FAZENDA SANTIAGO SEE SANTIAGO	PPL	20 36 S	47 46 W	77041 00
FAZENDA SANTO ANTONIO SEE SANTO ANTÔNIO	PPL	20 27 S	41 16 W	77046 00
FAZENDA SANTO ANTONIO SEE SANTO ANTÔNIO	PPL	21 24 S	47 41 W	77041 00
FAZENDA SANTO ANTÔNIO SEE SANTO ANTÔNIO	PPL	20 32 S	47 51 W	77041 00
FAZENDA SANTO ANTÔNIO SEE SANTO ANTÔNIO	PPL	23 32 S	56 59 W	77051 00
FAZENDA SÃO BENEDITO SEE SÃO BENEDITO	PPL	18 48 S	56 01 W	77052 00
FAZENDA SÃO BENTO SEE SÃO BENTO	PPL	17 53 S	54 54 W	77051 00
FAZENDA SÃO BENTO SEE SÃO BENTO	PPL	21 00 S	55 10 W	77052 00
FAZENDA SÃO CLEMENTE SEE SÃO CLEMENTE	PPL	21 49 S	47 39 W	77041 00
FAZENDA SÃO DOMINGOS SEE SÃO DOMINGO	PPL	18 27 S	55 58 W	77051 00
FAZENDA SÃO DOMINGOS SEE SÃO DOMINGOS	PPL	21 52 S	53 52 W	77041 00
FAZENDA SÃO FELIX SEE SÃO FÉLIX	PPL	19 52 S	55 12 W	77051 00
FAZENDA SÃO FELIX SEE SÃO FÉLIX	PPL	20 35 S	51 48 W	77051 00
FAZENDA SÃO FRANCISCO SEE SÃO FRANCISCO	PPL	19 45 S	55 33 W	77051 00
FAZENDA SÃO GERALDO SEE SÃO GERALDO	PPL	21 [illegible] S	47 [illegible] W	77041 00
FAZENDA SÃO GUILHERME SEE SÃO GUILHERME	PPL	22 06 S	47 39 W	77041 00
FAZENDA SÃO JERÔNIMO SEE SÃO JERÔNIMO	PPL	29 57 S	47 55 W	77041 00
FAZENDA SÃO JOÃO SEE SÃO JOÃO	PPL	16 56 S	56 38 W	77041 00
FAZENDA SÃO JOÃO SEE SÃO JOÃO	PPL	19 01 S	55 51 W	77051 00
FAZENDA SÃO JOÃO SEE SÃO JOÃO	PPL	20 59 S	47 [illegible] W	77041 00

APPROVED FOR RELEASE: 2007/02/20: CIA-RDP01-00707R000200050005-7

APPROVED FOR RELEASE: 2007/02/20: CIA-RDP01-00707R000200050005-7

FAZENDA SÃO JOÃO SEE SÃO JOAO	PPL	22 59 S	54 46 W	77091	00
FAZENDA SÃO JOÃO SEE SÃO JOÃO	PPL	21 24 S	47 45 W	77041	00
FAZENDA SÃO JOÃO SEE SÃO JOAO	PPL	21 28 S	46 58 W	77041	00
FAZENDA SÃO JOAQUIM SEE SÃO DOMINGOS	PPL	20 40 S	53 54 W	77091	00
FAZENDA SÃO JOAQUIM SEE SÃO JOAQUIM	PPL	21 01 S	47 51 W	77041	00
FAZENDA SÃO JOAQUIM SEE SÃO JOAQUIM	PPL	21 53 S	47 16 W	77041	00
FAZENDA SÃO JOSÉ SEE SÃO JOSÉ	PPL	20 12 S	47 23 W	77041	00
FAZENDA SÃO JOSÉ SEE SÃO JOSÉ	PPL	20 12 S	47 40 W	77041	00
FAZENDA SÃO JOSÉ SEE DONA JOSEFA	PPL	21 24 S	54 22 W	77051	00
FAZENDA SÃO JOSÉ SEE SÃO JOSÉ	PPL	22 06 S	52 09 W	77041	00
FAZENDA SÃO JOSÉ DO RIO NEGRINHO SEE SÃO JOSÉ DO RIO NEGRINHO	PPL	19 06 S	54 55 W	77091	00
FAZENDA SÃO LUÍS SEE SÃO LUÍS	PPL	20 23 S	47 37 W	77041	00
FAZENDA SÃO MANOEL SEE SÃO MANUEL	PPL	20 46 S	53 00 W	77051	00
FAZENDA SÃO MIGUEL SEE SÃO MIGUEL	PPL	16 52 S	56 38 W	77051	00
FAZENDA SÃO MIGUEL SEE SÃO MIGUEL	PPL	21 03 S	47 57 W	77041	00
FAZENDA SÃO NATALIA SEE SANTA NATÁLIA	PPL	18 32 S	55 59 W	77091	00
FAZENDA SÃO PEDRO SEE LOPES	PPL	21 50 S	53 36 W	77051	00
FAZENDA SÃO RAFAEL SEE SÃO RAFAEL	PPL	22 10 S	53 16 W	77051	00
FAZENDA SÃO ROBERTO SEE SÃO ROBERTO	PPL	21 53 S	47 58 W	77041	00
FAZENDA SÃO ROMÃO SEE SÃO ROMÃO	PPL	18 33 S	54 27 W	77051	00
FAZENDA SÃO ROQUE SEE SÃO ROQUE	PPL	21 42 S	54 35 W	77041	00
FAZENDA SÃO SEBASTIÃO	PPL	22 08 S	49 12 W	77041	01
FAZENDA SÃO VICENTE SEE SÃO VICENTE	PPL	16 32 S	41 02 W	77033	00
FAZENDA SEBASTIÃO FERREIRA SEE SEBASTIÃO FERREIRA	PPL	17 28 S	41 26 W	77033	00
FAZENDA SEBASTIÃO GONÇALVES SEE SEBASTIÃO GONÇALVES	PPL	16 55 S	41 44 W	77033	00
FAZENDA SERRINHA SEE SERRINHA	PPL	21 29 S	47 31 W	77041	00
FAZENDA SORRADO SEE SORRADO	PPL	29 17 S	47 41 W	77041	00
FAZENDA SOUSA	PPL	29 07 S	51 01 W	77044	01
FAZENDA SUCURI SEE SUCURI	PPL	21 46 S	54 45 W	77051	00
FAZENDA TAGY SEE TAJI	PPL	8 44 S	45 52 W	77022	00
FAZENDA TAQUAPERE SEE TAQUAPERI	PPL	21 13 S	55 25 W	77051	00
FAZENDA TAQUARA	PPL	19 17 S	54 56 W	77091	00
FAZENDA TAQUARA SEE TAQUARA	PPL	7+ 41 S	55 10 W	77042	00
FAZENDA TAQUARAL SEE TAQUARAL	PPL	21 41 S	47 34 W	77041	00
FAZENDA TELEMACO GUIMARÃES SEE TELEMACO GUIMARÃES	PPL	17 ? S	41 55 W	77033	00
FAZENDA TERERÉ SEE TERERÉ	PPL	21 ' S	55 02 W	77051	00
FAZENDA TOCA SEE TOCA	PP	21 18 S	47 32 W	77041	00
FAZENDA TRÊS BARRAS SEE TRÊS BARRAS	PPL	20 44 S	47 49 W	77041	00
FAZENDA TRÊS BARRAS SEE TRÊS BARRAS	PPL	21 34 S	49 47 W	77041	00
FAZENDA TRÊS BARRAS SEE TRÊS BARRAS	PPL	22 04 S	52 56 W	77051	00
FAZENDA TRÊS MARIAS SEE TRÊS MARIAS	PPL	19 08 S	55 21 W	77051	00
FAZENDA TRIÂNGULO SEE TRIÂNGULO	PPL	21 41 S	54 52 W	77051	00
FAZENDA TRIUNFO SEE TRIUNFO	PPL	21 24 S	56 29 W	77051	00
FAZENDA TROMBUCAS SEE TROMBUCAS	PPL	20 13 S	47 18 W	77041	00
FAZENDA TURVO SEE TURVO	PPL	21 21 S	55 31 W	77051	00
FAZENDA VANSINHA SEE VANSINHA	PPL	21 27 S	46 54 W	77041	00
FAZENDA VELHA SEE CANTO DO RIO VERDE	PPL	10 25 S	42 19 W	77092	00
FAZENDA VELHA SEE ENGENHO VELHO	PPL	15 47 S	56 08 W	77051	00
FAZENDA VELHA	PPL	16 11 S	47 18 W	77041	01
FAZENDA VELHA SEE VELHA	PPL	21 22 S	47 05 W	77041	00
FAZENDA VELHA, CÓRREGO DA	STM	6 17 S	48 09 W	77052	01
FAZENDA VELHA, LAGOA	LK	7 34 S	42 26 W	77022	02
FAZENDA VELHA, RIACHO	STMI	8 20 S	36 12 W	77026	01
FAZENDA VELHA, RIBEIRÃO	STM	22 49 S	46 44 W	77041	02
FAZENDA VELHA, RIO	STMI	6 42 S	36 37 W	77050	01
FAZENDA VENCAIA SEE VENCAIA	PPL	23 04 S	50 33 W	77042	00
FAZENDA VENTO FRIO SEE VENTO FRIO	PPL	16 36 S	40 28 W	77033	00
FAZENDA VISTA ALEGRE SEE VISTA ALEGRE	PPL	19 49 S	53 58 W	77051	00
FAZENDA VISTA ALEGRE SEE VISTA ALEGRE	PPL	21 20 S	54 23 W	77051	00
FAZENDA ZECA BOTELHO SEE ZECA BOTELHO	PPL	16 32 S	40 25 W	77033	00
FAZENDA ZIEMER E COMPANHIA SEE IRMÃOS ZIEMEL	PPL	17 08 S	41 21 W	77033	00

APPROVED FOR RELEASE: 2007/02/20: CIA-RDP01-00707R000200050005-7

APPROVED FOR RELEASE: 2007/02/20: CIA-RDP01-00707R000200050005-7

FAZENDINHA	PPL	0 56 S	47 44 W	77015	01	FEIA	PPL	14 53 S	44 54 W	77033	01
FAZENDINHA	PPL	3 30 S	58 50 W	77013	01	FEIA, CACHOEIRA	FLLS	17 04 S	42 56 W	77039	01
[redacted]	PPL	5 38 S	43 23 W	77021	01	FEIA, ILHA	ISL	22 44 S	41 56 W	77035	01
FAZENDINHA	PPL	8 05 S	41 04 W	77022	01	FEIA, ILHA	ISL	26 28 S	48 36 W	77043	02
FAZENDINHA	PPL	8 53 S	38 59 W	77026	02	FEIA, ILHA	ISL	26 44 S	48 39 W	77043	04
FAZENDINHA	PPL	9 33 S	37 07 W	77027	01	FEIA, LAGOA	LGN	22 00 S	41 22 W	77045	01
FAZENDINHA	PPL	10 24 S	36 37 W	77031	01	FEIA, LAGOA	LK	15 34 S	41 18 W	77042	02
FAZENDINHA	PPL	11 43 S	38 36 W	77032	01	FEIA, LAGOA	LK	19 56 S	48 23 W	77043	02
FAZENDINHA	PPL	13 07 S	42 02 W	77032	01	FEIA, LAGOA	LK	20 08 S	45 34 W	77053	02
FAZENDINHA SEE QUEBRA-CANELA	PPL	14 29 S	56 36 W	77051	00	FEIA, VEREDA	STM	17 12 S	50 36 W	77042	02
FAZENDINHA	PPL	19 36 S	52 37 W	77051	01	FEIJÃO	PPL	4 19 S	39 25 W	77025	02
FAZENDINHA	PPL	19 29 S	54 25 W	77051	01	FEIJÃO SEE GALUARTE	PPL	9 28 S	43 32 W	77042	00
FAZENDINHA	PPL	25 30 S	41 52 W	77033	02	FEIJÃO, PONTA	PI	2 53 S	40 50 W	77025	00
FAZENDINHA	PPL	21 02 S	50 42 W	77041	01	FEIJÃO, RIACHO DO	STM	12 52 S	40 17 W	77052	02
FAZENDINHA	PPL	21 45 S	47 34 W	77041	02	FEIJÃO, RIACHO DO	STMI	4 34 S	40 35 W	77023	03
FAZENDINHA	PPL	22 48 S	41 58 W	77035	02	FEIJÃO, RIACHO DO	STMI	4 41 S	38 32 W	77029	03
FAZENDINHA	PPL	25 26 S	53 01 W	77042	01	FEIJÃO, RIBEIRÃO DO	STM	22 09 S	47 54 W	77041	02
FAZENDINHA, CÓRREGO	STM	19 17 S	52 37 W	77051	01	FEIJÃO, RIO DO	STMI	5 32 S	36 29 W	77024	02
FAZENDINHA, CÓRREGO	STM	19 43 S	51 08 W	77041	01	FEIJÃO, SERRA DO	RDGE	4 15 S	39 48 W	77029	03
FAZENDINHA, CÓRREGO DA	STM	19 13 S	49 15 W	77033	02	FEIJÃO PRÊTO, FURO	STMO	17 33 S	57 23 W	77051	05
FAZENDINHA, CORREGO DA	STM	19 21 S	50 06 W	77033	02	FEIJÃO PRÊTO, RIO SEE FEIJÃO PRÊTO, FURO	STMO	17 33 S	57 23 W	77051	05
FAZENDINHA, CORREGO DA	STM	19 58 S	48 08 W	77033	01	FEIJÃO SEM SAL SEE RANCHO FEIJÃO SEM SAL	PPL	15 23 S	57 42 W	77042	00
FAZENDINHA, PONTA DA	PI	1 58 S	50 29 W	77016	01	FEIJÃO VERDE, RIO	STM	25 11 S	54 09 W	77042	01
FAZENDINHA, RIBEIRÃO	STM	16 02 S	53 13 W	77041	02	FEIJO	PPL	8 09 S	70 21 W	77012	01
FAZENDINHA, RIBEIRÃO	STM	16 40 S	49 40 W	77057	02	FEIJO	PPL	12 35 S	53 04 W	77044	01
FAZENDINHA, RIBEIRÃO DA	STM	16 56 S	51 08 W	77042	02						
FAZENDINHA, SERRA	SPUR	13 00 S	42 06 W	77032	01						
FECHADO, RIACHO DO	STMI	5 48 S	38 09 W	77023	01	FEIO, CACHOEIRA SEE FEIA, CACHOEIRA	FLLS	17 04 S	42 56 W	77039	00
FECHADOS	PPL	18 49 S	43 52 W	77035	01	FEIO, CORREGO	STM	12 20 S	47 34 W	77052	01
FECHO DOS MORROS, ILHA DO SEE MERCEDES, ILHA	ISL	21 24 S	57 53 W	77051	00	FEIO, CÓRREGO SEE FEIO, RIBEIRÃO	STM	12 27 S	47 24 W	77042	00
						FEIO, CÓRREGO	STM	15 33 S	56 42 W	77051	01
						FEIO, CÓRREGO	STM	16 03 S	52 46 W	77041	02
FEDEGOSO	PPL	11 28 S	40 53 W	77032	01						
FEDERAÇÃO SEE ARROIO GRANDE	PPL	32 14 S	53 05 W	77044	00						
FEDERAL, DISTRITO	ADMD	25 45 S	47 45 W	77053	00	FEIO, CÓRREGO SEE FEIA, VEREDA	STM	17 12 S	50 36 W	77042	00
FEDERAL, MUNICIPIO SEE FEDERAL, DISTRITO	ADMD	15 45 S	47 45 W	77053	00	FEIO, CÓRREGO	STM	21 38 S	55 54 W	77051	01
						FEIO, CÓRREGO SEE CÓRREGO FEIO, RIBEIRÃO	STM	21 42 S	52 45 W	77041	00
FEDERAL DE BRASÍLIA, DISTRITO SEE FEDERAL, DISTRITO	ADMD	15 45 S	47 45 W	77043	00	FEIO, LAGOA SEE FEIA, LAGOA	LGN	22 00 S	41 22 W	77045	00

APPROVED FOR RELEASE: 2007/02/20: CIA-RDP01-00707R000200050005-7

APPROVED FOR RELEASE: 2007/02/20: CIA-RDP01-00707R000200050005-7

FEIO, RIBEIRAO	STM	6 44 S	47 29 W	77021	01
FEIO, RIBEIRAO	STM	12 27 S	47 24 W	77052	01
FEIO, RIBEIRAO	STM	21 58 S	47 18 W	77041	02
FEIO, RIBEIRAO DO	STM	17 18 S	46 10 W	77033	01
FEIO, RIO	STM	8 16 S	48 09 W	77052	01
FEIO, RIO	STM	19 35 S	49 09 W	77031	01
FEIO, RIO SEE AGUAPEI, RIO	STM	21 01 S	51 47 W	77041	00
FEIO, RIO	STM	21 26 S	50 59 W	77042	01
FEIO, RIO SEE FEIO, CORREGO	STM	21 30 S	55 54 W	77041	00
FEIO, RIO	STM	23 04 S	48 09 W	77041	01
FEIRA SEE SUCUPIRA DO NORTE	PPL	6 27 S	44 32 W	77021	00
FEIRA SEE FEIRA DE SANTANA	PPL	12 15 S	38 57 W	77032	00
FEIRA, CACHOEIRA	FLLS	3 15 N	62 03 W	77014	01
FEIRA DE SANT ANNA SEE FEIRA DE SANTANA	PPL	12 15 S	38 57 W	77032	00
FEIRA DE SANTANA	PPL	12 15 S	38 57 W	77032	01
FEIRA DE SANTANNA SEE FEIRA DE SANTANA	PPL	12 15 S	38 57 W	77032	12
FEIRA DE SANTANA	PPL	12 15 S	38 57 W	77032	03
FEIRA DO PAU SEE MACUPURI	PPL	9 10 S	39 04 W	77032	00
FEIRA GRANDE	PPL	9 51 S	36 42 W	77027	02
FEIRA NOVA	PPL	7 56 S	35 21 W	77021	02
FEIRA SUCUPIRA SEE SUCUPIRA DO NORTE	PPL	6 27 S	44 32 W	77021	00
FEIRINHA	PPL	14 76 S	40 23 W	77032	02
FEIRINHA	PPL	15 19 S	39 47 W	77032	02
FEITICEIRA SEE FEITICEIRO	PPL	5 58 S	38 49 W	77023	00
FEITICEIRA, PONTA DA SEE FEITICEIROS, PONTA DAS	PT	27 24 S	48 24 W	77043	00
FEITICEIRAS, PONTA DAS	PT	27 24 S	48 24 W	77043	02
FEITICEIRO	PPL	5 58 S	38 49 W	77023	01
FEITICEIRO, RIACHO	STMI	5 45 S	38 42 W	77023	01
FEITICEIRO, SERRA DO	MLL	5 48 S	36 14 W	77026	01
FEITICEIRO, SERRA DO	MLLS	16 12 S	43 13 W	77013	03
FEITORA, ILHA DA SEE FEITORIA, ILHA DA	ISL	31 39 S	52 00 W	77044	00
FEITORIA SEE PARAGUAY	PPL	7 46 S	41 47 W	77032	00
FEITORIA	PPL	3 29 S	42 28 W	77022	01
FEITORIA SEE MARIANNE	PPL	4 13 S	43 24 W	77021	00
FEITORIA	PPL	5 48 S	42 41 W	77022	01
FEITORIA	PPL	7 52 S	43 06 W	77026	01
FEITORIA	PPL	9 14 S	47 03 W	77015	01
FEITORIA, ARROIO	STM	29 35 S	51 15 W	77044	01
FEITORIA, ILHA DA	ISL	31 39 S	52 00 W	77044	02
FEITORIA, LAGOA DA	LK	7 12 S	42 17 W	77022	00
FEITORIA DA GUARIROBA SEE FEITORIA DO GUARIROBA	PPL	13 23 S	58 20 W	77051	00
FEITORIA DO GUARIROBA	PPL	13 29 S	58 29 W	77051	01
FEITORIA DO ORLANDO	PPL	14 20 S	57 10 W	77051	03
FEITORIA DO PAPAGAIO SEE PORTO DE PAPAGAIO	PPL	13 28 S	58 21 W	77051	00
FEITORIA DOS TRÊS JACUS	PPL	13 45 S	57 20 W	77051	01
FEITORIA DOS 3 JACUS SEE FEITORIA DOS TRÊS JACUS	PPL	13 45 S	57 20 W	77041	00
FEITORIA DO TINÉ	PPL	24 35 S	57 31 W	77051	01
FEITORIA GELO SEE FEITORIA PEDRO WENNEKING	PPL	4 14 S	57 01 W	77015	00
FEITORIA PEDRO WENNEKING	PPL	13 23 S	58 25 W	77041	01
FEITOSA	PPL	4 44 S	39 31 W	77023	01
FEITOSA, RIO	STMI	4 52 S	40 27 W	77023	01
FEITES	PPL	4 48 S	54 21 W	77015	01
FELICIANO	PPL	8 12 S	57 15 W	77026	02
FELICIANO	PPL	8 12 S	57 27 W	77026	01
FELICIANO	PPL	21 50 S	45 13 W	77033	02
FELICIANO, LAJEADO	STM	25 40 S	52 30 W	77043	01
FELICIANO, RIACHO	STMI	8 24 S	37 32 W	77026	02
FELICIANO TRINDADE	PPL	19 05 S	54 54 W	77041	01
FELICIDADE	PPL	0 58 S	49 13 W	77015	01
FELICIDADE	PPL	16 12 S	38 59 W	77032	02
FELICIDADE, CACHOEIRA DA	FLLS	58 17 S	63 26 W	77121	01
FELICIDADE, CORREGO DA	STM	28 29 S	51 36 W	77052	01
FELICIDADE, RIBEIRÃO SEE FELICIDADE, CORREGO DA	STM	28 29 S	51 35 W	77052	00
FELICIDADE, SALTO DA	FLLS	24 42 S	57 49 W	77051	01
FELICIDADE, SERRA	SHLP	27 05 S	49 16 W	77042	02
FELICINA	PPL	13 09 S	42 24 W	77033	01
FELICIO	PPL	16 36 S	40 14 W	77033	02
FELICIO, ISABABE	STM	7 19 S	65 21 W	77015	01

APPROVED FOR RELEASE: 2007/02/20: CIA-RDP01-00707R000200050005-7

APPROVED FOR RELEASE: 2007/02/20: CIA-RDP01-00707R000200050005-7

FELICIO DOS SANTOS	PPL	19 09 S	43 11 W	77033	01
FELICIO PEIXOTO	PPL	20 35 S	46 14 W	77033	02
FELICIO TURVO, IGARAPE DO SEE					
FELICIO TURVO, IGARAPE DO	STM	4 23 S	51 49 W	77015	00
FELICIO TURVO, IGARAPE DO	STM	4 23 S	51 49 W	77014	01
FELINTO	PPL	7 57 S	48 17 W	77029	01
FELIPE, RIO DO SEE FELIPE, RIO DO	STM	27 35 S	50 02 W	77043	00
FELIPE CAMARÃO SEE FELIPE CAMARÃO	PPL	2 51 S	66 34 W	77021	00
FELIPE CAMARÃO SEE					
SÃO SONÇALO DO AMARANTE	FPL	5 46 S	35 20 W	77074	00
FELIPE SCHMIDT	PPL	26 12 S	50 42 W	77043	01
FELIPPE, ILHA DE SEE					
FILIPE, ILHA DO	ISL	7 18 S	63 22 W	77013	00
FELISBERTO CALDEIRA	PPL	18 01 S	43 19 W	77039	01
FELISBERTO CALDEIRAO SEE					
FELISBERTO CALDEIRA	PPL	18 01 S	43 19 W	77039	00
FELISBURGO	PPL	16 39 S	40 45 W	77042	01
FELIS POINT SEE JAMANTA, PONTA DA	PT	29 24 S	49 57 W	77041	00
FELIX	PPL	28 39 S	49 32 W	77043	02
FELIX	PPL	20 37 S	44 51 W	77033	02
FELIX, CACHOEIRA	FLLS	16 20 S	39 16 W	77032	01
FELIX, LAGOA	LK	9 28 S	45 28 W	77022	01
FELIX FLEIRY, IGARAPE	STM	11 44 S	49 [illegible] W	77013	01
FELIXLÂNDIA	PPL	18 47 S	44 55 W	77039	01
FELIZ SEE FELIX	PPL	20 37 S	44 51 W	77033	00
FELIZ	PPL	29 27 S	51 18 W	77044	01
FELIZ, PONTA DO SEE					
JAMANTA, PONTA DA	PT	29 24 S	49 57 W	77041	00
FELIZARDA, SACO DA	BAY	33 32 S	53 28 W	77044	01
FELIZARDO	PPL	6 51 S	38 49 W	77029	01
FELIZ DESERTO SEE FELIZ DO DESERTO	PPL	10 17 S	36 18 W	77027	00
FELIZ DO DESERTO	PPL	10 17 S	36 19 W	77027	01
FELLIPE DOS SANTOS SEE LOBA LEITE	PPL	20 31 S	43 48 W	77033	00
FÊMEAS, RIO DAS	STM	12 27 S	45 12 W	77032	01
FÊNIX	PPL	23 54 S	51 57 W	77047	01
FERMÃO DIAS SEE FERNÃO	PPL	22 21 S	49 31 W	77041	00
FERNANDA	PPL	19 41 S	42 15 W	77017	02
FERNANDES	PPL	5 04 S	37 20 W	77024	01
FERNANDES	PPL	13 51 S	41 [illegible] W	77033	02
FERNANDES	PPL	19 22 S	42 43 W	77009	01
FERNANDES	PPL	20 49 S	45 38 W	77033	01
FERNANDES, PONTA DO	PT	5 05 S	36 22 W	77024	01
FERNANDES, RIACHO	STMI	4 31 S	39 42 W	77023	01
FERNANDES, RIACHO DO	STMI	8 49 S	38 44 W	77026	02
FERNANDES, RIBEIRAS	STM	17 24 S	42 27 W	77042	01
FERNANDES, RIBEIRÃO DOS	STM	22 21 S	46 07 W	77033	02
FERNANDES SELO	PPL	1 57 S	46 39 W	77045	01
FERNANDES FIGUEIRA	PPL	22 07 S	43 52 W	77049	01
FERNANDES PINHEIRO	PPL	22 04 S	43 23 W	77035	02
FERNANDES PINHEIRO	PPL	25 25 S	50 33 W	77042	01
FERNANDES RIBEIRO SEE					
FERNANDES PINHEIRO	PPL	22 04 S	43 23 W	77035	00
FERNANDO, CÓRREGO	STM	16 25 S	39 58 W	77032	02
FERNANDO BUENO	PPL	20 49 S	46 10 W	77033	02
FERNANDO DE NORONHA, ARQUIPÉLAGO DE	ISLS	3 51 S	32 25 W	77028	00
FERNANDO DE NORONHA, ILHA	ISL	3 51 S	32 25 W	77028	01
FERNANDO DE NORONHA, PICO DE SEE					
PICO, MORRO DO	MTN	3 50 S	32 25 W	77029	00
FERNANDO DE NORONHA, TERRITORIO DE	ADMD	3 51 S	32 25 W	77028	02
FERNANDO NORONHA SEE					
FERNANDO DE NORONHA, ILHA	ISL	3 51 S	32 25 W	77028	00
FERNANDO NORONHA SEE					
FERNANDO DE NORONHA, ARQUIPÉLAGO DE	ISLS	3 51 S	32 25 W	77028	00
FERNANDO PEDROSA	PPL	5 41 S	36 32 W	77024	01
FERNANDO PEDROZA SEE					
FERNANDO PEDROSA	PPL	5 41 S	36 32 W	77024	00
FERNANDO PEREIRA SEE PEDREIRA	RSTN	29 39 S	53 45 W	77044	00
FERNANDÓPOLIS	PPL	20 16 S	50 14 W	77042	01
FERNANDO PRESTES	PPL	21 16 S	49 49 W	77041	01
FERNANDES, RIACHO DO SEE					
FERNANDES, RIACHO DO	STMI	8 49 S	38 44 W	77026	00
FERNÃO	PPL	22 21 S	49 31 W	77041	01
FERNÃO DIAS	PPL	19 22 S	44 27 W	77033	01
FERNÃO DIAS	PPL	23 26 S	51 44 W	77042	01
FERNÃO DIAS SEE FERNÃO	PPL	22 21 S	49 31 W	77041	00
FERNÃO DIAS, SERRA	MTS	21 42 S	43 24 W	77033	01

APPROVED FOR RELEASE: 2007/02/20: CIA-RDP01-00707R000200050005-7

APPROVED FOR RELEASE: 2007/02/20: CIA-RDP01-00707R000200050005-7

FERRÃO VELHO	PPL	9 35 S	35 46 W	77027	01
FERQUIM SEE FURQUIM					
FERRADAS	PPL	14 51 S	39 21 W	77032	01
FERRADOR, ILHA	ISL	20 18 S	49 12 W	77033	01
FERRÃO	PPL	8 45 S	37 04 W	77026	02
FERRÃO, RIACHO	STMI	5 56 S	40 25 W	77023	01
FERRARIA	PPL	25 27 S	49 24 W	77042	01
FERRAZ	RSTN	22 16 S	47 35 W	77041	01
FERRAZ, IGARAPÉ DO	STM	4 00 S	51 56 W	77015	01
FERRAZ, RIBEIRÃO DO	STM	22 37 S	47 17 W	77041	02
FERRAZ DE VASCONCELOS	PPL	23 32 S	46 22 W	77041	01
FERREIRA	PPL	12 42 S	40 59 W	77032	01
FERREIRA	PPL	20 54 S	46 37 W	77039	02
FERREIRA	PPL	29 59 S	52 59 W	77044	01
FERREIRA SEE FREIRE	PPL	31 40 S	52 49 W	77044	00
FERREIRA, ARROIO	STM	29 17 S	53 15 W	77044	01
FERREIRA, CÓRREGO	STM	19 25 S	51 57 W	77051	01
FERREIRA, RIACHO	STMI	10 06 S	42 13 W	77032	01
FERREIRA, RIBEIRÃO SEE FERREIRA, CÓRREGO	STM	19 25 S	51 57 W	77051	00
FERREIRA, RIBEIRÃO	STM	20 31 S	52 50 W	77051	01
FERREIRA, SERRA DO	MLS	6 42 S	37 31 W	77000	02
FERREIRA GOMES	PPL	0 48 N	51 08 W	77016	01
FERREIRA LAJE	RSTP	21 35 S	43 24 W	77033	01
FERREIRAS SEE FERREIROS, ILHA DOS	ISL	22 52 S	43 12 W	77036	00
FERREIRAS, LAJEADO SEE FERREIROS, LAJEADO DOS	STM	28 09 S	50 26 W	77043	00
FERREIRINHA, SERRA DO	RDGE	24 20 S	50 55 W	77042	01
FERREIRO, RIO	STM	15 36 S	50 37 W	77052	01
FERREIRÓPOLIS	PPL	15 50 S	42 13 W	77033	01
FERREIROS	PPL	7 24 S	35 16 W	77026	01
FERREIROS SEE BORBA GATO	PPL	19 58 S	43 00 W	77033	00
FERREIROS	PPL	22 25 S	43 34 W	77039	01
FERREIROS	RSTN	20 28 S	52 41 W	77031	01
FERREIRO, ARROIO DOS	STM	29 56 S	50 59 W	77044	01
FERREIROS, IGARAPÉ DOS SEE FERREIROS, RIO DOS	STM	9 36 S	65 25 W	77011	00
FERREIROS, ILHA DOS	ISL	22 52 S	43 12 W	77036	00
FERREIROS, LAJEADO DOS	STM	28 09 S	50 26 W	77043	01
FERREIROS, PORTA DOS	PF	22 59 S	41 59 W	77035	01
FERREIROS, RIBEIRÃO DOS	STM	19 18 S	46 22 W	77033	01
FERREIROS, RIBEIRÃO DOS SEE OFICINAS, RIBEIRÃO DAS	STM	21 13 S	49 59 W	77041	00
FERREIROS, RIO DOS	STM	9 36 S	65 25 W	77011	00
FERRETE	PPL	8 50 S	39 45 W	77032	01
FERRO, CHAPADA DO	MLS	18 55 S	46 50 W	77039	01
FERRO, CORREDEIRA DO	RPDS	23 12 S	52 54 W	77042	01
FERRO, ILHA DO	ISL	22 48 S	43 07 W	77036	00
FERRO, RIO	STM	12 27 S	54 31 W	77051	01
FERROMECO, ARROIO SEE FORROMECO, ARROIO	STM	29 31 S	51 24 W	77044	00
FERROMECO, ARROIO SEE FORROMECO, ARROIO	STM	29 31 S	51 24 W	77044	00
FERRO NOVO	PPL	3 40 S	68 45 W	77013	01
FERROS	PPL	19 14 S	43 02 W	77033	01
FERROS SEE SÃO PEDRO DOS FERROS	PPL	20 10 S	42 31 W	77033	00
FERRO STEINEN, RIO SEE STEINEN, RIO	STM	12 05 S	53 46 W	77051	00
FERRO VELHO	PPL	3 47 S	68 46 W	77013	01
FERRUGEM	PPL	9 53 S	46 28 W	77021	02
FERRUGEM	PPL	12 03 S	40 46 W	77032	02
FERRUGEM, CÓRREGO	STM	15 22 S	56 19 W	77051	01
FERRUGEM SEE FERRUGEM	PPL	9 53 S	46 28 W	77021	00
FERRUGINHA	PPL	18 54 S	41 14 W	77049	02
FERVEDOURO	PPL	12 08 S	41 21 W	77032	02
FERVEDOURO	PPL	20 44 S	42 17 W	77033	01
FESTA DA BANDEIRA, RIO	STM	11 14 S	60 29 W	77011	01
FETAL, RIBEIRÃO DO	STM	15 22 S	46 17 W	77033	02
FIAÇÃO	PPL	9 52 S	37 03 W	77027	02
FIBUZANTO SOUSA	PPL	17 07 S	41 25 W	77033	02
FIDALGO	PPL	19 31 S	43 58 W	77033	01
FIDALGO, RIACHO DO SEE FIDALGO, RIO	STMI	7 28 S	42 32 W	77022	00
FIDALGO, RIO	STMI	7 28 S	42 32 W	77022	01
FIDELÂNDIA	PPL	18 12 S	41 15 W	77033	01
FIDÉLIS	PPL	5 35 S	59 34 W	77033	01

APPROVED FOR RELEASE: 2007/02/20: CIA-RDP01-00707R000200050005-7

APPROVED FOR RELEASE: 2007/02/20: CIA-RDP01-00707R000200050005-7

FIDÉLIS, CÓRREGO	STM	19 31 S	53 29 W	77051	01
FIDIÉ	PPL	4 17 S	43 19 W	77021	02
FIGA, ILHA DA	ISL	5 46 S	54 15 W	77015	01
FIGUEIRA SEE ÉLMO D'ÁGUA	PPL	16 04 S	56 50 W	77051	00
FIGUEIRA	PPL	17 49 S	56 51 W	77051	01
FIGUEIRA	PPL	19 39 S	56 49 W	77051	01
FIGUEIRA SEE GOVERNADOR VALADARES	PPL	18 51 S	41 56 W	77033	00
FIGUEIRA SEE ITABARA	PPL	19 51 S	40 52 W	77034	00
FIGUEIRA	PPL	20 24 S	56 32 W	77051	01
FIGUEIRA	PPL	20 45 S	46 09 W	77033	02
FIGUEIRA	PPL	20 50 S	48 45 W	77041	01
FIGUEIRA	PPL	20 57 S	51 28 W	77041	01
FIGUEIRA	PPL	21 21 S	45 22 W	77033	01
FIGUEIRA	PPL	21 36 S	46 01 W	77033	02
FIGUEIRA	PPL	21 43 S	52 33 W	77051	01
FIGUEIRA SEE GUARAPUÁ	PPL	22 14 S	48 22 W	77041	00
FIGUEIRA	PPL	22 32 S	47 02 W	77041	01
FIGUEIRA	PPL	22 41 S	47 51 W	77041	01
FIGUEIRA	PPL	23 26 S	50 48 W	77042	01
FIGUEIRA	PPL	23 50 S	50 25 W	77042	01
FIGUEIRA SEE FIGUEIRAS	PPL	20 25 S	53 16 W	77044	00
FIGUEIRA	PPL	20 20 S	49 22 W	77043	01
FIGUEIRA, ÁGUA DA SEE FIGUEIRA, RIBEIRÃO DA	STM	22 46 S	51 07 W	77041	00
FIGUEIRA, BAÍA DA	LK	16 33 S	57 25 W	77051	01
FIGUEIRA, CACHOEIRA	FLLS	9 49 S	58 33 W	77051	01
FIGUEIRA, CORIXA DA SEE CARANDAZINHO, FURO DO	CHRS	17 45 S	57 24 W	77351	00
FIGUEIRA, CORREDEIRA DA SEE FIGUEIRINHA, CORREDEIRA	RPDS	15 13 S	57 42 W	77051	00
FIGUEIRA, CÓRREGO	STM	19 40 S	51 22 W	77051	01
FIGUEIRA, CÓRREGO	STM	19 57 S	49 28 W	77041	02
FIGUEIRA, CÓRREGO	STM	21 54 S	51 39 W	77041	01
FIGUEIRA, CÓRREGO DA	STM	21 42 S	52 34 W	77051	01
FIGUEIRA, CÓRREGO DA	STM	23 51 S	57 48 W	77051	01
FIGUEIRA, ILHA DA	ISL	25 22 S	48 02 W	77042	04
FIGUEIRA, PONTA DA	PT	1 43 S	44 49 W	77021	01
FIGUEIRA, RIBEIRÃO	STM	16 19 S	56 31 W	77041	01
FIGUEIRA, RIBEIRÃO DA	STM	16 09 S	57 05 W	77051	01
FIGUEIRA, RIBEIRÃO DA	STM	18 25 S	54 39 W	77051	01
FIGUEIRA, RIBEIRÃO DA SEE SANTO ANTÔNIO, RIBEIRÃO	STM	18 58 S	54 27 W	77051	00
FIGUEIRA, RIBEIRÃO DA	STM	22 46 S	51 07 W	77041	01
FIGUEIRA BRANCA	PPL	21 45 S	47 46 W	77041	02
FIGUEIRA DA BANDEIRA SEE ORION	PPL	16 59 S	58 20 W	77051	00
FIGUEIRA DE SANTA JOANNA SEE ITABARA	PPL	19 51 S	40 52 W	77034	00
FIGUEIRÃO, CÓRREGO DO	STM	18 38 S	53 52 W	77051	01
FIGUEIRAS	PPL	20 25 S	53 16 W	77044	02
FIGUEIRAS	PPL	39 51 S	52 59 W	77044	01
FIGUEIRAS, CÓRREGO DAS	STM	16 22 S	52 20 W	77051	01
FIGUEIRAS, RIO DAS SEE FIGUEIRAS, CÓRREGO DAS	STM	16 22 S	52 20 W	77051	00
FIGUEIREDO	PPL	13 22 S	39 17 W	77032	01
FIGUEIREDO, RIO	STM	27 40 S	49 53 W	77043	01
FIGUEIREDO, RIO	STNI	5 23 S	38 18 W	77023	01
FIGUEIREDOS, SERRA DOS	SPUR	20 44 S	47 10 W	77041	01
FIGUEIRINHA	PPL	19 05 S	57 32 W	77051	01
FIGUEIRINHA, CORREDEIRA	RPDS	15 13 S	57 42 W	77051	01
FIGUEIRINHA, CÓRREGO	STM	22 45 S	52 30 W	77051	01
FIGUEIRO, BAIA DO SEE FIGUEIRA, BAÍA DA	LK	16 33 S	57 25 W	77051	00
FIGUERA, CÓRREGO DA SEE FIGUEIRA, CÓRREGO	STM	19 57 S	49 28 W	77041	00
FIGUERA, CACHOEIRA SEE ARARAS, CACHOEIRA DAS	FLLS	9 59 S	65 20 W	77040	00
FIGURAS, SERRA DAS	MT	11 02 S	60 28 W	77032	01
FIGURAS, SERRA DAS	RDGE	11 25 S	45 30 W	77032	01
FILADÉLFIA	PPL	7 21 S	47 30 W	77052	01
FILADÉLFIA	PPL	9 06 S	61 40 W	77011	00
FILADÉLI	PPL	10 44 S	40 08 W	77032	01
FILAFILAU, RIO	STM	1 01 N	62 47 W	77013	01
FILGUEIRAS	RSTR	21 48 S	43 10 W	77032	02
FILHINHA, ILHA DA SEE FITIRNA, ILHA DA	ISL	19 27 S	36 24 W	77027	00
FILHO D'ANTA SEE FILHO DANTAS	PPL	11 38 S	40 26 W	77032	00

APPROVED FOR RELEASE: 2007/02/20: CIA-RDP01-00707R000200050005-7

APPROVED FOR RELEASE: 2007/02/20: CIA-RDP01-00707R000200050005-7

FILHO DANTAS	PPL	11 32 S	40 26 W	77092	02
FILHOTE SEE CASARPA, ILHOTA	ISL	23 07 S	43 11 W	77036	00
FILHOTE SEE REDONDA, ILHOTA	ISL	23 04 S	43 12 W	77036	00
FILHOTE, CACHOEIRA DO	FLLS	9 33 S	39 27 W	77013	01
FILHOTE DA REDONDA SEE REDONDA, ILHOTA	ISL	23 04 S	43 12 W	77036	00
FILHOTES, CACHOEIRA	FLLS	9 33 S	41 38 W	77014	01
FILIPA, LAGOA DA	LK	4 08 S	39 23 W	77123	02
FILIPE	PPL	23 21 S	40 09 W	77042	02
FILIPE	PPL	24 31 S	44 38 W	77033	01
FILIPE	PPL	20 12 S	55 23 W	77051	02
FILIPE	PPL	20 26 S	45 40 W	77035	03
FILIPE, ILHA DO	ISL	7 18 S	03 32 W	77013	03
FILIPE, RIACHO DO	STMI	6 39 S	39 42 W	77023	01
FILIPE, RIACHO DO	STM	13 46 S	40 30 W	77032	04
FILIPE, RIO DO	STM	27 35 S	50 32 W	77043	01
FILIPE, SERROTE	MT	4 32 S	39 33 W	77013	01
FILIPE CAMARAO	PPL	2 41 S	44 36 W	77031	02
FILIPE CAMARAO SEE SAO GONCALO DO AMARANTE	PPL	3 46 S	35 20 W	77024	00
FILIPE TUPCO	PPL	20 38 S	46 37 W	77035	01
FELIPSON	PPL	29 32 S	53 46 W	77044	02
FILGUEIRAS, SERRA DA	MTN	27 35 S	48 45 W	77043	01
FINA, AGUA SEE AGUA FINA, RIBEIRAO	STM	24 20 S	55 34 W	77051	00
FINO	PPL	36 19 S	40 02 W	77033	02
FIOCRUZ SEE OSWALDO CRUZ	PPL	22 15 S	43 07 W	77044	00
FIORENOPOLIS	PPL	27 42 S	48 09 W	77042	01
FIRME	PPL	19 16 S	43 01 W	77041	01
FIRME	PPL	21 24 S	41 34 W	77041	01
FIRMINO	PPL	24 17 S	48 50 W	77039	02
FIRMINO, LAGOA DO SEE SOUSA CUSTODIO, LAGOA	LGN	33 41 S	53 10 W	77044	00
FIRMINO	PPL	17 58 S	41 03 W	77042	02
FIRMINO	PPL	23 49 S	48 19 W	77042	01
FIRMINO	PPL	15 04 S	40 22 W	77039	02
FIRMINO ALVES	PPL	24 49 S	39 36 W	77047	01
FIRMINO CANDIDO	PPL	20 21 S	46 42 W	77043	03
FIRMINO FERRAZ	PPL	16 16 S	40 26 W	77043	02
FIRMINO GRIFO SEE FIRMINO GRILO	PPL	20 12 S	41 16 W	77034	00
FIRMINO GRILO	PPL	20 12 S	41 10 W	77034	00
FIRMINOPOLIS	PPL	16 40 S	50 19 W	77052	01
FIRMO	PPL	14 59 S	44 33 W	77033	01
FIRMO, RIO SEE STEINEN, RIO	STM	12 05 S	53 46 W	77051	00
FISCAL, ILHA	ISL	22 54 S	43 10 W	77034	00
FISCAL JOAQUIM MACHADO	RSTA	29 09 S	55 12 W	77044	01
FITINHA, ILHA DA	ISL	13 27 S	38 24 W	77027	37
FIUZA, ARROIO	STM	29 48 S	55 47 W	77044	01
FIUZA, RIO	STM	29 26 S	53 37 W	77044	01
FLAMENGO	PPL	4 36 S	38 46 W	77023	01
FLAMENGO	PPL	12 54 S	38 28 W	77042	02
FLAMENGO	RSTP	30 03 S	48 24 W	77037	01
FLAMENGO, BAIA DO	BAY	23 30 S	45 06 W	77041	02
FLAMENGO, ENSEADA DO SEE FLAMENGO, BAIA DO	BAY	23 30 S	45 06 W	77041	00
FLAMENGO, PONTA DO	PT	5 57 S	35 09 W	77024	01
FLAMENGO, PRAIA DO	BCH	22 56 S	43 10 W	77044	09
FLAMENGO, SERRA DO	RDGE	6 10 S	39 45 W	77023	02
FLECHA, CANAL DA	CNLN	22 06 S	41 54 W	77035	02
FLECHA, IGARAPE	STM	3 43 N	61 29 W	77014	01
FLECHA, RIO	STM	6 59 S	68 17 W	77017	02
FLECHAL	PPL	7 05 S	44 29 W	77015	01
FLECHAL	PPL	5 23 S	56 43 W	77115	02
FLECHAL SEE FRECHAL, CACHOEIRA DO	FLLS	9 28 S	47 39 W	77010	00
FLECHAL, RIO	STM	1 19 N	61 44 W	77014	01
FLECHAL, RIO	STM	3 48 N	61 42 W	77014	01
FLECHAL, SERRA DO	MTS	3 39 N	60 29 W	77014	01
FLECHAS	PPL	12 23 S	38 34 W	77032	02
FLECHAS	PPL	16 02 S	57 15 W	77041	01
FLECHAS	PPL	23 15 S	46 35 W	77043	01
FLECHAS, IGARAPE DAS SEE CURUAES, RIO	STM	3 30 S	46 45 W	77015	00
FLECHAS, ILHA DAS	ISL	0 01 S	49 02 W	77010	01
FLECHAS, ILHA DAS SEE MARIA FRANCISCA, ILHA	ISL	22 41 S	44 36 W	77043	00
FLECHAS, RIBEIRAO DAS	STM	26 17 S	49 10 W	77041	01
FLECHEIRAS SEE FLECHEIRAS	PPL	4 36 S	35 49 W	77037	00

APPROVED FOR RELEASE: 2007/02/20: CIA-RDP01-00707R000200050005-7

APPROVED FOR RELEASE: 2007/02/20: CIA-RDP01-00707R000200050005-7

FLECHEIRAS	PPL	9 35 S	36 36 W	77027	02	FLORÁLIA	PPL	19 57 S	43 18 W	77033	01
FLECHEIRAS	PPL	22 41 S	51 24 W	77031	01	FLORÁLIA SEE FLORALIA	PPL	19 57 S	43 18 W	77033	00
FLECHEIRAS, SERRA DAS	SCM	22 49 S	43 15 W	77034	00	FLORÂNIA	PPL	6 08 S	38 43 W	77034	01
FLECHEIRINHA, CORREGO	STM	15 03 S	57 08 W	77053	01	FLORA PECA	PPL	21 45 S	51 23 W	77041	01
FLEIRA, RIO SEE FLECHAL, RIO	STM	9 59 S	68 37 W	77023	00	FLOR DA MATA	PPL	20 14 S	41 42 W	77034	02
FLEIRAL	PPL	9 25 S	67 18 W	77014	01	FLOR DA MATA	PPL	27 37 S	41 23 W	77034	00
FLEIRAL	PPL	7 57 S	60 32 W	77024	01	FLOR DE CAPO	PPL	13 02 S	47 33 W	77032	02
FLEIRAL, ILHA	ISL	2 02 S	54 01 W	77035	01	FLOR DE MAIO	PPL	22 51 S	55 16 W	77041	01
FLEIRAL, ILHA	ISL	7 20 S	67 31 W	77017	03	FLOR DE MAIO	PPL	27 48 S	54 12 W	77044	01
FLEIREL, LAGO	LK	1 43 S	44 31 W	77035	01	FLOR DE MAIO, ILHA	ISL	13 17 S	39 36 W	77058	01
FLEIRAL, STRAIT OF SEE FLECHAL, SERRA DO	MLL	3 28 N	40 23 W	77014	00	FLOR DO GAUCHO	PPL	4 01 S	51 52 W	77015	01
FLEIRAS SEE FLECHAS	PPL	16 02 S	57 39 W	77041	00	FLOR DO GAUCHO, ILHARGE	STM	5 40 S	50 17 W	77015	01
FLEIRAS SEE LUCAS	PPL	26 20 S	55 36 W	77041	00	FLOR DO OURO, ILHA	ISL	4 24 S	52 47 W	77015	01
FLEIRAS	PPL	21 03 S	56 03 W	77032	01	FLOREAL	PPL	20 41 S	55 07 W	77041	01
FLEIRAS, ILHA DAS SEE FLECHAS, ILHA DAS	ISL	0 01 S	49 03 W	77019	00	FLORÊNCIO	PPL	1 51 N	61 04 W	77014	01
FLEIRAS, ILHA DAS SEE MARIA FRANCISCA, ILHA	ISL	37 42 S	48 34 W	77043	00	FLORÊNCIO	PPL	17 36 S	41 53 W	77033	02
FLEIRAS, RIO DAS SEE FLECHAS, RIBEIRAO DAS	STM	16 10 S	57 29 W	77041	00	FLORÊNCIO PEREIRA	PPL	27 46 S	49 29 W	77045	02
FLEIREIRAS	PPL	9 16 S	35 43 W	77027	01	FLORENTINA	ASTR	30 50 S	55 17 W	77044	01
FLEIRINHA, CORREGO SEE FLECHEIRAS, CORREGO	STM	26 03 S	47 18 W	77051	00	FLORES	PPL	9 36 S	46 52 W	77021	01
FLEIRINHA, CORREGO SEE FLECHEIRINHA, CORREGO	STM	26 03 S	49 19 W	77051	00	FLORES	PPL	5 46 S	41 52 W	77033	01
FLEIRINHA, CORREGO SEE FLECHEIRINHA, CORREGO	STM	26 03 S	57 19 W	77041	00	FLORES	PPL	9 04 S	38 03 W	77029	01
FLEIXEIRAS	PPL	12 15 S	55 37 W	77044	02	FLORES SEE TIMON	PPL	5 36 S	42 49 W	77021	00
FLEIX SEE KILA FLEIX	PPL	9 19 S	35 04 W	77024	00	FLORES	PPL	5 29 S	41 31 W	77022	01
FLEIX, CORREGO	STM	15 27 S	46 47 W	77015	01	FLORES	PPL	9 56 S	35 17 W	77024	01
FLEIX, ESTREAM OF	STM	8 31 S	72 37 W	77012	01	FLORES SEE TAICI	PPL	5 54 S	40 29 W	77033	00
FLEIX, RIO	STM	9 32 S	43 02 W	77021	01	FLORES	PPL	9 58 S	46 36 W	77021	01
FLIPA	PPL	7 42 S	49 21 W	77035	01	FLORES	PPL	6 47 S	43 15 W	77038	01
FLIPAS	PPL	3 27 S	62 56 W	77031	01	FLORES	PPL	9 46 S	42 56 W	77022	01
FLIPE	PPL	3 26 S	68 32 W	77023	01	FLORES	PPL	7 51 S	37 56 W	77039	02
FLIPPA	PPL	9 58 S	72 52 W	77012	00	FLORES	PPL	8 26 S	49 49 W	77022	01
FLIPX	RSTN	30 47 S	61 59 W	77034	01	FLORES	PPL	9 36 S	53 20 W	77031	01
FLIPPA, ILHA DA SEE JAGUARIPA, ILHA	ISL	3 27 S	39 38 W	77015	00	FLORES SEE BARRACA DE GUSTAVO	PPL	9 43 S	63 34 W	77041	00
FLIPAS	PPL	23 27 S	52 24 W	77043	01	FLORES	PPL	21 26 S	40 54 W	77032	01
						FLORES	PPL	12 36 S	43 25 W	77012	02
						FLORES	PPL	12 27 S	38 56 W	77042	02
						FLORES SEE IPAUBA	PPL	19 36 S	40 35 W	77042	00

APPROVED FOR RELEASE: 2007/02/20: CIA-RDP01-00707R000200050005-7

APPROVED FOR RELEASE: 2007/02/20: CIA-RDP01-00707R000200050005-7

FLORES	PPL	13 18 S	40 24 W	77032	01
LORES SEE URUTÁGUA	PPL	14 34 S	47 04 W	77042	00
LORES	PPL	20 40 S	45 10 W	77033	02
LORES	PPL	26 20 S	53 24 W	77043	02
FLÓRES SEE FLORÂNIA	PPL	6 08 S	36 49 W	77024	00
FLÓRES SEE VILA FLORES	PPL	28 54 S	51 34 W	77044	00
FLORES, CACHOEIRA DAS	FLLS	14 19 S	53 32 W	77051	01
FLORES, CORREGO DAS SEE BURITI, CÓRREGO	STM	17 12 S	49 55 W	77052	00
FLORES, CÓRREGO DAS	STM	17 15 S	49 35 W	77052	01
FLORES, CÓRREGO DAS	STM	17 36 S	55 00 W	77051	01
FLORES, CÓRREGO DAS	STM	18 43 S	49 20 W	77033	01
FLORES, CÓRREGO DAS	STM	21 24 S	47 49 W	77041	02
FLORES, IGARAPÉ	STM	12 09 S	63 36 W	77011	01
FLORES, ILHA	ISL	3 56 S	61 53 W	77013	01
FLORES, ILHA DAS	ISL	13 54 S	39 03 W	77032	02
FLORES, ILHA DAS	ISL	21 48 S	57 55 W	77041	01
FLORES, ILHA DAS	ISL	29 59 S	51 15 W	77044	01
FLORES, LAGOA DAS	LGN	32 30 S	52 31 W	77044	01
FLORES, LAGOA DAS	LK	7 42 S	42 53 W	77022	02
FLORES, RIACHO DAS	STMI	5 31 S	38 16 W	77023	01
FLORES, RIACHO DAS	STMI	5 44 S	39 39 W	77023	02
FLORES, RIACHO DAS	STMI	5 54 S	37 45 W	77024	01
FLORES, RIACHO DAS	STMI	8 16 S	43 49 W	77022	01
FLORES, RIBEIRÃO DAS SEE FLORES, CÓRREGO DAS	STM	17 15 S	49 35 W	77052	00
FLORES, RIBEIRÃO DAS	STM	17 36 S	48 39 W	77052	02
FLORES, RIO DAS	STM	4 51 S	44 41 W	77021	01
FLORES, RIO DAS	STM	17 39 S	40 38 W	77033	01
FLORES, RIO DAS	STM	26 50 S	53 41 W	77043	01
FLORES, SERRA DAS	MTN	5 33 S	36 32 W	77024	01
FLORES, SERRA DAS	UPLD	8 15 S	36 22 W	77024	02
FLORESCÊNCIA	PPL	9 43 S	68 45 W	77012	01
FLORESCENTE	PPL	8 44 S	35 30 W	77024	01
FLORES DA APARECIDA	PPL	20 38 S	41 32 W	77034	02
FLORES DA CUNHA	PPL	29 02 S	51 11 W	77044	01
FLORES DA RIBEIRA DE PAJEÚ SEE FLORES	PPL	7 41 S	37 59 W	77024	00

FLORES NOVAS	PPL	5 57 S	39 04 W	77023	01
FLORESTA	PPL	1 45 S	65 57 W	77013	01
FLORESTA	PPL	2 03 S	46 27 W	77015	01
FLORESTA	PPL	6 08 S	41 32 W	77022	01
FLORESTA	PPL	8 07 S	72 47 W	77012	01
FLORESTA	PPL	8 36 S	38 34 W	77024	01
FLORESTA	PPL	8 41 S	73 07 W	77012	01
FLORESTA	PPL	8 57 S	57 16 W	77015	01
FLORESTA	PPL	9 55 S	60 33 W	77051	00
FLORESTA	PPL	9 46 S	37 26 W	77031	02
FLORESTA	PPL	11 37 S	46 58 W	77032	02
FLORESTA	PPL	12 33 S	38 28 W	77032	02
FLORESTA	PPL	13 03 S	40 32 W	77032	01
FLORESTA	PPL	15 19 S	41 31 W	77032	01
FLORESTA	PPL	15 28 S	45 48 W	77033	01
FLORESTA	PPL	15 32 S	40 09 W	77032	01
FLORESTA	PPL	15 48 S	39 36 W	77032	01
FLORESTA SEE ILVAPENGA	PPL	19 25 S	41 44 W	77033	00
FLORESTA	PPL	20 26 S	47 46 W	77041	02
FLORESTA	PPL	20 33 S	47 57 W	77041	02
FLORESTA	PPL	20 41 S	47 25 W	77041	02
FLORESTA SEE BURARAMA	PPL	22 42 S	41 20 W	77044	00
FLORESTA	PPL	21 01 S	47 35 W	77041	02
FLORESTA SEE SANTA RITA DA FLORESTA	PPL	21 55 S	42 24 W	77035	00
FLORESTA SEE FLORESTA DO SUL	PPL	21 59 S	51 17 W	77041	00
FLORESTA	PPL	22 04 S	41 31 W	77035	02
FLORESTA SEE GORACÉIA	PPL	22 10 S	46 45 W	77041	00
FLORESTA	PPL	23 38 S	52 02 W	77042	02
FLORESTA	PPL	23 48 S	54 12 W	77041	01
FLORESTA	RSTR	22 56 S	47 49 W	77041	02
FLORESTA	RSTP	21 45 S	41 19 W	77035	01
FLORESTA, CÓRREGO	STM	16 22 S	40 22 W	77033	02
FLORESTA, CÓRREGO DA	STM	18 43 S	41 15 W	77037	02
FLORESTA, IGARAPÉ	STM	4 34 S	52 42 W	77015	01
FLORESTA, IGARAPÉ	STM	6 57 S	52 18 W	77015	01
FLORESTA, IGARAPÉ	STM	8 20 S	71 44 W	77012	01

APPROVED FOR RELEASE: 2007/02/20: CIA-RDP01-00707R000200050005-7

APPROVED FOR RELEASE: 2007/02/20: CIA-RDP01-00707R000200050005-7

FLORESTA, RIACHO	STMI	7	01	S	40	23	W	77023	01	FLORIANOS	PPL	25	29	S	50	21	W	77042	01
FLORESTA, RIBEIRÃO	STM	20	45	S	41	15	W	77034	03	FLORIANO SIMMER	PPL	20	20	S	40	52	W	77034	00
FLORESTA AZUL	PPL	14	51	S	39	41	W	77032	01	FLORIDA SEE LIMOEIRO	PPL	21	58	S	47	37	W	77051	00
FLORESTA DO SUL	PPL	21	59	S	51	17	W	77041	01	FLORIDA	PPL	30	09	S	51	19	W	77044	01
FLORESTAL	PPL	19	54	S	44	27	W	77033	01	FLORIDA	PPL	31	10	S	52	39	W	77044	01
FLORESTAL	PPL	25	27	S	50	35	W	77042	01	FLÓRIDA	PPL	21	23	S	41	42	W	77035	02
FLORESTAL	RSTN	8	49	S	35	52	W	77026	02	FLÓRIDA	PPL	22	58	S	54	34	W	77041	01
FLORESTINA	PPL	14	29	S	48	01	W	77033	01	FLÓRIDA	PPL	23	04	S	51	57	W	77042	01
FLORESTÓPOLIS	PPL	22	52	S	51	24	W	77042	01	FLÓRIDA	PPL	29	15	S	54	36	W	77044	01
FLORIANO SEE JUATAMA	PPL	5	09	S	39	02	W	77023	00	FLÓRIDA, IGARAPÉ	STM	2	52	S	60	48	W	77013	01
FLORIANO	PPL	6	47	S	43	01	W	77022	01	FLÓRIDA PAULISTA	PPL	21	36	S	51	12	W	77041	01
FLORIANO SEE MESSIAS	PPL	9	25	S	35	50	W	77027	00	FLORÍNEA SEE FLORÍNIA	PPL	22	56	S	50	43	W	77041	00
FLORIANO SEE FLORIANO PEIXOTO	PPL	9	32	S	35	36	W	77027	00	FLORÍNIA	PPL	22	56	S	50	43	W	77041	01
FLORIANO	PPL	22	27	S	44	28	W	77035	01	FLORSINA	PPL	17	03	S	40	38	W	77033	02
FLORIANO	PPL	23	38	S	52	03	W	77042	01	FLUVIAL	RSTN	31	47	S	52	20	W	77044	01
FLORIANO	PPL	25	19	S	53	33	W	77042	04	FLUVIÓPOLIS	PPL	26	01	S	50	37	W	77042	01
FLORIANO, LAGO	LGN	1	44	N	53	20	W	77016	01	F. NOVA SEE ESTIVA	PPL	19	31	S	51	51	W	77051	00
FLORIANO, RIACHO	STMI	7	26	S	36	25	W	77025	01	FOCA, CACHOEIRA DA	FLLS	5	26	S	55	49	W	77015	01
FLORIANO, RIBEIRÃO SEE COQUEIAU, RIBEIRÃO	STM	16	23	S	54	25	W	77051	00	FOCA, RIACHO	STM	6	47	S	45	37	W	77021	01
FLORIANO, RIO	STM	25	32	S	53	48	W	77042	01	FOGAÇA, RIBEIRÃO	STM	17	59	S	41	55	W	77033	02
FLORIANO, RIO SEE FLORIANO, RIACHO	STMI	7	26	S	36	25	W	77025	00	FOGO, CABECEIRA	STM	14	55	S	58	37	W	77051	01
FLORIANO MESSENAN	PPL	20	18	S	40	55	W	77034	02	FOGO, COXILHA DO	MLL	31	08	S	52	32	W	77044	01
FLORIANO MUVE SEE FLORIANO MUVER	PPL	20	19	S	40	54	W	77034	00	FOGO, LAGOA DO	LGN	5	16	S	35	26	W	77024	01
FLORIANO MUVER	PPL	20	19	S	40	54	W	77034	02	FOGO, RECIFES DO SEE RIO DO FOGO, BAIRO DO	RF	5	14	S	35	16	W	77024	00
FLORIANO MAIDANO	RSTN	29	51	S	54	43	W	77044	01	FOGO, RIACHO DO	STM	14	20	S	39	07	W	77032	01
FLORIANO MAYDANO SEE FLORIANO MAIDANO	RSTN	29	51	S	54	43	W	77044	00	FOGO, RIBEIRÃO DO	STM	16	20	S	42	13	W	77033	01
FLORIANO PEIXOTO SEE JUATAMA	PPL	5	09	S	39	02	W	77023	00	FOGO, RIBEIRÃO DO	STM	21	42	S	51	30	W	77041	01
FLORIANO PEIXOTO	PPL	9	03	S	47	24	W	77013	01	FOGO, RIO DO	STM	5	16	S	35	23	W	77024	01
FLORIANO PEIXOTO	PPL	9	32	S	35	36	W	77027	01	FOGO, RIO DO	STM	12	11	S	50	02	W	77052	01
FLORIANO PEIXOTO	PPL	27	52	S	52	05	W	77044	01	FOGO, SERRA DO	MLL	15	47	S	51	10	W	77042	01
FLORIANO PEIXOTO SEE CORONEL PILAR	PPL	29	16	S	51	41	W	77044	00	FOGO, SERRA DO	UPLD	8	03	S	37	06	W	77025	02
FLORIANÓPOLIS	PPL	5	22	S	43	53	W	77013	01	FOGUEIRA, SALTO DA SEE CEGONHA, CORREDEIRA DA	RPDS	23	59	S	51	39	W	77042	00
FLORIANÓPOLIS	PPL	2	33	S	47	20	W	77013	01	FOGUISTA LACERDA	RSTN	29	59	S	55	03	W	77044	01
FLORIANÓPOLIS	PPL	7	42	S	72	39	W	77012	02	FOJO	PPL	13	18	S	39	32	W	77032	02
FLORIANÓPOLIS	PPL	7	55	S	72	17	W	77012	01	FOJO, RIBEIRÃO DO SEE FOGO, RIACHO DO	STM	14	20	S	39	07	W	77032	00
FLORIANÓPOLIS	PPL	27	35	S	48	34	W	77043	02										

APPROVED FOR RELEASE: 2007/02/20: CIA-RDP01-00707R000200050005-7

APPROVED FOR RELEASE: 2007/02/20: CIA-RDP01-00707R000200050005-7

BLANK PAGE

APPROVED FOR RELEASE: 2007/02/20: CIA-RDP01-00707R000200050005-7

APPROVED FOR RELEASE: 2007/02/20: CIA-RDP01-00707R000200050005-7

-CONTINUED-

APPROVED FOR RELEASE: 2007/02/20: CIA-RDP01-00707R000200050005-7

APPROVED FOR RELEASE: 2007/02/20: CIA-RDP01-00707R000200050005-7

GAZETTEER

BRAZIL

8 OF 20

FSTC



MICROCOPY RESOLUTION TEST CHART
NATIONAL BUREAU OF STANDARDS 1963-A

XST HQ FORM 58 (13 FEB 80)

APPROVED FOR RELEASE: 2007/02/20: CIA-RDP01-00707R000200050005-7

APPROVED FOR RELEASE: 2007/02/20: CIA-RDP01-00707R000200050005-7

FOJOS	PPL	24 58 S	53 47 W	77042	01
FOLETO DO SERGIO	PPL	16 04 S	44 24 W	77032	01
FÔLHA	PPL	12 24 S	44 33 W	77032	01
FÔLHA, RIBEIRÃO DA	STM	17 17 S	42 29 W	77033	01
FÔLHA BRANCA	PPL	11 39 S	42 58 W	77042	02
FÔLHADO, SEE SILVANO	RSTM	18 53 S	47 09 W	77033	00
FÔLHA LARGA SEE FÔLHA	PPL	12 24 S	44 33 W	77032	00
FÔLHA LARGA	PPL	17 [illegible] S	42 59 W	77033	01
FÔLHA LARGA SEE JOSE XAVIER	PPL	18 12 S	42 33 W	77033	00
FÔLHA LARGA	RSTM	23 57 S	44 52 W	77033	00
FÔLHA LARGA, CORREGO	STM	17 15 S	42 57 W	77033	02
FOLHA VELHA	PPL	9 49 S	36 49 W	77027	02
FOLHETA	PPL	11 31 S	41 59 W	77042	02
FOME, BREJO DA	STM	14 46 S	44 13 W	77043	01
FOME, RIACHO DA	STMI	11 19 S	43 07 W	77042	01
FOME, RIO DA	STM	7 47 S	42 30 W	77021	01
FONCECA SEE FONSECA	PPL	21 17 S	43 19 W	77033	00
FONCÊCA SEE OCTAVIANO FONSECA	PPL	21 53 S	43 20 W	77041	05
FONDO, RIBEIRÃO SEE FUNDO, CORREGO	STM	16 02 S	40 07 W	77061	00
FONDORE, CORREGO	STM	19 23 S	44 24 W	77051	01
FONSECA	PPL	20 10 S	43 16 W	77033	01
FONSECA	PPL	22 51 S	42 01 W	77044	01
FONSECA, ILHA	ISL	2 53 N	41 25 W	77014	01
FONSECA, SERRA DA	MILI	17 42 S	44 19 W	77044	01
FONTE, RIBEIRÃO DA SEE FORMOSO, RIBEIRÃO	STM	17 18 S	50 37 W	77042	00
FONTE BOA	PPL	1 [illegible] N	67 12 W	77019	01
FONTE BOA	PPL	2 32 S	66 01 W	77019	01
FONTE BOA	PPL	10 44 S	62 36 W	77031	01
FONTE BOA, ILHA	ISL	2 28 S	66 01 W	77019	01
FONTE BOA, RIO	STM	10 49 S	62 36 W	77031	01
FONTE DO PAMPIGNA	PPL	24 31 S	58 35 W	77051	01
FONTE DO RENATO, RIO	STM	13 46 S	33 [illegible] W	77042	02
FONTE LIMPA	PPL	21 12 S	40 18 W	77044	02
FONTE NOVA	PPL	14 24 S	43 43 W	77042	01
FONTES	PPL	8 56 S	35 24 W	77026	01
FONTES	PPL	22 42 S	43 53 W	77035	01
FONTES, ILHA DAS	ISL	12 40 S	38 39 W	77032	02
FONTE TERMAL ÁGUA QUENTE	PPL	13 50 S	58 49 W	77051	01
FONTE THERMAL ÁGUA QUENTE SEE FONTE TERMAL ÁGUA QUENTE	PPL	13 50 S	58 49 W	77051	00
FONTINHA, SERRA	UPLC	11 53 S	35 12 W	77032	02
FONTOURA, LAGO DA	LK	11 24 S	[illegible] W	77042	03
FONTOURA XAVIER	PPL	28 59 S	52 21 W	77044	01
FORA, BANCO DE	SHOL	[illegible] 48 N	41 42 W	77015	01
FORA, ILHA DE	ISL	3 49 S	32 24 W	77026	00
FORA, ILHA DE	ISL	8 34 S	35 01 W	77026	01
FORA, LAGOA DE	LGN	29 58 S	50 09 W	77044	02
FORA, MAR DE SEE CABANÉIA, MAR DE	CHAN	25 00 S	47 55 W	77041	00
FORA, PRAIA DE	BCH	24 59 S	47 41 W	77041	01
FORA, RECIFES DE	RF	19 26 S	38 56 W	77032	01
FORA DE ITAPEMA, ILHA SEE ITAPEMA, ILHA	ISL	26 04 S	48 38 W	77043	00
FÓRCA	PPL	19 33 S	47 18 W	77043	01
FORCAÇÃO, RIO	STM	26 43 S	49 30 W	77043	01
FORDLÂNDIA	PPL	3 40 S	55 30 W	77015	00
FORGES	PPL	14 51 S	44 23 W	77033	01
FORMATE	PPL	23 22 S	48 29 W	77034	02
FORMATE, RIO	STM	20 24 S	48 24 W	77034	01
FORMIGA	PPL	2 19 S	45 23 W	77021	01
FORMIGA	PPL	7 50 S	46 00 W	77021	01
FORMIGA	PPL	[illegible] 01 S	45 35 W	77022	02
FORMIGA	PPL	13 19 S	19 16 W	77032	02
FORMIGA	PPL	19 52 S	44 29 W	77043	01
FORMIGA	PPL	16 09 S	56 52 W	77051	01
FORMIGA	PPL	20 27 S	45 25 W	77043	01
FORMIGA	PPL	21 18 S	46 26 W	77041	01
FORMIGA	PPL	21 19 S	45 08 W	77033	02
FORMIGA SEE TACIBA	PPL	22 23 S	51 18 W	77041	00
FORMIGA SEE FORMIGAS	PPL	25 08 S	53 01 W	77042	02
FORMIGA SEE SÃO PAULO	PPL	27 57 S	47 57 W	77044	00
FORMIGA, CORREDEIRA DA	RPDS	25 36 S	54 22 W	77060	01
FORMIGA, CORREGO	STM	13 19 S	55 37 W	77041	01
FORMIGA, CORREGO	STM	17 55 S	48 51 W	77042	01
FORMIGA, CORREGO	STM	19 19 S	52 38 W	77041	01

APPROVED FOR RELEASE: 2007/02/20: CIA-RDP01-00707R000200050005-7

APPROVED FOR RELEASE: 2007/02/20: CIA-RDP01-00707R000200050005-7

FORMOSA, CORREGO	STM	19 33 S	55 11 W	77033	02
FORMOSA, CORREGO	STM	19 32 S	52 09 W	77041	01
FORMOSA, CÓRREGO SEE SANTO INACIO, CORREGO	STM	19 51 S	48 41 W	77013	00
FORMOSA, CORREGO	STM	19 43 S	51 33 W	77021	01
FORMOSA, CORREGO DA	STM	19 22 S	48 15 W	77033	01
FORMOSA, CORREGO DA	STM	21 04 S	55 10 W	77031	01
FORMOSA, PONTA DA	PT	20 24 S	51 08 W	77144	01
FORMOSA, RIBEIRÃO SEE FORMOSA GRANDE, RIBEIRÃO	STM	13 17 S	48 30 W	77052	00
FORMOSA, RIBEIRÃO	STM	17 33 S	49 18 W	77052	01
FORMOSA, RIBEIRÃO DA	STM	14 49 S	49 24 W	77032	00
FORMOSA, RIBEIRÃO DA	STM	19 55 S	51 05 W	77033	02
FORMOSA, RIBEIRÃO DA	STM	20 10 S	46 41 W	77053	02
FORMOSA, RIO	STM	8 12 S	47 00 W	77052	01
FORMOSA, RIO SEE ZORRO-DOCE-DA, RIO	STM	12 46 S	49 06 W	77051	00
FORMOSA, RIO SEE FORMOSA, RIBEIRÃO DA	STM	14 09 S	49 25 W	77052	00
FORMOSA, RIO	STM	16 13 S	54 59 W	77051	01
FORMOSA, RIO	STM	20 45 S	45 44 W	77039	01
FORMOSA, RIO	STM	20 38 S	42 52 W	77039	01
FORMOSA, RIO DA SEE FORMOSA, RIO DA	STM	2 47 S	42 39 W	77021	00
FORMOSA, SERRA DA	SPLG	8 15 S	46 55 W	77042	01
FORMOSA, SERRA DA	UPLD	4 46 S	35 55 W	77035	01
FORMOSA TRANCHE, RIBEIRÃO	STM	11 17 S	48 28 W	77042	01
FORMOSAS	PPL	25 08 S	55 03 W	77042	01
FORMOSAS, CAARAPÓ DAS	STM	11 31 S	61 27 W	77011	01
FORMOSEIRA, RIBEIRAO DA	STM	13 43 S	60 06 W	77041	01
FORMOSEIRO	PPL	19 09 S	53 26 W	77044	01
FORMOSEIRO, VEREDA DO SEE CAMPOS, VEREDA DOS	STMI	11 01 S	44 12 W	77032	00
FORMOSINHA, CORREGO	STM	16 58 S	49 27 W	77052	01
FORMOSINHA, CORREGO	STM	17 30 S	53 10 W	77052	02
FORMOSINHA, RIACHO	STM	17 12 S	52 49 W	77052	01
FORMOSINHA, RIBEIRAO	STM	21 36 S	48 04 W	77042	01
FORMOSINHA, RIBEIRÃO	STM	17 12 S	52 36 W	77052	01
FORMOSINHO, VEREDA DO SEE CAMPOS, VEREDA DOS	STMI	11 01 S	44 12 W	77032	00
FORMOSINHA, RIBEIRÃO	STM	13 56 S	49 04 W	77031	00
FORMOSO	PPL	8 47 S	36 35 W	77026	02
FORMOSO	PPL	9 36 S	39 06 W	77033	01
FORMOSO	PPL	10 23 S	49 28 W	77032	01
FORMOSO SEE FORMOSA DO RIO PRÊTO	PPL	11 03 S	45 12 W	77032	00
FORMOSO	PPL	11 17 S	41 02 W	77032	01
FORMOSO	PPL	12 31 S	49 56 W	77032	02
FORMOSO	PPL	12 40 S	49 39 W	77032	02
FORMOSO	PPL	13 10 S	49 38 W	77032	01
FORMOSO	PPL	15 32 S	47 20 W	77042	01
FORMOSO	PPL	16 25 S	50 16 W	77041	01
FORMOSO	PPL	19 14 S	56 47 W	77031	01
FORMOSO	PPL	21 19 S	41 38 W	77035	02
FORMOSO SEE ILHABELA	PPL	23 47 S	45 21 W	77041	00
FORMOSO	PPL	29 36 S	52 37 W	77044	01
FORMOSO, CACHOEIRA	FLLS	13 44 S	43 18 W	77041	01
FORMOSO, CACHOEIRA	FLLS	17 06 S	48 03 W	77032	01
FORMOSO, CORREGO DO	STM	22 32 S	46 15 W	77051	01
FORMOSO, LAGOA	LK	15 17 S	55 07 W	77051	01
FORMOSO, LAGOA	FA	15 56 S	46 58 W	77041	01
FORMOSO, LAGOA	LK	21 32 S	52 00 W	77041	01
FORMOSO, LAGOA	LK	30 41 S	51 24 W	77044	01
FORMOSO, LAGOA	LK	32 04 S	52 33 W	77044	01
FORMOSO, RIACHO DO	STMI	8 33 S	44 52 W	77032	01
FORMOSO, RIBEIRÃO SEE FORMOSO, RIBEIRÃO	STM	12 07 S	46 35 W	77052	00
FORMOSO, RIBEIRÃO	STM	13 56 S	47 08 W	77047	01
FORMOSO, RIO SEE FORMOSO, RIO	STM	9 53 S	44 18 W	77011	00
FORMOSO, RIO SEE PORFIRO, RIO	STM	21 56 S	53 33 W	77041	00
FORMOSO, RIO SEE FORMOSO, RIO	STM	33 26 S	44 14 W	77032	00
FORMOSO, RIO SEE GALINHO, RIO	STMI	10 39 S	46 17 W	77042	00
FORMOSO, SERRA	UPLD	12 00 S	55 00 W	77041	01
FORMOSO, SERRA	UPLD	15 30 S	54 45 W	77051	01

APPROVED FOR RELEASE: 2007/02/20: CIA-RDP01-00707R000200050005-7

APPROVED FOR RELEASE: 2007/02/20: CIA-RDP01-00707R000200050005-7

FORMOSA DE CIMA	PPL	9 32 S	42 08 W	77032	01
FORMOSA DO RIO PRETO	PPL	11 53 S	45 12 W	77032	01
FORMOSAS, RIACHO DAS SEE FORMOSA, RIACHO DA	STRT	8 33 S	46 52 W	77072	00
FORMOSINHA, RIBEIRAO SEE FARINHAZINHA, RIBEIRAO	STM	6 59 S	46 45 W	77021	00
FORMOSINHO, CÓRREGO	STM	17 13 S	50 37 W	77052	02
FORMOSO	PPL	11 43 S	49 32 W	77042	01
FORMOSO	PPL	13 37 S	48 54 W	77052	01
FORMOSO	PPL	14 57 S	46 14 W	77039	01
FORMOSO	PPL	22 38 S	44 31 W	77041	01
FORMOSO	RSTN	20 21 S	53 23 W	77051	01
FORMOSO, CABECEIRA DO SEE FORMOSO, CORREGO DO	STM	14 41 S	58 08 W	77051	00
FORMOSO, CORREGO	STM	15 59 S	55 04 W	77051	01
FORMOSO, CORREGO	STM	17 41 S	56 22 W	77052	02
FORMOSO, CORREGO SEE FORMOSA, CORREGO DA	STM	22 32 S	54 15 W	77051	00
FORMOSO, CORREGO DO	STM	14 41 S	58 08 W	77051	01
FORMOSO, RIBEIRAO	STM	17 07 S	48 30 W	77042	01
FORMOSO, RIBEIRAO	STM	15 40 S	55 39 W	77053	01
FORMOSO, RIBEIRÃO	STM	16 00 S	41 20 W	77033	02
FORMOSO, RIBEIRAO	STM	17 10 S	50 57 W	77052	01
FORMOSO, RIBEIRAO	STM	17 10 S	50 37 W	77052	01
FORMOSO, RIBEIRÃO SEE FORMOSO, RIO	STM	18 25 S	52 28 W	77052	00
FORMOSO, RIBEIRAO SEE MUTUM, RIO	STM	20 25 S	52 36 W	77051	00
FORMOSO, RIBEIRÃO	STM	21 05 S	56 11 W	77091	01
FORMOSO, RIO	STM	9 53 S	44 18 W	77011	01
FORMOSO, RIO	STM	10 36 S	49 56 W	77042	01
FORMOSO, RIO	STM	10 40 S	46 28 W	77052	01
FORMOSO, RIO SEE ROMUBO, RIO	STM	11 56 S	53 31 W	77051	00
FORMOSO, RIO	STM	13 26 S	44 14 W	77032	01
FORMOSO, RIO	STM	14 44 S	57 47 W	77041	01
FORMOSO, RIO SEE NOVO, RIO	STM	16 40 S	54 47 W	77051	00
FORMOSO, RIO	STM	16 49 S	57 29 W	77051	01
FORMOSO, RIO	STM	17 25 S	44 57 W	77033	01
FORMOSO, RIO	STM	18 25 S	52 28 W	77042	01
FORMOSO, RIO SEE MUTUM, RIO	STM	20 25 S	52 36 W	77051	00
FORMOSO, RIO	STM	21 20 S	43 10 W	77033	01
FORMOSO, RIO	STM	24 18 S	52 05 W	77067	01
FORMOSO DE CIMA	PPL	13 52 S	41 20 W	77032	02
FORNO, ENSEADA DO	COVE	22 58 S	42 01 W	77039	00
FORNO, MORRO DO	HLL	23 04 S	47 28 W	77041	02
FORNO, RIO DO	STM	29 17 S	49 49 W	77064	01
FORNO GRANDE, PICO	MT	20 31 S	41 56 W	77034	01
FORNO VELHO	PPL	5 11 S	37 24 W	77024	01
FORQUETA	PPL	29 11 S	51 15 W	77044	01
FORQUETA, RIO	STM	29 25 S	51 57 W	77044	01
FORQUETINHA, ARROIO SEE FORQUETINHA, RIO	STM	29 24 S	51 01 W	77044	00
FORQUETINHA, RIO	STM	29 24 S	51 01 W	77044	01
FORQUILHA	PPL	2 54 S	40 32 W	77023	02
FORQUILHA	PPL	3 48 S	40 14 W	77023	01
FORQUILHA	PPL	4 36 S	39 34 W	77023	01
FORQUILHA	PPL	6 13 S	38 59 W	77022	01
FORQUILHA	PPL	7 45 S	44 06 W	77022	01
FORQUILHA	PPL	8 34 S	45 27 W	77022	02
FORQUILHA	PPL	8 48 S	37 43 W	77026	02
FORQUILHA	PPL	8 53 S	45 23 W	77022	02
FORQUILHA	PPL	10 12 S	38 37 W	77032	01
FORQUILHA	PPL	10 48 S	43 51 W	77032	01
FORQUILHA	PPL	12 31 S	44 57 W	77047	01
FORQUILHA	PPL	14 57 S	56 22 W	77051	01
FORQUILHA	PPL	15 58 S	56 45 W	77041	01
FORQUILHA	PPL	15 59 S	56 19 W	77041	01
FORQUILHA	PPL	16 35 S	40 49 W	77033	02
FORQUILHA	PPL	20 44 S	54 01 W	77051	01
FORQUILHA	PPL	21 34 S	53 37 W	77051	01
FORQUILHA	PPL	21 44 S	42 58 W	77033	01
FORQUILHA	PPL	25 17 S	50 16 W	77042	01
FORQUILHA	PPL	27 31 S	48 47 W	77043	01
FORQUILHA, AÇUDE	RSV	3 49 S	40 14 W	77023	01
FORQUILHA, ARROIO	STM	19 35 S	50 43 W	77044	01
FORQUILHA, CÓRREGO	STM	13 55 S	47 43 W	77052	01
FORQUILHA, CÓRREGO	STM	15 00 S	50 48 W	77052	01

APPROVED FOR RELEASE: 2007/02/20: CIA-RDP01-00707R000200050005-7

APPROVED FOR RELEASE: 2007/02/20: CIA-RDP01-00707R000200050005-7

FORQUILHA, CORREGO SEE FORQUILHA, RIBEIRÃO	STM	15 19 S	48 56 W	77052	00
FORQUILHA, CÓRREGO	STM	18 57 S	45 19 W	77033	01
FORQUILHA, CÓRREGO	STM	20 42 S	41 28 W	77034	02
FORQUILHA, CÓRREGO DA	STM	15 11 S	41 11 W	77040	01
FORQUILHA, CÓRREGO DA SEE FORQUILHA, RIBEIRÃO DA	STM	16 22 S	55 47 W	77041	00
FORQUILHA, CÓRREGO DA	STM	20 22 S	46 54 W	77013	02
FORQUILHA, ITAPARÉ	STM	7 58 S	72 59 W	77012	01
FORQUILHA, RIACHO	STMS	5 11 S	39 27 W	77021	01
FORQUILHA, RIBEIRÃO SEE FORQUILHA, CÓRREGO	STM	15 00 S	50 48 W	77052	00
FORQUILHA, RIBEIRÃO	STM	15 19 S	48 56 W	77052	01
FORQUILHA, RIBEIRÃO DA	STM	16 22 S	55 47 W	77051	01
FORQUILHA, RIBEIRÃO DA	STM	19 45 S	45 28 W	77033	01
FORQUILHA, RIBEIRÃO DA	STM	24 47 S	48 52 W	77042	01
FORQUILHA, RIO	STM	26 08 S	52 49 W	77042	01
FORQUILHA, RIO SEE IGUAÇUVA, RIO	STM	27 31 S	51 49 W	77044	02
FORQUILHA, SERRA DA	SPUR	21 46 S	48 45 W	77041	01
FORQUILHAS SEE FORQUILHA	PPL	27 31 S	48 47 W	77043	00
FORQUILHINHA	PPL	28 45 S	49 28 W	77043	00
FORQUILINHO SEE FORQUILHINHA	PPL	28 45 S	49 28 W	77043	02
FORRAMBAMBA	PPL	7 05 S	69 41 W	77013	00
FORROMECO	PPL	29 27 S	53 24 W	77044	02
FORROMECO, ARROIO	STM	29 31 S	53 24 W	77044	02
FORTALEZA	PPL	0 22 S	52 27 W	77016	01
FORTALEZA	PPL	1 04 S	52 32 W	77015	01
FORTALEZA	PPL	1 08 S	55 57 W	77015	01
FORTALEZA	PPL	1 19 S	46 08 W	77021	01
FORTALEZA	PPL	1 49 S	65 37 W	77013	01
FORTALEZA	PPL	2 36 S	45 41 W	77013	01
FORTALEZA	PPL	2 40 S	45 13 W	77021	01
FORTALEZA	PPL	2 19 S	42 25 W	77023	02
FORTALEZA	PPL	3 22 S	52 02 W	77015	01
FORTALEZA	PPL	3 31 S	48 02 W	77013	01
FORTALEZA SEE CASAMBE	PPL	3 34 S	64 29 W	77013	00
FORTALEZA	PPL	3 43 S	38 30 W	77023	01
FORTALEZA	PPL	3 59 S	45 01 W	77021	01
FORTALEZA	PPL	3 32 S	48 16 W	77015	01
FORTALEZA	PPL	3 58 S	49 18 W	77015	01
FORTALEZA	PPL	5 59 S	48 08 W	77052	01
FORTALEZA	PPL	6 02 S	57 30 W	77015	01
FORTALEZA	PPL	6 21 S	57 47 W	77515	01
FORTALEZA	PPL	6 54 S	42 06 W	77057	01
FORTALEZA	PPL	7 09 S	47 49 W	77052	01
FORTALEZA	PPL	7 20 S	70 56 W	77013	00
FORTALEZA	PPL	7 45 S	67 51 W	77013	00
FORTALEZA	PPL	8 14 S	41 18 W	77022	01
FORTALEZA	PPL	8 19 S	60 44 W	77013	00
FORTALEZA	PPL	8 43 S	49 39 W	77022	02
FORTALEZA	PPL	8 46 S	62 21 W	77011	00
FORTALEZA	PPL	8 54 S	72 50 W	77012	00
FORTALEZA	PPL	9 03 S	72 19 W	77012	01
FORTALEZA	PPL	9 19 S	67 29 W	77013	01
FORTALEZA	PPL	9 24 S	70 28 W	77012	00
FORTALEZA SEE FORTALEZA DO ABUNA	PPL	9 47 S	65 30 W	77011	00
FORTALEZA	PPL	9 52 S	40 24 W	77042	01
FORTALEZA	PPL	9 54 S	62 28 W	77011	00
FORTALEZA	PPL	10 05 S	69 05 W	77012	00
FORTALEZA SEE SÃO JOÃO DA FORTALEZA	PPL	10 33 S	38 16 W	77032	00
FORTALEZA	PPL	12 09 S	60 41 W	77032	02
FORTALEZA SEE PEDRA AZUL	PPL	16 01 S	41 16 W	77013	00
FORTALEZA	PPL	16 59 S	39 39 W	77032	01
FORTALEZA	PPL	18 33 S	54 46 W	77041	01
FORTALEZA	PPL	19 50 S	56 08 W	77041	01
FORTALEZA	PPL	20 22 S	43 24 W	77034	02
FORTALEZA	PPL	24 18 S	50 18 W	77042	01
FORTALEZA SEE SEBERI	PPL	21 29 S	43 24 W	77044	00
FORTALEZA, BAÍA DA	BAY	23 31 S	45 08 W	77041	02
FORTALEZA, CACHOEIRA	FLLS	3 37 N	52 07 W	77016	01
FORTALEZA, CACHOEIRA	FLLS	9 47 S	63 04 W	77011	01
FORTALEZA, CACHOEIRA DA	FLLS	7 40 S	58 27 W	77013	01
FORTALEZA, CÓRREGO	STM	19 46 S	46 02 W	77033	02
FORTALEZA, CÓRREGO	STM	19 33 S	49 23 W	77033	01

APPROVED FOR RELEASE: 2007/02/20: CIA-RDP01-00707R000200050005-7

APPROVED FOR RELEASE: 2007/02/20: CIA-RDP01-00707R000200050005-7

FORTALEZA, CORREGO DA	STM	21 15 S	45 [illegible] W	77019	02
FORTALEZA, ENSEADA DA SEE FORTALEZA, PRAIA DA	BSB	33 31 S	45 [illegible] W	77041	00
FORTALEZA, ISABAPE	STM	2 32 N	61 [illegible] W	77014	01
FORTALEZA, ISABAPE	STM	4 59 S	49 17 W	77013	01
FORTALEZA, ISABARE	STM	6 36 S	52 14 W	77011	01
FORTALEZA, ISARAPE	STM	7 13 S	52 37 W	77015	01
FORTALEZA, ISARAPE SEE FORTALEZA DA DIRECITA, ISARAPE	STM	7 27 S	52 42 W	77015	00
FORTALEZA, ISARARE	STM	7 43 S	72 48 W	77012	01
FORTALEZA, ISAPARE	STM	8 28 S	71 28 W	77012	01
FORTALEZA, ISAPARE DA	STM	9 48 S	64 22 W	77011	01
FORTALEZA, ILHA	ISL	4 31 S	48 39 W	77019	01
FORTALEZA, LAGOA DA	LGA	30 08 S	40 32 W	77044	01
FORTALEZA, MORRO DA	MEL	16 13 S	53 43 W	77091	02
FORTALEZA, RIACHO DA	STMI	8 36 S	41 25 W	77022	01
FORTALEZA, RIBEIRAO	STM	15 56 S	56 57 W	77091	01
FORTALEZA, RIBEIRAO	STM	10 19 S	50 29 W	77042	01
FORTALEZA, RIBEIRO	STM	19 50 S	53 29 W	77041	01
FORTALEZA, RIBEIRO DA	STM	10 30 S	54 55 W	77051	01
FORTALEZA, RIBEIRO DA	STM	20 55 S	47 19 W	77041	02
FORTALEZA, RIO	STM	24 30 S	55 25 W	77042	02
FORTALEZA, RIO SEE CORALITO RIO	STM	27 25 S	53 56 W	77044	00
FORTALEZA, SERRA DA	MEL	0 41 S	65 40 W	77022	02
FORTALEZA, SERRA DA	MEL	12 06 S	38 24 W	77042	02
FORTALEZA, SERRA DA	MT	20 12 S	41 40 W	77033	02
FORTALEZA, SERRA DA	RONDE	23 16 S	49 52 W	77033	02
FORTALEZA DA DIRECITA, ISARAPE	STM	7 27 S	52 42 W	77015	01
FORTALEZA DE ABUNA SEE FORTALEZA DO ABUNA	PPL	9 47 S	65 30 W	77011	00
FORTALEZA DE ITURI SEE FORTALEZA DO ITURI	PPL	7 29 S	66 20 W	77013	00
FORTALEZA DE SAO JOAQUIM	RUIN	9 01 N	60 23 W	77014	01
FORTALEZA DO ABUNA	PPL	9 47 S	65 30 W	77011	00
FORTALEZA DO ITURI	PPL	7 29 S	66 20 W	77013	01
FORTALEZA DOS MOSQUEIRA SEE FORTALEZA DOS MOSQUEIRAS	PPL	6 54 S	46 09 W	77021	00
FORTALEZA DOS MOSQUEIRAS	PPL	6 54 S	45 09 W	77021	01
FORTALEZA DOS VALOS	PPL	24 48 S	53 13 W	77044	01
FORTALEZA NOVA DE BRASANIA SEE FORTALEZA	PPL	3 43 S	58 30 W	77023	00
FORTE	PPL	3 11 S	62 15 W	77015	01
FORTE	PPL	3 29 S	67 37 W	77013	01
FORTE	PPL	4 53 S	61 42 W	77022	01
FORTE	PPL	14 36 S	67 [illegible] W	77052	01
FORTE, ILHA SEE FORTINHO, ILHA DO	ISL	1 23 S	48 31 W	77015	00
FORTE, SERRA DO	RDGE	11 48 S	67 15 W	77052	02
FORTE ANGE SEE FORTE	PPL	3 33 S	52 10 W	77031	00
FORTE COIMBRA SEE COIMBRA	PPL	19 55 S	57 47 W	77051	00
FORTE COLIMBRA SEE COIMBRA	PPL	19 55 S	57 47 W	77051	00
FORTE DA GRAÇA	PPL	3 37 S	64 46 W	77014	01
FORTE DA VENEZA, ISARAPE SEE FORTE DA VENEZA, ISARAPE	STM	5 09 S	52 56 W	77015	00
FORTE DA VENEZA, ISARAPE	STM	5 09 S	52 56 W	77015	01
FORTE DE COIMBRA SEE COIMBRA	PPL	19 55 S	57 47 W	77051	00
FORTE DE SAO JOAQUIM SEE FORTALEZA DE SAO JOAQUIM	RUIN	9 01 N	60 29 W	77014	00
FORTE DO ABUNA SEE FORTALEZA DO ABUNA	PPL	9 47 S	65 30 W	77011	00
FORTE DO COIMBRA SEE COIMBRA	PPL	19 55 S	57 47 W	77051	00
FORTE DO PRINCIPE DA BEIRA SEE PRINCIPE DA BEIRA	PPL	12 29 S	64 29 W	77011	00
FORTELEZA SEE PEDRA AZUL	PPL	10 02 S	61 16 W	77033	00
FORTE MILITAO FORMIGA SEE FORMIGA	PPL	4 53 S	45 39 W	77012	00
FORTE PRINCIPE DA BEIRA SEE PRINCIPE DA BEIRA	PPL	12 25 S	64 29 W	77011	00
FORTE VENEZA	PPL	5 04 S	52 56 W	77015	01
FORTIM	PPL	4 27 S	51 47 W	77023	01
FORTIM, ILHA DO SEE FORTINHO, ILHA DO	ISL	1 23 S	48 31 W	77017	00
FORTINHO, ILHA DO	ISL	1 23 S	48 31 W	77015	00
FORTO NACIONAL SEE PORTO NACIONAL	PPL	10 42 S	48 25 W	77052	00
FORTUNA	PPL	5 41 S	44 54 W	77014	01
FORTUNA SEE IBICATU	PPL	6 54 S	39 27 W	77033	00
FORTUNA	PPL	19 07 S	43 49 W	77011	01
FORTUNA	PPL	19 39 S	44 27 W	77013	01

APPROVED FOR RELEASE: 2007/02/20: CIA-RDP01-00707R000200050005-7

APPROVED FOR RELEASE: 2007/02/20: CIA-RDP01-00707R000200050005-7

FORTUNA SEE OSCAR BRESSANE	PPL	22 18 S	50 17 W	77041	00
FORTUNA SEE CANITAR	PPL	29 01 S	49 48 W	77041	00
FORTUNA	PPL	24 13 S	53 04 W	77042	01
FORTUNA	PSTP	4 37 S	38 38 W	77025	01
FORTUNA, CÓRREGO	STM	22 53 S	54 18 W	77041	01
FORTUNA, CÓRREGO DA SEE BARREIRO, CÓRREGO DO	STM	22 18 S	50 07 W	77041	00
FORTUNA, IGARAPÉ	STM	9 44 S	70 56 W	77012	01
FORTUNA, LAGOA DA	LK	12 51 S	50 21 W	77052	01
FORTUNA, LAGO DA SEE FONTOURA, LAGO DA	LK	11 24 S	50 41 W	77052	00
FORTUNA, LAJEADO DA SEE FARTURA, LAJEADO DA	STM	27 20 S	50 49 W	77043	00
FORTUNA, RIACHO DA	STMI	6 45 S	39 32 W	77023	01
FORTUNA, RIBEIRÃO	STM	18 04 S	41 48 W	77033	01
FOSSIL, RIACHO	STM	8 06 S	45 35 W	77021	01
FOTURA, LAGO DO SEE FONTOURA, LAGO DA	LK	11 24 S	50 41 W	77052	00
FOURNI GYAPOCK, SAUT	FLLS	3 43 N	51 55 W	77060	00
FOZ DE IGUASSU SEE FOZ DO IGUAÇU	PPL	25 33 S	54 35 W	77042	00
FOZ DO ACRE SEE BÔCA DO ACRE	PPL	8 45 S	67 23 W	77013	00
FOZ DO ARIPUANÃ SEE NOVO ARIPUANÃ	PPL	9 08 S	60 22 W	77013	00
FOZ DO ATI	PPL	7 24 S	70 24 W	77013	00
FOZ DO ATY SEE FOZ DO ATI	PPL	7 24 S	70 24 W	77013	00
FOZ DO BREU	PPL	9 24 S	72 42 W	77012	01
FOZ DO CANY SEE CAÍ	PPL	17 00 S	39 11 W	77012	00
FOZ DO COPEA	PPL	3 52 S	63 19 W	77013	01
FOZ DO EMBIRA	PPL	7 20 S	70 14 W	77013	00
FOZ DO GREGÓRIO	PPL	6 50 S	70 46 W	77013	01
FOZ DO IGUAÇU	PPL	25 33 S	54 35 W	77042	01
FOZ DO IGUASSU SEE FOZ DO IGUAÇU	PPL	25 33 S	54 35 W	77042	00
FOZ DO ITUCUMAN SEE ITUCUMÃ	PPL	6 59 S	69 50 W	77013	00
FOZ DO JAMARI	PPL	8 27 S	63 29 W	77011	01
FOZ DO JORDÃO	PPL	9 23 S	71 56 W	77012	01
FOZ DO JUTANY SEE FOZ DO JUTAÍ	PPL	2 44 S	66 57 W	77013	00
FOZ DO JUTAÍ	PPL	2 44 S	66 57 W	77013	01
FOZ DO MACACOARI	PPL	0 19 N	50 42 W	77016	01
FOZ DO MANORIA	PPL	2 27 S	66 32 W	77013	01
FOZ DO MURU SEE TARAUACÁ	PPL	8 18 S	70 48 W	77012	00
FOZ DO PAUINI	PPL	7 47 S	67 05 W	77013	01
FOZ DO RIOZINHO	PPL	7 33 S	71 56 W	77013	01
FOZ DO TARAUACÁ	PPL	6 42 S	69 47 W	77013	01
FOZ DO TAUARI	PPL	7 56 S	71 28 W	77012	00
FOZ MACACOARI SEE FOZ DO MACACOARI	PPL	0 19 N	50 42 W	77016	00
FOZ PAUINI SEE FOZ DO PAUINI	PPL	7 47 S	67 05 W	77013	00
FOZ RIOZINHO SEE FOZ DO RIOZINHO	PPL	7 11 S	71 59 W	77013	00
FOZ RIOZINHO SEE FOZ DO RIOZINHO	PPL	7 11 S	71 56 W	77013	00
FRADE SEE JAGUARIAIVA	PPL	5 37 S	38 48 W	77015	00
FRADE	PPL	6 57 S	41 53 W	77022	01
FRADE	PPL	7 02 S	41 58 W	77022	01
FRADE SEE ITAPECOÁ	PPL	20 54 S	48 59 W	77034	00
FRADE	PPL	22 57 S	44 24 W	77015	02
FRADE, ARROIO DO	STM	27 48 S	51 00 W	77044	01
FRADE, CORDA DE	FLLS	2 11 N	55 57 W	77015	01
FRADE, IGARAPÉ DO (PRAIEIL: QUEBRADA DE FRADO (PERU)	STM	9 58 S	71 58 W	77050	01
FRADE, ILHA DO	ISL	3 51 S	32 24 W	77038	02
FRADE, ILHA DO	ISL	20 18 S	40 17 W	77034	02
FRADE, ILHA DO	ISL	23 04 S	43 34 W	77036	00
FRADE, ILHA DO SEE PURAQUI, ILHA DO	ISL	19 21 S	39 43 W	77044	00
FRADE, LAGO	LK	3 25 S	60 46 W	77013	01
FRADE, MORRO DO	HLL	18 38 S	41 54 W	77039	02
FRADE, PICO DO	PK	22 56 S	44 30 W	77015	02
FRADE, PONTA DO	PT	23 56 S	45 26 W	77041	02
FRADE, RIACHO DO	STMI	7 02 S	41 57 W	77022	01
FRADE, RIO DO	STM	18 41 S	39 06 W	77032	01
FRADE, SERRA DO	SPUR	7 34 S	38 00 W	77025	01
FRADE, SERRA DO	SPUR	9 34 S	41 07 W	77012	01
FRADE, SERRA DO	SPUR	22 57 S	44 32 W	77015	01
FRADE, SERROTE DO	HLL	6 09 S	37 36 W	77060	02
FRADES	PPL	5 23 S	47 58 W	77021	01
FRADES, ILHA DOS	ISL	12 47 S	38 39 W	77032	01
FRADES, RIACHO DOS	STMI	9 27 S	40 16 W	77032	01
FRADES, RIBEIRÃO DOS	STM	5 14 S	47 57 W	77021	01
FRADINHO SEE FRADINHOS	PPL	21 08 S	47 24 W	77041	00

APPROVED FOR RELEASE: 2007/02/20: CIA-RDP01-00707R000200050005-7

APPROVED FOR RELEASE: 2007/02/20: CIA-RDP01-00707R000200050005-7

FRADINHOS	RSTN	21 00 S	47 24 W	77041	01
FRAGATA, APPOIO	STN	31 47 S	52 22 W	77044	01
FRAISOSO	PPL	12 26 S	38 53 W	77032	02
FRAGOSO, LAJEADO DO SEE FRAGOSOS, LAJEADO DOS	STN	27 14 S	52 33 W	77043	00
FRAGOSOS	PPL	26 10 S	49 24 W	77043	01
FRAGOSOS, LAJEADO DOS	STN	27 14 S	52 33 W	77043	02
FRANÇA	PPL	10 11 S	42 52 W	77032	01
FRANÇA	PPL	11 34 S	40 36 W	77032	01
FRANCA	PPL	20 32 S	47 24 W	77041	01
FRANÇA, SERRA DA	RDGE	10 37 S	39 02 W	77032	01
FRANÇA, SERRA DE	RDGE	11 37 S	40 33 W	77032	01
FRANÇA, SERRA DE	RDGE	20 30 S	47 18 W	77041	01
FRANCÊS	PPL	4 48 S	56 35 W	77019	01
FRANCÊS	PPL	9 44 S	35 49 W	77027	01
FRANCÊS, ILHA DO	ISL	20 54 S	40 45 W	77034	02
FRANCÊS, ILHA DO	ISL	22 24 S	41 42 W	77035	01
FRANCÊS, MORRO DO	HLL	3 51 S	32 24 W	77028	00
FRANCÊS, RIO	STN	19 36 S	40 05 W	77034	01
FRANCESA	PPL	16 02 S	39 57 W	77033	02
FRANCÊS DOS CARVALHOS	PPL	22 05 S	44 29 W	77033	01
FRANCÊSES, ILHA DOS	ISL	12 46 S	38 52 W	77032	02
FRANCEZ SEE FRANCÊS	PPL	4 48 S	56 35 W	77019	00
FRANCEZ SEE FRANCÊS	PPL	9 44 S	35 49 W	77027	00
FRANCEZ, MORRO DO SEE FRANCÊS, MORRO DO	HLL	3 51 S	32 24 W	77028	00
FRANCEZ DOS CARVALHOS SEE FRANCÊS DOS CARVALHOS	PPL	22 05 S	44 29 W	77033	00
FRANCEZ ISLAND SEE FRANCÊS, ILHA DO	ISL	22 24 S	41 42 W	77035	00
FRANCISCO	PPL	5 38 S	57 03 W	77015	01
FRANCISCO SEE SÃO FRANCISCO	PPL	5 40 S	60 16 W	77013	00
FRANCISCO	CPL	15 48 S	43 57 W	77033	01
FRANCISCO, RIACHO DO	STNI	8 50 S	38 47 W	77032	01
FRANCISCO, SERRA DO SEE SÃO FRANCISCO, SERRA	UPLD	9 53 S	40 55 W	77032	00
FRANCISCO AFONSO	PPL	20 39 S	43 13 W	77033	07
FRANCISCO ALVES	PPL	24 04 S	53 50 W	77042	01
FRANCISCO ARAÚJO	PPL	21 24 S	43 37 W	77033	02
FRANCISCO BADARÓ	PPL	17 03 S	42 19 W	77033	01
FRANCISCO BELTRÃO	PPL	26 05 S	53 04 W	77042	01
FRANCISCO BORGES	RSTP	10 02 S	47 13 W	77044	01
FRANCISCO BRÁS	RSTN	20 05 S	45 11 W	77033	01
FRANCISCO BUENO, RIO	STN	11 52 S	60 43 W	77011	01
FRANCISCO CAETANO	PPL	20 31 S	44 38 W	77033	02
FRANCISCO D'ABILA SEE ERVAL	PPL	31 43 S	53 10 W	77044	00
FRANCISCO DANTAS	PPL	6 04 S	38 10 W	77026	01
FRANCISCO DAS CHAGAS SEE SÃO FRANCISCO DE GOIAS	PPL	15 55 S	49 16 W	77052	00
FRANCISCO DE HOLANDA	RSTP	5 39 S	39 08 W	77023	02
FRANCISCO DE SALES SEE SÃO FRANCISCO DE SALES	PPL	19 52 S	49 46 W	77033	00
FRANCISCO DE SALLES SEE SÃO FRANCISCO DE SALES	PPL	19 52 S	49 46 W	77033	00
FRANCISCO DOS REIS	PPL	0 19 N	51 09 W	77016	01
FRANCISCO ESTEVES	PPL	21 28 S	45 59 W	77033	02
FRANCISCO FERREIRA	PPL	17 33 S	41 21 W	77033	02
FRANCISCO GONZAGA	PPL	17 24 S	48 42 W	77052	01
FRANCISCO GRACIANO	PPL	21 52 S	46 12 W	77033	02
FRANCISCO HOLANDA SEE FRANCISCO DE HOLANDA	RSTP	5 07 S	39 08 W	77023	00
FRANCISCO HORTA BARBOSA, RIO	STN	14 50 S	52 34 W	77091	01
FRANCISCO LOUPENÇO	PPL	17 04 S	41 27 W	77033	02
FRANCISCO LUCAS	PPL	13 07 S	55 54 W	77051	01
FRANCISCO LUCIANO	PPL	20 02 S	41 15 W	77034	02
FRANCISCO MAXIMIANO	RSTN	21 10 S	47 55 W	77041	02
FRANCISCO MIRANDA	PPL	21 22 S	45 41 W	77033	02
FRANCISCO MONTEIRO	PPL	15 15 S	44 56 W	77033	01
FRANCISCO MORATO	PPL	23 16 S	46 45 W	77041	01
FRANCISCO NARCISO	PPL	1 34 N	67 11 W	77013	01
FRANCISCO PADILHA, RIBEIRÃO SEE ÁGUA BONITA, RIBEIRÃO	STN	22 01 S	50 43 W	77041	00
FRANCISCO PEREIRA	PPL	21 28 S	46 14 W	77033	02
FRANCISCO PINO	PPL	20 48 S	43 39 W	77033	02
FRANCISCO QUIRINO	PPL	23 05 S	47 10 W	77041	01
FRANCISCO RODRIGUES	PPL	20 21 S	43 32 W	77033	02

APPROVED FOR RELEASE: 2007/02/20: CIA-RDP01-00707R000200050005-7

APPROVED FOR RELEASE: 2007/02/20: CIA-RDP01-00707R000200050005-7

FRANCISCO SÁ	PPL	16 28 S	43 30 W	77039	01
FRANCISCO SÁ	RSTR	17 44 S	41 07 W	77033	01
FRANCISCO SÁ	RSTR	22 15 S	46 16 W	77011	01
FRANCISCO SALES SEE SÃO VICENTE DE MINAS	PPL	21 42 S	44 27 W	77039	00
FRANCISCO SILVA	PPL	21 17 S	45 40 W	77043	02
FRANCISCO SOUSA	PPL	13 51 S	41 09 W	77042	01
FRANCISCO TUTA	PPL	21 04 S	47 06 W	77013	02
FRANCISCO VERÍNCIO	PPL	20 38 S	45 07 W	77033	02
FRANCISCO VILELA	PPL	20 59 S	46 20 W	77033	02
FRANCISCO XAVIER SEE SÃO FRANCISCO XAVIER	PPL	17 08 S	44 36 W	77052	00
FRANCISCO XAVIER	PPL	17 37 S	41 24 W	77033	02
FRANCISQUINHO, ARROIO	STM	29 56 S	52 06 W	77044	01
FRANCISQUINHO, CÓRREGO	STM	19 57 S	49 11 W	77053	02
FRANCO, ILHA DO	ISL	0 56 N	50 05 W	77016	01
FRANCO, SERRA DO	MLLS	6 10 S	38 59 W	77029	01
FRANCO DA ROCHA	PPL	23 29 S	46 43 W	77041	01
FRANCO FERREIRA, IGARAPÉ	STM	11 47 S	60 48 W	77011	01
FRANGO	PPL	8 06 S	36 37 W	77026	02
FRANGO, CÓRREGO DO	STM	19 44 S	50 56 W	77053	02
FRANGO, ILHA DO	ISL	20 04 S	57 59 W	77051	01
FRANKLIN SEE SANTO ANTÔNIO	PPL	5 24 S	71 57 W	77013	00
FRANKLIN SAMPAIO	RSTN	20 03 S	45 47 W	77033	01
FRANQUILINO MARQUES	PPL	16 37 S	41 46 W	77033	02
FRANQUINHA SEE FRANQUINHO	PPL	0 56 N	50 05 W	77016	00
FRANQUINHO	PPL	0 56 N	50 05 W	77016	01
FRAZÃO	PPL	21 29 S	56 49 W	77051	01
FRECHAL	PPL	4 18 S	59 30 W	77013	01
FRECHAL SEE FLECHAL	PPL	5 20 S	56 49 W	77015	00
FRECHAL, CACHOEIRA DO	FLLS	8 18 S	57 59 W	77000	01
FRECHAL, IGARAPÉ SEE FREXAL, IGARAPÉ	STM	2 25 S	51 19 W	77015	00
FRECHAL, IGARAPÉ DO	STM	6 48 S	59 06 W	77013	01
FRECHAL, PONTA DO	PT	1 43 S	49 16 W	77015	01
FRECHAL, RIO SEE FLECHAL, RIO	STM	2 08 N	50 42 W	77016	00
FRECHAS, PONTA SEE MEIRARA, PONTA	PT	0 02 S	49 21 W	77015	00
FRECHEIRA SEE FRECHEIRAS	PPL	2 38 S	43 33 W	77021	00
FRECHEIRA SEE FRECHEIRAS	PPL	3 22 S	41 36 W	77022	00
FRECHEIRA	PPL	4 08 S	41 48 W	77022	01
FRECHEIRA	PPL	6 23 S	38 33 W	77025	02
FRECHEIRA	PPL	8 59 S	36 34 W	77026	02
FRECHEIRA, PONTA	PT	3 16 S	39 14 W	77023	01
FRECHEIRA GRANDE, RIO	STM	2 50 S	42 05 W	77021	01
FRECHEIRAS	PPL	2 38 S	43 33 W	77021	01
FRECHEIRAS	PPL	2 51 S	42 05 W	77021	01
FRECHEIRAS	PPL	3 14 S	39 16 W	77023	01
FRECHEIRAS	PPL	3 22 S	41 36 W	77022	01
FRECHEIRAS SEE FRECHEIRA	PPL	4 08 S	41 48 W	77022	00
FRECHEIRAS SEE FREXEIRAS	PPL	8 24 S	35 19 W	77026	00
FRECHEIRAS	PPL	8 54 S	36 23 W	77026	01
FRECHEIRAS SEE FRECHEIRA	PPL	8 59 S	36 34 W	77026	00
FRECHEIRAS	PPL	12 33 S	38 04 W	77032	01
FRECHEIRAS	PPL	21 02 S	41 11 W	77034	02
FRECHEIRAS, IGARAPÉ	STM	5 16 S	48 56 W	77015	01
FRECHEIRAS, MORRO DAS	HLL	2 53 S	41 06 W	77023	02
FRECHEIRINHA	PPL	3 46 S	40 48 W	77023	01
FRECHEIRINHAS SEE FRECHEIRINHA	PPL	3 46 S	40 48 W	77023	00
FREDERÍCIA SEE JOÃO PESSOA	PPL	7 07 S	34 52 W	77025	00
FREDERICO WESTPHALEN	PPL	27 22 S	53 24 W	77044	01
FREGUESIA	PPLX	22 47 S	43 10 W	77036	00
FREGUESIA, IGARAPÉ	STM	2 37 S	60 57 W	77013	01
FREGUESIA DA LAGOA	PPL	27 29 S	51 24 W	77043	02
FREGUESIA DO ANDIRÁ	PPL	2 51 S	56 59 W	77013	01
FREGUEZIA SEE FREGUESIA DO ANDIRÁ	PPL	2 51 S	56 59 W	77013	00
FREGUEZIA SEE FREGUESIA	PPLX	22 47 S	43 10 W	77036	00
FREGUESIA, IGARAPÉ SEE FREGUESIA, IGARAPÉ	STM	2 37 S	60 57 W	77013	00
FREGUEZIA DA LAGOA SEE FREGUESIA DA LAGOA	PPL	27 29 S	51 24 W	77043	00
FREGUEZIA DO ANDIRÁ SEE FREGUESIA DO ANDIRÁ	PPL	2 51 S	56 59 W	77013	00
FREICHEIRA GRANDE, RIO SEE FRECHEIRA GRANDE, RIO	STM	2 50 S	42 05 W	77021	00
FREICHEIRAS SEE FRECHEIRAS	PPL	2 51 S	42 05 W	77021	00
FREICHEIRAS SEE FRECHEIRAS	PPL	3 22 S	41 36 W	77022	00

APPROVED FOR RELEASE: 2007/02/20: CIA-RDP01-00707R000200050005-7

APPROVED FOR RELEASE: 2007/02/20: CIA-RDP01-00707R000200050005-7

FREI CUSTÓDIO, SERRA	EDGE	21 12 S	47 09 W	77041	02
FREI EUSTÁQUIO	PPL	21 11 S	45 22 W	77033	01
FREI GASPAR	PPL	18 05 S	43 26 W	77053	01
FREI GONÇALO	PPL	17 28 S	43 31 W	77033	01
FREI INOCÊNCIO	PPL	18 33 S	43 54 W	77033	01
FREI MANUEL	PPL	15 46 S	56 49 W	77091	01
FREI MANUEL, CÓRREGO	STM	15 57 S	56 33 W	77091	01
FREI MIGUELINHO	PPL	7 57 S	35 57 W	77026	01
FREIO, RIBEIRÃO DO SEE FREIO, RIO DO	STM	13 59 S	46 41 W	77092	00
FREIO, RIO DO	STM	13 59 S	46 41 W	77092	01
FREI ORLANDO	PPL	18 50 S	45 16 W	77093	01
FREI PAULO	PPL	10 33 S	37 32 W	77031	01
FREIRAS, CÓRREGO DAS SEE FRAIRAS, CÓRREGO	STM	15 08 S	59 58 W	77031	00
FREIRAS, SERRA DAS	SAVA	4 07 S	61 09 W	77029	01
FREIRE	PPL	31 40 S	52 49 W	77044	02
FREIRE ALEMÃO SEE PALMEIRAS DE GOIÁS	PPL	16 49 S	49 55 W	77052	00
FREI ROGÉRIO	PPL	27 11 S	50 50 W	77043	01
FREI SERAFIM	PPL	18 09 S	41 51 W	77033	01
FREITAS SEE PARIJÓS	PPL	7 49 S	35 34 W	77026	00
FREITAS	PPL	5 17 S	38 16 W	77032	02
FREITAS SEE LAGOA COMPRIDA	RSTN	7 49 S	35 29 W	77026	00
FREITAS	RSTN	22 00 S	45 07 W	77033	02
FREITAS VALE SEE FREITAS VALES	RSTN	29 44 S	56 21 W	77044	00
FREITAS VALES	RSTN	29 44 S	56 21 W	77044	01
FREITAS VALLE SEE FREITAS VALES	RSTN	29 44 S	56 21 W	77044	00
FREI TIMÓTEO	PPL	23 13 S	50 57 W	77042	01
FREI TIMÓTHEO SEE FREI TIMÓTEO	PPL	23 13 S	50 57 W	77042	00
FREIXAL	PPL	1 11 S	51 08 W	77015	01
FREIXAL, IGARAPÉ SEE FRECHAL, IGARAPÉ	STM	2 25 S	51 19 W	77015	00
FREIXAL, ILHA SEE FLEXAL, ILHA	ISL	2 02 S	54 01 W	77013	00
FREIXEIRA SEE FRECHEIRAS	PPL	2 58 S	43 33 W	77021	00
FREIXEIRA, PONTA SEE FRECHEIRA, PONTA	PT	3 16 S	39 14 W	77023	00
FREIXEIRA GRANDE, RIO SEE FRECHEIRA GRANDE, RIO	STM	2 50 S	42 05 W	77021	00
FREIXEIRAS SEE FRECHEIRAS	PPL	2 51 S	42 09 W	77021	00
FREIXEIRAS SEE FRECHEIRAS	PPL	12 33 S	38 34 W	77032	00
FREIXEIRAS, PONTA SEE FRECHEIRA, PONTA	PT	3 16 S	39 14 W	77023	00
FRESCO, RIACHO	STMI	4 13 S	40 04 W	77023	01
FRESCO, RIACHO	STMI	10 22 S	44 45 W	77022	01
FRESCO, RIO	STM	6 39 S	51 59 W	77015	01
FREXAL, IGARAPÉ	STM	2 25 S	51 19 W	77015	01
FREXAL, PONTA DO SEE FRECHAL, PONTA DO	PT	1 43 S	49 16 W	77015	00
FREXAL, RIO SEE FLECHAL, RIO	STM	2 08 N	50 42 W	77016	00
FREXEIRA, MORRO SEE FRECHEIRAS, MORRO DAS	MLL	2 55 S	42 59 W	77023	00
FREXEIRAS SEE FRECHEIRAS	PPL	3 14 S	39 16 W	77023	00
FREXEIRAS	POL	8 24 S	35 19 W	77026	01
FREXEIRAS SEE FRECHEIRAS	PPL	8 54 S	36 25 W	77026	00
FREXEIRAS SEE FRECHEIRAS	PPL	12 33 S	38 04 W	77032	00
FREXEIRAS, PONTA DO SEE FRECHEIRA, PONTA	PT	3 16 S	39 14 W	77023	00
FREXEIRINHA SEE FRECHEIRINHA	PPL	3 44 S	40 48 W	77023	00
FRIA	PPL	12 26 S	40 36 W	77032	02
FRIA	PPL	12 26 S	40 41 W	77032	01
FRIA, ÁGUA SEE ÁGUA FRIA, RIBEIRÃO	STM	14 26 S	55 34 W	77051	00
FRIA, ÁGUA	STM	20 47 S	57 22 W	77051	01
FRIAL SEE ERIAL	PPL	19 47 S	47 40 W	77033	00
FRIAS	PPL	26 14 S	48 43 W	77043	01
FRIBURGO	PPL	7 47 S	70 59 W	77013	00
FRIBURGO	PPL	8 01 S	70 45 W	77013	00
FRIGORÍFICO	POL	20 35 S	48 32 W	77041	02
FRIG	PPL	8 52 S	35 38 W	77026	01
FRIO	PPL	12 24 S	42 54 W	77032	01
FRIO	PPL	12 36 S	42 09 W	77032	01
FRIO	PPL	12 43 S	41 35 W	77017	02
FRIO, CABO	CAPE	22 53 S	42 00 W	77035	00
FRIO, CÓRREGO	STM	23 54 S	53 14 W	77042	01
FRIO, ILHA DO	ISL	1 38 N	62 13 W	77014	01
FRIO, LAGO	LK	1 39 N	62 15 W	77014	01
FRIO, RIACHO	STM	12 42 S	42 36 W	77032	01

APPROVED FOR RELEASE: 2007/02/20: CIA-RDP01-00707R000200050005-7

APPROVED FOR RELEASE: 2007/02/20: CIA-RDP01-00707R000200050005-7

FRIO, RIACHO	STM	18 19 S	45 08 W	77033	02
FRIO, RIACHO	STMI	3 40 S	39 14 W	77023	01
FRIO, RIACHO	STMI	10 14 S	44 42 W	77022	01
FRIO, RIBEIRÃO DO SEE FREIO, RIO DO	STM	13 59 S	46 41 W	77052	00
FRIO, SERRA DO	RDGE	13 15 S	39 25 W	77032	02
FRITO GADO, BREJO	STM	10 27 S	46 52 W	77052	01
FRITO GADO, BREJO SEE FRITO GADO, BREJO	STM	10 27 S	46 52 W	77052	00
FRÓIS	PPL	16 34 S	45 56 W	77033	01
FRONTEIRA	PPL	10 35 S	68 58 W	77612	00
FRONTEIRA, CACHOEIRA DA	FLLS	7 46 S	53 40 W	77015	01
FRONTEIRA, IGARAPÉ	STM	2 59 S	69 34 W	77013	01
FRONTEIRAS	PPL	7 55 S	40 37 W	77022	01
FROT, CACHOEIRA DO	FLLS	15 32 S	45 23 W	77032	01
FRUCTA, PONTA DA SEE FRUTA, PONTA DA	PT	25 31 S	40 22 W	77034	00
FRUCTAL SEE FRUTAL	PPL	20 02 S	48 55 W	77033	00
FRUCTUOSO SEE FRUTUOSO	PPL	13 32 S	60 57 W	77011	00
FRUTA, PONTA DA	PT	20 31 S	40 22 W	77034	02
FRUTA, RIBEIRÃO DA SEE ENGANO, RIBEIRÃO DO	STM	22 13 S	50 17 W	77041	00
FRUTA DE LEITE	PPL	16 08 S	42 29 W	77033	01
FRUTAL	PPL	20 02 S	48 55 W	77033	01
FRUTAL	PPL	20 35 S	47 19 W	77041	01
FRUTAL, CÓRREGO DO	STM	21 11 S	50 39 W	77041	03
FRUTAL, RIBEIRÃO DE	STM	20 08 S	49 01 W	77033	01
FRUTAL DO CAMPO	PPL	22 51 S	50 31 W	77041	01
FRUTEIRA, RIBEIRÃO SEE FRUTEIRA, RIO	STM	20 40 S	41 09 W	77034	00
FRUTEIRA, RIO	STM	20 40 S	41 09 W	77034	02
FRUTEIRAS	PPL	22 25 S	41 52 W	77035	02
FRUTUOSO	PPL	13 32 S	60 57 W	77011	00
FUÃ, RIO SEE TAMANDUÁ, RIO	STM	10 44 S	62 48 W	77011	00
FUGIDA	PPL	3 21 S	44 25 W	77021	01
FUGIDO	PPL	3 27 S	44 05 W	77021	01
FUGIDO, RIBEIRÃO DO	STM	21 38 S	49 10 W	77041	01
FUGIDOS, RIBEIRÃO DOS SEE FUGIDO, RIBEIRÃO DO	STM	21 38 S	49 10 W	77041	00
FULA	PPL	25 52 S	49 11 W	77042	01
FULU SEE TULU	PPL	19 06 S	41 18 W	77033	00
FUMA	PPL	20 48 S	47 17 W	77041	02
FUMAÇA	PPL	2 44 S	46 39 W	77021	02
FUMAÇA	PPL	13 17 S	40 34 W	77012	02
FUMAÇA SEE BANDIDOS DA FUMAÇA	MPL	9 58 S	50 18 W	77051	00
FUMAÇA	PPL	22 17 S	44 19 W	77035	01
FUMAÇA	RSTP	10 46 S	49 20 W	77032	01
FUMAÇA, CACHOEIRA	FLLS	20 29 S	41 50 W	77033	01
FUMAÇA, CACHOEIRA DA	FLLS	13 54 S	53 20 W	77051	01
FUMAÇA, CACHOEIRA DA SEE CRUZES, CACHOEIRA DAS	FLLS	15 05 S	52 31 W	77051	00
FUMAÇA, CACHOEIRA DA	FLLS	16 23 S	51 27 W	77052	01
FUMAÇA, CACHOEIRA DA	FLLS	18 42 S	42 18 W	77033	01
FUMAÇA, CACHOEIRA DA	FLLS	21 01 S	41 43 W	77030	02
FUMAÇA, CÓPRESO SEE FUMAÇA, RIO	STM	11 11 S	47 02 W	77052	00
FUMAÇA, CÓRREGO	STM	13 27 S	55 26 W	77051	01
FUMAÇA, CÓRREGO	STM	16 37 S	52 24 W	77052	01
FUMAÇA, CÓRREGO DA	STM	17 34 S	41 21 W	77033	02
FUMAÇA, ILHA DA	ISL	6 19 S	60 18 W	77013	01
FUMAÇA, PARANÁ DA	CHRS	6 19 S	60 17 W	77013	01
FUMAÇA, RIBEIRÃO SEE FUMAÇA, RIO	STM	11 11 S	47 02 W	77052	00
FUMAÇA, RIO	STM	11 11 S	47 02 W	77052	01
FUMAÇA, RIO	STM	21 09 S	42 25 W	77033	01
FUMAÇA, RIO	STMI	10 51 S	49 17 W	77032	01
FUMAÇA, RIO DA	STM	20 08 S	40 26 W	77034	02
FUMAÇA, SERRA DA	RDGE	21 41 S	46 34 W	77040	01
FUMAÇU, RIO SEE FUMAÇA, RIO	STM	11 11 S	47 02 W	77052	00
FUNCHAL	PPL	19 17 S	45 54 W	77043	01
FUNCHAL	RSTR	29 53 S	51 27 W	77044	01
FUNCHAL	RSTP	22 43 S	47 10 W	77041	02
FUNDA, ARROIO	STM	28 36 S	55 45 W	77044	01
FUNDA, BARRA SEE VIAMEZ, ILHA DO	ISL	31 16 S	51 48 W	77044	00
FUNDA, CÓRREGO SEE FUNDO, CÓRREGO	STC	8 35 S	48 56 W	77052	00
FUNDA, LAGOA	LK	22 19 S	44 58 W	77041	02
FUNDA, SANGA	STM	22 05 S	57 40 W	77051	01
FUNDA, SANGA SEE FUNDA, ARROIO	STM	28 36 S	55 45 W	77044	00

APPROVED FOR RELEASE: 2007/02/20: CIA-RDP01-00707R000200050005-7

APPROVED FOR RELEASE: 2007/02/20: CIA-RDP01-00707R000200050005-7

FUNDO, VAZANTE SEE GRANDE, VAZANTE	STM	19 21 S	56 53 W	77051	00	FUNDO, CÓRREGO SEE SÍCO, CÓRREGO	STM	16 27 S	49 41 W	77052	00
FUNDÃO	PPL	6 21 S	38 29 W	77025	02	FUNDO, CÓRREGO	STM	16 29 S	50 58 W	77052	02
FUNDÃO	PPL	8 06 S	36 38 W	77025	01	FUNDO, CÓRREGO	STM	16 30 S	48 42 W	77052	02
FUNDÃO	PPL	8 20 S	36 36 W	77026	02	FUNDO, CÓRREGO	STM	16 40 S	53 26 W	77041	02
FUNDÃO	PPL	8 30 S	37 02 W	77026	02	FUNDO, CÓRREGO	STM	16 57 S	50 16 W	77052	01
FUNDÃO	PPL	12 01 S	38 06 W	77032	02	FUNDO, CÓRREGO	STM	17 17 S	49 34 W	77052	01
FUNDÃO	PPL	19 55 S	40 24 W	77034	01	FUNDO, CÓRREGO	STM	17 39 S	41 53 W	77033	02
FUNDÃO	PPL	20 20 S	45 58 W	77033	02	FUNDO, CÓRREGO	STM	17 41 S	49 42 W	77052	01
FUNDÃO	PPL	21 26 S	46 24 W	77033	02	FUNDO, CÓRREGO	STM	17 42 S	48 35 W	77052	01
FUNDÃO	PPL	23 48 S	51 39 W	77042	01	FUNDO, CÓRREGO	STM	17 48 S	41 68 W	77033	02
FUNDÃO, CÓRREGO	STM	15 36 S	48 43 W	77052	01	FUNDO, CÓRREGO	STM	18 05 S	49 30 W	77052	01
FUNDÃO, CÓRREGO SEE FUNDO, CÓRREGO	STM	20 21 S	47 57 W	77041	00	FUNDO, CÓRREGO	STM	18 07 S	47 43 W	77052	01
FUNDÃO, RIACHO SEE FOSSÃO, RIACHO	STM	8 06 S	45 35 W	77021	00	FUNDO, CÓRREGO	STM	18 10 S	44 58 W	77033	01
FUNDÃO, RIACHO	STMI	8 08 S	36 47 W	77025	02	FUNDO, CÓRREGO	STM	18 14 S	48 16 W	77052	02
FUNDÃO, RIBEIRÃO	STM	14 38 S	48 22 W	77042	01	FUNDO, CÓRREGO	STM	18 14 S	50 14 W	77042	02
FUNDÃO, RIBEIRÃO DO	STM	19 09 S	48 16 W	77042	02	FUNDO, CÓRREGO	STM	18 20 S	54 31 W	77051	01
FUNDÃO, RIBEIRÃO DO	STM	19 08 S	47 27 W	77033	02	FUNDO, CÓRREGO	STM	18 25 S	49 56 W	77052	02
FUNDÃO, RIO	STM	20 02 S	40 20 W	77034	02	FUNDO, CÓRREGO	STM	18 31 S	50 19 W	77052	02
FUNDÃO, SERRA	UPLD	8 03 S	36 13 W	77026	01	FUNDO, CÓRREGO	STM	18 44 S	48 16 W	77033	02
FUNDÃO DE ZOMBARIA	PPL	8 16 S	36 39 W	77026	02	FUNDO, CÓRREGO	STM	18 48 S	54 50 W	77051	01
FUNDINHO	PPL	16 43 S	56 40 W	77051	01	FUNDO, CÓRREGO	STM	18 54 S	50 35 W	77052	02
FUNDO	PPL	6 06 S	44 19 W	77021	01	FUNDO, CÓRREGO	STM	19 13 S	49 19 W	77033	02
FUNDO	PPL	11 53 S	43 08 W	77032	01	FUNDO, CÓRREGO	STM	19 19 S	49 23 W	77033	02
FUNDO	PPL	15 09 S	41 34 W	77032	01	FUNDO, CÓRREGO	STM	19 20 S	45 24 W	77033	01
FUNDO	PPL	20 59 S	53 19 W	77041	01	FUNDO, CÓRREGO	STM	19 26 S	48 54 W	77033	02
FUNDO, ARROIO	STM	22 58 S	43 27 W	77036	00	FUNDO, CÓRREGO	STM	19 26 S	52 31 W	77051	01
FUNDO, ARROIO	STM	24 41 S	54 14 W	77042	01	FUNDO, CÓRREGO	STM	19 30 S	54 45 W	77041	01
FUNDO, CÓRREGO	STM	8 30 S	48 56 W	77052	01	FUNDO, CÓRREGO	STM	19 40 S	51 21 W	77051	01
FUNDO, CÓRREGO	STM	11 54 S	47 32 W	77052	01	FUNDO, CÓRREGO	STM	19 47 S	50 29 W	77033	02
FUNDO, CÓRREGO	STM	14 02 S	60 07 W	77041	01	FUNDO, CÓRREGO	STM	20 21 S	47 57 W	77041	02
FUNDO, CÓRREGO	STM	15 18 S	57 15 W	77051	01	FUNDO, CÓRREGO	STM	20 29 S	56 22 W	77051	01
FUNDO, CÓRREGO	STM	16 03 S	45 03 W	77033	01	FUNDO, CÓRREGO	STM	20 52 S	47 14 W	77033	01
FUNDO, CÓRREGO	STM	16 05 S	54 54 W	77051	01	FUNDO, CÓRREGO	STM	21 03 S	48 19 W	77041	01
FUNDO, CÓRREGO	STM	16 16 S	53 36 W	77051	01	FUNDO, CÓRREGO	STM	21 04 S	52 63 W	77051	01
FUNDO, CÓRREGO	STM	16 22 S	48 33 W	77052	02	FUNDO, CÓRREGO	STM	23 57 S	55 57 W	77041	01
FUNDO, CÓRREGO	STM	16 23 S	47 23 W	77042	01	FUNDO, CÓRREGO	STM	22 11 S	57 19 W	77051	01

APPROVED FOR RELEASE: 2007/02/20: CIA-RDP01-00707R000200050005-7

APPROVED FOR RELEASE: 2007/02/20: CIA-RDP01-00707R000200050005-7

FUNDO, CÓRREGO DO	STM	15 18 S	56 16 W	77051	01	FUNIL, CACHOEIRA DO	FLLS	14 14 S	39 30 W	77032	01
FUNDO, CÓRREGO DO	STM	16 10 S	43 40 W	77033	02	FUNIL, CACHOEIRA DO	FLLS	19 19 S	56 18 W	77051	01
FUNDO, RIACHO	STM	12 40 S	47 49 W	77052	01	FUNIL, CACHOEIRA DO	FLLS	20 18 S	46 30 W	77033	01
FUNDO, RIACHO	STMI	5 27 S	42 58 W	77022	01	FUNIL, CÓRREGO	STM	9 39 S	49 23 W	77052	01
FUNDO, RIACHO	STMI	5 48 S	42 27 W	77022	02	FUNIL, CÓRREGO	STM	16 09 S	41 36 W	77033	02
FUNDO, RIACHO	STMI	6 17 S	42 28 W	77022	01	FUNIL, CÓRREGO	STM	16 37 S	48 24 W	77052	01
FUNDO, RIACHO	STMI	7 11 S	41 46 W	77022	01	FUNIL, CÓRREGO DO	STM	16 57 S	49 08 W	77034	01
FUNDO, RIACHO	STMI	8 39 S	36 17 W	77026	02	FUNIL, IGARAPÉ	STM	8 12 S	73 38 W	77012	01
FUNDO, RIACHO	STMI	8 43 S	37 07 W	77026	02	FUNIL, PONTA DO	PT	7 41 S	34 52 W	77026	00
FUNDO, RIACHO	STMI	9 19 S	38 18 W	77032	02	FUNIL, RIBEIRÃO SEE FUNIL, RIO	STM	10 02 S	47 42 W	77052	00
FUNDO, RIACHO SEE FUNDO, RIO	STMI	10 12 S	44 39 W	77022	00	FUNIL, RIBEIRÃO DO	STM	22 02 S	43 46 W	77033	01
FUNDO, RIACHO	STM	17 09 S	44 40 W	77033	01	FUNIL, RIO	STM	10 02 S	47 42 W	77052	01
FUNDO, RIACHO	STM	18 42 S	44 14 W	77033	01	FUNIL, RIO DO	STM	22 59 S	44 34 W	77033	01
FUNDO, RIACHO	STMI	12 36 S	39 27 W	77032	01	FUNIL, SERRA DO	RDGE	22 35 S	45 58 W	77033	02
FUNDO, RIBEIRÃO	STM	7 34 S	48 52 W	77052	01	FUNILÂNDIA	PPL	19 21 S	44 03 W	77033	01
FUNDO, RIBEIRÃO	STM	18 56 S	49 15 W	77033	01	FUNIL DE BAIXO, CACHOEIRA	FLLS	9 40 S	48 22 W	77052	01
FUNDO, RIBEIRÃO SEE FUNDÃO, RIBEIRÃO DO	STM	19 08 S	47 27 W	77033	00	FUNIS	PPL	12 57 S	41 55 W	77032	02
FUNDO, RIBEIRÃO SEE FUNDO, CÓRREGO	STM	20 52 S	47 14 W	77033	00	FURA-BRAÇO, CORREDEIRA	RPDS	6 12 S	59 00 W	77013	01
FUNDO, RIBEIRÃO SEE FUNDO, CÓRREGO	STM	21 04 S	52 05 W	77051	00	FURADA SEE ITAQUANDIBA	PPL	19 59 S	40 20 W	77034	00
FUNDO, RIBEIRÃO	STM	22 39 S	46 20 W	77033	02	FURADO SEE FUNDO	PPL	11 53 S	43 08 W	77032	00
FUNDO, RIBEIRÃO SEE INCONFIDÊNCIA, CÓRREGO	STM	23 13 S	53 24 W	77062	00	FURADO, BARRA DO	ENTR	22 05 S	41 08 W	77035	01
FUNDO, RIO	STM	6 42 S	43 44 W	77021	01	FURADO, CÓRREGO DO	STM	14 08 S	56 14 W	77051	01
FUNDO, RIO	STM	11 19 S	37 22 W	77031	01	FURADO, CÓRREGO DO	STM	17 07 S	39 29 W	77032	02
FUNDO, RIO	STMI	8 01 S	42 38 W	77022	01	FURADO, ILHA DO	ISL	20 21 S	40 43 W	77044	01
FUNDO, RIO	STMI	10 12 S	44 39 W	77022	01	FURADO, MORRO DO	HLL	22 54 S	43 37 W	77036	00
FUNDO DO SACO, LAGOA	LK	15 37 S	40 16 W	77051	01	FURADO, PRAIA DO	BCH	22 07 S	41 10 W	77035	01
FUNIL	PPL	9 07 S	70 10 W	77012	00	FURADO, RIBEIRÃO DO SEE FUNDO, RIBEIRÃO	STM	18 56 S	49 15 W	77033	00
FUNIL	PPL	9 41 S	48 23 W	77052	01	FURADO GRANDE, SERRA DO	MT	13 18 S	44 29 W	77032	01
FUNIL	PPL	11 24 S	44 19 W	77032	01	FURADO OLHOS D'ÁGUA	PPL	16 24 S	43 56 W	77033	01
FUNIL	PPL	14 14 S	39 29 W	77032	01	FURADOS	PPL	12 51 S	41 42 W	77032	01
FUNIL SEE FUNILÂNDIA	PPL	19 21 S	44 03 W	77033	00	FURADOS	PPL	13 19 S	40 32 W	77032	01
FUNIL	PPL	21 37 S	42 05 W	77035	01	FURAIATIA-SÊ SEE TIMALATIA-SÊ, CÓRREGO	STM	14 17 S	58 25 W	77061	00
FUNIL, CACHOEIRA	FLLS	21 21 S	44 52 W	77033	01	FURACO, MOUNT	MT	1 10 N	58 30 W	77040	00
FUNIL, CACHOEIRA	FLLS	23 21 S	45 47 W	77041	01	FURNA SEE ARAPIRANGA	PPL	13 28 S	41 46 W	77042	00
FUNIL, CACHOEIRA DO	FLLS	7 41 N	62 35 W	77014	01	FURNA	PPL	22 11 S	45 49 W	77033	01
FUNIL, CACHOEIRA DO	FLLS	9 41 S	48 21 W	77042	01	FURNA, CÓRREGO	STM	18 39 S	50 45 W	77052	02

APPROVED FOR RELEASE: 2007/02/20: CIA-RDP01-00707R000200050005-7

APPROVED FOR RELEASE: 2007/02/20: CIA-RDP01-00707R000200050005-7

FURNA, CÓRREGO DA	STM	17 56 S	53 28 W	77051	01
FURNA, RIBEIRÃO	STM	18 07 S	53 44 W	77051	01
FURNA, RIBEIRÃO DA	STM	18 07 S	52 57 W	77051	01
FURNAS	PPL	4 17 S	41 53 W	77022	01
FURNAS SEE CÓREGO LIRA	PPL	8 08 S	36 19 W	77026	00
FURNAS SEE ARAPIRANGA	PPL	13 28 S	41 46 W	77037	00
FURNAS	PPL	22 22 S	47 26 W	77041	02
FURNAS	PPL	24 32 S	48 44 W	77041	01
FURNAS	PPL	24 47 S	49 02 W	77042	01
FURNAS	MSTM	21 55 S	44 44 W	77033	01
FURNAS, CACHOEIRA DAS	FLLS	4 29 S	56 13 W	77015	01
FURNAS, CACHOEIRA DAS	FLLS	8 42 S	58 22 W	77040	01
FURNAS, IGARAPÉ DAS	STM	8 43 S	58 18 W	77051	01
FURNAS, ILHA DAS	ISL	4 45 S	58 13 W	77013	01
FURNAS, RIACHO DAS	STMI	8 57 S	38 06 W	77026	02
FURNAS, RIBEIRÃO DAS SEE FURNAS, RIO DAS	STM	13 15 S	41 36 W	77032	00
FURNAS, RIBEIRÃO DAS	STM	16 35 S	47 48 W	77052	01
FURNAS, RIBEIRÃO DAS	STM	19 00 S	47 59 W	77033	01
FURNAS, RIO DAS	STM	13 38 S	41 36 W	77032	01
FURNAS, SERRA DAS	MLLS	24 30 S	50 00 W	77042	01
FURNAS, SERRA DAS	MT	17 54 S	53 12 W	77051	02
FURNAS, SERRA DAS	SFUR	22 25 S	46 22 W	77033	01
FURNAS, SERRA DAS	UPLD	15 45 S	53 20 W	77041	01
FURNAS, SERRA DAS	UPLD	18 06 S	53 11 W	77051	01
FURNINHA, CÓREGO SEE FURNINHA, CÓREGO	STM	19 13 S	48 52 W	77033	00
FURNINHA, CÓREGO	STM	19 13 S	48 52 W	77033	02
FUROS, CACHOEIRA DOS	FLLS	3 14 S	51 13 W	77015	01
FURQUIM	PPL	20 22 S	43 13 W	77033	01
FURQUIM	PPL	21 04 S	51 17 W	77041	01
FURTADA, ILHA	ISL	22 59 S	43 55 W	77035	02
FURTADO, DESEMBARGADOR SEE DUAS PONTES	MSTM	22 45 S	47 00 W	77041	00
FURTADO DE CAMPOS	PPL	21 27 S	43 04 W	77033	02
FURTADOS	PPL	20 46 S	45 09 W	77033	01
FURTA-LHE-A-VIDA	PPL	6 45 S	41 51 W	77022	01
FURTUNA, RIBEIRÃO SEE BARREIRO, CÓRREGO DO	STM	22 19 S	50 07 W	77041	00
FUTURO	PPL	9 43 S	37 26 W	77027	02
FUTURO, RIBEIRÃO DO	STM	22 14 S	50 16 W	77041	00
FUTURO DISTRITO FEDERAL SEE FEDERAL, DISTRITO	ADMD	15 45 S	47 45 W	77053	00
	ADMD	15 45 S	47 45 W	77053	00
FUTUROSA, ILHA	ISL	1 51 S	53 22 W	77015	01
FUZIL	PPL	7 50 S	46 59 W	77027	01
GABIARRA	PPL	16 19 S	39 41 W	77032	01
GABIARRA, SERRA	UPLD	16 07 S	39 45 W	77032	01
GABIROBA	PPL	28 09 S	49 01 W	77043	01
GABIROBAS, RIBEIRÃO SEE GUABIROBAS, RIBEIRÃO	STM	20 59 S	50 17 W	77041	00
GABIROBAS, RIO DAS SEE EL ESEU, RIO DO	STM	27 33 S	50 52 W	77043	00
GABRIEL	PPL	11 14 S	41 53 W	77032	01
GABRIEL, RIBEIRÃO	STM	19 14 S	49 30 W	77033	01
GABRIEL ANTUNES, RIO	STM	15 16 S	59 05 W	77051	01
GABRIEL ANTUNES MACIEL, SERRA	MLL	12 12 S	62 55 W	77031	01
GABRIEL EMÍLIO (ESPIRITO SANTO)	PPL	19 47 S	40 59 W	77037	02
MANTENA (MINAS GERAIS)	PPL	19 47 S	40 59 W	77037	01
GABRIEL FRANCO	PPL	21 48 S	46 14 W	77033	02
GABRIEL LÔBO	PPL	17 02 S	40 49 W	77033	02
GABRIEL MARTINS	PPL	21 09 S	46 35 W	77033	02
GABRIEL MONTEIRO	PPL	21 35 S	50 34 W	77041	01
GABRIO, RIBEIRÃO SEE DESTRITO, RIBEIRÃO	STM	18 09 S	51 52 W	77042	00
GADO	PPL	4 08 S	38 54 W	77023	01
GADO, ILHA DO	ISL	8 46 S	49 33 W	77052	01
GADO, ILHA DO	ISL	13 34 S	39 05 W	77032	02
GADO, MORRO DO	MLL	6 08 S	62 17 W	77022	01
GADO, PEDRA DO	MLL	17 22 S	41 49 W	77043	01
GADO, RIACHO DO	STMI	5 52 S	42 23 W	77022	02
GADO, SERRA DO	MOGE	12 02 S	43 09 W	77032	01
GADO BRAVO	PPL	6 57 S	43 49 W	77022	01

APPROVED FOR RELEASE: 2007/02/20: CIA-RDP01-00707R000200050005-7

APPROVED FOR RELEASE: 2007/02/20: CIA-RDP01-00707R000200050005-7

GADO BRAVO	PPL	8 30 S	36 19 W	77026	02
GADO BRAVO	PPL	10 31 S	37 17 W	77011	01
GADO BRAVO	PPL	10 44 S	40 34 W	77032	01
GADO BRAVO	PPL	12 17 S	41 51 W	77032	01
GADO BRAVO	PPL	14 06 S	42 39 W	77032	01
GADO BRAVO SEE LICÍNIO DE ALMEIDA	PPL	14 41 S	42 30 W	77032	00
GADO BRAVO, CÓRREGO DO	STM	16 49 S	40 05 W	77032	01
GADO BRAVO, ILHA DO	ISL	10 54 S	42 52 W	77032	01
GADO BRAVO, PEDRA DO	MLL	16 43 S	40 15 W	77000	01
GADO BRAVO, RIACHO	STMI	6 44 S	37 40 W	77025	01
GADO BRAVO, RIACHO DO SEE GADO BRAVO, CÓRREGO DO	STM	16 49 S	40 05 W	77032	00
GADO BRAVO, RIO	STM	12 48 S	45 21 W	77032	01
GADO BRAVO, RIO DO	STMI	16 14 S	41 02 W	77032	01
GADO BRAVO, SERRA DO	MLLS	12 53 S	41 51 W	77032	01
GADO BRAVO, SERRA DO	MLLS	16 10 S	43 19 W	77033	01
GADO BRAVO, SERRA DO	RDGE	8 00 S	46 25 W	77021	01
GADO BRAVO, SERRA DO	RDGE	19 25 S	40 16 W	77032	01
GAEBOS, PRAIA DOS	BCH	22 47 S	43 13 W	77036	00
GAETANO BANK SEE CORDA GAIVOTAS, BANCO	BNKM	0 39 S	42 27 W	77015	00
GAFANHOTO	PPL	20 05 S	44 51 W	77011	01
GAFANHOTO, SERRA DO	UPLD	19 37 S	49 00 W	77033	01
GAGÉ	RSTA	25 36 S	43 48 W	77033	01
GAMIBA, LAGOA SEE GAÍBA, LAGOA	LK	17 45 S	57 43 W	77000	00
GAMYBA, LAGOA SEE GAÍBA, LAGOA					
GAÍBA, LAGOA (BRAZIL) LAGUNA GAIBA (BOLIVIA)	LK	17 45 S	57 43 W	77000	01
GAIBA, LAGUNA SEE GAÍBA, LAGOA	LK	17 45 S	57 43 W	77000	00
GAIBÚ, BAÍA DO SEE GAIBU, ENSEADA DE	BAY	8 19 S	34 51 W	77026	00
GAIBU, ENSEADA DE	BAY	8 19 S	34 51 W	77026	00
GAICURUS SEE GUAICURUS	RSTP	20 05 S	56 45 W	77051	00
GAIO, ILHA	ISL	13 56 S	38 59 W	77032	02
GAIOLA, RIACHO	STMI	8 43 S	36 15 W	77026	02
GAITAS, RIBEIRÃO DAS	STM	17 12 S	45 28 W	77033	01
GAIVA, LAGOA SEE GAÍBA, LAGOA	LK	17 45 S	57 43 W	77000	00
GAIVOTA	PPL	0 24 N	51 47 W	77016	01
GAIVOTA SEE GAIVOTAS	PPL	5 43 S	63 23 W	77013	00
GAIVOTA, CACHOEIRA DA	FLLS	9 32 S	60 31 W	77041	01
GAIVOTA, ILHA	ISL	2 11 S	41 56 W	77013	01
GAIVOTAS	PPL	5 43 S	63 23 W	77013	01
GAIVOTAS, CORDA DAS SEE CORDA GAIVOTAS, BANCO	BNKM	0 39 S	42 07 W	77015	00
GAIVOTAS, ILHA DAS	ISL	0 56 S	48 04 W	77015	01
GAIVOTAS, ILHA DAS	ISL	3 22 S	42 09 W	77021	02
GAIVOTAS, ILHA DAS	ISL	22 54 S	42 21 W	77041	01
GAIVOTAS, LAGO	LK	7 39 S	66 12 W	77013	01
GAJUEIRO SEE CAJUEIRO	PPL	7 48 S	49 56 W	77015	00
GALANTE	PPL	7 19 S	35 51 W	77025	01
GALANTE, CÓRREGO SEE GALANTE, RIBEIRÃO DO	STM	21 11 S	43 34 W	77041	00
GALANTE, RIBEIRÃO	STM	16 28 S	53 26 W	77051	01
GALANTE, RIBEIRÃO DO	STM	21 11 S	43 34 W	77041	01
GALANTE, RIO	STM	15 30 S	41 03 W	77032	01
GALEÃO SEE GALEÃO	PPL	10 37 S	46 13 W	77052	00
GALEÃO, RIBEIRÃO SEE GALEÃO, RIO	STMI	10 39 S	46 19 W	77052	00
GALGA, LAGUNA SEE GAÍBA, LAGOA	LK	17 45 S	57 43 W	77000	00
GALGINA, CÓRREGO	STM	19 20 S	52 30 W	77051	01
GALGINO	PPL	4 51 S	39 54 W	77023	01
GALGINO	PPL	16 22 S	39 51 W	77032	02
GALGINO	PPL	16 25 S	43 29 W	77033	02
GALÉ, ILHA DA SEE GALÉS, PEDRAS DAS	ISL	27 10 S	48 26 W	77043	00
GALEÃO	PPL	13 24 S	39 01 W	77032	02
GALEÃO, PRAIA DO	BCH	22 50 S	43 14 W	77036	00
GALEFRE, RIO SEE GALOFRE, RIO	STM	27 52 S	50 07 W	77043	00
GALEIRA, ARROIO	STM	31 12 S	53 21 W	77044	01
GALEIRA	PPL	18 21 S	46 07 W	77033	01
GALEIRO SEE GALEÃO	PPL	13 24 S	39 01 W	77032	00
GALEOTA, RIACHO	STM	7 49 S	45 34 W	77022	01
GALERA, RIO	STM	14 29 S	60 07 W	77051	01
GALÉS, ILHA DAS	ISL	27 10 S	48 26 W	77043	01
GALÉS, PEDRAS DAS SEE GALÉS, ILHA DAS	ISL	27 10 S	48 26 W	77043	00
GALGA, SERRA DA	MTS	20 47 S	44 24 W	77033	01

APPROVED FOR RELEASE: 2007/02/20: CIA-RDP01-00707R000200050005-7

APPROVED FOR RELEASE: 2007/02/20: CIA-RDP01-00707R000200050005-7

GALHA	PPL	16 04 S	40 08 W	77033	02
GALHA, CÓRREGO	STH	18 37 S	48 32 W	77033	02
GALHÃO	PPL	18 37 S	46 15 W	77052	01
GALHÃO, RIO	STHI	10 59 S	46 19 W	77042	01
GALHARDO	PPL	12 12 S	38 12 W	77032	02
GALHETA, ILHA DA SEE GALHETA, ILHA DA SEE	ISL	25 35 S	48 19 W	77042	00
GALHETA, ILHA DA SEE	ISL	25 35 S	48 19 W	77062	00
GALHEIRÃO, RIO	STH	12 23 S	45 09 W	77032	01
GALHEIRINHA, RIBEIRÃO SEE GALHEIRINHO, RIBEIRÃO DO	STH	19 22 S	47 08 W	77033	00
GALHEIRINHO, RIBEIRÃO DO	STH	19 22 S	47 08 W	77033	01
GALHEIRO	PPL	9 27 S	45 48 W	77021	02
GALHEIRO SEE GALHEIROS	PPL	15 18 S	46 25 W	77052	00
GALHEIRO	PPL	14 16 S	44 35 W	77032	02
GALHEIRO	PPL	22 11 S	55 02 W	77051	01
GALHEIRO, CÓRREGO	STH	15 02 S	54 41 W	77051	01
GALHEIRO, CÓRREGO	STH	18 49 S	48 28 W	77033	01
GALHEIRO, CÓRREGO	STH	19 04 S	51 51 W	77051	01
GALHEIRO, CÓRREGO	STH	19 23 S	49 51 W	77033	02
GALHEIRO, CÓRREGO	STH	19 25 S	51 36 W	77051	01
GALHEIRO, CÓRREGO SEE GALHEIROS, CÓRREGO	STH	20 05 S	52 37 W	77051	00
GALHEIRO, MORRO DO	MLL	12 23 S	40 10 W	77032	02
GALHEIRO, RIBEIRÃO	STH	17 07 S	49 58 W	77042	01
GALHEIRO, RIBEIRÃO	STH	17 28 S	50 04 W	77052	01
GALHEIRO, RIBEIRÃO	STH	19 10 S	47 12 W	77033	01
GALHEIRO, RIBEIRÃO DO	STH	18 32 S	44 03 W	77033	01
GALHEIROS	PPL	13 18 S	46 25 W	77052	01
GALHEIROS, CÓRREGO	STH	20 05 S	52 37 W	77051	01
GALHELA, ILHA DA SEE GALHETA, ILHA DA	ISL	25 35 S	48 19 W	77042	00
GALHETA, ILHA DA	ISL	25 35 S	48 19 W	77042	04
GALHETA, PONTA DA	PT	27 34 S	48 24 W	77043	02
GALHO, CÓRREGO DO	STH	16 28 S	46 08 W	77033	01
GALHO DA ILHA, RIBEIRÃO DO	STH	16 10 S	46 15 W	77033	01
GALHO DA VIOLA, RIBEIRÃO SEE GALHO DA VIOLA, RIBEIRÃO	STH	16 21 S	45 42 W	77033	00
GALHO DA VIOLA, RIBEIRÃO	STH	16 21 S	45 42 W	77033	02
GALHO DO MEIO, SERRA	SPUR	9 03 S	35 41 W	77027	01
GALHO DO ZERINHO, RIBEIRÃO SEE CORTINHAS, RIBEIRÃO	STH	23 27 S	50 11 W	77042	00
GALHO GRANDE, RIACHO	STH	13 13 S	45 21 W	77032	01
GÁLIA	PPL	22 18 S	49 34 W	77041	01
GALIBI, SAUT	FLLS	3 48 N	51 53 W	77000	00
GALILÉIA	PPL	7 21 S	42 56 W	77013	01
GALILÉIA	PPL	9 59 S	46 22 W	77021	02
GALILÉIA	PPL	15 00 S	41 33 W	77033	01
GALILÉIA, RIACHO	STH	9 59 S	46 21 W	77021	01
GALINHA	PPL	9 35 S	36 56 W	77027	02
GALINHA	PPL	17 37 S	46 02 W	77033	02
GALINHA, CACHOEIRA	FLLS	7 40 S	60 35 W	77013	01
GALINHA, RIACHO	STH	9 38 S	36 58 W	77027	02
GALINHAS, CÓRREGO DAS	STH	20 40 S	41 14 W	77034	02
GALINHAS, IGARAPÉ DAS	STH	6 17 S	52 27 W	77013	01
GALINHAS, PORTAL DE	PT	8 28 S	34 59 W	77026	00
GALINHAS, RIBEIRÃO DAS	STH	16 13 S	48 29 W	77052	01
GALINHOS	PPL	5 25 S	36 16 W	77024	01
GALINHOS	PPL	18 01 S	39 59 W	77032	02
GALINHOS, PORTA DE	PT	5 05 S	36 17 W	77024	01
GALLIA SEE GÁLIA	PPL	22 18 S	49 34 W	77041	00
GALLINHA, CACHOEIRA DA SEE GALINHA, CACHOEIRA	FLLS	7 40 S	60 35 W	77013	00
GALLINHOS SEE GALINHOS	PPL	5 05 S	36 16 W	77024	00
GALO, CÓRREGO DO	STH	19 12 S	49 32 W	77033	02
GALO, CÓRREGO DO	STH	20 19 S	40 39 W	77034	02
GALO, ILHA DO	ISL	1 58 N	56 13 W	77015	01
GALO, PRAIA DO	BCH	0 58 N	56 13 W	77015	01
GALOFRÉ, RIO	STH	27 52 S	50 07 W	77043	01
GALÓPOLIS	PPL	29 16 S	51 10 W	77044	01
GALRÃO SEE GALVÃO	RSTP	22 33 S	43 16 W	77035	00
GALVÃO	PPL	22 48 S	47 25 W	77041	02
GALVÃO	PPL	22 54 S	47 24 W	77041	02
GALVÃO	PPL	26 28 S	52 39 W	77043	01
GALVÃO	RSTP	22 33 S	43 16 W	77035	01
GAMA	PPL	19 00 S	42 23 W	77033	01
GAMA	RSTP	19 45 S	47 51 W	77033	01

APPROVED FOR RELEASE: 2007/02/20: CIA-RDP01-00707R000200050005-7

APPROVED FOR RELEASE: 2007/02/20: CIA-RDP01-00707R000200050005-7

SANA, IGARAPÉ	STM	7 09 S	72 33 W	77013	01	GAMELEIRA		PPL	8 06 S	43 47 W	77022	01			
GAMALEIRA SEE GAMELEIRA	PPL	10 51 S	47 42 W	77042	00	GAMELEIRA		PPL	8 39 S	35 24 W	77026	01			
GAMALEIRA, RIO SEE GAMELEIRA, RIO	STM	10 59 S	47 39 W	77052	00	GAMELEIRA		PPL	8 40 S	49 35 W	77015	01			
GAMBÁ, CABECEIRA	STM	11 00 S	62 35 W	77011	01	GAMELEIRA		PPL	8 41 S	37 01 W	77026	02			
GAMBÁ, CACHOEIRA	FLLS	7 59 S	58 46 W	77013	01	GAMELEIRA		PPL	9 30 S	37 17 W	77027	02			
GAMBÁ, ILHA DO	ISL	20 09 S	49 00 W	77033	01	GAMELEIRA		PPL	9 49 S	41 16 W	77032	01			
GAMBÁS	PPL	11 01 S	42 28 W	77032	01	GAMELEIRA		PPL	9 59 S	38 04 W	77032	01			
GAMBÁS	PPL	11 58 S	43 03 W	77032	01	GAMELEIRA		PPL	10 05 S	36 29 W	77027	01			
GAMBELA, PONTA DO SEE GAMBELO, PONTA DO	PT	23 03 S	44 11 W	77035	00	GAMELEIRA		PPL	10 11 S	42 43 W	77032	01			
GAMBELO, PONTA DO	PT	23 03 S	44 11 W	77035	00	GAMELEIRA		PPL	10 12 S	43 15 W	77032	01			
GAMBOA	PPL	12 59 S	38 36 W	77032	02	GAMELEIRA		PPL	10 25 S	37 41 W	77031	01			
GAMBOA	PPL	13 29 S	38 56 W	77032	01	GAMELEIRA		PPL	10 31 S	41 25 W	77032	01			
GAMBOA	PPL	13 34 S	40 31 W	77032	02	GAMELEIRA		PPL	10 51 S	42 42 W	77032	01			
GAMBOA, PONTA DA	PT	22 49 S	43 16 W	77036	00	GAMELEIRA	SEE GAMELEIRA DO ASSURUÁ	PPL	11 18 S	42 40 W	77032	00			
GAMBOA, RIACHO	STMI	9 28 S	38 10 W	77037	01	GAMELEIRA		PPL	11 24 S	41 42 W	77032	01			
GAMBOA GRANDE	PPL	13 03 S	38 48 W	77032	02	GAMELEIRA		PPL	11 41 S	40 50 W	77032	01			
GAMELA	PPL	8 40 S	35 05 W	77026	01	GAMELEIRA	SEE IBIPETUM	PPL	11 49 S	42 39 W	77032	00			
GAMELA SEE MARAGOGI	PPL	9 01 S	35 13 W	77027	00	GAMELEIRA	SEE LAGOA DO BOI	PPL	11 55 S	41 43 W	77032	00			
GAMELA, MORRO DA	UPLD	10 24 S	41 13 W	77032	01	GAMELEIRA		PPL	12 09 S	41 37 W	77032	01			
GAMELÃO	PPL	15 29 S	57 50 W	77051	01	GAMELEIRA		PPL	12 10 S	37 58 W	77032	02			
GAMELEIRA SEE GAMELEIRA	PPL	8 40 S	49 35 W	77015	00	GAMELEIRA	SEE GEREMEIRA	PPL	12 11 S	39 21 W	77032	00			
GAMELEIRA	PPL	2 57 S	41 42 W	77022	01	GAMELEIRA		PPL	12 31 S	38 55 W	77032	02			
GAMELEIRA	PPL	3 53 S	49 11 W	77021	01	GAMELEIRA		PPL	12 34 S	46 58 W	77052	01			
GAMELEIRA SEE SANTO ANTÔNIO DA PINDOBA	PPL	4 01 S	41 17 W	77023	00	GAMELEIRA		PPL	12 40 S	42 34 W	77032	01			
GAMELEIRA	PPL	4 42 S	41 06 W	77023	02	GAMELEIRA		PPL	12 41 S	40 48 W	77032	02			
GAMELEIRA	PPL	4 47 S	42 52 W	77022	01	GAMELEIRA		PPL	12 45 S	42 58 W	77032	01			
GAMELEIRA	PPL	5 39 S	35 34 W	77024	01	GAMELEIRA	SEE GAMELEIRA DA LAPA	PPL	12 52 S	43 22 W	77032	00			
GAMELEIRA	PPL	5 49 S	43 51 W	77021	01	GAMELEIRA		PPL	12 56 S	38 36 W	77032	02			
GAMELEIRA	PPL	6 28 S	41 38 W	77022	01	GAMELEIRA		PPL	13 05 S	44 02 W	77032	01			
GAMELEIRA	PPL	6 41 S	40 22 W	77023	01	GAMELEIRA		PPL	13 09 S	40 23 W	77032	02			
GAMELEIRA	PPL	6 46 S	48 07 W	77032	01	GAMELEIRA		PPL	13 17 S	40 35 W	77032	02			
GAMELEIRA SEE GAMELEIRA DE SÃO SEBASTIÃO	PPL	7 15 S	39 07 W	77023	00	GAMELEIRA		PPL	13 27 S	40 18 W	77032	01			
GAMELEIRA	PPL	7 27 S	40 59 W	77022	01	GAMELEIRA		PPL	13 35 S	41 06 W	77032	02			
GAMELEIRA	PPL	7 45 S	49 54 W	77015	01	GAMELEIRA		PPL	14 15 S	41 27 W	77032	01			
GAMELEIRA	PPL	8 02 S	36 40 W	77026	02	GAMELEIRA		PPL	14 23 S	41 48 W	77032	01			
						GAMELEIRA	SEE PINDAÍ	PPL	14 29 S	42 41 W	77032	00			

APPROVED FOR RELEASE: 2007/02/20: CIA-RDP01-00707R000200050005-7

APPROVED FOR RELEASE: 2007/02/20: CIA-RDP01-00707R000200050005-7

GAMELEIRA	PPL	15 43 S	40 14 W	77052	01
GAMELEIRA	PPL	16 11 S	41 34 W	77053	02
GAMELEIRA	PPL	20 37 S	54 18 W	77051	01
GAMELEIRA	RSTP	7 20 S	35 34 W	77025	01
GAMELEIRA, ALTO DA	MLL	16 25 S	42 06 W	77053	01
GAMELEIRA, CÓRREGO SEE GAMELEIRA, RIO	STM	8 43 S	47 04 W	77052	00
GAMELEIRA, CÓRREGO SEE GAMELEIRA, RIO	STM	9 03 S	48 06 W	77052	00
GAMELEIRA, CÓRREGO	STM	14 42 S	46 41 W	77052	01
GAMELEIRA, CÓRREGO	STM	16 10 S	45 39 W	77053	01
GAMELEIRA, CÓRREGO	STM	16 41 S	48 12 W	77052	02
GAMELEIRA, CÓRREGO	STM	16 43 S	39 24 W	77052	02
GAMELEIRA, CÓRREGO	STM	17 11 S	48 39 W	77052	02
GAMELEIRA, CÓRREGO	STM	18 06 S	46 40 W	77053	01
GAMELEIRA, CÓRREGO	STM	19 48 S	48 50 W	77053	02
GAMELEIRA, CÓRREGO	STM	20 43 S	54 43 W	77051	01
GAMELEIRA, CÓRREGO DA	STM	15 57 S	39 49 W	77052	01
GAMELEIRA, CÓRREGO DA	STM	16 46 S	45 14 W	77053	01
GAMELEIRA, CÓRREGO DA	STM	17 14 S	45 53 W	77053	01
GAMELEIRA, CÓRREGO DA	STM	17 46 S	39 24 W	77052	01
GAMELEIRA, FURO DA	STMA	9 34 S	50 05 W	77052	01
GAMELEIRA, IGARAPÉ SEE ARANAQUARA, IGARAPÉ	STM	4 11 S	50 18 W	77015	00
GAMELEIRA, MORRO DA	MLL	12 72 S	40 19 W	77032	01
GAMELEIRA, PONTA DA	PT	5 13 S	35 26 W	77024	01
GAMELEIRA, RIACHO SEE GAMELEIRA, RIBEIRÃO	STM	7 42 S	48 12 W	77052	00
GAMELEIRA, RIACHO	STM	13 21 S	43 50 W	77052	01
GAMELEIRA, RIACHO	STMI	6 09 S	41 14 W	77040	01
GAMELEIRA, RIACHO	STMI	5 12 S	42 49 W	77021	01
GAMELEIRA, RIACHO	STMI	5 59 S	36 04 W	77024	01
GAMELEIRA, RIACHO	STMI	6 40 S	40 11 W	77023	01
GAMELEIRA, RIACHO	STMI	8 34 S	42 00 W	77022	01
GAMELEIRA, RIACHO	STMI	11 11 S	42 43 W	77032	01
GAMELEIRA, RIACHO DA	STMI	8 07 S	43 48 W	77022	01
GAMELEIRA, RIACHO DA	STMI	8 45 S	37 45 W	77026	01
GAMELEIRA, RIBEIRÃO	STM	7 26 S	45 43 W	77021	01
GAMELEIRA, RIBEIRÃO	STM	7 42 S	48 12 W	77042	01
GAMELEIRA, RIBEIRÃO SEE GAMELEIRA, RIO	STM	8 28 S	47 42 W	77042	00
GAMELEIRA, RIBEIRÃO	STM	10 52 S	47 40 W	77042	01
GAMELEIRA, RIBEIRÃO SEE GAMELEIRA, RIO	STM	11 41 S	47 05 W	77052	00
GAMELEIRA, RIBEIRÃO	STM	12 29 S	47 37 W	77052	01
GAMELEIRA, RIBEIRÃO DA	STM	10 43 S	51 49 W	77051	01
GAMELEIRA, RIO	STM	4 13 S	49 45 W	77015	01
GAMELEIRA, RIO	STM	4 30 S	43 44 W	77021	01
GAMELEIRA, RIO	STM	6 08 S	48 23 W	77015	01
GAMELEIRA, RIO	STM	7 42 S	46 55 W	77021	01
GAMELEIRA, RIO	STM	8 28 S	47 42 W	77052	01
GAMELEIRA, RIO	STM	8 43 S	47 04 W	77052	01
GAMELEIRA, RIO	STM	9 03 S	48 06 W	77052	01
GAMELEIRA, RIO SEE LAJEADO, RIO	STM	9 46 S	48 23 W	77042	00
GAMELEIRA, RIO	STM	10 50 S	47 39 W	77052	01
GAMELEIRA, RIO	STM	11 41 S	47 05 W	77052	02
GAMELEIRA, RIO	STM	15 38 S	40 16 W	77052	01
GAMELEIRA, RIO SEE PARACATU, RIO	STM	16 30 S	45 04 W	77033	00
GAMELEIRA, RIACHO SEE GAMELEIRA, RIO	STMI	5 12 S	42 49 W	77021	00
	STMI	5 21 S	42 36 W	77022	01
GAMELEIRA, SERRA DA	MT	3 33 S	42 54 W	77023	01
GAMELEIRA, SERRA DA	MT	4 12 S	42 07 W	77000	01
GAMELEIRA, SERRA DA	PDGE	8 31 S	42 33 W	77022	01
GAMELEIRA, SERRA DA	UPLD	7 29 S	43 20 W	77022	01
GAMELEIRA DA LAGOA DO BOI SEE LAGOA DO BOI	PPL	11 55 S	41 43 W	77052	00
GAMELEIRA DA LAPA	PPL	12 52 S	43 22 W	77052	01
GAMELEIRA DE AURÉLIO	PPL	14 18 S	42 17 W	77032	01
GAMELEIRA DE SÃO SEBASTIÃO	PPL	7 15 S	39 07 W	77029	01
GAMELEIRA DO ASSURUÁ	PPL	11 18 S	42 40 W	77032	01
GAMELEIRA DOS MACHADOS SEE GAMELEIRA	PPL	14 15 S	42 27 W	77052	00
GAMELEIRAS	PPL	13 36 S	40 16 W	77042	02
GAMELEIRAS	PPL	15 05 S	43 58 W	77013	01
GAMELEIRINHA, CÓRREGO	STM	17 09 S	48 41 W	77052	02

APPROVED FOR RELEASE: 2007/02/20: CIA-RDP01-00707R000200050005-7

APPROVED FOR RELEASE: 2007/02/20: CIA-RDP01-00707R000200050005-7

GAMELEIRINHA, RIBEIRÃO	STM	9 02 S	48 07 W	77052	01
GAMELEIRINHA, RIO SEE GAMELEIRINHA, RIBEIRÃO	STM	9 02 S	48 07 W	77052	00
GAMELEIRO SEE GAMELEIRA	PPL	11 41 S	40 50 W	77032	00
GAMELEIRA SEE GAMELEIRA	PPL	7 45 S	49 54 W	77015	00
GAMELLEIRA SEE SANTO ANTÔNIO DA PINDOBA	PPL	4 01 S	41 12 W	77023	00
GAMELLEIRA SEE GAMELEIRA	PPL	7 45 S	49 54 W	77215	00
GAMELLEIRA SEE GAMELEIRA	PPL	8 35 S	35 24 W	77021	00
GAMELLEIRA SEE GAMELEIRA	PPL	8 40 S	49 35 W	77015	00
GAMELLEIRA SEE GAMELEIRA	PPL	10 51 S	47 42 W	77052	00
GAMELLEIRA SEE ISIPETUN	PPL	11 48 S	42 39 W	77052	00
GAMELLEIRA SEE PINDAÍ	PPL	14 29 S	42 41 W	77032	00
GAMELLEIRA SEE GAMELEIRAS	PPL	15 05 S	43 08 W	77033	00
GAMELLEIRA, ARROIO DA SEE VARGAS, ARROIO DOS	STM	30 56 S	53 00 W	77044	00
GAMELLEIRA, PONTA SEE GAMELEIRA, PONTA DA	PT	5 13 S	35 26 W	77024	00
GAMELLEIRA, RIACHÃO SEE GAMELEIRA, RIO	STM	10 50 S	47 39 W	77052	00
GAMELLEIRA, RIBEIRÃO SEE GAMELEIRA, RIO	STM	6 08 S	48 23 W	77015	00
GAMELLEIRA, RIBEIRÃO SEE GAMELEIRA, RIO	STM	11 41 S	47 05 W	77052	00
GAMELLEIRA, RIO SEE LAJEADO, RIO	STM	9 46 S	48 23 W	77052	00
GAMELLEIRA DO ASSUNUÁ SEE GAMELEIRA DO ASSUNUÁ	PPL	11 18 S	42 40 W	77032	00
GAMELLEIRAS SEE GAMELEIRAS	PPL	15 05 S	43 08 W	77033	00
GANCHO	PPL	3 31 S	44 46 W	77021	01
GANCHO	PPL	11 40 S	48 56 W	77052	01
GANCHOS	PPL	27 19 S	48 35 W	77043	01
GANCHOS, ILHA DOS	ISL	4 43 S	59 56 W	77019	01
GANCHOS, PONTA DOS	PT	27 18 S	48 32 W	77043	01
GANDHI	PPL	22 57 S	51 09 W	77042	01
GANDU	PPL	13 45 S	39 30 W	77032	01
GANDU, RIO	STM	13 40 S	39 26 W	77032	01
GANDÚ DA LAJE SEE GANDU DO LAJE	PPL	13 45 S	39 34 W	77032	00
GANDU DO LAJE	PPL	13 45 S	39 34 W	77032	01
GANGÁ, LAGOA	LK	17 25 S	40 14 W	77032	02
GANGATÍ, RIO SEE CANGATI, RIO	STM	4 39 S	38 56 W	77023	00
GANGORRA	PPL	8 10 S	36 43 W	77026	02
GANGORRA	PPL	8 47 S	42 12 W	77022	02
GANGORRA	PPL	16 54 S	42 37 W	77033	01
GANGORRA, RIACHO	STMI	3 10 S	40 53 W	77023	01
GANGORRA, RIACHO DA	STMI	9 23 S	38 59 W	77032	01
GANGORRA, RIBEIRÃO SEE GANGORRAS, RIBEIRÃO DAS	STM	16 56 S	42 30 W	77033	00
GANGORRA, RIBEIRÃO	STM	17 04 S	41 48 W	77033	02
GANGORRAS SEE GANGORRA	PPL	16 54 S	42 37 W	77033	00
GANGORRAS, RIBEIRÃO DAS	STM	16 56 S	42 30 W	77033	01
GANGORRINHA	PPL	17 10 S	41 42 W	77033	02
GANGU	PPL	11 36 S	38 06 W	77032	01
GANGU, RIO	STMI	11 39 S	37 56 W	77032	01
GANHOÃO, ILHA	ISL	0 07 S	49 08 W	77015	01
GANHOÃO, RIO	STM	0 09 S	49 10 W	77015	01
GANSOS, LAGOA DOS	LGN	1 42 N	50 16 W	77016	01
GANUPO CERVO SEE GARIMPO CERVO	PPL	17 05 S	54 01 W	77051	00
GARAJUBA	PPL	12 42 S	38 06 W	77032	01
GARAJUVA SEE CARAIUVA	PPL	28 53 S	49 29 W	77043	00
GARANCIA	PPL	7 06 S	64 41 W	77013	01
GARANHUNS	PPL	8 54 S	36 29 W	77026	01
GARANHUZINHO, RIO	STM	9 05 S	36 45 W	77026	02
GARAOPAS, PONTA DAS SEE GAROUPAS, PONTA DAS	PT	27 08 S	48 30 W	77043	00
GARAPA	PPL	4 13 N	60 49 W	77014	01
GARAPA	PPL	11 14 S	42 21 W	77032	01
GARAPA, RIACHO	STMI	5 30 S	43 00 W	77021	01
GARAPA, RIBEIRÃO	STM	17 11 S	48 56 W	77052	01
GARAPA, RIO	STM	13 51 S	40 49 W	77032	02
GARAPA, SERRA DA	RDGE	13 10 S	42 59 W	77032	01
GARAPA, SERRA DA	RDGE	17 08 S	48 49 W	77052	02
GARAPUÁ	PPL	13 29 S	38 55 W	77032	01
GARAPUÁ, LAGOA DO	LK	13 28 S	38 55 W	77032	02
GARAPUÁ, RIO	STMO	13 28 S	38 54 W	77032	02
GARAPUAVA	PPL	16 06 S	46 33 W	77033	01
GARARIBA, CÓRREGO SEE GUARIROBA, CÓRREGO	STM	29 30 S	54 15 W	77051	00

APPROVED FOR RELEASE: 2007/02/20: CIA-RDP01-00707R000200050005-7

APPROVED FOR RELEASE: 2007/02/20: CIA-RDP01-00707R000200050005-7

GARARU	PPL	9 58 S	37 09 W	77031	01
GARARU, RIACHO SEE GARARU, RIO	STM	9 55 S	37 09 W	77031	00
GARARU, RIO	STM	9 55 S	37 09 W	77031	01
GARATUBA SEE GUARATUBA	PPL	25 21 S	49 09 W	77042	00
GARAÚ, RIO	STM	7 22 S	34 48 W	77029	01
GARAÚ, RIO SEE GUARAÚ, RIO	STM	24 44 S	48 03 W	77041	00
GARÇA	PPL	1 52 N	50 49 W	77016	01
GARÇA SEE GRAÇAS	PPL	5 17 S	40 41 W	77023	00
GARÇA	PPL	22 14 S	49 37 W	77041	01
GARÇA SEE GARÇAS DE MINAS	PSTN	20 11 S	45 40 W	77033	00
GARÇA, RIO DA SEE GARÇAS, RIACHO DAS	STNI	8 43 S	39 41 W	77026	00
GARÇA ISOLADA, CACHOEIRA DA	FLLS	11 25 S	61 38 W	77011	01
GARÇAS	RSTN	19 40 S	45 17 W	77033	01
GARÇAS SEE GARÇAS DE MINAS	RSTN	20 11 S	45 40 W	77033	00
GARÇAS, CACHOEIRA DAS	FLLS	11 12 S	58 33 W	77051	01
GARÇAS, CACHOEIRA DAS	FLLS	13 50 S	53 20 W	77051	01
GARÇAS, CACHOEIRA DAS	FLLS	14 20 S	54 22 W	77051	01
GARÇAS, CÓRREGO DAS	STN	10 23 S	55 51 W	77051	01
GARÇAS, ILHA DAS	ISL	3 03 S	55 10 W	77015	01
GARÇAS, ILHA DAS	ISL	12 03 S	64 47 W	77011	01
GARÇAS, LAGO	LK	3 12 S	57 41 W	77013	01
GARÇAS, LAGOA DAS	LK	8 13 S	63 19 W	77012	01
GARÇAS, RIACHO DAS SEE GARÇAS, RIO DAS	STN	9 15 S	47 16 W	77042	00
GARÇAS, RIACHO DAS	STNI	8 43 S	39 41 W	77026	01
GARÇAS, RIO DAS	STN	8 49 S	63 45 W	77011	01
GARÇAS, RIO DAS	STN	9 15 S	47 16 W	77052	01
GARÇAS, RIO DAS	STN	15 54 S	52 16 W	77051	01
GARÇAS DE MINAS	RSTN	20 11 S	45 40 W	77033	00
GARCÊS SEE GARCEZ	PPL	29 40 S	51 15 W	77044	00
GARCEZ	PPL	29 40 S	51 15 W	77044	01
GARCEZ, PONTA DO	PT	13 09 S	38 49 W	77032	01
GARCIA	PPL	8 59 S	37 01 W	77026	01
GARCIA	PPL	9 23 S	37 05 W	77027	02
GARCIA	PPL	18 37 S	49 00 W	77033	01
GARCIA	PPL	27 29 S	48 58 W	77043	01
GARCIA, CÓRREGO DO	STM	16 34 S	39 55 W	77032	02
GARCIA, PONTA DA SEE GARCEZ, PONTA DO	PT	13 09 S	38 49 W	77032	00
GARCIA, RIBEIRÃO DO SEE GARCIA, RIO	STM	26 55 S	49 03 W	77043	00
GARCIA, RIO	STM	26 55 S	49 03 W	77043	01
GARCIA ISLAND SEE MARIA FRANCISCA, ILHA	ISL	27 41 S	48 34 W	77043	00
GARCIAS	ISL	27 41 S	48 34 W	77043	00
GARDENIA SEE JARDINÉSIA	PPL	20 34 S	52 33 W	77051	01
GARDÊNIA	PPL	29 48 S	49 12 W	77033	02
GARFO, CÓRREGO DO SEE CAFÉ, CÓRREGO DO	PPL	19 15 S	48 41 W	77033	00
GARGALHEIRAS, AÇUDE	PPL	22 37 S	50 54 W	77041	01
GARGANTA SEE TENENTE ARANHA GOMES	STN	18 40 S	41 00 W	77037	00
GARGANTA	RSV	8 27 S	36 34 W	77024	01
GARGANTA	PPL	6 28 S	38 11 W	77024	00
GARGANTA	PPL	9 35 S	37 01 W	77027	02
GARGANTA, RIACHO	PPL	14 44 S	39 33 W	77032	01
GARGANTA, RIO DA	STNI	9 29 S	36 59 W	77027	00
GARGANTA DO LEANDRO	STNI	6 01 S	37 01 W	77024	01
GARGANTA DO LIZANDRÓ SEE GARGANTA DO LEANDRO	PPL	24 52 S	49 03 W	77042	02
GARGAÚ SEE NOSSA SENHORA DO LIVRAMENTO	PPL	24 52 S	49 03 W	77042	00
GARGAÚ	PPL	7 03 S	34 54 W	77029	00
GARGAÚ, BARRA DO SEE GARGAÚ, CANAL DE	PPL	21 35 S	41 04 W	77035	01
GARGAÚ, CANAL DE	CHNS	21 36 S	41 03 W	77035	00
GARGORRA SEE GARGORRA	CHNS	21 36 S	41 03 W	77035	00
GARI, CÓRREGO	PPL	8 47 S	42 12 W	77022	00
GARIBALDI	STM	21 06 S	52 02 W	77051	01
GARIBALDI SEE ANITA GARIBALDI	PPL	26 32 S	49 13 W	77043	01
GARIBALDI	PPL	27 37 S	51 05 W	77043	00
GARIBÉ	PPL	29 15 S	51 32 W	77044	01
GARIMPO	PPL	13 08 S	38 49 W	77032	02
GARIMPO SEE CLARAVAL	PPL	18 45 S	47 40 W	77033	01
GARIMPO CERVO	PPL	20 24 S	47 17 W	77033	00
GARIMPO DAS CANOAS SEE CLARAVAL	PPL	17 05 S	54 01 W	77051	01
	PPL	20 24 S	47 17 W	77033	00

APPROVED FOR RELEASE: 2007/02/20: CIA-RDP01-00707R000200050005-7

APPROVED FOR RELEASE: 2007/02/20: CIA-RDP01-00707R000200050005-7

GARIMPO DO JERIPAPO	PPL	7 17 S	49 12 W	77052	01
GARIMPO LUCIANO	PPL	16 50 S	52 49 W	77052	01
GARIMPO NOVO	PPL	15 56 S	49 26 W	77041	01
GARIMPO RIO CLARO	PPL	13 45 S	56 41 W	77041	01
GAROA	RSTN	21 31 S	45 28 W	77033	01
GARÔA, RIBEIRÃO SEE TAPIRACUÍ, RIO	STM	23 12 S	53 05 W	77042	00
GAROPABA	PPL	28 04 S	48 40 W	77043	01
GAROPABA	PPL	28 38 S	49 27 W	77043	01
GAROPABA, LAGOA	LGN	29 36 S	48 54 W	77043	01
GAROPABA, PONTA SEE CASQUEIRO, PONTA DO	PT	28 01 S	48 36 W	77043	00
GAROPABA SEE GAROPABA	PPL	28 04 S	48 40 W	77043	00
GAROPAS, PONTA SEE GAROUPAS, PONTA DAS	PT	27 08 S	48 30 W	77043	00
GAROUPAS, ENSEADA DAS SEE PORTO BELO, BAÍA DE	BAY	27 07 S	48 34 W	77043	00
GAROUPAS, PONTA DAS	PT	27 08 S	48 30 W	77043	04
GARRACAS, RIBEIRÃO SEE GARRAFA, RIBEIRÃO DA	STM	8 43 S	49 03 W	77052	00
GARRAFA	PPL	19 44 S	56 23 W	77051	01
GARRAFA, IGARAPÉ	STM	3 09 N	60 22 W	77014	01
GARRAFA, RIBEIRÃO DA	STM	8 43 S	49 03 W	77052	01
GARRAFÃO	PPL	20 09 S	40 49 W	77034	01
GARRAFÃO	PPL	21 14 S	41 24 W	77015	02
GARRAFÃO, ILHA DO	ISL	0 13 N	56 09 W	77015	01
GARRAFAS, CÓRREGO	STM	11 24 S	47 16 W	77052	01
GARREFA, RIBEIRÃO DA SEE GARRAFA, RIBEIRÃO DA	STM	8 40 S	49 03 W	77052	00
GARROTE	PPL	3 37 S	39 59 W	77023	01
GARROTE	PPL	8 15 S	46 05 W	77021	02
GARROTE	PPL	8 52 S	36 12 W	77026	02
GARROTE	PPL	9 25 S	37 09 W	77027	02
GARROTE	PPL	9 42 S	37 15 W	77027	02
GARROTE, LAGOA DO	LK	17 22 S	42 30 W	77033	01
GARROTE, MORRO DO	MTN	7 12 S	38 02 W	77025	02
GARROTE, SERRA DO	MTS	18 05 S	46 45 W	77033	01
GARROTE E SANTA CATARINA, SERRA DO SEE SANTA CATARINA, SERRA DE	UPLD	17 54 S	46 48 W	77033	00

GARROTES	PPL	7 23 S	38 00 W	77025	01
GARROTES, RIO DOS	STM	9 45 S	37 24 W	77027	02
GARRUCHOS	MPL	29 11 S	55 39 W	77044	01
GARUPÉ, ARROIO	STM	30 13 S	56 39 W	77344	01
GARUPABA, PONTA SEE CASQUEIRO, PONTA DO	PT	28 01 S	48 36 W	77043	00
GARUVA	PPL	25 58 S	48 54 W	77042	01
GARUVA	PPL	26 01 S	48 51 W	77043	01
GASPAR	PPL	26 56 S	48 58 W	77043	01
GASPAR ALTO	PPL	26 58 S	49 04 W	77043	01
GASPAR ALVES	PPL	17 23 S	41 17 W	77033	02
GASPAR LOPES	RSTN	21 22 S	45 56 W	77033	01
GASPAR MARTINS SEE ARROIO DO MEIO	PPL	29 24 S	51 57 W	77044	00
GASPAR RICARDO	RSTN	23 58 S	46 30 W	77041	01
GASPAR SIMÕES	PPL	30 35 S	52 11 W	77044	01
GASTÃO VIDIGAL	PPL	20 48 S	50 10 W	77041	01
GATA BRANCA	PPL	20 13 S	43 51 W	77033	01
GATEADOS, LAGOA DOS	LGN	30 32 S	50 38 W	77044	01
GATÉ ESPETO SEE CÁ-TE-ESPERO	PPL	1 20 S	50 29 W	77015	00
GATMETA POINT SEE GALMETA, PONTA DA	PT	27 34 S	48 25 W	77043	00
GATINHO SEE ALTO PARAGUAI	PPL	14 30 S	56 31 W	77051	00
GATO	PPL	5 57 S	46 25 W	77021	01
GATO	PPL	6 59 S	42 12 W	77027	01
GATO	PPL	9 07 S	38 24 W	77032	02
GATO	PPL	9 10 S	37 45 W	77027	02
GATO	PPL	9 54 S	36 21 W	77027	02
GATO, CÓRREGO	STM	15 54 S	48 09 W	77033	02
GATO, IGARAPÉ DO	STM	7 26 S	70 12 W	77013	01
GATO, ILHA DO	ISL	8 18 S	57 36 W	77015	01
GATO, ILHA DO SEE GADO, ILHA DO	ISL	8 48 S	49 33 W	77052	00
GATO, PONTA DO	PT	22 47 S	43 11 W	77016	00
GATO, RIACHO DO	STMI	9 05 S	38 20 W	77032	01
GATO, SERRA DO SEE GADO, SERRA DO	RDGE	12 02 S	43 09 W	77032	00
GATO PRETO, CÓRREGO	STM	17 44 S	53 33 W	77051	01
GATOS SEE IPECACETÁ	PPL	12 19 S	39 18 W	77032	00
GATOS	PPL	13 42 S	44 38 W	77032	01
GATOS, ILHA DOS	ISL	23 49 S	45 40 W	77041	02

APPROVED FOR RELEASE: 2007/02/20: CIA-RDP01-00707R000200050005-7

APPROVED FOR RELEASE: 2007/02/20: CIA-RDP01-00707R000200050005-7

GATOS, RIACHO DOS	STMI	9 02 S	39 03 W	77032	02
GATOS, SERRA DOS	RDGE	11 52 S	43 12 W	77032	01
GATURAMO SEE BONFIM PAULISTA					
GAÚCHA	PPL	21 16 S	47 49 W	77041	00
GAÚCHA SEE SÃO MIGUEL DO IGUAÇU	PPL	15 24 S	58 34 W	77041	01
	PPL	25 21 S	54 15 W	77042	00
GAÚCHO	PPL	20 34 S	45 06 W	77033	01
GAÚCHO, RIBEIRÃO DO	STM	11 39 S	60 05 W	77011	01
GAÚCHOS, RIBEIRÃO DOS SEE QUACHOS, RIBEIRÃO DOS	STM	21 54 S	51 02 W	77041	00
GAUER	PPL	27 43 S	52 17 W	77044	01
GAUPÓ	PPL	2 50 S	45 02 W	77021	01
GAURAMA	PPL	27 34 S	52 03 W	77044	01
GAVIÃO PEIXOTO SEE GAVIÃO PEIXOTO	PPL	21 50 S	48 36 W	77041	00
GÁVEA, CABO DA	PT	23 01 S	43 17 W	77036	01
GÁVEA, PEDRA DA	MT	23 00 S	43 17 W	77036	02
GÁVEA, PRAIA DA	BCH	23 00 S	43 16 W	77036	00
GAVIÃO	PPL	6 41 S	44 03 W	77021	01
GAVIÃO	PPL	9 10 S	43 19 W	77022	02
GAVIÃO	PPL	9 28 S	36 42 W	77027	01
GAVIÃO	PPL	11 28 S	39 47 W	77032	01
GAVIÃO	PPL	12 23 S	39 08 W	77032	02
GAVIÃO	MPL	12 39 S	40 25 W	77032	02
GAVIÃO, CACHOEIRA	FLLS	8 25 S	59 20 W	77013	01
GAVIÃO, CÓRREGO DO	STM	11 06 S	55 45 W	77051	01
GAVIÃO, PARANÁ	CNRS	1 51 S	61 25 W	77013	01
GAVIÃO, RIACHO DO	STMI	3 26 S	41 55 W	77022	01
GAVIÃO, RIBEIRÃO	STM	5 10 S	48 25 W	77040	01
GAVIÃO, RIBEIRÃO DO	STM	17 40 S	40 47 W	77033	01
GAVIÃO, RIO	STM	14 06 S	43 01 W	77032	01
GAVIÃO, SERRA	UPLD	6 08 S	35 55 W	77024	01
GAVIÃO, SERRA DO	MTL	7 39 S	37 58 W	77025	02
GAVIÃO, SERRA DO	MTL	8 29 S	36 47 W	77026	02
GAVIÃO, SERRA DO	MTLS	18 20 S	43 34 W	77033	01
GAVIÃO, SERRA DO	MTS	20 50 S	42 15 W	77033	01
GAVIÃO, SERRA DO	SPUR	7 11 S	40 42 W	77022	01
GAVIÃO PEIXOTO	PPL	21 50 S	48 30 W	77041	01
GAVIÃOSINHO SEE GAVIÃOZINHO	PPL	6 21 S	68 50 W	77013	01
GAVIÃOZINHO	PPL	6 21 S	68 50 W	77013	01
GAVIÕES	PPL	22 34 S	42 33 W	77035	01
GAVIÕES, ILHA DOS	ISL	8 30 S	59 23 W	77013	01
GAYANA SEE GUIANA	RGN	4 00 N	60 00 W	77006	00
GAZA SEE GOZA	PPL	11 14 S	42 03 W	77032	00
GÁZEA	PPL	4 41 S	40 44 W	77021	01
GÉ, CÓRREGO DO	STM	17 50 S	40 21 W	77033	02
GEADA, RIBEIRÃO DA	STM	22 41 S	47 30 W	77041	02
GEGAR, CACHOEIRA (BRAZIL: JIGGER FALL (BRAZIL GUIANA)	FLLS	4 25 N	59 44 W	77010	01
GELADINHO, IGARAPÉ	STM	5 18 S	49 05 W	77015	01
GELO	PPL	9 14 S	57 03 W	77015	01
GEMEDOURO, CÓRREGO	STM	16 32 S	55 27 W	77041	02
GENEBRA, IGARAPÉ	STM	9 49 S	63 04 W	77011	01
GENERAL CÂMARA	PPL	29 54 S	51 46 W	77044	01
GENERAL CARNEIRO	PPL	15 42 S	52 45 W	77051	01
GENERAL CARNEIRO	PPL	19 50 S	43 50 W	77033	02
GENERAL CARNEIRO	PPL	26 28 S	51 25 W	77042	01
GENERAL CURADO	RSTN	16 25 S	48 55 W	77052	02
GENERAL DALTRO FILHO	PPL	26 52 S	51 03 W	77043	01
GENERAL DALTRO FILHO SEE DALTRO FILHO	PPL	29 20 S	51 46 W	77044	00
GENERAL DUTRA	PPL	26 30 S	51 09 W	77043	01
GENERAL GÓIS	RSTN	27 07 S	51 16 W	77043	01
GENERAL LUZ	RSTN	29 55 S	51 22 W	77044	00
GENERAL OSÓRIO	PPL	24 43 S	53 54 W	77042	01
GENERAL OSÓRIO, ESTAÇÃO	RSTN	26 04 S	50 10 W	77043	01
GENERAL RONDON	PPL	16 30 S	54 36 W	77051	01
GENERAL RONDON SEE MARECHAL CÂNDIDO RONDON	MPL	24 34 S	54 04 W	77042	00
GENERAL RONDON	RSTN	22 10 S	55 34 W	77051	01
GENERAL SALGADO	PPL	20 39 S	50 22 W	77041	01
GENERAL SAMPAIO	PPL	4 02 S	39 29 W	77023	01
GENERAL SAMPAIO, AÇUDE	RSV	4 04 S	39 28 W	77023	01
GENERAL TIBÚRCIO	PPL	3 30 S	41 07 W	77023	01
GENERAL VARGAS	PPL	29 42 S	54 40 W	77044	01
GENÉRICA	PPL	4 29 N	60 00 W	77014	01
GENEROSO	PPL	26 07 S	52 11 W	77047	01

APPROVED FOR RELEASE: 2007/02/20: CIA-RDP01-00707R000200050005-7

APPROVED FOR RELEASE: 2007/02/20: CIA-RDP01-00707R000200050005-7

GENEROSO GOMES	PPL	17 41 S	41 38 W	77033	02
GENEROSO PONCE SEE JACIPARANÃ	PPL	9 19 S	64 23 W	77011	00
GENÉSIO	PPL	17 10 S	41 26 W	77033	02
GENGIBRE, RIO	STM	3 27 S	42 43 W	77022	01
GENI, ILHA	ISL	9 52 S	55 40 W	77051	01
GENIPABÚ, PONTA DE SEE					
SANTA RITA, PONTA DE	PT	5 41 S	35 12 W	77024	00
GENIPAPEIRA, RIBEIRÃO SEE					
JENIPAPOS, RIBEIRÃO	STM	14 23 S	54 58 W	77051	00
GENIPAPEIRO SEE JENIPAPEIRO	RSTP	7 12 S	39 14 W	77023	00
GENIPAPEIRO, CACHOEIRA DO SEE					
JENIPAPEIRO, CACHOEIRA DO	FLLS	8 24 S	58 51 W	77013	00
GENIPAPEIRO, RIO SEE JENIPAPO, RIO	STMI	4 02 S	41 33 W	77022	00
GENIPAPO SEE JENIPAPO	PPL	0 42 S	49 10 W	77015	00
GENIPAPO SEE JENIPAPO	PPL	5 34 S	60 55 W	77013	00
GENIPAPO SEE JENIPAPO	PPL	8 17 S	36 34 W	77026	00
GENIPAPO SEE JENIPAPO	PPL	8 55 S	44 09 W	77022	00
GENIPAPO SEE JENIPAPO	PPL	11 37 S	45 01 W	77032	00
GENIPAPO SEE JENIPAPO	PPL	12 06 S	42 38 W	77032	00
GENIPAPO SEE JENIPAPO	PPL	13 18 S	43 29 W	77032	00
GENIPAPO, CÓRREGO SEE					
JENIPAPO, CÓRREGO	STM	9 25 S	47 59 W	77052	02
GENIPAPO, CÓRREGO SEE					
JENIPAPO, CÓRREGO	STM	17 24 S	41 33 W	77033	00
GENIPAPO, IGARAPÉ DO SEE					
JENIPAPO, IGARAPÉ	STM	9 57 S	63 42 W	77011	00
GENIPAPO, ILHA SEE JENIPAPO, ILHA	ISL	2 37 S	66 45 W	77013	00
GENIPAPO, RIBEIRÃO SEE					
JENIPAPO, RIBEIRÃO	STM	7 38 S	49 20 W	77052	00
GENIPAPO, RIO SEE					
JENIPAPEIRO, RIACHO	STM	8 36 S	45 47 W	77021	00
GENTIL	PPL	7 02 S	49 15 W	77015	01
GENTIL	PPL	7 32 S	41 16 W	77022	01
GENTIL SEE GENTIO	PPL	24 25 S	49 38 W	77042	00
GENTIL, RIO	STM	13 53 S	40 33 W	77032	01
GENTILEZA	PPL	9 48 S	37 26 W	77031	01
GENTIO	PPL	12 52 S	41 44 W	77032	02
GENTIO	PPL	13 51 S	41 06 W	77032	02
GENTIO SEE CERAÍMA	PPL	14 16 S	42 45 W	77032	00

GENTIO	PPL	15 42 S	43 14 W	77033	01
GENTIO	PPL	24 25 S	49 38 W	77042	01
GENTIO	RSTN	29 54 S	51 17 W	77044	01
GENTIO, RIACHO DO	STMI	7 38 S	41 15 W	77022	01
GENTIO, RIACHÃO DO SEE					
GENTIO, RIO DO	STMI	14 26 S	41 05 W	77032	00
GENTIO, RIBEIRÃO DO SEE					
GENTIL, RIO	STM	13 53 S	40 33 W	77032	00
GENTIO, RIO DO SEE GENTIL, RIO	STM	13 53 S	40 33 W	77032	00
GENTIO, RIO DO	STMI	14 26 S	41 05 W	77032	01
GENTIO, SERRA DO	MLLS	14 05 S	40 26 W	77032	01
GENTIO DE OURO SEE GENTIO DO OURO	PPL	11 25 S	42 30 W	77032	00
GENTIO DO MEIO	PPL	12 59 S	39 37 W	77032	02
GENTIO DO OURO	PPL	11 25 S	42 30 W	77032	01
GENTIOS	RSTP	19 38 S	45 25 W	77033	01
GENTILO, SERRA DO SEE					
GENTIO, SERRA DO	MLLS	14 05 S	40 26 W	77032	00
GENUÍNO	PPL	4 03 S	55 05 W	77013	01
GENUINO SAMPAIO SEE					
ESTÂNCIA VELHA	PPL	29 39 S	51 11 W	77044	00
GEOLÂNDIA	PPL	12 33 S	39 04 W	77032	01
GEOMELINO GARCIA	PPL	21 09 S	46 56 W	77033	02
GEQUÍ SEE JEQUI	PPL	8 39 S	39 39 W	77026	00
GERAIS	PPL	13 06 S	41 52 W	77032	01
GERAIS, CHAPADA DOS	MLLS	16 30 S	42 25 W	77033	01
GERAIS, CHAPADA DOS	UPLD	17 40 S	45 20 W	77033	01
GERAIS, PEDRA DAS	MLL	15 49 S	41 37 W	77015	01
GERAIS, SERRA DOS	MTS	21 54 S	44 06 W	77033	01
GERAIZINHO	PPL	15 50 S	41 23 W	77033	01
GERAL, SERRA	MLL	13 53 S	39 42 W	77032	02
GERAL, SERRA	MLLS	15 25 S	42 48 W	77033	01
GERAL, SERRA	MTS	14 09 S	41 00 W	77040	01
GERAL, SERRA SEE					
ESPIGHAÇO, SERRA DO	MTS	17 30 S	43 30 W	77040	00
GERAL, SERRA	SCRP	11 15 S	46 35 W	77000	01
GERAL, SERRA SEE					
GERAL DE GOIÁS, SERRA	SCRP	13 00 S	46 15 W	77000	00
GERAL, SERRA SEE MAR, SERRA DO	SCRP	25 00 S	48 00 W	77000	00

APPROVED FOR RELEASE: 2007/02/20: CIA-RDP01-00707R000200050005-7

APPROVED FOR RELEASE: 2007/02/20: CIA-RDP01-00707R000200050005-7

GERAL, SERRA	SCRP	26 30 S	53 30 W	77000	01
GERAL, SERRA	SPUR	23 54 S	50 46 W	77042	01
GERAL DA PAPUAN, SERRA SEE PAPUÃ, SERRA DA					
GERAL DA SERRA, CORILHA	MLL	13 59 S	39 30 W	77032	00
GERAL DE GOIÁS, SERRA	UPLD	59 20 S	55 15 W	77044	01
	SCRP	13 00 S	46 15 W	77000	01
GERALDINO	PPL	21 50 S	45 49 W	77033	02
GERALDO, CÓRREGO DO SEE MARIA ROSA, CÓRREGO	STW	19 50 S	48 21 W	77033	00
GERALDO, FURO DO	STW	19 50 S	48 21 W	77033	00
GERALDO LEMOS	STW	3 59 S	42 46 W	77013	01
GERAL DO PARANÃ, SERRA	PPL	20 47 S	46 38 W	77033	02
	MLLS	14 45 S	47 30 W	77032	01
GERAL DO SINCORÁ, SERRA	MT	12 55 S	41 29 W	77032	02
GERCINÓPOLIS	PPL	17 36 S	49 38 W	77052	01
GERMEIRA	PPL	12 11 S	39 21 W	77032	02
GERMOABO SEE JEREMOABO	PPL	10 04 S	38 21 W	77032	00
GERÊNCIA	PPL	13 17 S	40 20 W	77032	02
GERERAÚ	PPL	3 55 S	38 33 W	77023	01
GERIBÁ SEE JERIBÁ	PPL	16 50 S	40 23 W	77033	00
GERIBA, PONTA SEE BÔCA DA BARRA, PONTA DA	PT	22 47 S	41 53 W	77035	00
GERICINÓ, MORRO DO	PT	22 47 S	41 53 W	77035	00
GERIMATALMA SEE JERIMATALHO	PC	22 46 S	43 29 W	77000	02
	PPL	9 46 S	37 00 W	77027	00
GERINALDO SEE QUEM DIRIA	PPL	3 47 S	50 23 W	77013	00
GERIRA, RIBEIRÃO DO SEE GERIVÁ, RIBEIRÃO DO	STW	20 58 S	52 17 W	77051	00
GERIVA SEE MONTEIRO GERIVA	GSTP	20 30 S	54 23 W	77051	00
GERIVA, CÓRREGO SEE GERIVÁ, RIBEIRÃO DO	STW	20 58 S	52 17 W	77051	00
GERIVÁ, RIBEIRÃO DO	STW	20 58 S	52 17 W	77051	01
GERMÂNIA	PPL	10 20 S	49 33 W	77012	00
GERMANO SEE CACHOEIRINHA	PPL	15 34 S	54 28 W	77043	00
GEROKI SEE FLÓRIDA	PPL	22 58 S	54 34 W	77051	00
GEROKY SEE FLÓRIDA	PPL	22 58 S	54 34 W	77051	00
GERTRUDES	PPL	21 31 S	55 26 W	77051	01
GERU	RSTR	11 23 S	37 50 W	77031	01
GERÚ SEE TOMAR DO GERU	PPL	11 23 S	37 51 W	77031	00
GERUMATALMA, RIACHO SEE JERIMATALMA, RIACHO	STMI	8 19 S	37 37 W	77026	00
GESTEIRA	PPL	20 16 S	43 08 W	77033	01
GETÍ SEE CURIMATÁ	PPL	10 02 S	44 17 W	77022	00
GETULÂNDIA	PPL	22 49 S	44 06 W	77035	01
GETULINA	PPL	21 49 S	49 55 W	77041	01
GETÚLIO, CACHOEIRA DO	FLLS	19 48 S	48 38 W	77033	01
GETÚLIO D. VARGAS	PPL	29 15 S	55 58 W	77044	01
GETÚLIO VARGAS	PPL	0 58 S	47 52 W	77015	01
GETÚLIO VARGAS SEE JANDUÍS	PPL	6 01 S	37 25 W	77024	00
GETÚLIO VARGAS	PPL	27 50 S	52 16 W	77044	01
GETÚLIO VARGAS SEE PRESIDENTE GETÚLIO	PPL	27 03 S	49 37 W	77043	00
GETÚLIO VARGAS, ESTAÇÃO	RSTR	27 55 S	52 15 W	77044	01
GIÃO, RIO	STW	0 57 S	51 29 W	77015	01
GIBALTE, PONTA DO	PT	23 57 S	45 17 W	77041	02
GIBÃO, RIBEIRÃO DO SEE JIBÃO, RIBEIRÃO DO	STW	14 36 S	44 52 W	77033	00
GIBÃO, SERRA DO SEE JIBÃO, SERRA DO	RDGE	14 48 S	45 00 W	77033	00
GIBOIA SEE JIBÓIA	PPL	9 52 S	43 26 W	77032	00
GIBÓIA SEE JIBÓIA	PPL	9 19 S	41 35 W	77032	00
GIBÓIA, CÓRREGO DA SEE JIBÓIA, CÓRREGO DA	STW	13 19 S	41 06 W	77042	00
GIBÓIA, ILHA DA SEE JIBÓIA, ILHA DA	ISL	23 03 S	44 22 W	77035	00
GIBOIA, RIO SEE JIBÓIA, RIO	STMI	9 46 S	42 10 W	77032	00
GIBÓIA, SERRA DA SEE JIBÓIA, SERRA DA	RDGE	16 35 S	49 38 W	77052	00
GIBÓIA, SERRA DA SEE JIBÓIA, SERRA DA	UPLD	17 00 S	54 20 W	77051	00
GIBRALTAR	PPL	7 26 S	33 36 W	77017	01
GIÇARAS SEE GISSARAS	PPL	15 47 S	41 13 W	77043	00
GIÇARAS, RIBEIRÃO SEE GISSARAS, RIBEIRÃO	STW	15 51 S	41 09 W	77033	00
GIGANTE	PPL	16 13 S	41 13 W	77033	02
GIGANTE	RSTP	20 48 S	51 46 W	77051	01
GIGANTE, RIO	STW	26 07 S	52 35 W	77042	01
GIGÓIA, ILHA DA	ISL	23 00 S	43 28 W	77036	00
GIGOIO, ILHA SEE GIGÓIA, ILHA DA	ISL	23 00 S	43 28 W	77036	00
GIGUY SEE GIQUI	PPL	4 46 S	37 46 W	77023	00

APPROVED FOR RELEASE: 2007/02/20: CIA-RDP01-00707R000200050005-7

APPROVED FOR RELEASE: 2007/02/20: CIA-RDP01-00707R000200050005-7

GIL	PPL	29	48	S	51	38	W	77044	01	GIRUÁ	PPL	28	02	S	54	21	W	77044	01
GIL, ARROIO	STH	29	55	S	51	37	W	77044	01	GIRUÁ, ARROIO	STH	28	07	S	54	33	W	77044	01
GIL, CÓRREGO DO	STH	17	11	S	41	26	W	77033	02	GISSARAS	PPL	15	47	S	41	33	W	77033	02
GIL, SERRA DO	RDGE	23	17	S	46	24	W	77041	02	GISSARAS, RIBEIRÃO	STH	15	51	S	41	09	W	77033	02
GILBERT	PPL	22	39	S	47	42	W	77041	01	GLAUCILÂNDIA	PPL	16	51	S	45	43	W	77033	01
GILBUÉS SEE GILBUÉS	PPL	9	50	S	45	21	W	77022	00	GLAURA	PPL	20	18	S	43	38	W	77033	01
GILBUÉS	PPL	9	50	S	45	21	W	77022	01	GLEBA BRAÚNA	PPL	14	40	S	56	57	W	77051	01
GILDO, IGARAPÉ DO	STH	13	01	S	61	26	W	77011	01	GLEBA CAPEM	PPL	13	50	S	55	06	W	77051	01
GILÓ	RSTP	18	47	S	48	20	W	77033	01	GLEBA RIO FERRO	PPL	12	28	S	54	48	W	77051	01
GIMIRIM SEE POÇO FUNDO	PPL	21	48	S	45	58	W	77033	00	GLIBERT SEE GILBERT	PPL	22	39	S	47	42	W	77041	00
GINETE	PPL	16	05	S	41	28	W	77033	02	GLICÉRIO SEE PAQUEVIRA	PPL	8	56	S	36	06	W	77026	00
GINIMBU SEE SINIMBU	PPL	9	55	S	36	08	W	77027	00	GLICÉRIO	PPL	21	24	S	50	21	W	77041	01
GINIPAPEIRO, RIO SEE JENIPAPO, RIO	STMI	4	02	S	41	33	W	77072	00	GLICÉRIO	PPL	22	14	S	42	04	W	77035	01
GIOVANI	PPL	19	04	S	48	01	W	77033	02	GLICÉRIO	PPL	22	29	S	44	23	W	77035	01
GI-PARANÁ, RIO SEE JIPARANÁ, RIO	STH	8	03	S	62	52	W	77011	00	GLORIA SEE SENHORA DA GLÓRIA	PPL	18	28	S	44	22	W	77033	00
GIPOIA, ILHA DA SEE JIBÓIA, ILHA DA	ISL	23	03	S	44	22	W	77035	00	GLÓRIA	PPL	1	41	S	46	23	W	77021	01
GIQUI	PPL	4	46	S	37	46	W	77023	01	GLÓRIA	PPL	9	11	S	38	28	W	77042	01
GIQUI SEE NOVO ACRE	PPL	13	27	S	41	06	W	77032	00	GLÓRIA	PPL	20	22	S	40	31	W	77036	02
GIRA	PPL	12	47	S	41	12	W	77032	02	GLÓRIA SEE MIRADOURO	PPL	20	53	S	42	21	W	77033	00
GIRANDO	PPL	20	52	S	41	25	W	77036	02	GLÓRIA	PPL	21	01	S	44	27	W	77033	02
GIRAU SEE SÃO BENTO	PPL	15	14	S	57	42	W	71051	00	GLÓRIA SEE VILA GLÓRIA	PPL	22	21	S	54	23	W	77051	00
GIRÃO SEE PIQUET CARNEIRO	PPL	5	48	S	37	25	W	77023	00	GLÓRIA	RSTN	21	15	S	42	41	W	77033	02
GIRÃO SEE JIRAU	PPL	9	26	S	64	41	W	77011	00	GLÓRIA	RSTP	22	08	S	43	54	W	77035	02
GIRÃO, SALTO DE SEE JIRAU, SALTO DO	FLLS	9	20	S	64	43	W	77011	00	GLÓRIA, ARROIO	STH	22	31	S	55	35	W	77051	01
GIRÃO, SALTO DO SEE JIRAU, SALTO DO	FLLS	9	20	S	64	43	W	77011	00	GLÓRIA, CACHOEIRA DA	FLLS	8	28	S	60	42	W	77013	01
GIRÃO DE PEDRA	PPL	13	41	S	40	17	W	77032	02	GLÓRIA, CÓRREGO DA	STH	18	14	S	52	54	W	77052	01
GIRAU SEE PIQUET CARNEIRO	PPL	5	48	S	39	25	W	77023	00	GLÓRIA, IGARAPÉ DA	STH	9	43	S	67	35	W	77012	01
GIRAU SEE JIRAU	PPL	9	26	S	64	41	W	77011	00	GLÓRIA, IGARAPÉ DA	STH	9	50	S	62	02	W	77011	01
GIRÁU SEE JIRAU	PPL	10	13	S	63	28	W	77032	00	GLÓRIA, MORRO DA SEE SERRINHA, MORRO DA	MTN	21	50	S	41	02	W	77035	00
GIRAU, LAGOA DO SEE JIRAU, LAGOA DO	LK	10	14	S	64	28	W	77022	00	GLÓRIA, RIACHO DA	STMI	6	11	S	36	03	W	77024	01
GIRAU DO PORCIANO	PPL	9	49	S	36	51	W	77027	00	GLÓRIA, RIO	STH	21	08	S	42	20	W	77033	01
GIPONDA	RSTN	21	29	S	47	45	W	77041	01	GLORIA DE GOYTÁ SEE GLÓRIA DO GOITÁ	PPL	8	01	S	35	17	W	77026	00
GIPU	PPL	16	50	S	41	04	W	77033	01	GLÓRIA DO GOITÁ	PPL	8	01	S	35	17	W	77026	01
										GLORINHA	PPL	29	52	S	50	48	W	77044	01
										GLUCÉRIO	PPL	18	13	S	42	22	W	77033	01
										GLYCERIA SEE GLICÉRIO	PPL	21	24	S	50	23	W	77041	00

APPROVED FOR RELEASE: 2007/02/20: CIA-RDP01-00707R000200050005-7

APPROVED FOR RELEASE: 2007/02/20: CIA-RDP01-00707R000200050005-7

GLYCERIO SEE PAQUEVIRA	PPL	8 56 S	36 06 W	77026	00
GLYCERIO SEE GLICÉRIO	PPL	22 14 S	42 04 W	77035	00
GOABYRÓ-PARANÁ SEE EIRU, RIO	STM	6 42 S	69 52 W	77013	00
GOAIZ SEE GOIÁS	PPL	15 56 S	50 08 W	77052	00
GOBABEIRAS, RIO SEE ELISEU, RIO DO	STM	27 33 S	50 52 W	77043	00
GODINHO	PPL	21 16 S	41 36 W	77039	02
GODINHO	PPL	31 47 S	52 58 W	77044	02
GODINHO, ILHA DO	ISL	10 24 S	36 27 W	77027	01
GODOFREDO SEE GODOFREDO GONÇALVES	PPL	22 04 S	56 09 W	77051	00
GODOFREDO GONÇALVES	PPL	22 04 S	56 09 W	77051	01
GOES SEE GÓIS	PPL	22 33 S	46 18 W	77013	00
GOIABA	PPL	22 18 S	47 56 W	77041	02
GOIABA, CANAL DA	CNLN	22 57 S	43 41 W	77036	00
GOIABA, LAGOA DA	LK	20 19 S	45 48 W	77033	02
GOIABA, VALA DA SEE GOIABA, CANAL DA	CNLN	22 57 S	43 41 W	77036	00
GOIABAL	PPL	1 03 S	49 36 W	77015	01
GOIABAL	PPL	3 07 S	48 03 W	77013	01
GOIABAL SEE SÃO JOSÉ DO GOIABAL	PPL	19 56 S	42 42 W	77033	00
GOIABAL, IGARAPÉ	STM	8 22 S	59 43 W	77013	01
GOIABAS	PPL	19 06 S	43 10 W	77033	01
GOIABAS, ALTO DAS	SPUR	20 29 S	47 36 W	77041	01
GOIABEIRA	PPL	4 29 S	41 28 W	77022	01
GOIABEIRA	PPL	8 58 S	36 07 W	77027	02
GOIABEIRA	PPL	14 52 S	39 21 W	77032	01
GOIABEIRA	PPL	18 59 S	41 12 W	77033	01
GOIABEIRA	PPL	27 38 S	50 51 W	77043	04
GOIABEIRA	RSTN	4 34 S	38 06 W	77025	01
GOIABEIRA, RIACHO	STM	9 36 S	35 22 W	77014	01
GOIABEIRAS SEE GOIABEIRA	PPL	18 59 S	41 12 W	77033	00
GOIABEIRAS	PPL	23 16 S	48 18 W	77034	01
GOIABEIRAS, BANHADO DAS	STM	30 56 S	55 07 W	77044	01
GOIABEIRAS, CACHOEIRA	FLLS	3 18 N	52 12 W	77000	01
GOIABEIRAS, CORREDEIRA DAS SEE GOIABEIRAS, CACHOEIRA	FLLS	3 18 N	52 12 W	77000	00
GOIABEIRAS, RIO DAS SEE IPANAROTI, ARROIO	STM	30 52 S	55 03 W	77044	00
GOIALINA SEE PETROLINA DE GOIÁS	PPL	16 06 S	49 20 W	77052	00
GOIANA	PPL	7 33 S	34 59 W	77026	01
GOIANÁ SEE GOIÂNIA	PPL	16 42 S	49 15 W	77052	00
GOIANÁ	PPL	21 32 S	43 12 W	77033	01
GOIANA, RIO	STM	7 33 S	34 50 W	77000	01
GOIANÁPOLIS	PPL	16 30 S	49 01 W	77052	01
GOIANÁS SEE NOVA VENEZA	PPL	16 23 S	49 19 W	77052	00
GOIANASES	PPL	20 42 S	47 02 W	77033	01
GOIANAZES SEE GOIANASES	PPL	20 42 S	47 02 W	77033	00
GOIANDIRA	PPL	11 46 S	46 40 W	77052	01
GOIANDIRA	PPL	19 08 S	49 06 W	77052	01
GOIANDIRA, RIBEIRÃO	STM	11 50 S	46 48 W	77052	01
GOIANÉSIA	PPL	15 18 S	49 07 W	77052	01
GOIÂNIA	PPL	16 40 S	49 16 W	77052	01
GOIANINHA	PPL	6 16 S	35 12 W	77024	01
GOIANINHA SEE JAMACARU	PPL	7 24 S	39 07 W	77023	00
GOIANINHA SEE CONDADO	PPL	7 35 S	35 06 W	77024	00
GOIANIRA	PPL	16 30 S	49 26 W	77052	01
GOIANÓPOLIS SEE GOIANÁPOLIS	PPL	16 30 S	49 01 W	77052	00
GOIANORTE	PPL	8 35 S	48 56 W	77052	01
GOIAPABO-AÇU	PPL	19 54 S	40 27 W	77054	02
GOIÁS	PPL	15 56 S	50 08 W	77052	01
GOIÁS, ARQUIPÉLAGO	ISLS	10 02 S	55 32 W	77051	01
GOIÁS, ESTADO DE	ADMD	12 00 S	48 00 W	77052	01
GOIATÁ, RIO	STM	7 58 S	35 05 W	77026	01
GOIATUBA	PPL	18 01 S	49 22 W	77052	01
GOIAZ SEE GOIÁS, ESTADO DE	ADMD	12 00 S	48 00 W	77052	00
GOIAZ SEE GOIÁS	PPL	15 56 S	50 08 W	77052	00
GOIAZ, PLATEAU OF SEE GERAL DE GOIÁS, SERRA	SCRP	13 00 S	46 15 W	77040	00
GOIO, RIO SEE GOIO-ERÊ, RIO	STM	24 14 S	53 21 W	77042	00
GOIO BANG, RIO	STM	24 37 S	53 02 W	77042	01
GOIO EN SEE PÔRTO PINHEIRO	PPL	27 17 S	52 41 W	77049	00
GOIO-ERÊ SEE PÔRTO PINHEIRO	PPL	27 17 S	52 41 W	77033	00
GOIO-ERÊ	PPL	24 12 S	53 01 W	77042	01
GOIO-ERÊ, RIO	STM	24 14 S	53 21 W	77042	01
GOIO TECHÃO, RIBEIRÃO SEE GUATICHORO, RIBEIRÃO	STM	21 42 S	50 35 W	77041	00

APPROVED FOR RELEASE: 2007/02/20: CIA-RDP01-00707R000200050005-7

APPROVED FOR RELEASE: 2007/02/20: CIA-RDP01-00707R000200050005-7

GOIOERN	PPL	25 14 S	52 01 W	77047	01	GONÇALVES, RIBEIRÃO DOS	STM	16 22 S	49 19 W	77052	01
GOIOERN SEE GOIOERN	PPL	25 14 S	52 01 W	77042	00	GONÇALVES DIAS	PPL	3 40 S	45 47 W	77021	01
GOIPABA AÇU SEE GOIAPABO-AÇU	PPL	19 54 S	40 27 W	77034	00	GONÇALVES DIAS	PPL	4 57 S	44 14 W	77021	01
GOIPABO SEE GOIAPABO-AÇU	PPL	19 54 S	40 27 W	77034	00	GONÇALVES DIAS, RIO	STM	25 30 S	53 42 W	77042	01
GÓIS	PPL	27 33 S	48 18 W	77033	01	GONÇALVES FERREIRA	PPL	8 14 S	35 53 W	77026	01
GÓIS, LAJEADO DO	STM	28 01 S	53 04 W	77044	01	GONÇALVES FERREIRA	RSTM	20 27 S	44 52 W	77033	02
GÓIS, RIACHO DO	STMI	4 35 S	48 35 W	77023	01	GONÇALVES JÚNIOR	PPL	25 29 S	50 47 W	77042	01
GÓIS ANTIGAS	PPL	25 27 S	51 15 W	77042	01	GONÇÃO, CÓRREGO SEE					
GÓIS CALMON	PPL	12 47 S	38 21 W	77032	01	CANÇÃO, CÓRREGO	STM	17 10 S	41 14 W	77033	00
GOITÁ, RIO SEE GOIATÁ, RIO	STM	7 58 S	35 05 W	77026	00	GONGLUGI, RIO SEE GONGOGI, RIO	STM	14 18 S	39 25 W	77032	00
						GONGOGI	PPL	14 19 S	39 29 W	77032	01
GOITACASES SEE GOITACAZES	PPL	23 49 S	41 16 W	77035	00						
GOITACAZES	PPL	21 49 S	41 16 W	77035	01	GONGOGI, RIO	STM	14 18 S	39 25 W	77032	01
GOI TCHORO, RIBEIRÃO SEE	STM	21 42 S	50 35 W	77041	00	GONGOGI, SERRA SEE					
GUAITCHORO, RIBEIRÃO	STM	21 42 S	50 35 W	77041	00	EVANGELISTA, SERRA DO	SPUR	10 51 S	38 03 W	77031	00
GOITIZEIRO	PPL	20 12 S	40 22 W	77034	02	GONGONHAS SEE CONGONHAS	PPL	20 30 S	43 52 W	77033	00
GOLÁBEIRA SEE GOIABEIRA	PPL	27 38 S	50 51 W	77043	00	GONZAGA	PPL	18 48 S	42 30 W	77035	01
						GONZAGA	PPL	20 04 S	48 27 W	77033	01
GOLFO	PPL	13 39 S	40 08 W	77032	02						
GOLFO, LAJEADO DO	STM	26 48 S	52 40 W	77043	01	GONZAGA DE CAMPOS, CACHOEIRA	FLLS	2 33 N	52 11 W	77016	01
GOLFOS	PPL	14 08 S	43 26 W	77032	01	GONZALEZ, CÓRREGO SEE					
GOMATICUM	PPL	12 22 S	38 31 W	77032	01	AREIA, CÓRREGO	STM	22 23 S	53 47 W	77051	00
GOMES SEE MARIANTE	PPL	29 42 S	51 58 W	77044	00	GOPOÚVA SEE VILA GOPOÚVA	PPLX	23 28 S	46 32 W	77041	00
						GOPOUVA, ESTAÇÃO	RSTN	23 28 S	46 33 W	77041	00
GOMES, CÓRREGO DOS	STM	18 55 S	44 40 W	77033	01	GOQAY SEE JEQUI	PPL	8 39 S	39 39 W	77026	00
GOMES, SERRA DO	SPUR	8 40 S	47 20 W	77052	01						
GOMES NETO	RSTN	19 02 S	36 47 W	77027	01	GORABAL, IGARAPÉ	STM	7 39 S	58 08 W	77051	01
GONÇALO SEE SÃO GONÇALO	PPL	9 06 S	37 09 W	77026	00	GORCEZ, PONTA DA SEE					
GONÇALO SEE UNIÃO	PPL	9 45 S	42 16 W	77011	00	GURCEZ, PONTA DO	PT	13 09 S	38 49 W	77032	00
						GORDO	PPL	9 59 S	37 02 W	77027	02
GONÇALO	PPL	11 11 S	40 16 W	77032	01	GORDURA	PPL	20 39 S	46 22 W	77033	02
GONÇALO	PPL	12 42 S	41 12 W	77032	01	GORDURA, CÓRREGO DA	STM	19 28 S	48 37 W	77033	02
GONÇALO	PPL	12 56 S	41 40 W	77032	02						
GONÇALO, RIO SEE SÃO GONÇALO, RIO	STMI	3 35 S	38 57 W	77023	00	GORDURA, PICO DA	PK	17 02 S	43 02 W	77033	01
GONÇALO, SERRA DO	MTS	7 50 S	36 55 W	77025	01	GORDURINHA, SERRA DA	MTS	16 55 S	47 58 W	77033	01
						GORGUEIRO, RIBEIRÃO SEE					
GONÇALO, SERRA DO	SPUR	7 21 S	38 57 W	77025	01	GORGUILHO, RIBEIRÃO	STM	9 26 S	48 23 W	77052	00
GONÇALO MARTINS	PPL	14 10 S	42 40 W	77032	01	GORGUILHO SEE TUPIRAMA	PPL	8 58 S	48 12 W	77052	00
GONÇALVES	PPL	22 16 S	47 37 W	77041	02	GORGUILHO, IGARAPÉ	STM	1 53 N	62 22 W	77014	01
GONÇALVES	PPL	22 40 S	45 51 W	77033	01						
GONÇALVES, CÓRREGO	STM	19 22 S	53 09 W	77051	01	GORGUILHO, RIBEIRÃO	STM	9 26 S	48 23 W	77052	01
						GORGUILHO DE SANTO ANTÔNIO, CACHOEIRA	FLLS	6 55 S	51 43 W	77015	01
GONÇALVES, LAGOA DOS	LK	14 43 S	42 22 W	77032	01	GORGUILHO DO RIO VERDE, CACHOEIRA	FLLS	5 33 S	49 47 W	77015	01

APPROVED FOR RELEASE: 2007/02/20: CIA-RDP01-00707R000200050005-7

APPROVED FOR RELEASE: 2007/02/20: CIA-RDP01-00707R000200050005-7

GORGULHO SÊCO, CACHOEIRA	FLLS	7 46 S	54 44 W	77015	01
GORINO SEE GUARINOS	PPL	14 38 S	49 44 W	77052	00
GORITA	PPL	21 04 S	46 29 W	77033	02
GORITA	RSTP	24 05 S	49 11 W	77041	01
GORORÓS	PPL	18 47 S	43 15 W	77033	01
GORNA-PUITÃ, RIO	STM	23 49 S	54 52 W	77051	01
GORUTUBA	PPL	15 50 S	43 17 W	77033	01
GORUTUBA, RIO	STM	14 57 S	43 33 W	77033	01
GORUTUBA, RIO	STM	16 13 S	43 17 W	77033	01
GORUTUBA, SERRA DO	RDGE	14 58 S	43 27 W	77033	01
GOSTOSO SEE SÃO MIGUEL DE TOUROS	PPL	5 07 S	35 38 W	77024	00
GOSTOSO, CÓRREGO DO	STM	16 34 S	39 50 W	77032	02
GOTOVELLO SEE BARCELONA	PPL	5 56 S	35 56 W	77024	00
GOULART	PPL	21 08 S	50 17 W	77041	01
GOULART SEE VICENTE GOULART	RSTN	28 54 S	55 24 W	77044	00
GOULART, MORRO DO	HLL	22 53 S	43 38 W	77016	00
GOUMARAQUA, SAUT SEE CAMARAUA, CACHOEIRA	FLLS	3 08 N	62 20 W	77010	00
GOUVÊA	PPL	18 27 S	43 44 W	77033	01
GOUVEIA SEE GOUVÊA	PPL	18 27 S	43 44 W	77033	00
GOVERNADOR, ARROIO	STM	28 48 S	50 42 W	77044	01
GOVERNADOR, ILHA SEE GOVERNADOR, ILHA DO	ISL	22 48 S	43 12 W	77016	00
GOVERNADOR, ILHA DO	ISL	22 48 S	43 12 W	77016	01
GOVERNADOR AMARAL PEIXOTO SEE SAUDADE	PPL	22 38 S	43 34 W	77035	00
GOVERNADOR AMARAL PEIXOTO SEE ADRIANÓPOLIS	RSTN	22 39 S	43 32 W	77035	00
GOVERNADOR DIX-SEPT ROSADO	PPL	5 28 S	37 31 W	77024	01
GOVERNADOR LINDENBERG SEE GOVERNADOR LINDENBERG	PPL	19 16 S	40 29 W	77034	00
GOVERNADOR LINDENBERG	PPL	19 16 S	40 29 W	77034	01
GOVERNADOR LUPION	PPL	25 59 S	51 43 W	77042	01
GOVERNADOR PORTELA	PPL	22 29 S	43 30 W	77035	01
GOVERNADOR PORTELLA SEE GOVERNADOR PORTELA	PPL	22 29 S	43 30 W	77035	00
GOVERNADOR RIBAS, ESTAÇÃO	RSTN	29 25 S	50 47 W	77042	04
GOVERNIDOR VALADARES	PPL	18 51 S	41 56 W	77033	01
GOVERNOURS ISLAND SEE GOVERNADOR, ILHA DO	ISL	22 48 S	43 12 W	77016	00
GOYANA SEE GUIANA	RGN	4 00 N	60 00 W	77000	00
GOYANDIRA SEE GOIANDIRA	PPL	18 08 S	48 06 W	77052	00
GOYANIA SEE GOIÂNIA	PPL	16 40 S	49 16 W	77042	00
GOYANINHA SEE JANACARU	PPL	7 24 S	39 07 W	77039	00
GOYANNA SEE GOIANA	PPL	7 33 S	34 59 W	77026	00
GOYANNINHA SEE GOIANINHA	PPL	8 16 S	35 32 W	77024	00
GOYANNINHA SEE CONDADO	PPL	7 35 S	35 06 W	77026	00
GOYAZ SEE GOIÁS, ESTADO DE	ADMD	12 00 S	48 00 W	77052	00
GOYAZ SEE GOIÁS	PPL	15 56 S	50 08 W	77042	00
GOYAZ MASSIF, THE SEE GERAL DE GOIÁS, SERRA	SCRP	13 00 S	46 15 W	77060	00
GOY EN SEE PÔRTO PINHEIRO	PPL	27 17 S	52 41 W	77043	00
GOYO-EN SEE PÔRTO PINHEIRO	PPL	27 17 S	52 41 W	77043	00
GOYO-ERÊ, RIO SEE GOIO-ERÊ, RIO	STM	24 14 S	53 21 W	77042	00
GOZA	PPL	11 14 S	42 05 W	77032	02
GRAÇA	PPL	4 03 S	40 49 W	77023	01
GRAÇA SEE GRAÇAS	PPL	5 17 S	40 41 W	77023	00
GRAÇA, RIO DA SEE GARÇAS, RIACHO DAS	STMI	8 43 S	39 41 W	77026	00
GRAÇA ARANHA	PPL	19 15 S	40 36 W	77034	01
GRAÇA ARANHA, CÓRREGO	STM	19 30 S	40 36 W	77034	01
GRAÇA DE DEUS	PPL	22 26 S	55 25 W	77041	01
GRAÇAS	PPL	5 17 S	40 41 W	77023	01
GRAÇAS A DEUS	PPL	14 42 S	39 42 W	77032	01
GRAÇA TORTA	PPL	9 35 S	35 40 W	77027	01
GRACHO CARDOSO	PPL	10 14 S	37 12 W	77031	01
GRACIANÓPOLIS SEE TUPI PAULISTA	PPL	21 24 S	51 34 W	77041	00
GRACIANÓPOLIS	PPL	21 26 S	51 36 W	77041	01
GRACILIA, ILHA	ISL	9 59 S	55 32 W	77051	01
GRACINDA, ILHA	ISL	9 53 S	55 40 W	77051	01
GRACIOSA	PPL	13 16 S	40 01 W	77032	02
GRACIOSA	PPL	13 26 S	39 05 W	77032	02
GRACIOSA, RIO SEE GRACIOSO, RIO	STM	13 29 S	39 04 W	77032	00
GRACIOSA, SERRA DA	SPUR	23 18 S	48 51 W	77042	01
GRACIOSO, RIO	STM	13 29 S	39 04 W	77032	01
GRADAHÚS, SERRA DOS SEE GRADAÚS, SERRA DOS	UPLD	8 00 S	50 45 W	77015	00

APPROVED FOR RELEASE: 2007/02/20: CIA-RDP01-00707R000200050005-7

APPROVED FOR RELEASE: 2007/02/20: CIA-RDP01-00707R000200050005-7

GRADAÚS	PPL	7 43 S	51 11 W	77019	01
GRADAÚS, SERRA DOS	UPLD	8 00 S	50 45 W	77019	01
GRAIPU, RIBEIRÃO	STM	18 48 S	42 48 W	77033	01
GRAJITÓ, RIO SEE CARATACÁ, RIACHO	STM	9 52 S	39 14 W	77032	00
GRAJAHÚ SEE GRAJAÚ	PPL	5 49 S	46 08 W	77021	00
GRAJAHÚ, IGARAPÉ SEE GRAJAÚ, RIO	STM	8 33 S	72 49 W	77012	00
GRAJAHÚ, RIO SEE GRAJAÚ, RIO	STM	5 41 S	44 48 W	77021	00
GRAJAÚ	PPL	7 35 S	45 16 W	77021	01
GRAJAÚ	PPL	5 49 S	46 08 W	77021	01
GRAJAÚ	PPL	7 50 S	41 17 W	77022	01
GRAJAÚ	PPL	8 21 S	42 02 W	77022	01
GRAJAÚ	PPL	8 33 S	72 48 W	77012	01
GRAJAÚ	PPL	9 44 S	39 02 W	77032	01
GRAJAÚ, RIO	STM	5 41 S	44 48 W	77021	01
GRAJAÚ, RIO	STM	8 33 S	72 49 W	77012	01
GRAJAÚ, SERRA DO	MTN	5 46 S	42 41 W	77022	02
GRAJAÚNA, PONTA DO SEE GRAJAÚNA, PONTA DO	PT	24 34 S	47 10 W	77041	00
GRAJAÚNA, PONTA DO	PT	24 34 S	47 10 W	77041	01
GRAJAUZINHO, IGARAPÉ	STM	8 40 S	72 40 W	77012	01
GRALAU SEE GRAJAÚ	PPL	5 49 S	46 08 W	77021	00
GRALHA SEE LUCIANÓPOLIS	PPL	22 27 S	49 31 W	77041	00
GRAMA	PPL	13 34 S	40 02 W	77032	02
GRAMA	PPL	16 52 S	42 09 W	77033	01
GRAMA SEE VILA COSTINA	PPL	20 22 S	45 49 W	77033	00
GRAMA	PPL	20 29 S	45 52 W	77033	02
GRAMA	PPL	21 24 S	43 05 W	77033	01
GRAMA SEE SÃO SEBASTIÃO DA GRAMA	PPL	21 43 S	46 49 W	77041	00
GRAMA	PPL	22 45 S	43 16 W	77035	00
GRAMA	PPL	23 52 S	47 [illegible] W	77041	01
GRAMA SEE GRAMADO	PPL	29 24 S	50 [illegible] W	77044	00
GRAMA	RSTP	21 42 S	43 20 W	77033	02
GRAMA, CÓRREGO DA	STM	18 58 S	49 05 W	77033	02
GRAMA, CÓRREGO DA	STM	19 23 S	43 58 W	77033	01
GRAMA, SERRA DA	MTS	18 06 S	42 23 W	77033	01
GRAMACHO	PPL	22 44 S	43 18 W	77035	01
GRAMACHO SEE GRAMACHO	PPL	22 44 S	43 18 W	77035	00

GRAMADINHO	PPL	23 46 S	48 07 W	77041	01
GRAMADINHO	PPL	29 05 S	52 11 W	77042	01
GRAMADO	PPL	23 17 S	45 30 W	77041	01
GRAMADO	PPL	26 58 S	51 05 W	77041	01
GRAMADO	PPL	28 24 S	52 09 W	77044	01
GRAMADO	PPL	29 22 S	52 59 W	77044	01
GRAMADO	PPL	29 29 S	50 54 W	77044	01
GRAMADOS	PPL	26 54 S	52 30 W	77042	01
GRAMADO XAVIER	PPL	29 15 S	52 29 W	77044	01
GRAMAL	PPL	21 49 S	42 10 W	77035	01
GRAMAME	PPL	7 13 S	34 53 W	77025	01
GRAMAME, RIO	STM	7 15 S	34 48 W	77025	01
GRAMAS	PPL	26 41 S	52 10 W	77043	01
GRAMÍNEA	PPL	22 10 S	46 38 W	77033	01
GRAMINHA	RSTR	21 15 S	48 23 W	77041	01
GRAMINHA, CÓRREGO DA	STM	22 03 S	47 33 W	77041	02
GRAMINHA, RIBEIRÃO DA	STM	22 18 S	47 29 W	77041	02
GRAMOSO, CÓRREGO DO	STM	20 57 S	46 09 W	77033	02
GRANADA	PPL	20 11 S	42 24 W	77033	01
GRANADA	PPL	23 13 S	51 44 W	77042	01
GRANADA, CÓRREGO	STM	16 10 S	49 07 W	77033	02
GRAN CRIQUE, IGARAPÉ SEE GRANDE CRIQUE, IGARAPÉ	STM	3 07 N	51 02 W	77016	00
GRAND ACD. SAUT SEE AÇÚ, CACHOEIRA	FLLS	2 46 N	52 29 W	77000	00
GRAND DÉGRAD	PPL	2 19 N	51 32 W	77016	00
GRANDE	PPL	9 18 S	38 15 W	77026	02
GRANDE	PPL	11 30 S	43 46 W	77042	01
GRANDE	PPL	28 58 S	53 54 W	77044	01
GRANDE, ARROIO SEE GRANDE, RIBEIRÃO	STM	25 02 S	49 43 W	77042	00
GRANDE, ARROIO SEE BOICI, ARROIO	STM	31 02 S	53 10 W	77044	00
GRANDE, ARROIO	STM	32 21 S	52 53 W	77044	01
GRANDE, ARROIO	STMI	3 54 S	62 43 W	77022	01
GRANDE, BAÍA	LK	15 30 S	60 15 W	77051	01
GRANDE, BAIA SEE LANDI, LAGOA	LK	15 55 S	56 07 W	77041	00
GRANDE, BAÍA	LK	17 38 S	57 42 W	77041	01
GRANDE, BANHADO	STM	31 45 S	53 56 W	77044	01
GRANDE, BARRA	ENTR	9 03 S	35 10 W	77027	00

APPROVED FOR RELEASE: 2007/02/20: CIA-RDP01-00707R000200050005-7

APPROVED FOR RELEASE: 2007/02/20: CIA-RDP01-00707R000200050005-7

GRANDE, BRAÇO	STM	2 52 S	48 51 W	77015	01
GRANDE, BRAÇO SEE BRAÇO GRANDE, IGARAPÉ	STM	3 43 S	48 49 W	77015	00
GRANDE, BRAÇO SEE BRAÇO GRANDE, RIBEIRÃO	STM	24 19 S	48 06 W	77041	00
GRANDE, BRAÇO	STM	27 17 S	49 47 W	77043	01
GRANDE, CACHOEIRA	FLLS	0 22 N	55 54 W	77015	01
GRANDE, CACHOEIRA	FLLS	0 51 N	57 58 W	77015	01
GRANDE, CACHOEIRA	FLLS	1 12 S	58 21 W	77040	01
GRANDE, CACHOEIRA	FLLS	1 15 S	53 11 W	77015	01
GRANDE, CACHOEIRA	FLLS	1 26 N	56 53 W	77016	01
GRANDE, CACHOEIRA	FLLS	3 10 S	51 49 W	77013	01
GRANDE, CACHOEIRA	FLLS	3 27 S	50 20 W	77015	01
GRANDE, CACHOEIRA	FLLS	5 33 S	49 14 W	77015	01
GRANDE, CACHOEIRA	FLLS	6 08 S	48 24 W	77000	01
GRANDE, CACHOEIRA	FLLS	7 35 S	73 46 W	77012	01
GRANDE, CACHOEIRA	FLLS	9 44 S	78 56 W	77000	01
GRANDE, CACHOEIRA	FLLS	9 50 S	46 18 W	77023	01
GRANDE, CACHOEIRA	FLLS	15 37 S	51 48 W	77000	01
GRANDE, CACHOEIRA	FLLS	16 44 S	39 23 W	77032	01
GRANDE, CACHOEIRA	FLLS	17 05 S	45 35 W	77033	01
GRANDE, CACHOEIRA	FLLS	18 24 S	42 08 W	77033	01
GRANDE, CACHOEIRA	FLLS	22 11 S	44 18 W	77013	01
GRANDE, CACHOEIRA	FLLS	24 09 S	47 33 W	77041	01
GRANDE, CACHOEIRA	FLLS	30 01 S	52 48 W	77044	01
GRANDE, CHAPADA	UPLD	6 30 S	42 20 W	77022	01
GRANDE, CORIXA (BRAZIL)) CURICHE GRANDE (BOLIVIA)	WTLD	17 10 S	58 20 W	77000	01
GRANDE, CORDA SEE CORDA GRANDE, BANCO	BANK	0 59 S	48 30 W	77015	00
GRANDE, CORDA	BANK	2 15 S	43 59 W	77021	00
GRANDE, CORDA	RF	17 41 S	39 05 W	77032	01
GRANDE, CORREDEIRA	RPDS	13 24 S	54 10 W	77051	01
GRANDE, CÓRREGO SEE RIO GRANDE, RIBEIRÃO DO	STM	9 55 S	46 23 W	77042	00
GRANDE, CÓRREGO	STM	10 09 S	48 25 W	77052	01
GRANDE, CÓRREGO SEE GRANDE, IGARAPÉ	STM	14 10 S	56 06 W	77051	00
GRANDE, CÓRREGO	STM	14 53 S	57 19 W	77051	01
GRANDE, CÓRREGO SEE GRANDE, RIBEIRÃO	STM	15 08 S	56 30 W	77051	00
GRANDE, CÓRREGO	STM	16 00 S	59 54 W	77051	01
GRANDE, CÓRREGO	STM	16 04 S	49 27 W	77052	02
GRANDE, CÓRREGO	STM	16 05 S	42 16 W	77033	01
GRANDE, CÓRREGO SEE PAGACURIREU, CÓRREGO	STM	16 10 S	54 57 W	77051	00
GRANDE, CÓRREGO	STM	16 14 S	59 40 W	77032	02
GRANDE, CÓRREGO	STM	16 20 S	39 16 W	77032	01
GRANDE, CÓRREGO	STM	16 23 S	51 54 W	77352	01
GRANDE, CÓRREGO	STM	16 23 S	41 10 W	77033	02
GRANDE, CÓRREGO	STM	16 40 S	55 14 W	77051	01
GRANDE, CÓRREGO SEE MORRO ALTO, RIBEIRÃO DO	STM	16 46 S	51 12 W	77052	00
GRANDE, CÓRREGO	STM	17 35 S	41 30 W	77031	02
GRANDE, CÓRREGO	STM	17 42 S	40 44 W	77033	02
GRANDE, CÓRREGO	STM	17 46 S	40 33 W	77033	02
GRANDE, CÓRREGO	STM	17 47 S	49 54 W	77052	02
GRANDE, CÓRREGO	STM	17 51 S	39 54 W	77032	02
GRANDE, CÓRREGO	STM	18 30 S	48 37 W	77033	02
GRANDE, CÓRREGO	STM	18 41 S	48 19 W	77033	02
GRANDE, CÓRREGO SEE QUADROBA, CÓRREGO	STM	19 07 S	48 27 W	77033	00
GRANDE, CÓRREGO	STM	19 28 S	46 42 W	77033	01
GRANDE, CÓRREGO	STM	19 30 S	46 59 W	77033	01
GRANDE, CÓRREGO	STM	19 37 S	49 29 W	77033	01
GRANDE, CÓRREGO	STM	19 49 S	56 33 W	77031	01
GRANDE, CÓRREGO	STM	19 51 S	48 07 W	77033	00
GRANDE, CÓRREGO	STM	20 22 S	41 32 W	77034	02
GRANDE, CÓRREGO SEE GRANDE, RIO	STM	20 41 S	40 40 W	77034	00
GRANDE, CÓRREGO	STNI	4 12 S	38 35 W	77023	01
GRANDE, COXILHA	HLL	28 30 S	53 45 W	77344	01
GRANDE, COXILHA	RDGE	26 18 S	51 30 W	77044	01
GRANDE, COXILHA	RDGE	31 40 S	54 10 W	77044	01
GRANDE, CURICHE SEE GRANDE, CORIXA	WTLD	17 10 S	58 20 W	77000	00
GRANDE, CURICHI SEE GRANDE, CORIXA	WTLD	17 10 S	58 20 W	77000	00
GRANDE, FURO SEE PIUM, RIO	STM	10 12 S	49 57 W	77052	00

APPROVED FOR RELEASE: 2007/02/20: CIA-RDP01-00707R000200050005-7

APPROVED FOR RELEASE: 2007/02/20: CIA-RDP01-00707R000200050005-7

GRANDE, IGARAPÉ SEE TAUINI, RIO	STM	0 30 N	58 22 W	77015	00	
GRANDE, IGARAPÉ SEE PARACAUTI, RIO	STM	0 46 S	48 30 W	77015	00	
GRANDE, IGARAPÉ	STM	1 28 S	58 01 W	77015	01	
GRANDE, IGARAPÉ	STM	1 37 S	55 06 W	77015	01	
GRANDE, IGARAPÉ	STM	1 38 S	57 56 W	77013	01	
GRANDE, IGARAPÉ SEE ENGENHO, IGARAPÉ DO	STM	1 45 N	61 07 W	77014	00	
GRANDE, IGARAPÉ	STM	1 49 S	53 32 W	77015	01	
GRANDE, IGARAPÉ	STM	2 31 S	50 47 W	77015	01	
GRANDE, IGARAPÉ SEE GRANDE CRIQUE, IGARAPÉ	STM	3 07 N	51 02 W	77016	00	
GRANDE, IGARAPÉ	STM	3 20 N	61 20 W	77014	01	
GRANDE, IGARAPÉ	STM	3 37 S	48 53 W	77015	01	
GRANDE, IGARAPÉ	STM	4 08 S	44 51 W	77021	01	
GRANDE, IGARAPÉ	STM	5 56 S	59 07 W	77013	01	
GRANDE, IGARAPÉ	STM	6 43 S	70 26 W	77013	01	
GRANDE, IGARAPÉ	STM	6 48 S	71 05 W	77019	00	
GRANDE, IGARAPÉ	STM	7 40 S	67 38 W	77013	01	
GRANDE, IGARAPÉ	STM	7 57 S	70 03 W	77013	01	
GRANDE, IGARAPÉ	STM	8 04 S	59 50 W	77013	01	
GRANDE, IGARAPÉ	STM	8 40 S	60 40 W	77013	01	
GRANDE, IGARAPÉ	STM	9 49 S	67 36 W	77012	01	
GRANDE, IGARAPÉ	STM	9 57 S	63 42 W	77011	01	
GRANDE, IGARAPÉ	STM	10 05 S	60 31 W	77051	01	
GRANDE, IGARAPÉ	STM	10 07 S	68 48 W	77012	01	
GRANDE, IGARAPÉ	STM	10 25 S	60 34 W	77041	01	
GRANDE, IGARAPÉ	STM	11 00 S	68 18 W	77012	01	
GRANDE, IGARAPÉ	STM	11 24 S	61 48 W	77011	01	
GRANDE, IGARAPÉ	STM	14 10 S	56 06 W	77051	01	
GRANDE, ILHA	ISL	0 24 N	67 19 W	77013	01	
GRANDE, ILHA	ISL	0 28 S	65 05 W	77013	00	
GRANDE, ILHA	ISL	1 53 S	49 42 W	77015	01	
GRANDE, ILHA	ISL	2 29 S	43 35 W	77021	01	
GRANDE, ILHA	ISL	2 47 S	57 54 W	77013	01	
GRANDE, ILHA	ISL	2 48 S	51 57 W	77015	01	
GRANDE, ILHA SEE GRANDE DE SANTA ISABEL, ILHA	ISL	2 50 S	41 48 W	77023	00	
GRANDE, ILHA	ISL	6 42 S	51 59 W	77019	01	
GRANDE, ILHA	ISL	7 35 S	49 22 W	77015	01	
GRANDE, ILHA	ISL	8 42 S	39 04 W	77026	01	
GRANDE, ILHA	ISL	10 16 S	44 40 W	77022	01	
GRANDE, ILHA	ISL	11 09 S	40 29 W	77011	01	
GRANDE, ILHA	ISL	12 49 S	38 42 W	77032	01	
GRANDE, ILHA	ISL	13 53 S	39 00 W	77032	02	
GRANDE, ILHA	ISL	14 47 S	39 01 W	77032	01	
GRANDE, ILHA	ISL	15 17 S	44 09 W	77033	01	
GRANDE, ILHA	ISL	16 40 S	57 48 W	77051	01	
GRANDE, ILHA	ISL	18 32 S	49 29 W	77033	01	
GRANDE, ILHA	ISL	20 07 S	48 04 W	77041	01	
GRANDE, ILHA	ISL	20 08 S	51 02 W	77041	01	
GRANDE, ILHA	ISL	20 36 S	51 34 W	77041	01	
GRANDE, ILHA	ISL	22 33 S	51 57 W	77041	01	
GRANDE, ILHA	ISL	23 09 S	44 14 W	77035	01	
GRANDE, ILHA SEE PORCOS, ILHA DOS	ISL	23 33 S	45 04 W	77041	00	
GRANDE, ILHA	ISL	23 45 S	54 03 W	77042	01	
GRANDE, ILHA	ISL	30 23 S	50 37 W	77044	01	
GRANDE, ILHA	ISL	31 38 S	52 00 W	77044	01	
GRANDE, ILHA	ISL	32 06 S	52 35 W	77044	01	
GRANDE, ILHÉU SEE GRANDE, ILHA	ISL	14 47 S	39 01 W	77032	00	
GRANDE, ILHOTA	ISL	23 02 S	43 11 W	77034	00	
GRANDE, LAGO	LGN	2 03 N	50 42 W	77016	01	
GRANDE, LAGO	LK	1 03 N	62 08 W	77014	01	
GRANDE, LAGO	LK	2 16 S	54 17 W	77015	01	
GRANDE, LAGO	LK	3 23 S	57 59 W	77015	01	
GRANDE, LAGO	LK	3 42 S	58 15 W	77013	01	
GRANDE, LAGO	LK	5 14 S	48 30 W	77042	01	
GRANDE, LAGO	LK	10 15 S	50 20 W	77057	01	
GRANDE, LAGO	LK	11 12 S	65 22 W	77011	01	
GRANDE, LAGO	LK	12 30 S	49 07 W	77052	01	
GRANDE, LAGO SEE GRANDE, LAGOA	LKI	5 38 S	43 05 W	77022	00	
GRANDE, LAGOA	LGN	5 25 S	35 22 W	77024	01	
GRANDE, LAGOA	LGN	20 30 S	40 22 W	77034	02	
GRANDE, LAGOA	LK	5 27 S	43 59 W	77021	02	
GRANDE, LAGOA	LK	6 48 S	43 37 W	77022	01	

APPROVED FOR RELEASE: 2007/02/20: CIA-RDP01-00707R000200050005-7

APPROVED FOR RELEASE: 2007/02/20: CIA-RDP01-00707R000200050005-7

GRANDE, LAGOA	LK	6 51 S	40 40 W	77022	02	GRANDE, MORRO	MLL	19 45 S	57 53 W	77051	01
GRANDE, LAGOA	LK	6 58 S	43 34 W	77022	01	GRANDE, MORRO	MLL	20 52 S	56 20 W	77051	01
GRANDE, LAGOA	LK	7 01 S	41 19 W	77022	02	GRANDE, MORRO	MT	25 22 S	48 31 W	77042	01
GRANDE, LAGOA	LK	9 43 S	43 38 W	77032	01	GRANDE, MORRO	MT	25 38 S	48 42 W	77042	02
GRANDE, LAGOA	LK	9 48 S	35 55 W	77027	01	GRANDE, MORRO	MT	25 58 S	48 42 W	77042	01
GRANDE, LAGOA	LK	12 48 S	44 33 W	77032	01	GRANDE, PARANÁ	STM	8 58 S	71 40 W	77012	00
GRANDE, LAGOA	LK	13 08 S	43 26 W	77042	01	GRANDE, PEDRA	MLL	17 10 S	48 49 W	77033	01
GRANDE, LAGOA	LK	14 45 S	42 50 W	77042	01	GRANDE, PONTA	PT	3 12 S	51 01 W	77016	01
GRANDE, LAGOA	LK	15 55 S	47 14 W	77042	01	GRANDE, PONTA	PT	14 03 S	38 56 W	77032	01
GRANDE, LAGOA	LK	16 07 S	43 22 W	77033	01	GRANDE, PONTA	PT	16 22 S	39 01 W	77032	01
GRANDE, LAGOA	LK	16 17 S	54 20 W	77051	01	GRANDE, PONTA	PT	22 57 S	43 59 W	77035	02
GRANDE, LAGOA	LK	16 27 S	42 22 W	77033	01	GRANDE, PRAIA	BCH	22 47 S	43 11 W	77036	00
GRANDE, LAGOA	LK	16 32 S	41 52 W	77033	02	GRANDE, PRAIA	BCH	24 02 S	46 31 W	77041	01
GRANDE, LAGOA	LK	16 33 S	45 07 W	77033	01	GRANDE, RIACHO	STM	6 45 S	43 05 W	77021	01
GRANDE, LAGOA	LK	17 10 S	44 36 W	77033	01	GRANDE, RIACHO SEE SACO GRANDE, RIACHO 00	STM	9 45 S	37 28 W	77031	00
GRANDE, LAGOA	LK	17 21 S	42 33 W	77033	01						
GRANDE, LAGOA	LK	19 04 S	44 20 W	77033	01	GRANDE, RIACHO	STM	9 51 S	46 18 W	77021	01
GRANDE, LAGOA	LK	19 28 S	45 03 W	77033	01	GRANDE, RIACHO SEE GRANDE, RIO	STM	12 25 S	41 35 W	77032	00
GRANDE, LAGOA	LK	20 04 S	42 42 W	77033	02	GRANDE, RIACHO	STM	12 58 S	40 37 W	77032	01
GRANDE, LAGOA	LK	20 25 S	45 36 W	77033	01	GRANDE, RIACHO	STMI	3 38 S	41 56 W	77022	02
						GRANDE, RIACHO SEE GRANDE, APROIO	STMI	3 54 S	42 43 W	77022	00
GRANDE, LAGOA	LK	21 22 S	48 07 W	77041	01						
GRANDE, LAGOA	LK	21 29 S	56 22 W	77051	01	GRANDE, RIACHO	STMI	7 38 S	38 15 W	77025	01
GRANDE, LAGOA	LK	22 09 S	55 15 W	77051	01	GRANDE, RIACHO	STMI	8 36 S	38 38 W	77026	02
GRANDE, LAGOA	LK	22 18 S	46 54 W	77041	02	GRANDE, RIACHO SEE CAPIM GROSSO, RIACHO	STMI	8 40 S	38 38 W	77026	00
GRANDE, LAGOA	LKI	5 38 S	43 05 W	77022	02	GRANDE, RIACHO	STMI	9 25 S	41 08 W	77042	01
						GRANDE, RIACHO SEE FRIO, RIACHO	STMI	10 14 S	44 42 W	77022	00
GRANDE, LAJEADO SEE SÃO JERÔNIMO, RIO	STM	25 40 S	51 29 W	77042	00						
GRANDE, LAJEADO	STM	25 55 S	51 43 W	77042	01	GRANDE, RIACHO	STMI	11 33 S	39 33 W	77032	01
GRANDE, LAJEADO	STM	25 59 S	52 15 W	77042	01	GRANDE, RIBEIRÃO SEE GRANDE, RIO	STM	6 17 S	47 23 W	77052	00
GRANDE, LAJEADO	STM	26 17 S	51 34 W	77042	01	GRANDE, RIBEIRÃO	STM	14 15 S	56 03 W	77051	01
GRANDE, LAJEADO	STM	26 27 S	53 23 W	77043	01	GRANDE, RIBEIRÃO	STM	15 08 S	56 30 W	77051	01
						GRANDE, RIBEIRÃO SEE SÃO PEDRO, RIBEIRÃO	STM	17 45 S	52 28 W	77052	00
GRANDE, LAJEADO	STM	27 10 S	52 45 W	77043	01						
GRANDE, LAJEADO SEE SANTA CRUZ, RIO	STM	27 34 S	51 24 W	77043	00	GRANDE, RIBEIRÃO	STM	18 22 S	51 34 W	77052	01
GRANDE, LAJEADO	STM	27 39 S	50 42 W	77043	01	GRANDE, RIBEIRÃO	STM	18 47 S	51 38 W	77052	01
GRANDE, LAJEADO	STM	28 29 S	54 13 W	77044	01	GRANDE, RIBEIRÃO	STM	19 05 S	51 47 W	77041	01
GRANDE, MORRO	MLL	16 52 S	39 51 W	77032	02	GRANDE, RIBEIRÃO	STM	19 17 S	51 18 W	77042	01
						GRANDE, RIBEIRÃO	STM	19 28 S	49 09 W	77033	02
GRANDE, MORRO	MLL	19 05 S	49 31 W	77033	01						

APPROVED FOR RELEASE: 2007/02/20: CIA-RDP01-00707R000200050005-7

APPROVED FOR RELEASE: 2007/02/20: CIA-RDP01-00707R000200050005-7

GRANDE, RIBEIRÃO	STM	20 33 S	46 35 W	77093	01	GRANDE, SALTO SEE									
GRANDE, RIBEIRÃO	STM	21 41 S	50 15 W	77041	01	SALTO GRANDE, CACHOEIRA DO	FLLS	16 00 S	39 58 W	77033	00				
GRANDE, RIBEIRÃO	STM	21 42 S	49 34 W	77041	01	GRANDE, SALTO	FLLS	22 56 S	50 00 W	77000	01				
GRANDE, RIBEIRÃO SEE						GRANDE, SALTO	FLLS	24 05 S	51 17 W	77042	01				
ÁGUA BONITA, RIBEIRÃO	STM	22 01 S	50 43 W	77041	00	GRANDE, SANGA	STM	32 10 S	52 40 W	77044	01				
GRANDE, RIBEIRÃO	STM	22 12 S	45 19 W	77035	01	GRANDE, SERRA	MTL	4 55 S	42 10 W	77072	01				
GRANDE, RIBEIRÃO	STM	22 15 S	48 50 W	77041	01	GRANDE, SERRA	MTL	8 11 S	36 06 W	77026	02				
GRANDE, RIBEIRÃO	STM	22 36 S	52 45 W	77041	01	GRANDE, SERRA	MTL	9 43 S	39 39 W	77032	01				
GRANDE, RIBEIRÃO	STM	23 00 S	51 20 W	77042	01	GRANDE, SERRA	MTL	12 40 S	40 20 W	77032	02				
GRANDE, RIBEIRÃO	STM	23 15 S	50 28 W	77042	01	GRANDE, SERRA	MTLS	14 10 S	40 58 W	77032	01				
GRANDE, RIBEIRÃO	STM	23 40 S	48 03 W	77041	01	GRANDE, SERRA	MTLS	14 32 S	39 14 W	77032	01				
GRANDE, RIBEIRÃO	STM	24 07 S	47 41 W	77041	01	GRANDE, SERRA	MTLS	18 07 S	50 36 W	77052	02				
GRANDE, RIBEIRÃO	STM	25 02 S	49 43 W	77042	01	GRANDE, SERRA	MT	2 35 N	60 40 W	77034	01				
GRANDE, RIBEIRÃO	STM	27 06 S	50 00 W	77043	01	GRANDE, SERRA SEE									
GRANDE, RIBEIRÃO	STMI	9 44 S	37 28 W	77027	01	IBIAPABA, SERRA DA	MTS	4 00 S	41 00 W	77000	00				
GRANDE, RIBEIRÃO SEE						GRANDE, SERRA	MTS	6 00 S	40 52 W	77000	01				
JACARÉ, RIBEIRÃO	STM	22 18 S	48 05 W	77041	00	GRANDE, SERRA	MTS	13 04 S	40 10 W	77032	01				
GRANDE, RIO	STM	1 19 S	47 08 W	77015	01	GRANDE, SERRA SEE GARAPA, SERRA DA	MOGE	13 10 S	42 59 W	77032	00				
GRANDE, RIO	STM	2 32 S	43 15 W	77021	01	GRANDE, SERRA SEE GERAL, SERRA	SCRP	11 15 S	46 30 W	77000	00				
GRANDE, RIO	STM	6 17 S	47 23 W	77052	01	GRANDE, SERRA	SPVR	9 28 S	37 08 W	77026	02				
GRANDE, RIO	STM	11 05 S	43 09 W	77032	01	GRANDE, SERRA	UPLD	5 25 S	42 11 W	77022	01				
GRANDE, RIO	STM	12 15 S	46 38 W	77052	01	GRANDE, SERRA	UPLD	5 45 S	47 50 W	77052	01				
GRANDE, RIO	STM	12 25 S	41 35 W	77032	01	GRANDE, SERRA	UPLD	8 20 S	45 15 W	77022	01				
GRANDE, RIO SEE ARICÁ AÇU, RIO	STM	15 55 S	55 58 W	77051	00	GRANDE, SERRA	UPLD	9 34 S	37 59 W	77031	01				
GRANDE, RIO	STM	20 06 S	51 04 W	77000	01	GRANDE, SERRA	UPLD	9 35 S	41 00 W	77032	01				
GRANDE, RIO	STM	20 20 S	51 17 W	77051	01	GRANDE, SERRA	UPLD	9 53 S	41 24 W	77000	01				
GRANDE, RIO	STM	20 41 S	40 40 W	77034	02	GRANDE, SERRA	UPLD	12 40 S	48 25 W	77052	01				
GRANDE, RIO	STM	21 44 S	41 56 W	77035	01	GRANDE, SERRA	UPLD	15 35 S	54 20 W	77041	01				
GRANDE, RIO SEE JACARÉ, RIBEIRÃO	STM	22 18 S	48 05 W	77041	00	GRANDE, SERRA	UPLD	17 05 S	52 50 W	77052	01				
GRANDE, RIO	STM	22 55 S	43 25 W	77034	00	GRANDE, SERRA	UPLD	18 35 S	46 07 W	77033	01				
GRANDE, RIO	STM	23 40 S	46 42 W	77041	02	GRANDE, VALÃO	STM	21 22 S	41 44 W	77035	01				
GRANDE, RIO SEE GUARITA, RIO	STM	27 11 S	53 44 W	77044	00	GRANDE, VAZANTE	STM	19 21 S	56 53 W	77051	01				
GRANDE, RIO	STMI	3 17 S	41 02 W	77023	01	GRANDE, VAZANTE	STM	19 45 S	56 20 W	77041	01				
GRANDE, RIO	STMI	10 24 S	44 48 W	77022	01	GRANDE, VEREDA	STMI	15 59 S	44 42 W	77032	01				
GRANDE, SACO	COVE	23 00 S	43 21 W	77036	00	GRANDE, VERTENTE SEE									
GRANDE, SALTO	FLLS	5 57 S	55 43 W	77015	01	AÇUDE, CÓRREGO	STM	16 35 S	51 09 W	77052	00				
GRANDE, SALTO	FLLS	5 59 S	56 50 W	77015	01	GRANDE ARROZAL, LAGO	LK	1 13 S	56 55 W	77015	01				
						GRANDE CRIOUE, IGARAPÉ	STM	3 07 N	51 02 W	77016	01				
GRANDE, SALTO	FLLS	13 34 S	55 15 W	77052	01										

APPROVED FOR RELEASE: 2007/02/20: CIA-RDP01-00707R000200050005-7

APPROVED FOR RELEASE: 2007/02/20: CIA-RDP01-00707R000200050005-7

GRANDE DA BOTIJA, ILHA	ISL	3 58 S	62 53 W	77013	03
GRANDE DA PICADA, ILHA	ISL	11 28 S	43 16 W	77032	01
GRANDE DA RESSACA, ILHA SEE GRANDE, ILHA	ISL	2 47 S	57 54 W	77013	00
GRANDE DAS ARARAS, SERRA	MTL	3 45 S	52 32 W	77015	01
GRANDE DA SERRA, ILHA SEE SERRA, ILHA DE	ISL	3 07 S	58 19 W	77013	00
GRANDE DA SERRARIA, FURO	STMD	0 19 S	50 53 W	77015	01
GRANDE DAS SETE QUEDAS, SALTO SEE SETE QUEDAS, SALTO DAS	FLLS	24 02 S	54 16 W	77000	00
GRANDE DAS TRES TRAVESSAOS, CACHOEIRA SEE GRANDE, CACHOEIRA	FLLS	1 12 S	58 21 W	77000	00
GRANDE DA VILA FRANCA, LAGO SEE GRANDE DO CURUAI, LAGO	LK	2 15 S	55 20 W	77015	00
GRANDE DE ARUAS, FURO	CHNL	1 00 S	52 46 W	77015	01
GRANDE DE BOTIJA, ILHA SEE GRANDE DA BOTIJA, ILHA	ISL	3 58 S	62 53 W	77013	00
GRANDE DE FURO, ILHA SEE BOCA DO FURO, ILHA DA	ISL	12 53 S	50 29 W	77052	00
GRANDE DE GURUPA, ILHA	ISL	1 00 S	51 30 W	77015	01
GRANDE DE JUDAHY, ILHA SEE GRANDE DO JUTAI, ILHA	ISL	3 15 S	49 37 W	77015	00
GRANDE DE JURUTI, LAGO	LK	2 23 S	56 15 W	77015	01
GRANDE DE JUTAI, ILHA	ISL	3 15 S	49 37 W	77015	01
GRANDE DE MAMAHUA, ILHA SEE GRANDE DO MAMARU, ILHA	ISL	2 03 S	55 20 W	77015	00
GRANDE DE MANACAPURU, LAGO	LK	3 04 S	61 25 W	77013	01
GRANDE DE MIRAPIRANGA, IGARAPE SEE MIRAPIRANGA, RIO	STM	2 41 S	50 58 W	77015	00
GRANDE DE SANTA ISABEL, ILHA	ISL	2 50 S	41 48 W	77023	01
GRANDE DE SANTA ISABEL, ILHA SEE GRANDE DE SANTA ISABEL, ILHA	ISL	2 50 S	41 48 W	77023	00
GRANDE DE TARAQUI, ILHA	ISL	1 12 S	51 51 W	77015	01
GRANDE DE UATAMARI, CACHOEIRA	FLLS	2 41 N	64 13 W	77013	01
GRANDE DE VAVARETAPO, CACHOEIRA	FLLS	5 33 S	56 52 W	77015	01
GRANDE DE VILA FRANCA, LAGO SEE GRANDE DO CURUAI, LAGO	LK	2 15 S	55 20 W	77015	00
GRANDE DE VILLA FRANCA, LAGO SEE GRANDE DO CURUAI, LAGO	LK	2 15 S	55 20 W	77015	00
GRANDE DO ANAPU	STM	3 38 S	51 22 W	77015	01
GRANDE DO BELMONTE, RIO SEE JEQUITINHONHA, RIO	STM	15 51 S	38 53 W	77000	00
GRANDE DO BURITI, LAGOA	LK	3 11 S	61 55 W	77032	01
GRANDE DO CACHIMBO, SALTO	FLLS	8 43 S	55 02 W	77015	01
GRANDE DO CUMINA, ILHA	ISL	1 20 S	56 00 W	77015	01
GRANDE DO CURUAI, LAGO	LK	2 15 S	55 20 W	77015	01
GRANDE DO CURUAY, LAGO SEE GRANDE DO CURUAI, LAGO	LK	2 15 S	55 20 W	77015	00
GRANDE DO CURUPU, ILHA	ISL	7 15 S	58 04 W	77015	01
GRANDE DO IRIRI, CACHOEIRA	FLLS	3 55 S	52 40 W	77015	01
GRANDE DO IRIRI, ILHA	ISL	4 00 S	53 15 W	77015	01
GRANDE DO JACARE, ILHA	ISL	6 15 S	57 37 W	77015	01
GRANDE DO JACARE-ACANGA, ILHA SEE GRANDE DO JACARE, ILHA	ISL	6 15 S	57 37 W	77015	00
GRANDE DO JUTAI, ILHA SEE GRANDE DE JUTAI, ILHA	ISL	3 15 S	49 37 W	77015	00
GRANDE DO MAMARU, ILHA	ISL	2 07 S	55 20 W	77015	01
GRANDE DO MAMURU, ILHA SEE GRANDE DO CUMINA, ILHA	ISL	1 20 S	56 00 W	77015	00
GRANDE DO MANOEL GOMES, ILHA	ISL	11 41 S	43 23 W	77042	01
GRANDE DO MINE, ILHA	ISL	0 24 S	56 51 W	77015	01
GRANDE DO MUTUTI, FURO SEE GRANDE MUTUTI, FURO	STMD	0 44 S	50 50 W	77015	00
GRANDE DO NORTE, RIO SEE PUTENGI, RIO	STM	5 47 S	35 16 W	77024	00
GRANDE DO PACAJAHI, ILHA SEE GRANDE DO PACAJAI, ILHA	ISL	1 55 S	51 00 W	77015	00
GRANDE DO PACAJANY, ILHA SEE GRANDE DO PACAJAI, ILHA	ISL	1 55 S	51 00 W	77015	00
GRANDE DO PACAJAI, ILHA	ISL	1 55 S	51 00 W	77015	01
GRANDE DO PACAJOI, ILHA SEE GRANDE DO PACAJAI, ILHA	ISL	1 55 S	51 00 W	77015	00
GRANDE DO PAULINO, ILHA	ISL	2 43 S	42 12 W	77021	01
GRANDE DO PEIXE, IGARAPE SEE PRETO, IGARAPE	STM	8 24 S	57 37 W	77015	00
GRANDE DO PEIXE, RIO SEE PEIXE, RIO DO	STM	17 02 S	39 07 W	77032	00
GRANDE DO PIXO, IGARAPE SEE PRETO, IGARAPE	STM	8 24 S	57 37 W	77015	00
GRANDE DO REPARTIMENTO, BRAÇO	STM	4 24 S	51 53 W	77015	01

APPROVED FOR RELEASE: 2007/02/20: CIA-RDP01-00707R000200050005-7

APPROVED FOR RELEASE: 2007/02/20: CIA-RDP01-00707R000200050005-7

GRANDE DO SERPA, ILHA SEE SERPA, ILHA DE	ISL	3 07 S	58 19 W	77013	00
GRANDE DOS LOBOS SEE TIPITINGA, ILHA	ISL	26 32 S	48 35 W	77043	00
GRANDE DOS MACACOS, ILHA SEE MACACOS, ILHA DOS	ISL	1 20 S	50 35 W	77015	00
GRANDE DOS MARINHEIROS, ILHA	ISL	29 59 S	51 13 W	77044	02
GRANDE DO SORIANO, ILHA	ISL	3 22 S	58 51 W	77013	01
GRANDE DO TAPARÁ, ILHA	ISL	2 14 S	54 39 W	77015	01
GRANDE DO TAQUARÍ, ILHA SEE TAQUARI, ILHA DO	ISL	32 54 S	53 17 W	77044	00
GRANDE DO TROMBUDO, BRAÇO SEE GRANDE, BRAÇO	STM	27 17 S	49 47 W	77043	00
GRANDE DO VIEIRA, ILHA SEE GRANDE VIEIRA, ILHA DO	ISL	0 28 S	50 53 W	77015	00
GRANDE EVA, ILHA DA SEE EVA, ILHA DA	ISL	3 11 S	59 17 W	77013	00
GRANDE JURUTI, LAGO SEE GRANDE DE JURUTI, LAGO	LK	2 23 S	56 15 W	77015	00
GRANDE LAJEADO SEE LAJEADO, CÓRREGO	STM	18 32 S	49 21 W	77033	00
GRANDE MUTUTI, FURO	STMO	0 44 S	50 50 W	77015	01
GRANDE NOVA	PPL	12 25 S	39 17 W	77032	02
GRANDE ORIENTE	UNPL	7 40 S	67 40 W	77013	00
GRANDE REGIÃO CENTRO-OESTE	RGN	15 00 S	52 00 W	77000	01
GRANDE REGIÃO LESTE	RGN	16 00 S	42 00 W	77000	01
GRANDE REGIÃO NORDESTE	RGN	6 00 S	42 00 W	77000	01
GRANDE REGIÃO NORTE	RGN	4 00 S	60 00 W	77000	01
GRANDE REGIÃO SUL	RGN	26 00 S	52 00 W	77000	01
GRANDE ROCHA, CACHOEIRA (BRAZILIAN SAUT GRANDE ROCHE (FRENCH GUIANA))	FLLS	3 48 N	51 52 W	77000	01
GRANDE ROCHE, CACHOEIRA SEE GRANDE ROCHA, CACHOEIRA	FLLS	3 48 N	51 52 W	77000	00
GRANDE ROCHE, SAUT SEE GRANDE ROCHA, CACHOEIRA	FLLS	3 48 N	51 52 W	77000	00
GRANDE SEGREDO, ARROIO	STM	27 29 S	53 13 W	77044	01
GRANDE SERRA ISLAND SEE SERPA, ILHA DE	ISL	3 07 S	58 19 W	77013	00
GRANDE SORIANO, ILHA SEE GRANDE DO SORIANO, ILHA	ISL	3 22 S	58 51 W	77013	00
GRANDES RIOS	PPL	24 00 S	51 31 W	77042	01
GRANDE TAPARÁ, ILHA SEE GRANDE DO TAPARÁ, ILHA	ISL	2 14 S	54 39 W	77015	00
GRANDE URUCURITUBA, LAGO	LK	2 52 S	57 38 W	77013	01
GRANDE VALENTIM, RIO	STM	6 41 S	49 39 W	77015	01
GRANDE VIEIRA, ILHA DO	ISL	0 28 S	50 53 W	77015	01
GRANDE VISTA	PPL	12 15 S	40 45 W	77032	01
GRAND KEÏMOU, SAUT SEE CAIMUM, CACHOEIRA	FLLS	3 14 N	52 14 W	77000	00
GRAND PÉGRAND SEE GRAND DÉGRAD	PPL	2 19 N	51 32 W	77016	00
GRANGOGY, RIO SEE GONGOGI, RIO	STM	14 28 S	39 25 W	77032	00
GRANITO	PPL	7 43 S	39 36 W	77026	01
GRANJA	PPL	2 53 S	57 04 W	77013	01
GRANJA	PPL	3 06 S	49 50 W	77029	01
GRANJA DO SILÊNCIO	PPL	29 50 S	57 06 W	77044	01
GRANJA EREMITA	RSTN	1 00 S	47 45 W	77015	01
GRANJAS	PPL	17 19 S	42 14 W	77033	01
GRANJAS, RIBEIRÃO DAS	STM	17 10 S	42 15 W	77033	01
GRANJA SILVIA	PPL	32 25 S	53 25 W	77044	01
GRANJAS REUNIDAS	RSTN	17 25 S	43 59 W	77033	01
GRANJEIRO	PPL	6 53 S	39 12 W	77029	01
GRAN ROCHE, CACHOEIRA SEE GRANDE ROCHA, CACHOEIRA	FLLS	3 48 N	51 52 W	77000	00
GRANZATO	PPL	27 53 S	51 47 W	77044	01
GRANZOTO SEE GRANZATO	PPL	27 53 S	51 47 W	77044	00
GRAÇALÂNDIA SEE CHAPADINA	PPL	7 57 S	47 15 W	77052	00
GRÃO MOGOL	PPL	16 34 S	42 54 W	77033	01
GRÃO MOGOL, RIBEIRÃO	STM	21 46 S	43 40 W	77033	01
GRÃO PARÁ	PPL	28 10 S	49 13 W	77041	01
GRÃO PARÁ, SERRA DO SEE RICARDO FRANCO, SERRA	MLLS	14 30 S	60 15 W	77051	00
GRATAÚ, RIO	STM	22 57 S	44 25 W	77035	07
GRATO SEE CRATO	PPL	7 29 S	63 02 W	77013	00
GRAUATEUA, IGARAPÉ	STM	1 39 S	47 42 W	77015	01
GRAÚDO, MORRO	MLL	16 39 S	44 20 W	77033	01
GRAÚNA SEE CARAÚNA	RSTP	12 43 S	40 04 W	77032	00
GRAÚNA, ESTAÇÃO	RSTN	22 18 S	47 44 W	77041	02
GRAÚNA, RIO	STM	23 08 S	44 42 W	77035	01

APPROVED FOR RELEASE: 2007/02/20: CIA-RDP01-00707R000200050005-7

APPROVED FOR RELEASE: 2007/02/20: CIA-RDP01-00707R000200050005-7

GRAVATA	PPL	10 33 S	45 16 W	77022	01
GRAVATA SEE NOVO CRUZEIRO	PPL	17 29 S	41 53 W	77033	00
GRAVATÁ	PPL	6 59 S	35 29 W	77025	01
GRAVATÁ SEE GRAVATÁ DE JABURU	PPL	7 52 S	36 06 W	77026	00
GRAVATÁ	PPL	8 09 S	39 56 W	77026	02
GRAVATÁ	PPL	8 12 S	35 34 W	77026	01
GRAVATÁ	PPL	8 20 S	36 14 W	77026	02
GRAVATÁ	PPL	8 25 S	41 20 W	77022	01
GRAVATÁ	PPL	8 33 S	36 22 W	77026	02
GRAVATÁ	PPL	8 50 S	38 32 W	77026	02
GRAVATÁ	PPL	8 52 S	35 08 W	77026	01
GRAVATÁ	PPL	8 54 S	38 29 W	77032	02
GRAVATÁ	PPL	9 04 S	36 08 W	77027	02
GRAVATÁ	PPL	9 25 S	36 48 W	77027	02
GRAVATÁ	PPL	9 39 S	37 09 W	77027	02
GRAVATÁ SEE CARAGUATAÍ					
GRAVATÁ SEE GRAVATAL	PPL	28 20 S	49 02 W	77043	00
GRAVATÁ, CÓRREGO	STM	17 26 S	41 52 W	77033	02
GRAVATÁ, ILHAS	ISLS	22 46 S	41 49 W	77035	00
GRAVATÁ, ILHOTES SEE GRAVATÁ, ILHAS	ISLS	22 46 S	41 49 W	77035	50
GRAVATÁ, LAGOA	LKN	5 17 S	35 29 W	77024	01
GRAVATÁ, PONTA	PT	8 52 S	35 08 W	77026	00
GRAVATÁ, PONTA DO	PT	26 49 S	48 36 W	77043	01
GRAVATÁ, RIACHO	STMI	6 30 S	36 21 W	77025	01
GRAVATÁ, RIACHO	STMI	7 27 S	38 47 W	77023	02
GRAVATÁ, RIACHO	STMI	8 29 S	36 10 W	77026	02
GRAVATÁ, RIACHO	STMI	9 00 S	37 50 W	77027	02
GRAVATÁ, RIACHO DO	STMI	9 28 S	37 55 W	77027	02
GRAVATÁ, RIBEIRÃO	STM	16 54 S	42 10 W	77033	01
GRAVATÁ, RIO	STM	16 53 S	42 10 W	77033	01
GRAVATÁ, RIO	STMI	7 16 S	38 01 W	77025	01
GRAVATÁ, RIO	STMI	8 11 S	39 43 W	77026	01
GRAVATÁ, SERRA DO	URLD	9 27 S	36 46 W	77027	01
GRAVATÁ-AÇU, IGARAPÉ	STM	3 08 S	48 02 W	77015	01
GRAVATÁ DE JABURU	PPL	7 52 S	36 06 W	77026	02
GRAVATAHY SEE GRAVATAÍ	PPL	29 57 S	50 59 W	77044	00

GRAVATAHY, RIO SEE GRAVATAÍ, RIO	STM	29 58 S	51 17 W	77044	00
GRAVATAÍ	PPL	29 57 S	50 59 W	77044	01
GRAVATAÍ, RIO	STM	29 58 S	51 12 W	77044	02
GRAVATAL	PPL	28 20 S	49 02 W	77043	01
GRAVATÍ RIACHÃO, RIACHO SEE RIACHÃO, RIBEIRÃO DO	STMI	12 15 S	40 26 W	77032	00
GRAVI SEE UNIÃO	PPL	20 17 S	56 21 W	77041	00
GREAT AMAPA RIVER SEE AMAPÁ GRANDE, RIO	STM	2 58 N	50 42 W	77016	00
GREAT ESCARPMENT SEE MAR, SERRA DO	SCRP	25 00 S	48 00 W	77040	00
GREAT IGARAPE RIVER SEE PARACAUTI, RIO	STM	0 46 S	48 30 W	77015	00
GREAT MAPA RIVER SEE AMAPÁ GRANDE, RIO	STM	2 58 N	50 42 W	77016	00
GREF	PPL	22 30 S	55 24 W	77051	01
GREGORIO SEE GREGÓRIO MARINHO	PPL	10 22 S	60 29 W	77051	00
GREGÓRIO	PPL	11 24 S	63 34 W	77032	01
GREGÓRIO	PPL	20 46 S	56 43 W	77051	01
GREGÓRIO, CORREDEIRA	RPDS	1 29 N	62 23 W	77014	01
GREGÓRIO, RIO	STM	6 50 S	70 46 W	77000	01
GREGÓRIO, RIO	STM	13 42 S	49 58 W	77052	01
GREGÓRIO BARBOSA	PPL	18 12 S	41 30 W	77033	01
GREGORIO JORGES SEE SUMIDOURO	PPL	14 07 S	56 41 W	77051	00
GREGÓRIO MARINHO	PPL	10 22 S	60 29 W	77051	00
GREGÓRIOS, ARROIO DOS	STM	27 46 S	51 13 W	77044	01
GREGÓRIOS, SERRA DOS	URLD	13 58 S	49 25 W	77052	01
GRILO	PPL	23 47 S	47 01 W	77041	01
GRILOS	PPL	7 40 S	40 03 W	77026	02
GRILOS, CABECEIRA SEE GRILOS, CÓRREGO	STM	13 46 S	57 59 W	77051	00
GRILOS, CÓRREGO	STM	13 46 S	57 59 W	77051	01
GRIMÉIA SEE CRIMÉIA	PPL	5 25 S	63 24 W	77021	00
GRIMPAS SEE MICROLÂNDIA	PPL	16 59 S	49 16 W	77042	00
GRIMPAS, RIBEIRÃO DAS	STM	17 13 S	49 15 W	77052	01
GRINALDAS, RIACHO	STM	11 53 S	44 12 W	77032	01
GRINALDOS, RIACHO SEE GRINALDAS, RIACHO	STM	11 53 S	44 12 W	77032	00
GRINGO, CÓRREGO DO	STM	16 53 S	39 53 W	77032	02

APPROVED FOR RELEASE: 2007/02/20: CIA-RDP01-00707R000200050005-7

APPROVED FOR RELEASE: 2007/02/20: CIA-RDP01-00707R000200050005-7

GRITOS SEE GRILOS	PPL	7 40 S	40 03 W	77026	00	GROTA DAS ARRAIAS, RIBEIRÃO SEE							
GROANHAS, RIO SEE GROAÍRAS, RIO	STM	3 52 S	40 24 W	77023	00	ARRAIAS, GROTÃO DAS	STM	7 16 S	47 41 W	77042	00		
GROAÍRAS	PPL	3 53 S	40 23 W	77023	01	GROTA DO TUBI	PPL	12 12 S	40 56 W	77032	02		
GROAÍRAS, RIO	STM	3 52 S	40 24 W	77023	01	GROTA DO TUBI SEE GROTA DO TOBI	PPL	12 12 S	40 56 W	77032	00		
GROATÁ, RIBEIRÃO	STM	6 36 S	47 32 W	77052	01	GROTA FUNDA	PPL	26 20 S	49 08 W	77043	01		
						GROTÃO	PPL	8 42 S	36 41 W	77026	01		
GROIARAS, RIO SEE GROAÍRAS, RIO	STM	3 52 S	40 24 W	77023	00								
GROSSA, PONTA	PT	1 12 N	49 55 W	77016	01	GROTÃO	PPL	9 47 S	36 22 W	77027	02		
GROSSA, PONTA	PT	4 37 S	37 39 W	77025	01	GROTÃO	PPL	10 49 S	41 41 W	77032	01		
GROSSA, PONTA SEE						GROTÃO	PPL	14 37 S	46 11 W	77042	01		
AÇU DA TORRE, PONTA	PT	12 33 S	37 58 W	77032	00	GROTÃO	PPL	21 38 S	45 17 W	77033	02		
GROSSA, PONTA	PT	22 46 S	41 51 W	77035	02	GROTÃO, RIACHO DO	STM	9 36 S	45 37 W	77022	01		
GROSSA, PONTA	PT	23 00 S	43 39 W	77036	00	GROTÃO, RIACHO DO	STM	11 09 S	37 24 W	77031	01		
GROSSA, PONTA	PT	23 01 S	44 26 W	77035	01	GROTAS SEE CROBAS	PPL	14 54 S	46 32 W	77041	00		
GROSSA, PONTA SEE PONTA DA						GROTAS, CÓRREGO DAS	STM	17 22 S	40 40 W	77033	02		
PRAIA GRANDE, PONTA DA	PT	23 07 S	44 07 W	77035	00	GRUMARI, PRAIA DO	BCH	23 03 S	43 32 W	77036	00		
GROSSA, PONTA	PT	23 28 S	45 01 W	77041	01	GRUMARIM	PPL	21 36 S	41 47 W	77035	01		
GROSSA, PONTA	PT	23 35 S	45 13 W	77041	01								
GROSSA, PONTA	PT	23 46 S	45 14 W	77041	01	GRUMARIM, VALÃO DO	STM	21 35 S	41 47 W	77035	02		
GROSSA, PONTA	PT	23 49 S	45 38 W	77041	01	GRUNA	PPL	17 41 S	41 31 W	77032	01		
GROSSA, PONTA	PT	25 27 S	48 38 W	77042	01	GRUNA, RIACHO DE	STMI	10 44 S	41 43 W	77032	01		
GROSSA, PONTA	PT	27 48 S	48 29 W	77043	00	GRUNGOGY, RIO SEE GONGOJI, RIO	STM	14 18 S	39 25 W	77032	00		
GROSSA, PONTA	PT	30 11 S	51 15 W	77044	01	GRUPIARA	PPL	18 30 S	47 44 W	77033	01		
GROSSA DA MARAMBAIA, PONTA	PT	23 06 S	44 00 W	77035	01	GRUPIARA	RSTN	18 25 S	47 44 W	77033	01		
GROSSA DE PIRATI, PONTA	PT	23 11 S	44 39 W	77035	01	GRUPO ESCOLAR	PPL	15 13 S	49 35 W	77052	01		
GROSSA DO SÍTIO FORTE, PONTA	PT	30 07 S	50 18 W	77015	02	GRUSSAÍ	PPL	21 42 S	41 02 W	77035	02		
GROSSAS SEE GROSSOS	PPL	4 59 S	37 09 W	77026	00	GRUSSAÍ, VALÃO DO	STM	21 42 S	41 02 W	77035	02		
GROSSO SEE QUEIMADA NOVA	PPL	9 37 S	37 29 W	77027	00	GRUTA, CÓRREGO DA	STM	19 43 S	39 42 W	77032	01		
GROSSO	PPL	12 57 S	39 16 W	77017	02	GRUTA, RIBEIRÃO DA	STM	22 38 S	51 23 W	77041	01		
GROSSO, RIACHO	STMI	3 59 S	40 18 W	77023	01	GRUTA FUNDA	PPL	6 11 S	46 56 W	77021	01		
GROSSO, RIACHO SEE						GRUZEIRO SEE CRUZEIRO	PPL	27 52 S	54 26 W	77044	00		
GROSSOS, RIACHO DOS	STMI	7 52 S	37 16 W	77026	00	GUÁ, RIBEIRÃO	STM	9 52 S	47 56 W	77042	01		
GROSSOS	PPL	4 59 S	37 09 W	77026	01	GUAANI, RIO SEE GUANI, RIO	STM	22 32 S	53 34 W	77051	00		
GROSSOS, RIACHO SEE GROSSO, RIACHO	STMI	3 59 S	40 18 W	77023	00								
						GUABIJU	PPL	28 32 S	51 42 W	77044	01		
GROSSOS, RIACHO DOS	STMI	7 52 S	37 16 W	77026	02	GUABIJÚ SEE TIARAJU	PPL	30 15 S	54 23 W	77044	00		
GROTA	PPL	10 51 S	43 21 W	77017	01	GUABIJÚ SEE JAGUARÃO CHICO, ARROIO	STM	31 57 S	53 57 W	77000	00		
GROTA	PPL	13 08 S	39 24 W	77017	02	GUABIRABA	PPL	8 25 S	35 40 W	77026	01		
GROTA	PPL	20 24 S	42 34 W	77033	01	GUABIRABA SEE GUABIROBA	RSTN	19 18 S	46 37 W	77033	00		
GROTA, IGARAPÉ	STM	4 18 S	53 35 W	77015	01								
GROTA, IGARAPÉ DA	STM	5 35 S	52 42 W	77015	01	GUABIRABA, RIACHO	STMI	8 30 S	36 15 W	77026	02		

APPROVED FOR RELEASE: 2007/02/20: CIA-RDP01-00707R000200050005-7

APPROVED FOR RELEASE: 2007/02/20: CIA-RDP01-00707R000200050005-7

GUABIRABAS	PPL	6 53 S	41 47 W	77022	01
GUABIRABAS, RIBEIRÃO	STM	21 36 S	47 52 W	77041	02
GUABIROBA	RSTN	19 18 S	46 37 W	77033	01
GUABIROBA, CÓRREGO	STM	13 27 S	46 49 W	77042	01
GUABIROBA, CÓRREGO	STM	20 30 S	54 15 W	77051	01
GUABIROBA, RIBEIRÃO SEE ITAPICURU, RIBEIRÃO	STM	20 04 S	49 49 W	77041	00
GUABIROBAS, RIBEIRÃO	STM	20 50 S	50 17 W	77041	01
GUABIROBAS, RIBEIRÃO SEE GUABIRABAS, RIBEIRÃO	STM	21 36 S	47 52 W	77041	00
GUABIRUPARANÍ, RIO SEE EIRU, RIO	STM	6 42 S	69 52 W	77013	00
GUABIRUPARANÚ, RIO SEE EIRU, RIO	STM	6 42 S	69 52 W	77013	00
GUACHO	PPL	28 44 S	51 05 W	77044	01
GUACHOS	PPL	21 58 S	51 02 W	77041	01
GUACHOS, RIBEIRÃO DOS	STM	21 54 S	51 02 W	77041	02
GUACHOS, RIBEIRÃO DOS	STM	21 54 S	52 14 W	77041	01
GUACI SEE GUASSI	PPL	4 15 S	38 50 W	77023	00
GUAÇOCE SEE CONCEIÇÃO	PPL	7 33 S	38 31 W	77025	00
GUAÇOCÊ SEE GUASSOSSÊ	PPL	6 16 S	39 01 W	77023	00
GUAÇU	PPL	22 11 S	54 31 W	77091	01
GUAÇU, ARROIO	STM	24 23 S	54 16 W	77042	01
GUAÇU, CÓRREGO SEE GUAÇU, RIBEIRÃO	STM	22 36 S	53 52 W	77091	00
GUAÇU, CÓRREGO SEE GUAÇU, RIO	STM	23 19 S	53 54 W	77051	00
GUAÇU, RIBEIRÃO	STM	22 36 S	53 52 W	77051	01
GUAÇU, RIO	STM	23 19 S	53 54 W	77051	01
GUAÇU, RIO	STM	24 01 S	48 55 W	77041	01
GUAÇU BOI	RSTN	29 45 S	56 11 W	77044	01
GUAÇUÍ	PPL	20 46 S	41 41 W	77034	01
GUAÇUÍ, ARROIO	STM	28 33 S	54 09 W	77044	01
GUAÇUPI	PPL	29 16 S	53 40 W	77044	02
GUAÇUPI, ARROIO SEE GUAÇUPI, RIO	STM	29 25 S	54 03 W	77044	00
GUAÇUPI, RIO	STM	29 25 S	54 03 W	77044	02
GUAÇUPI, RIO SEE ITAIPAVA, CÓRREGO	STM	22 57 S	54 40 W	77051	00
GUAÇUPI, RIO SEE PANCHITA, CÓRREGO	STM	23 03 S	54 43 W	77051	00
GUADALUPE	PPL	6 44 S	63 47 W	77022	01
GUADALUPE	PPL	8 41 S	35 06 W	77026	01
GUADIANA	PPL	23 19 S	52 07 W	77042	00
GUAECÁ, MORRO DO	HLL	23.49 S	45 26 W	77041	02
GUAECÁ, PONTA DO	PT	23 50 S	45 27 W	77041	02
GUAGIRU SEE PORTERNAS	PPL	7 32 S	34 50 W	77025	00
GUAMIRA, LAGOA SEE GAÍBA, LAGOA	LK	17 45 S	57 43 W	77040	00
GUAMYBA SEE GUAÍBA	PPL	30 06 S	51 19 W	77044	00
GUAMYBA, ILHA SEE GUAÍBA, ILHA	ISL	23 00 S	44 02 W	77035	00
GUAMYRA SEE GUAÍRA	PPL	20 19 S	48 38 W	77041	00
GUAMYRA SEE GUAÍRA	PPL	24 04 S	54 15 W	77042	00
GUAMYRA, SALTO SEE SETE QUEDAS, SALTO DAS	FLLS	24 02 S	54 16 W	77000	00
GUAÍ	PPL	12 51 S	38 57 W	77037	01
GUAI, RIO	STM	12 47 S	38 54 W	77032	02
GUAIARA, SERRA DA SEE GUAÍBA, SERRA DA	RIDGE	12 40 S	38 54 W	77032	00
GUAIAÇA	PPL	25 38 S	50 12 W	77042	01
GUAIANÃ, RIO	STM	9 55 S	63 04 W	77011	01
GUAIANÁS	PPL	22 18 S	48 53 W	77041	01
GUAIANASES	PPL	23 33 S	46 25 W	77041	02
GUAIANASES, ILHA SEE GUAIANAZES, ILHA DOS	ISL	22 31 S	53 01 W	77041	00
GUAIANAZES SEE GUAIANASES	PPL	23 33 S	46 25 W	77041	00
GUAIANAZES, ILHA DOS	ISL	22 32 S	53 01 W	77041	02
GUAIANESES SEE GUAIANASES	PPL	23 33 S	46 25 W	77041	00
GUAIARA, ILHA	ISL	2 34 S	65 34 W	77013	01
GUAIARABI, IGARAPÉ SEE CAIARI, RIO	STM	2 55 S	66 05 W	77013	00
GUAÍBA	PPL	30 06 S	51 19 W	77044	01
GUAÍBA, ILHA	ISL	23 00 S	44 02 W	77035	01
GUAÍBA, LAGOA SEE GAÍBA, LAGOA	LK	17 45 S	57 43 W	77040	00
GUAÍBA, RIO	ESTY	30 15 S	51 12 W	77044	01
GUAÍBA, SERRA DA	RIDGE	12 40 S	38 54 W	77032	01
GUAIBAL SEE GOIABAL	PPL	3 07 S	65 03 W	77013	00
GUAÍBAS	RSTP	17 57 S	44 12 W	77033	01
GUAIBIM	PPL	13 17 S	38 58 W	77032	01
GUAIBINHA	PPL	12 42 S	38 54 W	77032	02
GUAIÇARA	PPL	21 38 S	49 47 W	77041	01
GUAICARA, RIBEIRÃO	STM	22 06 S	51 42 W	77041	02
GUAICUMY SEE GUAICU:	PPL	17 12 S	44 49 W	77033	00
GUAICUÍ	PPL	17 12 S	44 49 W	77033	01
GUAICURUS SEE NOVA ROMA	PPL	28 58 S	51 24 W	77044	00

APPROVED FOR RELEASE: 2007/02/20: CIA-RDP01-00707R000200050005-7

APPROVED FOR RELEASE: 2007/02/20: CIA-RDP01-00707R000200050005-7

GUAICURUS	MATO	27 05 S	56 45 W	77041	01	GUAJARÁ, RIO	STM	1 38 S	48 50 W	77035	01			
GUAINÉ	PPL	21 55 S	49 54 W	77041	01	GUAJARÁ, RIO	STM	1 45 S	49 19 W	77019	01			
GUAINUMÉ-PIRIÚ, RIO	STM	22 05 S	45 03 W	77053	01	GUAJARA, RIO	STM	1 44 S	49 02 W	77025	01			
GUAINIA, RIO SEE NEGRO, RIO	STM	3 08 S	69 55 W	77000	00	GUAJARÁ, RIO	STM	2 22 S	51 06 W	77035	01			
GUAIPANA	PPL	21 40 S	49 43 W	77039	01	GUAJARÁ-AÇU	PPL	1 38 S	48 07 W	77015	01			
GUAIQUICA	PPL	22 31 S	47 26 W	77041	01	GUAJARÁ AÇU	PPL	10 44 S	65 22 W	77011	01			
GUAÍRA	PPL	20 19 S	48 19 W	77042	01	GUAJARÁ-AÇU, CACHOEIRA (BR-211)								
GUAÍRA	PPL	24 04 S	54 15 W	77042	01	CACHUELA GUAJARA ASSÚ (BOLIVIA)	FLLS	10 47 S	65 23 W	77000	01			
GUAÍRA	PPL	24 05 S	51 22 W	77042	01	GUAJARA-AÇU, ISARAPÉ SEE								
GUAIRA, CATARATAS DE SEE						GUAJARÁ-AÇU, RIO	STM	1 32 S	48 09 W	77025	00			
SETE QUEDAS, SALTO DAS	FLLS	24 02 S	54 26 W	77000	00	GUAJARÁ-AÇU, RIO	STM	1 32 S	48 04 W	77025	01			
						GUAJARA AÚSA, CACHUELA SEE								
GUAÍRA, CÓRREGO DO	STM	21 58 S	46 59 W	77041	02	GUAJARÁ-AÇU, CACHOEIRA	FLLS	10 47 S	65 23 W	77000	00			
GUAÍRA, MINAS DE	MUIN	24 02 S	54 26 W	77042	02									
GUAIRÁ, SALTO DEL SEE						GUAJARÁ-ASSÚ SEE GUAJARÁ AÇU	PPL	10 44 S	65 22 W	77011	00			
SETE QUEDAS, SALTO DAS	FLLS	24 02 S	54 26 W	77000	00	GUAJARÁ-ASSÚ, CACHOEIRA SEE								
GUAIRA, SALTOS SEE						GUAJARÁ-AÇU, CACHOEIRA	FLLS	10 47 S	65 23 W	77000	00			
SETE QUEDAS, SALTO DAS	FLLS	24 02 S	54 26 W	77000	00	GUAJARA ASSÚ, CACHUELA SEE								
GUAIRACÁ SEE CAFEARA	PPL	22 47 S	51 42 W	77042	00	GUAJARÁ-AÇU, CACHOEIRA	FLLS	10 47 S	65 23 W	77000	00			
						GUAJARÁ-MIRI	PPL	1 29 S	48 27 W	77015	01			
GUAIRAÇÁ	PPL	22 44 S	52 44 W	77047	01	GUAJARÁ-MIRIM	PPL	10 48 S	65 22 W	77011	01			
GUAIRAÇÁ	PPL	24 07 S	48 24 W	77043	01									
GUAIRAÇOCAS SETE QUEDAS, SALTO SEE						GUAJARÁ-MIRIM, CACHOEIRA (BRAZIL)								
SETE QUEDAS, SALTO DAS	FLLS	24 02 S	54 26 W	77000	00	CACHUELA GUAJARA MIRIM (BOLIVIA)	FLLS	10 46 S	65 22 W	77000	00			
GUAIRAPE, ARROIO	STM	23 32 S	53 26 W	77042	01	GUAJARA MIRIM, CACHUELA SEE								
GUAÍRAS	PPL	22 39 S	44 26 W	77032	01	GUAJARÁ-MIRIM, CACHOEIRA	FLLS	10 48 S	65 22 W	77000	00			
						GUAJARA SIMA SEE GUAJARATUBINHA	PPL	9 44 S	63 28 W	77013	00			
GUAÍRAS, LAGOA	LK	22 40 S	44 27 W	77032	01	GUAJARATUBA	PPL	9 07 S	62 44 W	77013	01			
GUAIUBA	PPL	4 02 S	38 36 W	77029	01	GUAJARATUBINHA	PPL	9 44 S	63 28 W	77013	01			
GUAIUVIRA SEE GUIRIRI	MUIN	20 29 S	47 59 W	77041	00									
GUAJARÁ	PPL	3 11 S	49 22 W	77015	01	GUAJARAÚNA	PPL	1 46 S	46 42 W	77015	01			
GUAJARÁ	PPL	7 58 S	57 40 W	77013	01	GUAJARO, RIO SEE GUAJARÁ, BAÍA DO	ESTY	1 25 S	49 30 W	77015	00			
						GUAJARRAÃ	PPL	7 42 S	64 53 W	77013	01			
GUAJARÁ	PPL	5 32 S	59 33 W	77013	01	GUAJÚMUS, RIO SEE								
GUAJARÁ, BAÍA DO	ESTY	1 25 S	48 30 W	77015	01	ALTO COROMBARA ANTIGO, RIO	STM	19 02 S	41 25 W	77011	00			
GUAJARÉ, ISARAPÉ	STM	2 11 S	49 20 W	77013	01	GUAJERUTIUA, BARRA DE SEE								
GUAJARA, ILHA SEE GUAJARA, ILHA	ISL	2 34 S	49 34 W	77013	00	GUAJERUTIUA, BARRA DE	ENTR	1 28 S	44 48 W	77021	00			
GUAJARÁ, ILHA	ISL	4 19 S	49 43 W	77023	01									
						GUAJERU	PPL	14 34 S	41 56 W	77032	01			
GUAJARÁ, ILHA DO	ISL	1 45 S	48 59 W	77015	00	GUAJERUTIUA, BARRA DE	ENTR	1 28 S	44 48 W	77021	02			
GUAJARÁ, LAGO	LK	3 35 S	49 00 W	77015	01	GUAJERU	PPL	9 33 S	35 28 W	77024	02			
GUAJARÁ, RIO	STM	3 42 S	50 08 W	77015	01	GUAJERU SEE FONTINHAS	PPL	8 32 S	34 50 W	77025	00			
GUAJARÁ, RIO	STM	1 35 S	48 30 W	77015	01	GUAJERU, RIO	STM	9 43 S	35 18 W	77024	01			
						GUAJÚ, PONTA DO SEE								
						GUAJÚ, PONTAL DO	PT	6 26 S	34 49 W	77025	00			

APPROVED FOR RELEASE: 2007/02/20: CIA-RDP01-00707R000200050005-7

APPROVED FOR RELEASE: 2007/02/20: CIA-RDP01-00707R000200050005-7

GUAJU, PONTAL DO	PT	6 28 S	34 55 W	77035	00
GUAJU, RIO	STM	6 29 S	34 57 W	77025	01
GUAJURU, FURO DO	CHNM	0 13 N	50 22 W	77015	01
GUAJUVIL, PONTA	PT	1 57 S	44 35 W	77031	01
GUAJUVIRA	PPL	25 36 S	49 32 W	77047	01
GUAJUVIRA DE CIMA	PPL	25 38 S	49 28 W	77042	01
GUANÁ	RPL	1 37 S	47 27 W	77015	01
GUANÁ, RIO	STM	1 29 S	48 35 W	77015	01
GUANABÉ	PPL	5 04 S	36 19 W	77074	01
GUANABRANCA	PPL	25 12 S	50 47 W	77047	01
GUANABRANCA	PPL	26 31 S	48 54 W	71243	01
GUANABRIM	PPL	25 34 S	50 52 W	77042	01
GUANABRÁ	PPL	25 02 S	52 11 W	77067	01
GUANÉ, CACHOEIRA	FLLS	4 14 N	60 56 W	77014	01
GUANABARA	PPL	7 40 S	41 20 W	77013	00
GUANABARA	PPL	10 24 S	69 35 W	77012	00
GUANABARA SEE ESTRELA	PPL	10 40 S	70 06 W	77012	00
GUANABARA	PPL	25 46 S	51 11 W	77041	02
GUANABARA	PPL	32 52 S	67 03 W	77061	01
GUANABARA, BAÍA DE	BAY	22 50 S	43 10 W	77000	01
GUANABARA, ESTADO DA	ADMC	22 55 S	43 30 W	77036	00
GUANABARA, PRAIA DA	BCH	22 48 S	49 10 W	77036	00
GUANABARI, ILHA	ISL	2 54 S	61 52 W	77014	01
GUANACÉS	PPL	4 09 S	38 20 W	77023	01
GUANAMBI	PPL	14 13 S	42 47 W	77032	01
GUANAMBY SEE GUANAMBI	PPL	14 13 S	42 47 W	77032	00
GUANAMAZES	PPL	29 41 S	50 06 W	77044	01
GUANANDI	PPL	18 52 S	56 16 W	77051	01
GUANANDI	PPL	20 29 S	55 45 W	77051	01
GUANANDI, CÓRREGO	STM	18 44 S	55 12 W	77041	01
GUANANDI, CÓRREGO SEE MEIO, CÓRREGO DO	STM	22 25 S	54 26 W	77051	00
GUANANDI, TRAVESSÃO	RPDS	6 32 S	58 12 W	77000	01
GUANARÉ, ILHA SEE CUIANARI, ILHA	ISL	0 51 N	67 13 W	77013	00
GUANARY, ILHA SEE CUIANARI, ILHA	ISL	0 51 N	67 13 W	77013	00
GUANAZUMBÉ, RIO	STM	14 02 S	60 07 W	77051	01
GUANDÓ SEE GUANDU	PPL	20 19 S	41 05 W	77034	00
GUANDU	PPL	9 14 S	37 24 W	77027	01
GUANDU	PPL	20 15 S	41 09 W	77034	02
GUANDU	PPL	21 33 S	41 20 W	77015	01
GUANDU, BARRA DO	ENTR	22 56 S	43 44 W	77036	00
GUANDU, CANAL DO	CNLN	22 52 S	43 41 W	77036	00
GUANDU, IGARAPÉ	STM	0 12 N	69 52 W	77013	01
GUANDU, ILHA	ISL	9 06 S	57 04 W	77015	01
GUANDU, MORRO DO	PK	22 49 S	43 31 W	77000	00
GUANDU, PICO DO	HT	20 12 S	41 25 W	77000	01
GUANDU, RIO SEE GUANDU, RIO	STM	6 52 S	35 09 W	77025	00
GUANDU, RIO	STM	19 30 S	41 01 W	77034	01
GUANDU, RIO	STMB	6 44 S	35 55 W	77025	01
GUANDU DO SAPÉ, RIO	STM	22 52 S	43 35 W	77036	00
GUANDU DO SENA, RIO DO	STM	22 51 S	43 33 W	77036	00
GUANDU-MIRIM, RIO	STM	22 53 S	43 45 W	77000	01
GUANHÃES	PPL	18 47 S	42 57 W	77039	01
GUANHÃES, RIO	STM	19 04 S	42 56 W	77033	01
GUANI, RIO	STM	22 32 S	53 34 W	77042	01
GUANIA, RIO SEE NEGRO, RIO	STM	3 08 S	59 55 W	77000	00
GUANIPÁ-MIRIM SEE GUANUPÉ MIRIM	PPL	15 42 S	39 38 W	77032	00
GUANUMBI	PPL	6 39 S	37 02 W	77026	01
GUAPARÁ SEE PIRAHÁ	PPL	7 36 S	35 35 W	77025	00
GUAPIACUPINIMA, IGARAPÉ	STM	1 24 N	68 16 W	77013	01
GUAPÉ	PPL	20 47 S	45 55 W	77033	01
GUAPENÚ, ILHA SEE APEÚ, ILHA DO	ISL	0 57 S	48 12 W	77015	00
GUAPERIBA, BAÍA SEE MAIAJ, BAÍA	BAY	0 48 S	46 43 W	77015	00
GUAPERUVU, SERRA DO SEE GUAPEPUVU, SERRA DO	UPLD	24 02 S	48 48 W	77041	00
GUAPEVURU, SERRA DO SEE GUAPEPUVU, SERRA DO	UPLD	24 02 S	48 48 W	77041	00
GUAPIAÇU	PPL	20 45 S	49 19 W	77041	01
GUAPIAÇU	PPL	22 27 S	42 46 W	77035	02
GUAPIAÇU, RIO	STM	22 48 S	42 55 W	77035	01
GUAPIARA	PPL	24 10 S	48 32 W	77041	01
GUAPIARA, RIO SEE CABUÇU DE CIMA, RIO	STM	23 31 S	46 33 W	77041	02
GUAPIARA, RIO	STM	24 00 S	48 10 W	77041	01
GUAPIASSÚ SEE GUAPIAÇU	PPL	20 45 S	49 19 W	77041	00

APPROVED FOR RELEASE: 2007/02/20: CIA-RDP01-00707R000200050005-7

APPROVED FOR RELEASE: 2007/02/20: CIA-RDP01-00707R000200050005-7

GUAPIASSÚ SEE GUARIAÇU	PPL	22 27 S	42 46 W	77039	00	GUARÁ, RIO	STM	27 53 S	50 19 W	77043	01				
GUAPIMIRIM	PPL	22 32 S	42 59 W	77039	01	GUARA-ASSÚ, CACHOEIRA SEE									
GUAPIMIRIM, RIO	STM	22 40 S	42 58 W	77039	01	CALDEIRÃO DO INFERNO, CACHOEIRA	FLLS	9 16 S	64 39 W	77011	00				
GUAPIRA	PPL	12 48 S	39 03 W	77032	01	GUARABIRA	PPL	6 51 S	35 29 W	77025	01				
GUAPIRA, RIO SEE						GUARAÇAÍ	PPL	21 02 S	51 11 W	77041	01				
CARUÇU DE CIMA, RIO	STM	23 32 S	46 33 W	77043	00	GUARACI SEE COARACI	PPL	14 36 S	39 32 W	77032	00				
GUAPIRAMA	PPL	23 31 S	50 03 W	77042	01	GUARACI	PPL	20 29 S	48 57 W	77041	01				
GUAPIRANGA	PPL	21 31 S	49 38 W	77041	01	GUARACI	PPL	22 57 S	51 30 W	77042	01				
GUAPITANGUI, ARROIO	STM	29 04 S	57 05 W	77044	01	GUARACIABA	PPL	20 34 S	43 00 W	77033	01				
GUAPIURU SEE GUARIABA	PPL	24 10 S	48 32 W	77042	00	GUARACIABA	PPL	26 35 S	53 39 W	77043	01				
GUAPÓ	PPL	16 48 S	49 32 W	77042	01	GUARACIABA D'OESTE	PPL	21 23 S	51 43 W	77041	01				
GUAPORANGA	PPL	27 27 S	48 38 W	77043	01	GUARACIABA DO NORTE	PPL	4 10 S	40 44 W	77023	01				
GUAPORANGA, RIBEIRÃO SEE						GUARACIANA	PPL	17 03 S	43 41 W	77033	01				
CAINGANG, RIBEIRÃO	STM	21 43 S	50 17 W	77041	00	GUARACY SEE GUARACI	PPL	20 29 S	48 57 W	77041	00				
GUAPORE SEE GUAPORÉSA	PPL	11 54 S	64 59 W	77051	00	GUARAGI	PPL	25 17 S	50 14 W	77042	01				
GUAPORÉ	PPL	28 51 S	51 54 W	77044	01	GUARAHÚ, ILHA DO SEE									
GUAPORÉ	PPL	29 12 S	51 55 W	77044	01	GUARAÚ, ILHA DO	ISL	24 25 S	46 59 W	77041	00				
GUAPORÉ, RIO (BRAZIL/						GUARAMÓ, SERRA DE SEE									
RIO ITÉNEZ (BOLIVIA)	STM	11 54 S	65 01 W	77000	01	PERUÍBE, SERRA DE	RDGE	24 21 S	47 04 W	77041	00				
GUAPORÉ, RIO	STM	29 10 S	51 54 W	77044	01	GUARAÍ, ICARAPÉ	STM	5 51 S	54 10 W	77015	01				
GUAPORÉ, TERRITÓRIO DO SEE						GUARAÍ, RIO	STM	22 42 S	43 02 W	77035	02				
RONDÔNIA, TERRITÓRIO DE	ADMC	11 00 S	63 00 W	77011	00	GUARAÍBA, IGARAPÉ	STM	3 32 N	63 11 W	77014	01				
GUAPORENA	PPL	21 14 S	52 30 W	77042	00	GUARAIPO	PPL	24 56 S	49 18 W	77042	01				
GUAPORENA SEE GUAPORÉ	PPL	28 51 S	51 54 W	77044	00										
						GUARAIPO	PPL	25 42 S	52 56 W	77042	01				
GUAQUÍ	PPL	20 24 S	47 29 W	77041	01	GUARAIPO, ARROIO SEE									
GUAPY-MIRIM SEE GUAPIMIRIM	PPL	22 32 S	42 59 W	77039	00	GUAIRAPÉ, ARROIO	STM	23 30 S	53 16 W	77042	00				
GUARÁ	PPL	8 49 S	48 30 W	77042	01	GUARAIPOS SEE GUARAIPO	PPL	24 56 S	49 18 W	77042	00				
GUARÁ	PPL	20 26 S	47 50 W	77041	01	GUARAÍRAS, LAGOA	LGN	6 12 S	39 07 W	77024	01				
GUARÁ	PPL	24 23 S	48 17 W	77042	01	GUARAJI SEE GUARAGI	PPL	25 17 S	50 14 W	77042	00				
GUARÁ	RSTN	30 25 S	55 02 W	77044	01	GUARAJUBA SEE GARAJUBA	PPL	12 42 S	38 06 W	77032	00				
GUARÁ, ARROIO SEE CARACARÁ, ARROIO	STM	33 28 S	52 23 W	77044	00	GUARAJUS, RIO SEE									
GUARÁ, ARROIO	STM	31 12 S	53 09 W	77044	01	ALTO CORUMBIARA ANTIGO, RIO	STM	13 02 S	61 25 W	77011	00				
GUARÁ, IGARAPÉ	STM	1 27 N	68 39 W	77013	01	GUARAKESSARA SEE GUARAQUEÇABA	PPL	23 17 S	48 21 W	77042	00				
GUARÁ, ILHA DO	ISL	23 53 S	46 03 W	77041	02	GUARAMA SEE CAIARAMA	PPL	27 34 S	52 03 W	77044	00				
						GUARAMARA, ARROIO	STM	30 56 S	52 52 W	77044	01				
GUARÁ, LAGOA DO	LK	17 20 S	46 25 W	77033	01										
GUARÁ, PONTA DO	PT	1 14 N	49 53 W	77010	01	GUARAMANO SEE GUARANI DAS MISSÕES	PPL	28 08 S	54 34 W	77044	00				
GUARÁ, RIBEIRÃO DO	STM	18 04 S	45 02 W	77033	01	GUARAMIRANGA	PPL	4 15 S	38 56 W	77023	01				
GUARÁ, RIO	STM	17 59 S	44 49 W	77032	01	GUARAMIRIM	PPL	26 27 S	49 02 W	77043	01				

APPROVED FOR RELEASE: 2007/02/20: CIA-RDP01-00707R000200050005-7

APPROVED FOR RELEASE: 2007/02/20: CIA-RDP01-00707R000200050005-7

GUARANA	PPL	4 27 S	56 26 W	77015	01	
GUARANÁ	PPL	19 40 S	42 25 W	77034	01	
GUARANÁ, CÓRREGO DO	STM	22 49 S	44 20 W	77051	01	
GUARANÁ, ESCARPÉ	STM	1 26 N	60 36 W	77013	01	
GUARANA, RIBEIRÃO SEE GUARANÁ, CÓRREGO DO	STM	23 59 S	55 10 W	77051	00	
GUARANDI	PPL	16 54 S	56 58 W	77031	01	
GUARANDI SEA	PPL	23 18 S	44 44 W	77033	01	
GUARANI	PPL	3 29 S	58 32 W	77023	01	
GUARANI SEE PACAJUS	PPL	4 10 S	38 28 W	77029	00	
GUARANI	PPL	6 27 S	57 58 W	77015	01	
GUARANI	PPL	4 52 S	41 46 W	77032	01	
GUARANI	PPL	9 04 S	39 23 W	77026	01	
GUARANI	PPL	12 07 S	67 48 W	77012	01	
GUARANI SEE MONTARIL	PPL	12 42 S	41 50 W	77032	00	
GUARANI	PPL	13 27 S	41 09 W	77032	01	
GUARANI	PPL	16 29 S	40 49 W	77033	01	
GUARANI	PPL	17 02 S	56 57 W	77041	01	
GUARANI	PPL	17 08 S	44 23 W	77047	01	
GUARANI	PPL	19 04 S	39 38 W	77037	01	
GUARANI SEE RIBEIRÃO GUARANI	PPL	19 54 S	55 48 W	77055	00	
GUARANI	PPL	20 19 S	41 22 W	77034	02	
GUARANI	PPL	21 22 S	43 03 W	77033	01	
GUARANI	PPL	22 40 S	50 54 W	77041	01	
GUARANI	PPL	23 41 S	44 37 W	77041	01	
GUARANI	PPL	24 28 S	52 39 W	77042	01	
GUARANI	PPL	24 12 S	47 39 W	77047	01	
GUARANI	PPL	25 13 S	52 49 W	77042	01	
GUARANI SEE GUARANI DAS MISSÕES	PPL	28 08 S	54 34 W	77044	00	
GUARANI, ARROIO	STM	29 44 S	53 13 W	77042	01	
GUARANI, ESTAÇÃO	RSTN	21 26 S	49 06 W	77041	01	
GUARANI, ILHA	ISL	1 24 S	47 14 W	77013	01	
GUARANI, RIBEIRÃO SEE GUARANI, RIO	STM	23 28 S	53 55 W	77042	00	
GUARANI, RIO	STM	23 28 S	51 53 W	77042	02	
GUARANI, RIO	STM	25 14 S	41 58 W	77043	02	
GUARANI, RIO	STM	25 32 S	53 09 W	77042	01	
GUARANIAÇU	PPL	25 54 S	52 52 W	77042	01	
GUARANI DAS MISSÕES	PPL	28 08 S	54 34 W	77044	01	
GUARANI DIOCESSE	PPL	20 05 S	50 20 W	77041	01	
GUARANIÚVA SEE PACAEMBU	PPL	21 34 S	51 37 W	77041	00	
GUARANTÃ	PPL	21 53 S	49 36 W	77041	01	
GUARANTAN SEE GUARANTÃ	PPL	21 53 S	49 36 W	77041	00	
GUARANTUBA, RIO SEE MARAÚ, RIO	STM	3 47 S	57 34 W	77013	00	
GUARANY SEE PACAJUS	PPL	4 10 S	38 28 W	77029	00	
GUARANY SEE GUARANI	PPL	21 22 S	43 03 W	77033	00	
GUARANY SEE GUARANI, ESTAÇÃO	RSTN	21 26 S	49 06 W	77041	00	
GUARANY, RIBEIRÃO SEE GUARANI, RIO	STM	23 28 S	53 53 W	77042	00	
GUARAPARÁ SEE GUATAPARÁ	PPL	21 35 S	48 32 W	77041	00	
GUARAPARI	PPL	20 40 S	40 32 W	77034	01	
GUARAPARI, ILHAS DE	ISLS	20 39 S	40 26 W	77034	00	
GUARAPARI, RIO	STM	20 40 S	40 30 W	77034	02	
GUARAPARI, SERRA DO	MT	25 46 S	48 48 W	77042	01	
GUARAPARY SEE GUARAPARI	PPL	20 40 S	40 30 W	77034	00	
GUARAPARY, ILHAS SEE GUARAPARI, ILHAS DE	ISLS	20 39 S	40 26 W	77034	00	
GUARAPI, RIO	STM	0 48 S	49 00 W	77015	01	
GUARAPIENA, LAGOA	LSN	22 57 S	42 41 W	77035	02	
GUARAPIRANGA	POL	23 58 S	46 15 W	77041	01	
GUARAPIRANGA, RESERVATÓRIO DE SEE GUARAPIRANGA, RESERVATÓRIO DE	RSV	23 44 S	46 44 W	77041	00	
GUARAPIRANGA, RESERVATÓRIO DE	RSV	23 44 S	46 44 W	77041	01	
GUARAPÓ, RIBEIRÃO	STM	23 14 S	47 49 W	77041	01	
GUARAPUÃ	PPL	22 14 S	48 27 W	77041	01	
GUARAPUAVA	PPL	25 25 S	51 27 W	77042	01	
GUARAPUAVINHA SEE INÁCIO MARTINS	PPL	25 31 S	51 08 W	77042	00	
GUARAQUEÇABA	PPL	25 17 S	48 21 W	77042	01	
GUARAQUEÇABA, RIO	STM	25 15 S	48 20 W	77042	01	
GUARAQUIÇABA SEE GUARAQUEÇABA	PPL	25 17 S	48 21 W	77042	00	
GUARARÁ	PPL	22 43 S	49 22 W	77041	01	
GUARARÁ, LAJEADO	STM	29 32 S	54 32 W	77044	01	
GUARARAPES	PPL	21 15 S	50 38 W	77041	01	
GUARARAPES SEE NOVA ROMA	PPL	20 58 S	51 24 W	77044	00	
GUARARAPES	PPL	20 54 S	50 29 W	77044	02	
GUARARÉ SEE TRÊS PASSOS	PPL	28 28 S	52 23 W	77044	00	
GUARAREMA	PPL	23 23 S	46 03 W	77034	01	

APPROVED FOR RELEASE: 2007/02/20: CIA-RDP01-00707R000200050005-7

APPROVED FOR RELEASE: 2007/02/20: CIA-RDP01-00707R000200050005-7

GUARANEMA SEE GUAPOREMA	PPL	23 19 S	52 50 W	77042	00
GUARAPEMA	PPL	23 25 S	46 02 W	77041	01
GUARAREMA, RIO	STM	11 25 S	37 25 W	77091	01
GUARAPOBA, CÓRREGO SEE GUARIROBA, CÓRREGO	STM	25 30 S	54 15 W	77091	00
GUARAP[illegible]	PPL	3 43 S	38 52 W	77093	01
GUARATAIA	PVL	18 20 S	41 52 W	77099	01
GUARATAIA	PPL	21 27 S	41 24 W	77098	01
GUARATIBA	PPL	22 58 S	42 48 W	77095	02
GUARATIBA, BARRA DE	ENTR	23 05 S	43 34 W	77096	00
GUARATIBA, CAJE DE SEE BAIA DA GUARATIBA, ILHA	ISL	23 05 S	43 34 W	77096	00
GUARATIBA, MORRO DE	HLL	23 04 S	43 34 W	77096	00
GUARATIBA, PONTA DE SEE GUARATIBAS, PONTA DOS	PT	17 26 S	39 11 W	77092	00
GUARATIBA, PONTA DE	PT	23 04 S	43 34 W	77096	00
GUARATIBA, PRAIA DE	BCH	23 05 S	43 34 W	77096	00
GUARATIBAS, PONTA DAS	PT	17 26 S	39 11 W	77092	01
GUARATIBAS, RECIFE DE SEE GUARATIBAS, RECIFES	RF	17 25 S	39 09 W	77092	00
GUARATIBAS, RECIFES	RF	17 25 S	39 09 W	77092	01
GUARATINGA	PPL	16 34 S	39 34 W	77092	01
GUARATINGUETÁ	PPL	22 49 S	45 13 W	77041	01
GUARATINGUETÁ, RIBEIRÃO DE	STM	22 49 S	45 13 W	77042	01
GUARATINGUETÁ, RIO SEE GUARATINGUETÁ, RIBEIRÃO DE	STM	22 49 S	45 13 W	77041	02
GUARATIRA, IGARAPÉ DA	STM	22 46 S	41 16 W	77011	01
GUARATU, IGARAPÉ	STM	1 10 N	49 11 W	77019	01
GUARATUBA	PPL	25 46 S	48 34 W	77042	01
GUARATUBA, BAÍA DE	BAY	25 52 S	48 39 W	77042	01
GUARATUBA, PRAIA	BCH	23 47 S	43 54 W	77041	01
GUARATUBA, RIO	STM	23 47 S	43 55 W	77041	01
GUARAÚ	PPL	23 13 S	47 10 W	77043	01
GUARAÚ, ILHA DO	ISL	24 25 S	46 59 W	77041	01
GUARAÚ, RIO	STM	24 44 S	48 23 W	77041	02
GUARAÚNA	PPL	25 20 S	50 22 W	77047	01
GUARAÚNA, RIO	STM	25 18 S	50 16 W	77047	01
GUARAZEMA	PPL	23 32 S	51 11 W	77042	01

GUARAREMA	PPL	31 03 S	51 31 W	77041	01
GUARAREMA, ARROIO DO	STM	30 52 S	51 30 W	77044	01
GUARDA	PPL	28 27 S	49 09 W	77043	01
GUARDA CANOA, CÓRREGO	STM	13 56 S	56 28 W	77091	01
GUARDADO	PPL	12 30 S	38 54 W	77092	02
GUARDA DOS FERREIROS	PPL	19 22 S	46 08 W	77093	01
GUARDA FLEUTÉRIO	RSTP	30 40 S	49 23 W	77093	02
GUARDA MOR	PPL	17 47 S	47 06 W	77093	01
GUARDA MOR	PVL	17 59 S	43 44 W	77093	01
GUARDA MOR	PPL	27 09 S	51 42 W	77043	01
GUARDA-MOR, CÓRREGO	STM	19 28 S	51 37 W	77093	02
GUARDA MOR, SERRA	MT	13 21 S	41 51 W	77092	01
GUARDA NOVA	PPL	32 01 S	53 27 W	77044	01
GUARDAS	RSTN	19 47 S	44 42 W	77093	01
GUARDINHA	PPL	29 55 S	47 [illegible] W	77093	01
GUARDINHA, CÓRREGO DA SEE GUARDINHA, RIBEIRÃO DA	STM	21 24 S	47 01 W	77041	00
GUARDINHA, RIBEIRÃO DA	STM	21 24 S	47 01 W	77041	02
GUARDINHO, CÓRREGO	STM	21 35 S	46 57 W	77041	01
GUAREMY SEE GUAREÍ	PPL	23 22 S	48 31 W	77041	00
GUAREMY, RIO SEE GUAREÍ, RIO	STM	23 28 S	45 57 W	77041	00
GUAREÍ	PPL	23 22 S	48 31 W	77041	01
GUAREÍ, RIO	STM	22 40 S	53 34 W	77041	01
GUAREÍ, RIO	STM	23 28 S	48 37 W	77041	01
GUAREPUVU, SERRA DO	UPLD	24 02 S	46 40 W	77041	01
GUARITÁ SEE GUARITÁ	PPL	24 04 S	51 45 W	77042	00
GUARIBA	PPL	4 01 S	38 36 W	77015	01
GUARIBA	PPL	9 48 S	36 13 W	77026	02
GUARIBA	PPL	19 17 S	47 33 W	77092	02
GUARIBA	PPL	16 40 S	41 10 W	77093	02
GUARIBA	PPL	21 21 S	48 14 W	77041	01
GUARIBA, ILHA	ISL	9 02 S	37 08 W	77015	01
GUARIBA, LAGO DO	LK	2 05 S	55 23 W	77015	01
GUARIBA, RIO	STM	1 52 S	63 06 W	77013	01
GUARIBA, RIO SEE GUARIBE, RIO	STM	7 41 S	60 13 W	77090	02
GUARIBA, RIO SEE GUARIBAS, RIO	STM	15 22 S	43 29 W	77093	00
GUARIBAS	PPL	4 29 S	41 [illegible] W	77022	01

APPROVED FOR RELEASE: 2007/02/20: CIA-RDP01-00707R000200050005-7

APPROVED FOR RELEASE: 2007/02/20: CIA-RDP01-00707R000200050005-7

GUARIBAS	PPL	4 41 S	40 35 W	77029	01
GUARIBAS	PPL	5 13 S	49 54 W	77021	01
GUARIBAS	PPL	8 43 S	36 58 W	77026	02
GUARIBAS	PPL	8 43 S	36 59 W	77026	02
GUARIBAS	PPL	9 13 S	49 33 W	77022	01
GUARIBAS	PPL	9 19 S	49 29 W	77022	02
GUARIBAS	PPL	9 24 S	37 01 W	77027	02
GUARIBAS SEE MONTEIRÓPOLIS	PPL	9 36 S	37 25 W	77027	00
GUARIBAS	PPL	9 48 S	36 41 W	77027	02
GUARIBAS	PPL	11 11 S	45 23 W	77042	01
GUARIBAS	PPL	12 42 S	41 51 W	77032	01
GUARIBAS	PPL	16 49 S	42 25 W	77033	01
GUARIBAS, CACHOEIRA	FLLS	9 13 N	59 02 W	77070	01
GUARIBAS, CACHOEIRA DAS	FLLS	4 29 S	52 40 W	77015	01
GUARIBAS, CÓRREGO	STM	16 49 S	42 30 W	77033	02
GUARIBAS, CÓRREGO SEE LINCEIRO, CÓRREGO	STM	17 54 S	40 21 W	77037	00
GUARIBAS, ILHA	ISL	9 25 S	50 47 W	77015	01
GUARIBAS, ILHA DAS	ISL	4 17 S	49 24 W	77013	01
GUARIBAS, ILHA DAS SEE CALDEIRÃO, ILHAS	ISLS	9 47 S	49 39 W	77013	00
GUARIBAS, ILHAS DAS SEE CAPIVARI, ILHA	ISL	0 42 S	50 45 W	77015	00
GUARIBAS, RIACHO SEE GUARIBASA, RIACHO	STMI	8 30 S	36 15 W	77026	00
GUARIBAS, RIACHO SEE GUARIBAS, RIO	STMI	11 43 S	42 21 W	77032	00
GUARIBAS, RIACHO DAS	STMI	5 55 S	39 31 W	77023	01
GUARIBAS, RIO	STM	16 22 S	49 09 W	77033	01
GUARIBAS, RIO	STMI	11 43 S	42 21 W	77032	01
GUARIBAS, RIO DAS	STMI	7 12 S	43 40 W	77022	01
GUARIBAS, SERRA	HLL	8 22 S	36 58 W	77026	02
GUARIBAS, SERRA DAS	HLL	5 39 S	40 15 W	77023	01
GUARIBAS, SERRA DAS	MT	9 22 S	49 33 W	77022	01
GUARIBAS, SERRA DAS	RDGE	9 15 S	36 20 W	77026	01
GUARIBE, RIO	STM	7 41 S	40 18 W	77006	01
GUARIBINHA, CÓRREGO	STM	16 42 S	47 13 W	77033	01
GUARICANGA SEE GUARIRANGA	PPL	21 32 S	49 39 W	77061	00
GUARICANGA	PPL	22 05 S	49 15 W	77041	01
GUARIGUARI	PPL	3 19 S	45 50 W	77021	01
GUARIMADIJA, ICARAPÉ	STM	4 19 S	47 20 W	77021	01
GUARIMOS	PPL	14 38 S	43 44 W	77042	01
GUARIPOCABA, ESTAÇÃO	RSTN	22 54 S	48 29 W	77061	02
GUARIRAMA	PPL	2 22 S	45 35 W	77021	01
GUARIROBA	PPL	11 46 S	49 11 W	77042	01
GUARIROBA	PPL	21 27 S	48 37 W	77061	01
GUARIROBA	PPL	21 32 S	48 26 W	77061	02
GUARIROBA, CÓRREGO SEE GUARIROBA, CÓRREGO	STM	13 27 S	46 49 W	77057	00
GUARIROBA, CÓRREGO	STM	16 57 S	49 40 W	77033	01
GUARIROBA, CÓRREGO	STM	17 23 S	49 38 W	77052	02
GUARIROBA, CÓRREGO	STM	18 06 S	46 56 W	77033	01
GUARIROBA, CÓRREGO	STM	18 54 S	51 09 W	77052	01
GUARIROBA, CÓRREGO	STM	19 07 S	48 27 W	77033	00
GUARIROBA, CÓRREGO	STM	22 04 S	45 35 W	77041	01
GUARIROBA, CÓRREGO DA	STM	18 13 S	51 47 W	77041	01
GUARIROBA, RIBEIRÃO	STM	14 14 S	53 06 W	77041	01
GUARIROBA, RIBEIRÃO	STM	17 42 S	53 58 W	77041	01
GUARIROBO, RIBEIRÃO SEE GUARIROBA, RIBEIRÃO	STM	18 16 S	53 05 W	77051	00
GUARITA	PPL	7 20 S	35 23 W	77025	01
GUARITÁ	PPL	24 04 S	51 45 W	77062	01
GUARITA, MORRO DA	HLL	22 21 S	47 44 W	77041	02
GUARITA, RIO	STM	22 21 S	53 44 W	77044	01
GUARITA, SERRA DA	HLL	8 05 S	35 53 W	77026	01
GUARITA, SERRA DA	HLLS	27 49 S	53 20 W	77044	01
GUARITA, SERRA DA	RDGE	25 17 S	48 43 W	77033	01
GUARITÁ DO SUL	PPL	24 57 S	51 30 W	77042	03
GUARITAS, RIBEIRÃO DAS	STM	19 25 S	47 42 W	77033	03
GUARITINÉ, RIO SEE GUARITIRE, RIO	STM	13 43 S	40 38 W	77051	00
GUARITIRE, RIO	STM	13 43 S	40 38 W	77051	01
GUARITIRI, RIO SEE GUARITIRE, RIO	STM	13 43 S	40 38 W	77051	00
GUARIXÍRA, ILHA	ISL	0 27 N	61 44 W	77014	01
GUARIZINHO	PPL	23 42 S	48 51 W	77061	01
GUARNÉCIA SEE GUARANÉSIA	PPL	21 19 S	48 48 W	77059	00
GUAROA, CÓRREGO DO SEE GUAÍRA, CÓRREGO DO	STM	21 58 S	46 59 W	77061	00

APPROVED FOR RELEASE: 2007/02/20: CIA-RDP01-00707R000200050005-7

APPROVED FOR RELEASE: 2007/02/20: CIA-RDP01-00707R000200050005-7

GUARTELA	PPL	24 38 S	50 16 W	77042	01	GUAVIRÚ, RIBEIRÃO SEE							
GUARUCAIA, CORREGO SEE						GUAVIRU, CÓRREGO	STM	21 57 S	54 12 W	77041	00		
GUARUCAIA, RIBEIRÃO	STM	21 53 S	51 29 W	77041	00	GUAVIRUCU, RIBEIRÃO	STM	24 31 S	47 39 W	77041	02		
GUARUCAIA, RIBEIRÃO	STM	21 53 S	51 29 W	77041	00	GUAVIRUVA, RIO SEE							
GUARUJÁ	PPL	23 53 S	46 02 W	77041	01	GUAVIRUVA, RIBEIRÃO	STM	24 31 S	47 39 W	77041	00		
GUARUJÁ	PPL	22 29 S	51 17 W	77041	01	GUAXI	PPL	19 19 S	43 30 W	77041	01		
						GUAXI, BAÍA	LK	19 14 S	39 30 W	77041	02		
GUARUJÁ	PPL	24 00 S	46 16 W	77041	01								
GUARUJÁ	PPL	26 26 S	53 34 W	77043	01	GUAXIMA	PPL	18 52 S	47 34 W	77043	01		
GUARULHAS SEE GUARUS	PPL	23 44 S	46 32 W	77035	00	GUAXINDIBA	PPL	18 34 S	38 44 W	77044	01		
GUARULHOS SEE GUARUS	PPL	23 44 S	46 32 W	77035	00	GUAXINDIBA	PPL	22 47 S	42 58 W	77039	01		
GUARULHOS	PPL	23 28 S	46 32 W	77041	01	GUAXINDIBA, RIO	STM	21 29 S	41 04 W	77039	01		
						GUAXINDUBA SEE BOA GUAXINDUBA	PPL	23 17 S	47 03 W	77041	00		
GUARUMATUBA, IGARAPÉ	STM	3 20 S	57 15 W	77013	01								
GUARUPÉS, ARROIO SEE						GUAXIMÉ, ILHA	ISL	4 09 S	39 22 W	77013	01		
GUARUPÉ, ARROIO	STM	30 13 S	56 39 W	77044	00	GUAXUPÉ, RIO	STM	16 44 S	39 28 W	77032	01		
GUARUS	PPL	21 44 S	41 20 W	77035	01	GUAXUPÉ, CÓRREGO SEE GUAXUPÉ, RIO	STM	16 44 S	39 29 W	77032	00		
GUARY SEE GUARIZINHO	PPL	23 42 S	48 51 W	77041	00	GUAXUPÉ	PPL	21 18 S	44 47 W	77033	01		
GUASSI	PPL	4 15 S	38 50 W	77023	01	GUAYACURÚS SEE GUAICURUS	RSTP	23 05 S	56 45 W	77041	00		
GUASSOSSÉ	PPL	4 16 S	39 01 W	77023	01	GUAYANA SEE GUIANA	RSR	4 00 N	60 00 W	77000	00		
GUASSU, RIO SEE GUAÇU, ARROIO	STM	24 23 S	54 16 W	77042	00	GUAYANA, ESCUDO DE SEE							
GUASSU BOI SEE GUAÇU BOI	RSTN	29 45 S	56 11 W	77044	00	GUIANA HIGHLANDS	HLND	4 00 N	60 00 W	77000	00		
GUASSUPÉ SEE ITAIPÉ, CÓRREGO	STM	22 57 S	54 40 W	77041	00	GUAYANA, SISTEMA DE SEE							
GUATÁ	PPL	28 23 S	49 30 W	77043	01	GUIANA HIGHLANDS	HLND	4 00 N	60 00 W	77000	00		
						GUAYANA HIGHLANDS SEE							
GUATAÇARA SEE NOVA ROMA	PPL	13 51 S	46 57 W	77052	00	GUIANA HIGHLANDS	HLND	4 00 N	60 00 W	77000	00		
GUATAMBU	PPL	27 07 S	52 45 W	77043	01	GUAYANAS SEE GUAIANÁS	PPL	22 18 S	48 53 W	77041	00		
GUATAPARÁ	PPL	21 29 S	47 59 W	77041	01								
GUATAPARÁ	PPL	21 30 S	48 02 W	77041	01	GUAYANAZES SEE GOIANASES	PPL	20 42 S	47 02 W	77044	00		
GUATAPORÉ SEE GUATAPARÁ	PPL	21 39 S	47 44 W	77041	00	GUAYARAMERIM SEE GUAJARÁ-MIRIM	PPL	10 44 S	65 22 W	77013	00		
						GUAYARI, RIO SEE CUIABÁ, RIO	STM	1 30 S	66 11 W	77000	00		
GUATAQUARÁ SEE QUATOQUARÁ	PPL	5 27 S	56 52 W	77015	00	GUAYCÁNA SEE GUAIÇANA	POL	21 38 S	49 47 W	77041	00		
GUATEMOZIM	RSTN	22 45 S	47 32 W	77041	02	GUAYCURÚS SEE GUAICURUS	RSTP	20 05 S	56 45 W	77051	00		
GUATICHORO, RIBEIRÃO	STM	21 42 S	50 35 W	77041	01								
GUATU, SERRA	HLL	17 17 S	57 43 W	77041	01	GUAYRA SEE GUAÍRA	PPL	20 19 S	48 14 W	77041	00		
GUAVIMIPÉ, RIO	STM	17 20 S	44 19 W	77033	01	GUAYRÉ SEE GUAÍRA	PPL	24 24 S	54 15 W	77042	00		
						GUAYRA SEE JAÚ	RSTP	23 55 S	48 50 W	77041	00		
GUAVIMIPAN, RIO SEE GUAVIMIPÉ, RIO	STM	17 20 S	44 10 W	77033	00	GUAYRA, RUÍNAS DE SEE							
GUAVIRA	PPL	20 30 S	54 33 W	77041	01	GUAÍRA, RUÍNAS DE	RUIN	24 02 S	54 06 W	77042	00		
GUAVIRÁ SEE PÔRTO GUAVIRÁ	PPL	23 24 S	54 12 W	77041	00	GUAYRÁ, SALTO DE SEE							
GUAVIRA, CÓRREGO	STM	22 04 S	54 45 W	77041	01	SETE QUEDAS, SALTO DAS	FLLS	24 02 S	54 16 W	77042	00		
GUAVIRÉ, ESTAÇÃO	RSTN	30 39 S	54 46 W	77041	01								
						GUAYUBA SEE GUAIUBA	PPL	4 02 S	38 38 W	77023	00		
GUAVIRU, CÓRREGO	STM	21 57 S	54 12 W	77041	01								

APPROVED FOR RELEASE: 2007/02/20: CIA-RDP01-00707R000200050005-7

APPROVED FOR RELEASE: 2007/02/20: CIA-RDP01-00707R000200050005-7

GUIDUVIRA	RSTN	22 53 S	47 59 W	77041	01
GUIEÁ SEE GUIDÁ	PPL	18 53 S	55 39 W	77051	00
GUEDES	PPL	18 26 S	55 57 W	77036	01
GUEDES	PPL	20 22 S	44 56 W	77031	01
GUEDES	RSTN	22 59 S	46 59 W	77041	02
GUEDES, LAGOA DO	LK	19 14 S	43 36 W	77033	02
GUEDES, LAGO DO	LK	7 21 S	69 31 W	77013	01
GUEDES, RIBEIRÃO DO	STM	24 09 S	48 59 W	77043	02
GUEDESMAR	RSTP	21 58 S	42 20 W	77043	02
GUENHERIÁ, RIO SEE GUAMBÉ-PERIÁ, RIO	STM	22 45 S	55 29 W	77041	00
GUERÉM	PPL	13 17 S	39 14 W	77032	01
GUERENTE E QUINTAS SEE GUERENTE	RSTP	12 42 S	38 21 W	77032	00
GUERIGORA SEE GUARIGORA	PPL	11 46 S	48 11 W	77042	00
GUIA SEE NOSSA SENHORA DA GUIA	PPL	5 26 N	67 22 W	77013	00
GUIA	PPL	15 22 S	56 24 W	77051	01
GUIA, PONTA SEE COQUEIROS, PONTA DO	RP	7 57 S	34 48 W	77029	00
GUIA DE PACOBAÍBA	PPL	22 43 S	43 10 W	77033	01
GUIA DE PACOBAYBA SEE GUIA DE PACOBAÍBA	PPL	22 43 S	43 12 W	77035	00
GUIA LOPES	PPL	20 15 S	46 22 W	77033	01
GUIA LOPES SEE GUIA LOPES DA LAGUNA	PPL	21 26 S	56 07 W	77051	00
GUIA LOPES, ESTAÇÃO	RSTN	21 29 S	55 56 W	77051	01
GUIA LOPES DA LAGUNA	PPL	21 26 S	56 07 W	77051	01
GUIANA SEE GUIANA HIGHLANDS	HLND	4 00 N	60 00 W	77000	00
GUIANA	RSA	4 00 N	60 00 W	77000	00
GUIANA HIGHLAND SEE GUIANA HIGHLANDS	HLND	4 05 N	60 00 W	77000	00
GUIANA HIGHLANDS	HLND	4 00 N	60 30 W	77000	00
GUIANA MASSIF SEE GUIANA HIGHLANDS	HLND	4 00 N	60 00 W	77000	00
GUIANAS, PLANALTO DAS SEE GUIANA HIGHLANDS	HLND	4 00 N	60 00 W	77000	00
GUIANIA, RIO SEE NEGRO, RIO	STM	1 08 S	69 35 W	77000	00
GUIANUBA SARAIVA	PPL	29 57 S	51 59 W	77044	00
GUIARAMA, ILHA	ISL	7 29 S	63 21 W	77013	01
GUIARE, RIO SEE GUIARI, RIO	STM	1 30 N	68 33 W	77001	00
GUIARI, RIO SEE GUIARE, RIO	STM	1 30 N	68 33 W	77001	00
GUIGUÁ, IGARAPÉ	STM	1 38 N	68 59 W	77013	01
GUIGO	PPL	9 12 S	46 34 W	77021	01
GUIGO	PPL	9 29 S	46 29 W	77031	02
GUIGOVAL	PPL	21 09 S	42 48 W	77033	01
GUILHERME, ILHA DO SEE GUILHERME, ILHA	ISL	13 50 S	38 58 W	77032	00
GUILHÃO, RIACHO	STM	14 51 S	40 34 W	77032	01
GUILHÃO SEE IGUITO	PPL	13 28 S	42 32 W	77032	00
GUILHÃO, RIACHO SEE GUILHÃO, RIACHO	STM	14 51 S	42 34 W	77032	00
GUILHERME DA SILVEIRA	RSTP	22 53 S	43 28 W	77036	00
GUILHERME DA SILVEIRA, ESTAÇÃO SEE GUILHERME DA SILVEIRA	RSTP	22 53 S	43 28 W	77036	00
GUILHERME HILDEBRANDO	RSTN	29 49 S	52 24 W	77044	01
GUILHERME HILDEBRANDOS SEE GUILHERME HILDEBRANDO	RSTN	29 49 S	52 24 W	77044	00
GUILHERME PASTER	PPL	20 11 S	40 46 W	77034	00
GUILHERME PASTES SEE GUILHERME PASTER	PPL	20 11 S	40 48 W	77034	00
GUILHERME RESIA	RSTN	29 57 S	54 44 W	77044	01
GUILHERMINO	PPL	29 34 S	48 59 W	77033	02
GUIMARÃES	PPL	2 08 S	44 16 W	77021	01
GUIMARÃES SEE IMOARÁS	PPL	3 53 S	40 23 W	77023	00
GUIMARÃES SEE MARTINS GUIMARÃES	RSTN	20 05 S	45 23 W	77033	00
GUIMARÊNIA	PPL	18 52 S	46 47 W	77019	01
GUINDA	PPL	14 [illegible]	43 43 W	77033	01
GUINDA	RSTN	19 16 S	43 40 W	77033	02
GUINÉ	PPL	12 48 S	42 50 W	77032	01
GUINÉ DE BAIXO	PPL	12 44 S	42 32 W	77032	01
GUIOMAR	PPL	22 32 S	40 56 W	77034	02
GUIOMAR	RSTN	20 09 S	40 57 W	77034	02
GUIOMAR BARREIRO	PPL	23 42 S	54 45 W	77041	01
GUIRAÍ, RIO SEE GUAREÍ, RIO	STM	22 40 S	53 34 W	77041	00
GUIRAPÉ	PPL	24 24 S	42 37 W	77032	01
GUIRATINGA	PPL	16 21 S	53 45 W	77043	01
GUIRAY, RIO SEE GUAREÍ, RIO	STM	22 40 S	53 34 W	77041	00
GUIRETEMA	PPL	21 00 S	42 49 W	77033	01
GUIRIRA, CÓRREGO DO SEE GUARIRA, CÓRREGO DO	STM	22 58 S	46 59 W	77041	00

APPROVED FOR RELEASE: 2007/02/20: CIA-RDP01-00707R000200050005-7

APPROVED FOR RELEASE: 2007/02/20: CIA-RDP01-00707R000200050005-7

GUIRUAÍ, RIO SEE GUARÉ, RIO	STM	22 40 S	53 14 W	77031	00	GURUPÁ, LAGO	LK	5 16 S	59 35 W	77013	01			
GUIVOTAS SEE GAIVOTAS	PPL	9 43 S	63 23 W	77013	00	GURUPAI SEE PÔRTO GURUPAÍ	PPL	23 11 S	54 24 W	77051	00			
GUJUMIM, LAGO	LK	3 42 S	50 54 W	77034	01	GURUPAÍ, ILHA	ISL	1 19 S	51 35 W	77015	01			
GUJUMIRA SEE GUAJUMIRA	RSTN	23 50 S	47 11 W	77041	00	GURUPA ISLAND SEE								
GULOSO	PPL	14 02 S	55 41 W	77037	01	GRANDE DE VURUPÁ, ILHA	ISL	1 20 S	51 30 W	77015	00			
						GURUPÁ MIRIM	PPL	19 42 S	39 38 W	77032	01			
GULOSO, CÓRREGO	STM	16 57 S	50 04 W	77042	02									
GUMARANA SEE GUARANA	PPL	23 15 S	47 07 W	77042	00	GURUPARI, ILHA SEE GURUPAÍ, ILHA	ISL	1 19 S	51 30 W	77015	00			
GUMARANAS, AIRSTRIP SEE						GURUPATUBA, RIO SEE								
GUARANAS, PEREIRE	STM	22 50 S	50 17 W	77041	00	PARAGUASSU, RIO	STM	2 01 S	54 01 W	77015	00			
GUMARIM, RIO SEE						GURUPAY SEE PÔRTO GURUPAÍ	PPL	23 11 S	54 24 W	77051	00			
BOSIO VERMELHO, RIO	STM	22 42 S	42 12 W	77021	00	GURUPÍ SEE SÃO JOSÉ DO GURUPI	PPL	1 36 S	46 13 W	77015	00			
GUMARTUBA	PPL	23 21 S	47 09 W	77042	01	GURUPI	PPL	11 43 S	49 04 W	77042	01			
GUMERLINDO, PADRE SEE						GURUPI, BAÍA DO	BAY	1 44 S	46 03 W	77040	01			
PRINCESA PATROCINIO	RLWY	1 27 S	58 15 W	77003	02	GURUPI, CABO	CAPE	0 56 S	46 10 W	77015	01			
GUMGEL	PPL	7 53 S	49 52 W	77015	01	GURUPI, RIO	STM	1 13 S	46 04 W	77000	01			
GUMIRIM, RIBEIRÃO	STM	7 12 S	48 13 W	77042	01	GURUPI, SERRA DO	UPLD	5 00 S	47 30 W	77000	01			
GUMIRIM, RIO	STMI	6 50 S	49 24 W	77022	01	GURUPI-MIRIM, RIO SEE								
GUMIRIM, SERRA DO	MTN	5 22 S	48 48 W	77023	01	GUACHIMIRIM, RIO	STM	1 53 S	46 14 W	77015	00			
GUMIRÚ SEE GURIÚ	PPL	2 52 S	40 34 W	77023	00	GURUPI-MIRIM, IGARAPÉ	STM	1 34 S	47 02 W	77015	01			
GUMIRUNA	PPL	7 52 S	50 19 W	77016	01	GURUPIMIRIM, RIO	STM	1 53 S	46 14 W	77015	00			
GUMIRUNA, CANAL DE	CHNM	1 55 S	49 55 W	77015	01	GURUPIÚNA, RIO	STM	2 34 S	46 29 W	77021	02			
GUMIRUNA, RIO	STM	7 51 S	50 17 W	77016	01	GURUPÚ, PONTA SEE GURUPU, PONTA DO	PT	2 27 S	44 02 W	77021	00			
GUMIM SEE GUMIRI	PPL	23 05 S	42 00 W	77035	00	GURUPY SEE SÃO JOSÉ DO GURUPI	PPL	1 36 S	46 13 W	77015	00			
GUNIMARÃW, RIO SEE GUNIMARÃW, RIO	STMI	7 11 S	35 11 W	77029	00	GURUPY, BAHIA DO SEE								
GUNIMARÃ	PPL	19 14 S	49 49 W	77037	01	GURUPI, BAÍA DO	BAY	1 44 S	46 03 W	77040	00			
GUNIMARÃW	PPL	7 06 S	35 27 W	77029	01	GURUPY, CABO SEE GURUPI, CABO	CAPE	0 56 S	46 10 W	77015	00			
GUNIMARÃW, RIO	STMI	7 11 S	35 11 W	77025	01	GURUPY, RIO SEE GURUPI, RIO	STM	1 13 S	46 04 W	77040	00			
GUNIRI	PPL	31 46 S	41 28 W	77015	01	GURUPY-SINHO, RIO SEE								
						GURUPIMIRIM, RIO	STM	1 53 S	46 14 W	77015	00			
GUNIRI	PPL	22 50 S	42 00 W	77035	02	GURUPY-UNA, RIO SEE GURUPIÚNA, RIO	STM	2 34 S	46 29 W	77021	00			
GUNIRÚ	PPL	2 52 S	40 34 W	77027	01									
GUNIRÚ, RIO	STMI	2 52 S	40 37 W	77023	01	GURUTU, IGARAPÉ	STM	1 39 N	69 18 W	77013	01			
GUNIRÚ	PPL	7 35 S	36 29 W	77025	01	GUSMÃO, BARRACO DO	STM	31 35 S	54 47 W	77044	01			
GUNIRÚ SEE TIMBIÚBA	PPL	7 33 S	35 19 W	77026	00	GUSSOLÂNCIA SEE GUZOLÂNDIA	PPL	20 39 S	50 41 W	77041	00			
						GUSTAVO SEE BARRACA DO GUSTAVO	PPL	9 43 S	60 34 W	77031	00			
						GUSTAVO	PPL	10 06 S	50 31 W	77031	00			
GUNUMATÍ, IGARAPÉ	STM	2 36 S	48 36 W	77013	01									
GUNUÉ	PPL	3 29 S	51 39 W	77015	01									
GUNUÉ SEE SANTA MARIA DO GUNUÉ	PPL	27 36 S	50 01 W	77041	00	GUSTAVO	PPL	14 38 S	49 30 W	77032	01			
GUNUÍ SEE GUNUÍ	RITA	29 43 S	48 31 W	77041	00	GUSTAVO, CÓRREGO DO	STM	18 22 S	39 50 W	77032	02			
GUNUTÍ, CANAL DO	CHNS	0 52 S	51 15 W	77015	01	GUSTAVO BENTO	PPL	21 02 S	46 37 W	77033	02			

APPROVED FOR RELEASE: 2007/02/20: CIA-RDP01-00707R000200050005-7

APPROVED FOR RELEASE: 2007/02/20: CIA-RDP01-00707R000200050005-7

GUSTAVO BERTHIER	PPL	27 52 S	51 55 W	77044	01
GUSTAVO BERTIER SEE GUSTAVO BERTHIER					
GUSTAVO BERTHIER	PPL	27 54 S	51 59 W	77044	00
GUSTAVO DA SILVEIRA	RSTN	30 52 S	66 28 W	77039	01
GUSTAVO PAIVA	RSTN	9 33 S	35 50 W	77027	01
GUSTAVO PRATES	PPL	19 23 S	41 38 W	77033	02
GUSTAVO RICHARD	PPL	25 59 S	49 45 W	77063	01
GUTERRES	RSTN	30 02 S	57 28 W	77044	01
GUVEIA SEE GOUVÊA	PPL	18 27 S	43 44 W	77033	00
GUY, MONTE SEE ROCHE, MONTE	MIL	2 29 N	51 58 W	77016	00
GUYABÁ, RIO SEE CUIABÁ, RIBEIRÃO	STN	22 31 S	52 16 W	77061	00
GUYANA SEE GUIANA	RSA	4 00 N	60 00 W	77000	00
GUYRAY, RIO SEE GUAREÍ, RIO	STN	22 40 S	53 36 W	77051	00
GUZOLÂNDIA	PPL	20 59 S	50 41 W	77061	01
GYMIRIM SEE POÇO FUNDO	PPL	21 48 S	45 58 W	77033	00
GY PARANÁ, RIO SEE JIPARANÁ, RIO	STN	9 03 S	62 52 W	77011	00
HABIBA, LAGO SEE ITABIRA, LAGO	LK	6 52 S	62 25 W	77013	00
HACDO, COCHILHA DO SEE NEGRA, COXILHA	RGGE	31 02 S	55 45 W	77090	00
HACDO, COXILHA DO	RGGE	31 35 S	54 25 W	77044	01
HÁ-MAIS-TEMPO	PPL	6 20 S	46 56 W	77021	01
HAMBURGERS SEE HAMBURGO VELHO	PPL	29 40 S	51 06 W	77044	00
HAMBURGO SEE PROSELA	PPL	2 43 S	69 47 W	77013	00
HAMBURGO VELHO	PPL	29 40 S	51 06 W	77044	01
HAMONIA SEE IBIRAMA	PPL	27 04 S	49 31 W	77063	00
HAMOND	PPL	21 25 S	43 15 W	77041	01
HARMONIA SEE IBIRAMA	PPL	27 04 S	49 31 W	77063	00
HARPIA-IGU, ILHA	ISL	1 49 S	68 34 W	77013	01
HARSA SEE CORUMBÁ	PPL	26 24 S	49 14 W	77063	00
HARTGRAVES	RSTN	29 36 S	53 42 W	77033	01
HARMONEA	PPL	19 11 S	48 14 W	77019	02
HARMONIA	PPL	21 06 S	41 27 W	77016	02
HARMONIA	PPL	26 28 S	50 37 W	77062	01
HARMONIA	PPL	29 32 S	51 26 W	77064	01
HARMONIE	RSTN	22 10 S	44 01 W	77033	01
HARMONIEA, ILHA DA SEE TAQUARI, ILHA DO	ISL	32 34 S	53 17 W	77064	00
HAUER	PPL	29 22 S	50 20 W	77062	02
HAUTS PLATEAUX MARÉCAGEUX DES TOU MOUCOU MOUCOU SEE TUMUC-HUMAC MOUNTAINS	MTS	2 20 N	55 00 W	77000	00
HAUTS PLATEAUX MARÉCAGEUX DES TOU MOU COU MOU COU SEE TUMUC-HUMAC MOUNTAINS	MTS	2 20 N	55 00 W	77000	00
HAUTS PLATEAUX MARÉCAGEUX DES TOU MOU COU MOU COU SEE TUMUC-HUMAC MOUNTAINS	MTS	2 20 N	55 00 W	77000	00
HAUTE	PPL	7 53 S	72 28 W	77013	00
HEBRÉA, ILHA SEE HEBRÉIA, ILHA	ISL	9 39 S	56 34 W	77051	00
HEBRÉIA, ILHA	ISL	9 39 S	56 34 W	77051	01
HEIMAT	PPL	26 43 S	49 39 W	77063	01
HEINEAL	PPL	23 15 S	51 09 W	77062	02
HELENA DE GOIÁS SEE SANTA HELENA DE GOIÁS	PPL	17 43 S	57 35 W	77052	00
HELIODORA	PPL	22 04 S	43 32 W	77033	01
HELIODORA GOMES	PPL	18 45 S	48 30 W	77033	02
HELIÓPOLIS	PPL	10 41 S	36 17 W	77032	01
HELVÉCIA	PPL	17 50 S	39 40 W	77032	01
HELVERIA SEE HELVÉCIA	PPL	17 50 S	39 40 W	77032	00
HEMATETA	PPL	19 31 S	43 02 W	77033	01
HENRIQUE, CORREDEIRA DO	RPDS	11 02 S	61 54 W	77011	01
HENRIQUE BRÁS	RSTP	22 27 S	45 33 W	77033	02
HENRIQUE BRAZ SEE HENRIQUE BRÁS	RSTP	22 27 S	45 33 W	77033	00
HENRIQUE DIAS	PPL	8 17 S	37 11 W	77076	01
HENRIQUE ESCOSTEGUI	PPL	30 35 S	55 57 W	77044	01
HENRIQUE GALVÃO	RSTN	29 01 S	44 55 W	77033	01
HENRIQUE LAGE SEE IMBITUBA	PCL	28 14 S	48 40 W	77063	00
HENRIQUE LAJE SEE IMBITUBA	PPL	28 14 S	48 40 W	77063	00
HENRIQUE ROCHA	PPL	16 43 S	41 49 W	77033	02
HENRIQUE ZAMBÃO	PPL	29 15 S	41 07 W	77034	02
HERÁCLITO	PPL	18 37 S	48 25 W	77033	02
HERCÍLIO, RIO SEE ITAJAÍ DO NORTE, RIO	STN	27 05 S	49 30 W	77063	00
HERCÍLIO LUZ	PPL	28 45 S	49 22 W	77063	01

APPROVED FOR RELEASE: 2007/02/20: CIA-RDP01-00707R000200050005-7

APPROVED FOR RELEASE: 2007/02/20: CIA-RDP01-00707R000200050005-7

BLANK PAGE

APPROVED FOR RELEASE: 2007/02/20: CIA-RDP01-00707R000200050005-7

APPROVED FOR RELEASE: 2007/02/20: CIA-RDP01-00707R000200050005-7

-CONTINUED-

APPROVED FOR RELEASE: 2007/02/20: CIA-RDP01-00707R000200050005-7

APPROVED FOR RELEASE: 2007/02/20: CIA-RDP01-00707R000200050005-7

GAZETTEER

BRAZIL

9 OF 20

FSTC



MICROCOPY RESOLUTION TEST CHART

XST HQ FORM 58 (13 FEB 80)

APPROVED FOR RELEASE: 2007/02/20: CIA-RDP01-00707R000200050005-7

APPROVED FOR RELEASE: 2007/02/20: CIA-RDP01-00707R000200050005-7

HERCÉLIO LUZ	PPL	28 59 S	49 27 W	77043	00	HESLA, CÓRREGO	STM	13 36 S	55 10 W	77041	01			
HERCILIÓPOLIS	PPL	26 48 S	51 35 W	77043	01	HIAÚ, RIO SEE IAÚ (RIO), RIO	STM	3 06 S	51 46 W	77015	00			
HERCULÂNDIA	PPL	22 01 S	50 22 W	77041	01	HIBIPIARAS SEE IBIRAJARAS	PPL	28 22 S	51 39 W	77044	00			
HERCULÂNIA SEE CURITIBA	PPL	10 10 S	54 45 W	77041	00	HIBIRAIRES SEE IBIRAIRAS	PPL	28 22 S	51 39 W	77044	00			
HERCULÂNIA SEE CURITIBA	PPL	10 10 S	54 45 W	77041	00	HIBRALÂNDIA	PPL	28 58 S	49 16 W	77042	01			
HERCULÂNIA SEE HERCULÂNDIA	PPL	22 01 S	50 22 W	77041	01	HIBRALÂNDIA SEE ESTRELÂNDIA	PPL	17 16 S	49 03 W	77043	00			
HERCULANO DE FREITAS	RSTN	32 14 S	53 14 W	77044	02	HIBRALINA	PPL	16 37 S	49 25 W	77042	01			
HERCULANO FREITAS SEE HERCULANO DE FREITAS	RSTN	32 14 S	53 14 W	77044	00	HIGINO, CORREGO SEE IGINO, CORREGO	STM	16 23 S	41 36 W	77033	00			
HERCULANO PENA	RSTN	27 55 S	49 50 W	77039	01	HILÁRIO, ARROIO	STM	30 50 S	53 41 W	77044	02			
HERÉDIA DE SÁ	RSTP	22 54 S	43 15 W	77036	00	HILÁRIO VIEIRA	PPL	21 27 S	46 11 W	77043	02			
HERMENEGILDO	PPL	18 17 S	40 31 W	77041	00	HIMALAIA	PPL	9 34 S	36 13 W	77027	02			
HERMES SILVA	PPL	18 23 S	41 16 W	77034	01	HIPÓLITO BALDINA	PPL	22 53 S	46 08 W	77043	02			
HERMILO ALVES	PPL	21 01 S	43 48 W	77043	02	HIPÓLITO CARDOSO	PPL	21 13 S	46 33 W	77043	02			
HERMÓGENES	PPL	18 26 S	46 17 W	77043	02	HIRIN, CÓRREGO DO SEE HIRIN, CÓRREGO DO	STM	15 43 S	39 04 W	77032	00			
HERMÓGENES SILVA SEE HERMOGÊNIO SILVA	RSTA	22 13 S	43 11 W	77035	00	HIRMOL, RIO SEE FRANCISCO HORTA BARBOSA, RIO	STM	14 10 S	52 34 W	77051	00			
HERMOGÊNIO SILVA	RSTN	22 13 S	43 11 W	77035	02	HOLANDA	PPL	6 44 S	62 22 W	77027	01			
HERSILIÓPOLIS SEE HERCILIÓPOLIS	SPL	26 48 S	51 30 W	77043	00	HOLOFOTE	PPL	22 06 S	42 25 W	77035	01			
HERVA SEE ERVA	PPL	18 28 S	45 27 W	77039	00	HOMA-HAMA, RIO SEE AMANA, RIO	STM	0 59 N	57 03 W	77015	00			
HERVAL SEE ERVAL	PPL	20 44 S	54 17 W	77041	00	HONORATO SEE HERMENEGILDO	PPL	19 17 S	40 31 W	77041	00			
HERVAL SEE ERVÁLIA	PPL	20 59 S	42 19 W	77033	00	HONÓRIO BICALHO	PPL	22 02 S	43 48 W	77033	01			
HERVAL SEE JACIABA	PPL	24 36 S	51 12 W	77042	00	HONÓRIO DA FONSECA	PPL	20 52 S	46 35 W	77039	02			
HERVAL SEE ERVAL D'OESTE	PPL	27 13 S	52 36 W	77043	00	HONÓRIO SURGEL	RSTN	22 51 S	43 21 W	77016	00			
HERVAL SEE ERVAL	PPL	31 55 S	53 10 W	77044	00	HONÓRIO SÁ	PPL	16 54 S	41 46 W	77041	02			
HERVAL SEE ERVAL	PPL	32 02 S	53 24 W	77044	00	HORA	PPL	3 09 S	44 03 W	77021	01			
HERVEL, ARROIO DO SEE GRANDE, ARROIO	STM	32 21 S	52 50 W	77044	00	HORÁCIO	PPL	17 18 S	43 49 W	77033	02			
HERVAL, RIBEIRAO SEE LOMBAS, RIO DAS	STM	29 59 S	53 58 W	77042	00	HORÁCIO	PPL	18 30 S	47 45 W	77039	01			
HERVAL, SERRA DO SEE ERVAL, SERRA DO	MGLS	31 25 S	53 55 W	77044	00	HORÁCIO	PPL	21 54 S	55 21 W	77041	01			
HERVAL SÊCO SEE ERVAL SÊCO	PPL	27 33 S	53 30 W	77044	03	HORÁCIO ALVES	PPL	22 37 S	49 11 W	77033	02			
HERVAL VELHO SEE ERVAL VELHO	PPL	27 17 S	52 26 W	77043	00	HORIZONTE	PPL	4 06 S	38 29 W	77023	01			
HERVEIRA SEE ERVEIRA	PPL	29 15 S	52 32 W	77042	00	HORIZONTE	PPL	4 47 S	36 02 W	77026	02			
HERVEIRAS SEE ERVEIRAS	PPL	29 27 S	52 39 W	77044	00	HORIZONTE	PPL	4 49 S	48 24 W	77017	01			
HET TUMUCHUMAC SEBEROTE SEE TUMUC-HUMAC MOUNTAINS	MTS	2 20 N	55 00 W	77000	00	HORIZONTE	PPL	13 42 S	40 16 W	77032	02			
						HORIZONTE SEE MARECHAL JARDIM	PPL	22 29 S	44 31 W	77015	00			
						HORIZONTE SEE HORIZONTINA	PPL	27 37 S	54 19 W	77044	00			
						HORIZONTE, SERRA DO	RDGE	20 49 S	41 31 W	77034	01			
						HORIZONTE NOVO	PPL	10 21 S	39 43 W	77042	01			

APPROVED FOR RELEASE: 2007/02/20: CIA-RDP01-00707R000200050005-7

APPROVED FOR RELEASE: 2007/02/20: CIA-RDP01-00707R000200050005-7

HORIZONTINA	PPL	27 37 S	54 19 W	77044	01
HORMA	PPL	22 40 S	51 59 W	77042	01
HORMEN	PPL	7 36 S	65 01 W	77027	01
HORTA SEE CAPITÃO PAULO HORTA	RSTN	29 43 S	55 52 W	77044	00
HORTA FLORES SEE HORTO FLORESTAL	RSTN	19 55 S	43 55 W	77039	00
HORTÊNCIO DUTRA	PPL	28 45 S	50 16 W	77044	01
HORTO SEE HORTO FLORESTAL	RSTN	19 55 S	43 55 W	77039	00
HORTO FLORESTAL	RSTN	19 55 S	43 55 W	77039	00
HORTOLÂNDIA	PPL	22 51 S	47 19 W	77042	01
HOSPITAL CACHOEIRA	PLLS	3 34 N	51 43 W	77016	01
HUAIRA-MISSÚ, RIO	STM	10 52 S	53 15 W	77041	01
HUAYA-MISSÚ, RIO SEE HUAIRA-MISSÚ, RIO	STM	10 52 S	53 15 W	77041	00
HUAYO MISSÚ, RIO SEE HUAIRA-MISSÚ, RIO	STM	10 52 S	53 15 W	77041	00
HUDSON, ISARAPÉ SEE GRANDE, ISARAPÉ	STM	6 46 S	71 09 W	77019	00
HUERK, CORREGO SEE UERÊ, RIO	STM	21 41 S	52 29 W	77042	00
HUITANHÃ	PPL	7 40 S	69 46 W	77013	01
HULHA NEGRA	PPL	31 24 S	53 51 W	77044	01
HUMAITÁ	PPL	2 03 S	68 18 W	77015	01
HUMAITÁ	PPL	5 34 S	42 51 W	77015	01
HUMAITÁ	PPL	7 31 S	63 02 W	77013	01
HUMAITÁ	PPL	8 02 S	71 30 W	77012	00
HUMAITÁ SEE PÔRTO VÂLTER	PPL	8 15 S	72 44 W	77012	00
HUMAITÁ	PPL	8 17 S	72 02 W	77011	01
HUMAITÁ	PPL	9 07 S	39 43 W	77042	02
HUMAITÁ	PPL	12 21 S	63 41 W	77032	02
HUMAITÁ	PPL	16 46 S	41 49 W	77013	01
HUMAITÁ SEE SÃO FRANCISCO DO HUMAITÁ	PPL	20 02 S	41 21 W	77033	00
HUMAITÁ	PPL	21 45 S	43 29 W	77033	02
HUMAITÁ SEE TAPETUBA	PPL	23 02 S	44 36 W	77055	00
HUMAITÁ	PPL	27 34 S	53 59 W	77044	01
HUMAITÁ, ISARAPÉ	STM	5 12 S	52 53 W	77015	01
HUMAITÁ, ISARAPÉ	STM	5 59 S	52 32 W	77015	01
HUMAITÁ, ISARAPÉ	STM	8 02 S	71 30 W	77012	01
HUMAITÁ, ISARAPÉ	STM	9 08 S	71 28 W	77014	01
HUMAITÁ, RINCHÃO	STM	23 39 S	51 48 W	77042	01
HUMAITÁ, RIO	STM	0 32 S	50 06 W	77015	01
HUMAITÁ, RIO	STM	8 16 S	72 44 W	77012	01
HUMAITÁ, RIO SEE CABUCO, CÓRREGO (M)	STM	27 35 S	51 22 W	77011	00
HUMAITÁ, RIO	STM	28 53 S	51 29 W	77044	01
HUMAITÁ, SERRA	HLL	16 43 S	43 45 W	77043	01
HUMAITÁ, RIO SEE HUMAITÁ, RIO	STM	28 53 S	51 29 W	77044	00
HUMAITÁ SEE HUMAITÁ	PPL	21 45 S	43 29 W	77033	00
HUMAYTA SEE HUMAITÁ	PPL	7 31 S	63 02 W	77013	00
HUMAYTÁ SEE PÔRTO VÂLTER	PPL	8 15 S	72 44 W	77012	00
HUMAYTA SEE HUMAITÁ	PPL	8 17 S	72 02 W	77012	00
HUMAYTÁ SEE HUMAITÁ	PPL	9 07 S	39 43 W	77032	00
HUMAYTÁ, RIO SEE HUMAITÁ, RIO	STM	8 16 S	72 44 W	77012	00
HUMBERTO	PPL	20 24 S	46 48 W	77043	02
HUMBERTO DE CAMPOS	PPL	2 37 S	43 27 W	77071	01
HUMILDES SEE ALTO LONGÁ	PPL	5 15 S	42 12 W	77032	00
HUMILDES	PPL	12 22 S	38 53 W	77032	01
HYDROLANDIA SEE HIDROLÂNDIA	PPL	16 58 S	49 34 W	77042	00
HYUACU, RIO SEE IACO, RIO	STM	9 03 S	68 34 W	77000	00
HYUTANAHÃ SEE HUITANHÃ	PPL	7 40 S	69 46 W	77013	00
IA, RIO	STM	0 24 N	66 20 W	77013	01
IABARÁ SEE PONTE ALTA DO NORTE	PPL	12 45 S	47 36 W	77042	00
IABETÊ SEE PONTE ALTA DO NORTE	PPL	12 45 S	47 36 W	77042	00
IABU, RIO SEE IAU (ICANA) RIO	STM	3 06 S	62 46 W	77015	00
IACAIA	PPL	20 26 S	46 44 W	77043	01
IACANGA	PPL	21 54 S	49 01 W	77041	01
IACARA SEE IACIARA	PPL	14 09 S	46 40 W	77042	00
IACARÉ, CACHOEIRA	PLLS	1 11 N	69 26 W	77013	01
IACE SEE JACE	PPL	22 55 S	49 33 W	77041	00
IACI, CACHOEIRA	PLLS	1 13 N	69 33 W	77013	01
IACI, ISARAPÉ	STM	1 17 N	69 01 W	77013	01

APPROVED FOR RELEASE: 2007/02/20: CIA-RDP01-00707R000200050005-7

APPROVED FOR RELEASE: 2007/02/20: CIA-RDP01-00707R000200050005-7

IACIARA	PPL	16 09 S	46 40 W	77092	00
IACIBA	PPL	19 39 S	65 23 W	77011	01
IACIPARA, ISARAPÉ	STM	1 24 N	68 10 W	77013	01
IAÇÚ, CÓRREGO SEE IAÇÚ, CÓRREGO	STM	21 31 S	56 29 W	77041	00
IAÇU, RIO (BRAZIL)					
RIO NA O (PERU)	STM	9 03 S	68 36 W	77000	01
IACONTECIDA, MONTE (BRAZIL)					
MOUNT YACONTECIDA (BRAZIL-GUIANA)	MT	4 13 N	60 35 W	77040	00
IACRI	PPL	21 51 S	53 39 W	77041	01
IACRI, RIBEIRÃO	STM	21 43 S	51 24 W	77041	01
IACRU, RIBEIRÃO SEE IACRI, RIBEIRÃO	STM	21 43 S	50 24 W	77041	00
IAÇU	PPL	12 45 S	40 13 W	77092	01
IAÇU SEE PONTO PARAGUAÇU	PPL	15 11 S	39 45 W	77092	00
IACUARANA, ISARAPÉ	STM	4 29 S	71 24 W	77013	01
IAERAC, LAGO	LK	0 50 N	64 57 W	77013	01
IAIAWA, ILHA DE	ISL	16 54 S	57 24 W	77091	01
IAJARI, ISARAPÉ	STM	3 09 N	68 09 W	77013	01
IAMADU, CACHOEIRA	FLLS	2 09 N	62 23 W	77014	01
IANOMIA, RIO SEE YAMOMIA, RIO	STM	2 27 S	56 45 W	77060	00
IANA, ISARAPÉ SEE IANA, RIO	STM	1 52 N	68 16 W	77000	00
IANA, QUEBRADA SEE IANA, RIO	STM	1 52 N	68 16 W	77000	00
IANA, RIO (BRAZIL)					
QUEBRADA IANA (COLOMBIA)	STM	1 52 N	68 16 W	77000	01
IANAÇANA, ISARAPÉ	STM	0 03 N	68 48 W	77013	01
IANATAME	PPL	1 32 N	67 45 W	77011	01
IANOAMA	PPL	21 37 S	51 37 W	77041	01
IANOPOLIS	PPL	23 41 S	51 05 W	77042	01
IANOU, CACHOEIRA	FLLS	1 31 N	68 42 W	77013	01
IAPÉ	PPL	5 37 S	40 25 W	77023	01
IAPÓ, RIO	STM	24 37 S	50 24 W	77062	01
IAPU	PPL	19 26 S	42 15 W	77093	01
IAQUIRANA	PPL	1 24 N	67 34 W	77013	01
IAPA	PPL	7 03 S	38 47 W	77035	01
IARACAAI SEE CHARACARÍ, CACHOEIRA	FLLS	2 41 S	59 12 W	77013	00
IAPA MARIA	PPL	29 24 S	54 44 W	77044	02
IARAMONTA	PPL	7 36 N	65 24 W	77014	01
IARARACA, ISARAPÉ	STM	0 15 N	68 35 W	77013	01
IARAS	PPL	22 53 S	45 11 W	77041	01
IARAUARUNÉ, SERRA	HLL	2 00 N	60 10 W	77014	01
IARI-AÇU, ISARAPÉ	STM	2 27 S	69 29 W	77013	01
IARIPO	PPL	1 11 N	64 49 W	77013	01
IASSI SEE IAÇU	PPL	12 45 S	40 13 W	77092	00
IASSIARA SEE IACIARA	PPL	16 09 S	46 40 W	77092	00
IATA	PPL	19 39 S	65 23 W	77011	01
IATAPUNIA-ILHA	ISL	0 02 N	68 09 W	77013	01
IATECA	PPL	8 59 S	36 42 W	77026	01
IATI	PPL	9 03 S	36 31 W	77026	01
IAU, RIO SEE JAÚ, RIO	STM	1 54 S	61 26 W	77013	00
IAU, RIO SEE IAU IARU, RIO	STM	3 06 S	51 46 W	77013	00
IAUÁ, ISARAPÉ	STM	1 03 N	67 28 W	77013	01
IAUACACA, LAKE SEE JUARÁ, LAGO	LK	2 35 S	64 45 W	77013	00
IAUCANÃ	PPL	0 31 N	67 21 W	77013	01
IAUACANA, ISARAPÉ	STM	1 44 N	69 29 W	77013	01
IAUARA, ISARAPÉ	STM	4 15 S	66 55 W	77013	01
IAUARA, ISARAPÉ	STM	4 27 S	66 13 W	77013	01
IAUARA, ILHA SEE IUARA, ILHA	ISL	3 58 S	61 22 W	77013	00
IAUARE SEE IAUARÉ	PPL	7 53 S	57 11 W	77015	00
IAUARETÉ	PPL	0 27 N	67 22 W	77013	01
IAUARETÉ	PPL	0 36 N	69 12 W	77013	00
IAUÉ, RIO	STM	7 54 N	52 22 W	77016	01
IAUIABU, ISARAPÉ	STM	1 31 N	66 51 W	77013	01
IAU IARU, RIO	STM	3 06 S	51 46 W	77013	01
IAUNARI	PPL	1 31 S	66 49 W	77013	01
IAURAPÉ	PPL	7 53 S	57 11 W	77015	01
IAURETÉ SEE IAUARETÉ	PPL	0 36 N	69 12 W	77013	00
IAUTI, CACHOEIRA	FLLS	1 14 S	69 33 W	77013	01
IAVARETÉ SEE IAUARETÉ	PPL	0 36 N	69 12 W	77013	00
IAVARITE	PPL	4 23 S	57 16 W	77016	01
IBACARUA, APOIO	STM	32 04 S	51 42 W	77044	01
IBACATÍ SEE IBARAMA	PPL	29 25 S	53 08 W	77044	00
IBAÇAÇABA, LAGO	STM	22 34 S	44 44 W	77041	01
IBAITI	PPL	23 57 S	49 13 W	77042	01
IBARAMA	PPL	29 25 S	53 08 W	77044	00

APPROVED FOR RELEASE: 2007/02/20: CIA-RDP01-00707R000200050005-7

APPROVED FOR RELEASE: 2007/02/20: CIA-RDP01-00707R000200050005-7

IBARÉ	PPL	32 49 S	54 16 W	77044	01
IBARÉ, ARROIO SEE IVAPÓ, ARROIO	STM	30 38 S	54 40 W	77044	00
IBARETAMA	PPL	4 32 S	38 53 W	77021	02
IBATÉ	PPL	21 37 S	48 07 W	77046	01
IBATEGUARA	PPL	8 47 S	35 52 W	77027	01
IBATEGUARA SEE IBATEGUARA	PPL	8 59 S	35 52 W	77027	00
IBATIBA	PPL	20 34 S	41 31 W	77036	01
IBATUBA SEE SOLEDADE DE MINAS	PPL	22 26 S	45 23 W	77033	00
IBATUÍ	PPL	11 53 S	36 10 W	77032	01
IBERÊ SEE MARIZÓPOLIS	MSTN	24 16 S	47 16 W	77041	00
IBERÊ-MIRIM, RIBEIRÃO SEE IBERÊ-MIRIM, RIBEIRÃO	STM	23 33 S	54 48 W	77051	00
IBERÊ-MIRIM, RIO SEE IBERÊ-MIRIM, RIBEIRÃO	STM	23 33 S	54 48 W	77051	00
IBERÊ-MIRIM, RIBEIRÃO	STM	23 33 S	54 48 W	77051	01
IBERÊ-MIRIM, RIO SEE IBERÊ-MIRIM, RIBEIRÃO	STM	23 33 S	54 48 W	77051	00
IBERÊ-MIRIM, RIO SEE IBERÊ-MIRIM, RIBEIRÃO	STM	23 33 S	54 48 W	77051	00
IBERÊ PETEV SEE IBIRÁ PETEVY	PPL	23 39 S	55 02 W	77051	00
IBERÊ PETEVY SEE IBIRÁ PETEVY	PPL	23 09 S	55 02 W	77051	00
IBERÊ PETEY SEE IBIRÁ PETEVY	PPL	23 09 S	55 02 W	77051	00
IBERÊ PETEY SEE IBIRÁ PETEVY	PPL	23 09 S	55 02 W	77051	00
IBERÊZINHA	PPL	21 25 S	43 58 W	77031	01
IBIÁ	PPL	19 29 S	46 32 W	77043	01
IBIÁ SEE IBIAÍ	PPL	27 10 S	51 34 W	77043	00
IBIAÇÁ	PPL	28 03 S	51 52 W	77044	01
IBIAÇEMA SEE COMPIANA	PPL	21 19 S	49 17 W	77032	03
IBIAÍ	PPL	32 59 S	51 01 W	77047	01
IBIAÇU	PPL	14 16 S	39 14 W	77032	01
IBIAÇU, IGARAPÉ	STM	9 30 S	71 20 W	77027	00
IBIAÇUCE SEE IBIAÇUCÊ	PPL	14 17 S	42 17 W	77032	00
IBIAÇÚ, IGARAPÉ	STM	9 14 S	73 18 W	77027	01
IBIAPE SEE VACARIA	PPL	28 30 S	50 56 W	77044	00
IBIAQUI	PPL	13 03 S	44 32 W	77037	01
IBIAUHY SEE IBIAÍ	PPL	26 51 S	44 55 W	77043	00
IBIAÍ	PPL	26 51 S	44 55 W	77043	01
IBIAJARA	PPL	13 07 S	42 12 W	77042	01
IBIAJUTUBA SEE IBIAJUTUBA, ARROIO	STM	30 15 S	54 00 W	77044	00
IBIAJUTUBA, ARROIO	STM	30 15 S	54 00 W	77044	01
IBIAM	PPL	27 16 S	51 14 W	77043	01
IBIAPABA	PPL	9 01 S	40 35 W	77029	01
IBIAPABA SEE IBICPABA	PPL	23 14 S	48 49 W	77034	00
IBIAPABA, SERRA DA	MTS	4 00 S	41 00 W	77040	01
IBIAPINA	PPL	3 55 S	40 54 W	77027	01
IBIAPINA SEE JURU	PPL	7 32 S	37 49 W	77023	00
IBIAPINA SEE CAMPUCÁ	PPL	7 40 S	35 53 W	77026	00
IBIAPINÓPOLIS SEE SOLEDADE	PPL	7 03 S	36 21 W	77025	00
IBIAPORÃ	PPL	32 03 S	40 49 W	77032	01
IBIAPORAN SEE IBIAPORÃ	PPL	32 03 S	40 49 W	77032	00
IBIARA	PPL	7 32 S	38 25 W	77025	01
IBIASSUCÊ	PPL	14 17 S	42 17 W	77032	01
IBIATABA SEE POTENGI	PPL	7 06 S	40 05 W	77029	00
IBICABA	PPL	19 58 S	41 19 W	77034	01
IBICABA	PPL	22 35 S	47 24 W	77041	02
IBICABA	MSTN	22 11 S	47 26 W	77041	01
IBICACÚ SEE TRÊS CORGAS	PPL	29 32 S	50 49 W	77044	00
IBICARAÍ	PPL	14 51 S	39 36 W	77032	01
IBICARÉ	PPL	27 57 S	51 24 W	77043	01
IBICATU	PPL	6 54 S	39 37 W	77021	01
IBICCABA	PPL	13 24 S	41 18 W	77032	01
IBICUÍ	PPL	9 56 S	39 25 W	77023	01
IBICUARA, ARROIO	STM	30 21 S	52 19 W	77044	01
IBICUHY SEE IBICUÍ	MSTN	29 23 S	56 41 W	77044	00
IBICUHY, RIO SEE IBICUÍ, RIO	STM	29 25 S	56 47 W	77044	00
IBICUHY DA SEMANA, RIO SEE IBICUÍ DA ARMADA, RIO	STM	30 16 S	54 54 W	77044	00
IBICUHY DA CONCEIÇÃO, ARROIO SEE IBICUÍ DA CRUZ, ARROIO	STM	30 34 S	53 37 W	77044	00
IBICUHY DA CRUZ, ARROIO SEE IBICUÍ DA CRUZ, ARROIO	STM	30 34 S	55 07 W	77044	00
IBICUHY DA FARINA, ARROIO SEE IBICUÍ DA FARINA, ARROIO	STM	30 34 S	55 37 W	77044	00
IBICUÍ	PPL	14 51 S	39 35 W	77032	01
IBICUÍ	MSTN	29 23 S	56 41 W	77044	01
IBICUÍ, RIO	STM	29 25 S	56 47 W	77044	01

APPROVED FOR RELEASE: 2007/02/20: CIA-RDP01-00707R000200050005-7

APPROVED FOR RELEASE: 2007/02/20: CIA-RDP01-00707R000200050005-7

IBICUÍ DA ARMAÇÃO, ARROIO SEE IBICUÍ DA ARMAÇÃO, RIO	STM	31 10 S	54 54 W	77044	00
IBICUÍ DA ARMAÇÃO, RIO	STM	31 10 S	54 54 W	77044	01
IBICUÍ DA CRUZ, ARROIO	STM	31 34 S	55 07 W	77044	00
IBICUÍ DA CRUZ, RIO SEE IBICUÍ DA CRUZ, ARROIO	STM	31 34 S	55 07 W	77044	00
IBICUÍ DA FAXINA, ARROIO	STM	31 39 S	54 23 W	77044	01
IBICUÍ-MIRIM, RIO	STM	29 44 S	54 29 W	77044	01
IBICUIPEBA SEE TABOLEIRO DO NORTE	PPL	5 15 S	38 07 W	77023	00
IBICUITABA	PPL	6 49 S	37 10 W	77023	01
IBICUITANGA SEE IBICUITINGA	PPL	6 59 S	38 33 W	77023	00
IBICUITINGA	PPL	6 59 S	38 33 W	77023	01
IBICUITUBA SEE SANTO AMARO	PPL	2 33 S	43 14 W	77021	00
IBICUÍZINHO, ARROIO	STM	29 48 S	54 33 W	77044	01
IBIJACÁ, ARROIO	STM	31 58 S	53 38 W	77044	01
IBIMIRIN	PPL	8 12 S	37 42 W	77026	01
IBIOPABA	PPL	25 14 S	40 25 W	77034	02
IBIPEBA	PPL	11 38 S	42 22 W	77032	01
IBIPETUBA	PPL	11 00 S	44 32 W	77032	02
IBIPETUM	PPL	11 49 S	42 39 W	77032	01
IBIPEJARA SEE SÃO JOÃO BATISTA	PPL	2 58 S	44 51 W	77021	00
IBIPIBA	PPL	6 31 S	44 38 W	77021	01
IBIPITANGA	PPL	12 54 S	42 35 W	77032	01
IBIPORÃ	PPL	23 17 S	51 03 W	77042	01
IBIPORANGA	PPL	14 35 S	40 01 W	77032	01
IBIPORANGA	PPL	20 29 S	49 36 W	77041	01
IBIPUARA SEE IBICOARA	PPL	13 24 S	41 18 W	77032	00
IBIQUERA	STR	12 38 S	40 57 W	77027	01
IBIQUITABA SEE IBICUITABA	PPL	6 45 S	37 18 W	77023	00
IBIRÁ	PPL	21 06 S	49 17 W	77041	01
IBIRABA	PPL	10 48 S	42 50 W	77032	01
IBIRABA, LAGOA DA	LK	10 10 S	44 30 W	77032	01
IBIRACATU	PPL	15 39 S	44 11 W	77033	01
IBIRACI	PPL	20 20 S	47 09 W	77043	01
IBIRAÇU	PPL	18 50 S	40 22 W	77034	01
IBIRACY SEE IBIRACI	PPL	20 26 S	47 09 W	77043	00
IBIRAIARAS	PPL	28 22 S	51 39 W	77044	01
IBIRAJA	PPL	17 12 S	40 09 W	77032	01
IBIRAJUBA	PPL	8 35 S	36 11 W	77026	01
IBIRAMA	PPL	27 04 S	49 31 W	77043	01
IBIRANETE SEE IBIRA PETE	PPL	23 09 S	55 02 W	77051	00
IBIRANGA	PPL	7 24 S	35 14 W	77026	01
IBIRANGA	PPL	17 50 S	42 10 W	77032	01
IBIRAPA	RSTN	14 24 S	39 19 W	77032	01
IBIRA PETE	PPL	23 09 S	55 02 W	77051	01
IBIRAPITANGA	PPL	14 09 S	39 22 W	77032	01
IBIRAPITINGA SEE IBIRAPITANGA	PPL	14 09 S	39 22 W	77032	00
IBIRAPUÃ	PPL	17 39 S	40 07 W	77032	01
IBIRAPUERA SEE INÚBIA PAULISTA	PPL	21 45 S	52 58 W	77041	00
IBIRAPUITÃ	PPL	28 34 S	52 33 W	77044	01
IBIRAPUITÃ, RIO	STM	29 22 S	55 57 W	77044	01
IBIRAPUITÃ CHICO, ARROIO SEE IBIRAPUITÃ CHICO, RIO	STM	30 13 S	55 41 W	77044	00
IBIRAPUITÃ CHICO, RIO	STM	30 13 S	55 41 W	77044	01
IBIRAPUITÃ, RIO SEE IBIRAPUITÃ, RIO	STM	29 22 S	55 57 W	77044	00
IBIRAPUITÃ CHICO, ARROIO SEE IBIRAPUITÃ CHICO, RIO	STM	30 13 S	55 41 W	77044	00
IBIRAPUITÃ CHICO, RIO SEE IBIRAPUITÃ CHICO, RIO	STM	30 13 S	55 41 W	77044	00
IBIRAPUITÃ, RIO SEE IBIRAPUITÃ, RIO	STM	29 22 S	55 57 W	77044	00
IBIRAREMA	PPL	22 48 S	51 04 W	77041	01
IBIRATAIA	PPL	14 04 S	39 38 W	77032	02
IBIRATINGA	PPL	8 32 S	35 16 W	77026	01
IBIRAÚBA	RSTP	11 15 S	43 36 W	77032	01
IBIRAJYÉ	PPL	20 02 S	44 04 W	77033	01
IBIRITUBA	PPL	12 25 S	38 07 W	77032	02
IBIROCAHY, ARROIO SEE IBIROCAÍ, ARROIO	STM	29 26 S	56 43 W	77044	00
IBIROCAÍ	RSTN	29 46 S	54 25 W	77044	01
IBIROCAÍ, ARROIO	STM	29 26 S	56 43 W	77044	01
IBIROCAIM SEE DOM BASILIO	PPL	13 44 S	41 46 W	77032	00
IBIRUBA	PPL	28 38 S	53 06 W	77044	01
IBIRUNÁ, RIO	STM	29 46 S	53 07 W	77044	01
IBIRUÇUÇU	PPL	20 36 S	54 45 W	77041	01

APPROVED FOR RELEASE: 2007/02/20: CIA-RDP01-00707R000200050005-7

APPROVED FOR RELEASE: 2007/02/20: CIA-RDP01-00707R000200050005-7

IBITI SEE MONTE ALEGRE DO SUL	PPL	22 43 S	46 41 W	77041	00	IBITURA, ARROIO	STW	28 37 S	54 45 W	77044	01
IBITIARA SEE POTENGI	PPL	7 26 S	40 00 W	77023	00	IBITURUNA SEE IBITIRUNA	PPL	21 09 S	44 45 W	77043	00
IBITIARA	PPL	12 39 S	42 13 W	77012	01	IBITURUNA	PPL	21 09 S	44 45 W	77043	01
IBITIGUAÇU	PPL	21 10 S	42 24 W	77015	01	IBITURUNA	RSTN	21 08 S	44 43 W	77043	01
IBITIGUAIA	PPL	21 57 S	43 25 W	77043	01	IBIÚNA	PPL	23 39 S	47 13 W	77041	01
IBITIGUASSU SEE IBITIGUAÇU	PPL	21 10 S	42 24 W	77015	00	IBO	PPL	8 57 S	39 14 W	77032	01
IBITIGUIRA	PPL	13 12 S	40 08 W	77032	01	IBO	PPL	8 57 S	39 44 W	77026	01
IBITIMIRIM	RSTN	19 32 S	47 27 W	77033	01	,90	PPL	12 57 S	39 14 W	77032	01
IBITINEMA	PPL	21 31 S	42 17 W	77035	01	IBO	RSTN	21 48 S	47 29 W	77041	01
IBITINGA	PPL	21 45 S	48 49 W	77041	01	IBÓ, RIACHO DO	STW	8 57 S	39 14 W	77032	01
IBITIOCA	PPL	21 49 S	42 28 W	77015	01	IBOIAÇU, IGARAPE SEE IBIAÇU, IGARAPE	STW	9 00 S	71 20 W	77012	00
IBITIPOCA	PPL	21 33 S	43 55 W	77014	01	IBOREPI	PPL	8 50 S	38 59 W	77023	01
IBITIPOCA, SERRA DO	MT	21 42 S	43 54 W	77013	01	IBOTE SEE NEVES PAULISTA	PPL	20 49 S	49 36 W	77041	00
IBITIPORÃ	PPL	23 28 S	42 02 W	77015	01	IBOTIM SEE SOM JARDIM DE GOIÁS	PPL	16 37 S	52 07 W	77052	00
IBITIQUEIRA SEE IBITIGUIRA	PPL	13 32 S	40 [illegible] W	77032	00	IBOTIRAMA	PPL	12 11 S	43 13 W	77042	01
IBITIRA SEE IBIRAÇU	PPL	7 24 S	39 14 W	77026	00						
IBITIRA	PPL	14 07 S	42 09 W	77032	01	IBRAHY SEE IBIAI	PPL	16 51 S	44 55 W	77033	00
IBITIRA SEE ITIBIRA	PPL	14 27 S	45 08 W	77033	00	IBUAÇO SEE IBUAÇU	PPL	6 45 S	39 48 W	77023	00
IBITIRA	PPL	21 51 S	47 35 W	77041	02	IBUAÇU	PPL	6 45 S	39 48 W	77023	01
IBITIRAMA	PPL	22 32 S	43 49 W	77034	01	IBUGUAÇU	PPL	3 22 S	43 16 W	77023	01
						IBUIBA (SEE IMBUÍBA	PPL	14 20 S	40 19 W	77032	00
IBITIRAMA	RSTN	21 13 S	48 27 W	77041	01						
IBITIRANGA	PPL	7 40 S	39 42 W	77026	01	IBURA SEE ÔLHO D'ÁGUA	PPL	7 19 S	37 45 W	77025	00
IBITIRIA, RIO	STW	29 15 S	50 45 W	77044	01	IBURA SEE SALGADO DE SÃO FÉLIX	PPL	7 21 S	35 26 W	77025	00
IBITIRUÇU SEE SERRA BRANCA	PPL	7 15 S	38 13 W	77025	00	IBURA	RSTN	9 07 S	36 56 W	77026	01
IBITIRUNA SEE IBITIRUNA	PPL	21 09 S	44 45 W	77043	00	IBURA	RSTP	10 51 S	37 09 W	77031	01
						IBURRO SEE IBURA	RSTP	10 51 S	37 09 W	77031	00
IBITIRUNA	PPL	22 46 S	47 07 W	77041	01						
IBITITA	PPL	11 14 S	42 58 W	77032	01	IBUTI, SERRA DO SEE IPUTI, SERRA DO	SRUR	6 48 S	39 26 W	77023	00
IBITIUNA SEE IBITIRUNA	PPL	22 46 S	47 37 W	77041	00	IÇÁ, RIO SEE IÁ, RIO	STW	0 24 N	66 20 W	77013	00
IBITIUVA	PPL	22 04 S	46 26 W	77033	01	IÇÁ, RIO (BRAZIL)= RIO PUTUMAYO (COLOMBIA, PERU)	STW	3 07 S	67 58 W	77000	03
IBITIÚVA	PPL	20 59 S	48 20 W	77041	01	ICAÇU SEE CONDOR	PPL	28 22 S	53 29 W	77044	02
						ICAIÇARA	PPL	8 05 S	39 47 W	77026	01
IBITU	PPL	20 37 S	48 45 W	77041	01						
IBITUBA	PPL	19 41 S	41 01 W	77014	01	ICAIÇARINHA	PPL	8 07 S	38 38 W	77026	01
IBITUNANE	PPL	11 33 S	42 45 W	77032	01	ICAIÇARINHA, SENRA DA	RDGE	8 06 S	38 05 W	77026	02
IBITUPÉ	PPL	14 11 S	39 52 W	77012	01	ICAIÇARA SEE ICAIÇARA	PPL	8 05 S	39 47 W	77026	00
IBITUPORANGA	PPL	22 45 S	43 47 W	77035	01	ICAIÇARINHA SEE ICAIÇARINHA	PPL	8 07 S	38 08 W	77026	00
						ICANAUÁ, RIO	STW	20 34 S	56 05 W	77044	01
IBITURA SEE IBITIUNA	PPL	20 59 S	48 20 W	77041	00						

APPROVED FOR RELEASE: 2007/02/20: CIA-RDP01-00707R000200050005-7

APPROVED FOR RELEASE: 2007/02/20: CIA-RDP01-00707R000200050005-7

ICANAQUAN, RIO SEE ICANAQUÃ, RIO	STM	28 36 S	56 00 W	77044	00
ICANAQUAN, RIO SEE ICANAQUÃ, RIO	STM	28 36 S	56 00 W	77044	00
IÇANA	PPL	[illegible] 21 S	67 19 W	77015	01
IÇANA, RIO (BRAZIL)					
RIO ISANA (COLOMBIA)	STM	[illegible] 26 N	67 19 W	77040	01
ICANGUERAL, ARROIO SEE					
CANGUERI, RIO	STM	29 01 S	55 29 W	77051	00
ICAPARA, BARRA DE	ENTR	24 41 S	47 25 W	77041	01
ICAPOÃ, IGARAPÉ	STM	2 44 S	66 58 W	77013	01
ICAPUI	PPL	4 42 S	37 21 W	77023	01
IÇARA	PPL	20 49 S	44 29 W	77033	01
IÇARA	PPL	23 10 S	51 37 W	77042	01
IÇARA	PPL	28 42 S	49 18 W	77043	01
ICARAI	PPL	3 03 S	39 30 W	77023	01
ICARAI, ILHA	ISL	10 49 S	55 56 W	77051	01
ICARAÍNA	PPL	23 23 S	53 41 W	77042	01
ICARI	RSTP	17 43 S	41 41 W	77033	01
ICATU	PPL	2 46 S	44 04 W	77021	01
ICATU SEE IBIRABA	PPL	10 48 S	42 50 W	77032	00
ICATÚ, RIO DE	STM	10 48 S	42 50 W	77032	01
ICATUAÇU	PPL	23 44 S	46 24 W	77041	01
ICATURAMA SEE					
SANTA ROSA DE VITERBO	PPL	21 28 S	47 21 W	77041	00
ICAUNAZA, CABECEIRA SEE					
ITAUNAZÁ, CÓRREGO	STM	13 15 S	48 21 W	77041	00
ICÉN	PPL	20 21 S	49 12 W	77041	01
ICHU	PPL	11 46 S	39 12 W	77032	00
ICO	PPL	6 24 S	39 53 W	77039	01
ICO SEE BOA ESPERANÇA	PPL	8 56 S	38 31 W	77026	00
ICO	PPL	9 24 S	39 44 W	77032	01
ICO	PPL	10 00 S	42 33 W	77032	01
ICO	RSTP	9 56 S	40 36 W	77026	01
ICO, RIACHO DO SEE IBO, RIACHO DO	STMI	9 37 S	39 14 W	77032	00
ICO, RIACHO DO	STMI	9 01 S	40 32 W	77026	01
ICO, RIACHO DO	STMI	9 33 S	40 24 W	77032	01
ICO DA MUNDINHA	PPL	9 06 S	40 35 W	77026	00
ICO DE D, MUNDINHA SEE					
ICO DA MUNDINHA	PPL	9 06 S	40 35 W	77026	00

ICOMA	PPL	20 48 S	48 48 W	77034	01
ICOMA, RIO	STM	20 49 S	48 48 W	77034	02
ICORACI	PPL	1 18 S	48 28 W	77015	01
ICOUARA, IGARAPÉ	STM	1 13 N	53 24 W	77016	01
ICOUARA, RIO SEE ICOUARA, IGARAPÉ	STM	1 13 N	53 24 W	77016	00
ICÔZEIRA	PPL	8 56 S	38 19 W	77032	01
ICÔZEIRA	PPL	9 54 S	38 47 W	77032	02
ICÔZINHO	PPL	6 31 S	39 45 W	77029	01
IÇUAN, IGARAPÉ SEE IÇUÁ, RIO	STM	7 12 S	64 11 W	77013	00
ICUTIM-[illegible], IGARAPÉ	STM	2 42 N	54 14 W	77016	01
IDA	PPL	23 17 S	55 55 W	77051	01
IDA, LAGO	LK	2 43 S	59 26 W	77013	01
IDAIOLANDA SEE IDIOLÂNDIA	PPL	20 42 S	49 52 W	77041	00
IDALINA, CACHOEIRA	FLLS	10 05 S	42 59 W	77011	01
IDEAL	PPL	4 26 S	38 41 W	77023	01
IDEAL SEE OUTÔMETRO ONZE	PPL	20 48 S	51 06 W	77041	00
IDEÃO	PPL	5 43 S	36 13 W	77019	01
IDÉIA, CACHOEIRA DA	FLLS	9 40 S	54 14 W	77035	01
IDÉIA, IGARAPÉ DA	STM	9 42 S	54 15 W	77035	01
IDIOLANDA SEE IDIOLÂNDIA	PPL	20 42 S	49 52 W	77041	00
IDIOLÂNDIA	PPL	20 42 S	49 52 W	77041	01
IEIÚ, LAGOA	LK	7 13 S	43 09 W	77027	01
IEPÉ	PPL	22 40 S	51 04 W	77041	01
IEQUIRI SEE JEQUIRI	PPL	8 40 S	36 27 W	77026	00
IGÁ, ARROIO	STM	30 10 S	54 08 W	77044	01
IGAÇABA	PPL	20 58 S	47 27 W	77041	01
IGACI	PPL	9 33 S	36 38 W	77027	01
IGAPIRA SEE ÁLVARES FLORENCE	PPL	20 19 S	49 54 W	77041	00
IGAPO SEE IGAPORÃ	PPL	13 46 S	42 43 W	77032	00
IGAPÓ	PPL	9 12 S	36 26 W	77026	01
IGAPO ASSU RIO SEE					
PRÊTO DO IGAPÓ-AÇU, RIO	STM	4 26 S	59 48 W	77017	00
IGAPORÃ	PPL	13 46 S	42 43 W	77032	01
IGARA	PPL	10 24 S	40 07 W	77032	01
IGARAÇU SEE IGARASSU	PPL	7 50 S	34 54 W	77026	00
IGARAÇU SEE IRICOARA	PPL	13 24 S	41 18 W	77032	00
IGARAÇU, RIO	STMD	2 52 S	41 39 W	77022	02

APPROVED FOR RELEASE: 2007/02/20: CIA-RDP01-00707R000200050005-7

APPROVED FOR RELEASE: 2007/02/20: CIA-RDP01-00707R000200050005-7

IGARAÇU DO TIETÊ	PPL	22 31 S	48 34 W	77041	01
IGARAHY SEE IGARAÍ	PPL	21 25 S	46 49 W	77061	00
IGARAÍ SEE IGARITE	PPL	11 37 S	47 24 W	77032	00
IGARAI	PPL	21 25 S	46 49 W	77061	01
IGARAPAVA	PPL	20 03 S	47 47 W	77061	01
IGARAPÉ	PPL	20 04 S	44 18 W	77033	01
IGARAPE AÇU	PPL	1 07 S	47 37 W	77015	01
IGARAPÉ-AÇU SEE IGARAPEASSU	PPL	8 41 S	35 53 W	77026	00
IGARAPÉ-ASSU SEE IGARAPÉ AÇU	PPL	1 07 S	47 37 W	77015	00
IGARAPEASSU	PPL	8 41 S	35 55 W	77026	01
IGARAPÉ AZUL	PPL	2 13 N	60 58 W	77014	01
IGARAPEBA	PPL	8 49 S	35 53 W	77026	01
IGARAPÉ DO GRANDE, ILHA SEE IGARAPÉ GRANDE, ILHA DE	ISL	1 49 N	61 08 W	77014	00
IGARAPÉ DO LAGO	PPL	0 05 N	51 29 W	77016	01
IGARAPÉ DO MICOLO, BRAÇO DO	STM	10 45 S	62 00 W	77011	01
IGARAPÉ GRANDE	PPL	0 08 S	51 52 W	77015	01
IGARAPÉ GRANDE	PPL	0 49 N	59 05 W	77014	01
IGARAPÉ GRANDE	PPL	4 41 S	44 58 W	77031	01
IGARAPÉ GRANDE, ILHA DE	ISL	1 45 N	61 08 W	77014	01
IGARAPÉ GRANDE, RIO SEE PARACAUTI, RIO	STM	0 46 S	48 36 W	77015	00
IGARAPÉ-MIRI	PPL	1 59 S	48 58 W	77015	01
IGARAPÉ-MIRIM SEE IGARAPÉ-MIRI	PPL	1 59 S	48 58 W	77015	00
IGARAPÉ MIRY SEE IGARAPÉ-MIRI	PPL	1 59 S	48 58 W	77015	00
IGARAPÉZINHO	STM	13 09 S	57 31 W	77041	01
IGARAPIUNA SEE IGRAPIÚNA	PPL	13 49 S	39 09 W	77032	00
IGARAPUNA, RIO DE SEE CACHOEIRA DE IGAPIÚNA, RIO	STM	13 53 S	39 01 W	77032	00
IGARASSU	PPL	7 50 S	34 54 W	77026	02
IGARASSÚ SEE IBICOARA	PPL	13 24 S	41 14 W	77032	00
IGARASSÚ SEE IGARAÇU DO TIETÊ	PPL	22 31 S	48 34 W	77041	00
IGARATÁ	PPL	23 12 S	46 07 W	77041	01
IGARATÉ SEE IGARATÁ	PPL	23 12 S	46 07 W	77041	00
IGARATINGA	PPL	19 54 S	44 42 W	31033	01
IGARAÚ	PPL	7 45 S	44 19 W	77021	01
IGARITÉ	PPL	11 37 S	43 24 W	77032	01
IGARÓI	PPL	6 22 S	39 03 W	77023	01
IGATAZÁ SEE LAGOA DO OURO	PPL	9 06 S	36 26 W	77024	00
IGATEMÍ SEE IGUATEMI	PPL	23 46 S	54 34 W	77051	00
IGATEMI, RIO SEE IGUATEMI, RIO	STM	23 55 S	54 10 W	77011	00
IGATEMY, RIO SEE IGUATEMI, RIO	STM	23 55 S	54 10 W	77041	00
IGATI	OSTP	20 06 S	47 47 W	77041	01
IGATIQUIRA	PPL	13 21 S	39 49 W	77032	01
IGATU	PPL	32 53 S	41 18 W	77032	01
IGINO, CÓRREGO	STM	16 33 S	43 36 W	77043	02
IGIQUIQUÁ, ARROIO SEE IJIQUIQUÁ, ARROIO	STM	29 48 S	56 22 W	77044	00
IGRACIO DIAS, PORTA DO SEE INÁCIO DIAS, PORTA	PT	25 25 S	48 32 W	77042	00
IGRACIO UCHOA SEE UCHÔA	PPL	20 56 S	49 13 W	77041	00
IGRAPIUNA RIVER SEE CACHOEIRA DE IGAPIÚNA, RIO	STM	13 53 S	39 03 W	77032	00
IGRAPIÚNA	PPL	13 49 S	39 09 W	77032	01
IGRAPIÚNA, RIO SEE CACHOEIRA DE IGAPIÚNA, RIO	STM	13 53 S	39 03 W	77032	00
IGREJA	PPL	13 00 S	38 48 W	77032	02
IGREJA, MORRO DA	MT	28 08 S	49 30 W	77043	01
IGREJA, SERRA DA	MTS	25 39 S	48 54 W	77042	01
IGREJA NOVA	PPL	5 49 S	35 27 W	77024	01
IGREJA NOVA	PPL	10 07 S	36 39 W	77027	01
IGREJA NOVA SEE SAMAMBAIA	PPL	10 56 S	59 34 W	77031	00
IGREJA NOVA SEE BOA UNIÃO	PPL	12 11 S	38 30 W	77032	00
IGREJA NOVA SEE CAMPANÁRIO	PPL	18 15 S	41 44 W	77033	00
IGREJINHA	PPL	28 06 S	52 46 W	77044	01
IGREJINHA	PPL	29 34 S	50 48 W	77044	01
IGREJINHA	PSTN	21 42 S	43 29 W	77033	02
IGUÁ	PPL	14 57 S	40 56 W	77032	01
IGUABA	PPL	10 17 S	37 56 W	77032	01
IGUABA GRANDE	PPL	22 50 S	42 13 W	77015	01
IGUAÇU	PPL	5 35 S	35 55 W	77026	01
IGUAÇU	PPL	12 56 S	41 34 W	77032	01
IGUAÇU SEE ITAETÉ	PPL	12 59 S	40 58 W	77032	00
IGUAÇU	PPL	19 49 S	42 21 W	77033	01
IGUAÇU	PPL	22 39 S	43 25 W	77033	01
IGUAÇU SEE LARANJEIRAS DO SUL	PPL	25 25 S	52 25 W	77042	00

APPROVED FOR RELEASE: 2007/02/20: CIA-RDP01-00707R000200050005-7

APPROVED FOR RELEASE: 2007/02/20: CIA-RDP01-00707R000200050005-7

IGUAÇU	PPL	26 07 S	50 40 W	77042	01	IGUARIAÇÁ, ARROIO	STM	28 42 S	55 39 W	77044	01				
IGUAÇU, CACHOEIRA DE SEE						IGUARIAÇÁ, SERRA DO	UPLD	29 03 S	55 15 W	77064	01				
IGUAÇU, SALTOS DO	FLLS	25 41 S	54 26 W	77000	00	IGUASSÚ SEE LARANJEIRAS DO SUL	PPL	25 25 S	52 25 W	77062	00				
IGUAÇU, RIO (BRAZIL)						IGUASSÚ SEE FOZ DO IGUAÇU	PPL	25 33 S	54 35 W	77062	00				
RIO IGUAZÚ (ARGENTINA)	STM	25 36 S	54 36 W	77000	01	IGUASSÚ SEE IGUAÇU, SALTOS	FLLS	25 41 S	54 26 W	77000	00				
IGUAÇU, SALTO DO SEE															
IGUAÇU, SALTOS DO	FLLS	25 41 S	54 26 W	77000	00	IGUASSÚ, CATARATAS DEL SEE									
IGUAÇU, SALTOS DO (BRAZIL)						IGUAÇU, SALTOS DO	FLLS	25 41 S	54 26 W	77000	00				
CATARATAS DEL IGUAZÚ (ARGENTINA)	FLLS	25 41 S	54 26 W	77000	01	IGUASSU, RIO SEE IGUAÇU, RIO	STM	25 36 S	54 36 W	77000	00				
						IGUASSÚ, SALTOS DO SEE									
IGUAÇU FALLS SEE IGUAÇU, SALTOS DO	FLLS	25 41 S	54 26 W	77000	00	IGUAÇU, SALTOS DO	FLLS	25 41 S	54 26 W	77000	00				
IGUAÇUZINHO	PPL	24 35 S	53 27 W	77042	01	IGUASSU FALLS SEE									
IGUAÍ	PPL	14 45 S	40 04 W	77032	01	IGUACU, SALTOS DO	FLLS	25 41 S	54 26 W	77000	00				
IGUAÍBA	PPL	2 28 S	44 06 W	77021	01	IGUATANA	PPL	20 19 S	45 42 W	77039	01				
IGUALDADE	PPL	1 48 S	48 30 W	77013	01										
						IGUATEMI	PPL	19 55 S	41 44 W	77059	01				
IGUALDADE	PPL	7 42 S	45 50 W	77013	01	IGUATEMI	PPL	23 21 S	52 04 W	77069	01				
IGUAMI, RIBEIRÃO SEE						IGUATEMI	PPL	23 40 S	54 34 W	77041	01				
TRÊS IRMÃOS, RIBEIRÃO	STM	20 42 S	51 20 W	77041	00	IGUATEMI	PPL	23 49 S	55 10 W	77051	01				
IGUAPE SEE JACAÚBA	PPL	3 56 S	38 16 W	77023	00	IGUATEMI	PPL	31 10 S	52 32 W	77044	01				
IGUAPE SEE SANTIAGO DO IGUAPE	PPL	12 41 S	38 41 W	77032	00										
IGUAPE	PPL	12 50 S	40 54 W	77032	01	IGUATEMI, RIBEIRÃO SEE									
						TRÊS IRMÃOS, RIBEIRÃO	STM	20 42 S	51 20 W	77041	00				
IGUAPE	PPL	14 43 S	39 04 W	77032	01	IGUATEMI, RIO	STM	23 55 S	54 10 W	77051	01				
IGUAPE	PPL	20 35 S	40 29 W	77036	32	IGUATEMY, RIO SEE IGUATEMI, RIO	STM	23 55 S	54 10 W	77051	00				
IGUAPE	PPL	24 43 S	47 33 W	77041	01	IGUATI	PPL	32 37 S	39 27 W	77012	01				
IGUAPE, CABO	PT	3 57 S	38 15 W	77023	01	IGUATU SEE DANGUER	PPL	6 36 S	43 46 W	77021	00				
IGUAPE, CAPE SEE IGUAPE, CABO	PT	3 57 S	38 15 W	77023	00										
						IGUATU	PPL	6 22 S	39 18 W	77029	01				
IGUAPE, ILHA	ISL	24 40 S	47 30 W	77041	00	IGUAYU, LAGOA	LK	6 24 S	39 21 W	77029	01				
IGUAPE, MAR DE	CHNP	24 48 S	47 39 W	77051	01	IGUAZÚ, CATARATAS DEL SEE									
IGUAPE, PONTA DE SEE IGUAPE, CABO	PT	3 57 S	38 15 W	77023	00	IGUAÇU, SALTOS DO	FLLS	25 41 S	54 26 W	77000	00				
IGUAPE, RIBEIRA DE SEE						IGUAZÚ, RIO SEE IGUAÇU, RIO	STM	25 36 S	54 36 W	77000	00				
RIBEIRA DE IGUAPE, RIO	STM	24 40 S	47 24 W	77041	00	IGUIRA	PPL	10 38 S	42 35 W	77032	01				
IGUAPÉ, RIO	STM	22 33 S	42 14 W	77035	01										
						IGUITA	PPL	21 28 S	46 18 W	77039	02				
IGUARÁ, RIO	STM	3 28 S	43 35 W	77021	01	IGUITÁ, RIO SEE IPUITA, RIO	STM	23 48 S	54 48 W	77051	00				
IGUARACI	PPL	7 50 S	37 32 W	77026	01	IGUITU	PPL	11 28 S	42 17 W	77042	01				
IGUARAÇU SEE IGARASSU	PPL	7 50 S	34 54 W	77026	00	IHUM SEE ITIN	PPL	21 35 S	46 43 W	77051	00				
IGUARAÇU	PPL	23 13 S	51 50 W	77042	01	II-TAPUIA	PPL	0 19 N	68 39 W	77033	01				
IGUARASSÚ SEE IGARASSU	PPL	7 50 S	34 54 W	77026	00										
						IJACI	PPL	21 10 S	44 56 W	77039	01				
IGUARATINGA SEE						IJUIJUQUÁ, ARROIO	STM	29 48 S	56 22 W	77044	01				
SÃO FRANCISCO DO MARANHÃO	PPL	6 15 S	42 52 W	77021	00	IJUCAPIRAMA	PPL	29 24 S	54 58 W	77044	01				

APPROVED FOR RELEASE: 2007/02/20: CIA-RDP01-00707R000200050005-7

APPROVED FOR RELEASE: 2007/02/20: CIA-RDP01-00707R000200050005-7

ILHNY SEE ILHÚ	PPL	28 23 S	53 55 W	77044	00
ILHNY, RIO SEE ILHÚE, RIO	STM	27 58 S	55 20 W	77044	00
ILHNYZINHO, RIO SEE ILHUIZINHO, RIO	STM	28 20 S	54 23 W	77044	00
ILHÚ	PPL	28 23 S	53 55 W	77044	01
ILHÚ, RIO	STM	27 58 S	55 20 W	77044	01
ILHUIZINHO, RIO	STM	28 20 S	54 23 W	77044	01
IRÉ, RIO SEE IQUÊ, RIO	STM	12 22 S	59 07 W	77000	00
ILHCAIUERAS, RIO SEE ITACAIURAS, RIO	STM	5 21 S	48 08 W	77015	00
ILHCOSÉ SEE ILHO-SÉ, CORREGO	STM	14 19 S	58 25 W	77051	00
ILHO-SÉ, CORREGO	STM	14 19 S	58 25 W	77051	01
ILHOFONSO	PPL	14 43 S	57 39 W	77051	01
ILHOFONSO FONTOURA	RSTN	29 58 S	52 44 W	77044	01
ILHOEIRAS SEE ERVEIRAS	PPL	29 27 S	52 39 W	77044	00
ILHA	PPL	7 35 S	61 54 W	77022	01
ILHA	PPL	8 35 S	37 19 W	77026	02
ILHA	PPL	9 29 S	44 24 W	77022	01
ILHA SEE ILHA DO FERRO	PPL	9 44 S	37 21 W	77027	00
ILHA	PPL	9 52 S	36 22 W	77027	02
ILHA	PPL	10 37 S	38 17 W	77032	01
ILHA	PPL	11 14 S	37 55 W	77031	01
ILHA	PPL	12 57 S	44 36 W	77032	01
ILHA	PPL	14 29 S	56 25 W	77051	01
ILHA	RSTN	25 04 S	44 35 W	77033	01
ILHA, CACHOEIRA DA SEE EGUA, CACHOEIRA DA	FLLS	0 49 S	58 06 W	77015	00
ILHA, CACHOEIRA DA	FLLS	3 50 N	61 54 W	77014	01
ILHA, CACHOEIRA DA	FLLS	3 58 N	61 35 W	77014	01
ILHA, CORREGO DA SEE ILHA, RIBEIRAO DA	STM	21 42 S	51 54 W	77041	00
ILHA, MORRO DA	MLL	23 00 S	43 32 W	77036	00
ILHA, RIBEIRÃO DA	STM	12 28 S	44 39 W	77041	01
ILHA, RIBEIRÃO DA	STM	16 02 S	49 58 W	77033	01
ILHA, RIBEIRAO DA	STM	22 42 S	51 54 W	77041	00
ILHA, RIBEIRÃO DA	STM	21 44 S	51 25 W	77041	01
ILHA, RIO DA	STM	27 04 S	50 37 W	77043	01
ILHA, SERRA DA	MLL	13 34 S	37 57 W	77041	01
ILHA, SERRA DA	MLLS	14 08 S	46 04 W	77013	01
ILHABELA	PPL	23 47 S	45 21 W	77041	01
ILHA BRAVA	PPL	18 53 S	42 01 W	77033	01
ILHA CARATIRIMANI SEE CATRIMANI	PPL	0 27 N	61 41 W	77014	00
ILHA DAS COTIAS SEE RHAMUNDA	PPL	2 14 S	56 43 W	77013	00
ILHA DAS CUTIAS SEE RHAMUNDA	PPL	2 14 S	56 43 W	77013	00
ILHA DAS FLORES	PPL	19 27 S	36 33 W	77051	01
ILHA DAS FLORES	RSTN	8 30 S	35 29 W	77024	02
ILHA DENTRO	PPL	15 06 S	41 41 W	77052	01
ILHA DE OURO, RIACHO SEE CAPIVARA, RIO	STM	9 55 S	37 16 W	77031	00
ILHA DO CATRIMANI SEE CATRIMANI	PPL	0 27 N	61 41 W	77014	00
ILHA DO FERRO	PPL	9 44 S	37 31 W	77027	01
ILHA DO OURO	PPL	9 54 S	37 19 W	77031	01
ILHA DO PAO	PPL	16 20 S	40 59 W	77033	01
ILHA DO PÃO, RIBEIRÃO	STM	16 20 S	40 52 W	77033	01
ILHA GRANDE	PPL	0 27 S	69 02 W	77013	01
ILHA GRANDE	PPL	9 08 S	37 57 W	77027	02
ILHA GRANDE	PPL	9 23 S	37 36 W	77027	02
ILHA GRANDE	PPL	11 04 S	37 12 W	77031	01
ILHA GRANDE	PPL	13 50 S	40 43 W	77032	02
ILHA GRANDE	PPL	25 04 S	48 49 W	77042	01
ILHA GRANDE	PPL	27 33 S	48 29 W	77043	02
ILHA GRANDE, BAIA DA	BAY	23 09 S	44 30 W	77035	01
ILHA GRANDE, CORREDEIRA DA	RPDS	24 02 S	51 37 W	77042	01
ILHA LARGA SEE FÔLHA LARGA	RSTN	20 37 S	40 57 W	77033	00
ILHA LUZ	PPL	23 33 S	45 48 W	77041	01
ILHA REDONDA	PPL	3 06 N	51 08 W	77019	02
ILHA REDONDA	PPL	8 38 S	39 33 W	77032	01
ILHAS	PPL	28 54 S	49 29 W	77043	02
ILHAS, CACHOEIRA DAS	FLLS	1 03 S	57 35 W	77015	01
ILHA SÃO VICENTE	PPL	5 37 S	48 08 W	77052	01
ILHAS DE TRÊS BARRAS, CACHOEIRO DE	FLLS	6 12 S	47 24 W	77000	01
ILHA VERDE	PPL	18 31 S	57 29 W	77051	01
ILHA VERDE, PONTA DA	PT	6 01 S	35 06 W	77024	01
ILHEOS SEE ILHÉUS DO PRATA	PPL	20 00 S	42 47 W	77033	00
ILHEOS SEE PADRE BRITO	RSTN	21 17 S	43 54 W	77033	00

APPROVED FOR RELEASE: 2007/02/20: CIA-RDP01-00707R000200050005-7

APPROVED FOR RELEASE: 2007/02/20: CIA-RDP01-00707R000200050005-7

ILHEOS SEE ILHEUS	PPL	14 49 S	39 02 W	77032	00
ILHEOS DO PRATA SEE ILHEUS DO PRATA	PPL	23 00 S	42 47 W	77033	00
ILHETAS, PONTA DAS	PT	8 47 S	35 06 W	77026	02
ILHEUS	PPL	13 01 S	40 01 W	77032	02
ILHEUS	PPL	14 49 S	39 02 W	77032	03
ILHEUS SEE PADRE BRITO	RSTN	21 37 S	43 54 W	77033	00
ILHEUS DO PRATA	PPL	20 00 S	42 47 W	77033	03
ILHERMA	PPL	6 40 S	45 28 W	77052	00
ILHERMA, CACHOEIRA	FLLS	6 14 S	46 14 W	77015	01
ILHO DOS BOIS SEE ILHA DAS FLORES	MPL	10 27 S	36 33 W	77031	00
ILHOTA	PPL	26 54 S	48 52 W	77043	01
ILHOTA, CACHOEIRA DA	FLLS	1 01 S	58 27 W	77040	01
ILHOTA, IGARAPÉ DA	STM	6 29 S	52 28 W	77015	01
ILHOTA, TRAVESSÃO DA	RPDS	6 24 S	52 21 W	77015	01
ILHOTA DE CIMA	PPL	12 33 S	39 08 W	77032	02
ILHUA, CÓRREGO SEE ILHUA, CÓRREGO	STM	23 03 S	45 26 W	77051	00
ILHUA, CÓRREGO	STM	23 01 S	45 24 W	77051	01
ILIAU, RIO SEE IRIAU, RIO	STM	1 40 N	56 47 W	77015	00
ILICINEA SEE ILICINIA	PPL	21 56 S	45 55 W	77033	00
ILICINIA	PPL	21 56 S	45 50 W	77033	01
ILICIO ROSA	PPL	19 36 S	43 02 W	77041	02
ILIÇÁ-SÉ	PPL	24 27 S	48 28 W	77061	01
ILIÇÁ-SÉ, CORREGO SEE ILEO-SÉ, CORREGO	STM	24 18 S	48 24 W	77061	00
ILLICIO DA ROSA SEE ILICIO ROSA	PPL	19 36 S	43 02 W	77041	00
ILLEO-SÉ SEE ILIÇÁ-SÉ	PPL	24 27 S	48 28 W	77061	00
ILOPOLIS	PPL	20 56 S	42 57 W	77044	01
ILUSÃO, ILHA	ISL	9 49 S	53 46 W	77041	01
IMAHU, RIO	STM	0 44 S	47 22 W	77015	01
IMACULADA	PPL	7 32 S	37 50 W	77039	01
IMACULADA, SERRA DA	MTN	7 15 S	37 32 W	77039	01
IMAHU, RIO SEE IMAHU, RIO	STM	0 44 S	47 22 W	77015	00
IMAIARIRI, SERRA SEE IMERARI, SERRA	MT	6 47 S	63 54 W	77014	00
IMARUIA, IGARAPE	STM	0 44 N	65 53 W	77015	01
IMARUI, IGARAPE SEE IMARUI, IGARAPE	STM	8 19 S	68 40 W	77023	00
IMARUY SEE IMARUI	PPL	28 21 S	48 44 W	77043	00
IMARUY, LAGOA SEE IMARUI, LAGOA	LGN	28 21 S	48 42 W	77043	00
IMARUI	PPL	28 21 S	48 44 W	77043	01
IMARUI, LAGOA	LGN	28 22 S	48 52 W	77043	02
IMAU, RIO SEE IMBAU, RIO	STM	24 24 S	50 36 W	77042	00
IMAU, RIO SEE IMAHU, RIO	STM	0 44 S	47 22 W	77015	00
IMBAÇAI, RIO	STM	12 24 S	37 55 W	77032	01
IMBAÇAI, RIO	STM	12 36 S	38 17 W	77032	02
IMBAÇUABA, RIBEIRÃO DA	STM	17 03 S	39 11 W	77032	02
IMBAHU SEE IMBAU	PPL	24 23 S	50 35 W	77042	00
IMBAHU, RIO SEE IMBAU, RIO	STM	24 24 S	50 36 W	77042	00
IMBAICAIA, RIO	STM	12 23 S	44 08 W	77032	01
IMBARE	PPL	24 57 S	47 56 W	77042	02
IMBARES, CORREGO	STM	24 23 S	49 48 W	77042	02
IMBARIE	PPL	22 36 S	43 19 W	77035	01
IMBASSAI, RIO SEE IMBAÇAI, RIO	STM	12 24 S	37 55 W	77032	00
IMBASSAI GRANDE, RIBEIRÃO SEE IMBAÇAI, RIO	STM	12 25 S	37 55 W	77032	00
IMBASSUABA, PONTA DE	PT	17 04 S	39 10 W	77032	00
IMBASSUABA, RIBEIRÃO DA SEE IMBACUABA, RIBEIRÃO DA	STM	17 03 S	39 11 W	77032	00
IMBAU	PPL	22 36 S	42 29 W	77035	01
IMBAU	PPL	24 23 S	50 39 W	77042	01
IMBAU, RIO	STM	24 24 S	50 36 W	77042	01
IMBAUBA	PPL	8 35 S	37 05 W	77026	02
IMBAUBA, CACHOEIRA	FLLS	3 18 N	67 25 W	77023	01
IMBAUBA, CORREGO	STM	20 36 S	51 54 W	77041	01
IMBAUBA, IGARAPE	STM	4 01 S	52 54 W	77015	01
IMBAUBAS SEE EMBAUBAS	PPL	17 57 S	42 48 W	77033	00
IMBAUBA, RIBEIRAO SEE	STM	19 57 S	52 11 W	77051	00
EMBAUBA, RIBEIRAO	STM	19 57 S	52 11 W	77051	00
IMBAUZINHO	PPL	24 36 S	50 40 W	77042	01
IMBAUZINHO	PPL	24 38 S	50 44 W	77042	01
IMBAUZINHO, RIO	STM	24 32 S	50 42 W	77042	01
IMBE	PPL	12 03 S	38 02 W	77032	02
IMBE	PPL	24 38 S	41 58 W	77033	01
IMBE	PPL	21 04 S	46 17 W	77013	02
IMBE SEE SANTO ANTÔNIO DO IMBE	PPL	21 44 S	41 53 W	77014	00
IMBE, ARROIO	STM	30 32 S	53 34 W	77044	01

APPROVED FOR RELEASE: 2007/02/20: CIA-RDP01-00707R000200050005-7

APPROVED FOR RELEASE: 2007/02/20: CIA-RDP01-00707R000200050005-7

IMBÉ, RIO	STM	21 45 S	41 29 W	77035	01
IMBÉ, RIO	STMI	11 47 S	40 04 W	77037	01
IMBEIBA	PPL	22 23 S	41 47 W	77035	02
IMBEIRA	RSTP	22 29 S	41 47 W	77031	02
IMBETUI, RIO	STM	4 14 S	57 16 W	77050	01
IMBIAÇA, APOIO SEE IMBIASSA, APOIO					
IMBIAÇABA SEE MARACÁ	STM	20 16 S	54 52 W	77044	00
IMBIABA	PPL	7 50 S	40 19 W	77026	00
IMBIARA	PPL	12 40 S	38 54 W	77032	02
IMBIARA SEE BOA ESPERANÇA	PPL	22 48 S	42 34 W	77035	00
IMBIASSA, APOIO	STM	20 16 S	54 52 W	77044	01
IMBIASSABA SEE MARACÁ	PPL	7 50 S	40 19 W	77026	00
IMBIRIÇU SEE IMBIRUÇU	PPL	19 23 S	44 19 W	77033	00
IMBIRITUBA SEE IBIRITUBA	PPL	12 25 S	38 07 W	77032	00
IMBIRUÇU	PPL	9 30 S	42 48 W	77027	01
IMBIRUÇU	PPL	19 23 S	44 19 W	77033	01
IMBIRUÇU SEE IBIRUÇUÇU	PPL	20 36 S	54 45 W	77051	00
IMBIRUÇU, RIBEIRAO	STM	6 58 S	46 51 W	77021	01
IMBIRUÇU, RIBEIRÃO	STM	20 29 S	53 06 W	77041	01
IMBIRUÇU, RIO SEE EMBIRUÇU, RIO	STM	12 43 S	38 23 W	77032	00
IMBIRUSSU, CORREGO SEE IMBIRUÇU, RIBEIRAO	STM	20 29 S	53 06 W	77041	00
IMBIRUSSU, RIBEIRAO SEE IMBIRUÇU, RIBEIRAO	STM	20 29 S	53 06 W	77041	00
IMBIRUSSU, RIO SEE JOANES, RIO	STM	12 52 S	38 18 W	77032	00
IMBITUBA	PPL	28 14 S	48 40 W	77063	02
IMBITUBA, PONTA	PT	28 17 S	48 40 W	77063	01
IMBITUCA	PPL	25 12 S	50 35 W	77047	01
IMBITUVA, RIO	STM	25 09 S	50 25 W	77042	01
IMBITUVINHA, RIO	STM	25 13 S	50 33 W	77042	01
IMBIASSABA SEE MARACÁ	PPL	7 50 S	40 19 W	77026	00
IMBOACICA	RSTN	22 24 S	41 52 W	77035	01
IMBOACICA, LAGOA	LGN	22 25 S	41 50 W	77035	02
IMBOACICA, RIO	STM	22 25 S	41 52 W	77035	02
IMBOASSECA SEE IMBOACICA	RSTN	22 24 S	41 52 W	77035	00
IMBOASSICA, LAGOA SEE IMBOACICA, LAGOA	LGN	22 25 S	41 50 W	77035	00
IMBOASSICA, RIO SEE IMBOACICA, RIO	STM	22 25 S	41 52 W	77035	00

IMBOIARA	PPL	9 14 S	41 57 W	77032	01
IMBOSSOABA, PONTA DE SEE IMBASSUABA, PONTA DE	PT	17 03 S	39 10 W	77032	00
IMBOSSABABA, PONTA SEE IMBASSUABA, PONTA DE	PT	17 23 S	39 10 W	77032	00
IMBÓZAL	PPL	1 01 S	52 32 W	77015	01
IMBU SEE EMBU	PPL	23 39 S	46 51 W	77041	00
IMBU	PPL	24 55 S	50 17 W	77042	01
IMBUÁ, RIO SEE MACAÉ, RIO DA	STM	22 55 S	42 35 W	77039	00
IMBU-GUAÇU SEE EMBU-GUAÇU	PPL	23 49 S	46 48 W	77041	00
IMBUÍ	PPL	20 37 S	41 41 W	77014	01
IMBUIA SEE BAIRRO DA IMBUIA	PPL	26 52 S	51 00 W	77042	00
IMBUIA	RSTN	22 17 S	46 33 W	77015	01
IMBUIAL SEE NOGUEIRA DO VAL	PPL	25 11 S	49 29 W	77042	00
IMBUIRA	PPL	14 12 S	40 15 W	77032	01
IMBUIRAS, RIACHO	STMI	4 26 S	37 53 W	77023	01
IMBUTA	PPL	8 36 S	37 09 W	77026	02
IMBURA SEE IMBURO	PPL	22 11 S	41 48 W	77035	00
IMBURANA	PPL	12 53 S	46 41 W	77042	01
IMBURANAS	PPL	4 51 S	41 01 W	77023	02
IMBURANAS, CORREGO	STM	17 04 S	40 34 W	77032	02
IMBURI	PPL	21 29 S	41 17 W	77015	01
IMBURE	PPL	21 34 S	41 29 W	77015	02
IMBURO	PPL	22 11 S	41 48 W	77015	02
IMBURUÇU, RIBEIRAO	STM	17 39 S	47 37 W	77052	01
IMBURUÇU, RIBEIRÃO SEE IMBIRUÇU, RIBEIRÃO	STM	20 35 S	53 04 W	77041	00
IMBUZE	PPL	21 23 S	41 39 W	77015	01
IMBUZEIRO	RSTN	22 05 S	44 06 W	77033	01
IMBUZEIRO, RIO SEE UMBUZEIRO, RIACHO DO	STMI	6 33 S	40 01 W	77023	00
IMBUZINHO, CÓRREGO SEE UMBUZINHO, CORREGO	STM	17 49 S	49 14 W	77042	00
IMERARI, SERRA	MT	4 40 N	60 34 W	77014	01
IMERARY, SERRA SEE IMERARI, SERRA	MT	4 40 N	60 34 W	77014	00
IMERI, SERRA (BRAZIL)/ SIERRA IMERI (VENEZUELA)	MTS	0 50 N	65 25 W	77000	01
IMERI, SIERRA SEE IMERI, SERRA	MTS	0 50 N	65 25 W	77000	00

APPROVED FOR RELEASE: 2007/02/20: CIA-RDP01-00707R000200050005-7

APPROVED FOR RELEASE: 2007/02/20: CIA-RDP01-00707R000200050005-7

INERV SEE INERI, SERRA	HTS	7 56 N	65 25 W	77040	00
INIGA, CORREGO	STM	13 47 S	55 02 W	77051	01
INIGRAÇÃO	RSTN	22 01 S	44 58 W	77033	01
INMACULADA SEE INACULADA	PPL	7 22 S	37 35 W	77025	00
INOROTI SEE ÁGUA BRANCA	PPL	7 31 S	37 40 W	77029	00
INPERA, LAGOA SEE ITAPEVA, LAGOA	LGN	29 50 S	49 55 W	77044	00
INPERATRIZ SEE ITAPIROCA	PPL	3 30 S	39 35 W	77025	00
INPERATRIZ SEE ARAPARI	PPL	3 33 S	39 37 W	77023	00
INPERATRIZ	PPL	5 10 S	47 11 W	77013	01
INPERATRIZ	PPL	5 32 S	47 29 W	77031	01
INPERATRIZ	PPL	21 14 S	47 04 W	77033	02
INPÉRIO	PPL	19 32 S	39 49 W	77014	01
INPRENSA	PPL	9 16 S	37 10 W	77024	02
INPUEU, RIO SEE INIPACU, RIO	STM	1 14 N	59 02 W	77019	00
INÃ, ISARAPÉ	STM	10 47 S	68 04 W	77012	01
INÃ, RIO SEE INÃ, ISARAPÉ	STM	19 49 S	69 56 W	77012	00
INÁCIO	PPL	19 29 S	44 52 W	77059	01
INÁCIO, SERRA DO SEE SANTO INÁCIO, SERRA DO	MLS	21 33 S	44 50 W	77033	00
INÁCIO DIAS, MORRO DO	MTL	22 55 S	43 20 W	77016	00
INÁCIO DIAS, PONTA	PT	25 28 S	48 12 W	77062	01
INÁCIO GONÇALVES	PPL	19 01 S	48 06 W	77019	02
INÁCIO MARTINS	PPL	25 31 S	51 38 W	77062	00
INÁCIO MARTINS	PPL	25 35 S	51 05 W	77062	01
INÁCIO PIRES	PPL	13 49 S	41 35 W	77052	02
INÁCIOS	PPL	21 22 S	46 59 W	77033	01
INÁCIO UCHOA SEE UCHÔA	PPL	20 56 S	49 13 W	77041	00
INAJUBICOM, LAGO	LK	7 10 S	64 47 W	77013	01
INAJÁ, SERRA DO SEE INAJÁ, SERRA DO	UPLD	9 50 S	50 30 W	77015	00
INAJÁ	PPL	9 54 S	37 49 W	77026	01
INAJÁ	PPL	17 35 S	48 12 W	77057	01
INAJÁ	PPL	22 44 S	52 14 W	77042	01
INAJÁ, CACHOEIRA	FLLS	0 23 S	52 41 W	77040	01
INAJÁ, CACHOEIRA	FLLS	1 27 N	63 24 W	77019	01
INAJÁ, IGARAPÉ	STM	9 22 N	63 46 W	77014	01
INAJÁ, RIBEIRÃO	STM	11 19 S	49 28 W	77011	01
INAJÁ, RIO	STM	8 33 S	49 44 W	77015	01
INAJÁ, SERRA DO	UPLD	9 50 S	50 30 W	77015	01
INAJAPORA SEE SANTA LUZIA DO ITANHI	PPL	11 20 S	37 30 W	77031	00
INAJATUBA, IGARAPÉ	STM	1 20 N	61 33 W	77016	01
INAJATUBA, ILHA	ISL	1 22 N	61 37 W	77016	01
INAJATUBA, ILHA	ISL	1 31 S	61 39 W	77017	01
INAJATUBA, ILHA SEE PORCOS, ILHA DOS	ISL	1 47 S	49 43 W	77035	00
INAJATUBA, LAGO	LK	1 19 N	61 34 W	77016	01
INAMBÉ, LAGO	LK	2 06 S	66 27 W	77013	01
INAMBU	PPL	3 35 S	47 26 W	77013	01
INAMBU, ISARAPÉ	STM	0 18 S	69 25 W	77013	01
INAMBU, IGARAPÉ	STM	1 45 S	69 29 W	77013	01
INAMBU, ILHA DO	ISL	1 34 S	69 23 W	77013	01
INAMBU, LAGO	LK	3 35 S	67 26 W	77013	01
INARAMIMIRA, RIO SEE ARARIBOIA, RIO	STM	2 56 S	51 52 W	77015	00
INARI, LAGO	LK	7 36 S	66 42 W	77013	01
INARI, RIO SEE CAEIÉ, ISARAPÉ	STM	7 38 S	66 42 W	77013	00
INARIA, ISARAPÉ	STM	8 18 S	66 40 W	77013	01
INARU, RIO SEE CAEIÉ, ISARAPE	STM	7 38 S	66 42 W	77013	00
INAUINI, RIO SEE INAUINI, RIO	STM	4 32 S	67 24 W	77013	00
INAUINI, RIO	STM	8 30 S	67 24 W	77013	01
INCAIBRO	PPL	9 32 S	41 09 W	77032	01
INCHU SEE ICHU	PPL	11 46 S	19 12 W	77032	00
INCONFIDÊNCIA	PPL	22 14 S	43 13 W	77035	01
INCONFIDÊNCIA SEE JÓIA	PPL	29 39 S	54 26 W	77044	00
INCONFIDENTES	PPL	22 20 S	46 20 W	77033	01
INDAÍ	PPL	12 01 S	40 34 W	77032	02
INDAIA	PPL	8 49 S	43 21 W	77022	01
INDAIA	PPL	13 41 S	39 35 W	77032	01
INDAIÁ	PPL	15 59 S	42 29 W	77033	01
INDAIÁ	PPL	17 27 S	42 18 W	77033	01
INDAIÁ	PPL	22 02 S	55 22 W	77041	01
INDAIÁ	PPL	20 12 S	55 32 W	77041	01
INDAIÁ	RSTN	27 19 S	49 25 W	77041	01
INDAIÁ, CORREGO	STM	21 38 S	52 55 W	77041	01
INDAIÁ, CÓRREGO DO	STM	17 43 S	51 36 W	77052	01

APPROVED FOR RELEASE: 2007/02/20: CIA-RDP01-00707R000200050005-7

APPROVED FOR RELEASE: 2007/02/20: CIA-RDP01-00707R000200050005-7

INDAIÁ, RIBEIRÃO	STM	16 20 S	48 15 W	77052	01
INDAIÁ, RIBEIRÃO DO	STM	20 44 S	48 18 W	77041	01
INDAIÁ, RIO	STM	18 27 S	49 22 W	77033	01
INDAIÁ, RIO	STM	20 10 S	49 09 W	77033	01
INDAIÁ, SERRA DO	MSSF	23 17 S	47 24 W	77041	02
INDAIABIRA	PPL	15 29 S	42 13 W	77035	01
INDAIAÇU	MSTP	22 30 S	42 15 W	77035	02
INDAIÁ DO AGUAPEÍ	PPL	21 24 S	51 38 W	77041	01
INDAIATUBA, RIBEIRÃO SEE INDAIATUBA, RIBEIRÃO	STM	23 35 S	48 37 W	77041	00
INDAIÁ GRANDE, RIBEIRÃO SEE INDAIÁ GRANDE, RIO	STM	19 31 S	52 29 W	77041	00
INDAIÁ GRANDE, RIO	STM	19 31 S	52 29 W	77041	01
INDAIAL	PPL	26 55 S	49 14 W	77043	01
INDAIAL	PPL	28 22 S	49 34 W	77043	01
INDAIAL DE BAIXO	PPL	28 24 S	49 00 W	77043	01
INDAIAL DE CIMA	PPL	28 21 S	48 56 W	77043	01
INDAIATUBA	PPL	23 35 S	47 14 W	77041	01
INDAIATUBA, RIBEIRÃO	STM	23 35 S	48 37 W	77041	01
INDAIAZINHO, CORREGO DO SEE INDAIÁZINHO, RIBEIRÃO	STM	19 11 S	52 18 W	77051	00
INDAIÁZINHO, RIBEIRÃO	STM	19 11 S	52 18 W	77051	01
INDAIÁZINHO, RIO	STM	19 28 S	49 54 W	77033	01
INDAIÁ, CORREGO SEE INDAIÁ, CÓRREGO	STM	21 44 S	42 44 W	77041	00
INDAIAL SEE INDAIAL	PPL	26 55 S	49 14 W	77043	00
INDAIÁ SEE SERRES DO INDAIÁ	PPL	19 27 S	49 36 W	77033	00
INDEPENDÊNCIA	PPL	2 42 S	52 01 W	77015	01
INDEPENDÊNCIA	PPL	- 21 °	44 20 W	77021	01
INDEPENDÊNCIA SEE PENDÊNCIAS	PPL	5 15 S	36 49 W	77026	00
INDEPENDÊNCIA	PPL	5 23 S	40 19 W	77013	01
INDEPENDÊNCIA	PPL	17 34 S	48 13 W	77012	01
INDEPENDÊNCIA	PPL	13 36 S	53 57 W	77051	00
INDEPENDÊNCIA	PPL	16 41 S	39 25 W	77012	02
INDEPENDÊNCIA	PPL	19 10 S	41 29 W	77013	01
INDEPENDÊNCIA	PPL	19 11 S	40 35 W	77016	01
INDEPENDÊNCIA	PPL	23 39 S	41 08 W	77016	02
INDEPENDÊNCIA	PPL	20 58 S	41 07 W	77016	02
INDEPENDÊNCIA	PPL	21 41 S	46 23 W	77051	01
INDEPENDÊNCIA	PPL	27 51 S	54 12 W	77044	01
INDEPENDÊNCIA	PPL	28 20 S	52 17 W	77044	01
INDEPENDÊNCIA, CÓRREGO DA	STM	21 10 S	51 35 W	77041	00
INDEPENDÊNCIA, RIACHO	STMI	5 20 S	40 22 W	77023	01
INDEPENDÊNCIA, RIO SEE INDEPENDÊNCIA, RIACHO	STMI	5 20 S	40 22 W	77023	00
INGAÍ	MSTP	20 08 S	47 50 W	77041	02
INGAÍ	PPL	13 11 S	41 36 W	77042	02
ÍNDIA	PPL	15 54 S	41 33 W	77033	01
INDIANA SEE SANJOSE	PPL	17 50 S	40 21 W	77031	00
INDIAÚ	PPL	22 12 S	51 14 W	77041	01
INDIANÓPOLIS	PPL	19 02 S	47 55 W	77031	01
INDIANÓPOLIS	PPL	23 25 S	52 44 W	77042	01
INDIAPORÃ	PPL	19 47 S	50 17 W	77041	01
INDIARARA	PPL	19 24 S	46 13 W	77041	01
INDIAROBA	PPL	11 12 S	37 31 W	77031	01
INDIAROBA, RIO	STM	11 26 S	37 24 W	77031	01
ÍNDIO	PPL	16 01 S	49 06 W	77052	01
ÍNDIO	PPL	25 30 S	54 14 W	77042	01
ÍNDIO, IGARAPÉ DO	STM	8 09 S	61 32 W	77013	01
ÍNDIO BRASIL SEE ÍNDIO DO BRASIL	PPL	6 47 S	62 23 W	77011	00
ÍNDIO BRAZIL SEE ÍNDIO DO BRASIL	PPL	6 47 S	62 23 W	77013	00
ÍNDIO CACHIMBO, CÓRREGO DO	STM	11 12 S	62 24 W	77011	01
ÍNDIO DO BRASIL	PPL	6 47 S	62 23 W	77013	01
ÍNDIO GRANDE, CÓRREGO	STM	16 02 S	50 31 W	77052	02
ÍNDIO GRANDE, RIBEIRÃO SEE ÍNDIO GRANDE, CÓRREGO	STM	16 02 S	50 31 W	77052	00
ÍNDIO POSSESSO, RIBEIRÃO DO SEE ÍNDIO POSSESSO, RIBEIRÃO DO	STM	11 34 S	55 56 W	77041	02
ÍNDIO POSSESSO, RIBEIRÃO DO	STM	11 34 S	55 56 W	77031	01
ÍNDIOS SEE ÍNDIO	PPL	25 30 S	54 14 W	77042	00
ÍNDIOS	PPL	27 47 S	50 12 W	77043	01
ÍNDIOS, APOIO DOS	STM	27 12 S	52 47 W	77044	01
ÍNDIOS, ARROIO DOS	STM	10 02 S	53 31 W	77044	01
ÍNDIOS, CACHOEIRA DOS	FLLS	0 53 N	63 53 W	77013	01
ÍNDIOS, CACHOEIRA DOS	FLLS	2 44 N	62 07 W	77014	01
ÍNDIOS, CACHOEIRA DOS	FLLS	8 15 S	58 46 W	77013	01

APPROVED FOR RELEASE: 2007/02/20: CIA-RDP01-00707R000200050005-7

APPROVED FOR RELEASE: 2007/02/20: CIA-RDP01-00707R000200050005-7

ÍNDIOS, CACHOEIRA DOS	FLLS	11 45 S	59 46 W	77051	01
ÍNDIOS, CACHOEIRA DOS	FLLS	19 56 S	49 51 W	77052	01
ÍNDIOS, CORREDEIRA DOS	RPDS	24 12 S	53 42 W	77047	01
ÍNDIOS, IGARAPÉ DOS	STM	0 53 N	63 53 W	77013	01
ÍNDIOS, LAGOA DOS	LGN	10 00 S	50 18 W	77044	01
ÍNDIOS, RIBEIRÃO	STM	17 31 S	48 22 W	77042	01
ÍNDIOS, RIBEIRÃO DOS	STM	14 28 S	49 57 W	77052	01
ÍNDIOS, RIBEIRÃO DOS	STM	21 39 S	51 16 W	77041	01
ÍNDIOS, RIBEIRÃO DOS	STM	22 03 S	49 55 W	77041	01
ÍNDIOS, RIBEIRÃO DOS	STM	23 11 S	50 27 W	77042	01
ÍNDIOS, RIO DOS	STM	23 19 S	52 36 W	77042	01
ÍNDIOS, RIO DOS	STM	24 58 S	51 01 W	77042	01
ÍNDIOS, RIO DOS	STM	27 02 S	49 35 W	77043	01
ÍNDIOS, RIO DOS	STM	27 31 S	50 16 W	77043	01
ÍNDIOS, RIO DOS	STM	27 42 S	51 45 W	77044	01
ÍNDIOS, RIO DOS SEE ARAÚNA, RIO	STM	27 49 S	52 01 W	77044	00
ÍNDIOS GUARANI	PPL	25 47 S	51 20 W	77042	01
INDONAL, CÓRREGO	STM	23 13 S	53 24 W	77042	01
INDURBRASIL	PPL	20 28 S	54 46 W	77051	01
INDUSTRIAL	PPL	19 44 S	40 18 W	77034	01
INDUSTRIAL	RSTN	31 42 S	54 01 W	77044	01
INEMA	PPL	14 30 S	39 32 W	77032	01
INÉS	PPL	1 39 S	45 27 W	77021	01
INÉS SEE SANTA INÉS	PPL	22 39 S	51 55 W	77042	00
INFERNÃO	PPL	9 29 S	60 47 W	77013	00
INFERNÃO, CACHOEIRA	FLLS	9 29 S	60 47 W	77013	01
INFERNINHO, CACHOEIRA DO	FLLS	9 24 S	60 47 W	77013	01
INFERNINHO, IGARAPÉ	STM	9 24 S	60 47 W	77013	01
INFERNO, CACHOEIRA DO	FLLS	1 00 S	58 04 W	77019	01
INFERNO, CACHOEIRA DO	FLLS	7 42 S	58 43 W	77033	01
INFERNO, CACHOEIRA DO	FLLS	8 27 S	58 22 W	77040	01
INFERNO, CACHOEIRA DO	FLLS	15 37 S	42 30 W	77033	01
INFERNO, CANAL DO	CHNN	7 05 N	50 32 W	77016	01
INFERNO, CANAL DO	CHNS	8 27 S	58 22 W	77040	01
INFERNO, IGARAPÉ	STM	1 40 S	55 04 W	77015	01
INFERNO, IGARAPÉ	STM	3 05 S	62 53 W	77016	01
INFERNO, IGARAPÉ	STM	5 07 S	69 25 W	77013	01
INFERNO, IGARAPÉ DO SEE INFERNO, CANAL DO	CHNN	2 05 N	50 30 W	77016	00
INFERNO, IGARAPÉ DO	STM	1 35 S	54 49 W	77015	01
INFERNO, IGARAPÉ DO	STM	4 35 S	54 27 W	77015	01
INFERNO, IGARAPÉ DO	STM	7 20 S	73 29 W	77033	01
INFERNO, IGARAPÉ DO	STM	9 03 S	61 58 W	77011	01
INFERNO, IGARAPÉ DO	STM	9 13 S	72 14 W	77012	01
INFERNO, LAGO DO	LK	1 44 S	57 21 W	77013	01
INFERNO, RIACHO DO	STMI	4 18 S	37 18 W	77034	01
INFERNO, RIACHO DO	STMI	9 29 S	37 43 W	77027	02
INFERNO, RIBEIRÃO DO SEE INFERNO, RIO DO					
INFERNO, RIBEIRÃO DO	STM	12 11 S	46 58 W	77052	00
INFERNO, RIBEIRÃO DO	STM	16 12 S	47 01 W	77043	01
INFERNO, RIBEIRÃO DO	STM	18 18 S	43 24 W	77033	01
INFERNO, RIO DO	STM	15 53 S	47 12 W	77043	01
INFERNO, RIO DO	STM	12 11 S	46 58 W	77042	01
INFERNO, RIO DO	STM	27 36 S	51 13 W	77043	01
INFICIONADO, PICO DO	MT	20 00 S	43 27 W	77035	02
INFUSÃO, CÓRREGO	STM	13 29 S	50 00 W	77052	01
INGA SEE ACARI	PPL	0 31 S	36 38 W	77024	00
INGÁ	PPL	3 13 S	43 43 W	77021	01
INGÁ	PPL	5 25 S	40 23 W	77023	01
INGÁ	PPL	6 31 S	35 17 W	77024	01
INGÁ SEE CARIUTABA	PPL	6 49 S	39 31 W	77023	00
INGÁ	PPL	7 17 S	39 36 W	77029	01
INGÁ	PPL	8 01 S	36 52 W	77025	02
INGÁ	PPL	8 10 S	37 46 W	77026	01
INGÁ	PPL	8 22 S	36 25 W	77026	02
INGÁ	PPL	17 20 S	39 18 W	77042	02
INGÁ SEE RETIRO DO INGÁ	PPL	19 48 S	36 34 W	77051	00
INGÁ SEE ANDIRÁ	PPL	23 04 S	50 15 W	77042	00
INGÁ, CÓRREGO	STM	20 12 S	53 53 W	77051	01
INGÁ, IGARAPÉ	STM	1 20 N	68 31 W	77013	01
INGÁ, IGARAPÉ	STM	6 50 S	65 46 W	77013	01
INGÁ, IGARAPÉ	STM	7 28 S	73 16 W	77012	01
INGÁ, RIACHO DO	STMI	9 55 S	40 10 W	77033	01
INGÁ, RIACHO DO	STMI	9 34 S	40 36 W	77033	01

APPROVED FOR RELEASE: 2007/02/20: CIA-RDP01-00707R000200050005-7

APPROVED FOR RELEASE: 2007/02/20: CIA-RDP01-00707R000200050005-7

INGÁ, RIACHO DO	STMI	11 12 S	38 25 W	77032	01
INGÁ, RIO	STMI	7 22 S	38 29 W	77029	01
INGAHY SEE INGAS	PPL	20 25 S	49 22 W	77041	00
INGAHY SEE INGAI	PPL	21 24 S	44 55 W	77033	00
INGAHY, RIO SEE INGAÍ, RIO	STM	21 10 S	44 52 W	77033	00
INGAÍ SEE INGAS	PPL	20 25 S	49 22 W	77041	00
INGAI	PPL	21 24 S	44 55 W	77033	01
INGAÍ, RIO	STM	21 10 S	44 52 W	77033	01
INGAÍ, RIO	STM	28 59 S	53 10 W	77044	01
INGAMELA, IGARAPÉ SEE INGAMILA, IGARAPÉ	STM	4 21 N	60 55 W	77014	00
INGÁ-MIRIM SEE ARARAÍ	RSTN	31 50 S	47 50 W	77041	00
INGAMILA, IGARAPÉ	STM	4 21 N	60 55 W	77014	01
INGARAHY, RIO SEE INHANGAPI, RIO	STM	1 27 S	48 01 W	77015	00
INGARARI, RIO SEE TANGARARÉ, RIO	STM	2 19 N	52 38 W	77016	00
INGÁS	PPL	20 25 S	49 22 W	77041	01
INGASAL, CORREDEIRA DO	RPDS	7 27 S	58 35 W	77019	01
INGASEIRO SEE INGÁZEIRO	PPL	22 05 S	57 55 W	77051	00
INGAZEIRA SEE INGÁZEIRAS	PPL	7 06 S	39 00 W	77023	00
INGÁZEIRA	PPL	4 30 S	41 37 W	77022	01
INGÁZEIRA	PPL	7 48 S	37 28 W	77026	01
INGÁZEIRA	PPL	8 38 S	38 39 W	77026	00
INGÁZEIRA	PPL	8 39 S	37 11 W	77026	02
INGÁZEIRA	PPL	11 00 S	44 56 W	77032	01
INGÁZEIRA	PPL	11 51 S	40 37 W	77032	02
INGÁZEIRA	PPL	12 39 S	41 47 W	77032	02
INGÁZEIRA	PPL	22 12 S	41 44 W	77035	02
INGÁZEIRA, RIACHO DA	STM	12 17 S	38 41 W	77032	02
INGÁZEIRAS	PPL	7 06 S	39 00 W	77023	01
INGÁZEIRO SEE INGAZEIRA	PPL	8 38 S	38 39 W	77026	00
INGÁZEIRO	PPL	22 05 S	57 55 W	77051	01
INGÁZEIRO, CÓRREGO	STM	18 15 S	45 40 W	77033	01
INGÁZEIRO, RIBEIRÃO DO	STM	21 41 S	51 33 W	77041	00
INGÁZEIRO, RIO SEE INGÁZEIRA, RIACHO DA	STM	12 17 S	38 41 W	77032	00
INGLATERRA, ILHA DA	ISL	14 27 S	49 51 W	77032	01
INGLÊS, ILHA	ISL	1 41 S	49 17 W	77031	01
INGLÊS, PONTA DO SEE INGLÊSES, PONTA DOS	PT	27 26 S	48 23 W	77043	00

INGLÊS DE SOUZA SEE NÚCLEO INGLÊS DE SOUZA	PPL	1 56 S	54 10 W	77015	00
INGLÊSES SEE INGLÊSES DO RIO VERMELHO	PPL	27 27 S	48 22 W	77043	00
INGLÊSES, PONTA DOS	PT	27 26 S	48 23 W	77043	00
INGLÊSES DO RIO VERMELHO	PPL	27 27 S	48 22 W	77043	01
INGLEZ, PONTE SEE INGLÊSES, PUNTA DOS	PT	27 26 S	48 23 W	77043	00
INGLEZES, PONTA DOS SEE INGLÊSES, PONTA DOS	PT	27 26 S	48 23 W	77043	00
INGRATA	PPL	24 32 S	50 22 W	77042	01
INHACAPETUM, ARROIO	STM	28 39 S	54 41 W	77044	01
INHACARU, RIO	STM	23 43 S	55 01 W	77041	02
INHACORÁ	PPL	27 53 S	54 02 W	77044	01
INHACORÁ, RIO	STM	27 43 S	54 10 W	77044	02
INHACORÁ, SERRA DO	MLLS	27 40 S	53 48 W	77044	01
INHAHY SEE INHAÍ	PPL	17 56 S	43 37 W	77033	00
INHAÍ	PPL	17 56 S	43 37 W	77033	01
INHAÍ, RIBEIRÃO	STM	17 55 S	43 35 W	77033	01
INHALAPITÍ, ILHA SEE UATAPITÉS, ILHA DOS	ISL	11 30 S	53 28 W	77031	00
INHAMARU, LAGO	LK	0 03 N	69 47 W	77013	01
INHAMBUPE	PPL	11 47 S	38 21 W	77032	01
INHAMBUPE, RIO	STM	12 05 S	37 41 W	77032	01
INHAMBUPO SEE INHAMBUPE	PPL	11 47 S	38 21 W	77032	00
INHAME SEE INHAMES	PPL	20 21 S	45 53 W	77033	00
INHAME, CÓRREGO DO	STM	20 49 S	41 59 W	77013	02
INHAMES	PPL	20 21 S	45 53 W	77033	02
INHAMOIN, IGARAPÉ	STM	1 47 N	67 25 W	77013	01
INHAMUNS	PPL	6 00 S	39 56 W	77023	01
INHANCAPU, ARROIO SEE OURIVES, LAJEADO	STM	27 22 S	53 15 W	77044	00
INHANCORÁ, RIO SEE INHACORÁ, RIO	STM	27 43 S	54 10 W	77044	00
INHANDAVA SEE BOM RETIRO DO SUL	PPL	29 37 S	51 56 W	77044	00
INHANDAVA, RIO SEE INHANDUVA, RIO	STM	27 31 S	51 49 W	77044	00
INHANDEJU, ARROIO	STM	28 18 S	55 18 W	77044	01
INHANDIJU, ARROIO	STM	29 49 S	54 51 W	77044	01
INHANDÚ, RIO SEE INHANDUÍ, RIO	STM	21 57 S	52 59 W	77041	00

APPROVED FOR RELEASE: 2007/02/20: CIA-RDP01-00707R000200050005-7

APPROVED FOR RELEASE: 2007/02/20: CIA-RDP01-00707R000200050005-7

INHANDUBA, RIACHO	STMI	3 01 S	40 34 W	77029	01
INHANDUY SEE INHANDUÍ	RSTR	29 44 S	56 04 W	77044	00
INHANDUMY, RIO SEE INHANDUÍ, RIO	STW	21 37 S	52 59 W	77051	00
INHANDUMYSINHO, RIO SEE ANHANDUÍZINHO, RIO	STW	21 34 S	53 36 W	77051	00
INHANDUÍ	RSTR	29 44 S	56 04 W	77044	01
INHANDUÍ, ARROIO	STW	29 37 S	55 53 W	77044	01
INHANDUÍ, RIO SEE ANHANDUÍ, RIO	STW	21 37 S	52 59 W	77051	00
INHANDUÍ GUAÇU, RIO SEE ANHANDUÍ, RIO	STW	21 37 S	52 59 W	77051	00
INHANDUÍZINHO, RIO SEE ANHANDUÍZINHO, RIO	STW	21 34 S	53 36 W	77041	00
INHANDUSINHO, RIO SEE ANHANDUÍZINHO, RIO	STW	21 34 S	53 36 W	77041	00
INHANDUVA, RIO	STW	27 31 S	51 49 W	77044	01
INHANGÁ	RSTP	16 13 S	47 40 W	77033	01
INHANGAPI	PPL	1 25 S	47 53 W	77015	01
INHANGAPI, RIO	STW	1 27 S	48 01 W	77015	01
INHANGAPY SEE INHANGAPI	PPL	1 25 S	47 53 W	77015	00
INHANHUM, ILHA DO	ISL	6 48 S	39 42 W	77032	01
INHAPI	PPL	9 14 S	37 45 W	77027	01
INHAPIM	PPL	19 33 S	42 07 W	77033	01
INHARÉ, RIACHO SEE INHARÉ, RIO	STMI	6 11 S	36 01 W	77026	00
INHARÉ, RIO	STMI	6 11 S	36 01 W	77026	01
INHATÁ	PPL	12 25 S	38 41 W	77017	01
INHATIMUM SEE INHATIUM	RSTP	30 11 S	54 25 W	77044	00
INHATIUM	RSTP	30 11 S	54 25 W	77044	01
INHATIUM, BARRADO DO	STW	30 06 S	54 37 W	77044	01
INHAÚMA	PPL	8 19 S	36 24 W	77026	02
INHAÚMA	PPL	9 09 S	36 07 W	77027	00
INHAÚMA	PPL	19 24 S	44 22 W	77033	01
INHAÚMA, ESTAÇÃO	RSTR	22 53 S	43 16 W	77036	00
INHAÚMA, RIACHO	STMI	8 59 S	36 23 W	77026	02
INHAÚMA, RIO SEE INHAÚMAS, RIBEIRÃO DAS	STW	19 41 S	49 39 W	77033	00
INHAÚMA, RIO	STMI	9 03 S	36 05 W	77026	01
INHAÚMA, SERRA DA	RDGE	15 00 S	41 55 W	77000	01
INHAÚMA, SERRA DA	UPLD	5 39 S	44 59 W	77021	01
INHAÚMAS	PPL	19 02 S	44 37 W	77032	01
INHAÚMAS, RIBEIRÃO	STW	17 27 S	46 54 W	77052	01
INHAÚMAS, RIBEIRÃO SEE ANHAÚMAS, RIBEIRÃO	STW	23 15 S	52 37 W	77042	00
INHAÚMAS, RIBEIRÃO DAS	STW	15 34 S	39 13 W	77032	01
INHEMA SEE JÚLIO MESQUITA	PPL	22 01 S	49 48 W	77042	00
INHEMA, RIBEIRÃO SEE MORAIS BARROS, RIBEIRÃO	STW	21 54 S	49 42 W	77041	00
INHOAÍBA, ESTAÇÃO	RSTR	22 54 S	43 35 W	77036	02
INHOAÍBA, SERRA DE	RDGE	22 56 S	43 37 W	77036	00
INHÃUMA SEE INOÃ	PPL	22 55 S	42 57 W	77035	00
INHOBI, RIO	STW	23 45 S	54 42 W	77051	01
INHOBIM	PPL	19 19 S	42 57 W	77032	01
INHOMIRIM	PPL	22 35 S	43 10 W	77035	01
INHUÇU	PPL	4 07 S	40 52 W	77023	01
INHUÇU SEE GUARACIABA DO NORTE	PPL	4 10 S	40 46 W	77023	00
INHUÇÚ, RIO SEE VACANDIBA, RIO	STMI	4 58 S	41 36 W	77000	00
INHUM SEE IUM	PPL	21 35 S	56 43 W	77041	00
INHUMA	PPL	6 40 S	41 42 W	77022	01
INHUMA	PPL	12 15 S	38 30 W	77042	02
INHUMA	PPL	20 18 S	55 55 W	77041	01
INHUMA	RSTP	21 08 S	41 20 W	77034	02
INHUMA, LAGOA	LK	7 42 S	42 34 W	77027	01
INHUMA, LAGOA DA	LK	20 11 S	45 51 W	77033	02
INHUMAS SEE INHUMA	PPL	6 40 S	41 42 W	77022	00
INHUMAS	PPL	8 45 S	45 58 W	77025	01
INHUMAS	PPL	9 59 S	44 17 W	77022	02
INHUMAS	PPL	16 09 S	41 24 W	77033	02
INHUMAS	PPL	16 22 S	49 30 W	77052	01
INHUMAS	PPL	16 50 S	46 28 W	77033	01
INHUMAS, CÓRREGO	STW	19 17 S	48 17 W	77033	02
INHUMAS, CÓRREGO	STW	19 36 S	49 49 W	77033	02
INHUMAS, CÓRREGO	STW	19 43 S	48 43 W	77033	01
INHUMAS, LAGOA DAS	LK	3 29 S	42 24 W	77027	02
INHUMAS, LAGOA DAS	LK	8 52 S	44 17 W	77022	01
INHUMAS, RIBEIRAO	STW	7 35 S	47 38 W	77047	01
INHUMAS, RIBEIRAO SEE INHAÚMAS, RIBEIRÃO	STW	17 27 S	46 56 W	77052	00

APPROVED FOR RELEASE: 2007/02/20: CIA-RDP01-00707R000200050005-7

APPROVED FOR RELEASE: 2007/02/20: CIA-RDP01-00707R000200050005-7

INAJMAS, RIBEIRAO SEE INAJMAS, RIO	STM	19 56 S	41 05 W	77033	00
INAJMAS, RIBEIRAO	STM	16 22 S	43 30 W	77052	01
INAJMAS, RIBEIRAO	STM	17 29 S	46 19 W	77049	02
INAJMAS, RIBEIRAO DAS	STM	19 28 S	50 47 W	77049	01
INAJMAS, RIBEIRAO DAS	STM	19 41 S	48 39 W	77033	01
INAJMA RIO	STM	5 55 S	43 41 W	77021	01
INAJMAS, RIO	STM	19 56 S	41 05 W	77033	01
INAJNDU, ARROIO	STM	29 48 S	52 28 W	77044	02
INAJPORANGA	PPL	4 06 S	39 33 W	77023	01
INAJQUIPA, ARROIO	STM	30 59 S	52 19 W	77044	01
INAJSSU SEE INAJU	PPL	4 37 S	40 52 W	77023	00
INAJSSU SEE GUARAJUBA DO NORTE	PPL	4 10 S	47 46 W	77023	00
INAJVERA SEE SANTA CLARA DO SUL	PPL	29 28 S	52 05 W	77044	00
INAMIA, ARROIO SEE INAJBIA, ARROIO	STM	30 04 S	48 53 W	77044	00
INAMITABA	PPL	28 45 S	44 27 W	77033	01
INAPACU, RIO	STM	1 14 N	53 22 W	77016	01
INAPUCU, RIO SEE INAPACU, RIO	STM	1 14 N	53 22 W	77016	00
INAQUIAPE, ESARAPE	STM	3 40 N	43 15 W	77014	01
INAUINI, RIO SEE AGUA BOA DO UNAUINE, RIO	STM	0 29 N	61 47 W	77014	00
INCA	PPL	22 44 S	42 47 W	77033	01
INOCÊNCIA	PPL	19 47 S	51 48 W	77041	01
INOCÊNCIO HOLANDA	RSTP	1 10 S	47 51 W	77014	01
INOCENTE, CORREGO	STM	16 19 S	49 54 W	77046	01
INSCRIÇÕES ENDÍGENAS, FAZENDEIRA DAS	FGLS	11 10 S	60 29 W	77011	04
INSONO, RIO	STM	4 28 S	44 41 W	77021	01
INSÓSSO, IGARAPE	STM	8 00 S	72 11 W	77012	01
INSPETOR CHAVELA SEE INSPETOR LÍDIO CHAVELA, CORREIO	RSTM	20 19 S	54 54 W	77044	00
INSPETOR LÍDIO CHAVELA, ESTAÇÃO	RSTM	20 19 S	54 54 W	77044	01
INSTITUTO DO PRATA SEE SÃO JORGE	PPL	1 24 S	47 35 W	77015	00
INSTITUTO JOSÉ GONÇALVES	RSTP	22 17 S	46 24 W	77033	02
INÃU SEE INAUA	PPL	27 37 S	57 43 W	77041	00
INAUA	PPL	27 37 S	57 43 W	77041	00
INAUA, CÓRREGO DA SEE FAZENDA CORREGO	STM	15 36 S	52 29 W	77041	00
INAUA, SERRA DO SEE QUATUA SERRA	MLL	27 37 S	57 43 W	77041	00
INAUNO, RIO SEE INSONO, RIO	STM	4 28 S	44 41 W	77021	00

INSURREIÇÃO	RSTP	9 13 S	35 41 W	77026	01
INTÃ	PPL	7 46 S	37 43 W	77026	01
INTÃS	PPL	9 39 S	41 26 W	77037	01
INTENDÊNCIA	PPL	9 51 S	43 09 W	77032	01
INTENTO, ILHA	ISL	2 46 S	69 48 W	77019	01
INTERLÂNDIA	PPL	16 12 S	49 02 W	77052	01
INTERVENTOR, RIBEIRÃO	STM	23 02 S	51 46 W	77042	01
INTERVENÇÃO, ESPIGÃO DO SEE ITINGUÇU, ESPIGÃO DO	MT	25 23 S	48 32 W	77042	00
INUBIA SEE INUBIA PAULISTA	PPL	21 45 S	50 58 W	77041	00
INUBIA	PPL	13 07 S	41 59 W	77032	01
INÚBIA, ARROIO	STM	30 04 S	55 59 W	77044	02
INÚBIA PAULISTA	PPL	21 45 S	50 58 W	77041	02
INUÇU, RIO SEE MACAMBIRA, RIO	STMI	6 59 S	43 24 W	77040	00
INUIXI, RIO SEE UNIUXI, RIO	STM	0 57 S	65 34 W	77023	00
INUJA	PPL	8 54 S	38 50 W	77032	02
INUJA	PPL	20 48 S	49 39 W	77033	02
INUJA	RSTP	6 30 S	38 02 W	77025	00
INUJA, ILHA DA	ISL	7 51 S	40 20 W	77013	01
INUJA, PA DA	RDGE	8 30 S	37 52 W	77026	01
INUJAS	RSTP	21 13 S	43 58 W	77033	01
INVEJA SEE INUJA	RSTP	6 30 S	38 02 W	77025	00
INVERNADA	PPL	18 44 S	50 09 W	77032	01
INVERNADA	PPL	22 49 S	47 24 W	77041	02
INVERNADA, ARROIO (PARAIBA) ARROIO DE LA INVERNADA (URUGUAY)	STM	30 48 S	56 02 W	77047	01
INVERNADA, ARROIO DE LA SEE INVERNADA, ARROIO	STM	30 48 S	56 01 W	77047	00
INVERNADA, CÓRREGO	STM	17 29 S	52 39 W	77042	01
INVERNADA, CÓRREGO DA	STM	18 49 S	51 12 W	77042	01
INVERNADA, RIBEIRÃO	STM	16 07 S	49 40 W	77041	01
INVERNADA, RIBEIRÃO	STM	18 40 S	50 09 W	77033	01
INVERNADA, RIBEIRÃO	STM	22 13 S	47 22 W	77041	02
INVERNADA DO MACHADO	PPL	26 06 S	52 17 W	77042	01
INVERNADA GRANDE	PPL	25 22 S	52 24 W	77042	01
INVERNADINHA SEE PICADINHA	PPL	22 09 S	55 04 W	77051	00
INVERNADINHA, RIBEIRÃO	STM	17 17 S	52 02 W	77042	01
INVERNADINHA, RIO DA SEE INVERNADINHA, RIBEIRÃO	STM	17 17 S	52 02 W	77042	00

APPROVED FOR RELEASE: 2007/02/20: CIA-RDP01-00707R000200050005-7

APPROVED FOR RELEASE: 2007/02/20: CIA-RDP01-00707R000200050005-7

INVERNADINHA, RIO DA	STM	27 42 S	49 47 W	77063	01
INVERNADINHO, RIBEIRÃO DA SEE INVERNADINHA, RIBEIRÃO					
INVERNADINHA, RIBEIRÃO	STM	17 17 S	42 22 W	77052	00
INVU, CACHOEIRA DO	FLLS	19 22 S	57 39 W	77051	01
IOLANDA, ILHA	ISL	10 56 S	35 57 W	77058	01
IOMERÊ	PPL	27 03 S	51 15 W	77069	01
IONE	PPL	29 25 S	50 23 W	77042	00
IOQUICHI, ICARAPE	STM	0 20 S	53 51 W	77015	01
IPABANA SEE LAGOA SÊCA	PPL	7 09 S	35 51 W	77025	00
IPABA	PPL	19 23 S	42 24 W	77047	01
IPADU, CACHOEIRA	FLLS	0 23 N	67 16 W	77013	01
IPAGUAÇU	PPL	3 30 S	40 16 W	77023	01
IPANERI	PPL	10 22 S	45 06 W	77022	02
IPANERI	MPL	17 43 S	48 09 W	77062	03
IPANERY SEE IPANERI	PPL	17 43 S	48 09 W	77062	00
IPANEMA SEE IPANEMA	PPL	19 24 S	42 41 W	77033	00
IPANAPIMA, RIO	STM	4 42 S	57 46 W	77000	01
IPANCHIM, ARROIO SEE IPICHI, ARROIO					
IPICHI, ARROIO	STM	28 20 S	55 35 W	77044	00
IPANE SEE IPANEMA	PPL	19 24 S	42 41 W	77033	00
IPANÉ	PPL	9 39 S	44 09 W	77076	01
IPANEMA	PPL	9 24 S	36 49 W	77026	01
IPANEMA	PPL	11 29 S	41 36 W	77012	01
IPANEMA	PPL	19 24 S	42 41 W	77033	01
IPANEMA	PPL	19 47 S	41 44 W	77049	01
IPANEMA SEE BACAETAVA	PPL	23 28 S	47 36 W	77041	00
IPANEMA, PARES DE	RCH	22 59 S	43 12 W	77056	00
IPANEMA, PEREIRAS	STM	19 29 S	42 35 W	77033	02
IPANEMA, RIO	STM	9 53 S	37 14 W	77000	01
IPANGUAÇU	PPL	5 30 S	36 52 W	77024	01
IPANORÉ	PPL	0 15 N	68 28 W	77019	02
IPANORE, CACHOEIRA	FLLS	0 14 N	68 29 W	77019	01
IPAOBI SEE LAGOA BRANCA	PPL	21 54 S	47 02 W	77045	00
IPAPOCANGA	PPL	4 44 S	40 46 W	77073	01
IPARENGA	PPL	19 30 S	42 32 W	77049	01
IPAUPARANA SEE LAGOA SÊCA	PPL	7 09 S	35 51 W	77025	02
IPAUÁ-PEQUENA SEE PAJAPEQUENA	PPL	2 45 S	65 47 W	77019	00
IPAUÇU	PPL	23 03 S	49 37 W	77041	01
IPAUSSUÇU SEE IPANGUAÇU	PPL	5 30 S	36 52 W	77024	00
IPAUSSUTA	PPL	6 47 S	38 43 W	77027	01
IPAUNA	STM	21 15 S	47 33 W	77061	01
IPAUSSUNGA, CACHOEIRA	FLLS	1 35 S	54 24 W	77019	01
IPAUSSÚ SEE IPAUÇU	PPL	23 03 S	49 37 W	77041	00
IPÊ	PPL	20 38 S	40 54 W	77036	02
IPÊ	PPL	21 01 S	55 49 W	77051	01
APÉ	PPL	28 53 S	51 17 W	77044	01
IPÉ	MSTN	22 29 S	46 57 W	77061	02
IPECAETÁ	PPL	12 39 S	39 17 W	77032	01
IPEÇU	PPL	6 31 S	44 25 W	77013	01
IPEGUARI SEE SANTA HELENA DE GOIÁS	PPL	17 43 S	50 35 W	77067	00
IPEGUE	MPL	27 12 S	56 53 W	77051	01
IPERABA	PPL	26 13 S	48 35 W	77063	01
IPERARÁ, RIO	STM	1 51 S	65 04 W	77021	01
IPERÓ	PPL	23 21 S	47 41 W	77041	01
IPEROBA SEE IPERABA	PPL	26 13 S	48 35 W	77063	00
IPÊS SEE SANTA MARIA DO GUAPORÉ	PPL	21 39 S	50 02 W	77061	00
IPEVÍ, IGARAPÉ	STM	9 13 S	69 59 W	77017	01
IPEUSTE	PPL	19 19 S	42 26 W	77047	01
IPEÚNA	PPL	22 26 S	47 43 W	77041	01
IPIABANHA SEE IPICANTÉNGA	PPL	9 33 S	48 22 W	77047	00
IPIABAS	PPL	22 23 S	43 53 W	77035	01
IPIAÇAVA, IGARAPÉ	STM	4 02 S	52 35 W	77033	01
IPIAÇU	PPL	18 42 S	49 37 W	77039	01
IPIAÚ	PPL	14 08 S	39 44 W	77037	01
IPIEBOCA, CÓRREGO	STM	26 15 S	54 17 W	77041	00
IPIGUÁ	PPL	20 36 S	49 22 W	77041	01
IPIÍBA	PPL	22 52 S	42 17 W	77035	01
IPIPE, LAGOA	LGN	29 52 S	50 06 W	77044	01
IPIRA	PPL	27 26 S	51 49 W	77063	02
IPIRÁ	PPL	12 10 S	39 44 W	77032	01
IPIRANGA	PPL	24 38 S	53 04 W	77062	01
IPIRANGA	PPL	2 59 S	49 35 W	77033	01
IPIRANGA	PPL	3 32 S	66 01 W	77013	01
IPIRANGA	PPL	4 15 S	51 39 W	77019	01

APPROVED FOR RELEASE: 2007/02/20: CIA-RDP01-00707R000200050005-7

APPROVED FOR RELEASE: 2007/02/20: CIA-RDP01-00707R000200050005-7

IPIRANGA	PPL	5 07 S	42 05 W	77022	01
IPIRANGA	PPL	6 49 S	41 44 W	77022	01
IPIRANGA	PPL	6 57 S	40 16 W	77019	01
IPIRANGA	PPL	7 49 S	37 29 W	77013	00
IPIRANGA	PPL	10 01 S	42 52 W	77011	00
IPIRANGA	PPL	12 28 S	38 43 W	77032	02
IPIRANGA	PPL	12 55 S	39 13 W	77032	02
IPIRANGA SEE INÚBIA	PPL	13 07 S	41 53 W	77037	00
IPIRANGA	PPL	14 54 S	39 56 W	77032	01
IPIRANGA	PPL	16 43 S	43 00 W	77033	02
IPIRANGA SEE INHUTABA	PPL	18 45 S	44 27 W	77037	00
IPIRANGA	PPL	19 31 S	40 17 W	77034	01
IPIRANGA	PPL	20 56 S	55 35 W	77041	01
IPIRANGA	PPL	21 48 S	47 42 W	77041	02
IPIRANGA	PPL	21 51 S	55 17 W	77041	01
IPIRANGA	PPL	25 01 S	50 35 W	77047	01
IPIRANGA	PPL	27 56 S	52 25 W	77044	01
IPIRANGA	PPL	28 36 S	54 33 W	77044	01
IPIRANGA	PPL	29 53 S	51 03 W	77044	01
IPIRANGA, CACHOEIRA	FLLS	2 19 N	52 26 W	77016	01
IPIRANGA, IGARAPÉ	STM	4 21 S	47 02 W	77015	01
IPIRANGA, IGARAPÉ	STM	8 38 S	70 56 W	77012	01
IPIRANGA, PONTA	PT	23 00 S	43 41 W	77016	00
IPIRANGA, RIBEIRÃO	STM	11 51 S	63 24 W	77011	01
IPIRANGA, RIO	STM	9 22 S	53 57 W	77015	01
IPIRANGA, RIO SEE IPITANGA, RIO	STM	12 51 S	38 18 W	77032	00
IPIRANGA, RIO	STM	19 05 S	39 46 W	77034	01
IPIRANGA, RIO	STM	23 21 S	45 10 W	77041	01
IPIRANGA, RIO	STM	24 22 S	47 56 W	77041	01
IPIRANGA, RIO	STM	25 00 S	50 35 W	77047	01
IPIRANGUINHA, RIO	STM	25 02 S	48 02 W	77041	01
IPIRAFININGA, RIBEIRÃO	STM	22 39 S	52 05 W	77042	01
IPITANGA	PPL	12 54 S	38 20 W	77032	01
IPITANGA, REPRESA	RSV	12 53 S	38 23 W	77037	02
IPITANGA, RIO	STM	12 51 S	38 18 W	77032	02
IPITANGAS	PPL	22 45 S	42 45 W	77035	01
IPITANGAS	PPL	22 55 S	42 24 W	77035	02
IPITINGA, CACHOEIRA	FLLS	0 03 N	53 01 W	77040	01
IPITINGA, IGARAPÉ	STM	1 14 S	52 03 W	77035	01
IPITINGA, RIO	STM	0 02 N	53 21 W	77035	01
IPIÚNA, IGARAPÉ	STM	4 43 S	58 21 W	77033	01
IPIÚNA	PPL	13 35 S	39 52 W	77032	01
IPIXUNA	PPL	0 45 S	50 58 W	77025	01
IPIXUNA	PPL	4 22 S	44 34 W	77021	01
IPIXUNA	PPL	7 34 S	72 36 W	77013	01
IPIXUNA, CACHOEIRA DO	FLLS	4 55 S	49 24 W	77015	01
IPIXUNA, IGARAPÉ	STM	1 36 S	51 58 W	77015	01
IPIXUNA, IGARAPÉ	STM	3 53 S	63 52 W	77013	01
IPIXUNA, IGARAPÉ	STM	4 32 S	52 40 W	77015	01
IPIXUNA, IGARAPÉ	STM	6 57 S	71 27 W	77033	01
IPIXUNA, ILHA	ISL	3 59 S	63 48 W	77033	01
IPIXUNA, LAGO	LK	2 37 S	67 17 W	77013	01
IPIXUNA, LAGO	LK	3 52 S	63 52 W	77013	01
IPIXUNA, RIO SEE IPIXUNA, IGARAPÉ	STM	1 36 S	51 58 W	77015	00
IPIXUNA, RIO SEE EACAJAÍ, RIO	STM	3 27 S	51 53 W	77015	00
IPIXUNA, RIO	STM	3 53 S	64 39 W	77021	01
IPIXUNA, RIO	STM	5 45 S	63 02 W	77013	01
IPIXUNA, RIO	STM	6 16 S	61 52 W	77011	01
IPIXUNA, RIO	STM	7 11 S	71 51 W	77013	01
IPIXUNA GRANDE, IGARAPÉ	STM	1 27 S	64 23 W	77015	01
IPIXUNA GRANDE, IGARAPÉ SEE IPIXUNA GRANDE, IGARAPÉ	STM	1 27 S	56 23 W	77015	00
IPIXUNINHA, RIO	STM	4 52 S	49 25 W	77015	01
IPOCA, IGARAPÉ	STM	5 20 S	67 12 W	77013	01
IPOEIRA	PPL	16 24 S	56 59 W	77041	01
IPOEIRAS SEE IPUERA	PPL	7 49 S	39 29 W	77034	00
IPOERA	PPL	19 36 S	43 26 W	77013	01
IPOJUCA	PPL	8 19 S	36 57 W	77026	01
IPOJUCA	PPL	8 24 S	35 04 W	77026	01
IPOJUCA SEE IPEÚNA	PPL	22 26 S	47 43 W	77041	00
IPOJUCA, RIO	STM	8 25 S	34 58 W	77026	01
IPONÉIA	PPL	26 57 S	51 06 W	77043	01
IPONÉIA	RSTN	21 00 S	47 01 W	77033	01

APPROVED FOR RELEASE: 2007/02/20: CIA-RDP01-00707R000200050005-7

APPROVED FOR RELEASE: 2007/02/20: CIA-RDP01-00707R000200050005-7

IPOMONGA, ILHA	ISL	0 37 S	47 53 W	77019	01
IPOMÓ, ARROIO	STM	30 08 S	53 18 W	77044	01
IPORÁ	PPL	16 28 S	51 07 W	77042	01
IPORÃ	PPL	23 59 S	53 37 W	77042	01
IPORÃ	PPL	26 59 S	53 35 W	77043	01
IPORÃ, ARROIO SEE IPORU, ARROIO	STM	31 07 S	51 37 W	77044	00
IPORÃ, RIBEIRÃO	STM	24 01 S	53 59 W	77042	01
IPORANGA	PPL	24 35 S	48 35 W	77041	01
IPORANGA	RSTN	21 14 S	50 34 W	77041	01
IPORANGA, PRAIA DO	BCH	23 54 S	46 10 W	77041	02
IPORANGA, RIO	STM	24 36 S	48 34 W	77041	02
IPORU, ARROIO	STM	31 07 S	51 37 W	77044	01
IPU	PPL	4 20 S	40 42 W	77023	01
IPU	PPL	5 47 S	45 59 W	77021	01
IPU, RIACHO	STMI	5 16 S	39 49 W	77023	01
IPUÃ	PPL	20 27 S	48 02 W	77041	01
IPUAÇU	PPL	12 17 S	39 01 W	77032	01
IPUAÇU	PPL	12 21 S	39 05 W	77032	01
IPUAÇU	PPL	26 34 S	52 27 W	77043	01
IPUANÃ, CACHOEIRA DO	FLLS	5 14 S	50 55 W	77019	01
IPUARANA SEE LAGOA SECA	PPL	7 01 S	34 51 W	77329	00
IPUASSU SEE IPUAÇU	PPL	12 21 S	39 05 W	77032	00
IPUBI	PPL	7 59 S	40 07 W	77024	01
IPUCA	PPL	28 16 S	41 44 W	77045	01
IPUÇABA	PPL	12 37 S	42 58 W	77032	01
IPUÇABA, RIACHO	STMI	4 23 S	40 38 W	77023	01
IPUCHI, ARROIO	STM	28 20 S	55 35 W	77044	01
IPUEIRA	PPL	6 28 S	37 23 W	77024	01
IPUEIRA	PPL	6 49 S	37 12 W	77024	01
IPUEIRA SEE IPUCRA	PPL	7 49 S	39 29 W	77026	00
IPUEIRA	PPL	8 13 S	38 01 W	77026	02
IPUEIRA	PPL	8 26 S	37 56 W	77026	02
IPUEIRA	PPL	8 27 S	38 13 W	77026	02
IPUEIRA	PPL	9 40 S	37 22 W	77027	02
IPUEIRA	PPL	9 54 S	39 24 W	77032	00
IPUEIRA	PPL	12 33 S	39 33 W	77032	02
IPUEIRA	PPL	12 36 S	39 33 W	77032	02
IPUEIRA, LAGOA	LK	10 01 S	44 14 W	77022	02
IPUEIRA, LAGOA DA	LK	7 50 S	42 06 W	77022	01
IPUEIRA, RIACHO	STMI	4 11 S	41 30 W	77022	01
IPUEIRA, RIACHO	STMI	7 03 S	39 54 W	77023	01
IPUEIRA, RIACHO	STMI	7 31 S	36 16 W	77029	01
IPUEIRA, RIACHO	STMI	9 49 S	39 18 W	77032	01
IPUEIRA, RIACHO DO SEE IPUEIRA, RIO	STM	10 35 S	39 55 W	77032	00
IPUEIRA, RIO	STM	10 35 S	39 55 W	77032	01
IPUEIRA DO MACIO	PPL	10 22 S	38 57 W	77032	01
IPUEIRA GRANDE, LAGOA DA	LK	10 36 S	42 36 W	77032	01
IPUEIRAS	PPL	4 53 S	40 49 W	77023	01
IPUEIRAS	PPL	7 04 S	41 27 W	77022	01
IPUEIRAS SEE DON QUINTINO	PPL	7 05 S	39 29 W	77023	00
IPUEIRAS	PPL	9 20 S	37 03 W	77027	02
IPUEIRAS	PPL	11 14 S	48 28 W	77042	01
IPUEIRAS, RIACHO SEE IPUEIRA, RIACHO	STMI	4 11 S	41 30 W	77022	00
IPUEIRAS, RIACHO	STMI	5 06 S	39 33 W	77023	01
IPUEIRAS, RIACHO	STMI	6 18 S	37 19 W	77000	01
IPUEIRINHA	PPL	5 08 S	37 25 W	77026	02
IPUEIRINHA, RIACHO	STMI	5 29 S	40 01 W	77023	01
IPUERA	PPL	7 49 S	39 29 W	77026	01
IPUITÃ, RIO	STM	23 49 S	54 49 W	77051	01
IPUIÚNA	PPL	22 06 S	46 11 W	77033	01
IPUMIRIM	PPL	27 05 S	52 08 W	77043	01
IPUPIARA	PPL	11 49 S	42 37 W	77032	01
IPURÃ SEE IPORÃ	PPL	26 59 S	53 35 W	77043	00
IPUTE, SERRA DO	SPUR	6 48 S	39 26 W	77021	02
IPUYUNA SEE IPUIÚNA	PPL	22 06 S	46 11 W	77033	00
IPYRA SEE IPIRA	PPL	27 24 S	51 49 W	77043	00
IQUÊ, RIO	STM	12 22 S	59 07 W	77060	01
IQUIARE, RIO SEE CUIARÉ, RIO	STM	1 30 N	68 11 W	77000	00
IQUIPARI, LAGOA	LGN	21 46 S	41 02 W	77035	02
IQUIPARI, VALÃO		21 48 S	41 02 W	77035	02
IQUIRI, RIO SEE CUIRI, RIO	STM	7 18 S	64 51 W	77000	00
IRÃ, IGARAPÉ	STM	0 02 N	68 28 W	77013	01

APPROVED FOR RELEASE: 2007/02/20: CIA-RDP01-00707R000200050005-7

APPROVED FOR RELEASE: 2007/02/20: CIA-RDP01-00707R000200050005-7

IRÁ, IGARAPÉ	STM	1 27 N	48 21 W	77013	01	IRAITI, IGARAPÉ	STM	0 43 N	47 29 W	77013	01
IRÁ, ILHA	ISL	2 53 N	49 11 W	77013	01	IRAITI, ILHA	ISL	0 46 N	47 36 W	77013	01
IRACEMA	PPL	5 36 S	41 18 W	77019	01	IRAJÁ	PPL	4 22 S	40 26 W	77023	01
IRACEMA	PPL	5 48 S	38 16 W	77021	01	IRAJÁ, ESTAÇÃO	RSTA	22 51 S	43 19 W	77036	00
IRACEMA	PPL	8 45 S	70 51 W	77012	00	IRAJÁ, PONTA DE	PT	22 49 S	43 17 W	77014	00
IRACEMA	PPL	8 57 S	72 25 W	77012	01	IRAJÁ, RIO	STM	22 49 S	43 17 W	77016	00
IRACEMA	PPL	9 48 S	41 58 W	77011	01	IRAJAÍ	PPL	7 56 S	37 27 W	77026	01
IRACEMA	PPL	10 52 S	68 09 W	77017	01	IRAJUBA	PPL	13 16 S	40 05 W	77032	01
IRACEMA SEE IRAMAIA	PPL	13 17 S	42 38 W	77032	00	IRAMAIA	PPL	12 32 S	41 22 W	77032	02
IRACEMA SEE IRAPUTA	PPL	26 27 S	50 01 W	77043	00	IRAMAIA	PPL	13 17 S	40 58 W	77037	01
IRACEMA	PPL	21 02 S	53 18 W	77043	01	IRANDUBA, LAGO	LK	3 17 S	60 07 W	77013	01
IRACEMA	RSTA	21 08 S	47 53 W	77041	01	IRANI	PPL	27 01 S	51 54 W	77043	01
IRACEMA, CACHOEIRA	FLLS	2 20 N	52 27 W	77016	01	IRANI	PPL	27 11 S	52 29 W	77043	01
IRACEMA, CACHOEIRA	FLLS	2 22 S	59 37 W	77013	01	IRANI, RIO	STM	27 15 S	52 33 W	77043	01
IRACEMA, IGARAPÉ	STM	4 01 S	70 41 W	77013	01	IRANI, SERRA DO	HLLS	27 06 S	52 12 W	77043	01
IRACEMA, LAGO	LK	6 32 S	68 58 W	77013	01	IRANY, RIO SEE IRANI, RIO	STM	27 15 S	52 33 W	77043	00
IRACEMA, NOVO IRAJÁ	STM	21 22 S	51 12 W	77041	01	IRAQUÍ SEE SOBRINHO DE NAZARÉ	PPL	11 01 S	48 36 W	77042	00
IRACEMA, RIO	STM	27 06 S	53 21 W	77043	01	IRAPARÁ, RIO	STM	1 58 S	50 42 W	77015	01
IRACEMAPOLIS	PPL	22 35 S	47 32 W	77041	01	IRAPÉ	PPL	23 04 S	49 44 W	77041	01
IRACEMINHA	PPL	26 50 S	53 15 W	77043	02	IRAPIPÓ, APOIO SEE VIRAPIPÓ, APOIO	STM	27 59 S	53 24 W	77044	00
IRACEMOPOLIS S/A SEE IRACEMAPOLIS	PPL	22 35 S	47 32 W	77041	00								
IRACY	PPL	4 44 S	34 57 W	77014	01	IRAPIRANGA SEE ITAPORANGA D'AJUDA	PPL	10 59 S	37 18 W	77021	00
IRAGUACU	PPL	7 46 S	38 02 W	77026	01	IRAPOÁ	PPL	9 35 S	42 23 W	77022	01
IRANY SEE IRAÍ DE MINAS	PPL	18 59 S	47 28 W	77032	00	IRAPUANGA	PPL	12 18 S	41 33 W	77042	01
IRANY SEE IRAÍ	PPL	27 11 S	53 15 W	77044	00	IRAPUÃ, IGARAPÉ	STM	1 49 N	69 27 W	77013	01
						IRAPUÁ SEE IRAPOÁ	PPL	9 35 S	42 23 W	77022	00
IRAÍ	PPL	11 56 S	35 33 W	77042	01								
IRAÍ SEE IRAÍ DE MINAS	PPL	18 59 S	47 28 W	77032	00	IRAPUÁ	PPL	5 06 S	45 27 W	77023	01
IRAÍ	PPL	27 11 S	53 15 W	77044	01	IRAPUÃ	PPL	7 25 S	44 00 W	77027	01
IRAÍ, ARROIO SEE MEL, RIO DO	STM	27 11 S	53 15 W	77044	00	IRAPUÉ	PPL	22 35 S	53 42 W	77044	01
IRAÍ DE MINAS	PPL	18 49 S	47 26 W	77032	01	IRAPUÉ	PPL	21 38 S	49 24 W	77041	01
						IRAPUÃ, ARROIO	STM	30 15 S	53 10 W	77044	01
IRAITÉ, IGARAPÉ SEE IRAITÉ, IGARAPÉ	STM	4 24 S	71 27 W	77013	00	IRAPUÃ, CAJEADO	STM	27 20 S	53 48 W	77044	01
IRAITI, RIO	STM	0 24 N	67 20 W	77013	01	IRAPUÃ, RIACHO	STMI	7 24 S	44 01 W	77027	01
IRAITÉ, IGARAPÉ	STM	4 24 S	71 27 W	77013	01	IRAPUÃ, RIACHO SEE IRAPUÃ, RIO	STMI	11 04 S	39 26 W	77032	00
IRAITI	PPL	0 15 N	69 27 W	77013	01	IRAPUÃ, RIBEIRÃO	STM	29 30 S	52 16 W	77042	01
IRAITI	PPL	0 44 N	67 29 W	77013	01	IRAPUÃ, RIO	STMI	11 04 S	39 26 W	77032	02
IRAITI SEE DONA FRANCISCA	PPL	29 37 S	52 21 W	77044	00	IRAPUAN SEE IRAPUÃ	PPL	21 10 S	49 24 W	77041	00

APPROVED FOR RELEASE: 2007/02/20: CIA-RDP01-00707R000200050005-7

APPROVED FOR RELEASE: 2007/02/20: CIA-RDP01-00707R000200050005-7

IRAPUANGA, RIO SEE VASA BARRIS, RIO	STM	11 10 S	37 10 W	77046	00
IRAPUÃZINHO	PPL	13 30 S	41 45 W	77032	02
IRAPUÃZINHO, ARROIO	STM	30 24 S	53 11 W	77044	01
IRAPUÍ	RSTN	12 25 S	38 20 W	77032	01
IRAPURU	PPL	2 27 S	50 56 W	77015	01
IRAPURU	PPL	21 34 S	51 21 W	77041	01
IRAPURU, ARROIO	STM	29 31 S	50 48 W	77044	01
IRAPURUNDUVA SEE IVAPURANDUVA, RIBEIRÃO	STM	24 35 S	48 24 W	77041	00
IRAPUTÃ	PPL	26 27 S	50 01 W	77043	01
IRAPUTÃ, RIO	STM	26 35 S	50 08 W	77043	01
IRAMUARA	PPL	0 55 S	47 13 W	77015	01
IRAQUARA	PPL	12 15 S	41 36 W	77032	01
IRARÁ	PPL	12 02 S	38 46 W	77032	01
IRARÁ	PPL	12 43 S	38 47 W	77032	02
IRARÁ	RSTN	19 11 S	48 08 W	77033	01
IRARÁ, SERRA DE	MT	16 44 S	53 09 W	77051	01
IRASAPA, CACHOEIRA SEE TRASAPA, CACHOEIRA	FLLS	2 12 N	52 55 W	77000	00
IRATAMA	PPL	9 02 S	36 25 W	77025	01
IRATAPURU, RIO	STM	0 36 S	52 35 W	77014	01
IRATEUA	PPL	1 50 S	52 17 W	77017	01
IRATEUA, LAGO DO	LK	2 06 S	55 44 W	77015	01
IRATI	PPL	25 27 S	50 39 W	77042	01
IRATI, IGARAPÉ	STM	0 30 N	69 08 W	77013	01
IRATIM SEE GENERAL CARNEIRO	PPL	26 28 S	51 25 W	77042	00
IRATIM, RIO	STM	26 02 S	51 52 W	77042	01
IRATINGA	PPL	3 44 S	39 32 W	77023	01
IRATINZINHO, RIO	STM	26 05 S	51 22 W	77042	01
IRATI VELHO	PPL	25 30 S	50 40 W	77042	01
IRATIZINHO, RIO SEE IRATINZINHO, RIO	STM	26 05 S	51 22 W	77042	00
IRATY SEE IRATI	PPL	25 27 S	50 39 W	77042	00
IRATYM SEE GENERAL CARNEIRO	PPL	26 28 S	51 25 W	77042	00
IRATYM, RIO SEE IPATIM, RIO	STM	26 02 S	51 52 W	77042	00
IRAUÇUBA	PPL	3 45 S	39 47 W	77023	01
IRAUÉ, RIO	STM	1 03 N	61 02 W	77014	01
IRECÊ	PPL	11 18 S	41 52 W	77032	01
IRENE, CORRIDEIRA SEE IRENE, SALTO	FLLS	25 38 S	54 24 W	77000	00
IRENE, ILHA	ISL	9 41 S	46 09 W	77041	01
IRENE, SALTO	FLLS	25 38 S	54 24 W	77000	01
IRENE RIVER SEE MAÚ, RIO	STM	3 33 N	59 51 W	77000	00
IRENYOU, RIO SEE MAÚ, RIO	STM	3 33 N	59 51 W	77000	00
IREPECURÚ, LAGO DO SEE EREPECU, LAGO DO	LK	1 20 S	56 35 W	77015	00
IREPECURÚ, RIO SEE PARU DE OESTE, RIO	STM	1 30 S	56 00 W	77015	00
IRERÊ	PPL	23 31 S	51 05 W	77042	01
IRETÃ, CÓRREGO	STM	22 13 S	54 22 W	77051	01
IRETAMA	PPL	24 17 S	52 02 W	77042	01
IRGANG	PPL	28 15 S	53 53 W	77044	01
IRIAU, RIO	STM	1 40 N	56 47 W	77015	01
IRICOUMÉ, SERRA	UPLD	1 12 N	57 40 W	77015	01
IRIEUMINA, RIO SEE ITUCUMÃ, RIO	STM	6 49 S	69 48 W	77013	00
IRIPIXI, LAGO	LK	1 46 S	55 50 W	77015	01
IRIRI	PPL	20 56 S	40 42 W	77034	02
IRIRI	PPL	22 20 S	41 57 W	77015	01
IRIRI	PPL	22 26 S	41 58 W	77015	02
IRIRI, LAGO DO	LGR	22 30 S	41 55 W	77015	01
IRIRI, RIO	STM	3 52 S	52 37 W	77015	01
IRIRI, RIO	STM	22 29 S	41 56 W	77035	02
IRIRI, SERRA DO	HLL	3 46 S	52 39 W	77015	01
IRIRI, SERRA DO	HLL	22 27 S	41 58 W	77035	01
IRIRIAÇU, BAÍA DO	BAY	1 10 S	45 51 W	77021	01
IRIRIAÇU, RIO	STM	1 18 S	45 53 W	77021	01
IRIRIMIRIM, BAÍA DO	BAY	1 07 S	45 56 W	77021	01
IRIRIMIRIM, RIO	STM	1 15 S	45 58 W	77021	01
IRIRI NOVO, RIO	STM	8 46 S	53 22 W	77040	01
IRIRITIBA	PPL	20 42 S	40 45 W	77034	01
IRIRITIMIRIM SEE IRITI MIRIM	ASTP	20 32 S	40 48 W	77034	00
IRIRY, RIO SEE IRIRI, RIO	STM	3 52 S	52 37 W	77015	00
IRITI MIRIM	ASTP	20 32 S	40 48 W	77034	02
IRITUIA	PPL	1 46 S	47 26 W	77015	01
IRITUIA, RIO	STM	1 38 S	47 28 W	77015	01
IRIUARA, RIO SEE URIUARÁ, RIO	STM	2 47 S	50 29 W	77015	00

APPROVED FOR RELEASE: 2007/02/20: CIA-RDP01-00707R000200050005-7

APPROVED FOR RELEASE: 2007/02/20: CIA-RDP01-00707R000200050005-7

IRIJANÃ, RIO	STM	4 13 S	50 50 W	77015	01
IRIJATU-MIRAZÉ, RIBEIRÃO	STM	12 22 S	60 28 W	77011	01
IRMANDADE, RIBEIRÃO	STM	13 58 S	55 34 W	77051	01
IRMÃOS, CÓRREGO DOS	STM	13 12 S	49 10 W	77052	01
IRMÃOS, CÓRREGO DOS	STM	16 42 S	49 04 W	77052	02
IRMÃOS, ILHA	ISL	1 07 S	49 52 W	77021	01
IRMÃOS, RIBEIRÃO SEE DOIS IRMÃOS, RIBEIRÃO	STM	15 37 S	49 08 W	77052	00
IRMÃOS VALADARES	PPL	18 17 S	55 25 W	77051	01
IRMÃOS ZIENEL	PPL	17 08 S	41 21 W	77033	02
IROCOSIN, CACHOEIRA	FLLS	4 19 N	59 43 W	77000	01
IRUÍ	PPL	23 15 S	42 09 W	77042	01
IRUÇU, IGARAPÉ	STM	6 29 S	59 08 W	77013	01
IRUMÁ, RIO SEE IRUÍ, ARROIO	STM	30 02 S	52 37 W	77044	00
IRUÍ, ARROIO	STM	30 02 S	52 37 W	77044	01
IRUNDI	PPL	19 55 S	40 26 W	77034	01
ISABIARA	PPL	14 47 S	42 17 W	77032	01
ISAIPE	PPL	20 21 S	41 38 W	77034	01
ISAAC PORTILHO	PPL	16 47 S	51 42 W	77052	01
ISABEL	PPL	20 23 S	40 38 W	77034	01
ISABEL, RIBEIRÃO	STM	14 53 S	50 49 W	77052	01
ISABEL, RIO SEE ISABELA, RIO	STM	26 26 S	49 17 W	77043	00
ISABELA, RIO	STM	26 26 S	49 17 W	77043	01
ISABEL DOS SANTOS	PPL	16 04 S	51 42 W	77052	02
ISABEL GAIC, RIBEIRÃO SEE ISABEL, RIBEIRÃO	STM	14 53 S	50 49 W	77052	00
ISALINO	PPL	16 26 S	40 18 W	77033	02
ISANA, RIO SEE IÇANA, RIO	STM	0 26 N	67 19 W	75000	00
ISIDORO	PPL	6 08 S	39 15 W	77023	01
ISIDORO ALVES SEE ISIDRO ALVES	PPL	20 09 S	55 12 W	77051	00
ISIDRO	PPL	21 28 S	55 15 W	77051	01
ISIDRO ALVES	PPL	20 09 S	55 12 W	77051	01
ITALAVY, MORRO SEE PIMENTEIRAL, MORRO DO	HCL	18 47 S	55 31 W	77051	00
ITAMARANDIBA	PPL	16 27 S	50 54 W	77052	01
ITÁ	PPL	27 16 S	52 19 W	77043	01
ITÁ, ARROIO SEE MATAS, RIO DAS	STM	22 26 S	55 27 W	77051	00
ITÁ, BARRA DO	EMTR	22 57 S	43 45 W	77036	00
ITÁ, CANAL DO	CNLA	22 52 S	43 41 W	77036	00
ITÁ, CÓRREGO	STM	22 20 S	55 33 W	77051	01
ITÁ, IGARAPÉ	STM	0 02 N	67 26 W	77013	01
ITÁ, ILHA	ISL	9 27 S	56 32 W	77051	01
ITÁ, RIBEIRÃO	STM	22 10 S	56 21 W	77051	01
ITÁ, RIO	STM	1 17 N	52 27 W	77016	01
ITÁ, RIO SEE ITÁ, RIBEIRÃO	STM	22 10 S	56 21 W	77041	00
ITAARA	PPL	29 35 S	53 47 W	77044	01
ITABAÍ	PPL	15 25 S	40 27 W	77032	01
ITABAIANA	PPL	6 03 S	67 56 W	77013	00
ITABAIANA	PPL	7 20 S	35 20 W	77025	01
ITABAIANA	PPL	10 41 S	37 26 W	77041	01
ITABAIANA	PPL	13 27 S	39 27 W	77042	01
ITABAIANA, SERRA	UPLD	10 42 S	37 20 W	77031	00
ITABAIANINHA	PPL	11 16 S	37 47 W	77031	01
ITABAMI, IGARAPÉ SEE ITABANI, RIO	STM	2 47 S	58 14 W	77013	00
ITABANI, RIO	STM	2 47 S	58 14 W	77013	01
ITABAPOANA SEE PONTE DE ITABAPOANA	PPL	21 12 S	41 28 W	77034	00
ITABAPOANA	PPL	21 18 S	40 59 W	77035	01
ITABAPOANA, RIO	STM	9 58 S	63 36 W	77011	01
ITABAPOANA, RIO	STM	21 18 S	40 58 W	77040	01
ITABAYANNA SEE ITABAIANA	PPL	6 03 S	67 50 W	77013	00
ITABAYANNA SEE ITABAIARA	PPL	7 20 S	35 20 W	77025	00
ITABAYANNINHA SEE ITABAIANINHA	PPL	11 16 S	37 47 W	77031	00
ITABERÁ	PPL	23 51 S	49 09 W	77041	01
ITABERA, SERRA DO SEE GIL, SERRA DO	RDGE	23 17 S	46 24 W	77041	00
ITABERABA	PPL	12 32 S	41 18 W	77032	01
ITABERABA, PONTA SEE ITAPERUNA, PONTA	PT	28 20 S	48 42 W	77043	00
ITABERABA, RIO	STM	15 37 S	41 54 W	77033	01
ITABERABA, RIO	STMS	12 33 S	40 03 W	77012	02
ITABERABA, SERRA DO SEE GIL, SERRA DO	RDGE	23 17 S	46 24 W	77041	00
ITABERAHY SEE ITABERAÍ	PPL	16 02 S	49 48 W	77042	00
ITABERAÍ	PPL	16 02 S	49 48 W	77052	01
ITABI	PPL	10 08 S	37 06 W	77031	01
ITABIRA SEE ITAPURA	PPL	11 33 S	40 27 W	77032	00

APPROVED FOR RELEASE: 2007/02/20: CIA-RDP01-00707R000200050005-7

APPROVED FOR RELEASE: 2007/02/20: CIA-RDP01-00707R000200050005-7

ITABIRA	PPL	19 37 S	43 13 W	77033	01	
ITABIRA, LAGO	LK	4 52 S	62 25 W	77013	01	
ITABIRA, PICO DE	MT	20 14 S	43 52 W	77033	00	
ITABIRA, RIBEIRÃO	STM	18 40 S	42 15 W	77053	01	
ITABIRA, RIO	STM	19 21 S	41 43 W	77032	02	
ITABIRA, SERRA DO	MTS	19 26 S	41 56 W	77032	01	
ITABIRA DE MATO DENTRO SEE ITABIRA	PPL	19 37 S	43 13 W	77033	00	
ITABIRA DE MATTO DENTRO SEE ITABIRA	PPL	19 37 S	43 13 W	77033	00	
ITABIRA DO MATO DENTRO, PICO DE SEE ITABIRA, PICO DE	MT	20 14 S	43 52 W	77033	00	
ITABIRINHA	PPL	18 32 S	41 15 W	77047	01	
ITABIRITO	PPL	20 15 S	43 48 W	77033	01	
ITABIRITO, PICO DE SEE ITABIRA, PICO DE	MT	20 14 S	43 52 W	77033	00	
ITABOCA	PPL	4 29 S	49 33 W	77015	01	
ITABOCA	PPL	4 53 S	62 41 W	77013	01	
ITABOCA	PPL	22 02 S	44 05 W	77033	01	
ITABOCA, CACHOEIRA SEE ARANAS, CACHOEIRA DAS	FLLS	6 22 S	54 06 W	77015	00	
ITABOCA, CACHOEIRA	FLLS	6 42 S	54 01 W	77015	01	
ITABOCA, IGARAPÉ	STM	7 46 S	68 27 W	77013	01	
ITABOCA, RIBEIRÃO	STM	11 42 S	47 15 W	77052	01	
ITABOCA, RIBEIRÃO	STM	12 03 S	49 42 W	77042	01	
ITABOCA GRANDE SEE ITABOCA	PPL	4 29 S	49 33 W	77015	00	
ITABOCAL, RIO	STM	2 48 S	47 26 W	77015	01	
ITABOCAS, RIBEIRÃO SEE ITABOCA, RIBEIRÃO	STM	11 52 S	47 15 W	77052	00	
ITABORAHY SEE ITABORAÍ	PPL	16 02 S	49 48 W	77052	00	
ITABORAHY SEE ITABORAÍ	PPL	22 45 S	42 52 W	77035	00	
ITABORAÍ	PPL	22 45 S	42 52 W	77035	01	
ITABUNA	PPL	14 49 S	39 16 W	77052	01	
ITABUNA, RIO SEE CACHOEIRA, RIO	STM	14 48 S	39 01 W	77052	00	
ITACAÉ, ARROIO	STM	30 44 S	55 19 W	77044	01	
ITACAIÚNAS, RIO	STM	5 31 S	49 08 W	77015	01	
ITACAJÁ	PPL	6 19 S	47 46 W	77052	01	
ITACALOMY, RIO SEE ITACOLOMI, RIO	STMI	3 14 S	40 43 W	77023	00	
ITACAMBÁ SEE JERICÓ	PPL	6 33 S	37 48 W	77025	00	
ITACAMBIRA	PPL	17 24 S	43 26 W	77043	01	
ITACAMBIRA, SERRA DA	HLLS	17 09 S	43 17 W	77033	01	
ITACAMBIRA GRANDE, RIO	STM	17 37 S	43 02 W	77033	01	
ITACAMBIPUÇU, RIO	STM	16 44	42 45 W	77033	01	
ITAÇARA SEE ITAÇAVA	PPL	12 11 S	38 49 W	77042	00	
ITACARAMBI	PPL	15 11 S	44 03 W	77033	01	
ITACARAMBI	PPL	15 05 S	44 07 W	77033	02	
ITACASAMBI, RIO	STM	14 58 S	44 00 W	77033	01	
ITACARAMBY SEE ITACARAMBI	PPL	15 05 S	44 07 W	77033	00	
ITACARÉ	PPL	14 18 S	39 20 W	77032	01	
ITACARÉ SEE COARACI	PPL	14 38 S	39 32 W	77032	00	
ITACARUARÉ, ILHA SEE ITACARUARÉ GRANDE, ILHA	ISL	27 34 S	55 14 W	77044	00	
ITACARUARÉ GRANDE, ILHA	ISL	27 34 S	55 14 W	77044	02	
ITACATU	PPL	9 48 S	36 28 W	77026	01	
ITAÇAVA	PPL	12 11 S	38 49 W	77032	01	
ITACAYUNAS, RIO SEE ITACAIÚNAS, RIO	STM	5 31 S	49 08 W	77015	00	
ITACÉ SEE PILAR DE GOIÁS	PPL	14 41 S	49 27 W	77052	00	
ITACÉ, CACHOEIRA	FLLS	0 27 S	52 38 W	77050	01	
ITACÊMA SEE SANTO AMARO DO SUL	PPL	29 46 S	51 44 W	77044	00	
ITACEPANEMA, RECIFE	RF	16 15 S	39 58 W	77042	02	
ITACHAMA	PPL	03 02 S	39 49 W	77042	01	
ITACI	PPL	27 56 S	49 57 W	77013	02	
ITACI	PPL	22 32 S	46 01 W	77033	01	
ITACI, RIBEIRÃO	STM	20 54 S	46 03 W	77033	01	
ITACIBA	PPL	4 08 S	38 43 W	77029	01	
ITACIPA	PPL	12 26 S	41 11 W	77042	01	
ITACIPA, ARROIO	STM	30 15 S	51 34 W	77044	01	
ITACOAI, RIO SEE ITAGUAÍ, RIO	STM	4 20 S	70 12 W	77013	00	
ITAÇOARA SEE ITAGCARA	PPL	21 41 S	42 24 W	77035	00	
ITAÇOATIARA	PPL	3 06 S	58 24 W	77013	01	
ITAÇOATIARA SEE PARANAYAVA	PPL	8 55 S	36 39 W	77026	00	
ITAÇOATIARA SEE ITAGUATIARA	PPL	8 46 S	38 31 W	77042	00	
ITAÇOATIARA SEE ITAGUATIARA	PPL	11 21 S	43 13 W	77032	00	
ITAÇOATIARA, RIO SEE ITAGUATIARA, RIO	STM	8 34 S	42 08 W	77022	00	
ITAÇOATIARA, SERRA SEE ITAGUATIARA, SERRA DO	RDSE	8 39 S	41 50 W	77022	00	

APPROVED FOR RELEASE: 2007/02/20: CIA-RDP01-00707R000200050005-7

APPROVED FOR RELEASE: 2007/02/20: CIA-RDP01-00707R000200050005-7

ITACOATIBA, ILHA	ISL	25 04 S	44 15 W	77035	02
ITACOCA, RIBEIRÃO	STM	23 12 S	53 01 W	77042	01
ITACOERA, RIO	STM	1 58 S	52 15 W	77015	01
ITACOLOMI ISLETS SEE ITACOLOMIS, ILHAS	ISLS	25 50 S	48 24 W	77062	00
ITACOLOMI	PPL	20 27 S	55 27 W	77051	01
ITACOLOMI	PPL	19 01 S	43 34 W	77033	01
ITACOLOMI SEE BOM JESUS	PPL	28 42 S	50 24 W	77044	00
ITACOLOMI, ILHA	ISL	25 50 S	48 24 W	77062	01
ITACOLOMI, ILHA SEE TACAMI, ILHA	ISL	28 23 S	48 36 W	77043	00
ITACOLOMI, ILHA DE	ISL	26 43 S	48 37 W	77043	01
ITACOLOMI, PRAIA DE	BCH	22 48 S	43 14 W	77046	00
ITACOLOMI, PICO	MT	20 26 S	43 29 W	77033	01
ITACOLOMI, PONTA	PT	2 10 S	44 25 W	77021	00
ITACOLOMI, RIBEIRÃO	STM	23 52 S	51 36 W	77042	01
ITACOLOMI, RIO	STMI	3 14 S	42 43 W	77029	01
ITACOLOMI ISLANDS AND REEFS SEE ITACOLOMIS, ILHAS	ISLS	25 50 S	48 24 W	77062	00
ITACOLOMIS, ILHAS	ISLS	25 50 S	48 24 W	77062	00
ITACOLOMIS, RECIFES	RF	16 53 S	39 05 W	77032	01
ITACOLOMY, ILHAS SEE ITACOLOMIS, ILHAS	ISLS	25 50 S	48 24 W	77062	00
ITACOLOMY, PONTA SEE ITACOLOMI, PONTA	PT	2 10 S	44 25 W	77021	00
ITACOLUMI, RIBEIRÃO SEE ITACOLOMI, RIBEIRÃO	STM	23 52 S	51 36 W	77042	00
ITACOMA, RIBEIRÃO SEE ITACEMA, RIBEIRÃO	STM	21 22 S	51 12 W	77041	00
ITACORÁ, ARROIO	STM	29 08 S	54 25 W	77062	00
ITACOTAMY, ILHA SEE TACAMI, ILHA	ISL	28 23 S	48 36 W	77043	00
ITAÇU	PPL	19 41 S	40 47 W	77034	01
ITACUAÍ, RIO	STM	4 20 S	70 12 W	77013	01
ITACUATIBA, ILHA SEE ITACOATIBA, ILHA	ISL	25 04 S	44 15 W	77035	00
ITAÇUCÊ SEE ITASSUCÊ	PPL	14 14 S	44 18 W	77032	00
ITAÇUCÊ, PONTA	PT	23 11 S	44 22 W	77035	02
ITACULOMY SEE ITACOLOMI, PONTA	PT	2 10 S	44 25 W	77021	00
ITACUMÃ, IGARAPÉ	STM	8 23 S	60 22 W	77013	01
ITACUMÃ, RIO SEE ITACUARÃ, RIO	STM	6 59 S	69 48 W	77013	00
ITACURU SEE ITAMBÉ DO MATO DENTRO	PPL	19 24 S	43 19 W	77043	00
ITACURU, CACHOEIRA	FLLS	20 02 S	49 54 W	77041	01
ITACURUBA	PPL	8 50 S	38 43 W	77026	01
ITACURUBA, RIACHO	STMS	8 50 S	38 43 W	77026	02
ITACURUBI	PPL	29 02 S	55 02 W	77044	00
ITACURUBI	PSTP	10 47 S	40 22 W	77032	01
ITACURUBI, ARROIO	STM	28 41 S	55 29 W	77044	00
ITACURUBY, ARROIO SEE ITACURUBI, ARROIO	STM	28 41 S	55 29 W	77044	00
ITACURUÇÁ SEE BOM FIM DA FEIRA	PPL	12 14 S	39 13 W	77032	00
ITACURUÇÁ SEE ITACURUSSÁ	PPL	22 55 S	43 55 W	77035	00
ITACURUÇÁ, ILHA DE SEE ITACURUSSÚ, ILHA	ISL	22 56 S	43 53 W	77035	00
ITACURUÇÁ, PONTA	PT	25 07 S	47 54 W	77041	02
ITACURUSSÁ SEE BOM FIM DA FEIRA	PPL	12 14 S	39 13 W	77032	00
ITACURUSSÁ	PPL	22 55 S	43 55 W	77035	01
ITACURUSSÁ, ILHA DE	ISL	22 56 S	43 53 W	77035	01
ITACURUSSÁ, PONTA SEE ITACURUÇÁ, PONTA	PT	25 07 S	47 54 W	77041	00
ITACURUSSÚ SEE ITACURUSSÁ	PPL	22 55 S	43 55 W	77035	00
ITACURUSSU, PONTA DO SEE ITACURUÇÁ, PONTA	PT	25 07 S	47 54 W	77041	00
ITACUTIARA SEE ITAGUATIARA	PPL	8 58 S	38 32 W	77032	00
ITACUTIÚ	PPL	5 25 S	46 10 W	77025	02
ITACY SEE ITACI	PPL	23 01 S	46 01 W	77033	00
ITAENTINGA, RIO SEE ITAMBANTINGA, RIO	STM	17 32 S	39 14 W	77032	00
ITAETÁ, ARROIO	STM	31 54 S	52 40 W	77064	01
ITAETÊ	PPL	12 59 S	40 58 W	77032	01
ITAGI	PPL	14 10 S	40 01 W	77032	01
ITAGI	PPL	16 05 S	39 39 W	77032	01
ITAGIBÁ SEE ITAJIBA	PPL	14 17 S	39 52 W	77032	00
ITAGUÁ	PPL	6 57 S	40 23 W	77029	01
ITAGUÁ, PONTA DE	PT	23 47 S	45 34 W	77041	02
ITAGUÁ, SERRA DA	MTS	23 16 S	47 11 W	77041	01
ITAGUARA	RSTN	20 50 S	46 56 W	77033	01
ITAGUAÇU	PPL	19 36 S	41 54 W	77032	01

APPROVED FOR RELEASE: 2007/02/20: CIA-RDP01-00707R000200050005-7

APPROVED FOR RELEASE: 2007/02/20: CIA-RDP01-00707R000200050005-7

ITAGUAÇU SEE MUTÃS	PPL	14 20 S	42 59 W	77032	00	ITAICI	PPL	16 04 S	55 34 W	77051	01
ITAGUAÇU	PPL	19 48 S	40 51 W	77034	01	ITAICI	PPL	20 32 S	41 31 W	77034	01
ITAGUAÇU, PONTA DO	PT	24 20 S	47 00 W	77041	02	ITAICI	RSTN	23 06 S	47 11 W	77041	01
ITAGUAÍ	PPL	22 52 S	43 47 W	77035	01	ITAICI, ILHA	ISL	9 17 S	34 51 W	77015	01
ITAGUAÍ, BARRA DO	ENTR	22 55 S	43 48 W	77000	00	ITAÍ DE FORA	PPL	12 08 S	43 20 W	77032	01
ITAGUAÍ, RIO	STM	22 55 S	43 48 W	77000	02	ITAILUBESINHO SEE ITAIMBÉZINHO	PPL	20 38 S	50 34 W	77044	00
ITAGUAJÉ	PPL	22 37 S	51 59 W	77042	01	ITAIM	PPL	22 24 S	45 51 W	77033	01
ITAGUAN SEE ITAPUÃ	PPL	12 49 S	52 41 W	77042	00	ITAIM, RIO	STM	22 19 S	45 51 W	77033	01
ITAGUERA	PPL	20 23 S	44 29 W	77033	01	ITAIM, RIO	STM	23 07 S	45 08 W	77041	01
ITAGUIRÁ	PPL	5 11 S	42 54 W	77031	01	ITAIM, RIO	STMI	5 12 S	40 40 W	77023	01
ITAGUARÉ, BARRA DO	ENTR	23 48 S	45 59 W	77041	02	ITAIM, RIO	STMI	7 02 S	42 02 W	77022	01
ITAGUARI, RIO	STM	14 11 S	44 40 W	77032	01	ITAIMBÉ	PPL	19 40 S	40 50 W	77034	01
ITAGUARU	PPL	15 44 S	49 37 W	77052	01	ITAIMBÉSINHO SEE ITAIMBÉZINHO	PPL	20 38 S	50 34 W	77044	00
ITAGUASSÚ SEE ITAGUAÇU	PPL	8 29 S	36 10 W	77026	00	ITAIMBÉZINHO	PPL	20 38 S	50 34 W	77044	01
ITAGUASSÚ SEE ITAGUAÇU	PPL	19 48 S	40 51 W	77034	00	ITAIMZINHO, RIACHO DO SEE ITAIMZINHO, RIACHO DO	STMI	7 54 S	41 03 W	77022	00
ITAGUASSÚ, PONTA SEE ITAGUAÇU, PONTA DO	PT	24 20 S	47 00 W	77041	00	ITAINA	PPL	22 43 S	52 54 W	77042	01
ITAGUATINS	PPL	5 47 S	47 29 W	77052	01	ITAINÓPOLIS	PPL	7 24 S	41 31 W	77022	01
ITAGUAÇU, SERRA	MTS	22 53 S	43 55 W	77035	01	ITAINZINHO, RIACHO DO	STMI	7 54 S	41 03 W	77022	01
ITAGUERA	PPL	15 09 S	39 44 W	77032	01	ITAIÓ	PPL	26 28 S	49 52 W	77043	01
ITAGUERAÍ, RIO SEE ITAGUIRAÍ, RIO	STM	23 31 S	54 01 W	77041	00	ITAIOBAIA	PPL	29 08 S	40 22 W	77054	02
ITAHEM, RIACHO DO SEE ITAIM, RIO	STMI	5 12 S	40 40 W	77023	00	ITAIÓPOLIS	PPL	26 20 S	49 56 W	77043	01
ITAHEM, RIO SEE ITAIM, RIO	STMI	7 02 S	42 02 W	77022	00	ITAIPÁ, CÓRREGO	STM	22 53 S	54 43 W	77041	31
ITAHÚ SEE ITAÚ	PPL	5 55 S	37 59 W	77024	00	ITAIPABA	PPL	4 11 S	36 37 W	77023	01
ITAHUM SEE ITAUM	PPL	22 30 S	55 20 W	77051	00	ITAIPÁS, ARROIO SEE PANCHITA, CÓRREGO	STM	23 03 S	54 43 W	77051	00
ITAHY SEE ITAÍ	PPL	23 24 S	49 06 W	77041	00	ITAIPAS, CÓRREGO SEE PANCHITA, CÓRREGO	STM	23 03 S	54 43 W	77051	00
ITAHYPÉ SEE ITAIPÉ	PPL	17 25 S	41 41 W	77033	00						
ITAÍ	PPL	12 09 S	43 17 W	77032	01						
ITAÍ	PPL	22 43 S	42 12 W	77035	02	ITAIPAS, RIO SEE PANCHITA, CÓRREGO	STM	23 03 S	54 43 W	77051	00
ITAÍ	PPL	23 24 S	49 06 W	77041	01	ITAIPAVA	PPL	5 06 S	45 49 W	77021	01
ITAÍ	PPL	28 20 S	53 58 W	77044	01	ITAIPAVA	PPL	6 46 S	48 58 W	77015	31
						ITAIPAVA SEE POIRI	PPL	14 20 S	39 20 W	77032	00
ITAIÁ	PPL	14 53 S	39 55 W	77032	01	ITAIPAVA SEE ITAICI	PPL	20 32 S	41 31 W	77034	00
ITAIACOCA	PPL	25 06 S	48 55 W	77042	01						
ITAIÇABA	PPL	8 57 S	37 25 W	77026	01	ITAIPAVA	PPL	20 34 S	40 47 W	77034	01
ITAIÇABA	PPL	12 26 S	40 28 W	77032	02	ITAIPAVA	PPL	22 23 S	43 08 W	77035	02
ITAIÇÓ	PPL	13 58 S	39 44 W	77032	01	ITAIPAVA, CACHOEIRA DA	FLLS	21 30 S	45 40 W	77033	02
						ITAIPAVA, RIO	STM	8 44 S	48 57 W	77015	01
ITAIÇABA	PPL	4 40 S	37 51 W	77023	01	ITAIPAVAS	PPL	17 58 S	40 04 W	77012	02

APPROVED FOR RELEASE: 2007/02/20: CIA-RDP01-00707R000200050005-7

APPROVED FOR RELEASE: 2007/02/20: CIA-RDP01-00707R000200050005-7

ITAÍPE	PPL	14 45 S	39 03 W	77032	01
ITAIPÉ	PPL	13 29 S	41 41 W	77033	01
ITAIPU	PPL	3 36 N	60 50 W	77014	01
ITAIPU SEE ITAGUÁ	PPL	6 57 S	40 21 W	77023	00
ITAIPU	PPL	22 58 S	43 02 W	77035	01
ITAIPU	RSTN	19 36 S	47 10 W	77033	01
ITAIPU	RSTP	22 36 S	47 23 W	77041	01
ITAIPU, LAGOA DE	LGN	22 58 S	43 02 W	77035	00
ITAIPU, PONTA	PT	24 02 S	46 24 W	77041	01
ITAIPU, PONTA DE	PT	22 59 S	43 03 W	77035	01
ITAIQUARA	RSTN	21 29 S	46 48 W	77041	01
ITAITEVA, ILHA	ISL	1 43 S	48 17 W	77013	01
ITAITU	PPL	11 20 S	40 24 W	77032	01
ITAITUBA	PPL	4 17 S	55 59 W	77015	01
ITAITUBA	PPL	5 24 S	60 45 W	77013	01
ITAIÚ	PPL	15 58 S	50 03 W	77032	01
ITAÚBA	PPL	20 44 S	49 53 W	77041	01
ITAJÁ	PPL	19 07 S	51 37 W	77052	01
ITAJAÇU, PARADA	RSTP	29 45 S	56 39 W	77044	01
ITAJAHY ASSÚ, RIO SEE ITAJAÍ, RIO	STN	26 54 S	48 33 W	77043	00
ITAJAHI SEE ITAJAÍ	PPL	26 53 S	48 39 W	77043	00
ITAJAHY SEE ITAJAÍ	PPL	26 53 S	48 39 W	77043	00
ITAJAHY, SERRA DO SEE ITAJAÍ, SERRA DO	MTS	27 12 S	49 21 W	77043	00
ITAJAHY ASSU, RIO SEE ITAJAÍ, RIO	STN	26 54 S	48 33 W	77043	00
ITAJAHY DO NORTE, RIO SEE ITAJAÍ DO NORTE, RIO	STN	27 05 S	49 30 W	77043	00
ITAJAHY DO OESTE, RIO SEE ITAJAÍ DO OESTE, RIO	STN	27 15 S	49 42 W	77043	00
ITAJAHY DO SUL SEE RIO DO SUL	PPL	27 13 S	49 39 W	77043	00
ITAJAHY DO SUL, RIO SEE ITAJAÍ DO SUL, RIO	STN	27 12 S	49 39 W	77043	00
ITAJAHY MIRIM, RIO SEE ITAJAÍ MIRIM, RIO	STN	26 53 S	48 41 W	77043	00
ITAJAHYSINHO, RIBEIRÃO SEE JATAIZINHO, RIBEIRÃO	STN	23 29 S	50 56 W	77042	00
ITAJAI	PPL	13 46 S	39 09 W	77032	02
ITAJAÍ SEE TAPIRAMA	PPL	14 12 S	39 36 W	77032	00
ITAJAÍ	PPL	14 55 S	45 08 W	77032	01
ITAJAÍ	PPL	26 53 S	48 39 W	77043	01
ITAJAÍ, RIO	STN	26 54 S	48 33 W	77043	01
ITAJAÍ, SERRA DO	MTS	27 12 S	49 21 W	77043	01
ITAJAÍ-AÇU, RIO SEE ITAJAÍ, RIO	STN	26 54 S	48 33 W	77043	00
ITAJAÍ ASSÚ, RIO SEE ITAJAÍ, RIO	STN	26 54 S	48 33 W	77043	00
ITAJAÍ DO NORTE, RIO	STN	27 05 S	49 30 W	77043	01
ITAJAÍ DO OESTE, RIO	STN	27 15 S	49 42 W	77043	01
ITAJAÍ DO SUL, RIO	STN	27 12 S	49 39 W	77043	01
ITAJAÍ MIRIM, RIO	STN	26 53 S	48 41 W	77043	01
ITAJARA	PPL	21 19 S	42 01 W	77055	01
ITAJASSÚ SEE ITAJAÍ-AÇU, PARADA	RSTP	29 45 S	56 39 W	77044	00
ITAJI SEE ITAGI	PPL	14 10 S	40 01 W	77032	00
ITAJIBÁ	PPL	14 17 S	39 51 W	77032	01
ITAJOBI	PPL	21 19 S	49 04 W	77041	01
ITAJOBY SEE ITAJOBI	PPL	21 19 S	49 04 W	77041	00
ITAJU	PPL	22 00 S	48 48 W	77041	01
ITAJUBÁ SEE IPORÁ	PPL	16 28 S	51 07 W	77052	00
ITAJUBÁ	PPL	22 26 S	45 27 W	77033	01
ITAJUBÁ	PPL	20 41 S	48 42 W	77043	01
ITAJUBAQUARA	PPL	11 21 S	42 41 W	77032	01
ITAJUBATIBA	PPL	7 01 S	37 40 W	77025	01
ITAJUBY SEE ITAJOBI	PPL	21 19 S	49 04 W	77041	00
ITAJUÍ SEE FORMOSA DO RIO PRÊTO	PPL	11 03 S	45 12 W	77032	00
ITAJUÍPE	PPL	14 41 S	39 27 W	77032	01
ITAJUNI, ARROIO	STM	27 40 S	51 43 W	77044	01
ITAJURA, ARROIO SEE ITAJUNI, ARROIO	STM	27 40 S	51 43 W	77044	00
ITAJURU	PPL	14 05 S	39 56 W	77032	01
ITAJUTIBA	PPL	19 26 S	41 54 W	77033	01
ITALEIRA, RIO SEE ITALHEIRA, RIO	STMI	6 41 S	42 55 W	77022	00
ITALVA	PPL	21 25 S	41 42 W	77035	01
ITAMAÇARI SEE ITAMAJARI	PPL	2 10 S	46 19 W	77015	00
ITAMARACÁ	PPL	7 45 S	34 50 W	77026	01
ITAMARACÁ SEE VILA VELHA	PPL	7 46 S	34 51 W	77026	00
ITAMARAÇÁ	PPL	9 21 S	35 52 W	77027	01

APPROVED FOR RELEASE: 2007/02/20: CIA-RDP01-00707R000200050005-7

APPROVED FOR RELEASE: 2007/02/20: CIA-RDP01-00707R000200050005-7

ITAMARACÁ	PPL	7 43 S	72 01 W	77012	01
ITAMARACÁ, ILHA DE	ISL	7 45 S	34 51 W	77026	01
ITAMARANDIBA	PPL	17 51 S	42 51 W	77033	01
ITAMARANDIBA, RIO	STM	17 18 S	42 48 W	77033	01
ITAMARANDIBA DO CAMPO, RIBEIRÃO SEE ITAMARANDIBA DO CAMPO, RIO	STM	17 44 S	42 35 W	77033	00
ITAMARANDIBA DO CAMPO, RIO	STM	17 44 S	42 35 W	77033	01
ITAMARANDIBA DO MATO, RIBEIRÃO SEE ITAMARANDIBA DO MATO, RIO	STM	17 50 S	42 41 W	77033	00
ITAMARANDIBA DO MATO, RIO	STM	17 50 S	42 41 W	77033	00
ITAMARANDIBA DO MATO, RIO	STM	17 50 S	42 41 W	77033	01
ITAMARANDYBA SEE ITAMARANDIBA	PPL	17 51 S	42 51 W	77033	00
ITAMARATI	PPL	1 08 S	51 11 W	77015	01
ITAMARATI	PPL	15 37 S	43 24 W	77033	01
ITAMARATI SEE ITAPEBI	PPL	15 56 S	39 37 W	77032	00
ITAMARATI	PPL	21 25 S	42 41 W	77033	01
ITAMARATI	RSTN	19 43 S	44 15 W	77033	01
ITAMARATI, IGARAPÉ	STM	7 21 S	69 58 W	77013	01
ITAMARATI, IGARAPÉ	STM	9 45 S	62 14 W	77011	01
ITAMARATI, ILHA	ISL	0 01 N	50 41 W	77015	01
ITAMARATY SEE PEDRO II	PPL	4 25 S	41 28 W	77027	00
ITAMARATY SEE ITAMARATI	PPL	21 25 S	42 49 W	77033	00
ITAMARI	PPL	13 47 S	39 37 W	77032	01
ITAMATAÍ	RSTN	6 49 S	35 27 W	77025	01
ITAMATARÉ	PPL	2 16 S	46 24 W	77021	01
ITAMAUARI	PPL	2 10 S	46 19 W	77015	01
ITAMBACURI	PPL	18 01 S	41 47 W	77033	01
ITAMBACURI, RIO	STM	18 40 S	41 47 W	77033	01
ITAMBACURY SEE ITAMBACURI	PPL	18 01 S	41 42 W	77033	00
ITAMBARACÁ	PPL	23 01 S	50 26 W	77042	01
ITAMBE SEE ITABAIANA	PPL	7 20 S	35 16 W	77025	00
ITAMBE	PPL	12 48 S	40 48 W	77032	02
ITAMBÉ SEE TAMBÉ	PPL	7 23 S	35 06 W	77026	00
ITAMBÉ	PPL	15 15 S	40 37 W	77032	01
ITAMBÉ SEE SANTO ANTÔNIO DO ITAMBÉ	PPL	18 30 S	43 18 W	77033	00
ITAMBÉ SEE ITAMBÉ DO MATO DENTRO	PPL	19 24 S	43 19 W	77033	00
ITAMBÉ SEE IBITU	PPL	20 37 S	48 45 W	77041	00
ITAMBÉ SEE ARICANDUVA	PPL	23 28 S	51 25 W	77042	00
ITAMBÉ	PPL	23 40 S	51 58 W	77042	01
ITAMBÉ, CÓRREGO DO	STM	20 23 S	46 38 W	77033	02
ITAMBÉ, SERRA DO	MLLS	23 19 S	45 20 W	77041	01
ITAMBÉ DO MATO DENTRO	PPL	19 24 S	43 19 W	77033	01
ITAMBI	PPL	22 44 S	42 58 W	77035	01
ITAMBI, IGARAPÉ SEE TAPERA, IGARAPÉ	STM	4 33 S	57 45 W	77013	00
ITAMBY SEE ITAMBI	PPL	22 44 S	42 58 W	77035	00
ITAMEMBÉ SEE MORSENHOR JOÃO ALEXANDRE	PPL	20 22 S	44 41 W	77033	00
ITAMJAMI, RIO SEE PEIXES, RIO DOS	STM	19 42 S	57 56 W	77051	00
ITAMIRA	PPL	11 43 S	38 14 W	77032	02
ITAMIRIM	PPL	14 46 S	42 53 W	77033	01
ITAMIRIM SEE FIRMINO ALVES	PPL	14 59 S	39 56 W	77032	00
ITAMIRIM, RIO	STMI	11 51 S	37 37 W	77031	01
ITAMOABO	PPL	12 48 S	38 32 W	77032	02
ITAMOATA	PPL	9 53 S	37 11 W	77027	00
ITAMOGI	PPL	21 05 S	47 03 W	77033	01
ITAMOJI SEE ITAMOGI	PPL	21 05 S	47 03 W	77033	00
ITAMONTE	PPL	22 17 S	46 53 W	77033	01
ITAMOROTINGA SEE SERRA BRANCA	PPL	7 29 S	36 40 W	77025	00
ITAMOTINGA	PPL	9 06 S	40 06 W	77032	01
ITAMOTINGA	PPL	14 35 S	39 37 W	77032	01
ITAMUNHEC SEE ITAMUNHEQUE	RSTP	17 55 S	41 24 W	77033	00
ITAMUNHEG SEE ITAMUNHEQUE	RSTP	17 55 S	41 24 W	77033	00
ITAMUNHEQUE	RSTP	17 55 S	41 24 W	77033	01
ITAMUNHEQUE, CÓRREGO	STM	17 54 S	41 24 W	77033	02
ITAMURI	PPL	21 59 S	47 22 W	77033	01
ITANAGÉ	PPL	13 43 S	42 02 W	77032	01
ITANAGRA	PPL	12 18 S	38 03 W	77032	01
ITANAJÉ SEE ITANAGÉ	PPL	13 43 S	42 02 W	77032	00
ITANAJURI, SERRAS SEE ITANAJURI, SERRA	MTL	1 47 S	54 06 W	77015	00
ITANARÉ	PPL	23 47 S	49 27 W	77051	01
ITANDEMA, LAGO	LK	2 01 S	55 10 W	77015	01
ITANDUBA, ILHA SEE FUTUROSA, ILHA	ISL	1 51 S	59 22 W	77015	00
ITANGA, IGARAPÉ	STM	5 16 S	65 52 W	77013	01
ITANGÁ, LAGO	LK	5 45 S	67 52 W	77013	01
ITANGUÁ	PPL	22 56 S	43 29 W	77041	01

APPROVED FOR RELEASE: 2007/02/20: CIA-RDP01-00707R000200050005-7

APPROVED FOR RELEASE: 2007/02/20: CIA-RDP01-00707R000200050005-7

ITAGUAÇU, ESTAÇÃO	RSTN	24 02 S	48 58 W	77041	01
ITAGUAÇU, RIBEIRÃO SEE ITAGUAÇU, RIO	STM	17 48 S	43 07 W	77033	00
ITAGUAÇU, RIO	STM	17 48 S	43 07 W	77033	02
ITAHAÉM	PPL	24 11 S	46 47 W	77041	01
ITAHAÉM, CANAL DE	CHNM	17 33 S	39 04 W	77032	01
ITAHAÉM, RIO SEE ITAHÉM, RIO	STM	17 32 S	39 12 W	77032	00
ITAHAÉM, RIO	STM	24 12 S	46 48 W	77041	01
ITAHAEM SEE ITAHAEM	PPL	24 11 S	46 47 W	77041	00
ITAHAÉM, CANAL DE SEE ITAHAÉM, CANAL DE	CHNM	17 33 S	39 04 W	77032	00
ITAHARENTINGA, RIO SEE ITAHERENTINGA, RIO	STM	17 32 S	39 14 W	77032	00
ITAHARÃ, RIO SEE ITAHARÃ, RIO	STM	4 45 S	63 48 W	77013	00
ITAHARIU	PPL	22 18 S	44 57 W	77033	01
ITAHARANGÁ, CANAL SEE ITAHARANGÁ, RIO	STM	23 00 S	43 19 W	77036	00
ITAHARANGÁ, RIO	STM	23 00 S	43 19 W	77036	00
ITAHATIM, ARROIO SEE ITAHATIM, SANGA	STM	30 07 S	56 24 W	77044	00
ITAHATIM, SANGA	STM	30 07 S	56 24 W	77044	02
ITAHARÃ, RIO	STM	4 45 S	63 48 W	77013	01
ITAHARAHA, RIO SEE ITAHARÃ, RIO	STM	4 45 S	63 48 W	77013	00
ITAHAVÃ, RIO SEE ITAHARÃ, RIO	STM	4 45 S	63 48 W	77013	00
ITAHÉM	PPL	17 09 S	40 20 W	77032	01
ITAHÉM, RIO	STM	17 32 S	39 12 W	77032	01
ITAHENGA	PPL	20 16 S	40 23 W	77034	02
ITAHENTINGA, RIO	STM	17 32 S	39 14 W	77032	01
ITAHI	PPL	11 32 S	37 34 W	77032	01
ITAHONI	PPL	19 10 S	41 52 W	77033	01
ITAHONY SEE ITAHONI	PPL	19 10 S	41 52 W	77033	00
ITAHUM SEE ITAUM	PPL	22 00 S	55 20 W	77051	00
ITAOBI SEE BREJINHO DE NAZARÉ	PPL	11 01 S	48 34 W	77042	00
ITAOBIM	PPL	16 34 S	41 30 W	77033	01
ITAOCA SEE PRESIDENTE VARGAS	PPL	20 44 S	41 07 W	77034	00
ITAOCA	PPL	20 55 S	40 47 W	77034	01
ITAOCA SEE IBITIOCA	PPL	21 49 S	41 28 W	77035	00
ITAOCA	PPL	24 38 S	48 50 W	77041	01
ITAOCA	RSTN	21 10 S	47 18 W	77042	02
ITAOCA, MORRO DA	MTN	21 48 S	41 27 W	77035	01
ITAOCARA	PPL	21 41 S	42 04 W	77035	01
ITAPAOA SEE ITAJUPAVA	PPL	28 57 S	49 35 W	77043	00
ITAPACAROCA	RSTN	5 37 S	35 30 W	77024	01
ITAPACI	PPL	14 57 S	49 34 W	77057	01
ITAPACIS, ILHA DE	ISL	22 46 S	43 06 W	77036	00
ITAPACURÁ	PPL	4 21 S	56 06 W	77015	01
ITAPACURAÍ, RIBEIRÃO	STM	16 52 S	42 45 W	77033	01
ITAPACURÁRINHO, RIO SEE ITAPACURÁZINHO, RIO	STM	4 15 S	55 55 W	77015	00
ITAPACURÁZINHO, RIO	STM	4 15 S	55 55 W	77015	01
ITAPACYS SEE ITAPACIS, ILHA DE	ISL	22 46 S	43 06 W	77036	00
ITAPAGÉ	PPL	3 41 S	39 34 W	77023	01
ITAPAGÉ, PONTA DE	PT	2 51 S	40 01 W	77023	01
ITAPAGIPE	PPL	19 54 S	44 22 W	77033	01
ITAPAIÚNA, CACHOEIRA	FLLS	4 02 S	52 36 W	77015	01
ITAPAJÉ SEE ITAPAGÉ	PPL	3 41 S	39 34 W	77023	00
ITAPAJIPE SEE ITAPAGIPE	PPL	19 54 S	44 22 W	77033	00
ITAPAMAÚ, RIO	STM	23 51 S	46 10 W	77041	01
ITAPANHOACANGA	PPL	18 47 S	43 27 W	77033	01
ITAPARÁ	PPL	25 26 S	52 03 W	77042	01
ITAPARANÁ, RIO	STM	5 47 S	63 03 W	77013	01
ITAPARÉ SEE CORONEL MURTA	PPL	16 37 S	42 11 W	77033	00
ITAPARICA	PPL	9 04 S	38 19 W	77032	02
ITAPARICA SEE PETROLÂNDIA	PPL	9 05 S	38 18 W	77026	00
ITAPARICA	PPL	11 04 S	42 47 W	77032	01
ITAPARICA	PPL	12 54 S	38 42 W	77032	01
ITAPARICA	PPL	20 23 S	40 19 W	77034	02
ITAPARICA, CACHOEIRA	FLLS	9 06 S	38 19 W	77032	01
ITAPARICA, CANAL DE	CHNM	12 54 S	38 44 W	77032	00
ITAPARICA CHANNEL SEE ITAPARICA, CANAL DE	CHNM	12 55 S	38 44 W	77032	00
ITAPARICA, ILHA DE	ISL	13 00 S	38 42 W	77032	01
ITAPARICA, LAGOA	LK	11 03 S	42 47 W	77032	01
ITAPASSAROCA SEE ITAPACAROCA	RSTN	5 37 S	35 30 W	77024	00
ITAPAVA, RIO SEE ITAJUPAVA, RIO	STM	28 55 S	49 31 W	77043	00
ITAPÉ	PPL	14 54 S	39 26 W	77032	01
ITAPÉ SEE VASCONCELOS	PPL	30 36 S	51 34 W	77044	00

APPROVED FOR RELEASE: 2007/02/20: CIA-RDP01-00707R000200050005-7

APPROVED FOR RELEASE: 2007/02/20: CIA-RDP01-00707R000200050005-7

ITAPÉ	RSTN	22 19 S	47 42 W	77041	01	ITAPEMIRIM SEE ORI	PPL	7 41 S	39 22 W	77026	00				
ITAPEBA	PPL	22 49 S	43 59 W	77035	02	ITAPEMIRIM	PPL	21 01 S	40 50 W	77034	01				
ITAPEBA, RESTINGA DE	SAND	23 01 S	43 27 W	77036	00	ITAPEMIRIM, RIO	STM	21 00 S	40 49 W	77034	01				
ITAPEBI	PPL	15 56 S	39 32 W	77032	01	ITAPERA	PPL	2 32 S	43 47 W	77021	01				
ITAPEBUÇU SEE ITAPEBUSSU	PPL	4 01 S	38 55 W	77023	00	ITAPERAPUAN SEE ITAPIRAPUÃ	PPL	15 52 S	50 36 W	77052	00				
ITAPEBUSSU	PPL	4 01 S	38 55 W	77023	01	ITAPERAPUÃ SEE ITAPIRAPUÃ	PPL	15 52 S	50 36 W	77052	00				
ITAPEBUSSU, PRAIA DE	BCH	22 27 S	41 51 W	77015	01	ITAPERAPUÃ, RIO SEE									
ITAPECERICA	PPL	13 12 S	38 54 W	77032	02	ITAPINAPUÃ, RIBEIRÃO	STM	15 38 S	50 29 W	77052	00				
ITAPECERICA	PPL	20 28 S	45 07 W	77033	01	ITAPERAPUAN SEE ITAPIRAPUÃ	PPL	15 52 S	50 36 W	77052	00				
ITAPECERICA SEE						ITAPERAVA, CACHOEIRA SEE									
ITAPECERICA DA SERRA	PPL	23 43 S	46 50 W	77041	00	ITAPECUMBA, CACHOEIRA	FLLS	0 34 S	52 36 W	77000	00				
						ITAPERABAMA	PPL	20 44 S	48 49 W	77034	02				
ITAPECERICA, PONTA	PT	23 11 S	44 22 W	77035	02										
ITAPECERICA, RIO	STM	12 33 S	38 04 W	77032	01	ITAPERIÚ	PPL	26 35 S	48 44 W	77043	01				
ITAPECERICA, RIO	STM	20 05 S	44 52 W	77033	01	ITAPEROÁ, PONTA DE SEE									
ITAPECERICA DA SERRA	PPL	23 43 S	46 50 W	77041	01	ITAPIRUBÁ, PONTA	PT	28 20 S	48 42 W	77043	00				
ITAPECHINGA	PPL	22 58 S	46 35 W	77041	02	ITAPERORAMA SEE ITAPERABAMA	PPL	20 44 S	48 49 W	77034	00				
						ITAPERUÇU	PPL	25 12 S	49 22 W	77042	01				
ITAPECIRICA, RIO SEE						ITAPERUNA	PPL	21 12 S	41 54 W	77035	01				
ITAPECENICA, RIO	STM	20 05 S	44 52 W	77033	00										
ITAPECÔ SEE JABIRABA	PPL	8 25 S	35 40 W	77026	00	ITAPETEJÚ	PPL	22 54 S	42 47 W	77035	01				
ITAPECOÁ	PPL	20 54 S	40 59 W	77034	01	ITAPETI	RSTP	23 22 S	46 11 W	77041	01				
ITAPECOCA, ILHA	ISL	7 40 S	34 51 W	77026	01	ITAPETIM	PPL	7 22 S	37 12 W	77026	01				
ITAPECURU SEE ITAPICURU-MIRIM	RSTN	3 23 S	44 22 W	77021	00	ITAPETINGA SEE ITAPETANGA	PPL	13 07 S	38 53 W	77032	00				
						ITAPETINGA	PPL	15 15 S	40 35 W	77032	01				
ITAPECURÚ, RIO SEE ITAPICURU, RIO	STM	2 52 S	44 32 W	77021	00										
ITAPECURÚ, RIO SEE ITAPICURU, RIO	STMJ	11 47 S	37 32 W	77032	00	ITAPETINGA SEE ITAPETININGA	PPL	23 36 S	48 03 W	77041	00				
ITAPECURÚ, RIO SEE ITAPICURU, RIO	STM	7 28 S	47 30 W	77021	00	ITAPETINGA, RIO	STM	2 21 S	44 40 W	77021	01				
ITAPECURU, SERRA DO SEE						ITAPETINGA, RIO SEE									
ITAPICURU, SERRA DE	UPLD	6 35 S	43 25 W	77021	00	ITAPETININGA, RIO	STM	23 35 S	48 27 W	77041	00				
ITAPECURU-MIRIM	PPL	3 24 S	44 20 W	77021	01	ITAPETINGUI	PPL	12 27 S	38 44 W	77032	01				
						ITAPETININGA SEE ITAPETIM	PPL	7 22 S	37 11 W	77026	00				
ITAPECURUZINHO, RIO SEE															
ITAPICURUZINHO, RIO	STM	4 54 S	43 21 W	77021	00	ITAPETININGA	PPL	23 36 S	48 03 W	77041	01				
ITAPEIM	PPL	4 20 S	38 07 W	77023	01	ITAPETININGA, RIO SEE									
ITAPEIPU	PPL	11 19 S	40 21 W	77032	01	ITAPETINGA, RIO	STM	2 21 S	44 40 W	77021	00				
ITAPEJARA	PPL	25 58 S	52 49 W	77042	01	ITAPETININGA, RIO	STM	23 35 S	48 27 W	77041	01				
ITAPEMA	PPL	12 42 S	38 45 W	77032	01	ITAPEUA	PPL	2 30 S	48 48 W	77015	01				
						ITAPEUA SEE ITAPEÚNA	PPL	2 53 S	44 41 W	77021	00				
ITAPEMA	PPL	25 27 S	48 42 W	77042	01										
ITAPEMA	PPL	26 04 S	48 37 W	77043	01	ITAPEUA	PPL	3 58 S	57 17 W	77013	01				
ITAPEMA	PPL	27 06 S	48 37 W	77043	01	ITAPEUA, CACHOEIRA	FLLS	2 15 S	46 22 W	77000	01				
ITAPEMA, ILHA SEE ITAPEVA, ILHA	ISL	26 04 S	48 36 W	77043	00	ITAPEUA, CACHOEIRA	FLLS	3 01 S	49 35 W	77015	01				

APPROVED FOR RELEASE: 2007/02/20: CIA-RDP01-00707R000200050005-7

APPROVED FOR RELEASE: 2007/02/20: CIA-RDP01-00707R000200050005-7

ITAPEUARA, CACHOEIRA	FLLS	0 34 S	52 38 W	77040	01
ITAPEUIMA, ILHA SEE ITAPIMERIM, ILHA	ISL	6 28 S	40 19 W	77019	00
ITAPEÚNA	PPL	2 53 S	44 41 W	77021	01
ITAPEÚNA	PPL	24 36 S	48 12 W	77041	01
ITAPEVA	PPL	18 19 S	43 26 W	77043	02
ITAPEVA	PPL	22 46 S	46 13 W	77033	01
ITAPEVA	PPL	23 58 S	48 52 W	77041	01
ITAPEVA SEE ITATI	PPL	29 30 S	50 06 W	77044	00
ITAPEVÁ SEE ITAPEVA	PPL	3 59 S	47 17 W	77013	00
ITAPEVA, ILHA	ISL	26 04 S	48 38 W	77043	02
ITAPEVA, LAGOA	LGN	29 30 S	49 55 W	77044	01
ITAPEVA, RIBEIRÃO SEE BARREIRO, RIBEIRÃO DO	STA	21 34 S	50 43 W	77041	00
ITAPEVA, SERRA DE	MT	22 48 S	46 23 W	77033	02
ITAPEVI	PPL	23 33 S	46 56 W	77041	01
ITAPEVI	RSTN	29 47 S	55 07 W	77044	01
ITAPEVÍ, ARROIO	STM	28 20 S	55 08 W	77044	01
ITAPEVI, RIACHO	STM	29 46 S	55 07 W	77044	01
ITAPEVI, RIO	STM	28 57 S	53 32 W	77044	02
ITAPEVY SEE ITAPEVI	PPL	23 33 S	46 56 W	77041	00
ITAPEVY SEE ITAPEVI	RSTN	29 47 S	55 07 W	77044	00
ITAPI, RIO	STM	7 47 S	57 16 W	77015	01
ITAPICHÉ	PPL	21 10 S	45 56 W	77033	01
ITAPIÇUMA SEE ITAPISSUMA	PPL	7 46 S	34 54 W	77026	00
ITAPICURA, RIO SEE GARAPUZINHO, RIO	STM	9 05 S	36 46 W	77026	00
ITAPICURI	PPL	12 04 S	38 07 W	77032	02
ITAPICURU	PPL	9 52 S	36 47 W	77027	02
ITAPICURU	PPL	10 20 S	40 12 W	77032	00
ITAPICURU	PPL	10 33 S	41 50 W	77032	01
ITAPICURU	PPL	10 42 S	38 56 W	77032	01
ITAPICURU	PPL	10 48 S	40 21 W	77032	02
ITAPICURU	PPL	11 19 S	38 15 W	77032	01
ITAPICURU SEE ITAPICURÚ	PPL	12 06 S	39 07 W	77032	00
ITAPICURU	PPL	12 22 S	38 38 W	77032	02
ITAPICURU	PPL	13 37 S	40 51 W	77032	02
ITAPICURU	PPL	13 49 S	41 55 W	77032	02
ITAPICURÚ SEE JUPARITUVA	PPL	1 43 S	48 23 W	77015	00
ITAPICURU, IGARAPÉ	STM	10 17 S	63 15 W	77021	01
ITAPICURU, LAGO	LK	1 50 S	55 45 W	77015	01
ITAPICÚRU, RIACHO SEE ITAPICURU, RIO	STMI	11 47 S	37 32 W	77032	00
ITAPICURU, RIBEIRÃO	STM	20 04 S	49 49 W	77041	01
ITAPICURU, RIO	STM	3 43 S	48 24 W	77015	01
ITAPICURU, RIO	STM	2 52 S	44 12 W	77021	01
ITAPICURU, RIO	STM	7 28 S	43 30 W	77021	01
ITAPICURU, RIO SEE GARAPUZINHO, RIO	STM	9 05 S	36 45 W	77026	00
ITAPICURU, RIO	STM	9 08 S	36 55 W	77026	01
ITAPICURU, RIO SEE ITAPICURU-AÇU, RIO	STMI	10 57 S	39 50 W	77032	00
ITAPICURU, RIO	STMI	11 47 S	37 32 W	77032	01
ITAPICURU, SERRA DE	UPLD	6 35 S	45 25 W	77021	01
ITAPICURU-AÇU, RIO	STMI	10 57 S	39 50 W	77032	01
ITAPICURÚ-ASSÚ, RIO SEE ITAPICURU-AÇU, RIO	STMI	10 57 S	39 50 W	77032	00
ITAPICURU DE BAIXO SEE CONDE	PPL	11 49 S	37 37 W	77032	00
ITAPICURÚ GUASSÚ, RIO SEE ITAPICURU-AÇU, RIO	STMI	10 57 S	39 50 W	77032	00
ITAPICURU-MIRIM	RSTN	3 23 S	44 22 W	77021	01
ITAPICURU-MIRIM SEE ITAPECURU-MIRIM	PPL	3 24 S	44 20 W	77021	00
ITAPICURU-MIRIM, RIO	STMI	10 59 S	39 43 W	77032	01
ITAPICURUZINHO, RIO	STM	4 54 S	43 21 W	77021	01
ITAGIMERIM, ILHA	ISL	6 28 S	41 19 W	77013	01
ITAPINA	PPL	19 32 S	40 50 W	77034	01
ITAPININA	PPL	5 25 S	60 44 W	77013	01
ITAPININA, CACHOEIRA	FLLS	8 28 S	59 25 W	77013	01
ITAPININHA SEE ITAPININA	PPL	5 25 S	60 44 W	77013	00
ITAPIOCABA, IGARAPÉ	STM	1 49 S	48 15 W	77015	01
ITAPIPOCA	PPL	3 30 S	39 35 W	77023	01
ITAPIRA SEE CHÃ DO ROCHA	PPL	7 39 S	35 34 W	77026	00
ITAPIRA SEE UBAITABA	PPL	14 18 S	39 20 W	77032	00
ITAPIRA	PPL	22 26 S	46 50 W	77041	01
ITAPIRACO	RSTP	3 32 S	44 25 W	77021	01

APPROVED FOR RELEASE: 2007/02/20: CIA-RDP01-00707R000200050005-7

APPROVED FOR RELEASE: 2007/02/20: CIA-RDP01-00707R000200050005-7

ITAPIRANGA	PPL	2 12 S	44 36 W	77021 01
ITAPIRANGA	PPL	2 49 S	58 01 W	77013 01
ITAPIRANGA	PPL	27 08 S	53 43 W	77043 01
ITAPIRAPUÃ	PPL	15 52 S	50 36 W	77052 01
ITAPIRAPUÃ	PPL	24 35 S	48 10 W	77041 01
ITAPIRAPUÃ, RIBEIRÃO	STM	15 38 S	50 29 W	77052 00
ITAPIRAPUÃ, RIO	STM	24 42 S	48 12 W	77040 02
ITAPIRAPUÃ, SERRA DO	MTN	24 20 S	48 12 W	77041 01
ITAPIRAPUAN SEE ITAPIRAPUÃ	PPL	15 52 S	50 36 W	77052 00
ITAPIRAREMA	PPL	3 46 S	40 54 W	77023 01
ITAPIRICA, ILHA SEE ITAPARICA, ILHA DE				
ITAPIRU	PPL	11 29 S	39 01 W	77032 01
ITAPIRU	PPL	16 20 S	40 25 W	77033 01
ITAPIRUBA, PONTA	PT	28 20 S	48 42 W	77043 01
ITAPIRUÇU	PPL	21 28 S	42 22 W	77033 01
ITAPIRUNA	PPL	19 10 S	42 29 W	77033 01
ITAPIRUSSU SEE ITAPIRUÇU	PPL	21 28 S	42 22 W	77033 00
ITAPISSUMA	PPL	7 46 S	34 54 W	77026 01
ITAPITOCAI SEE ITAPITOCAÍ	PPL	29 53 S	57 08 W	77044 00
ITAPITANGA	PPL	13 07 S	38 53 W	77032 02
ITAPITANGA	PPL	14 26 S	39 34 W	77032 00
ITAPITANGA	PPL	20 51 S	40 43 W	77034 02
ITAPITOCAHY SEE ITAPITOCAÍ	PPL	29 53 S	57 08 W	77044 00
ITAPITOCAÍ	PPL	29 53 S	57 08 W	77044 01
ITAPITOCAÍ, ARROIO	STM	29 49 S	57 14 W	77044 01
ITAPIUNA	PPL	4 33 S	38 57 W	77023 01
ITAPIVAL SEE ITAIPAVA	PPL	5 06 S	45 49 W	77021 00
ITAPIXE SEE ITAPICHÉ	PPL	21 10 S	45 56 W	77033 00
ITAPIXÉ, CORREGO DO	STM	20 57 S	46 03 W	77033 02
ITAPIXÉ, RIBEIRÃO DO	STM	20 59 S	46 05 W	77033 02
ITAPIUNA	PPL	1 10 S	46 20 W	77015 01
ITAPIUNA, RIO SEE ITAPIUNA, ESTUARIO				
ITAPOÁ	STM	0 32 S	52 42 W	77015 00
ITAPÓ	PPL	4 02 S	38 34 W	77022 01
ITAPOÃ	PPL	12 57 S	38 22 W	77032 03
ITAPOÃ	PPL	16 20 S	40 34 W	77033 02
ITAPOÃ SEE ITAPUÃ	PPL	30 16 S	51 01 W	77044 00
ITAPOÁ, PONTA	PT	14 59 S	39 00 W	77032 01
ITAPOAMA SEE RIO NOVO DO SUL	PPL	20 52 S	40 56 W	77034 00
ITAPOAMA, RIO	STM	20 51 S	40 45 W	77034 02
ITAPOAN SEE ITAPOÃ	PPL	12 57 S	38 22 W	77032 00
ITAPOAN, PONTA SEE ITAPOÁ, PONTA	PT	14 59 S	39 00 W	77032 00
ITAPOAN, PONTA DO SEE ITAPUÃ, PONTA DE	PT	12 57 S	38 20 W	77032 00
ITAPOAN POINT SEE ITAPUÃ, PONTA	PT	30 23 S	51 03 W	77044 00
ITAPOANSINHO, PONTA SEE ITAPUÃZINHO, PONTA	PT	13 01 S	38 29 W	77032 00
ITAPOCA	PPL	20 19 S	40 25 W	77034 02
ITAPOCOROHY, BAHIA SEE ITAPOCORÓIA, BAÍA DE	BAY	26 47 S	48 38 W	77043 00
ITAPOCORÓIA, BAÍA DE	BAY	26 47 S	48 38 W	77043 04
ITAPOCORÓIA, ENSEADA DE SEE ITAPOCORÓIA, BAÍA DE	BAY	26 47 S	48 38 W	77043 00
ITAPOCORÓIA, PONTA SEE ESCADA DO INFERNO, PONTA	PT	26 50 S	48 37 W	77043 00
ITAPOCOROY, PONTA SEE ESCADA DO INFERNO, PONTA	PT	26 50 S	48 37 W	77043 00
ITAPOCOROY BAY SEE ITAPOCORÓIA, BAÍA DE	BAY	26 47 S	48 38 W	77043 00
ITAPOCU SEE CALDOSI	PPL	23 04 S	45 26 W	77034 00
ITAPOCU	PPL	26 33 S	48 43 W	77043 01
ITAPOCU, RIO	STM	26 34 S	48 40 W	77043 01
ITAPOCUROÍ, BAÍA SEE ITAPOCORÓIA, BAÍA DE	BAY	26 47 S	48 38 W	77043 00
ITAPOCUZINHO, RIO	STM	26 28 S	49 01 W	77043 01
ITAPOLIS	PPL	21 35 S	48 44 W	77041 01
ITAPOPÓ SEE ELDORADO	PPL	23 47 S	54 39 W	77051 00
ITAPORÃ	PPL	8 02 S	48 39 W	77042 01
ITAPORÃ	PPL	12 37 S	39 10 W	77032 02
ITAPORÃ	PPL	22 01 S	54 54 W	77051 01
ITAPORANGA, RIO	STM	1 31 S	48 40 W	77015 01
ITAPORANGA SEE ITAPIRANGA	PPL	2 49 S	58 01 W	77013 00
ITAPORANGA	PPL	7 18 S	38 10 W	77025 01
ITAPORANGA	PPL	10 14 S	36 34 W	77027 01

APPROVED FOR RELEASE: 2007/02/20: CIA-RDP01-00707R000200050005-7

APPROVED FOR RELEASE: 2007/02/20: CIA-RDP01-00707R000200050005-7

ITAPORANGA SEE ITAPORANGA D'AJUDA	PPL	10 59 S	37 18 W	77091	00
ITAPORANGA SEE SERICITA	PPL	29 29 S	42 29 W	77093	00
ITAPORANGA	PPL	22 02 S	41 29 W	77095	02
ITAPORANGA	PPL	23 42 S	49 29 W	77041	03
ITAPORANGA, RIO SEE ITAPORANGA, RIO	STM	1 31 S	48 40 W	77015	00
ITAPORANGA D'AJUDA	PPL	10 59 S	37 18 W	77091	01
ITAPORÉ	PPL	10 35 S	49 11 W	77092	02
ITAPORÉ SEE L. ROBEL NUNTA	PPL	16 37 S	42 11 W	77093	00
ITAPORORÓ, ARROIO	STM	29 25 S	56 23 W	77044	01
ITAPOROROCA	PPL	6 51 S	35 15 W	77035	01
ITAPOROROCAS SEE MARIA QUITÉRIA	PPL	12 08 S	39 02 W	77032	00
ITAPU	PPL	13 24 S	38 59 W	77032	02
ITAPU, RIO SEE ITAPI, RIO	STM	0 47 S	57 16 W	77015	00
ITAPUÃ	PPL	3 24 S	66 03 W	77013	01
ITAPUÃ SEE ITAPOÃ	PPL	12 47 S	38 22 W	77032	00
ITAPUÃ SEE TRIUNFO	PPL	22 04 S	41 54 W	77095	00
ITAPUÃ	PPL	22 49 S	52 41 W	77042	01
ITAPUÃ	PPL	30 16 S	51 01 W	77044	01
ITAPUÃ	RSIP	7 15 S	35 11 W	77075	01
ITAPUÃ, PONTA SEE ITAPOÃ, PONTA	PT	14 59 S	39 00 W	77052	00
ITAPUÃ, PONTA	PT	30 23 S	51 03 W	77044	00
ITAPUÃ, PONTA DE	PT	12 57 S	38 20 W	77032	01
ITAPUAN SEE ITAPUÃ	PPL	22 49 S	52 41 W	77042	00
ITAPUAN SEE ITAPUÃ	PPL	30 16 S	51 01 W	77044	00
ITAPUAN, PONTA DO SEE ITAPUÃ, PONTA	PT	30 23 S	51 03 W	77044	00
ITAPUANZINHO POINT SEE ITAPUÃZINHO, PONTA	PT	13 01 S	38 29 W	77032	00
ITAPUÃZINHO, PONTA	PT	13 01 S	38 29 W	77032	00
ITAPUCA	PPL	28 54 S	52 53 W	77044	01
ITAPUCA, RIO SEE ITAPOCU, RIO	STM	26 34 S	48 40 W	77043	00
ITAPUCU SEE CALOGI	PPL	20 04 S	40 26 W	77034	00
ITAPUCU, CACHOEIRA	FLLS	1 51 S	59 29 W	77013	01
ITAPUÍ SEE ITOROROÓ	PPL	15 07 S	40 06 W	77032	00
ITAPUÍ	PPL	22 14 S	48 41 W	77041	01
ITAPUÍ SEE IBICARÉ	PPL	27 07 S	51 24 W	77043	00
ITAPUÍ SEE AMARO CAVALCANTE	RSIP	4 17 S	38 44 W	77023	00

ITAPURA	PPL	11 33 S	40 27 W	77032	01
ITAPURA	PPL	20 40 S	51 31 W	77041	01
ITAPURANGA	PPL	15 35 S	49 59 W	77042	01
ITAQUÁ	PPL	27 18 S	49 27 W	77043	01
ITAQUACIABA	RSTA	23 47 S	46 51 W	77041	01
ITAQUACIBA SEE ITAQUANDIBA	PPL	19 59 S	40 20 W	77034	00
ITAQUANY SEE ITAGUAÍ	PPL	22 52 S	43 47 W	77035	00
ITAQUANDIBA	PPL	19 59 S	40 20 W	77034	01
ITAQUAQUECETUBA	PPL	23 29 S	46 21 W	77041	01
ITAQUAQUECETUBA SEE ITAQUAQUECETUBA	PPL	23 29 S	46 21 W	77041	00
ITAQUARA	PPL	13 27 S	39 57 W	77032	01
ITAQUARA	PPL	11 31 S	39 47 W	77032	01
ITAQUARA, FURO SEE ITUQUARA, FURO DO	STMO	1 00 S	51 00 W	77015	00
ITAQUÁRA, ILHA SEE ITUQUARA, ILHA	ISL	0 57 S	51 05 W	77015	00
ITAQUARA, RIO	STM	3 39 S	49 42 W	77015	01
ITAQUARAÉ	PPL	14 03 S	41 44 W	77032	31
ITAQUARARI SEE ITAQUARAÉ	PPL	14 03 S	41 44 W	77032	00
ITAQUARI	PPL	12 51 S	39 52 W	77032	02
ITAQUARI	PPL	20 20 S	40 22 W	77034	01
ITAQUARI, RIO SEE ITACUAÉ, RIO	STM	4 20 S	70 12 W	77013	00
ITAQUARI, SERRA DE SEE ITAQUERI, SERRA DE	RDGE	22 27 S	47 50 W	77041	00
ITAQUATIARA SEE ITACOATIARA	PPL	3 08 S	58 29 W	77013	00
ITAQUATIARA SEE PARANATAMA	PPL	8 55 S	36 39 W	77026	00
ITAQUATIARA	PPL	8 58 S	38 31 W	77032	02
ITAQUATIARA	PPL	11 21 S	43 13 W	77032	01
ITAQUATIARA, RIO	STM	3 34 S	42 08 W	77022	01
ITAQUATIARA, SERRA DO	RDGE	3 39 S	41 50 W	77022	01
ITAQUATIRA, RIO SEE ITAQUATIARA, RIO	STM	3 34 S	42 08 W	77022	00
ITAQUATIWA, RIO SEE ITAQUATIARA, RIO	STM	3 34 S	42 08 W	77022	00
ITAQUERA	PPL	16 38 S	39 05 W	77032	01
ITAQUERA, PONTA	PT	16 38 S	39 06 W	77032	01
ITAQUERA	PPL	23 32 S	46 27 W	77041	01
ITAQUERA, PONTA SEE ITAQUERA, PONTA	PT	16 38 S	39 06 W	77032	00

APPROVED FOR RELEASE: 2007/02/20: CIA-RDP01-00707R000200050005-7

APPROVED FOR RELEASE: 2007/02/20: CIA-RDP01-00707R000200050005-7

ITAQUERÊ SEE RUEDO DE ANDRADA	PPL	21 40 S	46 15 W	77041	00
ITAQUERÊ, RIBEIRÃO	STM	21 49 S	48 40 W	77041	01
ITAQUERÊ, RIO SEE ITAQUERÊ, RIBEIRÃO	STM	21 49 S	48 40 W	77041	00
ITAQUERI, SERRA DE	RGAE	22 27 S	47 50 W	77041	02
ITAQUERI DA SERRA	PPL	22 21 S	47 54 W	77041	01
ITAQUERI VELHO	PPL	22 18 S	47 51 W	77041	02
ITAQUERY DA SERRA SEE ITAQUERI DA SERRA	PPL	22 21 S	47 54 W	77041	00
ITAQUI	PPL	2 36 S	44 21 W	77021	02
ITAQUI SEE ITUQUI	PPL	7 25 S	63 01 W	77013	00
ITAQUI	PPL	29 08 S	56 33 W	77044	01
ITAQUI, PONTA	PT	2 54 S	41 33 W	77023	00
ITAQUI, RIO	STM	25 20 S	48 26 W	77042	01
ITAQUIRA	PPL	22 09 S	41 39 W	77035	02
ITAQUIRA	RSTN	22 08 S	41 37 W	77035	01
ITAQUIRA, RIACHO	STM	22 12 S	41 35 W	77035	02
ITAQUIRA, RIO SEE ITIQUIRA, RIO	STM	17 38 S	56 44 W	77051	00
ITAQUIRA, RIO SEE ITAQUIRA, RIACHO	STM	22 12 S	41 35 W	77035	00
ITAQUIRAÍ, RIO	STM	23 31 S	54 01 W	77051	01
ITAQUITEA, IGARAPÉ	STM	3 36 S	48 53 W	77015	01
ITAQUIYINSA	PPL	7 40 S	35 06 W	77026	01
ITAQUY SEE ITUQUI	PPL	7 25 S	63 01 W	77013	00
ITAQUY SEE ITAQUI	PPL	29 08 S	56 33 W	77044	00
ITARACEMA SEE ITAPIRAREMA	PPL	3 46 S	40 54 W	77023	00
ITARANA	PPL	19 51 S	40 52 W	77034	01
ITARANA, ILHA	ISL	0 39 S	47 13 W	77015	01
ITARANTIM	PPL	15 39 S	40 03 W	77032	01
ITARAPUÃ SEE ITIRAPUÃ	RSTN	21 18 S	44 57 W	77033	00
ITARARÉ	PPL	9 32 S	46 20 W	77021	02
ITARARÉ	PPL	23 48 S	49 43 W	77041	01
ITARARÉ	PPL	24 07 S	49 20 W	77041	01
ITARARÉ	PPL	27 44 S	50 33 W	77043	01
ITARARÉ, RIO	STM	23 10 S	49 42 W	77000	01
ITAREMA	PPL	2 54 S	39 58 W	77023	01
ITAREMU	RSTP	11 20 S	39 17 W	77032	01
ITARETAMA SEE LAJES	PPL	5 43 S	36 14 W	77024	00
ITARIRI	PPL	24 18 S	47 10 W	77041	01
ITARIRI, RIO	STM	24 15 S	47 22 W	77041	02
ITARIRI, RIO	STMI	11 59 S	37 37 W	77032	01
ITARIRU, RIO	STM	24 08 S	46 56 W	77041	01
ITARIRY SEE ITARIRI	PPL	24 18 S	47 10 W	77041	00
ITARIRY, RIO SEE ITARIRI, RIO	STM	24 15 S	47 22 W	77041	00
ITAROQUÉM	PPL	28 29 S	55 21 W	77044	01
ITARUMÃ	PPL	18 42 S	51 25 W	77052	01
ITÃS	PPL	6 37 S	38 59 W	77313	801
ITÃS, AÇUDE	RSV	6 29 S	37 03 W	77024	01
ITASSUCÊ	PPL	14 14 S	44 38 W	77032	01
ITASSUCÊ, PONTA DO SEE ITAÇUCÊ, PONTA	PT	23 11 S	44 22 W	77035	03
ITATÃ	RSTP	22 47 S	48 25 W	77041	01
ITATÁ, RIO	STM	3 28 S	51 57 W	77015	01
ITATAÍ, RIO	STM	3 27 S	51 55 W	77015	01
ITATAPUA SEE ITATUPÃ	PPL	0 37 S	51 12 W	77015	00
ITATÃS SEE ITATÃ	RSTP	22 47 S	48 25 W	77041	00
ITATI	PPL	24 19 S	56 27 W	77032	01
ITATI	PPL	25 01 S	40 09 W	77032	01
ITATI	PPL	29 30 S	50 06 W	77043	01
ITATIAIA	PPL	19 23 S	43 26 W	77043	01
ITATIAIA	PPL	20 30 S	43 35 W	77033	01
ITATIAIA	PPL	22 30 S	44 34 W	77035	01
ITATIAIA, ALTO DO SEE AGULHAS NEGRAS, PICO DAS	MT	22 23 S	44 38 W	77000	00
ITATIAIA, MOUT SEE AGULHAS NEGRAS, PICO DAS	MT	22 23 S	44 38 W	77000	00
ITATIAIA, PICO DO SEE AGULHAS NEGRAS, PICO DAS	MT	22 23 S	44 38 W	77000	00
ITATIAIA, SERRA SEE AGULHAS NEGRAS, PICO DAS	MT	22 23 S	44 38 W	77000	00
ITATIAIUÇU	PPL	20 12 S	44 29 W	77033	01
ITATIAIUSSU SEE ITATIAIUÇU	PPL	20 12 S	44 29 W	77033	00
ITATIAYA, MOUT SEE AGULHAS NEGRAS, PICO DAS	MT	22 23 S	44 38 W	77000	00
ITATIAYASSÚ SEE ITATIAIUÇU	PPL	20 12 S	44 29 W	77033	00
ITATIBA	PPL	23 00 S	46 51 W	77041	01
ITATIBA	PPL	27 22 S	52 27 W	77044	01

APPROVED FOR RELEASE: 2007/02/20: CIA-RDP01-00707R000200050005-7

APPROVED FOR RELEASE: 2007/02/20: CIA-RDP01-00707R000200050005-7

ITATICUÍ SEE CAPEVARITA	PPL	30 18 S	52 19 W	77044	00
ITATICUÍ MIRIM, ARROIO	STM	30 20 S	52 18 W	77044	01
ITATIM	RSTM	12 42 S	39 42 W	77032	01
ITATINGA SEE ITAPEVINGA	PPL	15 15 S	49 19 W	77032	00
ITATINGA	PPL	23 07 S	48 36 W	77041	01
ITATINGUI	PPL	15 12 S	39 26 W	77032	01
ITATINS, SERRA DO	RDGE	24 22 S	47 13 W	77041	01
ITATIRA	PPL	4 30 S	39 37 W	77023	01
ITATLAYA, MOUAT SEE AGULHAS NEGRAS, PICO DAS	MT	22 23 S	44 38 W	77040	00
ITATUBA	PPL	5 47 S	63 21 W	77013	01
ITATUBA	PPL	7 23 S	35 39 W	77025	01
ITATUÍBA, ARROIO	STM	30 39 S	52 20 W	77044	01
ITATUBÃ	PPL	0 37 S	51 12 W	77013	01
ITAÚ	PPL	5 30 S	37 59 W	77024	01
ITAÚ, RIO	STM	3 00 S	49 44 W	77015	01
ITAUAJURI, SERRA	MTL	1 47 S	54 06 W	77015	01
ITAUAJURI, SERRA DO SEE ITAUAJURI, SERRA	MTL	1 47 S	54 06 W	77015	00
ITAUAJURY, SERRA DO SEE ITAUAJURI, SERRA	MTL	1 47 S	54 06 W	77015	00
ITAÚBA	PPL	7 06 S	41 59 W	77022	01
ITAÚBA	PPL	29 12 S	53 21 W	77044	01
ITAÚBA, IGARAPÉ	STM	2 [illegible] S	63 37 W	77013	01
ITAÚBA, IGARAPÉ	STM	4 [illegible] S	63 37 W	77013	01
ITAÚBA, LAGO	LK	1 35 N	[illegible] 55 W	77016	01
ITAÚBA, LAGO	LK	1 36 S	[illegible] 57 W	77013	01
ITAUBAL	PPL	0 42 N	50 47 W	77016	01
ITAUBAL	PPL	1 41 N	51 00 W	77016	01
ITAUBAL, LAGO SEE ITAÚBA, LAGO	LK	1 35 N	50 55 W	77016	00
ITAUÇU	PPL	16 13 S	49 37 W	77042	01
ITAÚ DE MINAS	PPL	20 43 S	46 45 W	77043	01
ITAUEIRA	PPL	7 36 S	43 02 W	77022	00
ITAUEIRA, RIO	STMI	6 41 S	42 55 W	77022	01
ITAUEIRAS, RIO	STM	6 30 S	47 25 W	77021	01
ITAUENAZÃ, CÓRREGO	STM	13 15 S	58 21 W	77041	01
ITAUM	PPL	22 00 S	51 20 W	77041	01
ITAUNA SEE ITAPIÚNA	PPL	4 13 S	38 57 W	77023	00
ITAUNA	PPL	2 59 S	65 59 W	77013	01
ITAUNA	PPL	6 16 S	43 18 W	77021	01
ITAUNA	PPL	8 10 S	36 08 W	77026	02
ITAUNA	PPL	13 03 S	40 04 W	77032	01
ITAUNA SEE ITAUÉ	PPL	14 54 S	39 26 W	77032	00
ITAUNA	PPL	20 04 S	44 34 W	77033	01
ITAUNA SEE ITAÚNA DO SUL	PPL	22 40 S	52 49 W	77042	00
ITAUNA	PPL	22 50 S	51 17 W	77042	00
ITAUNA SEE ITAPEÚNA	PPL	24 36 S	48 12 W	77041	00
ITAÚNA, RIBEIRÃO	STM	21 36 S	50 40 W	77041	01
ITAÚNA, RIBEIRÃO	STM	23 33 S	53 54 W	77042	01
ITAÚNA DO SUL	PPL	22 40 S	52 49 W	77042	00
ITAUNAS	PPL	18 25 S	39 42 W	77034	01
ITAÚNAS, CÓRREGO	STM	16 51 S	40 14 W	77000	02
ITAÚNAS, CÓRREGO	STM	18 45 S	40 53 W	77037	02
ITAÚNAS, PONTA	PT	18 10 S	39 36 W	77032	01
ITAÚNAS, RIBEIRÃO SEE ITAÚNAS, CÓRREGO	STM	18 45 S	40 53 W	77037	00
ITAUNINHAS, RIO	STM	18 00 S	40 28 W	77037	01
ITAUNINHAS, RIO	STM	18 23 S	39 42 W	77034	01
ITAÚNINHAS GRANDE, CÓRREGO	STM	17 56 S	40 26 W	77037	01
ITAUNINHA	PPL	19 24 S	43 02 W	77039	01
ITAUNINHAS	PPL	18 30 S	40 04 W	77034	01
ITAUNINHAS, RIO	STM	17 57 S	40 29 W	77037	01
ITAÚNINHAS, RIO SEE PREVO, RIO	STM	18 25 S	39 47 W	77034	00
ITAUNIPIANS, RIO SEE PEIXES, RIO DOS	STM	10 42 S	57 56 W	77051	00
ITAUPSI, IGARAPÉ DO	STM	11 26 S	61 38 W	77011	01
ITAUVEIRA, RIO SEE ITAUEIRA, RIO	STMI	6 41 S	42 55 W	77022	00
ITAUVEIRAS, RIO SEE ITAUEIRAS, RIO	STM	6 30 S	47 25 W	77021	00
ITAUVERÁ SEE RIO CLARO	PPL	22 43 S	44 08 W	77035	00
ITAUVERAVA	PPL	20 40 S	47 36 W	77013	01
ITAVOMI, ARROIO SEE ITACORÁ, ARROIO	STM	29 08 S	54 25 W	77042	00
ITAXIMA SEE ITACHAMA	PPL	13 02 S	39 43 W	77032	00
ITAYOPOLIS SEE ITAIÓPOLIS	PPL	26 20 S	49 56 W	77043	00
ITECOAMY, RIO SEE ITACUAÍ, RIO	STM	4 20 S	70 12 W	77013	00
ITECOAÍ, RIO SEE ITACUAÍ, RIO	STM	4 20 S	70 12 W	77019	00
ITENES, RIO SEE GUAPORÉ, RIO	STM	11 54 S	65 01 W	77000	00

APPROVED FOR RELEASE: 2007/02/20: CIA-RDP01-00707R000200050005-7

APPROVED FOR RELEASE: 2007/02/20: CIA-RDP01-00707R000200050005-7

ITENEZ, RIO SEE GUAPORÉ, RIO	STN	11 54 S	65 01 W	77000	00
ITERAPUAN, RIO SEE					
ITAPIRAPUÃ, RIBEIRÃO	STN	15 30 S	50 29 W	77052	00
ITEREMÉ	PPL	1 34 S	45 06 W	77021	01
ITEREMÉ	RSTN	20 41 S	41 30 W	77035	01
ITEREMÉ, MORRO DO	HLL	21 40 S	41 32 W	77035	02
ITIBIRA	PPL	19 27 S	45 08 W	77033	01
ITICOAÍ, RIO SEE ITACUAÍ, RIO	STM	4 20 S	70 12 W	77033	00
ITIQUAÇU	RSTN	21 14 S	46 55 W	77033	01
ITIQUAPIRA	RSTN	19 33 S	47 47 W	77033	02
ITIQUASSU SEE ITIQUAÇU	RSTN	21 14 S	46 55 W	77033	00
ITIQUIRA, RIBEIRÃO SEE					
ITIQUIRA, RIBEIRÃO	STN	25 17 S	47 23 W	77042	00
ITINGA SEE ITINGA DA SERRA	PPL	10 34 S	40 17 W	77032	00
ITINGA	PPL	16 36 S	41 47 W	77033	01
ITINGA, RIACHO SEE ITINGA, RIO	STN	4 25 S	47 30 W	77000	00
ITINGA, RIO	STN	4 25 S	47 30 W	77000	03
ITINGA, RIO	STN	16 35 S	41 45 W	77033	01
ITINGA DA SERRA	PPL	10 34 S	40 17 W	77032	01
ITINGUÇU, ESPIGÃO DO SEE					
ITINGUÇU, ESPIGÃO DO	MT	25 23 S	48 31 W	77042	00
ITINGUÇU, ESPIGÃO DO	MT	25 23 S	48 31 W	77042	01
ITINGUÇU, RIO	STN	24 29 S	47 29 W	77041	01
ITIQUIRA	PPL	17 55 S	54 56 W	77051	01
ITIQUIRA	PPL	17 12 S	54 07 W	77051	01
ITIQUIRA, CÓRREGO SEE					
ITIQUIRA, RIBEIRÃO	STN	15 17 S	47 23 W	77052	00
ITIQUIRA, RIBEIRÃO	STN	15 17 S	47 23 W	77052	01
ITIQUIRA, RIO	STN	17 18 S	56 44 W	77051	01
ITIRA	PPL	16 46 S	42 02 W	77033	01
ITIRAPINA	PPL	22 15 S	47 49 W	77041	01
ITIRAPUÃ	PPL	20 38 S	47 14 W	77041	01
ITIRAPUÃ	RSTN	21 18 S	44 57 W	77033	01
ITIRAPUAN SEE ITIRAPUÃ	PPL	20 38 S	47 14 W	77041	00
ITIRUÇU	PPL	13 31 S	40 09 W	77032	01
ITIRUSSU SEE ITIRUÇU	PPL	13 31 S	40 09 W	77032	00
ITIÚBA	PPL	10 43 S	39 51 W	77032	01
ITIÚBA	PPL	12 06 S	40 30 W	77032	01
ITIÚBA	PPL	13 36 S	39 12 W	77032	01
ITIÚBA, SERRA DA	MTS	10 20 S	39 50 W	77032	01
ITIÚCA	PPL	13 35 S	39 00 W	77032	01
ITOBI	PPL	21 44 S	46 58 W	77041	01
ITOBY SEE ITOBI	PPL	21 44 S	46 58 W	77041	00
ITOJAI, RIO SEE ITAJAÍ, RIO	STM	26 54 S	48 33 W	77043	00
ITÔNIA SEE LATÔNIA	PPL	23 34 S	53 34 W	77042	00
ITORORÓ	PPL	15 07 S	42 06 W	77032	01
ITORORÓ	PPL	27 13 S	51 32 W	77043	01
ITORORÓ DO PARANAPANEMA	PPL	22 36 S	51 43 W	77041	01
ITOUPAVA	PPL	20 48 S	49 04 W	77043	01
ITOUPAVA	PPL	28 57 S	49 55 W	77043	01
ITOUPAVA, RIO	STM	28 59 S	49 53 W	77043	01
ITOUPAVA NEGA SEE ITOUPAVA REGIA	PPL	26 49 S	49 05 W	77043	00
ITOUPAVA RÉGIA	PPL	26 45 S	49 25 W	77043	01
ITOUSSANSEIN, SAUT SEE					
IRASAPA, CACHOEIRA	FLLS	2 12 N	52 55 W	77000	00
ITU	PPL	23 16 S	47 19 W	77041	01
ITU, CÓRREGO DO	STM	16 25 S	39 34 W	77032	01
ITU, ILHA DO	ISL	2 55 S	69 14 W	77013	01
ITU, ILHA DO	ISL	23 11 S	44 43 W	77035	02
ITU, MONTE	MT	2 03 N	52 29 W	77016	01
ITU, RIO	STM	0 44 N	63 41 W	77013	01
ITU, RIO	STM	29 25 S	55 52 W	77044	01
ITUAÇU	PPL	15 40 S	41 18 W	77042	01
ITUANAS, RIO SEE ITAÚNAS, RIO	STM	18 00 S	40 28 W	77037	00
ITUASSÚ SEE ITUAÇU	PPL	13 40 S	41 18 W	77032	00
ITUBERÁ	PPL	13 44 S	39 09 W	77032	01
ITUCUMÃ	PPL	6 59 S	69 50 W	77013	00
ITUCUMÃ, RIO	STM	6 59 S	69 48 W	77013	01
ITUCUMAN, RIO SEE ITUCUMÃ, RIO	STM	6 59 S	69 48 W	77013	00
ITUCUMBÍ, ARROIO SEE					
ITACUMBI, ARROIO	STM	28 43 S	35 29 W	77044	00
ITUÉ, IGARAPÉ SEE CUINI, IGARAPÉ	STM	1 49 S	68 22 W	77013	00
ITUETA	PPL	19 23 S	41 11 W	77033	01
ITUNTÉ, RIBEIRÃO	STM	19 30 S	41 17 W	77033	01
ITUETO, RIBEIRÃO SEE					
ITUETÉ, RIBEIRÃO	STM	19 30 S	41 17 W	77033	00

APPROVED FOR RELEASE: 2007/02/20: CIA-RDP01-00707R000200050005-7

APPROVED FOR RELEASE: 2007/02/20: CIA-RDP01-00707R000200050005-7

ITUQUAÇU	PPL	8 29 S	36 15 W	77026	01	ITURI	PPL	7 38 S	66 25 W	7 713	00		
ITUQUASSU SEE ITUQUAÇU	PPL	8 29 S	36 16 W	77026	00	ITURI, RIO	STM	7 18 S	64 51 W	7 70	01		
ITURY, RIO SEE ITUI, RIO	STM	4 18 S	70 19 W	77013	00	ITURV, RIO SEE ITURI, RIO	STM	7 18 S	64 51 W	770-	00		
ITUT	PPL	21 32 S	42 55 W	77043	01	ITUYUTABA SEE ITUIUTABA	PPL	18 58 S	49 28 W	7703-	-		
ITUZ, RIO	STM	4 38 S	70 19 W	77013	01	ITUZINHO, ARROIO	STM	29 12 S	53 18 W	77044	01		
ITUIW	PPL	20 33 S	51 21 W	77044	01	ITYRAPINA SEE ITIRAPINA	PPL	22 15 S	47 49 W	77041	00		
ITUIW, IGARAPE	STM	0 07 N	69 03 W	77013	01	IU, IGARAPÉ	STM	1 46 N	69 33 W	77013	01		
ITUIW, RIO	STM	28 35 S	51 20 W	77044	01	IUÁ, IGARAPÉ	STM	1 48 S	68 45 W	77013	01		
ITUIWÁ, ARROIO	STM	28 42 S	54 26 W	77044	01	IUACAUÁ, IGARAPE	STM	0 35 N	69 47 W	77013	01		
ITUIUTABA	PPL	18 58 S	49 28 W	77033	01	IUACAUÁ, ILHA	ISL	1 22 N	68 28 W	77013	01		
ITUMBIARA	PPL	18 25 S	49 13 W	77032	01	IUAPÉ, IGARAPÉ	STM	1 32 S	63 17 W	77013	01		
ITUMIRIM SEE JUACEMA	PPL	20 12 S	40 13 W	77032	00	IUARA, ILHA	ISL	3 38 S	61 22 W	77013	01		
ITUMIRIM	PPL	21 19 S	44 53 W	77043	01	IUARETÊ SEE IAUARETÉ	PPL	0 36 N	69 32 W	77013	00		
ITUNA, RIO	STM	3 23 S	52 02 W	77015	01	IUAURAÇU, ILHA	ISL	0 29 N	69 00 W	77013	01		
ITUPARANGA SEE VOLTA REDONDA	MSTP	23 36 S	43 25 W	77041	00	IUBATINGA	PPL	21 55 S	51 32 W	77041	01		
ITUPAVA	PPL	25 00 S	49 21 W	77042	01	IUCAÍ	PPL	0 19 S	66 49 W	77013	01		
ITUPAVA SEE ITUPAVA	PPL	26 49 S	49 06 W	77043	00	IUCATÁ, MOZINHO	STM	6 56 N	53 45 W	77015	01		
ITUPAVA-AÇU, CACHOEIRA	FLLS	22 16 S	47 08 W	77041	02	IUÍ, ILHA	ISL	0 01 N	67 29 W	77013	01		
ITUPAVA-MIRIM, CACHOEIRA	FLLS	22 16 S	47 05 W	77041	02	IUIRA	PPL	1 03 N	67 32 W	77013	01		
ITUPEVA	PPL	23 17 S	46 29 W	77032	01	IUIRÁ, IGARAPÉ	STM	1 28 N	68 16 W	77013	01		
ITUPEV, SEE ITAPEVA	PPL	18 16 S	43 26 W	77033	00	IUITEPORÃ	PPL	8 51 S	35 48 W	77076	07		
ITUPEVA SEE ITAPEVA	PPL	22 46 S	46 33 W	77043	00	IUITERA, IGARAPÉ	STM	1 35 N	68 09 W	77013	01		
ITUPEVA	PPL	23 09 S	47 04 W	77041	01	IUIÚ	PPL	14 24 S	43 35 W	77032	01		
ITUPEVA, RIO	STM	22 03 S	47 16 W	77041	01	IUIÚ, SERRA DO	RDGE	14 23 S	43 36 W	77032	01		
ITUPIRANGA	PPL	5 09 S	49 21 W	77015	01	IUM	PPL	21 35 S	50 43 W	77051	01		
ITUPORANGA	PPL	27 25 S	49 36 W	77043	01	IÚNA	PPL	20 21 S	41 32 W	77934	01		
ITUQUARA SEE CURUMU	PPL	1 01 S	51 03 W	77015	00	IUPARI, RIO SEE JUPARI, RIO	STM	1 13 S	62 00 W	77000	00		
ITUQUARA, MORRO DO	SMMO	0 55 S	50 50 W	77015	01	IUPEBA	PPL	23 41 S	46 22 W	77041	02		
ITUQUARA, ILHA	ISL	1 57 S	51 05 W	77015	01	IUQUIRA, IGARAPÉ	STM	0 52 N	69 08 W	77013	01		
ITUQUARA SELAMO SEE ITUQUARA, ILHA	ISL	0 57 S	51 05 W	77015	00	IÚ-RAPECUMA	PPL	0 06 N	67 43 W	77013	01		
ITUQUI	PPL	7 25 S	63 41 W	77013	01	IURU	PPL	21 09 S	41 36 W	77034	01		
ITUQUI, ILHA	ISL	2 29 S	54 25 W	77015	01	IURÚ SEE SÃO MANUEL	POL	20 49 S	51 02 W	77044	09		
ITUREMA	PPL	19 44 S	50 11 W	77043	01	IURUA, IGARAPÉ	STM	3 15 N	62 51 W	77014	01		
ITUTINGA	PPL	21 18 S	44 42 W	77033	01	IURUPARI, CERRO	HLL	0 07 N	67 52 W	77013	01		
ITUTINGA, CACHOEIRA	FLLS	0 42 N	52 17 W	77016	01	IURUTI, CACHOEIRA	FLLS	1 03 N	67 51 W	77013	01		
ITUVERAVA	PPL	20 20 S	47 47 W	77041	01	IURUTI, IGARAPÉ	STM	1 04 N	67 30 W	77013	01		

APPROVED FOR RELEASE: 2007/02/20: CIA-RDP01-00707R000200050005-7

APPROVED FOR RELEASE: 2007/02/20: CIA-RDP01-00707R000200050005-7

IVITINGA	PPL	1 04 S	64 29 W	77019	01
IVAGACE SEE BOA VISTA DO BURICA	PPL	27 38 S	54 10 W	77044	00
IVAHY SEE IVAÍ	PPL	25 03 S	50 52 W	77042	00
IVAHY, RIO SEE IVAÍ, RIO	STM	23 18 S	53 42 W	77042	00
IVAÍ	PPL	1 27 S	52 10 W	77015	01
IVAÍ	PPL	37 29 S	56 38 W	77041	01
IVAÍ	PPL	25 01 S	50 52 W	77042	01
IVAÍ	PPL	29 01 S	53 48 W	77044	02
IVAÍ	PPL	29 02 S	53 33 W	77044	01
IVAÍ	RSTP	21 59 S	42 17 W	77043	01
IVAÍ SEE SÃO SOLANO	RSTP	29 01 S	53 48 W	77044	00
IVAÍ, RIO	STM	23 18 S	53 42 W	77042	01
IVAÍ, RIO	STM	29 08 S	53 16 W	77044	01
IVAIBHOÍ	PPL	24 15 S	51 49 W	77042	00
IVAÍTINGA	PPL	23 10 S	52 25 W	77042	00
IVAL, RIO SEE IVAÍ, RIO	STM	23 18 S	53 42 W	77042	00
IVAPÉ SEE SANTA RITA DO ARARIBOIA	PPL	17 20 S	53 17 W	77052	00
IVAPURANGUARA, RIBEIRÃO SEE IVAPURANGUVA, RIBEIRÃO	STM	24 35 S	48 24 W	77041	00
IVAPURANGUVA, RIBEIRÃO	STM	24 35 S	48 24 W	77041	02
IVAPURANGUVA, RIO SEE IVAPURANGUVA, RIBEIRÃO	STM	24 35 S	48 24 W	77041	00
IVARO, ARROIO SEE INDIÁ, ARROIO	STM	29 34 S	53 28 W	77044	00
IVARO, ARROIO	STM	30 36 S	54 40 W	77044	01
IVATUBA	PPL	23 37 S	52 13 W	77042	01
IVATUVA SEE IVATUBA	PPL	23 37 S	52 13 W	77042	00
IVEINHEIMA	PPL	22 10 S	53 37 W	77051	01
IVEINHEIMA, RIO	STM	23 14 S	53 42 W	77051	01
IWETE SEE PALMEIRANTE	PPL	7 49 S	48 09 W	77052	00
IWO	PPL	14 59 S	56 22 W	77051	01
IWOLÂNDIA	PPL	16 34 S	50 51 W	77052	01
IWORÁ	PPL	29 32 S	55 34 W	77044	01
IWORÁ, ARROIO	STM	29 34 S	53 28 W	77044	01
IWOTE	PPL	29 36 S	51 10 W	77044	02
IWU SEE ICHU	PPL	11 46 S	39 12 W	77052	00
IWU	PPL	16 48 S	56 32 W	77051	01
IWUZINHO, RIO SEE IWUZINHO, RIO	STM	16 52 S	58 36 W	77051	00
IWUZINHO	PPL	16 54 S	56 37 W	77051	01
IWUZINHO, RIO	STM	16 52 S	56 36 W	77051	01
IYAHY, RIO SEE IJUÍ, RIO	STM	27 54 S	53 20 W	77044	00
IZA, RIO SEE IGÁ, RIO	STM	1 03 S	67 58 W	77070	00
IZABEL, SERRA DO SEE SANTA ISABEL, SERRA DE	RDGE	14 10 S	44 36 W	77092	00
IZANA, RIO SEE IÇANA, RIO	STM	1 26 S	67 19 W	77070	00
IZAR	RSTP	22 11 S	48 35 W	77041	01
IZIDORO SEE ISIDORO	PPL	6 08 S	39 15 W	77023	00
IZIDRO ALVES SEE ISIDRO ALVES	PPL	20 04 S	53 12 W	77041	00
IZOLINA, RIO SEE ADELAIDE, RIO	STM	25 29 S	53 20 W	77042	00
JAARI, ARROIO	STM	29 25 S	54 21 W	77051	01
JAARI, RIBEIRÃO SEE JAARI, ARROIO	STM	29 25 S	54 21 W	77051	00
JABALÍ SEE VIANA	PPL	29 33 S	50 37 W	77044	01
JABALÍ	PPL	29 28 S	50 24 W	77044	02
JABALÍ, LAGOA DE	LGN	30 27 S	49 23 W	77045	01
JABAQUARA	PPL	22 42 S	45 45 W	77034	01
JABAQUARA, PONTA SEE SOPOSA, PONTA	PT	4 37 S	37 30 W	77033	00
JABARCOLA, ILHA	ISL	1 22 S	49 05 W	77039	01
JABIBERI, RIO	STMI	11 17 S	37 39 W	77031	01
JABIBIRI, SERRA DO	RDGE	11 45 S	38 02 W	77031	01
JABITACÁ	PPL	7 50 S	37 23 W	77026	01
JABITACÁ, SERRA DA	MCL	7 59 S	37 27 W	77011	01
JABOATÃO	PPL	8 07 S	35 01 W	77036	02
JABOATÃO SEE JAPCATÉ	PPL	10 22 S	36 48 W	77031	00
JABOATÃO, RIO	STM	8 14 S	34 55 W	77026	01
JABORÁ	PPL	27 11 S	51 44 W	77043	01
JABORANDI	PPL	20 40 S	48 25 W	77041	01
JABORANDI	PPL	20 56 S	47 16 W	77041	02
JABORANDI SEE ITAMBARACÁ	PPL	23 01 S	50 46 W	77043	00
JABORANDI, MORRO DO	MCL	20 53 S	47 14 W	77037	00
JABORANDI, RIBEIRÃO SEE JABORANDI, RIO	STM	20 52 S	47 23 W	77041	00
JABORANDI, RIO	STM	20 52 S	47 23 W	77041	02

APPROVED FOR RELEASE: 2007/02/20: CIA-RDP01-00707R000200050005-7

APPROVED FOR RELEASE: 2007/02/20: CIA-RDP01-00707R000200050005-7

JABORANDY SEE JABORANDI	PPL	20 40 S	46 35 W	77041	00
JABOTÁ SEE BARREIRAS	PPL	12 39 S	41 46 W	77032	00
JABOTA	PPL	17 31 S	54 03 W	77051	01
JABOTA FERRADO	PPL	6 31 S	42 58 W	77021	01
JABOTI	PPL	2 58 S	41 38 W	77022	01
JABOTI SEE JABUTI	PPL	4 08 S	58 38 W	77013	00
JABOTI SEE JABUTI	PPL	12 27 S	40 35 W	77032	00
JABOTI	PPL	20 33 S	40 34 W	77034	02
JABOTI SEE JABUTI	PPL	20 48 S	56 23 W	77041	00
JABOTI	PPL	23 46 S	50 04 W	77042	01
JABOTI, CACHOEIRA SEE JABUTI, CACHOEIRA	FLLS	10 39 S	61 12 W	77011	00
JABOTI, CÓRREGO SEE JABOTI, RIBEIRÃO	STM	18 15 S	40 41 W	77017	00
JABOTI, IGARAPÉ SEE JABUTI, IGARAPÉ	STM	3 14 S	64 47 W	77023	00
JABOTI, RIBEIRÃO	STM	18 15 S	40 41 W	77017	02
JABOTICABA	PPL	8 21 S	36 09 W	77021	02
JABOTICABA	PPL	12 42 S	41 17 W	77032	02
JABOTICABA	PPL	14 12 S	41 40 W	77033	02
JABOTICABA	RSTN	21 04 S	47 51 W	77033	02
JABOTICABA, LAGOA	STM	17 32 S	53 09 W	77044	01
JABOTICABA, RIBEIRÃO SEE JABOTICABA, RIO	STM	13 08 S	46 40 W	77032	00
JABOTICABA, RIBEIRÃO	STM	16 02 S	46 07 W	77039	01
JABOTICABA, RIO	STM	13 08 S	46 40 W	77032	01
JABOTICABAL	PPL	21 16 S	48 19 W	77041	01
JABOTICABAL, RIBEIRÃO SEE JABOTICABAL, RIO	STM	22 33 S	46 37 W	77041	00
JABOTICABAL, RIBEIRÃO	STM	23 21 S	49 38 W	77042	02
JABOTICABAL, RIBEIRÃO	STM	23 38 S	50 03 W	77042	00
JABOTICABAL, RIO	STM	22 33 S	46 37 W	77041	02
JABOTICABAL, SERRA DE	UPLD	21 25 S	48 25 W	77041	00
JABOTICABAS SEE JABOTICATUBAS	PPL	19 30 S	43 45 W	77033	00
JABOTICABAS, RIBEIRÃO	STM	16 39 S	46 29 W	77033	01
JABOTICABEIRA	PPL	28 34 S	48 56 W	77043	02
JABOTICATUBA, RIO	STM	19 26 S	43 55 W	77033	01
JABOTICATUBAS	PPL	19 30 S	43 45 W	77033	01
JABOTICATUBAS, RIBEIRÃO SEE JABOTICATUBA, RIO	STM	19 26 S	43 55 W	77033	00
JABOTICUBAS SEE JABOTICABA	RSTN	21 04 S	42 51 W	77033	00
JABOTY SEE JABUTI	PPL	4 08 S	58 38 W	77013	00
JABOTY SEE JABOTI	PPL	23 46 S	50 04 W	77042	00
JABOTYCABAL, RIBEIRÃO SEE JABOTICABAL, RIBEIRÃO	STM	23 39 S	50 03 W	77042	00
JABRE, PICO DO	MTN	7 14 S	37 21 W	77025	01
JABUCUNÊ, SERRA	SPUR	10 23 S	39 25 W	77032	01
JABUCUNÃ, SERRA SEE JABUCUNÊ, SERRA	SPUR	10 23 S	39 25 W	77032	00
JABURANA, PONTA SEE GROSSA, PONTA	PT	4 57 S	37 30 W	77023	00
JABURONA, PONTA SEE GROSSA, PONTA	PT	4 57 S	37 30 W	77033	00
JABURU	PPL	0 58 S	47 12 W	77015	01
JABURU	PPL	5 35 S	46 12 W	77023	01
JABURU	PPL	5 34 S	40 28 W	77023	01
JABURU	PPL	5 36 S	64 03 W	77013	01
JABURU	PPL	8 00 S	72 45 W	77032	01
JABURU	PPL	8 09 S	36 56 W	77025	02
JABURU	PPL	9 04 S	37 34 W	77027	02
JABURU	PPL	12 58 S	38 36 W	77037	02
JABURU	PPL	16 09 S	57 00 W	77041	01
JABURU, CACHOEIRA	FLLS	5 17 S	58 03 W	77015	01
JABURU, CACHOEIRA DO	FLLS	9 06 S	61 54 W	77011	01
JABURU, CÓRREGO	STM	10 10 S	46 45 W	77052	01
JABURU, CÓRREGO	STM	19 20 S	50 04 W	77033	02
JABURU, FURO	STMD	1 26 S	50 42 W	77015	02
JABURU, IGARAPÉ	STM	5 09 S	59 32 W	77013	01
JABURU, IGARAPÉ DO	STM	7 06 S	58 48 W	77013	01
JABURU, ILHA	ISL	0 47 N	52 05 W	77015	00
JABURU, ILHA	ISL	1 34 S	51 58 W	77015	02
JABURU, LAGO	LK	5 01 S	66 46 W	77013	01
JABURU, RIO	STM	1 17 S	49 17 W	77019	01
JABURU, SERROTE	MTN	3 16 S	40 34 W	77029	01
JABUTUNA	PPL	3 52 S	40 59 W	77023	01
JABURUZEIRO	PPL	1 24 S	50 40 W	77015	01
JABUTI SEE JABOTI	PPL	2 58 S	41 38 W	77022	00
JABUTI	PPL	4 08 S	58 38 W	77013	01

APPROVED FOR RELEASE: 2007/02/20: CIA-RDP01-00707R000200050005-7

APPROVED FOR RELEASE: 2007/02/20: CIA-RDP01-00707R000200050005-7

JABUTI	PPL	12 27 S	40 39 W	77052	02	JAÇANÃ	PPL	0 24 S	36 14 W	77034	01
JABUTI SEE JABOTI	PPL	20 39 S	40 34 W	77034	00	JACAQUÁ	PPL	29 41 S	55 12 W	77044	01
JABUTI	PPL	20 48 S	56 23 W	77041	01	JACAQUÁ, ARROIO	STM	29 42 S	55 11 W	77044	01
JABUTI SEE JABOTI	PPL	23 46 S	50 04 W	77042	00	JACARACANGA	PPL	12 44 S	38 29 W	77052	02
JABUTI, CACHOEIRA	FLLS	0 17 N	53 03 W	77000	01	JACARACI	PPL	14 51 S	42 26 W	77032	01
JABUTI, CACHOEIRA	FLLS	3 24 N	61 28 W	77014	01	JACARACY SEE JACARACI	PPL	14 51 S	42 26 W	77032	00
JABUTI, CACHOEIRA	FLLS	10 35 S	63 12 W	77011	02	JACARAHY, SERRA SEE JACARAÍ, ARROIO	STM	29 39 S	55 53 W	77044	00
JABUTI, IGARAPÉ	STM	0 26 N	69 53 W	77013	01	JACARAÍ, ARROIO	STM	29 39 S	55 53 W	77044	01
JABUTI, IGARAPÉ	STM	3 14 S	64 47 W	77019	01	JACARAÍPE	PPL	20 09 S	40 11 W	77034	01
JABUTI, IGARAPÉ	STM	5 10 S	64 27 W	77019	01	JACARAÍPE, RIO	STM	20 07 S	40 12 W	77034	01
JABUTI, LAGO DO	LK	2 08 S	56 16 W	77013	01	JACARANDÁ	PPL	12 53 S	39 09 W	77032	01
JABUTI-CAÁ, IGARAPÉ	STM	6 [illegible] S	69 13 W	77013	01	JACARANDÁ	PPL	15 31 S	39 19 W	77032	01
JABUTICABA	PPL	27 37 S	53 16 W	77044	01	JACARANDÁ	PPL	16 01 S	39 29 W	77032	02
JABUTICABA, RIBEIRÃO SEE JABOTICABA, RIBEIRÃO	STM	16 02 S	46 07 W	77033	00	JACARANDÁ	PPL	20 08 S	44 41 W	77035	01
JABUTICABA, RIO SEE JABOTICABA, RIO	STM	13 08 S	44 40 W	77032	00	JACARANDÁ	PPL	21 03 S	40 50 W	77034	02
JABUTICABAL SEE JABOTICABAL	PPL	21 16 S	48 19 W	77041	00	JACARANDÁ	PPL	21 04 S	40 51 W	77034	02
JABUTICABAL, RIBEIRÃO SEE JABOTICABAL, RIBEIRÃO	STM	23 23 S	49 38 W	77042	00	JACARANDÁ	PPL	21 21 S	45 28 W	77033	02
JABUTICABAL, RIBEIRÃO SEE JABOTICABAL, RIBEIRÃO	STM	23 39 S	50 03 W	770	0	JACARANDÁ, CÓRREGO	STM	16 00 S	39 25 W	77032	02
JABUTICABAL, RIO SEE JABOTICABAL, RIO	STM	22 33 S	46 37 W	77042	00	JACARANDÁ, RIO	STM	20 26 S	47 28 W	77014	01
JABUTICABAL, SERRA DE SEE JABOTICABAL, SERRA DE	UPLD	21 25 S	48 25 W	77041	00	JACARANDIRA	PPL	20 46 S	44 25 W	77033	01
JABUTICABEIRA SEE JABOTICABEIRA	PPL	26 34 S	48 59 W	77049	00	JACARARÁ SEE SÃO JOÃO DO TIGRE	PPL	8 04 S	36 52 W	77075	00
JABUTI MIRIM, LAGO DO SEE JABUTI MIRIM, LAGO DO	LK	2 16 S	56 10 W	77015	00	JACARARÁ, SERRA DO	RDGE	8 03 S	36 37 W	77000	01
JABUTIQUÁ, IGARAPÉ DO SEE TABOCAL, IGARAPÉ DO	STM	6 47 S	59 11 W	77013	00	JACARAÚ	PPL	6 40 S	35 18 W	77025	01
JACÁ, CÓRREGO	STM	18 30 S	50 40 W	77042	02	JACARÉ SEE SÃO DOMINGOS	PPL	10 13 S	46 21 W	77011	00
JACADIGO, LAGOA DE	LK	19 20 S	57 52 W	77041	01	JACARÉ SEE ITACARAMBI	PPL	15 05 S	44 07 W	77033	00
JACADIGO, RIBEIRÃO	STM	21 51 S	56 35 W	77052	01	JACARÉ	PPL	1 17 S	49 56 W	77015	01
JACADIGO, SERRA DE (BRAZIL) CERROS DEL YACADIGO (BOLIVIA)	MLLS	19 10 S	57 50 W	77000	01	JACARÉ	PPL	2 24 S	56 07 W	77013	01
JACAMA	PPL	4 32 S	43 49 W	77022	01	JACARÉ	PPL	2 46 S	44 42 W	77022	01
JACAMIM, IGARAPÉ	STM	7 43 S	73 29 W	77012	01	JACARÉ	PPL	6 29 S	42 30 W	77022	01
JACAMIM, SERRA	MTN	0 21 S	65 32 W	77013	01	JACARÉ	PPL	8 09 S	40 13 W	77026	01
JACAMPARI	PPL	4 44 S	39 56 W	77023	01	JACARÉ SEE ELISEU MARTINS	PPL	8 12 S	43 42 W	77022	00
						JACARÉ	PPL	8 26 S	39 22 W	77026	02
						JACARÉ	PPL	8 28 S	37 55 W	77026	02
						JACARÉ	PPL	8 45 S	36 19 W	77026	02
						JACARÉ	PPL	9 19 S	37 35 W	77027	02
						JACARÉ	PPL	9 33 S	36 41 W	77027	02

APPROVED FOR RELEASE: 2007/02/20: CIA-RDP01-00707R000200050005-7

APPROVED FOR RELEASE: 2007/02/20: CIA-RDP01-00707R000200050005-7

JACARÉ SEE JAÇARÉ DOS HOMENS	PPL	9 39 S	37 12 W	77027	00
JACARÉ SEE CONCEIÇÃO	PPL	10 39 S	61 51 W	77011	00
JACARÉ SEE PEDRA DO ILHÉU	PPL	10 48 S	41 39 W	77032	00
JACARÉ	PPL	11 23 S	43 19 W	77032	01
JACARÉ	PPL	12 23 S	39 15 W	77032	02
JACARÉ SEE JACUPI	PPL	12 24 S	38 57 W	77032	00
JACARÉ	PPL	13 38 S	42 30 W	77032	01
JACARÉ	PPL	14 18 S	42 18 W	77352	01
JACARÉ	PPL	15 16 S	57 42 W	77051	01
JACARÉ	PPL	16 28 S	42 01 W	77033	01
JACARÉ	PPL	16 45 S	40 56 W	77033	02
JACARÉ	PPL	18 02 S	39 57 W	77032	02
JACARÉ	PPL	18 43 S	42 24 W	77044	01
JACARÉ	PPL	19 16 S	40 06 W	77034	01
JACARÉ	PPL	20 46 S	45 31 W	77033	02
JACARÉ	PPL	21 13 S	41 09 W	77034	02
JACARÉ	PPL	21 21 S	42 50 W	77053	02
JACARÉ	JPL	29 13 S	51 53 W	77044	01
JACARÉ	RSTP	7 02 S	34 50 W	77025	01
JACARÉ, ARROIO	STM	30 13 S	51 20 W	77046	01
JACARÉ, BARRADO DO	STM	30 30 S	54 42 W	77044	01
JACARÉ, CACHOEIRA (BRAZIL)(I RAUDAL YACARÉ (COLOMBIA)	FLLS	1 02 N	69 29 W	77000	00
JACARÉ, CACHOEIRA	FLLS	3 36 N	51 42 W	77016	01
JACARÉ, CACHOEIRA	FLLS	5 49 S	56 02 W	77015	01
JACARÉ, CACHOEIRA DO	FLLS	2 58 N	61 25 W	77014	01
JACARÉ, CACHOEIRA DO	FLLS	16 39 S	42 12 W	77033	01
JACARÉ, CACHOEIRA DO	FLLS	18 34 S	40 20 W	77034	01
JACARÉ, CORREDEIRA DO	RPDS	15 15 S	57 43 W	77051	01
JACARÉ, CORREDEIRA DO	RPDS	24 37 S	51 29 W	77042	01
JACARÉ, CORREGO	STM	16 22 S	51 27 W	77042	01
JACARÉ, CÓRREGO	STM	17 27 S	48 54 W	77052	01
JACARÉ, CORREGO	STM	19 42 S	48 35 W	77033	02
JACARÉ, CÓRREGO	STM	21 25 S	51 02 W	77041	01
JACARÉ, CÓRREGO (2) SEE JACARÉ, RIBEIRÃO	STM	11 20 S	48 37 W	77052	00
JACARÉ, CÓRREGO (3)	STM	15 25 S	41 45 W	77033	01
JACARÉ, FURO SEE CASTANHO, FURO	CHRS	3 01 S	64 20 W	77013	00
JACARÉ, FURO	CHRS	3 51 S	66 10 W	77013	01
JACARÉ, IGARAPÉ	STM	2 56 S	55 05 W	77015	01
JACARÉ, IGARAPÉ SEE FORTUNA, IGARAPÉ	STM	9 44 S	73 56 W	77012	00
JACARÉ, IGARAPÉ	STM	11 45 S	60 04 W	77031	01
JACARÉ, IGARAPÉ DO SEE JUTAÍ, RIO	STM	5 09 S	56 45 W	77015	00
JACARÉ, IGARAPÉ DO	STM	10 18 S	61 51 W	77011	01
JACARÉ, ILHA	ISL	0 29 S	64 41 W	77013	01
JACARÉ, ILHA	ISL	2 02 S	61 17 W	77013	01
JACARÉ, ILHA	ISL	3 10 S	69 01 W	77013	01
JACARÉ, ILHA DO	ISL	3 13 S	59 10 W	77013	01
JACARÉ, ILHA DO	ISL	4 44 S	62 10 W	77013	01
JACARÉ, ILHA DO	ISL	4 51 S	59 56 W	77013	01
JACARÉ, LAGO	LK	1 17 S	56 46 W	77015	01
JACARÉ, LAGO	LK	4 52 S	59 56 W	77013	01
JACARÉ, LAGOA SEE JACAREÍ, LAGO	LK	3 28 S	45 18 W	77021	00
JACARÉ, LAGOA DO	LGN	29 20 S	49 49 W	77044	01
JACARÉ, LAGOA DO	LK	1 15 S	49 55 W	77015	01
JACARÉ, LAGOA DO	LK	32 24 S	52 49 W	77044	01
JACARÉ, PARANÁ	CHRS	2 65 S	61 49 W	77013	01
JACARÉ, PARANÁ DO	CHRS	3 09 S	67 58 W	77013	01
JACARÉ, PONTA DO	PT	30 13 S	51 17 W	77044	01
JACARÉ, RIACHO	STM	5 35 S	35 53 W	77024	01
JACARÉ, RIACHO SEE JACARÉ, RIO	STM	13 10 S	42 42 W	77037	00
JACARÉ, RIACHO	STMI	8 28 S	39 39 W	77026	01
JACARÉ, RIACHO	STMI	8 31 S	40 11 W	77026	02
JACARÉ, RIACHO SEE TINGUI, RIO	STMI	10 13 S	38 09 W	77032	00
JACARÉ, RIACHO SEE JACARÉ, RIO	STMI	12 48 S	44 00 W	77037	00
JACARÉ, RIACHO DO	STMI	6 26 S	42 43 W	77022	01
JACARÉ, RIACHO DO SEE JACARÉ, RIO	STMI	9 42 S	37 40 W	77031	00
JACARÉ, RIBEIRÃO	STM	11 20 S	48 37 W	77052	01
JACARÉ, RIBEIRÃO SEE JACARÉ, CÓRREGO	STM	17 27 S	48 54 W	77052	00
JACARÉ, RIBEIRÃO	STM	17 31 S	41 20 W	77033	01
JACARÉ, RIBEIRÃO	STM	18 48 S	50 23 W	77052	01
JACARÉ, RIBEIRÃO	STM	21 09 S	49 48 W	77041	01
JACARÉ, RIBEIRÃO	STM	22 18 S	48 05 W	77041	01
JACARÉ, RIO	STM	6 15 S	49 31 W	77013	01

APPROVED FOR RELEASE: 2007/02/20: CIA-RDP01-00707R000200050005-7

APPROVED FOR RELEASE: 2007/02/20: CIA-RDP01-00707R000200050005-7

JACARÉ, RIO	STM	0 35 S	50 46 W	77015	01	JACAREMY SEE CONCEIÇÃO DE JACAREÍ	PPL	23 02 S	44 09 W	77035	00
JACARÉ, RIO	STM	0 55 N	64 23 W	77013	01	JACAREMY SEE JACAREÍ	PPL	23 19 S	45 58 W	77041	00
JACARÉ, RIO	STM	5 49 S	63 35 W	77013	01	JACAREMY, RIO SEE SÃO JOÃO, RIO	STM	23 49 S	53 59 W	77042	00
JACARÉ, RIO	STM	6 43 S	34 58 W	77025	02	JACAREMY, RIO SEE JACAREÍ, RIO	STMI	3 47 S	41 51 W	77022	00
JACARÉ, RIO	STM	6 49 S	67 22 W	77013	01	JACAREMYPE SEE JACARAÍPE	PPL	20 09 S	40 13 W	77034	00
JACARÉ, RIO	STM	6 52 S	35 19 W	77025	01	JACAREÍ SEE CONCEIÇÃO DE JACAREÍ	PPL	23 02 S	44 09 W	77035	00
JACARÉ, RIO	STM	9 49 S	37 17 W	77027	01	JACAREÍ	PPL	23 19 S	45 58 W	77041	01
JACARÉ, RIO	STM	10 03 S	42 13 W	77032	01	JACAREÍ	PPL	23 49 S	54 35 W	77051	01
JACARÉ, RIO	STM	13 50 S	40 42 W	77032	01	JACAREÍ, LAGO	LK	3 28 S	45 18 W	77021	01
JACARÉ, RIO	STM	18 17 S	44 54 W	77033	01	JACAREÍ, RIO	STM	22 54 S	46 28 W	77041	01
JACARÉ, RIO	STM	21 03 S	45 16 W	77033	01	JACAREÍ, RIO SEE SÃO JOÃO, RIO	STM	23 49 S	53 59 W	77042	00
JACARÉ, RIO SEE JACARÉ, RIBEIRÃO	STM	22 18 S	48 05 W	77041	00	JACAREÍ, RIO	STMI	3 47 S	41 51 W	77022	01
JACARÉ, RIO	STM	22 53 S	43 35 W	77036	00	JACAREIPE SEE JACARAÍPE	PPL	20 00 S	40 12 W	77034	00
JACARÉ, RIO	STM	24 37 S	52 26 W	77042	01	JACAREÍPE, RIO SEE JACARAÍPE, RIO	STM	20 07 S	40 12 W	77034	00
JACARÉ, RIO SEE JACAREÍ, RIO	STMI	3 47 S	41 51 W	77022	00	JACAREL, RIO SEE SÃO JOÃO, RIO	STM	23 49 S	53 59 W	77042	00
JACARÉ, RIO	STMI	9 42 S	37 40 W	77031	01	JACAREPAGUÁ	PPL	22 55 S	43 21 W	77036	00
JACARÉ, RIO	STMI	10 57 S	37 40 W	77031	01	JACAREPAGUÁ, LAGOA DE	LGN	22 59 S	43 24 W	77036	02
JACARÉ, RIO	STMI	12 48 S	44 00 W	77032	01	JACAREPAGUA, RESTINGA DE	SAND	23 00 S	43 23 W	77036	00
JACARÉ, RIO SEE ANTAS, RIO DAS	STMI	14 17 S	42 17 W	77032	00	JACARÉ PEPIRA, RIO	STM	21 54 S	42 52 W	77041	01
JACARÉ, SERRA DO	MTS	18 40 S	50 32 W	77052	02	JACARÉ PONTA, CACHOEIRA	FLLS	1 36 N	68 08 W	77013	01
JACARÉ, TRAVESSÃO	APOS	11 23 S	48 33 W	77032	01	JACARÉQUARA	PPL	1 32 S	47 03 W	77015	01
JACARÉ-ACANGA	PPL	6 16 S	47 39 W	77035	01	JACARÉQUARA	PPL	2 01 S	44 33 W	77021	01
JACARÉ CATINGA	PPL	20 53 S	50 50 W	77041	01	JACARÉQUARA, IGARAPÉ	STM	1 35 S	46 59 W	77015	01
JACARÉCATINGA, RIBEIRÃO SEE ÁGUA PARADA, RIBEIRÃO	STM	20 53 S	50 47 W	77041	00	JACARESINHO SEE JACARÉZINHO	PPL	23 09 S	49 59 W	77042	00
JACARECI	PPL	15 15 S	39 35 W	77032	01	JACARESINHO, RIO SEE JACARÉZINHO, RIO	STM	23 08 S	50 14 W	77042	00
JACARECICA	PPL	9 37 S	35 42 W	77027	01	JACARÉTINGA	PPL	5 23 S	60 25 W	77013	01
JACARECICA, RIO	STM	10 43 S	37 22 W	77031	01	JACARÉTINGA	PPL	8 35 S	59 21 W	77013	01
JACARÉCOARA	PPL	4 07 S	38 10 W	77029	01	JACARÉTINGA, CACHOEIRA	FLLS	7 13 S	58 42 W	77013	01
JACARÉ DOS HOMENS	PPL	9 19 S	37 12 W	77027	01	JACARÉTINGA, CACHOEIRA	FLLS	8 36 S	59 28 W	77013	01
JACARÉ GRANDE	PPL	11 45 S	44 32 W	77032	01	JACARÉTINGA, CACHOEIRA	FLLS	9 06 S	61 55 W	77011	01
JACARÉ GRANDE	PPL	15 26 S	43 38 W	77033	01	JACARÉTINGA, IGARAPÉ DO	STM	7 50 S	58 48 W	77013	01
JACARÉ GRANDE, RIO SEE JACARÉ GUAÇU, RIO	STM	21 50 S	48 54 W	77041	00	JACARÉTINGA, RIO	STM	8 34 S	59 19 W	77013	01
JACARÉ GUAÇU, RIO	STM	21 50 S	48 54 W	77041	01	JACARÉ VELHO	PPL	21 20 S	42 51 W	77035	02
JACARE GUASSU, RIO SEE JACARÉ GUAÇU, RIO	STM	21 50 S	48 54 W	77041	00	JACARÉZINHO	PPL	5 59 S	48 20 W	77015	01
JACAREQUEAU, RIO SEE SARÇAS, RIO DAS	STM	15 54 S	52 16 W	77051	00	JACARÉZINHO	PPL	23 09 S	49 59 W	77042	01
						JACARÉZINHO SEE JACARÉ	PPL	29 13 S	51 53 W	77044	00

APPROVED FOR RELEASE: 2007/02/20: CIA-RDP01-00707R000200050005-7

APPROVED FOR RELEASE: 2007/02/20: CIA-RDP01-00707R000200050005-7

JACAREZINHO, FURO	STMA	0 48 S	50 44 W	77015	01
JACAREZINHO, IGARAPÉ	STM	6 51 S	63 11 W	77013	01
JACAREZINHO, RIO	STM	23 08 S	50 14 W	77042	01
JACARIAS, RIO SEE ZACARIAS, RIO	STM	10 54 S	50 38 W	77051	00
JACARINI SEE SÃO JOÃO DA MATA	PPL	21 56 S	45 56 W	77033	00
JACARUTU, RIACHO	STMI	3 57 S	40 24 W	77023	01
JACAS, RIACHO DAS	STMI	19 55 S	39 53 W	77032	01
JACATÃ	PPL	6 29 S	34 03 W	77015	01
JACATAUA, IGARAPÉ SEE IUCATÃ, RIOZINHO	STM	6 56 S	59 45 W	77019	00
JACAÚNA	PPL	3 56 S	38 38 W	77029	01
JACEABA SEE JECEABA	PPL	20 32 S	43 59 W	77033	00
JACERUBA	PPL	22 35 S	43 35 W	77035	01
JACI	PPL	20 53 S	49 33 W	77041	01
JACI, CACHOEIRA SEE ONÇA, CACHOEIRA DA	FLLS	19 59 S	50 53 W	77000	00
JACI, CÓRREGO DO	STM	15 45 S	41 27 W	77033	01
JACIABA	PPL	24 56 S	51 12 W	77042	01
JACIARA	PPL	15 59 S	54 57 W	77051	01
JACIQUÁ	PPL	20 42 S	41 31 W	77034	01
JACINTA, ILHA SEE JACINTO, ILHA	ISL	9 42 S	55 53 W	77051	00
JACINTO	PPL	16 18 S	40 17 W	77033	01
JACINTO, ILHA	ISL	9 42 S	55 53 W	77051	01
JACINTO, RIBEIRÃO	STM	16 09 S	40 17 W	77033	01
JACINTO MACHADO	PPL	29 00 S	49 46 W	77043	01
JACIOBA	PPL	9 46 S	36 54 W	77027	01
JACIPARANÁ	PPL	9 15 S	64 23 W	77011	01
JACIPARANÁ, ILHA SEE SANTANA, ILHA	ISL	9 10 S	64 32 W	77011	00
JACIPARANÁ, ILHAS DO	ISLS	9 06 S	64 19 W	77017	01
JACIPARANÁ, RIO	STM	9 22 S	64 22 W	77011	01
JACIPORÃ	PPL	21 36 S	51 35 W	77041	01
JACIQUARA, CACHOEIRA	FLLS	1 08 S	69 06 W	77015	01
JACIREMA	PPL	22 12 S	47 57 W	77041	01
JACIRENDI	PPL	21 45 S	47 26 W	77041	01
JACIRETA ISLAND SEE JACITARA, ILHA	ISL	1 07 N	53 28 W	77016	00
JACITARA	PPL	2 01 S	65 04 W	77013	01
JACITARA, IGARAPÉ	STM	0 29 S	63 26 W	77013	01
JACITARA, ILHA	ISL	1 07 N	50 28 W	77016	01
JACITARA, ILHA DO	ISL	2 18 S	51 24 W	77015	01
JACITARA, LAGO	LK	0 21 S	63 26 W	77013	01
JACITARA, LAGO DA	LK	1 44 S	57 10 W	77015	01
JACITARA, PARANÁ	CHNS	0 24 S	63 32 W	77013	01
JACITARA, PARANÁ	CHNS	1 59 S	65 12 W	77013	01
JACKSON DE FIGUEIREDO	RSTP	24 15 S	49 47 W	77042	01
JACKSON FIGUEIREDO SEE JACKSON DE FIGUEIREDO	RSTP	24 15 S	49 47 W	77042	00
JACÓ, CACHOEIRA	FLLS	23 13 S	47 35 W	77041	01
JACÓ, CÓRREGO	STM	15 51 S	54 25 W	77051	00
JACOBINA	PPL	9 54 S	37 07 W	77027	02
JACOBINA	PPL	11 11 S	40 31 W	77012	01
JACOBINA	PPL	15 55 S	49 06 W	77033	01
JACOBINA	PPL	16 15 S	57 34 W	77051	01
JACOBINA, RIACHO	STM	9 53 S	37 07 W	77027	02
JACOBINA, RIBEIRÃO	STM	16 16 S	57 46 W	77051	01
JACOBINA, RIBEIRÃO	STM	16 21 S	48 06 W	77042	02
JACOBINA, RIO SEE JACOBINA, RIBEIRÃO	STM	16 21 S	48 06 W	77042	00
JACOBINA, RIO DA SEE JACOBINA, RIBEIRÃO	STM	16 16 S	57 46 W	77051	00
JACOCA SEE VILA DO CONDE	PPL	7 26 S	34 54 W	77025	00
JACOCA, RIO	STMI	10 43 S	37 36 W	77031	01
JACOHY SEE JACUÍ	PPL	29 55 S	53 08 W	77044	00
JACONÉ	PPL	22 55 S	42 38 W	77035	01
JACORÉ, LAGOA	LGN	22 36 S	42 38 W	77035	02
JACORIQUEAU, RIO SEE GARÇAS, RIO DAS	STM	15 54 S	52 16 W	77051	00
JACRÉ SEE IACRI	PPL	21 51 S	50 39 W	77041	00
JACRIJARU	PPL	0 23 S	64 32 W	77013	01
JACU	PPL	5 36 S	47 09 W	77021	01
JACU	PPL	6 17 S	36 09 W	77025	01
JACU	PPL	6 58 S	43 48 W	77022	01
JACU	PPL	7 33 S	42 19 W	77022	01
JACU	PPL	7 43 S	39 52 W	77026	01
JACU	PPL	7 52 S	45 31 W	77022	02
JACU	PPL	9 01 S	45 07 W	77027	02
JACU	PPL	9 04 S	45 33 W	77022	02

APPROVED FOR RELEASE: 2007/02/20: CIA-RDP01-00707R000200050005-7

APPROVED FOR RELEASE: 2007/02/20: CIA-RDP01-00707R000200050005-7

JACU	PPL	9 09 S	36 32 W	77026	02
JACU	PPL	11 45 S	47 12 W	77052	02
JACU	PPL	11 54 S	37 41 W	77032	01
JACU	PPL	12 02 S	46 32 W	77052	01
JACU	PPL	12 19 S	38 36 W	77032	01
JACU	PPL	13 35 S	43 12 W	77032	02
JACU	PPL	16 07 S	44 36 W	77033	01
JACU	PPL	19 01 S	40 40 W	77033	01
JACU	PPL	19 03 S	43 03 W	77033	01
JACU SEE JACUI	PPL	20 26 S	40 20 W	77034	00
JACU	PPL	23 19 S	48 32 W	77041	01
JACÚ SEE APUIARÉS	PPL	3 56 S	39 26 W	77033	00
JACÚ SEE JAPU	PPL	15 18 S	40 26 W	77032	00
JACÚ SEE JUCU	RSTR	20 23 S	40 33 W	77034	00
JACÚ, CABECEIRA DO SEE TAIAUINAZÁ, CÓRREGO	STM	13 15 S	58 21 W	77041	00
JACU, CACHOEIRA DO	FLLS	7 41 S	54 53 W	77035	01
JACU, CACHOEIRA DO SEE ONÇA, CACHOEIRA DA	FLLS	19 59 S	50 53 W	77040	00
JACU, CÓRREGO SEE TAIAUINAZÁ, CÓRREGO	STM	13 15 S	58 21 W	77041	00
JACU, CORREGO	STM	13 37 S	46 39 W	77042	01
JACU, CÓRREGO	STM	17 37 S	52 54 W	77052	02
JACU, CÓRREGO	STM	19 15 S	50 29 W	77033	02
JACU, CÓRREGO DO	STM	14 49 S	57 24 W	77041	01
JACU, CÓRREGO DO	STM	16 13 S	49 48 W	77033	01
JACU, CÓRREGO DO	STM	19 56 S	49 38 W	77041	01
JACU, CÓRREGO DO SEE JACU, RIBEIRÃO DO	STM	15 59 S	50 51 W	77041	00
JACU, CÓRREGO DO	STM	22 36 S	52 42 W	77041	00
JACU, PONTA SEE JACU, PONTA	PT	20 26 S	40 19 W	77034	00
JACU, RIACHO	STM1	6 36 S	39 05 W	77023	01
JACU, RIACHO	STM1	6 59 S	41 54 W	77022	01
JACU, RIACHO DO	STM2	8 15 S	37 34 W	77026	01
JACÚ, RIBEIRÃO SEE GRANDE, RIBEIRÃO	STM	22 36 S	52 45 W	77041	00
JACU, RIBEIRÃO DO	STM	19 59 S	50 51 W	77041	01
JACU, RIBEIRÃO DO SEE JACU, RIO	STM	23 19 S	48 48 W	77041	00
JACU, RIBEIRÃO DO	STM	23 22 S	49 13 W	77041	01
JACÚ, RIBEIRÃO DO SEE JACU, RIO	STM	15 04 S	43 24 W	77033	00
JACU, RIO	STM	6 13 S	35 09 W	77040	01
JACU, RIO	STM	15 04 S	43 24 W	77033	01
JACU, RIO	STM	23 19 S	48 48 W	77041	01
JACU, RIO SEE JAPI, RIO	STM1	6 31 S	36 04 W	77035	00
JACÚ, RIO SEE JAÚ, RIO	STM	1 54 S	61 26 W	77013	00
JACÚ, RIO SEE JUCÚ, RIO	STM	20 24 S	40 19 W	77034	00
JACUACANGA, BAÍA DE	BAY	23 01 S	44 15 W	77035	00
JACUBA	PPL	20 16 S	44 36 W	77033	01
JACUBA	PPL	22 03 S	49 01 W	77041	01
JACUBA	RSTR	22 51 S	47 13 W	77041	02
JACUBA	RSTR	22 53 S	44 05 W	77035	01
JACUBA, CÓRREGO SEE JACUBA, RIBEIRÃO	STM	16 32 S	51 12 W	77052	00
JACUBA, CÓRREGO	STM	17 33 S	48 31 W	77052	00
JACUBA, CÓRREGO	STM	17 49 S	48 49 W	77052	02
JACUBA, CÓRREGO	STM	17 53 S	48 32 W	77052	02
JACUBA, CÓRREGO DA	STM	19 20 S	49 28 W	77033	02
JACUBA, RIBEIRÃO	STM	16 32 S	51 12 W	77052	01
JACUBA, RIBEIRÃO DA SEE JACUBA, RIO	STM	10 15 S	52 28 W	77042	00
JACUBA, RIO	STM	10 25 S	52 28 W	77052	01
JACUBA, SERRA	RDGE	13 55 S	39 29 W	77032	01
JACUBAS, CÓRREGO SEE JACUBA, RIO	STM	10 25 S	52 28 W	77042	00
JACUCUARA SEE JACUQUARA	PPL	5 34 S	36 53 W	77015	00
JACUDA	PPL	7 07 S	48 12 W	77052	01
JACUECANGA	PPL	23 01 S	44 13 W	77035	01
JACUEIRA SEE JACUEIRA	PPL	8 44 S	35 43 W	77026	00
JACUHY SEE JACUÍ	PPL	21 01 S	46 45 W	77033	00
JACUHY, RIO SEE JACUÍ, RIO	STM	30 02 S	51 25 W	77044	00
JACUHY GRANDE, RIO SEE JACUÍ, RIO	STM	30 02 S	51 19 W	77044	00
JACUHY OCCIDENTAL, RIO SEE JACUÍ MIRIM, RIO	STM	28 31 S	49 27 W	77044	00
JACUHYPE SEE JACUÍPE	PPL	8 51 S	35 28 W	77023	00
JACUHYPE, RIO SEE JACUÍPE, RIO	STM	12 30 S	39 05 W	77032	00
JACUHYPE, RIO SEE JACUÍPE, RIO	STM	12 41 S	39 08 W	77032	00
JACUÍ	PPL	20 24 S	40 19 W	77034	02

APPROVED FOR RELEASE: 2007/02/20: CIA-RDP01-00707R000200050005-7

APPROVED FOR RELEASE: 2007/02/20: CIA-RDP01-00707R000200050005-7

JACUÍ	PPL	26 02 S	49 45 W	77039	01
JACUÍ	PPL	29 55 S	53 08 W	77044	02
JACUÍ, IGARAPÉ	STH	1 20 S	55 42 W	77015	01
JACUÍ, RIO	STH	29 05 S	49 08 W	77041	01
JACUÍ, RIO	STH	30 02 S	51 15 W	77044	01
JACUÍ MIRIM, RIO	STH	28 51 S	53 07 W	77044	01
JACUÍ-MIRIM, RIO	STH	29 02 S	49 58 W	77041	01
JACUIZINHA, CORREGO DO	STH	18 58 S	49 47 W	77039	01
JACUÍ OCCIDENTAL, RIO SEE JACUÍ MIRIM, RIO	STH	28 51 S	53 07 W	77044	00
JACUÍ ORIENTAL, RIO SEE JACUÍ, RIO	STH	30 02 S	51 15 W	77044	00
JACUÍPE	PPL	8 51 S	35 28 W	77027	01
JACUÍPE	PPL	9 12 S	37 33 W	77032	00
JACUÍPE	PPL	12 29 S	38 27 W	77032	02
JACUÍPE	PPL	12 29 S	38 36 W	77032	01
JACUÍPE, RIACHÃO DO SEE JACUÍPE, RIO	STH	12 30 S	39 05 W	77032	00
JACUÍPE, RIO	STH	12 30 S	39 05 W	77032	01
JACUÍPE, RIO	STH	12 41 S	38 08 W	77032	01
JACUÍPE MIRIM, RIO	STH	12 35 S	38 16 W	77032	02
JACUISINHO SEE JACUIZINHO	PPL	29 02 S	53 04 W	77044	00
JACUITIBA SEE JUQUITIBA	PPL	23 57 S	47 03 W	77041	00
JACUITINGA SEE JACUÍPE	PPL	8 51 S	35 28 W	77027	00
JACUIZINHO	PPL	29 02 S	53 04 W	77044	01
JACUIZINHO, RIO	STH	29 20 S	53 14 W	77044	01
JACUMÃ	PPL	6 55 S	34 14 W	77024	01
JACUMÃ	PPL	7 16 S	34 44 W	77025	02
JACUMÃ, IGARAPÉ	STH	0 21 N	48 59 W	77013	01
JACUMAN SEE JACUMÃ	PPL	7 16 S	34 48 W	77025	03
JACUMÉ, LAGOA	LK	22 19 S	40 13 W	77044	02
JACU-MIRIM, RIO	STMI	6 16 S	35 25 W	77024	01
JACUNAÍ, ILHA SEE JACUNDÁ, ILHA	ISL	1 52 S	50 24 W	77015	00
JACUNDÁ	PPL	4 33 S	44 28 W	77015	01
JACUNDÁ	PPL	19 43 S	56 39 W	77051	01
JACUNDÁ, IGARAPÉ	STH	0 37 S	57 32 W	77013	01
JACUNDÁ, IGARAPÉ	STH	0 35 S	58 36 W	77013	01
JACUNDÁ, IGARAPÉ	STH	4 28 S	47 42 W	77033	01
JACUNDÁ, IGARAPÉ	STH	4 34 S	49 29 W	77015	01
JACUNDÁ, ILHA	ISL	1 52 S	50 24 W	77015	01
JACUNDÁ, RIO	STH	1 27 S	52 49 W	77015	01
JACUNDÁ, RIO	STH	1 47 S	50 26 W	77015	01
JACUNDÁ, RIO	STH	5 20 S	48 46 W	77015	01
JACUNDÁ, RIO	STH	8 48 S	62 44 W	77011	01
JACUNDASINHO, IGARAPÉ SEE JACUNDÁ, IGARAPÉ	STH	4 34 S	49 29 W	77015	00
JACUNDAZINHO	PPL	4 27 S	49 30 W	77015	01
JACUTINGA, RIO SEE JACUTINGA, RIO DA	STH	25 49 S	60 29 W	77051	00
JACUTINGA, RIO DA	STH	25 49 S	60 29 W	77051	00
JACUTINGA, PARANÁ SEE JACUTINGA, PARANÁ DE	CHAS	3 07 S	68 05 W	77013	00
JACUTINGA, PARANÁ DE	MSTP	22 35 S	38 17 W	77032	01
JACUPEMA	PPL	19 35 S	40 12 W	77034	01
JACUPEMBA D'ÁGUA, LAGOA	LK	17 54 S	40 30 W	77033	02
JACUPEMBA SÊCA, LAGOA	LK	17 55 S	40 28 W	77033	02
JACUPIRANGA	PPL	24 42 S	48 00 W	77041	01
JACUPIRANGA, RIO	STH	24 38 S	47 44 W	77041	01
JACUPIRANGUINHA, RIO	STH	24 44 S	48 08 W	77041	01
JACUQUARA	PPL	5 34 S	36 53 W	77015	01
JACURAPA, FURO SEE JACURAPÁ, PARANÁ DE	CHAS	3 07 S	68 05 W	77013	00
JACURAPÁ, PARANÁ DE	CHAS	3 07 S	68 05 W	77013	01
JACURE, IGARAPÉ DO SEE JUTAÍ, RIO	STH	5 09 S	36 45 W	77015	00
JACURECONGA, CACHOEIRA	FLLS	2 32 S	44 29 W	77000	01
JACURECUNGA, CACHOEIRA SEE JACURECONGA, CACHOEIRA	FLLS	2 32 S	44 29 W	77000	00
JACURI	PPL	12 24 S	38 57 W	77032	01
JACURI, RIBEIRÃO	STH	18 20 S	42 35 W	77051	01
JACURIBE, RIO SEE JAGUARIPE, RIO	STH	13 06 S	38 52 W	77032	00
JACURICAÉ, RIO SEE JACURICI, RIO	STMI	10 57 S	39 35 W	77032	00
JACURICE	PPL	10 51 S	39 43 W	77032	01
JACURICI, RIO	STMI	10 57 S	39 35 W	77032	01
JACURICY SEE JACURICE	PPL	10 51 S	39 43 W	77032	00
JACURICY, RIACHO DO SEE JACURICI, RIO	STMI	10 57 S	39 35 W	77032	00
JACURICY, RIO SEE JACURICI, RIO	STMI	10 57 S	39 35 W	77032	00

APPROVED FOR RELEASE: 2007/02/20: CIA-RDP01-00707R000200050005-7

APPROVED FOR RELEASE: 2007/02/20: CIA-RDP01-00707R000200050005-7

JACUIPE SEE JACUÍPE	PPL	9 12 S	39 33 W	77032	00
JACUÍPE, ILHA SEE					
JACURUPÉ, ILHA DE	ISL	2 55 S	48 40 W	77033	00
JACURU, IGARAPÉ	STM	5 47 S	69 08 W	77000	01
JACURUNA	PPL	13 24 S	38 51 W	77032	01
JACURUPÉ, ILHA DE	ISL	2 55 S	48 40 W	77033	01
JACURUTU	PPL	8 35 S	38 45 W	77026	00
JACURUTÚ SEE JACURUTU	PPL	12 15 S	42 57 W	77032	00
JACURUTU SEE JACURUTU	PPL	13 39 S	44 38 W	77032	00
JACURUTU, ILHA	ISL	3 20 S	60 10 W	77023	01
JACURUTU, RIBEIRÃO SEE					
JACURUTU, RIBEIRÃO	STM	17 23 S	45 34 W	77033	00
JACUTINGA	PPL	16 10 S	58 10 W	77041	01
JACUTINGA	PPL	16 37 S	40 56 W	77033	02
JACUTINGA	PPL	17 48 S	39 36 W	77042	02
JACUTINGA	PPL	20 20 S	56 34 W	77041	01
JACUTINGA	PPL	20 39 S	55 25 W	77041	01
JACUTINGA	PPL	20 45 S	45 58 W	77033	01
JACUTINGA	PPL	20 51 S	45 27 W	77033	02
JACUTINGA SEE					
SANTA RITA DE JACUTINGA	PPL	22 09 S	44 06 W	77033	00
JACUTINGA	PPL	22 17 S	46 37 W	77033	01
JACUTINGA	PPL	23 24 S	51 57 W	77042	01
JACUTINGA	PPL	25 19 S	52 43 W	77042	01
JACUTINGA	PPL	26 01 S	52 30 W	77042	01
JACUTINGA	PPL	26 09 S	51 38 W	77042	01
JACUTINGA	PPL	27 02 S	51 43 W	77043	01
JACUTINGA	PPL	27 44 S	52 30 W	77044	01
JACUTINGA, CACHOEIRA DO	FLLS	19 45 S	42 36 W	77033	01
JACUTINGA, CÓRREGO	STM	16 26 S	54 28 W	77041	01
JACUTINGA, CÓRREGO	STM	16 31 S	43 04 W	77033	02
JACUTINGA, CÓRREGO	STM	16 58 S	40 49 W	77033	02
JACUTINGA, CÓRREGO	STM	18 59 S	39 41 W	77032	02
JACUTINGA, CÓRREGO	STM	21 46 S	41 [illegible] W	77037	02
JACUTINGA, CÓRREGO SEE					
PAU D'ALHO, ÁGUA	STM	22 47 S	50 07 W	77041	00
JACUTINGA, CÓRREGO DA	STM	18 35 S	41 01 W	77033	02
JACUTINGA, RIBEIRÃO SEE					
JACUTINGA, RIO	STM	19 38 S	41 50 W	77033	00
JACUTINGA, RIBEIRÃO	STM	22 22 S	47 16 W	77041	02
JACUTINGA, RIBEIRÃO SEE					
PAU D'ALHO, ÁGUA	STM	22 47 S	50 07 W	77041	00
JACUTINGA, RIBEIRÃO	STM	23 13 S	50 58 W	77042	01
JACUTINGA, RIBEIRÃO DA SEE					
JACUTINGA, RIO DA	STM	19 45 S	60 20 W	77051	00
JACUTINGA, RIO	STM	19 39 S	41 50 W	77033	01
JACUTINGA, RIO	STM	26 00 S	52 37 W	77042	01
JACUTINGA, RIO	STM	27 15 S	52 15 W	77043	01
JACUTINGA, RIO DA	STM	19 49 S	60 20 W	77051	01
JACUTINGA, SERRA DA	MTL	22 30 S	49 03 W	77041	01
JACUTINGA DE CIMA, RIBEIRÃO SEE					
JACUTINGA, RIBEIRÃO	STM	23 13 S	50 58 W	77042	00
JACUZÃO, CACHOEIRA DO SEE					
JACUZÃO, TRAVESSÃO DO	RPDS	7 45 S	49 13 W	77000	00
JACUZÃO, TRAVESSÃO DO	RPDS	7 45 S	49 13 W	77000	01
JACUZINHO, TRAVESSÃO	RPDS	7 46 S	49 12 W	77000	01
JACY PARANÁ SEE JACIPARANÁ	PPL	9 15 S	64 23 W	77011	00
JACY PARANÁ, ILHAS DO SEE					
JACIPARANÁ, ILHAS DO	ISLS	9 06 S	64 19 W	77011	00
JACY PARANÁ, RIO SEE					
JACIPARANÁ, RIO	STM	9 22 S	64 22 W	77011	00
JÁDER PINTO	PPL	21 19 S	41 35 W	77035	02
JADIBARU	PPL	6 27 S	64 19 W	77013	01
JADICA, CACHOEIRA	FLLS	3 19 N	61 47 W	77016	01
JAGUBA, CÓRREGO SEE					
JAGUBA, CÓRREGO	STM	17 31 S	48 51 W	77042	00
JAGUÉ, RIBEIRÃO	STM	11 46 S	60 59 W	77011	01
JAETEUA	PPL	3 19 S	60 43 W	77013	01
JAETEUA, LAGO	LK	3 19 S	61 04 W	77013	71
JAFA	PSTN	22 13 S	49 44 W	77041	01
JAGORA, RIBEIRÃO	STM	24 28 S	50 22 W	77041	01
JAGUÁ, ARROIO SEE					
MARCELINO, ARROIO	STM	23 24 S	54 46 W	77041	00
JAGUANUM, ILHA SEE					
JAGUANUM, ILHA DE	ISL	23 00 S	43 56 W	77035	00
JAGUANUM, ILHA DE	ISL	23 00 S	43 56 W	77035	01
JAGUAPITÃ	PPL	23 07 S	51 33 W	77042	01
JAGUAQUARA	PPL	13 32 S	39 56 W	77032	01
JAGUAR, CÓRREGO DO SEE					
JAGUAR, RIBEIRÃO DO	STM	20 32 S	53 38 W	77041	00

APPROVED FOR RELEASE: 2007/02/20: CIA-RDP01-00707R000200050005-7

APPROVED FOR RELEASE: 2007/02/20: CIA-RDP01-00707R000200050005-7

BLANK PAGE

APPROVED FOR RELEASE: 2007/02/20: CIA-RDP01-00707R000200050005-7

APPROVED FOR RELEASE: 2007/02/20: CIA-RDP01-00707R000200050005-7

-CONTINUED-

APPROVED FOR RELEASE: 2007/02/20: CIA-RDP01-00707R000200050005-7

APPROVED FOR RELEASE: 2007/02/20: CIA-RDP01-00707R000200050005-7

GAZETTEER

BRAZIL

10 OF 20

FSTC



XST HQ FORM 58 (13 FEB 80)

APPROVED FOR RELEASE: 2007/02/20: CIA-RDP01-00707R000200050005-7

APPROVED FOR RELEASE: 2007/02/20: CIA-RDP01-00707R000200050005-7

JAGUAR, RIBEIRÃO DO	STM	29 32 S	51 08 W	77041	01
JAGUAR, RIO SEE JAGUARI, RIO	STM	29 30 S	51 21 W	77044	00
JAGUARA	PPL	12 07 S	39 06 W	77032	01
JAGUARA	RSTN	20 31 S	47 29 W	77033	01
JAGUARÁ SEE JAGUARAS	PPL	19 44 S	44 48 W	77033	00
JAGUARA, CORREDEIRA DO	RPDS	20 01 S	47 26 W	77000	02
JAGUARA, CÓRREGO SEE JAGORA, RIBEIRÃO	STM	20 20 S	50 22 W	77041	00
JAGUARA, RIBEIRÃO	STM	20 01 S	47 26 W	77033	01
JAGUARACI	PPL	19 56 S	41 34 W	77032	01
JAGUARAÇU	PPL	19 40 S	42 45 W	77033	01
JAGUARAJÓ, RIO	STM	1 56 S	50 31 W	77015	01
JAGUARARO I	PPL	21 41 S	47 42 W	77041	02
JAGUARÃO	PPL	16 22 S	40 14 W	77033	01
JAGUARÃO	PPL	32 34 S	53 23 W	77044	01
JAGUARÃO, ARROIO	STM	31 49 S	53 36 W	77044	01
JAGUARÃO, CÓRREGO	STM	19 04 S	50 17 W	77033	00
JAGUARÃO, RIO (BRAZIL) VAGUARÓN, RI. (URUGUAY)	STM	32 39 S	53 12 W	77020	01
JAGUARÃO, SANGA	STM	20 40 S	54 38 W	77044	01
JAGUARÃO CHICO, ARROIO (BRAZIL) ARROYO VAGUARÓN CHICO (URUGUAY)	STM	31 57 S	53 57 W	77030	02
JAGUARÃO CHICO, ARROIO	STM	32 06 S	53 45 W	77044	01
JAGUARARI	PPL	10 16 S	40 12 W	77032	01
JAGUARARI, RIO	STM	1 49 S	48 25 W	77015	01
JAGUARARY SEE JAGUARARI	PPL	10 16 S	40 12 W	77032	00
JAGUARAS	PPL	19 44 S	44 48 W	77033	01
JAGUARASINHO SEE PÔRTO DE CIMA	PPL	14 52 S	49 55 W	77051	00
JAGUAREMBÉ	PPL	21 47 S	42 32 W	77055	01
JAGUARETAMA	PPL	5 37 S	38 46 W	77029	01
JAGUARETÊ SEE NOVA AURORA	PPL	22 45 S	55 27 W	77051	00
JAGUARETÊ, RIBEIRÃO DO	STM	22 42 S	51 15 W	77041	01
JAGUARI	PPL	29 30 S	54 41 W	77044	01
JAGUARÍ SEE JAGUARIÚNA	PPL	22 41 S	46 59 W	77041	00
JAGUARI, ARROIO SEE PIRAJACÉ, ARROIO	STM	30 40 S	54 41 W	77044	00
JAGUARI, IGARAPÉ	STM	1 33 N	60 44 W	77014	01
JAGUARI, RIO	STM	22 41 S	47 17 W	77000	01
JAGUARI, RIO SEE PINDÓ, CÓRREGO	STM	22 56 S	56 56 W	77051	00
JAGUARI, RIO	STM	23 10 S	45 51 W	77041	01
JAGUARI, RIO	STM	29 30 S	51 21 W	77044	01
JAGUARI, RIO	STM	29 42 S	55 07 W	77044	01
JAGUARI, SERRA	RDGE	30 42 S	54 05 W	77044	01
JAGUARI, SERRA DO	MTS	24 30 S	48 14 W	7041	01
JAGUARIAIVVA SEE JAGUARIAÍVA	PPL	24 19 S	49 42 W	77042	00
JAGUARIAIVVA, RIO SEE JAGUARIAÍVA, RIO	STM	23 56 S	49 33 W	77042	00
JAGUARIAÍVA	PPL	24 19 S	49 42 W	77042	01
JAGUARIAÍVA, RIO	STM	23 54 S	49 33 W	77042	01
JAGUARIBARA	PPL	5 40 S	38 37 W	77033	01
JAGUARIBARA, RIACHO	STMI	5 30 S	38 27 W	77023	01
JAGUARIBE	PPL	5 53 S	38 37 W	77033	01
JAGUARIBE	PPL	7 44 S	34 49 W	77026	01
JAGUARIBE	PPL	19 38 S	42 21 W	77033	01
JAGUARIBE	RSTN	6 24 S	38 14 W	77023	01
JAGUARIBE, BARRA DO	ENTR	4 29 S	37 46 W	77023	00
JAGUARIBE, CÓRREGO	STM	16 24 S	54 09 W	77041	01
JAGUARIBE, IGARAPÉ	STM	8 39 S	72 24 W	77012	01
JAGUARIBE, IGARAPÉ	STM	10 14 S	69 24 W	77012	01
JAGUARIBE, RIO	STM	4 25 S	37 45 W	77023	01
JAGUARIBE, RIO SEE JAGUARIPE, RIO	STM	13 06 S	38 52 W	77032	00
JAGUARIBE MIRIM SEE JAGUARIBE	PPL	5 53 S	38 37 W	77023	00
JAGUARICATU SEE PERTANHOLI	PPL	24 30 S	49 31 W	77042	00
JAGUARICATU	PPL	24 35 S	49 32 W	77042	01
JAGUARICATU, RIO	STM	24 07 S	49 26 W	77042	01
JAGUARI-MIRIM, ARROIO	STM	29 33 S	55 05 W	77044	01
JAGUARI-MIRIM, RIO	STM	29 59 S	54 17 W	77041	02
JAGUARINHO	PPL	20 02 S	47 18 W	77033	01
JAGUARIPE	PPL	12 44 S	39 18 W	77032	02
JAGUARIPE	PPL	13 06 S	38 53 W	77032	01
JAGUARIPE, RIO	STM	13 06 S	38 52 W	77032	01
JAGUARISINHO SEE JAGUARIZINHO	PPL	29 29 S	54 47 W	77044	00
JAGUARITA	PPL	27 28 S	52 15 W	77044	01
JAGUARITIBA	PPL	17 54 S	42 14 W	77033	01
JAGUARIÚNA	PPL	22 41 S	46 59 W	77041	01

APPROVED FOR RELEASE: 2007/02/20: CIA-RDP01-00707R000200050005-7

APPROVED FOR RELEASE: 2007/02/20: CIA-RDP01-00707R000200050005-7

JAGUARIZINHO	PPL	29 29 S	54 47 W	77044	00	JALAPÃO, SERRA	MT	10 09 S	46 58 W	77052	01				
JAGUARIZINHO, ARROIO	STM	29 28 S	54 46 W	77044	01	JALAPÃO, SERRA DA SEE									
JAGUARUARI	PPL	4 50 S	37 47 W	77033	01	TABATINGA, SERRA DA	MLLS	10 29 S	44 30 W	77040	00				
JAGUARUNA SEE ONÇA	PPL	15 43 S	44 48 W	77033	00	JALES	PPL	20 16 S	50 33 W	77041	01				
JAGUARUNA	PPL	28 36 S	49 02 W	77041	01	JANACARU	PPL	7 24 S	39 07 W	77023	01				
						JANACHIM, RIO SEE JAMARIM, RIO	STM	4 43 S	56 18 W	77015	00				
JAGUARY SEE JAGUARIUNA	PPL	22 41 S	46 59 W	77041	00										
JAGUARY SEE CAMARDUCAIA	PPL	22 46 S	46 59 W	77033	00	JANACHIMSINHO, IGARAPÉ SEE									
JAGUARY SEE JAGUARI	PPL	29 30 S	54 41 W	77044	00	JAMARIMZINHO, IGARAPÉ	STM	4 56 S	56 20 W	77015	00				
JAGUARY, ARROIC SEE						JAMAICA	PPL	21 11 S	51 37 W	77041	01				
PIRAJAÇÃ, ARROIO	STM	30 40 S	54 41 W	77044	00	JAMANACARI	PPL	2 59 S	69 02 W	77013	01				
JAGUARY, RIO SEE PINDÓ, CÓRREGO	STM	22 56 S	54 54 W	77051	00	JAMARARI, RIO	STM	2 58 S	60 53 W	77013	01				
						JAMARARY, RIO SEE JAMARARI, RIO	STM	2 58 S	60 53 W	77013	00				
JAGUARY, RIO SEE JAGUARI, RIO	STM	29 42 S	55 07 W	77044	00										
JAGUATEÍ SEE PALMARES PAULISTA	PPL	21 06 S	48 47 W	77041	00	JAMARICHIM, RIO SEE JAMARIM, RIO	STM	4 43 S	56 18 W	77015	00				
JAGUATIRICA	PPL	24 10 S	50 38 W	77042	01	JAMARICHIN, RIO SEE JAMARIM, RIO	STM	4 43 S	56 18 W	77015	00				
JAGUATIRICA	PPL	25 12 S	48 52 W	77042	01	JAMARIGUÁ SEE TAMARIGUÁ	PPL	6 23 S	64 17 W	77013	00				
JAGUATIRICA, ARROIO	STM	28 36 S	54 51 W	77044	01	JAMARIM, RIO SEE JAMARIM, RIO	STM	4 43 S	56 18 W	77015	00				
						JAMARTA, PORTA DA	PT	23 24 S	44 57 W	77041	02				
JAGUATIRICA, RIBEIRÃO	STM	17 05 S	53 41 W	77051	01										
JAHEL	RSTN	17 53 S	40 03 W	77052	01	JAMARIM, RIO	STM	4 43 S	56 18 W	77015	01				
JAHÚ SEE JAÚ	PPL	22 18 S	48 33 W	77041	00	JAMARIMZINHO, IGARAPÉ	STM	4 56 S	56 20 W	77015	01				
JAHÚ, RIBEIRÃO SEE						JAMARIMZINHO, IGARAPÉ SEE									
JAÚ GRANDE, CÓRREGO	STM	20 03 S	48 20 W	77052	00	JAMARIMZINHO, IGARAPÉ	STM	4 56 S	56 20 W	77015	00				
JAHÚ, RIO SEE JAÚ, RIO	STM	1 54 S	61 26 W	77019	00	JAMAPARÁ	PPL	21 55 S	42 43 W	77035	01				
						JAMARARUS, SALTO DOS	FLLS	1 23 S	54 25 W	77015	01				
JAHURA, RIO SEE JURA, RIO	STM	6 03 S	60 10 W	77013	00										
JAÍBA	PPL	12 12 S	38 53 W	77032	01	JAMARI	PPL	8 45 S	63 27 W	77011	01				
JAÍBA, SERRA DE	UPLD	15 40 S	43 25 W	77033	01	JAMARI	PPL	12 21 S	40 28 W	77032	02				
JAIBARA, RIO	STM	3 41 S	40 18 W	77023	01	JAMARI, IGARAPÉ DO	STM	7 15 S	58 41 W	77013	01				
JAIBARAS	PPL	3 48 S	40 27 W	77023	01	JAMARI, LAGO	LK	1 26 S	56 35 W	77015	31				
						JAMARI, LAGO	LK	6 02 S	64 13 W	77013	01				
JAIBARAS, RIO SEE JAIBARA, RIO	STM	3 41 S	40 18 W	77023	00										
JAIBARRA, RIO SEE JAIBARA, RIO	STM	3 41 S	40 18 W	77023	00	JAMARI, RIO SEE JAMARARI, RIO	STM	2 58 S	60 53 W	77013	00				
JAICÓS	PPL	7 21 S	41 08 W	77022	01	JAMARI, RIO	STM	8 27 S	63 30 W	77011	01				
JAICÓS, RIACHO	STMI	7 33 S	41 18 W	77022	01	JAMARI, RIO SEE ALTO JAMARI, RIO	STM	10 12 S	63 14 W	77011	00				
JAIME FERREIRA	PPL	20 20 S	45 17 W	77033	02	JAMATIZINHO, ILHA	ISL	9 34 S	63 38 W	77011	01				
						JAMARU, CACHOEIRA	FLLS	1 15 N	62 28 W	77016	01				
JAIME GUIMARÃES	PPL	16 23 S	40 46 W	77033	02										
JAIMU, LAGO	LK	6 30 S	68 44 W	77013	01	JAMARY SEE FOZ DO JAMARI	PPL	8 27 S	63 29 W	77011	00				
JAIOBAZINHO SEE JATOBÁZINHO	PPL	11 26 S	46 38 W	77052	00	JAMARY SEE JAMARI	PPL	8 45 S	63 27 W	77011	00				
JAIQUARI, LAGO	LK	5 57 S	67 52 W	77013	01	JAMARY, LAGO SEE JAMARI, LAGO	LK	6 02 S	64 13 W	77013	00				
JAIÚ	PPL	9 23 S	38 31 W	77032	02	JAMARY, RIO SEE JAMARI, RIO	STM	8 27 S	63 30 W	77011	00				
						JAMBEIRO	PPL	18 05 S	42 46 W	77033	01				
JAJAHYAMIVA SEE JAGUARIAÍVA	PPL	24 15 S	49 42 W	77042	00										

APPROVED FOR RELEASE: 2007/02/20: CIA-RDP01-00707R000200050005-7

APPROVED FOR RELEASE: 2007/02/20: CIA-RDP01-00707R000200050005-7

JANEIRO	FTL	23 16 S	45 41 W	77041	01
JANEIRO, CÓRREGO	STM	16 49 S	39 10 W	77092	01
JANEIRO, CÓRREGO DO SEE JANEIRO, RIBEIRÃO DO	STM	17 25 S	46 57 W	77093	00
JANEIRO, RIBEIRÃO DO	STM	17 25 S	46 57 W	77093	02
JANEIRO, SERRA DO	HILLS	23 19 S	45 45 W	77041	01
JANGUAÇU	RSTP	1 27 S	47 43 W	77015	01
JANIASSU, RIO SEE JUANI, RIO	STM	3 45 S	67 30 W	77013	00
JANICIÁ, IGARAPÉ	STM	7 26 S	66 56 W	77013	01
JANIRAUA, IGARAPÉ SEE JANIRAUÁ, RIO	STM	9 09 S	71 48 W	77012	00
JANIRAUÁ, RIO	STM	9 09 S	71 48 W	77012	00
JANIRAUÁ, RIO	STM	9 20 S	70 59 W	77040	01
JANOITA, RIO	STM	9 42 S	36 19 W	77027	02
JANPUÇA	PPL	13 27 S	41 48 W	77033	01
JANPUÇA, RIBEIRÃO	STM	16 30 S	41 22 W	77093	02
JANURÁ, RIO SEE MANURÁ, RIO	STM	2 07 S	56 45 W	77040	00
JANAPERÍ, RIO SEE JUAPERÍ, RIO	STM	1 26 S	61 35 W	77040	00
JANARI SEE JUARI	PPL	0 20 S	64 13 W	77013	00
JA. ANASTÁCIO SEE ANASTÁCIO	PPL	21 03 S	45 13 W	77093	00
JANGUAÇÁ, LAGO	LK	3 28 S	60 17 W	77013	01
JANAÚBA	PPL	19 48 S	43 19 W	77093	01
JANAÚC, ILHA	ISL	0 30 N	50 10 W	77015	01
JANDAIA	PPL	17 06 S	50 07 W	77092	01
JANDAIA SEE JANDAIA DO SUL	PPL	23 36 S	51 39 W	77042	00
JANDAIA DO SUL	CPL	23 36 S	51 39 W	77042	01
JANDAIPA	PPL	5 25 S	36 03 W	77024	01
JANDAIRA	PPL	11 34 S	37 47 W	77032	01
JANDAÍRA, IGARAPÉ DA	STM	9 54 S	62 29 W	77011	01
JANDIÁ, IGARAPÉ SEE JUNDIÁ, RIO	STM	1 57 N	62 25 W	77014	00
JANDIÁ, RIO	STM	1 51 S	48 06 W	77019	01
JANDIAÍ, RIO SEE JANDIÁ, RIO	STM	1 31 S	48 06 W	77019	00
JANDIATUBA, ILHA	ISL	3 29 S	68 36 W	77013	01
JANDIATUBA, RIO	STM	3 29 S	68 42 W	77013	01
JANDIATUBAOVA SEE PATE, RIO	STM	3 41 S	67 37 W	77019	00
JANDIATURU, RIO SEE JANDIATUBA, RIO	STM	3 28 S	68 42 W	77013	00
JANGIRA	PPL	23 31 S	46 54 W	77041	01
JANDIRITUBA	PPL	2 06 S	44 38 W	77031	01
JANDOIM SEE SÃO JOÃO DO JANGUARIBE	PPL	5 16 S	38 16 W	77029	00
JANDUÍS	PPL	6 01 S	37 29 W	77026	01
JANEIRO, RIO DE	STM	21 51 S	45 09 W	77032	01
JANEIRO, RIO DE	STM	18 04 S	45 01 W	77043	01
JANELA, SERRA DA	HILLS	24 19 S	49 27 W	77042	01
JANGA	PPL	7 56 S	34 49 W	77026	01
JANGADA	PPL	11 41 S	63 14 W	77032	01
JANGADA	PPL	19 14 S	56 29 W	77041	01
JANGADA	PPL	19 16 S	55 14 W	77041	01
JANGADA	PPL	21 29 S	50 41 W	77041	01
JANGADA SEE ESPÍRITO SANTO DO DOURADO	PPL	22 03 S	45 58 W	77033	00
JANGADA	PPL	23 19 S	52 51 W	77042	02
JANGADA SEE JANGADA DO SUL	PPL	26 22 S	51 15 W	77042	00
JANGADA	PPL	26 30 S	51 14 W	77043	01
JANGADA, IGARAPÉ	STM	2 51 S	54 35 W	77015	01
JANGADA, ILHA	ISL	1 30 S	69 15 W	77019	01
JANGADA, RIBEIRÃO	STM	19 05 S	55 23 W	77041	01
JANGADA, RIBEIRÃO	STM	21 33 S	50 46 W	77041	01
JANGADA, RIBEIRÃO	STM	24 09 S	53 44 W	77042	01
JANGADA, RIO	STM	19 12 S	56 24 W	77041	01
JANGADA, RIO	STM	26 09 S	51 16 W	77042	01
JANGADA, SERRA SEE JUAZEIRO, SERRA DO	HILL	8 02 S	38 33 W	77026	00
JANGADA DO SUL	PPL	26 22 S	51 15 W	77042	01
JANGADA NOVA	PPL	21 27 S	50 44 W	77041	02
JANGADAS, CACHOEIRA DAS	FLLS	12 27 S	61 02 W	77011	01
JANGADINHA	PPL	21 25 S	50 33 W	77041	02
JANGADINHA SEE JANGADA	PPL	24 30 S	51 14 W	77043	00
JANGADO, RIO SEE JANGADA, RIO	STM	26 09 S	51 16 W	77042	00
JANGO	PPL	20 27 S	55 29 W	77041	01
JANGO, SERRA DO SEE JUAZEIRO, SERRA DO	HILL	8 02 S	38 33 W	77026	00
JANGUETÁ	PPL	29 01 S	40 16 W	77034	02
JANGUÍ, FURO DO	CHNS	1 44 S	50 45 W	77015	01
JANJÃO, RIBEIRÃO	STM	16 05 S	40 07 W	77033	01
JANQUARA, RIO SEE JAUQUARA, RIO	STM	15 06 S	57 06 W	77051	00

APPROVED FOR RELEASE: 2007/02/20: CIA-RDP01-00707R000200050005-7

APPROVED FOR RELEASE: 2007/02/20: CIA-RDP01-00707R000200050005-7

JANSEN	PPL	29	08	S	51	23	W	77044	01	JAPEIM, IGARAPÉ	STM	4	27	S	47	14	W	77019	01
JANTANTA, PONTA DA SEE										JAPEIM, IGARAPÉ DO	STM	7	09	S	48	26	W	77013	01
JANUARIA, PONTA DA	PT	23	26	S	44	57	W	77041	00	JAPEIM, LAGO	LK	7	41	S	63	09	W	77013	01
JANUA COELI	PPL	1	58	S	49	23	W	77015	01	JAPEIM, CORTELHA DO	RDGE	17	55	S	56	28	W	77044	01
JANUARIA	PPL	15	29	S	44	22	W	77043	01	JAPEIM, ILHA DE	ISL	29	28	S	56	47	W	77044	01
JANUÁRIA DE ACARACU SEE SOBRAL	PPL	3	42	S	40	21	W	77025	00										
										JAPEWIM, CORREDEIRA	RPDS	1	40	N	62	27	W	77016	01
JANUARIO	PPL	1	53	S	46	12	W	77021	01	JAPEWIM, CORREDEIRA DE									
JANUARIO	PPL	12	22	S	39	56	W	77032	02	JAPEWIM, CORREDEIRA	RPDS	1	40	N	62	27	W	77016	00
JANUÁRIO, RIBEIRÃO	STM	17	44	S	46	57	W	77043	01	JAPEWI	PPL	22	39	S	43	40	W	77045	01
JANUÁRIO CICCO	PPL	0	09	S	35	35	W	77024	01	JAPEWICA	PPL	0	58	S	47	25	W	77019	01
JANUÁRIO CICO SEE JANUÁRIO CICCO	PPL	0	09	S	35	35	W	77024	00	JAPEWICA, BAÍA DO	BAY	0	49	S	47	02	W	77019	01
JAÓ	PPL	21	12	S	47	17	W	77041	02	JAPEWICA, ILHA SEE COQUEIRO, ILHA DO	ISL	0	42	S	47	06	W	77019	00
JAÓ	RSTP	23	55	S	48	50	W	77041	01	JAPEWICA, PONTA DE	PT	0	41	S	46	58	W	77019	01
JAQUEIJO SEE JUAZEIRO DO NORTE	PPL	7	12	S	39	20	W	77023	00	JAPEWICA, RIO	STM	0	50	S	47	05	W	77019	01
JAPACARI, ILHA	ISL	2	40	S	47	24	W	77013	01	JAPI	PPL	6	27	S	35	56	W	77024	01
JAPACARY, ILHA SEE JAPACARI, ILHA	ISL	2	40	S	47	24	W	77013	00	JAPI	RSTP	21	17	S	48	41	W	77033	02
JAPACUÁ, IGARAPÉ	STM	3	00	S	68	10	W	77019	01										
JAPACUÁ, ILHA	ISL	2	59	S	68	16	W	77013	01	JAPI, CACHOEIRA	FLLS	1	24	S	54	49	W	77019	01
JAPACUÁ, LAGO	LK	3	01	S	68	13	W	77013	01	JAPI, RIO	STMI	0	31	S	36	54	W	77025	01
JAPÃO	PPL	3	29	S	42	36	W	77021	01	JAPICHARA, FURO SEE JAPICHARA, FURO	STMO	0	44	S	50	28	W	77019	00
JAPÃO	PPL	14	59	S	57	20	W	77041	01	JAPICHARA, FURO	STMC	0	44	S	50	28	W	77015	01
										JAPICHARA, ILHA	ISL	0	55	S	50	35	W	77015	01
JAPÃO	PPL	20	23	S	47	34	W	77041	02										
JAPÃO SEE CARMÓPOLIS DE MINAS	PPL	20	33	S	44	38	W	77033	00	JAPIIM	PPL	1	37	S	72	54	W	77012	01
JAPÃO, RIBEIRÃO DO	STM	20	28	S	44	36	W	77043	01	JAPIIM, LAGO	LK	1	23	S	59	15	W	77013	01
JAPÃO, SERRA DO	UPLD	9	42	S	36	55	W	77027	01	JAPIM, IGARAPÉ	STM	0	52	S	63	17	W	77011	01
JAPÃOZINHO, CÓRREGO	STM	14	53	S	44	54	W	77033	01	JAPIRA	PPL	17	24	S	39	45	W	77032	01
										JAPIRA	PPL	23	48	S	50	09	W	77042	01
JAPARÁ, RIO	STM	17	10	S	39	12	W	77042	01										
JAPARA GRANDE, RIO	STM	17	10	S	39	14	W	77032	02	JAPIRA, CACHOEIRA DOS	FLLS	0	27	N	54	43	W	77015	01
JAPARAIBA	PPL	20	07	S	43	30	W	77033	01	JAPIUBA	PPL	27	39	S	52	30	W	77041	01
JAPARAIBA SEE ROCHEDO DE MINAS	PPL	21	48	S	43	01	W	77033	00	JAPÓ SEE BARRA DO JAPÓ	PPL	3	32	S	66	04	W	77013	00
JAPARATINGA	PPL	9	05	S	35	13	W	77027	01	JAPÓ, RIO SEE JAPÓ, RIO	STM	24	30	S	53	24	W	77042	00
										JAPOATÃ	PPL	10	20	S	36	48	W	77031	01
JAPARATUBA SEE JAPARATINGA	PPL	9	05	S	35	15	W	77027	00										
JAPARATUBA	PPL	10	35	S	36	57	W	77031	01	JAPOC SEE DIAPOGUE, RIO	STM	4	08	N	51	40	W	77040	00
JAPARATUBA, RIO	STM	10	45	S	36	52	W	77031	01	JAPONIBIM	PPL	14	09	S	39	44	W	77032	01
JAPARIQUARA, ILHA	ISL	1	40	S	45	18	W	77021	01	JAPORÉ, RIO	STM	14	40	S	43	56	W	77039	01
JAPECANGA	PPL	8	14	S	36	08	W	77026	02	JAPU	PPL	14	55	S	39	12	W	77032	01
										JAPU	PPL	15	18	S	40	24	W	77042	01
JAPECANGA	PPL	8	52	S	36	57	W	77026	01										

APPROVED FOR RELEASE: 2007/02/20: CIA-RDP01-00707R000200050005-7

APPROVED FOR RELEASE: 2007/02/20: CIA-RDP01-00707R000200050005-7

JAPU, RAIXOS DO	RF	10 19 S	36 09 W	77027	00
JAPU, IGARAPÉ	STM	6 58 S	58 13 W	77015	01
JAPU, ILHA	ISL	7 29 S	64 21 W	77013	01
JAPU, RIO	STM	14 52 S	39 08 W	77032	01
JAPUA, PONTA	PT	0 32 N	49 42 W	77015	01
JAPU RANA SEE JAPU, RAIXOS DO	RF	10 19 S	36 09 W	77027	00
JAPUÁ	RSTP	20 13 S	47 51 W	77041	01
JAPUIRA	PPL	22 35 S	42 42 W	77039	01
JAPUIM SEE JAPIIM	PPL	7 37 S	72 54 W	77012	00
JAPURÁ	PPL	1 24 S	69 25 W	77013	01
JAPURA	PPL	7 10 S	71 57 W	77013	00
JAPURA	PPL	23 25 S	52 34 W	77042	01
JAPURA, IGARAPÉ	STM	0 00 N	69 15 W	77013	01
JAPURA, RIO (BRAZIL) RÍO CAQUETA (COLOMBIA)	STM	3 08 S	64 44 W	77000	01
JAPYRA SEE JAPIRA	PPL	23 48 S	50 19 W	77042	00
JAPYS, CACHOEIRA DOS SEE JAPIS, CACHOEIRA DOS	FLLS	0 27 N	54 43 W	77015	00
JAQUARÃO, ARROIO SEE JAGUARÃO, ARROIO	STM	31 45 S	53 56 W	77044	00
JAQUARI SEE TAQUARI	PPL	24 11 S	48 58 W	77041	00
JAQUARIRE, RIO SEE JAQUARIRE, RIO	STM	4 25 S	37 45 W	77033	00
JAQUARITINGA DO NORTE SEE TAQUARITINGA DO NORTE	PPL	7 54 S	36 03 W	77026	00
JAQUARY SEE JAGUARIUNA	PPL	22 41 S	46 55 W	77041	00
JAQUEIRA	PPL	9 44 S	35 49 W	77025	01
JAQUEIRA	PPL	9 23 S	37 10 W	77027	02
JAQUEIRA	PPL	9 26 S	37 12 W	77027	02
JAQUEIRA	PPL	12 22 S	41 29 W	77032	02
JAQUEIRA	PPL	12 25 S	40 53 W	77032	02
JAQUES, ARROIO DO	STM	30 45 S	53 46 W	77044	01
JAQUHYRE SEE JAQUÍPE	PPL	12 29 S	38 38 W	77032	00
JAQUINICO, RIO SEE JOAQUINICÓ, RIACHO	STMI	9 12 S	39 21 W	77032	00
JAQUIPE SEE JAQUÍPE	PPL	12 29 S	38 38 W	77032	00
JAQUIRANA	PPL	28 54 S	50 23 W	77044	01
JAQUIRANA, CACHOEIRA	FLLS	8 42 S	62 48 W	77011	01
JAQUIRANA, RIO (BRAZIL) RÍO ALTO YAQUERANA (PERU)	STMI	5 10 S	72 53 W	77000	00
JAQUIRANA RIVER SEE JAVARI, RIO	STM	4 21 S	70 02 W	77000	00
JARAGUÁ SEE JARAGUÁ	PPL	23 27 S	46 44 W	77041	00
JARACATIÁ	PPL	8 09 S	36 21 W	77026	02
JARACATIÁ	PPL	8 13 S	36 09 W	77026	02
JARACATIÁ SEE JARACATIARA	PPL	20 47 S	40 47 W	77034	00
JARACATIÁ	PPL	24 11 S	52 34 W	77042	01
JARACATIÁ	PPL	29 52 S	53 08 W	77042	01
JARACATIÁ	RSTP	20 13 S	42 54 W	77033	01
JARACATIÁ, IGARAPÉ	STM	10 21 S	43 44 W	77031	01
JARACATIÁ, RIBEIRÃO	STM	12 27 S	43 46 W	77011	01
JARACATIARA	PPL	20 47 S	40 47 W	77034	02
JARACUTIÁ SEE JARACATIÁ	PPL	8 08 S	36 21 W	77026	00
JARAGUÁ	PPL	15 45 S	49 20 W	77042	01
JARAGUÁ	PPL	17 09 S	55 05 W	77051	01
JARAGUÁ	PPL	20 28 S	54 44 W	77051	01
JARAGUÁ	PPL	21 09 S	45 44 W	77033	02
JARAGUÁ	PPL	23 27 S	46 44 W	77041	01
JARAGUÁ SEE JARAGUÁ DO SUL	PPL	26 29 S	49 04 W	77043	00
JARAGUÁ DO SUL	PPL	26 29 S	49 04 W	77043	01
JARAGUARI	PPL	20 09 S	54 25 W	77051	01
JARAGUARY SEE JARAGUARI	PPL	20 09 S	54 25 W	77051	00
JARAGUEAU, RIO SEE GARÇAS, RIO DAS	STM	15 54 S	52 16 W	77051	00
JARANGUBA, PONTA	PT	0 05 N	49 29 W	77015	01
JARAÓ, CÊRRO DO	HLL	30 11 S	56 31 W	77044	01
JARAQUI, IGARAPÉ	STM	4 29 S	66 28 W	77013	01
JARAQUI, IGARAPÉ	STM	9 17 S	59 40 W	77013	01
JARAQUI, ILHA	ISL	1 55 S	65 29 W	77013	01
JARAQUI, RIO	STM	4 27 S	66 31 W	77013	01
JARARACA	PPL	2 56 N	60 32 W	77014	01
JARARACA	PPL	21 57 S	47 53 W	77041	02
JARARACA SEE FELIPE SCHMIDT	PPL	26 12 S	50 42 W	77043	00
JARARACA	PPL	27 36 S	49 27 W	77043	01
JARARACA, CACHOEIRA	FLLS	3 13 S	49 05 W	77015	01
JARARACA, CACHOEIRA	FLLS	13 23 S	57 38 W	77051	01
JARARACA, CÓRREGO SEE JARARACA, RIBEIRÃO	STM	19 37 S	52 21 W	77051	00
JARARACA, IGARAPÉ	STM	1 36 N	68 55 W	77013	01

APPROVED FOR RELEASE: 2007/02/20: CIA-RDP01-00707R000200050005-7

APPROVED FOR RELEASE: 2007/02/20: CIA-RDP01-00707R000200050005-7

JABARACA, ICARAPÉ	STM	2 51 S	46 34 W	77021	02	
JABARACA, ILHA SEE JAPACARI, ILHA	ISL	2 42 S	47 24 W	77013	00	
JABARACA, LAJEDO SEE						
JABARACA, RIO	STM	26 03 S	51 30 W	77042	00	
JABARACA, RIACHO SEE						
JABARACA, ICARAPÉ	STM	2 51 S	46 34 W	77021	00	
JABARACA, RIBEIRÃO	STM	10 37 S	52 21 W	77041	01	
JABARACA, RIO	STM	26 03 S	51 30 W	77042	01	
JABARACA, RIO	STM	26 03 S	51 30 W	77042	01	
JABARACA, RIO SEE						
JABARACA, ICARAPÉ	STM	2 51 S	46 34 W	77021	00	
JABARAITÁ SEE JAMBARAITÁ	PPL	2 25 S	44 41 W	77021	00	
JABATIMANA, RIACHO	STMI	9 20 S	39 52 W	77032	01	
JABAUCU, RIO	STM	1 48 S	52 22 W	77015	01	
JABAUETÊ, LAGO	LK	1 07 N	69 02 W	77013	01	
JABBAS CAMBOJI	RSTM	20 55 S	45 19 W	77033	00	
JABBAS CAMBOJI SEE JABBAS CAMBOJI	RSTM	20 55 S	45 19 W	77033	00	
JABBAS CAMBOJI SEE JABBAS CAMBOJI	RSTM	20 55 S	45 19 W	77033	00	
JABOIM	PPL	3 26 S	39 01 W	77021	01	
JABOIM	PPL	3 54 S	41 26 W	77023	02	
JABOIM	PPL	5 33 S	35 58 W	77024	01	
JABOIM	PPL	7 35 S	39 16 W	77023	01	
JABOIM	PPL	7 44 S	35 51 W	77025	01	
JABOIM SEE FEIRA NOVA	PPL	7 56 S	33 21 W	77026	00	
JABOIM	PPL	8 15 S	37 23 W	77025	02	
JABOIM	PPL	11 49 S	44 38 W	77042	01	
JABOIM	PPL	15 59 S	47 24 W	77053	01	
JABOIM	PPL	17 31 S	43 20 W	77031	01	
JABOIM	PPL	18 40 S	45 54 W	77033	01	
JABOIM SEE JAPOINÉSIA	PPL	19 15 S	40 42 W	77031	00	
JABOIM	PPL	20 42 S	47 30 W	77041	01	
JABOIM SEE BOM JESUS DO NORTE	PPL	21 07 S	41 40 W	77034	00	
JABOIM	PPL	21 28 S	56 [illegible] W	77041	01	
JABOIM	PPL	21 50 S	44 29 W	77043	02	
JABOIM SEE SANTO ANTÔNIO DO JABOIM	PPL	22 07 S	46 41 W	77041	00	
JABOIM	PPL	26 42 S	52 37 W	77043	01	
JABOIM, CÓRREGO	STM	19 22 S	55 29 W	77051	01	
JABOIM, CORREGO SEE JABOIM, RIO	STM	15 58 S	47 22 W	77053	00	
JABOIM, CÓRREGO	STM	19 24 S	44 44 W	77033	02	
JABOIM, CÓRREGO	STM	21 05 S	40 37 W	77034	02	
JABOIM, RIACHO	STM	7 07 S	39 [illegible] W	77039	01	
JABOIM, RIACHO	STMI	7 36 S	41 17 W	77032	01	
JABOIM, RIBEIRÃO	STM	7 36 S	48 43 W	77042	01	
JABOIM, RIBEIRÃO	STM	12 03 S	44 55 W	77042	01	
JABOIM, RIBEIRÃO DO	STM	20 11 S	44 21 W	77041	01	
JABOIM, RIBEIRÃO DO	STM	20 44 S	45 54 W	77033	01	
JABOIM, RIBEIRÃO DO SEE PINHEIRINHOS, RIBEIRÃO DOS	STM	22 22 S	48 32 W	77041	00	
JABOIM, RIO	STM	15 58 S	47 22 W	77043	01	
JABOIM, RIO	STM	16 21 S	39 01 W	77032	02	
JABOIM, RIO SEE VIRI, RIO	STM	25 47 S	52 59 W	77042	00	
JABOIM ALEGRE	PPL	24 09 S	51 43 W	77042	01	
JABOIM DA LUZ	PPL	17 52 S	49 04 W	77042	01	
JABOIM DE ANGELICO	PPL	5 39 S	35 59 W	77024	01	
JABOIM DE PIRANHAS	PPL	6 22 S	37 29 W	77024	01	
JABOIM DE PIRANHAS SEE JABOIM DE PIRANHAS	PPL	6 22 S	37 29 W	77024	00	
JABOIM DO SERIDO	PPL	6 55 S	36 46 W	77024	01	
JABOINZINH	PPL	7 36 S	39 11 W	77023	01	
JABOIN SEE JABOIM	PPL	11 49 S	44 38 W	77042	00	
JABOINEIRA	PPL	13 54 S	41 16 W	77042	01	
JABOINÉSIA	PPL	19 15 S	40 41 W	77033	01	
JABOINOPOLIS SEE IBOTIRAMA	PPL	12 11 S	43 11 W	77041	00	
JABOINÓPOLIS SEE IBOTIRAMA	PPL	12 11 S	43 13 W	77042	00	
JABOINÓPOLIS SEE TOPÁZIO	PPL	17 49 S	41 29 W	77033	00	
JABOINÓPOLIS	PPL	21 02 S	47 46 W	77041	01	
JAPI	PPL	29 17 S	50 11 W	77041	01	
JAPI, ICARAPÉ	STM	1 47 S	47 44 W	77015	01	
JAPI, LAGO	LK	5 00 S	42 19 W	77013	01	
JAPI, PARANÁ DO	STMA	4 44 S	42 29 W	77013	01	
JAPI, RIO	STM	1 00 S	51 54 W	77015	01	
JAPI, RIO	STM	5 07 S	42 21 W	77013	01	
JAPI, SERRA DO	UPLD	7 20 N	54 35 W	77014	00	
JARIGUE, RIO SEE JORIGUE, RIO	STM	16 29 S	54 37 W	77051	00	
JARIRA, RIO	STM	10 05 S	53 01 W	77051	01	
JAPIRU	PPL	29 39 S	44 44 W	77041	01	

APPROVED FOR RELEASE: 2007/02/20: CIA-RDP01-00707R000200050005-7

APPROVED FOR RELEASE: 2007/02/20: CIA-RDP01-00707R000200050005-7

JARPIA, LAGO	LK	1 41 S	65 55 W	77019	01	
JARQUARÍ SEE JARAGUARI	PPL	22 00 S	54 25 W	77051	00	
JARRO, CÓRREGO	STM	18 02 S	51 11 W	77042	01	
JARU	MPL	12 25 S	62 30 W	77032	00	
	PPL	10 26 S	62 27 W	77011	01	
JARU, RIO	STM	10 59 S	61 59 W	77011	01	
JARUCHE	PPL	18 12 S	54 18 W	77041	01	
JARUIPOCUNIRUA, RIBEIRÃO SEE MATOVI, RIBEIRÃO	STM	19 54 S	53 20 W	77053	00	
JARUKA, ISARAPÉ	STM	11 56 S	62 59 W	77011	01	
JARY SEE JARI	PPL	29 17 S	54 19 W	77064	00	
JARY, LAGO SEE JARI, LAGO	LK	5 00 S	62 19 W	77019	00	
JARY, PARANA DO SEE JARI, PARANÁ DO	STMA	4 44 S	62 09 W	77019	00	
JARY, RIO SEE JARI, RIO	STM	1 00 S	51 54 W	77015	00	
JARY, RIO SEE JURI, RIO	STM	9 07 S	62 21 W	77019	00	
JATAHÁ SEE JATOBÁ	PPL	9 51 S	46 50 W	77022	00	
JATAHAZEIRA, RIO SEE CUIABA, RIBEIRÃO	STM	22 31 S	52 10 W	77041	00	
JATAHY SEE JUTAÍ	PPL	8 59 S	48 14 W	77026	00	
JATAHY SEE JATAÍ	PPL	17 53 S	51 43 W	77042	00	
JATAHY, RIBEIRÃO SEE JATAÍ, RIBEIRÃO	STM	20 00 S	53 40 W	77041	00	
JATAHY PARANÁ SEE JATAIZINHO	PPL	23 19 S	50 58 W	77042	00	
JATAÍ	PPL	13 50 S	46 26 W	77042	01	
JATAÍ	PPL	17 53 S	51 43 W	77042	01	
JATAÍ	PPL	18 53 S	44 18 W	77033	01	
JATAÍ SEE JATAIZINHO	PPL	23 19 S	50 58 W	77042	00	
JATAÍ	PPL	23 30 S	48 59 W	77041	01	
JATAÍ, CÓRREGO	STM	18 45 S	44 10 W	77043	01	
JATAÍ, CÓRREGO	STM	19 40 S	52 18 W	77041	01	
JATAÍ, CÓRREGO	STM	19 52 S	48 06 W	77033	02	
JATAÍ, CÓRREGO	STM	19 58 S	48 28 W	77033	02	
JATAÍ, CÓRREGO	STM	22 58 S	52 12 W	77041	01	
JATAÍ, CÓRREGO DO	STM	16 43 S	48 59 W	77042	02	
JATAÍ, CÓRREGO DO	STM	21 16 S	47 50 W	77041	02	
JATAÍ, RIBEIRÃO SEE MANSABEIRA, RIBEIRÃO	STM	18 44 S	51 47 W	77042	00	
JATAÍ, RIBEIRÃO	STM	20 09 S	53 49 W	77051	01	
JATAÍ, RIBEIRÃO	STM	20 20 S	49 31 W	77041	01	
JATAÍ, RIO	STM	14 26 S	49 52 W	77033	01	
JATAÍ, SERRA DO	SPUR	21 36 S	47 45 W	77041	01	
JATAÍ GRANDE, CÓRREGO	STM	19 49 S	48 06 W	77033	02	
JATAISINHO, RIBEIRÃO SEE JATAIZINHO, RIBEIRÃO	STM	23 29 S	50 56 W	77042	00	
JATAITUBA, LAGOA	LK	24 38 S	47 44 W	77041	01	
JATAIZINHO	PPL	23 13 S	50 58 W	77042	01	
JATAIZINHO	PPL	23 19 S	50 53 W	77042	01	
JATAIZINHO, RIBEIRÃO	STM	23 16 S	50 59 W	77042	02	
JATAIZINHO, RIBEIRÃO	STM	23 29 S	50 56 W	77042	02	
JATAIZINHO, RIO SEE JATAIZINHO, RIBEIRÃO	STM	23 29 S	50 56 W	77042	00	
JATAL SEE JATAIZINHO	PPL	23 13 S	50 58 W	77042	00	
JATAPU, RIO	STM	2 13 S	50 17 W	77013	01	
JATAÚBA	PPL	7 58 S	36 29 W	77026	01	
JATAUBANA, RIO SEE JATUARANA, RIO	STM	7 12 S	61 05 W	77013	00	
JATEI	PPL	22 23 S	54 19 W	77051	01	
JATE	PPL	7 41 S	39 01 W	77029	01	
JATIRUCA, RIBEIRÃO SEE JUTIBUCA, RIO	STM	24 05 S	49 12 W	77041	00	
JATIUBANA	PPL	13 42 S	39 03 W	77032	01	
JATINÃ SEE BELÉM DE SÃO FRANCISCO	PPL	8 46 S	38 58 W	77026	00	
JATINÃ	PPL	8 47 S	38 49 W	77026	02	
JATINÃ DE BAIXO	PPL	8 47 S	38 47 W	77026	02	
JATIÚCA	PPL	7 53 S	38 13 W	77026	01	
JATOBA SEE SIRIRÓ	PPL	9 00 S	38 12 W	77029	00	
JATOBÁ	PPL	2 48 S	43 57 W	77023	01	
JATOBÁ SEE UBIRAÇU	PPL	4 23 S	39 36 W	77029	00	
JATOBÁ	PPL	4 25 S	44 39 W	77021	01	
JATOBÁ	PPL	4 58 S	52 47 W	77015	01	
JATOBÁ	PPL	4 52 S	41 00 W	77023	02	
JATOBÁ	PPL	5 12 S	48 20 W	77052	01	
JATOBÁ	PPL	5 14 S	43 18 W	77021	01	
JATOBÁ SEE SÃO JOSÉ DE PIRANHAS	PPL	7 07 S	38 30 W	77025	00	
JATOBÁ	PPL	7 17 S	41 11 W	77027	01	
JATOBA	PPL	7 52 S	44 49 W	77022	02	

APPROVED FOR RELEASE: 2007/02/20: CIA-RDP01-00707R000200050005-7

APPROVED FOR RELEASE: 2007/02/20: CIA-RDP01-00707R000200050005-7

JATOBÁ SEE JATAÚBA	PPL	7 58 S	36 29 W	77026	00	JATOBÁ, CÓRREGO	STM	15 41 S	55 07 W	77051	01				
JATOBÁ	PPL	8 00 S	40 17 W	77026	01	JATOBÁ, CÓRREGO	STM	19 08 S	50 36 W	77042	01				
JATOBA	PPL	8 01 S	44 48 W	77027	01	JATOBÁ, CÓRREGO	STM	20 27 S	57 12 W	77051	01				
JATOBÁ SEE SANTA LUZIA	PPL	8 02 S	43 01 W	77022	00	JATOBÁ, CÓRREGO	STM	21 12 S	52 31 W	77051	01				
JATOBA	PPL	8 04 S	37 18 W	77026	02	JATOBÁ, CÓRREGO	STM	21 37 S	53 07 W	77041	01				
JATOBÁ	PPL	8 05 S	42 40 W	77022	01	JATOBÁ, CÓRREGO	STM	21 39 S	53 05 W	77041	01				
JATOBA	PPL	8 09 S	36 40 W	77026	02	JATOBÁ, CÓRREGO SEE									
JATOBÁ	PPL	8 11 S	37 52 W	77026	02	CUIABÁ, RIBEIRÃO	STM	22 31 S	52 10 W	77041	00				
JATOBÁ	PPL	8 19 S	37 36 W	77026	02	JATOBÁ, CÓRREGO DO	STM	16 07 S	50 03 W	77041	01				
JATOBÁ	PPL	8 23 S	37 31 W	77026	01	JATOBÁ, IGARAPÉ	STM	4 50 S	52 47 W	77015	01				
						JATOBÁ, IGARAPÉ DO	STM	9 16 S	62 07 W	77011	01				
JATOBÁ	PPL	8 28 S	37 40 W	77026	02										
JATOBÁ	PPL	8 29 S	38 12 W	77026	02	JATOBÁ, ILHA SEE JATOBAL, ILHA DO	ISL	8 56 S	49 46 W	77015	00				
JATOBÁ SEE PETROLÂNDIA	PPL	9 05 S	38 18 W	77026	00	JATOBÁ, LAGOA DO	LK	7 52 S	43 27 W	77022	01				
JATOBÁ	PPL	9 18 S	40 19 W	77032	02	JATOBÁ, MORRO	HLL	19 30 S	57 32 W	77051	01				
JATOBÁ	PPL	9 31 S	44 58 W	77022	02	JATOBÁ, RIACHO	STM	7 37 S	49 04 W	77042	01				
						JATOBÁ, RIACHO	STM	11 49 S	45 14 W	77032	01				
JATOBÁ	PPL	11 54 S	38 30 W	77032	02										
JATOBÁ	PPL	12 58 S	40 01 W	77032	02	JATOBÁ, RIACHO	STMI	4 13 S	40 28 W	77023	01				
JATOBÁ	PPL	13 44 S	42 38 W	77332	01	JATOBÁ, RIACHO	STMI	5 51 S	38 42 W	77023	01				
JATOBÁ	PPL	13 45 S	41 44 W	77032	01	JATOBÁ, RIACHO DO	STMI	13 40 S	42 41 W	77032	01				
JATOBÁ	PPL	13 47 S	40 11 W	77032	02	JATOBÁ, RIBEIRÃO	STM	15 17 S	52 48 W	77051	01				
						JATORÁ, RIBEIRÃO	STM	20 03 S	54 50 W	77041	01				
JATOBÁ	PPL	15 18 S	44 10 W	77033	01										
JATOBÁ	PPL	15 53 S	41 12 W	77033	01	JATOBÁ, RIBEIRÃO SEE									
JATOBA	PPL	16 44 S	57 37 W	77051	61	JATOBÁ, CORREGO	STM	21 35 S	53 05 W	77051	00				
JATOBÁ	PPL	19 23 S	43 42 W	77033	01	JATOBÁ, RIBEIRÃO SEE									
JATOBA	PPL	20 03 S	55 58 W	77051	01	CUIABÁ, RIBEIRÃO	STM	22 31 S	52 10 W	77041	00				
						JATOBÁ, RIBEIRÃO DO	STM	17 08 S	46 50 W	77033	01				
JATOBA	PPL	20 07 S	54 32 W	77041	01	JATOBÁ, RIO	STM	6 19 S	39 20 W	77026	01				
JATOBA	PPL	20 09 S	56 53 W	77051	01	JATOBÁ, RIO	STM	12 21 S	54 07 W	77051	01				
JATOBA	PPL	21 22 S	53 14 W	77051	01										
JATOBÁ	PPL	21 39 S	53 14 W	77041	01	JATOBÁ, RIO	STMI	9 42 S	42 04 W	77032	01				
JATOBÁ SEE JATOBAL	RSTN	4 32 S	49 32 W	77015	00	JATOBÁ, RIO DO SEE									
						JATOBÁ, RIACHO DO	STMI	13 40 S	42 41 W	77032	00				
JATOBÁ, AÇUDE	RSV	6 55 S	43 28 W	77022	02	JATOBÁ, SERRA DO	HLLS	6 35 S	39 18 W	77023	01				
JATOBÁ, CABECEIRA DO SEE						JATOBÁ, SERRA DO	HLLS	12 57 S	39 50 W	77032	01				
JATOBÁ, CORREGO DO	STM	16 07 S	50 03 W	77041	00	JATOBÁ, SERRA DO	HLLS	17 22 S	45 04 W	77033	01				
JATOBÁ, CACHOEIRA	FLLS	10 19 S	66 14 W	77011	01										
JATOBÁ, CORREDEIRA DO	RPDS	15 16 S	57 38 W	77051	01	JATOBÁ, SERRA DO	UPLD	5 41 S	42 28 W	77027	01				
JATOBÁ, CÓRREGO	STM	7 09 S	47 37 W	77052	01	JATOBÁ, VEREDA DO	STMI	11 01 S	44 28 W	77032	01				
						JATOBÁ DE DENTRO, LAGOA	LK	11 32 S	43 19 W	77032	01				
JATOBÁ, CÓRREGO	STM	15 23 S	46 59 W	77041	01	JATOBÁ DOS FERROS, RIACHO	STMI	9 41 S	41 44 W	77032	01				

APPROVED FOR RELEASE: 2007/02/20: CIA-RDP01-00707R000200050005-7

APPROVED FOR RELEASE: 2007/02/20: CIA-RDP01-00707R000200050005-7

JATOBAL	[illegible]	4 32 S	49 32 W	77015	01
JATOBAL, ILHA DO	ISL	8 46 S	49 46 W	77015	01
JATOBAZINHO	PPL	11 26 S	46 38 W	77052	01
JATOBAZINHO, CÓRREGO	STM	19 47 S	53 59 W	77951	01
JATOBE SEE PETROLÂNDIA	PPL	9 05 S	38 18 W	77024	00
JATUARANA SEE SÃO CARLOS	PPL	9 25 S	62 32 W	77011	00
JATUARANA	PPL	5 48 S	63 32 W	77013	01
JATUARANA	PPL	7 53 S	60 41 W	77013	01
JATUARANA	PPL	9 08 S	62 15 W	77011	01
JATUARANA, CACHOEIRA	FLLS	10 36 S	63 33 W	77017	01
JATUARANA, IGARAPÉ	STM	1 37 S	48 04 W	77013	01
JATUARANA, IGARAPÉ	STM	3 38 S	55 22 W	77015	01
JATUARANA, IGARAPÉ	STM	4 09 S	63 55 W	77013	01
JATUARANA, IGARAPÉ	STM	5 47 S	61 26 W	77013	01
JATUARANA, IGARAPÉ	STM	1 18 S	48 38 W	77013	01
JATUARANA, IGARAPÉ	STM	7 53 S	59 17 W	77013	01
JATUARANA, IGARAPÉ	STM	7 53 S	60 41 W	77013	01
JATUARANA, IGARAPÉ	STM	8 53 S	62 16 W	77011	01
JATUARANA, IGARAPÉ	STM	9 26 S	62 33 W	77311	01
JATUARANA, IGARAPÉ SEE JATUARANA, IGARAPÉ	STM	9 45 S	62 20 W	77011	00
JATUARANA, IGARAPÉ	STM	10 21 S	61 50 W	77011	01
JATUARANA, RIO SEE JARDIM, RIO	STM	3 28 S	68 42 W	77013	00
JATUARANA, RIO	STM	7 12 S	61 05 W	77011	01
JATUARANA, RIO	STM	12 02 S	61 09 W	77011	01
JATUBARANA, IGARAPÉ SEE JATUARANA, RIO	STM	12 02 S	61 09 W	77011	00
JATUARANINHA, IGARAPÉ	STM	6 49 S	60 18 W	77013	01
JATUARANA, IGARAPÉ	STM	9 45 S	62 20 W	77011	01
JAÚ	PPL	16 06 S	55 52 W	77041	01
JAÚ	PPL	20 59 S	55 08 W	77051	01
JAÚ	PPL	22 18 S	48 33 W	77041	01
JAÚ, CACHOEIRA DO SEE SETE QUEDAS, SALTO DAS	FLLS	8 47 S	57 34 W	77000	00
JAÚ, CACHOEIRA DO	FLLS	10 03 S	48 20 W	77052	01
JAÚ, CORREDEIRA	RPDS	23 59 S	51 42 W	77042	01
JAÚ, CÓRREGO SEE CERRO, CÓRREGO DO	STM	21 33 S	50 59 W	77041	00
JAÚ, RIBEIRÃO SEE JAÚ GRANDE, CÓRREGO	STM	10 03 S	48 20 W	77052	00
JAÚ, RIO	STM	9 25 S	64 39 W	77013	01
JAÚ, RIO	STM	1 54 S	61 26 W	77013	01
JAÚ, RIO SEE JAÚ GRANDE, CÓRREGO	STM	10 03 S	48 20 W	77052	00
JAÚ, RIO	STM	12 22 S	47 30 W	77052	01
JAÚ, RIO	STM	22 10 S	48 43 W	77041	01
JAUÁ	PPL	12 46 S	38 10 W	77037	02
JAUACACA, FURO DO	STM	2 22 S	64 49 W	77013	01
JAUAPERI, RIO	STM	1 26 S	61 35 W	77040	01
JAUAPERY, RIO SEE JAUAPERÍ, RIO	STM	1 26 S	61 35 W	77040	00
JAUAPIRY, RIO SEE JAUAPERÍ, RIO	STM	1 26 S	61 35 W	77040	00
JAUARAITÁ SEE AURARAITÁ	PPL	2 25 S	64 43 W	77021	00
JAUARAPÁ, ILHA	ISL	3 27 S	68 38 W	77013	01
JAUARAUÁ	PPL	2 53 S	64 55 W	77013	01
JAUARETÉ SEE IAUARETÊ	PPL	0 36 N	69 12 W	77043	00
JAUARETÊ, IGARAPÉ	STM	1 41 N	69 21 W	77013	01
JAUARETÊ POÇO	PPL	1 17 N	69 15 W	77013	01
JAUARI	PPL	0 20 S	64 13 W	77013	01
JAUARI SEE JAVARI	PPL	4 20 S	57 16 W	77013	00
JAUARI, IGARAPÉ	STM	3 17 S	50 07 W	77019	01
JAUARI, ILHA	ISL	2 11 S	61 57 W	77013	01
JAUARI, ILHA	ISL	6 19 S	62 02 W	77013	01
JAUARI, ILHA	ISL	7 15 S	58 06 W	77013	01
JAUARI, PARANÁ	CNRS	6 19 S	62 51 W	77019	01
JAUARI, RIO SEE CUIEIRAS, RIO	STM	0 31 N	69 29 W	77013	00
JAUARI, SERRA	UPLD	1 10 S	53 45 W	77015	01
JAUARISAL, ILHA	ISL	7 09 S	58 06 W	77019	01
JAUARU, RIO	STM	1 46 S	53 21 W	77015	01
JAUATÓ	PPL	2 44 S	65 23 W	77013	01
JAUATÓ, LAGO	LK	2 53 S	65 25 W	77013	01
JAUAUACÁ, LAGO SEE JARAUACÁ, LAGO	LK	9 29 S	69 17 W	77013	00
JAUCCARA, RIO SEE JAUQUARA, RIO	STM	15 06 S	57 06 W	77051	00
JAUCHARINHA, RIO SEE JAUQUARINHA, CÓRREGO	STM	15 23 S	56 59 W	77051	00
JAUDILÂNDIA	PPL	13 36 S	55 17 W	77051	01
JAUDILÂNDIA	PPL	13 59 S	56 04 W	77041	01
JAUÉ, RIO SEE JAUÉ, RIO	STM	2 56 N	52 22 W	77016	00

APPROVED FOR RELEASE: 2007/02/20: CIA-RDP01-00707R000200050005-7

APPROVED FOR RELEASE: 2007/02/20: CIA-RDP01-00707R000200050005-7

JAÚ GRANDE, CORREGO	STM	13 03 S	48 29 W	77052	01	JAVARIMIRIM, ILHA	ISL	4 08 S	69 29 W	77013	01
JAURA, RIO	STM	6 24 S	59 57 W	77013	01	JAVARIMIRIM, LAGO	LK	4 08 S	69 33 W	77013	01
JAUPACI	PPL	16 18 S	50 14 W	77052	01	JAVARY, ILHA SEE JAVARI, ILHA	ISL	1 43 S	67 54 W	77013	00
JAUQUARA	PPL	15 11 S	57 05 W	77051	01	JAVARY, RIO SEE JAVARI, RIO	STM	4 21 S	70 02 W	77040	00
JAUQUARA, RIO	STM	15 26 S	57 06 W	77051	01	JAVARY ISLAND SEE JAVARIMIRIM, ILHA	ISL	3 11 S	67 52 W	77013	00
JAUQUARINHA	PAL	15 17 S	56 56 W	77041	00						
JAUQUARINHA, CORREGO	STM	15 23 S	56 59 W	77051	01	JAVARY MIRIM, ISLA SEE JAVARIMIRIM, ILHA	ISL	3 11 S	67 52 W	77013	00
JAURU	PPL	18 35 S	54 17 W	77051	01	JAVIVERA, IGARAPÉ	STM	3 20 S	68 01 W	77013	01
JAURU	PPL	21 40 S	53 50 W	77061	01	J. BERNARDES SEE BERNARDES	PPL	16 30 S	52 03 W	77042	00
JAURU, RIBEIRÃO SEE JAURU, RIBEIRÃO	STM	7 53 S	60 10 W	77052	00	JECATIBÁ, PARA DO SEE SECUTIBÁ, FURO DO	CHRS	5 34 S	64 32 W	77013	00
						JECEE, IGARAPÉ	STM	0 16 N	69 57 W	77013	01
JAURU, RIO	STM	18 22 S	57 46 W	77051	01						
JAURU, RIO	STM	18 46 S	54 36 W	77051	01	JECIABA	PPL	20 32 S	43 59 W	77033	02
JAURUZINHO, CORREGO	STM	18 32 S	53 57 W	77051	01	JECÚ, RIO SEE NAIUARI, RIO	STM	1 36 S	69 16 W	77013	00
JAURUZINHO, RIO SEE JAURUZINHO, CORREGO	STM	18 32 S	53 57 W	77041	00	JEQUY SEE JEQUI	PPL	8 39 S	39 39 W	77026	00
JAÚZINHO	PPL	15 02 S	48 29 W	77052	01	JEITOSA	PPL	5 57 S	40 39 W	77021	01
						JEJA, IGARAPÉ SEE JEJU, IGARAPÉ	STM	0 42 S	61 41 W	77011	00
JAVÁ	RSTA	21 57 S	48 23 W	77041	01						
JAVA SEE JAUA	PPL	12 44 S	38 10 W	77032	00	JEJU, IGARAPÉ	STM	1 35 N	60 48 W	77013	02
JAVAÉS, RIO SEE MENOR DO RIO ARAGUAIA, BRAÇO	STMA	9 50 S	50 12 W	77052	00	JEJU, IGARAPÉ	STM	0 42 S	61 41 W	77011	01
JAVAÉS, RIO SEE FORMOSO, RIO	STM	10 34 S	49 56 W	77052	00	JEJUI	PPL	4 26 S	45 17 W	77021	01
JAVAÉS, SERRA DOS	UPLD	10 30 S	49 10 W	77052	01	JEMARARETUCU, CACHOEIRA	FLLS	0 39 N	54 12 W	77015	01
						JEMIPABU	PPL	12 42 S	38 07 W	77037	01
JAVAÉS, SERRA DOS	UPLD	13 40 S	49 51 W	77042	01						
JAVAMÉS, RIO DOS SEE FORMOSO, RIO	STM	10 34 S	49 56 W	77052	00	JENIPAPEIRO	PPL	5 43 S	41 20 W	77027	01
JAVAMÉS, SERRA DOS SEE JAVAÉS, SERRA DOS	UPLD	10 30 S	49 10 W	77042	00	JENIPAPEIRO	PPL	6 10 S	41 52 W	77027	01
JAVALIS, CACHOEIRA DAS SEE RAU GRANDE, CACHOEIRA	FLLS	17 28 S	49 24 W	77040	00	JENIPAPEIRO	PPL	7 15 S	41 45 W	77022	01
JAVAPENA	RSTP	23 39 S	41 31 W	77035	02	JENIPAPEIRO	RSTP	7 12 S	39 34 W	77021	01
						JENIPAPEIRO, CACHOEIRA DO	FLLS	8 24 S	48 51 W	77013	01
JAVARI	PPL	4 25 S	57 16 W	77013	01						
JAVARI, CACHOEIRA DO	FLLS	2 16 S	54 30 W	77015	01	JENIPAPEIRO, RIACHO	STM	8 36 S	45 47 W	77021	02
JAVARI, ILHA	ISL	1 43 S	67 54 W	77013	00	JENIPAPEIRO, RIACHO	STMI	6 13 S	37 29 W	77025	01
JAVARI, RIO	STM	0 47 S	63 44 W	77013	02	JENIPAPEIRO, RIACHO	STMI	6 54 S	38 58 W	77023	01
JAVARI, RIO	STM	2 48 S	59 02 W	77015	01	JENIPAPEIRO, RIACHO	STMI	7 15 S	37 48 W	77025	01
						JENIPAPEIRO, RIACHO	STMI	7 19 S	38 36 W	77023	01
JAVARI, RIO (BRAZIL) RIO YAVARI (PERU)	STM	4 21 S	70 02 W	77040	01	JENIPAPEIRO, RIACHO DO	STMI	5 48 S	39 06 W	77023	01
JAVARIMIRIM, ILHA	ISL	3 11 S	67 52 W	77013	01	JENIPAPEIRO, RIBEIRÃO SEE JENIPAPOS, RIBEIRÃO	STM	14 23 S	54 58 W	77031	00
						JENIPAPEIRO DE CIMA, RIACHO DO	STMI	7 09 S	39 55 W	77023	01
						JENIPAPO	PPL	0 42 S	49 10 W	77015	01

APPROVED FOR RELEASE: 2007/02/20: CIA-RDP01-00707R000200050005-7

APPROVED FOR RELEASE: 2007/02/20: CIA-RDP01-00707R000200050005-7

JENIPAPO	PPL	9 48 N	91 11 W	77016	01
JENIPAPO	PPL	5 21 S	48 59 W	77015	01
JENIPAPO	PPL	5 34 S	63 55 W	77013	01
JENIPAPO	PPL	5 40 S	45 24 W	77021	01
JENIPAPO	PPL	6 20 S	43 57 W	77021	01
JENIPAPO	PPL	7 22 S	43 57 W	77027	01
JENIPAPO SEE ITAIRÓPOLIS	PPL	7 24 S	41 31 W	77022	00
JENIPAPO	PPL	8 17 S	36 34 W	77026	01
JENIPAPO	PPL	8 55 S	44 09 W	77022	01
JENIPAPO	PPL	8 58 S	36 07 W	77026	02
JENIPAPO	PPL	9 08 S	36 06 W	77027	02
JENIPAPO	PPL	10 28 S	36 35 W	77031	01
JENIPAPO	PPL	10 52 S	37 29 W	77031	01
JENIPAPO	PPL	11 30 S	44 57 W	77032	01
JENIPAPO	PPL	11 57 S	45 01 W	77032	01
JENIPAPO	PPL	12 06 S	42 38 W	77032	01
JENIPAPO	PPL	12 07 S	38 58 W	77032	02
JENIPAPO	PPL	12 26 S	41 20 W	77032	02
JENIPAPO	PPL	12 28 S	41 12 W	77032	02
JENIPAPO	PPL	12 35 S	39 16 W	77032	02
JENIPAPO	PPL	12 42 S	39 21 W	77032	01
JENIPAPO	PPL	13 16 S	39 42 W	77032	02
JENIPAPO	PPL	13 18 S	43 29 W	77032	01
JENIPAPO	PPL	13 50 S	39 36 W	77032	02
JENIPAPO	PPL	16 58 S	41 52 W	77033	02
JENIPAPO	PPL	21 24 S	55 14 W	77041	01
JENIPAPO, CACHOEIRA	FLLS	1 02 N	63 57 W	77013	01
JENIPAPO, CÓRREGO	STM	9 25 S	47 59 W	77052	01
JENIPAPO, CÓRREGO	STM	14 59 S	47 05 W	77052	01
JENIPAPO, CÓRREGO	STM	17 24 S	41 33 W	77033	02
JENIPAPO, CÓRREGO	STM	21 25 S	55 13 W	77041	01
JENIPAPO, IGARAPÉ	STM	6 10 S	59 01 W	77013	01
JENIPAPO, IGARAPÉ	STM	7 35 S	62 57 W	77013	01
JENIPAPO, IGARAPÉ	STM	9 57 S	63 42 W	77011	01
JENIPAPO, ILHA	ISL	2 37 S	66 45 W	77019	01
JENIPAPO, ILHA	ISL	9 32 S	67 53 W	77013	01
JENIPAPO, ILHA DO	ISL	6 15 S	46 52 W	77019	01
JENIPAPO, LAGOA DO	LK	16 13 S	44 12 W	77033	01
JENIPAPO, LAGOA DO	LK	19 57 S	48 24 W	77033	02
JENIPAPO, RIACHO SEE JENIPAPEIRO, RIACHO	STM	8 36 S	45 47 W	77021	00
JENIPAPO, RIACHO SEE SALGADO, RIACHO	STM	12 33 S	39 15 W	77032	00
JENIPAPO, RIACHO	STMI	11 00 S	39 10 W	77032	01
JENIPAPO, RIACHO	STMI	11 34 S	38 10 W	77032	01
JENIPAPO, RIACHO	STMI	12 10 S	40 03 W	77032	01
JENIPAPO, RIBEIRÃO	STM	7 38 S	49 20 W	77032	01
JENIPAPO, RIBEIRÃO	STM	16 39 S	41 53 W	77033	01
JENIPAPO, RIO	STM	22 02 S	41 10 W	77035	02
JENIPAPO, RIO	STMI	4 02 S	41 33 W	77022	01
JENIPAPO, RIO	STMI	4 47 S	42 11 W	77022	01
JENIPAPO, RIO	STMI	7 08 S	37 53 W	77029	01
JENIPAPOCU, RIO	STM	3 31 S	49 06 W	77015	01
JENIPAPOS, RIBEIRÃO	STM	14 23 S	54 58 W	77041	01
JENIPAÚ-AÇU, RIO	STM	1 12 S	46 51 W	77021	01
JENIPAÚBA	PPL	2 54 S	44 34 W	77021	01
JENIPAÚ-MIRIM, RIO	STM	1 13 S	46 52 W	77015	01
JEQUERI	PPL	20 27 S	42 40 W	77033	01
JEQUERY SEE JEQUERI	PPL	20 27 S	42 40 W	77033	00
JEQUI	PPL	5 55 S	35 10 W	77024	01
JEQUI	PPL	8 39 S	36 39 W	77026	01
JEQUI	PPL	13 03 S	42 04 W	77032	02
JEQUI SEE NOVO ACRE	PPL	13 27 S	41 06 W	77032	00
JEQUI, RIBEIRÃO DO	STM	16 12 S	42 39 W	77033	01
JEQUI, RIBEIRÃO DO	STM	17 48 S	45 07 W	77033	01
JEQUI, RIO DO	STM	15 19 S	41 07 W	77032	01
JEQUI, SERRA DO	RDGE	12 13 S	42 17 W	77032	01
JEQUI, SERRA DO	RDGE	12 16 S	42 13 W	77032	01
JEQUI, SERROTE DO	HLL	8 37 S	30 42 W	77026	01
JEQUIA SEE JEQUIÉ	PPL	22 25 S	51 43 W	77041	00
JEQUIÁ, LAGO DO SEE JIQUIÁ, LAGOA DO	LK	10 00 S	36 03 W	77027	00
JEQUIÁ, PRAIA DO	BCH	22 50 S	43 10 W	77026	00
JEQUIÁ, RIACHO SEE JIQUIÁ, RIO	STM	9 57 S	36 07 W	77027	00

APPROVED FOR RELEASE: 2007/02/20: CIA-RDP01-00707R000200050005-7

APPROVED FOR RELEASE: 2007/02/20: CIA-RDP01-00707R000200050005-7

JEQUIA, RIO SEE JEQUIÁ, RIO	STM	9 57 S	36 27 W	77027	00
JEQUIÁ, SACCO SEE JEQUIÁ, SACO DO	COVE	22 59 S	43 11 W	77036	00
JEQUIÁ, SACO DO	COVE	22 59 S	43 11 W	77036	00
JEQUIÁ DO CABUTA SEE					
JIQUIÁ DO CABUTÃ	PPL	9 57 S	36 26 W	77027	00
JEQUIAZINHO	PPL	10 01 S	36 02 W	77027	01
JEQUIÉ	PPL	13 51 S	40 05 W	77092	01
JEQUIÉ	PPL	22 25 S	51 40 W	77041	01
JEQUIÉ, RIO SEE ALMAS, RIO DAS	STM	13 37 S	39 02 W	77092	00
JEQUIEZINHO, RIO SEE					
JIQUIÉZINHO, RIO DO	STM	13 59 S	40 04 W	77092	00
JEQUIRI	PPL	8 40 S	36 27 W	77026	02
JEQUIRICA SEE JIQUIRIÇÁ	PPL	13 16 S	39 36 W	77092	00
JEQUIRIÇA, RIO	STM	13 12 S	38 56 W	77092	02
JEQUIRIÇA, RIO SEE					
JIQUIRIÇÁ, RIO	STM	13 12 S	38 57 W	77092	00
JEQUITAHY SEE JEQUITAÍ	PPL	17 19 S	44 29 W	77093	01
JEQUITAÍ	PPL	17 19 S	44 28 W	77093	01
JEQUITAÍ, RIO	STM	17 04 S	44 50 W	77033	01
JEQUITAIA	PPL	9 40 S	43 21 W	77032	01
JEQUITAIA SEE JIQUITAIA	PPL	17 19 S	39 39 W	77092	00
JEQUITAIA	PPL	21 46 S	51 03 W	77041	01
JEQUITI, RIO	STM	18 34 S	43 31 W	77033	01
JEQUITIBÁ	PPL	12 56 S	39 16 W	77092	02
JEQUITIBÁ	PPL	12 57 S	39 16 W	77092	02
JEQUITIBÁ	PPL	13 12 S	40 11 W	77092	02
JEQUITIBA	PPL	19 16 S	44 01 W	77033	01
JEQUITIBA SEE JETIBÁ	PPL	20 03 S	40 40 W	77034	00
JEQUITIBÁ	PPL	20 13 S	41 58 W	77033	02
JEQUITIBÁ	PPL	20 39 S	43 28 W	77043	01
JEQUITIBÁ	RSTP	12 55 S	40 25 W	77032	31
JEQUITIBÁ, CÓRREGO	STM	17 37 S	40 38 W	77032	01
JEQUITIBÁ, CÓRREGO SEE					
JEQUITIBÁ, RIO	STM	20 03 S	40 38 W	77034	00
JEQUITIBÁ, RIBEIRÃO	STM	19 14 S	44 01 W	77033	01
JEQUITIBÁ, RIBEIRÃO	STM	20 12 S	41 57 W	77033	02
JEQUITIBÁ, RIO	STM	20 03 S	40 38 W	77034	01
JEQUITINHONHA	PPL	16 26 S	41 00 W	77031	01
JEQUITINHONHA, RIO	STM	15 51 S	38 53 W	77029	01
JEREBA SEE PEREBA	PPL	6 27 S	36 19 W	77027	00
JEREMIAS	PPL	25 00 S	51 21 W	77042	01
JEREMOABO	PPL	10 04 S	38 21 W	77032	01
JERERÉ, ARROIO	STM	33 19 S	53 28 W	77044	01
JERI, CÓRREGO SEE GARI, CÓRREGO	STM	21 06 S	52 02 W	77031	00
JERIBÁ	PPL	16 50 S	40 23 W	77033	01
JERIBA, PONTA SEE					
BÔCA DA BARRA, PONTA DA	PT	22 47 S	41 53 W	77035	00
JERIBATUBA SEE JIRIBATUBA	PPL	13 04 S	38 47 W	77032	00
JERICÓ SEE CORONEL EZEQUIEL	PPL	6 23 S	36 11 W	77026	00
JERICÓ	PPL	6 33 S	37 48 W	77025	01
JERICÓ SEE IRAQUAÇU	PPL	7 46 S	38 32 W	77026	00
JERICÓ, RIACHO	STMI	6 43 S	37 48 W	77025	01
JERICOACOARA	PPL	2 48 S	40 29 W	77023	01
JERICOACOARA, ENSEADA	BGHT	2 53 S	40 38 W	77023	00
JERICOACOARA, PONTA	PT	2 48 S	40 29 W	77023	01
JERICOAQUARA SEE JERICOACOARA	PPL	2 48 S	40 29 W	77023	00
JERICOAQUARA, ENSEADA SEE					
JERICOACOARA, ENSEADA	BGHT	2 53 S	40 38 W	77023	00
JERICOAQUARA, PONTA DE SEE					
JERICOACOARA, PONTA	PT	2 48 S	40 29 W	77023	50
JERIMANDUBA, ILHA	ISL	2 32 S	44 38 W	77019	01
JERIMATAIA, RIACHO SEE					
JERIMATALHA, RIACHO	STMI	8 19 S	37 37 W	77026	09
JERIMATALHA, RIACHO	STMI	8 19 S	37 37 W	77026	02
JERIMATALHO	PPL	9 40 S	37 00 W	77027	01
JERIMÉ, ILHA	ISL	1 31 N	61 19 W	77014	01
JERIMÉ, RIO	STM	1 30 N	61 16 W	77014	01
JERIMUM	PPL	7 09 S	37 18 W	77025	01
JERIQUAQUARA SEE JERICOACOARA	PPL	2 48 S	40 29 W	77023	00
JERIQUAQUARA, ENSEADA SEE					
JERICOACOARA, ENSEADA	BGHT	2 50 S	40 38 W	77023	60
JERIQUAQUARA, PONTA DO SEE					
JERICOACOARA, PONTA	PT	2 48 S	40 29 W	77023	00
JERIQUARA	PPL	20 19 S	47 36 W	77041	01
JERIQUARA, CÓRREGO SEE					
JERIQUARA, RIBEIRÃO	STM	20 17 S	47 39 W	77041	00

APPROVED FOR RELEASE: 2007/02/20: CIA-RDP01-00707R000200050005-7

APPROVED FOR RELEASE: 2007/02/20: CIA-RDP01-00707R000200050005-7

JERIQUARA, RIBEIRÃO	STH	22 17 S	47 39 W	77041	02
JERITACO	PPL	9 24 S	37 56 W	77026	01
JERIVA SEE MONTEIRO SERIVA	DSTP	20 30 S	54 29 W	77051	00
JERIVÁ, RIBEIRÃO SEE SERIVÁ, RIBEIRÃO DO	STH	20 58 S	52 17 W	77051	00
JERIVA, RIBEIRÃO DO	STH	24 10 S	49 39 W	77042	01
JERUQUARA	PPL	15 29 S	40 29 W	77042	01
JEROCO ILHA SEE JOROCA, ILHA	ISL	1 58 S	49 14 W	77019	00
JERONEMA SEE JERUMENHA	PPL	7 05 S	43 30 W	77022	00
JERÔNIMO	PPL	4 20 S	59 19 W	77013	01
JERÔNIMO	PPL	12 37 S	41 49 W	77052	01
JERÔNIMO	PPL	13 33 S	40 59 W	77032	02
JERÔNIMO	PPL	18 01 S	54 39 W	77051	01
JERÔNIMO	PPL	20 11 S	41 37 W	77033	02
JERÔNIMO, LAGOA DO	LK	20 27 S	47 58 W	77041	02
JERÔNIMO, SERRA DO	MLL	9 39 S	39 21 W	77052	01
JERÔNIMO BARCELOS	PPL	19 40 S	54 38 W	77051	01
JERÔNIMO BELMONTE SEE SÃO MIGUEL	PPL	23 22 S	55 01 W	77051	00
JERÔNIMO MONTEIRO	PPL	20 47 S	41 24 W	77034	01
JERÔNIMO R. OLIVEIRA	PPL	17 38 S	41 39 W	77033	02
JERU SEE TOMAR DO GERU	PPL	11 23 S	37 51 W	77031	00
JERUMENHA	PPL	7 35 S	43 30 W	77022	01
JERUMIRIM SEE JURUMIRIM	PPL	22 56 S	44 19 W	77035	00
JESENÓPOLIS SEE JOSENÓPOLIS	PPL	16 34 S	42 32 W	77033	00
JESUÂNIA	PPL	22 [illegible] S	45 18 W	77013	00
JESUÍNO	PPL	17 10 S	41 02 W	77033	02
JESUÍNO DA COSTA	PPL	16 40 S	40 24 W	77033	02
JESUÍNO PEREIRA	PPL	17 30 S	41 42 W	77033	01
JESUITAS, RIO DOS	STH	24 19 S	53 29 W	77042	01
JESUMIRIM, ICARAPÉ	STH	7 28 S	39 35 W	77012	01
JESUS, RIO	STH	12 20 S	47 34 W	77052	01
JETIBÁ	PPL	20 03 S	40 40 W	77034	01
JETIMANA, CÓRREGO SEE JITIMANA, CÓRREGO DA	STH	16 55 S	40 31 W	77040	00
JEU, ICARAPÉ	STH	1 58 N	47 30 W	71-013	01
J. FERREIRA, SERRA SEE FERREIRA, SERRA DO	MLL	8 42 S	37 31 W	77000	00
J. FRANCO, CÓRREGO SEE JOSÉ, CÓRREGO	STH	19 47 S	49 38 W	77033	00
JEQUIÁ, RIO SEE ALMAS, RIO DAS	STH	13 37 S	39 02 W	77032	00
JIBÃO, RIBEIRÃO DO	STH	14 36 S	44 52 W	77033	01
JIBÃO, SERRA DO	RDGE	14 49 S	45 00 W	77033	01
JIBÓIA	PPL	1 13 N	49 30 W	77013	01
JIBÓIA	PPL	9 15 S	41 35 W	77052	01
JIBÓIA	PPL	9 52 S	43 26 W	77032	01
JIBÓIA	PPL	9 58 S	37 11 W	77041	02
JIBÓIA	PPL	11 01 S	40 28 W	77032	01
JIBÓIA	PPL	14 [illegible] S	40 11 W	77052	02
JIBÓIA	PPL	22 59 S	47 54 W	77041	01
JIBÓIA, CÓRREGO	STH	21 11 S	40 57 W	77034	01
JIBÓIA, CÓRREGO DA	STH	11 19 S	41 08 W	77032	01
JIBÓIA, ILHA DA	ISL	23 03 S	44 22 W	77035	02
JIBÓIA, RIBEIRÃO	STH	16 02 S	44 13 W	77033	01
JIBÓIA, RIBEIRÃO DA	STH	16 02 S	40 03 W	77052	01
JIBÓIA, RIBEIRÃO DA	STH	15 15 S	40 41 W	77032	01
JIBÓIA, RIO	STHI	9 02 S	37 23 W	77026	02
JIBÓIA, RIO	STHI	9 46 S	42 10 W	77032	01
JIBÓIA, SERRA	MLLS	17 54 S	39 [illegible] W	77052	01
JIBÓIA, SERRA DA	RDGE	16 55 S	49 36 W	77032	02
JIBÓIA, SERRA DA	UPLD	17 00 S	54 20 W	77041	01
JIGGER FALL SEE SEGAR, CACHOEIRA	FLLS	4 25 N	59 44 W	77000	00
JIJITUBA, RIO	STH	4 21 S	35 32 W	77027	01
JIJU	PPL	3 52 N	60 22 W	77014	01
JIMIRIM SEE POÇO FUNDO	PPL	22 48 S	45 50 W	77032	00
JINGARARY, RIO SEE TARARAPÉ, RIO	STH	2 19 N	52 30 W	77016	00
JINIPARÍ SEE JENIPARÍ	PPL	17 42 S	38 07 W	77032	00
JIPARANÃ, RIO	STH	9 33 S	62 52 W	77031	01
JIPIOCA, ILHA	ISL	1 53 N	50 12 W	77016	01
JIPUBA	PPL	1 04 S	44 40 W	77021	01
JIQUI SEE MONTE ACRE	PPL	13 27 S	41 06 W	77032	00
JIRUÍ, SERRITE	MLL	6 52 S	37 57 W	77025	02
JIQUIÁ, LAGOA DO	LK	10 00 S	36 03 W	77027	02
JIQUIÁ, RIO	STH	9 57 S	36 07 W	77027	01
JIQUIÁ DO CAMUTÃ	PPL	9 57 S	36 26 W	77027	02
JIQUIÁ DO FOGO	PPL	9 53 S	36 10 W	77027	02

APPROVED FOR RELEASE: 2007/02/20: CIA-RDP01-00707R000200050005-7

APPROVED FOR RELEASE: 2007/02/20: CIA-RDP01-00707R000200050005-7

JIQUIÁ DO SAL SEE JIQUIÁ DO SUL	PPL	9 41 S	36 23 W	77027	00	JOÁ SEE JUÁ	PPL	0 19 S	39 26 W	77026	00
JIQUIÁ DO SUL	PPL	9 41 S	36 23 W	77027	02	JOÁ SEE BARRA DO JUÁ	PPL	0 27 S	38 05 W	77036	00
JIQUIÁZINHO	PPL	9 43 S	36 22 W	77027	02	JOÁ	PPL	23 00 S	43 17 W	77046	00
JIQUIÁZINHO, RI	STM	9 47 S	36 20 W	77027	02	JUÁ	PPL	23 25 S	49 51 W	77042	02
JIQUIÉ SEE JEQUIÉ	PPL	13 51 S	40 05 W	77032	00	JOÁ SEE JUÁ	RSTN	21 26 S	42 11 W	77041	00
JIQUIÉ, RIO SEE ALMAS, RIO DAS	STM	13 37 S	39 02 W	77032	00	JOAÇABA	PPL	27 10 S	51 30 W	77043	01
JIQUIÉZINHO, RIO DO	STM	13 59 S	40 06 W	77032	01	JOACEMA, PORTA SEE JUACEMA, PORTA	PT	16 44 S	39 08 W	77032	00
JIQUIRIÇÁ	PPL	13 14 S	39 36 W	77032	01	JOACI	PPL	7 44 S	70 26 W	77013	00
JIQUIRIÇÁ, RIO	STM	13 17 S	38 57 W	77032	01	JOACI, IGARAPÉ	STM	8 21 S	70 56 W	77012	00
JIQUIRIÇÁ-MIRIM, RIO	STM	13 13 S	39 51 W	77032	01	JOAÇUBA	PPL	18 24 S	40 38 W	77037	01
JIQUITAIA	PPL	17 19 S	39 30 W	77032	01	JOACY SEE JOACI	PPL	7 44 S	70 26 W	77013	00
JIQUITAIA SEE JEQUITAIA	PPL	9 49 S	43 21 W	77032	00	JOAHYRA SEE JOAÍRA	PPL	16 39 S	41 02 W	77033	00
JIRAU	PPL	8 51 S	37 23 W	77026	02	JOÁIA SEE JÓRIA	PPL	27 16 S	48 42 W	77043	00
JIRAU	PPL	8 51 S	62 16 W	77027	01	JOAIRA	PPL	16 39 S	41 02 W	77033	01
JIRAU	PPL	9 26 S	64 41 W	77011	01	JOAMI, RIO SEE JUAMI, RIO	STM	1 45 S	67 30 W	77013	00
JIRAU	PPL	19 19 S	43 28 W	77037	01	JOAMO, IGARAPÉ	STM	2 04 S	68 37 W	77019	01
JIRAU, LAGOA DO	LK	17 14 S	44 28 W	77022	01	JOANA	PPL	13 04 S	39 46 W	77032	02
JIRAU, RIACHO	STMI	4 12 S	39 56 W	77029	01	JOANA, BARRADO DA	STM	22 10 S	47 37 W	77041	01
JIRAU, SALTO DO	FLLS	9 20 S	64 43 W	77011	01	JOANA, CÓRREGO	STM	15 34 S	56 45 W	77051	01
JIRAU DE PEDRA SEE JIRÃO DE PEDRA	PPL	13 41 S	40 17 W	77042	00	JOANA, RIO	STM	22 54 S	43 13 W	77036	00
JIRAU DO PORCIANO SEE JIRAU DO PORCIANO	PPL	9 49 S	36 51 W	77027	00	JOANA COELI SEE JÁNUA COELI	PPL	1 58 S	49 23 W	77015	00
JIRIBÁ, CORREGO	STM	15 07 S	40 40 W	77032	01	JOANA DE CIMA, RIBEIRÃO SEE JOANA, CÓRREGO	STM	15 34 S	56 45 W	77051	00
JIRIBATUBA	PPL	13 34 S	38 47 W	77032	01	JOANA FRAGA	PPL	23 45 S	54 50 W	77051	01
JIRIVÁ	RSTP	21 59 S	44 54 W	77041	02	JOANA M. FRAGA SEE JOANA FRAGA	PPL	23 45 S	54 50 W	77051	00
JIRUÁ SEE SIRUÁ	PPL	28 02 S	54 21 W	77044	00	JOANA PERES	PPL	3 16 S	49 42 W	77015	01
JIRUÁ, ARROIO SEE SIRUÁ, ARROIO	STM	28 07 S	54 33 W	77044	00	JOANES	PPL	0 51 S	48 31 W	77015	01
JITAÚBA	PPL	14 01 S	39 57 W	77032	02	JOANES, ILHA SEE MARAJÓ, ILHA DE	ISL	1 00 S	49 30 W	77015	00
JITIRANA	PPL	6 22 S	41 24 W	77022	01	JOANES, RIO	STM	12 52 S	38 18 W	77032	01
JITIRANA	PPL	8 55 S	36 12 W	77026	02	JOANÉSIA	PPL	19 12 S	42 49 W	77043	01
JITIRANA	PPL	9 52 S	36 13 W	77027	02	JOANETA	PPL	29 27 S	51 07 W	77044	01
JITIRANA	PPL	12 08 S	41 21 W	77032	02	JOANICA	PPL	17 30 S	39 27 W	77032	01
JITIRANA, CÓRREGO DA	STM	16 55 S	40 31 W	77019	02	JOANICO	PPL	3 52 S	66 23 W	77013	01
JITIRANA, RIACHO SEE JITIRANA, RIO	STMI	12 17 S	39 50 W	77032	00	JOANINA	PPL	14 42 S	41 40 W	77032	01
JITIRANA, RIO	STMI	12 17 S	39 10 W	77032	01	JOANINHA SEE JOANINA	PPL	14 42 S	41 40 W	77032	00
JITIÚBA, RIO SEE JIJITUBA, RIO	STM	9 21 S	35 32 W	77027	00	JOANINHA, SERRA DA	HLL	5 50 S	40 36 W	77029	01
JOÁ SEE JUÁ	PPL	1 51 S	39 53 W	77029	00	JOANISDORF	PPL	29 44 S	49 46 W	77042	01

APPROVED FOR RELEASE: 2007/02/20: CIA-RDP01-00707R000200050005-7

APPROVED FOR RELEASE: 2007/02/20: CIA-RDP01-00707R000200050005-7

JOANNA, RIO SEE JOANA, RIO	STM	22 54 S	43 13 W	77036	00	JOÃO BALBINO	PPL	21 05 S	46 36 W	77033	02
JOANNES SEE JOANES	PPL	0 51 S	48 5[illegible] W	77019	00	JOÃO BATISTA	PPL	20 23 S	40 45 W	77034	02
JOANNES, ILHA SEE MARAJÓ, ILHA DE	ISL	1 [illegible] S	49 30 W	77019	00	JOÃO BATISTA	RSTP	19 40 S	42 54 W	77037	01
JOANNES, RIO SEE JOANES, RIO	STM	12 [illegible] S	38 18 W	77032	00	JOÃO BEZERRA, PARANÁ	STM	7 23 S	73 10 W	77012	01
JOANNOPOLIS SEE JOANÓPOLIS	PPL	22 54 S	46 17 W	77041	00	JOÃO BORGES	PPL	30 01 S	50 58 W	77044	01
JOANÓPOLIS SEE ARAGÉ	PPL	16 56 S	41 00 W	77032	00	JOÃO BRANCO	PPL	17 28 S	52 16 W	77052	01
JOANÓPOLIS	PPL	22 54 S	46 17 W	77041	01	JOÃO CÂMARA	PPL	5 32 S	35 48 W	77224	01
JOÁ NOVA SEE JUCÁ NOVO	PPL	11 58 S	43 22 W	77032	00	JOÃO CÂMARA, RIO	STM	11 22 S	63 30 W	77011	01
JOÁ NOVO SEE JUCÁ NOVO	PPL	11 58 S	43 22 W	77032	00	JOÃO CÂNCIO, ESTAÇÃO	RSTN	30 52 S	54 12 W	77044	01
JOÃA RIBEIRO SEE JOÃO RIBEIRO	PPL	10 35 S	46 10 W	77042	00	JOÃO CARLOS, RIBEIRÃO	STM	13 09 S	54 29 W	77051	01
JOÃO	PPL	2 46 S	50 59 W	77019	01	JOÃO CARNELO	PPL	17 43 S	51 53 W	77052	01
JOÃO SEE JOÃO NORLEVADE	PPL	19 50 S	43 08 W	77033	00	JOÃO CARNO	PPL	20 45 S	47 06 W	77033	02
JOÃO, CÓRREGO	STM	16 32 S	48 27 W	77022	01	JOÃO CAVALCÂNTI	PPL	5 37 S	54 27 W	77015	01
JOÃO, CÓRREGO SEE JUÁ, CÓRREGO DO	STM	17 19 S	48 54 W	77052	00	JOÃO CHAVES	PPL	16 49 S	41 01 W	77039	02
JOÃO, LAGO SEE JOÃO PERES, LAGO	LK	9 16 S	62 15 W	77022	00	JOÃO-COELHO SEE SANTA ISABEL DO PARÁ	PPL	1 16 S	48 11 W	77019	00
JOÃO, LAGO DE	LK	2 19 S	60 50 W	77014	01						
JOÃO, RIACHO DO	STM	3 42 S	44 12 W	77021	01	JOÃO CORREA SEE ARARIPINA	PPL	29 36 S	50 55 W	77044	00
JOÃO, SERRA DO	UPLD	7 06 S	43 11 W	77022	01	JOÃO CORREA, RIBEIRÃO SEE JOÃO CORREIA, RIBEIRÃO	STM	12 50 S	54 15 W	77041	00
JOÃO AIRES	RSTN	21 24 S	43 43 W	77033	01	JOÃO CORREIA	PPL	8 58 S	37 43 W	77027	02
JOÃO ALFREDO	PPL	7 52 S	35 35 W	77026	01	JOÃO CORREIA	PPL	13 16 S	41 37 W	77032	01
JOÃO ALFREDO SEE ARTEMIS	PPL	22 48 S	47 49 W	77041	00	JOÃO CORREIA SEE ARARIPINA	PPL	29 36 S	50 55 W	77044	00
JOÃO ALMEIDA, CACHOEIRA SEE JOÃO DE ALMEIDA, CACHOEIRA DO	FLLS	19 47 S	48 33 W	77033	00	JOÃO CORREIA	RSTP	19 27 S	42 28 W	77033	01
JOÃO ALVES	PPL	15 42 S	48 21 W	77032	01	JOÃO CORREIA, RIBEIRÃO	STM	12 30 S	54 15 W	77051	01
JOÃO ALVES, RIACHO	STMI	5 50 S	39 44 W	77023	01	JOÃO CORREIA, RIO	STM	19 34 S	49 01 W	77033	02
JOÃO ALVES, RIBEIRÃO SEE JOÃO ALVES, RIO	STM	7 46 S	47 50 W	77032	00	JOÃO CRISTAL	PPL	16 02 S	40 10 W	77033	02
JOÃO ALVES, RIO	STM	7 46 S	47 50 W	77042	01	JOÃO DA CUNHA, BAIRROS SEE JOÃO DA CUNHA, RECIFES DO	BP	4 45 S	34 59 W	77024	00
JOÃO AMARO	PPL	12 46 S	40 22 W	77047	01	JOÃO DA CUNHA, RECIFES DO	BP	4 45 S	34 59 W	77024	00
JOÃO AQUILETO DINIZ	PPL	18 37 S	48 58 W	77033	02	JOÃO DE ALMEIDA, CACHOEIRA DO	FLLS	19 47 S	48 33 W	77033	02
JOÃO ARTURES, SERRA	HLL	12 20 S	62 30 W	77011	00	JOÃO DE MELO	PPL	20 24 S	46 14 W	77033	02
JOÃO ARTURES MACIEL, SERRA SEE JOÃO ARTURES, SERRA	HLL	12 20 S	62 30 W	77011	00	JOÃO DE MORAIS	PPL	17 39 S	55 21 W	77051	01
						JOÃO DE TIBA, RIO	STM	16 16 S	39 01 W	77032	01
JOÃO AQUINO	RSTN	28 56 S	55 50 W	77044	01	JOÃO DIAS	PPL	6 16 S	37 48 W	77024	01
JOÃO ARAÚJO, ILHA DO	ISL	23 09 S	44 42 W	77035	02	JOÃO DIAS	PPL	15 33 S	41 48 W	77032	01
JOÃO ARRÉGUI	PPL	29 29 S	56 43 W	77044	01	JOÃO DIAS, ARROIO	STM	30 54 S	55 25 W	77044	01
JOÃO ARREGUY SEE JOÃO ARRÉGUI	PPL	29 29 S	56 43 W	77044	00	JOÃO DIAS, CABO	CAPE	26 10 S	48 33 W	77043	01
JOÃO AUGUSTO	PPL	7 12 S	72 10 W	77013	01	JOÃO DIAS, MORRO	HLL	16 29 S	57 38 W	77051	01

APPROVED FOR RELEASE: 2007/02/20: CIA-RDP01-00707R000200050005-7

APPROVED FOR RELEASE: 2007/02/20: CIA-RDP01-00707R000200050005-7

JOAO DIAS, PORTA DO SEE					
JOÃO DIAS, CABO	CAPE	28 10 S	48 33 W	77043	00
JOÃO DIAS, RECIFE SEE					
JOÃO DA CUNHA, RECIFES DO	RF	4 45 S	34 59 W	77074	00
JOÃO DIAZ, CABO SEE					
JOÃO DIAS, CABO	CAPE	28 10 S	48 33 W	77043	00
JOÃO DIOGO	PPL	29 14 S	53 05 W	77042	01
JOÃO DOMINGOS	PPL	16 13 S	51 48 W	77042	02
JOÃO DORNELES	PPL	30 09 S	56 21 W	77044	01
JOÃO DO VALE, SERRA	MLL	6 01 S	37 12 W	77040	01
JOÃO DUTRA	PPL	16 18 S	48 48 W	77042	02
JOÃO EUGÊNIO SEE BALSA NOVA	PPL	29 56 S	49 37 W	77042	00
JOÃO EUSÉBIO	RSTP	18 35 S	47 33 W	77033	01
JOÃO EUZÉBIO SEE JOÃO EUSÉBIO	RSTP	18 35 S	47 33 W	77033	00
JOÃO FABRÍCIO	PPL	20 34 S	46 31 W	77033	02
JOÃO FAGUNDES	PPL	30 04 S	57 20 W	77044	01
JOÃO FELIPE SEE JOÃO FILIPE	PPL	10 39 S	63 39 W	77011	00
JOÃO FELIPE RODRIGUEZ SEE					
JOSÉ FILIPE RODRIGUES	PPL	2 53 S	50 22 W	77015	00
JOÃO FERNANDO, SERRA	MLL	6 49 S	37 31 W	77029	01
JOÃO FERREIRA	PPL	14 16 S	57 20 W	77051	01
JOÃO FERREIRA, ILHA	ISL	15 25 S	51 42 W	77052	01
JOÃO FILIPE	PPL	10 39 S	63 39 W	77011	01
JOÃO FRANÇA	PPL	2 15 S	53 35 W	77015	01
JOÃO GAMA	PPL	4 07 N	60 43 W	77014	01
JOÃO GAMA, CACHOEIRA	FLLS	0 02 S	56 56 W	77015	01
JOÃO GIL	PPL	16 21 S	41 30 W	77032	02
JOÃO GOMES	PPL	19 54 S	56 27 W	77051	01
JOÃO GONÇALO, CÓRREGO	STMI	4 42 S	37 47 W	77023	01
JOÃO GRAMA SEE JOÃO GAMA	PPL	4 07 N	60 43 W	77014	00
JOÃO GUALBERTO	PPL	17 14 S	46 44 W	77033	01
JOÃO GUARD	PPL	16 48 S	46 44 W	77033	02
JOÃO GURGEL SEE GURGEL	PPL	7 53 S	49 52 W	77015	00
JOÃO JORGE	PPL	9 20 S	37 16 W	77027	02
JOÃO JOSÉ, CÓRREGO	STM	15 52 S	57 27 W	77051	01
JOÃO LEITE	PPL	15 56 S	56 42 W	77051	01
JOÃO LEITE, RIBEIRÃO	STM	16 39 S	49 18 W	77042	01
JOÃO LEMOS, CÓRREGO	STM	15 49 S	56 13 W	77041	31
JOÃO LOPES	PPL	9 24 S	52 27 W	77016	01
JOÃO LOPES	PPL	17 09 S	41 13 W	77033	02
JOÃO LOPES, RIACHO	STMI	4 59 S	39 57 W	77023	01
JOÃO MANUEL	PPL	15 30 S	43 41 W	77033	01
JOÃO MARCELINO	RSTR	30 18 S	56 18 W	77044	01
JOÃO MARQUES	PPL	21 06 S	47 29 W	77041	02
JOÃO MARTINS	PPL	7 09 S	43 54 W	77027	01
JOÃO MARTINS	PPL	17 16 S	44 35 W	77033	01
JOÃO MARTINS	PPL	30 18 S	55 35 W	77044	02
JOÃO MARTINS, CÓRREGO	STM	18 34 S	52 34 W	77052	02
JOÃO MARTINS, ILHA SEE					
MARTIM, ILHA DO	ISL	31 17 S	51 46 W	77044	00
JOÃO MATEUS, RIBEIRÃO	STM	18 58 S	42 19 W	77033	01
JOÃO MATHEUS SEE SÃO MATEUS	PPL	5 39 S	48 10 W	77015	00
JOÃO MATOS	PPL	16 46 S	41 11 W	77033	02
JOÃO MIGUEL	PPL	20 47 S	46 47 W	77043	02
JOÃO MORLEVADE	PPL	19 50 S	43 08 W	77033	02
JOÃO MORLEVADE SEE					
RETIRO DA CONTAGEM	PPL	19 50 S	44 08 W	77033	00
JOÃO MORAIS SEE JOÃO DE MORAIS	PPL	17 33 S	55 21 W	77051	00
JOÃO NEIVA	PPL	19 45 S	40 24 W	77034	01
JOÃO NOGUEIRA	RSTR	4 08 S	38 39 W	77023	01
JOÃO PAIS	PPL	18 29 S	56 29 W	77051	01
JOÃO PARÁ	PPL	13 44 S	41 46 W	77032	02
JOÃO PAULO	PPL	14 35 S	56 44 W	77051	01
JOÃO PAULO, RIO	STM	27 45 S	49 47 W	77043	01
JOÃO PEDRO	PPL	13 53 S	40 36 W	77032	02
JOÃO PEDRO	PPL	16 21 S	55 57 W	77043	01
JOÃO PEDRO	PPL	21 04 S	46 57 W	77033	02
JOÃO PERES	PPL	2 56 S	41 55 W	77021	01
JOÃO PERES, LAGO	LK	3 16 S	42 15 W	77022	02
JOÃO PESSOA SEE IGARAPÉ AÇU	PPL	1 07 S	47 37 W	77015	00
JOÃO PESSOA SEE PORTO	PPL	3 54 S	42 42 W	77022	00
JOÃO PESSOA	PPL	7 07 S	34 52 W	77025	01
JOÃO PESSOA SEE IRAQUARA	PPL	12 15 S	41 36 W	77032	00
JOÃO PESSOA SEE MINOSO DO SUL	PPL	21 04 S	41 22 W	77034	01
JOÃO PESSOA	PPL	26 27 S	48 56 W	77043	01
JOÃO PESSOA SEE ITAPEPÉ	PPL	6 40 S	49 42 W	77013	00

APPROVED FOR RELEASE: 2007/02/20: CIA-RDP01-00707R000200050005-7

APPROVED FOR RELEASE: 2007/02/20: CIA-RDP01-00707R000200050005-7

JOÃO PINHEIRO	PPL	10 55 S	51 23 W	77051	01
JOÃO PINHEIRO	PPL	17 45 S	46 10 W	77033	01
JOÃO PINTO	PPL	19 16 S	41 31 W	77033	01
JOÃO PINTO	RSTN	22 35 S	43 16 W	77035	01
JOÃO PINTO, RIBEIRÃO DO	STW	18 28 S	50 44 W	77062	01
JOÃO PINTO GRANDE, SERRA	MTS	19 20 S	41 34 W	77033	01
JOÃO PIRES	PPL	16 21 S	40 36 W	77033	02
JOÃO POSSE, LAGOA SEE JOÃO PERES, LAGO	LK	3 16 S	42 15 W	77022	00
JOÃO QUEIROZ	PPL	18 34 S	49 17 W	77033	01
JOÃO QUEIROZ	PPL	20 30 S	56 07 W	77051	01
JOÃO QUEIROZ, ILHA DO	ISL	20 20 S	51 17 W	77051	01
JOÃO RAMALHO	PPL	22 16 S	50 48 W	77041	01
JOÃO RAMIRO, IGARAPÉ	STW	4 47 S	69 16 W	77013	01
JOÃO RAMOS	PPL	18 23 S	41 25 W	77033	01
JOÃO REZENDE	PPL	19 45 S	54 23 W	77051	01
JOÃO RIBEIRO	PPL	19 35 S	46 10 W	77042	02
JOÃO RIBEIRO	PPL	11 07 S	45 28 W	77032	01
JOÃO RIBEIRO	PPL	19 37 S	54 05 W	77051	01
JOÃO RIBEIRO SEE ENTRE RIOS DE MINAS	PPL	20 41 S	44 04 W	77033	00
JOÃO RIBEIRO, IGARAPÉ	STW	3 59 S	53 13 W	77013	01
JOÃO RODIGUES SEE JOÃO RODRIGUES	PPL	29 56 S	52 12 W	77044	00
JOÃO RODRIGUES	PPL	12 24 S	44 51 W	77042	01
JOÃO RODRIGUES	PPL	29 56 S	52 12 W	77044	01
JOÃO ROQUE	PPL	17 26 S	41 15 W	77033	01
JOÃO ROSA, CÓRREGO	STW	19 19 S	55 41 W	77051	01
JOÃO SILVA	PPL	10 31 S	49 10 W	77043	01
JOÃOZINHO ISLAND SEE SÃO JOÃOZINHO, ILHA	ISL	1 06 S	45 56 W	77021	00
JOÃO SOARES	PPL	9 17 S	41 39 W	77032	02
JOÃO SOUSA, ARROIO	STW	28 48 S	50 32 W	77044	01
JOÃO S. VIEIRA	PPL	31 07 S	55 07 W	77044	01
JOÃO TEIXEIRA, ARROIO	STW	30 39 S	51 23 W	77044	01
JOÃO TOMÉ, IGARAPÉ	STW	5 12 S	53 51 W	77015	01
JOÃO VAQUEIRO	PPL	16 14 S	40 37 W	77033	02
JOÃO VAZ	PPL	13 42 S	41 36 W	77032	01
JOÃO VAZ, ILHA DO	ISL	5 12 S	49 18 W	77015	01
JOÃO VELHO, RIBEIRÃO	STW	18 04 S	52 21 W	77042	01
JOÃO VIANA	PPL	16 40 S	44 09 W	77033	01
JOÃO VIEGAS, RIBEIRÃO	STW	12 00 S	57 56 W	77051	01
JOÃO VIEIRA	PPL	9 52 S	36 31 W	77027	02
JOÃO VIEIRA	PPL	11 08 S	38 59 W	77032	01
JOÃO VIEIRA	PPL	15 46 S	54 44 W	77041	01
JOÃO VIEIRA, CÓRREGO DO	STW	19 06 S	48 42 W	77013	02
JOÃO VIEIRA, RIACHO	STW	12 29 S	38 18 W	77032	02
JOÃO VIEIRA DE CASTRO	PPL	19 04 S	48 42 W	77033	02
JOAZEIRO, RIO SEE JUÁZEIRO, RIACHO	STWI	12 29 S	42 40 W	77032	00
JOAQUIM ADOLFO	PPL	20 56 S	46 04 W	77033	02
JOAQUIM ALVES	PPL	20 46 S	45 38 W	77035	02
JOAQUIM ANTÔNIO	PPL	9 57 S	60 30 W	77051	00
JOAQUIM ANTÔNIO	PPL	18 26 S	60 27 W	77051	00
JOAQUIM ANTÔNIO	PPL	20 41 S	45 39 W	77033	01
JOAQUIM CAETANO, ESTAÇÃO	RSTN	32 21 S	53 19 W	77044	01
JOAQUIM CARDOSO	PPL	3 46 N	60 20 W	77014	01
JOAQUIM CLARO, RIBEIRÃO	STW	13 03 S	54 27 W	77051	01
JOAQUIM COIMBRA	PPL	17 16 S	41 19 W	77037	02
JOAQUIM CORREIA	PPL	6 07 S	38 19 W	77024	01
JOAQUIM DAVI	PPL	19 29 S	49 52 W	77033	02
JOAQUIM DE JESUS	PPL	17 50 S	53 12 W	77051	02
JOAQUIM ESÍDIO	PPL	22 53 S	46 59 W	77041	00
JOAQUIM FELÍCIO	PPL	17 46 S	44 09 W	77033	01
JOAQUIM FERREIRA	PPL	17 28 S	41 42 W	77033	02
JOAQUIM FIRMIRO	RSTN	21 16 S	47 54 W	77041	01
JOAQUIM HILÁRIO	PPL	20 39 S	46 25 W	77033	01
JOAQUIM I. DE JESUS SEE JOAQUIM DE JESUS	PPL	17 50 S	53 12 W	77051	00
JOAQUIM J. RIBIA	PPL	17 51 S	53 12 W	77051	02
JOAQUIM LEITE	PPL	22 21 S	46 15 W	77035	01
JOAQUIM LUÍS	PPL	19 00 S	48 29 W	77033	02
JOAQUIM LUÍS, CÓRREGO	STW	18 26 S	49 32 W	77052	02
JOAQUIM MATOSO	RSTN	22 01 S	44 07 W	77033	01
JOAQUIM MESSIAS	PPL	20 39 S	46 08 W	77033	02
JOAQUIM MARTINHO	PPL	24 24 S	49 52 W	77042	01
JOAQUIM MARTINHO, ESTAÇÃO	RSTN	20 28 S	49 12 W	77041	01

APPROVED FOR RELEASE: 2007/02/20: CIA-RDP01-00707R000200050005-7

APPROVED FOR RELEASE: 2007/02/20: CIA-RDP01-00707R000200050005-7

JOAQUIM MARUCO	PPL	8 35 S	35 37 W	77026	01
JOAQUIM MOREIRA	PPL	17 48 S	40 48 W	77039	02
JOAQUIM NORBERTO	PPL	20 15 S	45 19 W	77032	02
JOAQUIM NUNES	PPL	20 18 S	41 35 W	77034	02
JOAQUIM PEREIRA DOS SANTOS	PPL	17 04 S	41 23 W	77033	02
JOAQUIM PRATA	PPL	16 49 S	40 37 W	77033	02
JOAQUIM PRÊTO, ICANAPÉ TO	STM	6 33 S	53 59 W	77015	01
JOAQUIM RIOS, SALTO	FLLS	12 22 S	41 51 W	77040	01
JOAQUIM ROCHA	PPL	16 52 S	40 18 W	77033	02
JOAQUIM RODRIGUES	PPL	20 12 S	45 [illegible] W	77033	01
JOAQUIM SOARES	PPL	21 08 S	46 54 W	77033	02
JOAQUIM TÁVORA SEE LUZILÂNDIA	PPL	9 28 S	42 22 W	77022	00
JOAQUIM TÁVORA SEE FEITICEIRO	PPL	9 58 S	38 49 W	77029	00
JOAQUIM TÁVORA	PPL	23 30 S	49 58 W	77042	01
JOAQUIM TROPEIRO	PPL	17 26 S	42 31 W	77033	01
JOAQUIM VIEIRA	RSTP	21 17 S	42 41 W	77033	02
JOAQUIM WOLF SEE SCHROEDER	PPL	26 26 S	49 04 W	77043	00
JOAQUIM WOLFF SEE SCHROEDER	PPL	26 26 S	49 04 W	77043	00
JOAQUINA	PPL	12 20 S	37 55 W	77010	02
JOAQUINA, MORRO DA	HLL	22 57 S	43 40 W	[illegible]	00
JOAQUINZÃO, RIACHO	STMI	9 12 S	39 21 W	77032	01
JOARI, ILHA	ISL	9 05 S	57 06 W	77051	01
JOARI, RIBEIRÃO SEE JUARU, RIBEIRÃO	STM	7 43 S	69 19 W	77062	00
JOARIZINHO	PPL	6 22 S	69 31 W	77019	01
JOATINGA, CABO SEE JOATINGA, PONTA DE	PT	23 17 S	44 30 W	77035	00
JOATINGA, PONTA DE SEE JOATINGA, PONTA DE	PT	23 17 S	44 30 W	77035	00
JOATUBA	PPL	19 52 S	42 57 W	77034	01
JOÃOZEIRINHO SEE JUÃZEIRINHO	PPL	7 34 S	36 35 W	77025	00
JOAZEIRO SEE JUÃZEIRINHO	PPL	7 04 S	36 35 W	77025	00
JOAZEI SEE JUÃZEIRO DO NORTE	PPL	7 12 S	39 30 W	77029	00
JOAZEIRO SEE JUÃZEIRO	PPL	9 25 S	40 30 W	77032	00
JOAZEIRO, RIO SEE JUÃZEIRO, RIACHO	STMI	12 29 S	42 40 W	77042	01
JOCAMARAÉEA, RIO SEE CAMARAÊZINHO, RIO	STM	12 47 S	59 26 W	77041	00
JOCELIN BITENCOURT	PPL	21 30 S	54 16 W	77041	01
JOCOCA	PPL	7 15 S	53 41 W	77015	01
JOCOPÓ, RIO	STM	1 29 S	51 47 W	77015	01
JOÉ	PPL	21 01 S	46 22 W	77033	02
JOEIRARA	PPL	18 03 S	41 06 W	77037	01
JÖFFELY SEE POÇINHOS	PPL	7 04 S	36 03 W	77025	00
JOFFRE SEE BARRAÇÃO JOFRE	PPL	13 30 S	60 33 W	77011	00
JOFRE SEE BARRAÇÃO JOFRE	PPL	13 30 S	60 33 W	77011	00
JÓGO DA BOLA	PPL	12 56 S	39 13 W	77292	02
JOGUARAJÁ, RIO SEE JACURUÁ, RIO	STM	1 57 S	50 26 W	77015	00
JOHANNISDORF SEE JOANISDORF	PPL	25 44 S	49 46 W	77042	00
JÓIA	PPL	28 39 S	54 28 W	77044	01
JOINVILE	PPL	26 18 S	48 50 W	77043	01
JOINVILLE SEE JOINVILE	PPL	26 18 S	48 50 W	77043	00
JOJOCA SEE JOCOCA	PPL	7 15 S	53 41 W	77015	00
JOMAS CARVALHO	PPL	16 09 S	54 00 W	77051	01
JONAS	PPL	20 03 S	54 45 W	77051	01
JÔNIA	PPL	27 16 S	48 42 W	77043	01
JONÁZEOS SEE TOPÁZIOS	RSTP	20 23 S	43 55 W	77033	00
JONDÁRIA	PPL	15 34 S	48 11 W	77033	01
JORDÃO SEE BOA VISTA	PPL	1 49 S	47 21 W	77015	00
JORDÃO	PPL	3 42 S	40 30 W	77023	01
JORDÃO	PPL	9 58 S	37 34 W	77024	01
JORDÃO SEE IRUPIARA	PPL	11 49 S	42 37 W	77032	00
JORDÃO	PPL	12 36 S	38 07 W	77032	02
JORDÃO	PPL	28 05 S	49 29 W	77043	04
JORDÃO, CÓRREGO	STM	17 42 S	54 50 W	77051	01
JORDÃO, ISARAHÉ	STM	9 56 S	69 20 W	77019	01
JORDÃO, RIBEIRÃO	STM	18 26 S	48 04 W	77033	01
JORDÃO, RIO	STM	9 33 S	72 07 W	77011	01
JORDÃO, RIO	STM	25 46 S	52 07 W	77042	01
JORDÃOZINHO	PPL	25 29 S	51 27 W	77042	01
JORGE, CACHOEIRA	FLLS	16 50 S	39 29 W	77032	01
JORGE GREGO, ILHA SEE JOTGE GREGO, ILHA	ISL	23 13 S	44 09 W	77035	00
JORGE CURY	PPL	16 17 S	54 57 W	77051	01
JORGE GRANDE, RIBEIRÃO	STM	19 40 S	45 39 W	77033	01
JORGE GREGO, ILHA	ISL	23 13 S	44 09 W	77035	01

APPROVED FOR RELEASE: 2007/02/20: CIA-RDP01-00707R000200050005-7

APPROVED FOR RELEASE: 2007/02/20: CIA-RDP01-00707R000200050005-7

JORGE LIMA	PPL	21 09 S	46 51 W	77033	01
JORGE LIMA	PPL	21 09 S	46 53 W	77033	02
JORGE MENDES	PPL	17 22 S	41 21 W	77033	02
JORGE PEQUENO, RIBEIRÃO	STM	19 43 S	45 31 W	77033	01
JORGE TEIXEIRA	PPL	21 56 S	45 52 W	77033	02
JORIGUE, RIBEIRÃO SEE JORIGUE, RIO	STM	16 29 S	54 37 W	77051	00
JORIGUE, RIO	STM	16 29 S	54 37 W	77051	01
JORIGUE, SERRA DO	UPLD	16 45 S	54 15 W	77051	01
JORIGUE PRÊTO, CÓRREGO	STM	16 53 S	54 22 W	77051	01
JOROCA, ILHA	ISL	1 38 S	49 14 W	77015	01
JÓS SEE JOÃO	PPL	21 01 S	46 22 W	77033	00
JOSAFÁ SEE JOSAFAT, MORRO DO	MT	29 24 S	50 01 W	77044	00
JOSAFÁ, MORRO DO SEE JOSAFAT, MORRO DO	MT	29 24 S	50 01 W	77044	00
JOSAFAT, MORRO DO	MT	29 24 S	50 01 W	77044	01
JOSÉ	PPL	0 49 N	64 53 W	77013	01
JOSÉ SEE JOSÉ BENTO	PPL	9 29 S	36 24 W	77026	00
JOSÉ	PPL	17 35 S	52 51 W	77052	02
JOSÉ, CÓRREGO	STM	19 47 S	49 08 W	77033	02
JOSÉ, IGARAPÉ DO	STM	2 37 S	67 49 W	77015	01
JOSÉ ALENCAR SEE JOSÉ DE ALENCAR	PPL	6 24 S	39 09 W	77023	00
JOSÉ ALEXANDRE	PPL	16 43 S	41 23 W	77052	01
JOSÉ ALVES	PPL	16 53 S	40 39 W	77033	02
JOSÉ ALVES	PPL	18 06 S	41 47 W	77033	01
JOSÉ ALVES	PPL	19 04 S	48 35 W	77033	02
JOSÉ ALVES	PPL	20 11 S	41 36 W	77033	02
JOSÉ ALVES	PPL	20 33 S	45 40 W	77033	01
JOSÉ ALVES	PPL	20 57 S	45 23 W	77033	02
JOSÉ ALVES, IGARAPÉ SEE ALVES JOSÉ, IGARAPÉ	STM	3 54 S	44 11 W	77021	00
JOSÉ ALVES DA SILVA	PPL	20 54 S	41 36 W	77033	02
JOSÉ ALVES DE CIMA	PPL	14 14 S	41 19 W	77032	01
JOSÉ AMARO	PPL	21 52 S	41 13 W	77035	02
JOSÉ ANTÔNIO	PPL	14 15 S	39 56 W	77033	01
JOSÉ ANTÔNIO, LAGOA DE	LK	8 14 S	38 44 W	77026	02
JOSÉ ANTÔNIO, RIACHO DO	STM	14 50 S	40 07 W	77042	01
JOSÉ AUGUSTO	PPL	20 54 S	49 38 W	77033	01
JOSÉ BAIO	PPL	12 12 S	49 53 W	77032	02

JOSÉ BARBOSA	PPL	20 14 S	46 22 W	77033	02
JOSÉ BATISTA	PPL	21 22 S	46 21 W	77033	02
JOSÉ BENTO	PPL	8 29 S	36 24 W	77026	02
JOSÉ BENTO	PPL	22 02 S	53 14 W	77051	01
JOSÉ BENTO, SERRA	UPLD	24 09 S	47 35 W	77061	01
JOSÉ BIECA	RSTP	21 52 S	44 17 W	77033	00
JOSÉ BISCA SEE JOSÉ BIECA	RSTP	21 52 S	44 17 W	77033	00
JOSÉ BISPO, RIO	STM	8 00 S	52 51 W	77015	01
JOSÉ BOITEUX	PPL	26 55 S	49 40 W	77043	01
JOSÉ BONIFÁCIO	PPL	12 10 S	60 05 W	77011	00
JOSÉ BONIFÁCIO	PPL	12 10 S	60 15 W	77011	01
JOSÉ BONIFÁCIO	PPL	21 03 S	49 41 W	77041	01
JOSÉ BONIFACIO SEE ERECHIM	PPL	27 38 S	52 17 W	77044	00
JOSÉ BONIFÁCIO	RSTP	21 14 S	43 23 W	77033	01
JOSÉ BORBA	PPL	21 01 S	46 37 W	77033	02
JOSÉ BORGES	PPL	16 20 S	40 34 W	77033	02
JOSÉ BRAVO	PPL	17 04 S	41 07 W	77033	01
JOSÉ CALMON	PPL	17 40 S	41 57 W	77033	02
JOSÉ CÂNDIDO	PPL	20 16 S	49 24 W	77033	02
JOSÉ CÂNDIDO	PPL	20 49 S	46 05 W	77033	02
JOSÉ CARDOSO	PPL	20 36 S	41 36 W	77034	02
JOSÉ CARIANGO	PPL	16 29 S	40 43 W	77033	01
JOSÉ CARMELITANO	PPL	20 23 S	46 50 W	77033	02
JOSÉ CARVALHO	PPL	17 11 S	54 07 W	77051	01
JOSÉ CHICO, CÓRREGO	STM	19 00 S	40 54 W	77037	02
JOSÉ COCO	PPL	7 31 S	48 23 W	77052	01
JOSÉ COIMBRA	PPL	17 01 S	41 29 W	77033	02
JOSÉ CORDADO	PPL	14 18 S	54 42 W	77041	01
JOSÉ COSTA	PPL	20 36 S	45 51 W	77033	02
JOSÉ COUTO	PPL	16 24 S	39 52 W	77032	02
JOSÉ DA COSTA	PPL	8 46 S	35 19 W	77026	01
JOSÉ DA CRUZ	PPL	16 15 S	59 35 W	77041	01
JOSÉ DA LAGE SEE SÃO JOSÉ DA LAJE	PPL	9 01 S	36 03 W	77027	00
JOSÉ DA SERRA	PPL	6 19 S	48 17 W	77026	01
JOSÉ DE ALENCAR	PPL	6 24 S	39 09 W	77023	01
JOSÉ DE CRUZ SEE JOSÉ DA CRUZ	PPL	16 15 S	58 35 W	77051	00

APPROVED FOR RELEASE: 2007/02/20: CIA-RDP01-00707R000200050005-7

APPROVED FOR RELEASE: 2007/02/20: CIA-RDP01-00707R000200050005-7

JOSÉ DE DELMIRO	PPL	10 54 S	48 44 W	77013	02
JOSÉ DE FREITAS	PPL	4 45 S	42 35 W	77022	01
JOSE DEODORO, ESTRIBO SEE					
COLÔNIA JOSÉ TEODORO	RSTR	21 06 S	44 23 W	77013	00
JOSÉ DE PAULO, CÓRREGO	STH	18 57 S	49 20 W	77011	02
JOSÉ DIAS	PPL	6 11 S	40 38 W	77012	01
JOSÉ DIAS, PONTA SEE					
JOÃO DIAS, CABO	CAPE	26 10 S	48 33 W	77043	00
JOSÉ DO BISPO, RIO DO SEE					
JOSÉ BISPO, RIO	STH	8 08 S	52 51 W	77015	00
JOSÉ DO PINHO, CÓRREGO SEE					
SÃO JOSÉ DE PINHO, CÓRREGO	STH	12 56 S	56 13 W	77051	00
JOSÉ EUSÉBIO	PPL	20 49 S	46 53 W	77013	02
JOSEFA MOCÓ, RIACHO	STMI	10 19 S	37 50 W	77032	01
JOSÉ FERNANDES	PPL	24 45 S	48 59 W	77042	01
JOSÉ FERREIRA	PPL	20 57 S	46 48 W	77013	02
JOSÉ FIGUEIREDO	PPL	15 57 S	46 38 W	77013	01
JOSÉ FIGUEIREDO SEE					
JACKSON DE FIGUEIREDO	RSTP	24 15 S	49 47 W	77042	00
JOSÉ FIGUEREDO SEE JOSÉ FIGUEIREDO	PPL	15 57 S	46 38 W	77013	00
JOSÉ FILIPE RODRIGUES	PPL	2 53 S	50 22 W	77015	01
JOSEFINA	PPL	15 11 S	46 39 W	77013	01
JOSÉ FRANÇA	PPL	18 52 S	54 26 W	77051	01
JOSÉ GALDINO, RIBEIRÃO	STH	13 14 S	55 52 W	77051	01
JOSÉ GERALDO	PPL	16 09 S	39 14 W	77012	32
JOSÉ GONÇALO	PPL	10 47 S	43 43 W	77012	01
JOSÉ GONÇALVES	PPL	14 44 S	40 43 W	77012	01
JOSÉ GONCALVES	PPL	16 01 S	40 29 W	77013	01
JOSE GONÇALVES	PPL	17 23 S	40 13 W	77012	02
JOSÉ GRANDE	PPL	17 49 S	48 49 W	77013	02
JOSÉ GRANDE, IGARAPÉ	STH	7 52 S	73 32 W	77012	01
JOSÉ GREGÓRIO	PPL	16 07 S	51 45 W	77052	02
JOSÉ GROSSO	PPL	16 11 S	39 30 W	77012	01
JOSÉ HIPÓLITO	PPL	21 10 S	46 56 W	77013	02
JOSÉ HONÓRIO	RSTR	20 55 S	47 05 W	77011	01
JOSÉ INÁCIO	PPL	21 34 S	45 34 W	77013	02
JOSÉ JACINTO	PPL	21 54 S	45 51 W	77013	02
JOSÉ JOÃO, ILHA	ISL	4 55 S	60 07 W	77013	01
JOSÉ JORGE, REPRESA DE SEE					
PARE, REPRESA DO	RSV	22 52 S	53 20 W	77041	00
JOSÉ LACERDA	PPL	24 31 S	53 51 W	77042	01
JOSELÂNDIA	PPL	16 32 S	56 17 W	77041	01
JOSELÂNDIA	PPL	22 46 S	43 39 W	77011	01
JOSÉ LAURENTINO	PPL	8 34 S	40 41 W	77013	00
JOSÉ LAURINDO SEE JOSÉ LAURENTINO	PPL	8 34 S	40 41 W	77013	00
JOSÉ LOPES	PPL	17 13 S	42 16 W	77013	01
JOSÉ LUÍS	PPL	9 18 S	42 54 W	77022	01
JOSÉ LUÍS, ARROIO	STH	28 26 S	54 42 W	77044	01
JOSÉ LUÍS, CÓRREGO	STH	19 31 S	49 29 W	77013	02
JOSÉ LUIZ SEE JOSÉ LUÍS	PPL	9 18 S	42 54 W	77022	00
JOSÉ MARCELINO	PPL	13 00 S	39 23 W	77042	02
JOSÉ MARIA	PPL	29 34 S	57 10 W	77044	01
JOSÉ MARIA DE FREITAS SEE					
JOSÉ DARIA	PPL	29 34 S	57 10 W	77044	00
JOSÉ MARIANO	PPL	8 29 S	35 26 W	77026	01
JOSÉ MARIANO	PPL	17 47 S	47 15 W	77043	02
JOSÉ MARIANO SEE IPIÍBA	PPL	22 52 S	42 57 W	77015	00
JOSÉ MARQUES	PPL	17 28 S	41 16 W	77043	02
JOSÉ MARTINS	PPL	16 57 S	40 52 W	77013	01
JOSÉ MARTINS	RSTP	9 43 S	36 43 W	77024	01
JOSÉ MEIRA	PPL	14 35 S	43 25 W	77013	02
JOSÉ MENDES	PPL	17 47 S	41 42 W	77043	02
JOSÉ MENDES	PPL	20 53 S	46 41 W	77013	02
JOSÉ MENINO	PPL	19 17 S	44 17 W	77041	01
JOSÉ MIGUEL	PPL	21 29 S	40 29 W	77043	02
JOSÉ MINEIRO	PPL	7 12 S	48 20 W	77042	01
JOSÉ MOCÓ	PPL	16 23 S	39 51 W	77037	02
JOSÉ MOREIRA	PPL	17 31 S	41 19 W	77043	02
JOSÉ MORORÓ	PPL	20 39 S	45 22 W	77013	02
JOSÉ MURTINHO SEE JOAQUIM MURTINHO	DPL	24 24 S	49 42 W	77042	05
JOSÉ NINO	PPL	19 41 S	43 45 W	77041	01
JOSENÓPOLIS	PPL	16 34 S	42 32 W	77013	02
JOSÉ NUNES	PPL	17 39 S	41 58 W	77043	01
JOSÉ OLÍMPIO DE CASTRO	PPL	20 36 S	45 33 W	77013	02
JOSÉ OLIVEIRA	PPL	17 22 S	41 04 W	77043	02
JOSÉ OTÁVIO	PPL	31 17 S	54 07 W	77044	01

APPROVED FOR RELEASE: 2007/02/20: CIA-RDP01-00707R000200050005-7

APPROVED FOR RELEASE: 2007/02/20: CIA-RDP01-00707R000200050005-7

JOSE OTAVIO	RSTN	31 11 S	54 08 W	77044	01
JOSE PACHECO	PPL	17 55 S	41 45 W	77031	01
JOSE PAULO	PPL	3 32 S	42 49 W	77071	01
JOSÉ PEDRO	PPL	12 53 S	49 03 W	77042	01
JOSE PEDRO	PPL	21 39 S	46 29 W	77033	02
JOSE PEDRO	RSTP	21 22 S	43 25 W	77033	01
JOSE PEDRO, RIO	STW	19 32 S	41 29 W	77033	01
JOSÉ PEREIRA SEE LIMEIRA	PPL	23 24 S	55 15 W	77041	00
JOSE PINHEIRO	PPL	20 13 S	47 30 W	77041	01
JOSE PINTO SEE PINHÃO	PPL	10 36 S	37 44 W	77031	00
JOSÉ PINTO, LAGOA	LK	15 59 S	57 40 W	77031	01
JOSÉ PINTO, SERRA DE	RDGE	21 35 S	43 56 W	77033	01
JOSE PIO	PPL	21 21 S	46 19 W	77033	02
JOSE PRETO	PPL	10 00 S	40 48 W	77037	01
JOSE PRIMO	PPL	15 03 S	42 54 W	77033	01
JOSÉ QUITO	PPL	17 58 S	53 41 W	77051	01
JOSÉ RAMOS	PPL	18 12 S	42 35 W	77033	01
JOSÉ REZENDE, CÓRREGO SEE JOSÉ REZENDE, CÓRREGO	STW	17 12 S	40 20 W	77032	00
JOSE REZENDE, CORREGO	STW	17 12 S	40 20 W	77032	02
JOSE RIBEIRO	PPL	16 21 S	39 10 W	77032	01
JOSE RIBEIRO	PPL	16 25 S	39 15 W	77032	02
JOSÉ ROCHA SEE SÃO JOSÉ DO RANCHEIRO	PPL	20 20 S	46 29 W	77033	00
JOSÉ ROIZ SEE ÂNGELO	PPL	17 22 S	40 20 W	77032	00
JOSE ROQUE	PPL	10 19 S	45 28 W	77033	02
JOSE ROSA	PPL	20 42 S	45 33 W	77033	02
JOSE ROSA	PPL	21 24 S	47 08 W	77041	02
JOSÉ SANTOS	PPL	5 35 S	36 02 W	77015	01
JOSE SANTOS	PPL	12 11 S	41 07 W	77032	02
JOSE SEBASTIÃO	PPL	20 16 S	46 56 W	77033	01
JOSE SEBASTIÃO LEITE	PPL	20 40 S	46 14 W	77033	02
JOSE SEGUNDO	PPL	20 45 S	45 39 W	77033	02
JOSÉ SILVA	PPL	21 30 S	45 59 W	77033	02
JOSÉ TARTARO	PPL	20 55 S	44 39 W	77044	01
JOSÉ TEIXEIRA	PPL	20 26 S	45 34 W	77033	02
JOSÉ THEODORO SEE MARTINÓPOLIS	PPL	22 11 S	51 12 W	77041	00
JOSÉ THEODORO SEE MARTINÓPOLIS	PPL	22 11 S	51 12 W	77041	00

JOSE TOME	PPL	17 11 S	41 06 W	77033	01
JOSÉ VALÉRIO	PPL	20 50 S	45 24 W	77033	02
JOSÉ VELHO	PPL	9 33 S	36 31 W	77027	02
JOSÉ VERMELHO	PPL	16 57 S	40 53 W	77033	0.
JOSE VIANA	PPL	16 26 S	41 56 W	77033	02
JOSÉ VICENTE	PPL	20 35 S	45 07 W	77033	02
JOSÉ VICENTE, IGARAPÉ SEE SÃO VICENTE, IGARAPÉ	STW	6 51 S	53 53 W	77015	00
JOSE VILELA	PPL	21 03 S	47 13 W	77041	02
JOSÉZINHO	PPL	7 43 S	51 54 W	77015	01
JOSIAS	PPL	18 21 S	48 36 W	77033	02
JOSINA	PPL	0 10 N	51 13 W	77016	01
JOSINO BAITO	RSTN	21 24 S	45 46 W	77031	01
JOSINO DE BAITO SEE OSINO BAITO	RSTN	21 24 S	45 46 W	77033	30
JOTARI, RIO SEE JUPARI, RIO	STW	1 13 S	62 00 W	77040	00
JOUQUARA, RIO SEE JAUQUARA, RIO	STW	15 06 S	57 06 W	77031	00
JOUQUARINHA SEE JAUQUARINHA	PPL	15 12 S	56 56 W	77051	00
JOVIÂNIA	PPL	17 49 S	49 30 W	77052	01
JOVINIANO SANTOS	PPL	15 18 S	43 20 W	77033	01
JOVINO SALES	PPL	22 24 S	46 02 W	77033	02
J. R. VILELA SEE JOÃO RIBEIRO	MPL	19 37 S	34 05 W	77031	00
JUÁ	PPL	9 49 S	39 53 W	77029	01
JUÁ	PPL	8 19 S	39 24 W	77026	02
JUÁ	PPL	8 24 S	37 22 W	77026	02
JUÁ	PPL	8 29 S	38 23 W	77026	02
JUÁ	PPL	8 25 S	40 29 W	77026	01
JUÁ SEE BARRA DO JUÁ	PPL	8 27 S	38 05 W	77026	00
JUÁ	PPL	8 46 S	38 20 W	77026	02
JUÁ	PPL	9 27 S	38 25 W	77032	01
JUÁ	PPL	11 10 S	43 10 W	77033	01
JUÁ SEE JAÚ	PPL	21 10 S	47 17 W	77041	00
JUÁ SEE JOÁ	PPL	23 25 S	49 51 W	77042	00
JUÁ	PPL	29 08 S	50 52 W	77044	01
JUÁ	RSTN	21 26 S	48 11 W	77041	01
JUÁ, ARROIO DO	STW	29 14 S	50 52 W	77044	01
JUÁ, CÓRREGO DO	STW	17 19 S	48 54 W	77052	02
JUÁ, RIACHO	STNI	5 24 S	40 31 W	77023	01

APPROVED FOR RELEASE: 2007/02/20: CIA-RDP01-00707R000200050005-7

APPROVED FOR RELEASE: 2007/02/20: CIA-RDP01-00707R000200050005-7

JUÁ, RIACHO	STMI	8 28	S	38 49	W	77026	02	JUÀZEIRO	PPL	19 45	S	44 48	W	77031	01
JUÁ, RIO	STM	20 38	S	40 13	W	77036	01	JUÀZEIRO, LAGOA DO	LK	12 38	S	44 39	W	77032	01
JUÁ, RIO DO	STMI	13 53	S	42 20	W	77032	01	JUÀZEIRO, RIACHO	STMI	9 32	S	40 41	W	77029	01
JUÁ, SERRA DO	HLL	3 41	S	38 49	W	77029	01	JUÀZEIRO, RIACHO	STMI	5 40	S	36 10	W	77024	01
JUÁ, SERRA DO	MT	9 32	S	41 18	W	77040	01	JUÀZEIRO, RIACHO	STMI	8 55	S	37 52	W	77026	01
JUABA	PPL	2 23	S	49 35	W	77019	01	JUÀZEIRO, RIACHO	STMI	10 36	S	39 46	W	77032	01
JUAÇABA SEE JOAÇABA	PPL	27 10	S	51 30	W	77043	00	JUÀZEIRO, RIACHO	STMI	12 29	S	40 40	W	77032	01
JUACEMA	PPL	10 12	S	40 13	W	77032	01	JUAZEIRO, RIO SEE JUÀZEIRO, RIACHO	STMI	12 29	S	42 40	W	77032	00
JUACEMA, PONTA	PT	16 44	S	38 06	W	77032	00	JUÀZEIRO, SERRA DO	HLL	6 02	S	38 33	W	77026	01
JUACI, IGARAPÉ SEE JURACI, IGARAPÉ	STM	7 44	S	70 26	W	77000	00	JUÀZEIRO DE BAIXO	PPL	5 08	S	38 34	W	77023	01
JUAMI, RIO	STM	1 45	S	67 30	W	77013	01	JUÀZEIRO DO NORTE	PPL	7 12	S	39 25	W	77029	01
JUAN BORGES	PPL	0 23	S	52 16	W	77016	01	JUÀZEIRO GRANDE	PPL	8 01	S	41 21	W	77032	01
JUÁ NOVO SEE JUCÁ NOVO	PPL	11 58	S	43 22	W	77032	00	JUBA, RIO	STM	14 59	S	57 44	W	77041	01
JUARA, ILHA SEE CURUAÚ, ILHA	ISL	9 15	S	59 11	W	77013	00	JUBAÍ	PPL	19 54	S	47 41	W	77043	01
JUARANA SEE JUERANA	PPL	17 41	S	39 34	W	77032	00	JUBAIA	PPL	4 03	S	38 42	W	77029	01
JUAREZ TÁVORA	PPL	7 16	S	35 34	W	77025	01	JUBIM, IGARAPÉ SEE LIMÃO, IGARAPÉ	STM	0 49	S	48 32	W	77015	00
JUARI, RIBEIRÃO SEE JUARU, RIBEIRÃO	STM	7 53	S	69 10	W	77052	00	JUBIM, RIO SEE LIMÃO, IGARAPÉ	STM	0 48	S	48 32	W	77015	00
JUARI, RIO SEE JUARU, RIBEIRÃO	STM	7 53	S	69 10	W	77052	00	JUBIMA, RIO SEE COTEROCOZÁ, RIO	STM	14 47	S	58 04	W	77051	00
JUARU, RIBEIRÃO	STM	7 53	S	69 10	W	77042	01	JUBIRO	PPL	0 48	S	48 32	W	77015	01
JUATABA SEE JUATAMA	PPL	5 05	S	39 02	W	77023	00	JUCÁ	PPL	1 07	N	67 14	W	77013	01
JUATAMA	PPL	5 25	S	39 02	W	77023	02	JUCÁ SEE CATINGUEIRA	PPL	7 08	S	37 37	W	77025	00
JUATINGA, MORRO DA	MT	23 17	S	44 32	W	77045	02	JUCÁ	PPL	3 34	S	44 35	W	77021	01
JUATINGA, PONTA DE	PT	23 17	S	44 30	W	77045	01	JUCÁ	PPL	7 49	S	36 22	W	77026	01
JUATUBA SEE JOATUBA	PPL	19 52	S	40 57	W	77046	00	JUCÁ, RIO	STMI	6 22	S	47 28	W	77023	01
JUATUBA	PPL	19 57	S	44 20	W	77043	01	JUCA AZEVÊDO	PPL	21 10	S	41 44	W	77035	02
JUAZEIRINHO	PPL	7 24	S	36 35	W	77025	01	JUCA MODESTO	PPL	20 44	S	45 37	W	77043	02
JUAZEIRO SEE JUÀZEIRO DO NORTE	PPL	7 12	S	39 25	W	77023	00	JUCA NETO SEE SÃO JOSÉ DE UBÁ	PPL	21 21	S	42 57	W	77035	00
JUÀZEIRO	PPL	9 09	S	41 41	W	77032	01	JUCÁ NOVAIS	RSTN	23 37	S	49 45	W	77041	01
JUÀZEIRO SEE JUÀZEIRINHO	PPL	7 24	S	36 35	W	77025	00	JUCÁ NOVO	PPL	11 58	S	43 22	W	77032	02
JUÀZEIRO	PPL	8 15	S	36 58	W	77025	02	JUCA PEDROSO	PPL	20 28	S	49 49	W	77043	01
JUÀZEIRO	PPL	9 25	S	40 30	W	77032	01	JUCA PEREIRA	PPL	17 34	S	41 42	W	77033	02
JUÀZEIRO	PPL	12 19	S	40 07	W	77032	02	JUCA PÓLVORA	PPL	18 34	S	48 24	W	77043	02
JUÀZEIRO	PPL	12 27	S	41 11	W	77032	02	JUÇARA	PPL	1 59	S	44 39	W	77031	01
JUÀZEIRO	PPL	12 32	S	38 58	W	77032	02	JUÇARA	PPL	6 41	S	44 17	W	77031	01
JUÀZEIRO	PPL	12 53	S	40 04	W	77032	02	JUÇARA	PPL	15 53	S	50 51	W	77052	01
JUÀZEIRO	PPL	15 34	S	40 01	W	77032	01	JUÇARA SEE JUSSARA	PPL	23 36	S	53 24	W	77042	00

APPROVED FOR RELEASE: 2007/02/20: CIA-RDP01-00707R000200050005-7

APPROVED FOR RELEASE: 2007/02/20: CIA-RDP01-00707R000200050005-7

JUÇARA	RSTN	20 39 S	47 44 W	77041	01
JUÇARA, ILHA	ISL	2 37 S	69 30 W	77013	01
JUÇARA, ILHA	ISL	3 56 S	62 56 W	77013	01
JUÇARA, LAGO	LK	3 59 S	63 01 W	77019	01
JUÇARA, RIBEIRÃO	STM	16 41 S	39 26 W	77032	01
JUÇARA, SERRA DA	UPLD	6 14 S	36 31 W	77026	01
JUÇARA, SERRA DA	RDGE	7 57 S	36 37 W	77026	02
JUÇARAL	PPL	3 56 S	65 45 W	77021	01
JUÇARAL	PPL	5 56 S	46 15 W	77031	01
JUÇARAL	PPL	8 16 S	35 04 W	77026	01
JUÇARAL	PPL	22 57 S	44 16 W	77035	01
JUÇARAL, RIO	STM	2 48 S	42 52 W	77021	01
JUÇARI SEE JUSSARI	PPL	15 12 S	39 32 W	77032	00
JUCAS	PPL	6 32 S	39 32 W	77023	01
JUCAS	PPL	9 58 S	46 56 W	77021	02
JUCÁS, RIACHO	STMI	5 23 S	40 31 W	77023	01
JUCA SANTANA	PPL	18 42 S	48 07 W	77033	02
JUCATÁN SEE JACATÃ	PPL	9 28 S	34 03 W	77015	00
JUCATI	PPL	8 42 S	36 27 W	77026	01
JUCA VAQUEIRO	PPL	17 13 S	41 06 W	77033	02
JUCELÂNDIA SEE JUSTELÂNDIA	PPL	15 29 S	51 19 W	77042	00
JUCIAPE SEE JUSSIAPE	PPL	19 31 S	41 36 W	77032	00
JUCU	PPL	20 26 S	40 29 W	77034	01
JUCU	RSTN	20 23 S	40 33 W	77034	02
JUCU, PONTA	PT	20 26 S	40 19 W	77034	02
JUCU, RIO	STM	20 24 S	40 19 W	77034	01
JUCU BRAÇO NORTE, RIO	STM	20 23 S	40 33 W	77034	01
JUCU BRAÇO SUL, RIO	STM	20 23 S	40 33 W	77034	01
JUCUTIBA SEE JUCUTIBA	PPL	23 47 S	47 03 W	77041	00
JUCUMÃ	PPL	2 49 S	40 25 W	77023	01
JUCUMÃ, LAGOA DE SEE CAPIVARA, LAGOA DE	LGN	20 09 S	40 13 W	77034	00
JUCURI, CÓRREGO	STM	18 47 S	49 17 W	77033	00
JUCURI, ESTRADA	STM	13 03 S	41 14 W	77011	00
JUCUTUCU	PPL	16 52 S	39 55 W	77032	01
JUCURUCU, RIO SEE PRADO, RIO DO	STM	16 45 S	40 20 W	77033	00
JUCURUCU, RIO	STM	17 21 S	39 13 W	77032	01
JUCURUÍ	PPL	5 13 S	37 29 W	77024	01
JUCURURU SEE JUCURUCU	PPL	16 52 S	39 55 W	77032	00
JUCURUTU	PPL	6 02 S	37 01 W	77024	01
JUCURUTU SEE JALURUTU	PPL	8 35 S	38 43 W	77026	00
JUCURUTU	PPL	12 13 S	42 57 W	77032	01
JUCURUTU	PPL	13 39 S	44 38 W	77032	01
JUCURUTU, RIBEIRÃO	STM	17 23 S	45 34 W	77023	01
JUERARA	PPL	12 57 S	38 17 W	77032	02
JUERARA	PPL	15 52 S	39 06 W	77032	01
JUERARA	PPL	17 43 S	39 34 W	77032	01
JUERARA, SERRA DA	HLLS	15 35 S	39 18 W	77032	01
JUERÊ, RIO SEE JUETÉ, RIO	STMI	9 53 S	39 09 W	77032	00
JUETÉ, RIACHO DO SEE JUETÉ, RIO	STMI	9 53 S	39 09 W	77032	00
JUETÉ, RIO	STMI	9 53 S	39 09 W	77032	02
JUFARI, RIO	STM	1 13 S	62 00 W	77030	01
JUFARY, RIO SEE JUFARI, RIO	STM	1 13 S	62 00 W	77030	00
JUMIRIM, RIO SEE JURUMÁ, RIO	STM	12 36 S	58 57 W	77051	00
JUMIRIM MIRIM, RIO SEE JURÚMA-MIRIM, RIO	STM	11 26 S	58 31 W	77051	00
JUMIRIMA, RIO SEE JURUMIRIM, RIO	STM	12 55 S	59 13 W	77051	00
JUMIRIMA, RIO SEE JURUMIRIM, RIO	STM	12 55 S	59 13 W	77051	00
JUNCIÃ, RIO	STM	7 56 S	65 08 W	77013	01
JUNDIÉ SEE TUIUÉ	PPL	4 47 S	42 28 W	77013	00
JURUÁ, RIO	STM	12 36 S	58 57 W	77051	01
JURUÁ-MIRIM, RIO	STM	11 26 S	58 39 W	77041	01
JURUMIRIM, RIO	STM	12 55 S	59 13 W	77051	01
JURAÇU	PPL	19 55 S	42 48 W	77033	01
JURUSSARA SEE JUÇARAL	PPL	5 56 S	46 15 W	77031	00
JUIZ DE FORA	PPL	21 45 S	43 20 W	77033	01
JÚLIA	PPL	1 37 S	67 59 W	77013	01
JÚLIA, CÓRREGO DA	STM	12 54 S	48 22 W	77041	01
JULIANA, CÓRREGO DA	STM	19 23 S	49 01 W	77033	02
JULIÂNIA	PPL	16 52 S	50 22 W	77041	01
JULIANO, CÓRREGO DO SEE JULIANA, CÓRREGO DA	STM	19 23 S	49 01 W	77033	00
JULIÃO	PPL	8 46 S	41 37 W	77027	01
JULIÃO	PPL	17 21 S	40 24 W	77032	02
JULIAPOLIS SEE JULIÂNIA	PPL	21 42 S	50 22 W	77041	00

APPROVED FOR RELEASE: 2007/02/20: CIA-RDP01-00707R000200050005-7

APPROVED FOR RELEASE: 2007/02/20: CIA-RDP01-00707R000200050005-7

JULIÁPOLIS, CÓRREGO	STM	21 52 S	50 36 W	77041	02
JÚLIO, CÓRREGO DO SEE JÚLIO, CÓRREGO DA					
JÚLIO, CÓRREGO DA	STM	12 54 S	58 22 W	77041	00
JÚLIO, IGARAPÉ DO	STM	6 09 S	49 23 W	77015	01
JÚLIO COSTA	PPL	20 40 S	46 31 W	77033	02
JÚLIO DE CARVALHO	PPL	16 33 S	40 08 W	77059	02
JÚLIO DE CASTILHOS, ESTAÇÃO SEE PRESIDENTE CASTILHOS, ESTAÇÃO	RSTN	29 21 S	53 51 W	77062	00
JÚLIO DE CASTILHOS	PPL	29 49 S	52 10 W	77044	01
JÚLIO DE CASTILHOS	PPL	29 14 S	53 41 W	77044	01
JULIO DO CASTILHOS SEE JÚLIO DE CASTILHOS					
JÚLIO DE CASTILHOS	PPL	29 14 S	53 41 W	77044	00
JÚLIO FERREIRA	PPL	17 53 S	40 30 W	77033	02
JÚLIO LAENDER	PPL	17 43 S	41 29 W	77033	02
JÚLIO MESQUITA	PPL	22 01 S	49 48 W	77041	01
JÚLIO PONTES	RSTN	21 08 S	47 57 W	77041	01
JÚLIO TAVARES, ESTAÇÃO	RSTN	21 23 S	46 45 W	77041	01
JUMA, IGARAPÉ	STM	3 57 S	57 35 W	77019	01
JUMA, IGARAPÉ DO	STM	6 43 S	58 58 W	77013	01
JUMA, RIO	STM	3 42 S	59 49 W	77013	01
JUMA, RIO	STM	4 57 S	64 31 W	77013	01
JUMA, RIO	STM	6 03 S	60 10 W	77019	01
JUMAS	PPL	6 53 S	62 41 W	77013	01
JUMAS, RIO DOS SEE JUMA, RIO	STM	3 42 S	59 49 W	77013	00
JUMAS QUADROS SEE JUMAS	PPL	6 53 S	62 41 W	77013	00
JUMIMA, IGARAPÉ	STM	4 04 N	51 59 W	77016	01
JUMIRIM	PPL	23 06 S	47 48 W	77041	01
JUMIRIM	PPL	23 43 S	52 15 W	77047	01
JUMA, RIO SEE JUMA, RIO	STM	4 57 S	64 31 W	77013	00
JUNCAL	PPL	22 45 S	46 16 W	77033	02
JUNCAL, ARROIO	STM	32 37 S	53 11 W	77044	01
JUNCAL, ILHA DO	ISL	32 39 S	53 06 W	77044	01
JUNCAL, PONTA DO	PT	32 36 S	53 05 W	77044	01
JUNCAL, SERRA DO	MDGE	22 43 S	45 55 W	77033	01
JUNCAL, SERRA DO	SRUB	23 00 S	46 18 W	77041	01
JUNÇÃO	PPL	32 04 S	52 09 W	77044	01
JUNÇÃO SEE JUNÇÃO	PPL	32 04 S	52 09 W	77044	00
JUNCO	PPL	4 25 S	45 09 W	77021	01
JUNCO SEE DANIEL DE QUEIROZ	PPL	4 49 S	38 59 W	77027	00
JUNCO SEE GRANJEIRO	PPL	6 53 S	39 [illegible] W	77027	00
JUNCO SEE JUNCO DO SERIDÓ	PPL	7 00 S	36 43 W	77029	00
JUNCO	PPL	7 24 S	35 32 W	77029	01
JUNCO	PPL	7 31 S	41 10 W	77027	01
JUNCO	PPL	9 [illegible] S	40 36 W	77032	01
JUNCO	PPL	10 39 S	38 11 W	77031	01
JUNCO	PPL	11 [illegible] S	40 09 W	77032	01
JUNCO	PPL	12 14 S	39 06 W	77032	00
JUNCO	RSTN	2 45 S	35 12 W	77024	01
JUNCO, ILHA	ISL	30 21 S	51 04 W	77044	01
JULIO DE CASTILHOS	PPL	29 14 S	53 41 W	77044	01
JUNCO, LAGOA DO	LK	5 09 S	42 07 W	77032	02
JUNCO, LAGOA DO	LK	8 24 S	35 00 W	77024	02
JUNCO, LAGOA DO	LK	10 20 S	42 02 W	77033	01
JUNCO, LAGOA DO	LK	20 52 S	45 38 W	77041	02
JUNCO, RIBEIRÃO DO	STM	15 11 S	39 49 W	77032	01
JUNCO DO SERIDÓ	PPL	7 00 S	36 43 W	77029	01
JUNCO GRANDE SEE MANIAÇU	PPL	13 51 S	42 26 W	77032	00
JUNDAÍ-MIRIM, RIO	STM	23 10 S	46 56 W	77041	01
JUNDIÁ	PPL	9 45 S	36 02 W	77026	02
JUNDIÁ	PPL	9 56 S	39 36 W	77027	01
JUNDIÁ	PPL	12 28 S	40 35 W	77032	02
JUNDIÁ	PPL	16 02 S	43 39 W	77033	02
JUNDIÁ	PPL	18 25 S	49 13 W	77034	02
JUNDIÁ	RSTP	22 25 S	43 58 W	77033	00
JUNDIÁ, CACHOEIRA	FLLS	1 56 N	62 25 W	77014	01
JUNDIÁ, ILHA	ISL	0 56 S	57 30 W	77015	01
JUNDIÁ, RIO	STM	1 47 N	62 25 W	77014	01
JUNDIÁ, RIO	STM	18 24 S	39 59 W	77034	01
JUNDIÁ, RIO	STM	22 32 S	43 57 W	77033	01
JUNDIÁ, RIO	STM	28 56 S	49 53 W	77043	01
JUNDIÁ, RIO	STMI	12 04 S	42 14 W	77037	01
JUNDIAHY SEE JUNDIAÍ	PPL	23 11 S	46 52 W	77041	00
JUNDIAHY, RIO SEE JUNDIAÍ, RIO	STM	5 45 S	35 12 W	77024	00
JUNDIAHY, RIO SEE JUNDIAÍ, RIO	STM	23 32 S	46 14 W	77041	00
JUNDIAÍ	PPL	23 11 S	46 52 W	77041	01

APPROVED FOR RELEASE: 2007/02/20: CIA-RDP01-00707R000200050005-7

APPROVED FOR RELEASE: 2007/02/20: CIA-RDP01-00707R000200050005-7

JUNDIAÍ SEE JUNDIAÍ DO SUL	PPL	23 27 S	50 17 W	77042	00
JUNDIAÍ, RIBEIRÃO	STM	23 24 S	50 11 W	77042	01
JUNDIAÍ, RIO	STM	5 45 S	35 12 W	77074	01
JUNDIAÍ, RIO	STM	29 12 S	47 18 W	77041	01
JUNDIAÍ, RIO	STM	23 32 S	46 15 W	77041	01
JUNDIAÍ DO SUL	PPL	23 27 S	50 17 W	77042	01
JUNDIAPEBA	PPL	23 33 S	46 15 W	77041	01
JUNDIATUBA, RIO SEE JANDIATUBA, RIO	STM	3 28 S	60 42 W	77013	00
JUNQUEIRA	PPL	20 50 S	49 52 W	77041	01
JUNQUEIRA	PPL	29 50 S	51 33 W	77041	01
JUNQUEIRA, RIBEIRÃO	STM	20 19 S	52 04 W	77041	01
JUNQUEIRA, VALÃO	STM	21 26 S	41 54 W	77035	02
JUNQUEIRO	PPL	9 56 S	36 29 W	77027	01
JUNQUEIRÓPOLIS	PPL	21 32 S	51 26 W	77041	01
JUNQUINHO, RIACHO	STMI	7 04 S	39 52 W	77023	01
JUPAGUÁ	PPL	11 49 S	44 20 W	77032	01
JUPARÁ	PPL	23 31 S	55 02 W	77051	01
JUPARARA SEE BARÃO DE JUPARARÃ	PPL	22 21 S	43 41 W	77035	00
JUPARARÃ, LAGOA	LK	19 35 S	40 18 W	77034	01
JUPARARÃ MIRIM, LAGOA	LK	19 21 S	40 10 W	77034	01
JUPARI, ILHA SEE JUPATI, ILHA	ISL	0 49 N	50 19 W	77016	00
JUPARÍ, RIO SEE JUPARI, RIO	STM	1 13 S	62 00 W	77000	00
JUPARITEJA	PPL	1 43 S	48 23 W	77019	01
JUPARITUBA, ILHA SEE JUPUTITUBA, ILHA	ISL	1 06 S	52 17 W	77015	00
JUPATI, ILHA	ISL	0 49 N	50 19 W	77016	01
JUPATI, PONTA	PT	0 44 N	50 21 W	77016	01
JUPATI, RIO	STM	0 41 N	50 25 W	77016	01
JUPATITUBA, PONTA SEE PRECIPAL, PONTA DO	PT	1 43 S	49 26 W	77015	00
JUPATY, PONTA SEE JUPATI, PONTA	PT	0 44 N	50 21 W	77016	00
JUPATY, RIO SEE JUPATI, RIO	STM	0 41 N	50 25 W	77016	00
JUPAÚ, PONTA SEE JUPATI, PONTA	PT	0 44 N	50 21 W	77016	00
JUPI	PPL	8 43 S	36 25 W	77026	01
JUPÍ, RIO SEE CHATA, RIO DA	STMI	8 34 S	35 59 W	77026	00
JUPIÁ	PPL	26 27 S	52 40 W	77043	01
JUPIÁ, ESTAÇÃO	RYWY	20 47 S	51 39 W	77051	01
JUPIRANGA SEE JURIPIRANGA	PPL	7 27 S	35 14 W	77029	00
JURUMABI, RIO	STM	1 07 N	61 12 W	77019	01
JURUTITUBA, ILHA	ISL	1 06 S	52 17 W	77000	01
JUPY SEE JUPI	PPL	8 43 S	36 25 W	77026	00
JUPY, RIO SEE CHATA, RIO DA	STMI	8 34 S	35 59 W	77026	00
JUQUERI SEE MAIRIPORÃ	PPL	23 19 S	46 35 W	77041	00
JUQUERI, RIO	STM	23 24 S	46 52 W	77041	01
JUQUERI-MIRIM	PPL	23 21 S	46 37 W	77041	01
JUQUERIQUERÊ, BARRA DO	ENTR	23 43 S	45 26 W	77041	02
JUQUERIQUERÊ, SERRA DO	MTS	23 40 S	45 37 W	77041	01
JUQUERY SEE MAIRIPORÃ	PPL	23 19 S	46 35 W	77041	00
JUQUI, RIO	STM	6 30 S	61 41 W	77013	01
JUQUIÁ	PPL	24 19 S	47 38 W	77041	01
JUQUIÁ SEE GOIORIM	PPL	25 14 S	52 01 W	77042	00
JUQUIÁ, ARROIO	STM	30 59 S	53 07 W	77044	01
JUCUIÁ, RIO	STM	26 22 S	47 49 W	77041	01
JUQUIÁ, SERRA DO SEE AMARAS, SERRA DAS	MLLS	25 10 S	52 00 W	77042	00
JUQUIÁ-GUAÇU, RIO	STM	24 11 S	47 37 W	77041	01
JUQUIQUERA	PPL	5 17 S	61 00 W	77013	01
JUQUIRATIBA	PPL	22 57 S	48 06 W	77041	01
JUQUITIBA	PPL	23 47 S	47 03 W	77041	01
JURACÊ SEE JURUCÊ	PPL	21 46 S	47 45 W	77041	00
JURACI	PPL	13 12 S	40 53 W	77042	01
JURACI, IGARAPÉ	STM	7 44 S	70 26 W	77000	00
JURACY SEE JURACI	PPL	13 12 S	40 53 W	77042	00
JURAÍ, RIO SEE JAPAQUI, RIO	STM	6 27 S	66 31 W	77013	00
JURAMENTO	PPL	16 50 S	43 35 W	77033	01
JURAMENTO, MORRO DO	MTN	22 52 S	43 19 W	77016	00
JURANDA	PPL	24 26 S	52 55 W	77042	01
JURARA	PPL	6 37 S	62 22 W	77013	01
JURARÁ, LAGO	LK	6 40 S	62 29 W	77013	01
JURARÁ, RIO	STM	6 25 S	50 36 W	77015	01
JURARAITÁ	PPL	2 25 S	44 41 W	77031	01
JURARA-PARANÁ, RIO SEE JURARÁ, RIO	STM	6 25 S	62 36 W	77015	00
JURCA POINT SEE JURÉIA, PONTA DA	PT	24 34 S	47 16 W	77041	00
JURÉIA, PONTA DA SEE JURÉIA, PONTA DA	PT	24 34 S	47 16 W	77041	00

APPROVED FOR RELEASE: 2007/02/20: CIA-RDP01-00707R000200050005-7

APPROVED FOR RELEASE: 2007/02/20: CIA-RDP01-00707R000200050005-7

JURECÊ SEE JURUCÊ	PPL	21 04	S	47 45	W	77041	00	JURICIA LABREA SEE JURÍCIA	PPL	7 48	S	65 36	W	77013	00
JUREIA	PPL	21 17	S	46 22	W	77033	01	JURIQUE, CORREGO DO SEE							
JUREIA, PONTA DA	PT	24 34	S	47 14	W	77041	01	JORIQUE, RIO	STM	16 29	S	54 37	W	77041	00
JUREIA, PRAIA DA	BCH	24 37	S	47 19	W	77041	01	JURIQUE, RIO SEE JORIQUE, RIO	STM	16 29	S	54 37	W	77041	00
JUREMA	PPL	3 57	S	40 55	W	77023	01	JURIRA, RIO SEE JARIRA, RIO	STM	10 05	S	63 00	W	77041	00
								JURIPIRANGA	PPL	1 22	S	35 24	W	77025	02
JUREMA SEE OCARA	PPL	4 29	S	38 37	W	77023	00								
JUREMA	PPL	5 02	S	37 15	W	77024	01	JURIQUE, SERRA DO SEE							
JUREMA	PPL	6 10	S	49 24	W	77015	01	JORIQUE, SERRA DO	VPLD	16 45	S	54 15	W	77041	00
JUREMA	PPL	8 23	S	36 11	W	77026	02	JURITI	PPL	21 36	S	45 23	W	77033	01
JUREMA	PPL	8 41	S	37 14	W	77026	02	JURITI	RSTP	23 36	S	48 18	W	77041	01
								JURITI, CÓRREGO	STM	23 09	S	53 38	W	77042	01
JUREMA	PPL	8 44	S	36 08	W	77026	01	JURITI, RIO DE SEE JURUTI, RIO DE	STM	2 15	S	56 16	W	77019	00
JUREMA	PPL	9 14	S	43 06	W	77027	01								
JUREMA	PPL	9 28	S	37 55	W	77027	02	JURITIANHA	PPL	2 54	S	40 00	W	77023	01
JUREMA	PPL	9 36	S	43 23	W	77032	01	JURITIANHA, RIACHO	STMI	2 52	S	40 01	W	77023	01
JUREMA	PPL	9 38	S	38 17	W	77032	02	JURITIPARI, ISARAPÉ	STM	8 16	S	69 59	W	77040	01
								JURITIS	PPL	21 10	S	50 10	W	77041	01
JUREMA SEE JUREMAL	PPL	9 44	S	40 27	W	77032	00	JURITI VELHO SEE JURUTI VELHO	PPL	2 24	S	56 18	W	77019	00
JUREMA	PPL	11 32	S	38 25	W	77032	01								
JUREMA	PPL	12 35	S	39 14	W	77032	02	JURITY NOVO SEE JURUTI	PPL	2 09	S	56 04	W	77019	00
JUREMA	PPL	13 52	S	40 55	W	77032	02	JURITY VELHO SEE JURUTI VELHO	PPL	2 24	S	56 18	W	77019	00
JUREMA	PPL	14 28	S	42 27	W	77032	01	JURU	PPL	7 32	S	37 49	W	77025	01
								JURU SEE JARU	PPL	10 26	S	62 27	W	77011	00
JUREMA	PPL	18 37	S	42 47	W	77033	01	JURU, VALA DO SEE							
JUREMA SEE JURUPEMA	PPL	21 22	S	48 34	W	77041	00	JURUMIRIM, VALA DO	STM	22 20	S	41 47	W	77039	00
JUREMA	PPL	23 02	S	52 50	W	77042	01								
JUREMA, CÓRREGO	STM	17 48	S	39 30	W	77032	02	JURUÁ	PPL	3 27	S	66 03	W	77019	00
JUREMA, ILHA	ISL	10 22	S	55 50	W	77051	01	JURUÁ SEE CRUZEIRO DO SUL	PPL	7 38	S	72 36	W	77012	00
								JURUÁ, BANCO DO	BNCN	0 04	S	49 05	W	77019	01
JUREMA, ILHA DA	ISL	5 23	S	48 39	W	77015	01	JURUÁ, CACHOEIRA DO	FLLS	3 24	S	51 53	W	77019	00
JUREMA, ILHA DA	ISL	11 03	S	43 27	W	77032	01	JURUÁ, FURO DO SEE							
JUREMA, LAGOA DA	LK	8 33	S	36 36	W	77026	02	JURUÁ, IGARAPÉ DO	STM	9 09	S	70 15	W	77012	00
JUREMA, RIACHO	STMI	3 06	S	40 35	W	77023	01								
JUREMA, RIBEIRÃO	STM	21 41	S	50 36	W	77041	01	JURUÁ, IGARAPÉ DO	STM	9 09	S	70 15	W	77012	00
								JURUÁ, ILHA DO	ISL	1 17	S	49 53	W	77016	01
JUREMA, SERRA DA	HLL	3 12	S	40 30	W	77023	01	JURUÁ, RIO (BRAZIL) SEE YURUÁ, RIO (PERU)	STM	2 37	S	65 44	W	77000	01
JUREMA, SERRA DA	SPUR	16 33	S	43 45	W	77032	01	JURUABA, RIO	STM	12 26	S	38 06	W	77042	02
JUREMAL	PPL	9 44	S	40 22	W	77032	01	JURUABA, RIO	STM	12 33	S	38 04	W	77012	01
JUREMASSU SEE TUREMÇU	PPL	5 05	S	62 51	W	77013	00								
JURÍCIA	PPL	7 48	S	65 06	W	77013	01								
								JURUACÁ, FURO	STMA	1 23	S	56 00	W	77015	01
								JURUACÁ, LAGO	LK	1 20	S	56 06	W	77019	01
JURICIA, LAGO	LK	7 46	S	65 06	W	77013	01	JURUACU, RIO SEE JARAUCU, RIO	STM	1 48	S	52 22	W	77015	00

APPROVED FOR RELEASE: 2007/02/20: CIA-RDP01-00707R000200050005-7

APPROVED FOR RELEASE: 2007/02/20: CIA-RDP01-00707R000200050005-7

JURUAIA	PPL	21 15 S	46 35 W	77033	01
JURUA MIRIM, RIO	STM	8 28 S	72 48 W	77012	01
JURUA PUCA SEE NOVO JARUAPUCA	PPL	2 50 S	65 55 W	77013	00
JURUA-PUCA SEE NOVO JARUAPUCA	PPL	2 55 S	65 55 W	77013	00
JURUÁZINHO, RIO SEE JURUÁZINHO, RIO	STM	6 01 S	69 30 W	77013	00
JURUÁZINHO, RIO	STM	6 01 S	69 30 W	77013	01
JURUÁZINHO, RIO	STM	8 40 S	62 26 W	77011	01
JURUBATUBA, PONTA SEE VIGIA, PONTA DO	PT	26 47 S	48 36 W	77043	00
JURUBATUBA, RESERVATORIO DO SEE RIO GRANDE, RESERVATORIO DO	RSV	23 47 S	46 37 W	77041	00
JURUBATUBA, RIBEIRÃO	STM	16 35 S	48 35 W	77052	01
JURUBATUBA, RIO SEE GRANDE, RIO	STM	23 40 S	46 42 W	77041	00
JURUBATUBA, RIO	STM	23 33 S	46 19 W	77041	02
JURUBAEV, RIO SEE JURUARI, RIO	STM	2 31 S	64 50 W	77019	00
JURUBEBA	PPL	8 32 S	36 50 W	77026	02
JURUBEBA	PPL	8 40 S	36 40 W	77026	02
JURUBEBA	PPL	8 50 S	42 34 W	77022	02
JURUBEBA	PPL	9 58 S	45 43 W	77022	02
JURUBEBA	PPL	9 59 S	46 08 W	77021	01
JURUBEBA, SERRA DA	RDGE	10 36 S	39 17 W	77032	01
JURUCÉ	PPL	21 14 S	47 45 W	77041	01
JURUCÁ, CACHOEIRA DO SEE JURUÁ, CACHOEIRA DO	FLLS	3 24 S	51 51 W	77019	00
JURUCUTU, SERRA	SPUR	4 11 S	41 12 W	77022	01
JURUENA	PPL	12 51 S	58 56 W	77041	01
JURUENA, RIO	STM	7 20 S	58 03 W	77000	01
JURUENA-MIRIM, RIO SEE JUINA-MIRIM, RIO	STM	11 26 S	58 31 W	77041	00
JURUENA-MIRIM, RIO	STM	11 26 S	58 31 W	77051	00
JURUERA, FAZENDA DE	HAV	22 46 S	43 07 W	77035	00
JURUNA SEE PALMARES DO SUL	PPL	30 16 S	50 31 W	77044	00
JURUNAS, ISARAPÉ	STM	1 50 S	67 48 W	77015	01
JURUNENSE	PPL	21 08 S	42 41 W	77033	01
JURUNENSE	PPL	22 56 S	44 19 W	77035	02
JURUNENSE	PPL	23 11 S	49 14 W	77041	01
JURUNENSE, RIO DO	STM	22 13 S	41 44 W	77035	02
JURUNENSE, VALA DO	STM	22 20 S	41 47 W	77035	02
JURUNA, RIO SEE JARINA, RIO	STM	10 05 S	53 30 W	77051	00
JURUPAIY ISLAND SEE JURUPARI, ILHA	ISL	0 20 N	50 07 W	77015	00
JURUPARI	PPL	2 35 S	57 36 W	77013	01
JURUPARI, ARQUIPÉLAGO DO	ISLS	0 07 N	50 32 W	77015	01
JURUPARI, CACHOEIRA	FLLS	1 37 N	68 53 W	77013	01
JURUPARI, CANAL DE	CHAN	0 13 N	50 35 W	77015	01
JURUPARI, FURO DO	STM	2 40 S	52 59 W	77015	01
JURUPARI, IGARAPÉ	STM	3 42 S	69 18 W	77013	01
JURUPARI, IGARAPÉ	STM	7 56 S	72 00 W	77012	01
JURUPARI, ILHA	ISL	0 02 N	50 30 W	77015	01
JURUPARI, ILHA	ISL	0 20 N	50 07 W	77015	01
JURUPARI, ILHA	ISL	1 37 S	52 50 W	77015	01
JURUPARI, ILHA	ISL	3 43 S	69 20 W	77013	00
JURUPARI, ILHA	ISL	3 48 S	62 27 W	77013	01
JURUPARI, LAGO	LK	3 25 S	59 04 W	77013	01
JURUPARI, LAGO	LK	3 30 S	69 17 W	77013	01
JURUPARI, RIO	STM	1 17 N	64 12 W	77013	01
JURUPARI, RIO SEE JURUPARI, IGARAPÉ	STM	3 42 S	69 18 W	77013	00
JURUPARI, RIO	STM	7 45 S	70 10 W	77000	01
JURUPARIPACU, ILHA	ISL	2 02 S	54 43 W	77015	01
JURUPARIPOCÚ, RIO SEE VIRIRICA, RIO	STM	1 54 S	50 14 W	77015	00
JURUPARI-PUCU, ILHA SEE JURUPARIPACU, ILHA	ISL	2 02 S	54 43 W	77015	00
JURUPARI SAPIRA ISLAND SEE JURUPARI, ILHA	ISL	3 43 S	69 20 W	77013	00
JURUPARY, ILHA SEE JURUPARI, ILHA	ISL	0 02 N	50 30 W	77015	00
JURUPARY, ILHA SEE JURUPARI, ILHA	ISL	0 20 N	50 07 W	77015	00
JURUPARY, ILHA SEE JURUPARI, ILHA	ISL	1 37 S	52 50 W	77015	00
JURUPARY, ILHA SEE JURUPARI, ILHA	ISL	3 43 S	69 20 W	77013	00
JURUPARY, ILHA SEE JURUPARI, ILHA	ISL	3 48 S	62 27 W	77013	00
JURUPARY, RIO SEE JURUPARI, IGARAPÉ	STM	3 42 S	69 18 W	77013	00
JURUPARY, RIO SEE JURUPARI, RIO	STM	7 45 S	70 10 W	77000	00
JURUPEBA	PPL	20 18 S	49 20 W	77041	01
JURUPEMA	PPL	21 22 S	48 34 W	77041	01
JURUPUNY, ILHA SEE JURUPARI, ILHA	ISL	0 20 N	50 07 W	77015	00

APPROVED FOR RELEASE: 2007/02/20: CIA-RDP01-00707R000200050005-7

APPROVED FOR RELEASE: 2007/02/20: CIA-RDP01-00707R000200050005-7

JURUPUI, ILHA SEE JURUPARI, ILHA	ISL	0 20 N	50 07 W	77015	00
JURUTI	PPL	2 09 S	56 04 W	77015	01
JURUTI	PPL	3 41 S	56 34 W	77015	01
JURUTI, RIO DE	STM	2 15 S	56 16 W	77015	00
JURUTI MIRIM, LAGO DO	LK	2 16 S	56 10 W	77015	01
JURUTI VELHO	PPL	2 24 S	56 18 W	77015	01
JURUTY NOVO SEE JURUTI	PPL	2 09 S	56 04 W	77015	00
JURUTY VELHO SEE JURUTI VELHO	PPL	2 24 S	56 18 W	77015	00
JURUVALHO	PPL	13 20 S	39 22 W	77032	01
JURVERA SEE JURUERA	PPL	12 51 S	58 56 W	77051	00
JUSCELÂNDIA	PPL	15 20 S	51 19 W	77052	00
JUSSARA SEE JUÇARA	PPL	6 41 S	44 17 W	77021	00
JUSSARA SEE JUÇARA	PPL	15 53 S	50 51 W	77042	01
JUSSARA	PPL	23 36 S	52 28 W	77062	00
JUSSARA SEE JUÇARA	RSTN	20 39 S	47 54 W	77041	00
JUSSARA, ILHA SEE JUÇARA, ILHA	ISL	2 37 S	65 30 W	77013	00
JUSSARA, SERRA SEE JUÇARA, SERRA DA	RDGE	8 57 S	36 37 W	77026	00
JUSSARA, SERRA DA SEE JUÇARA, SERRA DA	VRLD	8 14 S	36 31 W	77026	00
JUSSARAL SEE JUÇARAL					
JUSSARAL SEE JUÇARAL	PPL	22 57 S	44 16 W	77039	00
JUSSARI	PPL	15 12 S	39 52 W	77032	02
JUSSIAPE	PPL	13 31 S	41 36 W	77032	01
JUSSIAPE RIVER SEE CONTAS, RIO DE	STM	14 37 S	39 01 W	77032	00
JUSSIPE SEE JUSSIAPE	PPL	13 31 S	41 36 W	77032	00
JUSTIN, CACHOEIRA (BRAZIL) SAUT COUACHINTAMBE (FRENCH GUIANA)	FLLS	3 15 N	52 16 W	77000	01
JUSTINA	PPL	13 02 S	39 41 W	77032	02
JUSTINIANO	PPL	16 01 S	40 20 W	77033	02
JUSTINIANO DE SERPA	PPL	4 01 S	38 29 W	77023	01
JUSTINIANO SERPA SEE JUSTINIANO DE SERPA	PPL	4 01 S	38 29 W	77023	00
JUSTINO	PPL	8 27 S	63 29 W	77052	00
JUSTINO HIPÓLITO	PPL	21 01 S	46 49 W	77033	02
JUSTINÓPOLIS	PPL	19 48 S	44 01 W	77033	01
JUSTINO PÓLVORA	PPL	18 36 S	48 04 W	77033	02
JUSTINO PÓLVORA	PPL	18 37 S	48 13 W	77033	02

JUSTO CHERIORI, CACHOEIRA (BRAZIL) KARBUÉ LAROU ITO (FRENCH GUIANA)	FLLS	2 50 N	52 27 W	77000	01
JUSTO CHERIORI, CORREDEIRA	RPDS	2 52 N	52 21 W	77010	01
JUTAHY SEE FOZ DO JUTAÍ	PPL	2 44 S	66 57 W	77013	00
JUTAHY SEE JUTAÍ	PPL	5 36 S	57 00 W	77015	00
JUTAHY, ILHA DO SEE MAPIXARI, ILHA	ISL	2 10 S	65 08 W	77013	00
JUTAHY, RIO SEE JUTAÍ, RIO	STM	1 37 S	52 57 W	77015	00
JUTAHY, RIO SEE JUTAÍ, RIO	STM	2 43 S	66 57 W	77013	00
JUTAHY, SERRA DO SEE JUTAÍ, SERRA DO	HLL	4 28 S	52 54 W	77015	00
JUTAI SEE FOZ DO JUTAÍ	PPL	2 44 S	66 57 W	77013	00
JUTAÍ	PPL	1 10 S	66 49 W	77015	01
JUTAÍ	PPL	1 44 S	52 32 W	77015	01
JUTAÍ	PPL	5 11 S	68 54 W	77013	01
JUTAI	PPL	5 36 S	57 00 W	77015	01
JUTAI	PPL	8 39 S	60 14 W	77026	01
JUTAÍ, CACHOEIRA	FLLS	7 33 S	61 53 W	77013	01
JUTAÍ, CACHOEIRA DO	FLLS	7 37 S	58 41 W	77013	01
JUTAÍ, IGARAPÉ DO SEE TERRA PRETA, IGARAPÉ	STM	5 06 S	59 22 W	77013	00
JUTAÍ, ILHA SEE GRANDE DO JUTAÍ, ILHA	ISL	3 15 S	69 37 W	77015	00
JUTAÍ, LAGO	LK	3 13 S	69 37 W	77013	00
JUTAÍ, RIO	STM	2 11 S	65 24 W	77013	01
JUTAÍ, RIO	STM	1 37 S	52 57 W	77015	01
JUTAÍ, RIO	STM	2 43 S	66 57 W	77013	01
JUTAÍ, RIO	STM	5 09 S	56 45 W	77015	01
JUTAÍ, SERRA DO	HLL	4 28 S	52 54 W	77015	01
JUTAIZINHO, IGARAPÉ SEE JUTAÍZINHO, IGARAPÉ	STM	4 50 S	69 18 W	77013	00
JUTAÍZINHO, IGARAPÉ	STM	4 50 S	69 18 W	77013	01
JUTI	PPL	22 52 S	54 37 W	77041	01
JUTIBUCA, RIO	STM	24 05 S	49 12 W	77041	01
JUTICA	PPL	3 39 S	64 16 W	77013	01
JUTICA, IGARAPÉ	STM	3 38 S	64 18 W	77013	01
JUTUARANA, IGARAPÉ SEE JATUARANA, IGARAPÉ	STM	10 21 S	61 50 W	77011	00
JUTUARANA, LAGO	LK	2 16 S	58 54 W	77013	01
JUTUBARANA, RIACHO SEE FEITICEIRO, RIACHO	STMI	5 45 S	38 40 W	77023	00

APPROVED FOR RELEASE: 2007/02/20: CIA-RDP01-00707R000200050005-7

APPROVED FOR RELEASE: 2007/02/20: CIA-RDP01-00707R000200050005-7

JUTURNAÍBA	PPL	22 58 S	42 18 W	77055	01
JUTURNAÍBA, LAGOA	LK	22 38 S	42 18 W	77055	01
JUVENAL, CÓRREGO	STM	17 27 S	49 14 W	77042	02
JUVENAL CORREIA	PPL	17 06 S	45 40 W	77033	01
JUVÊNCIO	PPL	0 58 S	46 37 W	77019	01
JUVÊNCIO	PPL	21 46 S	53 26 W	77051	01
JUVÊNCIO SEE CORONEL JUVÊNCIO	RSTP	20 12 S	56 39 W	77051	00
JUVÊNCIO, CÓRREGO DO	STM	21 15 S	41 18 W	77055	01
JUVENTINA	PPL	3 16 N	61 19 W	77016	01
JUVENTINO	PPL	18 27 S	48 15 W	77033	02
JUVENTINO	PPL	25 55 S	52 44 W	77042	01
JUVENTINO PINTO	PPL	20 26 S	45 29 W	77033	02
JUVENTINO ROCHA	PPL	17 57 S	40 23 W	77037	02
JUVI	PPL	20 23 S	56 28 W	77051	01
JUVÉ SEE TUIUÉ	PPL	4 47 S	62 28 W	77013	00
KAIKOUA, SAUT SEE TAIUÁ, CACHOEIRA	FLLS	2 13 N	52 53 W	77000	00
KALORÉ	PPL	23 47 S	51 39 W	77042	00
KALORÉ, RIBEIRÃO	STM	23 53 S	51 42 W	77042	01
KALUPNA SEE CARUPIRA, MORTE	HLL	3 29 N	51 36 W	77016	00
KAMARA RAPIDS	RPDS	4 25 N	59 42 W	77000	00
KANQUELAPOU ITO SEE JUSTO CHERMONT, CACHOEIRA	FLLS	2 50 N	52 27 W	77000	00
KAPITING	PPL	2 17 N	55 19 W	77015	01
KAPPEL, AÇUDE	RSV	30 31 S	51 23 W	77044	01
KAPIAPARU RAPIDS	RPDS	4 24 N	59 41 W	77000	00
KAPIAPAWA FALL	FLLS	2 59 N	59 57 W	77000	01
KAPOK FALL SEE CORONA, CACHOEIRA	FLLS	4 09 N	59 42 W	77000	00
KELLER, RIBEIRÃO SEE KELLER, RIO	STM	23 44 S	52 04 W	77042	00
KELLER, RIO	STM	23 44 S	52 04 W	77042	02
KELPU SEE QUEIRU	RSTP	3 15 S	44 20 W	77021	00
KENKAIMAI, MOUNT	MT	1 29 N	58 18 W	77000	00
KERINOCOUTOU, RIVIÈRE SEE KERINIUTU, RIO	STM	2 10 N	52 59 W	77000	00
KERINOICOUTOU SEE KERINIUTU, RIO	STM	2 10 N	52 59 W	77000	00
KERINOICOUTOU, CRIQUE SEE KERINIUTU, RIO	STM	2 10 N	52 59 W	77000	00
KERINIUTU, RIO (BRAZIL)					
CRIQUE KERINOICOUTOU (FRENCH GUIANA)	STM	2 10 N	52 59 W	77000	01
KEPWIT, RIO	STM	11 27 S	60 27 W	77011	01
KETÉROCO	PPL	14 27 S	58 07 W	77051	00
KEWARELI, RIBEIRÃO	STM	13 09 S	55 27 W	77051	01
KIDAUGUROIGURO, CÓRREGO SEE KIDAUGUROIGURO, CÓRREGO	STM	17 23 S	55 05 W	77051	00
KIDJAPE, RIBEIRÃO	STM	16 24 S	53 57 W	77051	01
KIEPE ISLAND SEE QUIEPE, ILHA	ISL	13 53 S	38 58 W	77032	00
KIEPPE, ILHA DE SEE QUIEPE, ILHA	ISL	13 51 S	38 58 W	77032	00
KILOMETER SETE SEE QUILÔMETRO SETE	PPL	22 02 S	50 28 W	77041	00
KILOMETER 8 SEE QUILÔMETRO 8	RSTP	21 29 S	47 38 W	77041	00
KILOMETER 11 SEE QUILÔMETRO ONZE	PPL	20 48 S	51 06 W	77041	00
KILOMETER 17 SEE QUILÔMETRO 7	RSTP	21 47 S	47 02 W	77041	00
KILOMETER 18 SEE QUILÔMETRO 18	RSTR	21 42 S	57 49 W	77051	00
KILOMETER 29 SEE PARADA VINTE E NOVE	PPL	1 06 S	46 31 W	77015	00
KILOMETER 37 SEE QUILÔMETRO 37	RSTP	28 25 S	48 53 W	77043	00
KILOMETER 41 SEE QUILÔMETRO 41	PPL	14 51 S	39 33 W	77032	00
KILOMETER 43 SEE QUILÔMETRO 43	RSTP	22 39 S	43 21 W	77015	00
KILOMETER 45 SEE ASERRADERO DE CAMPOS	RSTN	24 08 S	46 41 W	77041	00
KILOMETER 48 SEE SALSO, PARADA DO	RSTP	30 59 S	54 33 W	77044	00
KILOMETER 54 SEE QUILÔMETRO 54	RSTP	9 06 S	64 08 W	77011	00
KILOMETER 75 SEE QUILÔMETRO 75	RSTP	9 12 S	64 17 W	77011	00
KILOMETER 84 SEE QUILÔMETRO 84	RSTP	21 20 S	47 59 W	77041	00
KILOMETER 101 SEE QUILÔMETRO 101	RSTP	5 41 S	37 29 W	77024	00
KILOMETER 104 SEE QUILÔMETRO 104	RSTP	9 17 S	64 35 W	77011	00
KILOMETER 115 SEE QUILÔMETRO 115	RSTP	9 21 S	64 37 W	77011	00
KILOMETER 127 SEE QUILÔMETRO 127	RSTP	22 50 S	42 15 W	77015	00
KILOMETER 140 SEE QUILÔMETRO 140	RSTP	22 50 S	42 09 W	77015	00
KILOMETER 143 SEE QUILÔMETRO 143	RSTP	9 29 S	64 45 W	77011	00
KILOMETER 149 SEE QUILÔMETRO 149	RSTP	9 31 S	64 48 W	77011	00
KILOMETER 150 SEE QUILÔMETRO 150	RSTP	30 06 S	54 57 W	77044	00
KILOMETER 154 SEE QUILÔMETRO 154	RSTP	9 34 S	64 49 W	77011	00
KILOMETER 163 SEE QUILÔMETRO 163	RSTP	30 10 S	54 57 W	77044	00

APPROVED FOR RELEASE: 2007/02/20: CIA-RDP01-00707R000200050005-7

APPROVED FOR RELEASE: 2007/02/20: CIA-RDP01-00707R000200050005-7

KILOMETER 165 SEE QUILÔMETRO 165	RSTP	9 38 S	64 56 W	77011	00		
KILOMETER 170 SEE MANUEL FREITAS	PPL	29 03 S	55 02 W	77044	00		
KILOMETER 175 SEE QUILÔMETRO 176	RSTP	9 38 S	65 01 W	77011	00		
KILOMETER 176 SEE QUILÔMETRO 176	RSTP	9 38 S	65 01 W	77011	00		
KILOMETER 186 SEE QUILÔMETRO 187	RSTP	9 38 S	65 07 W	77011	00		
KILOMETER 187 SEE QUILÔMETRO 187	RSTP	9 38 S	65 07 W	77011	00		
KILOMETER 194 SEE QUILÔMETRO 195	RSTP	9 39 S	65 11 W	77011	00		
KILOMETER 195 SEE QUILÔMETRO 195	RSTP	9 39 S	65 11 W	77011	00		
KILOMETER 202 SEE QUILÔMETRO 202	RSTP	9 40 S	65 16 W	77011	00		
KILOMETER 205 SEE QUILÔMETRO 206	RSTP	9 41 S	65 17 W	77011	00		
KILOMETER 206 SEE QUILÔMETRO 206	RSTP	9 41 S	65 17 W	77011	00		
KILOMETER 209 SEE JOSÉ MARTINS	RSTP	5 43 S	36 43 W	77024	00		
KILOMETER 254 SEE QUILÔMETRO 254	RSTP	24 14 S	46 53 W	77041	00		
KILOMETER 264, RIBEIRÃO DO SEE QUILÔMETRO 264, RIBEIRÃO DO	STM	22 37 S	52 50 W	77042	00		
KILOMETER 265 SEE QUILÔMETRO 265	RSTP	24 17 S	46 51 W	77041	00		
KILOMETER 278 SEE QUILÔMETRO 278	RSTP	10 06 S	65 17 W	77011	00		
KILOMETER 296 SEE QUILÔMETRO 296	RSTP	10 10 S	54 11 W	77044	00		
KILOMETER 389 SEE QUILÔMETRO 389	RSTP	21 29 S	41 36 W	77035	00		
KILOMETER 467 SEE CHICO FERREIRA	RSTP	20 10 S	47 29 W	77041	00		
KILOMETER 474 SEE QUILÔMETRO 474	RSTP	29 12 S	56 29 W	77044	00		
KILOMETER 522 SEE QUILÔMETRO 522	RSTP	29 07 S	55 59 W	77044	00		
KILOMETER 530 SEE QUILÔMETRO 530	RSTP	28 04 S	55 56 W	77044	00		
KILOMETER 578 SEE QUILÔMETRO 578	RSTP	28 43 S	55 56 W	77044	00		
KILOMETER 994 SEE POSTO QUILÔMETRO 994	RSTP	19 33 S	47 45 W	77033	00		
KINÃ, RIO SEE QUINÃ, RIO	STM	4 18 N	60 28 W	77014	00		
KIPIRI BANK SEE COROA QUIRIRI, BANCO	BNKM	0 30 S	48 15 W	77015	00		
KIPIRIM, CORDA SEE CORDA QUIRIRI, BANCO	BNKM	0 30 S	48 15 W	77015	00		
KITA-MIGADOJAU, RIBEIRÃO SEE QUEUA-QUISADOJAU, CÓRREGO	STM	17 31 S	55 04 W	77051	00		
KODUIGURO, CÓRREGO SEE CODUIGURO, CÓRREGO	STM	17 36 S	55 10 W	77051	00		
KODUIGURO, CÓRREGO SEE CODUIGURO, CÓRREGO	STM	17 36 S	55 10 W	77051	00		
KOMANCIAPA, SAUT SEE SAMACIAPÁ, CACHOEIRA	FLLS	2 57 N	52 24 W	77000	00		

KORAU KANDA, CÓRREGO SEE CORAU, CÓRREGO	STM	16 46 S	55 04 W	77051	00
KORFF SEE SÃO MANUEL	PPL	28 48 S	51 02 W	77044	00
KORORA FALL SEE CORORA, CACHOEIRA	FLLS	4 09 N	59 42 W	77000	00
KOUAMANTAPÉRÉ, SAUT	FLLS	2 33 N	52 33 W	77000	00
KOUMALOUA, SAUT SEE CUMALAUÁ, CACHOEIRA	FLLS	2 34 N	52 32 W	77000	00
KOUPOUHOURI ITOU, SAUT	FLLS	2 36 N	52 32 W	77000	00
KRAEMER	PPL	29 18 S	55 21 W	77044	00
KRAMER SEE KRAEMER	PPL	29 18 S	55 21 W	77044	00
KRAUEL, RIO	STM	24 57 S	49 42 W	77043	01
KROEFF	PPL	29 44 S	51 08 W	77044	01
KUGANDOREU, RIO SEE ARRUMAS, RIO	STM	17 32 S	55 14 W	77051	00
KUÍAKIGADOJAU, CÓRREGO SEE QUEUA-QUISADOJAU, CÓRREGO	STM	17 31 S	55 04 W	77051	00
KUKUIPAWA FALLS	FLLS	2 49 N	59 57 W	77000	00
KUKUI-PAW FALLS SEE KUKUIPAWA FALLS	FLLS	2 49 N	59 57 W	77000	00
KULUENE, RIO SEE CULUENE, RIO	STM	11 56 S	53 33 W	77031	00
KULISEU, RIO SEE CULISEU, RIO	STM	12 14 S	53 17 W	77051	00
KULISEU, RIO SEE CULISEU, RIO	STM	12 14 S	53 17 W	77051	00
KULUENE, RIO SEE CULUENE, RIO	STM	11 56 S	53 33 W	77051	00
KUMITRIPARO, RIO SEE CUMITRIPARO, RIO	STM	11 17 S	63 23 W	77011	00
KUMPARUYMOU SEE COMPANUGARU	PPL	4 19 N	60 08 W	77014	00
KUMPARUYMOU SEE COMPANUGARU	PPL	4 19 N	60 08 W	77014	00
KURISEU, RIO SEE CULISEU, RIO	STM	12 14 S	53 17 W	77051	00
KUROKIA, SALTO	FLLS	1 36 N	54 48 W	77015	01
LABAREDA, CÓRREGO	STM	21 20 S	47 58 W	77041	02
LABIRINTO, CACHOEIRA	FLLS	8 16 S	58 16 W	77000	01
LABIRINTO, CACHOEIRA DO	FLLS	9 42 S	56 00 W	77051	01
LABIRINTO, CORREDEIRA DO	RPDS	14 58 S	57 44 W	77051	01
LABIRINTO, CÓRREGO DO	STM	16 25 S	41 04 W	77033	02

APPROVED FOR RELEASE: 2007/02/20: CIA-RDP01-00707R000200050005-7

APPROVED FOR RELEASE: 2007/02/20: CIA-RDP01-00707R000200050005-7

LÁBREA	PPL	7 16 S	64 47 W	77013	01
L. ABREU SEE ABREU	PPL	29 56 S	57 11 W	77044	00
LACERDA	PPL	9 26 S	39 21 W	77023	01
LACERDA	PPL	21 58 S	47 50 W	77041	02
LACERDA	RSTP	8 05 S	34 59 W	77026	01
LACERDA SEE LOANDA	RSTP	20 28 S	41 57 W	77033	00
LACERDA DE ALMEIDA, ILHA	ISL	21 42 S	52 04 W	77041	01
LACERDA E ALMEIDA, ILHA SEE LACERDA DE ALMEIDA, ILHA	ISL	21 42 S	52 04 W	77041	00
LACERDA E ALMEIDA, RIO	STM	11 22 S	61 59 W	77011	01
LACERDÓPOLIS	PPL	27 19 S	51 24 W	77043	01
LÁCIO	PPL	22 19 S	49 53 W	77041	01
LAÇOS SEE TAMNAÇU	PPL	14 01 S	41 17 W	77032	00
LAÇOS	PPL	21 21 S	57 27 W	77051	01
LACUSTRE	RSTM	29 53 S	50 16 W	77044	01
LADAINHA	PPL	17 39 S	43 44 W	77033	01
LADÁRIO	PPL	19 01 S	57 35 W	77051	01
LADEIRA	PPL	2 18 S	44 37 W	77021	01
LADEIRA	PPL	3 46 S	43 15 W	77011	01
LADEIRA	PPL	10 26 S	36 46 W	77031	01
LADEIRA	PPL	11 52 S	46 32 W	77052	01
LADEIRA	PPL	12 07 S	38 17 W	77032	02
LADEIRA	PPL	12 15 S	38 30 W	77032	02
LADEIRA GRANDE	PPL	3 38 S	38 42 W	77023	01
LADEIRA GRANDE	PPL	9 48 S	36 26 W	77027	02
LADEIRÃO SEE LADEIRA	PPL	11 52 S	46 32 W	77052	00
LADEIRA VERMELHA	PPL	5 36 S	47 10 W	77071	01
LADRÕES, ARROIO DOS	STM	30 53 S	52 14 W	77044	01
LAETI	PPL	19 26 S	41 00 W	77042	01
LAFAIETE SEE CONSELHEIRO LAFAIETE	PPL	20 40 S	43 48 W	77033	00
LAFON, CÓRREGO	STM	21 05 S	50 34 W	77041	02
LAGAMAR	PPL	8 21 S	38 31 W	77026	02
LAGAMAR	PPL	18 13 S	46 48 W	77033	01
LAGAMAR	PPL	18 15 S	47 21 W	77033	01
LAGAMAR, RIACHO DO	STMI	4 13 S	38 24 W	77023	01
LAGÃO SEE LAGOÃO	PPL	23 46 S	47 59 W	77041	00
LAGARTA SEE TIJUAÇU	PPL	10 37 S	48 08 W	77032	00
LAGARTA, SERRA DA SEE LAGARTO, SERRA DO	RDGE	23 15 S	52 15 W	77042	00
LAGARTIXA	PPL	8 41 S	36 34 W	77026	02
LAGARTIXA, SERRA DA	RDGE	8 29 S	38 48 W	77026	01
LAGARTO	PPL	10 54 S	37 41 W	77031	01
LAGARTO	PPL	21 25 S	41 39 W	77015	02
LAGARTO, CÓRREGO	STM	17 09 S	50 55 W	77052	01
LAGARTO, CÓRREGO DO	STM	21 25 S	41 41 W	77015	01
LAGARTO, MORRO DO	UPLD	10 38 S	40 15 W	77037	01
LAGARTO, PONTA DO	PT	22 49 S	42 17 W	77036	00
LAGARTO, SERRA DO	RDGE	23 15 S	52 15 W	77042	01
LAGE SEE LAJE	PPL	5 34 S	36 58 W	77015	00
LAGE SEE JATIÚCA	PPL	7 53 S	38 13 W	77026	00
LAGE SEE LAGO	PPL	8 59 S	40 55 W	77032	00
LAGE SEE LAJE	PPL	10 11 S	40 58 W	77032	00
LAGE SEE LAJES	PPL	10 56 S	42 21 W	77032	00
LAGE SEE LAJE	PPL	13 10 S	39 25 W	77012	00
LAGE SEE LAJES	PPL	19 50 S	55 36 W	77041	00
LAGE SEE ITAPINA	PPL	19 52 S	40 50 W	77034	00
LAGE, CACHOEIRA DA SEE LAJES, CACHOEIRA	FLLS	10 26 S	65 23 W	77000	00
LAGE, CÓRREGO SEE SÃO PAULO, CÓRREGO	STM	21 39 S	57 30 W	77051	00
LAGE, CÓRREGO DA SEE LAJE, CÓRREGO DA	STM	17 56 S	53 26 W	77051	00
LAGE, ILHA DA SEE LAJE, ILHA DA	ISL	22 57 S	43 09 W	77036	00
LAGE, RIBEIRÃO DA SEE LAJE, RIBEIRÃO DA	STM	15 05 S	55 24 W	77051	00
LAGE, RIBEIRÃO DA SEE LAJE, RIBEIRÃO DA	STM	22 11 S	55 31 W	77041	00
LAGE, RIO SEE LAJE, RIO	STM	10 26 S	65 23 W	77011	00
LAGEADINHO SEE LAJEADINHO	PPL	20 55 S	55 25 W	77041	00
LAGEADINHO, CÓRREGO SEE LAJEADO, CÓRREGO	STM	18 35 S	54 16 W	77051	00
LAGEADO SEE LAJEADO	PPL	7 45 S	46 53 W	77021	00
LAGEADO SEE GUIRATINGA	PPL	16 21 S	53 45 W	77051	00
LAGEADO SEE ZEZIM	PPL	26 45 S	50 21 W	77043	00
LAGEADO SEE LAJEADO	PPL	29 27 S	51 58 W	77044	00

APPROVED FOR RELEASE: 2007/02/20: CIA-RDP01-00707R000200050005-7

APPROVED FOR RELEASE: 2007/02/20: CIA-RDP01-00707R000200050005-7

LAGEADO. ARROIO SEE LAJEADO. ARROIO	STH	29 58 S	55 52 W	77046	00
LAGEADO. CACHOEIRA SEE LAJEADO. CACHOEIRA	FLLS	7 45 S	53 35 W	77015	00
LAGEADO. CACHOEIRA SEE LAJEADO. CACHOEIRA	FLLS	11 21 S	59 56 W	77060	00
LAGEADO. CÓRREGO SEE LAJEADO. CÓRREGO	STH	15 58 S	53 12 W	77051	00
LAGEADO. CÓRREGO SEE LAJEADO. CÓRREGO	STH	16 11 S	53 54 W	77051	00
LAGEADO. CÓRREGO SEE LAJEADO. CÓRREGO	STH	17 21 S	53 21 W	77051	00
LAGEADO. CÓRREGO SEE LAJEADO. CÓRREGO	STH	17 55 S	54 43 W	77051	00
LAGEADO. CÓRREGO SEE LAJEADO. CÓRREGO	STH	18 37 S	54 46 W	77051	00
LAGEADO. CÓRREGO SEE LAJEADO. CÓRREGO	STH	19 07 S	54 59 W	77051	00
LAGEADO. CÓRREGO SEE LAJEADO. CÓRREGO	STH	21 26 S	53 01 W	77051	00
LAGEADO. CÓRREGO SEE LAJEADO. CÓRREGO	STH	22 11 S	55 30 W	77051	00
LAGEADO. LAGOA SEE LAJEADO. LAGOA	LK	22 10 S	47 34 W	77041	00
LAGEADO. RIBEIRÃO SEE LAJEADO. CÓRREGO DO	STH	9 45 S	48 22 W	77052	00
LAGEADO. RIBEIRÃO SEE LAJEADO. RIBEIRÃO	STH	11 45 S	60 27 W	77011	00
LAGEADO. RIBEIRÃO SEE LAJEADO. RIBEIRÃO	STH	18 53 S	53 13 W	77051	00
LAGEADO. RIBEIRÃO SEE JAGORA. RIBEIRÃO	STH	20 28 S	55 22 W	77041	00
LAGEADO. RIBEIRÃO SEE LAJEADO. RIBEIRÃO	STH	21 13 S	50 08 W	77041	00
LAGEADO. RIBEIRÃO SEE LAJEADO. RIBEIRÃO	STH	21 16 S	55 18 W	77051	00
LAGEADO. RIBEIRÃO SEE LAJEADO. RIBEIRÃO	STH	22 07 S	47 12 W	77041	00
LAGEADO. RIO SEE LAJEADO. RIBEIRÃO	STH	6 05 S	47 25 W	77021	00
LAGEADO. RIO SEE LAJEADO. RIO	STH	20 06 S	51 30 W	77051	00
LAGEADO. SERRA DO SEE LAJEADO. SERRA DO	UPLD	10 20 S	48 05 W	77052	00
LAGEADO AMARELO. CACHOEIRA SEE LAJEADO AMARELO. CACHOEIRA	FLLS	12 30 S	59 50 W	77011	00

LAGEADO BONITA SEE LAJEADO BONITO	PPL	24 10 S	50 47 W	77042	00
LAGEADO BONITO SEE LAJEADO BONITO	PPL	24 10 S	50 47 W	77042	00
LAGEADO LISO SEE LAJEADO LISO	PPL	23 57 S	50 36 W	77042	00
LAGEADO LISO. RIBEIRÃO SEE LISO. LAJEADO	STM	23 59 S	50 40 W	77042	00
LAGEDINHA SEE LAJEDINHO	PPL	12 20 S	40 51 W	77032	00
LAGEDINHO SEE LAJEDINHO	PPL	12 20 S	40 51 W	77032	00
LAGEDO SEE ITAPEBUSSU	PPL	4 01 S	38 55 W	77029	00
LAGEDO SEE LAJEDO	PPL	8 40 S	36 19 W	77026	00
LAGE DO CAMPO. RIBEIRÃO SEE LAJE DO CAMPO. RIBEIRÃO	STM	14 53 S	52 00 W	77041	00
LAGE DO MURIAÉ SEE LAJE D. MURIAÉ	PPL	21 12 S	42 37 W	77035	00
LAGE GRANDE SEE LAJE GRANDE	PPL	8 36 S	35 43 W	77026	00
LAGES SEE LAJES	PPL	5 41 S	36 16 W	77024	00
LAGES SEE ACOPIARA	PPL	6 06 S	39 27 W	77023	00
LAGES SEE LAJE CERTO E QUARENTA E SEIS	PPL	10 25 S	65 23 W	77011	00
LAGES SEE LAJES	PPL	10 56 S	42 21 W	77042	00
LAGES SEE LAJES	PPL	14 03 S	48 08 W	77042	00
LAGES SEE PAOIS	PPL	16 34 S	45 56 W	77033	00
LAGES SEE LAJES	PPL	27 48 S	50 19 W	77043	00
LAGES. CACHOEIRA DAS SEE LAJES. CACHOEIRA DAS	FLLS	9 14 S	61 56 W	77011	00
LAGES. CACHOEIRA DOS SEE LAJES. CACHOEIRA DAS	FLLS	0 43 N	54 30 W	77015	00
LAGES. CACHUELA DAS SEE LAJES. CACHOEIRA	FLLS	10 26 S	65 23 W	77040	00
LAGES. CÓRREGO DAS SEE LAJES. CÓRREGO DAS	STM	14 55 S	59 22 W	77041	00
LAGES. IGARAPÉ DAS SEE LAJES. IGARAPÉ DAS	STM	11 25 S	61 40 W	77011	00
LAGES. RIACHO SEE MELADINHO. RIACHO	STM	9 02 S	36 53 W	77026	00
LAGES. RIO DA SEE LAJE. RIO	STM	10 26 S	65 23 W	77011	00
LAGINHA SEE LAJINHA	PPL	7 47 S	47 02 W	77021	00
LAGINHA SEE LAJINHA	PPL	20 00 S	41 37 W	77033	00
LAGINHAS SEE LAJINHA	PPL	6 15 S	37 03 W	77024	00
LAGO	PPL	8 53 S	40 55 W	77032	01
LAGO	PPL	24 58 S	49 55 W	77042	02
LAGO	PPL	25 21 S	50 03 W	77042	01

APPROVED FOR RELEASE: 2007/02/20: CIA-RDP01-00707R000200050005-7

APPROVED FOR RELEASE: 2007/02/20: CIA-RDP01-00707R000200050005-7

LAGO, CÓRREGO DO	STMI	4	22	S	58	03	W	77023	01	LAGOA SEE LAGOA BONITA	PPL	19	07	S	44	12	W	77033	00
LAGO, ESTAÇÃO	RSTN	25	18	S	50	23	W	77042	01	LAGIA	PPL	19	10	S	40	11	W	77034	01
LAGO, IGARAPÉ DO	STM	0	03	N	51	31	W	77016	01	LAGOA	APL	19	56	S	48	42	W	77033	01
LAGO, IGARAPÉ DO	STM	0	19	N	50	54	W	77016	01	LAGOA	PPL	19	37	S	47	14	W	77033	01
LAGO, IGARAPÉ DO	STM	9	03	S	63	37	W	77051	01	LAGOA	PPL	20	33	S	54	05	W	77041	01
LAGO, RIBEIRÃO DO	STM	5	39	S	48	20	W	77050	01	LAGOA	PPL	20	50	S	45	29	W	77033	02
LAGOA SEE FRACATIARA	PPL	3	10	S	39	44	W	77023	00	LAGOA	PPL	21	01	S	45	53	W	77033	02
LAGOA	PPL	5	04	S	40	58	W	77023	02	LAGOA	PPL	21	03	S	45	05	W	77033	02
LAGOA	PPL	5	09	S	46	39	W	77021	01	LAGOA	PPL	21	05	S	48	29	W	77033	01
LAGOA	PPL	5	19	S	35	46	W	77024	01	LAGOA	PPL	21	20	S	45	15	W	77033	01
LAGOA SEE LAGOA DE TODOS-OS-SANTOS	PPL	5	45	S	42	48	W	77022	00	LAGOA	PPL	21	50	S	56	56	W	77051	01
LAGOA	PPL	6	07	S	44	22	W	77021	01	LAGOA	PPL	22	15	S	45	11	W	77041	01
LAGOA	PPL	6	35	S	37	55	W	77025	01	LAGOA	PPL	23	10	S	45	36	W	77041	01
LAGOA	PPL	8	11	S	36	44	W	77025	02	LAGOA SEE LAGOÃO	PPL	23	44	S	47	49	W	77041	00
LAGOA	PPL	8	56	S	42	45	W	77022	01	LAGOA	PPL	23	50	S	51	07	W	77042	01
LAGOA SEE LAGOA DO ALESSE	PPL	9	06	S	41	40	W	77032	00	LAGOA	PPL	24	13	S	50	33	W	77042	01
LAGOA	PPL	9	13	S	38	09	W	77026	02	LAGOA	PPL	24	51	S	49	45	W	77042	01
LAGOA SEE LAGOA JUPEMA	PPL	9	21	S	43	18	W	77022	00	LAGOA	PPL	25	29	S	50	43	W	77042	01
LAGOA	PPL	9	22	S	44	10	W	77022	01	LAGOA	PPL	27	37	S	48	29	W	77043	01
LAGOA	PPL	9	23	S	37	16	W	77027	02	LAGOA SEE LAGOA DE JOSÉ ALVES	PPL	9	08	S	39	20	W	77032	00
LAGOA SEE PIAUI	PPL	9	39	S	6	26	W	77037	00	LAGOA SEE LAGOA BRANCA	PPL	21	54	S	47	02	W	77041	00
LAGOA	PPL	11	09	S	42	19	W	77037	01	LAGOA, FAZENDA DA SEE									
LAGOA SEE LAGOA DA CANABRAVA	PPL	11	17	S	43	00	W	77032	00	LAGOA, CÓRREGO DA	STM	14	13	S	58	07	W	77051	00
LAGOA	PPL	12	01	S	40	44	W	77032	02	LAGOA, CÓRREGO	STM	17	58	S	50	52	W	77042	02
LAGOA	PPL	12	03	S	37	55	W	77037	02	LAGOA, CÓRREGO	STM	18	33	S	53	06	W	77051	01
										LAGOA, CÓRREGO	STM	19	04	S	53	53	W	77041	01
LAGOA	PPL	12	17	S	38	11	W	77032	02										
LAGOA	PPL	12	18	S	41	29	W	77032	01	LAGOA, CÓRREGO	STM	19	20	S	53	38	W	77041	01
LAGOA	PPL	12	45	S	41	56	W	77032	02	LAGOA, CÓRREGO	STM	19	21	S	52	32	W	77041	01
LAGOA	PPL	13	34	S	41	06	W	77032	02	LAGOA, CÓRREGO	STM	21	15	S	54	16	W	77041	01
LAGOA	PPL	14	08	S	55	20	W	77051	01	LAGOA, CÓRREGO DA	STM	14	13	S	58	07	W	77051	01
										LAGOA, CÓRREGO DA	STM	17	17	S	50	49	W	77052	02
LAGOA	PPL	15	53	S	50	45	W	77051	01										
LAGOA	PPL	16	18	S	42	27	W	77033	01	LAGOA, CÓRREGO DA	STM	18	14	S	49	14	W	77052	02
LAGOA	PPL	16	49	S	40	57	W	77033	02	LAGOA, CÓRREGO DA	STM	21	36	S	49	34	W	77041	01
LAGOA	PPL	17	08	S	46	49	W	77033	01	LAGOA, CÓRREGO DA	STM	22	25	S	55	38	W	77051	01
LAGOA SEE LAGOA DE SÃO GONÇALO	PPL	18	27	S	45	42	W	77033	00	LAGOA, CÓRREGO DA	STM	22	42	S	46	34	W	77041	02
										LAGOA, RIACHO	STMI	10	57	S	45	06	W	77032	01
LAGOA SEE LAGOA DO SOUVEIA	PPL	18	49	S	45	50	W	77033	00										
										LAGOA, RIACHO DA	STM	5	06	S	41	00	W	77023	02

APPROVED FOR RELEASE: 2007/02/20: CIA-RDP01-00707R000200050005-7

APPROVED FOR RELEASE: 2007/02/20: CIA-RDP01-00707R000200050005-7

LAGOA, RIACHO DA	STMI	8 53 S	44 57 W	77022	01
LAGOA, RIBEIRÃO	STM	20 09 S	51 08 W	77051	01
LAGOA, RIBEIRÃO DA	STM	18 43 S	42 51 W	77033	01
LAGOA, RIBEIRÃO DA SEE LAGOA SÊCA, RIBEIRÃO	STM	19 55 S	50 42 W	77041	00
LAGOA, RIBEIRÃO DA SEE SÃO DOMINGOS, RIO	STM	20 03 S	53 13 W	77091	00
LAGOA, RIBEIRÃO DA	STM	20 57 S	53 17 W	77041	01
LAGOA, RIBEIRÃO DA	STM	23 53 S	52 17 W	77062	01
LAGOA, SERRA DA	MLLS	14 20 S	46 06 W	77042	01
LAGOA, SERRA DA	RDGE	15 37 S	38 11 W	77342	01
LAGOA, SERRA DA	MLLS	23 36 S	45 15 W	77041	02
LAGOA, VEREDA DA SEE LAGOA, RIACHO	STMI	10 57 S	45 06 W	77032	00
LAGOA ÁGUA SUMIDA, RIBEIRÃO DA	STM	22 09 S	52 24 W	77041	01
LAGOA AMARELA SEE LAGOA AMARELA, RIBEIRÃO	STM	20 55 S	51 51 W	77041	00
LAGOA AMARELA, RIBEIRÃO	STM	20 55 S	51 51 W	77041	01
LAGOA AMARELIA, CÓRREGO SEE LAGOA AMARELA, RIBEIRÃO	STM	20 55 S	51 51 W	77041	00
LAGOA ARCADA	PPL	9 55 S	45 39 W	77022	02
LAGOA AZUL	PPL	21 42 S	50 50 W	77041	01
LAGOA BOAVENTURA	PPL	13 55 S	41 06 W	77032	01
LAGOA BONITA	PPL	4 48 S	44 53 W	77321	01
LAGOA BONITA	PPL	12 26 S	40 52 W	77032	02
LAGOA BONITA	PPL	12 32 S	40 31 W	77032	02
LAGOA BONITA	PPL	15 06 S	39 44 W	77032	01
LAGOA BONITA	PPL	19 07 S	44 12 W	77033	01
LAGOA BONITA, SERRA	MLLS	24 48 S	49 35 W	77042	01
LAGOA BONITA, SERRA DA	UPLD	10 17 S	41 09 W	77032	01
LAGOA BRANCA	PPL	12 51 S	41 59 W	77042	02
LAGOA BRANCA	PPL	21 54 S	47 32 W	77041	01
LAGOA BRANCA	PPL	30 10 S	55 35 W	77044	02
LAGOA CAPIM	PPL	8 53 S	37 25 W	77376	02
LAGOA CERCADA	PPL	8 22 S	38 13 W	77026	02
LAGOA CERCADA	PPL	9 08 S	44 15 W	77022	01
LAGOA CLARA	PPL	12 41 S	44 24 W	77032	01
LAGOA CLARA	PPL	13 24 S	42 42 W	77043	01
LAGOA COMPRIDA	PPL	4 22 S	45 55 W	77021	01
LAGOA COMPRIDA	PPL	9 21 S	42 36 W	77022	01
LAGOA COMPRIDA	PPL	9 51 S	41 52 W	77041	02
LAGOA COMPRIDA	PPL	12 24 S	40 33 W	77032	02
LAGOA COMPRIDA	PPL	13 53 S	42 31 W	77032	02
LAGOA COMPRIDA	PPL	14 54 S	41 12 W	77032	01
LAGOA COMPRIDA	PPL	14 52 S	41 27 W	77042	01
LAGOA COMPRIDA	GSTR	7 47 S	35 29 W	77026	01
LAGOA COMPRIDA, RIACHO DA	STMI	9 29 S	38 17 W	77033	02
LAGOA DA AREIA	PPL	9 17 S	36 45 W	77027	02
LAGOA DA BARRA	PPL	9 37 S	41 47 W	77032	01
LAGOA DA BARRA	PPL	12 17 S	39 48 W	77042	02
LAGOA DA BARRA	PPL	14 [illegible] S	41 34 W	77017	01
LAGOA DA BARÃNA	PPL	8 38 S	36 22 W	77026	02
LAGOA DA CALÇEIRA	PPL	9 31 S	36 53 W	77027	02
LAGOA DA CARABRAVA	PPL	11 17 S	42 00 W	77042	01
LAGOA DA CARGA	PPL	9 49 S	36 43 W	77027	01
LAGOA DA CRUZ	PPL	9 32 S	42 51 W	77027	01
LAGOA DA CRUZ	PPL	10 38 S	43 35 W	77032	02
LAGOA DA EUGÊNIA	PPL	17 41 S	39 39 W	77042	01
LAGOA DA LAJE	PPL	8 26 S	36 14 W	77026	02
LAGOA DA LAPINHA	PPL	12 27 S	40 58 W	77032	01
LAGOA DA LAURÊNCIA	PPL	13 48 S	42 01 W	77332	01
LAGOA DA LÉGUA	PPL	8 08 S	37 04 W	77025	02
LAGOA DA MATA	PPL	4 52 S	47 26 W	77033	01
LAGOA DA MATA	PPL	12 19 S	39 53 W	77032	02
LAGOA DA MONTANHA SEE MONTANHAS	PPL	6 29 S	35 28 W	77024	00
LAGOA DANTA	PPL	12 24 S	39 37 W	77332	02
LAGOA DA ONÇA	PPL	15 30 S	40 58 W	77032	01
LAGOA DA PEDRA	PPL	9 16 S	36 03 W	77026	02
LAGOA DA PEDRA	PPL	9 24 S	36 44 W	77027	02
LAGOA DA PEDRA	PPL	9 28 S	38 09 W	77027	02
LAGOA DA PEDRA	PPL	9 47 S	36 43 W	77027	02
LAGOA DA PEDRA	PPL	13 37 S	39 24 W	77032	01
LAGOA DA PEDRA	PPL	13 58 S	41 01 W	77032	02
LAGOA DA PORTA	PPL	8 49 S	36 27 W	77026	02
LAGOA DA PORTA	PPL	9 57 S	36 29 W	77027	02

APPROVED FOR RELEASE: 2007/02/20: CIA-RDP01-00707R000200050005-7

APPROVED FOR RELEASE: 2007/02/20: CIA-RDP01-00707R000200050005-7

LAGOA DA PRATA	PPL	20 01 S	45 33 W	77033	01
LAGOA DA QUEIMADA	PPL	12 59 S	39 36 W	77032	02
LAGOA DA ROCA SEE POÇO	PPL	10 30 S	40 24 W	77032	00
LAGOA DAS CABRAS	PPL	13 02 S	40 04 W	77032	02
LAGOA DAS CHAVES	PPL	8 22 S	36 31 W	77026	02
LAGOA DAS COBRAS SEE LAGOA DAS CABRAS	PPL	13 02 S	40 04 W	77032	00
LAGOA DAS COVAS	PPL	13 36 S	41 00 W	77032	02
LAGOA DAS MOÇAS	PPL	8 24 S	36 31 W	77026	02
LAGOA DAS PEDRAS	PPL	9 21 S	37 53 W	77027	02
LAGOA DAS VACAS	PPL	9 11 S	42 37 W	77022	01
LAGOA DAS VACAS	PPL	13 27 S	40 44 W	77032	02
LAGOA DA VACA	PPL	12 01 S	41 36 W	77032	01
LAGOA DA VACA	PPL	13 20 S	40 09 W	77032	02
LAGOA DA VELHA	PPL	12 55 S	39 32 W	77032	02
LAGOA DA VILA	PPL	0 07 N	63 57 W	77013	01
LAGOA DE BAIXO	PPL	9 45 S	43 27 W	77022	02
LAGOA DE BARRO	PPL	13 24 S	40 28 W	77032	02
LAGOA DE CARÇA SEE LAGOA DA CARGA	PPL	9 49 S	36 44 W	77027	00
LAGOA DE CIMA	PPL	9 46 S	43 47 W	77021	01
LAGOA DE CIMA	PPL	8 20 S	36 45 W	77026	02
LAGOA DE CIMA, VEREDA DA	STMI	10 56 S	45 06 W	77032	01
LAGOA DE DENTRO	PPL	9 57 S	37 12 W	77031	02
LAGOA DE DENTRO	PPL	11 37 S	39 37 W	77032	01
LAGOA DE DENTRO	PPL	13 07 S	40 47 W	77032	02
LAGOA DE FORA	PPL	21 16 S	41 00 W	77034	02
LAGOA DE JOSÉ ALVES	PPL	9 08 S	39 20 W	77032	01
LAGOA DERTRO	PPL	8 47 S	36 12 W	77026	02
LAGOA DE OURO SEE LAGOA DO OURO	PPL	9 08 S	36 28 W	77026	00
LAGOA DE PEDRA SEE LAGO DA PEDRA	PPL	6 20 S	45 10 W	77021	00
LAGOA DE PEDRA	PPL	6 10 S	35 26 W	77024	01
LAGOA DE PEDRA	PPL	8 05 S	38 39 W	77026	02
LAGOA DE PEDRA	PPL	8 17 S	37 34 W	77026	02
LAGOA DE PEDRA SEE LAGOA DA PEDRA	PPL	9 47 S	36 43 W	77027	00
LAGOA DE PEDRA	PPL	12 39 S	40 35 W	77032	02
LAGOA DE PEDRAS	PPL	12 40 S	40 49 W	77032	02
LAGOA DE SÃO GONÇALO	PPL	18 27 S	45 42 W	77033	01
LAGOA DE SÃO JOSÉ	PPL	9 16 S	36 39 W	77026	01
LAGOA DE TODOS-OS-SANTOS	PPL	5 45 S	42 48 W	77022	01
LAGOADO	PPL	10 32 S	44 04 W	77022	01
LAGOA DO ALEGRE	PPL	9 06 S	41 43 W	77032	02
LAGOA DO ALTO	PPL	13 10 S	40 06 W	77332	02
LAGOA DO AMPARO, CÓRREGO	STM	15 13 S	41 37 W	77000	01
LAGOA DO ARROZ	PPL	8 26 S	36 03 W	77026	02
LAGOA DO ARROZ	PPL	9 43 S	43 51 W	77022	01
LAGOA DO ARROZ	PPL	12 12 S	40 44 W	77032	02
LAGOA DO ARROZ	PPL	14 18 S	40 30 W	77032	01
LAGOA DO ATALHO	PPL	12 14 S	39 41 W	77032	02
LAGOA DO BAIXÃO	PPL	9 25 S	43 47 W	77022	01
LAGOA DO BANCO	PPL	8 33 S	41 31 W	77022	01
LAGOA DO BARRO	PPL	6 12 S	41 52 W	77022	01
LAGOA DO BOI	PPL	9 29 S	40 12 W	77032	01
LAGOA DO BOI	PPL	11 55 S	41 43 W	77032	01
LAGOA DO BOI	PPL	12 57 S	40 59 W	77032	02
LAGOA DO BOI	PPL	13 12 S	39 42 W	77031	01
LAGOA DO BOI	PPL	13 12 S	40 18 W	77032	01
LAGOA DO BOI	PPL	13 44 S	41 03 W	77032	02
LAGOA DO BOI, RIACHO SEE POÇO COMPRIDO, RIACHO	STM	9 20 S	40 19 W	77032	00
LAGOA DO BURACO	PPL	12 24 S	40 54 W	77032	01
LAGOA DO BURRO	PPL	7 49 S	42 22 W	77026	01
LAGOA DO CABORÉ SEE CABORÉ	PPL	9 12 S	42 31 W	77022	00
LAGOA DO CAMINHO	PPL	9 20 S	36 52 W	77027	02
LAGOA DO CANTO	PPL	13 58 S	42 28 W	77032	01
LAGOA DO CAPIM	PPL	12 20 S	40 09 W	77032	01
LAGOA DO CARRO	PPL	7 51 S	35 20 W	77026	01
LAGOA DO CARVÃO	PPL	10 36 S	37 17 W	77031	01
LAGOA DO CASCO	PPL	5 04 S	43 21 W	77021	01
LAGOA DO CHIQUINHO	PPL	13 33 S	40 12 W	77032	01
LAGOA DO CIPÓ	PPL	12 05 S	40 12 W	77032	02
LAGOA DO CÔCO	PPL	8 58 S	37 31 W	77027	02
LAGOA DO CURRAL	PPL	8 40 S	37 21 W	77026	02
LAGOA DO CURRAL	PPL	9 40 S	37 38 W	77027	02
LAGOA DO DANIEL	PPL	13 52 S	41 56 W	77032	01
LAGOA DO DIONÍSIO	PPL	12 28 S	42 14 W	77032	01

APPROVED FOR RELEASE: 2007/02/20: CIA-RDP01-00707R000200050005-7

APPROVED FOR RELEASE: 2007/02/20: CIA-RDP01-00707R000200050005-7

LAGÔA DO EMÍDIO SEE IGAPÓ	PPL	9 12 S	36 26 W	77026	00	LAGOA DO MORTO	PPL	13 06 S	39 58 W	77032	02
LAGÔA DO EMIGDIO SEE IGAPÓ	PPL	9 12 S	36 26 W	77026	00	LAGOA DO MUCAMBO SEE					
LAGOA DO ENCHU SEE LAGOA DO ENU	PPL	4 01 S	43 03 W	77021	00	LAGOA DO MOCAMBO	PPL	6 04 S	42 14 W	77022	00
LAGOA DO ENGANO	PPL	4 39 S	38 06 W	77023	01	LAGOA DO NECO	PPL	8 49 S	42 55 W	77032	01
LAGOA DO ESTEVAM SEE						LAGOA DO OURO	PPL	9 08 S	36 28 W	77026	00
LAGOA DO ESTÊVÃO	PPL	14 36 S	42 04 W	77032	00	LAGOA DO OURO	PPL	10 27 S	38 34 W	77012	01
LAGOA DO ESTÊVÃO	PPL	14 36 S	42 04 W	77032	01	LAGOA DO PADRE	PPL	8 43 S	36 09 W	77026	02
LAGOA DO EVU	PPL	4 01 S	43 03 W	77021	01	LAGOA DO PAI GONÇALO	PPL	9 37 S	36 55 W	77027	02
LAGOA DO FÁBIO	PPL	10 49 S	43 29 W	77032	01	LAGOA DO PEIXE	PPL	17 24 S	41 11 W	77037	02
LAGOA DO FÉLIX	PPL	8 13 S	36 36 W	77026	02	LAGOA DO POÇO	PPL	11 15 S	43 56 W	77032	01
LAGOA DO GARROTE	PPL	9 21 S	37 16 W	77027	00	LAGOA DO RANCHO	PPL	9 25 S	37 23 W	77027	02
LAGOA DO GATO	PPL	7 33 S	41 50 W	77022	01	LAGOA DO RANCHO	PPL	9 58 S	37 26 W	77032	01
LAGOA DO GAVIÃO	PPL	9 28 S	37 38 W	77027	02	LAGOA DO RANCHO	PSTN	9 38 S	36 43 W	77017	01
LAGOA DO GOUVEIA	PPL	18 49 S	45 50 W	77033	01	LAGÔA DO REMIGIO SEE REMÍGIO	PPL	6 56 S	35 47 W	77025	00
LAGOA DO ITAENGA	PPL	7 55 S	35 20 W	77026	01	LAGOA DO RIACHO	PPL	9 08 S	36 42 W	77026	02
LAGOA DO JACARÉ	PPL	19 08 S	44 32 W	77033	01	LAGOA DOS BASTOS	PPL	12 50 S	43 57 W	77032	01
LAGOA DO JACU	PPL	9 49 S	36 41 W	77026	02	LAGOA DOS BOIS	PPL	16 14 S	46 58 W	77041	01
LAGOA DO JATOBÁ	PPL	9 51 S	43 39 W	77032	01	LAGOA DOS CABOCLOS	PPL	9 29 S	36 47 W	77027	02
LAGOA DO LAJE SEE LAGOA DA LAJE	PPL	8 26 S	36 14 W	77026	00	LAGOA DOS CAVALOS	PPL	7 29 S	41 30 W	77022	01
LAGOA DO LAJEDO	PPL	12 55 S	40 12 W	77032	01	LAGOA DOS CLÁUDIOS	PPL	4 23 S	41 37 W	77022	01
LAGOA DO LAJEDO	PPL	13 34 S	43 53 W	77032	02	LAGOA DOS COUROS	PPL	8 16 S	36 19 W	77026	02
LAGOA DO LAJEIRO	PPL	9 27 S	37 37 W	77027	02	LAGOA DO SERROTE	PPL	12 22 S	39 21 W	77032	01
LAGOA DO LEITE	PPL	12 29 S	42 30 W	77032	01	LAGOA DOS GATOS	PPL	8 39 S	35 54 W	77026	01
LAGOA DO MANUEL	PPL	13 32 S	40 59 W	77032	02	LAGOA DO SÍTIO	PPL	6 33 S	41 34 W	77022	01
LAGOA DO MARTINS	PPL	12 07 S	40 44 W	77032	02	LAGOA DOS MARTINS	PPL	20 21 S	45 57 W	77033	01
LAGOA DO MATA SEE LAGOA DO MATO	PPL	10 12 S	36 59 W	77031	00	LAGOA DOS NEGROS	PPL	10 19 S	43 31 W	77032	01
LAGOA DO MATO	PPL	2 20 S	44 42 W	77021	01	LAGOA DO SOUSA	PPL	8 42 S	35 56 W	77026	01
LAGOA DO MATO	PPL	4 41 S	39 38 W	77023	01	LAGOA DO SOUZA SEE LAGOA DO SOUSA	PPL	8 42 S	35 56 W	77026	00
LAGOA DO MATO	PPL	9 19 S	43 23 W	77022	01	LAGOA DOS PATOS	PPL	16 59 S	44 36 W	77039	01
LAGOA DO MATO	PPL	10 12 S	36 59 W	77031	00	LAGOA DOS PATOS	PPL	22 36 S	45 30 W	77041	01
LAGOA DO MATO	PPL	12 21 S	39 45 W	77032	01	LAGOA DOS PORCOS	PPL	12 01 S	40 58 W	77032	02
LAGOA DO MATO	PPL	13 44 S	42 24 W	77032	01	LAGOA DOS PORCOS	PPL	12 17 S	38 48 W	77012	02
LAGOA DO MEIO	PPL	13 12 S	42 32 W	77032	01	LAGOA DO SAL	PPL	26 22 S	52 20 W	77043	01
LAGOA DO MEL	PPL	9 38 S	36 45 W	77027	02	LAGOA DOS VEADOS	PPL	10 19 S	43 45 W	77032	01
LAGOA DO MEL. RIBEIRÃO	STM	16 12 S	47 14 W	77033	01	LAGOA DO TABULEIRO	PPL	8 28 S	42 09 W	77022	01
LAGOA DO MOCAMBO	PPL	6 04 S	42 14 W	77022	01	LAGOA DO TIMOTEO SEE SÃO TIMÓTEO	PPL	13 51 S	42 11 W	77032	00
LAGOA DO MORRO, SERRA DA	MLL	11 08 S	39 50 W	77031	01	LAGOA DOURADA	PPL	20 55 S	44 05 W	77033	01

APPROVED FOR RELEASE: 2007/02/20: CIA-RDP01-00707R000200050005-7

APPROVED FOR RELEASE: 2007/02/20: CIA-RDP01-00707R000200050005-7

LAGOA DOURADA, SERRA	MLLS	19 25 S	43 39 W	77093	01	LAGOA LIMPA	PPL	9 22 S	36 09 W	77026	02
LAGOA DO VAQUEIRO	PPL	13 29 S	40 49 W	77032	02	LAGOA NOVA	PPL	5 37 S	44 25 W	77021	03
LAGOA DO VAU	PPL	11 09 S	45 22 W	77032	02	LAGOA NOVA	PPL	6 06 S	36 29 W	77026	01
LAGOA DO VELHO	PPL	8 00 S	35 52 W	77026	01	LAGOA NOVA	PPL	8 03 S	36 03 W	77026	02
LAGOA DO VICENTE	PPL	9 36 S	37 29 W	77027	02	LAGOA NOVA	PPL	8 12 S	43 26 W	77022	02
LAGOA ENCANTADA	PPL	12 36 S	41 18 W	77032	01	LAGOA NOVA	PPL	12 45 S	40 54 W	77032	01
LAGOA ESCONDIDA	PPL	9 49 S	39 23 W	77027	01	LAGOA NOVA	PPL	13 12 S	40 05 W	77032	02
LAGOA FÉLIX	PPL	9 29 S	45 29 W	77027	02	LAGOA NOVA	PPL	13 43 S	41 01 W	77032	02
LAGOA FECHADA	PPL	8 55 S	37 54 W	77026	02	LAGOA NOVA	PPL	13 45 S	41 51 W	77032	01
LAGOA FORMOSA	PPL	14 59 S	41 01 W	77032	01	LAGOA NOVA	PPL	15 20 S	42 45 W	77032	01
LAGOA FORMOSA	PPL	18 47 S	46 24 W	77033	01	LAGOA NOVA, CÓRREGO SEE					
LAGOA FORMOSA	PPL	21 49 S	46 56 W	77041	01	LAGOA NOVA, RIACHO	STMI	4 32 S	38 45 W	77023	00
LAGOA FORMOSA, CÓRREGO DA SEE						LAGOA NOVA, RIACHO	STMI	4 32 S	38 45 W	77023	02
BREJÃO, RIBEIRÃO	STM	15 36 S	54 29 W	77041	00	LAGOA NOVA, RIACHO	STMI	7 33 S	38 07 W	77025	02
LAGOA FUNDA	PPL	13 01 S	36 57 W	77031	01	LAGOA NOVA, RIBEIRÃO DA	STM	22 42 S	47 29 W	77041	02
LAGOA FUNDA	PPL	13 51 S	41 57 W	77032	02	LAGOA NOVA, SERRA	MLLS	16 34 S	42 15 W	77033	01
LAGOA FUNDA, SERRA DA	UPLD	9 41 S	42 02 W	77027	01	LAGOA NOVA, SERRA	SPUR	24 39 S	48 23 W	77041	02
LAGOA GRANDE	PPL	2 55 S	43 28 W	77021	01	LAGOÃO	PPL	16 17 S	45 47 W	77033	01
LAGOA GRANDE	PPL	6 12 S	42 56 W	77021	01	LAGOÃO	PPL	23 44 S	47 59 W	77041	00
LAGOA GRANDE	PPL	6 41 S	41 18 W	77022	01	LAGOÃO	PPL	26 27 S	50 01 W	77047	01
LAGOA GRANDE	PPL	7 01 S	41 22 W	77027	01	LAGOÃO	PPL	28 33 S	53 28 W	77044	01
LAGOA GRANDE	PPL	7 56 S	41 17 W	77022	01	LAGOÃO	PPL	29 14 S	52 49 W	77044	01
LAGOA GRANDE	PPL	8 33 S	44 32 W	77022	01	LAGOÃO, RIO	STM	28 57 S	53 11 W	77044	01
LAGOA GRANDE	PPL	8 53 S	38 36 W	77032	01	LAGOÃO, SERRA DO	MLLS	17 38 S	44 29 W	77033	01
LAGOA GRANDE	PPL	9 00 S	40 17 W	77026	01	LAGOA PEDRO BORGES	PPL	8 20 S	36 44 W	77026	02
LAGOA GRANDE	PPL	9 58 S	37 45 W	77027	02	LAGOA PRETA	PPL	10 39 S	37 54 W	77032	02
LAGOA GRANDE	PPL	9 46 S	36 47 W	77027	02	LAGOA PRETA	PPL	11 46 S	41 02 W	77032	02
LAGOA GRANDE	PPL	10 20 S	36 42 W	77027	01	LAGOA PRETA	PPL	13 15 S	42 03 W	77032	02
LAGOA GRANDE	PPL	12 22 S	41 02 W	77032	01	LAGOA PRETA	PPL	15 15 S	41 36 W	77033	01
LAGOA GRANDE	PPL	12 51 S	40 14 W	77032	02	LAGOA QUEIMADA	PPL	12 41 S	40 26 W	77032	02
LAGOA GRANDE	PPL	15 33 S	41 17 W	77032	01	LAGOA QUEIMADA SEE IRAJUBA	PPL	13 18 S	42 09 W	77032	00
LAGOA GRANDE	PPL	15 42 S	41 49 W	77033	01	LAGOA QUEIMADA	PPL	13 35 S	41 01 W	77032	02
LAGOA GRANDE	PPL	18 30 S	39 55 W	77032	01	LAGOA REAL	PPL	14 02 S	42 06 W	77032	01
LAGOA GRANDE	PPL	23 41 S	49 27 W	77042	02	LAGOA REDONDA	PPL	11 56 S	38 01 W	77032	01
LAGOA GRANDE, SERRA DA	UPLD	11 05 S	37 49 W	77031	01	LAGOA RICA	RSTR	20 57 S	47 13 W	77041	02
LAGOA JUREMA	PPL	9 21 S	43 18 W	77027	01	LAGOA RICA, CÓRREGO	STM	19 22 S	50 27 W	77033	02
LAGOA JOSÉ LUÍS	PPL	19 51 S	40 57 W	77042	01	LAGOA RICA, ESTAÇÃO	RSTR	20 31 S	54 30 W	77041	01

APPROVED FOR RELEASE: 2007/02/20: CIA-RDP01-00707R000200050005-7

APPROVED FOR RELEASE: 2007/02/20: CIA-RDP01-00707R000200050005-7

LAGOA ROSA, CÓRREGO	STH	13 47 S	57 15 W	77091	01	LAGO DE SANTO ANTÔNIO	PPL	6 45	62 21 W	77013	01
LAGOAS	PPL	9 24 S	41 55 W	77022	01	LAGO DO CARÇO, ILHA	ISL	2 32	60 58 W	77013	01
LAGOAS	PPL	10 38 S	40 52 W	77032	01	LAGO DO RANCHO SEE LAGOA DO RANCHO	RSTH	9 38	36 43 W	77027	00
LAGOAS SEE TRÊS LAGOAS	PPL	11 42 S	47 39 W	77052	00	LAGO GRANDE, RIBEIRÃO	STH	5 21	48 22 W	77052	01
LAGOAS	PPL	13 19 S	39 57 W	77032	01	LAGOINHAS SEE LAGOINHAS	PPL	7 56 S	39 26 W	77026	00
LAGOAS	PPL	15 21 S	40 58 W	77032	01	LAGOINHA	PPL	3 47 S	43 50 W	77021	01
LAGOA SALGADA	PPL	6 07 S	35 29 W	77026	01	LAGOINHA	PPL	4 50 S	44 10 W	77021	01
LAGOA SALGADA, RIACHO	STH	9 47 S	37 24 W	77031	02	LAGOINHA	PPL	4 55 S	41 51 W	77022	02
LAGOA SANTA	PPL	19 38 S	43 53 W	77033	01	LAGOINHA	PPL	5 43 S	43 41 W	77021	01
LAGOA SANTO ANTONIO SEE LAGOA	PPL	17 08 S	46 49 W	77033	00	LAGOINHA	PPL	6 31 S	41 18 W	77027	01
LAGOA SÊCA	PPL	5 47 S	46 06 W	77021	01	LAGOINHA	PPL	7 15 S	40 59 W	77022	01
LAGOA SÊCA	PPL	6 26 S	36 17 W	77025	01	LAGOINHA	PPL	7 31 S	35 30 W	77013	01
LAGOA SÊCA	PPL	7 09 S	35 51 W	77025	01	LAGOINHA SEE LAGOINHAS	PPL	7 56 S	38 26 W	77026	00
LAGOA SÊCA SEE UPATININGA	PPL	7 40 S	35 11 W	77026	00	LAGOINHA	PPL	8 26 S	41 35 W	77022	01
LAGOA SÊCA	PPL	9 50 S	36 37 W	77027	02	LAGOINHA	PPL	8 30 S	38 51 W	77026	02
LAGOA SÊCA	PPL	9 53 S	36 34 W	77027	00	LAGOINHA	PPL	8 44 S	36 44 W	77026	02
LAGOA SÊCA	PPL	12 30 S	41 20 W	77032	02	LAGOINHA	PPL	9 02 S	42 40 W	77027	02
LAGOA SÊCA	PPL	22 58 S	49 54 W	77041	01	LAGOINHA SEE TRAVESSÃO	PPL	9 16 S	43 17 W	77022	00
LAGOA SÊCA	PPL	25 27 S	51 52 W	77042	01	LAGOINHA	PPL	9 27 S	38 02 W	77027	02
LAGOA SÊCA, CABECEIRA DA	STH	15 16 S	54 12 W	77051	01	LAGOINHA	PPL	9 55 S	37 10 W	77031	02
LAGOA SÊCA, RIBEIRÃO	STH	19 55 S	50 42 W	77041	02	LAGOINHA	PPL	10 09 S	45 17 W	77022	02
LAGOA SECCA SEE UPATININGA	PPL	7 40 S	35 11 W	77026	00	LAGOINHA SEE ALAGOINHA	PPL	10 10 S	36 23 W	77027	00
LAGOA TORTA	PPL	14 36 S	41 06 W	77032	01	LAGOINHA	PPL	10 19 S	38 54 W	77032	01
LAGOA VELHA	PPL	8 59 S	38 13 W	77026	02	LAGOINHA	PPL	10 38 S	43 37 W	77032	01
LAGOA VELHA	PPL	16 10 S	41 36 W	77033	02	LAGOINHA	PPL	10 41 S	39 19 W	77032	02
LAGOA VELHA, CÓRREGO	STH	16 01 S	49 45 W	77052	02	LAGOINHA	PPL	14 11 S	56 48 W	77041	01
LAGOA VERDE	PPL	4 04 S	45 44 W	77021	01	LAGOINHA	PPL	15 20 S	41 24 W	77032	01
LAGOA VERDE	PPL	12 20 S	38 06 W	77032	01	LAGOINHA SEE LAGOINHA DE CIMA	PPL	15 28 S	55 33 W	77041	00
LAGOA VERDE	PPL	16 17 S	50 28 W	77041	01	LAGOINHA	PPL	15 49 S	47 24 W	77043	01
LAGOA VERDE	PPL	25 54 S	49 31 W	77042	01	LAGOINHA	PPL	16 06 S	42 25 W	77033	01
LAGOA VERMELHA	PPL	8 58 S	36 04 W	77027	01	LAGOINHA	PPL	16 18 S	41 39 W	77033	01
LAGOA VERMELHA	PPL	28 13 S	51 32 W	77044	01	LAGOINHA	PPL	20 14 S	41 04 W	77034	02
LAGO DA AREIA, ILHA DO SEE LAGO DE AREIA, ILHA DO	ISL	9 06 S	49 53 W	77000	00	LAGOINHA SEE BITURI	PPL	20 32 S	44 39 W	77033	00
LAGO DA PEDRA	PPL	4 20 S	45 10 W	77021	01	LAGOINHA	PPL	20 43 S	54 46 W	77051	01
LAGO DE AREIA, ILHA DO	ISL	9 06 S	49 53 W	77000	01	LAGOINHA	PPL	21 54 S	55 56 W	77051	01
LAGO DE CIMA SEE LAGOA DE CIMA	PPL	5 46 S	43 47 W	77021	00	LAGOINHA	PPL	22 21 S	47 27 W	77041	01

APPROVED FOR RELEASE: 2007/02/20: CIA-RDP01-00707R000200050005-7

APPROVED FOR RELEASE: 2007/02/20: CIA-RDP01-00707R000200050005-7

LAGOINHA	PPL	21 06 S	45 11 W	77041	01
LAGOINHA	PPL	25 57 S	49 13 W	77042	01
LAGOINHA	PPL	30 17 S	55 44 W	77044	01
LAGOINHA SEE PEQUENA, LAGOA	LGN	21 01 S	43 28 W	77036	06
LAGOINHA, CÓRREGO	STM	14 47 S	58 56 W	77041	01
LAGOINHA, CÓRREGO	STM	19 15 S	49 22 W	77039	01
LAGOINHA, CÓRREGO	STM	20 43 S	54 44 W	77041	01
LAGOINHA, CÓRREGO	STM	21 44 S	55 36 W	77041	01
LAGOINHA, CÓRREGO DA	STM	18 04 S	48 24 W	77047	02
LAGOINHA, ENSEADA DA	BSNT	3 19 S	39 10 W	77033	01
LAGOINHA, PONTA DA SEE NORTE, PONTA DO	PT	27 47 S	48 29 W	77061	00
LAGOINHA, RIACHO	STMI	7 58 S	38 29 W	77026	01
LAGOINHA, RIACHO	STMI	8 20 S	39 48 W	77026	01
LAGOINHA, RIBEIRÃO	STM	19 58 S	58 15 W	77041	01
LAGOINHA, RIBEIRÃO SEE LAJINHA, RIBEIRÃO DA	STM	19 55 S	49 20 W	77042	00
LAGOINHA, RIBEIRÃO	STM	19 04 S	47 37 W	77033	01
LAGOINHA, RIO	STM	7 31 S	72 30 W	77040	01
LAGOINHA, SERRA SEE TABOCA, SERRA DA	HLLS	16 13 S	49 23 W	77042	00
LAGOINHA, SERRA DA	HLL	10 10 S	65 19 W	77022	02
LAGOINHA DE BAIXO	PPL	15 21 S	55 33 W	77041	01
LAGOINHA DE CIMA	PPL	15 28 S	55 33 W	77041	01
LAGOINHAS SEE LAJINHA	PPL	6 15 S	37 03 W	77026	00
LAGOINHAS	PPL	7 56 S	38 26 W	77026	02
LAGOINHAS	PPL	12 36 S	41 01 W	77037	02
LAGOINHOSA	PPL	15 37 S	49 32 W	77042	01
LAGO NOVO	PPL	1 24 N	53 38 W	77016	01
LAGOS, IGARAPÉ DOS	STM	4 32 S	49 49 W	77015	01
LAGO VERDE SEE JOACI	PPL	7 44 S	70 26 W	77013	00
LAGO VERDE	PPL	8 29 S	62 33 W	77013	01
LAGO VERMELHO, IGARAPÉ	STM	5 11 S	49 20 W	77015	01
LAGRADOURO SEE LOGRADOURO	PPL	8 44 S	37 20 W	77026	00
LA GRANDE, SERRA DA SEE LAGOA GRANDE, SERRA DA	UPLD	11 05 S	37 49 W	77031	00
LA GUAYRA SEE SUAÍRA, RUÍNAS DE	RUIN	24 02 S	54 06 W	77047	00
LAGUINHO	PPL	4 17 S	44 50 W	77031	01
LAGUNA	PPL	22 32 S	55 13 W	77041	01
LAGUNA SEE PORTO LAGUNA	PPL	23 14 S	54 12 W	77051	00
LAGUNA	PPL	28 29 S	48 47 W	77041	01
LAGUNA, ESTAÇÃO	RSTN	20 26 S	55 29 W	77041	01
LAGUNA, FURO DA	STM	1 39 S	51 19 W	77015	01
LAGUNA/ ILHA DA	ISL	1 49 S	51 00 W	77015	01
LAGUNA, RIO DA	STM	1 17 S	50 50 W	77015	01
LAGUNA CARAPÃ	PPL	22 27 S	55 01 W	77041	01
LAGUNA PORÃ	PPL	23 13 S	54 51 W	77041	01
LAGUNA VERÁ	PPL	23 25 S	55 12 W	77041	01
LAGUNITA	PPL	22 36 S	55 23 W	77041	01
LAJÃO SEE CONSELHEIRO PENA	PPL	19 12 S	41 30 W	77033	00
LAJÃO, RIACHO DO	STMI	8 08 S	42 54 W	77022	01
LAJE	PPL	3 01 S	44 39 W	77021	01
LAJE	PPL	3 53 S	44 35 W	77021	01
LAJE	PPL	5 34 S	56 58 W	77015	01
LAJE	PPL	8 05 S	38 23 W	77026	01
LAJE	PPL	8 43 S	38 32 W	77026	02
LAJE	PPL	9 12 S	42 10 W	77022	01
LAJE	PPL	9 24 S	37 41 W	77027	02
LAJE	PPL	9 29 S	37 42 W	77027	02
LAJE	PPL	9 48 S	62 24 W	77011	01
LAJE	PPL	9 58 S	41 32 W	77037	01
LAJE	PPL	10 11 S	65 58 W	77032	01
LAJE	PPL	12 03 S	38 59 W	77042	02
LAJE	PPL	12 13 S	39 21 W	77042	02
LAJE	PPL	12 19 S	69 46 W	77042	02
LAJE	PPL	13 10 S	39 25 W	77042	01
LAJE SEE LAJE DO BANCO	PPL	14 21 S	39 25 W	77042	00
LAJE SEE LAJES	PPL	15 50 S	55 36 W	77041	00
LAJE	PPL	16 27 S	39 25 W	77042	01
LAJE	PPL	17 20 S	39 19 W	77032	01
LAJE SEE ITAPIRA	PPL	19 32 S	40 50 W	77034	00
LAJE	PPL	19 34 S	40 53 W	77034	01
LAJE	PPL	20 28 S	47 50 W	77041	02
LAJE	PPL	21 03 S	45 15 W	77033	02

APPROVED FOR RELEASE: 2007/02/20: CIA-RDP01-00707R000200050005-7

APPROVED FOR RELEASE: 2007/02/20: CIA-RDP01-00707R000200050005-7

LAJE	PPL	21 10 S	44 32 W	77043	01	LAJEADINHO	PPL	20 55 S	55 24 W	77041	01
LAJE SEE LAJE DE MURIAÉ	PPL	21 12 S	42 27 W	77039	00	LAJEADINHO	PPL	25 10 S	50 55 W	77042	01
LAJE	PPL	21 13 S	47 18 W	77041	02	LAJEADINHO	PPL	25 53 S	50 15 W	77042	01
LAJE	PPL	21 22 S	44 31 W	77035	01	LAJEADINHO	PPL	28 36 S	49 55 W	77044	01
LAJE	PPL	21 38 S	45 58 W	77033	02	LAJEADINHO	PPL	29 35 S	50 45 W	77044	01
LAJE, CACHOEIRA DA	FLLS	0 12 S	56 01 W	77015	01	LAJEADINHO, CÓRREGO	STM	18 19 S	54 31 W	77052	01
LAJE, CACHOEIRA DA	FLLS	0 14 S	54 35 W	77015	01	LAJEADINHO, CÓRREGO	STM	18 33 S	49 23 W	77052	02
LAJE, CACHOEIRA DA SEE LAJES, CACHOEIRA DAS	FLLS	0 43 N	54 30 W	77015	00	LAJEADINHO, CÓRREGO	STM	19 16 S	55 04 W	77051	01
LAJE, CÓRREGO SEE LAGOA, CÓRREGO	STM	18 33 S	53 06 W	77051	00	LAJEADINHO, CÓRREGO	STM	19 50 S	53 23 W	77051	01
LAJE, CÓRREGO	STM	20 25 S	41 41 W	77034	02	LAJEADO	PPL	4 17 S	41 59 W	77037	01
LAJE, CÓRREGO DA	STM	16 09 S	41 47 W	77033	02	LAJEADO	PPL	5 27 S	35 47 W	77024	01
LAJE, CÓRREGO DA	STM	17 23 S	41 57 W	77033	02	LAJEADO	PPL	7 45 S	46 53 W	77021	01
LAJE, CÓRREGO DA	STM	17 38 S	48 07 W	77052	01	LAJEADO	PPL	9 11 S	45 55 W	77021	02
LAJE, CÓRREGO DA	STM	17 54 S	41 00 W	77033	01	LAJEADO	PPL	9 35 S	39 47 W	77033	01
LAJE, CÓRREGO DA	STM	17 56 S	53 26 W	77051	01	LAJEADO	PPL	9 45 S	48 21 W	77042	01
LAJE, CÓRREGO DA	STM	19 45 S	45 28 W	77033	01	LAJEADO	PPL	9 48 S	46 27 W	77021	02
LAJE, ILHA DA	ISL	22 57 S	43 09 W	77036	02	LAJEADO	PPL	12 28 S	41 40 W	77032	02
LAJE, ILHA DA SEE LAJES, ILHA DAS	ISL	29 57 S	41 16 W	77044	00	LAJEADO SEE GUIRAITINGA	PPL	16 21 S	53 45 W	77041	00
LAJE, MORRO DA	HLL	21 46 S	47 14 W	77041	02	LAJEADO	PPL	17 08 S	51 46 W	77042	01
LAJE, RIACHO DA	STM	9 47 S	45 50 W	77027	01	LAJEADO	PPL	19 49 S	48 42 W	77033	02
LAJE, RIACHO DA	STMI	8 30 S	38 16 W	77026	02	LAJEADO SEE ITAPAGIPE	PPL	19 54 S	48 22 W	77033	00
LAJE, RIACHO DA	STMI	17 57 S	10 46 W	77032	01	LAJEADO	PPL	22 14 S	55 28 W	77041	01
LAJE, RIBEIRÃO DA	STM	15 05 S	55 24 W	77041	01	LAJEADO	PPL	22 37 S	53 57 W	77041	01
LAJE, RIBEIRÃO DA	STM	17 21 S	48 15 W	77052	02	LAJEADO	PPL	22 57 S	54 47 W	77041	01
LAJE, RIBEIRÃO DA	STM	18 29 S	46 56 W	77033	01	LAJEADO	PPL	23 01 S	46 56 W	77033	02
LAJE, RIBEIRÃO DA	STM	22 11 S	55 31 W	77051	01	LAJEADO	PPL	23 55 S	47 28 W	77041	02
LAJE, RIO	STM	10 26 S	65 23 W	77011	01	LAJEADO	PPL	23 58 S	47 43 W	77041	02
LAJE, RIO DA SEE LAJE, RIBEIRÃO DA	STM	18 29 S	46 56 W	77033	00	LAJEADO	PPL	24 20 S	47 22 W	77041	01
LAJE, SERRA DA	RDGE	13 33 S	42 27 W	77032	01	LAJEADO SEE ANATÉA	PPL	25 19 S	50 18 W	77042	00
LAJE, SERRA DA	RDGE	21 13 S	47 12 W	77041	01	LAJEADO	PPL	26 00 S	50 22 W	77042	01
LAJE, SERRA DA	UPLD	17 15 S	41 00 W	77032	01	LAJEADO	PPL	29 27 S	51 56 W	77044	01
LAJE, SERROTE DA	HLL	9 42 S	36 44 W	77027	02	LAJEADO, ARROIO	STM	29 38 S	55 32 W	77044	01
LAJE, TRAVESSÃO	RPDS	6 33 S	58 13 W	77050	01	LAJEADO, ARROIO	STM	30 19 S	52 37 W	77044	01
LAJEADÃO, ARROIO SEE LAJEADÃO, RIO	STM	25 04 S	50 57 W	77042	00	LAJEADO, ARROIO	STM	30 50 S	53 40 W	77044	01
LAJEADÃO, CORREDEIRA	RPDS	24 01 S	51 38 W	77042	01	LAJEADO, SANGRADOURO	STM	31 33 S	54 45 W	77044	01
LAJEADÃO, RIO	STM	25 04 S	50 57 W	77042	04	LAJEADO, CACHOEIRA	FLLS	7 45 S	53 35 W	77015	01

APPROVED FOR RELEASE: 2007/02/20: CIA-RDP01-00707R000200050005-7

APPROVED FOR RELEASE: 2007/02/20: CIA-RDP01-00707R000200050005-7

LAJEADO. CACHOEIRA	FLLS	9 9 S	48 22 W	77052	01
LAJEADO. CACHOEIRA	FLLS	11 21 S	59 56 W	77060	01
LAJEADO. CACHOEIRA	FLLS	24 10 S	47 37 W	77041	01
LAJEADO. CÓRREGO	STH	9 08 S	48 36 W	77042	01
LAJEADO. CÓRREGO	STH	15 58 S	51 12 W	77051	01
LAJEADO. CÓRREGO	STH	16 11 S	53 34 W	77041	01
LAJEADO. CÓRREGO	STH	16 12 S	52 56 W	77051	02
LAJEADO. CÓRREGO	STH	16 35 S	50 53 W	77052	02
LAJEADO. CÓRREGO	STH	16 36 S	51 05 W	77042	01
LAJEADO. CÓRREGO	STH	17 07 S	50 29 W	77042	02
LAJEADO. CÓRREGO	STH	17 21 S	53 21 W	77041	02
LAJEADO. CÓRREGO	STH	17 33 S	48 43 W	77052	01
LAJEADO. CÓRREGO	STH	17 55 S	48 31 W	77042	01
LAJEADO. CÓRREGO	STH	17 55 S	54 43 W	77051	01
LAJEADO. CÓRREGO	STH	17 59 S	51 40 W	77042	01
LAJEADO. CÓRREGO	STH	18 08 S	50 11 W	77052	01
LAJEADO. CÓRREGO	STH	18 23 S	50 34 W	77052	01
LAJEADO. CÓRREGO	STH	18 24 S	50 23 W	77052	02
LAJEADO. CÓRREGO	STH	18 32 S	49 21 W	77033	02
LAJEADO. CÓRREGO	STH	18 32 S	50 38 W	77052	02
LAJEADO. CÓRREGO	STH	18 35 S	54 18 W	77051	01
LAJEADO. CÓRREGO	STH	18 37 S	54 46 W	77051	01
LAJEADO. CÓRREGO	STH	18 55 S	48 56 W	77033	02
LAJEADO. CÓRREGO	STH	18 57 S	54 55 W	77051	01
LAJEADO. CÓRREGO	STH	19 13 S	49 18 W	77033	02
LAJEADO. CÓRREGO	STH	19 15 S	48 33 W	77033	02
LAJEADO. CÓRREGO	STH	19 31 S	48 50 W	77033	02
LAJEADO. CÓRREGO	STH	19 50 S	50 34 W	77033	01
LAJEADO. CÓRREGO	STH	19 59 S	48 36 W	77033	01
LAJEADO. CÓRREGO SEE GRANADA. CÓRREGO	STH	20 13 S	54 39 W	77051	00
LAJEADO. CÓRREGO	STH	20 56 S	54 45 W	77051	01
LAJEADO. CÓRREGO	STH	21 12 S	53 46 W	77051	01
LAJEADO. CÓRREGO	STH	21 26 S	53 01 W	77051	01
LAJEADO. CÓRREGO	STH	22 11 S	55 30 W	77051	01
LAJEADO. CÓRREGO DO	STH	9 45 S	48 22 W	77042	01
LAJEADO. CÓRREGO DO	STH	17 07 S	51 01 W	77042	01
LAJEADO. CÓRREGO DO	STH	17 21 S	49 26 W	77052	02
LAJEADO. CÓRREGO DO	STH	18 35 S	49 21 W	77052	01
LAJEADO. CÓRREGO DO	STH	18 44 S	46 07 W	77053	02
LAJEADO. LAGOA	LK	22 10 S	47 04 W	77041	02
LAJEADO. RIBEIRÃO	STH	6 05 S	47 25 W	77021	01
LAJEADO. RIBEIRÃO SEE LAJEADO. CÓRREGO DO	STH	9 45 S	48 22 W	77042	00
LAJEADO. RIBEIRÃO SEE LAJEADO. RIO	STH	10 02 S	47 41 W	77052	00
LAJEADO. RIBEIRÃO	STH	11 45 S	60 27 W	77011	01
LAJEADO. RIBEIRÃO SEE TAPERA. RIBEIRÃO	STH	16 41 S	50 51 W	77052	00
LAJEADO. RIBEIRÃO	STH	17 51 S	49 27 W	77052	01
LAJEADO. RIBEIRÃO SEE LAJEADO. CÓRREGO DO	STH	18 35 S	49 21 W	77052	00
LAJEADO. RIBEIRÃO	STH	18 53 S	53 13 W	77051	01
LAJEADO. RIBEIRÃO SEE AGUADA. CÓRREGO	STH	19 53 S	50 20 W	77041	00
LAJEADO. RIBEIRÃO SEE LAJEADO. CÓRREGO	STH	21 02 S	53 46 W	77042	00
LAJEADO. RIBEIRÃO	STH	21 13 S	50 08 W	77041	01
LAJEADO. RIBEIRÃO	STH	21 16 S	55 18 W	77041	01
LAJEADO. RIBEIRÃO SEE JACARÉ. CÓRREGO	STH	21 25 S	51 02 W	77041	00
LAJEADO. RIBEIRÃO	STH	21 34 S	54 29 W	77051	01
LAJEADO. RIBEIRÃO	STH	22 07 S	47 12 W	77041	02
LAJEADO. RIBEIRÃO DO	STH	24 01 S	47 59 W	77041	01
LAJEADO. RIBEIRÃO DO	STH	24 56 S	49 22 W	77042	01
LAJEADO. RIO	STH	9 46 S	48 23 W	77052	01
LAJEADO. RIO	STH	10 02 S	47 41 W	77052	01
LAJEADO. RIO	STH	20 04 S	51 38 W	77041	01
LAJEADO. RIO SEE LAJEADO. RIBEIRÃO DO	STH	24 01 S	47 59 W	77041	00
LAJEADO. RIO SEE LAJEADÃO. RIO	STH	25 04 S	50 57 W	77042	00
LAJEADO. SERRA DO	WTS	18 28 S	48 56 W	77039	02
LAJEADO. SERRA DO	UPLD	10 20 S	48 05 W	77042	01
LAJEADO AMARELO. CACHOEIRA	FLLS	12 30 S	59 50 W	77011	01
LAJEADO BONITA SEE LAJEADO BONITO	PPL	24 10 S	50 47 W	77042	00
LAJEADO BONITO	PPL	24 10 S	50 47 W	77042	01

APPROVED FOR RELEASE: 2007/02/20: CIA-RDP01-00707R000200050005-7

APPROVED FOR RELEASE: 2007/02/20: CIA-RDP01-00707R000200050005-7

LAJEADO BONITO	PPL	27 21 S	54 10 W	77066	01
LAJEADO CHATO, SERROTE SEE LAJE DO CHATO, SERROTE	MCL	6 28 S	37 20 W	77024	00
LAJEADO DA VACA, RIBEIRÃO	STM	26 29 S	49 12 W	77061	01
LAJEADO DO RUBENS, RIO SEE RUBENS, RIO	STM	28 51 S	50 50 W	77064	00
LAJEADO DO RIACHO, CÓRREGO, RIBEIRÃO	STM	29 42 S	48 26 W	77061	01
LAJEADO DO SALTO	PPL	29 45 S	49 17 W	77061	01
LAJEADO DOS PINTOS	PPL	27 11 S	51 55 W	77063	01
LAJEADO GRANDE	PPL	25 50 S	52 55 W	77062	01
LAJEADO GRANDE	PPL	26 57 S	52 16 W	77063	01
LAJEADO GRANDE SEE PADRE GONZALES	PPL	27 25 S	53 57 W	77066	00
LAJEADO GRANDE	PPL	27 29 S	53 59 W	77066	01
LAJEADO GRANDE, CÓRREGO	STM	26 25 S	51 29 W	77063	02
LAJEADO LISO	PPL	29 57 S	50 36 W	77062	02
LAJEADO LISO, RIBEIRÃO DA SAVA LISO, LAJEADO	STM	29 59 S	50 40 W	77062	02
LAJEADOS	PPL	29 41 S	49 09 W	77061	02
LAJE SESSENTA E SEIS	PPL	30 29 S	55 29 W	77011	00
LAJESINHO	PPL	27 35 S	50 22 W	77092	01
LAJE DE MARIBÉ	PPL	31 17 S	52 09 W	77095	01
LAJEDINHO	PPL	31 23 S	50 38 W	77092	01
LAJEDINHO	PPL	32 20 S	50 51 W	77092	01
LAJEDINHO	PPL	32 33 S	51 39 W	77092	02
LAJEDINHO	PPL	32 48 S	51 36 W	77092	02
LAJEDINHO	PPL	33 32 S	50 11 W	77092	02
LAJEDINHO	PPL	33 54 S	51 32 W	77092	02
LAJEDINHO	PPL	34 56 S	53 42 W	77093	01
LAJEDINHO, CÓRREGO	STM	26 22 S	51 50 W	77092	02
LAJEDINHO, RIACHO DO	STMI	9 26 S	38 05 W	77027	02
LAJEDINHO, SERRA DO	RDGE	32 33 S	51 40 W	77092	02
LAJEDO	PPL	8 23 S	36 33 W	77026	02
LAJEDO	PPL	8 40 S	36 29 W	77026	01
LAJEDO	PPL	8 47 S	35 40 W	77026	01
LAJEDO	PPL	8 58 S	36 07 W	77026	01
LAJEDO SEE LAJEADO	PPL	9 35 S	39 40 W	77032	00
LAJEDO	PPL	32 35 S	51 12 W	77092	02
LAJEDO	PPL	32 40 S	51 40 W	77092	02

LAJEDO	PPL	33 29 S	47 19 W	77043	01
LAJEDO	PPL	33 32 S	48 09 W	77043	02
LAJEDO SEE LAJEDO DO TABOCAL	PPL	33 28 S	47 13 W	77043	02
LAJEDO	PPL	33 46 S	48 28 W	77032	01
LAJEDO, ARROIO SEE LAJEADO, ARROIO	STM	31 50 S	53 40 W	77064	00
LAJEDO, ILHA DO	ISL	25 50 S	46 46 W	77043	01
LAJEDO, LAGOA DO	LK	28 03 S	49 31 W	77043	01
LAJEDO, RIACHO DO	STMI	9 46 S	38 20 W	77028	02
LAJEDO ALTO	PPL	32 09 S	48 24 W	77032	01
LAJEDO ALTO	PPL	32 42 S	49 41 W	77042	01
LAJE DO BANCO	PPL	34 21 S	49 24 W	77092	01
LAJE DO CAMPO, RIBEIRÃO	STM	34 49 S	52 00 W	77041	01
LAJE DO CAPIÉ SEE LAJEDO DO TRAPIÉ	PPL	9 17 S	36 34 W	77027	00
LAJE DO CARMARATO SEE JAGUÇA	PPL	7 53 S	35 19 W	77028	00
LAJEDO DO CARMARICHO	PPL	8 28 S	36 43 W	77026	02
LAJE DO CHATO, SERROTE	MCL	6 28 S	37 20 W	77024	02
LAJEDO DE BAIXO	PPL	32 29 S	48 25 W	77032	01
LAJEDO DE CIMA	PPL	32 31 S	48 27 W	77092	02
LAJEDO DO BATISTA SEE BATISTA	PPL	32 56 S	54 33 W	77042	00
LAJEDO DO CEDRO	PPL	8 18 S	35 58 W	77026	01
LAJEDO DO TABOCAL	PPL	33 28 S	48 13 W	77032	02
LAJEDO DO TRAPIÉ	PPL	9 17 S	36 34 W	77027	02
LAJEDO GIRAU	PPL	34 15 S	51 34 W	77041	01
LAJEDO GRANDE SEE LAJEADO GRANDE	PPL	27 29 S	53 59 W	77066	00
LAJE DO GRANDE, CÓRREGO SEE LAJEADO GRANDE, CÓRREGO	STM	26 25 S	51 29 W	77063	02
LAJEDO NOVO	PPL	32 11 S	48 35 W	77032	02
LAJE DO RIO PRETO	PPL	33 36 S	35 32 W	77032	01
LAJEDO SECO	PPL	32 52 S	49 24 W	77042	01
LAJE DO TABOCAL SEE LAJEDO DO TABOCAL	PPL	33 28 S	48 13 W	77032	02
LAJE FUNDA	PPL	32 14 S	48 55 W	77041	02
LAJE GRANDE	PPL	3 49 S	65 16 W	77031	01
LAJE GRANDE	PPL	8 36 S	35 47 W	77026	01
LAJE GRANDE, CACHOEIRA DA	FLLS	1 02 S	56 29 W	77025	01
LAJEIRO	PPL	9 20 S	36 48 W	77027	01
LAJEIRO ALTO	PPL	8 57 S	36 56 W	77026	02
LAJE LISA, CACHOEIRA DA	FLLS	1 36 S	55 44 W	77025	01

APPROVED FOR RELEASE: 2007/02/20: CIA-RDP01-00707R000200050005-7

APPROVED FOR RELEASE: 2007/02/20: CIA-RDP01-00707R000200050005-7

LAJES	PPL	5 43 S	36 14 W	77026	01
LAJES SEE ACOPIARA	PPL	6 06 S	39 27 W	77023	00
LAJES	PPL	6 20 S	42 56 W	77021	01
LAJES	PPL	6 36 S	43 23 W	77021	01
LAJES	PPL	8 45 S	44 09 W	77022	01
LAJES	PPL	8 57 S	39 08 W	77032	01
LAJES SEE LAGOA DE JOSÉ ALVES	PPL	9 09 S	39 20 W	77032	00
LAJES	PPL	9 28 S	42 23 W	77032	01
LAJES	PPL	9 32 S	36 12 W	77027	01
LAJES	PPL	9 59 S	38 39 W	77033	02
LAJES	PPL	10 46 S	42 21 W	77032	01
LAJES	PPL	12 02 S	41 09 W	77032	02
LAJES	PPL	12 09 S	39 33 W	77032	01
LAJES	PPL	14 03 S	40 00 W	77032	01
LAJES	PPL	15 50 S	55 36 W	77041	01
LAJES	PPL	16 23 S	46 21 W	77033	01
LAJES SEE RÓIS	PPL	16 34 S	45 56 W	77033	00
LAJES	PPL	19 33 S	44 34 W	77033	01
LAJES	PPL	19 28 S	44 33 W	77033	01
LAJES	PPL	19 29 S	43 08 W	73533	01
LAJES	PPL	27 48 S	50 19 W	77043	01
LAJES, CACHOEIRA (BRAZIL) (CACHUELA LAJES [OBSOLETE])	FLLS	10 26 S	65 23 W	77003	00
LAJES, CACHOEIRA DAS	FLLS	0 43 N	54 32 W	77213	01
LAJES, CACHOEIRA DAS	FLLS	6 07 S	49 53 W	77215	01
LAJES, CACHOEIRA DAS	FLLS	9 14 S	61 56 W	77211	01
LAJES, CACHUELA SEE LAJES, CACHOEIRA	FLLS	17 26 S	65 23 W	77003	00
LAJES, CÓRREGO SEE VEREDA, CÓRREGO DA	STMI	12 07 S	45 05 W	77042	00
LAJES, CÓRREGO	STM	12 24 S	48 14 W	77042	01
LAJES, CÓRREGO	STM	16 19 S	43 44 W	77042	02
LAJES, CÓRREGO SEE LAJES, RIBEIRÃO DAS	STM	16 19 S	49 31 W	77042	00
LAJES, CÓRREGO	STM	16 35 S	47 11 W	77052	01
LAJES, CÓRREGO	STM	17 42 S	48 37 W	77052	01
LAJES, CÓRREGO DAS	STM	16 50 S	59 22 W	77041	01
LAJES, CÓRREGO DAS	STM	15 50 S	45 16 W	77033	01
LAJES, CÓRREGO DAS SEE LAJES, CÓRREGO DA	STM	16 09 S	41 47 W	77033	00
LAJES, CÓRREGO DAS	STM	16 34 S	48 25 W	77052	01
LAJES, CÓRREGO DAS	STM	16 42 S	57 12 W	77042	02
LAJES, CÓRREGO DAS	STM	16 45 S	45 00 W	77033	01
LAJES, CÓRREGO DAS	STM	16 51 S	49 16 W	77042	02
LAJES, CÓRREGO DAS SEE LAJES, RIBEIRÃO DAS	STM	16 53 S	48 29 W	77052	00
LAJES, CÓRREGO DAS SEE LAJES, RIBEIRÃO DAS	STM	17 35 S	55 35 W	77042	00
LAJES, CÓRREGO DAS	STM	17 47 S	41 18 W	77043	01
LAJES, CÓRREGO DAS	STM	18 28 S	49 47 W	77042	02
LAJES, CÓRREGO DAS SEE VEREDA, CÓRREGO DA	STMI	12 07 S	45 05 W	77042	00
LAJES, ISABARÉ DAS	STM	11 25 S	61 57 W	77011	01
LAJES, ILHA DAS	ISL	25 57 S	51 16 W	77044	01
LAJES, MORRO DAS	MT	22 55 S	44 09 W	77035	01
LAJES, RIACHO SEE MELADINHO, RIACHO	STM	9 02 S	36 53 W	77026	00
LAJES, RIACHO DAS	STMI	8 44 S	44 09 W	77032	01
LAJES, RIACHO DAS	STMI	8 51 S	42 14 W	77027	01
LAJES, RIACHO DAS	STMI	9 26 S	37 57 W	77026	02
LAJES, RIBEIRÃO	STM	5 30 S	48 08 W	77042	01
LAJES, RIBEIRÃO	STM	7 37 S	47 32 W	77021	01
LAJES, RIBEIRÃO SEE ALBANO, RIO	STM	12 31 S	48 01 W	77052	00
LAJES, RIBEIRÃO	STM	12 32 S	47 58 W	77052	01
LAJES, RIBEIRÃO DAS	STM	16 19 S	49 31 W	77052	02
LAJES, RIBEIRÃO DAS SEE LAJES, CÓRREGO DAS	STM	16 42 S	50 12 W	77042	00
LAJES, RIBEIRÃO DAS	STM	16 53 S	49 29 W	77042	02
LAJES, RIBEIRÃO DAS	STM	16 58 S	47 26 W	77042	01
LAJES, RIBEIRÃO DAS	STM	17 30 S	43 34 W	77033	01
LAJES, RIBEIRÃO DAS	STM	17 35 S	55 35 W	77052	00
LAJES, RIBEIRÃO DAS	STM	22 58 S	43 42 W	77035	01
LAJES, RIO	STM	7 22 S	47 29 W	77021	01
LAJES, RIO SEE LAJES, RIBEIRÃO	STM	12 32 S	47 58 W	77052	00
LAJES, RIO DAS SEE LAJES, RIBEIRÃO DAS	STM	17 35 S	50 32 W	77042	00

APPROVED FOR RELEASE: 2007/02/20: CIA-RDP01-00707R000200050005-7

APPROVED FOR RELEASE: 2007/02/20: CIA-RDP01-00707R000200050005-7

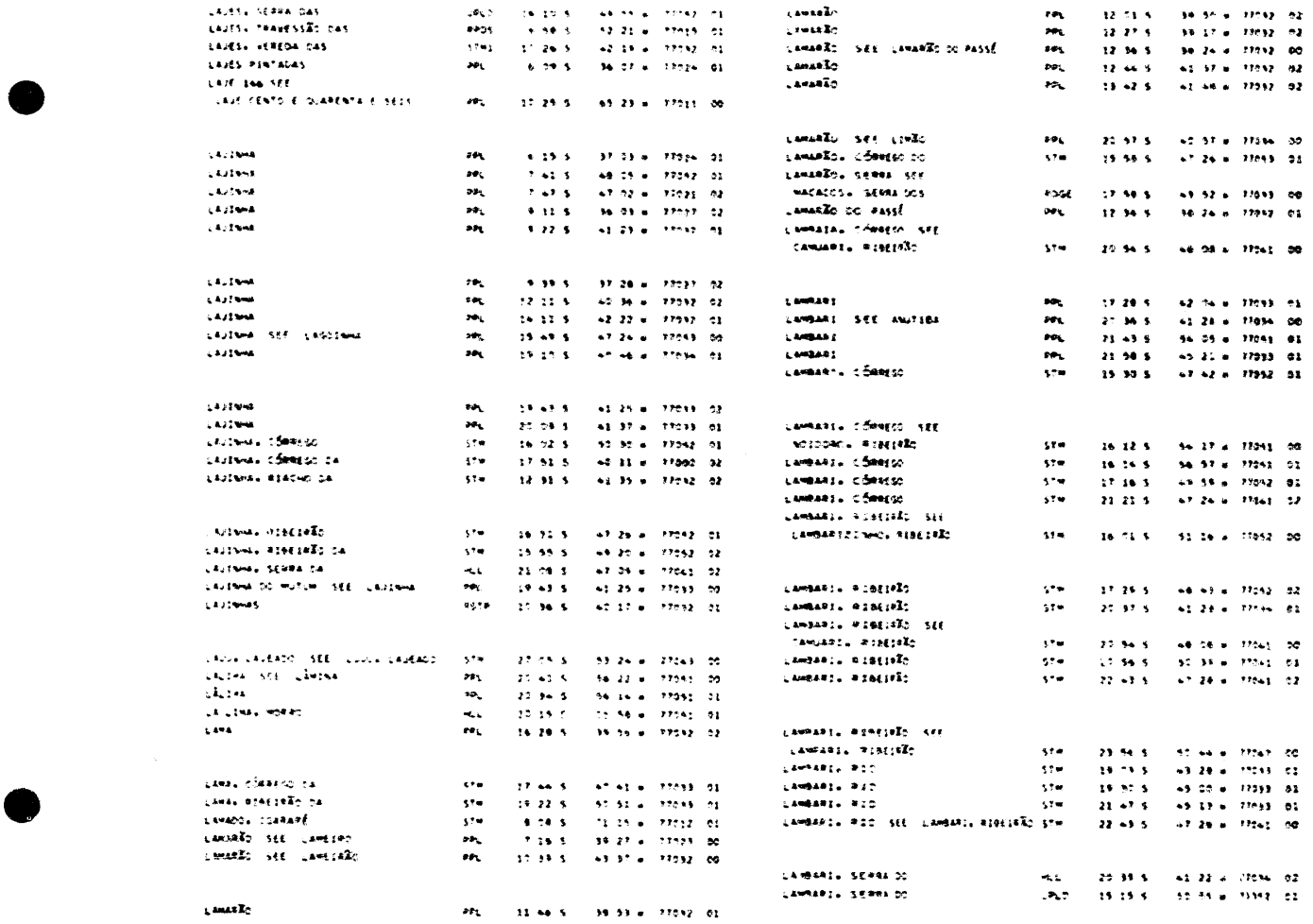

APPROVED FOR RELEASE: 2007/02/20: CIA-RDP01-00707R000200050005-7

APPROVED FOR RELEASE: 2007/02/20: CIA-RDP01-00707R000200050005-7

LAMBARI DE BAIXO	PPL	22 47 S	47 29 W	77041	02
LAMBARI DO MEIO	PPL	22 48 S	47 29 W	77041	01
LAMBARIZINHO, RIBEIRÃO	STM	16 01 S	51 16 W	77052	01
LAMBARY SEE LAMBARI	PPL	21 58 S	45 21 W	77039	00
LAMBARY, RIBEIRÃO SEE LAMBARI, RIBEIRÃO	STM	20 56 S	50 39 W	77041	00
LAMBEDOR	PPL	20 04 S	42 35 W	77042	01
LAMBEDOR, CÓRREGO DO	STM	22 23 S	47 12 W	77041	02
LAMBEDOR, RIBEIRÃO DO	STM	22 42 S	46 59 W	77041	02
LAMBEDOURO	PPL	3 35 S	42 31 W	77029	01
LAMBEDOURO, CÓRREGO DO SEE LAMBEDOR, CÓRREGO DO	STM	22 23 S	47 10 W	77041	00
LAMBEIRO	PPL	16 20 S	49 21 W	77049	01
LAMEIRA, CÓRREGO	STM	16 58 S	42 35 W	77059	02
LAMEIRA, LAGOA SEE LAMEIRA, LAGOA DA	LK	16 07 S	43 48 W	77059	00
LAMEIRÃO	PPL	10 39 S	43 37 W	77042	01
LAMEIRÃO	PPL	23 41 S	45 32 W	77044	02
LAMEIRÃO, MORRO DO	HLL	22 56 S	43 31 W	77044	00
LAMEIRÃO, RIACHO	STM	15 46 S	43 38 W	77042	01
LAMEIRO	PPL	6 57 S	62 44 W	77027	00
LAMEIRO	PPL	7 26 S	39 27 W	77039	02
LAMEIRO	PPL	13 33 S	41 27 W	77042	02
LAMI, ARROIO	STM	30 14 S	51 06 W	77044	01
LAMIM	PPL	20 47 S	43 28 W	77039	01
LAMIN SEE LAMIM	PPL	20 47 S	43 26 W	77039	00
LAMINA SEE LÂMINA	PPL	20 34 S	56 14 W	77041	00
LÂMINA	PPL	10 41 S	48 22 W	77041	01
LAMIRS	PPL	22 23 S	44 55 W	77039	01
LAMONHE, RIO DE SEE LAMUNTE, RIO	STM	2 37 N	50 57 W	77016	00
LAMOLEIRO	PPL	20 28 S	49 02 W	77045	01
LAMPADOSA SEE LEDO DE ALCÂNTARA	ESTA	22 49 S	43 06 W	77039	00
LAMPADOSA, CÓRREGO SEE LAMPADOZA, CÓRREGO	STM	16 15 S	39 12 W	77052	00
LAMPADOZA, CÓRREGO	STM	16 15 S	39 12 W	77037	01
LAMPARI, RIBEIRÃO	STM	23 58 S	50 44 W	77042	02
LAMUNTE, RIO	STM	2 37 N	50 57 W	77016	01
LANA, RIO SEE ISANÉ, RIO	STM	1 52 N	69 16 W	77008	00
LANÇOE SEE LANÇOI	PPL	17 26 S	42 04 W	77041	00
LANÇA	PPL	25 47 S	48 14 W	77042	01
LANÇA	PPL	26 16 S	51 00 W	77043	04
LANÇA, RIACHO DA	STMI	7 11 S	63 36 W	77027	02
LANÇA, RIO DA	STM	26 56 S	49 48 W	77043	01
LANÇANTE	PPL	12 17 S	40 39 W	77032	02
LANCEIRO	PPL	20 59 S	53 43 W	77041	01
LANCEIRO, CÓRREGO	STM	21 45 S	56 09 W	77041	01
LANCEIRO, RIBEIRÃO SEE LANCEIRO, CÓRREGO	STM	21 45 S	56 09 W	77041	00
LANCEIROS, ARROIO DOS	STM	30 27 S	53 34 W	77044	01
LANCHA, ISLARAÉ	STM	9 02 S	70 39 W	77012	01
LANDI	PPL	16 09 S	41 41 W	77033	02
LANDI, LAGOA	LK	15 55 S	56 57 W	77041	01
LANDI, RIBEIRÃO SEE ZANDI, RIO	STM	8 49 S	48 24 W	77042	00
LANDIM	PPL	12 36 S	45 18 W	77042	01
LANDIM	PPL	16 26 S	43 07 W	77032	01
LANDIM, RIACHO DO	STM	16 57 S	44 33 W	77032	01
LANDIN SEE LANDIM	PPL	12 36 S	45 18 W	77032	00
LANDIRA SEE LANDIRAL	STM	16 27 S	56 19 W	77041	00
LANDIRAL	STM	16 27 S	56 19 W	77041	01
LANDRI SALES	PPL	7 16 S	43 55 W	77022	01
LANDULFO	PPL	20 36 S	41 42 W	77034	02
LANGAJARÁ, RIO SEE IGUÁ, RIO	STM	12 22 S	59 07 W	77040	00
LANGSDORFF, RIBEIRÃO SEE LANGSDORFF, RIBEIRÃO	STM	11 57 S	57 07 W	77041	00
LANGSDORFF, RIBEIRÃO SEE LANGSDORFF, RIBEIRÃO	STM	11 57 S	57 07 W	77041	00
LANGSDORFF, RIBEIRÃO	STM	11 57 S	57 07 W	77041	01
LANGUAJARÁ, RIO SEE IGUÁ, RIO	STM	12 22 S	59 07 W	77041	02
LANGUIRU	PPL	29 28 S	53 48 W	77044	01
LANHADA, PEDRA	HLL	17 55 S	41 19 W	77033	01
LA NOVA, SERRA SEE LAGOA NOVA, SERRA	SRGR	24 39 S	48 23 W	77041	00
LANSUIARÁ, RIO SEE IGUÁ, RIO	STM	12 22 S	59 07 W	77040	00
LAPA	PPL	4 21 S	41 34 W	77022	01
LAPA	PPL	4 41 S	41 14 W	77022	02
LAPA SEE MACULÉ	PPL	7 30 S	35 19 W	77026	00

APPROVED FOR RELEASE: 2007/02/20: CIA-RDP01-00707R000200050005-7

APPROVED FOR RELEASE: 2007/02/20: CIA-RDP01-00707R000200050005-7

LAPA SEE CRISTINO CASTRO	PPL	0 49 S	44 13 W	77097	00	LARANJA SEE LARANJAL	PPL	3 54 S	63 25 W	77011	00
LAPA SEE TRAIRI	PPL	12 24 S	38 44 W	77092	00	LARANJA	PPL	11 53 S	61 50 W	77092	02
LAPA	PPL	12 42 S	39 38 W	77092	02	LARANJA, CÓRREGO	STM	22 16 S	55 58 W	77051	01
LAPA SEE BOM JESÚS DA LAPA	PPL	13 15 S	43 25 W	77092	00	LARANJA, ICARAHÉ	STM	2 39 S	65 28 W	77011	01
LAPA	PPL	13 30 S	59 51 W	77052	01	LARANJA AZÉDA	PSTN	21 58 S	47 24 W	77041	02
LAPA	PPL	23 32 S	48 42 W	77041	00	LARANJA AZÉDA, CÓRREGO	STM	21 58 S	46 23 W	77041	01
LAPA	PPL	25 49 S	49 42 W	77042	01	LARANJA AZÉDA, RIBEIRÃO	STM	22 16 S	47 32 W	77041	01
LAPA, CÓRREGO DA	STM	13 46 S	48 26 W	77092	01	LARANJA DA TERRA	PPL	19 54 S	41 04 W	77094	01
LAPA, CÓRREGO DA	STM	19 08 S	49 47 W	77093	02	LARANJA DOCE, CORREDEIRA DA SEE CESCHMA, CORREDEIRA DA	RPDS	21 59 S	51 38 W	77042	00
LAPA, CÓRREGO DA	STM	21 23 S	41 42 W	77095	02	LARANJA DOCE, CÓRREGO	STM	21 56 S	56 30 W	77051	01
LAPA, ESTAÇÃO	PSTN	23 31 S	48 42 W	77041	00						
LAPA, RIBEIRÃO DA	STM	22 25 S	47 46 W	77041	02	LARANJA DOCE, ESTAÇÃO	PSTN	22 11 S	51 05 W	77041	01
LAPA, RIO DA	STM	32 57 S	44 02 W	77094	01	LARANJA DOCE, RIBEIRÃO	STM	22 39 S	51 20 W	77041	01
LAPA DE FOGO	PPL	10 09 S	41 16 W	77093	02	LARANJA DOCE, RIO SEE LARANJA DOCE, RIBEIRÃO	STM	22 39 S	51 23 W	77042	00
LAPÃO	PPL	11 24 S	41 50 W	77097	01	LARANJAHY, RIO SEE GUAREÍ, RIO	STM	22 40 S	53 36 W	77051	00
						LARANJAHY, RIO SEE LARANJAÍ, RIO	STM	23 17 S	53 45 W	77041	00
LA PAZ	PPL	9 45 S	65 52 W	77011	01						
LAPELA	PPL	9 44 S	44 49 W	77091	01	LARANJAI, RIO SEE GUAREÍ, RIO	STM	22 40 S	53 36 W	77051	00
LAPINHA	PPL	12 06 S	41 17 W	77092	02	LARANJAÍ, RIO	STM	23 12 S	53 45 W	77051	01
LAPINHA	PPL	13 24 S	41 02 W	77092	01	LARANJAIS	PPL	21 46 S	42 13 W	77045	01
LAPINHA	PPL	13 57 S	41 09 W	77042	02	LARANJAL	PPL	7 27 S	64 51 W	77013	01
						LARANJAL SEE UNIÃO	PPL	3 25 S	68 34 W	77015	00
LAPINHA	PPL	18 55 S	44 17 W	77093	01						
LAPINHA	PPL	19 34 S	43 54 W	77093	01						
LA PORTA SEE LAGOA PORTA	PPL	11 46 S	41 02 W	77032	00	LARANJAL	PPL	3 54 S	63 25 W	77013	01
LARANGEIRA POINT SEE LARANJEIRAS, PONTA DAS	PT	26 58 S	48 35 W	77043	00	LARANJAL	PPL	4 19 S	57 56 W	77014	01
LARANGEIRAS SEE BANABUIÚ	PPL	5 17 S	38 52 W	77023	00	LARANJAL	PPL	5 28 S	62 55 W	77013	01
						LARANJAL	PPL	6 10 S	62 48 W	77013	01
LARANGEIRAS SEE ALASCA NOVA	PPL	7 56 S	35 46 W	77025	00	LARANJAL	PPL	14 30 S	59 38 W	77041	01
LARANGEIRAS SEE LARANJEIRAS	PPL	17 49 S	37 10 W	77041	00						
LARANGEIRAS SEE LARANJEIRAS	PPL	20 17 S	48 43 W	77041	00	LARANJAL	PPL	21 22 S	42 29 W	77043	01
LARANGEIRAS SEE LARANJAL	PPL	21 48 S	42 10 W	77095	00	LARANJAL	PPL	21 41 S	47 51 W	77041	02
LARANGEIRAS, PONTA DAS SEE LARANJEIRAS, PONTA DAS	BAY	26 26 S	48 25 W	77043	00	LARANJAL	PPL	21 53 S	47 33 W	77041	01
						LARANJAL SEE LARANJAL PAULISTA	PPL	22 06 S	47 51 W	77041	00
LARANGEIRAS, PONTA SEE LARANJEIRAS, PONTA DAS	PT	26 58 S	48 35 W	77043	00	LARANJAL	PPL	24 52 S	52 37 W	77047	01
LARANGEIRAS SEE LARANJEIRAS DO SUL	PPL	25 25 S	52 25 W	77042	00	LARANJAL	PPL	28 35 S	51 33 W	77044	01
LARANGIA DE TERRA	PPL	21 13 S	41 41 W	77094	02	LARANJAL	PPL	28 39 S	48 54 W	77043	01
LARANGEIRAS, CÓRREGO SEE LARANJEIRAS, CÓRREGO	STM	15 58 S	40 02 W	77092	00	LARANJAL, CÓRREGO	STM	21 56 S	46 23 W	77041	01
						LARANJAL, CÓRREGO DO	STM	23 42 S	49 58 W	77041	01
						LARANJAL, ICARAHÉ SEE LARANJA, ICARAHÉ	STM	2 35 S	65 34 W	77011	00

APPROVED FOR RELEASE: 2007/02/20: CIA-RDP01-00707R000200050005-7

APPROVED FOR RELEASE: 2007/02/20: CIA-RDP01-00707R000200050005-7

LARANJAL, [illegible]	STM	2 47 S	46 45 W	77015	01
LARANJAL, [illegible]	STM	4 27 S	47 39 W	77015	02
LARANJAL, ITARARÉ	STM	8 11 S	59 48 W	77013	01
LARANJAL, ITARARÉ	STM	12 59 S	65 19 W	77012	01
LARANJAL, RIBEIRÃO	STM	21 06 S	49 54 W	77041	01
LARANJAL, RIBEIRÃO	STM	22 54 S	53 43 W	77042	01
LARANJAL, RIBEIRÃO SEE LARANJAL, CÓRREGO DO					
LARANJAL, RIO SEE LARANJAL, RIBEIRÃO	STM	22 54 S	53 43 W	77043	00
LARANJAL, RIO SEE LARANJAÍ, RIO	STM	23 12 S	53 44 W	77041	00
LARANJAL, SACO DO	BSAV	31 44 S	52 08 W	77044	01
LARANJAL, SERRA	HLL	0 28 S	64 50 W	77013	01
LARANJA LIMA, CÓRREGO SEE LARANJA LIMA, RIO	STM	22 52 S	54 34 W	77041	00
LARANJA LIMA, RIBEIRÃO SEE LARANJA LIMA, RIO	STM	22 52 S	54 34 W	77051	00
LARANJA LIMA, RIO	STM	22 52 S	54 34 W	77051	01
LARANJAL PAULISTA	PPL	23 04 S	47 51 W	77041	01
LARANJAÍ, RIO SEE LARANJAÍ, RIO	STM	23 12 S	53 44 W	77041	00
LARANJEIRA	PPL	15 34 S	56 41 W	77041	01
LARANJEIRA SEE LARANJEIRAS	PPL	19 58 S	40 19 W	77046	00
LARANJEIRA SEE LARANJEIRAS	RSTP	29 28 S	54 50 W	77043	00
LARANJEIRA	PPL	34 47 S	61 24 W	77042	01
LARANJEIRA SEE LARANJEIRAS	PPL	27 35 S	50 53 W	77043	00
LARANJEIRA SEE UBIRETAMA	PPL	28 03 S	54 41 W	77044	00
LARANJEIRA SEE [illegible]	RSTP	29 25 S	48 53 W	77043	00
LARANJEIRA, APOIO	STM	29 56 S	53 47 W	77044	01
LARANJEIRA, CORREGO	STM	16 32 S	57 32 W	77051	01
LARANJEIRA, CÓRREGO	STM	23 48 S	55 39 W	77041	01
LARANJEIRA, RIACHO SEE LARANJEIRAS, RIACHO	STM	8 23 S	49 34 W	77021	00
LARANJEIRA, RIBEIRÃO	STM	19 39 S	48 27 W	77033	02
LARANJEIRA, RIBEIRÃO SEE TOMO DO MEIO, RIBEIRÃO	STM	22 37 S	51 46 W	77041	00
LARANJEIRA, RIBEIRÃO DA	STM	22 38 S	51 40 W	77041	02
LARANJEIRA, RIO SEE FÁBRICA, RIO DA	STMO	1 19 S	48 48 W	77015	00
LARANJEIRAS SEE BANABUIÚ	PPL	5 17 S	38 52 W	77023	00
LARANJEIRAS	PPL	5 42 S	36 13 W	77015	01
LARANJEIRAS SEE ALAGOA NOVA	PPL	7 04 S	35 46 W	77025	00
LARANJEIRAS	PPL	7 07 S	48 18 W	77052	01
LARANJEIRAS	PPL	10 48 S	37 10 W	77051	01
LARANJEIRAS	PPL	12 34 S	38 32 W	77032	02
LARANJEIRAS	PPL	13 17 S	40 57 W	77032	02
LARANJEIRAS	PPL	13 40 S	41 07 W	77032	02
LARANJEIRAS	PPL	14 09 S	40 44 W	77032	01
LARANJEIRAS SEE MANDIRIOBA	PPL	14 29 S	43 05 W	77037	00
LARANJEIRAS	PPL	15 09 S	36 19 W	77031	01
LARANJEIRAS	PPL	16 19 S	39 15 W	77032	02
LARANJEIRAS	PPL	18 36 S	57 27 W	77041	01
LARANJEIRAS	PPL	19 13 S	56 10 W	77041	01
LARANJEIRAS	PPL	19 58 S	40 15 W	77034	01
LARANJEIRAS	PPL	20 12 S	40 17 W	77034	01
LARANJEIRAS	PPL	20 17 S	48 43 W	77041	01
LARANJEIRAS	PPL	21 12 S	45 26 W	77033	02
LARANJEIRAS	PPL	21 38 S	41 41 W	77035	02
LARANJEIRAS SEE LARANJEIRAS	PPL	21 46 S	42 10 W	77035	00
LARANJEIRAS	PPL	22 42 S	48 52 W	77041	01
LARANJEIRAS	PPL	24 22 S	52 20 W	77042	01
LARANJEIRAS	PPL	24 38 S	52 20 W	77042	01
LARANJEIRAS SEE LARANJEIRAS DO SUL	PPL	25 25 S	52 25 W	77042	00
LARANJEIRAS	PPL	26 16 S	48 40 W	77043	01
LARANJEIRAS	PPL	27 35 S	50 53 W	77043	01
LARANJEIRAS SEE UBIRETAMA	PPL	28 03 S	54 41 W	77044	00
LARANJEIRAS	RSTP	29 26 S	54 50 W	77033	01
LARANJEIRAS, APOIO	STM	31 28 S	52 56 W	77044	01
LARANJEIRAS, BAÍA DAS	BAY	25 26 S	48 23 W	77042	01
LARANJEIRAS, CÓRREGO	STM	15 58 S	40 02 W	77032	01
LARANJEIRAS, CÓRREGO SEE LARANJEIRAS, CÓRREGO	STM	16 32 S	57 32 W	77041	00
LARANJEIRAS, ILHA	ISL	18 35 S	57 26 W	77041	01
LARANJEIRAS, ILHA DAS	ISL	25 21 S	48 29 W	77042	01
LARANJEIRAS, PONTA DAS	PT	26 59 S	48 35 W	77043	01
LARANJEIRAS, RIACHO	STM	8 03 S	49 34 W	77021	01

APPROVED FOR RELEASE: 2007/02/20: CIA-RDP01-00707R000200050005-7

APPROVED FOR RELEASE: 2007/02/20: CIA-RDP01-00707R000200050005-7

BLANK PAGE

APPROVED FOR RELEASE: 2007/02/20: CIA-RDP01-00707R000200050005-7

APPROVED FOR RELEASE: 2007/02/20: CIA-RDP01-00707R000200050005-7

-CONTINUED-

APPROVED FOR RELEASE: 2007/02/20: CIA-RDP01-00707R000200050005-7

APPROVED FOR RELEASE: 2007/02/20: CIA-RDP01-00707R000200050005-7

GAZETTEER

BRAZIL

II OF 2

FSTC



XST HQ FORM 58 (13 FEB 80)

APPROVED FOR RELEASE: 2007/02/20: CIA-RDP01-00707R000200050005-7

APPROVED FOR RELEASE: 2007/02/20: CIA-RDP01-00707R000200050005-7

LARANJEIRAS, RIACHO DAS	STM	8 55 S	44 52 W	77022	01	
LARANJEIRAS, RIBEIRÃO	STM	19 58 S	41 33 W	77033	01	
LARANJEIRAS, RIBEIRÃO SEE						
LARANJEIRAS, RIBEIRÃO	STM	19 39 S	48 07 W	77033	00	
LARANJEIRAS, RIBEIRÃO	STM	76 57 S	50 27 W	77062	01	
LARANJEIRAS, RIO SEE						
LARANJEIRAS, RIO	STM	23 52 S	50 27 W	77062	00	
LARANJEIRAS, RIO	STM	23 56 S	47 09 W	77041	01	
LARANJEIRAS, SERRA DAS	RDGE	11 23 S	42 16 W	77032	01	
LARANJEIRAS, VERTENTE DAS	STMI	11 00 S	44 38 W	77032	01	
LARANJEIRAS DO SUL	PPL	25 25 S	52 25 W	77042	01	
LARANJEIRINHA, RIBEIRÃO SEE						
LARANJEIRA, RIBEIRÃO DA	STM	22 38 S	51 40 W	77041	00	
LARANJERIA, RIBEIRÃO SEE						
TORRO DO MEIO, RIBEIRÃO	STM	22 37 S	51 46 W	77041	00	
LARANJINHA SEE RIBEIRÃO DO PINHAL	PPL	23 24 S	50 18 W	77042	00	
LARANJINHA, RIO	STM	23 52 S	50 27 W	77042	01	
LARANJINHA, SERRA DA SEE						
VERMELHA, SERRA	RDGE	23 15 S	50 40 W	77042	00	
LARANJINHA, SERRA DAS SEE						
VERMELHA, SERRA	RDGE	23 15 S	50 40 W	77042	00	
LARANJINHO, RIO SEE						
LARANJINHA, RIO	STM	23 52 S	50 27 W	77042	00	
LARAS	PPL	22 55 S	47 56 W	77041	01	
LARGA	PPL	14 33 S	46 19 W	77042	01	
LARGA SEE LARGO	PPL	16 47 S	47 37 W	77041	00	
LARGO SEE PEDRO LARGO	PPL	22 16 S	50 51 W	77051	00	
LARGATO, CÓRREGO SEE						
LARGATO, CÓRREGO	STM	17 00 S	47 55 W	77042	00	
LARGO	PPL	9 42 S	45 10 W	77027	02	
LARGO	PPL	17 02 S	44 00 W	77032	01	
LARGO	PPL	21 40 S	47 47 W	77032	01	
LARGO	PPL	19 27 S	40 43 W	77032	01	
LARGO	PPL	16 37 S	47 37 W	77041	01	
LARGO, RIBEIRÃO DO	STM	15 17 S	49 48 W	77032	01	
LARGO, TRAVESSÃO DO	RPDS	9 39 S	41 31 W	77015	01	
LARANJINHA, CÓRREGO	STM	19 18 S	41 56 W	77033	02	
LASCADINHA	PPL	29 40 S	50 18 W	77043	01	
LAS PALMAS	PPL	1 14 N	50 55 W	77016	01	
LAS PALMAS, RIBEIRÃO SEE						
LAS PALMAS, RIO	STM	18 33 S	50 53 W	77040	00	
LAS PALMAS, RIO (BRAZIL)(BOLIVIA)						
RIO LAS PALMAS (BOLIVIA)	STM	18 33 S	50 53 W	77040	01	
LAS PETAS, RIBEIRÃO SEE						
LAS PETAS, RIO	STM	18 41 S	50 24 W	77040	00	
LAS PETAS, RIO (BRAZIL)(BOLIVIA)						
RIO LAS PETAS (BOLIVIA)	STM	18 41 S	50 24 W	77040	01	
LAS PITAS, RIBEIRÃO SEE						
LAS PETAS, RIO	STM	18 41 S	50 24 W	77040	00	
LASSANCE	PPL	17 54 S	44 34 W	77033	01	
LASSANCE CURVA	PPL	17 19 S	43 39 W	77044	01	
LASTRO	PPL	6 31 S	38 10 W	77024	02	
LATICÍNIOS	RSTP	21 28 S	43 01 W	77033	02	
LATINA, PONTA	PT	23 13 S	44 09 W	77033	02	
LATINOS, PONTA DOS	PT	32 45 S	52 59 W	77044	01	
LAÚ ALVES	PPL	18 13 S	49 05 W	77033	02	
LAURA, SERRA SEE LUA, SERRA DA	MILL	2 15 N	64 45 W	77014	00	
LAUDUÍ	PPL	21 05 S	56 42 W	77051	01	
LAURA SEE LAURO	PPL	21 18 S	41 34 W	77035	00	
LAURÊNCIO, LAGOA DO SEE						
LAGOA DA LAURÊNCIA	PPL	19 48 S	42 01 W	77032	00	
LAURENTINO	PPL	27 13 S	49 49 W	77043	01	
LAURINDO SEE BOM FUTURO	PPL	7 56 S	37 31 W	77015	00	
LAURINDO SEE CONSELHEIRO LAURINDO	RSTA	22 19 S	45 53 W	77041	00	
LAURINDO ANTÔNIO DE JESUS	PPL	20 58 S	51 37 W	77044	01	
LAURINDO MATOS	PPL	17 19 S	41 50 W	77033	02	
LAURINDO MOREIRA	RSTP	21 10 S	42 55 W	77033	01	
LAURINHA	PPL	19 31 S	41 29 W	77033	01	
LAURINHA	PPL	24 43 S	50 08 W	77042	01	
LAURINHO, CÓRREGO	STM	18 29 S	49 57 W	77052	02	
LAURO	PPL	21 18 S	41 34 W	77035	02	
LAURO MULLER	PPL	28 24 S	49 23 W	77043	01	
LAURO MULLER	RSTA	21 59 S	49 31 W	77041	01	
LAURO MULLER	RSTA	22 55 S	43 13 W	77036	02	
LAURO PENTEADO	PPL	21 35 S	51 28 W	77041	01	
LAURO SODRÉ	PPL	1 45 S	47 16 W	77015	01	
LAURO SODRÉ	PPL	1 51 S	47 52 W	77015	01	
LAVA CARA	PPL	18 18 S	56 24 W	77051	01	

APPROVED FOR RELEASE: 2007/02/20: CIA-RDP01-00707R000200050005-7

APPROVED FOR RELEASE: 2007/02/20: CIA-RDP01-00707R000200050005-7

LAVA-CARA, CACHOEIRA	FLLS	8 54 S	62 10 W	77011	01
LAVADEIRA	PPL	3 11 S	49 01 W	77021	01
LAVADEIRA, CACHOEIRA	FLLS	2 36 S	46 30 W	77040	01
LAVADEIRA, RECIFES E BANCOS SEE LAVADEIRAS, COROA	SHOL	4 55 S	36 00 W	77024	00
LAVADEIRA, RIO	STM	15 25 S	49 57 W	77042	01
LAVADEIRA, SERRA DA	HLL	7 32 S	38 06 W	77029	02
LAVADEIRA DE BAIXO	PPL	14 01 S	48 4C W	77032	01
LAVADEIRAS, CORDA	SHOL	4 55 S	36 00 W	77024	00
LAVADO, CÓRREGO	STM	16 40 S	49 32 W	77033	01
LAVADOR SEE LAVRADOR	PPL	15 06 S	41 46 W	77032	00
LAVADOR, CÓRREGO	STM	21 00 S	53 13 W	77051	01
LAVAGEM	PPL	3 14 S	39 22 W	77023	01
LAVAGEM	PPL	14 51 S	43 57 W	77033	01
LAVAGEM, CÓRREGO	STM	17 13 S	44 09 W	77033	01
LAVAJEM, LAGOA DA	LK	14 48 S	43 57 W	77033	01
LAVANDEIRA REEF SEE LAVADEIRAS, CORDA	SHOL	4 55 S	36 00 W	77024	00
LAVA-PÉS	PPL	13 28 S	48 24 W	77032	02
LAVA-PÉS	PPL	14 19 S	39 18 W	77032	01
LAVA-PÉS	PPL	17 12 S	41 49 W	77033	02
LAVA-PÉS, CÓRREGO	STM	17 10 S	41 48 W	77033	02
LAVAR, LAGOA DE SEE LAVAR, LAGO DE	LGN	31 41 S	51 29 W	77344	00
LAVAR, LAGO DE	LGN	31 41 S	51 29 W	77344	01
LAVA-ROUPA, RIBEIRÃO	STM	11 35 S	61 48 W	77011	01
LAVA SACO, CÓRREGO SEE LAVA SACO, RIBEIRÃO	STM	13 37 S	55 29 W	77041	00
LAVA SACO, RIBEIRÃO	STM	13 37 S	55 29 W	77041	01
LAVA TUDO, RIO	STM	20 26 S	50 25 W	77043	01
LAVIAS	PPL	20 33 S	55 59 W	77051	01
LAVÍNIA	PPL	21 09 S	51 02 W	77041	01
LAVOURA SEE LAVOURAS	PPL	14 59 S	56 47 W	77051	00
LAVOURAS	PPL	14 59 S	56 47 W	77051	01
LAVRADOR	PPL	15 06 S	41 46 W	77032	02
LAVRADOR, RIBEIRÃO DO	STM	13 17 S	56 24 W	77051	01
LAVRAS SEE LAVRAS DA MANGABEIRA	PPL	6 45 S	38 57 W	77023	00
LAVRAS	PPL	15 18 S	59 14 W	77041	01
LAVRAS	PPL	21 14 S	45 00 W	77039	01
LAVRAS SEE LAGAS	PPL	22 55 S	47 54 W	77041	00
LAVRAS	PPL	24 29 S	50 29 W	77042	01
LAVRAS SEE LAVRAS DO SUL	PPL	30 49 S	55 55 W	77044	00
LAVRAS, MORRO DAS	HLL	22 31 S	46 29 W	77040	02
LAVRAS, RIO	STM	23 00 S	43 33 W	77036	00
LAVRAS, SERRA DAS	RDGE	12 39 S	41 27 W	77032	01
LAVRAS DA MANGABEIRA	PPL	6 45 S	38 57 W	77023	01
LAVRAS DO BATOVÍ SEE LAVRAS DO SUL	PPL	32 40 S	53 55 W	77044	00
LAVRAS DO SUL	PPL	30 49 S	53 59 W	77044	01
LAVRAS NOVAS	PPL	20 29 S	43 31 W	77033	02
LAVRAS VELHAS	OSTP	20 20 S	43 16 W	77033	02
LAVREIRA SEE LAVREIRAS	PPL	15 57 S	56 58 W	77051	00
LAVREIRA	PPL	15 58 S	56 58 W	77051	01
LAVREIRA	PPL	20 18 S	47 38 W	77041	02
LAVREIRA	PPL	23 52 S	47 41 W	77041	01
LAVREIRAS	PPL	23 53 S	50 03 W	77042	01
LAVREIRAS SEE LAVREIRA	PPL	24 49 S	50 00 W	77042	00
LAVREIRAS, CÓRREGO SEE LAVREIRO, CÓRREGO	STM	16 29 S	49 57 W	77052	00
LAVREIRAS, RIO DAS	STM	15 49 S	56 49 W	77041	01
LAVREIRAS	PPL	14 58 S	49 18 W	77042	01
LAVREIRAS	PPL	15 57 S	56 58 W	77041	01
LAVREIRAS	PPL	22 55 S	46 54 W	77041	01
LAVREIRAS	PPL	21 04 S	46 58 W	77043	02
LAZARINO VIEIRA	OSTP	19 41 S	47 56 W	77033	01
LÉA	PPL	5 59 S	44 54 W	77031	01
LEANDRO					
LEANDRO FERREIRA	PPL	19 42 S	49 02 W	77033	01
LEANDRO GRANDE, LAGO	LK	2 21 S	58 08 W	77013	01
LEÃO	PPL	27 18 S	51 54 W	77047	01
LEÃO	PPL	30 07 S	52 09 W	77344	02
LEÃO, RIO	STM	27 17 S	51 52 W	77043	01
LEÃO, RIO	STM	29 09 S	49 44 W	77043	01
LEBLON	PPL	19 59 S	56 01 W	77351	01
LEBLON, PRAIA DO	BCH	22 59 S	43 13 W	77036	00
LEBON RÉGIS	PPL	26 56 S	50 42 W	77043	01
LECHIGUANA, ARROIO (SEAFIELD) ARROYO LECHIGUANA (URUGUAY)	STM	31 51 S	54 29 W	77040	01
LEDA	PPL	19 20 S	56 57 W	77041	01

APPROVED FOR RELEASE: 2007/02/20: CIA-RDP01-00707R000200050005-7

APPROVED FOR RELEASE: 2007/02/20: CIA-RDP01-00707R000200050005-7

LÊDO SEE BOA VISTA	PPL	7 15 S	36 11 W	77025	00
LEBLANES, CÓRREGO SEE BONFIM, CÓRREGO	STM	20 03 S	41 10 W	77036	00
LEITÃO	RSTP	21 58 S	41 19 W	77035	02
LEITÃO, RIBEIRÃO SEE BEFIDO, CÓRREGO	STM	21 58 S	54 26 W	77031	00
LEITÃO, SERRA DO	HLL	5 06 S	39 59 W	77023	01
LEITÃO DA CUNHA	PPL	22 09 S	42 01 W	77035	01
LEITÃO DA CUNHA, RIO SEE CARACOL, RIO	STM	9 11 S	64 21 W	77011	00
LEITE, CÓRREGO DO	STM	17 46 S	39 59 W	77032	02
LEITE, CÓRREGO DO	STM	21 51 S	51 29 W	77041	01
LEITE, IGARAPÉ DO	STM	6 52 S	54 37 W	77015	01
LEITE DE SOUSA	PPL	22 13 S	44 03 W	77035	01
LÉLIA, ILHA	ISL	9 35 S	56 19 W	77041	01
LEMBRANÇA	PPL	6 11 S	42 43 W	77022	01
LEMBRANÇA	PPL	20 33 S	41 22 W	77036	02
LEMBRANÇA, CÓRREGO	STM	20 34 S	41 18 W	77036	02
LEME	PPL	22 12 S	47 24 W	77041	01
LEME SEE LEMOS	PPL	23 59 S	48 30 W	77042	00
LEME, CÓRREGO DO	STM	19 42 S	44 04 W	77033	02
LEME, MORRO DO	HLL	22 58 S	43 10 W	77036	00
LEME, PONTA DO	PT	22 59 S	43 10 W	77036	00
LEME, PRAIA DO	BCH	22 58 S	43 10 W	77036	00
LEME, RIBEIRÃO DO	STM	22 22 S	47 18 W	77041	02
LEME, RIO	STM	14 10 S	60 19 W	77021	01
LEME DO PRADO	PPL	17 09 S	42 40 W	77033	01
LEMOS	PPL	3 13 N	51 10 W	77016	01
LEMOS	PPL	22 32 S	44 48 W	77033	01
LEMOS	PPL	22 43 S	48 25 W	77039	02
LEMOS	PPL	23 59 S	48 33 W	77041	01
LEMOS DO PRADO SEE LEME DO PRADO	PPL	17 09 S	42 40 W	77033	00
LENÇO, PONTA DO	PT	29 47 S	49 08 W	77041	02
LENÇÕES SEE LENÇÓIS PAULISTA	PPL	22 36 S	48 47 W	77041	00
LENÇÕES SEE LENÇÓIS	PPL	12 34 S	41 23 W	77032	00
LENÇÕES SEE LENÇÓIS	PPL	22 49 S	43 24 W	77033	00
LENÇÓES, BARRA DOS SEE LENÇÓIS, BARRA DOS	BAY	1 24 S	44 58 W	77021	00
LENÇÕES, PONTA DO SEE LENÇÓIS, PONTA DOS	PT	10 20 S	39 40 W	77032	00
LENÇÕES, RIBEIRÃO DOS SEE LENÇÓIS, RIBEIRÃO DOS	STM	20 41 S	49 06 W	77039	00
LENÇÕES, RIO SEE LENÇÓIS, RIO	STM	22 30 S	48 37 W	77041	00
LENÇÕES GRANDE, ILHA SEE LENÇÓIS, ILHA	ISL	1 19 S	44 46 W	77021	00
LENÇÓIS	PPL	12 36 S	41 23 W	77032	01
LENÇÓIS	PPL	19 49 S	42 43 W	77037	02
LENÇÓIS	PPL	20 49 S	43 09 W	77039	02
LENÇÓIS SEE LENÇÓIS PAULISTA	PPL	22 36 S	48 47 W	77041	00
LENÇÓIS, BARRA DOS	BAY	1 27 S	44 58 W	77021	01
LENÇÓIS, ILHA	ISL	1 18 S	44 54 W	77021	01
LENÇÓIS, PONTA DOS	PT	10 20 S	39 40 W	77032	01
LENÇÓIS, RIBEIRÃO DOS	STM	20 41 S	43 06 W	77039	02
LENÇÓIS, RIO	STM	22 30 S	48 37 W	77041	02
LENÇÓIS PAULISTA	PPL	22 36 S	48 47 W	77041	01
LENÇOL, SERROTE DO	HLL	8 23 S	36 57 W	77027	02
LENÇOS, VEREDA DOS	STM	19 44 S	44 29 W	77032	01
LENHEIRA, DESVIO SEE QUILÔMETRO 530	RSTP	29 04 S	55 56 W	77044	00
LEOCÁDIA	PPL	14 37 S	33 55 W	77032	02
LEOCADIO BÔA VISTA SEE BOA VISTA	PPL	17 07 S	56 35 W	77041	00
LEOCÓRIO	PPL	12 00 S	39 05 W	77032	02
LEÕES	PPL	30 59 S	54 28 W	77044	00
LEÕES, LAGOA DOS	LK	1 58 S	43 50 W	77015	01
LÉO FLORA	RSTR	29 03 S	51 07 W	77043	01
LEONARDO	PPL	17 15 S	41 43 W	77033	02
LEÔNCIO CLEMENTE FERREIRA	PPL	17 16 S	40 51 W	77031	02
LEONEL	PPL	23 05 S	41 05 W	77036	02
LEONEL BARBOSA	PPL	21 30 S	55 32 W	77041	01
LEONI	PPL	22 47 S	53 12 W	77042	01
LEÔNIDAS ASSIS BRASIL, ESTAÇÃO	RSTR	30 52 S	54 49 W	77044	01
LEÔNIDAS BRASIL SEE LEÔNIDAS ASSIS BRASIL, ESTAÇÃO	RSTR	30 02 S	54 49 W	77044	00
LEONÍDIO, ILHA DO	ISL	22 13 S	42 13 W	77044	01
LEOPOLDINA SEE PARNAMIRIM	PPL	8 05 S	34 54 W	77026	00
LEOPOLDINA SEE COLÔNIA LEOPOLDINA	PPL	8 47 S	35 33 W	77027	00

APPROVED FOR RELEASE: 2007/02/20: CIA-RDP01-00707R000200050005-7

APPROVED FOR RELEASE: 2007/02/20: CIA-RDP01-00707R000200050005-7

LEOPOLDINA SEE ARARAÍ	PPL	16 56 S	41 09 W	77042	00
LEOPOLDINA	PPL	11 52 S	42 38 W	77033	01
LEOPOLDINA, ILHA	ISL	9 27 S	37 37 W	77013	01
LEOPOLDO MARQUES SEE LEOPOLDO DE BULHÕES	PPL	16 37 S	48 46 W	77042	00
LEOPOLDO DE BULHÕES	PPL	16 37 S	48 46 W	77042	01
LEOPOLDO SOLDADO	PPL	18 35 S	48 14 W	77033	02
LEÓPOLIS	PPL	23 56 S	50 45 W	77042	01
LEOPOLIS, ILHA DOS	ISL	8 50 S	34 12 W	77042	01
LEQUE	PPL	2 31 S	49 11 W	77021	01
LERIA SEE FLORIANÓPOLIS	PPL	2 31 S	47 23 W	77013	00
LESBANOO GONÇALVES	PPL	17 30 S	41 14 W	77033	02
LES CLOCHERS SEE FRADE, ILHA DO	ISL	3 51 S	32 24 W	77028	00
LESSA	PPL	12 13 S	41 00 W	77052	02
LESSA, LAGOA DO SEE DONA ANTÔNIA, LAGOA	LGN	30 03 S	51 11 W	77044	00
LESTE SEE GRANDE REGIÃO LESTE	RGN	16 00 S	42 00 W	77000	00
LESTE, CORDA	RF	17 43 S	39 36 W	77037	01
LESTE, PORTA	RT	23 47 S	45 07 W	77041	02
LESTE, PRAIA DO	BCH	25 46 S	48 31 W	77042	01
LESTE ÁGUAS PRETAS, BRAÇO	STM	27 27 S	50 10 W	77043	01
LETÔNIA	PPL	22 57 S	43 37 W	77041	01
LETREIRO	PPL	9 33 S	36 09 W	77026	02
LEUCÁDIA	PPL	18 03 S	51 51 W	77042	01
LEVA-LARA, CACHOEIRA	FLLS	9 34 S	49 20 W	77013	01
LEVER, RIO	STM	10 00 S	50 07 W	77042	01
LEVERGER SEE SANTO ANTÔNIO DO LEVERGER	PPL	15 52 S	56 05 W	77051	00
LEVROÉRIA SEE NICAQUE	PPL	23 48 S	53 48 W	77041	00
LEVINÓPOLIS	PPL	15 16 S	44 17 W	77053	01
LIBANESA	PPL	3 47 S	62 09 W	77013	01
LIBÁLIO, RIBEIRÃO SEE LIBÓRIA, RIBEIRÃO	STM	17 57 S	48 31 W	77052	00
LIBERAL, RIACHO	STMI	9 23 S	36 32 W	77026	01
LIBERAL, SERRA	RDGE	8 25 S	36 36 W	77026	01
LIBERATA	PPL	27 02 S	53 54 W	77063	01
LIBERATO	PPL	4 45 S	44 32 W	77021	01
LIBERATO SEE REPRESA DO LIBERATO	PPL	12 38 S	40 58 W	77011	00
LIBERATO GOMES	PPL	16 46 S	42 53 W	77033	01
LIBERATO SALZANO	PPL	27 35 S	53 04 W	77044	01
LIBERDADE	PPL	2 34 S	67 23 W	77013	01
LIBERDADE	PPL	2 51 S	48 35 W	77013	01
LIBERDADE	PPL	4 23 S	42 54 W	77022	01
LIBERDADE	PPL	5 59 S	61 20 W	77013	01
LIBERDADE SEE POZ DO RIZZINHO	PPL	7 11 S	71 59 W	77013	00
LIBERDADE	PPL	7 20 S	50 02 W	77013	01
LIBERDADE	PPL	9 23 S	71 07 W	77032	01
LIBERDADE	PPL	11 58 S	69 01 W	77052	02
LIBERDADE SEE ARARAÍ	PPL	20 35 S	41 33 W	77054	00
LIBERDADE	PPL	20 44 S	41 05 W	77034	02
LIBERDADE SEE CARABUÇU	PPL	21 13 S	41 35 W	77055	00
LIBERDADE	PPL	21 15 S	41 36 W	77035	02
LIBERDADE	PPL	22 01 S	44 19 W	77053	01
LIBERDADE SEE CONDOR	PPL	28 12 S	53 29 W	77044	00
LIBERDADE, CACHOEIRA DA	FLLS	6 58 S	53 57 W	77015	01
LIBERDADE, CACHOEIRA DA	FLLS	9 31 S	61 42 W	77011	01
LIBERDADE, IGARAPÉ	STM	7 03 S	53 38 W	77015	01
LIBERDADE, IGARAPÉ	STM	10 20 S	69 43 W	77011	01
LIBERDADE, IGARAPÉ DA	STM	9 31 S	61 42 W	77011	01
LIBERDADE, RIBEIRÃO SEE LIBERDADE, RIO	STM	9 40 S	52 17 W	77000	00
LIBERDADE, RIO SEE LIBERDADE, RIOZINHO DA	STM	7 10 S	71 51 W	77000	00
LIBERDADE, RIO	STM	9 40 S	52 17 W	77000	01
LIBERDADE, RIO	STM	21 11 S	41 13 W	77055	02
LIBERDADE, RIOZINHO DA	STM	7 10 S	71 51 W	77000	01
LIBERDADE, SERRA DA	HLLS	19 06 S	63 05 W	77053	01
LIBÉRIA	PPL	16 12 S	48 09 W	77052	01
LIBÓRIA, RIBEIRÃO	STM	17 57 S	48 31 W	77052	01
LIBÓRIO, CÓRREGO SEE LIBÓRIA, RIBEIRÃO	STM	17 57 S	48 31 W	77052	00
LICA, RIBEIRÃO DO	STM	23 11 S	52 56 W	77042	01
LICANIO SEE SANTANA DO ACARAÚ					
LICHIGUANA, ARROIO	STM	30 57 S	53 33 W	77044	01
LICINIO DE ALMEIDA	PPL	14 41 S	42 30 W	77052	01
LICO, RIBEIRÃO DO SEE LICA, RIBEIRÃO DO	STM	23 11 S	52 56 W	77042	00

APPROVED FOR RELEASE: 2007/02/20: CIA-RDP01-00707R000200050005-7

APPROVED FOR RELEASE: 2007/02/20: CIA-RDP01-00707R000200050005-7

LICORNE, RIO	STM	1 48 S	44 48 W	77021	01	LIMÃO	PEL	5 52 S	54 27 W	77015	01
LICOR, CÓRREGO	STM	20 32 S	55 03 W	77041	01	LIMÃO	PEL	7 20 S	49 36 W	77013	00
LICURI	PEL	12 35 S	41 36 W	77042	01	LIMÃO	PEL	7 55 S	47 43 W	77013	01
LICURI	PEL	12 11 S	43 48 W	77042	02	LIMÃO	PEL	27 57 S	52 57 W	77016	02
LICURI SEE LICURI	PEL	12 14 S	43 47 W	77042	00	LIMÃO, CABEÇOS DO	OPLO	9 22 S	35 52 W	77036	01
LIDIA REZENDE	PEL	19 53 S	54 30 W	77051	01	LIMÃO, CACHOEIRA DO	PLLS	4 30 S	54 14 W	77015	01
LÍDICE	PEL	22 51 S	44 12 W	[illegible]	01	LIMÃO, CACHOEIRA DO	PLLS	4 49 S	54 27 W	77015	01
LÍDIO LIMA	PEL	29 15 S	54 55 W	77041	01	LIMÃO, CÓRREGO SEE LIMÃO, RIBEIRÃO	STM	20 10 S	51 07 W	77041	00
LIDSTONE, CACHOEIRA SEE PORTEIRA, CACHOEIRA	PLLS	1 03 S	57 02 W	77015	00	LIMÃO, RIO DO	STM	9 33 S	57 42 W	77014	01
LIEÇÃO	RSTR	21 00 S	42 58 W	77043	01	LIMÃO, SARAPÉ	STM	2 48 S	49 32 W	77015	01
LIEÇÃO, ESTAÇÃO	RSTR	20 31 S	54 20 W	77051	01	LIMÃO, SARAPÉ	STM	3 35 S	63 08 W	77017	01
LIEGINO	PEL	7 48 S	41 54 W	77022	01	LIMÃO, SARAPÉ	STM	5 49 S	71 23 W	77013	01
LIEIRO, ARROIO	STM	20 18 S	51 21 W	77044	01	LIMÃO, SARAPÉ	STM	5 52 S	54 27 W	77015	01
LIEIRO, RIO SEE ÍNDIOS, RIO DOS	STM	29 19 S	52 34 W	77042	00	LIMÃO, SARAPÉ	STM	6 11 S	52 28 W	77015	01
LIEIRO, RIO	STM	29 31 S	52 29 W	77042	01	LIMÃO, SARAPÉ DO	STM	8 48 S	57 32 W	77041	01
LIEIRO, RIO SEE APUAÊ, RIO	STM	27 32 S	51 51 W	77044	00	LIMÃO, SELMA DO	ISL	0 36 S	50 49 W	77015	01
LIEIRO ALTO SEE LAJEIRO ALTO	PEL	8 57 S	36 56 W	77026	00	LIMÃO, SELMA DO	ISL	3 24 S	51 49 W	77015	01
LIGHT, REPREZAS DA SEE RIO GRANDE, RESERVATÓRIO DO	RSV	23 47 S	46 37 W	77041	00	LIMÃO, LAGO	LK	2 03 S	57 34 W	77013	01
LIGUEIRO, RIO SEE APUAÊ, RIO	STM	27 32 S	51 51 W	77044	00	LIMÃO, LAGOA DO	LK	19 36 S	40 21 W	77016	01
LILI, SELMA	ISL	0 33 S	36 2a W	77051	01	LIMÃO DO LUMIÁ	PPL	0 45 N	50 09 W	77016	01
LIMA	PEL	2 37 N	60 40 W	77016	01	LIMÃO VERDE, CÓRREGO	STM	20 10 S	51 07 W	77041	52
LIMA SEE LIMÃO	PEL	7 59 S	40 43 W	77013	00	LIMA PANTUFO, SELMA SEE CONVENIÊNCIA, SELMA DO	ISL	21 36 S	41 02 W	77035	00
LIMA, CÓRREGO	STM	17 46 S	49 12 W	77042	02	LIMAS, RIBEIRÃO DOS	STM	22 49 S	46 47 W	77041	02
LIMA, SELMA DO SEE CONVENIÊNCIA, SELMA DO	ISL	21 36 S	41 02 W	77035	00	LIMEIRA	PPL	17 51 S	47 24 W	77042	01
LIMA, LAGOA DO	LK	5 15 S	38 11 W	77023	01	LIMEIRA	PEL	12 22 S	47 47 W	77032	02
LIMA CAMPOS	PEL	6 25 S	38 57 W	77023	01	LIMEIRA	PEL	19 34 S	55 42 W	77041	01
LIMA CAMPOS, AÇUDE	RSV	6 23 S	38 58 W	77023	01	LIMEIRA	PEL	20 35 S	41 17 W	77013	02
LIMA DUARTE	PEL	21 51 S	43 48 W	77033	01	LIMEIRA	PEL	22 47 S	47 11 W	77041	02
LIMA DUARTE, SERRA DE	MILS	21 54 S	43 52 W	77033	01	LIMEIRA	PEL	23 13 S	41 22 W	77033	02
LIMÃO	PEL	0 42 S	51 35 W	77015	01	LIMEIRA	PEL	23 22 S	46 44 W	77043	02
LIMÃO SEE LIMÃO DO LUMIÁ	PEL	0 45 N	50 09 W	77016	00	LIMEIRA	PEL	23 32 S	45 38 W	77033	02
LIMÃO	PEL	1 02 S	47 31 W	77015	01	LIMEIRA	PEL	23 51 S	55 51 W	77041	01
LIMÃO	PEL	3 56 N	62 30 W	77016	01	LIMEIRA	PEL	22 34 S	47 24 W	77041	01
LIMÃO	PEL	4 47 S	56 23 W	77014	01	LIMEIRA	PEL	23 24 S	45 19 W	77043	02
LIMÃO	PEL	4 28 S	35 23 W	77023	01	LIMEIRA	PEL	24 42 S	41 39 W	77043	01

APPROVED FOR RELEASE: 2007/02/20: CIA-RDP01-00707R000200050005-7

APPROVED FOR RELEASE: 2007/02/20: CIA-RDP01-00707R000200050005-7

LIMEIRA	PPL	24 55 S	49 06 W	77062	01	
LIMEIRA	PPL	27 09 S	48 52 W	77063	01	
LIMEIRA SEE JOAÇABA	PPL	27 10 S	51 30 W	77063	00	
LIMEIRA	PPL	29 21 S	53 21 W	77064	01	
LIMEIRA, CÓRREGO SEE LIMA, CÓRREGO	STM	17 07 S	49 12 W	77067	00	
LIMEIRA, CÓRREGO	STM	18 39 S	41 00 W	77037	02	
LIMEIRA, CÓRREGO DA	STM	19 18 S	46 50 W	77033	01	
LIMEIRA, LAJEADO DA	STM	27 50 S	50 55 W	77063	01	
LIMEIRA, RIACHO	STM	22 16 S	41 39 W	77035	02	
LIMEIRA, RIBEIRÃO DA SEE LIMOEIRA, RIBEIRÃO DA	STM	17 32 S	48 55 W	77052	00	
LIMEIRA, RIO	STM	27 00 S	51 27 W	77063	01	
LIMEIRA, SERRA DA	HILLS	16 40 S	41 48 W	77033	01	
LIMEIRA, SERRA DA	HILLS	27 10 S	48 52 W	77063	01	
LIMEIRAS, CÓRREGO	STM	18 39 S	50 27 W	77052	02	
LIMEIRINHA	PPL	21 25 S	46 41 W	77041	02	
LIMEIRO SEE LIMEIRA	PPL	27 03 S	48 52 W	77063	00	
LIMEIRO	PPL	18 25 S	48 23 W	77033	02	
LIMEIRÃO	PPL	8 54 S	36 48 W	77026	02	
LIMEIRÃO, RIO	STM	28 00 S	50 45 W	77063	01	
LIMOEIRA SEE LIMOEIRO	PPL	7 15 S	71 03 W	77033	00	
LIMOEIRA SEE LIMOEIRO DE ANADIA	PPL	9 44 S	36 31 W	77027	00	
LIMOEIRA SEE ALECRIM	PPL	9 47 S	37 20 W	77027	00	
LIMOEIRA SEE LIMEIRA	PPL	18 34 S	46 42 W	77041	00	
LIMOEIRA, CÓRREGO SEE LIMOEIRO, CÓRREGO	STM	13 56 S	55 41 W	77051	00	
LIMOEIRA, RIBEIRÃO DA	STM	17 32 S	48 55 W	77047	02	
LIMOEIRO	PPL	1 55 S	49 23 W	77015	01	
LIMOEIRO SEE LIMOEIRO DO NORTE	PPL	5 30 S	38 05 W	77023	00	
LIMOEIRO	PPL	7 15 S	71 03 W	77013	00	
LIMOEIRO	PPL	7 41 S	72 24 W	77013	01	
LIMOEIRO	PPL	7 52 S	35 27 W	77026	01	
LIMOEIRO	PPL	8 32 S	37 07 W	77026	02	
LIMOEIRO SEE LIMOEIRO DE ANADIA	PPL	9 44 S	36 31 W	77027	00	
LIMOEIRO	PPL	9 45 S	42 34 W	77032	01	
LIMOEIRO SEE ALECRIM	PPL	9 47 S	37 20 W	77027	00	
LIMOEIRO	PPL	9 47 S	45 38 W	77022	02	
LIMOEIRO	PPL	9 48 S	37 19 W	77027	02	
LIMOEIRO	PPL	10 35 S	39 07 W	77032	01	
LIMOEIRO	PPL	11 56 S	43 22 W	77032	01	
LIMOEIRO	PPL	12 12 S	37 48 W	77032	02	
LIMOEIRO	PPL	12 19 S	38 54 W	77032	01	
LIMOEIRO	PPL	12 29 S	43 56 W	77032	01	
LIMOEIRO	PPL	12 40 S	38 12 W	77032	02	
LIMOEIRO	PPL	12 47 S	39 34 W	77032	02	
LIMOEIRO	PPL	13 11 S	41 40 W	77032	02	
LIMOEIRO	PPL	14 16 S	55 17 W	77051	01	
LIMOEIRO SEE BARRO PRETO	PPL	14 46 S	39 27 W	77037	00	
LIMOEIRO SEE BARRO DA VITÓRIA	PPL	14 48 S	39 06 W	77032	00	
LIMOEIRO	PPL	14 52 S	43 58 W	77033	02	
LIMOEIRO	PPL	14 27 S	57 15 W	77051	01	
LIMOEIRO SEE SÃO JOSÉ DO LIMOEIRO	PPL	19 25 S	41 22 W	77033	00	
LIMOEIRO	PPL	21 10 S	45 16 W	77033	02	
LIMOEIRO	PPL	21 10 S	41 58 W	77035	02	
LIMOEIRO	PPL	21 34 S	47 42 W	77041	02	
LIMOEIRO SEE POÇAO	PPL	21 48 S	54 09 W	77051	00	
LIMOEIRO	PPL	21 42 S	46 20 W	77033	02	
LIMOEIRO	PPL	21 50 S	57 37 W	77051	01	
LIMOEIRO	PPL	22 19 S	47 15 W	77041	02	
LIMOEIRO	PPL	22 35 S	49 21 W	77041	00	
LIMOEIRO	PSTN	23 15 S	45 56 W	77041	01	
LIMOEIRO, CÓRREGO	STM	13 56 S	55 01 W	77051	01	
LIMOEIRO, CÓRREGO	STM	16 20 S	49 57 W	77052	02	
LIMOEIRO, CÓRREGO	STM	17 50 S	40 21 W	77037	02	
LIMOEIRO, CÓRREGO	STM	18 11 S	40 05 W	77034	01	
LIMOEIRO, CÓRREGO	STM	19 34 S	49 14 W	77033	02	
LIMOEIRO, CÓRREGO SEE LIMÃO VERDE, CÓRREGO	STM	20 18 S	51 07 W	77041	00	
LIMOEIRO, CÓRREGO	STM	20 23 S	57 18 W	77051	01	
LIMOEIRO, CÓRREGO SEE LIMOEIRO, RIBEIRÃO	STM	20 29 S	50 39 W	77041	40	
LIMOEIRO, CÓRREGO	STM	20 29 S	48 53 W	77041	01	
LIMOEIRO, CÓRREGO DO	STM	15 57 S	39 30 W	77032	01	
LIMOEIRO, ILHA DO	ISL	9 48 S	37 26 W	77027	02	
LIMOEIRO, RIACHO DO	STM	12 14 S	38 18 W	77032	02	
LIMOEIRO, RIACHO DO SEE LIMOEIRO, CÓRREGO DO	STM	15 57 S	39 30 W	77032	00	

APPROVED FOR RELEASE: 2007/02/20: CIA-RDP01-00707R000200050005-7

APPROVED FOR RELEASE: 2007/02/20: CIA-RDP01-00707R000200050005-7

LINDEIRO, RIBEIRÃO	STM	18 09 S	48 56 W	77037	02
LINDEIRO, RIBEIRÃO DO	STM	23 20 S	50 39 W	77061	02
LINDEIRO, RIBEIRÃO DO	STM	21 13 S	41 56 W	77099	02
LINDEIRO, RIO SEE					
LINDEIRO, CÓRREGO	STM	20 21 S	57 18 W	77041	00
LINDEIRO, RIO	STMD	1 47 S	49 29 W	77015	01
LINDEIRO, RIO SEE QUEIJINGUE, RIO	STMI	11 01 S	39 06 W	77032	00
LINDEIRO, SERRA DO	RDGE	16 01 S	39 34 W	77032	02
LINDEIRO, SERRA DO	UPLD	23 00 S	48 23 W	77041	01
LINDEIRO, VEREDA SEE PEDREIRINHAS, VEREDA	STM	12 18 S	44 33 W	77032	00
LINDEIRO DO ARAUJO	PPL	9 44 S	36 51 W	77027	01
LINDEIRO DO NORTE	PPL	5 00 S	38 05 W	77023	01
LINDEIRO SEE LINDEIRO	PPL	22 35 S	49 21 W	77061	00
LINDES, SACO DOS	BAY	27 37 S	48 33 W	77069	00
LINDINOVA	PPL	1 10 S	44 14 W	77015	01
LINO VERDE	PPL	20 33 S	41 43 W	77034	02
LINO VERDE, CÓRREGO SEE LINO VERDE, RIO	STM	20 33 S	41 44 W	77034	00
LINO VERDE, RIO	STM	20 33 S	41 44 W	77034	02
LIMPA, ÁGUA SEE ÁGUA LIMPA, RIO	STM	15 45 S	50 46 W	77052	00
LIMPA, LAGOA	LK	6 26 S	35 26 W	77024	01
LIMPA, LAGOA	LK	21 43 S	41 22 W	77049	01
LIMPESA, RIO SEE LIMPEZA, RIO	STM	6 25 S	46 29 W	77021	00
LIMPISA, RIO SEE LIMPEZA, RIO	STM	7 51 S	49 32 W	77021	00
LIMPEZA	PPL	6 42 S	43 40 W	77021	01
LIMPEZA	PPL	9 12 S	46 48 W	77021	01
LIMPEZA, CHAPADA DA	UPLD	10 53 S	44 50 W	77030	02
LIMPEZA, RIO	STM	4 41 S	43 29 W	77021	01
LIMPEZA, RIO	STM	6 25 S	46 29 W	77021	01
LIMPEZA, RIO	STM	7 51 S	49 32 W	77021	01
LIMPEZA, RIO SEE BABILÔNIA, RIO	STM	8 16 S	45 40 W	77021	00
LIMPO, CÓRREGO	STM	16 06 S	52 37 W	77051	C2
LIMPO, CÓRREGO	STM	18 34 S	50 18 W	77042	02
LIMPO, CÓRREGO	STM	20 09 S	55 04 W	77051	01
LIMPO, RIBEIRÃO	STM	18 19 S	51 39 W	77042	01
LIMPO, RIO	STMI	11 53 S	65 53 W	77032	01
LIMPO DOS MOCÓS	PPL	9 50 S	37 39 W	77031	02
LIMPO GRANDE	PPL	14 44 S	56 19 W	77051	01
LINDA, SERRA	MLLS	14 52 S	41 39 W	77032	01
LINDA ROSA	PPL	13 23 S	39 44 W	77042	02
LINDA VISTA	PPL	5 30 S	42 58 W	77015	01
LINDA VISTA	PPL	17 03 S	49 47 W	77042	01
LINDAMUNDO, CACHOEIRA	FLLS	17 41 S	41 37 W	77033	01
LINDESA, CÓRREGO SEE LINDEZA, CÓRREGO	STM	9 58 S	47 12 W	77052	00
LINDEZA, CÓRREGO	STM	9 58 S	47 12 W	77052	01
LINDÓIA	PPL	20 53 S	53 10 W	77041	01
LINDÓIA	PPL	22 31 S	46 39 W	77061	01
LINDÓIA	RSTN	20 11 S	42 39 W	77033	01
LINDÓIA, CACHOEIRA	FLLS	2 40 S	59 22 W	77013	01
LINDOLFO	PPL	18 28 S	48 29 W	77033	02
LINDOLFO ALMEIDA	PPL	25 26 S	46 33 W	77039	01
LINDOLFO MAICE, ESTAÇÃO	RSTN	30 33 S	54 23 W	77044	01
LINDOLPHO MAICE SEE LINDOLFO MAICE, ESTAÇÃO	RSTN	30 33 S	54 23 W	77044	00
LINEPENDRE, IGARAPÉ	STM	3 36 N	63 22 W	77016	01
LINFA	RSTP	23 44 S	48 56 W	77041	01
LINHA BINDA SEE LINHA BLINDA	PPL	27 15 S	51 50 W	77043	00
LINHA BLINDA	PPL	27 15 S	51 50 W	77043	01
LINHA JANSEN SEE JANSEN	PPL	29 08 S	51 23 W	77044	00
LINHA OITO	PPL	29 22 S	53 48 W	77044	02
LINHA OITO LESTE SEE LINHA OITO	PPL	29 22 S	53 48 W	77044	30
LINHARES	PPL	19 25 S	40 04 W	77034	01
LINHA SÃO ROQUE SEE SÃO ROQUE	PPL	27 18 S	52 01 W	77043	00
LINHA SETE	PPL	29 28 S	53 24 W	77044	00
LINHA TORRES	PPL	28 38 S	49 16 W	77043	01
LINHA TRÊS	PPL	28 24 S	53 57 W	77044	00
LINHA TRÊS OESTE SEE LINHA TRÊS	PPL	28 24 S	53 57 W	77044	00
LINHA TRÊS LESTE SEE LINHA TRÊS	PPL	28 24 S	53 57 W	77044	00
LINHA 3 SEE LINHA TRÊS	PPL	28 24 S	53 57 W	77044	00
LINHA 7 SEE LINHA SETE	PPL	29 28 S	53 24 W	77044	00
LINHA 8 SEE LINHA OITO	PPL	29 22 S	53 48 W	77044	00
LINS	PPL	21 40 S	49 45 W	77041	01
LINTO	PPL	27 35 S	50 49 W	77043	01
LIPA, CÓRREGO DA	STM	16 29 S	57 02 W	77041	01

APPROVED FOR RELEASE: 2007/02/20: CIA-RDP01-00707R000200050005-7

APPROVED FOR RELEASE: 2007/02/20: CIA-RDP01-00707R000200050005-7

LIMA, RIBEIRÃO DO SEE LIMA, RIO DO	STM	12 39 S	55 57 W	77051	00	
LIMA, RIO DO	STM	12 39 S	55 57 W	77041	01	
LIMA, PONTA	PT	29 35 S	49 12 W	77041	02	
LIMEIRA	PPL	2 19 S	63 01 W	77013	01	
LIMO	PPL	6 36 S	44 34 W	77021	01	
LIMO	PPL	6 42 S	44 42 W	77021	01	
LIMO, CÓRREGO	STM	21 20 S	54 10 W	77051	01	
LIMOEIRO, LAJEADO	STM	29 59 S	50 46 W	77042	01	
LIMOEIRO, LAJEADO	STM	26 29 S	51 49 W	77042	01	
LIMOEIRO, LAJEADO	STM	26 39 S	53 39 W	77063	01	
LIMPEZA SEE LIMPEZA	PPL	6 29 S	62 56 W	77022	00	
LIMPEZA DO BRUNADO SEE LIMPEZA DO BRUNADO	PPL	13 39 S	41 50 W	77032	00	
LIMPEZA POOL	PPL	9 20 S	52 22 W	77016	01	
LIMPEZA	PPL	1 [illegible] S	50 46 W	77016	01	
LIMPEZA	PPL	1 16 S	49 52 W	77021	01	
LIMPEZA	PPL	3 23 S	61 19 W	77016	01	
LIMPEZA	PPL	6 19 S	44 20 W	77021	01	
LIMPEZA	PPL	6 34 S	44 04 W	77021	01	
LIMPEZA SEE JOSÉ DE FREITAS	PPL	6 45 S	42 35 W	77022	00	
LIMPEZA	PPL	9 14 S	56 11 W	77019	01	
LIMPEZA SEE LIMPONGA	PPL	9 47 S	38 24 W	77029	00	
LIMPEZA	PPL	6 18 S	46 54 W	77021	01	
LIMPEZA SEE NOSSA SENHORA DO LIMPEZA	PPL	7 03 S	34 54 W	77025	00	
LIMPEZA	PPL	7 22 S	36 57 W	77025	01	
LIMPEZA	PPL	7 25 S	58 38 W	77013	01	
LIMPEZA	PPL	9 15 S	36 29 W	77027	02	
LIMPEZA SEE LIMPEZA DO BRUNADO	PPL	13 39 S	41 50 W	77032	00	
LIMPEZA SEE NOSSA SENHORA DO LIMPEZA	PPL	15 48 S	55 22 W	77041	00	
LIMPEZA	PPL	19 15 S	55 57 W	77051	01	
LIMPEZA	PPL	21 05 S	44 03 W	77033	02	
LIMPEZA SEE OLIVEIRA FORTES	PPL	21 27 S	43 27 W	77033	00	
LIMPEZA SEE LIBERDADE	PPL	22 01 S	44 19 W	77033	00	
LIMPEZA SEE SANTANA DO LIMPEZA	PPL	30 53 S	55 31 W	77044	00	
LIMPEZA	RSTP	1 10 S	47 28 W	77015	01	
LIMPEZA	RSTP	21 57 S	42 40 W	77035	01	
LIMPEZA, ISARAPÉ	STM	7 30 S	73 15 W	77012	01	
LIMPEZA, RIACHO	STMI	5 09 S	38 14 W	77073	01	
LIMPEZA, RIO SEE SÃO SONÇALO, RIO	STMI	3 35 S	38 57 W	77021	00	
LIMPEZA, RIO DO	STM	11 30 S	65 57 W	77032	01	
LIMPEZA CREEK SEE LIMPEZA, RIACHO	STMI	5 39 S	38 14 W	77073	00	
LIMPEZA DE TIÔNA SEE LIMPEZA DO TIÔNA	PPL	7 28 S	35 24 W	77026	00	
LIMPEZA DO BRUNADO	PPL	13 39 S	41 50 W	77032	01	
LIMPEZA DO TIÔNA	PPL	7 28 S	35 24 W	77026	01	
LIMA, CÓRREGO DA	STM	18 32 S	54 12 W	77041	01	
LINGUARA, APONTO SEE LINGUARA, APONTO	STM	30 57 S	53 33 W	77044	00	
LIZARDA	PPL	9 36 S	46 41 W	77042	01	
LLMA DE TINHARÉ SEE TINHARÉ, ILHA DE	ISL	13 30 S	38 58 W	77032	00	
LLOYD, RIBEIRÃO SEE PAISSANDU, RIBEIRÃO	STM	23 36 S	52 16 W	77042	00	
LLOYD, RIO SEE PAISSANDU, RIBEIRÃO	STM	23 36 S	52 16 W	77042	00	
LOANDA	PPL	22 54 S	53 10 W	77042	01	
LOANDA	RSTN	20 21 S	45 26 W	77033	01	
LOANDA	RSTP	20 28 S	41 57 W	77033	02	
LOBATO	PPL	12 55 S	38 29 W	77017	03	
LOBATO	PPL	22 59 S	51 57 W	77042	01	
LOBATO, PLATAFORMA DO	RSTP	12 53 S	38 28 W	77032	02	
LOBINHO, CÓRREGO	STM	17 49 S	53 44 W	77051	01	
LÔBO	PPL	1 43 S	45 14 W	77021	01	
LÔBO	PPL	8 35 S	49 40 W	77015	01	
LÔBO	PPL	14 41 S	54 47 W	77051	01	
LÔBO	PPL	15 53 S	46 46 W	77033	01	
LÔBO	PPL	15 59 S	57 06 W	77051	01	
LÔBO	PPL	17 46 S	53 47 W	77051	01	
LÔBO	PPL	17 54 S	54 02 W	77051	01	
LÔBO	PPL	22 17 S	47 55 W	77041	02	
LÔBO	PPL	23 00 S	48 43 W	77041	01	

APPROVED FOR RELEASE: 2007/02/20: CIA-RDP01-00707R000200050005-7

APPROVED FOR RELEASE: 2007/02/20: CIA-RDP01-00707R000200050005-7

LÊBO, CORIXA DO	STM	15 27 S	49 59 W	77041	01
LÊBO, CÓRREGO SEE SORRADO, RIBEIRÃO	STM	10 46 S	51 52 W	77052	00
LÊBO, CÓRREGO DO	STM	11 58 S	60 23 W	77011	01
LÊBO, CÓRREGO DO	STM	17 35 S	51 14 W	77052	01
LÊBO, MORRO DO	MTN	22 55 S	46 21 W	77000	02
LÊBO, PONTA DO	PT	23 44 S	45 16 W	77061	02
LOBO DA ALMADA, RIO SEE LÊBO D'ALMADA, RIO	STM	2 06 N	62 33 W	77014	00
LÊBO D'ALMADA, RIO	STM	2 06 N	62 33 W	77014	01
LÊBO LEITE	PPL	20 31 S	43 48 W	77053	01
LÊBOS, ILHA DOS	ISL	26 31 S	48 35 W	77069	00
LOBOS, ILHA DOS	ISL	28 29 S	48 44 W	77063	02
LOBOS, ILHA DOS SEE TÔRRES, RECIFE DAS	RF	29 19 S	49 41 W	77043	00
LOCAL DA ANTIGA COLÔNIA SÃO LOURENÇO SEE ANTIGA COLÔNIA SÃO LOURENÇO	PPL	16 40 S	55 15 W	77051	00
LOCOS SEE LACOS	PPL	21 21 S	57 27 W	77051	00
LÔDO	PPL	12 32 S	38 06 W	77032	02
LÔDO, RIACHO DO	STMI	6 23 S	40 03 W	77023	01
LOGRADO*	PPL	19 18 S	45 06 W	77033	01
LOGRADOURO	PPL	5 59 S	37 34 W	77034	01
LOGRADOURO	PPL	8 22 S	38 06 W	77026	02
LOGRADOURO	PPL	8 26 S	36 24 W	77026	02
LOGRADOURO	PPL	8 44 S	37 20 W	77026	02
LOGRADOURO	PPL	9 40 S	37 40 W	77031	02
LOGRADOURO	PPL	10 16 S	37 19 W	77031	01
LOGRADOURO SEE LOGRADOR	PPL	19 18 S	45 06 W	77033	00
LOGRADOURO, RIACHO	STMI	6 08 S	39 43 W	77023	02
LOGRADOURO, SERRA DO	HLL	6 33 S	37 55 W	77025	02
LOGRADOURO, SERRA DO	POSE	7 11 S	37 27 W	77095	02
LOGRADOURO DE CIMA	PPL	9 55 S	39 37 W	77052	01
LOICADO, CÓRREGO DO	STM	19 15 S	50 21 W	77033	02
LÓIDE, RIBEIRÃO SEE PAISSANDU, RIBEIRÃO	STM	23 36 S	52 16 W	77042	00
LOIRO PAÇO	PPL	1 22 N	60 41 W	77013	01
LOIRO POÇO SEE LOIRO PAÇO	PPL	1 22 S	60 41 W	77013	00
LOISIÂNIA SEE LUISIÂNIA	PPL	22 02 S	41 31 W	77035	00

LOMBA GRANDE	PPL	29 45 S	51 01 W	77044	01
LOMBARD, SERRA SEE LOMBARDA, SERRA	UPLD	2 59 N	51 50 W	77016	00
LOMBARDA, SERRA	UPLD	2 50 N	51 59 W	77016	01
LOMBARDIA	PPL	15 51 S	39 12 W	77042	01
LOMBAS	PPL	29 55 S	50 30 W	77064	01
LOMBAS, CORILHA DAS	HLL	30 04 S	50 39 W	77044	01
LOMBO, SERRA DO	SPUR	5 33 S	36 09 W	77024	01
LONA	PPL	21 15 S	56 39 W	77051	01
LONDRINA	PPL	23 13 S	51 09 W	77042	01
LONGA, ILHA	ISL	11 44 S	50 43 W	77051	01
LONGÁ, RIO	STM	3 09 S	43 56 W	77022	01
LONGÁ, SERRA DA	UPLD	5 25 S	42 38 W	77022	01
LONTRA	PPL	4 29 S	51 55 W	77015	01
LONTRA SEE ARAGUAÍNA	PPL	7 12 S	48 12 W	77052	00
LONTRA	PPL	12 15 S	38 00 W	77042	01
LONTRA	PPL	13 54 S	44 18 W	77033	01
LONTRA	PPL	29 48 S	54 01 W	77041	01
LONTRA	PPL	31 16 S	43 23 W	77033	01
LONTRA	RSTP	21 47 S	42 13 W	77345	01
LONTRA, BRAÇO DO	STM	4 22 S	51 59 W	77015	01
LONTRA, CACHOEIRA DA	FLLS	1 30 S	54 47 W	77015	01
LONTRA, CACHOEIRA DA	FLLS	1 31 S	54 24 W	77015	01
LONTRA, CÓRREGO	STM	20 16 S	52 24 W	77041	01
LONTRA, CÓRREGO DA	STM	29 23 S	51 18 W	77041	01
LONTRA, RIBEIRÃO	STM	19 34 S	48 59 W	77051	01
LONTRA, RIBEIRÃO	STM	21 28 S	53 37 W	77041	01
LONTRA, RIBEIRÃO DA SEE VIEIRA, RIBEIRÃO	STM	9 35 S	47 58 W	77051	00
LONTRA, RIBEIRÃO DA	STM	21 38 S	50 39 W	77041	01
LONTRA, RIBEIRÃO DO SEE LONTRAS, RIBEIRÃO	STM	9 28 S	47 59 W	77042	00
LONTRA, RIO	STM	6 37 S	48 39 W	77052	01
LONTRA, RIO SEE LONTRA, RIBEIRÃO	STM	21 28 S	53 37 W	77041	00
LONTRAS SEE SÃO JOSÉ DAS LONTRAS	PPL	4 34 S	40 58 W	77023	02
LONTRAS	PPL	27 10 S	49 33 W	77063	01
LONTRAS, ILHA DAS	ISL	10 47 S	60 21 W	77051	01
LONTRAS, RIACHO DAS SEE VIEIRA, RIBEIRÃO	STM	9 35 S	47 58 W	77052	00

APPROVED FOR RELEASE: 2007/02/20: CIA-RDP01-00707R000200050005-7

APPROVED FOR RELEASE: 2007/02/20: CIA-RDP01-00707R000200050005-7

LONTRAS, RIACHO DAS	STM	9 56 S	44 51 W	77032	01
LONTRAS, RIBEIRÃO	STM	9 28 S	47 59 W	77042	01
LONTRAS, RIO DAS SEE LONTRAS, RIO	STM	8 37 S	48 39 W	77043	00
LONTRAS, RIO DAS	STM	23 59 S	51 58 W	77042	01
LONTRAS, RIO DAS	STM	26 21 S	52 10 W	77042	01
LONTRINHA, RIBEIRÃO	STM	23 34 S	53 18 W	77051	01
LONTRINHAS, CÓRREGO	STM	7 13 S	48 11 W	77042	01
LOPEÍ	PPL	24 48 S	53 36 W	77042	01
LOPES	PPL	12 05 S	41 06 W	77032	02
LOPES	PPL	29 10 S	41 55 W	77031	02
LOPES	PPL	21 59 S	53 36 W	77051	01
LOPES	PPL	22 23 S	47 29 W	77041	01
LOPES, CÓRREGO DO	STM	19 55 S	50 23 W	77033	01
LORENA	PPL	[illegible] S	56 21 W	77015	01
LORENA	PPL	[illegible] S	71 27 W	77013	02
LORENA SEE MORENA	PPL	9 36 S	62 07 W	77031	00
LORENA	PPL	16 40 S	41 00 W	77033	02
LORENA SEE ARICANDUVA	PPL	17 50 S	42 35 W	77033	00
LORENA	PPL	22 44 S	45 09 W	77041	01
LORENA, ISARAPÉ	STM	7 41 S	71 26 W	77013	01
LORENZ SEE LOURENÇO	PPL	7 10 N	51 40 W	77014	00
LORETO	PPL	3 21 S	65 56 W	77013	01
LORETO	PPL	7 09 S	45 09 W	77021	01
LORETO	PPL	12 44 S	38 37 W	77032	01
LORETO	PPL	29 43 S	54 58 W	77044	01
LORETO	RSTR	22 22 S	47 21 W	77041	01
LOS PALMAS, RIO SEE LAS PALMAS, RIO	STM	16 33 S	58 53 W	77000	00
LOTE IDEAL	PPL	23 30 S	54 34 W	77051	01
LOUÇAS	PPL	10 06 S	43 54 W	77022	01
LOUCO, ARROIO DO	STM	28 30 S	49 51 W	77044	01
LOURDES	PPL	18 39 S	56 37 W	77051	01
LOURDES	PPL	20 58 S	50 13 W	77041	01
LOURDES	PPL	27 05 S	51 00 W	77043	01
LOURDES, ISARAPÉ	STM	10 36 S	61 45 W	77011	01
LOURENÇO	PPL	2 30 N	51 40 W	77016	01
LOURENÇO SEE PAULO JACINTO	PPL	9 22 S	36 22 W	77027	00
LOURENÇO	PPL	16 01 S	41 39 W	77043	02
LOURENÇO, CACHOEIRA DO	FLLS	7 15 S	51 14 W	77015	01
LOURENÇO ALBUQUERQUE SEE LOURENÇO DE ALBUQUERQUE	RSTR	9 29 S	35 51 W	77027	00
LOURENÇO CUÊ	PPL	23 13 S	53 32 W	77041	01
LOURENÇO DE ALBUQUERQUE	RSTR	9 29 S	35 51 W	77027	00
LOURENÇO PRÊTO	PPL	14 56 S	42 17 W	77033	01
LOURENÇO VELHO	PPL	22 22 S	45 19 W	77033	01
LOURENÇO VELHO, RIO	STM	22 22 S	45 31 W	77033	02
LOURENÇO VELHO, RIO	STM	23 26 S	45 35 W	77042	01
LOURENÇO VELHO GRANDE, RIO SEE LOURENÇO VELHO, RIO	STM	22 22 S	45 31 W	77033	00
LOURIVAL NUNES	PPL	20 13 S	40 20 W	77034	02
LOURO MULLER SEE LAURO MÜLLER	PPL	28 24 S	49 23 W	77043	00
LOURO POÇO	PPL	0 27 N	69 [illegible] W	77013	01
LOUSADÓPOLIS	RSTP	21 25 S	47 36 W	77041	01
LOUVADÃO, RIBEIRÃO DO SEE LOURADÃO, RIBEIRÃO	STM	23 07 S	43 32 W	77041	00
LOUVA-DEUS, CÓRREGO	STM	16 28 S	54 09 W	77051	01
LOUVEIRA	PPL	23 04 S	46 58 W	77041	01
LOUZADÓPOLIS SEE LOUSADÓPOLIS	RSTP	21 25 S	47 36 W	77041	00
LOVAT SEE MANDAGUARI	PPL	23 32 S	51 42 W	77042	00
LOVAT	PPL	23 45 S	53 12 W	77042	01
LOYOLA	PPL	20 47 S	40 36 W	77034	02
LUA, SERRA DA	HLL	2 15 N	60 45 W	77014	01
LUA CHEIA	PPL	10 34 S	48 40 W	77012	01
LUA CHEIA	PPL	16 39 S	40 15 W	77033	02
LUA CHEIA, CÓRREGO	STM	16 15 S	40 29 W	77033	02
LUA CHEIA, ILHA	ISL	16 08 S	40 11 W	77033	02
LUANDA	PPL	7 49 S	38 26 W	77026	01
LUANDA	PPL	21 44 S	49 13 W	77033	02
LUA NOVA	PPL	5 07 S	56 38 W	77015	01
LUA NOVA	PPL	14 18 S	39 43 W	77032	01
LUA NOVA, ISARAPÉ	STM	6 20 S	52 20 W	77015	01
LUCAIA	PPL	14 45 S	40 32 W	77032	01
LUCÂNIA	PPL	8 07 S	72 49 W	77012	00
LUCAS SEE BARRACA DO LUCAS	PPL	9 41 S	60 33 W	77051	00
LUCAS SEE FRANCISCO LUCAS	PPL	13 07 S	55 56 W	77051	00

APPROVED FOR RELEASE: 2007/02/20: CIA-RDP01-00707R000200050005-7

APPROVED FOR RELEASE: 2007/02/20: CIA-RDP01-00707R000200050005-7

LUCAS	PPL	16 20 S	55 56 W	77041	01
LUCAS	PPL	31 47 S	53 22 W	77046	01
LUCAS, ESTAÇÃO	RSTN	22 49 S	43 18 W	77036	02
LUCAS, RIBEIRÃO DO SEE LUCAS, RIO	STM	18 40 S	43 13 W	77039	00
LUCAS, RIO	STM	18 40 S	43 13 W	77039	01
LUCAS BORGES	PPL	0 53 S	56 05 W	77019	01
LUCAS COSTA	PPL	17 34 S	41 29 W	77033	01
LUCAS NOVO, CÓRREGO	STM	17 49 S	40 05 W	77032	02
LUCAS VELHO, CÓRREGO	STM	17 50 S	40 02 W	77032	02
LUCÉLIA	PPL	21 44 S	51 01 W	77041	01
LUCENA	PPL	6 54 S	34 52 W	77025	01
LUCENA	PPL	9 17 S	45 55 W	77021	02
LUCENA, ILHA DO	ISL	3 48 S	32 23 W	77028	01
LUCENA, PONTA DE	PT	6 55 S	34 51 W	77025	01
LÚCIA, ILHA	ISL	9 31 S	56 27 W	77051	01
LÚCIA, LAGOA DA	LK	7 13 S	43 32 W	77021	01
LUCIANO	PPL	9 20 S	38 02 W	77027	02
LUCIANO	PPL	20 41 S	46 35 W	77033	02
LUCIANO, LAGOA DO	LK	22 07 S	41 23 W	77035	02
LUCIANO, VEREDA DO	STK	13 18 S	45 19 W	77032	01
LUCIANÓPOLIS	PPL	22 27 S	49 31 W	77041	01
LUCIANOS	PPL	19 48 S	50 09 W	77033	02
LUCIANOS	PPL	24 02 S	47 59 W	77041	01
LUCÍLIA, ILHA	ISL	10 01 S	55 32 W	77051	01
LUCINDO, SERRA DO	HLLS	26 40 S	50 27 W	77043	01
LUCÍNIO, ILHA DO	ISL	23 05 S	44 01 W	77035	02
LUCÍNIO, PONTA DO	PT	23 05 S	44 01 W	77035	02
LUCÍNIO DE ALMEIDA SEE ALMEIDA BRANDÃO	RSTN	12 52 S	38 29 W	77032	00
LÚCIO DA LUZ	PPL	10 36 S	41 21 W	77041	01
LÚCIO DA LUZ	PPL	10 59 S	51 15 W	77041	01
LÚCIOS, ILHA DOS	ISL	23 08 S	44 07 W	77033	01
LUCRÉCIA	PPL	6 27 S	37 49 W	77026	01
LUCRÉCIA	PPL	32 18 S	53 30 W	77044	01
LUCRECIO SEE LUCRÉCIA	PPL	30 38 S	53 09 W	77044	00
LUCURI	PPL	12 14 S	40 47 W	77032	02
LUDOVICO SEE PITANGA	PPL	22 07 S	41 19 W	77035	00
LUDOVICO, CÓRREGO SEE SÃO LUDOVICO, CÓRREGO	STM	11 24 S	47 16 W	77042	00
LUFA	PPL	17 15 S	43 55 W	77033	01
LUFA, CÓRREGO	STM	17 15 S	43 56 W	77033	02
LUFA, RIBEIRÃO DO	STM	17 14 S	43 52 W	77033	01
LUFA, RIO SEE LUFA, RIBEIRÃO DO	STM	17 14 S	43 52 W	77033	00
LUGAR COMBATE SEE COMBATE	PPL	10 17 S	42 54 W	77011	00
LUGAR GRANDE	PPL	5 53 S	41 38 W	77022	01
LUGAR TIPA SERRARIA SEE TIPA-CERVEJA	PPL	19 20 S	42 56 W	77021	00
LUÍ, ILHA	ISL	1 23 N	58 20 W	77013	01
LUÍS SEE SÍTIO DO LUÍS	PPL	8 48 S	36 14 W	77026	00
LUÍ	PPL	14 58 S	44 44 W	77033	01
LUÍS	PPL	21 29 S	44 23 W	77043	02
LUISA SEE SÃO VICENTE	PPL	9 13 S	36 41 W	77021	00
LUÍSA, RIACHO DA	STMJ	9 15 S	36 41 W	77026	01
LUÍSA, RIACHO DA	STMI	8 43 S	36 51 W	77026	02
LUÍSA, RIACHO DA	STMI	8 43 S	36 50 W	77026	02
LUÍS ALVES	PPL	26 44 S	48 57 W	77043	01
LUÍS ALVES, RIO	STM	26 52 S	48 49 W	77043	01
LUÍS ALVES, SERRA	MTS	26 47 S	48 58 W	77043	01
LUISIANA SEE LUISIANA	PPL	24 19 S	52 17 W	77042	00
LUÍS ANTÔNIO	PPL	8 56 S	38 10 W	77026	02
LUÍS ANTÔNIO	PPL	21 35 S	47 51 W	77041	02
LUÍS ANTÔNIO	PPL	21 33 S	47 43 W	77041	01
LUISBURGO	PPL	22 26 S	42 36 W	77033	01
LUÍS CÂNDIDO	PPL	20 39 S	45 23 W	77033	02
LUÍS CARLOS MASSO	PPL	21 27 S	48 04 W	77033	02
LUÍS CORREIA	PPL	2 53 S	41 40 W	77022	01
LUÍS D'ALENCOURT, RIO	STM	11 20 S	61 57 W	77011	01
LUÍS DE ALBUQUERQUE, RIO	STM	11 31 S	61 27 W	77011	01
LUÍS DOMINGOS	RSTP	9 03 S	42 51 W	77021	01
LUÍS DOMINGUES	PPL	1 18 S	45 52 W	77021	01
LUÍS EUGÊNIO	PPL	19 03 S	40 14 W	77043	02
LUÍS FLORES	PPL	11 17 S	69 22 W	77011	01
LUÍS GAMA, ESTAÇÃO	RSTN	22 26 S	53 29 W	77031	01
LUÍS GOMES	PPL	6 25 S	38 23 W	77026	01
LUÍS GOMES, SERRA DO	SPUR	6 18 S	38 24 W	77026	02

APPROVED FOR RELEASE: 2007/02/20: CIA-RDP01-00707R000200050005-7

APPROVED FOR RELEASE: 2007/02/20: CIA-RDP01-00707R000200050005-7

LUÍS GONÇALVES	PPL	5 37 S	50 25 W	77015	01
LUÍS GONZAGA	PPL	22 16 S	46 40 W	77033	02
LUÍS GONZAGA	PPL	21 19 S	49 38 W	77031	02
LUISIANA	PPL	24 18 S	52 17 W	77042	01
LUISITÂNIA	PPL	21 41 S	50 17 W	77041	01
LUISITÂNIA	PPL	22 02 S	41 31 W	77039	02
LUÍS PAULINO	PPL	21 29 S	49 59 W	77033	02
LUÍS PRADO	PPL	21 29 S	49 42 W	77033	02
LUÍS TANARE	PPL	18 12 S	41 31 W	77033	02
LUÍS TEIXEIRA	PPL	21 27 S	46 31 W	77033	02
LUÍS VIANA	PPL	8 45 S	41 14 W	77032	01
LUIZA, CÓRREGO SEE SANTA LUZIA, RIBEIRÃO	STM	15 04 S	48 22 W	77052	00
LUIZA, RIACHO DA SEE LUÍSA, RIACHO DA	STMI	8 43 S	36 58 W	77026	00
LUÍZA DE BRITO SEE BREJO LUISA DE BRITO	PPL	12 51 S	42 01 W	77032	00
LUIZ ALVES SEE LUÍS ALVES	PPL	26 44 S	48 57 W	77043	00
LUIZ ANTONIO SEE LUÍS ANTÔNIO	PPL	8 56 S	38 10 W	77026	00
LUIZ ANTONIO SEE LUÍS ANTÔNIO	PPL	21 33 S	47 43 W	77041	00
LUIZBURGO SEE LUISBURGO	PPL	29 26 S	52 06 W	77033	00
LUIZ CORREIA SEE LUÍS CORREIA	PPL	2 53 S	41 40 W	77032	00
LUIZ D'ALINCOURT, RIO SEE LUÍS D'ALINCOURT, RIO	STM	11 20 S	62 57 W	77011	00
LUIZ DE ALBUQUERQUE, RIO SEE LUÍS DE ALBUQUERQUE, RIO	STM	11 31 S	61 22 W	77011	00
LUIZ DOMINGUEZ SEE LUÍS DOMINGOS	RSTP	5 03 S	42 51 W	77021	00
LUIZ FLÔRES SEE LUÍS FLORES	PPL	11 17 S	65 22 W	77011	00
LUIZ GAMA SEE LUÍS GAMA, ESTAÇÃO	RSTN	20 26 S	53 29 W	77051	00
LUIZ GOMES SEE LUÍS GOMES	PPL	6 25 S	38 23 W	77024	00
LUIZINHA, CÓRREGO SEE LUIZINHA, RIBEIRÃO	STM	21 42 S	50 21 W	77041	00
LUIZINHA, RIBEIRÃO SEE LUIZINHA, RIBEIRÃO	STM	21 42 S	50 21 W	77041	00
LUIZINHA SEE LUISINHA	PPL	21 41 S	50 17 W	77041	00
LUIZINHA, RIBEIRÃO	STM	21 42 S	50 21 W	77041	01
LUIZ PEREIRA SEE BARRA DO LUÍS PEREIRA	PPL	18 57 S	44 07 W	77014	00
LUÍZ SOARES, RIBEIRÃO SEE SERRA, RIBEIRÃO DA	STM	14 19 S	48 16 W	77042	00
LUIZ VIANA SEE LUÍS VIANA	PPL	8 45 S	41 14 W	77032	00
LUIZA, LAJEADO	STM	27 05 S	53 24 W	77043	01
LUMARÃO, CÓRREGO	STM	16 11 S	42 45 W	77033	02
LUMIADOR, CORDILHEIRA DO	UPLD	21 32 S	57 17 W	77041	01
LUMIAR	PPL	22 22 S	42 17 W	77015	01
LUMINADO, RIO SEE LUMINA, IGARAPÉ	STM	4 04 N	51 39 W	77016	00
LUMINÁRIAS	PPL	21 30 S	44 54 W	77033	01
LUMINOSA	PPL	22 35 S	45 38 W	77033	01
LUNA, RIO	STM	4 32 S	60 41 W	77013	01
LUNARDELLI	PPL	23 00 S	51 12 W	77042	02
LUNDURGO SEE LUIZBURGO	PPL	29 26 S	52 06 W	77033	00
LUNDIARA SEE IRUNDIARA	PPL	14 47 S	42 17 W	77032	00
LUNEIRA, LAJEADO DA SEE LINEIRA, LAJEADO DA	STM	27 58 S	52 55 W	77043	00
LUNGA, RIACHO	STM	9 36 S	36 37 W	77027	01
LUNIER, IGARAPÉ	STM	2 18 N	51 17 W	77016	01
LUNIER, RIO SEE LUNIER, IGARAPÉ	STM	2 18 N	51 17 W	77016	00
LUPERCIO	PPL	22 25 S	49 48 W	77041	01
LUPICINÓPOLIS	PPL	22 44 S	51 40 W	77042	01
LUPINA	PPL	9 59 S	72 02 W	77017	01
LUSSARVINA SEE LUSSARVIRA	RSTN	20 42 S	51 07 W	77041	00
LUSITÂNIA	PPL	18 29 S	59 47 W	77051	01
LUSITÂNIA	PPL	21 08 S	48 16 W	77041	01
LUSITÂNIA	RSTP	9 08 S	64 11 W	77011	01
LUSSARVIRA	CSTN	20 42 S	51 07 W	77041	01
LUSTOSA	PPL	6 20 S	42 03 W	77022	01
LUSTOSA	PPL	12 12 S	38 36 W	77032	01
L. VÉCIA	PPL	22 20 S	50 23 W	77041	01
LUZ	PPL	8 42 S	49 37 W	77015	01
LUZ	PPL	19 48 S	45 40 W	77033	01
LUZ SEE ESTEIRA	PPL	28 38 S	50 51 W	77044	00
LUZ, RAIMUNDO DA	MRSH	30 17 S	50 50 W	77044	01
LUZ, CASCATA DA	FLLS	21 46 S	46 36 W	77033	02
LUZ, RIACHO DA	STMI	3 36 S	60 17 W	77023	01
LUZÉIA	PPL	3 19 S	57 40 W	77013	01
LUZEIRO	PPL	7 50 S	72 41 W	77012	01
LUZÉLIA SEE LUZÉIA	PPL	3 19 S	57 40 W	77013	00

APPROVED FOR RELEASE: 2007/02/20: CIA-RDP01-00707R000200050005-7

APPROVED FOR RELEASE: 2007/02/20: CIA-RDP01-00707R000200050005-7

LUZERNA	PPL	27 07 S	51 20 W	77049	01	MACACÃO, SERRA	UPLD	4 10 N	61 00 W	77014	01		
LUZIA, SERRA DA SEE						MAÇACARÉ, SERRA DA	SRVR	10 37 S	38 38 W	77032	01		
SANTA LUZIA, SERRA	UPLD	13 30 S	49 25 W	77052	00	MACACAS SEE MACACOS	PPL	24 48 S	52 20 W	77042	00		
LUZITÂNIA	PPL	16 15 S	47 56 W	77052	01	MACACO	PPL	16 01 S	45 57 W	77021	02		
LUZILÂNDIA	PPL	3 28 S	42 22 W	77022	01	MACACO	PPL	12 28 S	38 50 W	77032	02		
LUZILÂNDIA SEE LUZITÂNIA	PPL	16 15 S	47 56 W	77042	00								
						MACACO	FPL	12 36 S	38 39 W	77032	02		
LUZILÂNDIA	PPL	18 47 S	40 32 W	77034	01	MACACO	PPL	14 48 S	56 40 W	77051	01		
LUZIO	PPL	18 42 S	48 17 W	77013	02	MACACO	PPL	16 11 S	40 48 W	77013	02		
LUZITANA	PPL	21 52 S	41 28 W	77015	02	MACACO	PPL	19 47 S	54 15 W	77051	01		
LUZITANIA SEE LUSITÂNIA	PPL	16 25 S	55 47 W	77041	00	MACACO SEE MACUCO	PPL	21 59 S	42 16 W	77035	00		
LUZITÂNIA SEE NOVA LUSITÂNIA	PPL	20 52 S	50 19 W	77041	00								
						MACACO SEE MACACOS, RIO	STM	14 24 S	47 02 W	77052	00		
LUZITÂNIA SEE LUSITÂNIA	PPL	21 08 S	48 16 W	77041	00	MACACO, ÁGUA DO	STM	23 32 S	53 01 W	77042	01		
LUZITÂNIA SEE LUSITÂNIA	RSTP	9 08 S	64 11 W	77011	00	MACACO, CACHOEIRA DO	FLLS	9 26 S	46 03 W	77021	01		
LYNDOVA SEE LINDÓIA	PPL	22 31 S	46 39 W	77041	00	MACACO, CÓRREGO SEE MACUCO, RIO	STM	9 10 S	47 18 W	77052	00		
LYRA, RIBEIRÃO DO SEE LIRA, RIO DO	STM	12 35 S	55 57 W	77051	00	MACACO, CÓRREGO	STM	16 17 S	54 33 W	77051	01		
						MACACO, CÓRREGO	STM	16 31 S	49 54 W	77052	01		
						MACACO, CÓRREGO SEE MACACOS, CÓRREGO DOS	STM	16 50 S	50 02 W	77051	00		
						MACACO, CÓRREGO SEE MACUCO, CÓRREGO	STM	18 42 S	55 14 W	77052	00		
MABÉ	PPL	0 45 N	67 13 W	77013	01	MACACO, CÓRREGO	STM	18 57 S	50 53 W	77042	02		
						MACACO, CÓRREGO	STM	19 10 S	52 59 W	77051	01		
MABEDERI SEE MABIDERI	PPL	7 16 S	65 07 W	77013	00								
MABEDERY SEE MABIDERI	PPL	7 16 S	65 07 W	77013	00	MACACO, CÓRREGO	STM	19 24 S	49 32 W	77033	02		
MABIDERI	PPL	7 16 S	65 07 W	77013	01	MACACO, CÓRREGO DO	STM	21 16 S	51 21 W	77041	00		
MAMJÁ, IGARAPÉ	STM	0 11 N	67 15 W	77013	01	MACACO, CÓRREGO DO	STM	22 41 S	46 30 W	77041	02		
MABURIM, ILHA	ISL	0 23 S	64 26 W	77013	01	MACACO, CÓRREGO DO SEE MACUCO, CÓRREGO DO	STM	22 55 S	50 24 W	77041	00		
MABUSSAÍ, IGARAPÉ	STM	7 49 S	68 05 W	77013	01	MACACO, IGARAPÉ	STM	1 42 N	68 00 W	77013	01		
MACABA, CÓRREGO DA SEE MACABA, RIBEIRÃO DA	STM	7 48 S	67 53 W	77052	00								
MACABA, RIBEIRÃO DA	STM	7 48 S	67 53 W	77042	01	MACACO, IGARAPÉ	STM	9 50 S	64 57 W	77011	01		
MACABU SEE CONCEIÇÃO DE MACABU	PPL	22 34 S	41 52 W	77035	00	MACACO, ILHA	ISL	0 14 N	61 45 W	77014	01		
MACABU, RIO	STM	21 59 S	41 28 W	77035	01	MACACO, LAGO DO	LK	2 05 S	55 45 W	77015	01		
MACABUZINHO	PPL	22 09 S	41 44 W	77035	01	MACACO, RIACHO	STMI	4 01 S	59 12 W	77023	01		
MACABUZINHO, RIBEIRÃO SEE MACABUZINHO, RIO	STM	22 05 S	41 53 W	77035	00	MACACO, RIACHÃO DO SEE MACUCO, RIO	STM	9 10 S	47 18 W	77042	00		
MACABUZINHO, RIO	STM	22 05 S	41 53 W	77035	02								
MACACÃO, CÓRREGO	STM	16 07 S	47 08 W	77052	01	MACACO, RIBEIRÃO	STM	16 08 S	56 58 W	77051	01		
MACACÃO, RIO SEE MACACÃO, CÓRREGO	STM	16 07 S	47 08 W	77052	00	MACACO, RIBEIRÃO	STM	19 16 S	54 18 W	77051	01		
						MACACO, RIO DO	STM	17 44 S	39 17 W	77032	02		
						MACACOARA, CACHOEIRA	FLLS	0 51 N	53 21 W	77000	01		
						MACACOARI, BRAÇO DO	STM	0 26 N	50 42 W	77016	01		

APPROVED FOR RELEASE: 2007/02/20: CIA-RDP01-00707R000200050005-7

APPROVED FOR RELEASE: 2007/02/20: CIA-RDP01-00707R000200050005-7

MACACOARI, ILHA	ISL	0 19 N	50 37 W	77015	01
MACACOARI, RIO	STM	0 17 N	50 42 W	77016	01
MACACO BRANCO, RIO	STM	27 09 S	53 47 W	77063	01
MACACO PUSICO, CÓRREGO	STM	11 41 S	61 06 W	77011	01
MACACOS	PPL	4 42 S	41 39 W	77022	01
MACACOS	PPL	6 22 S	42 42 W	77022	01
MACACOS	PPL	6 44 S	41 17 W	77022	01
MACACOS SEE IGUARACI	PPL	3 50 S	37 32 W	77026	00
MACACOS	PPL	8 24 S	36 12 W	77024	02
MACACOS	PPL	9 40 S	36 41 W	77027	02
MACACOS	PPL	12 36 S	39 47 W	77052	01
MACACOS	PPL	13 21 S	44 32 W	77052	01
MACACOS	PPL	13 27 S	39 28 W	77052	02
MACACOS	PPL	14 21 S	42 03 W	77052	01
MACACOS SEE MACACO	PPL	14 48 S	56 40 W	77051	00
MACACOS	PPL	15 45 S	48 29 W	77052	01
MACACOS	PPL	16 19 S	41 54 W	77053	02
MACACOS	PPL	16 36 S	44 15 W	77053	01
MACACOS	PPL	24 50 S	52 20 W	77042	01
MACACOS	PPL	25 10 S	53 07 W	77042	01
MACACOS, CACHOEIRA	FLLS	0 51 S	64 01 W	77011	01
MACACOS, CÓRREGO	STM	16 49 S	50 17 W	77052	02
MACACOS, CÓRREGO SEE MACACOS, RIBEIRÃO	STM	16 53 S	50 43 W	77052	00
MACACOS, CÓRREGO	STM	17 29 S	48 52 W	77052	02
MACACOS, CÓRREGO DOS	STM	15 39 S	39 17 W	77052	01
MACACOS, CÓRREGO DOS	STM	16 09 S	49 19 W	77042	02
MACACOS, CÓRREGO DOS	STM	16 09 S	41 47 W	77053	02
MACACOS, CÓRREGO DOS	STM	16 28 S	49 07 W	77042	02
MACACOS, CÓRREGO DOS	STM	16 50 S	50 02 W	77052	01
MACACOS, CÓRREGO DOS	STM	17 05 S	49 55 W	77042	02
MACACOS, CÓRREGO DOS SEE MACACOS, RIBEIRÃO DOS	STM	17 06 S	48 08 W	77052	00
MACACOS, CÓRREGO DOS	STM	17 38 S	43 03 W	77033	01
MACACOS, CÓRREGO DOS	STM	18 22 S	51 18 W	77052	01
MACACOS, CÓRREGO DOS	STM	19 05 S	39 53 W	77034	01
MACACOS, CÓRREGO DOS	STM	20 48 S	41 08 W	77034	00
MACACOS, CÓRREGO DOS	STMI	16 42 S	44 13 W	77053	01
MACACOS, FURO DOS	STMD	1 20 S	50 30 W	77015	01
MACACOS, IGARAPÉ DOS	STM	0 09 S	61 30 W	77013	01
MACACOS, ILHA DOS	ISL	1 20 S	50 35 W	77015	01
MACACOS, ILHA DOS	ISL	1 35 S	52 10 W	77015	01
MACACOS, ILHA DOS	ISL	23 09 S	44 14 W	77035	02
MACACOS, RIACHO DOS	STMI	4 06 S	40 26 W	77023	01
MACACOS, RIACHO DOS	STMI	4 43 S	38 40 W	77023	02
MACACOS, RIACHO DOS	STMI	5 21 S	42 51 W	77022	02
MACACOS, RIBEIRÃO SEE MACACÃO, CÓRREGO	STM	14 07 S	47 28 W	77052	00
MACACOS, RIBEIRÃO	STM	14 18 S	49 02 W	77052	01
MACACOS, RIBEIRÃO	STM	15 14 S	53 31 W	77041	01
MACACOS, RIBEIRÃO SEE MACACOS, CÓRREGO	STM	16 49 S	50 17 W	77052	00
MACACOS, RIBEIRÃO	STM	16 53 S	50 43 W	77052	02
MACACOS, RIBEIRÃO DOS	STM	16 21 S	51 56 W	77052	01
MACACOS, RIBEIRÃO DOS SEE MACACO, CÓRREGO	STM	16 31 S	49 54 W	77052	00
MACACOS, RIBEIRÃO DOS	STM	17 06 S	48 08 W	77052	01
MACACOS, RIBEIRÃO DOS	STM	17 45 S	49 29 W	77054	01
MACACOS, RIBEIRÃO DOS SEE MACACOS, CÓRREGO DOS	STM	18 22 S	51 18 W	77052	00
MACACOS, RIBEIRÃO DOS	STM	19 22 S	44 33 W	77033	01
MACACOS, RIBEIRÃO DOS	STM	20 02 S	43 50 W	77033	01
MACACOS, RIBEIRÃO DOS	STM	21 53 S	51 05 W	77041	01
MACACOS, RIO	STM	16 24 S	47 02 W	77052	01
MACACOS, RIO SEE MACACOS, RIBEIRÃO	STM	15 14 S	53 31 W	77041	00
MACACOS, RIO SEE MACACOS, RIACHO DOS	STMI	4 43 S	38 40 W	77023	00
MACACOS, RIO DOS	STMI	7 49 S	34 35 W	77026	01
MACACOS, SERRA DOS	HLL	6 39 S	38 08 W	77029	01
MACACOS, SERRA DOS	HLLS	20 53 S	45 57 W	77033	01
MACACOS, SERRA DOS	RDGE	17 58 S	43 52 W	77033	01
MACACU SEE MACUCU	PPL	19 18 S	40 08 W	77034	00
MACACU, RIO	STM	22 42 S	43 02 W	77035	01
MACACURY, RIO SEE MACACOARI, RIO	STM	0 17 N	53 42 W	77016	00
MACADO SEE MACHADO	PPL	1 04 N	60 55 W	77014	00
MACAÉ	PPL	22 23 S	41 47 W	77035	01

APPROVED FOR RELEASE: 2007/02/20: CIA-RDP01-00707R000200050005-7

APPROVED FOR RELEASE: 2007/02/20: CIA-RDP01-00707R000200050005-7

MACAÉ, CACHOEIRA	FLLS	1	51	N	54	49	W	77040	01	MACAMBIRA, SERRA	UPLD	6	08	S	35	50	W	77024	01
MACAÉ, RIO	STM	22	23	S	41	47	W	77035	01	MACAMBIRA, SERRA DA	UPLD	10	11	S	40	08	W	77032	01
MACAÉ, SERRA DE	MTS	22	19	S	42	20	W	77039	01	MACAMBIRA VELHA	PPL	4	33	S	41	07	W	77023	02
MACAÉ A CAMPOS, CANAL DE SEE MACAÉ-CAMPOS, CANAL	CNLA	22	23	S	41	47	W	77035	00	MACAMBARÉ	PPL	0	29	N	67	18	W	77013	01
MACAÉ-CAMPOS, CANAL	CNLA	22	23	S	41	47	W	77035	01	MAÇAMBARA, RIO SEE MASSAMBARA, RIO	STM	9	42	S	63	07	W	77011	00
MACAÉ SEE MACAÉ	PPL	22	23	S	41	47	W	77035	00	MACAO SEE MACAU	PPL	7	27	S	70	33	W	77013	00
MACAHÚ, RIO SEE MACAHÚ, RIO	STM	9	13	S	68	44	W	77017	00	MACÃO SEE MACAU	PPL	5	07	S	36	38	W	77024	00
MACAMUBAS SEE ACAÚBAS	PPL	13	02	S	42	42	W	77032	00	MACAOCA	PPL	4	40	S	39	26	W	77023	01
MACAMUBAI SEE MACAUBAL	PPL	20	48	S	49	57	W	77041	00	MACAPÁ	PPL	0	02	N	51	03	W	77016	01
MACAMUBAS SEE MACAÚBAS, ESTAÇÃO	RSTN	20	47	S	47	35	W	77041	00	MACAPÁ	PPL	1	22	S	47	53	W	77019	01
MACAMUBAS, RIBEIRÃO SEE MACAÚBAS, RIBEIRÃO	STM	21	02	S	50	27	W	77041	00	MACAPÁ SEE PERI-MIRIM	PPL	2	30	S	44	54	W	77021	00
MACAMYBA SEE MACAÚBA	PPL	5	51	S	35	21	W	77024	00	MACAPÁ SEE MACAPARANA	PPL	7	34	S	35	27	W	77026	00
MACAÍA	PPL	21	08	S	44	55	W	77033	01	MACAPÁ SEE JATI	PPL	7	41	S	39	01	W	77023	00
MACAÍBA	PPL	5	51	S	35	21	W	77024	01	MACAPÁ	PPL	9	29	S	67	30	W	77013	01
MACAJAMY, RIO SEE MACAJAÍ, RIO	STM	2	25	N	60	52	W	77014	00	MACAPÁ, IGARAPÉ	STM	0	06	N	67	16	W	77013	01
MACAJATUBA	PPL	2	29	S	44	09	W	77021	01	MACAPÁ, IGARAPÉ	STM	0	07	S	69	07	W	77013	01
MACAJATUBA, IGARAPÉ	STM	1	59	S	48	55	W	77015	01	MACAPÁ, ILHA	ISL	0	04	N	50	59	W	77016	01
MACAJATUBA, RIO SEE MACAJATUBA, IGARAPÉ	STM	1	59	S	48	55	W	77015	00	MACAPÁ, RIBEIRÃO	STM	7	10	S	46	04	W	77021	01
MACAJUBA	PPL	12	09	S	40	22	W	77032	01	MACAPÁ, RIO	STM	0	45	S	69	03	W	77000	01
MACAJUBA	RSTN	12	09	S	40	27	W	77032	01	MACAPÁ, SERRA DE	RDGE	21	49	S	41	52	W	77039	01
MACAJUBA, RIO	STM	0	47	S	67	58	W	77015	01	MACAPARANA	PPL	7	34	S	35	27	W	77026	01
MACAMBA, APPOIO	STM	31	29	S	52	29	W	77044	01	MACAPARANA SEE JATI	PPL	7	41	S	39	01	W	77023	00
MAÇAMBABA, PRAIA DE	BCH	22	57	S	42	20	W	77039	01	MACA-PAMA SEE MACHPAMA FALLS	FLLS	2	34	N	59	57	W	77008	00
MAÇAMBARÉ SEE MASSAMBARÉ	PPL	29	08	S	56	03	W	77044	00	MACAPUARA	PPL	7	36	S	69	22	W	77013	01
MACAMBIO, RIO SEE MACAMBIRA, RIO	STMI	6	49	S	41	14	W	77040	00	MACAPUARA, IGARAPÉ	STM	3	39	S	69	11	W	77013	01
MACAMBIRA	PPL	6	56	S	41	53	W	77022	01	MACAQUARA, CACHOEIRA SEE MACACOARA, CACHOEIRA	FLLS	0	53	N	53	21	W	77008	00
MACAMBIRA	PPL	6	47	S	41	06	W	77023	01	MACAQUARI, BRAÇO DO SEE MACACOARI, BRAÇO DO	STM	0	26	N	50	42	W	77016	00
MACAMBIRA	PPL	8	36	S	36	26	W	77026	02	MACAQUARI, ILHA SEE MACACOARI, ILHA	ISL	0	18	N	50	37	W	77015	00
MACAMBIRA	PPL	9	31	S	38	22	W	77032	02	MACACOARI, RIO SEE MACACOARI, RIO	STM	0	17	N	50	42	W	77016	00
MACAMBIRA	PPL	10	40	S	37	32	W	77031	01	MAÇARANDIBA SEE MASSARANDUBA	PPL	7	11	S	35	46	W	77025	00
MACAMBIRA	PPL	11	35	S	44	09	W	77032	01	MAÇARANDUBA SEE MASSARANDUBA	PPL	7	11	S	35	46	W	77025	00
MACAMBIRA, RIACHO	STMI	6	30	S	39	56	W	77023	01	MAÇARANDUBA	PPL	8	29	S	36	28	W	77026	02
MACAMBIRA, RIACHO	STMI	7	21	S	38	53	W	77033	01	MAÇARANDUBA SEE MASSARANDUBA	PPL	9	06	S	36	31	W	77026	00
MACAMBIRA, RIO	STMI	6	59	S	41	14	W	77040	01	MAÇARANDUBA	PPL	13	46	S	39	21	W	77037	02
MACAMBIRA, RIO	STM	14	20	S	46	45	W	77052	01	MAÇARANDUBA	PPL	17	16	S	39	49	W	77042	01

APPROVED FOR RELEASE: 2007/02/20: CIA-RDP01-00707R000200050005-7

APPROVED FOR RELEASE: 2007/02/20: CIA-RDP01-00707R000200050005-7

MAÇARANDUBA SEE MASSARANDUBA	PPL	20 36 S	49 01 W	77043	00
MAÇARANDUBA, CACHOEIRA	FLLS	1 11 S	52 52 W	77040	01
MAÇARANDUBA, IGARAPÉ	STM	1 35 S	54 48 W	77015	01
MAÇARANDUBA, LAGO	LK	0 36 N	64 07 W	77013	01
MACARANI	PPL	15 33 S	40 24 W	77032	01
MACARANI, RIO	STM	15 33 S	40 27 W	77032	01
MACARAÚ	PPL	4 12 S	40 26 W	77023	01
MACARI, RIO	STM	1 52 N	50 31 W	77016	01
MACARI GRANDE, RIO SEE MACARI, RIO	STM	1 52 N	50 31 W	77016	00
MACÁRIO	PPL	2 04 N	51 14 W	77016	01
MACÁRIO, RIACHO DO	STM	14 34 S	49 01 W	77032	01
MACÁRIO, RIBEIRÃO	STM	17 18 S	41 19 W	77033	02
MAÇAROCA SEE MASSAROCA	PPL	9 53 S	48 17 W	77032	00
MAÇASSAR, RIACHO	STMI	6 18 S	35 39 W	77024	01
MAÇATÉ SEE MARATÉ	PPL	26 22 S	50 59 W	77043	00
MAÇATUBA	PPL	22 31 S	48 41 W	77041	01
MAÇAU	PPL	9 07 S	36 38 W	77024	01
MAÇAU	PPL	7 27 S	70 33 W	77013	00
MAÇAU, IGARAPÉ	STM	0 11 N	52 04 W	77016	01
MAÇAUÍ, RIO	STM	9 13 S	68 44 W	77012	01
MAÇAUARI, PARANÁ DO	STM	3 09 S	57 20 W	77019	01
MAÇAUARI	PPL	4 08 S	47 34 W	77019	01
MAÇAUARI, IGARAPÉ	STM	1 24 S	58 13 W	77013	01
MAÇAUARI, IGARAPÉ	STM	2 08 S	59 13 W	77013	01
MAÇAUARY SEE MAÇAUARI	PPL	4 08 S	57 35 W	77019	00
MAÇAUBA SEE GUACU	PPL	22 11 S	54 51 W	77051	00
MAÇAÚBA	PPL	5 34 S	49 56 W	77015	01
MAÇAÚBA	PPL	6 39 S	44 01 W	77031	01
MAÇAÚBA	PPL	12 31 S	50 30 W	77052	01
MAÇAÚBA	PPL	12 39 S	40 24 W	77032	02
MAÇAÚBA	PPL	12 43 S	39 13 W	77032	02
MAÇAÚBA SEE MAÇAÚBAS	PPL	20 35 S	49 30 W	77041	00
MAÇAÚBA	RSTP	19 57 S	44 10 W	77032	01
MAÇAÚBA, CÓRREGO	STM	17 38 S	48 55 W	77052	02
MAÇAÚBA, CÓRREGO	STM	19 14 S	50 40 W	77033	01
MAÇAÚBA, ILHA DA	ISL	4 21 S	42 58 W	77021	01
MAÇAÚBA, RIBEIRÃO DO SEE MAÇAÚBAS, CÓRREGO	STM	15 30 S	43 40 W	77033	00
MAÇAÚBAL	PPL	20 49 S	49 57 W	77041	01
MAÇAÚBAS	PPL	13 02 S	42 42 W	77032	01
MAÇAÚBAS	PPL	20 35 S	49 30 W	77041	01
MAÇAÚBAS SEE MAÇAUBAL	PPL	20 48 S	49 57 W	77041	00
MAÇAÚBAS	PPL	20 49 S	46 15 W	77033	01
MAÇAÚBAS	PPL	20 49 S	46 37 W	77033	02
MAÇAÚBAS	PPL	21 40 S	44 58 W	77041	02
MAÇAÚBAS	RSTR	18 46 S	47 16 W	77033	01
MAÇAÚBAS, CÓRREGO	STM	15 30 S	43 40 W	77033	01
MAÇAÚBAS, ESTAÇÃO	RSTR	20 47 S	47 35 W	77041	01
MAÇAÚBAS, RIACHO	STM	15 30 S	44 46 W	77033	01
MAÇAÚBAS, RIACHO DAS	STMI	7 58 S	43 47 W	77022	01
MAÇAÚBAS, RIBEIRÃO SEE MAÇAÚBAS, RIACHO	STM	15 30 S	44 46 W	77033	00
MAÇAÚBAS, RIBEIRÃO	STM	17 23 S	43 13 W	77033	01
MAÇAÚBAS, RIBEIRÃO	STM	20 18 S	44 06 W	77033	01
MAÇAÚBAS, RIBEIRÃO	STM	21 02 S	55 27 W	77041	01
MAÇAÚBAS, RIO SEE MAÇAÚBAS, RIBEIRÃO	STM	17 23 S	43 13 W	77033	00
MAÇAÚBAS, RIO SEE MAÇAÚBAS, RIBEIRÃO	STM	20 18 S	44 06 W	77033	00
MAÇAÚBAS, SERRA DE	RDGE	12 56 S	42 44 W	77032	01
MAÇAUMIRIM, ILHA	ISL	1 40 S	66 08 W	77013	01
MAÇAVARI SEE MAÇAUARI	PPL	4 08 S	57 35 W	77019	00
MAÇAREIRA, PONTA DA SEE MAÇAREIRA, PONTAL DA	PT	3 48 S	32 22 W	77028	00
MAÇAREIRA, PONTAL DA	PT	3 48 S	32 22 W	77028	01
MAÇAREIRA, RIO	STM	1 49 S	45 51 W	77021	01
MAÇAVÓ SEE MACEIÓ	PPL	9 40 S	35 43 W	77027	00
MAÇAZEIRA	PPL	12 29 S	41 02 W	77032	02
MACBIO-PAMA SEE MACHIPAMA FALL	FLLS	2 44 N	58 57 W	77010	00
MACEDINA	PPL	16 04 S	52 24 W	77051	01
MACEDÔNIA	PPL	20 07 S	50 13 W	77041	01
MACEDÔNIA	RSTR	23 01 S	48 45 W	77041	01
MACEIÓ	PPL	9 24 S	37 46 W	77023	01
MACEIÓ	PPL	8 20 S	73 55 W	77012	00

APPROVED FOR RELEASE: 2007/02/20: CIA-RDP01-00707R000200050005-7

APPROVED FOR RELEASE: 2007/02/20: CIA-RDP01-00707R000200050005-7

MACEIÓ	PPL	9 40 S	35 43 W	77017	01
MACEIÓ, PONTA	PT	9 24 S	37 45 W	77023	01
MACENA	PPL	9 21 S	36 16 W	77027	02
MACETÉ, RIACHO	STM	11 04 S	38 53 W	77032	01
MACETÉ, RIO SEE MACETÉ, RIACHO	STM	11 04 S	38 53 W	77032	00
MAC TTE, RIO SEE MACETÉ, RIACHO	STM	11 04 S	38 53 W	77032	00
MACHACALIS	PPL	17 25 S	42 45 W	77013	01
MACHADINHA	PPL	22 32 S	41 30 W	77051	02
MACHADINHA, PONTA DA	PT	1 51 N	50 25 W	77016	01
MACHADINHO	PPL	27 34 S	51 40 W	77044	01
MACHADINHO, ISARAPÉ SEE MACHADINHO, RIO	STM	8 39 S	60 49 W	77000	00
MACHADINHO, ISARAPÉ	STM	9 13 S	72 14 W	77032	01
MACHADINHO, ILHA	ISL	0 08 S	48 43 W	77015	01
MACHADINHO, ILHA	ISL	2 48 S	65 09 W	77013	01
MACHADINHO, ILHA SEE LEOPÓLDO, ILHA DO	ISL	32 03 S	52 13 W	77064	00
MACHADINHO, RIO	STM	8 09 S	60 49 W	77000	01
MACHADINHO, RIO	STM	9 00 S	61 52 W	77011	01
MACHADINHO, TRAVESSÃO SEE [illegible], TRAVESSÃO DO	PROS	6 12 S	52 27 W	77015	00
MACHADO	PPL	1 04 N	60 55 W	77014	01
MACHADO	PPL	6 21 S	44 26 W	77021	01
MACHADO	PPL	6 38 S	43 50 W	77021	01
MACHADO	PPL	8 21 S	36 35 W	77026	02
MACHADO	PPL	13 22 S	39 42 W	77032	01
MACHADO SEE ITAMARATI	PPL	15 37 S	41 24 W	77033	00
MACHADO	PPL	17 07 S	42 13 W	77053	01
MACHADO SEE CLAUDINO MACHADO	PPL	22 06 S	41 20 W	77034	00
MACHADO	PPL	21 01 S	45 05 W	77033	01
MACHADO	PPL	21 02 S	47 04 W	77033	01
MACHADO	PPL	21 08 S	45 50 W	77013	02
MACHADO	PPL	21 41 S	45 56 W	77033	01
MACHADO, CACHOEIRA DO	FLLS	0 24 S	69 46 W	77000	01
MACHADO, CÓRREGO SEE MACHADO, RIO	STM	10 58 S	47 18 W	77052	00
MACHADO, CÓRREGO DO	STM	17 00 S	42 19 W	77033	01
MACHADO, CÓRREGO DO	STM	21 42 S	52 39 W	77051	01
MACHADO, ILHA	ISL	1 24 S	45 05 W	77021	01
MACHADO, ILHA	ISL	2 44 S	65 12 W	77013	01
MACHADO, ILHA	ISL	3 54 S	62 35 W	77013	01
MACHADO, ILHA DO	ISL	3 16 S	62 08 W	77022	02
MACHADO, MORRO DO	MT	22 34 S	45 49 W	77033	02
MACHADO, RIACHO	STM	13 18 S	41 46 W	77032	02
MACHADO, RIBEIRÃO SEE MACHADO, RIO	STM	10 58 S	47 18 W	77052	00
MACHADO, RIO SEE JIPAPARÁ, RIO	STM	8 03 S	62 52 W	77011	00
MACHADO, RIO	STM	10 58 S	47 18 W	77052	01
MACHADO, RIO	STM	15 25 S	56 14 W	77051	01
MACHADO, RIO	STM	21 24 S	45 49 W	77033	01
MACHADO, RIO DO	STMT	6 09 S	38 57 W	77023	01
MACHADO, SERRA DO	MLLS	4 30 S	39 45 W	77023	01
MACHADO, SERRA DO	MLLS	24 17 S	51 25 W	77042	01
MACHADO, SERRA DO	SCRP	17 12 S	43 08 W	77033	01
MACHADO, SERRA DO	UPLD	8 21 S	61 04 W	77013	01
MACHADO, TABULEIRO DO	UPLD	13 17 S	39 04 W	77032	01
MACHADO MINEIRO SEE ITAMARATI	PPL	15 37 S	41 24 W	77033	00
MACHADO PORTELA	PPL	13 09 S	40 45 W	77032	01
MACHADOS	PPL	7 42 S	35 31 W	77026	01
MACHADOS SEE MACHADO	PPL	21 02 S	47 04 W	77033	00
MACHADOS	PPL	21 53 S	51 22 W	77041	01
MACHADOS	PPL	22 30 S	46 25 W	77033	01
MACHADOS, RIBEIRÃO DOS	STM	20 05 S	43 47 W	77033	02
MACHADOS, RIBEIRÃO DOS	STM	22 36 S	46 31 W	77041	02
MACHIATI, CERRO SEE MASHIATI, CERRO	MT	4 19 N	64 30 W	77000	00
MACHIDPAWA FALLS	FLLS	2 46 N	59 57 W	77000	00
MACHORRA	PPL	21 59 S	56 29 W	77051	01
MACHORRA, CÓRREGO	STM	22 02 S	56 29 W	77051	01
MACHPAWA FALLS	FLLS	2 54 N	59 57 W	77000	00
MACIEIRA	PPL	26 51 S	51 23 W	77043	01
MACIEL SEE SANTO ANTÔNIO	PPL	4 40 S	54 18 W	77015	00
MACIEL	PPL	6 13 S	57 37 W	77015	01
MACIEL	PPL	12 27 S	39 06 W	77032	02
MACIMBA	PPL	12 19 S	39 00 W	77032	02
MACIPIBA, IGARAPÉ	STM	8 09 S	69 59 W	77000	01
MACIQUIRI, IGARAPÉ	STM	2 50 N	52 22 W	77016	01
MACOAPARI SEE PÔRTO MACUAPARIM	PPL	2 32 S	65 38 W	77013	00

APPROVED FOR RELEASE: 2007/02/20: CIA-RDP01-00707R000200050005-7

APPROVED FOR RELEASE: 2007/02/20: CIA-RDP01-00707R000200050005-7

MACONHA	PPL	9 10 S	37 08 W	77029	02
MACOTÓ SEE MOCOTÓ	PPL	21 51 S	41 41 W	77039	00
MACU	PPL	0 29 N	69 15 W	77013	01
MACU, ILHA	ISL	1 03 N	69 26 W	77013	01
MACUARANIM, ILHAS	ISLS	2 39 S	65 28 W	77013	01
MACUARI SEE MACUARY	PPL	4 08 S	57 35 W	77013	00
MACUCAUÃ, IGARAPÉ	STM	7 36 S	70 47 W	77015	01
MACUCAUA, SERRA	HLL	0 44 S	50 38 W	77019	01
MACUCO SEE MUCURAREMA	PPL	14 S	39 19 W	77032	00
MACUCO	PPL	19 35 S	49 30 W	77033	01
MACUCO	PPL	19 58 S	42 49 W	77039	01
MACUCO	PPL	21 01 S	45 42 W	77039	02
MACUCO	PPL	21 08 S	42 30 W	77039	01
MACUCO	PPL	21 10 S	46 14 W	77033	02
MACUCO SEE MACUCOS	PPL	21 43 S	50 08 W	77041	00
MACUCO	PPL	21 59 S	42 16 W	77035	01
MACUCO	PPTN	22 07 S	48 51 W	77041	01
MACUCO, CÓRREGO	STM	11 39 S	55 28 W	77041	01
MACUCO, CÓRREGO	STM	18 42 S	55 14 W	77051	01
MACUCO, CÓRREGO	STM	21 11 S	46 15 W	77033	02
MACUCO, CÓRREGO DO	STM	18 48 S	49 54 W	77033	00
MACUCO, CÓRREGO DO	STM	22 55 S	50 24 W	77041	01
MACUCO, IGARAPÉ	STM	0 43 N	69 31 W	77013	01
MACUCO, RIBEIRÃO DO	STM	21 02 S	44 30 W	77033	01
MACUCO, RIBEIRÃO DO	STM	22 02 S	49 54 W	77041	02
MACUCO, RIO	STM	9 10 S	47 28 W	77052	01
MACUCO, RIO	STM	14 52 S	39 08 W	77052	01
MACUCO, RIO SEE NEGRO, RIO	STM	21 45 S	41 57 W	77035	00
MACUCOS	PPL	21 43 S	50 08 W	77041	01
MACUCOS, ILHA DOS	ISL	27 33 S	48 29 W	77043	01
MACUCU	PPL	19 18 S	40 08 W	77034	01
MACUCU, IGARAPÉ	STM	0 14 N	69 34 W	77013	01
MACUCU, ILHA	ISL	0 19 N	68 41 W	77013	01
MACUCUAUÃ, RIO	STM	0 37 S	61 24 W	77014	01
MACUERA, PARANÁ	CHRS	1 27 S	61 34 W	77014	01
MACUGÊ SEE MACUJÊ	PPL	7 30 S	35 10 W	77026	00

MAÇUÍ	RSTN	12 40 S	38 31 W	77032	02
MAÇUIM	PPL	12 37 S	38 29 W	77032	01
MACUJÊ	PPL	7 30 S	35 10 W	77026	01
MACUJÓ SEE MUCUJÓ	PPL	13 02 S	38 52 W	77032	00
MACUJUBIM, ILHA	ISL	1 26 S	50 44 W	77015	00
MACUMBÉ, CÓRREGO	STM	19 00 S	48 33 W	77035	02
MACUPIN	PPL	1 08 S	48 32 W	77019	01
MACURA, LAGO SEE MUCURA, LAGO	LK	7 29 S	72 28 W	77013	00
MACURENÉM, IGARAPÉ	STM	9 14 S	66 31 W	77019	01
MACURÍ, RIO SEE MACURU, RIO	STM	2 07 S	54 25 W	77015	00
MACURICANÃ, IGARAPÉ DO	STM	2 12 S	56 28 W	77013	01
MACURIPARI	PPL	5 34 S	63 59 W	77015	01
MACURIPARY SEE MACURIPARI	PPL	5 34 S	63 59 W	77013	00
MACURO, ILHA	ISL	1 44 S	67 48 W	77013	01
MACURU, CACHOEIRA SEE MACACOARA, CACHOEIRA	FLLS	0 53 N	53 21 W	77000	00
MACURU, RIO SEE MACURU, RIO	STM	2 07 S	54 25 W	77015	00
MACURURÉ	PPL	9 10 S	39 04 W	77032	01
MACURURÉ, RIACHO DO SEE MACURURÉ, RIO	STMI	8 47 S	38 59 W	77032	00
MACURURÉ, RIO	STMI	8 47 S	38 59 W	77032	01
MACURY, RIO SEE MACURU, RIO	STM	2 07 S	54 25 W	77015	00
MACUXIRI SEE MACUXIRIRI	PPL	1 4	67 17 W	77013	00
MACUXIXIRI	PPL	1 44 N	67 17 W	77013	01
MACUXIXIRI, IGARAPÉ	STM	1 44 N	67 16 W	77013	01
MADAIL	PPL	4 56 S	65 37 W	77021	01
MADALENA	PPL	4 09 S	66 53 W	77021	01
MADALENA SEE CATUNDA	PPL	4 37 S	40 32 W	77023	00
MADALENA	PPL	4 48 S	39 33 W	77023	01
MADALENA SEE MARECHAL DEODORO	PPL	9 43 S	35 54 W	77027	00
MADALENA	PPL	21 04 S	39 56 W	77041	01
MADALENA, CACHOEIRA	FLLS	2 34 S	66 50 W	77000	01
MADALENA, ILHA	ISL	8 51 S	49 38 W	77000	01
MADAME, ILHA DA	ISL	1 01 S	57 46 W	77015	01
MADAME COUDREAU, IGARAPÉ	STM	6 33 S	59 01 W	77013	01
MADEIRA SEE PÔRTO DE PIMENTEIRA	PPL	4 18 S	62 59 W	77021	00
MADEIRA SEE TABIPA	PPL	7 35 S	37 33 W	77026	00
MADEIRA	PPL	10 20 S	65 23 W	77011	01

APPROVED FOR RELEASE: 2007/02/20: CIA-RDP01-00707R000200050005-7

APPROVED FOR RELEASE: 2007/02/20: CIA-RDP01-00707R000200050005-7

MADEIRA, CACHOEIRA DA (BRAZIL)						
CACHUELA MADEIRA (BOLIVIA)	FLLS	10 20 S	65 22 W	77000	01	
MADEIRA, CACHUELA SEE						
MADEIRA, CACHOEIRA DA	FLLS	10 20 S	65 22 W	77000	00	
MADEIRA, CÉRRO DA	HLL	31 30 S	59 20 W	77064	01	
MADEIRA, ILHA DA	ISL	10 24 S	58 10 W	77041	01	
MADEIRA, ILHA DA	ISL	12 53 S	39 44 W	77037	02	
MADEIRA, ILHA DA	ISL	22 55 S	43 50 W	77035	01	
MADEIRA, MORRO DA SEE						
MADEIRA, MORRO DA	HLL	3 52 S	32 25 W	77070	00	
MADEIRA, RIACHO	STMI	3 36 S	40 17 W	77023	01	
MADEIRA, RIACHO DA	STMI	8 07 S	39 58 W	77032	01	
MADEIRA, RIBEIRÃO SEE						
MADEIRA, RIBEIRÃO	STM	21 02 S	53 13 W	77041	00	
MADEIRA, RIO (BRAZIL)						
RIO MADERA (BOLIVIA)	STM	3 22 S	58 45 W	77040	01	
MADEIRA, RIO SEE MUTUM, RIO	STM	16 18 S	55 42 W	77051	00	
MADEIRA CORTADA, RIACHO	STMI	4 33 S	42 25 W	77022	02	
MADEIRA CORTADA, RIACHO	STMI	6 12 S	39 04 W	77021	01	
MADEIRINHA, IGARAPÉ SEE						
MADEIRINHA, RIO	STM	8 31 S	60 46 W	77000	00	
MADEIRINHA, PARANÁ	STM	3 25 S	58 51 W	77013	01	
MADEIRINHA, RIO	STM	8 31 S	60 46 W	77000	01	
MADEIRO, PONTA	PT	8 24 S	35 04 W	77024	01	
MADERA, CACHUELA SEE						
MADEIRA, CACHOEIRA DA	FLLS	10 20 S	65 22 W	77000	00	
MADERA, RIO SEE MADEIRA, RIO	STM	3 22 S	58 45 W	77040	00	
MADIA	PPL	0 55 N	67 23 W	77019	01	
MADRAGOA	PPL	1 47 S	45 33 W	77021	01	
MADRE	PPL	28 32 S	48 46 W	77047	01	
MADRE, RIACHO DA	STM	6 29 S	43 26 W	77371	01	
MADRE, RIO DA	STM	27 55 S	48 35 W	77043	01	
MADRE, RIO DA	STM	28 31 S	48 48 W	77063	02	
MADRE DE DEUS SEE						
BREJO DA MADRE DE DEUS	PPL	8 09 S	36 22 W	77026	00	
MADRE DE DEUS	PPL	12 44 S	38 37 W	77032	01	
MADRE DE DEUS SEE						
MADRE DE DEUS DE MINAS	PPL	21 29 S	44 29 W	77033	00	
MADRE-DE-DEUS	PPL	6 34 S	43 27 W	77021	01	
MADRE DE DEUS, RIACHO DA	STMI	7 58 S	36 19 W	77026	01	
MADRE DE DEUS DE MINAS	PPL	21 29 S	44 20 W	77033	02	
MADRE DEUS SEE MADRE-DE-DEUS	PPL	6 34 S	43 27 W	77021	00	
MADRESILVA SEE MADRESSILVA	PPL	22 14 S	41 57 W	77035	00	
MADRESSILVA	PPL	22 14 S	41 57 W	77035	02	
MADRUGÁ, LAGO	LK	2 42 S	58 02 W	77013	01	
MADRUGÃO	PPL	14 15 S	43 49 W	77032	01	
MADUREIRA, ESTAÇÃO	PSTN	22 53 S	43 20 W	77016	02	
MADUREIRA, SERRA DA	MTS	22 49 S	43 31 W	77040	01	
MÃE, ILHA DA	ISL	22 59 S	43 04 W	77035	02	
MÃE D'ÁGUA	PPL	7 15 S	37 26 W	77025	01	
MÃE D'ÁGUA	PPL	8 34 S	38 30 W	77026	07	
MÃE D'ÁGUA, RIACHO DA	STMI	7 04 S	37 19 W	77025	01	
MÃE D'ÁGUA, SERRA	RDGE	8 56 S	37 08 W	77047	02	
MÃE DOS HOMENS	PPL	18 07 S	42 37 W	77013	01	
MÃE DOS HOMENS	PPL	18 27 S	43 03 W	77033	01	
MÃE ISABEL, CACHOEIRA DA	FLLS	1 29 S	54 49 W	77015	01	
MÃE LUZIA	PPL	28 42 S	49 28 W	77063	02	
MÃE LUZIA, RIO	STM	29 55 S	49 31 W	77061	02	
MÃE MARIA	PPL	5 15 S	48 59 W	77015	01	
MÃE MARIA	RSTN	23 56 S	46 38 W	77061	01	
MÃE MARIA, IGARAPÉ	STM	5 19 S	48 49 W	77015	01	
MÃE MARIA, PONTA DA	PT	22 49 S	43 16 W	77016	00	
MAENDUAVA, ARROIO SEE						
MENDUAVA, ARROIO	STM	31 22 S	52 22 W	77044	00	
MAENDUAVA SEE MENDUAVA, ARROIO	STM	31 22 S	52 22 W	77044	00	
MAETINGA	PPL	14 48 S	41 30 W	77032	01	
MAFRA	PPL	26 07 S	49 49 W	77043	01	
MAFRENSE	PPL	8 31 S	41 04 W	77022	01	
MAFUÍ, IGARAPÉ	STM	7 52 S	61 45 W	77013	01	
MAGABEIRA, CÓRREGO SEE						
MANGABEIRA, CÓRREGO DA	STM	15 36 S	41 45 W	77033	00	
MAGALHÃES	PPL	12 21 S	38 58 W	77032	02	
MAGALHÃES	PPL	18 14 S	55 21 W	77051	01	
MAGALHÃES, ESPIGÃO DO	MLLS	18 40 S	46 20 W	77033	01	
MAGALHÃES DE ALMEIDA	PPL	3 24 S	42 12 W	77021	01	
MAGARAÍ SEE MANGARAÍ	PPL	20 10 S	40 28 W	77034	00	
MAGDA	PPL	20 37 S	50 16 W	77041	01	

APPROVED FOR RELEASE: 2007/02/20: CIA-RDP01-00707R000200050005-7

APPROVED FOR RELEASE: 2007/02/20: CIA-RDP01-00707R000200050005-7

WAGDALENA SEE CATUNDA	PPL	6 32 S	40 12 W	77023	00
WAGDALENA SEE WAGALEÇA	PPL	6 48 S	39 33 W	77023	00
WAGÉ	PPL	22 39 S	43 02 W	77035	01
WAGÉ. RIO	STM	22 41 S	43 03 W	77035	01
WAGRO. ESTAÇÃO	RSTN	22 53 S	43 20 W	77036	00
WAGOARI. CABO SEE WAGUARINHO. CABO	CAPE	0 18 S	48 22 W	77015	00
WAGOARI BANK SEE WAGUARI. BANCO	SHOL	0 20 S	48 15 W	77015	00
WAGOARINHO. CABO SEE WAGUARINHO. CABO	CAPE	0 18 S	48 22 W	77015	00
WAGU SEE JUÍZO PEGES	PPL	2 56 S	41 54 W	77021	00
WAGU. RIO	STM	2 54 S	41 54 W	77021	01
WAGUARANY. IGARAPÉ SEE WAGUARI. IGARAPÉ	STM	7 30 S	63 01 W	77013	00
WAGUARI	PPL	6 48 S	51 53 W	77015	01
WAGUARI SEE CRUZ DO ESPÍRITO SANTO	PPL	7 08 S	35 06 W	77025	00
WAGUARI. BANCO	SHOL	0 20 S	48 15 W	77015	01
WAGUARI. CABO SEE WAGUARINHO. CABO	CAPE	0 18 S	48 22 W	77015	00
WAGUARI. CACHOEIRA	FLLS	2 08 S	46 17 W	77002	01
WAGUARI. CACHOEIRA	FLLS	3 40 N	51 43 W	77016	01
WAGUARI. IGARAPÉ	STM	3 15 S	62 43 W	77013	01
WAGUARI. IGARAPÉ	STM	6 38 S	51 52 W	77015	01
WAGUARI. IGARAPÉ	STM	7 30 S	63 01 W	77013	01
WAGUARINHO. CABO	CAPE	0 18 S	48 22 W	77015	01
WAGUARY. CABO SEE WAGUARINHO. CABO	CAPE	0 18 S	48 22 W	77015	00
WAGUARY BANK SEE WAGUARI. BANCO	SHOL	0 20 S	48 15 W	77015	00
WAGUINÉ. RIO SEE WAGUINÉ. RIO	STM	29 44 S	50 08 W	77044	00
WAHÁ. RIO	STM	1 51 N	56 56 W	77019	01
WAHÚ. RIO SEE WAÚ. RIO	STM	3 53 N	59 51 W	77040	00
WAIA	PPL	5 48 S	35 34 W	77025	01
WAIA	PPL	22 00 S	57 04 W	77041	02
WAIA. CACHOEIRA DO	FLLS	3 25 S	51 50 W	77015	01
WAIA. IGARAPÉ DO	STM	6 38 S	71 23 W	77013	01
WAIA. RIO SEE WAIÁ. RIO	STM	0 05 N	66 05 W	77013	00
WAIA. SERRA DO	RDGE	6 05 S	39 33 W	77023	01
WAIACARÉ. LAGO SEE WAIACARÉ. LAGOS	LKS	2 25 N	50 49 W	77016	00
WAIACARÉ. LAGOS	LKS	2 25 N	50 49 W	77016	01
WAIANÁ. PARANÁ	CHNS	2 23 S	66 10 W	77019	01
WAIANDEUA. ILHA DO	ISL	0 37 S	47 33 W	77015	02
WAIÁ PIRAPI. RIO	STM	3 36 N	62 41 W	77014	01
WAIARI. CACHOEIRA SEE PEDERNEIRA. CACHOEIRA	FLLS	9 51 S	65 20 W	77011	00
WAIAÚ. BAÍA	BAY	9 48 S	46 43 W	77019	01
WAIAÚ. ILHA	ISL	1 18 S	44 57 W	77021	01
WAIAÚ. PONTA	PT	0 42 S	46 50 W	77019	01
WAIAUATÁ	PPL	1 51 S	69 02 W	77019	01
WAICÁ. ILHA	ISL	2 39 S	54 24 W	77019	01
WAICI. IGARAPÉ	STM	8 00 S	62 52 W	77040	00
WAICI. RIO	STM	6 30 S	61 43 W	77013	01
WAICÍ. RIO SEE WAICI. IGARAPÉ	STM	8 00 S	62 52 W	77040	00
WAICI-MIRI. RIO SEE WAICIMIRIM. RIO	STM	7 27 S	62 19 W	77013	00
WAICIMIRIM. RIO	STM	7 27 S	62 19 W	77013	00
WAICI-MIRIM. RIO SEE WAICI. IGARAPÉ	STM	8 00 S	62 52 W	77040	00
WAICIMIRIM. RIO	STM	7 27 S	62 19 W	77013	01
WAICURÚ. RIO	STM	2 14 S	54 17 W	77015	01
WAICY-MIRY. RIO SEE WAICIMIRIM. RIO	STM	7 27 S	62 19 W	77013	00
WAIÉ. NORTE	UPLD	2 48 N	50 54 W	77016	00
WAIMBÉ. LAGOA	LGN	20 45 S	48 34 W	77034	01
WAIMART SEE PADRE VIEGAS	PPL	20 20 S	43 23 W	77033	00
WAIMART. RIO	STM	20 27 S	43 17 W	77033	01
WAIO. RIBEIRÃO SEE WEIO. CÓRREGO DO	STM	20 44 S	52 26 W	77051	00
WAIOBA	PPL	2 30 S	64 09 W	77023	01
WAIPEDI. ILHA	ISL	2 08 S	61 06 W	77013	01
WAIPEDI. PARANÁ	CHNS	2 15 S	61 02 W	77013	01
WAIPÓDI. RIO	STM	2 08 S	61 03 W	77013	01
WAIQUIEQUE. RIO SEE WAIQUINIQUE. RIO	STM	15 27 S	59 55 W	77032	00
WAIQUIQUE	PPL	15 27 S	60 15 W	77032	01
WAIQUINIQUE. RIO	STM	15 27 S	59 55 W	77032	01
WAIRARI. SERRA SEE WARA. SERRA	MT	4 27 N	60 28 W	77014	00
WAIRI	PPL	11 43 S	46 06 W	77042	01
WAIRIQUE	PPL	17 47 S	40 29 W	77033	01
WAIRIQUE	PPL	23 33 S	47 10 W	77041	01
WAIRIPORÃ	PPL	23 19 S	46 35 W	77041	01

APPROVED FOR RELEASE: 2007/02/20: CIA-RDP01-00707R000200050005-7

APPROVED FOR RELEASE: 2007/02/20: CIA-RDP01-00707R000200050005-7

MAIRIPOTABA	PPL	17 18 S	49 26 W	77092	01	MALA CARA, RIO	STM	28 07 S	50 05 W	77043	01				
MAITI, RIO SEE JURUPARI, IGARAPÉ	STM	3 42 S	69 18 W	77013	00	MALADUTAS	PPL	3 20 N	61 06 W	77014	01				
MAIUARI, RIO	STM	1 36 S	69 16 W	77013	01	MALARIPO	PPL	[illegible]	[illegible]	77019	01				
MAIUITZI, IGARAPÉ	STM	3 50 N	60 30 W	77014	01	MAL [illegible], RIACHO	STMI	4 04 S	38 12 W	77029	01				
MAJAÍ, IGARAPÉ	STM	0 45 N	63 44 W	77013	01	MAL DA AREIA	PPL	14 34 S	43 20 W	77092	01				
MAJARATUBA	PPL	0 11 N	63 58 W	77013	01	MALÉ SEE MALLET	PPL	25 55 S	50 52 W	77042	00				
MAJARI, ILHA	ISL	1 27 N	60 58 W	77014	01	MALEITA, SERRA DA	RDGE	12 17 S	38 24 W	77032	02				
MAJARI, RIO	STM	1 28 N	60 58 W	77014	01	MALÉT SEE MALLET	PPL	25 55 S	50 52 W	77042	00				
MAJARY, RIO SEE MAJARI, RIO	STM	1 28 N	60 58 W	77014	00	MALETA	PPL	[illegible] 21 S	41 54 W	77032	01				
MAJAÚ, ILHA SEE MARAÚ, ILHA	ISL	1 18 S	44 57 W	77021	00	MALETA	PPL	15 28 S	57 36 W	77041	01				
MAJÉ	PPL	0 12 S	36 44 W	77026	02	MALHADA SEE PASSIRA	PPL	7 57 S	35 38 W	77076	00				
MAJÉ SEE MAGÉ	PPL	22 39 S	43 02 W	77035	00	MALHADA SEE CURARU	PPL	8 40 S	35 42 W	77026	00				
MAJÉ, RIO SEE MAGÉ, RIO	STM	22 41 S	43 03 W	77035	00	MALHADA	PPL	8 [illegible] S	36 07 W	77026	02				
MAJOIA, CANAL DE SEE MORAUÍ, CANAL DE	CHAN	0 22 S	48 06 W	77015	00	MALHADA SEE MALHADA GRANDE	PPL	8 41 S	39 06 W	77036	00				
MAJOR	PPL	27 25 S	48 57 W	77043	01	MALHADA	PPL	9 29 S	37 58 W	77027	02				
MAJOR, SERRA DO	MTS	27 29 S	48 53 W	77043	01	MALHADA	PPL	9 34 S	43 22 W	77092	01				
MAJOR, SERRA DO	RDGE	6 17 S	37 52 W	77024	01	MALHADA	PPL	11 56 S	47 04 W	77092	02				
MAJOR DANTAS, ISARAPÉ (BRAZIL)-RÍO MAYOR DANTAS (PERU)	STM	9 53 S	71 29 W	77000	01	MALHADA	PPL	12 [illegible] S	38 47 W	77092	02				
MAJOR EZEQUIEL	PPL	20 01 S	42 59 W	77033	01	MALHADA	PPL	13 18 S	44 35 W	77092	01				
MAJOR ISIDORO	PPL	9 32 S	37 00 W	77027	01	MALHADA	PPL	13 54 S	42 55 W	77092	02				
MAJOR IZI [illegible] SEE MAJOR ISIDORO	PPL	9 32 S	37 00 W	77027	00	MALHADA	PPL	14 21 S	43 47 W	77092	01				
						MALHADA, RIACHO	STMI	8 35 S	36 29 W	77026	02				
						MALHADA, RIO DA	STM	13 47 S	41 02 W	77032	02				
MAJORLÂNDIA	PPL	4 33 S	37 42 W	77023	01	MALHADA, SERRA DA	MTS	13 00 S	41 47 W	77032	01				
MAJOR MORENO	PPL	15 32 S	44 48 W	77041	01	MALHADA ALTA	PPL	7 34 S	40 45 W	77022	01				
MAJOR OSCAR	PPL	24 37 S	53 27 W	77042	01										
MAJOR PRADO	PPL	20 53 S	50 35 W	77041	01										
MAJOR VICENTE	PSTP	20 27 S	52 47 W	77041	01	MALHADA ALTA, SERRA	MTS	10 51 S	40 36 W	77042	01				
						MALHADA BONITA	PPL	12 01 S	39 41 W	77032	01				
MAJOR VIEIRA	PPL	26 19 S	50 20 W	77043	01	MALHADA BRANCA	PPL	8 31 S	37 06 W	77026	02				
MAJORY	PPL	7 30 S	64 55 W	77013	01	MALHADA DA AREIA	PPL	13 13 S	41 47 W	77032	02				
MAKEOPIAUÉ, RIO SEE BARRO DE MELGAÇO, RIO	STM	11 45 S	69 56 W	77011	00	MALHADA DA AREIA, RIACHO	STMI	4 19 S	41 49 W	77022	01				
MAKOA, SERRA	MTS	1 10 N	70 02 W	77015	01	MALHADA DA AREIA, RIACHO	STMI	6 36 S	36 51 W	77024	01				
MALABABO, CACHOEIRA	FLLS	6 22 S	67 26 W	77000	01	MALHADA DA AREIA, RIACHO	STMI	7 13 S	36 24 W	77025	01				
						MALHADA DA BARRA	PPL	10 25 S	45 13 W	77022	01				
MALACACHETA	PPL	2 42 N	59 23 W	77014	01	MALHADA DA CRUZ	PPL	6 09 S	36 23 W	77026	01				
MALACACHETA	PPL	17 50 S	42 05 W	77033	01	MALHADA DA JUREMA	PPL	10 19 S	38 39 W	77032	01				
MALACACHETA, CACHOEIRA	FLLS	1 21 N	67 57 W	77013	01										
MALA CARA, ARROIO SEE MALA CARA, RIO	STM	28 07 S	50 05 W	77043	00	MALHADA DA LAJE	PPL	9 34 S	37 23 W	77027	02				

APPROVED FOR RELEASE: 2007/02/20: CIA-RDP01-00707R000200050005-7

APPROVED FOR RELEASE: 2007/02/20: CIA-RDP01-00707R000200050005-7

WALHADA DA ONÇA	PPL	13 49 S	44 26 W	77032	01
WALHADA DE PADRE SEE WALHADA DE PEDRA					
WALHADA DE PEDRA	PPL	14 23 S	41 54 W	77032	00
WALHADA DE PEDRA	PPL	9 36 S	38 29 W	77026	02
WALHADA DE PEDRA SEE PIRAJÁ	PPL	9 03 S	39 47 W	77032	00
WALHADA DE PEDRA	PPL	14 23 S	41 54 W	77032	01
WALHADA DO BOI	PPL	9 19 S	38 01 W	77026	02
WALHADA DOCE, RIACHO	STMI	6 03 S	38 41 W	77023	01
WALHADA DO ICOMI	PPL	9 50 S	36 44 W	77026	02
WALHADA DO MEIO	PPL	3 48 S	42 03 W	77022	01
WALHADA DO SACO	PPL	9 03 S	37 58 W	77026	02
WALHADA DO SAL	PPL	9 59 S	38 32 W	77032	02
WALHADA DOS BOIS	PPL	10 20 S	36 56 W	77031	01
WALHADA DO SUL, RIACHO	STMI	8 59 S	38 31 W	77032	01
WALHADA GRANDE	ESTN	6 31 S	39 06 W	77023	01
WALHADA GRANDE	PPL	6 44 S	42 10 W	77022	01
WALHADA GRANDE	PPL	7 23 S	40 59 W	77022	01
WALHADA GRANDE	PPL	8 41 S	39 06 W	77026	01
WALHADA GRANDE	PPL	8 52 S	38 49 W	77032	02
WALHADA GRANDE	PPL	9 53 S	38 16 W	77032	02
WALHADA GRANDE	PPL	12 51 S	41 51 W	77032	01
WALHADA GRANDE	PPL	13 59 S	43 24 W	77032	01
WALHADA GRANDE, RIO	STMI	9 48 S	36 35 W	77026	01
WALHADA NOVA	PPL	10 19 S	38 04 W	77032	01
WALHADA NOVA	PPL	12 04 S	38 56 W	77032	02
WALHADAS	PPL	12 31 S	39 13 W	77032	01
WALHADA VERMELHA	PPL	9 49 S	38 19 W	77032	02
WALHADA VERMELHA SEE BARREIRANGA	PPL	10 41 S	37 52 W	77032	00
WALHADINHAS SEE GRANJAS REUNIDAS	ESTN	17 25 S	43 59 W	77033	00
WALHADINHA	PPL	7 55 S	42 04 W	77022	01
WALHADINHA SEE CUMARU	PPL	7 57 S	39 40 W	77026	00
WALHADINHA	PPL	8 08 S	37 21 W	77026	02
WALHADINHA	PPL	13 59 S	41 46 W	77032	02
WALHADINHA, LAGOA	LK	3 35 S	42 35 W	77022	02
WALHADINHA, VEREDA DA	STM	11 01 S	44 58 W	77032	01
WALHADINHO	PPL	15 21 S	44 09 W	77033	00
WALHAGO	PPL	10 39 S	37 10 W	77031	01
WALIÇA	PPL	7 59 S	45 14 W	77022	02
WALIÇA	PPL	8 17 S	44 27 W	77022	01
WALÍCIA	PPL	6 20 S	43 17 W	77021	01
WALÍCIA	PPL	15 54 S	40 56 W	77033	01
WALÍCIA, CÓRREGO DA	STM	18 49 S	50 24 W	77033	02
WALLEY SEE VIRMOND	PPL	25 24 S	52 14 W	77042	00
WALLEY	PPL	25 55 S	50 30 W	77042	01
WALOCA	PPL	3 21 S	63 33 W	77013	01
WALOCA SEE WALOCA VELHA	PPL	3 47 S	51 47 W	77015	00
WALOCA	PPL	5 30 S	54 55 W	77015	01
WALOCA	PPL	6 10 S	54 26 W	77015	01
WALOCA	PPL	7 14 S	58 02 W	77015	01
WALOCA	PPL	7 55 S	54 50 W	77015	01
WALOCA	PPL	7 59 S	57 29 W	77015	01
WALOCA SEE WALOCA DE ÍNDIOS	PPL	9 41 S	64 59 W	77011	00
WALOCA	PPL	10 48 S	70 00 W	77012	01
WALOCA, IGARAPÉ	STM	1 37 S	55 56 W	77015	01
WALOCA, IGARAPÉ	STM	8 13 S	72 56 W	77012	01
WALOCA, IGARAPÉ	STM	9 22 S	69 14 W	77012	01
WALOCA, IGARAPÉ DA	STM	5 45 S	57 17 W	77019	01
WALOCA, IGARAPÉ DA	STM	7 21 S	55 40 W	77015	01
WALOCA, IGARAPÉ DA	STM	10 06 S	69 47 W	77012	01
WALOCA ARONI, ILHOTA DA	ISL	1 37 N	66 40 W	77015	01
WALOCA CAIADI	PPL	11 27 S	55 32 W	77041	01
WALOCA DE BARRO	PPL	4 13 N	60 48 W	77014	01
WALOCA DE ÍNDIOS	PPL	9 41 S	64 59 W	77011	01
WALOCA DE ÍNDIOS SEE WALOCA DE ÍNDIOS	PPL	9 41 S	64 59 W	77011	00
WALOCA DO BARUEMA	PPL	8 09 S	56 37 W	77015	01
WALOCA DO BARUEMA SEE WALOCA DO BARUEMA	PPL	8 09 S	56 37 W	77015	00
WALOCA DO BORUREMA SEE WALOCA DO BARUEMA	PPL	8 09 S	56 37 W	77015	00
WALOCA DO CAPIERI	PPL	7 22 S	57 24 W	77015	01
WALOCA DO CHICO	PPL	0 09 N	69 00 W	77013	01
WALOCA DO GONÇALO	PPL	7 46 S	57 26 W	77015	01
WALOCA DO JOÃO FERREIRA SEE JOÃO FERREIRA	PPL	14 16 S	57 20 W	77031	00

APPROVED FOR RELEASE: 2007/02/20: CIA-RDP01-00707R000200050005-7

APPROVED FOR RELEASE: 2007/02/20: CIA-RDP01-00707R000200050005-7

MALOCA DOS URUCUIZAIS	PPL	1 27 N	53 55 W	77016	01	MANATA	PPL	12 12 S	39 39 W	77032	01
MALOCA JOÃO FERREIRA SEE						MANAURU, ILHA DO SEE					
JOÃO FERREIRA	PPL	14 16 S	57 20 W	77051	00	GRANDE DO MANARU, ILHA	ISL	2 03 S	55 20 W	77015	00
MALOCA MACU	PPL	3 41 N	63 43 W	77016	01	MANAURU, LAGO	LK	1 56 S	55 25 W	77015	01
MALOCA MANDURUCU	PPL	7 36 S	58 09 W	77013	01	MANBAÍ	PPL	14 20 S	46 27 W	77052	01
MALOCA MUNDURUCU SEE						MANBIRA, IGARAPÉ	STM	0 49 N	62 00 W	77014	01
MALOCA MUNDURUCUS	PPL	8 09 S	58 13 W	77051	00						
						MANBORÉ SEE MANBURÉ	PPL	24 18 S	52 32 W	77042	00
MALOCA MUNDURUCUS	PPL	9 09 S	58 13 W	77051	01	MANBUCA, SERRA DA	RDGE	19 30 S	44 45 W	77033	01
MALOCA REPY	PPL	1 44 N	54 16 W	77016	01	MANBUCABA	PPL	23 01 S	44 31 W	77055	01
MALOCA SALAMAIM	PPL	12 15 S	61 04 W	77011	01	MANBUCABA, RIO	STM	23 02 S	44 32 W	77060	01
MALOCAS CAIABÍ SEE MALOCA CAIABI	PPL	11 22 S	55 32 W	77051	00	MANBUGUINHA	PPL	20 51 S	46 36 W	77033	02
MALOCA TIMBÉ	PPL	3 02 S	67 45 W	77015	01						
						MANBURÉ	PPL	24 18 S	52 32 W	77042	01
MALOCA VELHA	PPL	3 47 S	51 47 W	77015	01	MANEDE	PPL	6 25 S	42 52 W	77022	01
MALOCA VELHA	PPL	7 39 S	57 19 W	77019	01	MANIÁ	PPL	6 01 S	62 52 W	77013	01
MALOCA VELHA, IGARAPÉ DA	STM	6 17 S	56 32 W	77015	01	MANIÁ, LAGO	LK	4 19 S	63 03 W	77013	01
MALTA	PPL	6 54 S	37 31 W	77075	01	MANIÁ, RIO	STM	1 55 S	55 07 W	77015	01
MALTIDE SEE MATILDE	PPL	20 34 S	40 49 W	77034	00						
						MANOEIRA, RIACHO SEE					
MALU	PPL	23 40 S	52 23 W	77042	01	MANOEIRO, RIACHO	STMI	7 18 S	39 00 W	77023	00
MALUMACÁ, CANAL (BRAZILIA						MANOEIRO	PPL	6 26 S	41 30 W	77022	02
CANAL DE MALUMACA (VENEZUELA)	STM	0 40 N	66 08 W	77000	01	MANOEIRO	PPL	8 55 S	37 12 W	77026	02
MÃ LUZ SEE MARECHAL LUZ	PPL	26 10 S	48 52 W	77043	00	MANOEIRO, CÓRREGO	STM	14 43 S	56 44 W	77051	01
MALVARISCO, MORRO DO	UPLD	7 20 S	42 40 W	77022	01	MANOEIRO, CÓRREGO	STM	15 32 S	41 09 W	77052	01
MALVAS, LAGOA DAS	LGN	29 49 S	50 07 W	77044	01	MANOEIRO, RIACHO	STMI	7 18 S	39 00 W	77023	01
MAMANGUÁ, BAÍA DE	INLT	23 15 S	44 38 W	77035	02	MANOÍ SEE MANSO	PPL	5 33 S	49 32 W	77021	06
MAMANGUÁ, SACO DE SEE						MANOLOCA, PARANÁ	CHRS	1 52 S	67 08 W	77013	01
MAMANGUÁ, BAÍA DE	INLT	23 15 S	44 38 W	77035	00	MANORA	PPL	15 31 S	41 47 W	77053	01
MAMANGUAPE	PPL	6 50 S	35 07 W	77025	01	MANORA, CÓRREGO	STM	13 51 S	46 49 W	77052	01
MAMANGUAPE, PONTA	PT	6 47 S	34 55 W	77025	01						
						MANORAS	PPL	7 41 S	41 07 W	77022	01
MAMANGUAPE, RIO	STM	6 46 S	34 56 W	77021	01	MANORAS	PPL	12 46 S	42 44 W	77032	01
MAMANGUPE, RIO SEE MAMANGUAPE, RIO	STM	6 46 S	34 56 W	77025	00	MANORAS	PPL	15 08 S	42 58 W	77053	01
MAMÃO, CÓRREGO	STM	19 49 S	49 24 W	77033	02	MANORAS SEE MONARAS	PPL	16 44 S	43 42 W	77053	00
MAMÃO, ILHA DO	ISL	6 08 S	62 12 W	77013	01	MANORAS, CÓRREGO	STM	16 08 S	43 32 W	77053	01
MAMÃO, PARANÁ DO	STM	6 03 S	62 10 W	77013	01						
						MANORAS, RIACHO	STMI	7 35 S	41 17 W	77022	01
MAMÃO, RIO	STM	15 25 S	39 00 W	77032	01	MANOREIRA, CÓRREGO	STM	17 15 S	40 52 W	77033	02
MAMÃO, SERRA DO	MTS	18 22 S	47 28 W	77033	01	MANOREIRA, CÓRREGO DA	STM	19 00 S	45 25 W	77033	01
MAMARI, IGARAPÉ SEE						MANOREIRAS, CÓRREGO DAS SEE					
MAMORI, IGARAPÉ	STM	6 34 S	68 55 W	77013	00	MANOREIRA, CÓRREGO	STM	17 15 S	40 52 W	77033	00
MAMARI, PARANÁ DO SEE						MANOREIRO	PPL	14 48 S	44 29 W	77033	01
MAMORI, PARANÁ DO	STM	3 40 S	59 31 W	77023	00						

APPROVED FOR RELEASE: 2007/02/20: CIA-RDP01-00707R000200050005-7

APPROVED FOR RELEASE: 2007/02/20: CIA-RDP01-00707R000200050005-7

MAMORARA, RIO	STM	2 49 S	49 07 W	77015	01	
MAMORÉ, RIO (BRAZIL)= RIO MAMORÉ (BOLIVIA)	STM	10 23 S	65 23 W	77000	01	
MAMORI	PPL	1 38 S	67 40 W	77013	01	
MAMORI, IGARAPÉ	STM	6 34 S	68 55 W	77013	01	
MAMORI, ILHAS	ISLS	1 39 S	67 40 W	77013	01	
MAMORI, LAGO	LK	3 38 S	60 07 W	77013	01	
MAMORI, PARANÁ DO	STM	3 40 S	59 31 W	77013	01	
MAMORIÁ	PPL	7 31 S	66 18 W	77013	01	
MAMORIÁ, IGARAPÉ	STM	2 58 S	69 28 W	77013	01	
MAMORIÁ, IGARAPÉ	STM	5 37 S	71 18 W	77013	01	
MAMORIÁ, ILHA SEE MAMORIA GRANDE, ILHA	ISL	3 23 S	67 54 W	77013	00	
MAMORIÁ, PARANÁ	CHRS	2 16 S	66 19 W	77013	01	
MAMORIÁ, RIO	STM	7 30 S	66 21 W	77013	01	
MAMORIACA, LAGO	LK	2 19 S	56 52 W	77013	01	
MAMORIÁ GRANDE, ILHA	ISL	3 23 S	67 54 W	77013	01	
MAMORIÁ GRANDE, RIO SEE MAMORIÁ, RIO	STM	7 30 S	66 21 W	77013	00	
MAMORIÁ-MIRIM, RIO SEE MAMORIÁZINHO, RIO	STM	7 27 S	65 18 W	77013	00	
MAMORIÁ PETROPOLIS SEE MAMORIÁ	PPL	7 31 S	66 18 W	77013	00	
MAMORIÁZINHO, RIO	STM	7 27 S	65 18 W	77013	01	
MAMORITARAS, RIO	STM	1 39 S	67 22 W	77013	01	
MAMORY SEE MAMORI	PPL	1 38 S	67 40 W	77013	00	
MAMORY, IGARAPÉ SEE MAMORI, IGARAPÉ	STM	6 34 S	68 55 W	77013	00	
MAMORY, PARANÁ SEE MAMORI, PARANÁ DO	STM	3 40 S	59 31 W	77013	00	
MAMOTE, RIBEIRÃO DO	STM	21 03 S	46 39 W	77033	01	
MAMPARRA	PPL	24 15 S	47 55 W	77041	01	
MAMPARTA, IGARAPÉ	STM	1 39 S	68 12 W	77013	01	
MAMPITUBA, RIO	STM	29 19 S	49 43 W	77000	02	
MAMUABA, RIO	STM	7 17 S	34 57 W	77025	01	
MAMUÍRA, CACHOEIRA	FLLS	2 12 S	46 20 W	77000	01	
MAMURI, PARANÁ SEE MAMORI, PARANÁ DO	STM	3 40 S	59 31 W	77013	00	
MAMURU, RIO	STM	2 42 S	56 44 W	77000	01	
MAMURUZINHO, IGARAPÉ	STM	5 39 S	56 21 W	77015	01	
MANA SEE AÇUDE	PPL	9 29 S	36 30 W	77027	00	
MANÃ, LAGO	LK	5 38 S	64 19 W	77013	01	
MANAÃ, LAGO	LK	5 47 S	63 47 W	77013	01	
MANABUIU, RIBEIRÃO SEE MAPABUIÚ, RIO	STM	17 59 S	44 38 W	77033	00	
MANACÁ	PPL	7 50 S	40 19 W	77026	01	
MANACAPURU	PPL	3 18 S	60 37 W	77013	01	
MANACAPURU, ILHA	ISL	3 19 S	60 37 W	77013	01	
MANACAPURÚ, LAGO	LK	3 14 S	60 44 W	77013	01	
MANACAPURU, RIO	STM	3 03 S	61 37 W	77013	01	
MANACARI, LAGO	LK	3 23 S	68 13 W	77013	01	
MANACARU, PONTA DO SEE MASSACARU, PONTA DO	PT	23 43 S	45 16 W	77041	00	
MANAÇU, RIBEIRÃO SEE UMUAÇU, RIBEIRÃO	STM	11 04 S	60 27 W	77011	00	
MANAHAN, LAGO SEE MANAÃ, LAGO	LK	5 48 S	63 47 W	77013	00	
MANAHUTERY, RIO SEE ENDIMARI, RIO	STM	8 46 S	66 57 W	77013	00	
MANAÍRA	PPL	7 42 S	38 19 W	77025	01	
MANAIRAMA SEE OURO BRANCO	PPL	6 42 S	36 57 W	77024	00	
MANAMÁ, CACHOEIRA SEE MANAUÁ, CACHOEIRA	FLLS	2 22 N	52 40 W	77000	00	
MANANGUAPE, PONTA SEE MANANGUAPE, PONTA	PT	6 47 S	34 55 W	77025	00	
MANÁOS SEE MANAUS	PPL	3 08 S	60 00 W	77013	00	
MANAQUERY SEE MANAQUIRI	PPL	3 19 S	60 21 W	77013	00	
MANAQUIRI	PPL	3 19 S	60 21 W	77013	01	
MANAQUIRI, FURO DE	CHRS	3 38 S	60 31 W	77013	01	
MANAQUIRI, IGARAPÉ	STM	3 30 S	62 37 W	77013	01	
MANAQUIRI, ILHA	ISL	3 22 S	60 27 W	77013	01	
MANAQUIRI, LAGO	LK	3 29 S	60 31 W	77013	01	
MANAQUIRI, PARANÁ	STM	3 19 S	60 21 W	77013	01	
MANARA, RIO SEE MAPARUÁ, IGARAPÉ	STM	9 08 S	64 30 W	77011	00	
MANARI	PPL	8 49 S	37 35 W	77026	02	
MANARI	PPL	8 59 S	37 37 W	77026	01	
MANARI, RIACHO	STMI	8 52 S	37 46 W	77026	01	
MANARI, SERRA DE	RDGE	8 44 S	37 36 W	77026	01	
MANARUÁ, IGARAPÉ	STM	2 44 S	66 47 W	77013	01	

APPROVED FOR RELEASE: 2007/02/20: CIA-RDP01-00707R000200050005-7

APPROVED FOR RELEASE: 2007/02/20: CIA-RDP01-00707R000200050005-7

MARAUÁ, CACHOEIRA (BRAZIL)= SAUT MARUA (FRENCH GUIANA)	FLLS	2 22 N	52 40 W	77040	01
MARAUABA, LAGOA SEE MARUABA, LAGOA					
MARUABA, LAGOA	LGN	9 40 S	35 54 W	77027	00
MARUARA	PPL	0 17 N	51 10 W	77016	01
MARAUS	PPL	1 30 S	46 11 W	77021	01
MARAUS	PPL	3 00 S	60 01 W	77013	01
MARAUS, LAGO	LK	3 54 N	59 34 W	77014	01
MÁRCIO LIMA SEE JAPIIM	PPL	7 57 S	72 54 W	77012	00
MARDAÇAIA	PPL	0 06 S	36 16 W	77026	01
MARDAÇAIA	PPL	24 20 S	50 40 W	77042	01
MARDAÇAIA, CÓRREGO	STM	19 44 S	45 31 W	77033	01
MARDAÇAIA, CÓRREGO	STM	19 50 S	48 46 W	77033	02
MARDAÇAIA, RIBEIRÃO	STM	17 42 S	41 38 W	77033	02
MARDAÇAIA, SERRA	MTS	19 43 S	48 49 W	77033	02
MARDAÇAIO SEE MARDAÇAIA	PPL	24 20 S	50 40 W	77042	00
MARDACARI, VEREDA DO	STMI	11 02 S	44 50 W	77032	01
MARDACARU	PPL	2 36 S	42 42 W	77021	01
MARDACARU	PPL	8 20 S	38 01 W	77026	02
MARDACARU	PPL	8 57 S	42 56 W	77022	02
MARDACARU	PPL	9 00 S	40 05 W	77032	00
MARDACARU	PPL	9 23 S	38 59 W	77032	01
MARDACARU	PPL	9 29 S	36 44 W	77027	02
MARDACARU	PPL	9 38 S	37 04 W	77027	02
MARDACARU	PPL	9 48 S	38 59 W	77032	02
MARDACARU	PPL	12 33 S	39 41 W	77032	02
MARDACARU	PPL	12 41 S	44 27 W	77032	01
MARDACARU	PPL	13 08 S	40 52 W	77032	01
MARDACARU	PPL	15 01 S	41 56 W	77032	01
MARDACARU, RIACHO	STMI	8 58 S	37 06 W	77026	01
MARDACARU, RIACHO	STMI	9 51 S	38 56 W	77032	02
MARDACARU, SERRA	MT	8 07 S	36 09 W	77026	02
MARDACARU, SERRA DO	SPUR	9 55 S	45 45 W	77027	01
MARDACARÚ, VEREDA DO SEE MARDACARI, VEREDA DO	STMI	11 02 S	44 50 W	77032	00
MARDACURU, SERRA SEE MARDACARU, SERRA	MT	8 07 S	36 09 W	77026	00
MARDAGUAÇU	PPL	23 20 S	52 35 W	77042	01
MARDAGUARI	PPL	21 31 S	49 43 W	77033	01
MARDAGUARI	PPL	23 32 S	51 42 W	77042	01
MARDAGUARI, CÓRREGO	STM	11 41 S	60 20 W	77011	01
MARDAGUARI, CÓRREGO	STM	16 46 S	49 46 W	77042	02
MARDAGUARI, CÓRREGO	STM	21 49 S	51 41 W	77041	02
MARDAGUARI, RIBEIRÃO SEE MARDAGUARI, RIO	STM	18 57 S	47 55 W	77033	00
MARDAGUARI, RIBEIRÃO	STM	21 50 S	51 14 W	77041	01
MARDAGUARI, RIO	STM	18 57 S	47 55 W	77033	01
MARDAGUARY, RIBEIRÃO SEE MARDAGUARI, RIBEIRÃO	STM	21 50 S	51 14 W	77041	00
MARDAI SEE MARDAIL	PPL	4 56 S	45 37 W	77021	00
MARDARI SEE MARGAÍ	PPL	23 14 S	55 27 W	77031	00
MARDARTES, RIACHO DOS	STMI	8 52 S	38 28 W	77026	01
MARDARTES, RIO DOS SEE MARDARTES, RIACHO DOS	STMI	8 52 S	38 28 W	77026	00
MARDASAIA, CÓRREGO SEE MARDAÇAIA, CÓRREGO	STM	19 44 S	45 31 W	77033	00
MARDASSÁIA SEE MARDAÇAIA	PPL	8 06 S	36 16 W	77026	00
MARDEMBO	PPL	20 40 S	45 59 W	77033	02
MARDEMBO	PSTN	20 50 S	46 30 W	77041	01
MARDI, CÓRREGO DO	STM	20 18 S	48 31 W	77041	01
MARDI, IGARAPÉ	STM	5 29 S	66 27 W	77013	01
MARDI, IGARAPÉ	STM	7 07 S	70 00 W	77013	01
MARDI, ILHA	ISL	0 03 N	68 29 W	77013	01
MARDI, ILHA	ISL	1 36 S	49 09 W	77015	01
MARDIGITUBA, ILHA DE	ISL	26 13 S	48 31 W	77043	02
MARDIMY SEE MARDIGUI	PPL	4 27 S	59 48 W	77013	00
MARDII SEE MARDIGUI	PPL	4 27 S	59 48 W	77013	00
MARDII, ILHA SEE MARDI, ILHA	ISL	1 36 S	49 09 W	77015	00
MARDIM	PPL	9 10 S	38 05 W	77026	02
MARDIM, CÓRREGO DO	STMI	11 02 S	42 45 W	77032	01
MARDINS, RIACHO DOS SEE MARDIM, CÓRREGO DO	STMI	11 02 S	42 45 W	77032	00
MARDIOCA, LAGO DA	LK	5 52 S	67 47 W	77013	01
MARDIOCA, RIBEIRÃO DA	STM	13 43 S	60 14 W	77031	01
MARDIOCA, SERRA DA	HLL	7 36 S	39 55 W	77026	01
MARDIOCA, SERRA DA	HLLS	6 49 S	37 06 W	77000	01

APPROVED FOR RELEASE: 2007/02/20: CIA-RDP01-00707R000200050005-7

APPROVED FOR RELEASE: 2007/02/20: CIA-RDP01-00707R000200050005-7

MANDIOCAL	PPL	13 15 S	41 57 W	77012	02
MANDIORÉ, LAGOA (BRAZIL)† LAGUNA MANDIORÉ (BOLIVIA)	LK	18 00 S	57 33 W	77000	01
MANDIORÉ, LAGUNA SEE MANDIORÉ, LAGOA	LK	18 00 S	57 33 W	77000	00
MANDIQUEIRA	PPL	22 05 S	41 34 W	77015	02
MANDIQUEIRA SEE MANDIQUEIRA	PPL	22 05 S	41 34 W	77035	00
MANDIQUI	PPL	4 27 S	59 48 W	77013	01
MANDIRA, SERRA DA	MTS	24 57 S	48 06 W	77041	01
MANDIRITUBA	PPL	25 46 S	49 19 W	77042	01
MANDIROBA	PPL	14 29 S	43 03 W	77032	01
MANDIROBA, RIACHO DA	STMI	14 40 S	43 21 W	77032	01
MANDIÚ	PPL	20 39 S	47 33 W	77041	01
MANDIU, ILHA SEE MANDI, ILHA	ISL	1 36 S	49 09 W	77015	00
MANDU	PPL	12 02 S	38 35 W	77032	02
MANDU	PPL	22 54 S	45 31 W	77041	01
MANDU, CÓRREGO	STM	21 57 S	53 02 W	77051	01
MANDU, RIACHO DO	STMI	12 13 S	43 12 W	77012	01
MANDU, RIO	STM	22 14 S	45 55 W	77033	01
MANDU, SERRA DO	MLLS	17 26 S	42 08 W	77033	01
MANDU, SERROTE	SPUR	6 39 S	40 23 W	77033	01
MANDUACARI, ILHA DO	ISL	2 20 S	50 53 W	77015	00
MANDUACARI, RIO	STM	2 29 S	50 59 W	77015	01
MANDUBA, PONTA DA SEE MANDUBA, PONTA	PT	26 03 S	46 18 W	77041	00
MANDU BACAERI, RIBEIRÃO	STM	13 45 S	54 12 W	77051	01
MANDUCA	PPL	2 06 N	59 44 W	77014	01
MANDUCA, IGARAPÉ	STM	9 25 S	71 42 W	77012	00
MANDUCARI, ILHA DO SEE MANDUACARI, ILHA DO	ISL	2 28 S	50 53 W	77015	00
MANDURI	PPL	23 01 S	49 19 W	77041	01
MANDURY SEE MANDUPI	PPL	23 01 S	49 19 W	77041	00
MANECO	PPL	22 06 S	55 59 W	77051	01
MANECO, ARROIO DO SEE INVERNADA, ARROIO	STM	30 48 S	56 01 W	77000	00
MANECO RONDON	PPL	13 39 S	58 18 W	77051	01
MANGAJETUBA, ILHA SEE CAMARÁ AÇU, ILHA	ISL	0 53 S	46 26 W	77015	00
	ISL	0 53 S	46 26 W	77015	00
MANGUEJO	RSTN	21 50 S	43 44 W	77033	01
MANGUEIRÃO, CACHOEIRA SEE MARANHÃO, CACHOEIRA	FLLS	4 49 S	56 18 W	77015	00
MANGUEIRA	PPL	3 31 S	43 57 W	77021	02
MANGUEIRA	PPL	3 44 N	51 43 W	77016	01
MANGUEIRA SEE FLORIANO					
MANGUEIRA	PPL	6 47 S	43 16 W	77021	01
MANGUEIRA	PPL	11 28 S	44 00 W	77032	01
MANGUEIRA	PPL	14 46 S	43 56 W	77033	01
MANGUEIRA	PPL	15 14 S	59 58 W	77041	01
MANGUEIRA SET PÔRTO MANGUEIRA	PPL	19 14 S	57 23 W	77051	00
MANGUEIRA	PPL	23 32 S	54 33 W	77031	01
MANGUEIRA, PONTA DA	PT	3 34 S	48 10 W	77032	01
MANGUEIRA	PPL	20 13 S	56 07 W	77051	01
MANGUEIRA, MORRO	MLL	16 36 S	48 18 W	77032	02
MANGUEIRA, MORRO	MT	17 55 S	48 18 W	77032	01
MANGUEIRA, RIO	STM	6 24 S	57 57 W	77000	01
MANGUEIRA, SERRA DA	MLLS	17 36 S	49 32 W	77047	02
MANGUEIRAL, CÓRREGO SEE MANGUEIRA, CÓRREGO	STM	17 10 S	48 58 W	77032	00
MANGUEIRAL, IGARAPÉ	STM	5 09 S	53 52 W	77015	01
MANGUEIRAL, VAZANTE DO	STM	19 26 S	56 57 W	77051	01
MANGUEIRA	PPL	2 33 S	49 35 W	77015	01
MANGUEIRA	PPL	5 50 S	35 18 W	77024	01
MANGUEIRA	PPL	6 45 S	39 07 W	77023	01
MANGUEIRA	PPL	6 48 S	44 30 W	77021	01
MANGUEIRA	PPL	8 33 S	44 01 W	77022	01
MANGUEIRA	PPL	11 54 S	47 14 W	77032	02
MANGUEIRA	PPL	12 03 S	41 54 W	77032	01
MANGUEIRA	PPL	12 26 S	39 09 W	77032	02
MANGUEIRA	PPL	13 12 S	46 34 W	77032	01
MANGUEIRA	PPL	13 31 S	41 18 W	77032	01
MANGUEIRA	PPL	14 36 S	42 53 W	77032	01
MANGUEIRA	RSTN	19 36 S	47 57 W	77033	01
MANGUEIRA, CHAPADA DA SEE MANGUEIRAS, CHAPADA DAS	MLLS	10 00 S	46 30 W	77000	00
MANGUEIRA, CÓRREGO SEE MANGUEIRA, RIBEIRÃO	STM	15 22 S	47 48 W	77032	00

APPROVED FOR RELEASE: 2007/02/20: CIA-RDP01-00707R000200050005-7

APPROVED FOR RELEASE: 2007/02/20: CIA-RDP01-00707R000200050005-7

MANGABEIRA, CÓRREGO DA	STM	15 36 S	41 49 W	77033	01
MANGABEIRA, MORRO DA	MT	12 17 S	42 22 W	77032	01
MANGABEIRA, RIACHO	STM	6 02 S	44 40 W	77021	01
MANGABEIRA, RIBEIRÃO	STM	15 22 S	47 48 W	77052	01
MANGABEIRA, RIBEIRÃO	STM	18 44 S	51 47 W	77052	01
MANGABEIRA, SERRA DA	MTS	12 30 S	42 15 W	77032	01
MANGABEIRAS, CHAPADA DAS	MLS	10 00 S	46 30 W	77000	01
MANGABEIRAS, SERRA DAS SEE MANGABEIRAS, CHAPADA DAS	MLS	10 00 S	46 30 W	77000	00
MANGADA, CÓRREGO	STM	17 10 S	48 38 W	77052	02
MANGAÍ	PPL	23 14 S	55 27 W	77051	01
MANGAÍ, ILHA DE	ISL	12 44 S	43 17 W	77032	01
MANGAÍ, RIBEIRÃO	STM	15 49 S	44 29 W	77033	01
MANGALATIBA SEE MANGARATIBA	PPL	22 57 S	44 02 W	77035	00
MANGALÔ	PPL	12 09 S	38 28 W	77032	02
MANGALÔ	RSTP	17 42 S	41 01 W	77033	01
MANGANGÁ, RIBEIRÃO	STM	15 42 S	42 59 W	77033	01
MANGARAHY SEE MANGARAÍ	PPL	20 10 S	40 28 W	77034	00
MANGARAÍ	PPL	20 10 S	40 28 W	77034	01
MANGARATAIA	PPL	1 04 N	66 50 W	77013	01
MANGARATÉ SEE MANGARATU	PPL	20 24 S	49 19 W	77041	00
MANGARATIBA	PPL	22 57 S	44 02 W	77035	01
MANGARATIBA, BAÍA DE	BAY	22 58 S	44 04 W	77035	00
MANGARATIBA, LAJE DE	RKY	23 01 S	44 05 W	77033	02
MANGARATU	PPL	20 24 S	49 19 W	77041	01
MANGARURA, RIO SEE MANGARURA DOS ANTIGOS, RIO	STM	13 36 S	51 30 W	77051	00
MANGARURA DOS ANTIGOS, RIO	STM	13 36 S	51 30 W	77051	01
MANGERICÃO, CÓRREGO	STM	18 06 S	39 44 W	77037	02
MANGEROBA, RIO	STM	15 24 S	40 20 W	77032	01
MANGOLÍ SEE MANGALÔ	PPL	12 09 S	38 28 W	77032	00
MANGUÁ, CABECEIRA DO	STM	20 52 S	54 18 W	77051	01
MANGUABA SEE PILAR	PPL	9 33 S	35 54 W	77027	00
MANGUABA, LAGOA	LGN	9 40 S	35 54 W	77027	01
MANGUAIRINHA SEE MANGUEIRINHA	PPL	25 57 S	52 09 W	77042	00
MANGUARI	PPL	1 40 S	49 10 W	77013	01
MANGUARI, BANCO SEE MAGUARI, BANCO	SHOL	0 20 S	48 15 W	77015	00
MANGUBA SEE MONGUBA	PPL	3 55 S	38 37 W	77023	00
MANGUBA, RIO SEE MONGUBA, RIO	STM	4 36 S	57 28 W	77040	00
MANGUE	PPL	1 00 S	45 43 W	77021	01
MANGUE	PPL	9 06 S	36 16 W	77026	02
MANGUE, CÓRREGO DO	STM	16 25 S	42 17 W	77033	01
MANGUE, CÓRREGO DO	STM	19 56 S	48 49 W	77033	02
MANGUE, PONTA DO	PT	2 23 S	43 28 W	77021	01
MANGUE, RIO SEE MANGUES, RIO DOS	STM	10 21 S	48 27 W	77042	00
MANGUEIRA	PPL	2 59 S	44 39 W	77015	01
MANGUEIRA	PPL	3 02 S	43 02 W	77021	01
MANGUEIRA	PPL	3 44 N	60 28 W	77014	01
MANGUEIRA	PPL	4 00 S	44 47 W	77021	01
MANGUEIRA	PPL	12 03 S	38 18 W	77032	01
MANGUEIRA	PPL	12 25 S	38 06 W	77032	02
MANGUEIRA	PPL	12 41 S	41 22 W	77032	02
MANGUEIRA	PPL	15 12 S	41 45 W	77033	01
MANGUEIRA	PPL	21 19 S	41 25 W	77035	02
MANGUEIRA	PPL	21 43 S	53 30 W	77051	02
MANGUEIRA	PPL	21 56 S	42 46 W	77035	00
MANGUEIRA SEE CASSINO	PPL	32 11 S	52 10 W	77044	00
MANGUEIRA	RSTN	22 55 S	43 14 W	77036	00
MANGUEIRA, CÓRREGO	STM	15 11 S	41 31 W	77040	01
MANGUEIRA, LAGOA	LGN	33 06 S	52 48 W	77044	01
MANGUEIRA, SACO DA	BAY	32 06 S	52 05 W	77044	01
MANGUEIRA DA PEDRA	PPL	30 13 S	51 48 W	77044	01
MANGUEIRA DA PEDRA SEE MANGUEIRA DE PEDRA	PPL	30 31 S	55 37 W	77044	00
MANGUEIRA DE PEDRA	PPL	30 31 S	55 37 W	77044	02
MANGUEIRÃO, LAJEADO SEE MANGUEIRÃO, RIO	STM	20 43 S	52 49 W	77044	00
MANGUEIRÃO, RIO	STM	20 43 S	52 49 W	77044	01
MANGUEIRAS	PPL	5 20 S	49 08 W	77015	01
MANGUEIRAS SEE MANGUEIRO	RSTP	21 04 S	47 24 W	77041	00
MANGUEIRINHA	PPL	25 57 S	52 09 W	77042	01
MANGUEIRO	RSTP	21 04 S	47 24 W	77041	01
MANGUEIROS SEE MANGUEIRO	RSTP	21 04 S	47 24 W	77041	00
MANGUEORÃO SEE MANGUEIRÃO, RIO	STM	20 43 S	52 49 W	77044	00
MANGUES, PONTA SEE MANGUES VERDES, PONTA DOS	PT	2 22 S	43 17 W	77021	00

APPROVED FOR RELEASE: 2007/02/20: CIA-RDP01-00707R000200050005-7

APPROVED FOR RELEASE: 2007/02/20: CIA-RDP01-00707R000200050005-7

MANGUES, PONTA SEE						
MANGUE, PONTA DO	PT	2 27 S	43 20 W	77021	00	
MANGUES, PONTA DOS	PT	8 56 S	35 09 W	77027	00	
MANGUES, RIO DOS	STM	10 21 S	48 27 W	77052	01	
MANGUES, RIO DOS SEE						
MANGUES, RIO DOS	STM	16 25 S	39 03 W	77052	00	
MANGUE SECCO SEE MANGUE SÊCO	PPL	11 29 S	37 22 W	77052	00	
MANGUE SÊCO	PPL	11 28 S	37 22 W	77052	02	
MANGUES SECCOS, PONTA SEE						
MANGUE, PONTA DO	PT	2 23 S	43 28 W	77021	00	
MANGUES-SÊCOS, PONTA DOS SEE						
MANGUE, PONTA DO	PT	2 23 S	43 28 W	77021	00	
MANGUES VERDES, PONTA DOS	PT	2 27 S	43 17 W	77021	00	
MANGUINHA, PONTAL DE SEE						
MANGUINHO, PONTA DO	PT	10 31 S	36 23 W	77031	00	
MANGUINHA POINT SEE	PT	10 31 S	36 23 W	77031	00	
MANGUINHO, PONTA DO	PT	10 31 S	36 23 W	77031	00	
MANGUINHO	PPL	11 19 S	41 06 W	77032	01	
MANGUINHO, CORREGO	STM	4 48 S	37 21 W	77023	01	
MANGUINHO, ILHA DE	ISL	2 40 S	41 55 W	77021	01	
MANGUINHO, ILHA DO	ISL	13 23 S	39 08 W	77052	01	
MANGUINHO, PONTA SEE						
MANGUINHOS, PONTA DE	PT	8 42 S	35 09 W	77026	00	
MANGUINHO, PONTA DO	PT	10 31 S	36 23 W	77031	00	
MANGUINHOS	PPL	12 54 S	38 37 W	77032	01	
MANGUINHOS	PPL	20 11 S	40 12 W	77034	02	
MANGUINHOS	PPL	21 24 S	41 00 W	77035	01	
MANGUINHOS	PPL	22 47 S	41 56 W	77035	01	
MANGUINHOS SEE						
CARLOS CHAGAS, ESTAÇÃO	RSTN	22 53 S	43 15 W	77036	00	
MANGUINHOS, PONTA DE	PT	8 42 S	35 09 W	77026	01	
MANGUINHOS, PONTA DE	PT	21 24 S	41 02 W	77035	00	
MANGUINHOS, PONTA DE	PT	22 50 S	43 11 W	77036	00	
MANGUINHOS, VALA	STM	22 46 S	41 57 W	77035	02	
MANGUIÇA	PPL	1 37 S	44 40 W	77021	01	
MANGUIÇA, BARRA DE	ENTR	1 40 S	44 42 W	77021	01	
MANGUIÇA, ILHA	ISL	1 37 S	44 43 W	77021	01	
MANHÃ	PPL	12 43 S	46 24 W	77042	01	
MANHUAÇU	PPL	20 15 S	42 02 W	77033	01	
MANHUAÇU, RIO	STM	19 30 S	41 06 W	77033	01	
MANHUASSÚ SEE SANTANA DO MANHUAÇU	PPL	20 06 S	41 56 W	77033	00	
MANHUASSÚ SEE MANHUAÇU	PPL	20 15 S	42 02 W	77033	00	
MANHUASSÚ, RIO SEE MANHUAÇU, RIO	STM	19 30 S	41 06 W	77033	00	
MANHUMIRIM	PPL	20 22 S	41 57 W	77033	01	
MANIA, IGARAPÉ	STM	6 57 S	71 13 W	77014	01	
MANISCA, IGARAPÉ	STM	1 09 N	67 46 W	77013	01	
MANIAÇU	PPL	13 51 S	42 26 W	77042	01	
MANIASSU SEE MANIAÇU	PPL	13 51 S	42 26 W	77042	00	
MANICA	PPL	11 29 S	38 27 W	77032	01	
MANICHIZINHO, IGARAPÉ	STM	6 18 S	68 09 W	77013	01	
MANIÇOBA	PPL	8 19 S	36 06 W	77026	01	
MANIÇOBA	PPL	9 15 S	40 18 W	77032	01	
MANIÇOBA, RIACHO	STMI	7 57 S	39 41 W	77026	02	
MANIÇOBA, SERRA DA	HLL	4 33 S	41 03 W	77023	01	
MANIÇOBA, SERRA DA	UPLD	8 34 S	36 11 W	77026	01	
MANIÇOBA, SERROTE DA	HLL	8 41 S	40 07 W	77026	01	
MANIÇOBA CREEK SEE						
MANIÇOBA, RIACHO	STMI	7 57 S	39 41 W	77026	00	
MANIÇOBAL SEE SÃO JOSÉ DO BELMONTE	PPL	7 52 S	38 46 W	77026	00	
MANICORÁ, IGARAP	STM	0 06 N	68 52 W	77013	01	
MANICORÉ	PPL	5 49 S	61 17 W	77013	01	
MANICORÉ, ILHA	ISL	5 51 S	61 19 W	77013	01	
MANICORÉ, RIO	STM	5 51 S	61 19 W	77013	01	
MANICORÉZINHO, RIO	STM	7 10 S	61 05 W	77013	01	
MANIGOBAL-SIMPC, CACHOEIRA LO SEE						
MANIGOBALZINHO, CACHOEIRA DO	FLLS	9 59 S	57 29 W	77015	00	
MANIGOBALZINHO, CACHOEIRA DO	FLLS	9 59 S	57 29 W	77015	01	
MANIJETUBA, BAÍA DE SEE						
MANIAÚ, BAÍA	BAY	0 48 S	44 43 W	77015	00	
MANIMBU	PPL	10 10 S	36 22 W	77027	01	
MANINUEVA, RIO	STM	1 10 N	63 50 W	77013	01	
MANISSAUÁ-MISSU, RIO SEE						
MANITSAUÁ-MISSU, RIO	STM	10 53 S	53 20 W	77051	00	
MANISSOBAL SEE						
SÃO JOSÉ DO BELMONTE	PPL	7 52 S	38 46 W	77026	00	
MANITEJETUBA, ILHA SEE						
CAMARÁ AÇU, ILHA	ISL	0 53 S	46 26 W	77015	00	

APPROVED FOR RELEASE: 2007/02/20: CIA-RDP01-00707R000200050005-7

APPROVED FOR RELEASE: 2007/02/20: CIA-RDP01-00707R000200050005-7

MARITSAUÁ-MISSÚ SEE					
MARITSAUÁ-MISSÚ, RIO	STM	10 58 S	53 20 W	77091	00
MARITSAUÁ-MISSU, RIO	STM	10 58 S	53 20 W	77091	01
MARITUBA	PPL	5 13 S	39 34 W	77023	01
MARIVA	PPL	21 24 S	41 09 W	77095	01
MARIVA, CACHOEIRA	FLLS	0 14 S	56 53 W	77015	01
MARUA, CACHOEIRA	FLLS	0 48 S	62 47 W	77011	01
MARUA, SAUT SEE MARAUÁ, CACHOEIRA	FLLS	2 22 N	52 40 W	77000	00
MARUEL, LAGOA DO SEE					
MARUEL, LAGOA DO	LK	4 26 S	41 54 W	77022	00
MARUEL, RIO DO SEE					
MARUEL DIAS LOPES, RIACHO	STMI	5 45 S	38 40 W	77023	00
MARUEL ALVES, RIO SEE					
MARUEL ALVES DA NATIVIDADE, RIO	STM	11 19 S	48 28 W	77052	00
MARUEL ALVES DA NATIVIDADE, RIO SEE					
MARUEL ALVES DA NATIVIDADE, RIO	STM	11 19 S	48 28 W	77052	00
MARUELÃO, CÓRREGO SEE					
MARUELÃO, CÓRREGO	STM	17 19 S	40 43 W	77093	00
MARUEL BALA, RIACHO SEE					
MARUEL BALA, RIBEIRÃO	STMI	14 20 S	40 53 W	77032	00
MARUEL BORBA SEE					
SÃO VICENTE FÉRRER	PPL	7 35 S	35 30 W	77026	00
MARUEL BRANCO SEE MARUEL BRANCO	PPL	8 26 S	58 06 W	77041	00
MARUEL CARDOZO SEE MARUEL CARDOSO	PPL	7 40 S	37 35 W	77015	00
MARUEL CORREA, RIO SEE					
MARUEL CORREIA, RIO	STM	12 30 S	63 34 W	77011	00
MARUEL CORREIA, RIO SEE					
MARUEL CORREIA, RIO	STM	12 30 S	63 34 W	77011	00
MARUEL DA HORA SEE MARUEL DA HORA	PPL	8 22 S	36 09 W	77026	00
MARUEL DA NÓBREGA SEE					
MARUEL NÓBREGA	RSTP	24 13 S	47 10 W	77041	00
MARUEL DE FREITAS SEE					
MARUEL FREITAS	PPL	29 03 S	55 02 W	77064	00
MARUEL DE MATOS, SERRA SEE					
MARUEL SANTOS, SERRA	UPLD	7 25 S	35 20 W	77000	00
MARUEL DIAS LOPES, RIACHO SEE					
MARUEL DIAS LOPES, RIACHO	STMI	5 45 S	38 40 W	77023	00
MARUEL DOS SANTOS	PPL	1 11 S	47 01 W	77015	01
MARUEL DOS SANTOS, CÓRREGO SEE					
MARUEL SANTOS, CÓRREGO	STM	16 33 S	40 27 W	77000	00
MARUEL GOMES, RIBEIRÃO SEE					
MARUEL GOMES, RIBEIRÃO	STM	12 46 S	57 16 W	77011	00

MARUEL GRANDE, CÓRREGO SEE					
MARUEL GRANDE, CÓRREGO	STM	20 08 S	55 06 W	77041	00
MARUELICO, CÓRREGO SEE					
MARUELITO, CÓRREGO	STM	19 06 S	50 14 W	77039	00
MARUEL JOÃO, CACHOEIRA DE SEE					
MARUEL JOÃO, CACHOEIRA	FLLS	16 10 S	39 20 W	77032	00
MARUEL JORGE, CACHOEIRA SEE					
MARUEL JORGE, CACHOEIRA	FLLS	6 00 S	54 09 W	77015	00
MARUEL JOSÉ, MORRO SEE					
MARUEL JOSÉ, MORRO	PE	22 50 S	43 34 W	77040	00
MARUEL LOPES, RIO DO SEE					
MARUEL DIAS LOPES, RIACHO	STMI	5 45 S	38 40 W	77023	00
MARUEL LUIZ, RECIFES SEE					
MARUEL LUÍS, RECIFE	RF	3 52 S	44 13 W	77021	00
MARUEL NUNES, LAGOA SEE					
MARUEL NUNES, LAGOA	LK	30 05 S	50 13 W	77044	00
MARUEL PEREIRA SEE MARUEL PEREIRA	PPL	12 19 S	48 32 W	77032	00
MARUEL PEREIRA SEE MARUEL PEREIRA	RSTP	19 07 S	42 13 W	77033	00
MARUELSINHO SEE MARUELZINHO	PPL	7 23 S	54 51 W	77015	00
MARUELSINHO, CACHOEIRA SEE					
MARUELZINHO, CACHOEIRA	FLLS	7 20 S	54 56 W	77015	00
MARUEL TOMAZ SEE MARUEL TOMÁS	PPL	8 51 S	60 42 W	77011	00
MARUEL TOMAZ SEE MARUEL TOMÁS	PPL	8 51 S	60 42 W	77051	00
MARUEL URBANO SEE MARUEL URBANO	PPL	8 53 S	69 18 W	77012	00
MARUEL VIANA SEE MARUEL VIANA	PPL	29 35 S	55 29 W	77044	00
MARUS SEE MARAJÓS	PPL	3 08 S	49 01 W	77013	00
MARUUMBA, LAGOA SEE					
MARUUMBA, LAGOA	LGR	9 40 S	35 54 W	77017	00
MARUPARTA, IGARAPÉ SEE					
MARUPARTA, IGARAPÉ	STM	1 39 S	48 12 W	77013	00
MARUTIRIQUE, RIO SEE					
MARUTIRIQUE, RIO	STM	15 27 S	39 55 W	77032	00
MARS, RIO	STMI	7 57 S	35 48 W	77076	01
MARSÃO	PPL	13 29 S	40 38 W	77032	02
MARSARÁS, LAGOA DE SEE					
MORSARÁS, LAGOA	LGR	19 26 S	39 47 W	77034	00
MARSARÁS, PONTA DO SEE					
MORSARÁS, PONTA DO	PT	19 35 S	39 49 W	77034	00
MARSIDÃO	PPL	10 43 S	44 02 W	77017	01
MARSIDÃO, VEREDA DA	STMI	11 06 S	44 14 W	77032	01

APPROVED FOR RELEASE: 2007/02/20: CIA-RDP01-00707R000200050005-7

APPROVED FOR RELEASE: 2007/02/20: CIA-RDP01-00707R000200050005-7

MARSIENA	PPL	8 22 S	57 37 W	77026	02	
MARSIENA	PPL	9 20 S	47 22 W	77052	01	
MARSIENA, PORTA	PT	1 22 S	45 07 W	77021	01	
MARSIMO, LAJEADO SEE MARSIMO, RIO	STN	27 04 S	50 43 W	77043	00	
MARSIMO, RIO	STN	27 04 S	50 43 W	77043	01	
MARSO	PPL	5 33 S	45 32 W	77021	01	
MARSO, RIBEIRÃO	STN	17 42 S	41 38 W	77033	01	
MARSO, RIO SEE MORTES, RIO DAS	STN	11 45 S	50 44 W	77051	00	
MARSO, RIO	STN	13 18 S	46 51 W	77052	01	
MARSO, RIO	STN	14 42 S	56 16 W	77041	01	
MARSO, RIO	STN	17 59 S	43 34 W	77033	01	
MARSO, RIO	STN	18 04 S	43 30 W	77033	01	
MARSO, RIO	STN	20 09 S	44 14 W	77033	01	
MARTEIGA, LAGOA DA	LK	16 39 S	49 04 W	77033	01	
MARTENA SEE GABRIEL EMÍLIO	PPL	18 47 S	40 59 W	77037	00	
MARTENA	RSTP	20 28 S	53 40 W	77051	01	
MARTENA, RIBEIRÃO	STN	18 38 S	41 28 W	77037	01	
MARTENA, RIBEIRÃO	STN	20 29 S	53 42 W	77051	01	
MARTENAS, RIO	STN	18 41 S	41 12 W	77037	02	
MARTERINHA SEE MARTERÓPOLIS	PPL	18 53 S	41 06 W	77037	00	
MARTERÓPOLIS (ESPÍRITO SANTO); MARTERINHA (MINAS GERAIS)	PPL	18 53 S	41 06 W	77037	01	
MARTEPÁ, CACHOEIRA	FLLS	4 16 N	61 06 W	77014	01	
MARTERA, CACHOEIRA SEE MARTEPÁ, CACHOEIRA	FLLS	4 16 N	61 06 W	77014	00	
MARTIBA, CACHOEIRA SEE MARTIBLE, CACHOEIRA	FLLS	7 17 S	58 41 W	77013	00	
MARTIBLE, CACHOEIRA	FLLS	7 17 S	58 41 W	77013	01	
MARTIBLE, IGARAPÉ	STN	7 16 S	58 41 W	77013	01	
MARTIGUEIRA SEE BOM JARDIM DE MINAS	PPL	21 57 S	44 11 W	77033	00	
MARTIGUEIRA SEE MANDIGUEIRA	PPL	22 05 S	41 34 W	77035	00	
MARTITUEIRA	RSTN	21 26 S	43 40 W	77033	01	
MARTIGUEIRA, RIO	STN	20 22 S	49 47 W	77043	01	
MARTIGUEIRA, SERRA DA	MTS	22 00 S	44 45 W	77000	01	
MARTIGUEIRA, SERRA DA	UPLD	14 15 S	48 25 W	77042	01	
MARTSAMÁ NISSÚ, RIO SEE MARITSAMÁ-NISSU, RIO	STN	10 58 S	53 20 W	77051	00	
MARRAMEL, ARROIO	STN	27 38 S	53 05 W	77044	02	
MARRAMEL	RSTP	20 30 S	54 33 W	77051	01	
MARRAMEL, LAGOA DO	LK	4 26 S	41 54 W	77022	02	
MARRAMEL ALVES, RIO SEE MARRAMEL ALVES DA NATIVIDADE, RIO	STN	11 19 S	48 28 W	77052	00	
MARRAMEL ALVES DA NATIVIDADE, RIO	STN	11 19 S	48 28 W	77052	01	
MARRAMEL ALVES GRANDE, RIO	STN	7 27 S	47 51 W	77021	01	
MARRAMEL ALVES PEQUENO, RIO	STN	7 36 S	47 58 W	77052	01	
MARRAMEL ALVINHO, CORREGO SEE MARRAMEL ALVINHO, RIO	STN	11 26 S	46 55 W	77052	00	
MARRAMEL ALVINHO, RIO	STN	11 26 S	46 55 W	77052	01	
MARRAMEL AMARO	RSTN	21 16 S	47 41 W	77041	01	
MARRAMEL ANDRADE	PPL	20 44 S	46 39 W	77033	02	
MARRAMEL ANTÔNIO, CÓRREGO	STN	17 10 S	48 34 W	77052	01	
MARRAMELÃO, CÓRREGO	STN	17 19 S	48 43 W	77033	02	
MARRAMEL BALA, RIBEIRÃO	STNI	14 28 S	48 53 W	77052	01	
MARRAMEL BARROS	PPL	18 16 S	41 48 W	77033	01	
MARRAMEL-BORBA SEE SÃO VICENTE FÉRRER	PPL	7 35 S	35 30 W	77026	00	
MARRAMEL BOTELHO	PPL	10 44 S	48 57 W	77052	01	
MARRAMEL BRANCO	PPL	8 16 S	50 06 W	77051	01	
MARRAMEL BRANDÃO SEE MANUEL	RSTP	20 30 S	54 33 W	77051	00	
MARRAMEL CABRA	PPL	13 34 S	41 51 W	77032	02	
MARRAMEL CARTULINA	PPL	16 29 S	41 49 W	77033	02	
MARRAMEL CARDOSO	PPL	7 40 S	57 35 W	77015	01	
MARRAMEL-CORREA, RIO SEE MARRAMEL CORREIA, RIO	STN	12 30 S	63 34 W	77011	00	
MARRAMEL CORREIA, RIO	STN	12 30 S	63 34 W	77011	01	
MARRAMEL COSTA	PPL	30 51 S	55 42 W	77044	01	
MARRAMEL DA HORA	PPL	8 22 S	36 09 W	77026	02	
MARRAMEL DA SILVA	PPL	20 52 S	46 40 W	77033	02	
MARRAMEL DE MATOS, SERRA SEE MARRAMEL SANTOS, SERRA	UPLD	7 25 S	35 20 W	77000	00	
MARRAMEL DE MORAIS	PPL	22 02 S	42 09 W	77035	01	
MARRAMEL DIAS LOPES, REACHO	STNI	5 45 S	38 40 W	77023	01	
MARRAMEL DOMINGUES	PPL	21 15 S	46 03 W	77033	02	
MARRAMEL DUARTE	PPL	22 06 S	43 34 W	77015	01	
MARRAMEL DUTRA	PPL	21 01 S	46 48 W	77033	02	

APPROVED FOR RELEASE: 2007/02/20: CIA-RDP01-00707R000200050005-7

APPROVED FOR RELEASE: 2007/02/20: CIA-RDP01-00707R000200050005-7

MANUEL EMÍDIO	PPL	16 14 S	40 03 W	77033	02	NÃO BEIJADA. RIACHO	STNI	8 06 S	36 59 W	77029	02
MANUEL FELICIANO	PPL	16 16 S	39 51 W	77032	02	NÃO DIREITA. RIACHO	STNI	9 33 S	38 03 W	77032	02
MANUEL FIALHO	PPL	31 04 S	55 59 W	77044	01	NÃO ESQUERDA. RIO	STNI	10 00 S	37 18 W	77031	01
MANUEL FILIPE. FURO	CHRS	3 40 S	57 56 W	77013	01	NÃO FORTE. CÓRREGO	STN	20 29 S	41 17 W	77034	02
MANUEL FREITAS	PPL	29 03 S	55 02 W	77044	01	NÃO QUEBRADA. LAGOA DA	LK	6 51 S	43 47 W	77022	01
MANUEL GOMES	PPL	17 32 S	41 29 W	77033	02	NÃOS. SERRA DAS	MLL	9 44 S	36 57 W	77027	00
MANUEL GOMES. PIBEIRÃO	STN	11 46 S	57 18 W	77031	01	NAPABUIÚ. RIO	STN	17 59 S	46 38 W	77033	01
MANUEL GRANDE. CÓRREGO	STN	20 08 S	55 06 W	77031	01	NAPAIUCA. IGARAPÉ SEE					
MANUELITO. CÓRREGO	STN	19 06 S	50 24 W	77033	02	JACARÉ. IGARAPÉ	STN	2 56 S	55 05 W	77013	00
MANUEL JOÃO. CACHOEIRA	FLLS	16 10 S	39 20 W	77032	01	NAPANA	PPL	2 56 S	67 53 W	77013	01
						NAPANGAPA	PPL	8 42 S	67 23 W	77013	01
MANUEL JORGE. CACHOEIRA	FLLS	6 00 S	54 09 W	77015	01						
MANUEL JOSÉ. CORREDEIRA DO	RPDS	0 06 S	56 55 W	77015	01	NAPAORI. RIO	STN	1 55 N	54 13 W	77016	01
MANUEL JOSÉ. MORRO	PK	22 50 S	43 34 W	77060	00	NAPARÁ. ILHA DO	ISL	2 11 S	55 18 W	77015	01
MANUEL LOPES	PPL	20 07 S	45 30 W	77033	02	NAPARANÁ. IGARAPÉ	STN	9 08 S	64 50 W	77011	01
MANUEL LOPES. RIO DO SEE						NAPARANÃ. IGARAPÉ	STN	9 22 S	64 48 W	77011	01
MANUEL DIAS LOPES. RIACHO	STNI	5 45 S	38 48 W	77023	00	NAPARI. IGARAPÉ	STN	1 52 S	66 54 W	77013	01
MANUEL LUÍS. RECIFE	RF	0 52 S	44 15 W	77021	01	NAPARI. LAGO	LK	1 55 S	66 55 W	77013	00
MANUEL NÓBREGA	RSTP	24 13 S	47 10 W	77041	01	NAPARI. RIO	STN	0 45 N	55 07 W	77016	01
MANUEL NUNES. LAGOA	LK	30 05 S	50 13 W	77044	02	NAPARI. RIO	STN	2 33 S	43 29 W	77021	01
MANUEL PARREIRA	PPL	17 59 S	41 42 W	77033	02	NAPARY. RIO SEE AMAPARI. RIO	STN	0 43 N	51 32 W	77016	00
MANUEL PEREIRA	PPL	11 24 S	39 46 W	77032	02	NAPAUGAPA SEE NAPANGAPA	PPL	8 42 S	67 23 W	77013	00
MANUEL PEREIRA	PPL	12 19 S	40 32 W	77032	02	NAPELE	PPL	12 47 S	38 26 W	77032	02
MANUEL PEREIRA	PPL	20 29 S	45 35 W	77033	02	NAPIÁ	PPL	8 27 S	63 27 W	77013	01
MANUEL PEREIRA	RSTP	19 07 S	42 13 W	77033	01	NAPIÁ. RIO	STN	4 57 S	59 26 W	77013	01
MANUEL RIBAS	PPL	24 31 S	51 39 W	77042	01	NAPICHARI. ILHA SEE					
MANUEL SANTOS. CÓRREGO	STN	16 39 S	48 07 W	77000	02	NAPIXARI. ILHA	ISL	2 10 S	65 00 W	77013	00
						NAPINUARI. IGARAPÉ	STN	10 01 S	68 18 W	77012	01
MANUEL SANTOS. SERRA	UPLD	7 25 S	35 20 W	77000	01						
MANUELSINHO SEE MANUELZINHO	PPL	7 21 S	54 51 W	77015	00	NAPIRAÃ. IGARAPÉ	STN	7 59 S	68 31 W	77013	01
MANUEL TAVARES	PPL	22 08 S	41 36 W	77035	02	NAPIRARÉ. ARROIO	STN	20 03 S	53 11 W	77044	01
MANUEL TOMÁS	PPL	8 51 S	60 42 W	77051	00	NAPIRENE	PPL	0 31 N	54 05 W	77015	01
MANUEL URBANO	PPL	8 53 S	69 18 W	77012	01	NAPIRI. RIO	STN	2 37 S	55 09 W	77015	01
						NAPIRUMBU. RIACHO	STNI	7 07 S	40 23 W	77023	02
MANUEL VIANA	PPL	29 35 S	55 29 W	77044	01						
MANUELZINHO	PPL	7 21 S	54 51 W	77015	01	NAPIXARI. ILHA	ISL	2 10 S	65 00 W	77013	01
MANUELZINHO. CACHOEIRA	FLLS	7 20 S	54 56 W	77015	01	NAPIXARI. PARANÁ	STNA	2 08 S	65 13 W	77013	01
MANU RIVER SEE MANÚ. RIO	STN	3 33 N	59 51 W	77000	00	NAPIXI	PPL	5 40 S	63 53 W	77013	01
MAO SEE MAÚ	PPL	20 49 S	41 49 W	77035	00	NAPIXI. LAGO	LK	5 43 S	63 54 W	77013	01
						NAPIXY SEE NAPIXI	PPL	5 40 S	63 53 W	77013	00
MÃO BEIJADA	PPL	8 06 S	37 01 W	77025	02						
						NAPIXY. LAGO SEE NAPIXI. LAGO	LK	5 43 S	63 54 W	77013	00

APPROVED FOR RELEASE: 2007/02/20: CIA-RDP01-00707R000200050005-7

APPROVED FOR RELEASE: 2007/02/20: CIA-RDP01-00707R000200050005-7

MAP-MAP-CRAC, SERRA DO	MLLS	17 55 S	41 10 W	77000	01
MAPORÉ, ILHA	ISL	0 50 S	62 56 W	77019	01
MAPUA	PPL	6 01 S	58 41 W	77029	01
MAPUÁ, LAGO DE	LK	6 30 S	69 19 W	77013	01
MAPUÁ, RIO	STM	1 03 S	50 33 W	77019	01
MAPUARU, ILHA	ISL	2 26 S	66 09 W	77013	01
MAPUERA, RIO	STM	1 05 S	57 02 W	77015	01
MAPUÍ, IGARAPÉ	STM	1 34 N	68 09 W	77013	01
MAPURAU, RIO	STM	1 23 N	69 24 W	77013	01
MAQUAPARIM, ILHAS SEE MACUAPARIM, ILHAS	ISLS	2 35 S	65 28 W	77013	00
MAQUIRA	PPL	21 17 S	41 04 W	77035	02
MAQUINÉ	PPL	5 58 S	41 23 W	77022	01
MAQUINÉ	PPL	11 03 S	42 21 W	77032	02
MAQUINÉ	PPL	29 41 S	50 11 W	77044	01
MAQUINÉ	RSTN	18 59 S	44 22 W	77033	01
MAQUINÉ, ARROIO SEE MAQUINÉ, RIO	STM	29 44 S	50 08 W	77044	00
MAQUINÉ, LAGOA SEE QUADROS, LAGOA DOS	LGN	29 42 S	50 05 W	77044	00
MAQUINÉ, RIO	STM	13 28 S	47 26 W	77052	01
MAQUINÉ, RIO	STM	29 44 S	50 08 W	77044	01
MAQUINISTA ISAAC	RSTN	28 18 S	54 06 W	77044	01
MAQUINISTA ISAAC SEE MAQUINISTA ISAAC	RSTN	28 18 S	54 08 W	77044	00
MAQUINISTA MAIRO	PPL	28 10 S	52 21 W	77044	01
MAQUINISTA SEVERO	PPL	28 19 S	53 08 W	77044	01
MAQUINISTA VISTO PEREIRA	RSTN	29 44 S	57 00 W	77044	00
MAQUIPUÃ, IGARAPÉ	STM	0 29 S	66 42 W	77013	01
MAR, ILHA DO SEE IGUAPE, ILHA	ISL	24 40 S	47 30 W	77041	00
MAR, SERRA DO	SCRP	29 00 S	49 00 W	77000	01
MARA, SERRA	MT	4 27 N	60 28 W	77014	01
MARAÃ	PPL	1 50 S	65 22 W	77013	01
MARAÃ, IGARAPÉ	STM	1 50 S	65 22 W	77013	01
MARABA	PPL	5 21 S	49 07 W	77015	01
MARABÁ	RSTP	23 17 S	48 09 W	77041	01
MARABÁ PAULISTA	PPL	22 06 S	51 56 W	77041	01
MARABITANA SEE MARABITANAS	PPL	0 58 N	66 51 W	77013	00
MARABITANAS	PPL	0 53 S	67 59 W	77019	01
MARABITANAS	PPL	0 58 N	66 51 W	77013	01
MARABU, CORREGO	STM	16 04 S	60 27 W	77033	02
MARACÁ	PPL	2 08 N	50 30 W	77016	01
MARACÁ, CANAL DE SEE CARAPAPORIS, CANAL DE	CHNN	2 00 N	50 32 W	77016	00
MARACÁ, FURO	STMA	1 20 N	51 28 W	77014	01
MARACÁ, ILHA DE	ISL	2 09 N	50 25 W	77016	01
MARACÁ, ILHA DE	ISL	3 25 N	61 45 W	77014	01
MARACÁ, ILHA DO SEE MARACÁ, ILHA DE	ISL	3 25 N	61 40 W	77014	00
MARACÁ, RIO	STM	0 26 S	51 26 W	77016	01
MARACÁ-AÇU, ILHA	ISL	2 07 S	50 07 W	77000	01
MARACA-ASSU ISLAND SEE MARACÁ-AÇU, ILHA	ISL	2 07 S	50 07 W	77000	00
MARACACHITA SEE VELHA MARACHITA	PPL	2 32 N	60 36 W	77014	00
MARACAÇUNÉ	PPL	2 03 S	45 36 W	77021	01
MARACAÇUNÉ, BAIA DO	BAY	1 16 S	45 34 W	77019	01
MARACAÇUNÉ, RIO	STM	1 23 S	45 42 W	77021	01
MARACAHY SEE MARACAÍ	PPL	22 36 S	50 39 W	77041	00
MARACAHY, LAGO DE SEE MARACAÍ, LAGO DE	LK	1 28 S	65 44 W	77013	00
MARACAHYPE, PONTA SEE MARACAÍPE, PONTA	PT	8 33 S	35 01 W	77026	00
MARACAÍ	PPL	22 36 S	50 39 W	77041	01
MARACAÍ, LAGO DE	LK	1 28 S	65 44 W	77013	01
MARACAIBO, IGARAPÉ	STM	3 12 N	62 54 W	77014	01
MARACAÍPE, PONTA	PT	8 33 S	35 01 W	77026	00
MARACAJÁ	PPL	0 14 N	69 39 W	77013	01
MARACAJÁ	PPL	0 41 N	67 28 W	77013	01
MARACAJÁ SEE PAPOULA	PPL	5 55 S	44 12 W	77021	00
MARACAJÁ	PPL	4 31 S	41 04 W	77039	02
MARACAJÁ	PPL	5 53 S	44 16 W	77021	01
MARACAJÁ	PPL	28 51 S	49 28 W	77043	01
MARACAJÁ, ILHA	ISL	0 39 N	67 27 W	77013	01
MARACAJÁ, RIACHO	STMI	4 02 S	39 12 W	77023	02
MARACAJÁ, RIACHO	STMI	4 14 S	39 04 W	77023	01
MARACAJÁ, RIO	STM	12 21 S	51 00 W	77051	00
MARACAJATUBA	PPL	3 25 S	56 27 W	77015	01

APPROVED FOR RELEASE: 2007/02/20: CIA-RDP01-00707R000200050005-7

APPROVED FOR RELEASE: 2007/02/20: CIA-RDP01-00707R000200050005-7

MARACAJAHÚ	PPL	5 25 S	35 19 W	77024 01
MARACAJU	PPL	21 38 S	55 09 W	77031 01
MARACAJÚ, RIO SEE EMBARACAÍ, RIO	STM	23 27 S	53 58 W	77031 00
MARACAJU, SIERRA DE (BRAZIL)				
CORDILLERA DE MARACAYÚ (PARAGUAY)	MTS	23 57 S	55 01 W	77000 01
MARACAJU, VEREDA DO	STMI	11 01 S	44 32 W	77032 01
MARACAJUBA, IGARAPÉ	STM	8 17 S	69 56 W	77040 01
MARACANÃ	PPL	0 22 S	46 28 W	77013 01
MARACANÃ	PPL	0 46 S	47 27 W	77015 01
MARACANÃ	PPL	12 45 S	38 32 W	77032 01
MARACANÃ	RSTP	1 07 S	47 32 W	77015 01
MARACANÃ, BAÍA DO	BAY	0 40 S	47 30 W	77015 01
MARACANÃ, IGARAPÉ SEE				
MARACANÃ, RIO				
MARACANÃ, RIO	STM	0 22 S	59 41 W	77013 00
MARACANÃ, PARANÁ	CHRS	2 28 S	65 19 W	77013 01
MARACANÃ, RIO SEE SAUVERINÁ, RIO	STM	12 24 S	58 40 W	77051 00
MARACANÃ, RIO	STM	0 45 S	47 25 W	77015 01
MARACANÃ, RIO	STM	0 22 S	59 41 W	77013 01
MARACANÃ, RIO	STM	14 31 S	57 35 W	77051 01
MARACANÃ, RIO	STM	22 55 S	43 13 W	77036 00
MARACANAÍ, SIERRA	MTL	0 34 S	53 22 W	77015 01
MARACANAQUARÃ, PLANALTO	PLAT	0 50 S	53 00 W	77015 01
MARACANAÚ	PPL	3 52 S	38 38 W	77023 01
MARACANAY, SIERRA DA SEE				
MARACANAÍ, SIERRA	MTL	0 34 S	53 22 W	77015 00
MARACANÍ SEE MARACANU	PPL	3 11 N	61 11 W	77014 00
MARACANI, RIO	STM	4 17 N	59 44 W	77014 01
MARACANU	PPL	3 11 N	61 11 W	77014 01
MARACÁ-AÇÚ, RIO SEE MARACÁ, RIO	STM	0 26 S	51 26 W	77015 00
MARACARANA, LAGO	LK	2 19 S	58 50 W	77013 01
MARACÁS	PPL	13 26 S	60 27 W	77032 01
MARACASSUMÉ SEE MARACAÇUMÉ	PPL	2 03 S	45 56 W	77021 00
MARACASSUMÉ, BAÍA SEE				
MARACAÇUMÉ, BAÍA DO	BAY	1 15 S	45 34 W	77015 02
MARACASSUMÉ, ILHA SEE				
TRAUÍRA, ILHA DA	ISL	1 19 S	45 33 W	77021 00
MARACASSUMÉ, RIO SEE				
MARACAÇUMÉ, RIO	STM	1 23 S	45 42 W	77021 00
MARACASUMÉ ISLAND SEE				
TRAUÍRA, ILHA DA	ISL	1 19 S	45 33 W	77021 00
MARACATU, RIACHO	STMI	11 42 S	44 09 W	77032 01
MARACÁ-MASSU, ISLAND DO SEE				
MARACÁ-AÇÚ, ILHA	ISL	2 07 S	46 07 W	77000 00
MARACIPE, PONTA SEE				
MARACAIPE, PONTA	PT	8 33 S	35 01 W	77024 00
MARACOEIRA	PPL	3 14 S	46 06 W	77031 01
MARACORAHU SEE MARACANAÚ	PPL	3 51 S	38 38 W	77023 00
MARACORAÍ, SERRA	MTL	0 30 S	53 33 W	77015 01
MARACU, LAGOA	LK	2 08 S	53 50 W	77015 01
MARACUJÁ SEE PACUJA	PPL	8 23 S	71 00 W	77012 00
MARACUJÁ	PPL	11 31 S	40 13 W	77032 01
MARACUJÁ, ILHA SEE				
CAVALOS, ILHA DOS	ISL	0 18 S	50 48 W	77015 00
MARACUJÁ, ILHA	ISL	0 27 S	51 59 W	77015 01
MARACUJÁ, ILHA DO	ISL	0 28 S	51 58 W	77015 01
MARACUJÁ, ILHA DO	ISL	23 48 S	45 48 W	77041 02
MARACUJÁ, RIACHO SEE				
MARACAJÁ, RIACHO	STMI	4 02 S	39 12 W	77023 00
MARACUJÁ, RIBEIRÃO SEE				
EMBARACAÍ, RIO	STM	23 27 S	53 51 W	77031 00
MARACUJÁ, RIO SEE CATARATA, RIO	STM	4 01 S	61 31 W	77022 00
MARACUJÁ, VEREDA DO SEE				
MARACAJU, VEREDA DO	STMI	11 01 S	44 32 W	77032 00
MARACUJÁ BRANCO, CACHOEIRA DO	FLLS	11 30 S	62 23 W	77011 01
MARADA SEE MARAÚ	PPL	5 21 S	49 07 W	77015 00
MARAGÃO	PPL	4 30 S	38 47 W	77023 01
MARAGASSUMÉ SEE MARACAÇUMÉ	PPL	2 03 S	45 56 W	77021 00
MARAGIPINHO SEE MARAGOSIPINHO	PPL	13 03 S	38 57 W	77032 00
MARAGOGI	PPL	9 01 S	35 13 W	77027 01
MARAGOSIPE	PPL	12 46 S	38 55 W	77032 01
MARAGOSIPINHO	PPL	13 03 S	38 57 W	77032 01
MARAGOGY SEE MARAGOGI	PPL	9 01 S	35 13 W	77027 00
MARAGOJI SEE MARAGOGI	PPL	9 01 S	35 13 W	77027 00
MARAGOJIPE SEE MARAGOSIPE	PPL	12 46 S	38 55 W	77032 00
MARAGOJIPINHO SEE MARAGOSIPINHO	PPL	13 30 S	38 51 W	77032 00
MARAGUÁ	PPL	7 24 S	38 37 W	77023 01

APPROVED FOR RELEASE: 2007/02/20: CIA-RDP01-00707R000200050005-7

APPROVED FOR RELEASE: 2007/02/20: CIA-RDP01-00707R000200050005-7

MARAPÚ SEE MARÚ	PPL	14 06 S	39 00 W	77012	00
MARAPÚ, RIO SEE MARÚ, RIO	STM	13 54 S	39 01 W	77012	00
MARAIAL	PPL	8 47 S	35 50 W	77026	01
MARAJÁ	PPL	4 59 S	60 14 W	77013	01
MARAJÁ, IGARAPÉ	STM	0 21 S	71 40 W	77012	00
MARAJÁ, LAGO	LK	4 58 S	60 13 W	77013	01
MARAJÁZAL, CACHOEIRA DO	FLLS	5 38 S	50 03 W	77015	01
MARAJÓ, BAÍA DE	ESTY	1 00 S	48 30 W	77015	01
MARAJÓ, IGARAPÉ SEE MARAJÁ, IGARAPÉ	STM	0 21 S	71 40 W	77012	00
MARAJÓ, ILHA DE	ISL	1 00 S	49 30 W	77015	01
MARAJÓ, RIO	STM	7 43 S	95 10 W	77026	01
MARAJÓ-AÇU, RIO	STM	1 26 S	48 [illegible] W	77015	01
MARAJOARA	PPL	21 35 S	51 14 W	77041	01
MARAJOI, RIO SEE AREIAS, FURO DAS	STMA	1 15 S	51 20 W	77014	00
MARAJOZINHA, ILHA	ISL	1 09 S	48 06 W	77013	02
MARAJUPENA, CACHOEIRA	FLLS	2 28 S	46 26 W	77000	01
MARALA SEE MARATÁ	PPL	29 35 S	51 34 W	77044	00
MARAMBAIA SEE MARAMBAINHA	PPL	17 11 S	41 35 W	77033	00
MARAMBAIA	PPL	22 46 S	42 56 W	77035	00
MARAMBAIA, BAÍA DA	BAY	23 03 S	43 59 W	77015	02
MARAMBAIA, ILHA DA	ISL	23 04 S	43 58 W	77015	00
MARAMBAIA, PICO DA	MT	23 04 S	43 59 W	77033	01
MARAMBAIA, RESTINGA DA	BCH	23 03 S	43 45 W	77040	01
MARAMBAIA, RIBEIRÃO	STM	17 24 S	41 24 W	77031	01
MARAMBAIA, RIBEIRÃO	STM	21 44 S	46 25 W	77031	01
MARAMBAINHA	PPL	17 11 S	41 35 W	77033	01
MARAMBAS, RIO SEE MAROMBAS, RIO	STM	27 26 S	50 45 W	77041	00
MARAMBAYA, ILHA DA SEE MARAMBAIA, ILHA DA	ISL	23 04 S	43 58 W	77015	00
MARAMBAYA, MORRO DA SEE MARAMBAIA, PICO DA	MT	23 04 S	43 59 W	77015	00
MARAMBOIA, ILHA SEE MARAMBOIA, ILHA DO	ISL	0 57 S	47 33 W	77015	00
MARAMBUDA, ILHA SEE MARAMBUVA, ILHA	ISL	23 33 S	45 13 W	77041	00
MARAMBUIA, PONTA DE SEE GROSSA, PONTA	PT	23 35 S	45 13 W	77041	00
MARAMBUVA, ILHA	ISL	23 33 S	45 13 W	77041	02
MARANGATU	PPL	21 37 S	42 13 W	77035	01
MARANGUÁ SEE SAMPAIO CORREIA	PPL	22 52 S	42 36 W	77019	00
MARANGUAPE	PPL	3 53 S	38 40 W	77023	01
MARANGUAPE SEE SÃO FRANCISCO	PPL	9 10 S	72 16 W	77012	02
MARANGUAPE, PICO DE SEE MARANGUAPE, SERRA DE	MT	3 54 S	38 43 W	77023	00
MARANGUAPE, RIO	STM	3 42 S	38 35 W	77023	01
MARANGUAPE, SERRA DE	MT	3 54 S	38 43 W	77023	01
MARANGUAPINHO SEE MARANGUAPE, RIO	STM	3 42 S	38 35 W	77023	00
MARANHÃO SEE MARANHÃO, ESTADO DO	ADMD	5 00 S	45 00 W	77021	00
MARANHÃO SEE SÃO LUÍS	PPL	2 31 S	44 16 W	77021	00
MARANHÃO	RSTP	21 41 S	42 19 W	77035	02
MARANHÃO, CACHOEIRA SEE MARANHÃO GRANDE, CACHOEIRA	FLLS	4 28 S	56 13 W	77015	00
MARANHÃO, CACHOEIRA	FLLS	4 49 S	56 18 W	77015	01
MARANHÃO, ESTADO DO	ADMD	5 00 S	45 00 W	77021	01
MARANHÃO, ILHA DO SEE SÃO LUÍS, ILHA DE	ISL	2 36 S	44 14 W	77021	00
MARANHÃO, RIO	STM	14 34 S	49 02 W	77042	01
MARANHÃO, RIO	STM	20 32 S	43 56 W	77013	02
MARANHÃO, SERRA DO	SPUR	15 24 S	47 51 W	77052	01
MARANHÃO GRANDE, CACHOEIRA	FLLS	4 28 S	56 13 W	77015	01
MARANHÃO-SINHO, CACHOEIRA SEE MARANHÃOZINHO, CACHOEIRA	FLLS	4 27 S	56 14 W	77015	00
MARANHÃOZINHO, CACHOEIRA	FLLS	4 27 S	56 14 W	77015	01
MARANIA, RIO SEE MARAUIÁ, RIO	STM	0 23 S	69 13 W	77013	00
MARAÑON SEE AMAZON RIVER	STM	0 10 S	49 00 W	77040	00
MARAPARI, PONTA SEE MARAWAREN, PONTA	PT	0 35 S	47 35 W	77015	00
MARAPARIM	PPL	0 42 S	47 42 W	77015	01
MARAPARIM, PONTA	PT	0 35 S	47 35 W	77015	00
MARAPARIM, RIO	STM	0 43 S	47 38 W	77015	01
MARAPATÁ, BAHIA DO SEE MARATAPÁ, BAÍA DE	BAY	1 49 S	49 12 W	77015	00
MARAPATO, CACHOEIRA	FLLS	0 01 S	67 12 W	77013	01
MARAPE	PPL	12 00 S	56 39 W	77051	01
MARAPE	PPL	20 13 S	41 10 W	77034	02

APPROVED FOR RELEASE: 2007/02/20: CIA-RDP01-00707R000200050005-7

APPROVED FOR RELEASE: 2007/02/20: CIA-RDP01-00707R000200050005-7

MARAPÉ	PPL	29 55 S	41 11 W	77014	01
MARAPÉ, RIO SEE SÃO COSME E SÃO DAMIÃO, RIO					
MARAPENDI, CANAL	STR	12 54 S	56 44 W	77031	00
MARAPENDI, LAGOA	CNLR	22 00 S	43 19 W	77016	00
MARAPI, RIO	LGN	23 01 S	43 24 W	77036	02
MARAPI, RIO	STM	0 37 N	55 59 W	77019	01
MARAPI, RIO	STM	4 19 S	65 21 W	77021	01
MARAPIAÇU, ILHA	ISL	1 51 S	65 20 W	77013	01
MARAPICA SEE MARAPICU					
MARAPICU	PPL	22 48 S	43 35 W	77035	00
MARAPICU, PICO DO	MT	22 50 S	43 36 W	77000	00
MARAPIMIRIM, ILHA	ISL	1 53 S	65 24 W	77013	01
MARAPITI, ILHA DO	ISL	4 33 S	59 53 W	77013	01
MARAPOAMA	PPL	21 15 S	49 08 W	77041	01
MARAPOAMA SEE MARAPOAMA	PPL	21 15 S	49 08 W	77041	00
MARAPY, RIO SEE MARAPI, RIO	STM	0 37 N	55 58 W	77019	00
MARARA, IGARAPÉ	STM	1 03 N	62 10 W	77014	01
MARARI	PPL	5 43 S	67 47 W	77013	01
MARARI	PPL	27 13 S	51 05 W	77043	01
MARARI, CACHOEIRA	FLLS	0 54 N	64 28 W	77017	01
MARARI, ILHA	ISL	1 50 N	61 15 W	77014	01
MARARI, RIO	STM	0 10 N	63 09 W	77013	01
MARARI, RIO	STM	0 53 N	64 29 W	77013	01
MARARI, SERRA SEE SAPORÁ, SERRA	MT	4 23 N	60 49 W	77014	00
MARARIMO, FURO SEE MARARUZINHO, RIO	STM	1 11 S	51 26 W	77015	00
MARARIPÓ	PPL	7 15 S	38 46 W	77023	01
MARARUZINHO, RIO	STM	1 11 S	51 26 W	77015	01
MARARY SEE MARARI	PPL	5 43 S	67 47 W	77013	00
MARARY, RIO SEE MARARI, RIO	STM	0 53 N	64 29 W	77013	00
MARARY, SERRA SEE SAPORÁ, SERRA	MT	4 23 N	60 49 W	77014	00
MARARY, SERRA SEE MARA, SERRA	MT	4 27 N	60 28 W	77014	00
MARASCO	PPL	32 49 S	53 04 W	77044	01
MARASSUMÉ, RIO SEE MARACAÇUMÉ, RIO	STM	1 23 S	45 42 W	77021	00
MARATÁ	PPL	26 22 S	50 59 W	77043	02
MARATÁ	PPL	29 33 S	51 34 W	77044	01
MARATÁ, CÓRREGO	STM	17 24 S	48 24 W	77052	02
MARATAÍZEL	PPL	21 02 S	40 50 W	77014	01
MARATAPÁ, BAÍA DO	BAY	1 49 S	49 12 W	77019	01
MARATAPIRÁ, RIO	CNRS	1 46 S	48 55 W	77015	01
MARATASÃ, RIO	STMI	4 14 S	42 15 W	77022	01
MARATAUÍRA, RIO SEE MARATAPIRÁ, RIO	CNRS	1 46 S	48 55 W	77015	00
MARATUBA, ILHA SEE SANTA ROSA, ILHA	ISL	1 59 S	55 41 W	77015	00
MARATURÉ, SERRA SEE PARACAIMARI, SERRA	MT	4 40 N	60 15 W	77014	00
MARAU	PPL	4 03 S	56 53 W	77015	01
MARAU	PPL	28 27 S	52 12 W	77044	01
MARAÚ	PPL	14 06 S	39 00 W	77032	01
MARAU, ARROIO	STM	28 30 S	52 15 W	77044	01
MARAÚ, RIO	STM	3 43 S	57 35 W	77013	01
MAÚMÚ, RIO	STM	13 54 S	39 01 W	77032	00
MARAUÁ	PPL	2 54 S	66 05 W	77013	00
MARAUÁ	PPL	3 27 S	66 19 W	77013	01
MARAUAÍ, IGARAPÉ	STM	3 34 N	60 27 W	77014	01
MARAUEIRA, RIO SEE MARAUIÁ, RIO	STM	0 23 S	65 13 W	77013	00
MARAUIÁ, RIO	STM	0 23 S	65 13 W	77013	01
MARAUYA, RIO SEE MARAUIÁ, RIO	STM	0 23 S	65 13 W	77013	00
MARAUYNA SEE MARAUIÁ, RIO	STM	0 23 S	65 13 W	77013	00
MARAVIÁ, RIO SEE MARAUIÁ, RIO	STM	0 23 S	65 13 W	77013	00
MARAVILHA	PPL	3 26 N	60 11 W	77014	01
MARAVILHA	PPL	3 39 N	61 09 W	77014	01
MARAVILHA	PPL	8 08 S	42 08 W	77022	01
MARAVILHA SEE MARAVILHA NOVA	PPL	8 33 S	40 39 W	77026	00
MARAVILHA	PPL	9 14 S	37 21 W	77027	01
MARAVILHA	PPL	9 44 S	41 08 W	77032	01
MARAVILHA SEE COVAS	PPL	10 52 S	40 01 W	77012	00
MARAVILHA	PPL	12 01 S	37 51 W	77032	01
MARAVILHA	PPL	15 49 S	56 04 W	77041	01
MARAVILHA	PPL	16 16 S	16 35 W	77041	01
MARAVILHA	PPL	17 35 S	41 27 W	77033	01
MARAVILHA	PPL	18 02 S	43 13 W	77033	01
MARAVILHA	PPL	24 47 S	53 09 W	77043	01
MARAVILHA, IGARAPÉ	STM	3 28 S	66 27 W	77013	01
MARAVILHA, RIBEIRÃO	STM	7 29 S	45 59 W	77021	01

APPROVED FOR RELEASE: 2007/02/20: CIA-RDP01-00707R000200050005-7

APPROVED FOR RELEASE: 2007/02/20: CIA-RDP01-00707R000200050005-7

MARAVILHA, RIBEIRÃO	STM	15 33 S	42 00 W	77033	01
MARAVILHA, RIO SEE MARAVILHA, RIBEIRÃO	STM	7 29 S	45 59 W	77021	00
MARAVILHA, SERRA DA	RDGE	6 15 S	37 42 W	77026	01
MARAVILHA, SERRA DA	RDGE	17 17 S	46 04 W	77033	01
MARAVILHA NOVA	PPL	8 33 S	40 39 W	77026	01
MARAVILHAS SEE MARAVILHA	PPL	18 02 S	43 13 W	77033	00
MARAVILHAS	PPL	19 31 S	44 40 W	77033	01
MARAXI, RIO SEE MARARI, RIO	STM	0 10 N	63 09 W	77013	00
MARAJÓ PAIÁ	PPL	1 26 N	56 32 W	77015	01
MARAVAL SEE MARAIAL	PPL	8 47 S	35 58 W	77026	69
MARCAÇÃO	PPL	6 46 S	35 01 W	77025	01
MARCAÇÃO	PPL	9 40 S	37 31 W	77027	02
MARCAÇÃO	PPL	10 00 S	36 57 W	77027	02
MARÇAL	PPL	3 00 S	45 05 W	77021	01
MARÇAL	PPL	6 55 S	40 32 W	77022	02
MARÇAL, SERRA DO	RDGE	6 40 S	40 27 W	77000	01
MARÇAL, SERRA DO	RDGE	14 57 S	40 54 W	77032	01
MARCARAÍ, RIO SEE DENDÊ, RIACHO	STM	11 34 S	37 28 W	77032	00
MAR CASADO, ILHA DO	ISL	23 58 S	46 11 W	77041	02
MARCELINO SEE SÃO MARCELINO	PPL	2 54 N	67 12 W	77013	00
MARCELINO	PPL	1 45 S	66 21 W	77013	01
MARCELINO	PPL	16 10 S	40 54 W	77033	02
MARCELINO	PPL	16 16 S	40 35 W	77033	02
MARCELINO	PPL	17 40 S	40 16 W	77032	02
MARCELINO	PPL	25 46 S	49 14 W	77042	01
MARCELINO, ARROIO	STM	23 24 S	54 46 W	77051	01
MARCELINO, ARROIO SEE MARCELINO, LAJEADO	STM	27 39 S	51 58 W	77044	00
MARCELINO, CÓRREGO	STM	16 23 S	39 50 W	77032	02
MARCELINO, ILHA	ISL	18 28 S	56 25 W	77051	01
MARCELINO, LAGOA DO	LK	29 53 S	50 14 W	77044	02
MARCELINO, LAJEADO	STM	27 39 S	51 58 W	77044	01
MARCELINO, RIACHO	STM	8 26 S	45 44 W	77021	01
MARCELINO BACAERI, RIBEIRÃO	STM	13 45 S	54 13 W	77051	01
MARCELINO CUÊ, CÓRREGO SEE MARCELINO, ARROIO	STM	23 24 S	54 46 W	77051	00
MARCELINO RAMOS	PPL	27 28 S	51 54 W	77044	01
MARCELINO VIEIRA	PPL	6 18 S	38 10 W	77024	01
MARCELLINO SEE SÃO MARCELINO	PPL	0 54 N	67 12 W	77013	00
MARCELLINO, ILHA SEE MARCELINO, ILHA	ISL	18 28 S	56 25 W	77051	00
MARCELLINO, LAGOA SEE VEADOS, LAGOA DOS	LK	29 55 S	50 11 W	77044	00
MARCELLINO RAMOS SEE MARCELINO RAMOS	PPL	27 28 S	51 54 W	77044	00
MARCELO	PPL	2 12 S	51 27 W	77015	01
MARCELO	PPL	18 49 S	40 19 W	77032	01
MARCELO GUEDES	PPL	18 09 S	41 41 W	77033	01
MÁRCIA B. SERPA	PPL	30 06 S	56 12 W	77044	01
MARCIANO D'ÁVILA, RIO SEE MARCIANO DE ÁVILA, RIO	STM	11 27 S	60 26 W	77011	00
MARCIANO DE ÁVILA, RIO	STM	11 27 S	60 26 W	77011	01
MARCIANÓPOLIS	PPL	26 07 S	53 40 W	77042	01
MARCÍLIO DIAS	PPL	26 00 S	50 23 W	77043	01
MARCO	PPL	3 08 S	40 09 W	77023	01
MARCO, IGARAPÉ DO	STM	10 20 S	68 31 W	77041	01
MARCO, ILHA DO	ISL	0 36 S	47 26 W	77015	01
MARCO BRASILEIRO SEE VILA MURTINHO	PPL	10 24 S	65 22 W	77011	00
MARCO DO BACURY SEE BACURI	RSTM	20 58 S	56 55 W	77041	00
MARCOLINO	PPL	12 09 S	41 00 W	77032	01
MARCOLINO	PPL	17 19 S	41 18 W	77033	02
MARCOLINO, IGARAPÉ	STM	11 03 S	58 35 W	77051	01
MARCOLINO MOCO	PPL	17 10 S	40 53 W	77033	02
MARCOLINO MOURA	PPL	13 35 S	41 43 W	77032	01
MARCONDES	PPL	18 53 S	48 06 W	77033	02
MARCONDÉSIA	PPL	20 52 S	48 42 W	77041	01
MARCOS	PPL	6 31 S	35 08 W	77025	01
MARCOS	PPL	13 18 S	40 23 W	77032	02
MARCOS, CACHOEIRA DOS	FLLS	9 48 S	48 22 W	77052	01
MARCOS, MORRO DO	HLL	20 17 S	55 58 W	77051	01
MARCOS-DE-HONORATO SEE HERMENEGILDO	PPL	10 17 S	66 31 W	77041	00
MARCOS ROCHA	PPL	15 02 S	46 48 W	77033	01
MARCO ZERO SEE PARANAGUAÇU	PPL	22 57 S	53 25 W	77042	00
MARCURU, RIO SEE MAÇURU, RIO	STM	2 07 S	54 25 W	77015	00

APPROVED FOR RELEASE: 2007/02/20: CIA-RDP01-00707R000200050005-7

APPROVED FOR RELEASE: 2007/02/20: CIA-RDP01-00707R000200050005-7

MAR DE ESPANHA	PPL	21 52 S	43 00 W	77033	01	MARI	PPL	7 05 S	39 20 W	77044	01		
MAR DE MESPANHA SEE MAR DE ESPANHA	PPL	21 52 S	43 00 W	77033	00	MARI	PPL	7 05 S	64 34 W	77013	01		
MAR D'MESPANHA SEE MAR DE ESPANHA	PPL	21 52 S	43 00 W	77033	00	MARI	PPL	9 13 S	38 19 W	77032	02		
MARÉ, ILHA DA	ISL	12 46 S	38 32 W	77032	01	MARI	PPL	9 16 S	38 19 W	77076	02		
MARECAD, ILHA SEE MARRECÃO, ILHA	ISL	3 23 S	60 43 W	77013	00	MARI	PPL	9 45 S	40 24 W	77032	01		
MARECAS SEE MARRECÃO	PPL	4 49 S	62 36 W	77013	00	MARI, RIACHO	STMI	8 42 S	38 39 W	77026	02		
MARECAS, ILHA DAS SEE MARRECAS, ILHA DAS	ISL	1 18 N	50 11 W	77016	00	MARI, RIACHO	STMI	9 16 S	38 16 W	77026	02		
MARECHAL AL FLORIANO SEE FLORIANO	PPL	25 19 S	53 53 W	77042	00	MARI, RIACHO DO	STMI	10 19 S	41 49 W	77032	01		
MARECHAL BORMANN	PPL	27 14 S	52 36 W	77043	04	MARI, RIO	STM	7 05 S	64 34 W	77013	01		
MARECHAL CÂNDIDO RONDON	PPL	24 34 S	54 04 W	77042	00	MARIA	PPL	20 32 S	52 09 W	77044	01		
MARECHAL DEODORO	PPL	9 43 S	35 54 W	77027	01	MARIA, CACHOEIRA	FLLS	6 57 S	58 15 W	77000	01		
MARECHAL FLORIANO SEE PIRAMBAS	PPL	9 27 S	37 46 W	77027	00	MARIA, IGARAPÉ SEE MARIA, IGARAPÉ	STM	4 38 S	64 37 W	77013	00		
MARECHAL FLORIANO	PPL	19 57 S	51 19 W	77052	01	MARIA, IGARAPÉ	STM	1 51 S	67 24 W	77013	01		
MARECHAL FLORIANO	PPL	20 25 S	40 40 W	77034	01	MARIA, ILHA	ISL	8 59 S	57 17 W	77051	01		
MARECHAL HERMES, ESTAÇÃO	RSTN	22 52 S	43 22 W	77036	00	MARIA, LAGO	LK	1 51 S	67 23 W	77013	01		
MARECHAL JARDIM	PPL	22 29 S	44 31 W	77035	01	MARIA, RIBEIRÃO SEE SANTA MARIA, RIBEIRÃO DE	STM	14 06 S	41 26 W	77032	00		
MARECHAL LUZ	PPL	26 10 S	48 32 W	77043	01	MARIA BONECA	PPL	16 07 S	39 26 W	77032	02		
MARECHAL MALLET SEE MALLET	PPL	25 55 S	50 50 W	77042	00	MARIA CARLOTA	PPL	21 00 S	45 10 W	77033	02		
MAREMA	PPL	26 50 S	52 43 W	77043	01	MARIA CORREIA, RIACHO	STM	6 48 S	43 17 W	77021	01		
MAREMBAS, RIO SEE MAROMBAS, RIO	STM	27 11 S	50 38 W	77043	00	MARIA CRUGER	PPL	28 12 S	49 32 W	77034	02		
MAREMBAS, RIO SEE MAROMBAS, RIO	STM	23 26 S	50 45 W	77043	00	MARIA CRUZ	PPL	18 29 S	39 58 W	77032	02		
MARENGO, ILHA	ISL	0 54 S	57 37 W	77041	01	MARIA DA FÉ	PPL	22 18 S	45 23 W	77033	01		
MARERU, RIO	STM	1 37 S	67 01 W	77013	01	MARIA DA GRAÇA, ESTAÇÃO	RSTN	22 53 S	43 15 W	77046	02		
MARÉS	PPL	4 26 S	39 04 W	77029	01	MARIA DE ARAÚJO, ILHA	ISL	11 16 S	49 12 W	77052	01		
MARÉS, CACHOEIRA DAS	FLLS	3 11 S	49 04 W	77015	01	MARIA DO NORTE, FURO DA	STMA	9 19 S	49 58 W	77052	01		
MARES, RIACHO DOS	STM	9 17 S	36 50 W	77000	02	MARIA FARINHA	PPL	7 51 S	34 50 W	77026	01		
MARESIAS	PPL	23 48 S	45 33 W	77041	01	MARIA FRANCISCA, ILHA	ISL	27 41 S	48 34 W	77043	00		
MARFIM SEE MANGUEIRA	PPL	4 00 S	44 47 W	77021	00	MARIA GORDA	PPL	24 49 S	49 01 W	77042	01		
MARFIM	PPL	20 38 S	47 28 W	77041	02	MARIA GORDA, RIACHO	STM	13 32 S	39 47 W	77032	02		
MARGARIDA SEE SANTA MARGARIDA	PPL	21 27 S	41 27 W	77035	00	MARIA GUARDA, ILHA	ISL	12 44 S	38 38 W	77032	02		
MARGARIDA	PPL	21 41 S	56 44 W	77041	01	MARIA HELENA	PPL	23 33 S	53 20 W	77047	01		
MARGARIDA	PPL	24 39 S	54 07 W	77042	01	MARIA ISABEL	PPL	10 02 S	41 22 W	77032	01		
MARGARIDA, ILHA	ISL	11 55 S	55 37 W	77051	01	MARIA JOANA	PPL	14 22 S	46 49 W	77041	01		
MARGARIDA, MORRO	HLL	22 05 S	56 55 W	77051	01	MARIALMA, RIBEIRÃO SEE MARIALVA, RIBEIRÃO	STM	23 36 S	52 00 W	77042	00		
MARGO DO BACURI SEE BACURI	RSTN	23 50 S	50 55 W	77041	00	MARIA LUCINDA, CÓRREGO	STM	17 45 S	49 05 W	77042	02		
MAR GRANDE	PPL	12 57 S	38 37 W	77032	01	MARIALVA	PPL	23 28 S	51 47 W	77042	01		

APPROVED FOR RELEASE: 2007/02/20: CIA-RDP01-00707R000200050005-7

APPROVED FOR RELEASE: 2007/02/20: CIA-RDP01-00707R000200050005-7

MARIALVA, RIBEIRÃO	STM	23 36 S	52 00 W	77042	00
MARIA MAGRA, SERRA DA	MTS	21 07 S	43 07 W	77033	01
MARIA MELO	PPL	7 25 S	35 29 W	77025	01
MARIANA SEE MANARI	PPL	8 59 S	37 37 W	77026	00
MARIANA	PPL	9 30 S	38 57 W	77012	02
MARIANA	PPL	16 41 S	45 02 W	77019	01
MARIANA	PPL	20 21 S	41 39 W	77034	02
MARIANA	PPL	20 23 S	43 25 W	77033	01
MARIANA, CÓRREGO	STM	14 16 S	59 45 W	77051	01
MARIANA, LAJEADO SEE MARIANO, LAJEADO	STM	27 39 S	50 58 W	77043	00
MARIANA PIMENTEL	PPL	30 20 S	51 35 W	77044	01
MARIANA VELHA	PPL	1 42 S	46 15 W	77019	01
MARIANNA SEE MANARI	PPL	8 59 S	37 37 W	77026	00
MARIANNA SEE MARIANA	PPL	20 23 S	43 25 W	77033	00
MARIANO	PPL	12 20 S	39 14 W	77032	02
MARIANO SEE MARIANA	PPL	20 21 S	41 33 W	77034	00
MARIANO, CÓRREGO	STM	19 19 S	49 32 W	77033	01
MARIANO, LAJEADO	STM	27 39 S	50 58 W	77043	01
MARIANO FLORES	PPL	14 48 S	44 08 W	77033	02
MARIANO GUEDES	PPL	16 51 S	41 16 W	77033	02
MARIANÓPOLIS	PPL	4 47 S	44 38 W	77021	02
MARIANÓPOLIS	PPL	16 25 S	42 32 W	77033	01
MARIANO PROCÓPIO	RSTN	21 45 S	43 22 W	77033	02
MARIANO RAMOS	PPL	19 57 S	57 05 W	77051	01
MARIA NOVA, CACHOEIRA	FLLS	5 03 S	56 03 W	77019	01
MARIANTE	PPL	29 42 S	51 58 W	77044	01
MARIA ORTIZ	RSTN	19 33 S	40 28 W	77034	01
MARIAPE, RIACHO DE	STMI	13 34 S	43 32 W	77032	01
MARIA PEREIRA SEE MOMBAÇA	PPL	5 45 S	39 58 W	77022	00
MARIÁPOLIS	PPL	21 48 S	51 11 W	77041	01
MARIAPÓPOLIS SEE MARIANÓPOLIS	PPL	16 25 S	42 32 W	77033	00
MARIA PRETA	PPL	26 24 S	53 35 W	77043	01
MARIA PRETA, CÓRREGO	STMI	4 31 S	37 57 W	77023	01
MARIA PRETA, RIACHO	STMI	10 24 S	40 01 W	77032	02
MARIA PRETA, RIO	STM	26 32 S	53 44 W	77043	01
MARIAPU, LAGO	LC	1 45 S	65 31 W	77013	01
MARIAQUÃ, RIO	STM	3 29 S	36 23 W	77019	01
MARIA QUITÉRIA	PPL	12 38 S	39 02 W	77032	00
MARIA ROSA	PPL	16 13 S	39 26 W	77032	02
MARIA ROSA, CÓRREGO	STM	19 50 S	48 21 W	77033	02
MARIA SANTA, ARROIO	STM	30 54 S	52 29 W	77044	01
MARIAS PRETAS	PPL	9 30 S	36 49 W	77027	02
MARIA SUPREMA, CACHOEIRA	FLLS	2 23 S	66 25 W	77000	01
MARIA VELHA, CACHOEIRA	FLLS	5 20 S	56 01 W	77019	01
MARIA VELHA, CHAPADA	MLLS	16 20 S	47 50 W	77033	01
MARIA VIEIRA	PPL	16 21 S	51 29 W	77047	01
MARIBA, SERRA	MT	4 32 N	61 15 W	77000	00
MARIBONDO	PPL	7 23 S	48 04 W	77042	01
MARIBONDO	PPL	13 35 S	40 15 W	77042	02
MARIBONDO, CACHOEIRA DO SEE MARIMBONDO, CACHOEIRA DO	FLLS	20 18 S	49 10 W	77000	00
MARIBONDO, CÓRREGO SEE MARIMBONDO, CÓRREGO	STM	19 49 S	48 17 W	77033	00
MARIBONDO, CÓRREGO SEE MARIMBONDO, RIO	STM	20 26 S	53 55 W	77051	00
MARIBONDO, CÓRREGO DO SEE MARIMBONDO, RIBEIRÃO	STM	20 28 S	50 58 W	77041	00
MARIBONDO, ILHA DO SEE MARIMBONDO, ILHA DO	ISL	19 58 S	49 19 W	77041	00
MARIBONDO, RIBEIRÃO SEE MARIMBONDO, RIO	STM	20 26 S	53 55 W	77051	00
MARIBONDO, RIBEIRÃO SEE MARIMBONDO, RIBEIRÃO	STM	20 28 S	50 58 W	77041	00
MARIBONDO, RIBEIRÃO	STM	20 59 S	45 31 W	77033	01
MARIBONDO, RIBEIRÃO DO SEE MARIMBONDO, RIBEIRÃO DO	STM	19 58 S	49 19 W	77033	00
MARIBONDO, RIO SEE MARIMBONDO, RIO	STM	20 26 S	53 55 W	77051	00
MARIBONDO, SERRA DO	MLL	20 51 S	45 12 W	77031	01
MARIBU	PPL	23 57 S	30 49 W	77032	02
MARICÁ	PPL	22 55 S	42 49 W	77033	01
MARICÁ	PPL	39 30 S	53 50 W	77044	01
MARICÁ, ARROIO	STM	30 44 S	53 49 W	77044	01
MARICA, CORREGO	STM	2 02 N	53 07 W	77516	01
MARICÁ, ILHA SEE MARACÁ, ILHA DE	ISL	2 09 N	50 29 W	77016	00
MARICA, ILHA SEE MARACÁ, ILHA DE	ISL	3 29 N	61 40 W	77016	00

APPROVED FOR RELEASE: 2007/02/20: CIA-RDP01-00707R000200050005-7

APPROVED FOR RELEASE: 2007/02/20: CIA-RDP01-00707R000200050005-7

MARICÁ, ILHA DE SEE MARICÁS, ILHAS	ISLS	22 01 S	42 55 W	77035	00
MARICÁ, LAGOA DE	LGN	22 56 S	42 50 W	77035	01
MARICARIÚ, IGARAPÉ	STM	0 59 S	53 15 W	77015	01
MARICÁS, ILHAS	ISLS	23 01 S	42 55 W	77035	01
MARICOABO	PPL	13 25 S	39 04 W	77032	01
MARICOOBI, IGARAPÉ	STM	0 43 N	66 52 W	77013	01
MARICOTA SEE ABREU E LIMA	PPL	7 54 S	34 53 W	77026	00
MARICOTA, ILHA	ISL	23 14 S	48 52 W	77041	01
MARIDUU, RIO	STM	1 44 N	63 54 W	77013	01
MARIF, RIO	STM	0 27 S	66 26 W	77013	01
MARIEMBERO, RIO SEE CRISTALINO, RIO	STM	12 38 S	50 40 W	77052	00
MARIENTAL	PPL	25 44 S	49 39 W	77042	01
MARIEPAUÁ, RIO	STM	5 16 S	60 33 W	77013	01
MARILA	PPL	23 29 S	52 07 W	77042	01
MARILAC	PPL	18 28 S	42 11 W	77033	01
MARILÂNDIA SEE MIRILÂNDIA	PPL	19 41 S	49 11 W	77057	00
MARILÂNDIA	PPL	20 27 S	49 07 W	77053	01
MARILÂNDIA	PPL	19 25 S	51 31 W	77034	01
MARILÂNDIA	PPL	20 22 S	44 55 W	77033	01
MARILÂNDIA SEE ARARUVA	PPL	23 45 S	51 19 W	77042	00
MARILÂNDIA	PSTP	21 39 S	41 19 W	77035	02
MARILENA	PPL	22 43 S	53 09 W	77042	01
MARÍLIA	PPL	22 13 S	49 56 W	77041	01
MARILUZ	PPL	24 02 S	53 13 W	77042	01
MARIN, RIACHO DO	STMI	10 30 S	5 54 W	77032	01
MARINA, MONTE SEE MARINGNA, MOUNT	MT	5 13 N	60 32 W	77000	00
MARINAR, LAGO SEE MARIMARI, LAGO	LK	1 52 S	66 41 W	77013	00
MARI-MARI, IGARAPÉ	STM	1 49 S	66 38 W	77013	01
MARI-MARI, ILHA	ISL	0 32 S	63 23 W	77013	01
MARI-MARI, ILHA	ISL	2 45 S	65 15 W	77013	01
MARIMARI, ILHA	ISL	1 47 S	66 42 W	77013	01
MARIMARI, LAGO	LK	1 52 S	66 41 W	77013	01
MARIMARI, LAGO DE	LK	5 22 S	67 29 W	77013	01
MARIMARI, PARANÁ DO	STMA	5 22 S	67 24 W	77013	01
MARIMARI, RIO	STM	3 38 S	58 49 W	77013	01
MARIMARITUBA, ILHA DO SEE MARIMATUBA, ILHA	ISL	2 09 S	54 58 W	77015	00
MARIMARY, RIO SEE MARIMARI, RIO	STM	3 58 S	58 49 W	77013	00
MARIMATUBA, ILHA	ISL	2 09 S	54 58 W	77015	01
MARIMBA SEE MARIMBAS	PPL	8 51 S	44 23 W	77022	00
MARIMBA, RIACHO	STMI	8 51 S	44 22 W	77022	01
MARIMBA, RIACHO DA	STMI	5 15 S	42 42 W	77027	01
MARIMBAIA, IGARAPÉ	STM	3 36 S	48 51 W	77015	01
MARIMBANDO, ARROIO (BRAZIL)= RIO MARIMBANDO (BOLIVIA)	STM	16 22 S	59 37 W	77040	00
MARIMBANDO, RIO SEE MARIMBANDO, ARROIO	STM	16 22 S	59 37 W	77040	00
MARIMBAS	PPL	8 51 S	44 23 W	77022	01
MARIMBAS, RIACHO DAS	STMI	6 48 S	38 39 W	77025	01
MARIMBO, CACHOEIRA DO	FLLS	16 40 S	42 27 W	77033	01
MARIMBONDO	PPL	9 35 S	36 17 W	77027	01
MARIMBONDO	PPL	10 41 S	36 55 W	77031	01
MARIMBONDO	PPL	21 29 S	41 37 W	77035	02
MARIMBONDO	PPL	21 29 S	43 48 W	77035	02
MARIMBONDO	PPL	22 23 S	47 13 W	77041	02
MARIMBONDO	PPL	23 33 S	49 42 W	77047	01
MARIMBONDO, ARROIO SEE MARIMBANDO, ARROIO	STM	16 22 S	59 37 W	77040	00
MARIMBUNDO, CACHOEIRA DO SEE MARIMBO, CACHOEIRA DO	FLLS	16 40 S	42 27 W	77033	00
MARIMBONDO, CACHOEIRA DO	FLLS	20 18 S	49 28 W	77000	01
MARIMBONDO, CORREDEIRA	RPDS	22 35 S	53 31 W	77041	01
MARIMBONDO, CÓRREGO	STM	17 01 S	53 02 W	77052	02
MARIMBONDO, CÓRREGO	STM	17 27 S	49 38 W	77057	01
MARIMBONDO, CÓRREGO	STM	19 40 S	48 17 W	77019	02
MARIMBONDO, CÓRREGO	STM	21 29 S	41 39 W	77019	01
MARIMBONDO, ILHA DO	ISL	19 58 S	49 15 W	77041	01
MARIMBONDO, RIACHO DO	STM	19 52 S	40 11 W	77032	02
MARIMBONDO, RIBEIRÃO	STM	17 12 S	50 42 W	77032	02
MARIMBONDO, RIBEIRÃO SEE MARIMBONDO, RIO	STM	20 26 S	53 55 W	77031	00
MARIMBONDO, RIBEIRÃO	STM	20 28 S	50 38 W	77041	01
MARIMBONDO, RIBEIRÃO SEE MARIMBONDO, CÓRREGO	STM	21 29 S	41 39 W	77035	00

APPROVED FOR RELEASE: 2007/02/20: CIA-RDP01-00707R000200050005-7

APPROVED FOR RELEASE: 2007/02/20: CIA-RDP01-00707R000200050005-7

MARIMBONDO, RIBEIRÃO DO	STM	19 58 S	49 19 W	77011	01
MARIMBONDO, RIBEIRÃO DO SEE MARIO, RIBEIRÃO DO					
MARIMBONDO, RIO	STM	23 38 S	49 37 W	77042	00
MARIMBONDO, SERRA	HILL	6 36 S	36 36 W	77034	02
MARINA, RIBEIRÃO	STM	12 04 S	60 13 W	77011	01
MARINAÚ, RIO	STM	1 50 S	51 21 W	77015	01
MARINEIRO SEE ÁLVARES FLORENCE	PPL	20 19 S	49 54 W	77041	00
MARINELI SEE MURINELI	PPL	22 07 S	42 37 W	77015	00
MARINGÁ	PPL	23 25 S	51 55 W	77042	01
MARINGMA, MOUNT	MT	5 13 N	60 32 W	77000	00
MARINHA, MORRO DA	HILL	19 54 S	57 49 W	77041	01
MARINHEIRO, ILHA DO SEE MARINHEIROS, ILHA DOS	ISL	0 51 N	50 03 W	77016	00
MARINHEIRO, RIBEIRÃO DO	STM	19 56 S	50 03 W	77041	01
MARINHEIRO, RIO SEE MARINHEIRO, RIBEIRÃO DO	STM	19 56 S	50 03 W	77041	00
MARINHEIRO, RIO DO	STMI	7 48 S	60 23 W	77024	01
MARINHEIROS	PPL	9 11 S	39 28 W	77021	01
MARINHEIROS, ILHA DOS	ISL	0 51 N	50 03 W	77016	01
MARINHEIROS, ILHA DOS	ISL	12 00 S	92 10 W	77044	01
MARINHO, CACHOEIRA DO	FLLS	5 50 S	59 11 W	77019	01
MARINHO, IGARAPÉ	STM	9 07 S	70 08 W	77012	01
MARINHO, RIACHO DO	STMI	13 54 S	43 03 W	77032	01
MARINHO, RIO	STM	22 58 S	43 25 W	77036	00
MARINHOS	RSTN	20 16 S	44 05 W	77033	01
MARINOPOLIS SEE MARIANÓPOLIS	PPL	6 47 S	44 38 W	77021	00
MARINÓPOLIS	PPL	20 27 S	50 30 W	77041	01
MARINS	PPL	22 27 S	45 08 W	77033	01
MARIO, RIBEIRÃO DO	STM	23 38 S	49 37 W	77042	01
MARIO BELO	PPL	22 39 S	42 [illegible] W	77035	01
MARIOCA, CACHOEIRA	FLLS	1 00 S	53 15 W	77015	01
MARIOM SEE MARUIM	PPL	10 45 S	37 09 W	77011	00
MARIONÓPOLIS SEE MARIANÓPOLIS	PPL	6 47 S	44 38 W	77021	00
MÁRIO PINTO	PPL	21 44 S	45 05 W	77033	02
MARIÓPOLIS	PPL	26 20 S	52 33 W	77042	01
MÁRIO SOUTO SEE CIPÓ, ESTAÇÃO	RSTN	23 53 S	46 46 W	77041	00
MÁRIO SPINELLI	PPL	15 33 S	54 17 W	77051	01
MARIPÁ	PPL	21 42 S	42 59 W	77019	01
MARIPÁ, CERRO SEE MARIBA, SERRA	MT	6 32 N	61 15 W	77000	00
MARIPÁ, IGARAPÉ	STM	2 34 S	57 57 W	77013	01
MARIPÁ, PONTA	PT	2 27 S	55 04 W	77019	01
MARIPA, SAUT	FLLS	3 48 N	51 53 W	77000	00
MARIPA, SAUTS DE SEE MARIPA, SAUT	FLLS	3 48 N	51 53 W	77000	00
MARIPA ITOU SEE MARIPATU, CACHOEIRA	FLLS	2 31 N	52 39 W	77000	00
MARIPATU, CACHOEIRA (BRAZIL) MARIPA ITOU (FRENCH GUIANA)	FLLS	2 31 N	52 33 W	77000	01
MARIPENE SEE MAPIRENE	PPL	0 31 N	54 04 W	77015	00
MARIPUÁ, LAGO	LK	1 59 S	54 21 W	77015	01
MARIQUE, RIO	STM	2 58 S	41 50 W	77021	01
MARIQUICCA	PPL	20 40 S	40 36 W	77034	02
MARIQUITA	PPL	12 24 S	44 19 W	77042	01
MARIQUITA	PPL	12 27 S	38 22 W	77052	02
MARIQUITA, RIBEIRÃO	STM	17 59 S	47 59 W	77052	01
MARIRAÃ, IGARAPÉ SEE MAPIRAÃ, IGARAPÉ	STM	7 39 S	68 31 W	77013	00
MARIRICU	PPL	18 41 S	39 46 W	77034	01
MARIRICU, RIO	STM	18 47 S	39 46 W	77034	01
MARISCO, PONTA DO	PT	23 01 S	43 17 W	77016	02
MARISÓPOLIS	PPL	6 50 S	38 21 W	77025	01
MARISTELA	PPL	23 03 S	47 54 W	77041	01
MARISTELA	PPL	23 05 S	52 19 W	77042	01
MARISTELLA SEE MARISTELA	PPL	23 03 S	47 54 W	77041	00
MARITÁ	PPL	21 48 S	45 45 W	77033	07
MARITANI MOUNTAINS SEE MARUTANI, SERRA	MTS	3 46 N	63 03 W	77000	00
MARITEUA, ILHA	ISL	0 34 S	47 53 W	77015	01
MARITIAPINA, ILHA	ISL	1 07 S	41 06 W	77015	01
MARITUBA	PPL	13 17 S	38 24 W	77027	02
MARITUBA	RSTN	1 22 S	48 20 W	77015	02
MARITUBA, RIO	STM	1 37 S	49 32 W	77015	01
MARITUBA, RIO	STM	10 29 S	36 29 W	77027	01
MARIUCÁ, FURO	STM	1 34 S	49 02 W	77013	01
MARIVETE, SERRA	HILL	2 55 N	60 17 W	77014	01
MARIZÓPOLIS SEE MARISÓPOLIS	PPL	6 50 S	38 21 W	77025	00

APPROVED FOR RELEASE: 2007/02/20: CIA-RDP01-00707R000200050005-7

APPROVED FOR RELEASE: 2007/02/20: CIA-RDP01-00707R000200050005-7

MARLIÉRIA	PPL	19 49 S	42 45 W	77033	01	MARO ISLA	PPL	23 22 S	54 39 W	77041	01
MARMATERO, RIO SEE MARTARA, RIO	STM	25 52 S	52 51 W	77042	00	MAROMBAS	PPL	27 12 S	50 38 W	77043	01
MARMATURIMA, ILHA	ISL	2 12 S	55 02 W	77015	01	MAROMBAS, RIO	STM	27 11 S	50 38 W	77043	01
MARMELADA	PPL	9 47 S	45 33 W	77022	02	MAROMBAS, RIO	STM	27 26 S	50 45 W	77043	01
MARMELADA, RIACHO DA	STM	9 48 S	45 33 W	77022	0.	MAROMBINHAS, RIO SEE MAROMBAS, RIO	STM	27 26 S	50 45 W	77043	00
MARMELADA, RIBEIRÃO DA	STM	20 44 S	48 16 W	77041	01	MARONAL, IGARAPÉ	STM	9 15 S	70 21 W	77012	01
MARMELADA, RIO	STM	19 01 S	49 04 W	77033	01	MARORIMA, ARROIO SEE MARORIMA, ARROIO	STM	28 15 S	53 34 W	77044	00
MARMELÃO, CACHOEIRA SEE MARAMBÃO, CACHOEIRA	FLLS	4 49 S	56 18 W	77015	00	MARÓPOLIS SEE MARIÓPOLIS	PPL	26 20 S	52 33 W	77042	00
MARMELEIRA, CÓRREGO SEE MARMELEIRO, CÓRREGO	STM	19 56 S	49 15 W	77033	00	MARORIMA, ARROIO	STM	28 15 S	53 34 W	77044	01
MARMELEIRO	PPL	26 08 S	53 02 W	77042	01	MAROTI, ARROIO SEE MAROTI, RIO	STM	23 03 S	55 25 W	77041	00
MARMELEIRO	PPL	29 27 S	54 41 W	77044	04	MAROTI, RIO	STM	23 03 S	55 25 W	77041	01
MARMELEIRO, CÓRREGO	STM	19 56 S	49 15 W	77033	02	MAROTO	PPL	10 22 S	49 50 W	77032	01
MARMELEIRO, RIO	STM	26 08 S	53 02 W	77042	01	MAROVA	PPL	1 08 S	62 35 W	77013	01
MARMELEIRO, RIO SEE POATÃ, RIO	STM	27 36 S	51 26 W	77044	00	MARQUES	PPL	22 24 S	45 39 W	77033	01
MARMELLOS, ILHA DOS SEE MARMELOS, ILHA DOS	ISL	4 07 S	61 47 W	77013	00	MARQUES, CÓRREGO DO	STM	16 03 S	45 59 W	77033	01
MARMELLOS, RIO SEE MARMELOS, RIO DOS	STM	4 06 S	61 46 W	77040	00	MARQUES, RIBEIRÃO DOS SEE MARQUES, CÓRREGO DO	STM	16 03 S	45 59 W	77033	00
MARMELO	PPL	2 52 S	45 22 W	77021	01	MARQUÊS, RIO DOS	STM	16 25 S	39 03 W	77032	02
MARMELO, ARROIO SEE MARMELO, RIO	STM	9 46 S	65 56 W	77011	00	MARQUES DE ABRANTES SEE COLÔNIA MARQUÊS DE ABRANTES	PPL	24 59 S	48 58 W	77042	00
MARMELO, RIO	STM	9 46 S	65 56 W	77011	00	MARQUES DE SOUSA	PPL	29 20 S	52 06 W	77044	01
MARMELOS, ILHA DOS	ISL	4 07 S	61 47 W	77013	01	MARQUÊS DO ERVAL SEE BARRA DO OURO	PPL	29 34 S	50 16 W	77044	00
MARMELOS, RIO DOS	STM	4 08 S	61 47 W	77040	01	MARQUÊS DE VALENÇA SEE VALENÇA	PPL	22 25 S	43 43 W	77035	00
MARMOREAL SEE MARMOREAL	RSTP	20 45 S	41 02 W	77034	00	MARQUÊS DO MERVAL SEE BARRO DO OURO	PPL	29 34 S	50 16 W	77044	00
MARMOREAL	RSTP	20 45 S	41 02 W	77034	02	MARQUEZ DO MERVAL SEE BARRA DO OURO	PPL	29 34 S	50 16 W	77044	00
MARMOTA	PPL	20 34 S	41 59 W	77035	02	MARQUINHO	PPL	25 07 S	52 17 W	77042	01
MAROBÁ SEE NOVA VIÇOSA	PPL	17 53 S	39 22 W	77032	00	MARRÃO SEE MORÃO	PPL	11 49 S	42 11 W	77017	00
MAROBA, RIO	STM	17 52 S	39 28 W	77032	01	MARRECA, IGARAPÉ	STM	0 04 N	52 27 W	77016	01
MAROCA, CÓRREGO DO SEE MACUCO, CÓRREGO DO	STM	18 48 S	49 56 W	77033	00	MARRECÃO	PPL	4 49 S	62 36 W	77013	01
MAROI, IGARAPÉ	STM	2 51 S	55 03 W	77015	01	MARRECÃO, ILHA	ISL	3 23 S	60 43 W	77013	01
MAPOICO, SERRA	MLL	1 02 S	53 13 W	77015	01	MARRECAS	PPL	6 58 S	47 29 W	77031	01
MAROIM SEE MARUIM	PPL	10 45 S	37 05 W	77011	00	MARRECAS	PPL	9 57 S	37 32 W	77031	02
MAROIM, RIO	STM	15 12 S	39 01 W	77032	01	MARRECAS SEE IGUIRA	PPL	10 36 S	42 39 W	77032	00
MAROIMS SEE MILHO	PPL	9 01 S	61 56 W	77011	00	MARRECAS	PPL	11 14 S	44 20 W	77032	01
MAROIMS, ILHA	ISL	8 16 S	57 35 W	77015	01	MARRECAS SEE PÔRTO MARRECAS	PPL	21 21 S	51 52 W	77041	00
						MARRECAS	PPL	21 36 S	41 04 W	77035	02

APPROVED FOR RELEASE: 2007/02/20: CIA-RDP01-00707R000200050005-7

APPROVED FOR RELEASE: 2007/02/20: CIA-RDP01-00707R000200050005-7

MARRECAS SEE MARACA	PPL	25 07 S	51 24 W	77042	00
MARRECAS, ILHA DAS	ISL	1 10 N	50 11 W	77016	01
MARRECAS, LAGOA DAS	LK	0 14 S	42 20 W	77032	01
MARRECAS, LAGOA DAS	LK	11 29 S	40 02 W	77012	01
MARRECAS, LAGO DAS	LK	1 57 S	59 45 W	77015	01
MARRECAS, LAJEADO	STM	26 05 S	52 13 W	77042	01
MARRECAS, RIBEIRÃO DAS	STM	23 22 S	51 52 W	77041	00
MARRECAS, RIBEIRÃO DAS	STM	23 28 S	50 58 W	77042	01
MARRECAS, RIO	STM	24 48 S	51 20 W	77042	01
MARRECAS, RIO	STM	25 50 S	52 09 W	77042	01
MARRECAS, RIO	STM	26 03 S	53 03 W	77042	01
MARRECAS, SERRA DAS	UPLD	9 00 S	41 00 W	77000	01
MARRECAS, SERRA DAS	UPLD	10 59 S	39 54 W	77032	01
MARRECAS MAJOR SEE MARRECAS	PPL	25 56 S	51 04 W	77035	00
MARRELO, CÓRREGO	STM	16 46 S	53 05 W	77051	02
MARRECOS, RIBEIRÃO	STM	10 22 S	47 40 W	77019	01
MARREQUINHAS, RIO	STM	24 38 S	51 27 W	77042	01
MARRETA, CÓRREGO SEE MOREIRA, CÓRREGO DO	STM	16 11 S	41 04 W	77033	00
MARRIACHÃO, RIBEIRÃO	STM	20 19 S	52 40 W	77051	01
MARRIACHÃO, RIBEIRÃO SEE MARRIACHÃO, RIBEIRÃO	STM	20 19 S	52 40 W	77051	00
MARRIMO SEE MARRINHOS	PPL	3 14 S	40 07 W	77029	00
MARRINHOS SEE MORRINHOS	PPL	11 02 S	45 03 W	77C32	00
MARRÃS SEE MARRÃS	PPL	6 02 S	39 53 W	77023	00
MARRÃS SEE MARRÃS	PPL	11 34 S	44 17 W	77032	00
MARRECOC	PPL	7 10 S	39 15 W	77023	01
MARROCOS VELHA SEE MORROS	PPL	11 26 S	42 19 W	77032	00
MARROIMS, ILHA	ISL	8 30 S	43 33 W	77011	01
MARRÃS	PPL	5 13 S	38 57 W	77032	01
MARRÃS	PPL	9 48 S	40 36 W	77019	01
MARRÃS	CIVL	3 10 S	41 41 W	77022	01
MARRÃS	PPL	6 02 S	39 53 W	77023	01
MARRÃS	PPL	11 34 S	44 17 W	77032	01
MARRÃS SEE MARRÃS	PPL	14 24 S	42 21 W	77032	00
MARRÃS, SERRA DOS	RDGE	6 03 S	39 47 W	77023	01
MARTA, IGARAPÉ	STM	4 38 S	64 37 W	77019	01
MARTELÂNDIA SEE MARTELÂNDIA	PPL	18 51 S	39 59 W	77014	00
MARTELÊ SEE EURICO MARTELETE	PPL	28 36 S	53 31 W	77044	00
MARTELER SEE EURICO MARTELETE	PPL	28 36 S	53 31 W	77044	00
MARTELET SEE EURICO MARTELETE	PPL	28 36 S	53 31 W	77044	00
MARTELO	PPL	9 14 S	38 16 W	77026	02
MARTELÔ SEE EURICO MARTELETE	PPL	28 36 S	53 31 W	77044	00
MARTHA, IGARAPÉ SEE MARTA, IGARAPÉ	STM	4 38 S	64 37 W	77019	00
MARTIM, ILHA DO	ISL	31 17 S	51 46 W	77044	01
MARTIM AFONSO	RSTR	24 14 S	47 16 W	77041	01
MARTIM DE SÁ, PONTA	PT	23 38 S	45 23 W	77041	01
MARTIM FRANCISCO	PPL	22 51 S	46 57 W	77041	01
MARTIN PESCADOR, CÓRREGO	STM	10 33 S	55 54 W	77051	01
MARTIN SÁ, PONTA SEE MARTIM DE SÁ, PONTA	PT	23 38 S	45 23 W	77041	00
MARTIN VAZ SEE MARTIN VAZ, ILHAS	ISLS	20 30 S	28 51 W	77034	00
MARTIN-VAZ, ILHA DE SEE MARTIN VAZ, ILHAS	ISLS	20 30 S	28 51 W	77034	00
MARTIN, ILHA DO SEE MARTIM, ILHA DO	ISL	31 17 S	51 46 W	77044	00
MARTINÉSIA	PPL	18 43 S	48 25 W	77033	01
MARTINHO SEE SÃO MARTINHO	PPL	6 05 S	37 31 W	77015	00
MARTINHO, ILHA DO	ISL	16 28 S	45 05 W	77033	01
MARTINHO, RIBEIRÃO	STM	17 12 S	47 36 W	77052	01
MARTINHO CAMPOS	PPL	19 20 S	45 13 W	77033	01
MARTINICO, ILHA DO	ISL	1 42 S	54 55 W	77015	01
MARTINLÂNDIA NOVA	PPL	22 27 S	52 04 W	77041	01
MARTINLÂNDIA VELHA	PPL	22 27 S	52 09 W	77041	01
MARTINÓPOLE	PPL	3 15 S	40 41 W	77023	01
MARTINÓPOLIS SEE MARTINÓPOLE	PPL	3 15 S	40 41 W	77023	00
MARTINÓPOLIS SEE MARTINÉSIA	PPL	18 43 S	48 25 W	77033	00
MARTINÓPOLIS	PPL	22 11 S	51 12 W	77041	01
MARTINÓPOLIS, CÓRREGO	STM	22 06 S	51 05 W	77041	02
MARTINS	PPL	6 09 S	37 55 W	77024	01
MARTINS	PPL	6 37 S	49 48 W	77015	01
MARTINS	PPL	17 51 S	52 42 W	77052	01
MARTINS	PPL	20 03 S	46 24 W	77033	02
MARTINS, ARROIO	STM	30 05 S	51 56 W	77044	01
MARTINS, CACHOEIRA SEE JOSÉ MARTINS, CACHOEIRA	FLLS	10 03 S	52 58 W	77051	00

APPROVED FOR RELEASE: 2007/02/20: CIA-RDP01-00707R000200050005-7

APPROVED FOR RELEASE: 2007/02/20: CIA-RDP01-00707R000200050005-7

MARTINS. ILHA DO	ISL	22	57	S	43	52	W	77015	02	MARUMBI. PICO DO	PK	25	33	S	48	56	W	77042	01
MARTINS. SALTO SEE										MARUMBI. RIBEIRÃO	STM	23	46	S	51	35	W	77042	01
VOR MARTIUS. CACHOEIRA	FLLS	10	03	S	52	58	W	77051	00	MARUMBI. RIO SEE MARUMBI. RIBEIRÃO	STM	23	46	S	51	35	W	77042	00
MARTINS. SERRA DE	MTS	6	05	S	37	55	W	77024	01	MARUMBI. SALTO	FLLS	24	52	S	52	50	W	77042	01
MARTINS CARNEIRO	PPL	17	17	S	54	12	W	77091	01	MARUMBI. SERRA DO	MTS	25	33	S	48	58	W	77042	01
MARTINS FERREIRA	PPL	17	26	S	41	31	W	77093	02										
										MARUMBY SEE RIO AZUL	PPL	25	43	S	50	47	W	77042	00
MARTINS GUIMARÃES	RSTN	20	05	S	45	23	W	77093	00	MARUPI. RIO	STM	3	12	N	52	14	W	77016	01
MARTINS LAGE SEE MARTINS LAJE	PPL	21	46	S	41	19	W	77095	00	MARUPI. RIO SEE MARAPI. RIO	STM	4	10	S	45	21	W	77021	00
MARTINS LAJE	PPL	21	46	S	41	19	W	77095	01	MARUPIARA SEE PARAÍSO DO SUL	PPL	29	49	S	53	11	W	77044	00
MARTINS SOARES	PPL	20	19	S	41	53	W	77013	01	MARUPU. IGARAPÉ SEE									
MARTIN VAS SEE MARTIN VAZ. ILHAS	ISLS	20	30	S	28	51	W	77034	00	MARUPU. IGARAPÉ	STM	3	09	N	60	34	W	77016	00
MARTINVAZ. ILHA SEE																			
MARTIN VAZ. ILHAS	ISLS	20	30	S	28	51	W	77034	00	MARURA. IGARAPÉ	STM	2	33	N	60	14	W	77016	01
MARTIN VAZ. ILHAS	ISLS	20	30	S	28	51	W	77034	01	MARUTANI. SERRA SEE									
MARTIRIO	PPL	2	58	S	65	52	W	77013	01	MARUTANI. SERRA	MTS	3	46	N	63	03	W	77000	00
MARTIRIOS. CACHOEIRA DOS	FLLS	6	24	S	56	44	W	77015	01	MARUTANI. SERRA (BRAZIL)(									
MARTIUS. CACHOEIRA DE SEE										SIERRA MARUTANI (VENEZUELA)	MTS	3	46	N	63	03	W	77000	00
VOR MARTIUS. CACHOEIRA	FLLS	10	03	S	52	58	W	77051	00	MARUTANI. SERRA SEE									
										MARUTANI. SERRA	MTS	3	46	N	63	03	W	77000	00
MARU. RIO SEE MURU. RIO	STM	0	09	S	70	49	W	77012	00	MARVAÍ SEE MARMAÍ	PPL	3	44	N	60	28	W	77014	00
MARUA. RIO SEE PARIMÉ. RIO	STM	3	24	N	60	39	W	77014	00										
MARUAHY SEE MARUAÍ	PPL	3	44	N	64	28	W	77014	00	MARVÃO SEE CASTELO DO PIAUÍ	PPL	5	29	S	41	33	W	77022	00
MARUAÍ	PPL	3	44	N	65	28	W	77014	01	MAR VERMELHO	PPL	9	26	S	36	07	W	77027	02
MARUAHY	PPL	3	11	N	51	16	W	77016	01	MAR VERMELHO	PPL	9	27	S	36	22	W	77027	01
										MAR VIRADO. BAHIA SEE									
										MAR VIRADO. BAÍA DO	BAY	23	33	S	45	12	W	77041	00
MARUARUM. RIO	STM	0	11	N	51	12	W	77016	01	MAR VIRADO. BAÍA DO	BAY	23	33	S	45	12	W	77041	02
MARUAS	PPL	14	24	S	42	21	W	77032	01										
MARUCHI. CERRO SEE MURACHI. CERRO	MT	4	15	N	64	52	W	77000	00	MAR VIRADO. ENSEADA DO SEE									
MARUDÁ	PPL	0	52	S	47	40	W	77015	01	MAR VIRADO. BAÍA DO	BAY	23	23	S	45	12	W	77041	00
MARUIM. IGARAPÉ	STM	2	19	S	63	47	W	77013	01	MAR VIRADO. ILHA DO	ISL	23	34	S	45	10	W	77041	01
										MARY. RIO SEE MARI. RIO	STM	7	05	S	64	34	W	77013	00
MARUIN	PPL	10	45	S	37	09	W	77091	01	MARY-MARY. ILHA SEE MARIMARI. ILHA	ISL	1	47	S	66	42	W	77013	00
MARUIM. ILHA SEE ITAMARATI. ILHA	ISL	0	01	N	50	41	W	77015	00	MARY-MARY. LAGO SEE MARIMARI. LAGO	LK	1	52	S	66	41	W	77013	00
MARUIN. ILHA	ISL	0	03	S	50	36	W	77015	00										
MARUIN. PONTA DO	PT	1	15	N	49	52	W	77016	01	MARZAGÂNIA	PPL	19	53	S	43	52	W	77033	01
MARUIZINHO. ILHA DO SEE										MARZAGÃO	PPL	14	35	S	55	44	W	77051	01
MARU.N. ILHA	ISL	0	03	S	50	36	W	77015	00	MARZAGÃO	PPL	17	50	S	49	39	W	77042	01
										MARZAGÃO SEE MARZAGÂNIA	PPL	19	53	S	43	52	W	77033	00
MARUMBI	PPL	23	43	S	51	38	W	77042	01	MARZAGÃO. RIBEIRÃO	STM	14	38	S	55	56	W	77051	01
MARUMBI	PPL	24	31	S	51	12	W	77042	01										
MARUMBI SEE RIO AZUL	PPL	25	43	S	50	47	W	77042	00	MARZAGÃO. RIO SEE									
MARUMBI. MORRO SEE GRANDE. MORRO	MT	25	38	S	48	42	W	77042	00	MARZAGÃO. RIBEIRÃO	STM	14	38	S	55	56	W	77051	00
										MASCARENHAS	PPL	19	38	S	40	54	W	77034	01

APPROVED FOR RELEASE: 2007/02/20: CIA-RDP01-00707R000200050005-7

APPROVED FOR RELEASE: 2007/02/20: CIA-RDP01-00707R000200050005-7

MASCARENHAS	RSTN	19 57 S	44 24 W	77033	01
MASCARENHAS, IGARAPÉ	STM	9 46 S	63 06 W	77011	01
MASCARENHAS, SERRA DO	UPLD	7 36 S	35 22 W	77026	01
MASCATE, RIBEIRÃO	STM	19 20 S	43 36 W	77033	01
MASCOTE	PPL	19 33 S	39 17 W	77032	01
MASHIATI, CERRO SEE					
MASHIATI, CERRO	MT	4 19 N	64 38 W	77000	00
MASHIATI, CERRO (BRAZIL) (CERRO MASIVARI [VENEZUELA])	MT	4 19 N	64 38 W	77000	01
MASIVARI, CERRO SEE					
MASHIATI, CERRO	MT	4 19 N	64 38 W	77000	00
MASSACA, RIO SEE					
MONTEIRO, RIACHO DO	STMI	10 57 S	39 31 W	77032	00
MASSACARÁ	PPL	10 26 S	38 46 W	77032	01
MASSACARÁ, RIO	STMI	11 06 S	38 29 W	77032	01
MASSACARÁ, SERRA DO SEE					
MAÇACARÁ, SERRA DA	SPUR	10 37 S	38 38 W	77032	00
MASSACARÁ DO MATO SEE MASSACARÁ	PPL	10 26 S	38 46 W	77032	00
MASSACARA DO MATTO SEE MASSACARÁ	PPL	10 26 S	38 46 W	77032	00
MASSACARU, PONTA DO	PT	23 43 S	43 16 W	77041	00
MASSACARY, RIACHO DO SEE					
MONTEIRO, RIACHO DO	STMI	10 57 S	39 31 W	77032	00
MASSACARY, RIO SEE					
MONTEIRO, RIACHO DO	STMI	10 57 S	39 31 W	77032	00
MASSACURA, PONTA SEE					
MASSACARU, PONTA DO	PT	23 43 S	43 16 W	77041	00
MASSAGARA, ILHA DA SEE					
MASSANGARA, ILHA DA	ISL	7 27 S	40 34 W	77032	00
MASSALA, SAUT SEE					
MUÇURÃ, CACHOEIRA	FLLS	2 58 N	52 23 W	77000	00
MASSAMBABA, P ATA DE SEE					
MAÇAMBABA, PRAIA DE	BCH	22 57 S	42 20 W	77035	00
MASSAMBARA	PPL	29 38 S	56 03 W	77044	04
MASSANGANA	RSTN	5 59 S	39 21 W	77036	01
MASSANGANA, ILHA DA	ISL	7 27 S	40 34 W	77032	02
MASSANGANA, RIO	STM	9 47 S	63 57 W	77033	01
MASSAPÊ	PPL	3 31 S	49 19 W	77029	01
MASSAPÊ	PPL	4 26 S	40 17 W	77023	01
MASSAPÊ	PPL	7 29 S	39 08 W	77023	01

MASSARA, SAUT SEE					
MUÇURÃ, CACHOEIRA	FLLS	2 58 N	52 23 W	77000	00
MASSARANDIBA SEE MASSARANDUBA	PPL	7 11 S	35 46 W	77029	00
MASSARANDUBA	PPL	7 11 S	35 46 W	77029	01
MASSARANDUBA	PPL	9 06 S	36 31 W	77026	02
MASSARANDUBA	PPL	26 16 S	49 01 W	77043	02
MASSAROCA	PPL	9 59 S	40 17 W	77032	01
MASSIPIRA, IGARAPÉ SEE					
MACIPIRA, IGARAPÉ	STM	8 09 S	69 59 W	77040	00
MASSIPIRA, RIO SEE					
MACIPIRA, IGARAPÉ	STM	8 09 S	69 59 W	77000	00
MASSUÍ SEE MAÇUÍ	PPL	12 57 S	38 29 W	77032	00
MASSUÍ SEE MAÇUÍ	RSTN	12 40 S	38 31 W	77032	00
MASSUIM SEE MAÇUIM	PPL	12 57 S	38 29 W	77032	00
MASSUREPÊ SEE MUÇUREPE	RSTP	7 55 S	35 09 W	77026	00
MASTIGO, CÓRREGO	STM	20 52 S	57 07 W	77051	01
MASTRO, ILHA DO	ISL	9 26 S	38 29 W	77041	01
MATA	PPL	2 35 S	44 11 W	77021	01
MATA	PPL	2 40 S	43 59 W	77021	01
MATA	PPL	2 47 S	45 03 W	77021	01
MATA	PPL	4 13 S	44 23 W	77021	01
MATA	PPL	8 04 S	37 19 W	77026	02
MATA	PPL	8 45 S	45 23 W	77022	02
MATA	PPL	9 00 S	41 24 W	77032	01
MATA	PPL	10 47 S	43 21 W	77032	01
MATA	PPL	12 15 S	40 51 W	77032	01
MATA	PPL	13 26 S	38 53 W	77032	02
MATA	PPL	13 54 S	41 49 W	77032	02
MATA	PPL	20 40 S	47 08 W	77041	02
MATA	PPL	20 45 S	41 50 W	77034	02
MATA	PPL	20 54 S	46 33 W	77013	02
MATA	PPL	21 02 S	45 38 W	77043	01
MATA	PPL	29 34 S	54 27 W	77044	01
MATA, CORREGO DA	STM	16 57 S	49 43 W	77032	01
MATA, CORREGO DA	STM	16 57 S	50 16 W	77032	01
MATA, CORREGO DA	STM	17 27 S	49 54 W	77032	01
MATA, CORREGO DA SEE					
MATA, RIBEIRÃO DA	STM	17 29 S	49 39 W	77032	00

APPROVED FOR RELEASE: 2007/02/20: CIA-RDP01-00707R000200050005-7

APPROVED FOR RELEASE: 2007/02/20: CIA-RDP01-00707R000200050005-7

MATA, CORREGO DA	STM	10 38 S	53 52 W	77051	01	MATA DO BOI	PPL	3 27 S	45 12 W	77021	01
MATA, CORREGO DA SEE						MATA DO BOI	PPL	3 53 S	45 21 W	77021	01
MATATA, CORREGO	STM	10 41 S	54 10 W	77051	00	MATA DO CAMPO	PPL	12 27 S	41 45 W	77032	02
MATA, CORREGO DA	STM	20 17 S	53 48 W	77051	01	MATADOR	PPL	27 12 S	49 35 W	77043	04
MATA, CORREGO DA	STM	20 25 S	53 42 W	77051	01	MATA DOS COCOS	PPL	9 45 S	45 04 W	77072	02
MATA, IGARAPÉ DA	STM	8 08 S	72 19 W	77012	01						
						MATA DO SINO	PPL	21 11 S	44 31 W	77033	01
MATA, IGARAPÉ DA	STM	10 14 S	67 50 W	77012	01	MATA DO VELHO	PPL	9 54 S	37 08 W	77026	02
MATA, LAGO DO SEE MATO, LAGO DO	LK	2 47 S	57 58 W	77013	00	MATA ESCURA	PPL	9 12 S	37 46 W	77027	02
MATA, PONTA DA	PT	27 09 S	48 35 W	77043	01	MATA ESCURA	PPL	9 23 S	36 15 W	77027	02
MATA, RIACHO DA	STM	7 01 S	46 56 W	77021	01	MATA FOME SEE CORUMBA	PPL	11 19 S	43 10 W	77032	06
MATA, RIBEIRÃO DA	STM	13 29 S	50 01 W	77052	01						
						MATAFOME	PPL	20 24 S	46 14 W	77041	01
MATA, RIBEIRÃO DA	STM	14 01 S	39 51 W	77032	01	MATA-FOME, RIACHO	STMI	6 41 S	37 39 W	77025	01
MATA, RIBEIRÃO DA	STM	17 05 S	53 56 W	77051	01	MATA FRESCA	PPL	6 49 S	37 25 W	77023	01
MATA, RIBEIRÃO DA	STM	17 29 S	49 39 W	77052	01	MATA FRESCA, RIACHO	STM	6 48 S	37 14 W	77023	00
MATA, RIBEIRÃO DA	STM	18 30 S	46 33 W	77053	01	MATA FRESCA, SERRA	HLL	7 23 S	36 27 W	77025	01
MATA, RIBEIRÃO DA	STM	20 57 S	47 45 W	77041	02						
						MATA GRANDE	PPL	8 36 S	45 25 W	77022	02
MATA, RIBEIRÃO DA	STM	20 59 S	50 32 W	77041	01	MATA GRANDE	PPL	9 07 S	37 44 W	77027	01
MATA, SERRA DA	UPLD	9 20 S	41 32 W	77032	01	MATA GRANDE	PPL	20 23 S	53 43 W	77044	00
MATA, SERROTE DA	HLL	8 52 S	39 27 W	77026	01	MATA GRANDE SEE MATO GRANDE	RSTN	28 54 S	54 15 W	77044	00
MATA BOI, RIBEIRÃO	STM	18 26 S	48 07 W	77033	02	MATA GRANDE, CORREGO DA	STM	17 53 S	49 01 W	77042	02
MATA-BURROS, RIBEIRÃO	STM	18 42 S	46 30 W	77033	01						
						MATA GRANDE, RIBEIRÃO	STM	15 08 S	45 51 W	77033	01
MATA CABRA	PPL	8 57 S	38 12 W	77026	02	MATOS	PPL	12 21 S	39 18 W	77032	02
MATACARA, ARROIO SEE						MATA LEITÃO	PPL	20 52 S	52 08 W	77044	01
MALA CARA, RIO	STM	28 07 S	50 05 W	77043	00	MATA LIMPA	PPL	9 47 S	36 48 W	77027	02
MATA CAVALO	PPL	6 40 S	37 17 W	77027	02	MATA LIMPA	PPL	12 16 S	39 49 W	77032	02
MATA CAVALO	PPL	12 06 S	41 52 W	77032	01						
MATA CAVALO, CORREGO	STM	15 55 S	56 29 W	77051	01	MATA LIMPA	PPL	19 44 S	44 19 W	77034	01
						MATAMATA	PPL	6 47 S	66 49 W	77013	00
MATACHIPO ISLAND SEE	ISLS	3 27 S	68 11 W	77013	00	MATAMATA, CACHOEIRA	FLLS	7 52 S	62 20 W	77013	01
MATACHIPO, ILHAS	ISLS	3 27 S	68 11 W	77017	00	MATAMATÁ, ILHA	ISL	9 07 N	61 44 W	77016	02
MATA CHUVA, CORREGO	STM	14 55 S	60 09 W	77051	01	MATAMATÁ, LAGO	LK	2 09 N	61 42 W	77016	01
MATADA, ILHA	ISL	8 47 S	63 02 W	77013	01						
MATA DA ALIANÇA	PPL	12 20 S	38 41 W	77032	01	MATAMATÁ, LAGO	LK	3 27 S	62 51 W	77013	01
MATA DA CACHOEIRA	PPL	21 09 S	45 51 W	77033	02	MATA-MATA, PONTA DA	PT	27 22 S	48 33 W	77043	01
						MATAMETÁ, LAGO SEE MATAMATÁ, LAGO	LK	3 27 S	62 51 W	77013	00
MATA DA CHUVA	PPL	20 55 S	47 57 W	77041	02	MATANÇA, SERRA DA	HLLS	14 55 S	41 17 W	77032	01
MATA DA FLORESTA, CORREGO	STM	12 21 S	49 00 W	77032	01	MATANÇA VELHA	PPL	13 13 S	39 32 W	77032	02
MATA DA SERRA	PPL	8 45 S	36 37 W	77026	02						
MATA DENTRO	PPL	9 19 S	46 35 W	77021	01						
MATA DE SÃO JOÃO	PPL	12 31 S	38 17 W	77032	01	MATA NOVA	PPL	19 37 S	47 16 W	77042	01

APPROVED FOR RELEASE: 2007/02/20: CIA-RDP01-00707R000200050005-7

APPROVED FOR RELEASE: 2007/02/20: CIA-RDP01-00707R000200050005-7

MATA NOVA	PPL	21 41 S	54 32 W	77051	01
MATA NOVA, CORREGO	STM	10 42 S	47 18 W	77042	01
MATÃO	PPL	6 43 S	44 13 W	77021	01
MATÃO	PPL	16 13 S	49 12 W	77052	01
MATÃO	PPL	21 35 S	48 22 W	77043	01
MATÃO	PPL	25 47 S	49 15 W	77042	01
MATÃO, CÓRREGO	STM	19 52 S	50 38 W	77033	02
MATÃO, RIBEIRÃO SEE MATO, RIACHO DA					
MATÃO, RIACHO DA	STM	7 01 S	46 56 W	77021	00
MATÃO, SERRA DO	UPLD	9 30 S	51 10 W	77015	01
MATAPAGIPE	PPL	8 15 S	35 06 W	77026	01
MATA PAIS SEE MATA PAIS	PPL	22 13 S	46 47 W	77041	00
MATA PASTO, RIACHO	STMI	7 54 S	39 22 W	77026	01
MATAPÉ, LAGO	LK	1 43 S	57 15 W	77013	01
MATAPI	PPL	0 15 N	51 00 W	77016	01
MATAPI SEE COLÔNIA AGRÍCOLA DO MATAPI	PPL	0 41 N	51 26 W	77016	00
MATAPI, CACHOEIRA (BRAZIL) SEE MATAPI, CACHOEIRA (COLOMBIA)					
MATAPI, CACHOEIRA	FLLS	1 04 N	69 21 W	77000	01
MATAPI, CACHOEIRA	FLLS	1 07 N	62 54 W	77013	01
MATAPI, CACHOEIRA	FLLS	1 38 N	69 04 W	77013	01
MATAPI, IGARAPÉ	STM	1 05 N	67 35 W	77013	01
MATAPI, IGARAPÉ	STM	1 50 S	67 17 W	77013	01
MATAPI, ILHA	ISL	0 05 N	60 02 W	77015	01
MATAPI, ILHA	ISL	1 05 N	67 36 W	77013	01
MATAPI, LAGO	LK	1 47 S	62 54 W	77315	01
MATAPI, LAGO	LK	1 52 S	67 18 W	77013	01
MATAPÍ, RAUDAL SEE MATAPI, CACHOEIRA	FLLS	1 04 N	69 22 W	77000	00
MATAPI, RIO	STM	0 03 S	51 12 W	77016	01
MATAPIQUARA	PPL	0 56 S	67 39 W	77015	01
MATA PORCOS, RIBEIRÃO	STM	29 10 S	53 47 W	77053	01
MATAPY, LAGO SEE MATAPI, LAGO	LK	1 52 S	67 18 W	77013	00
MATAPY, RIO SEE MATAPI, RIO	STM	0 03 S	51 12 W	77016	00
MATAPYQUARA SEE MATAPIQUARA	PPL	0 55 S	67 39 W	77015	00
MATA QUATRO SEE MATO QUATRO	PPL	19 19 S	40 46 W	77054	00
MATARACA	PPL	6 36 S	35 09 W	77025	01
MATARAGO, RIACHO	STMI	5 27 S	37 40 W	77024	01
MATARANDIBA	PPL	13 00 S	38 45 W	77032	01
MATARANDIBA, ILHA	ISL	19 01 S	38 46 W	77052	02
MATA REDONDA	PPL	7 21 S	34 57 W	77025	01
MATARI, RIO	STM	1 42 S	52 12 W	77015	01
MATARIPE	PPL	12 41 S	38 39 W	77032	01
MATARIPE, RIACHO SEE TRAIRIPE, RIO	STM	12 36 S	38 39 W	77032	00
MATARIPE, RIO SEE TRAIRIPE, RIO	STM	12 36 S	38 39 W	77032	00
MATARIPUA	PPL	7 41 S	66 38 W	77013	01
MATARIPUA, LAGO	LK	7 40 S	66 39 W	77013	01
MATARIZ SEE PRAIA DE ARAÇATIBA	PPL	23 36 S	44 15 W	77059	00
MATARUC, SERRA SEE MATARUQUE, SERRA	MT	4 43 N	60 07 W	77014	00
MATARUÇA SEE MATURUCA	PPL	4 28 N	60 06 W	77014	00
MATARURA	PPL	21 06 S	47 39 W	77041	02
MATARURA, RIO	STM	22 53 S	42 26 W	77019	01
MATARUQUE, SERRA	MT	4 43 N	60 07 W	77014	01
MATAS	PPL	9 12 S	49 39 W	77021	02
MATAS, RIO DAS	STM	22 26 S	59 27 W	77051	01
MATAS, RIO DAS SEE MATOS, RIO DOS	STMI	3 52 S	61 58 W	77027	00
MATAS, SERRA DAS	MLLS	6 40 S	68 09 W	77023	01
MATA-SAPO, RIACHO	STMI	9 23 S	37 59 W	77027	02
MATA-SETE	PPL	1 02 S	67 12 W	77019	01
MATAÚNA SEE PALMEIRAS DE GOIÁS	PPL	16 49 S	49 55 W	77052	00
MATAURA, RIO	STM	5 30 S	62 45 W	77013	01
MATA-VEADO	PPL	14 36 S	42 42 W	77032	01
MATA-VEADO, RIACHO	STMI	14 36 S	42 43 W	77032	01
MATA VERDE	PPL	9 29 S	36 21 W	13027	01
MATA VERDE	PPL	11 26 S	41 59 W	77032	01
MATA VERDE	PPL	15 44 S	42 42 W	77013	01
MATA VERDE, RIO	STMI	9 35 S	36 22 W	77027	02
MATA VIRGEM	PPL	7 44 S	35 48 W	77025	01
MATE SEE MAYE	PPL	2 26 N	50 46 W	77016	00
MATEIRA	PPL	18 34 S	50 30 W	77052	01
MATEIRA, CÓRREGO DA	STM	20 12 S	54 46 W	77051	01
MATEIRA, RIBEIRÃO	STM	21 02 S	53 13 W	77051	02
MATEIRA, RIBEIRÃO DA	STM	18 54 S	50 28 W	77052	01
MATEIRA, SERRA	MTS	18 49 S	48 47 W	77042	02

APPROVED FOR RELEASE: 2007/02/20: CIA-RDP01-00707R000200050005-7

APPROVED FOR RELEASE: 2007/02/20: CIA-RDP01-00707R000200050005-7

MATEIRO	PPL	15 58 S	54 47 W	77091	01
MATEIRO, CACHOEIRA DO	FLLS	19 46 S	48 32 W	77093	01
MATELA SEE MALETA	PPL	19 26 S	57 36 W	77091	00
MATELÂNDIA	PPL	25 15 S	53 59 W	77062	01
MATER', LAGO	LK	1 24 N	60 56 W	77013	01
MATERLÂNDIA	PPL	18 51 S	39 59 W	77056	01
MATETUÍ	PPL	2 07 S	47 29 W	77015	01
MATEUS SEE SÃO MATEUS	PPL	5 39 S	40 18 W	77015	00
MATEUS SEE SÃO MATEUS DA PALESTINA	PPL	10 09 S	37 11 W	77091	00
MATEUS, RIBEIRÃO SEE SÃO MATEUS, RIBEIRÃO	STM	19 59 S	52 10 W	77041	00
MATEUS, RIBEIRÃO SEE SÃO MATEUS, RIBEIRÃO	STM	20 32 S	51 35 W	77021	00
MATEUS, SERRA DO	HLL	6 25 S	39 35 W	77023	01
MATEUS JOSÉ	PPL	18 05 S	45 20 W	77033	01
MATEUS LEME	PPL	19 59 S	44 25 W	77039	01
MATHEUS LEME SEE MATEUS LEME	PPL	19 59 S	44 25 W	77033	00
MATHIAS BARBOSA SEE MATIAS BARBOSA	PPL	21 33 S	43 20 W	77033	00
MATHIAS CARDOSO SEE MATIAS CARDOSO	PPL	14 52 S	43 56 W	77033	00
MATHILDE SEE MATILDE	PPL	20 34 S	40 49 W	77034	00
MATI, ICARAPÉ	STM	1 24 N	60 52 W	77013	01
MATIAS	PPL	3 57 S	39 05 W	77023	01
MATIAS	PPL	8 33 S	38 47 W	77026	02
MATIAS	PPL	21 16 S	46 31 W	77033	02
MATIAS, CORREDEIRA	RPDS	23 02 S	47 47 W	77041	01
MATIAS, CÓRREGO	STM	19 39 S	53 28 W	77041	01
MATIAS, LAGO DO	LK	3 16 S	60 26 W	77013	01
MATIAS, RIBEIRÃO	STM	16 19 S	50 46 W	77052	01
MATIAS BARBOSA	PPL	21 33 S	43 20 W	77033	01
MATIAS BORGES	PPL	16 29 S	39 55 W	77032	02
MATIAS CARDOSO	PPL	14 52 S	43 56 W	77039	01
MATIAS OLÍMPIO	PPL	3 43 S	42 33 W	77022	01
MATILDE	PPL	20 34 S	40 49 W	77034	02
MATILDE VELHA	PPL	20 33 S	40 49 W	77034	02
MATINA	PPL	13 55 S	42 51 W	77032	01
MATINADA	PPL	20 57 S	41 54 W	77035	02
MATINHA	PPL	3 06 S	45 02 W	77021	01
MATINHA	PPL	4 10 S	45 20 W	77021	01
MATINHA	PPL	6 17 S	42 11 W	77022	01
MATINHA SEE MATINHAS	PPL	7 04 S	39 46 W	77025	00
MATINHA	PPL	8 14 S	38 24 W	77026	02
MATINHA	PPL	8 47 S	36 28 W	77025	02
MATINHA	PPL	9 36 S	38 12 W	77032	02
MATINHA	PPL	10 20 S	43 57 W	77022	01
MATINHA	PPL	12 15 S	41 20 W	77037	01
MATINHA	PPL	12 22 S	39 28 W	77032	02
MATINHA SEE ARAGUAÇU	PPL	12 49 S	49 51 W	77057	00
MATINHA	PPL	15 00 S	41 44 W	77037	01
MATINHA	PPL	20 09 S	47 44 W	77041	02
MATINHA	PPL	20 38 S	47 59 W	77041	01
MATINHA	PPL	20 49 S	46 27 W	77033	01
MATINHA, CÓRREGO	STM	15 40 S	54 30 W	77051	01
MATINHA, CÓRREGO	STM	17 03 S	49 21 W	77052	02
MATINHA, CÓRREGO DA	STM	18 30 S	49 46 W	77042	02
MATINHA, CÓRREGO DA	STM	18 36 S	49 59 W	77052	01
MATINHA, CÓRREGO DA	STM	19 16 S	50 34 W	77033	02
MATINHA, ILHA DA	ISL	13 23 S	39 03 W	77032	02
MATINHA, RIACHO	STMI	12 20 S	39 26 W	77032	02
MATINHA, SERRA DA	MTS	18 12 S	49 54 W	77042	02
MATINHA, SERRA DA	RDGE	21 06 S	47 14 W	77041	02
MATINHAS	PPL	7 04 S	39 46 W	77025	01
MATINHAS SEE ARAGUAÇU	PPL	12 49 S	49 51 W	77052	00
MATINHOS	PPL	25 49 S	48 32 W	77047	01
MATINTIM	PPL	2 53 S	68 29 W	77013	01
MATINTIM, ILHA DO	ISL	2 54 S	68 29 W	77013	01
MATIPÓ	PPL	20 17 S	42 21 W	77033	01
MATIPÓ, RIO	STM	19 53 S	42 33 W	77033	01
MATIPOZINHO, SERRA DO	MTS	20 34 S	42 24 W	77033	01
MATO, CÓRREGO	STM	19 58 S	53 18 W	77041	01
MATO, CÓRREGO DO	STM	11 50 S	47 06 W	77042	01
MATO, CÓRREGO DO	STM	19 45 S	51 08 W	77051	01
MATO, LAGOA DO	LGN	30 15 S	50 47 W	77064	01
MATO, LAGOA DO	LK	15 53 S	60 08 W	77051	01
MATO, LAGO DO	LK	2 47 S	67 38 W	77013	01

APPROVED FOR RELEASE: 2007/02/20: CIA-RDP01-00707R000200050005-7

APPROVED FOR RELEASE: 2007/02/20: CIA-RDP01-00707R000200050005-7

BLANK PAGE

APPROVED FOR RELEASE: 2007/02/20: CIA-RDP01-00707R000200050005-7

APPROVED FOR RELEASE: 2007/02/20: CIA-RDP01-00707R000200050005-7

-CONTINUED-

APPROVED FOR RELEASE: 2007/02/20: CIA-RDP01-00707R000200050005-7

APPROVED FOR RELEASE: 2007/02/20: CIA-RDP01-00707R000200050005-7

GAZETTEER

BRAZIL

12 OF 20

FSTC



XST HQ FORM 58 (13 FEB 80)

APPROVED FOR RELEASE: 2007/02/20: CIA-RDP01-00707R000200050005-7

APPROVED FOR RELEASE: 2007/02/20: CIA-RDP01-00707R000200050005-7

MATO, PONTA DO	PT	6 58 S	36 50 W	77029	00
MATO, RIACHO DO	STM	11 46 S	47 29 W	77052	01
MATO, RIACHO DO SEE MATO, RIBEIRÃO DO					
MATO, RIBEIRÃO DO	STM	13 08 S	45 12 W	77032	00
MATO, RIACHO DO	STM	16 17 S	45 28 W	77039	01
MATO, RIBEIRÃO DO SEE MATO, CÓRREGO DO					
	STM	11 58 S	47 06 W	77052	00
MATO, RIBEIRÃO DO	STM	13 08 S	45 12 W	77032	01
MATO, SERRA DO SEE MATO DA CATINGA, SERRA DO	SPUR	18 33 S	44 01 W	77039	00
MATO ALTO	PPL	22 49 S	47 41 W	77041	01
MATO ALTO	PPL	20 52 S	48 57 W	77063	01
MATO BRANCO	PPL	25 50 S	52 20 W	77042	01
MATO DA CATINGA, SERRA DO	SPUR	18 33 S	44 01 W	77039	02
MATO DENTRO	PPL	22 59 S	46 38 W	77041	01
MATO DENTRO, RIBEIRÃO	STM	22 54 S	46 55 W	77041	01
MATO DENTRO, RIBEIRÃO DE	STM	22 59 S	46 43 W	77041	02
MATO DENTRO, VEREDA DE SEE MONTE ALEGRE PURIL, VEREDA DE	STMI	11 50 S	46 17 W	77042	00
MATO DO SADO	PPL	23 42 S	47 07 W	77043	01
MATÕES	PPL	4 21 S	42 41 W	77022	01
MATÕES SEE PEDRO II	PPL	4 29 S	41 28 W	77027	00
MATÕES SEE MATÕES DOS CABOCLOS	PPL	4 43 S	44 23 W	77021	00
MATÕES	PPL	5 51 S	43 12 W	77021	01
MATÕES	PPL	5 42 S	43 14 W	77021	01
MATÕES	PPL	9 11 S	44 35 W	77027	02
MATÕES	PPL	13 02 S	38 45 W	77032	02
MATÕES, RIACHO DOS	STMI	9 16 S	44 28 W	77027	01
MATÕES DOS CABOCLOS	PPL	4 43 S	44 23 W	77021	01
MATO GRANDE	PPL	4 04 S	42 31 W	77027	01
MATO GRANDE	PPL	11 54 S	40 52 W	77032	01
MATO GRANDE	PPL	18 20 S	57 23 W	77051	01
MATO GRANDE	PSTN	20 34 S	54 19 W	77044	00
MATO GRANDE, CÓRREGO	STM	16 57 S	50 01 W	77052	01
MATO GRANDE, CÓRREGO	STM	17 10 S	48 37 W	77052	02
MATO GRANDE, CÓRREGO DO	STM	16 56 S	49 07 W	77052	02
MATO GRANDE, RIBEIRÃO	STM	8 00 S	48 27 W	77052	01
MATOGROSSENSE, PANTANAL SEE PANTANAL	LLND	18 00 S	56 00 W	77051	00
MATOGROSSINHO, CÓRREGO	STM	20 54 S	50 13 W	77041	01
MATO GROSSO	PPL	3 34 S	44 57 W	77021	01
MATO GROSSO	PPL	6 18 S	42 58 W	77031	01
MATO GROSSO	PPL	9 42 S	37 26 W	77027	02
MATO GROSSO	PPL	14 26 S	42 49 W	77032	01
MATO GROSSO	PPL	15 00 S	59 57 W	77051	01
MATO GROSSO	PPL	15 19 S	56 44 W	77051	01
MATO GROSSO	PPL	18 44 S	48 37 W	77033	01
MATO GROSSO	PPL	20 05 S	43 22 W	77033	01
MATO GROSSO	PPL	21 22 S	45 24 W	77033	02
MATO GROSSO SEE SAMPAIO CORREIA	PPL	22 52 S	42 36 W	77035	00
MATO GROSSO, CHAPADA DE SEE MATO GROSSO, PLANALTO DE	PLAT	15 30 S	56 00 W	77051	00
MATO GROSSO, CÓRREGO	STM	13 51 S	55 00 W	77051	01
MATO GROSSO, CÓRREGO	STM	17 03 S	52 58 W	77052	01
MATO GROSSO, ESTADO DE	ADMD	16 00 S	56 00 W	77051	01
MATO GROSSO, IGARAPÉ	STM	8 18 S	71 38 W	77012	01
MATO GROSSO, PLANALTO DO	PLAT	15 30 S	56 00 W	77051	00
MATO GROSSO, PONTA DE	PT	7 20 S	34 48 W	77029	01
MATO GROSSO, RIBEIRÃO SEE MATO GROSSO, CÓRREGO					
	STM	13 51 S	55 00 W	77051	00
MATO GROSSO, RIBEIRÃO SEE MATOGROSSINHO, CÓRREGO	STM	20 54 S	50 13 W	77041	00
MATO GROSSO, RIBEIRÃO	STM	21 03 S	50 21 W	77041	01
MATO GROSSO, SERRA DO	HLLS	8 35 S	43 40 W	77022	01
MATO GROSSO, SERRA DO	RDGE	10 55 S	45 20 W	77032	01
MATOIM	PPL	12 46 S	38 30 W	77032	02
MATOIRA, SERRA SEE MATEIRA, SERRA	MTS	18 49 S	50 47 W	77052	00
MATO LEITÃO SEE MATA LEITÃO	PPL	29 32 S	52 08 W	77044	00
MATO MOLE, SERRA DO	HLLS	23 00 S	46 12 W	77041	01
MATO NOVO	PPL	15 06 S	55 59 W	77051	01
MATO PRÊTO	PPL	12 17 S	61 36 W	77032	02
MATO PRÊTO, RIBEIRÃO DO SEE RIO PRÊTO, RIBEIRÃO DO	STM	24 46 S	49 12 W	77042	00
MATO QUATRO	PPL	19 19 S	40 46 W	77034	01
MATO QUEIMADO	PPL	25 04 S	52 57 W	77042	01
MATO QUEIMADO	PPL	25 50 S	50 08 W	77047	01
MATOS	PPL	5 18 S	41 58 W	77022	01

APPROVED FOR RELEASE: 2007/02/20: CIA-RDP01-00707R000200050005-7

APPROVED FOR RELEASE: 2007/02/20: CIA-RDP01-00707R000200050005-7

MATOS SEE MATINA	PPL	13 59 S	42 51 W	77032	00
MATOS	PPL	29 06 S	51 36 W	77046	01
MATOS, RIO DOS	STMI	3 52 S	41 58 W	77022	01
MATOS COSTA	PPL	26 27 S	51 29 W	77065	01
MATOS DENTRO SEE MATA DENTRO	PPL	9 19 S	44 15 W	77071	00
MATOS, RIO DOS SEE MATOS, RIO DOS	STMI	3 52 S	41 58 W	77022	00
MATTA SEE MATA	PPL	29 34 S	54 27 W	77064	00
MATTA DE SÃO JOÃO SEE MATA DE SÃO JOÃO	PPL	12 31 S	38 17 W	77017	00
MATTA DO CÔCO SEE MATA DOS CÔCOS	PPL	8 45 S	45 44 W	77022	00
MATTA FRESCA SEE MATA FRESCA	PPL	4 49 S	37 25 W	77031	00
MATTÃO SEE MATÃO	PPL	21 35 S	48 22 W	77041	00
MATOS DENTRO, VEREDA DE SEE MORTE ALEGRE FUNIL, VEREDA DE	STMI	11 58 S	44 17 W	77032	00
MATO SÊCO	PPL	7 18 S	46 22 W	77021	01
MATO SÊCO	OSTA	22 00 S	46 57 W	77041	02
MATO SÊCO, CORREGO	STM	17 11 S	48 39 W	77052	02
MATO SEM PAU	OSTA	21 27 S	44 49 W	77037	01
MATTAS, RIO DAS SEE MATOS, RIO DOS	STMI	3 52 S	41 58 W	77022	00
MATTA VIRGEM SEE MATA VIRGEM	PPL	7 44 S	35 48 W	77025	00
MATTINHA SEE MATINHAS	PPL	7 06 S	35 46 W	77025	00
MATTO, PONTA DO SEE MATO, PONTA DO	PT	5 58 S	34 50 W	77025	00
MATOSO	PPL	22 54 S	55 28 W	77051	01
MATOSO, PONTA DO	PT	22 50 S	43 11 W	77036	00
MATOTUÍ	PPL	1 54 S	47 22 W	77019	01
MATO VERDE	PPL	8 03 S	49 36 W	77021	01
MATO VERDE	PPL	9 27 S	39 21 W	77042	01
MATO VERDE	PPL	11 13 S	50 40 W	77041	01
MATO VERDE	PPL	11 33 S	42 57 W	77032	01
MATO VERDE	PPL	19 23 S	42 52 W	77013	01
MATO VERDE	PPL	18 05 S	48 56 W	77033	02
MATO VERDE	PPL	17 04 S	44 02 W	77033	01
MATO VERDE, CORREGO	STM	15 19 S	43 05 W	77033	01
MATO VERDE, VEREDA DO	STMI	11 29 S	42 57 W	77032	01
MATOZINHOS	PPL	19 35 S	44 07 W	77033	01
MATRACA	PPL	18 17 S	41 51 W	77033	02
MATRICHÃ, CACHOEIRA SEE MATRICHÃO, CACHOEIRA	FLLS	8 36 S	55 06 W	77015	00
MATRICHÃ, RIO SEE SÃO JOÃO DA BARRA, RIO	STM	8 46 S	58 33 W	77041	00
MATRICHÃ, RIO SEE QUINZE DE AGÔSTO, RIO	STM	10 30 S	53 37 W	77041	00
MATRICHÃ, RIO	STM	10 55 S	52 44 W	77047	01
MATRICHÃO, CACHOEIRA	FLLS	8 36 S	55 06 W	77015	01
MATRICHÃO, IGARAPÉ	STM	6 36 S	69 07 W	77019	01
MATRIZ DE CAMARAGIBE	PPL	9 00 S	35 31 W	77027	01
MATRIZ-CAMARAGIBE SEE MATRIZ DE CAMARAGIBE	PPL	9 00 S	35 31 W	77027	00
MATROCA, RIBEIRÃO	STM	19 59 S	42 10 W	77043	01
MATTA DE SÃO JOÃO SEE MATA DE SÃO JOÃO	PPL	12 31 S	38 17 W	77017	00
MATTA DO CÔCO SEE MATA DOS CÔCOS	PPL	8 45 S	45 44 W	77022	00
MATTA FRESCA SEE MATA FRESCA	PPL	4 49 S	37 25 W	77031	00
MATTÃO SEE MATÃO	PPL	21 35 S	48 22 W	77041	00
MATTAS, RIO DAS SEE MATOS, RIO DOS	STMI	3 52 S	41 58 W	77022	00
MATTA VIRGEM SEE MATA VIRGEM	PPL	7 44 S	35 48 W	77025	00
MATTINHA SEE MATINHAS	PPL	7 06 S	35 46 W	77025	00
MATTO, PONTA DO SEE MATO, PONTA DO	PT	5 58 S	34 50 W	77025	00
MATTO GRASSO PLATEAU SEE MATO GROSSO, PLANALTO DE	PLAT	15 30 S	56 00 W	77051	00
MATTO GROSSO SEE MATO GROSSO, ESTADO DE	ADMD	16 00 S	56 00 W	77051	00
MATTO GROSSO SEE MATO GROSSO	PPL	15 00 S	59 57 W	77041	00
MATTO GROSSO SEE MATO GROSSO	PPL	18 44 S	48 37 W	77013	00
MATTO GROSSO SEE SAMPAIO CORREIA	PPL	22 52 S	42 36 W	77015	00
MATTO GROSSO, PLANALTO DE SEE MATO GROSSO, PLANALTO DE	PLAT	15 30 S	56 30 W	77051	00
MATTO GROSSO, RIBEIRÃO SEE MATO GROSSO, RIBEIRÃO	STM	21 03 S	50 21 W	77041	00
MATTO GROSSO-GOYAZ UPLANDS SEE SERRAL DE GOIAS, SERRA	SCRP	19 00 S	44 15 W	77000	00
MATTOS, RIO DOS SEE MATOS, RIO DOS	STMI	3 52 S	41 58 W	77022	00
MATTOZINHOS SEE MATOZINHOS	PPL	19 35 S	44 07 W	77033	00
MATTOSO, PONTA DO SEE MATOSO, PONTA DO	PT	22 50 S	43 11 W	77036	00
MATTO VERDE SEE MATO VERDE	PPL	19 23 S	42 52 W	77013	00
MATUACA, RIO	STM	0 14 S	51 25 W	77016	01
MATUMPIRA	PPL	22 47 S	42 47 W	77015	01
MATUÓCA, ILHA SEE MUTUOCA, ILHA DA	ISL	1 24 S	49 27 W	77021	00
MATUPERI, RIO SEE PRÊTO DO IGAPÓ-AÇU, RIO	STM	4 26 S	50 48 W	77013	00
MATUPERY, LAGO SEE MATUPIRI, LAGO	LK	5 33 S	61 15 W	77013	00
MATUPI, IGARAPÉ	STM	7 30 S	61 50 W	77013	01
MATUPIRI, LAGO	LK	5 33 S	61 15 W	77013	01
MATURÁ SEE APATAUPÁ	PPL	3 29 S	69 06 W	77013	00
MATURÁ, IGARAPÉ	STM	2 48 S	67 39 W	77013	01
MATURABO, IGARAPÉ	STM	6 13 S	66 48 W	77013	01

APPROVED FOR RELEASE: 2007/02/20: CIA-RDP01-00707R000200050005-7

APPROVED FOR RELEASE: 2007/02/20: CIA-RDP01-00707R000200050005-7

MATURACA, CANAL DE SEE MATURACA, CANAL	STM	1 40 N	64 08 W	77008	00
MATURACUPACA, IGARAPÉ	STM	2 51 S	67 44 W	77013	01
MATURUCA	PPL	4 28 N	60 06 W	77014	01
MATURUCA, SERRA	MT	4 23 N	63 00 W	77014	01
MATUTU, CÓRREGO	STM	18 41 S	56 18 W	77051	01
MATUTUBA	PPL	19 19 S	65 54 W	77019	01
MATUTO, MORRO DO	HLL	21 42 S	41 33 W	77035	02
MATUTU, MORRO SEE MATUTO, MORRO DO	HLL	21 42 S	41 33 W	77035	00
MAU	PPL	0 52 S	67 48 W	77015	01
MAÚ	PPL	20 49 S	41 49 W	77035	02
MAU, ARROIO	STM	31 48 S	53 49 W	77044	01
MAÚ, RIO	STM	0 49 S	67 49 W	77015	01
MAÚ, RIO (BRAZIL) (RENG RIVER (BRITISH GUIANA))	STM	3 33 N	59 51 W	77040	01
MAUÁ	PPL	21 54 S	57 29 W	77041	01
MAUÁ SEE NÚCLEO MAUÁ					
MAUÁ	PPL	22 20 S	44 33 W	77035	01
MAUÁ	PPL	23 40 S	46 27 W	77041	01
MAUÁ	PPL	24 03 S	50 43 W	77042	01
MAUÁ SEE ARABUTÃ	PPL	27 10 S	52 07 W	77043	00
MAUÁ SEE PORTO MAUÁ	PPL	29 35 S	54 40 W	77044	00
MAUÁ SEE EVANGELISTA	PPL	20 30 S	51 57 W	77044	00
MAUÁ	RSTN	0 29 S	39 09 W	77026	01
MAUÁ SEE VISCONDE DE MAUÁ	RSTN	32 09 S	53 11 W	77044	00
MAUÁ, CACHOEIRA	FLLS	1 54 N	68 44 W	77013	01
MAUÁ, IGARAPÉ (BRAZIL) CAÑO CAMPU (COLOMBIA)	STM	1 17 N	69 52 W	77040	00
MAUÁ, RIO	STM	1 03 S	46 55 W	77015	01
MAUARU, IGARAPÉ	STM	1 25 S	61 47 W	77019	01
MAU CABELO	PPL	21 30 S	41 33 W	77035	02
MAUÉ-ASSÚ, RIO SEE MAUÉS AÇU, RIO	STM	3 22 S	57 44 W	77013	00
MAUÉ-MIRIM, RIO SEE MAUESMIRIM, RIO	STM	3 20 S	57 41 W	77013	00
MAUÉS	PPL	3 24 S	57 42 W	77013	01
MAUÉS, RIO SEE MAUÉS AÇU, RIO	STM	3 22 S	57 44 W	77013	00
MAUÉS AÇU, RIO	STM	3 22 S	57 44 W	77013	01
MAUÉS GUAÇU, RIO SEE MAUÉS AÇU, RIO	STM	3 22 S	57 44 W	77013	00
MAUÉS GUASSÚ, RIO SEE MAUÉS AÇU, RIO	STM	3 22 S	57 44 W	77013	00
MAUESMIRIM, RIO	STM	3 20 S	57 41 W	77013	01
MAUIOENE, IGARAPÉ	STM	1 49 N	67 26 W	77013	01
MAUITZI, RIO SEE MATUITZI, IGARAPÉ	STM	3 50 N	60 30 W	77014	00
MAURICÉA SEE RECIFE	PPL	8 03 S	34 54 W	77026	00
MAURÍCIA, RIO	STM	22 29 S	41 56 W	77035	02
MAURÍCIO CARDOSO SEE DOUTOR MAURÍCIO CARDOSO	PPL	27 30 S	54 22 W	77044	00
MAURÍCIO CARDOSO	PPL	28 47 S	52 10 W	77044	01
MAURITI	PPL	7 23 S	38 44 W	77023	01
MAURITY SEE MAURITI	PPL	7 23 S	38 44 W	77023	00
MAUROCA SEE MATUROCA	PPL	4 28 N	60 06 W	77014	00
MAUTARI, CACHOEIRA	FLLS	3 36 N	63 10 W	77014	01
MAVENEVE	PPL	2 55 N	60 58 W	77014	01
MÁ VIDA	PPL	12 42 S	39 11 W	77032	01
MÁ VIDA	PPL	13 09 S	38 56 W	77032	02
MAXAMBUAPE, RIO SEE MAXARAMBUAPE, RIO	STM	5 30 S	35 16 W	77024	00
MAXARAMBUAPE, RIO	STM	5 30 S	35 16 W	77024	00
MAXARITA, CACHOEIRA	FLLS	3 22 N	63 01 W	77014	01
MAXARAMBUAPE	PPL	5 28 S	35 33 W	77024	01
MAXARAMBUAPE	PPL	5 31 S	35 16 W	77024	01
MAXARAMBUAPE, RIO	STM	5 30 S	35 16 W	77024	32
MAYNÃ, RIO SEE MACAUÃ, RIO	STM	9 13 S	68 44 W	77012	00
MAYAUITA, CACHOEIRA SEE MAXARITA, CACHOEIRA	FLLS	3 22 N	63 01 W	77014	00
MAYMIANO SEE FRANCISCO MAYMIANO	RSTN	31 18 S	47 59 W	77041	00
MAYMILIANO D'ALMEIDA SEE MAYMILIANO DE ALMEIDA	PPL	27 38 S	51 47 W	77044	00
MAYMILIANO DE ALMEIDA	PPL	27 38 S	51 47 W	77044	01
MAYMIM	PPL	20 16 S	40 58 W	77034	02
MAYMIMIANO, CÓRREGO DO	STM	18 16 S	40 35 W	77032	02
MAYMO	PPL	28 53 S	50 11 W	77044	01
MAYTURI, CACHOEIRA	FLLS	1 46 N	64 56 W	77015	01
MAYTE	PPL	8 07 S	37 22 W	77026	02
MAYTE, SERRA DO	RDGE	18 53 S	44 20 W	77043	01
MAYCURÚ, RIO SEE MAICURU, RIO	STM	2 07 S	54 25 W	77015	00

APPROVED FOR RELEASE: 2007/02/20: CIA-RDP01-00707R000200050005-7

APPROVED FOR RELEASE: 2007/02/20: CIA-RDP01-00707R000200050005-7

WAVE	PPL	2 26 N	50 46 W	77016	01
WAVE, NORTE DO SEE MAIE, NORTE	UPLD	2 48 N	50 54 W	77016	00
WAYNAT SEE PADRE VIEGAS	PPL	20 20 S	43 20 W	77033	00
WAYOR DANTAS, RIO SEE					
WAJOR DANTAS, IGARAPÉ	STM	9 59 S	71 29 W	77000	00
WAYRIM SEE WAIORIQUE	PPL	23 53 S	47 10 W	77041	00
WAYUARY, RIO SEE WAIUARI, RIO	STM	1 54 S	60 16 W	77019	00
WAZAGANOPOLIS SEE WAZASÃO	PPL	0 07 S	51 17 W	77016	00
WAZASÃO	PPL	0 07 S	51 17 W	77016	01
WAZASÃO, RIO	STM	0 16 S	51 21 W	77016	01
WAZASÃO VELHO	PPL	0 13 S	51 25 W	77016	01
WAZELA	PPL	16 00 S	41 48 W	77019	02
WAZOMBA, RIO	STM	22 53 S	43 49 W	77035	01
WBARACAIA, RIO SEE WIPAPUEI, RIO	STM	13 36 S	51 18 W	77041	00
WBARACAVÚ, CORDILLEIRA DE SEE					
WARACAJU, SERRA DE	MLLS	23 57 S	55 01 W	77000	00
WBARACAYÚ, SIERRA DE SEE					
WARACAJU, SERRA DE	MLLS	23 57 S	55 01 W	77000	00
WBOPII, CÓRREGO	STM	22 24 S	54 50 W	77051	01
WBOY SEE EMBU	PPL	23 37 S	46 51 W	77041	00
WBOY GUASSÚ, RIO SEE					
GUARAPIRANGA, RESERVATÓRIO DE	RSV	23 44 S	46 44 W	77041	00
WEAMPE SEE WEAÍPE	PPL	20 44 S	40 33 W	77034	00
WEAIAU, CÓRREGO SEE					
GUEJAPE, CÓRREGO	STM	16 20 S	54 54 W	17051	00
WEAIAU, CÓRREGO	STM	16 57 S	55 04 W	77051	01
WEAÍPE	PPL	20 44 S	40 33 W	77034	03
WEAIAU, CÓRREGO SEE					
WEAIAU, CÓRREGO	STM	16 52 S	55 04 W	77051	00
WEANG, RIO SEE WIANG, RIO	STM	4 13 N	60 48 W	77016	00
WEARIM SEE VITÓRIA DO WEARIM	PPL	7 28 S	44 53 W	77021	00
WEARIM, RIO	STM	7 04 S	44 35 W	77021	01
WECALINETA	PPL	4 23 N	61 08 W	77014	01
WECOJANA SEE WESSEJANA	PPL	3 58 S	38 29 W	77023	00
WECURUCUPAPUE, CACHOEIRA	FLLS	0 17 N	54 08 W	77015	01
WEDEIRA, MORRO DO	HLL	3 52 S	32 25 W	77028	00
WEDEIROS	PPL	19 59 S	46 13 W	77033	01
WEDEIROS	PPL	20 48 S	48 34 W	77033	02
WEDEIROS	PPL	29 10 S	53 48 W	77042	01
WEDEIROS MEIO	PPL	17 20 S	40 14 W	77032	01
WEDIANEIRA	PPL	25 17 S	54 05 W	77042	01
WEDINA	PPL	9 15 S	36 19 W	77027	02
WEDINA	PPL	16 15 S	61 30 W	77043	01
WEDIQUÍ	PPL	12 05 S	52 12 W	77044	01
WEDITAÇÃO	PPL	6 26 S	62 13 W	77013	01
WEDO, ILHA DO	ISL	2 31 S	44 22 W	77021	01
WEDO, ILHA DO	ISL	12 52 S	38 42 W	77032	02
WEDOMA, CACHOEIRA	FLLS	1 07 S	54 35 W	77015	01
WEDOMAO, RIO	STM	0 49 S	69 58 W	77021	01
WEDOMO, SERRA DO	SPUR	0 05 S	66 25 W	77021	01
WEDUERE2	PPL	1 03 N	67 16 W	77013	01
WEIA CARGA, CACHOEIRA	FLLS	9 51 S	58 12 W	77041	01
WEIA CARGA, CACHOEIRA	FLLS	10 38 S	57 53 W	77051	01
WEIA CARGA, TRAVESSÃO DA SEE					
SUPUMÃA, TRAVESSÃO DA	RPDS	7 02 S	58 12 W	77000	00
WEIA LÉGUA	PPL	23 50 S	47 53 W	77041	01
WEIA LÉGUA, CACHOEIRA	FLLS	18 50 S	40 15 W	77032	01
WEIA LUA	PPL	29 46 S	50 12 W	77042	01
WEIA NOITE, VAZANTE	STM	10 26 S	46 37 W	77041	01
WEIA NORTE, VAZANTE SEE					
WEIA NOITE, VAZANTE	STM	19 26 S	56 37 W	77051	00
WEIA PONTE SEE PIRENÓPOLIS	PPL	15 51 S	48 57 W	77047	00
WEIA PORTE, CÓRREGO SEE					
WEIA PONTE, RIBEIRÃO	STM	18 26 S	51 59 W	77052	00
WEIA PONTE, RIBEIRÃO	STM	18 26 S	51 59 W	77052	01
WEIA PORTE, RIO	STM	18 52 S	49 56 W	77052	01
WEIA PRAIA	PPL	27 08 S	48 37 W	77043	01
WEIER, ESTAÇÃO	RSTN	22 55 S	43 16 W	77036	00
WEIER, RIO SEE					
DOUTOR WEYER, RIBEIRÃO	STM	13 57 S	44 16 W	77041	00
WEIO	PPL	8 38 S	37 36 W	77026	02
WEIO	PPL	8 49 S	39 42 W	77032	01
WEIO	PPL	9 44 S	38 52 W	77032	01
WEIO	PPL	13 00 S	38 51 W	77032	02
WEIO, APOIO DO	STM	32 29 S	53 28 W	77044	01
WEIO, BARRADO DO	STM	31 13 S	54 45 W	77044	01

APPROVED FOR RELEASE: 2007/02/20: CIA-RDP01-00707R000200050005-7

APPROVED FOR RELEASE: 2007/02/20: CIA-RDP01-00707R000200050005-7

MEIO. CACHOEIRA DO	PLLS	24 47 S	51 17 W	77042	01
MEIO. CÓRREGO DO SEE MEIO. RIBEIRÃO DO	STM	13 36 S	49 07 W	77052	00
MEIO. CÓRREGO DO	STM	15 17 S	48 49 W	77051	01
MEIO. CÓRREGO DO	STM	15 40 S	48 31 W	77051	01
MEIO. CÓRREGO DO	STM	16 00 S	49 54 W	77052	01
MEIO. CÓRREGO DO	STM	16 00 S	52 29 W	77041	01
MEIO. CÓRREGO DO	STM	16 23 S	51 28 W	77051	01
MEIO. CÓRREGO DO	STM	17 02 S	48 59 W	77053	02
MEIO. CÓRREGO DO	STM	17 09 S	48 19 W	77052	01
MEIO. CÓRREGO DO	STM	17 26 S	41 01 W	77053	02
MEIO. CÓRREGO DO	STM	18 48 S	49 04 W	77053	02
MEIO. CÓRREGO DO	STM	19 08 S	48 13 W	77053	02
MEIO. CÓRREGO DO	STM	19 24 S	49 32 W	77053	02
MEIO. CÓRREGO DO	STM	20 44 S	52 26 W	77041	00
MEIO. CÓRREGO DO	STM	20 48 S	41 23 W	77054	02
MEIO. CÓRREGO DO	STM	21 34 S	41 34 W	77055	02
MEIO. CÓRREGO DO	STM	22 15 S	54 26 W	77041	01
MEIO. CÓRREGO DO	STMI	6 32 S	57 57 W	77023	01
MEIO. IGARAPÉ DO	STM	7 53 S	73 07 W	77012	01
MEIO. ILHA DO	ISL	1 04 N	61 21 W	77014	01
MEIO. ILHA DO	ISL	1 22 S	48 31 W	77015	00
MEIO. ILHA DO	ISL	2 00 S	55 00 W	77013	01
MEIO. ILHA DO	ISL	2 20 S	64 11 W	77017	01
MEIO. ILHA DO	ISL	3 49 S	32 24 W	77020	01
MEIO. ILHA DO	ISL	20 04 S	58 03 W	77041	01
MEIO. ILHA DO	ISL	23 02 S	43 17 W	77056	02
MEIO. ILHA DO	ISL	30 24 S	50 37 W	77064	01
MEIO. ILHA DO	ISL	31 41 S	52 00 W	77064	01
MEIO. LAGOA DO	LK	3 06 S	41 53 W	77022	02
MEIO. LAGOA DO SEE BAIRO. LAGOA DE	LK	9 50 S	37 19 W	77031	00
MEIO. LAGOA DO	LK	19 24 S	40 02 W	77054	01
MEIO. LAGO DO	LK	10 39 S	50 58 W	77051	01
MEIO. MORRO DO	HLL	20 55 S	47 14 W	77040	02
MEIO. PONTA DO	PT	23 47 S	45 10 W	77041	02
MEIO. RIACHO DO SEE MEIO. RIO DO	STM	13 21 S	39 15 W	77012	00
MEIO. RIACHO DO	STM	13 24 S	41 50 W	77012	02

MEIO. RIACHO DO SEE MEIO. RIO DO	STM	14 19 S	44 37 W	77012	00
MEIO. RIACHO DO	STM	14 54 S	40 31 W	77031	01
MEIO. RIACHO DO	STMI	5 12 S	49 49 W	77031	01
MEIO. RIACHO DO	STMI	5 19 S	36 29 W	77024	01
MEIO. RIACHO DO	STMI	5 29 S	36 31 W	77024	01
MEIO. RIACHO DO SEE ANGICOS. RIACHO	STMI	7 34 S	37 21 W	77046	00
MEIO. RIACHO DO	STMI	8 24 S	36 59 W	77026	02
MEIO. RIACHO DO	STMI	8 26 S	38 09 W	77026	01
MEIO. RIACHO DO	STMI	10 08 S	38 06 W	77032	01
MEIO. RIACHO DO	STMI	11 50 S	39 22 W	77032	01
MEIO. RIACHO DO	STMI	12 14 S	42 04 W	77032	01
MEIO. RIBEIRÃO DO	STM	13 36 S	49 07 W	77052	01
MEIO. RIBEIRÃO DO	STM	17 12 S	42 32 W	77033	01
MEIO. RIBEIRÃO DO SEE AGUA PRIA. CÓRREGO	STM	17 22 S	40 13 W	77032	00
MEIO. RIBEIRÃO DO	STM	19 10 S	44 04 W	77043	01
MEIO. RIBEIRÃO DO	STM	19 54 S	49 36 W	77033	01
MEIO. RIBEIRÃO DO	STM	20 21 S	41 15 W	77054	02
MEIO. RIBEIRÃO DO	STM	20 30 S	41 12 W	77054	02
MEIO. RIBEIRÃO DO	STM	21 33 S	47 18 W	77041	02
MEIO. RIBEIRÃO DO	STM	22 04 S	47 16 W	77041	02
MEIO. RIBEIRÃO DO	STM	23 18 S	49 55 W	77062	01
MEIO. RIBEIRÃO DO	STM	23 21 S	50 04 W	77062	02
MEIO. RIO DO	STM	1 59 S	49 41 W	77015	01
MEIO. RIO DO	STM	13 20 S	44 34 W	77042	01
MEIO. RIO DO	STM	13 21 S	39 19 W	77012	01
MEIO. RIO DO	STM	14 13 S	44 37 W	77012	01
MEIO. RIO DO	STM	15 04 S	39 56 W	77012	01
MEIO. RIO DO	STM	17 47 S	39 47 W	77042	01
MEIO. RIO DO	STM	20 11 S	40 31 W	77034	01
MEIO. RIO DO	STM	20 25 S	55 41 W	77044	01
MEIO. RIO DO	STMI	3 40 S	38 58 W	77025	01
MEIO. RIO DO	STMI	7 42 S	36 39 W	77025	01
MEIO. SERRA DO	HLLS	13 54 S	39 19 W	77032	01
MEIO. SERRA DO	MT	10 45 S	46 25 W	77047	01
MEIO. SERRA DO	RDGE	13 13 S	42 38 W	77032	01
MEIO. SERRA DO	RDGE	15 49 S	44 19 W	77031	01

APPROVED FOR RELEASE: 2007/02/20: CIA-RDP01-00707R000200050005-7

APPROVED FOR RELEASE: 2007/02/20: CIA-RDP01-00707R000200050005-7

[illegible]	PPL	9 56 S	45 29 W	77027	01	MELANCIA, CÓRREGO	STM	19 52 S	39 06 W	77093	02				
MEIRAS, SERRA DOS	MLLS	14 07 S	40 44 W	77032	01	MELANCIA, CÓRREGO	STM	19 47 S	35 47 W	77093	01				
MEIRIM SEE SAÚDE	PPL	9 51 S	35 37 W	77027	00	MELANCIA, CÓRREGO DA	STMI	8 37 S	40 49 W	77096	01				
MEIRIM, RIO	STM	9 33 S	35 37 W	77027	01	MELANCIA, IGARAPÉ	STM	3 30 N	60 47 W	77014	01				
MEIRUS	PPL	9 41 S	37 23 W	77027	02	MELANCIA, RIACHO	STMI	3 56 S	39 12 W	77099	01				
MEL	PPL	9 01 N	61 04 W	77014	01	MELANCIA, RIACHO SEE PEQ. RIACHO	STMI	6 11 S	38 09 W	77096	00				
MEL	PPL	3 38 S	43 07 W	77071	01	MELANCIA, RIACHO DA	STMI	9 00 S	39 56 W	77092	01				
MEL	PPL	6 23 S	39 35 W	77035	01	MELANCIA, SERRA DA SEE									
MEL, CACHOEIRA DO	MLLS	0 42 S	56 14 W	77019	01	MELANCIAS, SERRA DAS	MLLS	6 48 S	37 14 W	77090	00				
MEL, ILHA DO	ISL	0 42 S	56 14 W	77019	01	MELANCIAS	PPL	6 46 S	37 17 W	77029	01				
						MELANCIAS SEE MELANCIA	PPL	5 00 S	37 16 W	77024	00				
MEL, ILHA DO	ISL	29 31 S	48 28 W	77042	01										
MEL, PONTA DO	PT	4 56 S	36 53 W	77026	01	MELANCIAS	PPL	5 35 S	35 43 W	77026	01				
MEL, RIACHO DO	STMI	6 37 S	41 07 W	77027	01	MELANCIAS	PPL	10 47 S	42 13 W	77092	02				
MEL, RIACHO DO	STMI	8 33 S	37 41 W	77096	01	MELANCIAS	PPL	12 48 S	41 43 W	77092	02				
MEL, RIO DO	STM	27 11 S	53 15 W	77064	01	MELANCIAS	PPL	14 59 S	43 52 W	77092	01				
						MELANCIAS, CÓRREGO	STM	16 14 S	48 22 W	77093	02				
MEL, RIO DO SEE MEL, RIACHO DO	STMI	8 33 S	37 41 W	77096	00										
MEL, SERRA DO	MT	4 08 N	60 52 W	77014	01	MELANCIAS, SERRA DAS	MLL	6 02 S	38 17 W	77090	01				
MEL, SERRA DO	SPUR	5 04 S	36 36 W	77024	01	MELANCIAS, SERRA DAS	MLLS	6 48 S	37 14 W	77090	02				
MELAÇO, BAÍA DO SEE MELGAÇO, BAÍA DE	LK	1 48 S	50 48 W	77019	00	MELANCIEIRA, ILHA DA	ISL	2 41 S	42 19 W	77091	00				
MELANCIAS	PPL	9 59 S	36 49 W	77026	01	MELÃO SEE CORONEL EZEQUIEL	PPL	6 23 S	36 11 W	77024	00				
						MELCHIOR, RIBEIRÃO SEE MELCHIOR, RIO	STM	15 56 S	48 14 W	77093	00				
MELADINHO, RIACHO	STM	9 02 S	36 53 W	77026	02										
MELADO	PPL	13 32 S	44 58 W	77032	01	MELCHIOR, RIBEIRÃO	STM	16 09 S	48 17 W	77088	02				
MELADO	PPL	29 17 S	46 49 W	77099	01	MELCHIOR, RIBEIRÃO SEE MELCHIOR, CÓRREGO	STM	16 47 S	49 02 W	77093	00				
MELADO	PPL	29 49 S	49 49 W	77041	02	MELCHIOR, RIO	STM	15 56 S	48 14 W	77093	00				
MELADO, RIACHO	STM	13 29 S	44 38 W	77032	01	MELEIRO	PPL	28 58 S	49 30 W	77049	01				
						MELEIRO, CÓRREGO DO	STM	18 52 S	44 07 W	77093	01				
MELADO, RIACHO	STMI	6 52 S	37 49 W	77025	01										
MELADO, SERRA DO	MLL	7 00 S	37 49 W	77025	01	MELEIROS	PPL	20 19 S	45 18 W	77093	02				
MELANCIA	PPL	3 42 S	44 57 W	77091	01	MELGAÇO	PPL	1 47 S	50 44 W	77015	01				
MELANCIA	PPL	5 08 S	37 16 W	77024	01	MELGAÇO SEE RIBEIRÃO DE MELGAÇO	PPL	16 13 S	55 58 W	77041	00				
MELANCIA	PPL	5 57 S	41 52 W	77022	01	MELGAÇO, BAÍA DO	LK	1 48 S	50 49 W	77015	01				
						MELGAÇO, CÓRREGO SEE MELGAÇO, RIO	STM	20 17 S	40 44 W	77096	00				
MELANCIA	PPL	0 24 S	37 09 W	77026	02										
MELANCIA	PPL	9 11 S	39 58 W	77092	02										
MELANCIA	PPL	12 17 S	45 21 W	77032	01	MELGAÇO, ILHA DO	ISL	1 55 S	50 50 W	77015	01				
MELANCIA	PPL	16 07 S	40 20 W	77033	02	MELGAÇO, RIO	STM	20 17 S	40 44 W	77096	01				
MELANCIA, CÓRREGO	STM	15 24 S	47 11 W	77092	01	MELGUEIRA, ALAGADO DA	SWP	15 58 S	59 58 W	77091	01				
						MELISSA	PPL	24 53 S	53 25 W	77062	01				
MELANCIA, CÓRREGO	STM	16 18 S	48 19 W	77092	02	MELISSA, RIO	STM	24 32 S	53 10 W	77062	01				

APPROVED FOR RELEASE: 2007/02/20: CIA-RDP01-00707R000200050005-7

APPROVED FOR RELEASE: 2007/02/20: CIA-RDP01-00707R000200050005-7

MELISSA MELHO	PPL	24 49 S	53 20 W	77042	01
MELO VIANNA SEE COMENDADOR VIANA	PPL	19 26 S	44 47 W	77033	00
MELO	PPL	2 47 S	67 00 W	77015	01
MELO SEE CORONEL EZEQUIEL	PPL	6 23 S	36 11 W	77026	00
MELO, RIACHO DO	STMI	9 02 S	60 47 W	77023	01
MELO, RIBEIRÃO DO SEE MELO, RIBEIRÃO DO	STM	19 10 S	44 04 W	77033	00
MELO BARRETO SEE BARRETO	PPL	22 56 S	42 56 W	77035	00
MELO BARRETO	PSTN	21 51 S	42 39 W	77033	00
MELO NUNES, RIO	STM	2 50 N	63 12 W	77024	01
MELOS	PPL	23 08 S	42 56 W	77033	01
MELOS	PPL	29 47 S	52 11 W	77044	01
MELOS SEE IVORA, ARROIO	STM	29 36 S	53 20 W	77044	00
MELZA, ARROIO DOS	STM	29 09 S	54 19 W	77044	01
MELOS, LANÇADO DOS SEE MELOS, ARROIO DOS	STM	29 09 S	54 19 W	77044	00
MELOSO	PPL	19 04 S	43 25 W	77033	01
MELO VIANA	PPL	19 28 S	42 38 W	77033	01
MELO VIANA	PPL	19 47 S	44 17 W	77033	01
MELO-VIANA SEE COMENDADOR VIANA	PPL	19 26 S	45 47 W	77033	00
MELQUÍADES	PPL	3 16 S	46 49 W	77015	01
MELQUÍADES	PPL	15 56 S	49 25 W	77033	01
MEMBECA	PPL	22 21 S	47 17 W	77041	02
MEMBECA, CÓRREGO	STM	15 19 S	55 09 W	77051	01
MEMBECA, CORREGO	STM	16 46 S	53 44 W	77051	02
MEMBECA, RIO	STM	12 46 S	57 27 W	77041	01
MEMORI	PPL	5 55 S	66 29 W	77031	01
MENDANHA	PPL	18 06 S	43 30 W	77033	01
MENDANHA, BAIA DO	BAY	22 51 S	42 29 W	77046	01
MENDANHA, SERRA DA	MORE	22 51 S	43 32 W	77036	00
MENDES	PPL	5 49 S	43 36 W	77021	01
MENDES	PPL	13 30 S	41 21 W	77032	02
MENDES	PPL	20 20 S	43 30 W	77033	02
MENDES	PPL	22 32 S	43 44 W	77035	01
MENDES, RIACHO DO	STMI	3 31 S	39 59 W	77023	01
MENDES, RIACHO DOS	STMI	7 38 S	63 41 W	77022	01
MENDES, RIBEIRÃO	STM	18 19 S	48 58 W	77052	02
MENDES PIMENTEL SEE BOM JESUS DE MATTEMAS	PPL	17 40 S	41 24 W	77037	00
MENDEZ SEE PÔRTO MENDES	PPL	24 30 S	54 20 W	77042	00
MENDONÇA	PPL	4 32 S	64 21 W	77021	01
MENDONÇA	PPL	17 29 S	42 47 W	77033	01
MENDONÇA	PPL	21 12 S	49 56 W	77041	01
MENDONÇA, CÓRREGO SEE BAIZ, VERTENTE	STM	18 42 S	48 31 W	77037	00
MENDONÇA, CORREGO DO	STM	17 50 S	42 48 W	77033	01
MENDUAVA, ARROIO	STM	31 22 S	52 22 W	77044	01
MENDUBIM SEE MONDUBIM	PPL	4 06 S	41 15 W	77022	00
MENEGHETTI	PPL	28 05 S	52 17 W	77044	01
MENEZES	PPL	30 06 S	54 48 W	77044	04
MENINA, PEDRA	HILL	18 07 S	43 10 W	77033	01
MENINA, SERRA DA	UPLD	6 58 S	66 29 W	77021	01
MENINO	PPL	9 45 S	50 35 W	77015	01
MENINO DEUS	PPL	1 59 S	48 03 W	77015	01
MENOR, BRAÇO SEE MENOR DO RIO ARAGUAIA, BRAÇO	STMA	9 50 S	50 12 W	77052	00
MENOR DO ARAGUAIA, BRAÇO SEE MENOR DO RIO ARAGUAIA, BRAÇO	STMA	9 50 S	50 12 W	77052	00
MENOR DO RIO ARAGUAIA, BRAÇO	STMA	9 50 S	50 12 W	77052	00
MENOR DO RIO ARAGUAYA, BRAÇO SEE MENOR DO RIO ARAGUAIA, BRAÇO	STMA	9 50 S	50 12 W	77052	00
MENTACU, IGARAPÉ	STM	3 17 N	62 57 W	77016	01
MENTIROSOS	PPL	8 24 S	36 01 W	77026	01
MEOAS	PPL	3 19 S	44 59 W	77021	01
MERARI, SERRA DO	MT	6 20 N	64 50 W	77016	01
MERCEDES SEE MERCÉS	PPL	9 31 S	48 42 W	77017	00
MERCEDES SEE MERCOLÂNCIA	PPL	19 15 S	57 34 W	77041	00
MERCEDES SEE ALEGRIA	PPL	22 19 S	55 02 W	77051	00
MERCEDES	PPL	24 27 S	54 11 W	77042	01
MERCEDES, ILHA	ISL	21 24 S	57 53 W	77041	01
MERCEDES, ILHA SEE RINCÃO DAS MERCEDES, ILHA DO	ISL	20 22 S	55 45 W	77044	00
MERCÊS SEE SERGI	PPL	12 26 S	58 57 W	77037	00
MERCÊS	PPL	8 19 S	35 26 W	77026	01
MERCÊS	PPL	9 31 S	48 42 W	77017	00
MERCÊS	PPL	21 12 S	43 21 W	77033	01
MERCÊS DE ÁGUA LIMPA	PPL	21 02 S	44 56 W	77033	01

APPROVED FOR RELEASE: 2007/02/20: CIA-RDP01-00707R000200050005-7

APPROVED FOR RELEASE: 2007/02/20: CIA-RDP01-00707R000200050005-7

MERCÊS DE DIAMANTINA	PPL	17 57 S	43 10 W	77019	01	MERUOCA, SERRA DA	MT	3 36 S	40 30 W	77023	01
MEREJO, RIACHO	STMI	6 57 S	39 29 W	77024	01	MERURÉ SEE COLÔNIA MERURÉ	PPL	19 33 S	53 49 W	77041	00
MERETI, RIO SEE MERITI, RIO	STM	22 50 S	43 21 W	77036	00	MERUSCA SEE MERUOCA	PPL	4 49 S	42 45 W	77022	00
MERGULHÃO	PPL	5 11 S	62 09 W	77013	01	MERUÚ, RIO	STM	1 59 S	49 03 W	77015	01
MERGULHÃO, CACHOEIRA	FLLS	6 42 S	56 18 W	77015	01	MESA, MORRO DA	SMUM	16 09 S	43 48 W	77041	02
MERGULHÃO, FURO DO	STMA	9 24 S	50 30 W	77042	01	MESA, PONTA DA	PT	23 16 S	44 32 W	77035	00
MERGULHÃO, LAGO	LK	6 19 S	62 10 W	77013	01	MESQUITA	PPL	19 13 S	42 35 W	77033	01
MERICOL, CACHOEIRA	FLLS	3 49 N	63 41 W	77014	01	MESQUITA SEE JÚLIO MESQUITA	PPL	22 01 S	43 48 W	77041	00
MERIDIANO	PPL	21 22 S	57 11 W	77041	01	MESQUITA	PPL	22 48 S	43 26 W	77039	01
MERIM, LAGUNA SEE MIRIM, LAGOA	LGN	32 49 S	52 50 W	77040	00	MESQUITA, RIO	STM	16 16 S	47 46 W	77040	01
MERIN, LAGO SEE MIRIM, LAGOA	LGN	32 49 S	52 50 W	77040	00	MESSALINA, SERROTE DA	MTS	11 53 S	39 48 W	77037	01
MERIN, LAGUNA SEE MIRIM, LAGOA	LGN	32 49 S	52 50 W	77040	00	MESSEJANA	PPL	3 50 S	38 29 W	77023	01
MERIPATARI, CACHOEIRA	FLLS	1 42 N	53 07 W	77040	01	MESSIANÓPOLIS SEE MISSIANÓPOLIS	PPL	16 26 S	50 42 W	77043	00
MERIQUIQUI, ILHA SEE COQUEIRO, ILHA DO	ISL	0 42 S	47 56 W	77035	00	MESSIAS	PPL	9 25 S	35 50 W	77027	01
MERIRUMÃ	PPL	1 07 N	54 39 W	77015	01	MESSIAS	PPL	9 48 S	65 39 W	77031	01
MERISOL, CACHOEIRA SEE MERICOL, CACHOEIRA	FLLS	3 49 N	63 41 W	77014	00	MESSIAS, RIO DO	STM	9 32 S	35 41 W	77027	01
MERITI SEE SÃO JOÃO DE MERITI	PPL	22 48 S	43 22 W	77035	00	MESTRE, ESPIGÃO	VPLD	12 30 S	46 10 W	77012	01
MERITI, CACHOEIRA SEE MIRITI, CACHOEIRA	FLLS	6 35 S	59 05 W	77013	00	MESTRE, ILHA DO	ISL	0 44 N	51 36 W	77016	01
MERITI, RIO	STM	22 50 S	43 21 W	77036	00	MESTRE, RIACHO DO	STMI	6 20 S	38 12 W	77024	01
MERITY SEE SÃO JOÃO DE MERITI	PPL	22 48 S	43 22 W	77035	00	MESTRE ALBINO	PSTP	16 57 S	43 48 W	77033	01
MEROMBI, ARROIO SEE MORUMBI, RIO	STM	31 47 S	54 05 W	77051	00	MESTRE ALMEIDA SEE CASAL	PPL	22 15 S	43 30 W	77035	00
MEROS, BAIA DOS	INLT	23 24 S	44 40 W	77039	02	MESTRE ALMEIDA	PPL	22 17 S	43 33 W	77039	01
MEROS, ILHA DOS	ISL	23 21 S	44 34 W	77039	02	MESTRE CAETANO	PPL	19 51 S	43 46 W	77033	01
MEROS, ILHA DOS	ISL	23 12 S	44 22 W	77039	02	MESTRE COOK, IGARAPÉ	STM	9 40 S	61 41 W	77011	01
MEROS, PARCEL DOS	SHOL	23 09 S	44 32 W	77039	02	MESTRE D'ARMAS, LAGOA	LK	15 55 S	47 42 W	77047	01
MEROS, PONTA DOS	PT	23 13 S	44 21 W	77035	01	MESTRE DE CAMPO, CÓRREGO	STM	17 38 S	41 32 W	77033	02
MEROS, RIO DOS	STM	23 15 S	44 41 W	77035	01	MESTRE FALCÃO, RIBEIRÃO	STM	11 28 S	57 22 W	77051	01
MERU, RIACHO	STMI	6 15 S	39 35 W	77023	01	MESTRE JOÃO, SALTO DO	FLLS	15 00 S	57 45 W	77051	01
MERUCUOPATARI, CACHOEIRA SEE AURUCUOPATARI, CACHOEIRA	FLLS	0 26 N	53 08 W	77040	00	METARIPUÁ SEE MATARIPUÁ	PPL	7 41 S	66 38 W	77013	00
MERUIM, ILHA	ISL	1 11 S	51 59 W	77019	01	METELÂNDIA SEE MATELÂNDIA	PPL	25 15 S	53 59 W	77042	00
MERUIRI, IGARAPÉ	STM	5 22 S	66 25 W	77019	01	METICA, IGARAPÉ	STM	3 27 N	63 45 W	77016	01
MERUOCA	PPL	3 28 S	40 28 W	77023	01	METUAÚ, RIO	STM	1 38 S	46 11 W	77019	01
MERUOCA	PPL	4 49 S	42 45 W	77022	00	MEXIANA, ILHA	ISL	1 02 S	49 35 W	77015	01
MERUOCA, IGARAPÉ	STM	8 57 S	71 15 W	77012	01	MEXIANA, PONTA DA	PT	0 02 N	49 21 W	77015	01
						MEYER SEE MEIER, ESTAÇÃO	PSTN	22 55 S	43 16 W	77036	00
						M, FRANCO, CÓRREGO SEE BARREIRO, CÓRREGO	STM	19 22 S	50 03 W	77043	00

APPROVED FOR RELEASE: 2007/02/20: CIA-RDP01-00707R000200050005-7

APPROVED FOR RELEASE: 2007/02/20: CIA-RDP01-00707R000200050005-7

MIABA, SERRA DA	UPLD	10 43 S	37 36 W	77031	01
MIAHY, LAGES DE SEE MIAI, LAJES DO	RF	10 16 S	36 07 W	77027	00
MIAHY BANK SEE MIAI, LAJES DO	RF	10 16 S	36 07 W	77027	00
MIAI, LAJES DO	RF	10 16 S	36 07 W	77027	00
MIANG, RIO	STM	4 19 N	69 48 W	77014	01
MIAU, ARROIO SEE MIAU, ARROIO	STM	31 48 S	53 49 W	77044	00
MIAUA, PARANA	STM	2 59 S	57 47 W	77013	01
MICO, LAJEADO	STM	27 22 S	53 15 W	77044	01
MICO PRETO, RIBEIRAO DO	STM	24 46 S	49 12 W	77042	02
MICUI	PPL	0 29 N	69 03 W	77013	01
MICURA, IGARAPE	STM	1 16 N	68 59 W	77013	01
MIDAUGUROIGURO, CORREGO	STM	17 23 S	55 05 W	77041	01
MIGUEL SEE MIGUEL PEIXEIRA	PPL	20 02 S	46 15 W	77033	00
MIGUEL, ILHA DO SEE SÃO MIGUEL, ILHA DE	ISL	13 34 S	38 56 W	77037	00
MIGUEL, RIBEIRÃO	STM	13 29 S	54 43 W	77051	01
MIGUEL, SERRA DO	RDGE	6 20 S	38 31 W	77030	01
MIGUEL ALVES	PPL	4 10 S	42 54 W	77022	01
MIGUEL BENTO	PPL	0 32 S	52 31 W	77016	01
MIGUEL BURNIER	PPL	20 26 S	43 47 W	77033	01
MIGUEL CALMON SEE ISICUA	PPL	5 56 S	39 25 W	77023	00
MIGUEL CALMON	PPL	11 26 S	40 38 W	77032	01
MIGUEL CARREIRA, ESTAÇAU	RSTN	31 44 S	53 33 W	77044	02
MIGUEL CARREIRO SEE MIGUEL CARREIRA ESTAÇÃO	RSTN	31 44 S	53 33 W	77044	00
MIGUEL CASTRO, RIO SEE MIGUEL DE CASTRO, RIBEIRÃO	STM	12 42 S	56 50 W	77051	00
MIGUEL CHELUBI	PPL	16 42 S	41 55 W	77019	02
MIGUEL CORREIA SEE MIGUEL CARREIRA ESTAÇÃO	RSTN	31 44 S	53 33 W	77044	00
MIGUEL COUTO	PPL	22 42 S	43 26 W	77039	01
MIGUEL DE CASTRO, RIBEIRAO	STM	12 42 S	56 50 W	77041	01
MIGUEL DO PEIXE	PPL	12 06 S	41 06 W	77012	02
MIGUELINO	PPL	23 49 S	55 24 W	77051	01
MIGUELITO SEE MIGUELINO	PPL	23 49 S	55 24 W	77041	00
MIGUEL JORGE	PPL	23 01 S	47 51 W	77041	01
MIGUEL LOBATO	PPL	32 31 S	53 19 W	77044	01
MIGUEL LONGUINHO	PPL	21 12 S	46 33 W	77019	02
MIGUELÓPOLIS	PPL	20 12 S	48 03 W	77041	01
MIGUEL PEREIRA	PPL	22 27 S	43 22 W	77035	01
MIGUEL SANKA, IGARAPÉ SEE UBIRAJARA, IGARAPÉ	STM	10 31 S	67 34 W	77011	00
MIGUEL PEIXEIRA	PPL	20 02 S	46 15 W	77033	02
MIGUEL XAVIER	PPL	7 06 S	39 12 W	77023	01
MILAGRE	PPL	12 02 S	41 58 W	77012	01
MILAGRE	PPL	21 18 S	47 00 W	77033	01
MILAGRES	PPL	7 17 S	38 57 W	77023	01
MILAGRES SEE NOSSA SENHORA DOS MILAGRES	PPL	12 52 S	39 51 W	77032	00
MILAGRES SEE MILAGRE	PPL	21 18 S	47 00 W	77033	00
MILAGRES, SERRA DOS	UPLD	6 26 S	36 03 W	77040	01
MILHÃ	PPL	5 40 S	39 11 W	77023	01
MILHÃ, RIACHO	STMI	6 13 S	38 08 W	77024	01
MILHÃ, RIACHO SEE PAPAGAIO, RIACHO	STMI	7 07 S	40 21 W	77023	00
MILHO	PPL	4 01 S	61 56 W	77011	00
MILHO	PPL	11 03 S	39 42 W	77032	01
MILHO, CORREGO	STM	16 44 S	49 01 W	77052	02
MILHO, IGARAPE DO	STM	2 58 S	46 38 W	77021	02
MILHO, IGARAPE DO	STM	3 20 N	60 20 W	77014	01
MILHO, ILHA DO	ISL	22 47 S	43 09 W	77036	00
MILHO, SERRA DO	RDGE	9 15 S	36 13 W	77026	01
MILHO BRANCO	PPL	15 34 S	56 55 W	77041	01
MILHÕES	PPL	6 36 S	43 51 W	77021	01
MILHO INTEIRO, CORREGO SEE MILHO, CORREGO	STM	16 46 S	49 01 W	77052	00
MILHO VERDE	PPL	18 27 S	43 30 W	77019	01
MILHO VERDE	PPL	21 02 S	42 56 W	77019	02
MIM, IGARAPÉ SEE MIMITEM, IGARAPÉ	STM	9 10 S	68 50 W	77012	00
MIMI, LAGO	LK	1 35 S	54 24 W	77015	01
MIMITEM, IGARAPÉ	STM	9 10 S	68 50 W	77012	01
MIMOSA	PPL	20 19 S	43 30 W	77032	01
MIMOSA	PPL	12 16 S	46 45 W	77047	01
MIMOSA, LAGOA	LK	12 20 S	47 33 W	77052	01
MIMOSA, RIACHO	STMI	8 26 S	37 11 W	77026	02
MIMOSO	PPL	4 10 S	43 05 W	77021	01
MIMOSO	PPL	8 15 S	35 50 W	77026	01

APPROVED FOR RELEASE: 2007/02/20: CIA-RDP01-00707R000200050005-7

APPROVED FOR RELEASE: 2007/02/20: CIA-RDP01-00707R000200050005-7

WIMOSO	PPL	0 25 S	36 55 W	77026	01	WIRA DE OURO, IGARAPÉ	STM	0 57 S	62 01 W	77011	01
WIMOSO SEE WIRAS DO WIMOSO	PPL	10 16 S	41 25 W	77032	00	WIRA DO LEÃO SEE LEÃO	PPL	30 07 S	52 03 W	77044	00
WIMOSO	PPL	11 39 S	38 29 W	77032	01	WIRA DO LOÃO SEE LEÃO	PPL	30 07 S	52 03 W	77044	00
WIMOSO	PPL	13 10 S	48 05 W	77032	01	WIRADOR	PPL	0 43 S	36 51 W	77026	07
WIMOSO	PPL	18 17 S	55 48 W	77051	01	WIRADOR SEE WIRADOR	PPL	9 40 S	37 28 W	77027	00
WIMOSO	PPL	19 41 S	55 06 W	77051	01	WIRADOR	PPL	12 14 S	39 42 W	77032	02
WIMOSO	PPL	20 56 S	52 51 W	77051	01	WIRADOR, RIO SEE WIRADOR, RIO	STMI	14 11 S	43 04 W	77032	00
WIMOSO SEE WIMOSO DO SUL	PPL	21 04 S	41 22 W	77034	00	WIRADOR DO NEGRÃO	PPL	9 20 S	36 52 W	77027	01
WIMOSO	PPL	21 25 S	55 34 W	77051	01	WIRA GRANDE, SERRA DA	MTN	0 34 S	37 19 W	77026	01
WIMOSO	PPL	21 33 S	56 13 W	77051	01	WIRAS SEE WIRAS GERAIS, ESTADO DE	ADMD	18 00 S	44 00 W	77033	00
WIMOSO	PPL	22 13 S	54 32 W	77051	01	WIRAS	PPL	10 40 S	52 51 W	77044	01
WIMOSO, CORREGO	STM	18 26 S	51 55 W	77052	01	WIRAS, BREJO DAS	STMI	10 22 S	41 47 W	77032	01
WIMOSO, CÓRREGO	STM	19 18 S	52 23 W	77051	01	WIRAS, RIO DAS	STM	0 51 S	72 12 W	77012	01
WIMOSO, CÓRREGO	STM	20 06 S	53 53 W	77051	01	WIRAS, RIO DAS SEE IPIRANGUINHA, RIO	STM	25 02 S	48 02 W	77041	00
WIMOSO, CORREGO	STM	20 09 S	53 50 W	77051	01	WIRAS, SERRA DAS	MTN	7 38 S	38 08 W	77029	01
WIMOSO, CORREGO	STM	21 05 S	56 19 W	77051	01						
WIMOSO, CÓRREGO SEE WIMOSO, RIBEIRÃO	STM	21 07 S	53 09 W	77051	00	WIRAS, SERRA DE	MTN	18 25 S	43 57 W	77033	01
WIMOSO, RIACHO SEE WIMOSA, RIACHO	STMI	0 26 S	37 11 W	77026	00	WIRAS DO ESPÍRITO SANTO	PPL	12 52 S	42 08 W	77032	02
WIMOSO, RIACHO	STM	10 39 S	45 02 W	77022	02	WIRAS DO WIMOSO	PPL	19 16 S	41 25 W	77032	01
WIMOSO, RIBEIRÃO SEE FORMOSO, RIBEIRÃO	STM	17 10 S	50 37 W	77052	00	WIRAS DO RIO DE CONTAS SEE RIO DE CONTAS	PPL	13 36 S	41 48 W	77032	00
WIMOSO, RIBEIRÃO	STM	17 38 S	49 00 W	77052	01	WIRA SECA	PPL	1 48 S	46 37 W	77015	01
WIMOSO, RIBEIRÃO SEE WIMOSO, CORREGO	STM	19 18 S	52 23 W	77051	00	WIRAS GERAES SEE WIRAS GERAIS, ESTADO DE	ADMD	18 00 S	44 00 W	77033	00
WIMOSO, RIBEIRÃO	STM	20 41 S	53 31 W	77051	01	WIRAS GERAIS	PPL	8 58 S	72 47 W	77012	01
WIMOSO, RIBEIRÃO	STM	21 07 S	53 09 W	77051	01	WIRAS GERAIS, ESTADO DE	ADMD	18 00 S	44 00 W	77033	01
WIMOSO, RIO	STMI	0 05 S	36 28 W	77026	01	WIRAS NOVAS	PPL	17 15 S	42 36 W	77033	01
WIMOSO DO SUL	PPL	21 04 S	41 22 W	77034	01	WIROURI	PPL	21 41 S	44 37 W	77033	01
WIMOSOS	PPL	6 07 S	42 28 W	77022	01	WIREIRA	PPL	12 21 S	39 18 W	77032	02
WIMOZIANO, CORREGO	STM	21 35 S	53 33 W	77051	01	WIREIRO	PPL	6 19 S	37 51 W	77026	01
WIMOZO SEE WIMOSO	PPL	18 17 S	55 48 W	77051	00	WIREIRO, BAIA DO	LK	17 17 S	55 53 W	77051	00
WINA, ARROIO DA (BRAZIL) ARROYO DE LA WINA (URUGUAY)	STM	31 53 S	54 05 W	77000	02	WIREIRO, CORREGO DO	STM	16 40 S	39 37 W	77032	02
						WIREIROLÂNDIA	PPL	9 30 S	50 30 W	77029	01
WINA, ARROYO DE LA SEE WINA, ARROIO DA	STM	31 53 S	54 05 W	77000	00	WIREIROS	PPL	17 34 S	52 34 W	77052	01
WINA, CACHOEIRA	FLLS	0 24 S	56 52 W	77015	01	WIREIROS SEE WIREIROS DO TIETÊ	PPL	22 24 S	48 24 W	77041	00
WINA BREJUÍ	PPL	6 19 S	36 33 W	77026	01	WIREIROS	PPL	22 44 S	42 28 W	77035	00
						WIREIROS DO TIETÊ	PPL	22 24 S	48 24 W	77041	01
						WIRERUA, LAGO SEE WIRERUA, LAGO	LK	2 56 S	64 12 W	77019	00

APPROVED FOR RELEASE: 2007/02/20: CIA-RDP01-00707R000200050005-7

APPROVED FOR RELEASE: 2007/02/20: CIA-RDP01-00707R000200050005-7

WIEPCA, PARANA SEE					
WIEPCA, PARANA	STM	2 37 S	64 56 W	77013	00
WIEPCA, LAGO	LK	2 58 S	66 12 W	77013	01
WIEPCA, PARANA	STMA	2 37 S	65 50 W	77013	01
WIEPCAZINHO, PARANA	CHNS	2 19 S	66 16 W	77013	01
WIEPCAZINHO, RIO	STM	3 01 S	66 04 W	77013	01
WIAPECA	PPL	2 30 N	50 53 W	77016	01
WIERAVINHO	PPL	15 08 S	42 43 W	77033	01
WINGAU	PPL	13 03 S	39 12 W	77032	01
WINGAU, CACHOEIRA DO	FLLS	6 39 S	61 29 W	77019	01
WINGAU DE BAIXO	PPL	13 36 S	39 10 W	77031	02
WINOITE	PPL	11 37 S	37 51 W	77032	01
WINXU	PPL	14 58 S	42 49 W	77033	01
WINQUINHO	PPL	25 29 S	53 02 W	77062	01
WINWAI SEE PADUA	PPL	7 20 S	62 56 W	77011	00
WINNOITE, RECIFE	RF	6 30 S	36 15 W	77024	01
WINISTOR PESTANA SEE					
WINISTRO PESTANA	PSTN	21 56 S	53 18 W	77051	00
WINISTRO PESTANA	PSTN	21 56 S	53 18 W	77041	00
WINITEM, IGARAPE SEE					
WINITÉM, IGARAPE	STM	9 10 S	68 50 W	77012	00
WINXIN	PPL	9 51 S	38 05 W	77032	01
WINXIN, RIACHO	STMJ	9 46 S	38 01 W	77032	02
WIOLO, IGARAPE DO	STM	11 42 S	61 57 W	77011	01
WIRA ALEM	PPL	29 59 S	49 02 W	77061	01
WIRABELA	PPL	16 15 S	44 11 W	77033	01
WIRACARU	PPL	26 17 S	49 28 W	77041	01
WIRACATU, ARROIO	STM	29 37 S	54 27 W	77044	01
WIRACEMA SEE WIRACEMA DO NORTE	PPL	9 33 S	48 24 W	77032	00
WIRACEMA	PPL	21 31 S	42 11 W	77035	01
WIRACEMA DO NORTE	PPL	9 33 S	48 24 W	77042	01
WIRACI, ILHA	ISL	11 29 S	44 38 W	77041	01
WIRACICA	PPL	9 01 S	36 32 W	77026	01
WIRAÇU, IGARAPE	STM	0 47 N	69 08 W	77013	01
WIRADOR	PPL	6 22 S	44 22 W	77031	01
WIRADOR	PPL	8 42 S	45 14 W	77022	02
WIRADOR	PPL	9 40 S	37 28 W	77027	02
WIRADOR	PPL	23 12 S	52 50 W	77042	01
WIRADOR	PPL	27 34 S	49 43 W	77043	01
WIRADOR, RIACHO DO	STMJ	5 44 S	37 48 W	77024	01
WIRADOR, RIO	STMT	14 11 S	43 04 W	77032	01
WIRADOR, SERRA DO	MTN	8 22 S	36 38 W	77024	02
WIRADOURO	PPL	6 46 S	42 19 W	77022	01
WIRADOURO	PPL	29 53 S	42 21 W	77033	01
WIRADOURO, ILHA DO	ISL	10 47 S	42 42 W	77032	01
WIRA ESTRELA	PPL	19 59 S	57 10 W	77041	02
WIRA-FLORES	PPL	8 27 S	69 59 W	77012	01
WIRAGAIA	PPL	21 03 S	43 00 W	77033	01
WIRAGAIA	PSTP	21 55 S	47 01 W	77061	01
WIRAGEM	PPL	6 45 S	72 54 W	77013	00
WIRAGEM	PPL	7 02 S	38 17 W	77023	01
WIRAGEM	PPL	21 28 S	57 09 W	77042	01
WIRAGEM, SERRA DA	MTNS	13 11 S	39 55 W	77032	01
WIRAGUAIA	PPL	29 51 S	51 36 W	77044	01
WIRAGUAIA	PPL	29 51 S	51 42 W	77064	01
WIRAHY SEE WIRAÍ	PPL	21 12 S	42 37 W	77033	00
WIRAÍ	PPL	21 12 S	42 37 W	77033	01
WIRAIMA	PPL	3 35 S	38 59 W	77029	01
WIRALTA	PPL	16 35 S	43 57 W	77033	01
WIRALUZ	PPL	22 46 S	49 47 W	77041	01
WIRAMBE	PPL	3 49 S	38 41 W	77029	01
WIRAMONTES	PSTP	20 32 S	47 24 W	77041	01
WIRANDA	PPL	3 26 S	38 17 W	77023	02
WIRANDA	PPL	3 33 S	44 31 W	77022	01
WIRANDA	PPL	8 21 S	47 57 W	77041	01
WIRANDA	PPL	10 36 S	37 03 W	77031	01
WIRANDA SEE CAMARANA	PPL	11 41 S	61 46 W	77032	00
WIRANDA	PPL	20 10 S	41 44 W	77013	02
WIRANDA	PPL	20 14 S	54 22 W	77041	01
WIRANDA, CORREGO	STM	21 18 S	54 42 W	77051	01
WIRANDA, RIBEIRÃO	STM	24 12 S	53 42 W	77042	02
WIRANDA, RIO	STM	19 25 S	57 20 W	77051	01
WIRANDELA	PPL	10 40 S	38 37 W	77032	01
WIRANDELLA SEE WIRANDELA	PPL	10 40 S	38 37 W	77032	00

APPROVED FOR RELEASE: 2007/02/20: CIA-RDP01-00707R000200050005-7

APPROVED FOR RELEASE: 2007/02/20: CIA-RDP01-00707R000200050005-7

MIRANDIRA	PPL	8	46	S	38	44	W	77026	01	MIRIM, PARANA SEE					
MIRANDIRA	ASTR	8	01	S	38	46	W	77026	01	MIRIM PIRAJAUARA, PARANA	CHRS	1	32	S	66	47	W	77013	99
MIRANDOPOLIS	PPL	18	22	S	41	12	W	77047	01	MIRIANOPOLIS SEE MARIANOPOLIS	PPL	4	47	S	44	59	W	77011	00
MIRANDÓPOLIS SEE MIRASSOLÂNDIA	PPL	20	58	S	49	29	W	77041	00	MIRI DO SEVALHO, IGARAPÉ	STM	2	36	S	47	33	W	77019	01
MIRANDÓPOLIS	PPL	21	09	S	51	06	W	77041	01	MIRILÂNDIA	PPL	15	41	S	49	11	W	77057	00
										MIRIM SEE IPANGUÇU	PPL	3	30	S	48	16	W	77013	00
MIRANGA	PPL	12	22	S	38	19	W	77032	01										
MIRANGABA	PPL	19	57	S	40	35	W	77032	01	MIRIM SEE GERERAU	PPL	3	55	S	38	33	W	77029	00
MIRANTÃO	PPL	22	19	S	44	30	W	77033	01	MIRIM SEE IBIMIRIM	PPL	8	32	S	37	42	W	77036	00
MIRANTE	PPL	12	43	S	35	11	W	77032	02	MIRIM SEE SAUDE	PPL	9	31	S	35	37	W	77027	00
MIRANTE	PPL	14	19	S	46	47	W	77032	01	MIRIM SEE MIRIM DOCE	PPL	27	27	S	50	09	W	77049	00
										MIRIM	PPL	28	12	S	48	43	W	77047	01
MIRANTE	PPL	20	07	S	47	43	W	77041	02										
MIRANTE	ASTP	20	55	S	42	51	W	77033	01	MIRIM	PPL	33	12	S	53	24	W	77044	01
MIRANTE, CORREGO SEE										MIRIM SEE ITAJAÍ MIRIM, RIO	STM	26	51	S	48	41	W	77043	00
MIRANDA, CÓRREGO	STM	21	18	S	46	42	W	77041	00	MIRIM, CÓRREGO	STM	19	46	S	42	14	W	77041	01
MIRANTE, SERRA DO	UPLD	11	02	S	62	57	W	77011	01	MIRIM, CÓRREGO	STM	23	47	S	53	06	W	77041	01
MIRANTE, SERRA DO	UPLD	22	24	S	49	55	W	77041	01	MIRIM, LAGOA (BRAZIL) SEE LAGOA MERIN (URUGUAY)	LGN	32	45	S	52	50	W	77045	01
MIRANTE DO PARANAPANEMA	PPL	22	17	S	51	54	W	77041	01										
MIRAPERINA SEE MIRAPINIMA	PPL	2	11	S	61	08	W	77019	00	MIRIM, LAGOA DO	LGN	28	17	S	48	45	W	77049	01
MIRAPINIMA	PPL	2	11	S	61	08	W	77019	01	MIRIM, PARANA SEE									
MIRAPIRANGA, IGARAPÉ	STM	1	30	N	68	14	W	77013	01	MIRIM PIRAJAUARA, PARANA	CHRS	1	32	S	66	47	W	77013	00
MIRAPIRERA, ILHA	ISL	0	47	N	69	09	W	77015	01	MIRIM, RIO SEE XINGU, RIO	STM	7	57	S	53	25	W	77019	00
										MIRIM DO ARAPANI, PARANA	CHRS	5	36	S	63	52	W	77019	01
MIRAPORANGA	PPL	19	15	S	48	27	W	77041	01	MIRIM DOCE	PPL	27	12	S	50	56	W	77061	01
MIRAPUEI, RIO	STM	13	06	S	51	10	W	77041	01										
MIRARI	PPL	7	46	S	62	57	W	77013	01	MIRIM PIRAJAUARA, PARANA	CHRS	1	32	S	66	47	W	77013	01
MIRARI, IGARAPÉ	STM	7	46	S	63	25	W	77006	01	MIRIM PIRAJUARA, PARANA SEE									
MIRARY SEE MIRARI	PPL	7	46	S	62	57	W	77019	00	MIRIM PIRAJAUARA, PARANA	CHRS	1	32	S	66	47	W	77013	00
										MIRIMQUAVA, RIO	STM	29	39	S	49	12	W	77042	01
MIRASANTA, IGARAPÉ	STM	1	50	S	69	04	W	77013	01	MIRIMO, RIO	STM	22	52	S	43	27	W	77046	00
MIRASELVAS SEE MIRASSELVAS	PPL	1	05	S	46	59	W	77015	00	MIRINSAL SEE MIRINZAL	PPL	2	01	S	44	43	W	77027	00
MIRA SOL SEE MIRASSOL	PPL	20	46	S	49	28	W	77041	00										
MIRASSELVAS	PPL	1	05	S	46	59	W	77015	01	MIRINZAL	PPL	2	01	S	44	43	W	77027	02
MIRASSOL	PPL	9	28	S	36	57	W	77027	02	MIRINZAL, ILHA	ISL	1	21	S	44	57	W	77021	01
										MIRIRI	PPL	6	52	S	36	56	W	77035	02
MIRASSOL	PPL	20	46	S	49	28	W	77041	01	MIRIRI, RIO	STM	8	51	S	36	56	W	77026	01
MIRASSOLÂNDIA	PPL	20	58	S	49	29	W	77041	02	MIRITI	PPL	4	36	S	57	36	W	77019	01
MIRATUBA, LAGO	LK	3	18	S	58	26	W	77013	01										
MIRAZOL SEE MIRASSOL	PPL	20	46	S	49	28	W	77041	00	MIRITI	PPL	6	39	S	62	53	W	77033	01
MIRI, ARROIO SEE MIRIM, CÓRREGO	STM	23	47	S	55	06	W	77041	00	MIRITI, CACHOEIRA	FLLS	1	44	N	50	54	W	77016	01
										MIRITI, CACHOEIRA	FLLS	2	01	S	64	29	W	77044	01
MIRI, IGARAPÉ SEE TUCUMÃ, RIO	STM	0	09	S	55	03	W	77015	00	MIRITI, CACHOEIRA	FLLS	3	35	N	62	00	W	77016	01

APPROVED FOR RELEASE: 2007/02/20: CIA-RDP01-00707R000200050005-7

APPROVED FOR RELEASE: 2007/02/20: CIA-RDP01-00707R000200050005-7

MIRITI, CACHOEIRA	FLLS	6 35 S	50 05 W	77013	01	MISERICÓRDIA, RIBEIRÃO	STM	19 35 S	46 24 W	77019	01
MIRITI, CACHOEIRA DO	FLLS	1 21 S	54 20 W	77015	01	MISERICÓRDIA, SERRA DA	RDGE	22 51 S	43 17 W	77016	00
MIRITI, IGARAPÉ	STM	0 17 N	69 06 W	77013	01	MISSÃO	PPL	5 15 S	56 49 W	77015	01
MIRITI, IGARAPÉ	STM	1 17 N	68 49 W	77013	01	MISSÃO SEE MISSÃO DO SAÍ	PPL	10 32 S	60 14 W	77032	00
MIRITI, IGARAPÉ	STM	4 41 S	50 11 W	77013	01	MISSÃO SEE ITAPICURU	PPL	11 19 S	38 15 W	77019	00
MIRITI, IGARAPÉ	STM	6 58 S	58 50 W	77013	01	MISSÃO SEE MISSÕES	PPL	11 33 S	46 48 W	77052	00
MIRITI, ILHA	ISL	1 38 S	67 54 W	77011	01	MISSÃO	RSTN	10 31 S	60 15 W	77032	01
MIRITI, PARANÁ	STMA	1 34 N	62 22 W	77014	01	MISSÃO, IGARAPÉ DA	STM	5 16 S	56 49 W	77015	01
MIRITI, RIO	STM	3 40 S	57 22 W	77013	01	MISSÃO, RIACHO	STMI	7 15 S	39 10 W	77029	01
MIRITIAPIPA, ILHA SEE MARITIAPIRA, ILHA	ISL	1 07 S	51 06 W	77015	00	MISSÃO DE SÃO FRANCISCO SEE MISSÃO SÃO FRANCISCO	PPL	7 32 S	57 44 W	77015	00
MIRITIBA SEE HUMBERTO DE CAMPOS	PPL	2 37 S	43 27 W	77021	00	MISSÃO DO CURURU	PPL	7 37 S	57 15 W	77019	01
MIRITIBA DE SÃO JOSE DE PIRIÁ SEE HUMBERTO DE CAMPOS	PPL	2 37 S	43 27 W	77021	00	MISSÃO DO SAHI SEE MISSÃO DO SAÍ	PPL	10 32 S	60 14 W	77032	00
MIRITIPIRA, ILHA SEE MARITIAPIRA, ILHA	ISL	1 07 S	51 06 W	77015	00	MISSÃO DO SAÍ	PPL	10 32 S	60 14 W	77032	02
MIRITITUBA SEE MIRITUBA	PPL	4 16 S	55 54 W	77015	00	MISSÃO NOVA	PPL	7 21 S	39 13 W	77029	01
MIRITIZAL	PPL	7 42 S	72 38 W	77012	01	MISSÃO NOVA, RIACHO SEE MISSÃO, RIACHO	STMI	7 15 S	39 10 W	77029	00
MIRITIZAL, IGARAPÉ	STM	3 31 N	60 39 W	77014	01	MISSÃO SÃO FRANCISCO	PPL	7 32 S	57 44 W	77015	01
MIRITUBA	PPL	4 16 S	55 54 W	77015	01	MISSÃO VELHA SEE BACABAL	PPL	5 32 S	56 55 W	77015	00
MIRITY SEE MIRITI	PPL	6 39 S	62 19 W	77013	00	MISSÃO VELHA	PPL	7 15 S	39 08 W	77029	01
MIRIÚ SEE MURIU	PPL	5 33 S	35 19 W	77024	00	MISSÃO VELHO SEE BACABAL	PPL	5 32 S	56 55 W	77015	00
MIRIXI, CACHOEIRA	FLLS	3 56 N	59 31 W	77030	01	MISSI	PPL	3 37 S	39 53 W	77029	01
MIRIZAL	PPL	2 38 N	64 56 W	77014	01	MISSI, RIO DO	STMI	3 22 S	39 52 W	77029	01
MIRORÁS SEE MIRORÓS	PPL	11 26 S	42 19 W	77012	00	MISSIANÓPOLIS	PPL	16 20 S	50 47 W	77052	01
MIRORÓ	PPL	6 01 S	43 14 W	77021	01	MISSIONÁRIO	PPL	21 00 S	43 30 W	77033	01
MIRORÓ SEE MIRORÓS	PPL	11 26 S	42 19 W	77012	00	MISSIONEIROS SEE SÃO LOURENÇO DAS MISSÕES	PPL	28 28 S	54 43 W	77044	00
MIRORÓS	PPL	11 26 S	42 19 W	77012	01	MISSÕES	PPL	7 26 S	64 52 W	77013	01
MIRU, ILHA	ISL	0 44 N	69 10 W	77013	01	MISSÕES	PPL	11 33 S	46 48 W	77052	01
MISAEL	PPL	21 33 S	55 24 W	77051	01	MISSÕES	PPL	12 03 S	44 20 W	77032	01
MISERICÓRDIA SEE MISERICÓRDIA	PPL	12 56 S	38 40 W	77032	00	MISSÕES	PPL	14 53 S	44 05 W	77039	01
MISERICÓRDIA SEE ITAPORANGA	PPL	7 18 S	38 10 W	77025	00	MISSÕES, CACHOEIRA	FLLS	3 26 N	61 08 W	77014	01
MISERICÓRDIA	PPL	10 17 S	65 18 W	77011	01	MISSÕES, RIACHO DAS	STM	11 48 S	44 26 W	77052	01
MISERICÓRDIA	PPL	12 56 S	38 40 W	77032	02	MISSÕES, SERRA DAS	MT	6 08 S	41 35 W	77022	01
MISERICÓRDIA, CACHOEIRA DA	FLLS	0 26 S	58 20 W	77040	01	MISSÕES, SERRA DAS	SPUR	14 57 S	44 20 W	77039	01
MISERICÓRDIA, CACHOEIRA DA (BRAZIL) CACHUELA MISERICORDIA (BOLIVIA)	FLLS	10 14 S	65 18 W	77000	01	MISTA	PPL	20 28 S	47 46 W	77541	32
MISERICÓRDIA, CACHUELA SEE MISERICÓRDIA, CACHOEIRA DA	FLLS	10 14 S	65 18 W	77000	00	MITU, IGARAPÉ	STM	0 13 N	69 33 W	77013	01
						MIUÁ, LAGO	LK	3 42 S	62 08 W	77019	01

APPROVED FOR RELEASE: 2007/02/20: CIA-RDP01-00707R000200050005-7

APPROVED FOR RELEASE: 2007/02/20: CIA-RDP01-00707R000200050005-7

MIUDEZA	PPL	12 07 S	40 42 W	[illegible]	01	MOCAMBO	PPL	5 15 S	41 32 W	77022	01				
MIRIM, CORREGO DO	STM	19 43 S	49 56 W	77032	01	MOCAMBO	PPL	5 20 S	43 04 W	77021	01				
MIRIM, RIBEIRAO SEE						MOCAMBO SEE LAGOA DO MOCAMBO	PPL	6 04 S	42 14 W	77022	00				
PRATA, RIBEIRAO DA	STM	16 12 S	54 10 W	77001	00	MOCAMBO	PPL	6 16 S	43 30 W	77021	01				
MIZAEL SEE MIGAEL	PPL	21 53 S	55 24 W	77041	00	MOCAMBO	PPL	6 25 S	41 29 W	77022	01				
MOA, RIO	STM	7 39 S	72 41 W	77012	01										
						MOCAMBO SEE ANTONINA DO NORTE	PPL	6 43 S	39 58 W	77023	00				
MOACIR	PPL	19 14 S	40 29 W	77034	01	MOCAMBO	PPL	8 04 S	42 24 W	77022	01				
MOACIR, IGARAPE DO	STM	9 05 S	70 09 W	77012	01	MOCAMBO	PPL	8 59 S	41 37 W	77022	01				
MOACIR AVIDOS, RIO	STM	19 05 S	40 16 W	77034	01	MOCAMBO	PPL	9 45 S	36 20 W	77027	02				
MOACO, RIO	STM	7 41 S	68 18 W	77000	01	MOCAMBO	PPL	9 46 S	37 24 W	77021	01				
MOCA, SERRA	UPLD	3 10 N	60 42 W	77016	01										
						MOCAMBO SEE FEIRA GRANDE	PPL	9 51 S	36 42 W	77027	00				
MOCACOS SEE MACACOS	PPL	19 36 S	44 19 W	77033	00	MOCAMBO	PPL	10 09 S	37 07 W	77021	02				
MOCAJA	PPL	7 07 S	58 38 W	77014	01	MOCAMBO	PPL	10 30 S	44 18 W	77022	01				
MOCAJATUBA, IGARAPE SEE						MOCAMBO	PPL	11 44 S	42 59 W	77012	01				
MACAJATUBA, ISARAPE	STM	1 59 S	48 55 W	77015	00	MOCAMBO	PPL	12 09 S	41 02 W	77012	02				
MOCAJATUBA, RIO SEE															
MUCAJATUBA, RIO	STM	1 51 S	50 06 W	77015	00	MOCAMBO	PPL	12 51 S	38 41 W	77032	02				
MOCAJUBA	PPL	2 39 S	49 30 W	77015	01	MOCAMBO	PPL	12 55 S	41 13 W	77032	02				
						MOCAMBO SEE CANDIBA	PPL	14 24 S	42 52 W	77032	00				
MOCAJUBA, RIO SEE MACAJUBA, RIO	STM	0 47 S	47 58 W	77015	00	MOCAMBO	PPL	14 40 S	44 18 W	77033	01				
MOCAJUTUBA, RIO SEE						MOCAMBO	PPL	16 38 S	41 10 W	77033	02				
MUCAJATUBA, RIO	STM	1 51 S	50 06 W	77015	00										
MOCAMBAO, RIBEIRAO SEE															
MUCAMBAO, RIBEIRAO	STM	19 04 S	48 09 W	77042	00	MOCAMBO	RSTN	21 20 S	46 34 W	77033	02				
MOCAMBEIRO	PPL	19 32 S	44 02 W	77033	01	MOCAMBO, CORREGO	STM	12 29 S	41 47 W	77032	02				
MOCAMBINHO	PPL	0 34 N	52 12 W	77016	01	MOCAMBO, CORREGO	STM	16 21 S	48 33 W	77042	01				
						MOCAMBO, CORREGO	STM	16 33 S	44 41 W	77033	01				
MOCAMBINHO SEE MUCAMBINHO	PPL	3 08 S	43 19 W	77021	00	MOCAMBO, CORREGO	STM	16 36 S	43 43 W	77033	01				
MOCAMBINHO SEE MUCAMBINHO	PPL	4 01 S	42 51 W	77021	00										
MOCAMBINHO	PPL	6 07 S	41 56 W	77022	01	MOCAMBO, CORREGO	STM	17 07 S	44 16 W	77033	01				
MOCAMBINHO	PPL	11 14 S	39 30 W	77032	01	MOCAMBO, ILHA SEE									
MOCAMBINHO	PPL	16 10 S	43 21 W	77033	01	MUCAMBO DO VENTO, ILHA	ISL	10 51 S	42 53 W	77032	00				
						MOCAMBO, ILHA DO SEE									
MOCAMBINHO, RIACHO	STM	15 06 S	44 03 W	77033	01	PACOVAL, ILHA DO	ISL	2 31 S	57 13 W	77011	00				
MOCAMBINHO, RIBEIRAO SEE						MOCAMBO, LAGO	LK	3 09 S	57 32 W	77011	01				
MOCAMBINHO, RIACHO	STM	15 06 S	44 03 W	77033	00	MOCAMBO, LAGO DO	LK	2 27 S	57 16 W	77011	01				
MOCAMBO	PPL	0 34 N	52 12 W	77016	01										
MOCAMBO	PPL	3 02 S	41 12 W	77021	01	MOCAMBO, MORRO DO	HLL	13 38 S	43 20 W	77032	01				
MOCAMBO SEE MUCAMBO	PPL	3 54 S	40 44 W	77023	00	MOCAMBO, RIACHO	STM	9 42 S	36 02 W	77027	02				
						MOCAMBO, RIACHO	STMI	6 39 S	42 39 W	77022	02				
MOCAMBO	PPL	3 56 S	41 15 W	77023	02	MOCAMBO, RIACHO SEE									
MOCAMBO	PPL	4 06 S	42 29 W	77022	01	MUCAMBO, RIACHO	STMI	6 [illegible] S	42 07 W	77022	00				
						MOCAMBO, RIACHO	STMI	9 [illegible] S	39 53 W	77032	01				

APPROVED FOR RELEASE: 2007/02/20: CIA-RDP01-00707R000200050005-7

APPROVED FOR RELEASE: 2007/02/20: CIA-RDP01-00707R000200050005-7

MOCAMBO, RIACHO DO	STMI	7 43 S	41 36 W	77022	01
MOCAMBO, RIACHO	STMI	8 59 S	36 29 W	77026	02
MOCAMBO, RIACHO DO	STMI	11 57 S	37 39 W	77032	01
MOCAMBO, RIBEIRÃO SEE MOCAMBO, RIO	STM	15 59 S	44 55 W	77033	00
MOCAMBO, RIO	STM	12 53 S	39 10 W	77042	01
MOCAMBO, RIO	STM	13 23 S	44 55 W	77042	01
MOCAMBO, RIO	STM	15 59 S	44 55 W	77049	01
M GO, RIO	STMI	10 34 S	39 10 W	77051	01
MOCAMBO, SERRA DO SEE MUCAMBO, SERRA	MLL	12 18 S	38 30 W	77042	00
MOCAMBO, SERRA DO	MLLS	11 46 S	43 40 W	77042	01
MOCAMBO, SERRA DO	RDGE	13 39 S	42 15 W	77047	01
MOCAMBO, VEREDA DO	STM	11 09 S	45 02 W	77012	01
MOCAMBO, VEREDA DO	STMI	10 18 S	44 13 W	77022	01
MOCAMBO, VEREDA DO	STMI	11 51 S	43 05 W	77032	01
MOCAMBO DO ESPÍRITO SANTO	PPL	9 42 N	55 55 W	77015	01
MOCAMBOS DO VENTO SEE MUCAMBO DOS VENTOS	PPL	10 50 S	42 55 W	77032	00
MOCANGUÊ GRANDE, ILHA DO	ISL	22 52 S	43 08 W	77015	00
MOCANGUÊ PEQUENA, ILHA SEE MOCANGUÊ PEQUENO, ILHA DO	ISL	22 52 S	43 06 W	77015	00
MOCANGUÊ PEQUENO, ILHA DO	ISL	22 52 S	43 08 W	77015	02
MOÇAS, CORREGO DAS	STM	18 22 S	48 44 W	77017	02
MOÇAS, ILHA DAS SEE GRANDE, ILHA	ISL	12 06 S	52 35 W	77044	00
MOÇAS, RIACHO DAS	STM	3 29 S	44 23 W	77021	01
MOCHA SEE OCEIRAS	PPL	7 01 S	42 08 W	77022	00
MOCHILA	PPL	7 31 S	71 19 W	77019	01
MOCHILA, IGARAPE	STM	8 14 S	73 12 W	77012	01
MOCHILA, IGARAPE DA	STM	7 31 S	71 20 W	77013	01
MOCIDADE	PPL	3 28 N	60 55 W	77014	01
MOCIDADE, SERRA DA	MT	1 30 N	61 50 W	77014	01
MOCÓ	PPL	8 37 S	36 05 W	77026	02
MOCÓ	PPL	8 47 S	38 45 W	77026	02
MOCÓ	PPL	4 04 S	40 16 W	77032	01
MOCÓ SEE AMBRÓSIO	PPL	10 59 S	38 13 W	77047	00
MOCÓ	PPL	12 08 S	40 14 W	77032	02
MOCÓ	PPL	12 12 S	40 35 W	77032	02
MOCÓ	PPL	12 34 S	40 36 W	77032	02
MOCÓ	PPL	13 41 S	41 37 W	77032	02
MOCÓ	PPL	15 36 S	41 18 W	77032	01
MOCÓ, CORREGO DO	STM	15 59 S	43 06 W	77033	01
MOCÓ, LAGOA	LK	9 26 S	42 31 W	77032	02
MOCÓ, RIACHO	STMI	3 40 S	38 59 W	77023	01
MOCÓ, RIACHO	STMI	5 26 S	37 34 W	77024	01
MOCÓ, RIACHO DO	STMI	9 29 S	41 06 W	77042	01
MOCÓ, RIO	STM	1 45 S	66 48 W	77013	01
MOCOA, RIO SEE MOCÓ, RIO	STM	1 49 S	66 48 W	77013	00
MOCOARI, RIO	STM	6 16 S	69 39 W	77019	01
MOCOCA	PPL	20 52 S	45 20 W	77033	01
MOCOCA	PPL	21 28 S	47 01 W	77041	01
MOCÓCA SEE MOCOÓCA	PPL	23 55 S	45 19 W	77041	00
MOCÕES, RIO SEE MOCOÕES, RIO	STM	0 58 S	49 56 W	77015	08
MOCOIM, RIO	STM	23 50 S	54 50 W	77051	01
MOCOIM, ARROIO SEE MOCOIM, RIO	STM	23 50 S	54 50 W	77051	00
MOCOÓCA	PPL	23 55 S	45 19 W	77041	00
MOCOÕES, RIO	STM	0 58 S	49 56 W	77015	01
MOCORI, CACHOEIRA	FLLS	1 46 N	56 57 W	77015	01
MOÇORÓ SEE MOSSORÓ	PPL	5 11 S	37 20 W	77026	00
MOÇORÓ, IGARAPÉ SEE MOSSORÓ, IGARAPÉ	STM	4 04 S	53 18 W	77019	00
MOCÓS	PPL	4 18 S	44 52 W	77021	01
MOÇOS, IGARAPÉ DOS	STM	9 14 S	73 16 W	77012	01
MOCÓS, RIACHO	STMI	6 55 S	41 36 W	77022	01
MOCOTÓ	PPL	5 55 S	47 09 W	77019	01
MOCOTÓ	PPL	21 51 S	41 41 W	77039	02
MOCOTÓ, RIO	STM	21 52 S	41 41 W	77019	02
MOCOZINHO	PPL	14 39 S	41 57 W	77032	01
MOCUI, ARROIO DO SEE MUCUÍ, ARROIO DO	STM	30 56 S	53 03 W	77044	00
MOCÓLO	PPL	18 45 S	57 14 W	77041	01
MOCÓLO	PPL	21 48 S	45 26 W	77049	02
MODERNA	PPL	8 26 S	37 25 W	77026	01
MODERNO, RIBEIRÃO DO	STM	13 58 S	55 42 W	77041	01
MODESTO	PPL	14 19 S	40 27 W	77032	01
MODNA	PPL	18 41 S	49 10 W	77049	01
MOEDA	PPL	20 22 S	44 03 W	77039	01

APPROVED FOR RELEASE: 2007/02/20: CIA-RDP01-00707R000200050005-7

APPROVED FOR RELEASE: 2007/02/20: CIA-RDP01-00707R000200050005-7

MOEDA, CORREGO DA	STM	18 08 S	48 31 W	77042	02
MOEDA, CORREGO DA	STM	18 38 S	49 06 W	77043	02
MOEDA, CORREGO DA	STM	21 00 S	51 46 W	77041	01
MOEDA, RIBEIRAO DA	STM	18 04 S	48 34 W	77042	01
MOEDA, RIBEIRÃO DA	STM	19 45 S	49 30 W	77043	01
MOEDA, RIBEIRÃO DA SEE MOEDA, CÓRREGO DA	STM	21 00 S	51 46 W	77051	00
MOEDA, SERRA DA	RDGE	20 18 S	43 59 W	77019	01
MOELA, ILHA DA	ISL	24 03 S	46 16 W	77041	01
MOELDA, CORREGO	STM	18 44 S	50 39 W	77052	02
MOEMA	PPL	1 19 S	48 12 W	77015	01
MOEMA	PPL	19 50 S	45 24 W	77049	01
MOEMA SEE ITAIÓ	PPL	26 28 S	49 52 W	77045	00
MOEMA	PPL	26 34 S	49 49 W	77045	01
MOEMA	RSTN	21 43 S	47 34 W	77041	02
MOEMA, IGARAPÉ DA SEE TRIUNFO, IGARAPÉ	STM	9 06 S	70 05 W	77012	00
MOENDA	PPL	13 24 S	39 24 W	77052	01
MOENDA, RIBEIRÃO DA SEE MOEDA, RIBEIRÃO DA	STM	19 55 S	49 30 W	77033	00
MOFUMBO	PPL	7 18 S	40 18 W	77023	01
MOGEIRO	PPL	7 18 S	35 28 W	77025	01
MOGEIRO	RSTN	7 19 S	35 29 W	77025	02
MOGI DAS CRUZES	PPL	23 31 S	46 11 W	77041	01
MOGI-GUAÇU	PPL	22 22 S	46 57 W	77041	01
MOGI-GUAÇU, RIO	STM	20 53 S	48 10 W	77041	01
MOGI-GUASSU, RIO SEE MOGI-GUAÇU, RIO	STM	20 53 S	48 10 W	77041	00
MOGI-MIRIM	PPL	22 26 S	46 57 W	77041	01
MOGI-MIRIM, RIO	STM	22 22 S	47 00 W	77041	02
MOGIQUIÇABA	PPL	16 09 S	38 58 W	77032	01
MOGIQUIÇABA, BANCO	SHOL	15 59 S	38 58 W	77032	00
MOGIQUIÇABA, PONTA	PT	16 01 S	38 57 W	77032	00
MOGIQUIÇABA, RIO	STM	16 08 S	38 58 W	77032	02
MOGY DAS CRUZES SEE MOGI DAS CRUZES	PPL	23 31 S	46 11 W	77041	00
MOGY GUASSÚ SEE MOGI-GUAÇU	PPL	22 22 S	46 57 W	77041	00
MOGY GUASSÚ, RIO SEE MOGI-GUAÇU, RIO	STM	20 53 S	48 10 W	77041	02
MOGY-MIRIM SEE MOGI-MIRIM	PPL	22 26 S	46 57 W	77041	00
MOIGANDA	PPL	4 57 S	62 04 W	77013	01
MOIPOADA SEE MOISANDA	PPL	4 57 S	62 04 W	77013	00
MOIRHO	PPL	13 54 S	47 24 W	77042	01
MOIRHO	PPL	14 29 S	48 37 W	77052	01
MOIRHO	PPL	21 42 S	45 25 W	77033	02
MOIRHO SEE MURUNDU, ARROIO	STM	30 29 S	53 18 W	77044	00
MOIRHO, ARROIO	STM	28 22 S	54 22 W	77044	01
MOIRHO, ARROIO DO SEE MUCUÍ, ARROIO DO	STM	30 56 S	53 03 W	77044	00
MOIRHO, CÓRREGO DO	STM	22 58 S	47 23 W	77041	02
MOIRHO, IGARAPÉ	STM	9 26 S	71 42 W	77012	01
MOIRHO, RIBEIRÃO DO	STM	20 57 S	51 38 W	77041	01
MOIRHO, RIBEIRÃO DO	STM	22 23 S	46 56 W	77041	02
MOIRHOS	PPL	21 54 S	46 35 W	77033	02
MOIRHOS	PPL	22 43 S	46 28 W	77033	02
MOIPORÁ	PPL	16 34 S	50 42 W	77052	01
MOIRABA	PPL	2 27 S	49 25 W	77015	01
MOISÉS	PPL	21 14 S	46 14 W	77033	02
MOISÉS QUITO	PPL	17 56 S	53 34 W	77051	01
MOISÉS QUITOS SEE MOISÉS QUITO	PPL	17 56 S	53 34 W	77041	00
MOISÉS SERA	PPL	16 59 S	41 59 W	77033	02
MOITA	PPL	12 37 S	38 14 W	77013	02
MOITA	PPL	13 25 S	43 38 W	77017	01
MOITA BONITA	PPL	10 35 S	37 22 W	77031	01
MOITA DA CONCEIÇAO	PPL	9 28 S	37 17 W	77037	00
MOITÃO, RIBEIRÃO	STM	20 58 S	41 10 W	77034	02
MOITA REDONDA	PPL	19 16 S	37 07 W	77011	01
MOITA REDONDA	PPL	19 57 S	37 37 W	77011	01
MOITAS	PPL	9 11 S	44 50 W	77021	01
MOITINHA	PPL	19 55 S	45 01 W	77043	01
MOITU SEE CACHOEIRA DE GOIÁS	PPL	16 44 S	50 38 W	77042	00
MOJEIRO SEE MOGEIRO	PPL	7 18 S	35 28 W	77025	00
MOJEIRO SEE MOGEIRO	RSTN	7 19 S	35 29 W	77025	00
MOJI DAS CRUZES SEE MOGI DAS CRUZES	PPL	23 31 S	46 11 W	77041	00
MOJI-GUAÇU SEE MOGI-GUAÇU	PPL	22 22 S	46 57 W	77041	00
MOJI GUAÇU, RIO SEE MOGI-GUAÇU, RIO	STM	20 53 S	48 10 W	77041	00

APPROVED FOR RELEASE: 2007/02/20: CIA-RDP01-00707R000200050005-7

APPROVED FOR RELEASE: 2007/02/20: CIA-RDP01-00707R000200050005-7

MOJI-MIRIM SEE MOGI-MIRIM	PPL	22 26 S	46 57 W	77041	00
MOJIGUIÇABA SEE MOGIGUIÇABA	PPL	16 05 S	38 58 W	77032	00
MOJU	PPL	1 53 S	48 46 W	77019	01
MOJU, RIO	STM	1 20 S	51 40 W	77019	01
MOJU, RIO	STM	1 40 S	48 25 W	77015	01
MOJUI, RIO SEE MOJU, RIO	STM	1 20 S	51 40 W	77019	00
MOJUTAPERA	PPL	2 36 S	49 37 W	77019	01
MOLEQUE	PPL	13 24 S	47 52 W	77042	01
MOLEQUE, CÓRREGO SEE MOLEQUES, CÓRREGO	STM	14 47 S	58 56 W	77041	00
MOLEQUE, MORRO DO	MT	20 18 S	49 43 W	77043	01
MOLEQUE, PONTA DO SEE CANCELA, PONTA DA	PT	6 15 S	35 02 W	77034	00
MOLEQUE, RIBEIRÃO	STM	11 52 S	47 49 W	77042	01
MOLEQUE, SERRA DO	MLL	6 36 S	37 47 W	77025	01
MOLEQUES, CÓRREGO	STM	14 47 S	58 56 W	77041	01
MOLEQUES, ILHA	ISLS	27 51 S	48 26 W	77043	01
MOLEQUES, PONTA SEE CANCELA, PONTA DA	PT	6 15 S	35 02 W	77034	00
MOLEQUES, SERROTE DOS	MLL	4 47 S	40 40 W	77029	01
MOLEQUES DO SUL, ILHAS DOS SEE MOLEQUES, ILHA	ISLS	27 51 S	48 26 W	77043	00
MOLHEIROS	PPL	19 48 S	57 47 W	77041	01
MOLHO	PPL	13 42 S	44 39 W	77032	01
MOLONGO, CACHOEIRA DO	FLLS	1 09 S	58 24 W	77000	01
MOMARAS	PPL	16 44 S	43 42 W	77039	01
MOMBAÇA	PPL	5 45 S	39 38 W	77022	01
MOMBAÇA	PPL	11 37 S	36 59 W	77032	01
MOMBAÇA	PPL	12 32 S	38 39 W	77032	02
MOMBAÇA	PPL	12 49 S	39 10 W	77032	02
MOMBAÇA, CÓRREGO DO	STM	22 17 S	47 03 W	77041	02
MOMBAÇA, RIO	STM	20 09 S	45 44 W	77033	01
MOMBAÇA, SERRA DA	UPLD	11 54 S	39 23 W	77032	01
MOMBACH	PPL	27 42 S	54 45 W	77044	01
MOMBACUNHA	PPL	9 53 S	36 42 W	77027	02
MOMBAÇO	PPL	15 43 S	48 43 W	77052	01
MOMBAIM SEE MOMBACH	PPL	27 42 S	54 45 W	77044	00
MOMBUCA	PPL	16 17 S	40 38 W	77033	02
MOMBUCA	PPL	19 26 S	43 20 W	77043	01
MOMBUCA	PPL	20 18 S	46 59 W	77033	02
MOMBUCA	PPL	22 56 S	47 34 W	77041	01
MOMBUCA, CÓRREGO DA SEE MOMBAÇA, CÓRREGO DO	STM	22 17 S	47 03 W	77041	00
MOMBUCA, LAGOA	LK	6 24 S	35 29 W	77034	01
MOMBUCA, RIACHO DA	STM	13 12 S	40 35 W	77032	01
MOMBUCA, RIBEIRÃO	STM	23 00 S	47 32 W	77041	01
MOMBUCA, RIBEIRÃO SEE CURUMBA, RIO	STM	23 28 S	50 09 W	77047	00
MOMBUCA, SERRA DA	MLLS	15 42 S	40 38 W	77000	01
MOMBUCA, SERRA DA	UPLD	18 19 S	52 20 W	77042	01
MONÇÃO	PPL	3 30 S	45 19 W	77021	01
MONÇÃO SEE ITALVA	PPL	21 29 S	41 47 W	77035	00
MONÇÃO SEE IARAS	PPL	22 53 S	49 11 W	77041	00
MONÇÃO DO VAZ SEE ISRAELÂNDIA	PPL	16 21 S	50 54 W	77052	00
MONÇÃO DO VAZ SEE ISRAELÂNDIA	PPL	16 21 S	50 54 W	77052	00
MONÇÕES	PPL	20 52 S	50 05 W	77041	01
MONCUABA SEE JACUECANGA	PPL	29 01 S	44 13 W	77035	00
MONDAHY SEE MONDAI	PPL	27 05 S	53 25 W	77043	00
MONDAI	PPL	27 05 S	53 25 W	77043	01
MONDEGO	PPL	4 44 S	62 22 W	77013	01
MONDEGO, CACHOEIRA	FLLS	8 10 S	60 29 W	77013	01
MONDEGO, RIO SEE MIRANDA, RIO	STM	19 25 S	57 20 W	77051	00
MONDEJITUBA ISLAND SEE MANDIJITUBA, ILHA DE	ISL	26 13 S	48 31 W	77043	00
MONDIORE, LAGUNA SEE MANDIORÉ, LAGOA	LK	18 09 S	57 37 W	77000	00
MONDUBA, PONTA SEE MONDUBA, PONTA	PT	24 03 S	46 18 W	77041	00
MONDUBIM	PPL	3 48 S	38 35 W	77023	01
MONDUBIM	PPL	4 04 S	41 19 W	77022	01
MONDUBIM	PPL	4 29 S	43 14 W	77021	01
MONE SEE MORTE	PPL	13 53 S	40 34 W	77032	00
MONFRÁ	PPL	22 04 S	42 29 W	77035	01
MONFORTE, CÓRREGO SEE MÃO FORTE, CÓRREGO	STM	27 25 S	41 17 W	77034	00
MONGABA	PPL	5 42 S	51 52 W	77016	01
MONGAGUA	PPL	24 06 S	46 37 W	77041	01
MONGAGUA, SERRA DO	RDGE	24 03 S	46 37 W	77041	01

APPROVED FOR RELEASE: 2007/02/20: CIA-RDP01-00707R000200050005-7

APPROVED FOR RELEASE: 2007/02/20: CIA-RDP01-00707R000200050005-7

MONGUBA	PPL	3 55 S	38 37 W	77029	02
MONGUBA	PPL	6 26 S	37 38 W	77013	01
MONGUBA, ISARAPÉ	STM	7 13 S	38 09 W	77013	01
MONGUBA, RIO	STM	6 36 S	37 28 W	77000	01
MONGUBAL GRANDE, CACHOEIRA	FLLS	5 10 S	36 45 W	77015	01
MONGUBAS, CACHOEIRA	FLLS	0 52 N	51 13 W	77016	01
MONGUBAS, SERRA DOS	HLLS	0 57 N	51 12 W	77016	01
MÔNICA	PPL	23 47 S	51 59 W	77042	01
MONIM, RIO SEE MUNIM, RIO	STM	7 45 S	44 04 W	77021	00
MONIM-MIRIM, RIO SEE PRÊTO, RIO	STM	3 32 S	43 46 W	77021	00
MONIM, RIO SEE MUNIM, RIO	STM	2 45 S	44 04 W	77021	00
MONJOLADA	PPL	22 44 S	47 59 W	77041	01
MONJOLINHO	PPL	15 56 S	56 55 W	77051	01
MONJOLINHO	PPL	16 25 S	57 18 W	77051	01
MONJOLINHO	PPL	15 33 S	49 19 W	77033	01
MONJOLINHO	PPL	20 49 S	55 38 W	770[illegible]	01
MONJOLINHO	PPL	21 17 S	45 22 W	77033	02
MONJOLINHO	PPL	21 51 S	56 12 W	77051	01
MONJOLINHO	PPL	24 21 S	50 52 W	77042	01
MONJOLINHO SEE SUAMIRANGA	PPL	25 1 S	50 47 W	77042	00
MONJOLINHO, CÓRREGO	STM	15 31 S	52 05 W	77051	01
MONJOLINHO, CÓRREGO	STM	16 09 S	48 43 W	77042	02
MONJOLINHO, CÓRREGO	STM	19 08 S	49 36 W	77033	01
MONJOLINHO, ESTAÇÃO	RSTN	22 02 S	47 58 W	77041	02
MONJOLINHO, RIBEIRÃO SEE MONJOLINHO, CÓRREGO	STM	15 31 S	52 05 W	77051	00
MONJOLO	PPL	15 17 S	56 23 W	77041	01
MONJOLO	PPL	15 53 S	57 08 W	77041	01
MONJOLO	PPL	16 22 S	47 24 W	77041	01
MONJOLO	PPL	19 17 S	57 31 W	77041	00
MONJOLO	PPL	21 47 S	46 12 W	77033	02
MONJOLO	PPL	22 44 S	42 47 W	77055	01
MONJOLO, APRIO DO	STM	28 50 S	50 10 W	77044	01
MONJOLO, CÓRREGO	STM	16 39 S	50 08 W	77052	01
MONJOLO, CÓRREGO	STM	17 33 S	48 24 W	77052	02
MONJOLO, CÓRREGO	STM	18 56 S	48 55 W	77033	02
MONJOLO, CÓRREGO DO	STM	16 26 S	48 12 W	77042	02
MONJOLO, RIBEIRÃO DO	STM	17 49 S	50 13 W	77042	01
MONJOLO GRANDE, RIBEIRÃO SEE CAMPO GRANDE, RIBEIRÃO	STM	23 00 S	47 16 W	77041	00
MONJOLOS	PPL	18 18 S	44 25 W	77033	01
MONJOLOS	PPL	18 32 S	43 32 W	77043	01
MONJUÍ, CANAL DE	CHAN	0 22 S	49 04 W	77015	00
MONLEIRO SEE MONTEIRO	PPL	7 22 S	37 38 W	77025	00
MONLEVADE SEE JOÃO MONLEVADE	PPL	19 50 S	43 08 W	77033	00
MONLEVADE, ESTAÇÃO	RSTN	21 42 S	44 41 W	77041	02
MONLOLO SEE MONJOLO	PPL	20 17 S	47 31 W	77041	00
MONO, SERRA DO	SCRP	24 19 S	48 04 W	77041	01
MONRIMONTO, ARROYO SEE MARIMBARRO, ARROIO	STM	18 22 S	59 37 W	77000	00
MONSANTO SEE MONTE SANTO DE MINAS	PPL	21 12 S	46 59 W	77033	00
MONSARÁS	PPL	0 56 S	49 35 W	77015	01
MONSARÁS, LAGOA	LGN	19 26 S	39 47 W	77036	01
MONSARÁS, PONTA DO	PT	19 35 S	39 45 W	77036	01
MONSENHOR HIPÓLITO	PPL	8 50 S	41 07 W	77032	01
MONSENHOR HORTA	PPL	20 20 S	43 18 W	77043	01
MONSENHOR JOÃO ALEXANDRE	PPL	20 22 S	44 43 W	77043	01
MONSENHOR PAULO	PPL	21 46 S	45 33 W	77043	01
MONSENHOR TABOSA	PPL	4 47 S	40 24 W	77029	01
MONSUABA SEE JACUECANGA	PPL	23 51 S	44 13 W	77035	00
MONTABO, SAUT	FLLS	3 42 N	51 58 W	77000	00
MONTALVÃO	PPL	22 02 S	51 21 W	77041	01
MONTALVÃO, RIBEIRÃO	STM	21 45 S	41 14 W	77041	02
MONT' ALVERNE SEE MONTE ALVERNE	PPL	29 34 S	52 20 W	77044	00
MONTALVERNE SEE MONTE ALVERNE	RSTN	21 20 S	46 29 W	77043	00
MONTANA SEE MONTANHA	PPL	18 08 S	40 21 W	77037	00
MONTANHA (ESPIRITO SANTO)	PPL	18 08 S	40 22 W	77037	01
COMERCINHO DE PALMA (MINAS GERAIS)	PPL	18 08 S	40 22 W	77037	01
MONTANHA, CACHOEIRA	FLLS	4 55 S	56 36 W	77015	01
MONTANHA, CORREGO DA	STM	18 04 S	40 19 W	77037	02
MONTANHA, IGARAPÉ	STM	4 54 S	56 37 W	77015	01
MONTANHA, ILHA DA	ISL	5 25 S	48 30 W	77015	01
MONTANHAS	PPL	4 29 S	39 18 W	77024	01
MONTANHAS, CACHOEIRA DAS SEE ACARÁ, CACHOEIRA DO	FLLS	4 52 S	56 34 W	77015	00

APPROVED FOR RELEASE: 2007/02/20: CIA-RDP01-00707R000200050005-7

APPROVED FOR RELEASE: 2007/02/20: CIA-RDP01-00707R000200050005-7

MONTÃO DE TRIGO, ILHA	ISL	23 53 S	45 47 W	77041	01
MONTÃO DO TRIGO, ILHA DO SEE MONTÃO DE TRIGO, ILHA	ISL	23 53 S	45 47 W	77041	00
MONTAGUE, BANCO	BNKM	20 25 S	36 45 W	77000	00
MONTAURI	PPL	28 39 S	52 04 W	77044	01
MONTE SEE MONTE CARUZEIRO	PPL	12 54 S	39 31 W	77032	00
MONTE	PPL	13 53 S	40 34 W	77032	00
MONTE, RIBEIRÃO DO	STM	16 51 S	51 44 W	77042	01
MONTE, SERRA DO	HLL	7 20 S	36 10 W	77029	01
MONTE ALEGRE	PPL	2 01 S	54 04 W	77019	01
MONTE ALEGRE	PPL	2 13 N	60 56 W	77014	01
MONTE ALEGRE	PPL	2 28 S	44 49 W	77031	01
MONTE ALEGRE SEE ALTO ALEGRE	PPL	3 07 S	45 40 W	77021	00
MONTE ALEGRE SEE TENDIRAS	PPL	4 15 S	43 57 W	77071	00
MONTE ALEGRE	PPL	4 16 S	43 10 W	77021	01
MONTE ALEGRE	PPL	4 39 S	52 44 W	77019	01
MONTE ALEGRE	PPL	5 41 S	60 10 W	77013	01
MONTE ALEGRE	PPL	6 04 S	35 20 W	77024	01
MONTE ALEGRE	PPL	6 25 S	35 44 W	77024	01
MONTE ALEGRE	PPL	7 51 S	67 09 W	77013	01
MONTE ALEGRE	PPL	8 06 S	37 41 W	77026	02
MONTE ALEGRE	PPL	8 29 S	36 06 W	77026	02
MONTE ALEGRE	PPL	9 17 S	45 35 W	77022	02
MONTE ALEGRE	PPL	9 32 S	63 32 W	77011	01
MONTE ALEGRE SEE MONTE ALEGRE DE SERGIPE	PPL	10 02 S	37 33 W	77031	00
MONTE ALEGRE	PPL	10 05 S	45 32 W	77022	02
MONTE ALEGRE	PPL	11 16 S	38 34 W	77032	01
MONTE ALEGRE	PPL	11 21 S	44 57 W	77032	01
MONTE ALEGRE SEE MAIRI	PPL	11 43 S	40 08 W	77032	00
MONTE ALEGRE SEE MIRANTE	PPL	14 15 S	40 47 W	77032	00
MONTE ALEGRE	PPL	14 29 S	41 40 W	77032	00
MONTE ALEGRE SEE MONTE ALEGRE DE MINAS	PPL	18 52 S	48 52 W	77033	00
MONTE ALEGRE	PPL	20 20 S	47 49 W	77041	02
MONTE ALEGRE	PPL	20 56 S	41 49 W	77035	02
MONTE ALEGRE	PPL	21 24 S	46 15 W	77033	01
MONTE ALEGRE SEE ITITIPORÃ	PPL	21 28 S	42 32 W	77033	00
MONTE ALEGRE	PPL	21 52 S	46 47 W	77041	02
MONTE ALEGRE SEE MONTE ALEGRE DO SUL	PPL	22 40 S	46 41 W	77041	00
MONTE ALEGRE	PPL	24 13 S	50 27 W	77047	01
MONTE ALEGRE	PPL	24 17 S	50 25 W	77042	01
MONTE ALEGRE	PPL	27 18 S	50 26 W	77043	01
MONTE ALEGRE	PPL	27 33 S	52 28 W	77044	01
MONTE ALEGRE	PPL	28 14 S	50 00 W	77043	01
MONTE ALEGRE	PPL	29 54 S	52 03 W	77044	01
MONTE ALEGRE, AÇUDE	RSV	5 34 S	42 43 W	77022	01
MONTE ALEGRE, IGARAPÉ	STM	7 02 S	78 52 W	77013	01
MONTE ALEGRE, RIBEIRÃO SEE MONTE ALEGRE, RIO	STM	17 16 S	50 41 W	77052	00
MONTE ALEGRE, RIBEIRÃO	STM	18 56 S	49 13 W	77033	01
MONTE ALEGRE, RIBEIRÃO	STM	21 29 S	48 05 W	77041	01
MONTE ALEGRE, RIBEIRÃO	STM	23 12 S	49 20 W	77041	01
MONTE ALEGRE, RIO	STM	17 16 S	50 41 W	77052	01
MONTE ALEGRE, VEREDA DE SEE MONTE ALEGRE FUNIL, VEREDA DE	STMI	11 30 S	44 17 W	77032	00
MONTE ALEGRE DE GOIÁS	PPL	13 14 S	47 18 W	77052	01
MONTE ALEGRE DE MINAS	PPL	18 52 S	48 52 W	77033	01
MONTE ALEGRE DE SERGIPE	PPL	10 02 S	37 33 W	77031	91
MONTE ALEGRE DO NAMÚ SEE NAMÚ	PPL	0 52 S	47 48 W	77015	00
MONTE-ALEGRE-DO-NAMÚ SEE NAMÚ	PPL	0 52 S	47 48 W	77015	00
MONTE ALEGRE DO PIAUÍ	PPL	9 46 S	45 18 W	77022	01
MONTE ALEGRE DO SUL	PPL	22 40 S	46 41 W	77041	01
MONTE ALEGRE FUNIL, VEREDA DE	STMI	11 30 S	44 17 W	77032	01
MONTE ALTO SEE MONTES ALTOS	PPL	1 50 S	47 04 W	77021	00
MONTE ALTO	PPL	7 31 S	49 10 W	77052	01
MONTE ALTO	PPL	10 10 S	43 28 W	77032	01
MONTE ALTO SEE CAMIRIM	PPL	10 54 S	41 36 W	77052	00
MONTE ALTO	PPL	12 34 S	39 05 W	77032	02
MONTE ALTO SEE PALMAS DE MONTE ALTO	PPL	14 16 S	43 10 W	77032	00
MONTE ALTO SEE ALEXANDRITA	PPL	19 42 S	50 27 W	77033	00
MONTE ALTO	PPL	21 17 S	48 29 W	77041	01
MONTE ALTO, CACHOEIRA DO	FLLS	19 47 S	50 38 W	77049	01
MONTE ALTO, RIBEIRÃO	STM	17 24 S	41 42 W	77033	02

APPROVED FOR RELEASE: 2007/02/20: CIA-RDP01-00707R000200050005-7

APPROVED FOR RELEASE: 2007/02/20: CIA-RDP01-00707R000200050005-7

MONTE ALTO, RIBEIRÃO	STM	19 40 S	52 32 W	77042	01
MONTE ALTO, RIBEIRÃO DE SEE MONTE BELO, RIBEIRÃO	STM	19 46 S	50 28 W	77033	00
MONTE ALTO, RIO SEE MONTE BELO, RIBEIRÃO	STM	19 57 S	49 54 W	77033	00
MONTE ALTO, SERRA DE	RDGE	14 26 S	42 56 W	77032	01
MONTE ALVERNE	PPL	29 34 S	52 20 W	77044	01
MONTE ALVERNE	RSTN	21 20 S	46 29 W	77033	01
MONTE APRAZÍVEL	PPL	20 49 S	49 42 W	77041	01
MONTE AZUL	PPL	10 07 S	30 12 W	77032	01
MONTE AZUL	PPL	15 09 S	42 53 W	77033	01
MONTE AZUL SEE MONTE AZUL PAULISTA	PPL	20 55 S	48 38 W	77041	00
MONTE AZUL DO TURVO SEE MONTE AZUL PAULISTA	PPL	20 55 S	48 38 W	77041	00
MONTE AZUL PAULISTA	PPL	20 55 S	48 38 W	77041	01
MONTE BELLO SEE MONTE BELO	PPL	21 09 S	49 31 W	77041	00
MONTE BELLO SEE MONTE BELO	PPL	21 20 S	46 23 W	77033	00
MONTE BELLO SEE MONTE BELO	PPL	29 10 S	51 36 W	77044	00
MONTE BELLO, RIBEIRÃO SEE MONTE BELO, RIBEIRÃO	STM	20 24 S	53 42 W	77051	00
MONTE BELO	PPL	6 35 S	41 53 W	77032	02
MONTE BELO	PPL	7 52 S	73 29 W	77012	01
MONTE BELO SEE BOTUPORÃ	PPL	13 21 S	42 29 W	77032	00
MONTE BELO	PPL	16 43 S	41 52 W	77039	02
MONTE BELO	PPL	16 53 S	41 10 W	77033	01
MONTE BELO	PPL	17 31 S	42 59 W	77033	01
MONTE BELO	PPL	20 45 S	48 51 W	77034	02
MONTE BELO	PPL	20 47 S	47 50 W	77041	02
MONTE BELO	PPL	21 09 S	49 31 W	77041	01
MONTE BELO	PPL	21 19 S	47 42 W	77041	02
MONTE BELO	PPL	21 20 S	46 23 W	77033	01
MONTE BELO	PPL	29 10 S	51 36 W	77044	01
MONTE BELO, CÓRREGO	STM	21 21 S	53 37 W	77051	01
MONTE BELO, IGARAPÉ	STM	8 41 S	70 58 W	77012	01
MONTE BELO, RIBEIRÃO	STM	19 46 S	50 28 W	77033	01
MONTE BELO, RIBEIRÃO	STM	19 57 S	49 54 W	77033	01
MONTE BELO, RIBEIRÃO	STM	20 24 S	53 42 W	77051	01
MONTE BRANCO	PPL	13 51 S	40 26 W	77032	01
MONTE CARMELLO SEE MONTE CARMELO	PPL	7 49 S	71 52 W	77013	00
MONTE CARMELLO SEE MONTE CARMELO	PPL	18 43 S	47 29 W	77033	00
MONTE CARMELO	PPL	2 55 S	60 39 W	77013	01
MONTE CARMELO	PPL	7 49 S	71 52 W	77013	00
MONTE CARMELO	PPL	18 43 S	47 29 W	77033	01
MONTE CASTELO	PPL	21 18 S	51 34 W	77041	01
MONTE CASTELO	PPL	26 30 S	54 11 W	77043	01
MONTE CELESTE	PPL	20 54 S	42 53 W	77033	01
MONTE CHRISTO SEE MONTE CRISTO	PPL	4 04 S	55 30 W	77015	00
MONTE CHRISTO SEE MONTE CRISTO	PPL	7 44 S	68 53 W	77019	00
MONTE CHRISTO, CACHOEIRA SEE MONTE CRISTO, CACHOEIRA	FLLS	7 50 S	58 46 W	77013	00
MONTE CHRISTO, CACHOEIRA SEE MONTE CRISTO, CACHOEIRA	FLLS	10 09 S	61 56 W	77011	00
MONTE CLARO	PPL	13 14 S	59 52 W	77032	02
MONTE CLARO	PPL	19 07 S	40 49 W	77034	01
MONTE CRISTO	PPL	3 27 S	68 00 W	77013	01
MONTE CRISTO	PPL	4 04 S	55 30 W	77015	01
MONTE CRISTO	PPL	7 44 S	68 53 W	77013	01
MONTE CRISTO	PPL	20 53 S	41 09 W	77034	01
MONTE CRISTO	RSTN	21 21 S	46 29 W	77033	01
MONTE CRISTO, CACHOEIRA	FLLS	7 50 S	58 46 W	77013	01
MONTE CRISTO, CACHOEIRA	FLLS	10 09 S	61 56 W	77011	01
MONTE CRISTO, ILHA DO	ISL	12 51 S	39 50 W	77032	02
MONTE CRUZEIRO	PPL	12 54 S	39 31 W	77042	02
MONTE DA ALIANÇA SEE MATA DA ALIANÇA	PPL	12 28 S	38 41 W	77032	00
MONTE DE OURO	PPL	9 36 S	36 28 W	77027	02
MONTE DE TRIGO, ILHA DO SEE MONTÃO DE TRIGO, ILHA	ISL	23 59 S	45 47 W	77041	00
MONTE DO CARMO	PPL	10 45 S	48 07 W	77032	01
MONTE DO TRIGO SEE MONTÃO DE TRIGO, ILHA	ISL	23 53 S	45 47 W	77041	00
MONTE D'OURO SEE ITAITUBA	PPL	20 44 S	49 53 W	77041	00
MONTEGITUBA, ILHA DE SEE MANDIGITUBA, ILHA DE	ISL	26 13 S	48 31 W	77049	00
MONTE GORDA SEE MONTE GORDO	PPL	12 40 S	38 07 W	77032	00
MONTE GORDO	PPL	12 40 S	38 07 W	77032	01

APPROVED FOR RELEASE: 2007/02/20: CIA-RDP01-00707R000200050005-7

APPROVED FOR RELEASE: 2007/02/20: CIA-RDP01-00707R000200050005-7

MONTE GRANDE SEE MAR GRANDE	PPL	12 57 S	38 37 W	77032	00
MONTEGUE, BANCO SEE MONTAGUE, BANCO	[illegible]	20 25 S	[illegible]	77[illegible]	[illegible]
MONTE HOREBE	PPL	7 17 S	38 36 W	77029	01
MONTEIRINHO	PPL	8 10 S	36 45 W	77029	02
MONTEIRO	PPL	0 47 S	50 27 W	77019	01
MONTEIRO	PPL	1 35 S	51 21 W	77019	01
MONTEIRO	PPL	4 59 S	54 09 W	77019	01
MONTEIRO	PPL	7 22 S	37 58 W	77029	01
MONTEIRO	PPL	7 53 S	37 07 W	77029	01
MONTEIRO	PPL	12 45 S	39 13 W	77032	02
MONTEIRO SEE ALVARES FLORENCE	PPL	20 19 S	49 56 W	77041	00
MONTEIRO	PPL	20 52 S	41 58 W	77033	02
MONTEIRO SEE PIRATABA	PPL	20 15 S	49 52 W	77044	00
MONTEIRO, IGARAPE	STM	0 35 N	63 37 W	77013	01
MONTEIRO, IGARAPE	STM	7 47 S	72 04 W	77012	01
MONTEIRO, LAGO DO	LK	2 58 S	69 36 W	77013	01
MONTEIRO, RIACHO DO	STMI	10 57 S	39 31 W	77032	01
MONTEIRO, RIO	STM	15 23 S	48 33 W	77052	01
MONTEIRO AÇUDE, RIO SEE MONTEIRO, RIO	STM	15 23 S	48 33 W	7701	00
MONTEIRO DE BARROS SEE MONTEIRO DE BARROS	RSTM	20 07 S	43 47 W	77033	00
MONTEIRO DE BARROS	RSTM	20 07 S	43 47 W	77033	01
MONTEIRO GREIVA	RSTP	20 30 S	54 23 W	77051	01
MONTEIRO LOBATO	PPL	22 58 S	45 50 W	77041	01
MONTEIROPOLIS	PPL	9 36 S	37 15 W	77027	00
MONTEIROS	PPL	20 40 S	47 10 W	77041	02
MONTEIROS	RSTM	21 28 S	47 58 W	77041	02
MONTE LIBANO	PPL	4 11 S	51 55 W	77015	01
MONTE MOR	PPL	22 57 S	47 20 W	77041	01
MONTENEGRO	PPL	5 20 S	40 56 W	77023	01
MONTENEGRO SEE AMAPA	PPL	2 03 N	50 48 W	77016	00
MONTENEGRO	PPL	29 42 S	51 28 W	77064	02
MONTENEGRO, IGARAPE	STM	10 24 S	63 16 W	77011	01
MONTE PASCOAL	PPL	16 45 S	39 32 W	77032	01
MONTE PASCOAL, ILHA	ISL	29 56 S	46 03 W	77041	00
MONTE REAL	PPL	23 13 S	50 38 W	77042	01
MONTE RECÔNCAVO	PPL	12 59 S	39 37 W	77032	01
MONTEIRO SEE MONTEIRO	PPL	7 51 S	37 07 W	77029	00
MONTE RORAIMA, PICO DO SEE RORAIMA, MONTE	MT	5 12 N	60 44 W	7[illegible]	00
MONTES	PPL	10 31 S	39 36 W	77032	01
MONTES ALTOS	PPL	5 50 S	47 04 W	77021	01
MONTE SANTO	PPL	9 15 S	51 41 W	77016	01
MONTE SANTO	PPL	7 49 S	40 39 W	77022	00
MONTE SANTO	PPL	9 35 S	42 07 W	77011	01
MONTE SANTO	PPL	9 54 S	49 03 W	77032	01
MONTE SANTO	PPL	9 58 S	38 56 W	77032	02
MONTE SANTO	PPL	10 26 S	39 20 W	77032	01
MONTE SANTO	PPL	20 24 S	47 52 W	77041	02
MONTE SANTO SEE MONTE SANTO DE MINAS	PPL	21 12 S	46 59 W	77033	00
MONTE SANTO DE MINAS	PPL	21 12 S	46 59 W	77033	00
MONTE SANTO, RIACHO SEE MONTE SANTO, RIO	STM	10 02 S	47 37 W	77052	00
MONTE SANTO, RIO	STM	10 02 S	47 37 W	77052	01
MONTE SANTO, SERRA DO	RDGE	8 17 S	39 11 W	77026	01
MONTE SANTO, SERRA DO	UPLD	10 25 S	39 19 W	77032	01
MONTE SANTO DE MINAS	PPL	21 12 S	46 59 W	77033	01
MONTES CLARINDOS	PPL	15 58 S	42 08 W	77033	01
MONTES CLAROS	PPL	16 43 S	43 52 W	77033	01
MONTES CLAROS	PPL	17 09 S	48 10 W	77052	01
MONTES CLAROS, RIACHO	STMI	16 18 S	41 32 W	77032	01
MONTES CLAROS, RIBEIRAO	STM	11 46 S	48 17 W	77042	01
MONTES CLAROS, RIO SEE BEZERRA, RIO	STM	13 16 S	47 31 W	77052	00
MONTESE	PPL	22 50 S	54 51 W	77041	01
MONTE SERRA, CORREGO SEE MONTE SERRAT, CORREGO	STM	21 20 S	51 15 W	77041	00
MONTE SERRAT, CORREGO	STM	21 20 S	51 15 W	77341	02
MONTE SERRAT, PONTA DE	PT	12 59 S	38 31 W	77032	03
MONTE SERRATE, CORREGO SEE MONTE SERRAT, CORREGO	STM	21 20 S	51 15 W	77041	00
MONTE SIÃO	PPL	16 53 S	43 54 W	77033	01
MONTE SIÃO	PPL	22 26 S	46 34 W	77033	01
MONTESINA SEE APARECIDA DE MONTE ALTO	PPL	21 15 S	48 38 W	77041	00

APPROVED FOR RELEASE: 2007/02/20: CIA-RDP01-00707R000200050005-7

APPROVED FOR RELEASE: 2007/02/20: CIA-RDP01-00707R000200050005-7

MONTE VERMELHO SEE COTIPORA	PPL	29 01 S	51 42 W	77044 00
MONTE VERDE	PPL	12 40 S	40 41 W	77032 02
MONTE VERDE	PPL	19 22 S	43 00 W	77032 01
MONTE VERDE SEE INHOBIM	PPL	15 15 S	40 57 W	77032 00
MONTE VERDE	PPL	18 19 S	54 41 W	77051 01
MONTE VERDE	PPL	29 29 S	51 48 W	77034 02
MONTE VERDE SEE MONTE VERDE PAULISTA	PPL	20 51 S	48 48 W	77041 00
MONTE VERDE	PPL	21 20 S	41 55 W	77035 01
MONTE VERDE SEE SENADOR CORTES	PPL	21 10 S	42 56 W	77033 00
MONTE VERDE	RESP	20 47 S	42 02 W	77393 01
MONTE VERDE, RIBEIRÃO SEE MONTE VERDE, RIO	STM	21 55 S	43 33 W	77033 00
MONTE VERDE, RIO	STM	21 55 S	43 33 W	77033 01
MONTE VERDE, SERRA DE	MTS	21 50 S	41 53 W	77035 02
MONTE VERDE PAULISTA	PPL	20 51 S	48 48 W	77041 01
MONTEVIDÉO SEE MONTEVIDÉU	PPL	5 19 S	43 55 W	77021 00
MONTEVIDÉU	PPL	3 01 S	49 09 W	77021 01
MONTEVIDÉU	PPL	3 47 S	64 02 W	77013 01
MONTEVIDÉU	PPL	5 16 S	45 28 W	77021 01
MONTEVIDÉU	PPL	5 19 S	43 55 W	77021 01
MONTEVIDÉU	PPL	7 31 S	48 07 W	77042 01
MONTEVIDÉU SEE MONTIVIDIU	PPL	17 24 S	51 14 W	77052 00
MONTEVIDEU, RIBEIRÃO SEE MONTIVIDIU, RIO	STM	17 10 S	50 57 W	77052 00
MONTEVIDIO SEE MONTIVIDIU	PPL	17 24 S	51 14 W	77052 00
MONTEVIDIO, RIO SEE MONTIVIDIU, RIO	STM	17 10 S	50 57 W	77052 00
MONTEVIDIU SEE MONTIVIDIU	PPL	17 24 S	51 14 W	77052 00
MONTEVIDIU, RIO SEE MONTIVIDIU, RIO	STM	17 10 S	50 57 W	77052 00
MONTEZUMA	PPL	15 10 S	42 30 W	77033 01
MONTIVIDIU	PPL	17 24 S	51 14 W	77052 01
MONTIVIDIU, RIO	STM	17 10 S	50 57 W	77052 01
MONTREAL	PPL	7 27 S	72 28 W	77013 01
MONTSERRAT, PONTA SEE MONTE SERRAT, PONTA DE	PT	12 55 S	38 31 W	77032 00
MONT SERRAT, PONTA DE	PT	12 56 S	38 31 W	77032 02
MONT SERRATE, PONTA DE SEE MONT SERRAT, PONTA DE	PT	12 46 S	38 31 W	77032 00
MONUMENTO	PPL	22 44 S	43 51 W	77035 01
MOPECO, RIO SEE MOPERO, RIO	STM	2 58 N	54 10 W	77002 00
MOPERO, RIO	STM	0 58 N	54 10 W	77002 01
MOQUEIRO SEE MOSQUEIRO	PPL	1 10 S	48 28 W	77015 00
MOQUEM SEE SAO LUIS DO TOCANTINS	PPL	14 31 S	48 08 W	77052 00
MOQUÉM SEE MUQUEM	PPL	20 44 S	55 24 W	77051 00
MOQUEM, CORREGO SEE MUQUEM, CORREGO	STM	15 21 S	55 07 W	77051 00
MOQUEM, ILHA DO SEE MUQUEM, ILHA DO	ISL	0 09 N	56 07 W	77015 00
MOQUEM, RIBEIRÃO DO SEE MUQUEM, RIBEIRÃO DO	STM	23 01 S	48 07 W	77041 00
MORAIA	PPL	14 48 S	56 48 W	77051 01
MORADA SEE MORADA NOVA DE MINAS	PPL	18 57 S	45 22 W	77033 00
MORADA LIMPA	PPL	9 55 S	48 44 W	77052 01
MORADA NOVA	PPL	0 34 N	52 03 W	77016 01
MORADA NOVA	PPL	3 48 S	45 39 W	77021 01
MORADA NOVA	PPL	5 07 S	38 23 W	77023 01
MORADA NOVA	PPL	6 28 S	48 17 W	77042 01
MORADA NOVA SEE MORADA NOVA DE MINAS	PPL	18 57 S	45 22 W	77033 00
MORADA NOVA DE MINAS	PPL	18 57 S	45 22 W	77033 01
MORADAS SEE MORADA	PPL	14 49 S	56 58 W	77041 00
MORADORES	PPL	15 38 S	57 31 W	77051 01
MORADORES	PPL	20 31 S	52 31 W	77041 02
MORADOR QUEIROZ SEE QUEIROZ	PPL	20 18 S	51 21 W	77041 00
MORAES SEE MORAIS	PPL	7 39 S	40 24 W	77024 00
MORAES, SERRA DO SEE MORAIS, SERRA DO	SPUR	6 20 S	39 09 W	77023 00
MORAI, ARROIO DO SEE MORAIS, ARROIO DO	STM	29 17 S	52 23 W	77042 00
MORAIBA SEE MORAIBA	PPL	2 27 S	49 25 W	77015 00
MORAII, RIO SEE MURUTUCU, RIO	STM	1 19 S	51 17 W	77015 00
MORAIS	PPL	0 18 N	51 19 W	77016 01
MORAIS	PPL	7 39 S	40 24 W	77024 01
MORAIS	PPL	12 01 S	39 43 W	77032 02

APPROVED FOR RELEASE: 2007/02/20: CIA-RDP01-00707R000200050005-7

APPROVED FOR RELEASE: 2007/02/20: CIA-RDP01-00707R000200050005-7

MORAIS, ARROIO DO	STM	26 17 S	52 23 W	77042	01
MORAIS, ARROIO DO	STM	28 48 S	50 26 W	77044	01
MORAIS, LAGOA DOS	LK	21 03 S	45 46 W	77033	02
MORAIS, SERRA DO	SPUR	6 20 S	39 05 W	77023	01
MORAIS BARROS, RIBEIRÃO	STM	21 54 S	49 42 W	77041	01
MORAIS SALES	RSTR	21 25 S	46 46 W	77041	01
MORANGABA	PPL	21 44 S	41 37 W	77035	01
MORANGAS, RIBEIRÃO	STM	19 39 S	52 1\ W	77051	01
MORANGAS, RIO SEE MORANGAS, RIBEIRÃO	STM	19 39 S	52 19 W	77041	00
MORANGO, RIO SEE MORANGAS, RIBEIRÃO	STM	19 39 S	52 19 W	77052	00
MORANGOS, CORREGO	STM	18 19 S	52 00 W	77052	01
MORANGOS, RIO SEE MORANGAS, RIBEIRÃO	STM	19 39 S	52 19 W	77051	00
MORÃO	PPL	11 49 S	42 11 W	77032	02
MORÃO	PPL	21 43 S	51 11 W	77041	01
MORÃO, IGARAPE SEE MOURÃO, IGARAPE	STM	7 00 S	70 13 W	77013	00
MORARI SEE MARARI	PPL	5 43 S	67 47 W	77013	00
MORAUJO	PPL	3 25 S	60 41 W	77023	01
MORAVÂNIA SEE MORADA NOVA DE MINAS	PPL	18 37 S	45 22 W	77033	00
MORCEGO	PPL	15 05 S	59 59 W	77051	01
MORCÊGO	PPL	0 58 S	52 40 W	77015	01
MORCEGO, CORREDEIRA DO	RPDS	7 02 S	58 49 W	77013	01
MORCEGO, CORREGO	STM	15 33 S	56 35 W	77051	01
MORCEGO, CORREGO	STM	20 27 S	55 43 W	77051	01
MORCÊGO, CORREGO	STM	17 16 S	46 38 W	77033	02
MORCÊGO, RIACHO	STMI	6 58 S	48 32 W	77023	01
MORCEGO, RIACHO DO	STMI	9 42 S	48 24 W	77032	01
MORCEGO, RIO	STM	0 58 S	47 04 W	77015	01
MORCEGO, SERRA DO	MT	8 05 S	38 19 W	77026	01
MORCÊGO, SERRA DO	RDGE	15 05 S	46 36 W	77000	01
MORCÊGOS	PPL	6 03 S	43 56 W	77021	01
MORCEGOS, SERRA DOS	MT	10 04 S	48 52 W	77032	01
MOREIÃO	PPL	28 32 S	50 48 W	77044	01
MOREIAS	PPL	7 53 S	48 58 W	77023	02
MOREIRA	PPL	0 34 S	63 26 W	77013	01
MOREIRA SEE MOREIAS	PPL	2 53 S	48 58 W	77023	00
MOREIRA	PPL	3 58 S	44 19 W	77021	01
MOREIRA	PPL	3 44 S	39 26 W	77023	01
MOREIRA	PPL	8 58 S	42 08 W	77022	01
MOREIRA	PPL	9 19 S	37 52 W	77037	02
MOREIRA	PPL	12 03 S	48 26 W	77032	02
MOREIRA	PPL	17 21 S	48 13 W	77032	02
MOREIRA, CORREGO DO	STM	16 11 S	41 04 W	77033	02
MOREIRA, ILHA	ISL	8 11 S	57 58 W	77043	01
MOREIRA, LAGOA SEE FORMOSA, LAGOA	LK	12 04 S	52 33 W	77044	00
MOREIRA, RIBEIRÃO	STM	16 50 S	47 30 W	77052	01
MOREIRA CAMPAL, SERRA	UPLD	11 33 S	62 57 W	77011	01
MOREIRA CÉSAR	PPL	22 55 S	45 27 W	77041	01
MOREIRA MARQUES	PPL	17 28 S	41 17 W	77033	02
MOREIRAS SEE MOREIAS	PPL	2 53 S	48 58 W	77023	00
MOREIRA SALES	PPL	24 01 S	53 03 W	77069	01
MOREIRA	PPL	8 56 S	38 39 W	77026	02
MOREIRA	PPL	9 36 S	62 02 W	77011	00
MOREIRA, CACHOEIRA	FLLS	2 09 S	59 18 W	77013	01
MOREIRA, CÓRREGO	STM	11 57 S	53 27 W	77051	01
MOREIRA, RIO	STM	24 52 S	54 17 W	77042	01
MOREIRA, SERRA DA	SPUR	9 39 S	36 12 W	77037	02
MOREIRINHA, ILHA	ISL	10 51 S	55 57 W	77041	01
MORENO SEE SOLÂNEA	PPL	6 45 S	35 39 W	77025	00
MORENO	PPL	9 07 S	39 06 W	77026	01
MORENO	PPL	12 47 S	41 09 W	77032	02
MORENO, IGARAPÉ SEE MORERU, IGARAPÉ	STM	6 50 S	69 47 W	77013	00
MORENO, RIO	STM	6 42 S	63 47 W	77021	01
MORENÓ	PPL	13 37 S	38 53 W	77032	02
MORERU, RIO	STM	8 49 S	50 15 W	77013	01
MORETE	PPL	21 40 S	41 45 W	77035	02
MORGADO, PICO DO	MTN	22 59 S	43 32 W	77036	00
MORGADOS, SERRA DOS	RDGE	15 07 S	40 23 W	77032	01
MORIANDADE, CACHOEIRA SEE MORIANDADE, CACHOEIRA	FLLS	6 49 S	67 31 W	77000	00
MORIÇOCA, CORROA SEE CORDA MURIÇOCA, BANCO	BANK	0 40 S	48 23 W	77015	00
MORICOCA, RIACHO DA SEE MURIÇOCA, RIACHO DA	STM	15 41 S	47 05 W	77052	00

APPROVED FOR RELEASE: 2007/02/20: CIA-RDP01-00707R000200050005-7

APPROVED FOR RELEASE: 2007/02/20: CIA-RDP01-00707R000200050005-7

MORIBU	PPL	1 52 N	61 06 W	77014	01
MORIÇOCA BANK SEE COROA MURIÇOCA, BANCO	BANK	0 40 S	48 23 W	77015	00
MORISSOCA, RIACHO SEE MORIÇOCA, RIACHO DA	STM	10 41 S	47 05 W	77042	00
MORMAÇO	PPL	28 38 S	52 31 W	77044	01
MORÓ, RIO	STM	1 06 N	58 19 W	77015	01
MOROCO	PPL	13 49 S	59 23 W	77051	01
MOROCÓ, RIO	STM	13 24 S	55 19 W	77051	01
MOROCOL, RIO SEE MOROCÓ, RIO	STM	13 24 S	55 35 W	77051	00
MOROMBI, RIO SEE MORUMBI, RIO	STM	27 47 S	54 05 W	77041	00
MORORÉ	PPL	9 26 S	37 28 W	77027	02
MOPORIMA, ARROIO SEE MURORIMA, ARROIO	STM	28 15 S	53 34 W	77044	00
MORORÓ	PPL	4 39 S	40 50 W	77029	01
MORORÓ, RIACHO	STMI	7 29 S	38 47 W	77025	02
MORORÓ, RIO	STMI	8 46 S	37 03 W	77026	01
MORORÓ DO PEIXOTO	PPL	9 09 S	39 29 W	77026	01
MOROTI, CÓRREGO SEE MAROTI, RIO	STM	23 03 S	55 25 W	77051	00
MOROTIM SEE PEJUÇARA	PPL	28 26 S	53 38 W	77044	00
MOPARA	PPL	11 34 S	43 17 W	77032	01
MORRÃO	PPL	6 40 S	43 47 W	77021	02
MORRETES	PPL	25 28 S	48 49 W	77062	01
MORRETES SEE MARACAJÁ	PPL	28 51 S	49 28 W	77063	00
MORRETES	PPL	29 56 S	51 18 W	77044	02
MORRETES, PONTA DOS	PT	26 20 S	48 33 W	77063	01
MORRINHAS RIVER SEE MORRINHOS, RIO	STM	13 33 S	44 55 W	77032	00
MORRINHO SEE MORRINHOS	PPL	3 14 S	40 07 W	77023	00
MORRINHO	PPL	5 22 S	42 41 W	77032	01
MORRINHO	PPL	8 49 S	41 00 W	77032	01
MORRINHO	PPL	12 27 S	41 00 W	77032	02
MORRINHO	PPL	16 11 S	56 31 W	77041	01
MORRINHO	PPL	16 17 S	55 42 W	77041	01
MORRINHO	PPL	20 18 S	56 33 W	77051	01
MORRINHO	PPL	21 11 S	47 23 W	77041	01
MORRINHO, CACHOEIRA DO SEE MORRINHOS, CACHOEIRA DOS	FLLS	9 01 S	64 10 W	77011	00
MORRINHO, CÓRREGO	STM	13 26 S	55 34 W	77051	01
MORRINHO, RIO SEE MORRINHOS, RIO	STM	13 33 S	44 55 W	77032	00
MORRINHO, SERRA DO	HLLS	17 35 S	44 27 W	77043	01
MORRINHO, SERRA DO	SPUR	18 25 S	40 35 W	77042	01
MORRINHOS	PPL	3 14 S	40 07 W	77023	01
MORRINHOS	PPL	3 49 S	41 16 W	77023	02
MORRINHOS SEE MORRINHO	PPL	5 22 S	42 41 W	77032	00
MORRINHOS	PPL	9 39 S	44 54 W	77022	01
MORRINHOS	PPL	11 02 S	45 03 W	77032	01
MORRINHOS	PPL	12 09 S	39 20 W	77032	02
MORRINHOS	PPL	14 36 S	40 18 W	77032	01
MORRINHOS SEE MATIAS CARDOSO	PPL	14 52 S	43 56 W	77033	00
MORRINHOS SEE MIRALTA	PPL	16 35 S	43 57 W	77043	00
MORRINHOS	PPL	17 19 S	44 17 W	77043	01
MORRINHOS	PPL	17 44 S	49 07 W	77042	01
MORRINHOS	PPL	23 31 S	47 14 W	77041	02
MORRINHOS, CABECEIRA DOS SEE MORRINHOS, CÓRREGO DOS	STM	14 00 S	57 50 W	77041	00
MORRINHOS, CACHOEIRA DOS	FLLS	9 01 S	64 10 W	77011	01
MORRINHOS, CÓRREGO	STM	12 47 S	49 02 W	77033	02
MORRINHOS, CÓRREGO DOS	STM	14 00 S	57 50 W	77041	01
MORRINHOS, CÓRREGO DOS	STM	21 23 S	47 27 W	77041	02
MORRINHOS, RIO	STM	13 33 S	44 54 W	77032	02
MORRINHOS, RIO DOS	STM	19 27 S	45 41 W	77042	01
MORRINHOS, SERRA DOS SEE MORRINHO, SERRA DO	HLLS	17 35 S	44 27 W	77043	00
MORRO SEE MORRO BRANCO	PPL	9 31 S	44 58 W	77022	00
MORRO	PPL	12 18 S	40 27 W	77042	02
MORRO	PPL	16 03 S	44 40 W	77033	01
MORRO, CORDA DO SEE CORDA MORRO, BANCO	BANK	0 48 S	46 20 W	77015	00
MORRO, CÓRREGO DO	STM	17 35 S	49 19 W	77042	02
MORRO, CÓRREGO DO	STM	18 57 S	51 17 W	77042	01
MORRO AGUDO	PPL	21 44 S	48 04 W	77041	01
MORRO AGUDO, CÓRREGO	STM	16 53 S	50 01 W	77042	02
MORRO AGUDO, RIBEIRÃO SEE CURITIBANOS, RIBEIRÃO	STM	22 54 S	46 33 W	77061	00
MORRO ALEGRE, CÓRREGO	STM	20 11 S	52 31 W	77051	01
MORRO ALEGRE, RIBEIRÃO	STM	12 31 S	49 00 W	77042	01

APPROVED FOR RELEASE: 2007/02/20: CIA-RDP01-00707R000200050005-7

APPROVED FOR RELEASE: 2007/02/20: CIA-RDP01-00707R000200050005-7

MORRO ALTO	PPL	20 56 S	47 07 W	77035	02
MORRO ALTO	PPL	21 14 S	42 14 W	77039	01
MORRO ALTO	PPL	21 47 S	47 29 W	77041	02
MORRO ALTO SEE MORRO DO ALTO	PPL	23 29 S	47 57 W	77041	00
MORRO ALTO, CÓRREGO	STM	16 01 S	53 22 W	77051	01
MORRO ALTO, CORREGO	STM	19 35 S	54 43 W	77051	01
MORRO ALTO, RIBEIRÃO DO	STM	16 46 S	51 12 W	77052	02
MORRO AZUL	PPL	22 28 S	43 34 W	77035	01
MORRO AZUL	PPL	28 37 S	49 05 W	77043	01
MORRO AZUL	PPL	29 25 S	49 58 W	77044	01
MORRO AZUL, RIBEIRÃO SEE PRÊTO RIBEIRÃO	STM	23 58 S	50 20 W	77042	00
MORRO AZUL, RIO SEE PRÊTO, RIBEIRÃO	STM	23 58 S	50 20 W	77042	00
MORRO AZUL DO TIMBUÁ SEE MORRO AZUL	PPL	22 28 S	43 34 W	77035	00
MORRO BAIXO	PPL	20 26 S	40 58 W	77034	02
MORRO BONITO	PPL	13 12 S	39 59 W	77016	01
MORRO BRANCO	PPL	4 12 S	43 49 W	77021	01
MORRO BRANCO	PPL	4 28 S	42 30 W	77022	01
MORRO BRANCO	PPL	9 31 S	44 18 W	77022	01
MORRO BRANCO	PPL	16 09 S	56 47 W	77041	01
MORRO BRANCO, CÓRREGO (BRAZIL)(RIO CUSIS (BOLIVIA)	STM	16 39 S	58 29 W	77040	01
MORRO BRANCO, RIBEIRÃO	STM	11 59 S	44 50 W	77052	01
MORRO DA FUMAÇA	PPL	28 40 S	49 12 W	77043	01
MORRO DA GARÇA	PPL	18 32 S	44 36 W	77033	01
MORRO DA GRAÇA SEE MORRO DA GARÇA	PPL	18 32 S	44 36 W	77033	00
MORRO D'AGUA	PPL	9 09 S	45 14 W	77022	02
MORRO D'AGUA, RIACHO	STMI	9 10 S	45 14 W	77022	01
MORRO DA MESA, CÓRREGO	STM	16 43 S	50 49 W	77052	02
MORRO DA MOENDA	PPL	13 24 S	39 25 W	77032	02
MORRO D'ANTA	PPL	18 19 S	39 57 W	77034	01
MORRO DA ROSA	PPL	13 20 S	40 14 W	77032	02
MORRO DAS FLORES	PPL	12 24 S	40 33 W	77032	01
MORRO DAS MOEDAS	PPL	22 46 S	42 27 W	77035	01
MORRO DAS MOENDAS SEE MORRO DAS MOEDAS	PPL	22 46 S	42 27 W	77035	00
MORRO DA VIÚVA, ILHA DO	ISL	3 52 S	32 26 W	77028	00
MORRO DE CHAPEO SEE MORRO DO CHAPÉU	PPL	11 33 S	41 09 W	77042	00
MORRO DE CÔCO SEE MORRO DO CÔCO	PPL	21 23 S	41 21 W	77035	00
MORRO DE PEDRA	PPL	12 51 S	46 04 W	77032	02
MORRO DO ALTO	PPL	23 29 S	47 57 W	77041	01
MORRO DO ARARA	PPL	9 13 S	45 47 W	77022	02
MORRO DO AREIÃO SEE ALDEIÃO, MORRO DO	MUN	16 03 S	44 20 W	77033	00
MORRO DO BOI	PPL	13 48 S	42 48 W	77032	02
MORRO DO CHAPEO SEE SANTANA DOS MONTES	PPL	20 47 S	43 41 W	77033	00
MORRO DO CHAPÉO SEE MORRO DO CHAPÉU	PPL	11 33 S	41 09 W	77032	00
MORRO DO CHAPÉU	PPL	3 46 S	42 19 W	77022	01
MORRO DO CHAPÉU	PPL	11 33 S	41 09 W	77032	01
MORRO DO CHAPÉU SEE SANTANA DOS MONTES	PPL	20 47 S	43 41 W	77033	00
MORRO DO CHAPÉU, RIACHO	STMI	3 51 S	42 17 W	77022	01
MORRO DO CÔCO	PPL	21 23 S	41 21 W	77035	01
MORRO DO FERRO	PPL	20 46 S	44 35 W	77033	01
MORRO DO FERRO	RSTP	20 49 S	44 55 W	77033	01
MORRO DO FOGO	PPL	13 23 S	42 05 W	77032	01
MORRO DO GOMES	PPL	11 41 S	42 07 W	77032	01
MORRO DO LEÃO, ILHA DO	ISL	3 52 S	32 26 W	77028	00
MORRO DO MAMOTE	PPL	11 29 S	39 37 W	77032	01
MORRO DO MATO	PPL	8 49 S	48 58 W	77052	01
MORRO DO OLHO D'AGUA	PPL	13 21 S	40 13 W	77032	01
MORRO DO PILAR	PPL	19 12 S	43 23 W	77033	01
MORRO DO SAL	PPL	6 01 S	44 45 W	77021	01
MORRO DOS BORGES SEE MORRO DOS BUGRES	PPL	29 25 S	51 03 W	77044	00
MORRO DOS BUGRES	PPL	29 25 S	51 03 W	77044	02
MORRO DOS CONVENTOS SEE CONVENTOS	PPL	28 57 S	49 25 W	77043	00
MORRO DOS PAUS	PPL	14 27 S	40 27 W	77032	01
MORRO DOS PREGOS	RSTP	22 52 S	42 33 W	77035	01
MORRO DO TIBAU SEE TIBAU	PPL	4 50 S	37 19 W	77024	00
MORRO DO VERIDIANO	PPL	5 04 S	43 32 W	77021	01

APPROVED FOR RELEASE: 2007/02/20: CIA-RDP01-00707R000200050005-7

APPROVED FOR RELEASE: 2007/02/20: CIA-RDP01-00707R000200050005-7

MORRO GRANDE	PPL	12 22 S	39 18 W	77032	02
MORRO GRANDE	PPL	13 31 S	40 09 W	77032	02
MORRO GRANDE	PPL	15 15 S	40 45 W	77032	01
MORRO GRANDE	PPL	15 48 S	56 02 W	77041	01
MORRO GRANDE SEE BARRA DE COCAIS	PPL	19 54 S	43 28 W	77033	00
MORRO GRANDE	PPL	20 48 S	41 08 W	77034	02
MORRO GRANDE	PPL	20 54 S	47 45 W	77041	02
MORRO GRANDE SEE AJAPI	PPL	22 17 S	47 33 W	77041	00
MORRO GRANDE	PPL	22 23 S	47 12 W	77041	01
MORRO GRANDE	PPL	22 48 S	42 21 W	77035	01
MORRO GRANDE	PPL	26 33 S	48 42 W	77041	01
MORRO GRANDE	PPL	28 40 S	49 06 W	77044	02
MORRO GRANDE, CACHOEIRA DO	FLLS	1 04 S	54 34 W	77015	01
MORRO GRANDE, LAGOA DO	LK	29 56 S	45 36 W	77033	01
MORRO GRANDE, RIBEIRÃO	STM	22 15 S	47 37 W	77041	02
MORRO LIMPO, SERRA DO	MTSE	9 45 S	47 40 W	77042	01
MORRO PELADO	PPL	13 56 S	42 05 W	77032	01
MORRO PEQUENO	PPL	28 49 S	49 05 W	77043	01
MORRO PRÊTO	PPL	12 42 S	39 48 W	77032	02
MORRO PRETO, RIBEIRÃO DO SEE MORRO PRÊTO, RIO	STM	12 32 S	39 56 W	77032	00
MORRO PRÊTO, RIO	STM	12 32 S	39 56 W	77032	01
MORRO REDONDO	PPL	6 30 S	43 10 W	77021	01
MORRO REDONDO	PPL	14 45 S	39 29 W	77047	01
MORRO REDONDO SEE BARRO PRÊTO	PPL	14 48 S	39 27 W	77032	00
MORRO REDONDO	PPL	22 20 S	41 55 W	77035	02
MORRO-REDONDO SEE BANCO DA VITORIA	PPL	14 48 S	39 06 W	77032	00
MORRO REUTER	PPL	29 32 S	51 03 W	77044	01
MORROS	PPL	2 52 S	44 01 W	77021	01
MORROS	PPL	8 51 S	44 56 W	77022	01
MORROS	PPL	9 27 S	44 18 W	77021	01
MORROS	PPL	13 16 S	42 21 W	77032	01
MORROS SEE ARAPÃ	PPL	24 57 S	49 49 W	77047	00
MORROS, LAGOA DOS	LK	5 09 S	42 48 W	77022	02
MORROS DA MARIANA	PPL	2 52 S	41 49 W	77022	01
MORRO SÉCO	PPL	20 32 S	41 55 W	77033	02
MORROSO, CÓRREGO	STM	14 04 S	54 38 W	77041	01
MORROSO, RIO SEE MORROSO, CÓRREGO	STM	14 04 S	54 38 W	77041	00
MORRO URUBU SEE MAJORLÂNDIA	PPL	4 53 S	47 40 W	77023	00
MORRO VERDE	PPL	13 45 S	40 16 W	77032	02
MORRO VERDE	PPL	25 51 S	52 13 W	77047	01
MORRO VERMELHO	PPL	4 59 S	45 04 W	77021	01
MORRO VERMELHO	PPL	8 31 S	45 24 W	77027	01
MORRO VERMELHO	PPL	19 56 S	42 42 W	77033	01
MORRO VERMELHO	PPL	21 13 S	47 14 W	77041	02
MORRO VERMELHO, SERRA DO	HLLS	17 45 S	45 20 W	77033	01
MORRO VERMELHO, SERRA DO	HLLS	17 54 S	52 59 W	77057	02
MORSIÇO	PPL	22 32 S	43 44 W	77015	01
MORTANDADE	STM	15 39 S	53 55 W	77041	01
MORTANDADE, CACHOEIRA	FLLS	4 49 S	47 51 W	77040	01
MORTE, IGARAPÉ DA SEE CAMARÃO, IGARAPÉ DO	STM	4 20 S	71 18 W	77013	00
MORTE, RIO DA	STMI	7 27 S	58 59 W	77023	01
MORTES, RIO DAS	STM	11 45 S	50 44 W	77041	01
MORTES, RIO DAS SEE MORTES PEQUENO, RIO DAS	STM	21 06 S	44 30 W	77033	00
MORTES, RIO DAS	STM	21 09 S	44 53 W	77033	01
MORTES, RIO DAS	STM	25 27 S	51 27 W	77042	01
MORTES PEQUENO, RIO DAS	STM	21 06 S	44 30 W	77033	01
MORTO, CÓRREGO SEE MORTO, RIO	STM	22 59 S	43 42 W	77036	00
MORTO, RIO	STM	22 18 S	41 57 W	77035	02
MORTO, RIO	STM	22 59 S	43 30 W	77036	00
MORTO, RIO	STM	29 49 S	49 46 W	77049	01
MORTUARA	PPL	14 59 S	42 19 W	77032	01
MORUMBA, MORRO SEE GRANDE, MORRO	MT	25 38 S	48 42 W	77043	00
MORUMBI	PPL	23 46 S	54 06 W	77041	01
MORUMBI, RIO	STM	23 47 S	54 05 W	77041	01
MORUNDU, ARROIO SEE MURUNDU, ARROIO	STM	30 29 S	53 18 W	77044	00
MORUNGABA	PPL	22 52 S	46 48 W	77041	01
MORUNGABA	PPL	29 51 S	54 55 W	77044	01
MORZALÂNDIA	PPL	16 47 S	50 35 W	77042	00
MOSCA, MORRO DA	HLL	22 56 S	47 19 W	77000	02
MOSQUEIRO	PPL	1 10 S	48 28 W	77015	01
MOSQUEIRO	PPL	11 27 S	37 09 W	77031	01

APPROVED FOR RELEASE: 2007/02/20: CIA-RDP01-00707R000200050005-7

APPROVED FOR RELEASE: 2007/02/20: CIA-RDP01-00707R000200050005-7

MOSQUEIRO, FUNDO DO	CMRS	1 09 S	48 19 W	77015	01
MOSQUEIRO, ILHA DO	ISL	1 07 S	48 24 W	77015	01
MOSQUITINHO	PPL	27 16 S	49 44 W	77043	01
MOSQUITO SEE CAMPO ALEGRE	PPL	9 48 S	36 2' W	77027	00
MOSQUITO SEE MOSQUITINHO	PPL	27 16 S	49 44 W	77043	00
MOSQUITO, CANAL DO SEE MOSQUITO, ESTREITO DO	CRKT	2 46 S	44 21 W	77021	00
MOSQUITO, CÓRREGO	STM	18 04 S	48 40 W	77052	02
MOSQUITO, ESTREITO DO	CRKT	2 46 S	44 21 W	77021	00
MOSQUITO, IGARAPÉ	STM	6 40 S	70 44 W	77013	01
MOSQUITO, PONTA DO	PT	4 13 N	51 34 W	77016	01
MOSQUITO, RIACHO SEE CACODÉ, RIACHO	STMI	5 49 S	39 33 W	77023	00
MOSQUITO, RIACHO	STMI	6 27 S	39 04 W	77023	01
MOSQUITO, RIACHO DO	STMI	9 22 S	37 58 W	77027	02
MOSQUITO, RIBEIRÃO	STM	6 35 S	47 28 W	77052	02
MOSQUITO, RIBEIRÃO SEE MOSQUITO, RIO	STM	15 30 S	41 21 W	77053	00
MOSQUITO, RIBEIRÃO	STM	18 07 S	53 23 W	77051	01
MOSQUITO, RIBEIRÃO	STM	18 38 S	43 12 W	77033	01
MOSQUITO, RIBEIRÃO DO	STM	22 40 S	51 34 W	77041	01
MOSQUITO, RIO SEE MOSQUITO, RIBEIRÃO	STM	6 35 S	47 28 W	77052	00
MOSQUITO, RIO	STM	12 23 S	47 08 W	77052	01
MOSQUITO, RIO	STM	15 30 S	41 21 W	77053	01
MOSQUITO, RIO SEE PRIMEIRO, RIO	STM	16 37 S	54 02 W	77051	00
MOSQUITOS, CÓRREGO DOS	STM	18 49 S	49 53 W	77033	01
MOSQUITOS, ESTREITO DOS SEE MOSQUITO, ESTREITO DO	CRKT	2 46 S	44 21 W	77021	00
MOSQUITOS, SERRA DOS	MTLS	22 36 S	46 39 W	77041	01
MOSSÂMEDES	PPL	16 07 S	50 11 W	77042	01
MOSSORÓ	PPL	1 02 S	47 46 W	77015	01
MOSSORÓ	PPL	5 11 S	37 20 W	77024	01
MOSSORÓ, IGARAPÉ	STM	4 04 S	53 18 W	77015	01
MOSSORÓ, RIO SEE APODI, RIO	STM	4 56 S	37 10 W	77024	00
MOSSUREPE SEE MUSSUREPE	PPL	21 57 S	41 46 W	77035	00
MOSTARDA SEE MOSTARDAS	PPL	31 06 S	50 57 W	77044	00
MOSTARDAS	PPL	31 06 S	50 57 W	77044	01
MOSTARDAS, LAGOA	LGN	31 09 S	51 07 W	77044	01
MOSTARDOS SEE MOSTARDAS	PPL	31 06 S	50 57 W	77044	00
MOTA	PPL	0 37 S	41 29 W	77019	01
MOTA	PPL	14 49 S	54 10 W	77041	01
MOTA	PPL	21 12 S	45 32 W	77033	01
MOTA, ILHA DO	ISL	2 57 S	41 10 W	77023	01
MOTA, SERRA DO	RDGE	6 24 S	39 47 W	77023	01
MOTA PAES SEE MOTA PAIS	PPL	22 13 S	46 47 W	77041	00
MOTA PAIS	PPL	22 13 S	46 47 W	77041	01
MOTAGUERA, RIO SEE MUTAGUERE, RIO	STM	7 10 S	52 57 W	77016	00
MOTUCA	PPL	21 30 S	48 09 W	77041	01
MOTUCA, CACHOEIRA DA	FLLS	19 56 S	50 45 W	77000	01
MOTUCA, CÓRREGO	STM	15 56 S	56 20 W	77051	01
MOTUCA, CÓRREGO DO SEE MOTUCA, RIBEIRÃO DA	STMI	17 15 S	46 17 W	77033	00
MOTUCA, RIBEIRÃO SEE MUTUCA, CÓRREGO	STM	15 24 S	55 59 W	77051	00
MOTUCA, RIBEIRÃO	STM	19 26 S	51 51 W	77051	01
MOTUCA, RIBEIRÃO DA SEE MUTUCA, RIBEIRÃO DA	STM	19 50 S	46 05 W	77033	00
MOTUCA, RIBEIRÃO DA	STM	19 56 S	50 44 W	77053	01
MOTUCA, RIBEIRÃO DA	STMI	17 15 S	46 17 W	77033	02
MOTUOCA, BAÍA DE SEE MUTUOCA, BAÍA DO	BAY	1 22 S	45 25 W	77021	00
MOTUOCA, ILHA DO SEE MUTUOCA, ILHA DA	ISL	1 24 S	45 21 W	77021	00
MOUCURU, RIO SEE MUCURU, RIO	STM	0 11 S	52 48 W	77016	00
MOUIYZ, RIO SEE MAINUITI, IGARAPÉ	STM	3 50 N	60 30 W	77014	00
MOUNT SERRAT POINT SEE MORTE SERRAT, PONTA DE	PT	12 55 S	38 34 W	77012	00
MOURA	PPL	1 27 S	61 38 W	77013	01
MOURA	PPL	13 18 S	39 48 W	77032	02
MOURA, CACHOEIRA DO	FLLS	5 31 S	59 11 W	77013	01
MOURA, IGARAPÉ DO	STM	0 33 S	56 52 W	77015	01
MOURA, IGARAPÉ DO	STM	4 11 S	70 20 W	77013	01
MOURA, LAGO DO	LK	1 24 S	56 22 W	77015	01
MOURA, PARANA DO SEE MOURA, RIO DO	STM	7 52 S	72 46 W	77013	00
MOURA, RIO DO	STM	7 52 S	72 46 W	77012	01

APPROVED FOR RELEASE: 2007/02/20: CIA-RDP01-00707R000200050005-7

APPROVED FOR RELEASE: 2007/02/20: CIA-RDP01-00707R000200050005-7

MOURA, SAUT SEE CANOURA, CACHOEIRA	FLLS	3 10 N	52 20 W	77048	00
MOURA BRASIL	PPL	22 07 S	43 09 W	77015	01
MOURÃO SEE MORRÃO	PPL	6 40 S	45 47 W	77071	00
MOURÃO	PPL	12 40 S	44 22 W	77042	01
MOURÃO SEE CAMPO MOURÃO	PPL	24 01 S	52 22 W	77062	00
MOURÃO, IGARAPÉ	STM	7 00 S	70 13 W	77013	01
MOURÃO, RIBEIRÃO SEE MOURÃO, RIO	STM	23 41 S	52 57 W	77062	00
MOURÃO, RIO	STM	23 41 S	52 57 W	77062	00
MOURAS, CORREGO DOS	STM	16 03 S	43 28 W	77013	00
MOUROUNIOURINCIN, CACHOEIRA (BRAZIL)SFLLS		2 29 N	52 35 W	77000	01
OULARALEIA (YOU (FRENCH GUIANA)	FLLS	2 29 N	52 35 W	77000	01
MOUTAQUERE, RIO SEE MUTAQUERE, RIO	STM	2 10 N	52 57 W	77016	00
MOUTOUCHY, SAUT SEE MOUTOUCI, SAUT	FLLS	2 27 N	52 38 W	77000	00
MOUTOUCI, SAUT	FLLS	2 27 N	52 38 W	77000	00
MOVIMENTO	RSTN	21 17 S	46 10 W	77033	01
MOXOTO SEE MOXTA	PPL	9 19 S	38 11 W	77026	00
MOXOTO	PPL	8 44 S	37 31 W	77026	01
MOXOTO	PPL	9 19 S	38 14 W	77026	02
MOXOTO, RIO	STMI	9 19 S	38 14 W	77000	01
MOZARLÂNDIA SEE MORIALÂNDIA	PPL	14 47 S	50 35 W	77052	00
MOZENDO	PPL	12 29 S	44 43 W	77032	01
MROMY, CORREGO SEE MROMY, CÓRREGO	STM	22 24 S	56 50 W	77051	00
M, PONS SEE PONS	RSTN	31 07 S	54 39 W	77044	00
MUAMY, IGARAPÉ SEE MUMY, IGARAPÉ	STM	1 20 N	61 49 W	77016	00
MUANA	PPL	1 32 S	49 13 W	77019	01
MUANA, RIO	STMD	1 36 S	49 31 W	77019	01
MUANEL FELICIANO SEE MANUEL FELICIANO	PPL	16 16 S	39 51 W	77032	00
MUAU, IGARAPÉ	STM	0 20 N	61 49 W	77016	01
MUCAIA	PPL	2 52 S	61 18 W	77016	01
MUCAIABE, RIO	STM	14 29 S	59 35 W	77051	01
MUCAITA, RIO	STM	6 59 S	62 40 W	77022	01
MUCAITU, RIO SEE MUCAITA, RIO	STM	6 59 S	62 40 W	77022	01
MUCAJA	PPL	3 57 S	57 32 W	77013	01
MUCAJAHY, ILHA SEE MUCAJAI, ILHA	ISL	2 27 N	60 50 W	77016	00
MUCAJAHY, RIO SEE MUCAJAI, RIO	STM	2 29 N	60 57 W	77016	00
MUCAJAHY, SERRAS DO SEE MUCAJAI, SERRA DO	UPLD	2 29 N	61 10 W	77016	00
MUCAJAI, CORDILHEIRA DO SEE MUCAJAI, SERRA DO	UPLD	2 29 N	61 10 W	77016	00
MUCAJAI, ILHA	ISL	2 27 N	60 50 W	77016	01
MUCAJAI, RIO	STM	2 29 N	60 57 W	77016	01
MUCAJAI, SERRA DO	UPLD	2 29 N	61 39 W	77016	01
MUCAJAI, SERRAS DO SEE MUCAJAI, SERRA DO	UPLD	2 29 N	61 10 W	77016	00
MUCAJATUBA, RIO	STM	1 51 S	50 06 W	77019	01
MUCAJATUBA, RIO	STM	2 00 S	50 40 W	77019	01
MUCAMBÃO, RIBEIRÃO	STM	13 04 S	48 09 W	77042	00
MUCAMBÃO2INHO, RIBEIRÃO SEE MUCAMBINHO, CÓRREGO	STM	12 55 S	48 12 W	77042	00
MUCAMBINHO	PPL	3 09 S	43 19 W	77031	01
MUCAMBINHO	PPL	3 29 S	42 25 W	77032	01
MUCAMBINHO	PPL	4 01 S	42 51 W	77021	02
MUCAMBINHO, CACHOEIRA	FLLS	3 25 S	56 52 W	77015	01
MUCAMBINHO, CÓRREGO	STM	12 55 S	48 12 W	77042	01
MUCAMBIRA, RIACHO SEE MACAMBIRA, RIACHO	STMI	6 39 S	39 56 W	77021	00
MUCAMBO SEE MOCAMBO	PPL	3 02 S	41 12 W	77023	00
MUCAMBO	PPL	3 44 S	40 46 W	77023	02
MUCAMBO SEE LAGOA DO MOCAMBO	PPL	6 04 S	42 14 W	77027	00
MUCAMBO SEE MOCAMBO	PPL	6 16 S	43 30 W	77021	00
MUCAMBO SEE MOCAMBO	PPL	8 39 S	41 37 W	77022	00
MUCAMBO SEE MOCAMBO	PPL	9 46 S	37 24 W	77031	00
MUCAMBO SEE FEIRA GRANDE	PPL	9 51 S	36 42 W	77027	00
MUCAMBO SEE MOCAMBO	PPL	10 04 S	37 07 W	77031	00
MUCAMBO SEE MOCAMBO	PPL	10 30 S	44 18 W	77022	00
MUCAMBO SEE OLINDINA	PPL	11 42 S	38 21 W	77017	00
MUCAMBO SEE MOCAMBO	PPL	11 44 S	42 59 W	77032	00
MUCAMBO SEE CANDIRA	PPL	14 24 S	42 52 W	77032	00
MUCAMBO, CÓRREGO SEE MOCAMBO, CÓRREGO	STM	16 21 S	48 33 W	77042	00
MUCAMBO, LAGOA DO	LK	3 17 S	42 07 W	77027	02
MUCAMBO, MORRO DO SEE MOCAMBO, MORRO DO	HLL	13 38 S	43 20 W	77032	00
MUCAMBO, RIACHO SEE MOCAMBO, RIACHO	STMI	6 39 S	42 39 W	77022	00

APPROVED FOR RELEASE: 2007/02/20: CIA-RDP01-00707R000200050005-7

APPROVED FOR RELEASE: 2007/02/20: CIA-RDP01-00707R000200050005-7

MUCAMBO, RIACHO	STMI	6 47 S	42 07 W	77022	01
MUCAMBO, RIACHO SEE					
MUCAMBO, RIACHO	STMI	8 59 S	36 29 W	77036	00
MUCAMBO, RIACHO SEE					
MUCAMBO, RIACHO	STMI	9 36 S	39 53 W	77032	00
MUCAMBO, RIACHO SEE MUCAMBO, RIO	STMI	10 54 S	38 10 W	77031	00
MUCAMBO, RIACHO DO SEE					
MUCAMBO, RIACHO DO	STMI	11 07 S	37 39 W	77032	00
MUCAMBO, RIBEIRAO DO SEE					
MUCAMBO, RIO	STM	12 53 S	39 10 W	77032	00
MUCAMBO, RIO SEE MUCAMBO, RIO	STM	13 23 S	46 55 W	77042	00
MUCAMBO, SERRA	HLL	12 10 S	38 30 W	77032	02
MUCAMBO, SERRA DO SEE					
MUCAMBO, SERRA DO	HLLS	11 44 S	43 00 W	77032	00
MUCAMBO, SERRO DO SEE					
MUCAMBO, SERRA DO	RDGE	13 39 S	42 19 W	77032	00
MUCAMBO, VEREDA DO SEE					
MUCAMBO, VEREDA DO	STMI	17 18 S	44 13 W	77027	00
MUCAMBO, VEREDA DO SEE					
MUCAMBO, VEREDA DO	STMI	11 51 S	43 09 W	77032	00
MUCAMBO DOS VENTOS	PPL	10 50 S	42 59 W	77032	02
MUCAMBO DO VENTO, ILHA	ISL	10 51 S	42 59 W	77032	02
MUCAMBOS SEE IAPI	PPL	9 03 S	36 51 W	77026	00
MUCANA	PPL	6 09 S	49 19 W	77021	02
MUCAVARY, DISTRITO SEE					
MUCAVARY, RIO	STM	14 29 S	59 35 W	77041	00
MUCHILA SEE MOCHILA	PPL	7 31 S	71 19 W	77013	00
MUCHIRAO, CORREGO	STM	16 31 S	48 40 W	77032	02
MUCIUM, RIO SEE MUCUIM, RIO	STM	6 33 S	64 14	77013	00
MUCU, LAGO	LK	3 42 N	61 34 W	77016	01
MUCUA, PONTA	PT	1 54 N	52 32 W	77016	01
MUCUCUAJA, RIO SEE MATUCUAJA, RIO	STM	3 37 S	61 24 W	77014	00
MUCUGE	PPL	12 12 S	37 53 W	77032	01
MUCUGE	PPL	12 23 S	38 53 W	77032	01
MUCUGÊ	PPL	11 00 S	41 23 W	77032	01
MUCUGÊ	RSTN	21 42 S	43 20 W	77033	01
MUCUGÊ, RIO	STM	13 57 S	41 23 W	77032	01
MUCUGÊ, SERRA DO	HLLS	13 25 S	39 12 W	77032	01
MUCUGI, ARROIO DO	STM	30 56 S	53 03 W	77044	01
MUCUIM SEE MAÇUIM	PPL	12 37 S	38 29 W	77032	00
MUCUIM, RIACHO	STMI	6 20 S	40 00 W	77023	01
MUCUIM, RIO	STM	6 33 S	64 18 W	77013	01
MUCUITU SEE SANTO ANDRE	PPL	7 13 S	36 38 W	77025	00
MUCUJA SEE MUCAJA	PPL	3 57 S	57 32 W	77013	00
MUCUJÊ SEE MUCUGÊ	PPL	12 12 S	37 53 W	77032	00
MUCUJÉ SEE MUCUSÉ	PPL	12 23 S	38 02 W	77032	00
MUCUJO	PPL	13 02 S	38 52 W	77032	02
MUCUM	PPL	8 36 S	35 38 W	77026	01
MUÇUM	PPL	29 10 S	51 53 W	77064	01
MUCUM, ILHA	ISL	3 49 S	46 44 W	77019	01
MUCUM, LAGO	LK	0 03 N	60 26 W	77013	01
MUCURÁ	PPL	1 11 S	45 45 W	77021	01
MUCURÃ SEE MUCARÁ	PPL	6 09 S	43 10 W	77021	00
MUCURÁ SEE SÃO JOSE DE ESPINHARAS	PPL	6 51 S	37 19 W	77025	00
MUCURÃ, RIACHO	STMI	5 30 S	40 20 W	77023	01
MUCURAMBOIBA, ILHA	ISL	2 24 S	43 39 W	77021	01
MUCURAMBOIBA, ILHA SEE					
MUCURAMBIBA, ILHA	ISL	2 24 S	43 33 W	77021	00
MUCURAROIBA, ILHA SEE					
MUCURAMBIBA, ILHA	ISL	2 24 S	43 33 W	77021	00
MUÇURGE SEE MUCUGÊ	RSTN	21 42 S	43 20 W	77033	00
MUCURI	PPL	2 31 S	62 49 W	77013	01
MUÇURI, CACHOEIRA (BRAZIL)= SAUT MASSALA (FRENCH GUIANA)	FLLS	2 58 N	52 23 W	77040	01
MUCURI, CACHOEIRA	FLLS	3 21 S	49 08 W	77015	01
MUCURI, CACHOEIRA DA	FLLS	8 01 S	48 54 W	77013	01
MUCURI, CACHOEIRA DA	FLLS	9 15 S	61 59 W	77011	01
MUCURI, IGARAPE	STM	9 17 S	61 57 W	77011	01
MUCURI, ILHA DO	ISL	5 17 S	56 47 W	77015	01
MUCURI, LAGO	LK	7 29 S	72 28 W	77019	01
MUCURI, PARANA	STM	3 04 S	57 44 W	77013	01
MUCURI, RIO	STM	5 29 S	44 57 W	77021	01
MUCURIA AMUAI, CACHOEIRA	FLLS	2 38 S	66 31 W	77030	01
MUCURIATA	PPL	19 39 S	40 19 W	77036	01
MUÇUREPE SEE MUSSUREPE	PPL	21 57 S	41 08 W	77015	00
MUÇUREPE	RSTP	7 55 S	35 09 W	77026	00
MUCURI	PPL	12 34 S	38 35 W	77032	02

APPROVED FOR RELEASE: 2007/02/20: CIA-RDP01-00707R000200050005-7

APPROVED FOR RELEASE: 2007/02/20: CIA-RDP01-00707R000200050005-7

MUCURI	PPL	18 05 S	39 34 W	77032	01	MUIABI, IGARAPÉ	STM	0 51 N	64 56 W	77013	01				
MUCURI, RIO	STM	18 05 S	39 34 W	77000	01	MUIE, CACHOEIRA	FLLS	11 44 S	55 46 W	77051	01				
MUCURI, RIO SEE MARIRICU, RIO	STM	18 43 S	39 46 W	77034	00	MUIP, IGARAPE SEE MUIPI, IGARAPÉ	STM	2 14 N	52 51 W	77016	00				
MUCURICI (...)						MUIPI, IGARAPÉ	STM	2 14 N	52 51 W	77016	01				
ALTO ... (EMISAS SERRA)	PPL	19 ... S	40 31 W	77037	01	MUIRA, CACHOEIRA	FLLS	1 44 S	56 29 W	77015	01				
MUCURI DO NORTE, RIO	STM	17 42 S	41 39 W	77033	01										
MUCURI DO SUL, RIO	STM	17 42 S	41 39 W	77033	01	MUIRAÇUTUBA, ILHA	ISL	3 40 S	61 19 W	77013	01				
MUCURIPE	PPL	2 52 S	69 25 W	77013	01	MUIRANEU	PPL	2 00 S	64 33 W	77021	01				
MUCURIPE	PPL	3 29 S	62 32 W	77013	01	MUIRAPINIMA SEE MIRAPIRIMA	PPL	2 11 S	61 00 W	77013	00				
MUCURIPE	PPL	7 ... S	64 36 W	77013	01	MUIRAPIRANGA, RIO	STM	2 41 S	58 58 W	77015	01				
MUCURIPE	PPL	8 51 S	71 05 W	77012	00	MUIRAPIRIMA SEE JURUTI VELHO	PPL	2 24 S	56 18 W	77019	00				
MUCURIPE, ENSEADA DE	BAY	3 42 S	38 31 W	77023	01	MUIRAQUIRA, CACHOEIRA	FLLS	8 02 S	54 59 W	77015	01				
MUCURIPE, IGARAPE	STM	8 51 S	71 05 W	77012	01	MUIRAQUITÃ, CACHOEIRA SEE MUIRAQUIRA, CACHOEIRA	FLLS	8 02 S	54 59 W	77015	00				
MUCURIPE, ILHA	ISL	2 56 S	69 23 W	77013	01	MUITAS CABRAS SEE CARIMA	PPL	8 51 S	35 20 W	77026	00				
MUCURIPE, PONTA DE	PT	3 42 S	38 28 W	77023	01	MUITOS CAPÕES	PPL	20 19 S	41 11 W	77044	01				
MUCURIPE, SERRA DO	MT	3 18 S	40 35 W	77023	01	MUJIQUI SEE PRATA	PPL	7 41 S	37 06 W	77025	00				
MUCURIZINHO, RIO	STM	18 55 S	39 59 W	77032	01										
MUÇUROCA	PPL	7 54 S	35 07 W	77026	02	MUJIRUM, ILHA	ISL	1 42 S	50 42 W	77015	01				
MUCURU, CACHOEIRA	FLLS	0 33 N	53 09 W	77000	01	MULA, CÓRREGO DA	STM	14 15 S	48 58 W	77042	01				
MUCURU, CACHOEIRA SEE MACACOARA, CACHOEIRA	FLLS	0 53 N	53 21 W	77000	00	MULACO, LAGOA DO	LGN	21 58 S	41 05 W	77035	01				
MUCURU, RIO	STM	0 11 S	52 48 W	77016	01	MULADA	PPL	20 53 S	50 53 W	77044	01				
						MULADA, ARROIO DA	STM	29 50 S	51 00 W	77044	01				
MUCURY SEE MUCURI	PPL	18 05 S	39 34 W	77032	00	MULAS, CÓRREGO DAS	STM	19 56 S	43 56 W	77041	01				
MUCURY, RIO SEE MUCURI, RIO	STM	18 05 S	39 34 W	77000	00	MULATA	PPL	1 43 S	54 01 W	77015	01				
MUCUNÇA	PPL	3 39 S	41 55 W	77022	01	MULATA, ILHA	ISL	1 22 S	44 58 W	77021	01				
MUDO, RIACHO DO	STMI	9 43 S	35 21 W	77024	01	MULATA, RIO	STM	1 52 S	53 51 W	77015	01				
MUFUJE, SERRA DO SEE MUCUGÊ, SERRA DO	MTS	13 25 S	39 12 W	77032	00	MULATA, SERROTE DA	HLL	4 50 S	39 31 W	77023	01				
MUGIQUI SEE PRATA	PPL	7 41 S	37 06 W	77025	00	MULATAS, SERRA DAS	MTS	4 30 S	41 01 W	77023	02				
MUGIQUIÇABA, BANCOS DE SEE MOGIQUIÇABA, BANCO	SHOL	15 59 S	38 58 W	77032	00	MULATO	PPL	1 43 S	53 59 W	77015	01				
MUGIQUIÇABA, PONTA SEE MOGIQUIÇABA, PONTA	PT	16 01 S	38 57 W	77032	00	MULATO, LAGOA DO	LK	6 05 S	42 37 W	77022	01				
MUGIQUIÇABA BANK SEE MOGIQUIÇABA, BANCO	SHOL	15 59 S	38 58 W	77032	00	MULATO, RIACHO DO	STM	6 24 S	42 45 W	77022	01				
MUGIRUM, FURO DO SEE TAJAPURIZINHO, RIO	STMO	1 46 S	50 43 W	77015	00	MULATO, RIACHO DO	STMI	9 47 S	37 41 W	77024	01				
MUGIRUM, ILHA DO SEE MUJIRUM, ILHA	ISL	1 42 S	50 42 W	77015	00	MULHERES, RIO DAS	STM	14 51 S	46 19 W	77032	01				
MUI, IGARAPE	STM	1 49 N	67 47 W	77013	01	MULINI, IGARAPE	STM	1 03 N	52 19 W	77016	01				
						MULITERNO	PPL	20 20 S	51 46 W	77044	01				
						MULLER	PPL	21 29 S	49 01 W	77041	01				
						MULUNGU	PPL	4 18 S	39 00 W	77023	01				
						MULUNGU	PPL	4 21 S	41 46 W	77022	01				

APPROVED FOR RELEASE: 2007/02/20: CIA-RDP01-00707R000200050005-7

APPROVED FOR RELEASE: 2007/02/20: CIA-RDP01-00707R000200050005-7

MULURUSU	PPL	5 21 S	36 32 W	77026	01
MULURUSU	PPL	5 29 S	37 42 W	77034	01
MULURUSU	PPL	7 02 S	35 28 W	77025	01
MULURUSU	PPL	8 06 S	36 34 W	77026	02
MULURUSU	PPL	8 06 S	36 49 W	77025	02
MULURUSU	PPL	8 06 S	39 15 W	77036	01
MULURUSU	PPL	8 26 S	36 50 W	77026	01
MULURUSU	PPL	8 30 S	36 47 W	77026	02
MULURUSU	PPL	8 35 S	38 20 W	77026	02
MULURUSU	PPL	8 58 S	37 08 W	77026	02
MULURUSU	PPL	8 41 S	35 23 W	77026	02
MULURUSU	PPL	9 39 S	37 16 W	77027	02
MULURUSU	PPL	9 46 S	37 42 W	77041	02
MULURUSU	PPL	10 04 S	41 36 W	77032	01
MULURUSU	PPL	10 12 S	37 04 W	77031	01
MULURUSU	PPL	11 50 S	38 01 W	77032	01
MULURUSU	PPL	12 09 S	41 06 W	77037	01
MULURUSU	PPL	12 33 S	40 55 W	77032	02
MULURUSU	PPL	12 43 S	41 51 W	77032	01
MULURUSU	PPL	14 21 S	43 29 W	77042	01
MULURUSU	PPL	14 44 S	42 52 W	77032	01
MULURUSU SEE MULURUSU DO MORRO	PPL	11 57 S	41 37 W	77032	00
MULURUSU, CACHOEIRA	FLLS	0 58 S	56 04 W	77015	01
MULURUSU, CORREGO	STM	15 54 S	48 06 W	77033	01
MULURUSU, RIACHO	STMI	4 29 S	40 29 W	77023	01
MULURUSU, RIACHO	STMI	6 12 S	40 20 W	77023	01
MULURUSU, RIACHO SEE MAPIRURUSU, RIACHO	STMI	7 07 S	40 23 W	77029	00
MULURUSU, RIACHO	STMI	7 57 S	36 21 W	77026	01
MULURUSU, RIACHO	STMI	8 49 S	37 05 W	77026	02
MULURUSU, RIO SEE OURICURI, RIACHO	STMI	8 34 S	39 14 W	77026	00
MULURUSU, RIO	STMI	8 48 S	42 12 W	77022	01
MULURUSU, RIO	STMI	11 43 S	38 27 W	77042	01
MULURUSU, SERRA DO	HLLS	15 02 S	41 32 W	77032	01
MULURUSU, SERRA DO	MT	9 20 S	37 07 W	77027	01
MULURUSU, SERRA DO	RDGE	7 52 S	37 15 W	77040	01
MULURUSU DO MORRO	PPL	11 57 S	41 37 W	77032	01

MULURUSU DOS INACIOS	PPL	8 28 S	36 43 W	77026	02
MULURUS, RIACHO DOS	STMI	9 09 S	42 48 W	77022	01
MUMBA	PPL	3 41 S	41 19 W	77029	02
MUMBABA	PPL	3 35 S	40 20 W	77023	01
MUMBABA, RIO	STM	7 13 S	34 54 W	77025	01
MUMBADA SEE MUMBABA	PPL	3 35 S	40 20 W	77023	00
MUMBUCA	PPL	19 15 S	40 35 W	77032	01
MUMBUCA SEE MORAUCA	PPL	22 56 S	47 34 W	77041	00
MUMBUCA, ILHA	ISL	8 45 S	49 32 W	77052	01
MUMBUCA, RIBEIRAO	STM	10 16 S	42 17 W	77043	01
MUMPUTUTU, SERRA	UPLD	1 50 N	59 55 W	77014	01
MUNDAHU SEE MUNDAÚ	PPL	3 12 S	39 22 W	77023	00
MUNDAHU, PONTA DE SEE MUNDAU, PONTA	PT	3 10 S	39 22 W	77020	00
MUNDAHU, RIO SEE MUNDAÚ, RIO	STM	9 35 S	35 47 W	77000	00
MUNDAHÚ, RIO SEE MUNDAÚ, RIO	STMI	3 11 S	39 24 W	77023	00
MUNDAHÚ MIRIM SEE SANTANA DO MUNDAÚ	PPL	9 09 S	36 11 W	77027	00
MUNDAÚ	PPL	3 12 S	39 22 W	77023	02
MUNDAÚ	PPL	8 00 S	73 20 W	77017	01
MUNDAU	RSTN	9 26 S	35 51 W	77027	01
MUNDAU, PONTA	PT	3 10 S	39 22 W	77023	01
MUNDAU, RIO	STM	9 35 S	35 47 W	77000	01
MUNDAU, RIO	STMI	3 11 S	39 24 W	77023	01
MUNDAU MIRIM SEE SANTANA DO MUNDAÚ	PPL	9 09 S	36 11 W	77027	00
MUNDAU MIRIM, RIO SEE MUNDAÚ, RIO	STM	9 35 S	35 47 W	77000	00
MUNDE	PPL	13 51 S	40 52 W	77032	01
MUNDEOS SEE MUNDÉUS	PPL	22 13 S	41 58 W	77035	00
MUNDÉUS	PPL	22 13 S	41 58 W	77035	01
MUNDO, RIO DO	STM	21 55 S	41 49 W	77015	02
MUNDO NOVO	PPL	0 28 N	52 11 W	77016	01
MUNDO NOVO	PPL	2 52 S	43 08 W	77021	01
MUNDO NOVO	PPL	3 04 S	57 09 W	77013	01
MUNDO NOVO	PPL	3 48 S	42 09 W	77022	02
MUNDO NOVO	PPL	9 30 S	37 49 W	77027	02
MUNDO NOVO SEE NOVO MUNDO	PPL	9 42 S	39 36 W	77032	00
MUNDO NOVO SEE NOVO MUNDO	PPL	9 53 S	37 09 W	77027	00
MUNDO NOVO	PPL	11 42 S	49 00 W	77052	01

APPROVED FOR RELEASE: 2007/02/20: CIA-RDP01-00707R000200050005-7

APPROVED FOR RELEASE: 2007/02/20: CIA-RDP01-00707R000200050005-7

MURDO NOVO	PPL	11	52	S	40	28	W	77042	01	MURDURUCUS, PURO	STM	3	48	S	61	00	W	77013	01
MURDO NOVO	PPL	12	00	S	41	36	W	77032	02	MURDURUCUS, ILHA SEE PARATARIZINHO, ILHA	ISL	3	35	S	60	51	W	77013	00
MURDO NOVO	PPL	12	07	S	41	35	W	77032	02	MURDURUCUS, LAGO	LK	3	40	S	60	45	W	77013	01
MURDO NOVO	PPL	12	12	S	39	37	W	77032	01	MURIQUBA	PPL	9	04	S	36	11	W	77027	01
MURDO NOVO	PPL	13	24	S	41	13	W	77032	02	MURMOZ	PPL	22	17	S	46	22	W	77033	01
MURDO NOVO SEE NOVO MURDO	PPL	15	13	S	55	30	W	77051	00										
MURDO NOVO	PPL	15	20	S	41	42	W	77033	01	MURMOZ SEE PRESIDENTE MURMOZ	RSTN	23	01	S	49	58	W	77042	00
MURDO NOVO	PPL	16	19	S	39	35	W	77032	01	MURMOZ DA ROCHA	PPL	24	54	S	53	06	W	77042	00
MURDO NOVO	PPL	16	45	S	47	06	W	77052	01	MURMOZ DE MELO	PPL	23	48	S	51	46	W	77042	01
MURDO NOVO	PPL	22	58	S	41	48	W	77034	02	MURIM, RIO	STM	2	49	S	44	34	W	77021	01
										MURIZ	PPL	25	35	S	49	11	W	77041	01
MURDO NOVO	PPL	20	49	S	40	55	W	77034	02										
MURDO NOVO SEE URUPÊS	PPL	21	19	S	49	17	W	77041	00	MURIZ, RIBEIRÃO DO	STM	23	33	S	49	08	W	77041	01
MURDO NOVO SEE TORRE BRANCA	PPL	24	29	S	51	14	W	77042	00	MURIZ DE SOUSA	RSTP	24	01	S	49	01	W	77041	01
MURDO NOVO	PPL	28	04	S	49	39	W	77043	01	MURIZ DE SOUZA SEE MURIZ DE SOUSA	RSTP	24	01	S	49	02	W	77042	00
MURDO NOVO SEE TRÊS COROAS	PPL	29	32	S	50	48	W	77044	00	MURIZES, RIBEIRÃO DOS	STM	20	53	S	46	40	W	77033	02
										MURIZ FERREIRA	PPL	33	00	S	39	07	W	77032	01
MURDO NOVO, CÓRREGO	STM	16	51	S	55	39	W	77051	01										
MURDO NOVO, CÓRREGO	STM	19	26	S	39	39	W	77032	01	MURIZ FERREIRO SEE MURIZ FERREIRA	PPL	33	00	S	39	07	W	77032	00
MURDO NOVO, ISARAPÉ	STM	9	42	S	64	00	W	77015	01	MURIZ FREIRE	PPL	20	28	S	42	29	W	77016	01
MURDO NOVO, RIACHO	STM	19	19	S	40	47	W	77031	01	MURJOLO SEE MORJOLO	PPL	16	22	S	57	24	W	77041	00
MURDO NOVO, RIACHO	STMI	7	45	S	39	30	W	77026	01	MURZÉ, RIACHO DO SEE BOQUEIRÃO, RIACHO	STMI	8	53	S	39	17	W	77032	00
										MUPI, RIO	STM	2	36	S	49	26	W	77015	01
MURDO NOVO, RIACHO	STMI	9	42	S	39	35	W	77032	00										
MURDO-NOVO, RIBEIRÃO SEE MURDO VIRDU, RIACHO	STM	15	24	S	39	51	W	77032	00	MUPIMURÉ, ARROIO SEE MAPIRARÉ, ARROIO	STM	28	03	S	53	21	W	77044	00
MURCO NOVO, RIBEIRÃO	STM	16	53	S	47	10	W	77042	01	MUQUECA	PPL	8	41	S	36	37	W	77026	02
MURDO NOVO, SERRA DO	UPLD	8	08	S	39	39	W	77026	01	MUQUÉM	PPL	5	39	S	40	13	W	77021	01
MURDO VELHO, RIBEIRÃO	STM	19	19	S	42	56	W	77033	01	MUQUÉM	PPL	7	54	S	40	50	W	77022	01
										MUQUÉM	PPL	12	19	S	39	32	W	77032	02
MURDO VELHO, RIO SEE MURDO VELHO, RIBEIRÃO	STM	18	13	S	42	56	W	77033	00										
MURDO VIRDU, RIACHO	STM	15	24	S	39	51	W	77032	01	MUQUÉM SEE SÃO LUÍS DO TOCANTINS	PPL	14	33	S	48	08	W	77052	00
MURDO VIRDU, RIBEIRAO	STM	15	29	S	39	51	W	77032	01	MUQUÉM	PPL	16	09	S	44	10	W	77033	01
MURDU, RIACHO DO	STMI	9	55	S	38	01	W	77032	02	MUQUÉM	PPL	18	05	S	44	39	W	77033	01
MURDUBA, PORTO	PT	24	09	S	46	18	W	77041	01	MUQUÉM	PPL	20	44	S	55	24	W	77041	01
										MUQUÉM	PPL	24	01	S	50	17	W	77042	01
MURDUBIM, RIACHO	STMI	8	52	S	40	36	W	77026	01										
MURDUBI	PPL	8	14	S	40	37	W	77026	01	MUQUÉM	PPL	27	29	S	48	25	W	77043	01
MURDUBI	PPL	12	38	S	40	51	W	77032	02	MUQUÉM	RSTP	6	44	S	38	59	W	77023	01
MURDURUCU, CACHOEIRA DO	FLLS	1	20	S	54	50	W	77015	01	MUQUÉM, CÓRREGO	STM	15	21	S	55	07	W	77051	01
MURDURUCUS	PPL	6	47	S	58	16	W	77013	01	MUQUÉM, CÓRREGO	STM	16	08	S	44	10	W	77033	01
										MUQUÉM, CÓRREGO	STM	17	19	S	40	42	W	77033	02
MURDURUCUS	PPL	7	52	S	72	43	W	77012	01										

APPROVED FOR RELEASE: 2007/02/20: CIA-RDP01-00707R000200050005-7

APPROVED FOR RELEASE: 2007/02/20: CIA-RDP01-00707R000200050005-7

HUQUIÉM, ILHA DO	ISL	6 05 N	56 57 W	77015	01
HUQUIÉM, RIACHO	STMI	6 35 S	39 30 W	77025	01
HUQUIÉM, RIACHO	STMI	7 21 S	35 49 W	77025	01
HUQUIÉM, RIACHO DO SEE HUQUIÉM, RIO	STMI	10 00 S	40 02 W	77032	00
HUQUIÉM, RIBEIRÃO	STM	11 54 S	47 44 W	77042	01
HUQUIEN, RIBEIRÃO SEE HUQUIEM, RIO	STM	15 24 S	42 01 W	77023	00
HUQUIÉM, RIBEIRÃO DO	STM	17 27 S	48 32 W	77042	01
HUQUIÉM, RIBEIRÃO DO	STM	21 01 S	48 07 W	77041	01
HUQUIÉM, RIO	STM	1 34 S	49 19 W	77021	01
HUQUIÉM, RIO	STMI	10 00 S	48 02 W	77032	01
HUQUIÉM, RIO	STMI	14 03 S	43 04 W	77032	01
HUQUIÉM, RIO	STM	15 24 S	42 01 W	77033	01
HUQUIÉM, SERRA DO	SMUR	11 38 S	43 00 W	77032	01
HUQUIÉM, SERRA DO	SMUR	12 04 S	43 22 W	77032	01
HUQUIÉM, VEREDA DO	STMI	11 20 S	43 09 W	77032	01
HUQUIÉM FERMOSO	PPL	13 13 S	43 29 W	77032	01
HUQUIÉM PATOS	PPL	11 25 S	42 59 W	77032	01
HUQUI	PPL	20 57 S	43 20 W	77034	01
HUQUI	PPL	21 08 S	40 53 W	77034	01
HUQUÍ, RIO SEE RICARDO FRANCO, RIO	STM	11 18 S	61 55 W	77011	00
HUQUIÇABA	PPL	20 40 S	40 30 W	77024	01
HUQUIÇOBA SEE HUQUIÇABA	PPL	20 40 S	40 30 W	77024	00
HUQUI DO NORTE, RIO	STM	21 00 S	40 54 W	77034	02
HUQUI DO SUL, RIO	STM	21 13 S	41 21 W	77044	01
HUQUILÃO	PPL	24 24 S	52 07 W	77042	01
HUQUILÃO, RIO	STM	24 26 S	53 57 W	77042	01
HUQUIM, CORREGO SEE HUQUIÉM, CÓRREGO	STM	15 21 S	55 07 W	77031	00
HUQUI NORTE, RIO SEE HUQUI DO NORTE, RIO	STM	21 00 S	40 54 W	77034	00
HUQUY SEE HUQUI	PPL	20 57 S	41 25 W	77034	00
HURA	PPL	3 29 S	58 44 W	77013	01
HURACHI, CERRO	MT	4 15 N	64 52 W	77005	00
HURACUTIBA, ILHA SEE HURAÇUTUBA, ILHA	ISL	5 40 S	61 15 W	77013	00
HURAÇUTUBA, ILHA	ISL	5 40 S	61 15 W	77013	00
HURA GRANDE, CACHOEIRA	FLLS	1 46 N	54 57 W	77015	01
HURAIPIRIMA SEE HIRAPIRIMA	PPL	2 23 S	61 08 W	77013	00
HURAJÁ	PPL	0 47 S	47 57 W	77015	01
HURAPI, RIO SEE WARAPI, RIO	STM	0 37 N	55 56 W	77015	00
HURARÉ, RIO	STM	1 52 N	52 09 W	77016	01
HURATINGA SEE HURUTINGA	PPL	3 26 S	59 17 W	77013	00
HURAUAU, RIO	STM	0 24 N	65 40 W	77014	01
HURCURÚ, RIO SEE HUCURU, RIO	STM	0 11 S	52 48 W	77016	00
HUREREÍBA SEE SANTO ANTÔNIO DA PINDOBA	PPL	4 01 S	41 12 W	77021	00
HUREREIRU SEE SANTO ANTÔNIO DA PINDOBA	PPL	4 01 S	41 12 W	77023	00
HURERU, IGARAPÉ	STM	6 50 S	69 47 W	77013	01
HURERU, IGARAPÉ SEE HURUREU, IGARAPÉ	STM	7 40 S	53 38 W	77013	00
HURERU, ILHA	ISLS	1 08 S	67 56 W	77013	01
HURERU, LAGO	LK	3 48 S	61 52 W	77012	02
HURERU, RIO SEE HORERU, RIO	STM	0 45 S	59 13 W	77013	00
HURGO	PPL	9 32 S	36 53 W	77037	02
HURI	PPL	17 16 S	39 21 W	77031	01
HURI	RSTN	22 20 S	42 31 W	77035	01
HURIACÁ, BRAÇO DO	STM	0 54 S	61 50 W	77016	02
HURIAÉ	PPL	21 08 S	42 22 W	77031	01
HURIAÉ, RIO	STM	21 45 S	41 22 W	77035	01
HURIAHE SEE HURIAE	PPL	21 09 S	42 22 W	77031	00
HURIAMÉ SEE LAJE DE HURIAÉ	PPL	21 12 S	42 37 W	77039	00
HURIAMÉ, RIO SEE HURIAÉ, RIO	STM	21 43 S	41 22 W	77035	00
HURIBECA SEE HURIBECA DOS GUARARAPES	PPL	8 10 S	35 01 W	77026	00
HURIBECA	PPL	10 26 S	36 19 W	77031	01
HURIBECA	PPL	12 27 S	38 46 W	77032	02
HURIBECA	PPL	12 29 S	38 24 W	77032	02
HURIBECA	PPL	20 09 S	40 21 W	77034	02
HURIBECA	PPL	21 13 S	41 01 W	77034	02
HURIBECA, RIO	STM	21 15 S	41 01 W	77034	01
HURIBECA DOS GUARARAPES	PPL	8 10 S	35 01 W	77026	01
HURICI	PPL	8 15 S	38 09 W	77026	01
HURICI	PPL	9 10 S	45 13 W	77027	02
HURICI	PPL	9 19 S	35 56 W	77027	01
HURICI	PPL	9 25 S	45 02 W	77022	02
HURICI	PPL	12 00 S	38 49 W	77032	02

APPROVED FOR RELEASE: 2007/02/20: CIA-RDP01-00707R000200050005-7

APPROVED FOR RELEASE: 2007/02/20: CIA-RDP01-00707R000200050005-7

MURICI, PONTA DO	PT	2 08	S	44 27	W	77021	01	MURRO BAIXO DO JOÃO FERREIRA SEE							
MURICITIUA, PONTA DO	PT	1 27	S	44 46	W	77031	01	MORRO BAIXO	PPL	20 26	S	40 38	W	77034	00
MURICIZAL	PPL	5 39	S	48 19	W	77019	01	MURTA	PPL	1? 33	S	37 06	W	77?41	01
MURICIZAL	PPL	7 09	S	48 37	W	77052	01	MURTINHO SEE							
MURICIZAL, ILHA	ISL	6 48	S	48 41	W	77019	01	JOAQUIM MURTINHO, ESTAÇÃO	RSTN	29 53	S	55 12	W	77051	00
								MURU, RIO	STM	3 41	S	69 40	W	77015	01
MURICIZAL, RIO	STM	6 40	S	48 40	W	77042	01	MURU, RIO	STM	8 09	S	70 45	W	77012	01
MURIÇOCA	PPL	4 25	S	45 43	W	77021	01								
MURIÇOCA	PPL	11 53	S	45 51	W	77032	02	MURUCA, LAGO	LK	7 39	N	61 56	W	77016	01
MURIÇOCA	PPL	12 33	S	38 15	W	77032	02	MURUCUPI	PPL	1 34	S	48 45	W	77015	01
MURIÇOCA	PPL	15 08	S	45 46	W	77032	01	MURUINAÚ, ISARAPÉ	STM	5 12	N	50 58	W	77014	01
								MURUJÁ SEE MURAJA	PPL	0 47	S	47 57	W	77015	00
MURIÇOCA, CORDA DA SEE								MURUNDU	PPL	17 14	S	41 29	W	77019	02
CORDA MURIÇOCA, BANCO	BANK	0 40	S	48 23	W	77015	00								
MURIÇOCA, RIACHO DA	STM	10 41	S	47 05	W	77052	01	MURUNDU	PPL	21 23	S	41 28	W	77015	01
MURIMÉ SEE MURIAÉ	PPL	21 08	S	42 22	W	77033	00	MURUNDU	PPL	23 48	S	47 16	W	77041	01
MURINÚ SEE MURITÚ	PPL	5 33	S	33 15	W	77024	00	MURUNDU, ARROIO	STM	30 29	S	53 18	W	77044	01
MURILO, LAGOA	LK	22 19	S	46 56	W	77041	02	MURUNGABA SEE MORUNGABA	PPL	22 52	S	46 48	W	77041	00
								MURUPÉ	PPL	7 39	S	35 26	W	77026	01
MURIN, RIACHO DO SEE															
MURIN, RIACHO DO	STMI	10 30	S	40 54	W	77032	00	MURURU	PPL	2 51	N	60 47	W	77014	01
MURINURÉ SEE CAIRÉ	PPL	28 07	S	53 05	W	77044	00	MURURU	PPL	3 11	N	60 40	W	77014	01
MURINÚLI	PPL	22 07	S	42 37	W	77035	01	MURURU, IGARAPÉ	STM	3 09	N	60 34	W	77014	01
MURIQUEIRA SEE GÓIS CALMON	PPL	12 47	S	38 21	W	77032	00	MURURU, SERRA	UPLD	3 08	N	60 48	W	77014	01
MURIQUEIRA SEE GÓIS CALMON	PPL	12 47	S	38 21	W	77032	00	MURURUCU, RIO	STM	1 19	S	51 37	W	77015	01
MURIQUIOCA SEE MARIQUIOCA	PPL	21 40	S	41 36	W	77034	00	MURURUZINHO, SERRA DO	HLL	3 00	N	60 42	W	77014	01
MURITI	PPL	7 13	S	39 23	W	77023	01	MURURÉ, IGARAPÉ	STM	7 43	S	51 30	W	77015	01
MURITI	PPL	9 58	S	38 38	W	77032	02	MURURÉ, IGARAPÉ	STM	8 17	S	63 14	W	77011	01
MURITIBA	PPL	12 39	S	38 59	W	77032	01	MURURÉ, LAGO	LK	8 16	S	63 12	W	77011	01
MURITIBA	PPL	12 47	S	38 58	W	77032	01	MURURÉ, RIO SEE MURARÉ, RIO	STM	1 32	N	52 00	W	77016	00
MURITIBA	PPL	12 55	S	39 15	W	77032	02	MURUREIUA, RIO	STM	1 38	S	46 57	W	77015	01
MURITIBA, CORREGO DO	STM	18 10	S	40 46	W	77047	01	MURUREU, IGARAPÉ	STM	7 49	S	58 38	W	77013	01
MURITIBA, RIO	STM	21 39	S	41 06	W	77049	01	MURURI, IGARAPÉ	STM	1 35	S	49 18	W	77013	01
MURITIPUCU, SERRA	HLL	3 25	S	53 47	W	77015	01	MURURU	PPL	2 08	S	45 08	W	77021	01
MURITUBA, ILHA	ISL	1 54	S	52 25	W	77015	01	MURUTINGA	PPL	3 26	S	59 12	W	77013	01
MURITUBA DE BAIXO SEE MARITUBA	PPL	12 17	S	38 24	W	77027	00	MURUTINGA, LAGO	LK	3 27	S	59 11	W	77013	01
MURITYBA SEE MURITIBA	PPL	12 39	S	38 59	W	77032	00	MURUTINGA DO SUL	PPL	20 59	S	51 18	W	77041	01
MURITU	PPL	5 33	S	33 15	W	77024	01	MURUTIPEUA, IGARAPÉ	STM	2 29	S	49 21	W	77015	01
MURIUA, IGARAPÉ	STM	0 11	S	54 09	W	77015	01	MURUTUBA	PPL	12 34	S	38 55	W	77032	02
MURO DE PEDRA	PPL	22 01	S	44 05	W	77033	01	MURUZINHO, IGARAPÉ	STM	9 08	S	71 20	W	77012	01
MURPIAE SEE MURIAÉ	PPL	21 48	S	42 22	W	77033	00	MUSACEA	RSTN	24 15	S	47 20	W	77041	01

APPROVED FOR RELEASE: 2007/02/20: CIA-RDP01-00707R000200050005-7

APPROVED FOR RELEASE: 2007/02/20: CIA-RDP01-00707R000200050005-7

MUSEU, IGARAPÉ	STM	0 59 S	72 48 W	77012	01
MUSEU	PPL	0 07 S	61 33 W	77032	01
MUSEU, RIO	STM	2 19 S	64 20 W	77021	01
MUSSU, LAGO SEE MUÇU, LAGO	LK	1 42 N	61 34 W	77016	00
MUSSUM SEE MUÇUM	PPL	29 10 S	51 53 W	77066	00
MUSSUREPE	PPL	21 57 S	41 08 W	77095	01
MUSSUREPE, ESTAÇÃO SEE MUÇUREPE	RSTP	7 55 S	35 05 W	77026	00
MUTA	PPL	12 59 S	38 46 W	77032	01
MUTÁ, PORTA DO	PT	13 52 S	38 56 W	77032	01
MUTA, PORTA DO	PT	16 20 S	39 00 W	77032	01
MUTACA, CORREGO SEE MUTUCA, CÓRREGO	STM	21 16 S	41 47 W	77095	00
MUTAMBA SEE IATI	PPL	9 03 S	36 51 W	77026	00
MUTAMBA	PPL	11 13 S	46 22 W	77032	01
MUTAMBEIRA	PPL	3 25 S	40 09 W	77023	01
MUTAMBO	PPL	12 52 S	38 59 W	77032	02
MUTARS SEE MUTÁS	PPL	14 20 S	42 59 W	77032	00
MUTAQUERE, RIO	STM	2 10 N	52 57 W	77016	01
MUTARI	PPL	16 19 S	39 02 W	77032	02
MUTARI, RIC	STM	16 19 S	39 03 W	77032	02
MUTÁS	PPL	14 20 S	42 59 W	77032	01
MUTAXUAI, IGARAPE	STM	1 52 S	62 37 W	77016	01
MUTRAPEBA	PPL	20 01 S	40 25 W	77096	02
MUTUA, IGARAPÉ	STM	7 10 S	52 59 W	77015	01
MUTUACA, ILHA SEE SÃO DOMINGOS, ILHA	ISL	1 44 S	50 08 W	77015	00
MUTUACA, RIO	STM	1 44 S	50 09 W	77015	01
MUTUAQUARA, ILHA SEE MUTUNQUARA, ILHA	ISL	1 08 S	50 49 W	77015	00
MUTUCA	PPL	8 14 S	38 28 W	77026	02
MUTUCA	PPL	8 17 S	36 36 W	77026	01
MUTUCA	PPL	9 26 S	36 59 W	77026	02
MUTUCA	PPL	12 32 S	38 52 W	77032	02
MUTUCA	PPL	12 49 S	38 52 W	77032	02
MUTUCA	PPL	21 20 S	41 18 W	77095	01
MUTUCA SEE MOTUCA	PPL	21 30 S	48 29 W	77041	00
MUTUCA, CACHOEIRA	FLLS	1 24 N	68 27 W	77013	01
MUTUCA, CACHOEIRA DA	FLLS	4 40 S	56 17 W	77015	01
MUTUCA, CACHOEIRA DA	FLLS	6 43 S	53 53 W	77015	01
MUTUCA, CORREGO	STM	15 24 S	55 59 W	77041	01
MUTUCA, CORREGO DA	STM	17 06 S	47 57 W	77033	02
MUTUCA, CORREGO	STM	21 16 S	41 47 W	77095	02
MUTUCA, CÓRREGO DA	STM	17 [illegible]	[illegible]	[illegible]	[illegible]
MUTUCA, ILHA	ISL	6 10 S	47 32 W	77015	01
MUTUCA, LAGO SEE MUTUCU, LAGO	LK	1 21 N	59 24 W	77016	00
MUTUCA, RIACHO DO	STM	15 24 S	41 48 W	77042	02
MUTUCA, RIBEIRÃO	STM	21 59 S	43 23 W	77093	01
MUTUCA, RIBEIRÃO DA	STM	19 50 S	46 05 W	77093	01
MUTUCA, RIBEIRÃO DA	STM	21 36 S	45 39 W	77093	01
MUTUCA, RIO	STM	3 25 S	59 20 W	77013	01
MUTUCA, RIO	STM	12 47 S	60 45 W	77031	01
MUTUCA, RIO	STMI	16 13 S	42 36 W	77092	01
MUTUCA, RIO SEE MUTUCA, RIBEIRÃO	STM	19 36 S	53 31 W	77051	00
MUTUCA, SERROTE DA	HLL	8 06 S	39 15 W	77026	01
MUTUCAL	PPL	6 41 S	47 57 W	77015	01
MUTUCAL, ILHA DO	ISL	6 41 S	47 56 W	77015	01
MUTUCA PORTA	PPL	6 58 S	47 27 W	77015	01
MUTUCAS, LAGOA DAS	LK	2 58 S	61 40 W	77027	02
MUTUCU, LAGO	LK	1 21 N	59 24 W	77016	01
MUTUI, IGARAPE	STM	2 27 S	51 42 W	77015	01
MUTUIPE	PPL	13 15 S	39 31 W	77032	01
MUTUM	PPL	3 05 S	43 56 W	77023	01
MUTUM SEE BÔCA DO MUTUM	PPL	6 26 S	68 03 W	77013	00
MUTUM	PPL	6 44 S	60 20 W	77013	01
MUTUM SEE MUTUNS	PPL	9 33 S	43 42 W	77011	02
MUTUM SEE MUTUMPARANA	PPL	9 39 S	66 57 W	77013	00
MUTUM	PPL	12 59 S	39 08 W	77032	02
MUTUM	PPL	13 35 S	40 25 W	77032	02
MUTUM	PPL	15 48 S	54 53 W	77051	01
MUTUM	PPL	16 01 S	51 49 W	77062	02
MUTUM SEE BOCAIBA	PPL	19 39 S	40 37 W	77036	00
MUTUM	PPL	19 49 S	41 28 W	77093	01
MUTUM	PPL	21 29 S	53 16 W	77051	01
MUTUM	PPL	20 42 S	51 39 W	77062	01
MUTUM	PPL	20 45 S	41 14 W	77096	02

APPROVED FOR RELEASE: 2007/02/20: CIA-RDP01-00707R000200050005-7

APPROVED FOR RELEASE: 2007/02/20: CIA-RDP01-00707R000200050005-7

MUTUM	PPL	21 12 S	41 33 W	77035	02	MUTUM, RIO	STM	1 24 N	52 00 W	77016	01				
MUTUM	PPL	22 03 S	41 28 W	77035	02	MUTUM, RIO	STM	4 25 S	68 03 W	77043	01				
MUTUM SEE ARQUIPO LUZ	MSTN	20 26 S	43 19 W	77041	05	MUTUM, RIO SEE AGUA LIMPA, RIO	STM	14 59 S	51 29 W	77042	00				
MUTUM, CORREGO SEE MUTUM, RIBEIRÃO	STM	9 58 S	46 52 W	77042	50	MUTUM, RIO	STM	19 18 S	55 42 W	77041	01				
MUTUM, CORREGO	STM	23 47 S	55 59 W	77051	01	MUTUM, RIO	STM	19 30 S	40 53 W	77046	01				
MUTUM, CORREGO	STM	16 40 S	46 54 W	77051	01	MUTUM, RIO	STM	27 25 S	52 56 W	77041	01				
MUTUM, CORREGO	STM	15 07 S	51 23 W	77042	01	MUTUM, RIO	STM	24 30 S	52 49 W	77042	01				
MUTUM, CORREGO	STM	16 17 S	49 59 W	77042	02	MUTUM DE CIMA SEE MUTUM	PPL	22 12 S	41 33 W	77044	00				
MUTUM, CORREGO	STM	16 39 S	49 52 W	77042	01	MUTUM FORMOSO, RIO SEE MUTUM, RIO	STM	22 34 S	52 56 W	77051	00				
MUTUM, CORREGO	STM	17 33 S	41 33 W	77041	02	MUTUMPARA'A	PPL	9 30 S	46 47 W	77031	01				
MUTUM, CORREGO SEE MUTUMS, CORREGO	STM	17 58 S	53 45 W	77041	50	MUTUMPARARA, RIO	STM	9 41 S	46 53 W	77041	01				
MUTUM, CORREGO	STM	19 07 S	55 17 W	77051	01	MUTUMPIRANGA, ILHA SEE ITUTUIARA, ILHA	ISL	5 57 S	51 05 W	77015	05				
MUTUM, CORREGO	STM	21 29 S	53 13 W	77041	01	MUTUMQUARA, ILHA SEE MUTUNQUARA, ILHA	ISL	1 08 S	50 49 W	77015	00				
MUTUM, CORREGO	STM	21 14 S	56 11 W	77041	01	MUTUNZINHO, CORREGO	STM	17 33 S	41 33 W	77043	02				
MUTUM, CORREGO DO	STM	15 29 S	39 31 W	77042	01	MUTUNGA, CORREGO SEE MULUNGU, CORREGO	STM	19 46 S	40 06 W	77043	00				
MUTUM, CORREGO DO	STM	15 48 S	46 56 W	77041	01										
MUTUM, CORREGO DO	STM	17 46 S	39 37 W	77042	01	MUTUNOPOLIS	PPL	18 42 S	48 19 W	77042	02				
MUTUM, IGARAPE	STM	1 14 N	69 01 W	77013	01	MUTUNQUARA, ILHA	ISL	1 08 S	50 49 W	77014	01				
MUTUM, IGARAPE	STM	1 24 N	62 26 W	77016	01	MUTUNS	PPL	9 33 S	43 42 W	77021	00				
MUTUM, IGARAPE	STM	1 48 S	69 51 W	77013	01	MUTUNS SEE MUTOS	PPL	14 20 S	47 59 W	77043	00				
MUTUM, IGARAPE	STM	2 49 N	60 07 W	77014	01	MUTUNS	RSTN	14 43 S	39 19 W	77047	01				
MUTUM, IGARAPE	STM	4 1 S	44 37 W	77013	01										
MUTUM, ILHA	ISL	21 47 S	48 15 W	77041	01	MUTUNS, CACHOEIRA DOS	FLLS	11 36 S	63 38 W	77013	01				
MUTUM, ILHA DO	ISL	2 02 S	69 11 W	77013	01	MUTUNS, CORREGO	STM	17 48 S	53 45 W	77041	01				
MUTUM, ILHA DO	ISL	6 44 S	62 19 W	77013	01	MUTUNS, ILHA DOS	ISL	9 33 S	43 42 W	77021	00				
MUTUM, ILHA DO SEE MUTUNS, ILHA DOS	ISL	9 33 S	43 42 W	77021	00	MUTUNS, LAGOA	LK	9 31 S	42 31 W	77022	02				
MUTUM, ILHA DO	ISL	21 15 S	43 49 W	77042	01	MUTUNS, RIACHO	STM	9 34 S	43 30 W	77021	01				
MUTUM, PARANA DO	CHNS	6 44 S	62 19 W	77014	01										
MUTUM, RIACHO	STM	9 29 S	46 59 W	77043	01	MUTUNZINHO, CORREGO	STM	19 36 S	52 13 W	77043	01				
MUTUM, RIBEIRÃO SEE LAJEADO, CORREGO DO	STM	9 45 S	48 22 W	77042	00	MUTUNZINHO, RIBEIRÃO SEE MUTUNZINHO, CORREGO	STM	19 36 S	52 13 W	77043	00				
MUTUM, RIBEIRÃO	STM	9 58 S	46 52 W	77042	01	MUTUOCA, BAIA DA	BAY	3 22 S	65 25 W	77021	01				
MUTUM, RIBEIRÃO	STM	22 46 S	48 14 W	77042	01	MUTUOCA, ILHA DA	ISL	3 24 S	65 21 W	77021	01				
MUTUM, RIBEIRÃO	STM	24 51 S	55 59 W	77031	01	MUTUOCA, PONTA DO	PT	3 19 S	65 20 W	77021	01				
MUTUM, RIBEIRÃO SEE MUTUM, CORREGO	STM	26 07 S	51 03 W	77042	00										
MUTUM, RIBEIRÃO DO	STM	23 43 S	55 27 W	77041	01	MUTURA, RIO	STM	2 37 N	52 32 W	77016	01				
MUTUM, RIBEIRÃO DO	STM	29 49 S	41 26 W	77033	01	MUTUTI, ILHA DO	ISL	0 45 S	51 00 W	77015	01				
						MUTUTU, ILHA DO SEE MUTUTI, ILHA DO	ISL	0 45 S	51 00 W	77015	00				

APPROVED FOR RELEASE: 2007/02/20: CIA-RDP01-00707R000200050005-7

APPROVED FOR RELEASE: 2007/02/20: CIA-RDP01-00707R000200050005-7

%UXIOPO SEE DANIEL DE QUEIROZ	PPL	4 49 S	38 58 W	77028	00
%UXIPURI, CACHOEIRA	FLLS	0 03 N	53 58 W	77015	01
%UZAMBINHO	PPL	21 22 S	46 32 W	77055	01
%UZAMBINHO, RIO	STM	21 19 S	46 26 W	77049	01
%UZAMBINHO, SERRA DO	MTS	21 27 S	46 37 W	77060	01
%UZARRO, RIO	STM	21 19 S	46 00 W	77033	01
%UZARRO, RIO	STM	21 29 S	45 04 W	77051	01
%UZELINHA	PPL	8 35 S	36 25 W	77026	02
%UZENA, RIO	STM	22 59 S	43 19 W	77096	00
%UZUMBA, RIO	STMI	7 27 S	34 51 W	77026	01
%ABILEQUE, RIO	STMA	20 55 S	57 49 W	77051	01
%ABILIQUE, RIO SEE %ABILEQUE, RIO	STMA	20 55 S	57 49 W	77051	00
%ACAMURA	PPL	21 35 S	50 15 W	77041	01
%ACK SEE %AQUE	PPL	19 14 S	42 19 W	77093	00
%ADO	PPL	13 41 S	41 52 W	77092	01
%ADO, CORREGO DO SEE %ADO, RIBEIRÃO DO	STM	15 34 S	38 44 W	77092	00
%ADO, RIACHO DO	STM	13 24 S	44 29 W	77052	01
%ADO, RIBEIRÃO DO	STM	15 34 S	38 44 W	77012	01
%AGE	PPL	12 43 S	38 57 W	77032	01
%AIQUENIQUE, RIO SEE %AIQUINIQUE, RIO	STM	15 27 S	38 55 W	77032	00
%AJÉ, CRISTAO DO	STM	7 15 S	48 12 W	77052	01
%AJÉ, RIO	STM	7 54 S	46 57 W	77015	01
%AJÉ, RIO SEE %AJÉ, RIO	STM	8 53 S	49 44 W	77015	00
%AJÉ, SERRA DO SEE %AJÉ, SERRA DO %OLO		9 00 S	50 53 W	77015	00
%AJÉ SEE %AGE	PPL	12 43 S	38 57 W	77032	00
%ALACUALIRA, CORREGO SEE %AGOA ROSA, CORREGO	STM	13 47 S	57 15 W	77051	00
%AMAJU, ILHA DO	ISL	26 52 S	47 47 W	77041	01
%AMA, ISARAPE	STM	3 20 N	68 42 W	77013	01
%AMA, ILHA	ISL	0 13 N	67 17 W	77013	01
%AMAJU, ILHA DO SEE %AMAJU, ILHA DO	ISL	26 52 S	47 47 W	77041	00

%ANQUETA, ILHA DE SEE %ARANQUETA, ILHA DE	ISL	22 48 S	43 08 W	77016	00
%ANTES	PPL	22 51 S	51 19 W	77041	01
%ANUQUE	PPL	17 58 S	40 21 W	77053	01
%ÃO BEBER	PPL	9 29 S	38 22 W	77052	02
%ÃO-ME-TOQUE	PPL	28 28 S	52 49 W	77044	01
%ÃO ME TOQUES SEE %ÃO-ME-TOQUE	PPL	28 28 S	52 49 W	77044	00
%ÃO-%ARIA, ARROIO	STM	28 54 S	53 49 W	77044	01
%AQUE	PPL	19 14 S	42 19 W	77093	01
%ARAJAY, RIO SEE %ARANJAI, RIO	STM	23 12 S	53 45 W	77091	00
%ARANDIBA	PPL	22 24 S	51 31 W	77041	01
%ARANDIBA	RSTP	12 12 S	38 24 W	77032	01
%ARARIU	PPL	6 40 S	39 15 W	77021	01
%ARCISO	PPL	21 32 S	46 11 W	77093	02
%ARCISO, CORREGO DO	STM	16 56 S	42 02 W	77033	01
%ARCISO, ISARAPE	STM	12 01 S	38 02 W	77051	01
%ARCISO, RIACHO	STMI	9 38 S	37 43 W	77027	02
%ARIÑO SEE JAPURA	PPL	1 24 S	69 29 W	77013	00
%ARIZ, RIO DO	STM	12 37 S	60 57 W	77011	00
%ARU	PPL	5 28 S	49 34 W	77021	01
%ARUÉ, RIBEIRAO	STM	11 56 S	61 13 W	77011	01
%ASCENÇA	PPL	5 36 S	35 28 W	77024	01
%ASCENTE	PPL	3 55 N	60 15 W	77014	01
%ASCENTE	PPL	7 49 S	40 27 W	77026	01
%ASCENTE	PPL	21 14 S	54 13 W	77041	01
%ASCENTE SEE %ASCENTES	PPL	31 49 S	55 29 W	77044	00
%ASCENTE, RIBEIRÃO	STM	19 48 S	53 30 W	77051	01
%ASCENTES	PPL	31 49 S	55 29 W	77044	01
%ASCIMENTO	PPL	9 31 S	42 48 W	77022	02
%ASSARO	PPL	8 09 S	36 09 W	77026	01
%ATAL	PPL	2 43 S	44 48 W	77013	01
%ATAL	PPL	4 11 S	68 59 W	77013	00
%ATAL	PPL	5 35 S	42 37 W	77032	01
%ATAL	PPL	5 47 S	35 13 W	77024	01
%ATAL	PPL	5 53 S	48 10 W	77052	01
%ATAL	PPL	6 59 S	60 17 W	77013	01
%ATAL	PPL	8 25 S	72 43 W	77012	01

APPROVED FOR RELEASE: 2007/02/20: CIA-RDP01-00707R000200050005-7

APPROVED FOR RELEASE: 2007/02/20: CIA-RDP01-00707R000200050005-7

NATAL SEE POTENGUA	PPL	15 36 S	39 53 W	77092	00
NATAL	PPL	17 54 S	40 33 W	77093	01
NATAL	PPL	18 57 S	55 43 W	77051	01
NATAL SEE GUANIRAMGA	PPL	29 12 S	50 47 W	77042	00
NATAL SEE TUPANCI	PPL	29 28 S	51 35 W	77044	00
NATAL, CACHOEIRA SEE MORRINHOS, CACHOEIRA DOS	FLLS	9 01 S	44 10 W	77011	00
NATAL, IGARAPÉ	STM	4 17 S	48 59 W	77013	01
NATAL, IGARAPÉ	STM	8 21 S	72 44 W	77012	01
NATAL, RIACHÃO DE	STMI	5 25 S	42 31 W	77027	01
NATALIA, CORREGO	STM	16 39 S	48 31 W	77092	02
NATARITIA-SUÉ, CÓRREGO SEE PILÃO, RIBEIRÃO	STM	14 76 S	57 37 W	77091	00
NATAZALE, IGARAPE	STM	0 19 S	53 49 W	77015	01
NATEEBE, SERRA	HLL	2 12 N	60 16 W	77014	01
NATERCIA	PPL	22 07 S	45 30 W	77093	01
NATINGUI	PPL	24 69 S	50 40 W	77042	01
NATINOPOLIS	PPL	15 10 S	49 20 W	77042	01
NATIVIDADE SEE CENGARA	PPL	3 26 S	39 26 W	77023	00
NATIVIDADE	PPL	11 49 S	47 47 W	77042	01
NATIVIDADE SEE NATIVIDADE DO CARANGOLA	PPL	21 03 S	41 59 W	77045	00
NATIVIDADE SEE NATIVIDADE DA SERRA	PPL	23 24 S	45 26 W	77041	00
NATIVIDADE, IGARAPÉ	STM	4 13 S	51 41 W	77011	01
NATIVIDADE, RIO SEE MANUEL ALVES DA NATIVIDADE, RIO	STM	11 19 S	48 26 W	77052	00
NATIVIDADE, SERRA DA	HLL	9 08 S	39 37 W	77042	01
NATIVIDADE, SERRA DA	SPUR	11 49 S	47 35 W	77052	01
NATIVIDADE DA SERRA	PPL	23 24 S	45 26 W	77041	01
NATIVIDADE DO CARANGOLA	PPL	21 03 S	41 59 W	77045	01
NATUBA	PPL	7 39 S	35 34 W	77025	01
NATUBA SEE NOVA SOURE	PPL	11 14 S	38 29 W	77542	70
NATUBA, RIACHO	STMI	11 17 S	38 33 W	77042	01
NATUBA, RIO DA SEE NATUBA, RIACHO	STMI	11 17 S	38 33 W	77042	00
NATUCUA, CÓRREGO SEE LAGOA BOSA, CÓRREGO	STM	19 47 S	57 15 W	77051	00
NATUREZA, RIBEIRÃO DA	STM	23 50 S	49 55 W	77042	01
NATURUBA-SUÉ SEE PILÃO, RIBEIRÃO	STM	14 26 S	57 37 W	77051	00

NAUAPI	PPL	0 57 N	64 35 W	77015	01
NAUFRAGADOS, PONTA DOS	PT	27 51 S	48 35 W	77043	04
NAUFRAGOS, ILHA DOS	ISL	22 33 S	51 30 W	77051	01
NAUFRAGOS, PONTA DOS SEE NAUFRAGADOS, PONTA DOS	PT	27 51 S	48 35 W	77043	00
NAUVIO, LAGOA	LK	20 42 S	57 46 W	77051	04
NAUVIO, LAGOA SEE NAUVIO, LAGOA	LK	20 42 S	57 46 W	77041	00
NAVAIVÉ, SALTO	FLLS	1 43 S	27 W	77014	01
NAVALHA	PPL	7 26 S	58 06 W	77041	01
NAVALHA, PONTA DA	PT	23 56 S	45 14 W	77041	02
NAVEGANTES	PPL	26 54 S	48 39 W	77044	01
NAVIO	PPL	8 38 S	38 23 W	77026	01
NAVIO	PPL	9 17 S	37 50 W	77027	02
NAVIO, MORRO DO	MT	23 30 S	45 30 W	77041	02
NAVIO, RIACHO DO	STMI	8 39 S	38 36 W	77026	01
NAVIO, RIACHO DO	STMI	9 13 S	37 28 W	77027	02
NAVIO, RIO DO SEE NAVIO, RIACHO DO	STMI	9 39 S	38 36 W	77026	00
NAVIOS, PONTA DOS	PT	0 08 S	49 08 W	77015	01
NAVIRAI	PPL	23 08 S	54 13 W	77041	01
NAZARETH, CACHOEIRA SEE NAZARÉ, CACHOEIRA	FLLS	10 51 S	51 56 W	77011	00
NAZE-DAZE, CORRÉGO SEE NAZE-DAZE, RIO	STM	20 02 S	56 19 W	77041	00
NAZE-DAZE, RIO	STM	20 02 S	56 19 W	77041	01
NAZARÉ	PPL	0 07 S	49 39 W	77015	01
NAZARÉ	PPL	0 39 N	70 02 W	77013	01
NAZARÉ	PPL	0 44 S	47 17 W	77015	01
NAZARÉ	PPL	0 59 S	52 59 W	77013	01
NAZARÉ	PPL	1 13 N	67 51 W	77013	01
NAZARÉ	PPL	1 15 S	48 44 W	77015	01
NAZARÉ	PPL	1 17 N	52 54 W	77016	01
NAZARÉ	PPL	1 19 S	46 09 W	77021	02
NAZARÉ	PPL	1 32 N	67 11 W	77013	01
NAZARÉ	PPL	1 33 S	45 02 W	77021	02
NAZARÉ	PPL	1 58 S	50 34 W	77016	01
NAZARÉ	PPL	2 06 S	56 21 W	77015	01
NAZARÉ	PPL	2 32 N	50 45 W	77016	01
NAZARÉ	PPL	3 52 S	49 13 W	77013	01

APPROVED FOR RELEASE: 2007/02/20: CIA-RDP01-00707R000200050005-7

APPROVED FOR RELEASE: 2007/02/20: CIA-RDP01-00707R000200050005-7

NAZARE		PPL	4 09 S	59 46 W	77019	01	NAZARE, ILHA	ISL	0 57 S	62 56 W	77013	01
NAZARE		PPL	4 13 S	67 22 W	77021	01	NAZARE, ILHA	ISL	1 29 S	59 51 W	77015	01
NAZARE		PPL	4 21 S	41 34 W	77022	01	NAZARE, ILHA	ISL	1 53 N	61 20 W	77014	01
NAZARE		PPL	4 39 S	62 11 W	77022	01	NAZARE, LAGO	LK	0 08 S	64 03 W	77013	01
NAZARE		PPL	4 48 S	64 14 W	77021	01	NAZARE, LAGOA DO	LK	7 00 S	62 59 W	77022	01
NAZARE		PPL	5 24 S	35 57 W	77026	01	NAZARE, RIACHO	STMI	12 19 S	60 43 W	77042	02
NAZARE		PPL	5 39 S	66 34 W	77021	01	NAZARE, SERRA DE	SPUR	3 59 S	61 10 W	77023	02
NAZARE		PPL	5 57 S	64 22 W	77019	01	NAZARE DA MATA	PPL	7 44 S	35 14 W	77026	01
NAZARE		PPL	5 58 S	65 59 W	77021	01	NAZARE DO BARRO	PPL	6 42 S	64 29 W	77019	01
NAZARE		PPL	6 02 S	63 55 W	77021	01	NAZARE DO PIAUI	PPL	6 59 S	42 48 W	77022	01
NAZARE		PPL	6 20 S	52 27 W	77019	01	NAZARE DO RETIRO	PPL	5 01 S	61 42 W	77013	01
NAZARE		PPL	6 23 S	67 40 W	77042	01	NAZARE DOS PATOS	PPL	9 24 S	49 37 W	77015	01
NAZARE	SEE NAZAREZINHO	PPL	6 54 S	38 20 W	77025	00	NAZARENO	PPL	21 13 S	44 37 W	77033	02
NAZARE	SEE NAZARE DO PIAUI	PPL	6 59 S	42 48 W	77022	00	NAZARENO	PPL	24 39 S	50 43 W	77042	01
NAZARE		PPL	7 21 S	65 21 W	77052	01	NAZARENO	RSTN	21 06 S	44 35 W	77033	02
NAZARE	SEE NAZARE DA MATA	PPL	7 44 S	35 14 W	77026	00	NAZARE PAULISTA	PPL	23 11 S	46 24 W	77041	01
NAZARE		PPL	8 13 S	72 48 W	77017	01	NAZARET SEE NAZARE	PPL	0 07 S	49 39 W	77015	00
NAZARE		PPL	8 27 S	70 28 W	77017	00	NAZARETH SEE NAZARE	PPL	0 07 S	49 39 W	77019	00
NAZARE		PPL	9 27 S	64 23 W	77011	01	NAZARETH SEE NAZARE	PPL	1 13 N	67 51 W	77013	00
NAZARE	SEE PORTO NAZARE	PPL	10 55 S	62 10 W	77011	00	NAZARETH SEE NAZARE	PPL	1 17 N	50 54 W	77016	00
NAZARE		PPL	12 36 S	68 37 W	77012	01	NAZARETH SEE NAZARE	PPL	2 00 S	56 21 W	77015	00
NAZARE		PPL	13 02 S	39 00 W	77032	01	NAZARETH SEE NAZARE	PPL	5 57 S	64 22 W	77013	00
NAZARE		PPL	23 37 S	51 56 W	77034	02	NAZARETH SEE NAZARE	PPL	6 20 S	52 27 W	77019	00
NAZARE		PPL	27 48 S	47 37 W	77034	02	NAZARETH SEE NAZAREZINHO	PPL	6 54 S	38 20 W	77025	00
NAZARE	SEE NAZARENO	PPL	21 13 S	44 37 W	77033	00	NAZARETH SEE NAZARE DO PIAUI	PPL	6 59 S	42 48 W	77022	00
NAZARE		PPL	22 07 S	51 58 W	77041	02	NAZARETH SEE NAZARE DA MATA	PPL	7 44 S	35 14 W	77026	00
NAZARE	SEE NAZARE PAULISTA	PPL	23 11 S	46 24 W	77041	00	NAZARETH SEE SANTO AGOSTINHO	PPL	8 21 S	34 56 W	77026	00
NAZARE	SEE NAZARENO	RSTN	21 06 S	44 35 W	77033	00	NAZARETH SEE NAZARE	PPL	8 27 S	70 28 W	77017	00
NAZARE, CACHOEIRA		FLLS	9 45 S	61 55 W	77011	00	NAZARETH SEE NAZARE	PPL	9 27 S	64 23 W	77011	00
NAZARE, CACHOEIRA		FLLS	10 41 S	61 56 W	77011	01	NAZARETH SEE PORTO NAZARE	PPL	10 55 S	62 10 W	77011	00
NAZARE, CORREGO DO		STM	17 53 S	49 12 W	77013	01	NAZARETH SEE NAZARE	PPL	19 02 S	39 00 W	77032	00
NAZARE, IGARAPE		STM	1 44 S	59 38 W	77013	01	NAZARETH SEE NAZARENO	PPL	21 13 S	44 37 W	77033	00
NAZARE, IGARAPE		STM	4 19 S	53 33 W	77015	01	NAZARETH SEE NAZARE PAULISTA	PPL	23 11 S	46 24 W	77041	00
NAZARE, IGARAPE		STM	4 36 S	56 27 W	77015	01	NAZARETH, CACHOEIRA SEE NAZARE, CACHOEIRA	FLLS	9 45 S	61 55 W	77011	00
NAZARE, IGARAPE		STM	6 19 S	52 27 W	77015	01	NAZARETH, IGARAPE SEE NAZARE, IGARAPE	STM	10 48 S	61 55 W	77011	00
NAZARE, IGARAPE		STM	10 48 S	61 55 W	77011	01						
						546	NAZARETH, ILHA SEE NAZARE, ILHA	ISL	1 53 S	61 20 W	77014	00

APPROVED FOR RELEASE: 2007/02/20: CIA-RDP01-00707R000200050005-7

APPROVED FOR RELEASE: 2007/02/20: CIA-RDP01-00707R000200050005-7

NAZARETH DO BADARÓ SEE NAZARÉ DO BADARÓ	PPL	6 42 S	64 29 W	77019	00
NAZARETH DO RETIRO SEE NAZARÉ DO RETIRO	PPL	6 01 S	61 42 W	77013	00
NAZARÉZINHO	PPL	6 54 S	38 20 W	77025	01
NAZARI	PPL	8 58 S	37 49 W	77026	02
NAZARIA SEE NAZARIO	PPL	16 36 S	49 54 W	77042	00
NAZARIA	PPL	9 21 S	42 21 W	77022	01
NAZARIA SEE NAZARÉ	PPL	20 37 S	43 50 W	77044	00
NAZARIA, ILHA	ISL	3 52 S	62 28 W	77031	01
NAZARIO	PPL	16 36 S	49 54 W	77042	01
N. BENTO SEE ESTÂNCIA VISTA ALEGRE	PPL	30 07 S	57 13 W	77064	00
NEBLINA, SERRA DA	MTS	23 15 S	49 30 W	77041	01
NECA, CORREGO SEE LAGOA, CORREGO	STM	19 20 S	53 08 W	77051	02
NEGRA, BAHIA SEE NEGRA, BAIA	MRSH	20 00 S	58 00 W	77040	00
NEGRA, BAIA (BRAZIL)† BAHIA NEGRA (BOLIVIA, PARAGUAY)	MRSH	20 00 S	58 00 W	77046	00
NEGRA, COXILHA (BRAZIL)† CUCHILLA NEGRA (URUGUAY)	RDGE	31 02 S	55 45 W	77000	01
NEGRA, CUCHILLA SEE NEGRA, COXILHA	RDGE	31 02 S	55 45 W	77000	00
NEGRA, LAGOA	LGN	30 23 S	50 58 W	77044	01
NEGRA, LAGOA	LK	24 37 S	47 42 W	77041	01
NEGRA, PONTA	PT	5 52 S	35 09 W	77024	03
NEGRA, PONTA	PT	22 58 S	42 42 W	77015	01
NEGRA, PONTA SEE SORRADO, PONTA DO	PT	23 29 S	44 39 W	77015	00
NEGRA, PONTA	PT	23 21 S	44 36 W	77019	01
NEGRA, PONTA	PT	23 53 S	45 16 W	77041	02
NEGRA, PONTA	PT	32 36 S	53 00 W	77044	01
NEGRA, SERRA	MTS	8 12 S	35 47 W	77026	02
NEGRA, SERRA	MTS	8 39 S	38 03 W	77026	01
NEGRA, SERRA	MTS	4 58 S	37 32 W	77040	02
NEGRA, SERRA	MTS	19 53 S	44 18 W	77043	01
NEGRA, SERRA	MT	6 30 S	46 15 W	77021	01
NEGRA, SERRA	MTS	24 58 S	48 13 W	77060	01
NEGRA, SERRA	MTS	25 15 S	48 21 W	77067	01
NEGRA, SERRA	RDGE	9 58 S	37 53 W	77030	01
NEGRA, SERRA	RDGE	11 23 S	47 15 W	77052	01
NEGRA, SERRA	RDGE	30 05 S	42 47 W	77033	01
NEGRA, SERRA	RDGE	21 55 S	43 54 W	77033	01
NEGRA, SERRA	UPLD	7 49 S	47 23 W	77053	01
NEGRA, SERRA	UPLD	16 30 S	53 30 W	77067	01
NEGRA, SERRA	PPL	9 28 S	42 28 W	77043	01
NEGRAS, ARROIO DAS SEE NEGROS, ARROIO DOS	STM	31 47 S	52 38 W	77064	00
NEGRA VELHA, ISARAPE	STM	1 19 S	64 44 W	77031	01
NEGRINHA, CORREGO DA	STM	21 44 S	47 58 W	77047	01
NEGRINHA, RIBEIRÃO SEE NEGRINHA, CORREGO DA	STM	21 55 S	47 53 W	77061	00
NEGRINHO, RIO	CHNS	28 58 S	53 26 W	77041	01
NEGRINHO, RIO	STM	17 37 S	56 59 W	77041	02
NEGRINHO, RIO	STM	19 23 S	55 05 W	77041	00
NEGRINHO, RIO	STM	26 11 S	49 42 W	77049	01
NEGRO, BAHIA SEE NEGRA, BAIA	MRSH	20 00 S	58 00 W	77040	00
NEGRO, RIACHO DO	STMI	5 46 S	43 06 W	77027	02
NEGRO, RIACHO DO	STMI	6 19 S	42 09 W	77039	01
NEGRO, RIACHO DO	STMI	6 49 S	40 25 W	77033	01
NEGRO, RIACHO DO	STMI	10 49 S	39 56 W	77042	01
NEGRO, RIO	STM	2 39 S	62 46 W	77027	01
NEGRO, RIO (BRAZIL)†	STM	3 08 S	59 55 W	77040	01
RIO NEGRO (COLOMBIA, VENEZUELA)	STM	3 08 S	59 55 W	77040	02
NEGRO, RIO	STM	4 15 S	70 49 W	77014	01
NEGRO, RIO	STM	7 07 S	72 30 W	77013	01
NEGRO, RIO	STM	7 08 S	62 49 W	77014	01
NEGRO, RIO	STM	9 15 S	67 34 W	77047	01
NEGRO, RIO SEE SOTERIO, RIO	STM	11 36 S	65 17 W	77011	00
NEGRO, RIO	STM	13 17 S	61 39 W	77041	01
NEGRO, RIO	STM	17 19 S	60 58 W	77041	01
NEGRO, RIO	STM	19 13 S	57 17 W	77041	01
NEGRO, RIO	STM	21 49 S	61 57 W	77035	01
NEGRO, RIO	STM	26 03 S	60 30 W	77040	01
NEGRO, RIO (BRAZIL)† RIO NEGRO (URUGUAY)	STM	30 24 S	56 22 W	77040	01
NEGRO, RIO DO SEE NEGROS, RIACHO DOS	STMI	11 05 S	37 37 W	77012	00
NEGRO, SERRA DO	UPLD	9 45 S	40 44 W	77032	03
NEGRO DA PONTA	PPL	7 54 S	41 57 W	77032	01

APPROVED FOR RELEASE: 2007/02/20: CIA-RDP01-00707R000200050005-7

APPROVED FOR RELEASE: 2007/02/20: CIA-RDP01-00707R000200050005-7

[illegible]	STM	31 52 S	52 48 W	77044	01
[illegible]	STMI	12 05 S	37 57 W	77032	02
[illegible]	STM	31 54 S	67 48 W	77041	02
[illegible]	STM	6 21 S	65 09 W	77071	01
NEISE CENTRAL	PPL	27 07 S	49 20 W	77063	01
NEISE CENTRAL SEE NEISE CENTRAL	PPL	27 07 S	49 20 W	77063	00
NELSON DE SENA	PPL	28 24 S	47 42 W	77019	01
NEMEN	PPL	26 26 S	48 48 W	77011	02
NEOPOLIS	PPL	10 18 S	36 35 W	77011	01
NEPONUCENO	PPL	21 14 S	45 15 W	77015	02
NEPEU RAMOS	PPL	26 27 0	49 10 W	77063	01
NERI, IGARAPE DO	STM	0 44 N	61 58 W	77014	01
NERO POLIS	PPL	16 25 S	49 14 W	77052	01
NESTOR CUE	PPL	22 56 S	55 12 W	77051	01
NESTOR GOMES	PPL	22 43 S	47 13 W	77034	01
NESTOR GONÇALVES	PPL	21 04 S	50 33 W	77051	01
NETO	PPL	8 23 S	36 16 W	77076	02
NEVES	PPL	8 41 S	36 40 W	77076	02
NEVES	PPL	8 45 S	36 26 W	77076	01
NEVES	PPL	12 39 S	38 27 W	77017	01
NEVES	PPL	17 55 S	41 54 W	77019	01
NEVES SEE RIBEIRÃO DAS NEVES	PPL	19 47 S	44 06 W	77019	00
NEVES SEE NEVES PAULISTA	PPL	20 49 S	49 38 W	77041	00
NEVES	PPL	20 59 S	45 19 W	77033	02
NEVES SEE IRIRI	PPL	22 20 S	41 57 W	77035	00
NEVES	PPL	22 51 S	43 06 W	77019	01
NEVES, RIACHO DAS	STM	11 48 S	44 44 W	77042	01
NEVES, RIO	STM	7 08 S	45 21 W	77021	01
NEVES PAULISTA	PPL	20 49 S	49 38 W	77041	01
NEVES SEE RIBEIRÃO DAS NEVES	PPL	19 47 S	44 05 W	77019	00
[illegible]	FLLS	24 07 S	53 58 W	77042	01
[illegible]	STM	22 31 S	52 04 W	77041	00
[illegible]	PPL	23 31 S	45 48 W	77041	00
[illegible]	PPL	12 59 S	39 46 W	77041	01
[illegible]	PPL	12 51 S	39 18 W	77051	00
[illegible]	STM	12 36 S	39 36 W	77051	01
[illegible]	PPL	12 50 S	39 46 W	77051	00
[illegible]					
[illegible]	STM	12 36 S	39 36 W	77051	00
[illegible]	PPL	2 14 S	56 43 W	77019	01
[illegible]	STM	2 12 S	56 43 W	77040	01
[illegible]					
[illegible]	STM	22 31 S	52 04 W	77041	00
[illegible]					
[illegible]					
[illegible]	STM	10 02 S	55 31 W	77051	00
[illegible]	PPL	20 40 S	50 02 W	77041	01
[illegible]	PPL	6 55 S	37 55 W	77025	00
[illegible]	STM	10 02 S	55 31 W	77051	00
[illegible]					
[illegible]	STM	21 37 S	53 42 W	77051	00
[illegible]	STM	10 02 S	55 31 W	77051	01
[illegible]	PPL	14 37 S	44 12 W	77013	01
[illegible]	PPL	22 10 S	44 38 W	77015	01
[illegible]	ISL	22 46 S	43 08 W	77016	00
[illegible]	PPL	19 16 S	57 44 W	77051	01
[illegible]	PPL	19 19 S	41 48 W	77033	01
[illegible]					
PÔRTO [illegible]	PPL	22 37 S	52 20 W	77042	00
[illegible]	STM	8 04 S	51 28 W	77019	01
[illegible]	ASTR	21 32 S	47 23 W	77041	01
[illegible]	PPL	22 21 S	42 53 W	77015	01
[illegible]	PPL	22 21 S	42 53 W	77049	00
[illegible]	PSTN	20 48 S	55 46 W	77044	01
[illegible]	PPL	23 14 S	55 32 W	77051	01
[illegible]	PPL	23 14 S	55 32 W	77041	00
NICACIO PRETO	PPL	23 14 S	54 44 W	77041	01
NICACIO PRIETO SEE NICACIO PRÊTO	PPL	23 15 S	54 44 W	77051	00
NICARÁGUA	PPL	16 24 S	49 57 W	77013	02
NICO, IGARAPE DO	STM	9 49 S	67 36 W	77012	01
NICOLA, LAGOA DO	LSR	32 34 S	52 32 W	77044	01
NICOLÂNDIA	PPL	19 12 S	40 59 W	77033	01
NICOLAU	PPL	6 41 S	40 24 W	77029	01
NICOLAU	PPL	18 51 S	48 27 W	77033	02
NICTHEROI SEE NITERÓI	PPL	22 53 S	43 07 W	77035	00

APPROVED FOR RELEASE: 2007/02/20: CIA-RDP01-00707R000200050005-7

APPROVED FOR RELEASE: 2007/02/20: CIA-RDP01-00707R000200050005-7

NICTHEROY SEE NITEROI	PPL	7 38 S	72 05 W	77C13	00
NICTHEROY SEE NITEROI	PPL	22 53 S	43 07 W	77C15	00
NIGANE FELANA, CORREGO	STM	21 49 S	57 45 W	77C41	01
NILO, ICARAPE	STM	4 41 S	72 10 W	77012	01
NILO PEÇANHA	PPL	23 37 S	39 06 W	77032	01
NILO PEÇANHA	PPL	22 58 S	42 41 W	77035	01
NILO PEÇANHA SEE ITAOCA	PPL	27 18 S	49 27 W	77049	00
NILOPOLIS	PPL	22 49 S	43 25 W	77055	01
NINFAS	PPL	21 47 S	45 29 W	77059	02
NINHO DE GATO SEE PEDRA BRANCA	PPL	8 34 S	39 26 W	77C52	00
NIOAC SEE NIOAQUE	PPL	21 58 S	54 48 W	77041	00
NIOAC, RIO SEE NIOAQUE, RIO	STM	20 46 S	56 04 W	77041	00
NIOAQUE	PPL	21 58 S	55 48 W	77041	01
NIOAQUE, RIO	STM	20 46 S	56 04 W	77051	01
NIPOA	PPL	20 55 S	49 47 W	77041	01
NIPOA SEE NIPOA	PPL	20 55 S	49 47 W	77041	00
NIPOLNDIA SEE MILAN	PPL	21 24 S	50 28 W	77041	00
NIPNIA SEE NOVA NIPNIA	PSTN	23 47 S	50 59 W	77041	00
NIQUEL, LAGOA DO	LK	8 24 S	42 14 W	77022	02
NIQUELNDIA	PPL	16 27 S	48 27 W	77043	01
NPSIA FLORESTA	PPL	6 04 S	35 08 W	77076	01
NISSÕES SEE MISSÕES	PPL	14 53 S	44 05 W	77033	00
NITERÓ SEE NITEROI	PPL	7 38 S	72 05 W	77013	00
NITEROI	PPL	8 42 S	59 06 W	77013	01
NITERNI	PPL	7 38 S	72 05 W	77013	00
NITEROI	PPL	8 46 S	37 26 W	77041	02
NITEROI	PPL	21 36 S	54 36 W	77041	01
NITEROI	PPL	22 53 S	43 07 W	77035	01
NITEROI	PPL	29 47 S	51 10 W	77044	01
NITEROI, CORREGINHO	VEGS	6 26 S	58 58 W	77019	01
NITEROI DE ITAPAPOANA	PPL	21 13 S	41 34 W	77C35	01
NITO, CORREGO DO	STM	22 43 S	53 13 W	77091	01
NIUTAIA, CORREGO	STM	22 42 S	57 37 W	77091	01
NIUTACA, RIO SEE NIUTACA, CORREGO	STM	20 42 S	57 37 W	77091	00
NIXOPE, CORREGO SEE PRATA, RIBEIRÃO DA	STM	16 12 S	54 58 W	77041	00
NIXOPE, RIBEIRÃO SEE PRATA, RIBEIRÃO DA	STM	16 12 S	54 58 W	77041	00

NOALE, CORREGO	STM	19 47 S	56 37 W	77041	01
NOBRES	PPL	14 44 S	56 20 W	77041	01
NOÉ	PPL	2 52 N	67 45 W	77016	01
NOEDORI, RIO SEE FRANCISCO HORTA BARBOSA, RIO	STM	16 50 S	42 34 W	77041	00
NOGUEIRA	PPL	4 17 S	44 10 W	77037	01
NOGUEIRA	PPL	8 07 S	36 47 W	77035	02
NOGUEIRA	PPL	22 11 S	48 18 W	77041	01
NOGUEIRA	PSTN	21 30 S	45 33 W	77053	01
NOGUEIRA, RIACHO	STMI	5 19 S	37 26 W	77036	01
NOIDORI, RIO SEE FRANCISCO HORTA BARBOSA, RIO	STM	16 50 S	42 34 W	77041	00
NOIDORO, RIBEIRÃO	STM	16 32 S	54 17 W	77041	01
NOITE GRANDE	PPL	8 57 S	38 26 W	77037	02
NOITE NEGRA	PPL	22 16 S	51 29 W	77041	01
NOJO, RIO SEE IRAJA, RIO	STM	8 53 S	49 44 W	77019	00
NONDAI	PPL	27 21 S	52 47 W	77044	01
NONDAY SEE NONDAI	PPL	27 21 S	52 47 W	77044	00
NORBERTO MARTINS	PPL	10 31 S	56 17 W	77046	01
NORO, CABO SEE NORTE, CABO DO	CAPE	3 50 N	49 55 W	77016	00
NORDESTE SEE GRANDE REGIAO NORDESTE	RGN	8 00 S	42 00 W	77047	00
NORDESTINA	PPL	21 50 S	39 26 W	77042	01
NORMA	PPL	13 19 S	47 13 W	77049	02
NORTE	PPL	20 58 S	41 55 W	77045	02
NORTE SEE GRANDE REGIAO NORTE	RGN	4 00 S	62 00 W	77041	00
NORTE SEE ROOSEVELT, ESTAÇÃO	PSTN	23 33 S	48 37 W	77041	00
NORTE, CABO DO	CAPE	27 30 S	48 35 W	77049	00
NORTE, BRAÇO SEE BRAÇO DO NORTE, RIO	STM	15 19 S	39 24 W	77033	00
NORTE, BRAÇO SEE BRAÇO DO NORTE, RIO	STM	15 19 S	39 24 W	77033	00
NORTE, BRAÇO	STM	15 47 S	38 37 W	77033	00
NORTE, BRAÇO	STM	16 20 S	39 10 W	77032	02
NORTE, BRAÇO SEE SÃO FRANCISCO FALSO BRAÇO NORTE, RIO	STM	16 34 S	39 31 W	77032	01
NORTE, BRAÇO DO	ENTP	24 44 S	46 27 W	77047	00
NORTE, BRAÇO DO	STM	24 10 S	48 27 W	77047	01
NORTE, BRAÇO DO	STM	16 10 S	39 07 W	77032	01

APPROVED FOR RELEASE: 2007/02/20: CIA-RDP01-00707R000200050005-7

APPROVED FOR RELEASE: 2007/02/20: CIA-RDP01-00707R000200050005-7

[illegible]	[illegible]	[illegible]	[illegible]	[illegible]	[illegible]

APPROVED FOR RELEASE: 2007/02/20: CIA-RDP01-00707R000200050005-7

NOSSA SENHORA DO AMPARO	PPL	22 22 S	44 09 W	77095	01
NOSSA SENHORA DO CARMO	PPL	0 16 N	61 44 W	77024	01
NOSSA SENHORA DO CARMO SEE SENHORA DO CARMO	PPL	19 28 S	43 14 W	77093	00
NOSSA SENHORA DO CARMO	PPL	20 23 S	41 01 W	77094	02
NOSSA SENHORA DO CARMO	RSTP	12 44 S	38 20 W	77092	01
NOSSA SENHORA DO CONCEIÇAO SEE PEROLEES	PPL	19 21 S	47 17 W	77058	00
NOSSA SENHORA DO DESTERRO SEE FLORIANOPOLIS	PPL	27 35 S	48 34 W	77043	00
NOSSA SENHORA DO ITANHEM SEE ITANHEM	PPL	17 01 S	40 20 W	77092	00
NOSSA SENHORA DO LIVRAMENTO	PPL	7 03 S	34 54 W	77029	01
NOSSA SENHORA DO LIVRAMENTO	PPL	15 48 S	56 22 W	77051	01
NOSSA SENHORA DO MAE DOS HOMENS DO TURVO SEE MAE DOS HOMENS	PPL	18 27 S	41 03 W	77093	00
NOSSA SENHORA DO NORTE DE ITAPICURU DA PRAIA SEE CONDE	PPL	11 49 S	37 37 W	77092	00
NOSSA SENHORA DO O	PPL	0 26 S	35 01 W	77029	01
NOSSA SENHORA DO PORTO SEE SENHORA DO PORTO	PPL	18 55 S	43 06 W	77059	00
NOSSA SENHORA DOS MILAGRES	PPL	12 52 S	39 51 W	77092	01
NOSSA SENHORA DO SOCORRO	PPL	10 52 S	37 07 W	77091	01
NOSSA SENHORA DOS PRAZERES SEE PRAZERES	PPL	8 10 S	34 56 W	77026	00
NOSSA SENHORA DOS PRAZERES DO IBIAMBUPE SEE ENTRE RIOS	PPL	11 56 S	38 05 W	77092	00
NOSSA SENHORA DOS PRAZERES DO IBIAMBUPE SEE ENTRE RIOS	PPL	11 56 S	38 09 W	77092	00
NOSSA SENHORA MAE DOS HOMENS	PPL	22 32 S	46 37 W	77041	02
NOSSA SENHORA MAE DOS HOMENS DO TURVO SEE MAE DOS HOMENS	PPL	18 27 S	43 03 W	77093	00
NOUCURU, RIO SEE NUCURU, RIO	STM	9 11 S	52 48 W	77016	00
NOVA	PPL	8 14 S	37 44 W	77026	02
NOVA	PPL	8 46 S	48 19 W	77042	01
NOVA	PPL	8 58 S	37 45 W	77027	02
NOVA	PPL	9 38 S	48 29 W	77092	01
NOVA	PPL	9 59 S	42 56 W	77092	01
NOVA	PPL	10 31 S	42 15 W	77092	01
NOVA	PPL	11 54 S	47 09 W	77092	01
NOVA	PPL	12 02 S	39 10 W	77092	01
NOVA SEE GRANDE NOVA	PPL	12 25 S	39 17 W	77092	00

NOVA	PPL	12 45 S	39 54 W	77092	02
NOVA	PPL	14 59 S	46 37 W	77041	01
NOVA	PPL	21 52 S	46 37 W	77041	01
NOVA SEE ESTANCIA NOVA	PPL	37 08 S	16 31 W	77024	00
NOVA, BARRA	ENTP	15 35 S	38 56 W	77091	01
NOVA, BARRA	ENTP	18 56 S	39 44 W	77034	04
NOVA, CACHOEIRA	PLLG	9 07 S	72 51 W	77052	01
NOVA, CORDA	SHOL	6 32 S	48 07 W	77015	00
NOVA, ILHA	ISL	5 20 N	49 42 W	77035	01
NOVA, ILHA SEE PASSO ILHA	ISL	0 35 S	50 48 W	77039	00
NOVA, ILHA	ISL	1 17 N	50 07 W	77014	01
NOVA, ILHA	ISL	5 57 S	49 33 W	77019	01
NOVA, ILHA	ISL	25 33 S	49 56 W	77096	00
NOVA, LAGOA	LK	7 51 S	43 24 W	77022	01
NOVA, LAGOA	LK	24 26 S	47 54 W	77041	01
NOVA, LAGOA	LK	24 54 S	47 49 W	77041	01
NOVA, RIO SEE NOVO, RIO	STM	14 14 S	54 01 W	77057	00
NOVA, SERRA	HLLK	16 52 S	43 18 W	77043	01
NOVA, SERRA	UPLD	6 05 S	42 49 W	77013	01
NOVA AÇAO SEE NOVA ACÇAO	PPL	8 08 S	44 24 W	77019	00
NOVA ACÇAO	PPL	8 08 S	44 24 W	77019	01
NOVA AGUIA SEE AGUIA	PPL	8 30 S	49 24 W	77029	00
NOVA ALEGRIA	PPL	14 54 S	39 53 W	77047	02
NOVA ALEGRIA	PPL	14 55 S	39 44 W	77042	01
NOVA ALEGRIA, CORREGO	STM	14 56 S	39 44 W	77042	02
NOVA ALIANÇA	PPL	21 02 S	49 36 W	77041	01
NOVA ALIANÇA DO AVAI SEE NOVA ALIANÇA DO IVAI	PPL	23 37 S	52 39 W	77042	00
NOVA ALIANÇA DO IVAI	PPL	23 37 S	52 39 W	77042	00
NOVA ALMEIDA	PPL	21 44 S	47 17 W	77044	01
NOVA AMELIA	PPL	17 20 S	68 54 W	77017	02
NOVA AMELIA, ISARAMPE	STM	9 12 S	68 54 W	77017	01
NOVA AMERICA	PPL	12 37 S	38 33 W	77049	02
NOVA AMERICA	PPL	19 01 S	49 46 W	77047	01
NOVA AMERICA	PPL	21 05 S	48 42 W	77043	01
NOVA AMERICA SEE TAMARAI	PPL	22 28 S	41 31 W	77041	00
NOVA AMERICA DA COLINA	PPL	20 20 S	49 42 W	77047	01

APPROVED FOR RELEASE: 2007/02/20: CIA-RDP01-00707R000200050005-7

APPROVED FOR RELEASE: 2007/02/20: CIA-RDP01-00707R000200050005-7

NOVA ARAÇA	PPL	29 40 S	51 45 W	77044	01	NOVA EMPRÊSA	PPL	10 00 S	67 52 W	77017	01		
NOVA AURORA SEE PÔRTO AURORA	PPL	3 22 S	67 51 W	77013	00	NOVA ERA	PPL	10 45 S	65 [illegible] W	77013	01		
NOVA AURORA	PPL	13 30 S	68 25 W	77012	00	NOVAES SEE NOVAIS	PPL	12 39 S	43 08 W	77032	00		
NOVA AURORA	PPL	18 04 S	48 16 W	77042	01	NOVA ESPERANÇA	PPL	8 09 S	63 02 W	77011	02		
NOVA AURORA	PPL	22 45 S	55 27 W	77041	01	NOVA ESPERANÇA	PPL	10 42 S	68 59 W	77017	01		
NOVA AURORA	PPL	22 52 S	52 34 W	77042	01	NOVA ESPERANÇA	PPL	16 19 S	39 14 W	77012	02		
NOVA BADEN SEE NOVA BACEN	PSTN	21 50 S	45 20 W	77031	00	NOVA ESPERANÇA	PPL	23 50 S	52 19 W	77013	01		
NOVA BADEN	PSTN	21 50 S	45 20 W	77039	01	NOVA ESPERANÇA	PPL	24 57 S	53 48 W	77047	01		
NOVA BALTAR	PSTP	23 30 S	47 [illegible] W	77041	02	NOVA ESPERANÇA	PPL	29 25 S	54 59 W	77044	01		
NOVA BARATARI, ILHA SEE NOVA PARATARI, ILHA	ISL	3 35 S	60 53 W	77013	00	NOVA ESTRÊLA	PPL	5 40 N	59 47 W	77014	01		
						NOVA ESTRÊLA	PPL	22 40 S	46 56 W	77034	02		
NOVA BASSANO	PPL	28 44 S	51 42 W	77044	01	NOVA ESTRÊLA, CORREGO SEE NOVA ESTRÊLA, RIO	STM	29 46 S	49 49 W	77044	00		
NOVA BELÉM SEE NOVO BELÉM	PPL	6 14 S	49 22 W	77031	00	NOVA ESTRÊLA, RIO	STM	29 44 S	49 59 W	77034	02		
NOVA BELURO SEE SIDERÓPOLIS	PPL	28 58 S	49 26 W	77049	00	NOVA EUROPA	PPL	25 46 S	48 33 W	77041	01		
NOVA BETÂNIA	PPL	6 51 S	39 33 W	77039	01	NOVA FATIMA	PPL	23 29 S	52 39 W	77042	01		
NOVA BRÉSCIA	PPL	29 12 S	52 02 W	77044	01	NOVA FAZENDA, ILHA	ISL	3 28 N	60 53 W	77014	02		
NOVA BUENÓPOLIS	PPL	21 12 S	50 50 W	77041	02	NOVA FLOR	PPL	12 23 S	39 35 W	77032	02		
NOVA CALEDÔNIA, ILHA	ISL	20 11 S	48 51 W	77041	01	NOVA FLORESTA	PPL	5 57 S	38 34 W	77029	01		
NOVA CANAÃ	PPL	16 47 S	49 58 W	77042	01	NOVA FLORESTA	PPL	6 27 S	36 12 W	77039	01		
NOVA CANAÃ	PPL	25 24 S	52 58 W	77041	01	NOVA FLORESTA, IGARAPE	STM	18 28 S	63 19 W	77011	01		
NOVA CANAÃ	PPL	21 21 S	42 14 W	77034	02	NOVA FOLGOSO	PPL	27 16 S	52 52 W	77045	01		
NOVA CANAÃ	PPL	21 04 S	49 45 W	77034	02	NOVA GALICIA	PPL	24 22 S	51 09 W	77041	01		
NOVA CINTRA	PPL	2 35 N	60 02 W	77014	01	NOVA GALIZIA SEE NOVA GALICIA	PPL	24 22 S	51 09 W	77041	00		
NOVA CINTRA	PPL	22 13 S	46 46 W	77041	02	NOVA GRANADA	PPL	20 29 S	49 19 W	77041	01		
NOVA CONCORDIA	PPL	24 43 S	53 52 W	77042	01	NOVA GRANADA	PPL	23 31 S	50 31 W	77042	02		
NOVA CORINTA	PPL	19 30 S	41 15 W	77032	01	NOVA GUATAPORANGA	PPL	21 26 S	51 30 W	77041	01		
NOVA CRAVINHOS SEE NOVO CRAVINHOS	PPL	21 19 S	47 46 W	77041	00	NOVA HOLANDA	PPL	8 58 S	62 45 W	77011	00		
NOVA CRUZ SEE IBIAPABA	PPL	6 00 S	35 56 W	77029	00	NOVA HOLANDIA SEE NOVA HOLANDA	PPL	8 58 S	62 45 W	77011	00		
NOVA CRUZ	PPL	6 28 S	35 26 W	77034	01	NOVA HOLLANDA SEE NOVA HOLANDA	PPL	8 58 S	62 45 W	77011	00		
NOVA CRUZ	PPL	7 51 S	36 31 W	77026	01	NOVA HOLLANDIA SEE NOVA HOLANDA	PPL	8 58 S	62 45 W	77011	00		
NOVA CRUZ	PPL	12 08 S	40 25 W	77032	01	NOVA IBIA	PPL	15 48 S	40 35 W	77032	01		
NOVA DA BOA ESPERANÇA SEE NOVA, ILHA	ISL	1 17 N	59 27 W	77016	00	NOVA IGUAÇU	PPL	22 45 S	43 27 W	77039	01		
NOVA DA BOAVISTA, ILHA SEE NOVA, ILHA	ISL	1 17 N	59 27 W	77016	00	NOVA IGUASSU SEE NOVA IGUAÇU	PPL	22 45 S	43 27 W	77039	00		
NOVA DANTZIG SEE CAMPO	PPL	23 14 S	51 15 W	77042	00	NOVA INDEPENDÊNCIA	PPL	21 06 S	51 29 W	77041	01		
NOVA DESCOBERTA	PPL	21 00 S	41 13 W	77034	02	NOVA IORQUE	PPL	2 56 S	44 56 W	77021	01		
NOVA DOURADOS	PPL	10 04 S	57 30 W	77051	01	NOVA IORQUE	PPL	6 45 S	44 03 W	77021	01		

APPROVED FOR RELEASE: 2007/02/20: CIA-RDP01-00707R000200050005-7

APPROVED FOR RELEASE: 2007/02/20: CIA-RDP01-00707R000200050005-7

NOVA IBIRA	PPL	20 13 S	53 55 W	77042	01	NOVA OLINDA	PPL	5 20 S	61 17 W	77027	01				
NOVAIS	PPL	19 38 S	48 54 W	77037	01	NOVA OLINDA	PPL	5 49 S	64 17 W	77013	01				
NOVAIS	PPL	19 52 S	49 04 W	77035	01	NOVA OLINDA	PPL	6 13 S	60 34 W	77029	01				
NOVAIS	PPL	20 40 S	48 56 W	77041	01	NOVA OLINDA	PPL	6 26 S	68 29 W	77019	00				
NOVAIS, ERMIDA SEE NOVAIS, RIO	STM	24 47 S	53 03 W	77042	00	NOVA OLINDA	PPL	7 05 S	59 47 W	77023	01				
NOVAIS, RIO	STM	24 40 S	53 03 W	77042	01	NOVA OLINDA	PPL	7 24 S	61 47 W	77015	01				
NOVA ITAIPE	PPL	17 58 S	47 12 W	77032	01	NOVA OLINDA	PPL	7 28 S	38 03 W	77005	01				
NOVA ITALIA	PPL	23 26 S	52 56 W	77044	00	NOVA OLINDA	PPL	8 14 S	62 42 W	77027	02				
NOVA ITAMARAMA	PPL	21 06 S	49 52 W	77041	01	NOVA OLINDA	PPL	8 38 S	65 47 W	77022	02				
NOVA ITARANA	PPL	14 02 S	40 03 W	77032	01	NOVA OLINDA SEE NOVOLINO	PPL	8 50 S	39 55 W	77026	00				
NOVA LAJE	PPL	1 42 S	50 12 W	77041	01	NOVA OLINDA	PPL	10 07 S	69 31 W	77012	01				
NOVA LAJE DO SAVINO SEE BISTA NOVA	PPL	14 24 S	41 55 W	77037	00	NOVA OLINDA SEE OLINDINA	PPL	11 22 S	38 21 W	77032	00				
NOVA LAPA SEE CRISTINO CASTRO	PPL	9 49 S	44 13 W	77027	00	NOVA OLINDA, ISARVPE	STM	12 09 S	63 12 W	77011	01				
NOVA LARANJEIRAS	PPL	25 18 S	52 32 W	77047	01	NOVA OLINDA, RIACHO	STMI	6 40 S	67 58 W	77029	01				
NOVA LICÃO	PPL	7 59 S	73 17 W	77017	01	NOVA OLINDA, RIACHO	STMI	8 55 S	62 54 W	77033	01				
NOVA LIDICE	PPL	17 26 S	48 03 W	77032	01	NOVA OLINDA DO NORTE	PPL	3 49 S	59 05 W	77013	01				
NOVA LIMA	PPL	19 59 S	43 51 W	77045	01	NOVA OLINDA SEE NOVA OLINDA	PPL	7 06 S	61 43 W	77035	00				
NOVA LOURDES SEE NOVA LOUPDES	PPL	25 44 S	52 52 W	77047	00	NOVA PADUA	PPL	29 02 S	51 19 W	77044	01				
NOVA LONDRINA	PPL	22 45 S	51 10 W	77042	01	NOVA PALMA	PPL	14 19 S	19 32 W	77032	01				
NOVA LOURDES	PPL	25 44 S	52 52 W	77047	01	NOVA PALMA	PPL	29 28 S	53 20 W	77044	01				
NOVA LOUSÃ SEE NOVA LOUZÃ	RSTN	22 16 S	48 50 W	77041	00	NOVA PALMEIRA	PPL	6 43 S	36 25 W	77029	01				
NOVA LOUSÃ	RSTN	22 16 S	48 50 W	77041	01	NOVA PALMEIRA SEE NOVA PALMIRA	PPL	29 19 S	51 12 W	77044	00				
NOVA LUSITANIA	PPL	21 52 S	49 15 W	77041	01	NOVA PALMEIRA, DIRETRÃO	STM	21 19 S	41 29 W	77043	01				
NOVA MACAUBA SEE NOVA MACAUBA	PPL	1 14 S	48 52 W	77015	00	NOVA PALMEIRAS SEE NOVA PALMEIRA	PPL	0 41 S	36 25 W	77029	00				
NOVA MARITA	PPL	24 29 S	53 50 W	77042	01	NOVA PALMIRA	PPL	21 49 S	49 26 W	77041	01				
NOVA MILANO	PPL	25 19 S	51 20 W	77044	01	NOVA PALMIRA	PPL	29 29 S	51 12 W	77044	01				
NOVA MOCAJUBA	PPL	1 14 S	48 51 W	77015	02	NOVA PARAIBA, ILHA	ISL	3 29 S	49 57 W	77013	00				
NOVA MOURA	PPL	10 26 S	41 50 W	77033	01	NOVA PARNAMIRÁ SEE CURIMATÁ	PPL	17 07 S	44 17 W	77017	00				
NOVA NIPONIA	RSTN	25 47 S	50 59 W	77041	02	NOVA PÁTRIA	PPL	22 12 S	51 45 W	77041	01				
NOVA NIPPONIA SEE NOVA NIPONIA	RSTN	25 47 S	50 59 W	77041	00	NOVA PAULICEA SEE NOVA PAULICÉIA	RSTN	25 48 S	48 31 W	77041	00				
NOVA OBIDOS	PPL	22 47 S	47 10 W	77041	01	NOVA PAULICÉIA	RSTN	22 48 S	48 31 W	77041	01				
NOVA OLIMPIA	PPL	14 49 S	57 25 W	77041	01	NOVA PETROPOLIS SEE SÃO JOÃO DE PETRÓPOLIS	PPL	19 49 S	43 43 W	77034	00				
NOVA OLINDA SEE NÓ	PPL	2 52 N	67 49 W	77014	00	NOVA PETROPOLIS	PPL	27 07 S	51 37 W	77049	01				
NOVA OLINDA	PPL	3 29 S	67 53 W	77013	01	NOVA PETRÓPOLIS	PPL	29 22 S	51 08 W	77044	01				
NOVA OLINDA	PPL	3 39 S	57 56 W	77017	01	NOVA PONTE	PPL	19 58 S	47 45 W	77019	01				
NOVA OLINDA	PPL	5 07 S	54 27 W	77015	01	NOVA PRATA	PPL	20 47 S	51 36 W	77044	01				

APPROVED FOR RELEASE: 2007/02/20: CIA-RDP01-00707R000200050005-7

APPROVED FOR RELEASE: 2007/02/20: CIA-RDP01-00707R000200050005-7

NOVA RESENDE	PPL	21 08 S	46 29 W	77039	01
NOVA RESTINGA	RSTG	23 39 S	49 57 W	77062	01
NOVARIPEUA, RIO	STM	1 17 N	59 00 W	77055	01
NOVA RIQUEZA	PPL	26 00 S	53 34 W	77042	01
NOVA ROMA SEE CAMPOS SALES	PPL	7 04 S	42 23 W	77023	00
NOVA RONI	PPL	13 52 S	46 57 W	77067	01
NOVA ROMA	PPL	28 45 S	49 47 W	77069	01
NOVA ROMA	PPL	28 58 S	53 26 W	77044	01
NOVA RUSSAS	PPL	4 42 S	40 34 W	77023	01
NOVA SALVIA, BAIA DA	LK	20 48 S	57 58 W	77051	01
NOVA SANTA MEDIANEIRA SEE MEDIANEIRA					
NOVA SANTA MEDIANEIRA	PPL	25 17 S	54 25 W	77042	00
NOVA SERRANA	MPL	19 52 S	44 59 W	77069	01
NOVA SERRANA	PPL	21 08 S	45 46 W	77041	01
NOVA SORTE SEE RIO SORTE	PPL	12 35 S	40 31 W	77035	00
NOVA SOURE	PPL	11 14 S	38 29 W	77032	01
NOVA TABAJARA SEE TABAJARA	PPL	22 29 S	53 22 W	77041	00
NOVA TEUTÔNIA	PPL	27 02 S	52 24 W	77043	00
NOVA TIMBOTEUA	PPL	1 12 S	47 24 W	77015	01
NOVA TÓQUIO SEE ARTUR BERNARDES	PPL	23 52 S	46 37 W	77042	00
NOVATOS	PPL	10 18 S	48 41 W	77033	02
NOVATOS, RIACHÃO DOS SEE NOVATOS, RIACHO DOS					
NOVATOS, RIACHO DOS	STMI	11 03 S	42 22 W	77032	00
NOVATOS, RIACHO DOS	STMI	11 03 S	42 22 W	77031	01
NOVA TRENTO	PPL	27 17 S	48 55 W	77043	01
NOVA TROMBAS SEE TREVISO	PPL	28 51 S	49 28 W	77043	00
NOVA VENECIA	PPL	18 49 S	40 24 W	77034	01
NOVA VENEZA SEE NOVA VENEZA	PPL	29 02 S	51 16 W	77044	00
NOVA VENEZA	PPL	16 25 S	49 19 W	77032	01
NOVA VEREZA	PPL	22 47 S	47 15 W	77041	01
NOVA VENEZA	PPL	28 39 S	49 30 W	77043	01
NOVA VENEZA	PPL	29 01 S	51 16 W	77044	02
NOVA VENÉZIA SEE NOVA VENEZA	PPL	29 01 S	51 16 W	77044	00
NOVA VERONA	PPL	18 49 S	40 22 W	77034	01
NOVA VIA SEE NOVA VIDA	PPL	11 59 S	47 48 W	77042	00
NOVA VICENÇA SEE NOVA VICÊNCIA	PPL	28 51 S	49 48 W	77043	00
NOVA VICÊNCIA	PPL	28 51 S	49 48 W	77045	02
NOVA VICENZA	PPL	27 04 S	51 57 W	77043	02
NOVA VIÇOSA	PPL	17 53 S	39 22 W	77042	01
NOVA VIDA	PPL	0 57 S	52 42 W	77015	01
NOVA VIDA	PPL	3 12 N	51 15 W	77014	01
NOVA VIDA	PPL	3 41 S	49 40 W	77035	01
NOVA VIDA	PPL	3 58 S	44 25 W	77033	01
NOVA VIDA	PPL	4 28 S	46 11 W	77046	01
NOVA VIDA	PPL	5 55 S	46 54 W	77021	01
NOVA VIDA	PPL	8 23 S	32 50 W	77052	01
NOVA VIDA	PPL	12 11 S	62 47 W	77041	01
NOVA VIDA	PPL	21 55 S	47 48 W	77042	02
NOVA VIDA	PPL	12 00 S	49 24 W	77037	01
NOVA VIDA	PPL	21 08 S	51 13 W	77041	02
NOVA VIDA, CACHOEIRA	FLLS	9 29 S	69 36 W	77038	00
NOVA VIDA, CACHOEIRA SEE VIDA NOVA, CACHOEIRA	FLLS	10 42 S	61 52 W	77011	00
NOVA VILA DO CAMPO MAIOR SEE QUIXERAMOBIM	PPL	5 12 S	39 17 W	77033	00
NOVA VINCENZA SEE NOVA VICENZA	PPL	27 04 S	51 57 W	77043	00
NOVA VISTA	PPL	7 23 S	58 13 W	77014	01
NOVA VISTA	PPL	19 00 S	44 01 W	77032	02
NOVA VISTA	PPL	12 09 S	45 12 W	77032	02
NOVA VITÓRIA, SERRA	UPLD	19 26 S	41 53 W	77031	02
NOVA VOLA SEE EUSÉBIO DE OLIVEIRA	PPL	23 48 S	50 23 W	77042	00
NOVA VOLA SEE ARTUR BERNARDES	PPL	23 51 S	50 17 W	77042	00
NOVA VOLTA SEE EUSÉBIO DE OLIVEIRA	PPL	23 48 S	50 23 W	77042	00
NOVA WAVARTINA SEE WAVARTINA	PPL	27 05 S	52 20 W	77043	00
NOVA YORK SEE NOVA IORQUE	PPL	6 45 S	44 03 W	77031	00
NOVE DE ABRIL, CACHOEIRA	FLLS	11 42 S	60 04 W	77011	01
NOVILHAS, ISARAPÉ	STM	5 15 S	49 17 W	77015	01
NOVILHO, RIO SEE GREGORIO, RIO	STM	13 42 S	49 58 W	77052	00
NOVILHO DE CIMA, RIO SEE GREGORIO, RIO	STM	13 42 S	49 58 W	77052	00
NOVILHONA	PPL	17 29 S	42 31 W	77033	01
NOVILHOS, ARROIO DOS	STM	28 51 S	50 39 W	77044	01
NOVO SEE NOVO RECREIO	PPL	9 59 S	46 28 W	77021	00
NOVO, CÓRREGO	STM	16 58 S	41 33 W	77058	01
NOVO, CÓRREGO	STM	16 58 S	40 48 W	77059	02
NOVO, CÓRREGO	STM	17 02 S	41 49 W	77058	02

APPROVED FOR RELEASE: 2007/02/20: CIA-RDP01-00707R000200050005-7

APPROVED FOR RELEASE: 2007/02/20: CIA-RDP01-00707R000200050005-7

BLANK PAGE

APPROVED FOR RELEASE: 2007/02/20: CIA-RDP01-00707R000200050005-7

APPROVED FOR RELEASE: 2007/02/20: CIA-RDP01-00707R000200050005-7

-CONTINUED-

APPROVED FOR RELEASE: 2007/02/20: CIA-RDP01-00707R000200050005-7

APPROVED FOR RELEASE: 2007/02/20: CIA-RDP01-00707R000200050005-7

GAZETTEER

BRAZIL

13 OF 20

FSTC



XST HQ FORM 58 (13 FEB 80)

APPROVED FOR RELEASE: 2007/02/20: CIA-RDP01-00707R000200050005-7

APPROVED FOR RELEASE: 2007/02/20: CIA-RDP01-00707R000200050005-7

NOVO, CORREGO	STM	17 10 S	48 12 W	77042	02	NOVO BRASIL	PPL	16 11 S	50 34 W	77042	01
NOVO, CORREGO	STM	17 34 S	41 05 W	77043	01	NOVO BRASIL	PPL	19 1 S	46 36 W	77014	01
NOVO, CORREGO	STM	19 07 S	42 30 W	77044	01	NOVO CAPRICHO SEE CAPRICHO	PPL	5 16 S	63 31 W	77013	00
NOVO, ISARAPE	STM	3 10 S	44 45 W	77031	01	NOVO CEVAME SEE CAIME	PPL	3 03 S	63 50 W	77013	00
NOVO, LAGO	LK	1 00 N	67 00 W	77016	01	NOVO CRAVINHOS	PPL	21 59 S	48 06 W	77041	01
NOVO, RIO	STM	1 19 N	59 30 W	77016	01	NOVO CRUZEIRO	PPL	17 29 S	41 59 W	77013	01
NOVO, RIO	STM	2 41 N	58 52 W	77016	01	NOVO DESTINO	PPL	3 45 N	59 41 W	77014	01
NOVO, RIO	STM	4 58 S	53 49 W	77015	01	NOVO DESTINO	PPL	7 06 S	71 46 W	77013	00
NOVO, RIO	STM	4 55 S	72 33 W	77013	01	NOVO DESTINO	PPL	22 19 S	41 37 W	77044	02
NOVO, RIO SEE IRIRI NOVO, RIO	STM	8 46 S	53 22 W	77040	00	NOVO DESTINO, ILHA	ISL	1 02 N	61 22 W	77016	01
NOVO, RIO SEE CAIS, IGARAPE DO	STM	9 17 S	61 40 W	77011	00	NOVO DISTRITO FEDERAL SEE FEDERAL, DISTRITO	ADMD	15 45 S	47 45 W	77043	00
NOVO, RIO	STM	10 19 S	62 19 W	77011	01	NOVO ERU SEE ERU	PPL	7 31 S	39 43 W	77026	00
NOVO, RIO	STM	10 30 S	66 41 W	77042	01	NOVO GRANADA SEE NOVA GRANADA	PPL	20 29 S	49 19 W	77041	00
NOVO, RIO	STM	14 14 S	56 01 W	77041	01	NOVO HAMBURG SEE NOVO HAMBURGO	PPL	29 41 S	51 08 W	77044	00
NOVO, RIO	STM	14 27 S	39 41 W	77012	01	NOVO HAMBURGO	PPL	29 41 S	51 08 W	77344	01
NOVO, RIO	STM	15 06 S	49 46 W	77042	01	NOVO HORIZONTE SEE GRADAUS	PPL	7 41 S	51 11 W	77015	00
NOVO, RIO	STM	16 40 S	56 47 W	77011	01	NOVO HORIZONTE	PPL	1 00 S	36 34 W	77126	02
NOVO, RIO	STM	17 19 S	55 19 W	77011	01	NOVO HORIZONTE	PPL	9 12 S	44 24 W	77022	02
NOVO, RIO	STM	18 58 S	48 52 W	77017	01	NOVO HORIZONTE	PPL	12 06 S	49 09 W	77042	01
NOVO, RIO	STM	18 58 S	56 27 W	77013	01	NOVO HORIZONTE SEE CAMASSANDI	PPL	13 12 S	39 00 W	77032	00
NOVO, RIO	STM	19 28 S	57 34 W	77011	01	NOVO HORIZONTE	PPL	14 06 S	39 22 W	77032	01
NOVO, RIO	STM	20 51 S	48 45 W	77034	02	NOVO HORIZONTE	PPL	19 14 S	39 26 W	77012	01
NOVO, RIO	STM	21 23 S	42 44 W	77033	02	NOVO HORIZONTE SEE ARICUNS	PPL	18 28 S	49 58 W	77042	00
NOVO, RIO	STM	22 52 S	49 12 W	77041	01	NOVO HORIZONTE	PPL	19 19 S	41 09 W	77017	01
NOVO, RIO	STM	22 54 S	49 59 W	77041	01	NOVO HORIZONTE SEE TALU	PPL	19 56 S	41 18 W	77033	00
NOVO, RIO	STM	27 18 S	52 19 W	77044	01	NOVO HORIZONTE	PPL	19 16 S	44 49 W	77041	01
NOVO ACORDO	PPL	3 34 S	42 16 W	77015	01	NOVO HORIZONTE	PPL	19 22 S	41 55 W	77039	01
NOVO ACRE	PPL	13 27 S	61 06 W	77012	01	NOVO HORIZONTE	PPL	21 02 S	46 08 W	77535	02
NOVO AMPARO SEE HELIOPOLIS	PPL	10 41 S	38 17 W	77032	00	NOVO HORIZONTE	PPL	21 20 S	49 13 W	77041	01
NOVO APUA	PPL	8 23 S	65 45 W	77013	01	NOVO HORIZONTE SEE MORANGABA	PPL	21 44 S	41 17 W	77035	00
NOVO APEAL	PPL	6 41 S	64 39 W	77013	01	NOVO HORIZONTE	PPL	24 51 S	53 31 W	77042	01
NOVO APEAL	PPL	7 02 S	35 13 W	77025	01	NOVO HORIZONTE	PPL	28 24 S	49 32 W	77043	04
NOVO APEIAL SEE NOVO APEAL	PPL	7 02 S	35 53 W	77025	00	NOVO INTENTO	PPL	6 40 S	64 30 W	77013	01
NOVO ARIPUANA	PPL	5 08 S	60 22 W	77013	01	NOVO IRIRI, RIO SEE IRIRI NOVO, RIO	STM	8 46 S	53 22 W	77040	00
NOVO BELEM	PPL	4 14 S	63 22 W	77031	02	NOVO IRIRY, RIO SEE IRIRI NOVO, RIO	STM	8 46 S	53 22 W	77040	00
NOVO BELLAND SEE SIDEROPOLIS	PPL	20 39 S	49 26 W	77043	00						

APPROVED FOR RELEASE: 2007/02/20: CIA-RDP01-00707R000200050005-7

APPROVED FOR RELEASE: 2007/02/20: CIA-RDP01-00707R000200050005-7

NOVO ITENTO SEE NOVO INTENTO	PPL	6 40 S	64 30 W	77019	00
NOVO JARUJUCA	PPL	2 50 S	65 55 W	77013	01
NOVOLINO	PPL	9 55 S	59 55 W	77096	02
NOVO MARAPI	PPL	1 46 S	69 49 W	77013	01
NOVO MUNDO SEE BOA HORA	PPL	7 20 S	72 18 W	77013	00
NOVO MUNDO	PPL	9 42 S	39 36 W	77052	01
NOVO MUNDO	PPL	9 53 S	37 09 W	77027	02
NOVO MUNDO	PPL	19 19 S	39 39 W	77041	01
NOVO MUNDO, IGARAPÉ	STM	0 31 S	64 15 W	77011	01
NOVO MUNDO, RIACHO SEE NOVO MUNDO, RIO	STM	10 03 S	67 29 W	77052	00
NOVO MUNDO, RIBEIRÃO SEE NOVO MUNDO, RIO	STM	10 03 S	67 29 W	77052	00
NOVO MUNDO, RIO	STM	10 03 S	67 29 W	77052	01
NOVO NILO	PPL	6 24 S	42 54 W	77027	01
NOVO ORIENTE	PPL	5 52 S	69 42 W	77023	01
NOVO ORIENTE	PPL	6 27 S	41 56 W	77022	01
NOVO ORIENTE SEE ORIENTE NOVO	PPL	14 11 S	48 06 W	77052	00
NOVO ORIENTE	PPL	19 28 S	43 46 W	77034	01
NOVO ORIENTE SEE PEREIRA BARRETO	PPL	20 58 S	51 07 W	77041	00
NOVO OURICURI	PPL	12 14 S	39 45 W	77052	02
NOVOP, RIC SEE NOVO, RIO	STM	17 19 S	55 19 W	77051	00
NOVO PARAISO	PPL	7 52 S	49 49 W	77019	01
NOVO PARAISO	PPL	9 27 S	67 58 W	77013	01
NOVO PARAISO	PPL	19 00 S	39 31 W	77052	01
NOVO PORTO	PPL	8 29 S	73 29 W	77017	00
NOVO PRADO SEE VICENTE DUTRA	PPL	27 36 S	53 21 W	77064	00
NOVO RECREIO SEE REPUBLICA	PPL	7 26 S	73 26 W	77012	00
NOVO RECREIO	PPL	8 07 S	46 21 W	77021	01
NOVO RECREIO	PPL	8 30 S	46 28 W	77021	02
NOVO SARANDI	PPL	24 54 S	53 55 W	77042	01
NOVO SITIO SEE NUCANÃ	PPL	6 05 S	43 19 W	77021	00
NOVO SITIO	PPL	6 01 S	43 37 W	77021	01
NOVO TIMBOTEUA SEE NOVA TIMBOTEUA	PPL	1 12 S	47 24 W	77015	00
NOVO TRÊS PASSOS SEE TRÊS PASSOS	PPL	26 23 S	54 01 W	77062	00
NOVO TREVISO	PPL	28 57 S	51 23 W	77044	01
NOVO TREVISO	PPL	29 32 S	51 24 W	77044	01
NUCLEO AGRICOLA SEE NUCLEO AGRICOLA PRESIDENTE DUTRA	ASTA	15 29 S	69 24 W	77011	00
NUCLEO AGRICOLA PRESIDENTE DUTRA	ASTA	10 29 S	69 24 W	77011	01
NUCLEO BANDEIRANTE	PPL	15 52 S	47 58 W	77059	01
NUCLEO CAIO PRADO	PPL	22 24 S	47 14 W	77041	02
NUCLEO COLONIAL	PPL	22 29 S	42 29 W	77039	01
NUCLEO COLONIAL DE UNA	PPL	15 19 S	39 15 W	77052	02
NUCLEO COLONIAL DE UNA SEE NUCLEO COLONIAL DE UNA	PPL	15 19 S	39 19 W	77052	00
NUCLEO DOS BANDEIRANTES SEE NUCLEO BANDEIRANTE	PPL	15 52 S	47 58 W	77059	00
NUCLEO HERCILIO LUZ SEE HERCILIO LUZ	PPL	29 49 S	49 22 W	77069	00
NUCLEO IBICATU	PPL	22 19 S	47 16 W	77041	01
NUCLEO INGLÊS DE SOUSA SEE NUCLEO INGLÊS DE SOUZA	PPL	1 56 S	54 10 W	77019	00
NUCLEO INGLÊS DE SOUZA	PPL	1 56 S	54 19 W	77019	01
NUCLEO MATO BRANCO SEE MATO BRANCO	PPL	25 50 S	52 20 W	77062	00
NUCLEO NAUA	PPL	22 19 S	66 36 W	77093	01
NUCLEO PASSA QUATRO SEE PASSA QUATRO	PPL	25 57 S	52 26 W	77062	00
NUCURU, RIO SEE NUCURU, RIO	STM	0 11 S	52 49 W	77016	00
NUDRIN	PPL	17 29 S	61 27 W	77053	02
NUGUAÇU	PPL	17 49 S	60 31 W	77092	01
NUIRA SANTIN, IGARAPÉ SEE TOQUIA, IGARAPE	STM	1 40 S	68 44 W	77013	00
NUNCA-TE-VI SEE RETENÇÃO	PPL	22 04 S	56 27 W	77053	00
NUNES	PPL	12 20 S	39 02 W	77092	02
NUNES SEE SEBASTIAO NUNES	PPL	20 36 S	61 49 W	77096	00
NUNES, ILHA DOS	ISL	20 06 S	40 21 W	77039	01
NUNES FREIRE	PPL	9 25 S	48 47 W	77021	01
NUNO PEREIRA	PPL	16 47 S	42 48 W	77043	02
NUPEBA	PPL	11 51 S	44 45 W	77092	01
NUPORANGA	PPL	20 44 S	47 45 W	77041	01
NUPUTIRA SEE SERRANOPOLIS	PPL	18 36 S	52 00 W	77052	00
NUPETARA SEE CAMPOS NOVOS PAULISTA	PPL	22 56 S	50 01 W	77041	00

APPROVED FOR RELEASE: 2007/02/20: CIA-RDP01-00707R000200050005-7

APPROVED FOR RELEASE: 2007/02/20: CIA-RDP01-00707R000200050005-7

OACARI	PPL	3	53	S	50	37	W	77013	01	OCULTO, RIO	STM	23	15	S	44	02	W	77041	01
OACARY SEE OACARI	PPL	3	53	S	50	37	W	77013	00	OEILON GUIMARÃES	PPL	15	07	S	46	52	W	77033	01
										OEIRAS	PPL	7	01	S	42	08	W	77022	01
										OEIRAS, RIO DO SEE ARATICUM, RIO	STM	1	55	S	49	51	W	77015	00
OAMPO ALEGRE SEE CAMPO ALEGRE	PPL	27	30	S	54	38	W	77044	00	OEIRAS, RIO DO	STM	2	02	S	49	32	W	77019	01
OARI SEE UARI	PPL	6	48	S	57	21	W	77019	00										
OASIS	PPL	21	29	S	51	31	W	77041	01										
OASSARA SEE SANTA CRUZ	PPL	19	13	S	62	06	W	77011	00	OESTE	PPL	20	49	S	51	02	W	77044	01
OBELISCO, SALTO	FLLS	7	44	N	54	59	W	77019	01	OESTE, CANAL DE SEE									
										NORTE, CANAL DO	CHNL	0	30	N	50	30	W	77000	00
										OESTE, RIO SEE PARU DE OESTE, RIO	STM	1	30	S	56	00	W	77015	00
OBIDOS	PPL	1	55	S	55	31	W	77019	01	OFICINA	PPL	17	58	S	41	43	W	77023	01
OBIM, RIO	STM	7	06	S	54	57	W	77029	01	OFICINA, RIACHO	STMI	5	58	S	46	14	W	77023	02
OBSERVATORIO SERRANIA	PPL	0	22	S	62	47	W	77019	01										
OÇÃO, RIBEIRÃO DO	STM	14	05	S	48	46	W	77052	01	OFICINAS SEE OFICINA	PPL	17	58	S	41	43	W	77043	00
OCARA	PPL	4	29	S	36	37	W	77023	01	OFICINAS, RIBEIRÃO DAS	STM	21	13	S	49	59	W	77061	01
										OGARANTIM, RIO SEE OGARATIM, RIO	STM	27	25	S	52	36	W	77066	00
OCAUÇU	PPL	22	26	S	49	56	W	77041	01	OGARATIM, RIO	STM	27	25	S	53	36	W	77066	01
OCCIDENTE SEE OCIDENTE	PPL	20	01	S	41	28	W	77033	00	OIA, ILHAS SEE OIA, ILHAS	ISLS	1	44	S	50	15	W	77015	00
OCCULTO SEE PORTO LIBERAL	PPL	23	10	S	54	05	W	77051	00										
OCHIPAU SEE OXIPAU	RPDS	2	17	N	59	43	W	77060	00										
OCHIPAUA FALLS SEE OXIPAU	RPDS	2	17	N	59	43	W	77040	00	OIAPOC, RIO SEE OIAPOQUE, RIO	STM	4	00	N	51	40	W	77050	00
										OIAPOQUE	PPL	3	50	N	51	50	W	77010	01
										OIAPOQUE, BAIA DO (BRAZIL)=									
OCIDENTE	PPL	8	32	S	72	50	W	77012	01	BAIE D'OYAPOCK (FRENCH GUIANA)	BAY	4	16	N	51	40	W	77030	01
OCIDENTE	PPL	20	01	S	41	28	W	77033	01	OIAPOQUE, RIO (BRAZIL)=									
OCO DO MUNDO	PPL	8	02	S	67	15	W	77013	01	FLEUVE OYAPOCK (FRENCH GUIANA)	STM	4	08	N	51	48	W	77040	01
OCOI, RIO	STM	25	12	S	54	28	W	77042	01	OIBO, CABECEIRA DO SEE									
OCONEI, RIO	STM	3	50	N	62	40	W	77014	01	TUBORIARCA, CORREGO	STM	16	22	S	44	03	W	77041	00
OCORIBURO, CORREGO	STM	17	26	S	53	05	W	77031	01	OIBO GRANDE, CORREGO	STM	16	11	S	54	58	W	77041	01
OCTAVIANO FONSECA	PPL	21	33	S	53	20	W	77031	02	OIRICURI SEE OURICURI	PPL	12	00	S	41	40	W	77042	00
OCULOS, CACHOEIRA DOS	FLLS	19	44	S	42	30	W	77019	01	OITEIRAS	PPL	10	50	S	37	51	W	77031	01
OCULOS, SERRA DOS	MTNS	18	40	S	46	48	W	77033	01	OITEIRO	PPL	8	48	S	38	50	W	77032	02
OCULTA, ILHA SEE ALGODOAL, ILHA	ISL	20	42	S	57	53	W	77052	00	OITEIROS SEE OITEIRAS	PPL	10	54	S	37	51	W	77031	00
OCULTO SEE PORTO LIBERAL	PPL	23	10	S	54	05	W	77051	00	OITI, ALTOS DO	RDGE	6	20	S	40	39	W	77023	01
OCULTO	PPL	23	10	S	54	09	W	77041	01	OITI, RIACHO DO	STMI	8	33	S	39	26	W	77026	01
OCULTO, ARROIO SEE OCULTO, RIO	STM	23	15	S	54	02	W	77041	00	OITICEIRO SEE OITIZEIRO	PPL	12	53	S	38	22	W	77032	00
OCULTO, CORREGO	STM	22	20	S	54	29	W	77031	01	OITICICA	LOC	5	29	S	41	09	W	77023	01
OCULTO, CORREGO SEE OCULTO, RIO	STM	23	15	S	54	02	W	77041	00	OITICICA	PPL	5	06	S	37	23	W	77034	01
OCULTO, ILHA SEE ALGODOAL, ILHA	ISL	20	42	S	57	53	W	77051	00	OITICICA	PPL	5	14	S	41	48	W	77022	01
										OITICICA SEE									
										SÃO JOSÉ DA LAGOA TAPADA	PPL	6	57	S	38	10	W	77025	00
										OITICICA	PPL	15	34	S	39	00	W	77042	01

APPROVED FOR RELEASE: 2007/02/20: CIA-RDP01-00707R000200050005-7

APPROVED FOR RELEASE: 2007/02/20: CIA-RDP01-00707R000200050005-7

OFICICA, RIACHO	STMI	7 36 S	38 30 W	77025	01
OFICICATURA SEE SÃO JOSE DA LAGOA TAPADA	PPL	6 57 S	38 19 W	77025	03
OITIS, RIACHO	STMI	5 31 S	39 32 W	77023	01
OITIS, RIACHO	STMI	7 28 S	38 42 W	77021	01
OITIUA	PPL	2 26 S	44 30 W	77021	01
OITIVA SEE OITIUA	PPL	2 26 S	44 30 W	77021	00
OITIZEIRO	PPL	4 30 S	35 57 W	77027	01
OITIZEIRO	PPL	12 53 S	38 22 W	77032	02
OITIZEIRO, ILHA SEE BOA VENTURA, ILHA	ISL	15 52 S	38 48 W	77032	00
OJICIRA, RIACHO SEE OFICIRA, RIACHO	STMI	9 50 S	40 34 W	77023	00
OJO DEL RUIDO SEE ÓLHO DO MURDO	PPL	11 00 S	68 34 W	77012	00
O LABYRINTO SEE PÔRTO LABIRINTO	PPL	21 10 S	41 53 W	77041	00
OLARIA	PPL	10 01 S	42 44 W	77032	01
OLARIA	PPL	10 34 S	38 21 W	77032	01
OLARIA	PPL	13 10 S	39 01 W	77032	02
OLARIA	PPL	15 43 S	57 30 W	77041	01
OLARIA	PPL	18 14 S	43 19 W	77041	01
OLARIA	PPL	19 33 S	43 32 W	77033	01
OLARIA	PPL	20 06 S	44 06 W	77033	02
OLARIA	PPL	20 31 S	44 42 W	77041	01
OLARIA	PPL	21 52 S	41 56 W	77033	01
OLARIA	PPL	22 41 S	43 08 W	77033	01
OLARIA	PPL	24 02 S	49 45 W	77042	01
OLARIA	PPL	25 14 S	49 10 W	77042	01
OLARIA SEE PEDRO ERNESTO, ESTAÇÃO	RSTN	22 51 S	43 15 W	77036	00
OLARIA, CÓRREGO	STM	22 41 S	55 03 W	77051	01
OLARIA, CÓRREGO	STM	31 01 S	53 08 W	77044	01
OLARIA, CÓRREGO SEE VÁRZEA, CÓRREGO DA	STM	17 39 S	49 08 W	77042	00
OLARIA, CÓRREGO	STM	18 32 S	48 36 W	77033	02
OLARIA, CÓRREGO	STM	18 52 S	49 52 W	77043	02
OLARIA, CÓRREGO DA	STM	19 04 S	48 51 W	77033	02
OLARIA, FURO	STMO	1 35 S	50 40 W	77015	02
OLARIA, PRAIA DA	BCH	22 48 S	43 11 W	77036	00
OLARIA, RIACHO	STMI	9 28 S	38 32 W	77027	02
OLARIA DO LAMI SEE OLARIA	PPL	10 14 S	55 15 W	77051	00
OLARIAS	PPL	29 24 S	52 02 W	77044	01
OLARIA VELHA	PPL	28 49 S	51 22 W	77041	01
OLARIO	PPL	16 03 S	40 23 W	77033	02
OLAVO VIANA, PARADA SEE ENGENHEIRO OLAVO BARRETO VIANA	RSTP	20 49 S	55 51 W	77044	00
OLD CAPE NORTH SEE RASO DO NORTE, CABO	CAPE	2 13 N	50 27 W	77015	00
OLEA	PPL	4 25 N	60 09 W	77014	01
OLEGARIO MACIEL	PPL	22 19 S	49 39 W	77033	01
ÓLEO	PPL	22 58 S	49 21 W	77041	01
ÓLEO, CACHOEIRA DO	FLLS	19 49 S	68 33 W	77013	01
ÓLEO, CORREGO DO	STM	21 48 S	52 26 W	77051	01
OLERIA, FURO SEE OLARIA, FURO	STMO	1 35 S	50 40 W	77019	00
OLHA D'AGUA SEE ÓLHO D'ÁGUA	PPL	9 51 S	43 27 W	77032	00
ÓLHO, CORREGO	STM	16 43 S	49 37 W	77052	02
ÓLHO AMARELO, ILHA DO	ISL	13 04 S	38 43 W	77032	02
ÓLHO D'AGUA SEE VARGEM GRANDE	PPL	8 55 S	38 43 W	77032	00
ÓLHO D'AGUA SEE OURO BRANCO	PPL	9 [illegible] S	37 21 W	77027	00
ÓLHO D'AGUA SEE ITAGUARAÍ	PPL	14 07 S	41 44 W	77032	00
ÓLHO D'AGUA SEE OLHOS D'ÁGUA	PPL	20 14 S	56 43 W	77051	00
ÓLHO D'ÁGUA SEE MORIRU	PPL	3 52 S	61 06 W	77014	00
ÓLHO D'ÁGUA SEE ÓLHO D'ÁGUA DO SÊCO	PPL	12 32 S	42 07 W	77032	00
ÓLHO D'AGUA	PPL	2 31 S	44 14 W	77021	02
ÓLHO D'AGUA	PPL	2 59 S	41 43 W	77022	01
ÓLHO D'AGUA	PPL	3 06 S	45 07 W	77021	01
ÓLHO D'AGUA	PPL	3 16 S	43 51 W	77021	01
ÓLHO D'AGUA	PPL	3 16 S	44 36 W	77021	01
ÓLHO D'AGUA	PPL	3 29 S	44 25 W	77021	01
ÓLHO D'AGUA	PPL	3 32 S	45 39 W	77021	01
ÓLHO D'AGUA	PPL	3 50 S	60 13 W	77014	01
ÓLHO D'AGUA	PPL	3 55 S	60 07 W	77029	01
ÓLHO D'AGUA	PPL	4 10 S	43 02 W	77021	01
ÓLHO D'AGUA	PPL	4 12 S	44 39 W	77021	01
ÓLHO D'AGUA	PPL	4 19 S	43 19 W	77021	01
ÓLHO D'AGUA	PPL	4 19 S	44 44 W	77021	01
ÓLHO D'AGUA	PPL	4 34 S	44 39 W	77021	01

APPROVED FOR RELEASE: 2007/02/20: CIA-RDP01-00707R000200050005-7

APPROVED FOR RELEASE: 2007/02/20: CIA-RDP01-00707R000200050005-7

ÔLHO D'ÁGUA		PPL	4 36 S	41 34 W	77027	01	ÔLHO D'ÁGUA	PPL	15 17 S	59 07 W	77052	01
ÔLHO D'ÁGUA		PPL	5 38 S	39 45 W	77024	01	ÔLHO D'ÁGUA	PPL	16 02 S	48 34 W	77052	01
ÔLHO D'ÁGUA		PPL	5 24 S	39 51 W	77023	01	ÔLHO D'ÁGUA	PPL	16 04 S	55 50 W	77051	01
ÔLHO D'ÁGUA		PPL	5 44 S	43 24 W	77021	01	ÔLHO D'ÁGUA	PPL	15 59 S	55 29 W	77051	01
ÔLHO D'ÁGUA		PPL	6 24 S	41 37 W	77027	01	ÔLHO D'ÁGUA	PPL	25 47 S	50 20 W	77067	01
ÔLHO D'ÁGUA		PPL	6 28 S	48 21 W	77052	01	ÔLHO D'ÁGUA	PPL	20 49 S	49 12 W	77063	02
ÔLHO D'ÁGUA	SEE FELICIANO	PPL	6 51 S	38 45 W	77023	00	ÔLHO-D'ÁGUA	PPL	6 18 S	36 09 W	77024	02
ÔLHO D'ÁGUA		PPL	7 13 S	37 44 W	77025	01	ÔLHO-D'ÁGUA	PPL	20 52 S	45 11 W	77033	02
ÔLHO D'ÁGUA		PPL	7 19 S	48 02 W	77052	01	ÔLHO D'ÁGUA, CORREGO SEE					
ÔLHO D'ÁGUA	SEE NASCENTE	PPL	7 49 S	40 27 W	77026	00	ÔLHO D'ÁGUA, RIO	STM	10 17 S	47 50 W	77052	00
							ÔLHO D'ÁGUA, RIACHO	STMI	4 48 S	48 05 W	77023	01
ÔLHO D'ÁGUA		PPL	7 53 S	40 40 W	77027	01						
ÔLHO D'ÁGUA		PPL	8 37 S	38 36 W	77026	02	ÔLHO D'ÁGUA, RIACHO	STMI	4 54 S	48 45 W	77023	01
ÔLHO D'ÁGUA		PPL	8 38 S	36 24 W	77026	02	ÔLHO D'ÁGUA, RIACHO	STMI	6 58 S	38 58 W	77023	01
ÔLHO D'ÁGUA		PPL	8 22 S	38 52 W	77026	02	ÔLHO D'ÁGUA, RIACHO	STMI	7 55 S	48 55 W	77022	01
ÔLHO D'ÁGUA		PPL	9 04 S	38 48 W	77026	02	ÔLHO D'ÁGUA, RIACHO	STMI	10 01 S	38 01 W	77032	02
							ÔLHO-D'ÁGUA, RIACHO DO	STM	13 13 S	43 58 W	77032	01
ÔLHO D'ÁGUA		PPL	9 09 S	48 38 W	77021	02						
ÔLHO D'ÁGUA		PPL	9 16 S	40 58 W	77032	01	ÔLHO D'ÁGUA, RIO	STM	10 37 S	47 58 W	77027	01
ÔLHO D'ÁGUA		PPL	9 37 S	36 15 W	77027	02	ÔLHO D'ÁGUA, SERRA	HLL	7 22 S	37 28 W	77000	01
ÔLHO D'ÁGUA		PPL	9 43 S	36 43 W	77027	02	ÔLHO D'ÁGUA, SERRA	UPLD	8 39 S	36 23 W	77026	01
ÔLHO D'ÁGUA		PPL	9 48 S	42 37 W	77032	01	ÔLHO D'ÁGUA, SERRA DE SEE BOA VISTA, SERRA DA	RDGE	9 24 S	36 20 W	77027	00
							ÔLHO D'ÁGUA, SERRA DO	HLL	6 58 S	41 18 W	77022	01
ÔLHO D'ÁGUA		PPL	9 51 S	40 27 W	77032	01						
ÔLHO D'ÁGUA		PPL	9 51 S	48 43 W	77032	01						
ÔLHO D'ÁGUA		PPL	9 52 S	36 20 W	77027	02	ÔLHO D'ÁGUA, SERRA DO	HLLS	8 17 S	36 12 W	77026	01
ÔLHO D'ÁGUA		PPL	10 13 S	44 35 W	77027	01	ÔLHO D'ÁGUA, SERRA DO	RDGE	8 59 S	39 36 W	77032	01
ÔLHO D'ÁGUA		PPL	10 49 S	43 21 W	77032	01	ÔLHO D'ÁGUA, SERRA DO	RDGE	15 46 S	46 33 W	77033	01
							ÔLHO D'ÁGUA, SERRA DO	SPUR	5 24 S	39 34 W	77023	01
							ÔLHO D'ÁGUA, SERRA DO	UPLD	10 43 S	39 21 W	77042	01
ÔLHO D'ÁGUA		PPL	11 22 S	42 38 W	77032	01						
ÔLHO D'ÁGUA		PPL	11 36 S	43 42 W	77032	02						
ÔLHO D'ÁGUA		PPL	12 01 S	44 02 W	77017	01	ÔLHO D'ÁGUA, SERRA DO	UPLD	15 09 S	58 10 W	77051	01
ÔLHO D'ÁGUA	SEE OLHOS D'ÁGUA	PPL	12 07 S	41 06 W	77032	00	ÔLHO D'ÁGUA, VEREDA	STM	11 04 S	45 18 W	77032	01
ÔLHO D'ÁGUA		PPL	12 40 S	43 58 W	77032	01	ÔLHO D'ÁGUA DA BICA	PPL	9 19 S	38 02 W	77023	01
							ÔLHO D'ÁGUA DA CANOA	PPL	9 44 S	36 46 W	77023	02
ÔLHO D'ÁGUA		PPL	12 58 S	42 04 W	77032	01	ÔLHO D'ÁGUA DA MARIQUINHA	PPL	12 26 S	44 15 W	77032	01
ÔLHO D'ÁGUA		PPL	13 12 S	41 36 W	77017	01						
ÔLHO D'ÁGUA		PPL	13 37 S	41 41 W	77017	02	ÔLHO D'ÁGUA DA MATA	PPL	9 04 S	36 38 W	77026	02
ÔLHO D'ÁGUA		PPL	13 48 S	41 19 W	77017	02	ÔLHO D'ÁGUA DAS BESTAS	PPL	8 51 S	36 09 W	77026	02
ÔLHO D'ÁGUA		PPL	13 51 S	42 48 W	77017	01	ÔLHO D'ÁGUA DAS FLORES	PPL	9 33 S	37 17 W	77027	01
							ÔLHO D'ÁGUA DAS POMBAS, RIACHO SEE ÔLHO D'ÁGUA DOS POMBOS, RIACHO	STMI	8 32 S	36 19 W	77026	00
ÔLHO D'ÁGUA		PPL	14 24 S	43 33 W	77032	01	ÔLHO D'ÁGUA DE PENTRO	PPL	15 35 S	41 53 W	77053	01

APPROVED FOR RELEASE: 2007/02/20: CIA-RDP01-00707R000200050005-7

APPROVED FOR RELEASE: 2007/02/20: CIA-RDP01-00707R000200050005-7

ÓLHO D'ÁGUA DO BASÍLIO	PPL	12 36 S	41 55 W	77032	01
ÓLHO D'ÁGUA DO BORGES	PPL	5 57 S	37 42 W	77024	01
ÓLHO-D'ÁGUA-DO-BORGES SEE ÓLHO D'ÁGUA					
ÓLHO D'ÁGUA	PPL	6 10 S	36 39 W	77024	00
ÓLHO D'ÁGUA DO CRUZEIRO	PPL	13 30 S	43 56 W	77032	01
ÓLHO D'ÁGUA DO FACUNDO	PPL	10 56 S	41 10 W	77032	01
ÓLHO D'ÁGUA DO MEIO	PPL	9 19 S	37 20 W	77027	02
ÓLHO D'ÁGUA DO PINGA	PPL	6 29 S	43 55 W	77022	01
ÓLHO D'ÁGUA DOS BOIS	PPL	6 46 S	42 12 W	77029	01
ÓLHO D'ÁGUA DOS CABOCLOS, RIACHO	STM1	7 39 S	36 58 W	77029	01
ÓLHO D'ÁGUA DO SÊCO	PPL	12 32 S	42 37 W	77032	01
ÓLHO D'ÁGUA DO SERAFIM	PPL	12 46 S	42 21 W	77032	01
ÓLHO D'ÁGUA DOS POMBOS	PPL	8 41 S	36 21 W	77029	01
ÓLHO D'ÁGUA DOS POMBOS, RIACHO	STM1	8 32 S	36 19 W	77029	02
ÓLHO D'ÁGUA GRANDE	PPL	6 10 S	41 17 W	77032	01
ÓLHO D'ÁGUA GRANDE	PPL	6 43 S	44 34 W	77031	01
ÓLHO D'ÁGUA PRETA	PPL	9 56 S	36 25 W	77026	02
ÓLHO D'ÁGUA PRETA	PPL	9 54 S	37 21 W	77027	02
ÓLHO D'ÁGUA SÊCO	PPL	8 41 S	36 38 W	77026	02
ÓLHO D'ÁGUA VELHO	PPL	5 25 S	36 12 W	77024	01
ÓLHO DO MUNDO	PPL	11 30 S	68 36 W	77012	01
ÓLHO DO SERTÃO	PPL	9 50 S	36 45 W	77027	02
OLHOS D'ÁGUA SEE FELIZARDO	PPL	6 51 S	38 45 W	77023	00
OLHOS D'ÁGUA SEE ÓLHO D'ÁGUA	PPL	10 49 S	43 21 W	77032	00
OLHOS D'ÁGUA SEE ÓLHO D'ÁGUA	PPL	11 22 S	42 38 W	77032	00
OLHOS D'ÁGUA SEE IPUÃ	PPL	20 27 S	48 07 W	77041	00
OLHOS D'ÁGUA SEE ÓLHO D'ÁGUA	PPL	9 04 S	38 00 W	77026	00
OLHOS D'ÁGUA SEE ÓLHO D'ÁGUA	PPL	12 01 S	44 02 W	77032	00
OLHOS D'ÁGUA	PPL	8 34 S	36 52 W	77026	02
OLHOS D'ÁGUA	PPL	8 49 S	36 14 W	77026	01
OLHOS D'ÁGUA	PPL	9 19 S	37 58 W	77027	02
OLHOS D'ÁGUA	PPL	10 04 S	36 55 W	77027	01
OLHOS D'ÁGUA SEE ÓLHO D'ÁGUA	PPL	10 13 S	44 55 W	77032	00
OLHOS D'ÁGUA	PPL	13 47 S	37 41 W	77041	01
OLHOS D'ÁGUA	PPL	11 06 S	38 37 W	77032	01
OLHOS D'ÁGUA	PPL	12 03 S	38 34 W	77032	02
OLHOS D'ÁGUA	PPL	12 07 S	41 06 W	77032	02
OLHOS D'ÁGUA	PPL	12 09 S	38 12 W	77032	02
OLHOS D'ÁGUA	PPL	12 19 S	38 48 W	77032	02
OLHOS D'ÁGUA	PPL	12 33 S	43 41 W	77032	02
OLHOS D'ÁGUA	PPL	12 29 S	38 32 W	77032	01
OLHOS D'ÁGUA	PPL	12 41 S	38 21 W	77032	02
OLHOS D'ÁGUA	PPL	12 41 S	38 22 W	77032	02
OLHOS D'ÁGUA	PPL	12 44 S	39 51 W	77032	02
OLHOS D'ÁGUA	PPL	12 45 S	43 56 W	77032	01
OLHOS D'ÁGUA SEE ISAÍAS DA	PPL	13 21 S	39 44 W	77032	00
OLHOS D'ÁGUA	PPL	13 47 S	42 10 W	77032	01
OLHOS D'ÁGUA SEE IPADJARAÍ	PPL	14 53 S	41 44 W	77032	00
OLHOS D'ÁGUA	PPL	14 21 S	43 21 W	77032	01
OLHOS D'ÁGUA	PPL	15 25 S	40 52 W	77032	01
OLHOS D'ÁGUA	PPL	16 14 S	37 18 W	77051	01
OLHOS D'ÁGUA	PPL	17 25 S	43 33 W	77033	01
OLHOS D'ÁGUA	PPL	17 35 S	45 56 W	77033	01
OLHOS D'ÁGUA	PPL	18 23 S	47 54 W	77042	01
OLHOS D'ÁGUA	PPL	20 16 S	46 41 W	77051	01
OLHOS D'ÁGUA	PPL	22 50 S	46 48 W	77051	01
OLHOS D'ÁGUA	RSTP	11 19 S	46 36 W	77032	01
ÓLHOS D'ÁGUA SEE ÓLHO D'ÁGUA DOS POMBOS	PPL	8 41 S	36 21 W	77029	00
OLHOS D'ÁGUA, CÓRREGO	STM	18 37 S	49 52 W	77042	02
OLHOS D'ÁGUA, CÓRREGO	STM	21 22 S	52 56 W	77041	01
OLHOS D'ÁGUA, RIACHO	STM1	12 33 S	38 42 W	77032	02
OLHOS D'ÁGUA, SERRA	RDGE	11 17 S	38 49 W	77032	01
OLHOS D'ÁGUA, SERRA DOS SEE BOA VISTA, SERRA DA	RDGE	13 29 S	43 29 W	77032	00
OLHOS D'ÁGUA, SERRA DOS	SPUR	12 54 S	40 17 W	77032	01
OLHOS D'ÁGUA DA BARRIGUDA	PPL	13 36 S	44 52 W	77032	02
OLHOS D'ÁGUA DAS BESTAS SEE ÓLHO D'ÁGUA DAS BESTAS	PPL	8 51 S	36 39 W	77026	00
OLHOS D'ÁGUA DO ACIOLI SEE ISAÍAS	PPL	9 33 S	36 38 W	77027	00
OLHOS D'ÁGUA DO BASÍLIO SEE ÓLHO D'ÁGUA DO BASÍLIO	PPL	12 36 S	41 55 W	77032	00
OLHOS D'ÁGUA DO CASADO	PPL	9 51 S	37 51 W	77027	01
OLHOS D'ÁGUA DO SÊCO SEE ÓLHO D'ÁGUA DO SÊCO	PPL	12 32 S	42 37 W	77032	00

APPROVED FOR RELEASE: 2007/02/20: CIA-RDP01-00707R000200050005-7

APPROVED FOR RELEASE: 2007/02/20: CIA-RDP01-00707R000200050005-7

OLHOS D'ÁGUAS	PPL	13 43 S	41 18 W	77012	02
OLHOS D'ÁGUAS, RIACHO	STM	13 51 S	41 19 W	77012	02
OLHOS D'AGUA SÊCO SEE ÔLHO D'ÁGUA DO SÊCO					
ÔLHO D'ÁGUA DO SÊCO	PPL	12 32 S	42 07 W	77012	00
ÔLHO TORTO	PPL	19 41 S	43 58 W	77012	01
OLHOZ D'ÁGUA SEE OLHOS D'AGUA	PPL	12 28 S	38 02 W	77012	00
OLIMPIA	PPL	20 44 S	48 54 W	77041	01
OLÍMPIO DE FREITAS	PPL	19 10 S	48 22 W	77033	02
OLÍMPIO JACINTO	PPL	18 56 S	48 26 W	77033	02
OLIMPIO LOPES	PPL	23 24 S	51 07 W	77042	01
OLÍMPIO MORENA	PPL	22 04 S	43 16 W	77033	01
OLINDO	PPL	31 52 S	52 50 W	77044	01
OLINDO	PPL	32 14 S	52 19 W	77044	01
OLINDA	PPL	6 37 S	42 24 W	77027	01
OLINDA SEE JACAMBARI	PPL	6 44 S	39 56 W	77027	00
OLINDA	PPL	8 01 S	34 51 W	77026	01
OLINDA	PPL	8 52 S	42 40 W	77027	01
OLINDA	PPL	22 49 S	43 25 W	13015	01
OLINDA	PPL	28 21 S	51 20 W	77044	01
OLINDA, PONTA DE	PT	8 01 S	34 50 W	77026	00
OLINDA, RECIFE	AP	8 03 S	34 53 W	77026	01
OLINDA MATOS	PPL	16 50 S	41 14 W	77033	02
OLINDINA	PPL	11 22 S	38 21 W	77032	01
OLINDO SEE JACAMBARI	PPL	6 44 S	39 56 W	77027	00
OLINTO SEE OLINDA	PPL	28 21 S	51 20 W	77044	00
OLIVA	PPL	22 12 S	56 19 W	77031	01
OLIVA	PPL	29 14 S	50 53 W	77044	01
OLIVEDOS	PPL	6 59 S	36 15 W	77025	01
OLIVEIRA	PPL	1 00 S	47 50 W	77015	01
OLIVEIRA	PPL	6 33 S	48 48 W	77052	01
OLIVEIRA SEE AMÉRICO ALVES	PPL	9 41 S	41 35 W	77032	00
OLIVEIRA	PPL	12 23 S	38 23 W	77037	02
OLIVEIRA	PPL	19 41 S	55 11 W	77041	01
OLIVEIRA	PPL	20 47 S	44 49 W	77013	01
OLIVEIRA	PPL	27 10 S	48 49 W	77043	01
OLIVEIRA, RIBEIRÃO	STM	20 44 S	43 16 W	77033	01
OLIVEIRA, RIO	STM	15 50 S	48 39 W	77052	01
OLIVEIRA CASTRO	RSTN	24 16 S	54 15 W	77042	01
OLIVEIRA DO BREJINHO SEE OLIVEIRA DOS BREJINHOS					
OLIVEIRA DOS BREJINHOS	PPL	12 19 S	42 51 W	77012	00
OLIVEIRA DOS BREJINHOS	PPL	12 19 S	42 54 W	77012	01
OLIVEIRA DOS CAMPINHOS SEE CAMPINHOS	PPL	12 25 S	38 47 W	77012	00
OLIVEIRA FORTES	PPL	21 20 S	43 27 W	77013	01
OLIVEIRAS	PPL	5 04 S	40 25 W	77023	01
OLIVEIROPOLIS	PPL	6 32 S	41 47 W	77022	02
OLIVENÇA	PPL	9 31 S	37 11 W	77027	01
OLIVENÇA	PPL	14 57 S	39 01 W	77012	01
OLIVERA SEE OLIVEIRA	PPL	20 41 S	44 49 W	77013	00
OLIVEIRA DOS CAMPINHOS SEE CAMPINHOS	PPL	12 25 S	38 47 W	77012	00
OLIVIA	PPL	22 02 S	57 36 W	77091	01
OLÍVIO PEDROSA	PPL	20 52 S	41 28 W	77014	02
OLÍVIO PERES	PPL	16 03 S	52 46 W	77042	01
OLMIRO PIRES	PPL	29 53 S	55 13 W	77064	01
OLOIALEMONS	PPL	4 16 N	60 50 W	77014	01
OLOVALEMONS SEE OLOIALEMONS	PPL	4 16 N	60 50 W	77014	00
OLYMPIA SEE OLÍMPIA	PPL	20 44 S	48 54 W	77041	00
OMARI RAPIDS SEE UMARI, CACHOEIRA	FLLS	0 42 N	69 19 W	77060	00
OMAR SOARES	RSTN	20 30 S	45 26 W	77013	01
ÔMEGA	RSTN	16 59 S	48 13 W	77014	01
OMELAR, CACHOEIRA	FLLS	2 04 S	66 17 W	77060	01
OMERE, RIBEIRÃO	STM	13 03 S	61 11 W	77011	01
ONÇA	PPL	3 22 S	65 46 W	77071	01
ONÇA	PPL	5 11 S	62 53 W	77071	01
ONÇA	PPL	7 42 S	57 49 W	77015	01
ONÇA	PPL	7 49 S	65 30 W	77022	02
ONÇA	PPL	13 41 S	61 49 W	77012	02
ONÇA	PPL	16 18 S	57 58 W	77041	01
ONÇA	PPL	18 08 S	59 43 W	77012	01
ONÇA	PPL	19 09 S	63 58 W	77013	01
ONÇA	PPL	19 42 S	64 48 W	77033	01
ONÇA	PPL	21 16 S	47 21 W	77041	02
ONÇA SEE EMBOABAS	PPL	21 19 S	44 00 W	77033	00
ONÇA	PPL	22 33 S	47 44 W	77041	01

APPROVED FOR RELEASE: 2007/02/20: CIA-RDP01-00707R000200050005-7

APPROVED FOR RELEASE: 2007/02/20: CIA-RDP01-00707R000200050005-7

ONCA	RSTN	19 44 S	44 48 W	77015	01
ONÇA, ALTO DA	HLL	20 14 S	41 53 W	77013	02
ONÇA, CACHOEIRA DA	FLLS	0 36 S	54 38 W	77015	01
ONÇA, CACHOEIRA DA	FLLS	7 07 S	52 32 W	77015	01
ONÇA, CACHOEIRA DA	FLLS	7 47 S	50 47 W	77013	01
ONÇA, CACHOEIRA DA	FLLS	9 43 S	61 48 W	77011	01
ONÇA, CACHOEIRA DA	FLLS	18 41 S	48 27 W	77034	01
ONÇA, CACHOEIRA DA	FLLS	19 59 S	50 53 W	77004	01
ONÇA, CACHOEIRA DA	FLLS	20 10 S	47 16 W	77000	02
ONÇA, CÓRREGO SEE ONÇA, RIBEIRÃO DA	STN	12 57 S	47 45 W	77052	00
ONÇA, CORREGO SEE ONÇA, RIBEIRÃO DA	STN	13 25 S	48 52 W	77052	00
ONÇA, CORREGO	STN	18 46 S	51 16 W	77052	01
ONÇA, CORREGO	STN	19 23 S	48 27 W	77053	02
ONÇA, CÓRREGO DA SEE ONÇA, RIO	STN	10 20 S	48 32 W	77052	00
ONÇA, CORREGO DA	STN	13 57 S	46 24 W	77052	01
ONÇA, CÓRREGO DA	STN	16 23 S	52 55 W	77051	02
ONÇA, CÓRREGO DA	STN	16 33 S	48 07 W	77032	01
ONÇA, CÓRREGO DA	STN	17 18 S	52 16 W	77042	01
ONÇA, CÓRREGO DA	STN	17 31 S	44 59 W	77033	01
ONÇA, CÓRREGO DA SEE ONÇA, RIBEIRÃO DA	STN	17 40 S	49 59 W	77052	00
ONÇA, CÓRREGO DA SEE ONÇA, RIBEIRÃO DA	STN	17 45 S	49 27 W	77052	00
ONÇA, CÓRREGO DA	STN	18 40 S	49 03 W	77013	02
ONÇA, CÓRREGO DA	STN	19 10 S	39 54 W	77014	01
ONÇA, CÓRREGO DA	STN	19 41 S	48 14 W	77033	02
ONÇA, CÓRREGO DA SEE ONÇA, RIBEIRÃO DA	STN	20 11 S	41 57 W	77033	00
ONÇA, CÓRREGO DA	STN	20 20 S	53 03 W	77051	01
ONÇA, CÓRREGO DA	STN	20 31 S	51 38 W	77041	01
ONÇA, CÓRREGO DA	STN	21 09 S	51 24 W	77041	00
ONÇA, CÓRREGO DA	STN	21 12 S	47 29 W	77041	02
ONÇA, CÓRREGO DA	STN	21 29 S	46 56 W	77033	01
ONÇA, CÓRREGO DA	STN	21 39 S	48 54 W	77041	01
ONÇA, CÓRREGO DA SEE ONÇA, RIBEIRÃO DA	STN	21 59 S	50 51 W	77041	00
ONÇA, CÓRREGO DA SEE ONÇA, RIBEIRÃO DA	STN	22 27 S	51 30 W	77041	00
ONÇA, CÓRREGO DA	STN	22 49 S	50 53 W	77041	01
ONÇA, IGARAPÉ	STN	7 10 S	52 36 W	77013	01
ONÇA, IGARAPÉ DA	STN	5 10 S	49 19 W	77015	01
ONÇA, IGARAPÉ DA	STN	7 46 S	50 46 W	77013	01
ONÇA, IGARAPÉ DA	STN	9 31 S	70 03 W	77012	01
ONÇA, IGARAPÉ DA	STN	9 32 S	62 37 W	77011	01
ONÇA, IGARAPÉ DA	STN	9 44 S	61 48 W	77011	01
ONÇA, IGARAPÉ DA	STN	9 46 S	64 02 W	77011	01
LAGA, ILHA DA SEE ONÇAS, ILHA DAS	ISL	1 27 S	48 33 W	77015	00
ONÇA, LAGOA DA	LK	21 33 S	41 29 W	77035	01
ONÇA, LAGO DA	LK	4 16 S	66 27 W	77013	01
ONÇA, MORRO DA	HLL	7 38 S	41 29 W	77032	01
ONÇA, MORRO DA	HLL	19 54 S	57 46 W	77031	01
ONÇA, PICO DA	HLL	4 02 S	40 28 W	77023	01
ONÇA, RIACHO DA SEE PALMEIRAS, RIBEIRÃO DAS	STN	15 25 S	48 01 W	77032	00
ONÇA, RIACHO DA	STN	3 22 S	42 49 W	77021	01
ONÇA, RIACHO DA	STNI	5 01 S	40 23 W	77023	01
ONÇA, RIACHO DA	STNI	6 35 S	37 38 W	77029	01
ONÇA, RIACHO DA	STNI	8 18 S	36 19 W	77026	02
ONÇA, RIACHO DA SEE PEIXE DE BAIXO, RIACHO DO	STNI	11 00 S	39 38 W	77032	00
ONÇA, RIBEIRÃO DA	STN	12 57 S	47 45 W	77052	01
ONÇA, RIBEIRÃO DA	STN	13 25 S	48 52 W	77052	01
ONÇA, RIBEIRÃO DA	STN	15 02 S	36 59 W	77051	01
ONÇA, RIBEIRÃO DA	STN	15 22 S	46 07 W	77012	01
ONÇA, RIBEIRÃO DA	STN	16 42 S	53 25 W	77051	01
ONÇA, RIBEIRÃO DA	STN	17 21 S	49 51 W	77052	02
ONÇA, RIBEIRÃO DA	STN	17 26 S	45 35 W	77013	01
ONÇA, RIBEIRÃO DA	STN	17 40 S	49 59 W	77052	01
ONÇA, RIBEIRÃO DA	STN	17 49 S	49 27 W	77052	01
ONÇA, RIBEIRÃO DA	STN	19 00 S	44 03 W	77015	01
ONÇA, RIBEIRÃO DA	STN	20 11 S	41 57 W	77033	02
ONÇA, RIBEIRÃO DA	STN	20 24 S	48 53 W	77041	01
ONÇA, RIBEIRÃO DA	STN	20 36 S	52 20 W	77051	01
ONÇA, RIBEIRÃO DA	STN	20 48 S	41 47 W	77035	02
ONÇA, RIBEIRÃO DA	STN	21 10 S	48 10 W	77041	01

APPROVED FOR RELEASE: 2007/02/20: CIA-RDP01-00707R000200050005-7

APPROVED FOR RELEASE: 2007/02/20: CIA-RDP01-00707R000200050005-7

ONÇA, RIBEIRÃO DA	STM	21 12 S	44 06 W	77033	01	ONÇAS	PPL	24 41 S	48 59 W	77041	01
ONÇA, RIBEIRÃO DA SEE						ONÇAS, CACHOEIRA DAS	FLLS	3 20 S	61 53 W	77014	01
ONÇA, CÓRREGO DA	STR	21 19 S	48 54 W	77041	00	ONÇAS, CACHOEIRA DAS	FLLS	8 42 S	58 23 W	77000	01
ONÇA, RIBEIRÃO DA	STM	21 59 S	50 51 W	77041	01	ONÇAS, CÓRREGO	STM	15 40 S	56 36 W	77051	01
ONÇA, RIBEIRÃO DA	STM	22 09 S	47 55 W	77041	02	ONÇAS, CÓRREGO DAS	STM	13 17 S	56 12 W	77051	01
ONÇA, RIBEIRÃO DA	STM	22 27 S	51 30 W	77041	01						
						ONÇAS, CÓRREGO DAS	STM	13 56 S	55 09 W	77051	01
ONÇA, RIBEIRÃO DA	STM	24 46 S	49 58 W	77042	01	ONÇAS, CÓRREGO DAS SEE					
ONÇA, RIBEIRÃO DA	STM	27 34 S	49 45 W	77043	01	ONÇAS, RIBEIRÃO DAS	STM	22 51 S	46 46 W	77041	00
ONÇA, RIO	STM	10 20 S	48 32 W	77052	01	ONÇAS, ILHA DAS	ISL	1 27 S	48 33 W	77015	00
ONÇA, RIO DA SEE						ONÇAS, ILHA DAS	ISL	1 44 S	49 07 W	77013	01
ONÇAS, CÓRREGO DAS	STM	13 17 S	56 12 W	77051	00	ONÇAS, ILHA DAS	ISL	1 50 S	61 23 W	77013	01
ONÇA, RIO DA SEE ONÇA, RIBEIRÃO DA	STM	17 26 S	45 35 W	77033	00						
						ONÇAS, ILHA DAS	ISL	2 13 S	57 12 W	77015	01
ONÇA, RIO DA	STM	20 54 S	48 54 W	77041	02	ONÇAS, ILHA DAS	ISL	2 39 S	45 23 W	71013	01
ONÇA, RIO DA	STM	22 03 S	41 09 W	77035	02	ONÇAS, ILHA DAS	ISL	3 10 S	59 30 W	77013	01
ONÇA, RIO DA	STMI	5 31 S	62 02 W	77022	01	ONÇAS, ILHA DAS	ISL	3 49 S	62 22 W	77013	01
ONÇA, SALTO DA SEE						ONÇAS, ILHA DAS	ISL	4 02 S	55 39 W	77015	01
ONÇA, CACHOEIRA DA	FLLS	19 59 S	50 53 W	77000	00						
ONÇA, SERRA DA	HLL	8 11 S	38 56 W	77026	01	ONÇAS, ILHA DAS	ISL	5 59 S	61 38 W	77013	01
						ONÇAS, LAGOA DAS	LK	16 46 S	56 40 W	77051	01
ONÇA, SERRA DA	HLL	15 18 S	39 19 W	77032	01	ONÇAS, PARANÁ DAS	CHRS	1 51 S	61 23 W	77013	01
ONÇA, SERRA DA	HLL	21 20 S	41 32 W	77035	02	ONÇAS, RIBEIRÃO DAS SEE					
ONÇA, SERRA DA	HLLS	22 33 S	46 13 W	77033	02	ONÇAS, CÓRREGO DAS	STM	13 56 S	55 09 W	77051	00
ONÇA, SERRA DA	RDGE	16 25 S	41 22 W	77033	01	ONÇAS, RIBEIRÃO DAS SEE					
ONÇA, SERRA DA	RDGE	17 16 S	44 40 W	77033	01	SANTA VIRGÍNIA, CÓRREGO	STM	22 09 S	55 46 W	77051	00
ONÇA, SERRA DA	SPUR	10 10 S	39 20 W	77032	01	ONÇAS, RIBEIRÃO DAS SEE					
ONÇA, TRAVESSÃO DA	RPDS	5 35 S	52 41 W	77015	01	LAJE, RIBEIRÃO DA	STM	22 11 S	55 31 W	77051	00
ONÇA BRABA, CÓRREGO SEE						ONÇAS, RIBEIRÃO DAS SEE					
ONÇA BRAVA, CÓRREGO	STM	16 40 S	57 28 W	77351	00	MATAS, RIO DAS	STM	22 29 S	55 27 W	77041	00
ONÇA BRAVA, CÓRREGO	STM	16 40 S	57 28 W	77051	01	ONÇAS, RIBEIRÃO DAS	STM	22 51 S	46 46 W	77041	02
ONÇA MAGRA, CÓRREGO DA	STM	15 36 S	57 28 W	77051	01	ONÇAS, SERRA DAS	HLL	24 23 S	47 42 W	77341	01
						ONÇAS, SERRA DAS	UPLD	10 10 S	61 08 W	77051	01
ONÇA MAGRA, RIBEIRÃO SEE											
ONÇA MAGRA, CÓRREGO DA	STM	15 36 S	57 28 W	77051	00	ONDA BRANCA	PPL	20 28 S	49 25 W	77041	01
ONÇA MAGRA, RIO SEE						ONDAS, CACHOEIRA DAS SEE	FLLS	8 42 S	58 23 W	77050	00
ONÇA MAGRA, CÓRREGO DA	STM	15 36 S	57 28 W	77051	00	ONÇAS, CACHOEIRA DAS	FLLS	8 42 S	58 23 W	77000	00
ONÇA PARDA	PPL	15 20 S	56 53 W	77051	01	ONDAS, RIO DAS	STM	12 00 S	45 00 W	77032	01
ONÇA PARDA, RIBEIRÃO	STM	24 19 S	47 51 W	77041	01	ONDA VERDE	PPL	20 37 S	49 18 W	77041	01
ONÇAS	PPL	2 42 S	65 22 W	77013	01	ONDINA	PPL	12 10 S	45 00 W	77042	01
ONÇAS	PPL	5 55 S	61 34 W	77013	01	ONDINA	PPL	15 37 S	39 42 W	77032	01
ONÇAS	PPL	8 14 S	36 01 W	77026	02	ONHA	PPL	13 00 S	39 04 W	77032	01

APPROVED FOR RELEASE: 2007/02/20: CIA-RDP01-00707R000200050005-7

APPROVED FOR RELEASE: 2007/02/20: CIA-RDP01-00707R000200050005-7

ORIXIMINÁ SEE TAPIRA	PPL	20 58 S	52 52 W	77044	00
ORÍSIO PEREIRA	PPL	18 23 S	48 17 W	77033	02
ORIXFRE	PPL	17 11 S	40 37 W	77033	01
ORIXFRE, ILHA	ISL	0 58 N	61 29 W	77014	01
ORIXI, SERRA	MT	0 38 N	66 12 W	77013	01
ORIXY, SERRA SEE ORIXI, SERRA	MT	0 38 N	66 12 W	77013	00
ORIXS SEE ORIX	PPL	6 19 S	38 55 W	77023	00
ORITALETE, SERRA DO SEE MONTALETE, SERRA DO	ROGE	16 30 S	40 58 W	77033	00
ORIZE DE OUTUBRO, RIBEIRÃO	STW	21 45 S	63 17 W	77011	00
ORIXIMINÁ SEE ORIXIMINIA	PPL	15 42 S	60 15 W	77051	00
ORIXIMINIA	PPL	15 42 S	60 17 W	77051	01
ORIXMORICA, SERRA	UPLD	4 00 N	61 16 W	77014	01
ORIXOZ, CABO	CAPE	4 24 N	51 33 W	77016	01
ORIXTORIO	PPL	7 24 S	35 09 W	77025	01
ORIXTORIC	PPL	16 29 S	40 58 W	77033	02
ORATÓRIO SEE ORATÓRIOS	PPL	20 26 S	42 48 W	77033	00
ORATÓRIO	RSTP	22 14 S	42 56 W	77033	02
ORATÓRIO, MORRO DO	HLL	18 22 S	40 25 W	77000	01
ORATÓRIO, RIO	STW	20 22 S	49 20 W	77043	01
ORATÓRIO, SERRA DO	RDGE	7 43 S	35 49 W	77000	01
ORATÓRIOS	PPL	20 26 S	42 48 W	77033	01
ORELHA DA ONÇA, RIO SEE TAQUARUÇU, RIO	STW	21 23 S	52 20 W	77051	00
ORELHA DA ONÇA, RIO	STW	21 34 S	52 07 W	77051	00
ORELLANA SEE AMAZON RIVER	STW	0 10 S	49 00 W	77000	00
ORFÃOS, ARROIO DOS	STW	32 58 S	51 34 W	77044	01
ORGÃOS, SERRA DOS	MTS	22 22 S	42 45 W	77035	01
ORGUEIA, ARROIO SEE BASILIO, ARROIO	STW	31 52 S	52 50 W	77044	00
ORI	PPL	7 41 S	39 22 W	77026	01
ORIANDO PEDRA	PPL	18 33 S	41 34 W	77033	01
ORIBOCA, ILHA	ISL	1 26 S	52 06 W	77015	01
ORIÇANGA, RIO	STW	22 18 S	47 03 W	77041	02
ORICANGUIRUMA, RIBEIRÃO	STW	22 13 S	46 54 W	77041	02
ORICÓ	PPL	14 18 S	39 22 W	77032	01
ORICÓ, RIC SEE ORICÓ GRANDE, RIC	STW	14 18 S	39 21 W	77032	00
ORICÓ GRANDE, RIC	STW	14 48 S	39 21 W	77032	01
ORICO-MIRIM, RIO	STW	16 18 S	39 15 W	77032	01
ORIENTAL	PPL	3 18 S	49 00 W	77021	01
ORIENTAL	PPL	22 52 S	55 20 W	77051	01
ORIENTE SEE ORIENTAL	PPL	3 18 S	49 00 W	77021	00
ORIENTE	PPL	4 52 S	44 14 W	77021	01
ORIENTE	PPL	7 34 S	42 06 W	77022	02
ORIENTE	PPL	8 48 S	72 46 W	77012	01
ORIENTE	PPL	9 04 S	48 24 W	77013	01
ORIENTE SEE MORENA	PPL	9 36 S	62 07 W	77011	00
ORIENTE	PPL	9 59 S	64 05 W	77011	01
ORIENTE	PPL	12 11 S	59 21 W	77012	02
ORIENTE	PPL	14 36 S	41 15 W	77032	01
ORIENTE	PPL	15 04 S	39 23 W	77032	01
ORIENTE SEE SANTO ANTÔNIO DO ORIENTE	PPL	20 24 S	41 09 W	77034	00
ORIENTE	PPL	20 36 S	35 59 W	77051	01
ORIENTE	PPL	20 59 S	41 18 W	77034	01
ORIENTE	PPL	22 09 S	50 11 W	77041	01
ORIENTE, CACHOEIRA SEE PÔRTO ORIENTE, CACHOEIRA	FLLS	9 58 S	64 05 W	77011	00
ORIENTE, IGARAPÉ	STM	7 46 S	70 58 W	77013	01
ORIENTE NOVO	PPL	14 11 S	40 06 W	77032	01
ORIENTINA	PPL	20 12 S	49 22 W	77041	01
ORIENTINA	RSTN	21 58 S	47 01 W	77041	01
ORIENTOUX FALL SEE URANDUIQUE, CACHOEIRA	FLLS	6 43 N	60 01 W	77000	00
ORIENTI, SALTO SEE URANDUIQUE, CACHOEIRA	FLLS	6 43 N	60 01 W	77000	00
ORIENTI FALL SEE URANDUIQUE, CACHOEIRA	FLLS	6 43 N	60 01 W	77000	00
ORIENTOUIK FALL SEE URANDUIQUE, CACHOEIRA	FLLS	6 43 N	60 01 W	77000	00
ORION	PPL	16 39 S	58 20 W	77041	01
ORION	PPL	21 58 S	56 13 W	77051	01
ORION	RSTN	16 10 S	43 38 W	77033	01
ORISSANGA	RSTN	22 12 S	46 57 W	77041	01
ORIXANGA, RIBEIRÃO SEE ORIÇANGA, RIO	STW	22 18 S	47 03 W	77041	00

APPROVED FOR RELEASE: 2007/02/20: CIA-RDP01-00707R000200050005-7

APPROVED FOR RELEASE: 2007/02/20: CIA-RDP01-00707R000200050005-7

ORISSANGUIMA, RIBEIRÃO SEE ORIÇANGUIMA, RIBEIRÃO	STM	22 13 S	46 54 W	77041	00	OSCAR TAYLOR SEE ENGENHEIRO OSCAR TAYLOR	RSTP	32 32 S	38 37 W	77032	00
ORITUCUQUÊ, IGARAPÉ	STM	3 42 N	62 20 W	77014	01	OS CESAR SEE OS CÉSARES	PPL	22 47 S	46 49 W	77041	00
ORIXIMINA	PPL	1 45 S	55 52 W	77015	01	OS CÉSARES	PPL	22 47 S	46 49 W	77041	02
ORIZÂNIA	PPL	20 30 S	42 13 W	77033	01	OSÓRIO	PPL	20 15 S	45 46 W	77033	02
ORIZONA	PPL	17 03 S	48 18 W	77052	01	OSÓRIO	PPL	29 54 S	50 16 W	77044	01
ORLÂNDIA	PPL	20 43 S	47 53 W	77041	01	OSÓRIO, CÓRREGO DO	STM	20 49 S	50 51 W	77041	01
ORLANDO SEE JOÃO PAULO	PPL	14 35 S	56 44 W	77051	00	OSÓRIO, RIBEIRÃO DO SEE OSÓRIO, CÓRREGO DO	STM	20 49 S	50 51 W	77041	00
ORLEÃES	PPL	28 21 S	49 18 W	77041	01	OSÓRIO, SALTO	FLLS	25 32 S	52 57 W	77042	01
ORLEANS SEE ORLEÃES	PPL	28 21 S	49 18 W	77043	00	OSÓRIO DE ALMEIDA	RSTN	28 33 S	44 28 W	77033	01
ORLEANS DO SUL SEE ORLEÃES	PPL	28 21 S	49 18 W	77043	00	OSÓRIO FELIPE	PPL	28 37 S	48 05 W	77033	02
ORMINDA COSTA	PPL	16 30 S	40 50 W	77033	02						
ORNÃ DANIEL	PPL	21 27 S	46 21 W	77033	02	OS QUATRO	PPL	25 29 S	39 31 W	77032	01
OROBÓ	PPL	7 44 S	35 36 W	77026	01	OS QUEBOS SEE QUEBÓ	PPL	14 36 S	56 04 W	77041	00
OROBÓ	PPL	13 13 S	40 54 W	77032	02	OS QUEBOS, RIBEIRÃO SEE QUEBÓ, RIO	STM	14 40 S	56 08 W	77041	00
OROBÓ, RIO	STMI	7 45 S	35 21 W	77026	01	OS RIBEIROS	PPL	22 06 S	46 49 W	77041	01
						OSSO DE PORCO SEE MORTE REAL	PPL	23 13 S	50 08 W	77042	00
OROBÓ, SERRA DO	WPLD	12 21 S	40 28 W	77032	01						
OROCAL, RIACHÃO SEE OURO, RIO DO	STM	11 04 S	43 21 W	77032	00	OSSUNA	PPL	21 43 S	46 51 W	77041	01
OROCÓ	PPL	8 37 S	39 36 W	77026	01	OSTRAS	PPL	28 11 S	39 38 W	77032	01
OROJÓ, RIO	STM	13 58 S	39 06 W	77032	02	OSTRAS, CÓRREGO DAS	STM	28 12 S	39 38 W	77032	02
ORO PRETO, RIO SEE OURO PRÊTO, RIO	STM	8 23 S	72 50 W	77012	00	OSTRAS, PONTA DAS	PT	22 33 S	41 57 W	77039	01
						OSTRAS, RIO DAS	STM	27 19 S	39 14 W	77032	02
OROROBA, SERRA DO	MT	8 18 S	36 45 W	77026	02						
OROS	PPL	6 19 S	38 53 W	77023	01	OSVALDO AMARAL SEE OSVALDO AMARO	PPL	26 23 S	49 16 W	77043	00
OROS, AÇUDE	RSV	6 15 S	39 05 W	77023	01	OSVALDO AMARO	PPL	26 23 S	49 16 W	77043	01
ORTIGAS, ILHA DAS	ISL	22 07 S	52 24 W	77041	01	OSVALDO CRUZ	PPL	21 47 S	50 50 W	77041	01
ORTIGEIRA SEE ORTIGUEIRA	PPL	24 12 S	50 55 W	77042	00	OSVALDO CRUZ, ESTAÇÃO	RSTN	22 52 S	43 21 W	77036	00
						OSVALDO KROEFF SEE OSWALDO KROEFF	PPL	28 54 S	50 03 W	77044	00
ORTIGO, RIACHÃO SEE ARIGÓ, CÓRREGO	STM	22 05 S	52 25 W	77041	00	OSVALDO PRADO	PPL	21 03 S	46 55 W	77033	02
ORTIGUEIRA	PPL	24 12 S	50 55 W	77042	01	OSWALDO CRUZ	PPL	27 25 S	53 25 W	77044	02
ORTIGUEIRA, SERRA DA SEE FERREIRINHA, SERRA DO	RDGE	24 20 S	50 55 W	77042	00	OSWALDO CRUZ SEE OSVALDO CRUZ, ESTAÇÃO	RSTN	22 52 S	43 21 W	77036	00
ORVALHO	RSTN	21 46 S	43 41 W	77033	01	OSWALDO KROEFF	PPL	28 54 S	50 03 W	77044	00
OS ALGODÕES SEE ALGODÕES	PPL	10 42 S	39 03 W	77032	00	OTACILIA SPECIA	PPL	29 57 S	54 14 W	77044	01
OSASCO	RSTN	23 32 S	46 46 W	77041	00	OTACÍLIO COSTA	PPL	27 34 S	50 07 W	77043	01
OSCAR BRESSANE	PPL	22 18 S	50 17 W	77041	01	OTAVIO LIMA	RSTP	29 42 S	53 45 W	77044	04
OSCAR MIRANDA, CACHOEIRA	FLLS	9 27 S	56 46 W	77008	01	OTAVIO MUNIZ	PPL	21 45 S	46 11 W	77033	02
OSCAR NELSON	PPL	5 45 S	36 47 W	77026	01	OTAVIO ROCHA SEE ENGENHEIRO OTAVIO ROCHA	RSTN	29 27 S	54 45 W	77044	00
OSCAR PESSOA	PPL	21 09 S	46 40 W	77033	02						

APPROVED FOR RELEASE: 2007/02/20: CIA-RDP01-00707R000200050005-7

APPROVED FOR RELEASE: 2007/02/20: CIA-RDP01-00707R000200050005-7

OTÁVIO ROCHA	PPL	29 03 S	51 19 W	77044	01
OTELO, RIO	STM	19 39 S	40 21 W	77034	01
OTICICA SEE OITICICA	PPL	5 03 S	41 05 W	77023	00
OUACARAYAU, SAUT SEE ACARAIOU, CACHOEIRA	FLLS	3 14 N	52 17 W	77000	00
OUACARAYOU, SAUT SEE ACARAIOU, CACHOEIRA	FLLS	3 14 N	52 17 W	77000	00
OUARAOUPEROU, SAUT SEE SARURACURIAGA, CACHOEIRA	FLLS	2 37 N	52 33 W	77000	00
OUAYEOUAOU, SAUT SEE OUAOUARU, CACHOEIRA	FLLS	3 21 N	52 10 W	77000	00
OUABALEIA ITOU S/E WOURICURIOURINCIA, CACHOEIRA	FLLS	2 29 N	52 35 W	77000	00
OURÂNIA	PPL	21 02 S	41 54 W	77035	01
OURÉM	PPL	1 33 S	47 06 W	77015	01
OURICANA	PPL	19 42 S	39 06 W	77032	01
OURICANA, SERRA DA	HLLS	14 47 S	40 30 W	77032	01
OURIÇANGA SEE ORISSANGA	OSTA	22 12 S	46 57 W	77041	00
OURIÇANGAS	PPL	12 01 S	38 57 W	77032	01
OURIÇANGAS, SERROTE	HLL	11 44 S	39 58 W	77032	01
OURIÇANHANHAS	RSTN	12 02 S	38 32 W	77032	01
OURICÓ PEQUENO, RIACHO SEE OURICO PEQUENO, RIACHO	STM	12 24 S	38 12 W	77012	00
OURICURI	PPL	7 53 S	40 05 W	77026	01
OURICURI	PPL	8 32 S	36 16 W	77026	02
OURICURI	PPL	8 33 S	36 16 W	77026	02
OURICURI	PPL	8 56 S	41 24 W	77032	01
OURICURI	PPL	9 33 S	36 11 W	77027	02
OURICURI	PPL	9 50 S	39 42 W	77032	01
OURICURI	PPL	10 37 S	45 50 W	77032	01
OURICURI	PPL	10 51 S	41 27 W	77032	02
OURICURI SEE OURICURI DO OURO	PPL	12 03 S	42 29 W	77032	00
OURICURI	PPL	12 08 S	41 40 W	77032	00
OURICURI	PPL	12 12 S	39 46 W	77032	02
OURICURI	PPL	12 35 S	41 21 W	77032	02
OURICURÍ SEE LICURI	PPL	12 05 S	41 36 W	77032	00
OURICURI, BREJO DO	STM	10 37 S	45 49 W	77032	01
OURICURI, RIACHO	STMI	8 34 S	39 15 W	77026	01
OURICURI, RIACHO SEE OURICURI, RIO	STMI	9 01 S	41 02 W	77032	00
OURICURI, RIACHO	STMI	12 10 S	42 45 W	77032	01
OURICURI, RIO SEE OURICURI, RIACHO	STMI	8 34 S	39 15 W	77026	00
OURICURI, RIO	STMI	9 01 S	41 02 W	77032	01
OURICURI, SERRA DO	RDGE	8 29 S	39 04 W	77026	01
OURICURI, SERRA DO	UPLD	8 57 S	41 24 W	77032	01
OURICURI DO OURO	PPL	12 03 S	42 29 W	77032	01
OURICURITUBA	PPL	12 10 S	38 45 W	77032	02
OURICURY SEE OURICURI	PPL	7 53 S	40 05 W	77026	00
OURICURY, RIO SEE OURICURI, RIACHO	STMI	8 34 S	39 15 W	77026	00
OURIMBO, RIBEIRÃO DO	STM	23 02 S	49 55 W	77042	01
OURIMBOS	PPL	22 59 S	49 52 W	77042	01
OURIMBOS, RIBEIRÃO SEE OURIMBO, RIBEIRÃO DO	STM	23 02 S	49 55 W	77042	00
OURIQUE, ILHA DO SEE PAUAPERI, ILHA	ISL	4 09 S	49 28 W	77013	00
OURIVES	PPL	14 06 S	41 17 W	77032	01
OURIVES, ARROIO SEE OURIVES, LAJEADO	STM	27 22 S	53 15 W	77044	00
OURIVES, LAJEADO	STM	27 22 S	53 15 W	77044	01
OURIVES, RIACHO	STM	5 46 S	49 13 W	77021	01
OURIVES, RIO	STM	14 02 S	41 17 W	77032	01
OURIZONA	PPL	23 23 S	52 11 W	77042	01
OURO	PPL	8 09 S	46 14 W	77021	01
OURO	PPL	9 30 S	45 31 W	77022	02
OURO	PPL	27 21 S	51 41 W	77043	02
OURO, ARROIO DO	STM	29 21 S	51 12 W	77044	01
OURO, CÓRREGO	STM	18 27 S	48 36 W	77033	02
OURO, CORREGO DE	STM	22 29 S	54 49 W	77031	01
OURO, CÓRREGO DO	STM	13 09 S	47 12 W	77057	01
OURO, CÓRREGO DO	STM	16 17 S	50 29 W	77032	02
OURO, CÓRREGO DO	STM	16 27 S	54 06 W	77031	01
OURO, CÓRREGO DO	STM	16 31 S	39 50 W	77032	02
OURO, CÓRREGO DO	STM	16 52 S	48 15 W	77032	02
OURO, CÓRREGO DO	STM	17 05 S	50 30 W	77032	01
OURO, CÓRREGO DO	STM	17 07 S	39 13 W	77032	00
OURO, CÓRREGO DO	STM	17 27 S	41 17 W	77013	01
OURO, CÓRREGO DO	STM	18 28 S	41 09 W	77037	02

APPROVED FOR RELEASE: 2007/02/20: CIA-RDP01-00707R000200050005-7

APPROVED FOR RELEASE: 2007/02/20: CIA-RDP01-00707R000200050005-7

OURO, CÓRREGO DO	STH	20 32 S	41 01 W	77034	02	OURO BRANCO SEE AMARIÚ	PPL	19 20 S	41 14 W	77042	00
OURO, CÓRREGO DO	STH	22 17 S	41 53 W	77015	02	OURO BRANCO	PPL	19 59 S	41 34 W	77042	01
OURO, IGARAPÉ DO	STH	5 37 S	49 32 W	77013	01	OURO BRANCO	PPL	20 32 S	41 42 W	77033	01
OURO, IGARAPÉ DO	STH	11 24 S	61 41 W	77011	01	OURO BRANCO SEE LAMBUIRU	PPL	29 28 S	51 48 W	77044	04
OURO, PARANÁ DO	STH	8 29 S	70 30 W	77012	01	OURO BRANCO	RSTN	23 05 S	48 59 W	77041	01
OURO, RIACHO DO	STH	6 04 S	44 22 W	77021	01	OURO BRANCO, SERRA DO	MT	20 30 S	43 40 W	77033	01
OURO, RIACHO DO	STH	11 46 S	47 11 W	77052	02	OURO BRANCO DE SANTANA DO IPANEMA					
OURO, RIACHO DO	STH	12 38 S	48 21 W	77032	02	SEE OURO BRANCO	PPL	9 10 S	37 21 W	77027	00
OURO, RIACHO DO	STH	17 48 S	39 36 W	77032	02	OURO DE CIMA, RIBEIRÃO DO	STH	15 12 S	39 46 W	77042	02
OURO, RIACHO DO	STMI	11 36 S	48 32 W	77032	01	OURO FALA	PPL	21 57 S	43 46 W	77033	02
						OUROFINA SEE OURO FINO	PPL	20 59 S	52 49 W	77044	00
OURO, RIBEIRÃO	STH	7 44 S	46 53 W	77021	01						
OURO, RIBEIRÃO SEE						OURO FINO SEE ITABÚ	PPL	19 58 S	50 01 W	77042	00
OURO TEMERANTE, RIBEIRÃO	STH	8 19 S	46 16 W	77021	00	OURO FINO	PPL	16 32 S	42 07 W	77033	01
OURO, RIBEIRÃO DO	STH	8 08 S	46 17 W	77021	01	OURO FINO	PPL	18 57 S	43 37 W	77033	01
OURO, RIBEIRÃO DO	STH	12 18 S	46 50 W	77052	01	OURO FINO SEE OUPÂNIA	PPL	21 02 S	41 54 W	77019	00
OURO, RIBEIRÃO DO	STH	13 08 S	55 43 W	77051	01	OURO FINO	PPL	22 17 S	46 22 W	77033	01
OURO, RIBEIRÃO DO	STH	15 13 S	39 46 W	77032	01	OURO FINO	PPL	20 59 S	52 49 W	77044	02
OURO, RIBEIRÃO DO	STH	16 04 S	43 47 W	77033	01	OURO FINO SEE OURO FINO, RUÍNAS DE	RUIN	16 41 S	59 34 W	77051	00
OURO, RIBEIRÃO DO	STH	16 07 S	48 36 W	77052	02	OURO-FINO SEE TUNAS	PPL	24 58 S	49 06 W	77042	00
OURO, RIBEIRÃO DO	STH	20 49 S	41 49 W	77035	02	OURO FINO, CACHOEIRA	FLLS	15 51 S	52 21 W	77040	01
OURO, RIBEIRÃO DO	STH	21 15 S	41 47 W	77035	02	OURO FINO, RIBEIRÃO	STH	12 14 S	64 28 W	77011	01
OURO, RIBEIRÃO DO	STH	29 11 S	48 32 W	77042	01	OURO FINO, RIBEIRÃO	STH	13 07 S	47 46 W	77047	01
OURO, RIO DO	STH	7 58 S	47 37 W	77041	01	OURO FINO, RIBEIRÃO DO	STH	17 19 S	48 07 W	77042	02
OURO, RIO DO	STH	9 34 S	45 42 W	77022	01	OURO FINO, RIBEIRÃO DO	STH	18 34 S	43 14 W	77033	01
OURO, RIO DO	STH	11 04 S	45 21 W	77032	01	OURO FINO, RUÍNAS DE	RUIN	16 41 S	59 34 W	77051	01
OURO, RIO DO	STH	12 21 S	51 22 W	77011	01	OURO FINO, SERRA DO SEE					
						CONCEIÇÃO, SERRA DA	MGL	12 20 S	64 22 W	77011	00
OURO, RIO DO	STH	13 20 S	48 59 W	77052	01						
OURO, RIO DO	STH	14 21 S	39 42 W	77032	01	OURO GRANDE, RIBEIRÃO DO	STH	23 03 S	49 54 W	77042	01
OURO, RIO DO SEE OURO, CÓRREGO DO	STH	17 07 S	39 13 W	77032	00	OUROPANY, RIO SEE CURUPAÍ, RIO	STH	22 58 S	53 40 W	77051	00
OURO, RIO DO	STH	20 13 S	47 24 W	77033	01	OURO PEQUENO, RIBEIRÃO DO	STH	19 11 S	39 45 W	77032	01
OURO, RIO DO	STH	26 48 S	52 43 W	77043	01	OURO PRÊTO	PPL	6 49 S	54 15 W	77015	01
						OURO PRÊTO	PPL	6 54 S	44 22 W	77021	01
OURO, SERRA DO	MLLS	11 49 S	46 59 W	77000	01						
OURO, SERRA DO	MLLS	18 17 S	43 43 W	77033	01	OURO PRÊTO	PPL	19 09 S	44 35 W	77041	01
OURO, SERRA DO	SPUR	9 29 S	45 43 W	77022	01	OURO PRÊTO	PPL	20 29 S	43 30 W	77033	01
OURO, SERRA DO	UPLD	9 19 S	35 50 W	77027	01	OURO PRÊTO, RIO	STH	8 29 S	72 50 W	77017	01
OURO BRANCO	PPL	6 42 S	36 57 W	77026	01	OURO PRÊTO, RIO	STH	11 02 S	65 13 W	77011	01
						OUROS, SERRA DOS	MT	22 25 S	45 50 W	77033	01
OURO BRANCO	PPL	9 10 S	37 21 W	77027	01						
						OURO TEMERANTE, RIBEIRÃO	STH	8 19 S	46 16 W	77021	02

APPROVED FOR RELEASE: 2007/02/20: CIA-RDP01-00707R000200050005-7

APPROVED FOR RELEASE: 2007/02/20: CIA-RDP01-00707R000200050005-7

OURO VELHO	PPL	7 37 S	57 10 W	77029	00
OURO VELHO (CACHOEIRA SANTA)					
OURO VERDE DE MINAS (MINAS GERAIS)	PPL	18 09 S	41 13 W	77037	01
OURO VERDE	PPL	14 30 S	47 57 W	77041	01
OURO VERDE	PPL	21 29 S	51 42 W	77041	01
OURO VERDE	PPL	21 54 S	54 21 W	77041	01
OURO VERDE SEE CARDINHAS	PPL	26 10 S	52 24 W	77043	00
OURO VERDE	PPL	26 42 S	52 16 W	77043	01
OURO VERDE, RIBEIRAO	STM	21 55 S	54 19 W	77041	01
OURO VERDE, RIO	STM	29 11 S	54 05 W	77042	01
OURO VERDE DE MINAS SEE OURO VELHO	PPL	18 09 S	41 13 W	77037	00
OURUPU SEE URUPU	PPL	28 44 S	53 37 W	77044	00
OUTEIRA SEE OUTEIRO	PPL	3 01 S	44 31 W	77021	00
OUTEIRO	PPL	3 01 S	44 31 W	77021	01
OUTEIRO	PPL	3 27 S	45 09 W	77021	01
OUTEIRO SEE OUTEIRO MATA-FOME	PPL	13 05 S	38 57 W	77032	00
OUTEIRO, ILHA SEE BARREIRAS, ILHA DAS	ISL	1 15 S	48 27 W	77019	00
OUTEIRO, SERRA DO SEE OUTEIROS, SERRA DOS	MLLS	19 11 S	40 24 W	77032	00
OUTEIRO, SERRA DO	SPUR	11 33 S	42 55 W	77032	01
OUTEIRO ALEGRE	PPL	13 54 S	39 06 W	77032	02
OUTEIRO MATA-FOME	PPL	13 05 S	38 57 W	77032	00
OUTEIRO REDONDO	PPL	12 42 S	39 01 W	77032	01
OUTEIRO REDONDO	PPL	15 22 S	41 56 W	77033	01
OUTEIROS, SERRA DOS	MLLS	19 11 S	40 24 W	77032	02
OUVIDOR	PPL	18 14 S	47 50 W	77042	01
OUVIDOR	RSTP	20 56 S	41 02 W	77034	02
OUVIDOR, PORTA DO	PT	28 07 S	48 38 W	77043	02
OUVIDOR, RIBEIRÃO	STM	18 28 S	47 58 W	77032	01
OUVIDOR, RIBEIRÃO DO	STM	21 40 S	45 43 W	77033	01
OVIDIO	PPL	16 33 S	40 10 W	77033	02
OVO CHOCO	PPL	11 27 S	42 48 W	77032	01
OVO DE EMA	PPL	21 51 S	57 48 W	77041	01
OVOS, ILHA	ISL	3 42 S	32 29 W	77028	02
OVOS, ILHA DOS	ISL	2 06 S	44 27 W	77021	00
OVOS, ILHA DOS	ISL	31 56 S	52 03 W	77044	01
OVOS, RIBEIRÃO DOS	STM	6 09 S	46 03 W	77031	01
OVOS ISLAND SEE OVOS, ILHA DOS	ISL	2 06 S	44 27 W	77021	00
OXFORD	PPL	26 14 S	49 24 W	77043	01
OYAPOCK (BRAZIL)					
OYAPOCK FALLS (BRITISH GUIANA)	RPDS	2 17 N	49 43 W	77040	01
OYAPOCK, BAY OF SEE OIAPOQUE, BAIA DO	BAY	4 26 N	51 40 W	77040	00
OYAPOCK, BAIE D' SEE OIAPOQUE, BAIA DO	BAY	4 26 N	51 40 W	77040	00
OYAPOCK, FLEUVE SEE OIAPOQUE, RIO	STM	4 08 N	51 45 W	77040	00
OYAPOCK, RIO SEE OIAPOQUE, RIO	STM	4 08 N	51 40 W	77040	00
OYAPOCK, RIVIERE SEE OIAPOQUE, RIO	STM	4 08 N	51 40 W	77040	00
OYAPOK, BAÍA DE SEE OIAPOQUE, BAIA DO	BAY	4 26 N	51 40 W	77040	00
OYAPOK, RIO SEE OIAPOQUE, RIO	STM	4 08 N	51 40 W	77040	00
OZORIA, CORREGO DO SEE OSORIO, CORREGO DO	STM	20 49 S	50 51 W	77041	00
PABLO FERNANDES	PPL	20 17 S	57 32 W	77044	01
PABU, RIO SEE PATU, RIO	STMI	9 59 S	39 24 W	77023	00
PACA, CACHOEIRA	FLLS	0 23 N	69 21 W	77013	01
PACA, CACHOEIRA	FLLS	0 47 N	62 30 W	77014	01
PACA, CORREDEIRA	FLLS	1 03 N	62 25 W	77014	01
PACA, IGARAPÉ	STM	1 37 N	68 58 W	77013	01
PACA, IGARAPÉ	STM	1 20 N	63 45 W	77014	01
PACA, IGARAPÉ DA	STM	9 49 S	61 31 W	77011	01
PACA, RIBEIRÃO DA SEE POÇA, RIBEIRÃO DA	STM	14 19 S	44 19 W	77041	00
PACA, RIBEIRÃO DA	STM	21 29 S	46 17 W	77033	02
PACA, RIO SEE PAPURI, RIO	STM	0 36 N	69 11 W	77040	00
PACAAS NOVOS, MASSIÇO DE SEE PACAAS NOVOS, SERRA DOS	MTS	10 49 S	64 19 W	77011	00
PACAAS NOVOS, RIO	STM	10 51 S	65 20 W	77011	01
PACAAS NOVOS, SERRA DOS	MTS	10 49 S	64 19 W	77011	01
PACABAIUVA, RIO	STM	5 34 S	46 59 W	77031	01
PACAEMBÍ, RIBEIRÃO SEE PRADO, RIBEIRÃO DO	STM	21 37 S	51 40 W	77041	00

APPROVED FOR RELEASE: 2007/02/20: CIA-RDP01-00707R000200050005-7

APPROVED FOR RELEASE: 2007/02/20: CIA-RDP01-00707R000200050005-7

PACAEMBU	PPL	21 54 S	51 17 W	77041	01
PACAEMBU, RIBEIRÃO SEE PRADO, RIBEIRÃO DO	STM	21 57 S	51 40 W	77041	00
PACAEMBY, CORREGO SEE PRADO RIBEIRÃO DO	STM	21 57 S	51 43 W	77041	00
PACANAS NOVOS, SERRA DOS SEE PACAAS NOVOS, SERRA DOS	MTS	10 45 S	64 15 W	77011	00
PACAJA SEE ALTO PACAJA, RIO	STM	3 07 S	50 20 W	77015	00
PACAJA, RIO	STM	1 56 S	50 50 W	77017	01
PACAJA, RIO SEE BACAJA, RIO	STM	3 29 S	51 50 W	77015	00
PACAJA GRANDE, RIO SEE BACAJA, RIO	STM	3 29 S	51 50 W	77015	00
PACAJA GRANDE DO XINGU, RIO SEE BACAJA, RIO	STM	3 29 S	51 50 W	77015	00
PACAJAHI, IGARAPE SEE BACAJAI, RIO	STM	3 27 S	51 53 W	77015	00
PACAJANY, ILHA SEE GRANDE DO PACAJAI, ILHA	ISL	1 55 S	51 00 W	77015	00
PACAJAI, BAIA	LK	1 49 S	51 15 W	77019	01
PACAJAI, FURO DO	CHNS	1 50 S	51 10 W	77015	01
PACAJAI, IGARAPÉ SEE BACAJAI, RIO	STM	3 27 S	51 53 W	77015	00
PACAJA XINGU, RIO SEE PACAJA, RIO	STM	3 29 S	51 50 W	77015	00
PACAJAZINHO, RIO	STM	3 49 S	50 22 W	77015	01
PACAJUS	PPL	4 17 S	38 28 W	77023	01
PACAMARENAS, ILHAS SEE CAJUEIRUBA, ILHA	ISL	0 36 S	47 43 W	77015	00
PACANOU, CACHOEIRA SEE PACANOU, CACHOEIRA	FLLS	3 58 N	62 12 W	77014	00
PACAPARRA	PPL	22 22 S	41 51 W	77015	02
PACARANY, RIBEIRAO SEE PARACAI, RIO	STM	23 41 S	53 57 W	77042	00
PACARAIMA, SERRA (BRAZIL) SIERRA PACARAIMA (VENEZUELA) PACARAIMA MOUNTAINS (BRITISH GUIANA)	MTS	4 05 N	61 30 W	77040	01
PACARAIMA, SIERRA SEE PACARAIMÁ, SERRA	MTS	4 05 N	61 30 W	77040	00
PACARAIMA, SIERRA DE SEE PACARAIMÁ, SERRA	MTS	4 05 N	61 30 W	77040	00
PACARAIMA, SISTEMA SEE PACARAIMÁ, SERRA	MTS	4 05 N	61 30 W	77040	00
PACARI, RIBEIRÃO	STM	15 42 S	45 59 W	77033	01
PACAS	PPL	0 24 N	51 44 W	77016	01
PACAS	PPL	2 39 S	45 07 W	77021	01
PACAS	PPL	20 30 S	53 02 W	77044	01
PACAS, CACHOEIRA	FLLS	2 57 N	52 23 W	77000	01
PACAS, ILHA DAS	ISL	0 02 S	50 23 W	77015	01
PACAS, ILHA DAS	ISL	0 11 N	49 37 W	77015	01
PACAS, ILHA DAS	ISL	2 36 S	44 55 W	77021	01
PACAS, ILHA DAS	ISL	7 00 S	48 07 W	77015	01
PACAS, ILHA DAS SEE PACUS, ILHA DOS	ISL	22 00 S	52 19 W	77041	00
PACAS, LAGO DAS	LK	4 59 S	44 53 W	77013	01
PACAS, RIACHO DAS SEE PACAS, RIO	STMI	12 11 S	39 23 W	77032	00
PACAS, RIO	STMI	12 11 S	39 23 W	77032	01
PACA SIBI, IGARAPÉ	STM	3 20 N	62 12 W	77014	01
PACAS NOVAS, MASSIÇO DE SEE PACAAS NOVOS, SERRA DOS	MTS	10 45 S	64 15 W	77011	00
PACAS NOVAS, RIO SEE PACAAS NOVOS, RIO	STM	10 51 S	65 20 W	77011	00
PACATIBA SEE PACATUBA	PPL	10 26 S	36 39 W	77031	00
PACATU	PPL	11 57 S	38 58 W	77032	01
PACATUBA	PPL	3 58 S	38 37 W	77023	01
PACATUBA	PPL	7 01 S	35 10 W	77025	01
PACATUBA	PPL	10 26 S	36 39 W	77031	01
PACATUBA, PARANÁ	STM	3 34 S	60 00 W	77013	01
PACAU	RSTR	22 01 S	44 10 W	77033	01
PACENCIA SEE CHARQUEADAS	PPL	29 58 S	51 38 W	77044	00
PACHECA	PPL	31 08 S	51 48 W	77044	01
PACHECO	PPL	3 07 S	45 17 W	77021	01
PACHECO	PPL	9 04 S	36 39 W	77026	01
PACHECO	PPL	14 20 S	54 35 W	77057	01
PACHECO	PPL	20 28 S	45 19 W	77031	01
PACHECO	PPL	21 50 S	42 58 W	77035	01
PACHECO, LAGOA DO	LGN	32 55 S	52 59 W	77044	01
PACHECO, LAGOA DO	LK	8 34 S	36 38 W	77026	02
PACHECOS	PPL	22 48 S	42 50 W	77035	01
PACHUBA, IGARAPÉ SEE PASTUBA, IGARAPÉ	STM	0 35 S	71 33 W	77012	00
PACIA	PPL	7 09 S	64 39 W	77013	01
PACIA, RIO	STM	7 09 S	64 39 W	77013	01
PACIARI, RIO	STM	7 55 S	64 52 W	77017	01

APPROVED FOR RELEASE: 2007/02/20: CIA-RDP01-00707R000200050005-7

APPROVED FOR RELEASE: 2007/02/20: CIA-RDP01-00707R000200050005-7

PACIÊNCIA	PPL	8 08 S	48 10 W	77052	01
PACIÊNCIA	PPL	15 01 S	56 40 W	77041	01
PACIÊNCIA	PPL	22 06 S	41 45 W	17015	01
PACIÊNCIA	PPL	26 09 S	50 39 W	77043	01
PACIÊNCIA, CÓRREGO	STM	15 20 S	55 57 W	77051	01
PACIÊNCIA, CÓRREGO DA	STM	18 51 S	48 41 W	77033	02
PACIÊNCIA, ESTAÇÃO DE	RSTN	22 55 S	43 38 W	77036	02
PACIÊNCIA, IGARAPÉ	STM	5 19 S	49 39 W	77017	01
PACIÊNCIA, ILHA	ISL	3 10 S	60 14 W	77013	01
PACIÊNCIA, ILHA DA	ISL	29 56 S	51 58 W	77044	01
PACIÊNCIA, PORTA DA	PT	23 00 S	44 05 W	77035	02
PACIÊNCIA, RIBEIRÃO DA	STM	20 49 S	47 26 W	77041	01
PACIÊNCIA, RIO	STM	21 14 S	43 19 W	77033	01
PACIÊNCIA, RIO	STM	26 06 S	50 40 W	77043	01
PACIÊNCIA, SERRA DA	MLLS	12 10 S	41 52 W	77032	01
PACIÊNCIA, SERRA DA	MLLS	22 54 S	43 38 W	77036	00
PACIÊNCIA DO MACABÚ SEE MACABUZINHO	PPL	22 05 S	41 44 W	77035	00
PACÍFICO, ILHA SEE TRÊS BARRAS DE CIMA, ILHA	ISL	18 12 S	57 24 W	77051	00
PACIRA SEE PASSIRA	PPL	7 57 S	35 58 W	77026	00
PAÇO	PPL	15 04 S	56 30 W	77051	01
PAÇOCA	PPL	16 54 S	56 16 W	77051	01
PACOCINHA, RIO	STM	1 55 N	62 13 W	77013	01
PAÇO GORDO SEE POÇO GORDO	PPL	21 49 S	41 14 W	77035	00
PAÇO IMPERIAL	PPL	2 59 S	41 08 W	77023	01
PACOJA, RIO SEE PACAJÁ, RIO	STM	1 56 S	50 50 W	77015	00
PACOLI, RIO SEE PACOTI, RIO	STM	7 50 S	38 23 W	77025	00
PACOMOU, CACHOEIRA	FLLS	3 08 N	62 17 W	77014	01
PACOMUREMA, ILHA DO	ISL	0 37 S	47 48 W	77015	01
PACORAL, IGARAPÉ DO	STM	4 14 S	57 35 W	77013	01
PACOTI	PPL	4 13 S	38 56 W	77023	01
PACOTI, RIO	STM	3 50 S	38 23 W	77025	01
PACOTUBA	PPL	20 46 S	41 17 W	77036	01
PAÇO TUCANO	PPL	0 11 N	69 20 W	77013	01
PACOTY SEE PACOTI	PPL	4 13 S	38 56 W	77023	00
PACOTY, RIO SEE PACOTI, RIO	STM	3 50 S	38 23 W	77025	00
PACOVACARA, SAUT	FLLS	3 44 N	51 57 W	77040	00
PACOVICIRI, SAUT	FLLS	2 16 N	52 51 W	77040	00
PACOVAIS	PPL	5 05 S	48 08 W	77013	01
PACOVAL	PPL	1 46 S	55 20 W	77015	01
PACOVAL	PPL	2 40 S	54 11 W	77015	01
PACOVAL	RSTP	24 16 S	47 26 W	77041	01
PACOVAL, CÓRREGO	STM	13 17 S	56 18 W	77051	01
PACOVAL, IGARAPÉ	STM	3 08 N	61 08 W	77014	01
PACOVAL, IGARAPÉ DO SEE PACORAL, IGARAPÉ DO	STM	4 14 S	57 35 W	77013	00
PACOVAL, ILHA DO	ISL	2 31 S	57 13 W	77013	01
PACOVAL, RIBEIRÃO	STM	14 18 S	56 39 W	77051	01
PACOVAL, RIO	STM	2 16 S	45 59 W	77021	01
PACOVALZINHO SEE PACOVALZINHO	PPL	5 40 S	64 15 W	77013	00
PACOVALZINHO	PPL	5 40 S	64 15 W	77013	01
PACOVALZINHO, CORREDEIRA	RPDS	14 59 S	57 44 W	77051	01
PACU	PPL	19 14 S	43 41 W	77033	01
PACU	PPL	16 08 S	52 27 W	77052	01
PACU	PPL	19 25 S	44 39 W	77033	01
PACU, ARQUIPÉLAGO DO	ISLS	8 50 S	57 43 W	77040	01
PACU, CACHOEIRA	FLLS	5 43 S	57 07 W	77019	01
PACU, CACHOEIRA DO	FLLS	2 28 N	52 29 W	77016	01
PACU, CACHOEIRA DO	FLLS	3 53 N	61 34 W	77014	01
PACU, CORREDEIRA	RPDS	1 35 N	62 25 W	77014	01
PACU, CORREDEIRA DO	RPDS	8 50 S	57 29 W	77040	01
PACU, CÓRREGO DO	STM	18 20 S	48 38 W	77052	02
PACU, MORRO	MTN	20 42 S	57 49 W	77051	01
PACU, RIO	STM	1 36 N	62 25 W	77014	01
PACU, RIO	STM	3 55 N	61 33 W	77014	01
PACU, RIO	STM	14 29 S	56 37 W	77041	01
PACU, RIO SEE PACUÍ, RIO	STM	16 46 S	45 01 W	77033	00
PACU, SERRA DO	MTN	1 30 N	62 15 W	77014	01
PACUAÇU, RIO	STM	5 02 S	58 02 W	77013	01
PACUNY SEE PACUÍ	PPL	10 06 S	40 49 W	77032	00
PACUÍ SEE CURRAL VELHO	PPL	9 55 S	40 39 W	77032	00
PACUÍ	PPL	10 06 S	40 49 W	77032	01
PACUÍ, RIACHO SEE PACUÍ, RIO	STMQ	10 01 S	40 42 W	77032	00
PACUÍ, RIO	STM	15 05 S	43 19 W	77033	01

APPROVED FOR RELEASE: 2007/02/20: CIA-RDP01-00707R000200050005-7

APPROVED FOR RELEASE: 2007/02/20: CIA-RDP01-00707R000200050005-7

PACUÍ, RIO	STM	16	46	S	45	01	W	77033	01	PADRE, RIACHO DO	STMI	6	27	S	38	44	W	77023	01
PACUÍ, RIO	STMI	10	01	S	40	42	W	77032	01	PADRE, RIACHO DO	STMI	7	24	S	36	22	W	77025	01
PACUÍBA, PONTA DA	PT	23	43	S	45	19	W	77041	02	PADRE, RIO DO SEE PADRE, RIACHO DO	STMI	7	24	S	36	27	W	77025	00
PACUI-CLARO, ISARAPÉ	STM	1	36	S	47	13	W	77015	01	PADRE, SERRA DO	MLL	6	36	S	38	38	W	77000	01
PACUJA	PPL	3	59	S	40	41	W	77023	01	PADRE, SERRA DO	MLL	7	42	S	38	33	W	77000	01
PACUJA	PPL	8	23	S	73	00	W	77012	09	PADRE ANCHIETA	RSTP	24	15	S	47	15	W	77041	01
PACUJATA, RIO	STM	1	41	S	49	34	W	77015	01	PADRE BENTO, SERRA DO	MLL	6	52	S	41	11	W	77029	02
PACUREIRO, RIO	STM	13	02	S	53	25	W	77051	01	PADRE BENTO, SERRA DO	MLLS	12	17	S	39	57	W	77032	01
PACUREIRO, RIO SEE PACUREIPO, RIO	STM	13	02	S	53	25	W	77051	00	PADRE BERNARDO	PPL	15	21	S	48	30	W	77057	01
PACUREIPÚ, CORREGO SEE PACUREIRO, RIO	STM	13	02	S	53	25	W	77051	00	PADRE BRITO	PPL	21	16	S	43	58	W	77033	01
PACURI	PPL	22	37	S	55	35	W	77051	01	PADRE BRITO	RSTR	21	17	S	43	54	W	77033	01
PACURI, CÓRREGO	STM	22	21	S	53	55	W	77051	01	PADRE CHAGAS	RSTR	25	29	S	51	16	W	77042	01
PACURI, RIO	STM	24	55	S	54	16	W	77042	01	PADRE CÍCERO	PPL	7	09	S	39	19	W	77021	01
PAÇURUXU, RIBEIRÃO	STM	21	08	S	51	58	W	77041	01	PADRE ETERNO	PPL	29	30	S	50	57	W	77044	02
PACUS, ILHA DOS	ISL	22	00	S	52	19	W	77041	01	PADRE FIALHO	PPL	20	22	S	42	23	W	77043	02
PADAMARI, RIO	STM	0	15	S	64	05	W	77013	01	PADRE GONÇALVES SEE PADRE GONZALES	PPL	27	35	S	53	37	W	77044	00
PADAMARY, RIO SEE PADAMARI, RIO	STM	0	15	S	64	05	W	77013	00	PADRE GONZALES	PPL	27	25	S	53	57	W	77044	01
PADAMINI RIVER SEE PADAMARI, RIO	STM	0	15	S	64	05	W	77013	00	PADRE JOÃO AFONSO	PPL	17	57	S	42	39	W	77053	01
PADAMIRY, RIO SEE PADAMARI, RIO	STM	0	15	S	64	05	W	77013	00	PADRE LIMARES SEE PADRE LIMARES	PPL	1	26	S	45	30	W	77023	00
PADAURI, RIO SEE PADAMARI, RIO	STM	0	15	S	64	05	W	77013	00	PADRE LIMARES	PPL	3	26	S	40	30	W	77023	01
PADEIRINHA SEE TAPEIRINHA	PPL	2	32	S	54	17	W	77015	00	PADRE LOJA SEE PADRE LURA	RSTP	22	13	S	43	41	W	77035	00
PADILHA	PPL	29	20	S	53	27	W	77044	01	PADRE LURA	RSTP	22	13	S	43	41	W	77035	00
PADILHA	PPL	29	34	S	53	47	W	77044	01	PADRE MIGUEL, ESTAÇÃO	RSTR	22	53	S	43	27	W	77038	00
PADILHA, ALTO DO	MLL	23	03	S	48	03	W	77041	01	PADRE MIGUELINHO SEE SANTO ANTÔNIO	PPL	6	18	S	35	27	W	77024	00
PADOLINI, RIO SEE PADAMARI, RIO	STM	0	15	S	64	05	W	77013	00	PADRE NICOLINO, ILHA DO	ISL	0	16	S	56	02	W	77015	01
PADRÃO, RIO DO	STM	22	41	S	53	28	W	77042	01	PADRE NICOLINO, OUTEIRO DO	MLL	1	13	N	55	30	W	77015	01
PADRE	PPL	6	19	S	48	26	W	77015	01	PADRE NÓBREGA	PPL	22	09	S	40	01	W	77041	01
PADRE	PPL	12	01	S	38	30	W	77032	02	PADRE NÓBREGA SEE MANUEL NÓBREGA	RSTP	24	13	S	47	18	W	77041	00
PADRE, ARROIO DO	STM	31	30	S	52	15	W	77044	01	PADRE NOSSO, CÓRREGO DO	STM	17	38	S	49	55	W	77052	02
PADRE, CORREGO DO	STM	16	06	S	39	56	W	77033	01	PADRE PARAÍSO	PPL	17	06	S	41	31	W	77033	01
PADRE, ILHAS DO SEE PEDRAS, ILHA DAS	ISL	9	11	S	64	35	W	77011	00	PADRE PEQUENO, RIBEIRÃO SEE SANTA PADRE PEQUENO, RIBEIRÃO	STM	16	35	S	41	24	W	77033	00
PADRE, LAÇO	LK	3	28	S	60	47	W	77013	01	PADRE PINTO	PPL	20	00	S	43	07	W	77033	01
PADRE, LAGOA DO	LK	9	56	S	62	54	W	77032	01	PADRES	PPL	2	46	S	60	42	W	77014	01
PADRE, LAJEADO DO	STM	26	37	S	52	13	W	77043	01	PADRES, ILHAS DAS SEE PEDRAS, ILHA DAS	ISL	9	11	S	64	35	W	77011	00
PADRE, MORRO DO	MLL	3	55	S	61	11	W	77023	02	PADRE SOUZA, RIBEIRÃO SEE RIO PADRE SOUSA, CABECEIRA DO	STM	16	05	S	49	00	W	77052	00
PADRE, MORRO DO	MLL	16	49	S	47	35	W	77052	01										

APPROVED FOR RELEASE: 2007/02/20: CIA-RDP01-00707R000200050005-7

APPROVED FOR RELEASE: 2007/02/20: CIA-RDP01-00707R000200050005-7

PADRE VIEGAS	PPL	20 28 S	43 25 W	77031	01
PADRE VIEIRA	PPL	5 34 S	61 20 W	77023	01
PÁDUA	PPL	7 22 S	62 56 W	77013	01
PÁDUA DINA, CORREGO SEE PADUA DINIZ, RIBEIRÃO	STM	19 53 S	50 11 W	77041	00
PADUA DINIZ, RIBEIRÃO	STM	19 53 S	50 11 W	77041	01
PADUARI, RIO	STM	2 08 S	61 19 W	77013	01
PÁDUA SALES	PPL	22 18 S	47 09 W	77041	01
PADUERI, RIO SEE PADAUARI, RIO	STM	0 15 S	64 05 W	77019	00
PAE, ILHA DO SEE PAI, ILHA DO	ISL	22 59 S	43 05 W	77039	00
PAE MATIAS SEE PAI MATIAS	RSTP	23 58 S	46 34 W	77041	00
PAES LEME SEE PAIS LEME	PPL	22 35 S	43 36 W	77035	00
PAIÁ, SERRA	UPLD	9 39 S	61 39 W	77011	01
PAGA BEM SEE PEGA BEM	PPL	19 20 S	41 43 W	77033	00
PAGACORTA	PPL	6 56 S	56 34 W	77019	01
PAGACURIREU, CÓRREGO	STM	16 10 S	54 57 W	77051	00
PAGAGAIO, ILHA DO SEE PAPAGAIOS, ILHA DOS	ISL	24 38 S	47 25 W	77041	00
PAGAIREU, CÓRREGO SEE POSJOUIREU, CORREGO	STM	17 29 S	55 05 W	77051	00
PAGA VISTA	PPL	17 19 S	57 18 W	77051	01
PAGÉ	PPL	6 28 S	60 56 W	77014	01
PAGEM SEE PAJEÚ DO VENTO	PPL	14 01 S	42 44 W	77037	00
PAGEU SEE PAJEU	PPL	8 11 S	38 33 W	77026	00
PAGEÚ SEE PAJEU DO VENTO	PPL	14 01 S	42 44 W	77032	00
PAGEÚ, RIO SEE PAJEÚ, RIO	STMI	8 55 S	38 42 W	77026	00
PAGEU, SERRA SEE PAJEU, SERRA	HLL	9 14 S	38 03 W	77027	00
PAGODE	PPL	16 16 S	41 06 W	77033	02
PAGUCURIPEU, CÓRREGO SEE PAPAGAIO, CORREGO	STM	16 28 S	55 01 W	77051	00
PAGUIRO, IGARAPÉ	STM	0 12 N	69 29 W	77013	01
PAI, ILHA DO	ISL	22 56 S	43 05 W	77035	02
PAIEGUAS	PPL	18 29 S	57 10 W	77041	01
PAIAIA	PPL	11 19 S	38 26 W	77032	01
PAIAIA	RSTP	10 51 S	40 23 W	77032	01
PAIAIÁ, RIACHO	STMI	23 16 S	38 23 W	77032	01
PAI ANSELMO, CÓRREGO	STM	17 40 S	39 18 W	77032	01
PAI BENTO	PPL	19 25 S	44 02 W	77033	01
PAIÇANDU	PPL	23 37 S	52 02 W	77042	00
PAIÇANDU, RIBEIRÃO SEE PAISSANDU, RIBEIRÃO	STM	23 36 S	52 16 W	77042	00
PAI CANGO, CORREGO	STM	15 58 S	57 42 W	77051	01
PAI-CUÉ, CÓRREGO	STM	22 54 S	54 45 W	77051	01
PAICURU, RIO	STM	0 33 S	53 29 W	77015	01
PAI D'ÉGUA, IGARAPÉ	STM	9 32 S	69 55 W	77012	01
PAI DIOGO	PPL	12 25 S	39 19 W	77037	02
PAI DOMINGOS, RIACHO DO	STMI	9 10 S	38 05 W	77026	02
PAII, CACHOEIRA	FLLS	0 41 N	54 13 W	77015	01
PAI INÁCIO, SERRA DO	RDGE	20 48 S	42 30 W	77039	01
PAI JOAQUIM	PPL	5 19 S	37 07 W	77024	01
PAI JOSÉ	PPL	8 27 S	38 50 W	77026	02
PAI MANOEL SEE PAI MANUEL	PPL	13 42 S	40 36 W	77032	00
PAI MANUEL	PPL	13 42 S	40 36 W	77032	02
PAI MATEUS, RIBEIRÃO	STM	15 13 S	56 20 W	77051	01
PAI MATIAS	RSTP	23 58 S	46 34 W	77041	01
PAIM FILHO	PPL	27 41 S	51 47 W	77044	01
PAINEIRA, CORREGO SEE PAINEIRAS, CORREGO DAS	STM	20 18 S	52 21 W	77041	00
PAINEIRAS	PPL	18 54 S	45 31 W	77039	01
PAINEIRAS	PPL	20 29 S	47 40 W	77041	01
PAIM[illegible]S	PPL	20 58 S	40 57 W	77034	02
PAI[illegible]	PPL	21 48 S	45 17 W	77013	02
PAINEIRAS, CÓRREGO DAS	STM	20 18 S	52 21 W	77051	01
PAINEIRAS, RIO DAS	STM	22 58 S	43 30 W	77036	00
PAINEL	PPL	27 55 S	50 06 W	77043	01
PAINEL, RIO	STM	27 52 S	50 07 W	77043	01
PAIN[illegible]	PPL	20 22 S	45 40 W	77033	01
PAIOL	PPL	3 44 S	45 03 W	77021	01
PAIOL	PPL	5 47 S	43 07 W	77021	01
PAIOL	PPL	12 43 S	41 50 W	77032	02
PAIOL	PPL	13 36 S	41 37 W	77032	01
PAIOL	PPL	14 38 S	42 18 W	77032	01
PAIOL	PPL	16 00 S	39 10 W	77032	01
PAIOL	PPL	16 20 S	57 24 W	77051	01
PAIOL	PPL	18 59 S	57 12 W	77051	01
PAIOL, ARROIO DO	STM	24 59 S	50 45 W	77042	01

APPROVED FOR RELEASE: 2007/02/20: CIA-RDP01-00707R000200050005-7

APPROVED FOR RELEASE: 2007/02/20: CIA-RDP01-00707R000200050005-7

PAIOL, CACHOEIRA DO	FLLS	18 26 S	42 03 W	77033	01
PAIOL, CORREGO DO	STM	16 21 S	40 46 W	77039	02
PAIOL, CORREGO DO	STM	18 38 S	49 25 W	77035	02
PAIOL, CORREGO DO	STM	18 52 S	44 47 W	77033	01
PAIOL, ILHA DO	ISL	22 52 S	43 08 W	77035	00
PAIOL, LAGOA DO	LK	21 14 S	47 35 W	77041	02
PAIOL, LAJEADO DO	STM	28 14 S	50 45 W	77043	01
PAIOL, RIACHO DO	STM	13 30 S	41 35 W	77032	02
PAIOL, RIBEIRÃO	STM	17 09 S	47 25 W	77052	01
PAIOL, RIO DO	STMI	14 33 S	42 17 W	77032	01
PAIOL, SERRA DO	MTS	22 09 S	46 22 W	77033	02
PAIOL DA VARGEM	PPL	22 41 S	46 26 W	77033	01
PAIOL DE MILHO, CÓRREGO	STM	14 23 S	59 34 W	77051	01
PAIOL DO MILHO, CÓRREGO SEE PAIOL DE MILHO, CÓRREGO	STM	14 23 S	59 34 W	77051	00
PAIOL GRAVOE	PPL	29 19 S	45 34 W	77041	01
PAIOL GRANDE	PPL	23 47 S	47 10 W	77041	01
PAIOL GRANDE SEE ERECHIM	PPL	27 38 S	52 17 W	77044	00
PAIOLINHO	PPL	21 52 S	45 54 W	77033	01
PAIOLINHO, CÓRREGO DO SEE PAIOLZINHO, CÓRREGO DO	STM	21 11 S	47 21 W	77041	00
PAIOL QUEIMADO, SERRA DO	SPUR	17 00 S	50 06 W	77052	02
PAIOLZINHO, CÓRREGO DO	STM	21 11 S	47 21 W	77041	02
PAI PASSO, ARROIO	STM	29 48 S	55 46 W	77044	01
PAI PASSO, COCHILHA DO SEE PAI PASSO, CORILHA DO	MTS	30 10 S	57 17 W	77044	00
PAI PASSO, CORILHA DO	MTS	30 10 S	57 17 W	77044	02
PAI PEDRO SEE PAU PRETO	PPL	16 43 S	56 44 W	77051	00
PAIQUERÊ	PPL	23 32 S	51 04 W	77042	01
PAIS	PPL	8 29 S	36 02 W	77026	02
PAIS, RIACHO DOS	STMI	7 45 S	41 44 W	77032	01
PAISANDU SEE PAISSANDU	PPL	6 55 S	52 44 W	77015	00
PAIS LEME	PPL	22 35 S	43 36 W	77035	01
PAISSANDU	PPL	6 35 S	52 44 W	77015	01
PAISSANDU SEE PAIÇANDU	PPL	29 27 S	52 02 W	77042	00
PAISSANDU, CACHOEIRA	FLLS	6 52 S	52 41 W	77015	01
PAISSANDU, IGARAPÉ	STM	8 54 S	69 18 W	77017	01
PAIS ANDU, RIBEIRÃO	STM	29 36 S	52 16 W	77042	03
PAITURA, RIO	STMO	2 05 S	54 06 W	77015	01
PAIUÁ, CACHOEIRA SEE IAIUÁ, CACHOEIRA	FLLS	2 13 S	52 53 W	77000	00
PAIVA, IGARAPÉ SEE PAIVA, IGARAPE	STM	6 32 S	66 21 W	77014	00
PAIVA	PPL	21 18 S	43 29 W	77033	01
PAIVA, IGARAPE	STM	6 32 S	66 21 W	77014	01
PAIVA, ILHA DO	ISL	11 02 S	37 16 W	77031	01
PAI VITÓRIA, PONTA DO SEE PAI VITÓRIO, PONTA DO	PT	22 44 S	41 58 W	77035	00
PAI VITÓRIO, PONTA DO	PT	22 44 S	41 58 W	77035	00
PAIXÃO	PPL	16 19 S	40 39 W	77033	02
PAIXÃO, RIBEIRÃO DA	STM	29 11 S	52 53 W	77042	01
PAJAU	PPL	7 15 S	72 14 W	77013	01
PAJÉ, RIACHO DO	STMI	3 34 S	39 59 W	77023	01
PAJEHÚ SEE CURATIS	PPL	4 59 S	40 16 W	77023	00
PAJEHÚ SEE PAJEÚ DO VENTO	PPL	14 01 S	42 44 W	77032	00
PAJEHÚ, RIACHO SEE PAJEÚ, RIO	STMI	8 55 S	38 02 W	77026	00
PAJEHÚ, RIO DO SEE PAJEÚ, RIO	STMI	8 55 S	38 42 W	77026	00
PAJEÚ SEE CURATIS	PPL	4 59 S	40 16 W	77023	00
PAJEÚ	PPL	5 10 S	41 53 W	77022	01
PAJEÚ	PPL	8 11 S	38 39 W	77026	01
PAJEÚ	PPL	8 11 S	41 24 W	77029	01
PAJEÚ	PPL	9 16 S	39 06 W	77032	01
PAJEÚ	PPL	10 37 S	44 03 W	77032	01
PAJEÚ	PPL	10 58 S	43 21 W	77032	01
PAJEÚ	PPL	11 20 S	42 56 W	77352	01
PAJEU	PPL	13 23 S	42 16 W	77032	01
PAJEU SEE PAJEU DO VENTO	PPL	14 01 S	42 44 W	77032	00
PAJEÚ	PPL	14 18 S	44 33 W	77042	01
PAJEÚ, CORREGO	STM	17 58 S	40 20 W	77037	01
PAJEÚ, RIACHO	STM	12 02 S	44 57 W	77032	01
PAJEÚ, RIACHO	STMI	3 15 S	40 23 W	77023	01
PAJEÚ, RIACHO	STMI	5 01 S	40 20 W	77023	01
PAJEÚ, RIACHO	STMI	5 38 S	36 06 W	77024	01
PAJEÚ, RIO	STMI	8 55 S	38 42 W	77026	01
PAJEÚ, RIO	STMI	13 00 S	43 20 W	77032	01
PAJEÚ, SERRA	MTL	9 14 S	38 [illegible] W	77037	02
PAJEÚ DO VENTO	PPL	14 01 S	42 44 W	77032	01

APPROVED FOR RELEASE: 2007/02/20: CIA-RDP01-00707R000200050005-7

APPROVED FOR RELEASE: 2007/02/20: CIA-RDP01-00707R000200050005-7

PAJOU-MIRIM, RIACHO	STMI	7 43 S	37 33 W	77026	01
PAJÚZINHO	PPL	12 43 S	42 39 W	77032	01
PAJOU SEE PAJAU	PPL	7 15 S	72 14 W	77013	00
PAJUÇARA	PPL	3 51 S	38 36 W	77023	01
PAJUÇARA	PPL	5 44 S	35 13 W	77034	01
PAJURÁ, RIO	STM	4 10 S	68 26 W	77015	01
PACARAIMA MOUNTAINS SEE PACARAIMÁ, SERRA	MTS	4 05 N	61 30 W	77040	00
PALACETE	PPL	21 45 S	41 10 W	77019	02
PALÁCIOS, ALTO DOS	UPLD	19 18 S	43 25 W	77033	01
PALAME	PPL	12 06 S	37 43 W	77032	01
PALANQUE SEE PALANQUES, ARROIO	STM	30 57 S	52 06 W	77044	00
PALANQUES, ARROIO	STM	30 57 S	52 06 W	77044	01
PALAPOUTA	PPL	4 24 N	60 07 W	77014	01
PALÉ, SERROTE DO	HILL	6 03 S	40 07 W	77023	01
PALECHARO	PPL	1 23 N	54 44 W	77015	01
PALERMO SEE ESPÍRITO SANTO	PPL	6 30 S	69 01 W	77013	00
PALERMO	PPL	29 53 S	49 15 W	77042	01
PALERMO	PPL	28 25 S	49 26 W	77043	04
PALESTINA	PPL	3 35 S	40 27 W	77023	01
PALESTINA	PPL	4 32 S	69 10 W	77013	00
PALESTINA	PPL	5 31 S	64 19 W	77021	01
PALESTINA	PPL	6 21 S	64 16 W	77013	01
PALESTINA	PPL	6 48 S	69 49 W	77013	00
PALESTINA	PPL	10 48 S	45 52 W	77032	01
PALESTINA	PPL	13 43 S	39 29 W	77032	02
PALESTINA SEE IBICARAÍ	PPL	14 51 S	39 36 W	77032	00
PALESTINA SEE JORDÂNIA	PPL	15 54 S	40 11 W	77033	00
PALESTINA	PPL	20 23 S	49 25 W	77041	01
PALESTINA	PPL	21 06 S	41 52 W	77035	02
PALESTINA	RSTN	19 29 S	69 55 W	77033	01
PALESTINA, IGARAPÉ	STM	4 32 S	69 10 W	77013	01
PALHA	PPL	14 49 S	39 18 W	77032	01
PALHA, SERRA DA	UPLD	8 57 S	36 14 W	77026	01
PALHAL	PPL	4 37 S	56 14 W	77015	01
PALHAL, CACHOEIRA DO	FLLS	7 20 S	58 42 W	77013	01
PALHARO	PPL	6 44 S	39 57 W	77023	01
PALHARO SEE ARROJADO	PPL	6 40 S	39 02 W	77023	00
PALHARO, RIO	STMI	4 33 S	37 42 W	77023	01
PALHEIRO, RIACHO	STMI	5 33 S	37 03 W	77026	01
PALHETA	PPL	1 53 S	47 46 W	77015	01
PALHETA, IGARAPÉ	STM	1 50 S	47 46 W	77015	01
PALHETA, ILHA SEE GUAIARA, ILHA	ISL	2 34 S	69 34 W	77013	00
PALHETA, ILHA DE	ISL	1 31 S	49 10 W	77015	01
PALHETAS, LAGO DOS	LK	2 25 S	69 34 W	77013	01
PALHOÇA	PPL	27 38 S	48 40 W	77043	01
PALHOÇA, PONTA DA SEE MATA, PONTA DA	PT	27 09 S	48 39 W	77043	00
PALHOCINHA	PPL	28 03 S	48 40 W	77043	01
PALMA SEE COPEAU	PPL	3 33 S	60 39 W	77023	00
PALMA	PPL	9 39 S	37 21 W	77027	02
PALMA SEE PARAIBÁ	PPL	12 33 S	47 52 W	77032	00
PALMA	PPL	12 57 S	40 29 W	77032	02
PALMA SEE CURIMANGI	PPL	13 08 S	39 04 W	77032	00
PALMA	PPL	21 22 S	42 10 W	77049	01
PALMA	PPL	22 05 S	53 31 W	77041	02
PALMA SEE NOVA PALMA	PPL	29 28 S	53 20 W	77044	00
PALMA	PPL	30 24 S	53 16 W	77044	01
PALMA	PPL	32 02 S	52 54 W	77044	01
PALMA, ARROIO DA	STM	30 01 S	52 58 W	77044	01
PALMA, ARROIO DA SEE PARAPÓ, ARROIO	STM	32 15 S	52 41 W	77044	60
PALMA, RIACHO	STM	12 56 S	40 29 W	77032	02
PALMA, RIO	STM	12 33 S	47 52 W	77052	01
PALMA, RIO DA SEE PALMA, RIO	STM	12 33 S	47 52 W	77052	00
PALMA, SERRA DA SEE VBAIRAS, SERRA	RDGE	13 25 S	47 44 W	77052	00
PALMÁCIA	PPL	4 08 S	38 50 W	77023	01
PALMA MUNIZ, CACHOEIRA	FLLS	2 52 N	52 21 W	77014	01
PALMAR	RSTN	29 40 S	48 34 W	77041	01
PALMAR, CORREGO	STM	22 07 S	54 37 W	77051	01
PALMARES	PPL	9 41 S	35 26 W	77026	01
PALMARES	PPL	10 25 S	67 44 W	77017	01
PALMARES	PPL	10 55 S	37 56 W	77051	01
PALMARES SEE BASTIÃO	PPL	12 49 S	41 42 W	77032	00
PALMARZS	PPL	15 27 S	39 51 W	77032	01

APPROVED FOR RELEASE: 2007/02/20: CIA-RDP01-00707R000200050005-7

APPROVED FOR RELEASE: 2007/02/20: CIA-RDP01-00707R000200050005-7

PALMARES	PPL	16 20 S	40 46 W	77013	02	PALMEIRA	PPL	11 50 S	40 47 W	77032	01
PALMARES SEE PALMARES PAULISTA	PPL	21 06 S	48 47 W	77061	00	PALMEIRA	PPL	12 13 S	42 03 W	77032	01
PALMARES	PPL	23 34 S	55 07 W	77051	01	PALMEIRA	PPL	12 45 S	41 56 W	77032	02
PALMARES	PPL	27 20 S	50 54 W	77043	01	PALMEIRA	PPL	13 01 S	39 35 W	77032	02
PALMARES SEE PALMARES DO SUL	PPL	30 16 S	50 31 W	77044	00	PALMEIRA	PPL	13 21 S	41 51 W	77032	01
PALMARES, RIO	STM	30 16 S	50 32 W	77044	01	PALMEIRA	PPL	13 32 S	40 54 W	77032	01
PALMARES DO SUL	PPL	30 16 S	50 31 W	77044	01	PALMEIRA	PPL	15 22 S	44 41 W	77033	01
PALMARES PAULISTA	PPL	21 06 S	48 47 W	77061	01	PALMEIRA	PPL	15 57 S	55 39 W	77041	00
PALMAS	PPL	26 30 S	52 00 W	77042	01	PALMEIRA SEE PALMEIRAS	PPL	16 03 S	55 30 W	77041	00
PALMAS	PPL	31 03 S	53 35 W	77044	01	PALMEIRA	PPL	16 07 S	40 57 W	77012	01
PALMAS, ARROIO DAS	STM	30 53 S	53 47 W	77044	01	PALMEIRA	PPL	17 37 S	42 04 W	77033	01
PALMAS, BAÍA DAS	BAY	25 52 S	45 24 W	77041	00	PALMEIRA SEE PALMEIRAS	PPL	18 58 S	57 04 W	77051	00
PALMAS, ENSEADA DAS SEE PALMAS, BAÍA DAS	BAY	23 52 S	45 04 W	77041	00	PALMEIRA	PPL	19 41 S	47 50 W	77034	01
PALMAS, ILHA DAS	ISL	23 02 S	43 12 W	77036	02	PALMEIRA	PPL	20 07 S	41 44 W	77033	02
PALMAS, ILHA DAS	ISL	23 04 S	43 31 W	77036	00	PALMEIRA	PPL	20 07 S	42 06 W	77033	01
PALMAS, ILHA DAS	ISL	23 00 S	44 06 W	77015	02	PALMEIRA	PPL	20 16 S	46 10 W	77011	02
PALMAS, ILHA DAS	ISL	23 32 S	45 02 W	77041	02	PALMEIRA	PPL	21 16 S	56 05 W	77051	01
PALMAS, ILHA DAS	ISL	23 33 S	48 18 W	77042	02	PALMEIRA	PPL	21 29 S	54 27 W	77051	01
PALMAS, ILHAS DAS	ISLS	23 33 S	48 18 W	77042	02	PALMEIRA	PPL	22 02 S	57 06 W	77051	01
PALMAS, LAGOA DAS	LK	19 29 S	40 15 W	77014	01	PALMEIRA	PPL	23 29 S	50 47 W	77042	01
PALMAS, RIO DE LAS SEE LAS PALMAS, RIO	STM	30 33 S	50 53 W	77008	00	PALMEIRA	PPL	24 33 S	48 37 W	77041	01
PALMAS, SERRA DAS SEE TRAIRAS, SERRA	RDGE	13 25 S	47 44 W	77052	00	PALMEIRA	PPL	25 23 S	50 08 W	77042	01
PALMAS DE MONTE ALTO	PPL	14 16 S	43 10 W	77032	01	PALMEIRA	PPL	27 33 S	50 09 W	77043	01
PALMATÓRIA	PPL	6 40 S	39 04 W	77023	01	PALMEIRA SEE PALMEIRA DAS MISSÕES	PPL	27 55 S	53 17 W	77044	00
PALMATÓRIA, ILHA	ISL	0 01 N	51 47 W	77014	01	PALMEIRA	PPL	28 51 S	49 36 W	77041	01
PALMÉIA	RSTN	21 21 S	46 29 W	77033	02	PALMEIRA, CHAPADA DA	UPLD	8 05 S	42 10 W	77022	02
PALMEIRA	PPL	3 35 S	41 43 W	77022	01	PALMEIRA, CORREGO	STM	17 26 S	41 02 W	77033	02
PALMEIRA SEE PINDOGUABA	PPL	3 45 S	41 48 W	77023	00	PALMEIRA, IGARAPÉ	STM	9 51 S	70 45 W	77012	01
PALMEIRA	PPL	4 19 S	41 32 W	77022	01	PALMEIRA, LAGOA DA	LK	10 14 S	44 26 W	77022	02
PALMEIRA	PPL	8 44 S	44 14 W	77022	01	PALMEIRA, RIACHO DA	STMI	9 04 S	44 20 W	77022	02
PALMEIRA SEE PALMEIRAS	PPL	8 51 S	43 55 W	77022	00	PALMEIRA, RIBEIRÃO SEE PALMEIRAS, RIBEIRÃO	STM	16 52 S	55 42 W	77051	00
PALMEIRA SEE PALMEIRINA	PPL	8 56 S	36 17 W	77026	00	PALMEIRA, RIO SEE PALMEIRAS, RIO	STM	12 22 S	47 08 W	77052	00
PALMEIRA	PPL	9 08 S	41 31 W	77032	02	PALMEIRA, RIO	STM	29 14 S	51 30 W	77044	01
PALMEIRA SEE PALMEIRAS	PPL	11 29 S	40 46 W	77032	00	PALMEIRA, RIO SEE TRAPIÁ, RIO	STMI	3 50 S	41 18 W	77010	00
PALMEIRA	PPL	11 41 S	37 52 W	77012	01	PALMEIRA, RIO SEE PALMEIRAS, RIO	STMI	10 41 S	45 03 W	77022	00
						PALMEIRA, SERRA	SPUR	12 54 S	42 06 W	77032	01

APPROVED FOR RELEASE: 2007/02/20: CIA-RDP01-00707R000200050005-7

APPROVED FOR RELEASE: 2007/02/20: CIA-RDP01-00707R000200050005-7

PALMEIRA, SERRA DA	HLL	7 23 S	37 34 W	77000	01
PALMEIRA ALTA	PPL	10 06 S	36 25 W	77027	01
PALMEIRA DAS MISSÕES	PPL	27 59 S	53 17 W	77044	01
PALMEIRA DE BAIXO	PPL	13 50 S	41 06 W	77052	02
PALMEIRA DE GOIÁS SEE PALMEIRAS DE GOIÁS	PPL	16 49 S	49 55 W	77052	00
PALMEIRA DO OESTE SEE PALMEIRA D'OESTE	PPL	20 23 S	50 47 W	77041	00
PALMEIRA D'OESTE	PPL	20 27 S	50 47 W	77041	01
PALMEIRA DO MENDES	PPL	12 24 S	42 01 W	77032	01
PALMEIRA DO MENESES SEE PALMEIRA DO MENEZES	PPL	12 21 S	41 54 W	77032	00
PALMEIRA DO MENEZES	PPL	12 21 S	41 54 W	77032	01
PALMEIRA DO NORTE	PPL	4 24 S	43 31 W	77021	01
PALMEIRA DOS ÍNDIOS	PPL	9 25 S	36 37 W	77027	01
PALMEIRA DOS INDOS SEE PALMEIRA DOS ÍNDIOS	PPL	9 25 S	36 37 W	77027	00
PALMEIRAIS	PPL	5 53 S	43 04 W	77022	01
PALMEIRAL	PPL	21 38 S	46 31 W	77039	01
PALMEIRAL, CÓRREGO SEE PALMEIRAS, RIBEIRÃO	STM	14 07 S	48 48 W	77052	00
PALMEIRAL, RIBEIRÃO	STM	13 56 S	50 11 W	77052	01
PALMEIRAL, RIO SEE PALMEIRAL, RIBEIRÃO	STM	13 56 S	50 11 W	77052	00
PALMEIRA NOVA, RIBEIRÃO SEE NOVA PALMEIRA, RIBEIRÃO	STM	21 15 S	41 27 W	77041	00
PALMEIRANTE	PPL	7 49 S	48 04 W	77052	00
PALMEIRÃO, RIBEIRÃO DO SEE NOVO VIRO), RIBEIRÃO	STM	15 20 S	39 51 W	77052	00
PALMEIRÃO, SERRA DO	HLLS	15 17 S	39 57 W	77052	01
PALMEIRAS	PPL	2 34 S	44 52 W	77021	01
PALMEIRAS	PPL	3 12 S	44 36 W	77021	01
PALMEIRAS SEE PALMÁCIA	PPL	4 06 S	38 50 W	77023	00
PALMEIRAS	PPL	8 51 S	43 55 W	77022	01
PALMEIRAS SEE PALMEIRINA	PPL	8 56 S	36 17 W	77026	00
PALMEIRAS	PPL	11 09 S	42 03 W	77032	01
PALMEIRAS	PPL	11 25 S	40 46 W	77032	02
PALMEIRAS	PPL	12 31 S	41 34 W	77032	01
PALMEIRAS SEE PALMEIRA	PPL	13 03 S	39 35 W	77032	00
PALMEIRAS	PPL	13 32 S	39 55 W	77032	02
PALMEIRAS	PPL	13 35 S	40 00 W	77032	01
PALMEIRAS SEE INDAIA	PPL	13 41 S	39 15 W	77032	00
PALMEIRAS	PPL	13 50 S	41 00 W	77032	01
PALMEIRAS	PPL	14 37 S	42 19 W	77032	01
PALMEIRAS SEE PAIOL	PPL	14 38 S	42 38 W	77032	00
PALMEIRAS	PPL	15 39 S	57 15 W	77051	01
PALMEIRAS	PPL	16 03 S	55 30 W	77051	01
PALMEIRAS SEE PALMEIRAS DE GOIÁS	PPL	16 49 S	49 55 W	77052	00
PALMEIRAS	PPL	18 52 S	46 31 W	77039	01
PALMEIRAS	PPL	18 58 S	57 04 W	77051	00
PALMEIRAS	PPL	19 02 S	57 13 W	77051	01
PALMEIRAS	PPL	19 49 S	46 25 W	77036	01
PALMEIRAS	PPL	20 18 S	55 35 W	77041	01
PALMEIRAS SEE JAMBO	PPL	20 27 S	56 29 W	77051	00
PALMEIRAS	PPL	20 31 S	47 48 W	77041	02
PALMEIRAS	PPL	20 32 S	46 26 W	77039	02
PALMEIRAS	PPL	20 37 S	45 28 W	77033	02
PALMEIRAS	PPL	20 47 S	46 01 W	77033	02
PALMEIRAS	PPL	21 08 S	47 45 W	77041	02
PALMEIRAS	PPL	21 15 S	47 24 W	77041	02
PALMEIRAS SEE PALMEIRA	PPL	21 26 S	56 05 W	77051	00
PALMEIRAS	PPL	21 48 S	47 38 W	77042	02
PALMEIRAS SEE SANTA CRUZ DAS PALMEIRAS	PPL	22 48 S	47 15 W	77041	00
PALMEIRAS	PPL	23 03 S	41 29 W	77039	02
PALMEIRAS	PPL	22 09 S	47 26 W	77041	02
PALMEIRAS	PPL	22 34 S	47 03 W	77041	02
PALMEIRAS	PPL	22 39 S	47 32 W	77041	01
PALMEIRAS	PPL	23 23 S	48 59 W	77041	01
PALMEIRAS	PPL	23 32 S	49 20 W	77042	01
PALMEIRAS SEE PINDOTIBA	PPL	24 24 S	49 13 W	77043	00
PALMEIRAS, CACHOEIRA	FLLS	7 26 S	61 49 W	77013	01
PALMEIRAS, CORREDEIRA DAS	RPDS	15 00 S	57 43 W	77051	01
PALMEIRAS, CÓRREGO SEE PALMEIRAS, RIACHO DAS	STM	13 50 S	46 26 W	77052	00
PALMEIRAL, CORREGO SEE PALMEIRAS, RIBEIRÃO	STM	14 07 S	48 48 W	77052	00

APPROVED FOR RELEASE: 2007/02/20: CIA-RDP01-00707R000200050005-7

APPROVED FOR RELEASE: 2007/02/20: CIA-RDP01-00707R000200050005-7

PALMEIRAS, CÓRREGO	STM	18 17 S	45 41 W	77033	01
PALMEIRAS, CÓRREGO SEE PALMEIRAS, RIBEIRÃO	STM	21 04 S	50 16 W	77041	00
PALMEIRAS, CÓRREGO DAS	STM	21 13 S	50 10 W	77051	01
PALMEIRAS, PONTA DAS	PT	23 11 S	44 10 W	77035	02
PALMEIRAS, RIACHO DAS	STM	13 50 S	46 26 W	77052	01
PALMEIRAS, RIBEIRÃO	STM	12 29 S	47 45 W	77052	01
PALMEIRAS, RIBEIRÃO	STM	14 07 S	48 48 W	77052	01
PALMEIRAS, RIBEIRÃO	STM	14 52 S	48 42 W	77051	01
PALMEIRAS, RIBEIRÃO SEE PALMEIRAS, RIO	STM	15 25 S	51 10 W	77052	00
PALMEIRAS, RIBEIRÃO	STM	21 04 S	50 16 W	77041	01
PALMEIRAS, RIBEIRÃO DAS SEE PALMEIRAS, RIACHO DAS	STM	13 50 S	46 26 W	77052	00
PALMEIRAS, RIBEIRÃO DAS	STM	15 23 S	48 01 W	77032	01
PALMEIRAS, RIBEIRÃO DAS	STM	17 28 S	49 48 W	77049	01
PALMEIRAS, RIBEIRÃO DAS	STM	20 41 S	48 22 W	77041	02
PALMEIRAS, RIO	STM	12 22 S	47 08 W	77052	01
PALMEIRAS, RIO	STM	15 25 S	51 10 W	77052	01
PALMEIRAS, RIO	STM	20 40 S	49 21 W	77043	01
PALMEIRAS, RIO	STM	28 25 S	49 16 W	77043	02
PALMEIRAS, RIO SEE TRAPIÁ, RIO	STMT	3 50 S	41 18 W	77000	00
PALMEIRAS, RIO	STMT	10 41 S	45 09 W	77022	02
PALMEIRAS, RIO DAS	STM	10 52 S	51 05 W	77051	01
PALMEIRAS, SERRA SEE PALMEIRA, SERRA	SPUR	12 54 S	47 06 W	77052	00
PALMEIRAS, SERRA DAS	HILLS	24 50 S	53 46 W	77042	01
PALMEIRAS, SERRA DAS	SPUR	4 45 S	39 58 W	77073	01
PALMEIRAS DE GOIÁS	PPL	16 49 S	49 55 W	77052	01
PALMEIRA TORTA	PPL	4 37 S	45 29 W	77021	01
PALMEIRINA	PPL	9 58 S	36 17 W	77026	01
PALMEIRINHA SEE PALMEIRA	PPL	3 35 S	41 43 W	77022	00
PALMEIRINHA SEE PINDOGUABA	PPL	3 45 S	41 08 W	77023	00
PALMEIRINHA	PPL	6 26 S	44 51 W	77021	01
PALMEIRINHA	PPL	9 43 S	36 13 W	77027	02
PALMEIRINHA	PPL	11 35 S	48 28 W	77032	01
PALMEIRINHA	PPL	12 20 S	49 02 W	77052	01
PALMEIRINHA	PPL	12 26 S	43 52 W	77032	01
PALMEIRINHA	PPL	19 51 S	57 54 W	77041	01
PALMEIRINHA	PPL	25 04 S	52 10 W	77042	02
PALMEIRINHA	PPL	25 19 S	51 33 W	77042	01
PALMEIRINHA	PPL	25 45 S	50 45 W	77042	01
PALMEIRINHA, RIACHO	STM	12 29 S	41 47 W	77032	02
PALMELA, IGARAPÉ	STM	9 45 S	62 20 W	77011	00
PALMELA, RIO SEE PANELA, RIO	STM	21 38 S	45 23 W	77049	00
PALMELAS SEE PEDRAS NEGRAS	PPL	12 52 S	62 54 W	77011	00
PALMELO	PPL	17 28 S	48 27 W	77042	01
PALMIRAS, LAGOA DAS	LK	19 25 S	48 12 W	77034	01
PALMINÓPOLIS	PPL	16 47 S	50 06 W	77042	01
PALMIRA	PPL	7 05 S	63 03 W	77021	01
PALMIRA	PPL	15 12 S	39 36 W	77032	01
PALMIRA	PPL	25 42 S	50 09 W	77042	01
PALMIRA, RIO	STM	7 06 S	63 09 W	77021	01
PALMITAL SEE ARAPIRANGA	PPL	13 28 S	41 46 W	77032	00
PALMITAL	PPL	16 07 S	47 19 W	77033	01
PALMITAL	PPL	18 57 S	42 34 W	77043	01
PALMITAL	PPL	19 47 S	44 52 W	77033	01
PALMITAL	PPL	20 56 S	40 55 W	77044	02
PALMITAL SEE AIRITUBA	PPL	20 57 S	41 40 W	77034	00
PALMITAL	PPL	21 07 S	41 06 W	77034	02
PALMITAL	PPL	21 45 S	45 24 W	77033	02
PALMITAL	PPL	22 47 S	50 22 W	77041	01
PALMITAL SEE BACAIA	PPL	22 54 S	42 28 W	77035	00
PALMITAL	PPL	23 20 S	50 48 W	77042	02
PALMITAL	PPL	24 27 S	53 14 W	77042	01
PALMITAL	PPL	24 36 S	53 12 W	77042	01
PALMITAL	PPL	24 39 S	52 16 W	77042	01
PALMITAL	PPL	24 53 S	52 24 W	77042	01
PALMITAL	PPL	25 05 S	50 47 W	77042	01
PALMITAL SEE GARJUVA	PPL	26 01 S	48 51 W	77043	00
PALMITAL	PPL	29 40 S	52 56 W	77044	01
PALMITAL, CORREGO	STM	16 00 S	49 45 W	77042	01
PALMITAL, CORREGO	STM	17 59 S	40 13 W	77040	02
PALMITAL, CÓRREGO	STM	19 01 S	41 15 W	77017	02

APPROVED FOR RELEASE: 2007/02/20: CIA-RDP01-00707R000200050005-7

APPROVED FOR RELEASE: 2007/02/20: CIA-RDP01-00707R000200050005-7

PALMITAL, CORREGO	STM	23 59 S	53 17 W	77042	01
PALMITAL, CORREGO DO	STM	26 36 S	51 47 W	77039	01
PALMITAL, LAGOA	LGN	29 50 S	50 38 W	77044	01
PALMITAL, LAVRADO	STM	26 14 S	52 32 W	77042	01
PALMITAL, RIBEIRAO SEE PALMITAL, CORREGO	STM	16 00 S	49 45 W	77052	00
PALMITAL, RIBEIRAO	STM	17 27 S	48 18 W	77052	01
PALMITAL, RIBEIRAO	STM	19 28 S	44 09 W	77039	01
PALMITAL, RIBEIRAO SEE PALMITO, RIBEIRAO DO	STM	29 58 S	51 44 W	77041	00
PALMITAL, RIBEIRÃO SEE PALMITAL, RIO	STM	22 53 S	48 59 W	77041	00
PALMITAL, RIBEIRÃO	STM	22 57 S	50 17 W	77041	01
PALMITAL, RIBEIRÃO SEE PALMITAL, CORREGO	STM	23 58 S	53 17 W	77042	00
PALMITAL, RIBEIRÃO	STM	24 43 S	48 50 W	77041	01
PALMITAL, RIBEIRÃO DO	STM	19 09 S	41 29 W	77039	01
PALMITAL, RIO	STM	16 21 S	48 35 W	77052	01
PALMITAL, RIO	STM	22 53 S	48 59 W	77041	01
PALMITAL, RIO	STM	23 33 S	52 22 W	77042	02
PALMITAL, RIO	STM	25 03 S	48 42 W	77042	01
PALMITAL, RIO	STM	26 05 S	51 15 W	77042	01
PALMITAL, SERRA DO	HLLS	16 20 S	44 32 W	77039	01
PALMITAL, SERRA DO	HLLS	18 48 S	45 48 W	77033	01
PALMITAL, SERRA DO	MTS	23 00 S	45 47 W	77041	01
PALMITAL, SERRA DO	RDGE	22 13 S	44 50 W	77033	01
PALMITAL, SERRA DO	UPLD	23 30 S	48 30 W	77041	01
PALMITAL DO SANGUE, CORREGO SEE SANGUE, RIO DO	STM	15 24 S	57 19 W	77051	00
PALMITAL GRANDE	PPL	14 51 S	57 02 W	77051	01
PALMITAL GRANDE	PPL	15 34 S	57 43 W	77041	01
PALMITALZINHO	PPL	25 13 S	49 47 W	77042	01
PALMITINHO	PPL	27 20 S	53 34 W	77044	01
PALMITINHOS SEE PALMITINHO	PPL	27 20 S	53 34 W	77044	00
PALMITO, CORREGO	STM	16 49 S	48 57 W	77052	02
PALMITO, CORREGO	STM	17 43 S	49 12 W	77052	02
PALMITO, RIBEIRÃO DO	STM	29 58 S	51 44 W	77051	01
PALMITOS	PPL	20 41 S	47 56 W	77041	02
PALMITOS	PPL	27 05 S	53 08 W	77043	01
PALMITOS SEE PALMITINHO	PPL	27 20 S	53 34 W	77044	00
PALMITOS, CORREGO DOS	STM	19 02 S	44 10 W	77039	01
PALMÓPOLIS	PPL	16 49 S	45 25 W	77033	01
PALMORITOS	PPL	21 04 S	41 07 W	77034	02
PALMYRA SEE SANTOS DUMONT	PPL	21 28 S	43 34 W	77033	00
PALMYRA SEE PALMIRA	PPL	25 42 S	50 09 W	77042	00
PALO GRANDE, CACHOEIRA SEE PAU GRANDE, CACHOEIRA	FLLS	10 28 S	65 24 W	77060	00
PALOMAS	PPL	30 49 S	55 23 W	77044	01
PALOMAS, RIO	STM	27 17 S	52 29 W	77044	01
PALOTINA	PPL	24 17 S	53 50 W	77042	01
PAMÁ	PPL	1 47 N	67 20 W	77013	01
PAMÁ, CACHOEIRA	FLLS	1 48 N	67 21 W	77013	01
PAMAFARI, LAGO	LK	5 59 S	64 25 W	77013	01
PAMAFARY, LAGO SEE PAMAFARI, LAGO	LK	5 53 S	64 25 W	77013	00
PAMARI, RIO	STM	1 31 N	68 40 W	77013	01
PAMBU	PPL	8 34 S	39 21 W	77032	02
PAMELA, RIO SEE PAMELA, RIO	STM	21 38 S	45 23 W	77033	00
PAMPEANOS	PPL	26 41 S	49 15 W	77043	01
PAMPINHAS, LAGOA DAS SEE PALMINHAS, LAGOA DAS	LK	19 25 S	46 12 W	77034	00
PAMPONHA	PPL	7 37 S	39 49 W	77026	01
PAMPA	PPL	21 48 S	54 43 W	77041	00
PAMPÃ	PPL	16 54 S	47 56 W	77033	01
PAMPÃ	RSTP	17 44 S	47 56 W	77033	01
PAMPÃ, CHAPADA DO	UPLD	17 25 S	47 50 W	77033	02
PAMPÃ, CÓRREGO	STM	21 54 S	54 58 W	77051	01
PAMPÃ, RIO	STM	17 43 S	47 56 W	77033	01
PAMPAM SEE PAMPÃ	RSTP	17 44 S	47 56 W	77033	00
PAMPEIRO	PPL	7 08 S	69 37 W	77013	00
PAMPEIRO	PPL	30 58 S	55 16 W	77044	01
PAMPLONA, CHAPADA	HLLS	16 20 S	47 45 W	77052	01
PAMPLONA, RIBEIRÃO	STM	16 32 S	47 47 W	77052	01
PANA, ILHA DO	ISL	1 48 S	69 05 W	77017	01
PANÁ, PONTA	PT	13 27 S	38 56 W	77032	01
PANACU, CACHOEIRA	FLLS	1 36 S	54 21 W	77015	01
PANACUNY SEE PANACUÍ	PPL	3 13 S	40 24 W	77033	00

APPROVED FOR RELEASE: 2007/02/20: CIA-RDP01-00707R000200050005-7

APPROVED FOR RELEASE: 2007/02/20: CIA-RDP01-00707R000200050005-7

PARACUI	PPL	9 19 S	40 24 W	77009	01	PANCADA CENTRAL, IGARAPÉ	STM	7 03 S	53 41 W	77015	01
PARAGUAÇU, CACHOEIRA SEE						PANCADA GRANDE, CACHOEIRA	FLLS	3 12 S	50 55 W	77015	01
PARAGUAÇU, CACHOEIRA	FLLS	1 09 S	53 10 W	77015	00	PANCADINHAS, CACHOEIRA	FLLS	6 24 S	54 47 W	77015	01
PARAHUBA, RIO SEE PARAUBA, RIO	STM	1 55 S	52 10 W	77015	00	PANCARANYBA, ILHA DE SEE					
PARAHA	PPL	10 13 S	41 19 W	77093	01	PANCARARIBA, ILHA DE	ISL	22 45 S	43 09 W	77096	00
PARAHA	PPL	10 11 S	49 21 W	77092	01	PANCARAIBA, ILHA DE	ISL	22 45 S	43 08 W	77096	00
PARAHA, CACHOEIRA SEE						PANCAS	PPL	19 19 S	40 51 W	77096	01
PARNAGUA, CACHOEIRA	FLLS	1 03 S	53 10 W	77015	00	PANCAS, RIO	STM	19 [illegible] S	40 34 W	77096	01
PARAMA, RIBEIRÃO DO	STM	10 25 S	49 32 W	77092	02	PANCAS, SERRA DO	RDGE	19 05 S	40 54 W	77097	01
PARAMÁ, SERRA DO SEE						PANCHITA, CÓRREGO	STM	23 03 S	54 43 W	77091	01
PARANA, SERRA DO	HLLS	20 52 S	41 26 W	77094	00	PANÇUDO	PPL	0 11 S	52 48 W	77016	02
PARAMBI	PPL	21 57 S	54 44 W	77091	01						
PARAMBI	PPL	20 18 S	53 30 W	77044	01	PANDEIROS, CACHOEIRA DOS SEE					
						CACHOEIRA DOS PANDEIROS, QUEDAS DA	FLS	15 30 S	44 45 W	77039	00
PARAMBI, CORREGO	STM	21 55 S	54 47 W	77091	01	PANDEIROS, RIACHO	STM	15 42 S	44 36 W	77093	01
PARANI ISLAND SEE PARANIM, ILHA	ISL	3 22 S	44 36 W	77013	00	PANDEIROS, RIO SEE					
PARANIM, ILHA	ISL	3 22 S	44 36 W	77013	01	PANDEIROS, RIACHO	STM	15 42 S	44 36 W	77093	00
PARANIM, ILHA SEE PARANIM, ILHA	ISL	3 22 S	44 36 W	77013	02	PANDO, CANAL SEE PEDRO II, CANAL	STRT	17 44 S	57 44 W	77020	00
PARAN POINT SEE PARÁ, PONTA	PT	13 27 S	38 54 W	77032	00	PANDO, RIO SEE PEDRO II, CANAL	STRT	17 44 S	57 44 W	77020	00
PARAPANA	PPL	1 03 N	69 17 W	77019	01	PANDUI, CORREGO	STM	20 41 S	54 32 W	77091	01
PARAPANA, CACHOEIRA (BRAZIL)						PANDURO, IGARAPÉ	STM	12 48 S	61 18 W	77017	01
RAUDAL PARAPANA (COLOMBIA)	FLLS	1 03 N	69 17 W	77000	01	PANEIRO, CACHOEIRA DO	FLLS	7 46 S	58 55 W	77019	01
PARAPANA, RAUDAL SEE						PANEIROS, ILHA DOS	ISL	1 27 S	54 49 W	77019	01
PARAPANA, CACHOEIRA	FLLS	1 03 N	69 17 W	77000	00	PANELA, CACHOEIRA DA	FLLS	16 09 S	40 37 W	77093	01
PARARI, RIO	STM	5 05 N	60 30 W	77014	01						
PARARIPE	PPL	7 55 S	67 58 W	77013	01	PANELA, CERRO	HLL	0 09 N	67 52 W	77019	01
						PANELA, CORREGO	STM	15 34 S	59 24 W	77097	01
PARASCO	PPL	9 52 S	38 03 W	77092	02	PANELA, CÓRREGO	STM	16 57 S	41 08 W	77099	02
PARASCO	PPL	9 55 S	43 25 W	77092	02	PANELA, CÓRREGO	STM	19 15 S	50 18 W	77099	00
PARATIS SEE MARCELINO VIEIRA	PPL	6 19 S	38 10 W	77024	00	PANELA, CORREGO DA	STM	16 16 S	53 05 W	77091	01
PARAUA, LAGO	LK	2 13 S	65 50 W	77013	01						
PARAUÁ, PARANA	STMA	2 16 S	65 16 W	77013	01	PANELA, IGARAPE	STM	0 08 N	68 59 W	77019	01
						PANELA, ILHA	ISL	0 04 N	67 35 W	77019	01
PARAUAU, LAGO SEE PARAUÁ, LAGO	LK	2 13 S	65 50 W	77013	00	PANELA, MORRO DA	HLL	22 58 S	43 21 W	77096	00
PARAUAZINHO, PARANA	CHRS	2 09 S	65 53 W	77013	01	PANELA, RIO	STM	16 07 S	40 36 W	77093	01
PARAURA, RIO	STM	1 55 S	52 10 W	77015	01	PANELA, RIO	STM	21 38 S	45 23 W	77033	01
PARAZINHO, PARANÁ SEE											
PARAUAZINHO, PARANA	CHRS	2 09 S	65 53 W	77013	00	PANELA, RIO	STM	22 57 S	43 20 W	77096	00
PARCADA, CACHOEIRA DA	FLLS	6 01 S	56 09 W	77015	01	PANELA DE FERRO	PPL	8 24 S	48 06 W	77092	00
						PANELA DE FERRO, RIBEIRÃO	STM	8 26 S	48 06 W	77092	01
PARCADA, SERRA DA	HLLS	0 47 N	51 15 W	77016	01	PANELÃO, PARANÁ DO	CHRS	5 06 S	62 52 W	77013	01
PARCADA, SERRA DA	HLLS	10 25 S	44 08 W	77033	01	PANELA QUEIMADA	PPL	8 55 S	38 54 W	77092	02

APPROVED FOR RELEASE: 2007/02/20: CIA-RDP01-00707R000200050005-7

APPROVED FOR RELEASE: 2007/02/20: CIA-RDP01-00707R000200050005-7

PANELAS SEE BOM JESUS	PPL	5 58 S	35 32 W	77026	00
PANELAS	PPL	6 39 S	60 12 W	77023	01
PANELAS	PPL	8 40 S	36 01 W	77026	01
PANELAS	PPL	9 28 S	37 43 W	77027	02
PANELAS	PPL	10 19 S	60 36 W	77032	01
PANELAS	PPL	12 01 S	37 55 W	77032	02
PANELAS	PPL	12 16 S	38 26 W	77092	01
PANELAS	PPL	13 58 S	38 56 W	77092	02
PANELAS, CACHOEIRA DAS	FLLS	9 10 S	60 39 W	77051	01
PANELAS, IGARAPÉ DAS	STM	9 11 S	60 38 W	77051	01
PANELAS, ILHA DAS	ISL	2 50 S	67 47 W	77013	01
PANELAS, RIACHO DAS	STMI	6 39 S	38 27 W	77023	01
PANELAS, RIO SEE PANELA, CORREGO	STM	15 34 S	39 24 W	77092	00
PANELAS, SERRA DAS	HLL	6 33 S	38 35 W	77023	01
PANELAS, SERRA DAS	UPLD	9 27 S	37 47 W	77037	01
PANELEIROS	RSTP	20 38 S	45 24 W	77033	01
PANELINHA, CORREGO	STM	15 28 S	39 27 W	77092	01
PANELLÃO, RIO SEE PAUAPIXUNA, IGARAPÉ	STM	5 24 S	63 02 W	77013	00
PANELLAS SEE BOM JESUS	PPL	5 58 S	35 32 W	77026	00
PANELLAS SEE PANELAS	PPL	8 40 S	36 01 W	77026	00
PANELLAS, CACHUELA DAS SEE GUAJARA-MIRIM, CACHOEIRA	FLLS	10 46 S	65 22 W	77009	00
PANELLAS, IGARAPE DAS SEE PANELAS, IGARAPE DAS	STM	9 11 S	60 38 W	77051	00
PANEMA	PPL	22 57 S	50 39 W	77047	01
PANEMÁ, IGARAPÉ	STM	5 57 S	67 02 W	77021	01
PANEMA, ILHA	ISL	0 59 N	69 09 W	77013	01
PANEMA, ILHA DO	ISL	0 17 S	50 58 W	77015	01
PANEMA, RIO SEE PANEMÁ, IGARAPÉ	STM	5 57 S	67 02 W	77021	00
PANETINHA, RIBEIRÃO SEE PANELA DE FERRO, RIBEIRÃO	STM	8 26 S	48 06 W	77052	00
PANFILO SAMPAIO	PPL	13 42 S	40 03 W	77032	02
PANFILO SAMPDIO SEE PANFILO SAMPAIO	PPL	13 42 S	40 03 W	77032	00
PANGA, RIBEIRAO	STM	19 06 S	48 40 W	77033	01
PANGARÉ	PPL	25 57 S	49 27 W	77042	01
PANORAMA	PPL	22 21 S	51 51 W	77041	01
PANORAMA	RSTP	22 02 S	41 34 W	77039	01
PANTA ALEGRE SEE PONTA ALEGRE	PPL	5 21 S	62 49 W	77013	00
PANTALEÃO	RSTR	22 37 S	48 49 W	77041	01
PANTANAL	PPL	16 21 S	56 40 W	77051	01
PANTANAL	PPL	25 33 S	48 51 W	77042	01
PANTANAL	LLNO	18 00 S	56 00 W	77051	01
PANTANAL, IGARAPÉ	STM	7 11 S	58 03 W	77015	01
PANTANALZINHO	PPL	14 14 S	55 38 W	77051	01
PANTANALZINHO	STM	14 47 S	53 45 W	77051	02
PANTANARI, RIO	STM	3 50 N	51 51 W	77016	01
PÂNTANINHO, RIBEIRÃO	STM	22 15 S	45 58 W	77033	02
PÂNTANO	PPL	18 33 S	46 50 W	77039	01
PÂNTANO	PPL	22 22 S	47 15 W	77041	01
PÂNTANO	PPL	22 23 S	46 01 W	77039	01
PANTANO SEE FLORÍNIA	PPL	22 56 S	50 43 W	77041	00
PÂNTANO, CÓRREGO	STM	16 19 S	52 41 W	77041	01
PÂNTANO, CORREGO	STM	19 30 S	52 05 W	77051	01
PÂNTANO, CORREGO	STM	19 48 S	46 52 W	77033	01
PÂNTANO, CORREGO DO	STM	18 59 S	49 05 W	77033	02
PÂNTANO, CORREGO DO	STM	18 51 S	51 30 W	77052	01
PÂNTANO, CORREGO DO	STM	19 15 S	50 28 W	77033	02
PÂNTANO, CORREGO DO	STM	20 13 S	49 17 W	77039	01
PANTANO, ESTAÇÃO DO	RSTR	21 56 S	47 49 W	77041	01
PANTANO, RIBEIRÃO SEE LAJEADO, RIO	STM	20 06 S	51 38 W	77051	00
PANTANO, RIBEIRÃO SEE PÂNTANO, RIO	STM	20 22 S	51 29 W	77041	00
PÂNTANO, RIBEIRÃO SEE PRATA, RIBEIRÃO DA	STM	18 51 S	49 13 W	77041	00
PÂNTANO, RIBEIRÃO	STM	20 50 S	53 53 W	77041	00
PÂNTANO, RIBEIRÃO DO	STM	21 25 S	47 50 W	77041	01
PÂNTANO, RIBEIRÃO DO	STM	22 19 S	45 59 W	77033	01
PÂNTANO, RIBEIRÃO DO	STM	22 51 S	46 44 W	77041	02
PÂNTANO, RIO	STM	20 22 S	51 29 W	77051	01
PÂNTANO, RIO DO	STM	21 44 S	47 40 W	77041	01
PÂNTANO, SERRA DO	MTS	22 08 S	46 35 W	77033	02
PÂNTANO, SERRA DO	RDSE	22 48 S	46 43 W	77041	02
PÂNTANO DO SUL	PPL	27 46 S	48 30 W	77043	01
PÂNTANO GRANDE	PPL	19 11 S	52 22 W	77044	01

APPROVED FOR RELEASE: 2007/02/20: CIA-RDP01-00707R000200050005-7

APPROVED FOR RELEASE: 2007/02/20: CIA-RDP01-00707R000200050005-7

PANTANOSO, ARROIO	STM	10	58	S	52	38	W	77044	01	PAPAGAIO	PPL	8	59	S	49	26	W	77022	02
PANTOJO	PPL	21	46	S	46	54	W	77041	02	PAPAGAIO	PPL	9	04	S	49	37	W	77032	02
PAÓ	PPL	13	46	S	39	32	W	77032	02	PAPAGAIO	PPL	10	02	S	49	12	W	77029	02
PÃO A PIQUE SEE PAU-A-PIQUE	PPL	9	39	S	41	36	W	77032	00	PAPAGAIO	PPL	12	02	S	39	43	W	77032	02
PÃO BRANCO	PPL	6	61	S	37	20	W	77026	02	PAPAGAIO	PPL	13	24	S	42	31	W	77017	01
PÃO BRANCO SEE IBIRATINGA	PPL	8	32	S	35	16	W	77026	00	PAPAGAIO	PPL	13	27	S	42	36	W	77012	02
PÃO D'AZUCAR SEE PÃO DE AÇÚCAR	MT	22	57	S	43	09	W	77036	00	PAPAGAIO	PPL	20	58	S	54	05	W	77051	04
PÃO DE AÇUCAR	PPL	8	27	S	36	39	W	77026	01	PAPAGAIO	PPL	23	20	S	44	43	W	77045	01
PÃO DE AÇÚCAR	PPL	9	45	S	37	26	W	77027	01	PAPAGAIO SEE PAPAGAIOS	RSTP	21	48	S	47	03	W	77041	00
PÃO DE AÇÚCAR	HLL	21	24	S	57	51	W	77053	01	PAPAGAIO, CÓRREGO	STM	16	28	S	55	01	W	77051	01
PÃO DE AÇÚCAR	MT	22	57	S	43	09	W	77036	00	PAPAGAIO, IGARAPÉ	STM	10	06	S	63	46	W	77011	01
PÃO DE AÇÚCAR, IGARAPÉ	STM	9	03	S	63	16	W	77011	01	PAPAGAIO, ILHA	ISL	2	40	S	61	50	W	77016	01
PÃO DE AÇÚCAR, MORRO DO	HLL	7	47	S	43	59	W	77022	01	PAPAGAIO, ILHA	ISL	1	14	S	62	00	W	77013	01
PÃO DE AÇÚCAR, MORRO DO	HLL	9	06	S	42	53	W	77022	01	PAPAGAIO, ILHA	ISL	29	04	S	44	24	W	77019	02
PÃO DE ASSUCAR SEE PÃO DE AÇÚCAR	PPL	9	45	S	37	26	W	77027	00	PAPAGAIO, ILHA DO SEE PAPAGAIOS, ILHA DOS	ISL	8	08	S	62	59	W	77011	00
PÃO DE ASSUCAR SEE PÃO DE AÇÚCAR	MT	22	57	S	43	09	W	77036	00										
PÃO DE ASSUCAR, MORRO DO SEE PÃO DE AÇÚCAR, MORRO DO	HLL	9	06	S	42	53	W	77022	00	PAPAGAIO, PICO DO	HLL	24	59	S	51	16	W	77042	01
PÃO DE ATIA, MORRO	HLL	19	31	S	59	15	W	77051	01	PAPAGAIO, PICO DO	MT	22	57	S	43	18	W	77036	00
PÃO DE AZUCAR SEE PÃO DE AÇÚCAR	HLL	21	24	S	57	51	W	77051	00	PAPAGAIO, RIACHO SEE PAPAGAIO, RIBEIRÃO	STM	9	56	S	65	22	W	77021	00
PÃO DE OURO	PPL	3	41	S	47	03	W	77015	01	PAPAGAIO, RIACHO	STMI	7	07	S	60	21	W	77023	02
										PAPAGAIO, RIACHO	STMI	8	24	S	36	29	W	77026	02
PÃO DE OURO	PPL	4	55	S	44	23	W	77021	01										
PÃO DOS FERROS SEE PAU DOS FERROS	PPL	6	07	S	38	15	W	77026	00	PAPAGAIO, RIACHO	STMI	8	26	S	36	35	W	77026	02
PÃO OURO SEE PÃO DE OURO	PPL	4	55	S	44	23	W	77021	00	PAPAGAIO, RIBEIRÃO	STM	9	56	S	65	22	W	77021	01
PAO FERRO SEE PAU FERRO	PPL	8	51	S	36	07	W	77026	00	PAPAGAIO, RIBEIRÃO	STM	13	24	S	59	51	W	77041	01
PAO FERRO SEE ITAIBA	PPL	8	57	S	37	25	W	77026	00	PAPAGAIO, RIBEIRÃO	STM	21	55	S	53	53	W	77041	01
										PAPAGAIO, RIO	STM	1	53	S	62	35	W	77013	01
PÃO PINCADO, SERRA DO SEE PAU PINCADO, CORTILHA DO	UPLD	29	52	S	54	15	W	77044	00	PAPAGAIO, RIO SEE SAUÉRUINÁ, RIO	STM	12	00	S	58	43	W	77041	00
PÃO GIGANTE SEE IBIRAÇU	PPL	19	50	S	40	22	W	77034	00	PAPAGAIO, RIO	STM	21	11	S	57	28	W	77041	01
PAPA ARROZ, ILHA	ISL	1	37	N	61	14	W	77019	01	PAPAGAIO, RIO	STMI	7	09	S	63	00	W	77022	01
PAPAÇAIO SEE PAPAGAIO	PPL	6	10	S	63	35	W	77011	00	PAPAGAIO, SERRA DO	MLLS	12	21	S	60	12	W	77017	31
PAPAGAIO	PPL	3	22	N	60	17	W	77014	01	PAPAGAIO, SERRA DO	MT	22	59	S	44	40	W	77013	01
PAPAGAIO	PPL	5	32	S	49	06	W	77019	01	PAPAGAIO, SERRA DO	ROGE	10	00	S	65	05	W	77019	01
PAPAGAIO	PPL	6	01	S	45	21	W	77021	01	PAPAGAIO, SERRA DO	UPLD	21	24	S	47	19	W	77041	01
PAPAGAIO	PPL	6	24	S	42	17	W	77022	01	PAPAGAIO, VAZANTE DO	STM	19	32	S	56	07	W	77031	01
PAPAGAIO	PPL	6	25	S	40	38	W	77029	02	PAPAGAIO GRANDE, ILHA	ISL	27	00	S	48	35	W	77061	02
PAPAGAIO	PPL	8	10	S	63	05	W	77011	00	PAPAGAIO PEQUENO, ILHA	ISL	27	01	S	48	35	W	77063	02
PAPAGAIO	PPL	8	33	S	36	59	W	77026	02	PAPAGAIOS SEE PAPAGAIO	PPL	6	29	S	49	38	W	77029	00

APPROVED FOR RELEASE: 2007/02/20: CIA-RDP01-00707R000200050005-7

APPROVED FOR RELEASE: 2007/02/20: CIA-RDP01-00707R000200050005-7

PAPAGAIOS SEE PAPAGAIO	PPL	8 10 S	63 34 W	77011	00
PAPAGAIOS	PPL	19 32 S	44 49 W	77043	01
PAPAGAIOS SEE PAPAGAIOS NOVOS	PPL	25 23 S	53 08 W	77042	00
PAPAGAIOS	RSTP	20 32 S	49 24 W	77039	01
PAPAGAIOS	RSTP	21 48 S	47 03 W	77041	00
PAPAGAIOS, CACHOEIRA DAS SEE CANANEIRAS, CACHOEIRA DAS	FLLS	10 36 S	65 25 W	77000	00
PAPAGAIOS, ILHA DOS	ISL	8 10 S	62 59 W	77011	01
PAPAGAIOS, ILHA DOS	ISL	22 54 S	41 59 W	77039	01
PAPAGAIOS, ILHA DOS	ISL	24 58 S	47 25 W	77041	02
PAPAGAIOS NOVOS	PPL	25 23 S	53 08 W	77042	01
PAPAGEIOS SEE PAPAGAIO	PPL	8 10 S	63 35 W	77011	00
PAPAMOUVA SEE PAPAMOUVA	PPL	26 25 S	50 09 W	77043	00
PAPAROUVA	PPL	26 25 S	50 09 W	77043	01
PAPAROUVA, RIO	STM	26 12 S	50 09 W	77043	01
PAPAMEEVA SEE PARAGUENA	PPL	21 30 S	42 15 W	77015	00
PAPARI SEE NISIA FLORESTA	PPL	6 04 S	35 08 W	77024	00
PAPARI, LAGOA	LK	6 37 S	35 10 W	77024	01
PAPARI, CACHOEIRA	FLLS	5 32 N	61 38 W	77014	01
PAPARU, IGARAPE	STM	3 32 N	61 39 W	77014	01
PAPARY SEE NISIA FLORESTA	PPL	6 04 S	35 08 W	77024	00
PAPEBA, LAGOA	LK	6 09 S	35 07 W	77024	01
PAPEMAL SEE UMBAUBA	PPL	11 22 S	37 39 W	77031	00
PAPEMA	PPL	9 25 S	64 36 W	77019	01
PAPICU, RIO	STM	22 44 S	42 07 W	77035	01
PAPO AMARELO, PONTA DO	PT	5 18 N	50 15 W	77015	01
PAPOLAS, RIO	STM	7 26 S	36 51 W	77025	01
PAPORI, RIO SEE PAPURI, RIO	STM	0 36 N	69 11 W	77000	00
PAPORY, RIO SEE PAPURI, RIO	STM	0 36 N	69 11 W	77000	00
PAPOULA	PPL	3 59 S	44 12 W	77021	01
PAPOULA	PPL	4 01 S	44 14 W	77021	01
PAPUA SEE PILAR DE GOIAS	PPL	14 41 S	49 27 W	77042	00
PAPUA	FPL	23 53 S	51 17 W	77042	01
PAPUA	PPL	26 59 S	51 26 W	77043	02
PAPUA, CORREGO	STM	17 42 S	48 48 W	77052	02
PAPUA, SERRA DA SEE MEIO, SERRA DO	HLS	13 54 S	39 14 W	77032	00
PAPUAM SEE PAPUÃ	PPL	26 59 S	51 26 W	77043	00
PAPUAN SEE PAPUÃ	PPL	26 59 S	51 26 W	77043	00
PAPUAN, CORREGO SEE PAPUA, CORREGO	STM	17 42 S	48 48 W	77052	00
PAPUAN, SERRA DA SEE PAPUÃ, SERRA DA	HLL	13 55 S	39 30 W	77032	00
PAPUCAIA	RSTP	22 37 S	42 46 W	77035	01
PAPUÇU	PPL	12 31 S	38 11 W	77032	02
PAPUDA	PPL	15 54 S	47 46 W	77053	02
PAPULICA SOL SEE POPULINA	PPL	19 58 S	59 32 W	77041	00
PAPUNHAS SEE PARO	ESL	7 19 S	62 56 W	77013	00
PAPURA, IGARAPÉ	STM	3 01 S	64 38 W	77015	01
PAPURI	FPL	7 29 S	65 22 W	77013	01
PAPURI, RIO (BRAZIL)= RIO PAPURÍ (COLOMBIA)	STM	0 36 N	69 11 W	77000	01
PAPURY, RIO SEE PAPURI, RIO	STM	0 36 N	69 11 W	77000	00
PAQUEQUER	PPL	21 52 S	62 58 W	77035	01
PAQUEQUER, RIO	STM	22 12 S	42 54 W	77035	01
PAQUEQUER, SERRA DO	MTS	22 12 S	42 48 W	77035	01
PAQUEQUER PEQUENO	PPL	22 20 S	43 02 W	77035	01
PAQUEIA	PPL	7 04 S	41 37 W	77022	01
PAQUETA	PPL	12 16 S	48 37 W	77032	02
PAQUETA, ILHA	ISL	1 48 S	49 52 W	77015	01
PAQUETA, ILHA DE	ISL	22 46 S	43 06 W	77036	01
PAQUEVIRA	PPL	8 55 S	36 06 W	77026	01
PAQUEVIRA	PPL	9 22 S	36 28 W	77027	02
PAQUEVIRA, SERRA DA	USLD	7 05 S	35 40 W	77025	01
PAQUIÇAMA	PPL	3 16 S	51 52 W	77015	01
PARA SEE BELEM	PPL	1 27 S	48 29 W	77015	00
PARA	PPL	7 50 S	36 22 W	77026	01
PARA SEE MORPARA	PPL	11 34 S	43 17 W	77032	00
PARA	PPL	12 26 S	39 41 W	77017	02
PARA SEE PARA DE MINAS	APL	19 51 S	44 37 W	77043	00
PARA, ARROIO SEE PARIZINHO, LAJEADO	STM	27 17 S	53 49 W	77044	00
PARA, CACHOEIRA	FLLS	3 06 N	63 43 W	77014	01
PARA, ESTADO DO	ADMD	4 00 S	53 00 W	77015	01
PARA, IGARAPE	STM	1 12 N	67 51 W	77013	01
PARA, ILHA DO	ISL	0 18 S	51 15 W	77015	01
PARA, RIACHO	STMI	7 57 S	36 18 W	77026	02

APPROVED FOR RELEASE: 2007/02/20: CIA-RDP01-00707R000200050005-7

APPROVED FOR RELEASE: 2007/02/20: CIA-RDP01-00707R000200050005-7

PARÁ, RIO	STM	1 38 S	48 55 W	77015	01
PARÁ, RIO	STM	19 15 S	45 07 W	77039	01
PARÁ, RIO	STMD	1 40 S	49 15 W	77015	01
PARACAÍ, RIO	STM	29 41 S	53 57 W	77042	01
PARACAIÇARA, IGARAPÉ	STM	4 27 S	57 43 W	77013	02
PARACAIMA, CORDILHEIRA DO SEE PACARAIMÃ, SERRA	MTS	4 55 N	61 30 W	77000	00
PARACAIMA, SERRA SEE PACARAIMÃ, SERRA	MTS	4 05 N	61 30 W	77000	00
PARACAMBÍ SEE TAIRETÁ	PPL	22 36 S	43 42 W	77035	00
PARACAMBI	PPL	22 37 S	43 43 W	77035	01
PARACAMBUCA SEE PARAÇAMBUCA	PPL	3 36 S	38 46 W	77023	00
PARACAMBY SEE PARACAMBI	PPL	22 37 S	42 43 W	77035	00
PARACAMPOS	PPL	22 26 S	41 56 W	77035	02
PARACARATUBA, ILHA	ISL	1 49 N	61 21 W	77014	01
PARAÇARI, LAGO	LK	2 07 S	56 32 W	77015	01
PARAÇARI, RIO	STM	4 36 S	57 47 W	77000	01
PARACARY, RIO SEE PARACARI, RIO	STM	4 36 S	57 47 W	77000	00
PARACATU SEE PATAÍBA	PPL	11 41 S	38 44 W	77032	00
PARACATU	PPL	17 13 S	46 52 W	77033	01
PARACATU, LAGOA DO	LK	16 34 S	45 05 W	77039	01
PARACATU, RIACHO	STMI	11 41 S	38 41 W	77032	01
PARACATU, RIO	STM	16 39 S	45 04 W	77043	01
PARACATU, RIO	STM	16 39 S	45 06 W	77043	01
PARACAUARÍ, RIO SEE PARACAUTI, RIO	STM	0 46 S	48 30 W	77015	00
PARACAUARI, SERRA	MT	4 40 N	60 15 W	77014	01
PARACAUARY, RIO SEE PARACAUTI, RIO	STM	0 46 S	48 30 W	77015	00
PARACAUARY, SERRA SEE PARACAUARI, SERRA	MT	4 40 N	60 15 W	77014	00
PARACAURÍ, RIO SEE PARACAUTI, RIO	STM	0 46 S	48 30 W	77015	00
PARACAUTI, RIO	STM	0 46 S	48 30 W	77015	01
PARACIBA	PPL	12 48 S	38 18 W	77032	02
PARACOARA ISLAND SEE PARAJAÇUARA, ILHA	ISL	1 45 S	53 08 W	77015	00
PARAÇORI, RIO SEE PARACARI, RIO	STM	4 36 S	57 47 W	77000	00
PARACORI, RIO	STM	3 44 S	56 18 W	77013	01
PARAÇUÁ	PPL	3 22 S	40 45 W	77023	01
PARAÇUMBUCA	PPL	3 36 S	38 46 W	77023	02
PARACURIQUÍ, CÓRREGO SEE PARACURIQUÚ, CÓRREGO	STM	14 17 S	44 57 W	77041	00
PARACURU	PPL	3 24 S	39 34 W	77029	01
PARAÇURU, PONTA	PT	3 23 S	39 28 W	77029	01
PARADA, ÁGUA	STM	21 49 S	47 24 W	77041	02
PARADA IVAÍ SEE IVAÍ	PPL	24 01 S	51 48 W	77044	00
PARADA VINTE E NOVE	PPL	1 06 S	46 31 W	77019	01
PARADA 29 SEE PARADA VINTE E NOVE	PPL	1 06 S	46 31 W	77019	00
PARÁ DE MINAS	PPL	19 51 S	44 37 W	77043	01
PARADO SEE LÍDICE	PPL	22 51 S	44 12 W	77035	00
PARADO, RIO	STM	10 17 S	53 39 W	77051	01
PARAENSE, ILHA	ISL	7 09 S	62 51 W	77013	01
PARAFUSO	RSTN	12 46 S	38 19 W	77032	01
PARAFUSO, CÓRREGO DO	STM	19 47 S	49 59 W	77039	01
PARAFUSO, RIACHO	STMI	8 51 S	37 46 W	77009	02
PARAFUSO, RIBEIRÃO DO	STM	19 54 S	50 05 W	77052	01
PARAFUSO, RIO	STMI	5 04 S	41 34 W	77012	01
PARAFUSO, SERRA DO	UPLD	9 04 S	37 47 W	77027	01
PARAGUA, CURICHE DE	WSH	15 15 S	60 20 W	77013	00
PARAGUÁ, IGARAPÉ	STM	6 34 S	71 52 W	77019	01
PARAGUA, RIBEIRÃO SEE TURVO, RIO	STM	14 47 S	41 03 W	77033	00
PARAGUAÇU SEE IAÇU	PPL	12 45 S	40 13 W	77032	00
PARAGUAÇU	PPL	13 29 S	41 21 W	77032	01
PARAGUAÇU	PPL	21 33 S	45 44 W	77039	01
PARAGUAÇU SEE PARAGUAÇU PAULISTA	PPL	22 29 S	50 34 W	77041	00
PARAGUAÇU	PPL	26 23 S	49 55 W	77043	01
PARAGUAÇU SEE ARAMBARÉ	PPL	30 55 S	51 29 W	77044	00
PARAGUAÇU, GARAPÉ	STM	12 22 S	63 37 W	77011	01
PARAGUAÇU, RIO	STM	6 24 S	71 47 W	77019	01
PARAGUAÇU, RIO	STM	17 45 S	38 54 W	77032	01
PARAGUAÇU PAULISTA	PPL	22 25 S	50 34 W	77041	01
PARAGUAI	PPL	8 01 S	37 07 W	77029	02
PARAGUAI	PPL	15 39 S	41 39 W	77039	01
PARAGUAI	PPL	16 32 S	40 48 W	77039	01
PARAGUAI	PPL	20 46 S	42 45 W	77041	01
PARAGUAI, CÓRREGO	STM	16 03 S	40 39 W	77039	01
PARAGUAI, RIO (BRAZIL) RIO PARAGUAY (BOLIVIA, PARAGUAY, ARGENTINA)	STRM	27 10 S	58 38 W	77000	02

APPROVED FOR RELEASE: 2007/02/20: CIA-RDP01-00707R000200050005-7

APPROVED FOR RELEASE: 2007/02/20: CIA-RDP01-00707R000200050005-7

PARAGUAI-MIRIM, RIO	STMA	19 02 S	57 26 W	77061	01
PARAGUAIZINHO, RIO SEE PARAGUAIZINHO, RIO					
PARAGUAIZINHO, RIO	STM	14 39 S	56 43 W	77051	00
PARAGUAIZINHO, RIO	STM	14 39 S	56 43 W	77051	01
PARAGUAIZINHO, RIO	STM	14 42 S	57 27 W	77051	01
PARAGUARI	PPL	25 12 S	57 16 W	77051	01
PARAGUASSÚ SEE IAÇU	PPL	12 45 S	49 19 W	77037	00
PARAGUASSÚ SEE PARAGUAÇU	PPL	21 33 S	45 44 W	77031	00
PARAGUASSÚ SEE PARAGUAÇU PAULISTA	PPL	22 25 S	50 34 W	77041	00
PARAGUASSÚ SEE PARAGUAÇU	PPL	20 21 S	49 55 W	77043	00
PARAGUASSÚ, RIO SEE PARAGUAÇU, RIO	STM	12 45 S	38 54 W	77032	00
PARAGUAY, RIBEIRÃO SEE MONTO, RIBEIRÃO	STM	21 11 S	50 08 W	77041	00
PARAGUAY, RIO SEE PARAGUAI, RIO	STM	27 18 S	58 38 W	77090	00
PARAGUAY MIRIM, RIO SEE PARAGUAI-MIRIM, RIO	STMA	19 01 S	57 29 W	77051	00
PARAGUAYZINHO, RIO SEE PARAGUAIZINHO, RIO	STM	14 39 S	56 43 W	77051	00
PARAHIBA SEE JOÃO PESSOA	PPL	7 07 S	34 52 W	77025	00
PARAHIBA DO NORTE SEE PARAÍBA, ESTADO DA	ADMD	7 15 S	36 30 W	77025	00
PARAHIM, RIO SEE PARAIM, RIO	STMI	9 36 S	44 37 W	77022	00
PARAHÚ SEE PARNÚ	PPL	5 47 S	37 06 W	77024	00
PARAHÚ, RIO SEE TAPUIO, RIACHO DO	STM	5 27 S	37 40 W	77024	00
PARAHYBA SEE PARAÍBA, ESTADO DA	ADMD	7 15 S	36 30 W	77025	00
PARAHYBA SEE JOÃO PESSOA	PPL	7 07 S	34 52 W	77025	00
PARAHYBA, RIO SEE PARAÍBA, RIO	STM	6 58 S	36 31 W	77025	00
PARAHYBA, RIO SEE PARAÍBA, DO SUL RIO	STM	21 37 S	41 03 W	77000	00
PARAHYBA DO NORTE SEE PARAÍBA, ESTADO DA	ADMD	7 15 S	36 30 W	77025	00
PARAHYBA DO SUL SEE PARAÍBA DO SUL	PPL	22 09 S	43 17 W	77045	00
PARAHYBA DO SUL, RIO SEE PARAÍBA, DO SUL RIO	STM	21 37 S	41 03 W	77000	00
PARAHYBUNA SEE PARAIBUNA	PPL	23 23 S	45 39 W	77041	00
PARAHYBUNA, RIO SEE PARAIBUNA, RIO	STM	22 06 S	43 08 W	77090	00
PARAHYTINGA, RIO SEE PARAITINGA, RIO	STM	23 34 S	46 02 W	77041	00
PARAÍ SEE PIRAÍ	PPL	23 12 S	43 35 W	77041	00
PARAÍ	PPL	28 36 S	51 47 W	77044	02

PARAÍBA	PPL	7 42 S	35 43 W	77013	01
PARAÍBA SEE JOÃO PESSOA	PPL	7 07 S	34 52 W	77025	00
PARAÍBA	PPL	9 09 S	36 39 W	77026	02
PARAÍBA SEE CAPELA	PPL	9 25 S	36 04 W	77027	00
PARAÍBA, BARRA DO SEE RIO PARAÍBA DO SUL, BARRA DO	ENTR	21 37 S	41 21 W	77039	00
PARAÍBA, ESTADO DA	ADMD	7 19 S	36 35 W	77025	01
PARAÍBA, RIO	STM	7 48 S	34 51 W	77025	01
PARAÍBA, RIO	STM	9 37 S	35 57 W	77009	01
PARAÍBA, RIO SEE PARAÍBA DO SUL, RIO	STM	21 37 S	41 03 W	77000	00
PARAÍBA DO SUL	PPL	22 09 S	43 17 W	77045	01
PARAÍBA DO SUL, RIO	STM	21 37 S	41 03 W	77000	02
PARAIBANO	PPL	6 38 S	44 01 W	77021	01
PARAIBINHA, RIO	STM	9 24 S	36 05 W	77027	02
PARAIBINHA, RIO	STMI	7 24 S	35 32 W	77029	01
PARAIBUNA	PPL	23 23 S	45 39 W	77041	01
PARAIBUNA, RIO	STM	22 00 S	43 21 W	77043	01
PARAIBUNA, RIO	STM	22 06 S	43 08 W	77090	02
PARAIBUNA, RIO	STM	23 22 S	45 49 W	77041	01
PARAIBUNA, RIO SEE PARAITINGA, RIO	STM	23 34 S	46 02 W	77041	00
PARAIM	PPL	17 39 S	44 56 W	77022	01
PARAIM SEE SÃO JOSÉ DO RIBEIRÃO	PPL	22 12 S	42 26 W	77035	00
PARAIM, RIO	STM	14 34 S	47 06 W	77047	01
PARAIM, RIO	STMI	9 36 S	44 37 W	77022	01
PARAIPABA	PPL	3 26 S	39 07 W	77019	01
PARAÍSINHO SEE SÃO JOÃO DO PARAÍSO	PPL	21 23 S	41 50 W	77035	00
PARA ISLARO SEE PARÁ, ILHA DO	ISL	0 10 S	51 05 W	77015	00
PARAISO SEE PINDAIVAL	PPL	17 09 S	56 05 W	77051	00
PARAISO SEE CALIMPO	PPL	31 52 S	52 52 W	77044	00
PARAÍSO	PPL	1 20 S	51 27 W	77015	01
PARAÍSO	PPL	1 27 S	61 51 W	77013	01
PARAÍSO	PPL	1 32 S	52 58 W	77015	01
PARAÍSO	PPL	1 39 S	52 36 W	77015	01
PARAÍSO	PPL	1 50 S	52 17 W	77015	01
PARAÍSO	PPL	2 31 S	60 03 W	77016	01
PARAÍSO	PPL	3 18 N	60 22 W	77016	01
PARAÍSO	PPL	3 24 S	59 39 W	77013	01

APPROVED FOR RELEASE: 2007/02/20: CIA-RDP01-00707R000200050005-7

APPROVED FOR RELEASE: 2007/02/20: CIA-RDP01-00707R000200050005-7

PARAÍSO	PPL	3 20 N	[illegible]	[illegible]	01
PARAÍSO	PPL	4 12 S	55 13 W	77015	01
PARAÍSO	PPL	5 02 S	56 31 W	77019	01
PARAÍSO	PPL	5 41 S	62 45 W	77022	01
PARAÍSO	PPL	6 14 S	60 16 W	77013	01
PARAÍSO	PPL	6 29 S	58 10 W	77014	01
PARAÍSO	PPL	6 41 S	58 58 W	77019	01
PARAÍSO	PPL	6 49 S	64 35 W	77015	01
PARAÍSO	PPL	7 33 S	62 57 W	77013	01
PARAÍSO	PPL	8 27 S	72 01 W	77012	01
PARAÍSO	PPL	10 13 S	62 09 W	77011	01
PARAÍSO	PPL	10 14 S	67 52 W	77012	01
PARAÍSO SEE TAPIRAÍPE	PPL	12 19 S	40 53 W	77032	00
PARAÍSO	PPL	12 27 S	38 47 W	77032	02
PARAÍSO	PPL	12 52 S	39 38 W	77032	01
PARAÍSO	PPL	16 02 S	39 18 W	77032	02
PARAÍSO	PPL	16 02 S	41 13 W	77033	02
PARAÍSO	PPL	17 05 S	53 14 W	77051	02
PARAÍSO	PPL	17 37 S	55 10 W	77041	01
PARAÍSO	PPL	17 43 S	40 06 W	77042	02
PARAÍSO	PPL	18 59 S	48 03 W	77033	01
PARAÍSO	PPL	19 03 S	52 58 W	77051	01
PARAÍSO	PPL	19 09 S	56 45 W	77051	01
PARAÍSO	PPL	19 15 S	48 35 W	77033	02
PARAÍSO	PPL	19 19 S	56 42 W	77051	01
PARAÍSO	PPL	19 30 S	41 32 W	77033	01
PARAÍSO	PPL	20 02 S	41 44 W	77033	02
PARAÍSO	PPL	21 02 S	48 46 W	77041	01
PARAÍSO	PPL	21 05 S	41 17 W	77034	02
PARAÍSO	PPL	21 11 S	45 47 W	77033	02
PARAÍSO	PPL	21 15 S	46 49 W	77033	02
PARAÍSO	PPL	21 22 S	41 44 W	77035	02
PARAÍSO	PPL	21 36 S	41 35 W	77035	02
PARAÍSO	PPL	22 19 S	49 42 W	77043	01
PARAÍSO SEE PARAISOLÂNDIA	PPL	22 32 S	47 43 W	77041	00
PARAÍSO	PPL	25 46 S	52 45 W	77042	01
PARAÍSO	PPL	26 36 S	53 39 W	77043	01
PARAÍSO	PPL	28 39 S	52 16 W	77044	01
PARAÍSO SEE PARAÍSO DO SUL	PPL	29 45 S	53 11 W	77044	00
PARAÍSO	RSTP	21 24 S	41 27 W	77035	02
PARAÍSO, ARROIO	STM	29 45 S	53 10 W	77044	01
PARAÍSO, CACHOEIRA	FLLS	4 04 N	60 40 W	77014	01
PARAÍSO, CACHOEIRA DO	FLLS	18 44 S	40 51 W	77037	01
PARAÍSO, CÓRREGO	STM	14 51 S	53 01 W	77041	01
PARAÍSO, CÓRREGO SEE PARAÍSO, RIBEIRÃO	STM	17 26 S	49 18 W	77042	00
PARAÍSO, CÓRREGO	STM	17 41 S	48 51 W	77042	02
PARAÍSO, CÓRREGO DO	STM	17 57 S	40 47 W	77033	02
PARAÍSO, IGARAPÉ	STM	3 33 N	61 14 W	77014	01
PARAÍSO, IGARAPÉ	STM	7 20 S	69 37 W	77013	01
PARAÍSO, IGARAPÉ DO	STM	6 40 S	58 59 W	77013	01
PARAÍSO, IGARAPÉ DO	STM	10 12 S	62 09 W	77011	01
PARAÍSO, LAGO	LK	7 32 S	62 53 W	77013	01
PARAÍSO, RIBEIRÃO	STM	16 59 S	52 30 W	77042	01
PARAÍSO, RIBEIRÃO	STM	17 26 S	49 28 W	77042	02
PARAÍSO, RIBEIRÃO SEE COBRAS, RIBEIRÃO DAS	STM	17 58 S	49 00 W	77042	00
PARAÍSO, RIBEIRÃO	STM	19 24 S	44 25 W	77033	01
PARAÍSO, RIBEIRÃO SEE PARAÍSO, RIO	STM	19 08 S	53 02 W	77051	00
PARAÍSO, RIBEIRÃO DO SEE PARAÍSO, RIO	STM	18 04 S	54 13 W	77051	00
PARAÍSO, RIBEIRAO DO	STM	19 19 S	46 37 W	77033	01
PARAÍSO, RIO	STM	7 32 S	53 32 W	77015	01
PARAÍSO, RIO	STM	18 04 S	54 13 W	77051	01
PARAÍSO, RIO	STM	17 52 S	51 45 W	77051	01
PARAÍSO, RIO	STM	19 08 S	53 01 W	77042	01
PARAÍSO, SERRA DO	UMLD	15 53 S	59 47 W	77041	01
PARAÍSO, TRAVESSÃO	RPDS	6 32 S	58 10 W	77015	01
PARAÍSO DO LESTE	PPL	18 04 S	54 37 W	77051	01
PARAÍSO DO NORTE	PPL	23 13 S	52 38 W	77042	01
PARAÍSO DO SUL	PPL	29 40 S	53 11 W	77044	02
PARAÍSO DO TOBIAS	PPL	21 26 S	42 04 W	77035	02
PARAÍSO GARCIA	PPL	21 32 S	43 53 W	77035	01
PARAISOLÂNDIA	PPL	22 37 S	47 43 W	77041	01

APPROVED FOR RELEASE: 2007/02/20: CIA-RDP01-00707R000200050005-7

APPROVED FOR RELEASE: 2007/02/20: CIA-RDP01-00707R000200050005-7

PARAISÓPOLIS	PPL	22 33 S	45 47 W	77033	01
PARAITABA, ILHA SEE JURUCA, ILHA	ISL	1 49 N	50 12 W	77016	00
PARAITINGA, RIO	STM	23 22 S	45 40 W	77061	01
PARAITINGA, RIO	STM	23 34 S	46 02 W	77061	01
PARAIZINHO SEE SÃO JOÃO DO PARAÍSO	PPL	21 29 S	41 50 W	77035	00
PARAIZO SEE PARAÍSO	PPL	6 49 S	64 35 W	77013	01
PARAIZO SEE PARAÍSO DO SUL	PPL	29 40 S	53 11 W	77044	00
PARAIZO, IGARAPÉ SEE PARAÍSO, IGARAPÉ DO	STM	6 40 S	58 59 W	77013	00
PARAJU	PPL	20 19 S	40 48 W	77034	01
PARAJU, RIBEIRÃO SEE PARAJU, RIO	STM	18 06 S	40 54 W	77037	00
PARAJU, RIO	STM	18 06 S	40 54 W	77037	01
PARAJURU	PPL	4 22 S	37 52 W	77023	01
PARALEIROS SEE PARELEIROS	RSTP	20 38 S	45 24 W	77033	00
PARALSO SEE PARAÍSO	PPL	1 22 S	61 51 W	77013	00
PARALSO SEE PARAÍSO	PPL	21 22 S	41 44 W	77035	00
PARAMANA SEE PARAMANO	PPL	12 48 S	38 38 W	77032	00
PARAMANO	PPL	12 48 S	38 38 W	77032	01
PARAMAPITINGA, RIO SEE IPIRANGA, RIO	STM	5 45 S	63 02 W	77013	00
PARAMIRU	PPL	6 13 S	40 43 W	77023	01
PARAMIRÍ, CORREGO SEE PARANAMBI, RIO	STM	21 58 S	34 40 W	77051	00
PARAMIM, CABO	LK	3 58 N	59 33 W	77034	01
PARAMIRIM	PPL	12 01 S	42 13 W	77032	01
PARAMIRIM	PPL	13 26 S	42 15 W	77032	01
PARAMIRIM, RIO	STM	11 34 S	43 18 W	77032	01
PARAMIRIM, RIO	STMI	12 10 S	38 45 W	77032	02
PARAMOTI	PPL	4 06 S	39 15 W	77023	01
PARANÁ SEE GUAPORÉ	PPL	3 42 S	61 29 W	77014	00
PARANÁ	PPL	4 05 S	40 14 W	77023	01
PARANÁ	PPL	19 10 S	47 53 W	77037	02
PARANÁ SEE CAIAS, RIO	STM	1 57 S	45 13 W	77021	00
PARANÁ	PPL	12 33 S	47 52 W	77032	01
PARANÁ, CACHOEIRA DO	FLLS	0 58 S	54 36 W	77015	01
PARANÁ, CACHOEIRA DO	FLLS	4 10 N	60 47 W	77014	01
PARANÁ, ESTADO DO	ADMD	24 00 S	51 00 W	77042	01
PARANÁ, IGARAPÉ	STM	7 19 S	72 24 W	77013	01
PARANÁ, ILHA	ISL	4 05 S	59 08 W	77013	01
PARANÁ, RIO SEE TRAÍRA, RIO	STM	1 34 S	69 26 W	77000	00
PARANÁ, RIO	STM	2 19 S	65 27 W	77021	01
PARANÁ, RIO (BRAZIL)-RIO PARANÁ (ARGENTINA, PARAGUAY)	STM	33 43 S	58 17 W	77000	01
PARANÁ, RIO	STM	12 30 S	48 14 W	77052	01
PARANÁ, SERRA DO	HLLS	20 52 S	41 26 W	77034	02
PARANABI	PPL	23 54 S	45 14 W	77041	01
PARANACITY	PPL	22 54 S	52 09 W	77042	01
PARANÁ DO BRAVO, IGARAPÉ SEE BRAVO, PARANÁ DO	STM	9 05 S	70 48 W	77012	00
PARANÁ D'OESTE	PPL	24 07 S	52 53 W	77042	01
PARANÁDO OURO, RIO SEE OURO, PARANÁ DO	STM	8 29 S	70 30 W	77012	00
PARANÁ DO RAMOS	PPL	2 4 S	56 39 W	77015	01
PARANAGI	PPL	22 [illegible] S	50 52 W	77042	01
PARANAGUÁ SEE JURUÁ	PPL	3 27 S	66 03 W	77013	00
PARANAGUÁ	PPL	25 31 S	48 30 W	77042	01
PARANAGUÁ, BAÍA DE	BAY	25 29 S	48 33 W	77042	01
PARANAGUÁ, PRAIA DO	BCH	25 37 S	48 27 W	77042	01
PARANAGUAÇU	PPL	22 57 S	53 25 W	77042	01
PARANÁ GUAZÚ, RÍO SEE PARANÁ, RIO	STM	33 43 S	58 17 W	77000	00
PARANAIBA SEE PARANAÍBA, RIO	STM	20 07 S	51 05 W	77000	00
PARANAIVA, RIO SEE PARANAÍBA, RIO	STM	3 00 S	41 50 W	77040	00
PARANAIVA, RIO SEE PARANAÍTA, RIO	STM	9 28 S	56 43 W	77051	00
PARANAIVA, RIO SEE PARANAÍBA, RIO	STM	20 07 S	51 05 W	77000	00
PARANAIVA, RIO SEE PARANAÍBA, RIO	STM	11 38 S	52 48 W	77051	00
PARANAÍ	PPL	23 30 S	51 40 W	77041	00
PARANAÍ SEE ADRIANÓPOLIS	PPL	24 40 S	49 00 W	77042	00
PARANAÍBA SEE ITUMBIARA	PPL	18 25 S	49 13 W	77042	00
PARANAÍBA	PPL	19 40 S	51 11 W	77041	01
PARANAÍBA, RIBEIRÃO SEE PARNAÍBA, RIBEIRÃO	STM	15 51 S	54 57 W	77051	00
PARANAÍBA, RIO SEE PARANAÍTA, RIO	STM	9 28 S	56 43 W	77051	00
PARANAÍBA, RIO SEE SUIÁ-MISSU, RIO	STM	11 13 S	53 15 W	77051	00
PARANAÍBA, RIO	STM	11 38 S	52 48 W	77051	01
PARANAÍBA, RIO	STM	20 07 S	51 05 W	77000	01

APPROVED FOR RELEASE: 2007/02/20: CIA-RDP01-00707R000200050005-7

APPROVED FOR RELEASE: 2007/02/20: CIA-RDP01-00707R000200050005-7

PARAMAÍBA DE GOIÁS SEE							PARANARI	PPL	0 15 S	65 53 W	77013	01
TRÊS RANCHOS	PPL	18 22 S	47 47 W	77052	00		PARANARIL SEE PARANARI	PPL	0 15 S	65 53 W	77013	00
PARAMAIOJI	PPL	6 53 S	47 27 W	77023	01		PARANA RIVER SEE PARANÁ, RIO	STM	33 43 S	58 17 W	77040	00
PARAMAÍTA, RIO	STM	7 28 S	56 43 W	77051	01		PARANARY SEE PARANARI	PPL	0 15 S	65 53 W	77013	00
PARAMAÍTA, SALTO	FLLS	9 28 S	56 43 W	77000	01		PARANATAMA	PPL	8 55 S	36 39 W	77026	01
PARAMAIUBA, RIO SEE PARAMAÍBA, RIO	STM	11 38 S	52 48 W	77051	00							
							PARANATINGA, RIO SEE					
PARAMAIUÍCA, IGARAPÉ	STM	0 05 N	62 47 W	77013	01		TELES PIRES, RIO	STM	7 21 S	58 03 W	77000	00
PARAMAJACI, IGARAPÉ SEE							PARANATINGA, RIO	STM	14 26 S	54 34 W	77051	01
JOACI, IGARAPÉ	STM	0 11 S	70 56 W	77012	00		PARANATINGA, RIO SEE PARANÃ, RIO	STM	12 30 S	48 14 W	77052	00
PARAMAL SEE PARAMAÍ	PPL	21 30 S	51 40 W	77041	00		PARANAUBA SEE					
PARAMÁ MADEIREIRA, RIO SEE							SÃO JOSÉ DO RIO PRETO	PPL	22 10 S	42 57 W	77035	00
MADEIREIRA, PARAMÁ	STM	3 29 S	58 51 W	77017	00		PARANAVAÍ	PPL	23 04 S	52 28 W	77042	00
PARAMBÍ, CÓRREGO SEE												
PARAMBI, CÓRREGO	STM	21 55 S	54 47 W	77051	00		PARANAVAÍ, RIBEIRÃO	STM	23 15 S	52 51 W	77042	01
							PARANDITA, SALTO SEE					
PARAMBI, RIO	STM	21 58 S	54 40 W	77041	01		PARANAÍTA, SALTO	FLLS	9 28 S	56 43 W	77000	00
PARAMANIRIM, RIO SEE							PARANGÁ, CACHOEIRA (BRAZIL) SEE					
PARAMIRIM, RIO	STM	11 34 S	49 18 W	77032	00		SAUT SINNACO(PARANGADOÉ					
PARANÃ-I GUACU SEE							(FRENCH GUIANA)	FLLS	2 23 N	52 38 W	77000	01
LARANJA DOCE, CÓRREGO	STM	21 56 S	54 30 W	77051	00		PARANGABA	PPL	3 45 S	38 33 W	77023	01
PARANÁ-NOVO RECREIO, IGARAPÉ	STM	7 26 S	73 26 W	77012	01		PARANHOS	PPL	23 55 S	55 25 W	77051	01
PARANAPANEMA	PPL	23 23 S	48 43 W	77041	01							
							PARANHOS, RIBEIRÃO	STM	23 26 S	52 27 W	77042	01
PARANAPANEMA, RIO	STM	22 40 S	53 09 W	77000	01		PARANIYBA, RIO SEE PARANAÍBA, RIO	STM	20 07 S	51 05 W	77000	00
PARANAPARÁ, IGARAPÉ	STM	3 27 S	69 13 W	77019	01		PARANOÁ	PPL	15 50 S	47 49 W	77053	00
PARANAPIACABA	PPL	23 47 S	46 19 W	77041	01		PARANOÁ, REPRESA SEE					
PARANAPIACABA, SERRA DO	MTS	24 00 S	47 50 W	77000	01		BRASÍLIA, LAGO DE	LK	15 48 S	47 50 W	77053	00
PARANAPITANGA, RIBEIRÃO SEE							PARANAVAÍ SEE PARANAVAÍ	PPL	23 04 S	52 28 W	77042	00
PARANAPITANGA, RIO	STM	23 42 S	48 27 W	77041	00							
							PARAOCENA SEE GUARAQUEÇABA	PPL	21 30 S	42 15 W	77035	00
PARANÁ PITINGA, LAGO	LK	7 04 S	59 34 W	77019	01		PARAOPEBA SEE BARRA DO PARAOPEBA	PPL	18 50 S	45 11 W	77033	00
PARANAPITANGA, RIO	STM	23 42 S	48 27 W	77041	01		PARAOPEBA	PPL	19 13 S	44 25 W	77033	01
PARANÁ PITUNA, RIO SEE							PARAOPEBA, RIO SEE					
IPITUNA, RIO	STM	5 45 S	63 02 W	77019	00		PARAUAPEBAS, RIO	STM	5 35 S	49 41 W	77015	00
PARANAPIZANA, IGARAPÉ	STM	4 47 S	66 45 W	77013	01		PARAOPEBA, RIO	STM	18 50 S	45 11 W	77033	01
PARANAPOÃ-GUAÇU, PORTA DO	PT	24 24 S	47 00 W	77041	01							
							PARAOQUENA	PPL	21 30 S	42 15 W	77035	01
PARANAPOEMA	PPL	22 19 S	52 06 W	77042	01		PARAPANEMA, RIO	STM	0 22 S	53 49 W	77015	01
PARANÁPOLIS	PPL	20 52 S	51 25 W	77041	01		PARAPEÚBA	PPL	22 06 S	43 49 W	77039	01
PARANAPUÃ	PPL	20 06 S	50 36 W	77041	01		PARAPITINGA SEE BREJO GRANDE	PPL	10 26 S	36 28 W	77031	00
PARANAPUÃ-GUAÇU, PORTA SEE							PARA PIZANA, IGARAPÉ SEE					
PARANAPOÃ-GUAÇU, PORTA DO	PT	24 24 S	47 00 W	77041	00		PARANAPIZANA, IGARAPÉ	STM	4 47 S	66 49 W	77013	00
PARANAQUARA, ILHA SEE												
PARAUAQUARA, ILHA	ISL	1 45 S	53 00 W	77019	00		PARAPÓ, APROIO	STM	12 19 S	42 43 W	77044	01

APPROVED FOR RELEASE: 2007/02/20: CIA-RDP01-00707R000200050005-7

APPROVED FOR RELEASE: 2007/02/20: CIA-RDP01-00707R000200050005-7

PARAPOUCA SEE PALAPOUTA	PPL	4 24 N	60 07 W	77014	00
PARAPOUCO	PPL	4 37 N	60 06 W	77014	01
PARAPUÉ	PPL	21 46 S	50 45 W	77041	01
PARAPUÍ	PPL	3 21 S	42 11 W	77023	01
PARAQUARA, ILHA DE SEE PARAJAQUARA, ILHA	ISL	1 45 S	53 08 W	77015	00
PARAQUÊ, CACHOEIRA	FLLS	2 06 N	62 24 W	77014	01
PARAQUÊ, IGARAPÉ	STM	1 07 N	64 45 W	77013	01
PARAQUEQUARA, LAGO	LK	1 45 S	57 07 W	77015	01
PARARI	PPL	7 19 S	36 39 W	77029	01
PARASINHO SEE PARÀZINHO	PPL	3 02 S	60 39 W	77023	00
PARASINHO SEE PARÀZINHO	PPL	3 14 S	35 51 W	77024	00
PARASINHO, PONTA SEE PARACURU, PONTA	PT	3 25 S	39 07 W	77023	00
PARASITY, CACHOEIRA DA	FLLS	8 16 S	58 46 W	77013	01
PARATARI	PPL	2 43 S	72 50 W	77017	01
PARATARI, ILHA	ISL	3 37 S	60 53 W	77013	01
PARATARIZINHO, ILHA	ISL	3 35 S	60 51 W	77013	01
PARATECA	PPL	23 55 S	43 33 W	77032	01
PARATEI	PPL	23 14 S	46 00 W	77041	01
PARATEÍ, RIO	STM	23 12 S	46 00 W	77041	01
PARATI	PPL	5 35 S	63 04 W	77019	01
PARATI	PPL	27 13 S	44 43 W	77035	01
PARATI SEE ARAQUARI	PPL	26 23 S	48 43 W	77043	00
PARATI, BAÍA DE	BAY	23 13 S	44 42 W	77035	02
PARATÍ, ENSEADA DE SEE PARATI, BAÍA DE	BAY	23 13 S	44 42 W	77035	00
PARATI, SERRA DO	RDGE	23 19 S	44 47 W	77040	01
PARATIBE	PPL	7 55 S	34 59 W	77026	01
PARATIBE SEE RIO DOCE	PPL	7 57 S	34 50 W	77026	00
PARATIGI	PPL	12 21 S	39 29 W	77032	01
PARATIGI	PPL	12 29 S	39 30 W	77032	01
PARATIGI, RIO	STM	12 33 S	39 29 W	77032	01
PARATIGÚ, RIO SEE PARATIGI, RIO	STM	12 33 S	39 20 W	77032	00
PARATIGY, RIO SEE PARATIGI, RIO	STM	12 33 S	39 20 W	77032	00
PARATIJI SEE PARATIGI	PPL	12 29 S	39 30 W	77032	00
PARATI-MIRIM	PPL	23 14 S	44 38 W	77035	01
PARATI MIRIM, SACO DE SEE MEROS, BAÍA DOS	INLT	23 14 S	44 40 W	77035	00
PARATINGA	PPL	12 42 S	43 10 W	77032	01
PARATINGA, ILHA DE	ISL	12 39 S	43 11 W	77032	01
PARATINI, RIO SEE PIRATINI, RIO	STM	13 06 S	05 27 W	77044	00
PARATIPE SEE PARATIBE	PPL	7 55 S	34 55 W	77026	00
PARATIÚ, SERRA DO	UPLD	24 52 S	47 50 W	77041	01
PARATIUM, RIO SEE PARATUIM, RIO	STM	24 44 S	52 33 W	77042	00
PARATORY SEE PARATARI	PPL	8 43 S	72 50 W	77017	00
PARATURAÍ	PPL	20 13 S	54 16 W	77051	01
PARATUBAL	PPL	18 42 S	57 44 W	77051	01
PARATUBAL SEE PARATUBAL	PPL	18 27 S	57 32 W	77041	00
PARATUDAI	PPL	15 37 S	56 19 W	77051	01
PARATUDAL SEE PARATUBAL	PPL	18 42 S	57 44 W	77051	00
PARATUDAL	PPL	18 27 S	57 32 W	77051	01
PARATUIM, RIO	STM	24 44 S	52 33 W	77042	01
PARATY SEE PARATI	PPL	5 35 S	63 04 W	77019	00
PARATY SEE PARATI	PPL	23 13 S	44 43 W	77035	00
PARATY SEE ARAQUARI	PPL	26 23 S	48 43 W	77043	00
PARATY, BAÍA DO SEE PARATI, BAÍA DE	BAY	23 13 S	44 42 W	77035	00
PARATY-MIRIM SEE PARATI MIRIM	PPL	23 14 S	44 38 W	77035	00
PARAÚ	PPL	5 47 S	37 38 W	77024	01
PARAÚ, RIO	STM	5 37 S	36 54 W	77024	01
PARAUÁ, IGARAPÉ	STM	0 07 N	67 54 W	77013	01
PARAUÁ, ILHA	ISL	0 43 N	69 08 W	77013	01
PARAÚA, RIO SEE PARAUÁ, RIO	STM	2 19 S	45 27 W	77021	00
PARAUACU, LAGO	LK	1 12 S	55 54 W	77015	01
PARAUAPEBAS, RIO	STM	5 35 S	49 41 W	77015	01
PARAUAQUARA, ILHA	ISL	1 45 S	53 08 W	77015	01
PARAUAQUARA, RIO	STM	1 45 S	53 15 W	77015	01
PARAUAQUARA, SERRA	HLL	1 32 S	53 07 W	77015	01
PARAUARÁ	PPL	3 04 S	67 53 W	77033	01
PARAUARI, ILHA	ISL	3 08 S	64 50 W	77013	01
PARAUARI, RIO	STM	4 36 S	57 47 W	77013	01
PARAUARY, ILHA SEE PARAUARI, ILHA	ISL	3 08 S	64 50 W	77013	00
PARAUARY, RIO SEE PARAUARI, RIO	STM	4 36 S	57 47 W	77013	00
PARAÚNA	PPL	16 22 S	41 30 W	77033	02
PARAÚNA	PPL	17 02 S	50 26 W	77047	01

APPROVED FOR RELEASE: 2007/02/20: CIA-RDP01-00707R000200050005-7

APPROVED FOR RELEASE: 2007/02/20: CIA-RDP01-00707R000200050005-7

PARAÚNA, CHAPADA DO	BDGE	19 16	S	43 42	W	77033	01	PARDO, RIO	STH	22 55	S	49 58	W	77041	01
PARAUNA, RIO	STH	18 31	S	44 12	W	77033	01	PARDO, RIO	STH	23 32	S	45 30	W	77041	01
PARAÚNA, RIO	STH	18 40	S	43 37	W	77033	01	PARDO, RIO	STH	24 40	S	48 41	W	77040	01
PARAUPEBA, RIO SEE								PARDO, RIO	STH	24 53	S	40 24	W	77041	01
PARAUPEBAS, RI	STH	5 59	S	49 41	W	77015	00	PARDO, RIO SEE CAPIVARI, RIO	STH	24 58	S	48 35	W	77042	00
PARAUPEBAS, RIO SEE															
PARAUPEBAS, RIO	STH	5 46	S	49 54	W	77015	00								
								PARDO, RIO	STH	29 50	S	52 29	W	77044	01
								PARDOS SEE PARDO	PPL	26 12	S	50 19	W	77043	00
PARAVARI, RIO SEE PARAUARI, RIO	STH	4 36	S	57 47	W	77013	00	PARÉ, RIBEIRÃO DO SEE PARI, RIO	STH	22 57	S	50 21	W	77041	00
PARÉ VELHO, SERRA DO	SAUR	6 07	S	36 41	W	77024	01	PARECI NOVO	PPL	29 39	S	51 24	W	77044	01
PARÀZINHO	PPL	3 02	S	40 39	W	77023	01	PARECIS	PPL	14 09	S	56 56	W	77051	01
PARÀZINHO	PPL	5 14	S	35 51	W	77024	01								
PARÀZINHO, RIACHO	STHI	2 57	S	40 42	W	77023	01	PARECIS, CHAPADA DOS SEE							
								PARECIS, SERRA DOS	MTS	13 00	S	60 00	W	77000	00
PARCEIRO SEE PRACEIRO	CPL	7 49	S	54 49	W	77015	00	PARECIS, CORDILHEIRA DOS SEE							
PARCEL, PONTA DO	PT	23 45	S	45 01	W	77041	02	PARECIS, SERRA DOS	MTS	13 00	S	60 00	W	77000	00
PARCIMÔNIA, IGARAPÉ	STH	1 07	N	67 44	W	77013	01	PARECIS, RIO	STH	12 56	S	56 49	W	77051	01
PARCOA, ILHA SEE								PARECIS, SERRA DOS	MTS	13 00	S	60 00	W	77000	01
GUARIBAS, ILHA DAS	ISL	4 13	S	59 24	W	77013	00	PARECY SEE PARECI NOVO	PPL	29 39	S	51 24	W	77044	00
PARCOS, RIO DOS SEE															
PORCOS, RIO DOS	STH	20 54	S	49 21	W	77043	00								
								PAREDÃO	PPL	17 06	S	49 26	W	77013	01
								PAREDÃO	PPL	22 11	S	45 46	W	77037	02
PARDINHO	PPL	23 06	S	48 23	W	77041	01	PAREDÃO, CABECEIRA DO	STH	15 39	S	53 17	W	77051	01
PARDINHO, RIO	STH	15 36	S	42 34	W	77031	01	PAREDÃO, CACHOEIRA	PLLS	3 22	N	61 52	W	77014	01
PARDINHO, RIO	STH	20 20	S	41 32	W	77034	02	PAREDÃO, CACHOEIRA DO	PLLS	0 53	N	51 17	W	77016	01
PARDINHO, RIO	STH	20 52	S	52 28	W	77044	01								
PARDIUVA	PPL	0 23	N	69 27	W	77013	01								
								PAREDÃO, CACHOEIRA DO	PLLS	1 10	N	59 36	W	77014	01
								PAREDÃO, CACHOEIRA DO	PLLS	2 57	N	61 27	W	77014	01
PARDO	PPL	26 12	S	50 19	W	77043	01	PAREDÃO, CACHOEIRA DO	PLLS	9 35	S	65 11	W	77011	01
PARDO, RIO	STH	5 21	S	52 53	W	77015	01	PAREDÃO, CACHOEIRA DO	PLLS	10 40	S	61 57	W	77011	00
PARDO, RIO	STH	6 03	S	72 28	W	77013	01	PAREDÃO, CÓRREGO SEE							
PARDO, RIO	STH	9 42	S	63 59	W	77011	01	PEREDÃO, CÓRREGO	STH	17 42	S	48 52	W	77042	00
PARDO, RIO	STH	10 10	S	63 04	W	77011	01								
								PAREDÃO, CÓRREGO DO	STH	17 52	S	57 55	W	77051	01
PARDO, RIO	STH	14 03	S	39 21	W	77032	01	PAREDÃO, ILHA DO	ISL	3 00	N	61 25	W	77014	01
PARDO, RIO	STH	15 39	S	38 57	W	77032	01	PAREDÃO, ILHA DO	ISL	24 05	S	43 48	W	77041	01
PARDO, RIO	STH	15 48	S	44 48	W	77033	01	PAREDÃO, PONTA DO	PT	20 31	S	29 18	W	77034	01
PARDO, RIO	STH	18 13	S	44 18	W	77033	01	PAREDÃO, RIACHO DO	STHI	9 44	S	38 54	W	77042	02
PARDO, RIO	STH	19 12	S	44 40	W	77033	01								
								PAREDÃO, SERRO DO	BDGE	22 12	S	45 46	W	71 .3	02
PARDO, RIO	STH	20 10	S	48 38	W	77041	01	PAREDES	PPL	17 59	S	40 00	W	77032	02
PARDO, RIO	STH	20 28	S	41 28	W	77034	01	PAREDES, PARCEL DAS	SNDL	17 48	S	38 56	W	77032	01
PARDO, RIO	STH	21 29	S	42 39	W	77033	01	PAREDES DE SAPUCAHY SEE							
PARDO, RIO	STH	21 46	S	52 09	W	77041	01	PAREDES DO SAPUCAÍ	PPL	21 48	S	45 49	W	77033	00

APPROVED FOR RELEASE: 2007/02/20: CIA-RDP01-00707R000200050005-7

APPROVED FOR RELEASE: 2007/02/20: CIA-RDP01-00707R000200050005-7

PAREDES DO SAPUCAÍ	PPL	21 48 S	45 43 W	77023	01
PARELHA, CÓRREGO SEE PARELA, CÓRREGO	STM	19 15 S	50 18 W	77033	00
PARELHA, RIACHO	STMI	6 33 S	39 48 W	77023	01
PARELHAS SEE BOM JESUS	PPL	5 58 S	35 32 W	77024	00
PARELHAS	PPL	6 41 S	36 39 W	77024	01
PARELHAS	PPL	8 27 S	46 20 W	77021	02
PARELHAS, RIACHO	STMI	7 18 S	36 46 W	77025	01
PARELHEIROS	PPL	23 51 S	46 44 W	77041	01
PARENTES, SERRA DOS	HLLS	14 17 S	39 38 W	77032	01
PARGOS, ILHA DOS	ISL	22 56 S	41 55 W	77035	02
PARI	PPL	20 09 S	47 37 W	77041	02
PARI, ARROIO SEE PARIZINHO, LAJEADO	STM	27 10 S	53 49 W	77044	00
PARI, CACHOEIRA	FLLS	0 15 N	69 46 W	77013	01
PARI, CACHOEIRA	FLLS	1 37 N	68 04 W	77013	01
PARI, CÓRREGO	STM	14 42 S	56 29 W	77051	01
PARI, CÓRREGO DO	STM	17 58 S	48 11 W	77052	02
PARI, REPRESA DO	RSV	22 52 S	50 20 W	77041	01
PARÍ, RIBEIRÃO SEE MESTRE PALCÃO, RIBEIRÃO	STM	11 28 S	57 22 W	77051	00
PARÍ, RIBEIRÃO SEE PARI, RIO	STM	22 57 S	50 21 W	77041	00
PARI, RIBEIRÃO DO SEE PARI, CÓRREGO DO	STM	17 58 S	48 11 W	77042	00
PARI, RIBEIRÃO DO SEE PARU, RIBEIRÃO DO	STM	19 20 S	45 02 W	77033	00
PARI, RIBEIRÃO DO	STM	20 06 S	47 41 W	77041	01
PARI, RIO	STM	19 00 S	46 58 W	77041	01
PARI, RIO	STM	19 36 S	56 04 W	77041	01
PARI, RIO	STM	22 57 S	50 21 W	77041	01
PARIANÃ, IGARAPÉ SEE PARIANÃ, IGARAPÉ	STM	3 30 S	51 48 W	77015	00
PARIANÃ, CACHOEIRA	FLLS	3 31 S	51 49 W	77015	01
PARIANÃ, IGARAPÉ	STM	3 30 S	51 48 W	77015	01
PARICÁ, CACHOEIRA	FLLS	8 05 S	61 49 W	77013	01
PARICÁ, CACHOEIRA DO SEE PAREDÃO, CACHOEIRA DO	FLLS	9 35 S	65 11 W	77011	00
PARICÁ, LAGO	LK	1 53 S	65 45 W	77013	01
PARICARANÃ, RIO	STM	3 54 N	60 58 W	77014	01
PARICÁS	PPL	0 10 N	51 38 W	77016	01
PARICATUBA	PPL	3 07 S	60 26 W	77013	01
PARICATUBA	PPL	4 25 S	61 53 W	77013	01
PARICATUBA, LAGO	LK	4 25 S	61 48 W	77013	01
PARICATUBE SEE PARICATUBA	PPL	4 26 S	61 53 W	77013	00
PARICÔNIA	PPL	9 15 S	38 01 W	77027	02
PARÍ DAS PEDRAS SEE PARI DE PEDRAS	PPL	12 45 S	44 47 W	77032	00
PARI DE PEDRAS	PPL	12 45 S	44 47 W	77032	01
PARI DOS INDIOS, CORREDEIRA SEE ÍNDIOS, CORREDEIRA DOS	RPDS	24 12 S	53 42 W	77042	00
PARIEUTUBA, RIO	STM	2 01 S	54 01 W	77015	01
PARIJÓS	PPL	7 49 S	35 34 W	77026	01
PARIMA, RIO SEE PARIMÉ, RIO	STM	3 24 N	60 35 W	77016	00
PARIMA, RIO	STM	3 34 N	63 47 W	77016	01
PARIMA, SERRA (BRAZIL) SIERRA PARIMA (VENEZUELA)	MTS	2 30 N	64 00 W	77000	00
PARIMA, SIERRA SEE PARIMA, SERRA	MTS	2 30 N	64 00 W	77000	00
PARIMÉ, RIO	STM	3 24 N	60 35 W	77016	01
PARIME, RIO SEE PARIMA, RIO	STM	3 34 N	63 47 W	77016	00
PARIME, SERRA	MT	4 20 N	61 20 W	77014	01
PARINTINS	PPL	2 36 S	56 44 W	77013	01
PARINTINS, ILHA DE	ISL	2 32 S	56 31 W	77013	01
PARIPARI, CACHOEIRA	FLLS	0 01 N	53 57 W	77015	01
PARIPE	PPL	12 50 S	38 28 W	77032	03
PARIPI	PPL	5 40 S	64 21 W	77013	01
PARIPIRANGA	PPL	10 41 S	37 52 W	77032	01
PARIPUEIRA	PPL	4 21 S	37 56 W	77029	01
PARIPUEIRA	PPL	9 28 S	35 33 W	77027	01
PARIQUERA-AÇU	PPL	24 43 S	47 53 W	77041	01
PARIQUERA ASSÚ SEE PARIQUERA-AÇU	PPL	24 43 S	47 53 W	77041	00
PARIQUERA-MIRIM	PPL	24 44 S	47 49 W	77041	01
PARIRI	PPL	6 49 S	62 35 W	77013	01
PARIRY SEE PARIRI	PPL	6 49 S	62 35 W	77013	00
PARISI	PPL	20 18 S	50 01 W	77041	01
PARITUABE	PPL	13 26 S	39 05 W	77032	02
PARIUTÁ, RIO SEE PURETÉ, RIO	STM	3 01 S	69 03 W	77013	00
PARIZINHO, LAJEADO	STM	27 10 S	53 49 W	77044	01

APPROVED FOR RELEASE: 2007/02/20: CIA-RDP01-00707R000200050005-7

APPROVED FOR RELEASE: 2007/02/20: CIA-RDP01-00707R000200050005-7

PARLADIM	PPL	6	40	S	48	06	W	77052	01	PARREIRA	PPL	12	05	S	41	31	W	77032	02
PARNELLO, IGARAPÉ DO SEE										PARREIRA, RIACHO DA SEE									
PALMELA, IGARAPÉ	STM	9	45	S	62	20	W	77011	00	BARREIRA, RIACHO DA	STMI	9	28	S	38	04	W	77027	00
PARNAGUÁ	PPL	10	13	S	44	38	W	77027	01	PARREIRAS SEE BARREIROS	PPL	9	23	S	38	03	W	77027	00
PARNAGUA, BARRA DE SEE										PARREIRAS SEE CAMATEÍ	PPL	14	34	S	42	57	W	77032	00
PARANAGUÁ, BAÍA DE	BAY	25	29	S	48	33	W	77042	00	PARREIRAS SEE CALDAS	PPL	21	54	S	44	23	W	77033	00
PARNAGUÁ, CACHOEIRA	FLLS	1	03	S	53	10	W	77015	01										
										PARNAIBO, RIO	STM	21	53	S	46	17	W	77033	01
PARNAGUÁ, LAGOA DE	LK	10	15	S	44	46	W	77022	01	PARTEIRAS, CÓRREGO SEE									
PARNAGUÁ, SERRA	HLL	10	19	S	44	35	W	77022	02	PORTEIRAS, CÓRREGO	STM	17	02	S	44	52	W	77033	00
PARNAIBA SEE PARNAÍBA	PPL	2	54	S	41	47	W	77022	00	PARTIDA, PORTA DA	PT	23	46	S	45	24	W	77041	02
PARNAIBA SEE PARANAÍBA, RIO	STM	20	17	S	51	05	W	77000	00	PARTIDÁRIO	PPL	20	22	S	45	03	W	77019	00
PARNAMBA SEE PARNAÍBA	PPL	2	54	S	41	47	W	77022	00	PARU SEE JATUARANA	PPL	5	48	S	63	32	W	77013	00
PARNAMBA SEE SANTANA DE PARNAÍBA	PPL	23	27	S	46	55	W	77041	00	PARU, LAGO	LK	1	57	S	55	52	W	77015	01
PARNAMBA SEE PARANÍBA, RIO	STM	20	07	S	51	04	W	77040	00	PARU, RIBEIRÃO DO	STM	19	20	S	45	02	W	77033	01
PARNAMBA, RIO SEE PARNAÍBA, RIO	STM	3	00	S	41	50	W	77000	00	PARÚ, RIO SEE PARU DE OESTE, RIO	STM	1	35	S	56	08	W	77015	00
PARNAMBUCINHA, RIO SEE										PARU, RIO	STM	1	33	S	52	38	W	77015	01
PARNAÍBINHA, RIO	STM	9	17	S	45	55	W	77000	00	PARUARA, IGARAPÉ	STM	3	12	N	62	49	W	77014	01
PARNAÍBA	PPL	2	54	S	41	47	W	77022	01										
										PARUARARI, RIO SEE PARAUARI, RIO	STM	4	36	S	57	47	W	77013	00
PARNAÍBA	PPL	12	15	S	41	31	W	77032	01	PARU DE ESTE, RIO	STM	1	19	N	54	46	W	77019	01
PARNAÍBA SEE SANTANA DE PARNAÍBA	PPL	23	27	S	46	55	W	77041	00	PARU DE OESTE, RIO	STM	1	30	S	56	00	W	77015	01
PARNAÍBA, RIBEIRÃO	STM	15	51	S	54	57	W	77051	01	PARU DO OESTE, RIO SEE									
PARNAÍBA, RIO	STM	3	00	S	41	50	W	77000	01	PARU DE OESTE, RIO	STM	1	30	S	56	00	W	77015	00
PARNAÍBAS, SERRA DAS	UPLD	15	45	S	54	45	W	77051	01	PARUJÉ	PPL	9	32	S	37	17	W	77027	02
PARNAÍBAZINHO, RIO SEE										PARUNANÉ, CACHOEIRA	FLLS	3	18	N	61	54	W	77014	01
PARNAÍBINHA, RIO	STM	9	17	S	45	55	W	77000	00	PARU-NOVO, IGARAPÉ	STM	0	30	S	53	23	W	77015	01
PARNAÍBINHA, RIO	STM	9	17	S	45	55	W	77000	01	PARÚ OESTE, RIO SEE									
PARNAIOCA	PPL	23	11	S	44	13	W	77015	01	PARU DE OESTE, RIO	STM	1	30	S	56	00	W	77015	00
PARNAIUCAVA	PPL	0	21	N	69	05	W	77013	01	PARURU	PPL	23	41	S	47	20	W	77041	01
PARNAMIRIM	PPL	5	55	S	35	15	W	77024	01	PURURU SEE PARURU	PPL	23	41	S	47	20	W	77041	00
PARNAMIRIM	PPL	8	05	S	39	34	W	77026	01	PAU VERMELHO, RIBEIRÃO SEE									
PARNARAMA	PPL	5	41	S	43	06	W	77021	01	PAU VERMELHO, RIBEIRÃO	STM	21	30	S	52	04	W	77051	00
PARNASO	PPL	4	17	S	43	27	W	77021	01	PARY, RIBEIRÃO SEE									
PARNASO	PPL	21	37	S	50	25	W	77041	01	MESTRE PALCÃO, RIBEIRÃO	STM	11	28	S	57	22	W	77051	00
PAROATUBA, LAGO	LK	3	43	S	61	34	W	77013	01	PARY, RIO SEE PARI, RIO	STM	22	37	S	50	21	W	77041	00
										PARY, RIO DO SEE PARI, RIO	STM	15	00	S	56	58	W	77051	00
PAROSÉ	PPL	29	30	S	50	50	W	77044	01	PASCHOAL SEE PASCOAL	PPL	14	46	S	57	26	W	77031	00
PARQUIANO SEE PARAMANO	PPL	12	48	S	38	38	W	77032	00										
PARQUIARA SEE PORANGABA	PPL	8	48	S	70	36	W	77012	00	PASCHOAL SEE NORTE PASCOAL, ILHA	ISL	23	50	S	46	03	W	77041	00
PARQUE INDUSTRIAL	PPL	19	57	S	44	01	W	77051	01	PASCHOAL, NORTE SEE PASCOAL, NORTE	MT	16	54	S	39	24	W	77017	00

APPROVED FOR RELEASE: 2007/02/20: CIA-RDP01-00707R000200050005-7

APPROVED FOR RELEASE: 2007/02/20: CIA-RDP01-00707R000200050005-7

PASCOAL	PPL	14 46 S	47 26 W	77051	01
PASCOAL, MONTE	MT	16 54 S	55 24 W	77047	01
PASCOM	PPL	22 27 S	47 33 W	77041	02
PASMADINHO, CÓRREGO	STM	16 35 S	41 40 W	77033	02
PASMODO	PPL	7 46 S	34 56 W	77026	01
PASMOCO, RIBEIRÃO	STM	14 44 S	41 42 W	77033	01
PASMODOS SEE PASMODO	PPL	7 46 S	34 56 W	77026	00
PASSA-BEM	PPL	9 46 S	43 39 W	77011	01
PASSARÉM	PPL	19 37 S	43 13 W	77033	01
PASSA BOIS SEE PASSA DOIS	PPL	26 55 S	50 25 W	77043	00
PASSA CINCO	PPL	22 21 S	47 50 W	77041	02
PASSA CINCO	RSTP	21 19 S	43 09 W	77033	01
PASSA CINCO, CORREDEIRA	RPDS	21 19 S	43 08 W	77033	01
PASSA CINCO, RIBEIRÃO SEE PASSA CINCO, RIO	STM	21 54 S	55 28 W	77051	00
PASSA CINCO, RIBEIRÃO SEE PASSA CINCO, RIO	STM	22 31 S	47 39 W	77041	00
PASSA CINCO, RIO	STM	21 54 S	55 28 W	77051	01
PASSA CINCO, RIO	STM	22 31 S	47 39 W	77041	01
PASSA DA PATRIA SEE SÃO BRÁS	PPL	6 57 S	44 35 W	77013	00
PASSA DEZ	PPL	19 41 S	42 19 W	77033	01
PASSADO, CÓRREGO SEE PASSADOR, CÓRREGO	STM	16 28 S	54 12 W	77051	00
PASSADOR, CÓRREGO	STM	16 28 S	54 12 W	77051	00
PASSA DOIS	PPL	26 50 S	50 25 W	77043	01
PASSA DOIS, RIBEIRÃO SEE PASSA DOIS, RIO	STM	25 45 S	50 09 W	77042	00
PASSA DOIS, RIO	STM	25 45 S	50 09 W	77042	01
PASSAGEM	PPL	1 33 S	46 30 W	77021	01
PASSAGEM	PPL	3 07 S	43 11 W	77023	01
PASSAGEM	PPL	4 22 S	56 23 W	77019	01
PASSAGEM	PPL	5 07 S	39 52 W	77023	01
PASSAGEM	PPL	5 45 S	40 15 W	77023	01
PASSAGEM	PPL	6 16 S	35 22 W	77024	01
PASSAGEM	PPL	7 08 S	37 03 W	77024	01
PASSAGEM	PPL	7 33 S	41 04 W	77022	01
PASSAGEM	PPL	8 06 S	36 30 W	77026	01
PASSAGEM	PPL	8 16 S	36 43 W	77026	02
PASSAGEM	PPL	8 22 S	37 36 W	77026	02
PASSAGEM	PPL	8 25 S	36 25 W	77026	02
PASSAGEM SEE 185	PPL	8 37 S	35 44 W	77026	00
PASSAGEM	PPL	9 26 S	37 58 W	77027	02
PASSAGEM	PPL	9 30 S	37 29 W	77027	02
PASSAGEM	PPL	9 36 S	38 51 W	77032	01
PASSAGEM	PPL	10 04 S	42 26 W	77042	01
PASSAGEM	PPL	10 56 S	42 19 W	77032	02
PASSAGEM	PPL	12 11 S	43 14 W	77042	01
PASSAGEM	PPL	12 36 S	41 33 W	77042	01
PASSAGEM SEE PASSAGEM DOS TEIXEIRAS	PPL	12 [illegible] S	38 26 W	77032	00
PASSAGEM	PPL	13 50 S	43 19 W	77032	02
PASSAGEM	PPL	13 50 S	43 42 W	77032	01
PASSAGEM	PPL	14 06 S	43 42 W	77032	01
PASSAGEM	PPL	5 54 S	57 09 W	77041	01
PASSAGEM SEE PASSARÉM	PPL	19 17 S	43 19 W	77033	00
PASSAGEM SEE ASSARAÍ	PPL	19 35 S	41 29 W	77033	00
PASSAGEM	PPL	19 45 S	45 08 W	77033	01
PASSAGEM	PPL	28 28 S	48 59 W	77043	01
PASSAGEM	PPL	28 32 S	48 46 W	77043	01
PASSAGEM SEE PORTO PASSAGEM	ASTR	21 01 S	48 09 W	77041	00
PASSAGEM, CÓRREGO DA	STM	15 42 S	57 21 W	77051	01
PASSAGEM, CÓRREGO DA	STM	16 36 S	55 07 W	77051	01
PASSAGEM, RIACHO	STM	2 52 S	42 54 W	77021	01
PASSAGEM, RIBEIRÃO DA	STM	18 18 S	51 24 W	77042	01
PASSAGEM, RIO SEE VELHO, RIO	STMI	15 32 S	37 55 W	77032	00
PASSAGEM, RIO DA	STMI	14 47 S	42 17 W	77032	01
PASSAGEM BOA, CÓRREGO	STM	19 14 S	44 43 W	77033	01
PASSAGEM DA AREIA	PPL	8 53 S	45 52 W	77022	01
PASSAGEM D'AREIA	PPL	11 52 S	45 10 W	77032	02
PASSAGEM DA CONCEIÇÃO	PPL	5 34 S	56 09 W	77051	01
PASSAGEM DA RAIZ	PPL	5 52 S	36 26 W	77024	01
PASSAGEM DA TABOCA	PPL	5 42 S	45 50 W	77022	02
PASSAGEM DE CIMA, RIACHO	STMI	10 23 S	38 02 W	77032	01
PASSAGEM DE ÍNDIOS, CACHOEIRA SEE PASSAGEM DE ÍNDIOS, CACHOEIRA	FLLS	10 17 S	62 51 W	77011	00
PASSAGEM DE ÍNDIOS, CACHOEIRA	FLLS	10 17 S	61 51 W	77011	01

APPROVED FOR RELEASE: 2007/02/20: CIA-RDP01-00707R000200050005-7

APPROVED FOR RELEASE: 2007/02/20: CIA-RDP01-00707R000200050005-7

PASSAGEM DE ÍNDIOS, CORREDEIRA SEE PASSAGEM DOS ÍNDIOS, CORREDEIRA	RPDS	11 09 S	61 56 W	77011	00
PASSAGEM DE MIRIANA	PPL	20 23 S	43 27 W	77035	01
PASSAGEM DE PEDRA	PPL	10 53 S	44 29 W	77032	02
PASSAGEM DE PEDRAS SEE PASSAGEM DE PEDRA	PPL	10 53 S	45 25 W	77032	00
PASSAGEM DE SANTO ANTÔNIO	PPL	5 26 S	42 59 W	77027	02
PASSAGEM DO BASTIÃO	PPL	15 23 S	41 57 W	77015	01
PASSAGEM DO ÍNDIO, CACHOEIRA SEE PASSAGEM DE ÍNDIOS, CACHOEIRA	FLLS	10 17 S	61 51 W	77011	00
PASSAGEM DO INDIO, CORREDEIRA SEE PASSAGEM DOS ÍNDIOS, CORREDEIRA	RPDS	11 09 S	61 56 W	77011	00
PASSAGEM DO PAJEÚ	PPL	11 58 S	44 22 W	77032	01
PASSAGEM DO RIO VERDE SEE PASSAGEM	PPL	10 56 S	42 19 W	77032	00
PASSAGEM DOS AFOGADOS SEE AFOGADOS DA INGAZEIRA	PPL	7 45 S	37 39 W	77016	00
PASSAGEM DOS BUGRES, ILHA	ISL	19 50 S	57 40 W	77031	01
PASSAGEM DOS ÍNDIOS, CORREDEIRA	RPDS	11 09 S	61 56 W	77011	01
PASSAGEM DOS MOÇOS	PPL	10 33 S	43 06 W	77032	02
PASSAGEM DO SONO	PPL	14 49 S	42 11 W	77032	01
PASSAGEM DOS PORCOS	PPL	11 42 S	41 51 W	77032	01
PASSAGEM DOS TEIREIRAS	PPL	12 44 S	38 26 W	77032	03
PASSAGEM DOS TEREIRAS SEE PASSAGEM DOS TEIREIRAS	PPL	12 44 S	38 26 W	77032	00
PASSAGEM DO VISÁRIO	PPL	9 32 S	36 32 W	77027	02
PASSAGEM FRANCA	PPL	6 10 S	63 47 W	77025	01
PASSAGEM FUNDA	PPL	4 27 S	42 33 W	77022	03
PASSAGEM FUNDA	PPL	5 35 S	37 40 W	77026	01
PASSAGEM FUNDA	PPL	9 58 S	38 43 W	77032	02
PASSAGEM FUNDO SEE PASSAGEM FUNDA	PPL	5 35 S	37 40 W	77026	00
PASSAGEM LIMPA	PPL	6 18 S	41 33 W	77022	01
PASSAGEM NOVA	PPL	8 33 S	42 28 W	77022	01
PASSAGEM NOVA	PPL	12 55 S	41 53 W	77032	01
PASSAGEM ZINHA	PPL	9 27 S	45 29 W	77022	02
PASSAGUERA SEE PIASSAGUERA	RSTN	29 50 S	48 23 W	77041	00
PASSAHY DE CIMA, CACHOEIRA DO SEE ESPELHO, CACHOEIRA DO	FLLS	3 48 S	52 32 W	77015	00
PASSAI-DE-BAIXO, CACHOEIRA	FLLS	3 43 S	52 29 W	77015	01
PASSAJE SEE PÔRTO DA TELHA	PPL	15 29 S	63 00 W	77041	00
PASSA NOVE, SERRA DO	UPLD	14 50 S	48 38 W	77042	01
PASSA QUATRO	PPL	22 29 S	44 59 W	77033	02
PASSA QUATRO	PPL	25 57 S	52 26 W	77042	01
PASSA QUATRO, RIBEIRÃO	STM	17 10 S	48 39 W	77043	01
PASSA QUATRO, SERRA	UPLD	14 50 S	1 52 W	77042	01
PASSARÃO	PPL	3 13 N	60 16 W	77014	01
PASSARÃO	PPL	1 37 N	59 46 W	77014	01
PASSARÃO, ILHAS	ISLS	1 04 S	61 51 W	77014	01
PASSARINHO	PPL	27 09 S	53 15 W	77043	01
PASSARINHOS SEE PASSARINHO	PPL	27 09 S	53 15 W	77043	00
PASSARINHOS, RIO DAS	STM	22 59 S	43 24 W	77036	00
PASSAROS SEE BAÍA DOS PÁSSAROS	PPL	16 36 S	55 52 W	77052	00
PÁSSAROS SEE TAMANDUÁ	PPL	16 42 S	55 48 W	77041	00
PÁSSAROS, BAÍA DOS	LK	16 53 S	55 48 W	77041	01
PÁSSAROS, CORIXA DOS	STM	16 29 S	57 04 W	77041	01
PÁSSAROS, ILHA DOS	ISL	22 04 S	41 16 W	77035	02
PASSA TEMPO	PPL	20 40 S	44 35 W	77033	01
PASSA-TEMPO	PPL	21 07 S	55 09 W	77041	01
PASSA TEMPO, RIBEIRÃO	STM	20 26 S	48 53 W	77042	01
PASSA TEMPO, RIBEIRÃO SEE PASSA TEMPO, RIO	STM	21 31 S	54 39 W	77041	00
PASSA TEMPO, RIO	STM	21 31 S	54 39 W	77041	01
PASSA TRÊS	PPL	22 42 S	44 09 W	77035	01
PASSA TRÊS	PPL	22 43 S	46 42 W	77041	01
PASSA TRÊS, RIBEIRÃO	STM	17 45 S	48 27 W	77043	01
PASSA TRÊS, RIBEIRÃO	STM	11 33 S	62 43 W	77011	02
PASSA TRÊS, RIBEIRÃO	STM	18 33 S	49 09 W	77033	01
PASSA TRÊS, SERRA	UPLD	24 47 S	48 30 W	77042	01
PASSAÚBA	RSTP	29 35 S	49 26 W	77042	01
PASSA VINTE	PPL	22 13 S	44 15 W	77033	01
PASSA VINTE, RIO	STM	19 42 S	52 44 W	77051	01
PASSA VINTE COUDELARIREU, RIO SEE PASSA VINTE, RIO	STM	19 42 S	52 44 W	77041	00
PASSÉ	PPL	12 43 S	38 31 W	77032	01
PASSE-PEU	PPL	2 29 S	44 13 W	77021	01
PASSEIRO, RIBEIRÃO DO SEE POSSE, RIBEIRÃO DA	STM	17 37 S	50 10 W	77042	00

APPROVED FOR RELEASE: 2007/02/20: CIA-RDP01-00707R000200050005-7

APPROVED FOR RELEASE: 2007/02/20: CIA-RDP01-00707R000200050005-7

PASSEIROS, BAÍA DOS SEE PEDRO ALVES, BAÍA	LK	16 34 S	57 19 W	77051	00
PASSEROS, BAHIA DOS SEE PEDRO ALVES, BAÍA	LK	16 34 S	57 19 W	77051	00
PASSICHO SEE PASSINHOS	PPL	30 02 S	50 23 W	77044	00
PASSINHO SEE PASSINHOS	PPL	30 02 S	50 23 W	77044	00
PASSINHOS	PPL	25 27 S	52 26 W	77042	01
PASSINHOS	PPL	30 02 S	50 23 W	77044	01
PASSIRA	PPL	7 57 S	35 38 W	77026	01
PASSIRA, SERRA DA	VPLO	7 56 S	35 28 W	77026	01
PASSO	PPL	28 37 S	56 02 W	77044	01
PASSO ALMEIDA SEE PÔRTO ALMEIDA	PPL	26 09 S	51 13 W	77042	00
PASSO BORMAN SEE MARECHAL BORMANN	PPL	27 14 S	52 36 W	77043	00
PASSO BORMANN SEE MARECHAL BORMANN	PPL	27 14 S	52 36 W	77043	00
PASSOCA SEE CAÇOCA	PPL	10 34 S	56 16 W	77051	00
PASSO CANOINHAS	PPL	28 37 S	52 21 W	77043	01
PASSO CUÊ, RIO	STM	25 18 S	54 31 W	77042	01
PASSO DA FIGUEIRA	PPL	27 32 S	57 44 W	77093	01
PASSO DA PATRIA SEE SÃO BRÁS	PPL	30 57 S	54 35 W	77013	00
PASSO DA PORTEIRA, ARROIO	STM	28 24 S	50 57 W	77044	01
PASSO DE RESERVA	PPL	29 45 S	51 57 W	77044	01
PASSO DAS ANTAS	PPL	29 04 S	51 35 W	77044	02
PASSO DAS PEDRAS	PPL	31 23 S	52 08 W	77044	01
PASSO DAS PEDRAS	RSTN	31 32 S	52 42 W	77044	02
PASSO DE CAMARAGIBE	PPL	9 14 S	35 29 W	77027	01
PASSO-DE-CAMARAJIBE SEE PASSO DE CAMARAGIBE	PPL	9 14 S	35 29 W	77027	00
PASSO DE PUPO SEE PASSO DOS PUPOS	PPL	25 08 S	49 58 W	77042	00
PASSO DE SÃO MARCOS	PPL	28 23 S	55 50 W	77044	01
PASSO DO ALONSO	PPL	31 14 S	54 26 W	77044	00
PASSO DO CAÇÃO	PPL	30 59 S	53 29 W	77044	01
PASSO DO CALÇÃO SEE PASSO DO CAÇÃO	PPL	30 59 S	53 29 W	77044	00
PASSO DO CERTÃO SEE PASSO DO SERTÃO	PPL	29 13 S	49 48 W	77043	00
PASSO DO FEIJÓ	PPL	32 01 S	51 09 W	77044	01
PASSO DO GADO SEE PASSO DO GATO	PPL	28 29 S	49 00 W	77043	00
PASSO DO GATO	PPL	28 29 S	49 00 W	77043	01
PASSO DO GUAÇU 903	PPL	28 45 S	54 15 W	77044	01
PASSO DO MEIO	PPL	25 54 S	50 35 W	77042	01
PASSO DO PUPO SEE PASSO DOS PUPOS	PPL	25 08 S	49 58 W	77042	00
PASSO DO SARÃO	PPL	30 05 S	51 03 W	77044	01
PASSO DO SERTÃO	PPL	29 13 S	49 48 W	77043	02
PASSO DO SOBRADO	PPL	29 45 S	52 17 W	77044	01
PASSO DOS PUPOS	PPL	25 08 S	49 58 W	77042	01
PASSO FALSO, RIBEIRÃO SEE POUSO FALSO, CÓRREGO	STM	14 15 S	49 29 W	77092	00
PASSO FALSO, RIO SEE POUSO FALSO, CÓRREGO	STM	14 15 S	49 29 W	77092	00
PASSO FIGUEIRA SEE PASSO DA FIGUEIRA	PPL	27 02 S	57 44 W	77091	00
PASSO FUNDO	PPL	28 35 S	52 24 W	77044	01
PASSO FUNDO, ARROIO	STM	29 55 S	51 32 W	77044	01
PASSO FUNDO, ARROIO	STM	30 09 S	51 19 W	77044	01
PASSO FUNDO, RIO	STM	27 18 S	52 42 W	77044	01
PASSO GRANDE, ARROIO	STM	30 00 S	53 45 W	77044	01
PASSO LISO	PPL	29 17 S	52 20 W	77042	01
PASSO LISO, RIBEIRÃO	STM	29 42 S	50 53 W	77042	01
PASSO NOVO SEE PASSO NOVO	STM	29 41 S	55 32 W	77044	00
PASSO NOVO	PPL	29 41 S	55 32 W	77044	01
PASSO QUATRO SEE PASSA QUATRO	PPL	22 23 S	44 58 W	77033	00
PASSO RASO	PPL	29 55 S	51 29 W	77044	01
PASSO RUIM, ARROIO DO	STM	27 58 S	51 42 W	77044	02
PASSOS	PPL	20 43 S	46 37 W	77033	01
PASSOS DAS PEDRAS SEE PASSO DAS PEDRAS	RSTN	31 32 S	52 42 W	77044	00
PASSO SERTÃO SEE PASSO DO SERTÃO	PPL	29 13 S	49 48 W	77043	00
PASSO TORRACA SEE ALEGRIA	PPL	22 19 S	55 02 W	77051	00
PASSO VERMELHO SEE BARRO VERMELHO	PPL	28 54 S	49 28 W	77043	00
PASSTÁ, RIO SEE PACIÁ, RIO	STM	7 09 S	64 39 W	77013	00
PASTA	PPL	5 40 S	38 54 W	77023	01
PASTA, RIO SEE PACIÁ, RIO	STM	7 09 S	64 39 W	77013	00
PASTINHA SEE PASTINHO	PPL	13 00 S	38 57 W	77032	00
PASTINHO SEE SÃO DOMINGOS	PPL	10 46 S	37 54 W	77091	00
PASTINHO	PPL	13 00 S	38 57 W	77032	02
PASTINHO	PPL	13 35 S	41 36 W	77032	01
PASTINHO, CÓRREGO DO	STM	18 41 S	50 18 W	77033	01

APPROVED FOR RELEASE: 2007/02/20: CIA-RDP01-00707R000200050005-7

APPROVED FOR RELEASE: 2007/02/20: CIA-RDP01-00707R000200050005-7

PASTINHO, CÓRREGO DO	STM	19 06 S	50 13 W	77033	02
PASTO, ARROIO DO SEE					
PÔSTO, CÓRREGO DO	STM	23 00 S	43 28 W	77036	00
PASTO, LAJEADO DO	STM	27 45 S	50 45 W	77043	01
PASTO, PORTA DO	PT	23 00 S	44 26 W	77039	02
PASTO, PORTA DO SEE					
GAMBELO, PORTA DO	PT	23 03 S	44 11 W	77035	00
PASTO, PORTA DO	PT	23 03 S	44 15 W	77035	01
PASTO BRANCO SEE PÔSTO BRANCO	PPL	30 27 S	54 33 W	77044	00
PASTO DA MATA	PPL	17 51 S	39 52 W	77032	01
PASTO DAS ÉGUA CÓRREGO SEE					
PASTO DAS ÉGUAS, SIBEIRÃO	STM	13 07 S	49 13 W	77032	00
PASTO DAS ÉGUAS, RIBEIRÃO	STM	13 07 S	49 13 W	77032	01
PASTO DE FORA	PPL	12 43 S	38 29 W	77032	01
PASTO GRANDE	PPL	7 54 S	42 55 W	77013	01
PASTO GRANDE, CÓRREGO DO	STM	17 38 S	40 09 W	77032	02
PASTO GRANDE, ILHAS DO	ISLS	7 52 S	42 59 W	77013	01
PASTÔRA	PPL	12 02 S	37 55 W	77032	01
PASTO RUIM, ARROIO DO SEE					
PASSO RUIM, ARROIO DO	STM	27 58 S	51 42 W	77044	00
PASTOS BONS	PPL	4 23 S	39 56 W	77023	01
PASTOS BONS	PPL	6 36 S	44 05 W	77021	01
PATACHO, ILHA DO SEE					
MARMATUBINHA, ILHA	ISL	2 12 S	55 02 W	77015	00
PATAGI, RIO	STM	9 55 S	35 38 W	7701	1
PATAÍBA	PPL	11 41 S	38 44 W	77032	01
PATAMUTÉ	PPL	9 25 S	39 28 W	77032	01
PATARÁ, CACHOEIRA	FLLS	1 08 N	62 21 W	77014	01
PATAQUARÉ, SERRA	HLL	0 45 S	53 19 W	77015	01
PATAU	PPL	13 16 S	41 53 W	77032	02
PATAUÁ, CACHOEIRA SEE					
PATARÁ, CACHOEIRA	FLLS	1 08 N	62 21 W	77014	00
PATAUÁ, CACHOEIRA	FLLS	8 03 S	60 19 W	77013	01
PATAUÁ, CACHOEIRA DO SEE					
PATUÁ, CACHOEIRA DO	FLLS	8 25 S	59 35 W	77013	00
PATAUÁ, IGARAPÉ	STM	3 22 S	63 28 W	77013	01
PATAUÁ, IGARAPÉ	STM	5 28 S	49 00 W	77015	01
PATAUÁ, IGARAPÉ	STM	33 02 S	41 18 W	77011	00

PATAUÁ, ILHA	ISL	1 27 S	49 26 W	77013	01
PATAUÁS, RIO	STMI	5 27 S	36 52 W	77024	01
PATEBA, IGARAPÉ	STM	3 20 N	63 00 W	77014	01
PATEIRÃO	PPL	15 26 S	47 35 W	77032	01
PATEIRÃO, RIACHO	STM	15 25 S	40 22 W	77032	01
PATI	PPL	12 44 S	38 15 W	77032	02
PATI	PPL	13 36 S	40 36 W	77032	01
PATI, RIO	STM	3 41 S	67 37 W	77013	01
PATIÁ, LAGO	LK	2 57 S	67 49 W	77013	01
PATIÁ, RIO	STM	2 59 S	67 48 W	77013	01
PATIABA	PPL	13 17 S	39 43 W	77032	02
PATI DO ALFERES	PPL	22 25 S	43 25 W	77035	01
PATIMA, RIO SEE PARIMA, RIO	STM	3 34 N	63 47 W	77014	00
PATINHOS	PPL	12 33 S	39 47 W	77032	02
PATIPE, RIO SEE PARDO, RIO	STM	15 39 S	38 57 W	77032	00
PATIS	PPL	16 05 S	44 25 W	77033	01
PATIS	PPL	22 37 S	42 38 W	77035	01
PATIS, RIACHO DOS	STM	12 09 S	41 06 W	77032	01
PATIS, RIO	STM	8 54 S	46 29 W	77052	01
PATIZAL	PPL	11 53 S	49 09 W	77052	01
PATO	PPL	8 15 S	37 33 W	77026	02
PATO SEE PATOS	PPL	9 29 S	49 14 W	77032	00
PATO	PPL	10 06 S	43 27 W	77032	01
PATO, CACHOEIRA DO	FLLS	5 49 S	55 50 W	77015	01
PATO, CÓRREGO	STM	18 57 S	55 12 W	77041	01
PATO, IGARAPÉ	STM	1 00 N	69 13 W	77013	01
PATO, RIO DO SEE MEIO, RIO DO	STM	17 47 S	39 47 W	77032	00
PATO BRAGADO	PPL	24 37 S	54 13 W	77042	01
PATO BRANCO	PPL	26 13 S	52 40 W	77042	01
PATO BRANCO, RIO	STM	26 10 S	52 33 W	77042	01
PATOS	PPL	3 52 S	38 42 W	77023	01
PATOS	PPL	7 01 S	37 16 W	77035	01
PATOS	PPL	7 40 S	41 15 W	77022	01
PATOS	PPL	9 29 S	49 14 W	77032	02
PATOS	PPL	9 45 S	37 29 W	77031	02
PATOS	PPL	9 59 S	37 06 W	77031	02

APPROVED FOR RELEASE: 2007/02/20: CIA-RDP01-00707R000200050005-7

APPROVED FOR RELEASE: 2007/02/20: CIA-RDP01-00707R000200050005-7

PATOS SEE PATO	PPL	10 06 S	43 27 W	77032	00	
PATOS SEE IPECAETÁ	PPL	12 19 S	39 18 W	77032	00	
PATOS	PPL	13 21 S	40 10 W	77032	02	
PATOS	PPL	14 13 S	41 31 W	77032	01	
PATOS SEE PRESIDENTE OLEGÁRIO	PPL	18 29 S	46 25 W	77033	00	
PATOS SEE PATOS DE MINAS	PPL	18 35 S	46 32 W	77033	00	
PATOS	PPL	19 01 S	45 31 W	77033	01	
PATOS SEE PAULO DE FARIA	PPL	20 02 S	49 24 W	77041	00	
PATOS SEE FAZENDA SÃO SEBASTIÃO	PPL	22 00 S	49 12 W	77041	00	
PATOS	ASTP	22 03 S	41 40 W	77035	02	
PATOS, AÇUDE	RSV	9 47 S	40 02 W	77029	01	
PATOS, ÁGUA DOS SEE PATOS, RIBEIRÃO DOS	STM	22 45 S	51 09 W	77041	00	
PATOS, CACHOEIRA DOS	FLLS	2 06 N	55 53 W	77015	01	
PATOS, CACHOEIRA DOS	FLLS	9 31 S	69 30 W	77091	01	
PATOS, CACHOEIRA DOS	FLLS	11 18 S	58 24 W	77091	01	
PATOS, CÓRREGO	STM	16 06 S	41 17 W	77033	02	
PATOS, CÓRREGO	STM	19 17 S	46 52 W	77039	01	
PATOS, CÓRREGO SEE PATOS, RIBEIRÃO	STM	19 35 S	51 00 W	77041	00	
PATOS, CÓRREGO DOS	STM	16 34 S	43 39 W	77033	01	
PATOS, CÓRREGO DOS	STM	18 34 S	48 19 W	77042	02	
PATOS, CÓRREGO DOS	STM	20 18 S	44 10 W	77041	01	
PATOS, ENSEADA DOS	COVE	3 01 S	39 43 W	77023	01	
PATOS, IGARAPÉ DOS	STM	10 56 S	64 56 W	77012	01	
PATOS, ILHA DOS	ISL	19 58 S	49 27 W	77033	01	
PATOS, ILHA DOS	ISL	20 04 S	58 02 W	77051	01	
PATOS, LAGO	LK	0 49 N	62 09 W	77016	01	
PATOS, LAGOA DOS	LK	1 11 S	49 59 W	77015	01	
PATOS, LAGOA DOS	LK	6 48 S	43 47 W	77022	01	
PATOS, LAGOA DOS	LK	18 25 S	41 41 W	77033	01	
PATOS, LAGOA DOS	LK	20 06 S	45 35 W	77033	02	
PATOS, LAGOA DOS	LK	20 20 S	55 47 W	77041	01	
PATOS, LAGOA DOS	LK	21 04 S	45 24 W	77033	02	
PATOS, LAGOA DOS	LK	21 51 S	46 54 W	77041	02	
PATOS, LAGOA DOS	LGN	31 36 S	51 15 W	77044	01	
PATOS, PONTA DOS	PT	3 11 S	39 42 W	77023	01	
PATOS, RIACHO	STMI	7 08 S	38 20 W	77025	01	
PATOS, RIACHO DOS	STMI	5 17 S	40 41 W	77023	01	
PATOS, RIBEIRÃO	STM	19 35 S	51 00 W	77041	01	
PATOS, RIBEIRÃO DOS	STM	17 10 S	62 04 W	77011	01	
PATOS, RIBEIRÃO DOS	STM	19 58 S	41 04 W	77033	01	
PATOS, RIBEIRÃO DOS	STM	18 59 S	50 30 W	77033	01	
PATOS, RIBEIRÃO DOS	STM	19 19 S	44 19 W	77033	01	
PATOS, RIBEIRÃO DOS	STM	19 29 S	45 26 W	77033	01	
PATOS, RIBEIRÃO DOS	STM	21 17 S	45 47 W	77033	01	
PATOS, RIBEIRÃO DOS	STM	21 37 S	49 48 W	77041	01	
PATOS, RIBEIRÃO DOS	STM	21 51 S	47 24 W	77041	02	
PATOS, RIBEIRÃO DOS	STM	22 22 S	48 42 W	77041	01	
PATOS, RIBEIRÃO DOS	STM	22 49 S	51 09 W	77041	00	
PATOS, RIBEIRÃO DOS SEE PATOS, RIO DOS	STM	24 59 S	51 02 W	77042	00	
PATOS, RIO DOS	STM	19 33 S	46 29 W	77041	01	
PATOS, RIO DOS	STM	16 59 S	48 41 W	77042	01	
PATOS, RIO DOS	STM	19 39 S	49 27 W	77032	01	
PATOS, RIO DOS SEE PATOS, RIBEIRÃO DOS	STM	22 22 S	48 42 W	77041	00	
PATOS, RIO DOS	STM	24 59 S	51 02 W	77042	02	
PATOS, RIO DOS	STM	24 21 S	51 53 W	77042	01	
PATOS, SERRA DOS	RDGE	9 28 S	45 10 W	77022	01	
PATOS DE MINAS	PPL	18 35 S	46 32 W	77033	01	
PATOS VELHOS	PPL	25 22 S	50 58 W	77042	01	
PATRÃO, RIBEIRÃO SEE PADRÃO, RIO DO	STM	22 51 S	53 28 W	77042	00	
PATRÃO, RIO SEE PADRÃO, RIO DO	STM	22 51 S	53 28 W	77042	00	
PATRÃO MOR	PPL	19 29 S	40 27 W	77034	01	
PATRIARCA	PPL	3 05 S	40 25 W	77023	01	
PATRIARCA, ESTAÇÃO	RSTN	23 32 S	46 35 W	77041	00	
PATRICINHO, RIBEIRÃO SEE SÃO PATRICINHO, RIBEIRÃO	STM	16 58 S	49 32 W	77032	00	
PATRÍCIO	PPL	16 58 S	49 23 W	77042	01	
PATRÍCIO, CACHOEIRA DO	FLLS	19 09 S	42 49 W	77032	01	
PATRICIO, SALTO SEE SÃO PATRÍCIO, SALTO	FLLS	25 41 S	53 50 W	77000	00	
PATRIMÔNIO SEE COTAXÉ	PPL	18 17 S	40 43 W	77037	02	
PATRIMÔNIO	PPL	18 52 S	40 14 W	77034	01	

APPROVED FOR RELEASE: 2007/02/20: CIA-RDP01-00707R000200050005-7

APPROVED FOR RELEASE: 2007/02/20: CIA-RDP01-00707R000200050005-7

PATRIMÔNIO	PPL	19	30	S	48	29	W	77033	01	PATROCÍNIO SEE PIO IX	PPL	6	59	S	42	37	W	77022	00
PATRIMÔNIO SEE PORCIANOS	PPL	19	54	S	48	12	W	77033	00	PATROCÍNIO	PPL	18	57	S	46	59	W	77033	01
PATRIMÔNIO	PPL	23	53	S	51	44	W	77042	01	PATROCÍNIO SEE AMARAL FERRADOR	PPL	30	42	S	52	15	W	77044	00
PATRIMÔNIO DA CAPELA SEE CAPELA	PPL	18	27	S	53	07	W	77041	00	PATROCINIO SEE									
PATRIMONIO DA SANTA CLARA SEE										PATROCÍNIO DO MURIAÉ	PPL	21	04	S	42	12	W	77033	00
CARMIEL MONTEIRO	PPL	21	35	S	42	34	W	77041	00	PATROCINIO DO OESTE SEE									
										PARIPIRANGA	PPL	10	41	S	37	52	W	77037	00
PATRIMÔNIO DA LUSITANA SEE																			
LUSITÂNIA	PPL	21	41	S	50	17	W	77041	00	PATROCÍNIO DO MURIAÉ	PPL	21	03	S	42	12	W	77033	01
PATRIMÔNIO DA PEDRA DA VIUVA SEE										PATROCINIO DO MURIAHÉ SEE									
COTAXÉ	PPL	18	12	S	40	43	W	77037	00	PATROCÍNIO DO MURIAÉ	PPL	21	04	S	42	12	W	77033	02
PATRIMÔNIO DA PENHA	PPL	18	35	S	40	25	W	77034	01	PATROCINIO DO SAPUCAHY SEE									
PATRIMÔNIO DA SERRA SEE ECOPORANGA	PPL	18	23	S	40	50	W	77037	00	PATROCÍNIO PAULISTA	PPL	20	38	S	47	17	W	77041	00
PATRIMÔNIO DA VIÚVA SEE COTAXÉ	PPL	18	12	S	40	43	W	77037	00	PATROCÍNIO DO SAPUCAÍ SEE									
										PATROCÍNIO PAULISTA	PPL	20	38	S	47	17	W	77041	00
PATRIMÔNIO DE ENTRE RIOS	PPL	20	39	S	51	23	W	77041	01	PATROCÍNIO PAULISTA	PPL	20	39	S	47	17	W	77041	01
PATRIMÔNIO DE GRACIANÓPOLIS SEE																			
GRACIANÓPOLIS	PPL	21	26	S	51	36	W	77041	00	PATROCÍNIO SÃO MARTINHO SEE									
PATRIMONIO DE SÃO PEDRO SEE										SÃO MARTINHO D'OESTE	PPL	21	34	S	55	16	W	77047	00
TEÇAINDÁ	PPL	22	01	S	41	09	W	77041	00	PATU	PPL	6	06	S	37	38	W	77034	01
PATRIMÔNIO DIVINO	PPL	21	00	S	41	36	W	77034	02	PATU, RIO	STMI	5	35	S	35	24	W	77035	01
PATRIMÔNIO DO CAFÉ	PPL	23	53	S	50	11	W	77042	01	PATUÁ, CACHOEIRA DO	FLLS	8	29	S	59	35	W	77021	02
										PATUÁ, CÓRREGO	STM	19	47	S	40	32	W	77043	01
PATRIMÔNIO DO JAGUARETÊ SEE																			
PATRIMÔNIO JAGUARETÊ	PPL	22	33	S	51	07	W	77041	00	PATUÁ, ICARAMÉ SEE PATAUÁ, ICARAMÉ	STM	19	02	S	41	19	W	77043	00
PATRIMÔNIO DO JAURU	PPL	18	35	S	56	19	W	77041	01	PATURDOVA SEE POTURDUVA	PPL	22	23	S	49	58	W	77041	00
PATRIMÔNIO DO LINDEIRO SEE										PATURY, ICARAMÉ SEE									
LINDEIRO	PPL	22	59	S	49	21	W	77041	00	IPIRUMI, ICARAMÉ	STM	5	16	S	51	46	W	77033	00
PATRIMÔNIO DO PINHEIRO	PPL	18	23	S	40	17	W	77034	01	PATURY, OITEIRÃO	STM	21	19	S	51	28	W	77041	01
PATRIMÔNIO DO RATO SEE TRÊS NAÇÕES	PPL	21	34	S	50	42	W	77041	00	PATY, RIO SEE PATU, RIO	STM	5	41	S	47	37	W	77033	00
PATRIMÔNIO DO SÊRRO SEE ECOPORANGA	PPL	18	23	S	40	50	W	77037	00	PATY DO ALFERES SEE									
PATRIMÔNIO DO TAQUARI SEE TAQUARI	PPL	17	59	S	53	17	W	77041	00	PATI DO ALFERES	PPL	22	25	S	43	25	W	77035	00
PATRIMÔNIO IPIRANGA	PPL	22	12	S	51	49	W	77041	01	PATYPE, RIO SEE PARDO, RIO	STM	15	53	S	38	57	W	77042	00
PATRIMÔNIO JAGUARETÊ	PPL	22	33	S	51	07	W	77041	01	PATYS SEE PATIS	PPL	20	45	S	44	44	W	77031	00
PATRIMÔNIO SANTA GUILHERMINA SEE										PAU, CACHOEIRA DO	FLLS	23	04	S	57	01	W	77041	01
SANTOS	PPL	22	31	S	51	15	W	77041	00	PAU, RIO DO	STM	22	40	S	49	24	W	77000	00
PATRIMÔNIO SÃO JOSÉ	PPL	22	11	S	49	35	W	77041	01	PAU ALTO	PPL	19	53	S	58	04	W	77041	01
PATRIMÔNIO SÃO PEDRO	PPL	23	18	S	49	36	W	77041	01	PAU ALTO, RIO	STM	17	54	S	55	26	W	77032	01
PATRIMÔNIO SÃO SEBASTIÃO	PPL	22	26	S	48	30	W	77041	02	PAU AMARELO	PPL	6	41	S	48	19	W	77047	01
PATRIMÔNIO SÃO VICENTE	PPL	22	51	S	49	05	W	77041	01	PAU AMARELO	PPL	9	58	S	36	17	W	77029	02
PATRIMÔNIO UNIÃO SEE AMARAÍ	PPL	21	04	S	49	19	W	77041	00	PAUAPERI, ILHA	ISL	6	19	S	49	28	W	77033	01
PATROCÍNIO	PPL	6	26	S	44	44	W	77021	01	PAU A PINO, ILHA	ISL	23	36	S	44	17	W	77035	02

APPROVED FOR RELEASE: 2007/02/20: CIA-RDP01-00707R000200050005-7

APPROVED FOR RELEASE: 2007/02/20: CIA-RDP01-00707R000200050005-7

PAU-A-PIQUE	PPL	9 39 S	41 36 W	77032	01	PAU D'ARCO	PPL	5 11 S	41 55 W	77022	01
PAU-A-PIQUE	PPL	13 38 S	41 57 W	77032	02	PAU D'ARCO	PPL	6 15 S	41 52 W	77022	01
PAU-A-PIQUE, ILHA DO	ISL	9 41 S	41 36 W	77032	01	PAU D'ARCO	PPL	6 30 S	41 21 W	77022	01
PAU-A-PIQUE, RIACHO	STMI	11 04 S	38 56 W	77032	01	PAU D'ARCO	PPL	7 58 S	49 22 W	77047	01
PAU-A-PIQUE, RIACHO DO	STM	12 58 S	40 34 W	77032	01	PAU D'ARCO	PPL	8 06 S	37 44 W	77026	02
PAUAPIMA	PPL	2 45 S	65 47 W	77013	01	PAU D'ARCO	PPL	8 44 S	37 35 W	77026	02
PAUAPIUNA, IGARAPÉ	STM	5 24 S	63 02 W	77013	01	PAU D'ARCO	PPL	8 45 S	42 13 W	77022	01
PAUAPIUNA, LAGO	LK	4 47 S	66 51 W	77013	01	PAU D'ARCO	PPL	9 44 S	48 59 W	77042	01
PAUAPIUNA, RIO	STM	5 22 S	67 14 W	77013	01	PAU D'ARCO	PPL	9 47 S	36 45 W	77027	02
PAUASSU, CANAL SEE POAÇU, CANAL DE	STM	15 45 S	39 02 W	77032	00	PAU D'ARCO	PPL	9 53 S	44 34 W	77022	01
PAU ATRAVESSADO, RIO	STM	19 10 S	39 51 W	77034	01	PAU D'ARCO	PPL	11 02 S	43 08 W	77032	01
PAU BRANCO SEE IBIRATINGA	PPL	8 32 S	35 16 W	77026	00	PAU D'ARCO	PPL	11 03 S	42 09 W	77032	01
PAU BRANCO	PPL	9 59 S	41 17 W	77032	01	PAU D'ARCO	PPL	12 09 S	38 39 W	77032	02
PAU BRANCO	PPL	11 49 S	39 27 W	77032	01	PAU D'ARCO, LAGOA DO	LK	9 54 S	44 34 W	77022	01
PAU BRANCO, LAGOA	LK	12 16 S	43 15 W	77032	01	PAU D'ARCO, RIACHO	STMI	9 17 S	42 45 W	77022	01
PAU BRANCO, RIACHO SEE MARIA PREYA, CÓRREGO	STMI	6 31 S	37 57 W	77029	00	PAU D'ARCO, RIBEIRÃO DO	STM	7 58 S	40 22 W	77019	01
PAU BRANCO, RIACHO	STMI	6 32 S	40 34 W	77029	01	PAU D'ARCO, RIO SEE PAU D'ARCO, RIBEIRÃO DO	STM	7 58 S	40 22 W	77019	00
PAU BRANCO, RIACHO	STMI	6 55 S	38 54 W	77029	01	PAU D'ARCO, SERRA	HLLS	6 16 S	37 09 W	77000	02
PAU BRASIL	PPL	15 27 S	39 39 W	77032	01	PAU-D'ARCO, SERRA	UPLD	7 30 S	42 59 W	77022	01
PAU BRASIL	PPL	19 51 S	40 09 W	77034	01	PAU D'ARCO, TRAVESSÃO DO	MTS	7 48 S	40 18 W	77000	01
PAU BRASIL, RIACHO	STM	14 21 S	39 08 W	77032	01	PAU DA TORTA	PPL	15 22 S	50 47 W	77051	02
PAU BRASIL, RIBEIRÃO	STM	14 07 S	40 00 W	77032	01	PAU DE CANOA	PPL	9 21 S	37 17 W	77027	02
PAU CASADO, RIACHO	STMI	11 13 S	41 06 W	77032	01	PAU DE COLHER	PPL	8 30 S	38 59 W	77026	02
PAU CAVADO, PONTA DO	PT	5 22 N	50 47 W	77016	01	PAU DE COLHER	PPL	9 02 S	41 53 W	77032	01
PAU CERRO	PPL	12 53 S	39 29 W	77032	02	PAU DE COLHER	PPL	11 01 S	40 57 W	77032	01
PAU D'ALHO	PPL	20 53 S	40 57 W	77056	02	PAU DE COLHER	PPL	12 10 S	39 10 W	77032	02
PAU D'ALHO SEE IBARRINA	PPL	22 40 S	50 06 W	77041	00	PAU DE COLHER	PPL	12 36 S	41 20 W	77032	02
PAU-D'ALHO	PPL	3 40 S	41 21 W	77029	02	PAU DE COPA	PPL	13 43 S	41 02 W	77032	02
PAUNALHO	PPL	7 54 S	35 18 W	77026	01	PAU DE COPAS SEE PAU DE COPA	PPL	15 42 S	41 07 W	77032	00
PAU D'ALHO, ÁGUA	STM	22 47 S	50 07 W	77041	00	PAU DE ESPINHO	PPL	14 11 S	43 12 W	77032	01
PAU D'ALHO, CÓRREGO	STM	21 09 S	51 30 W	77041	01	PAU DE LEMO	PPL	17 20 S	42 21 W	77033	01
PAU-D'ALHO, RIACHO	STMI	3 32 S	38 59 W	77029	01	PAU DE VELLO	PPL	12 17 S	40 51 W	77032	02
PAU D'ALHO, RIBEIRÃO	STM	22 57 S	50 00 W	77041	00	PAU DO LEO SEE PAU D'ÓLEO	PPL	24 17 S	47 38 W	77034	00
PAU D'ALHO, RIBEIRÃO	STM	23 28 S	50 12 W	77042	01	PAU D'ÓLEO	PPL	20 17 S	40 38 W	77034	02
PAU D'ALHO, RIBEIRÃO	STM	23 25 S	51 38 W	77042	01	PAU DOS FERROS	PPL	5 48 S	39 59 W	77023	01
PAU D'ALHO, SERRA	HLLS	11 25 S	44 14 W	77033	02	PAU DOS FERROS	PPL	6 07 S	38 18 W	77026	01

APPROVED FOR RELEASE: 2007/02/20: CIA-RDP01-00707R000200050005-7

APPROVED FOR RELEASE: 2007/02/20: CIA-RDP01-00707R000200050005-7

PAMELA DE FERRO	PPL	20 54 S	41 58 W	77093	03	PAMIRI, RIO	STM	1 42 S	62 50 W	77013	01		
PAU FERRADO	PPL	6 37 S	48 36 W	77092	01	PAMIRI, RIO	STM	7 47 S	63 09 W	77019	01		
PAU FERRO	PPL	7 05 S	35 25 W	77095	01	PAMLA	PPL	8 50 S	36 19 W	77076	02		
PAU FERRO	PPL	8 17 S	36 49 W	77096	02	PAMLA SEE PAMLAS	PPL	26 13 S	48 36 W	77042	00		
PAU FERRO	PPL	8 44 S	36 45 W	77026	02	PAMLA CÂNDIDO	PPL	20 53 S	42 58 W	77093	01		
PAU FERRO	PPL	8 51 S	36 07 W	77026	01	PAMLA CAVALCANTE	RSTN	7 09 S	35 08 W	77025	00		
PAU FERRO SEE ITAÍBA	PPL	8 57 S	37 25 W	77026	00	PAMLA E SILVA, ILHA	ISL	20 15 S	48 57 W	77041	01		
PAU FERRO	PPL	8 57 S	48 44 W	77026	01	PAMLA FREITAS	PPL	26 12 S	53 57 W	77042	01		
PAU FERRO SEE RANDIACU	PPL	11 37 S	39 50 W	77092	00	PAMLA GOMES	RSTN	29 47 S	54 30 W	77044	01		
PAU FERRO	PPL	11 47 S	39 00 W	77092	01	PAMLA LIMA	PPL	21 35 S	43 29 W	77093	01		
PAU FERRO	PPL	12 03 S	40 34 W	77092	02	PAMLA LIMA	RSTN	21 38 S	46 55 W	77041	01		
PAU FERRO	PPL	12 06 S	41 34 W	77092	02	PAMLA PEREIRA	PPL	26 01 S	53 32 W	77043	01		
PAU FERRO	PPL	12 11 S	38 21 W	77092	01	PAMLAS	PPL	26 13 S	48 36 W	77043	01		
PAU FERRO	PPL	12 32 S	41 34 W	77092	02	PAU LAVRADO	RSTN	12 19 S	38 22 W	77032	02		
PAU FERRO	PPL	12 44 S	39 45 W	77032	02	PAMLICÉIA	PPL	21 06 S	55 29 W	77041	01		
PAU FERRO	PPL	13 08 S	39 32 W	77032	02	PAMLICÉIA	PPL	21 07 S	41 21 W	77044	02		
PAU FERRO, RIACHO	STM	13 29 S	41 37 W	77032	02	PAMLICÉIA	PPL	21 17 S	51 51 W	77041	01		
PAU FERRO, RIACHO	STMI	5 43 S	39 44 W	77023	01	PAMLICÉIA	PPL	21 41 S	54 27 W	77051	01		
PAU FERRO, RIACHO	STMI	12 26 S	39 37 W	77032	02	PAMLINA	PPL	0 39 S	47 24 W	77015	01		
PAU FERRO, SERRA DO	MTS	12 38 S	41 31 W	77032	01	PAMLÍSIA	PPL	22 45 S	47 10 W	77041	01		
PAU FERRO, SERROTE	SPUR	4 56 S	37 30 W	77023	01	PAMLINO	PPL	20 14 S	46 04 W	77017	01		
PAU FINCADO	PPL	29 55 S	54 19 W	77044	01	PAMLINO NEVES	PPL	2 43 S	42 33 W	77021	01		
PAU FINCADO, COXILHA DO	UPLD	29 52 S	54 11 W	77044	02	PAMLINO TRINDADE	PPL	29 36 S	54 55 W	77044	01		
PAU FLÔRA, CANAL DO	CNLA	22 51 S	43 12 W	77036	00	PAMLISTA	PPL	1 54 S	50 53 W	77023	01		
PAU GIGANTE SEE IBIRAÇU	PPL	19 50 S	40 22 W	77034	00	PAMLISTA	PPL	8 39 S	37 37 W	77019	01		
PAL GRANDE	PPL	13 29 S	63 24 W	77013	01	PAMLISTA	PPL	7 57 S	34 55 W	77024	01		
PAU GRANDE, CACHOEIRA (BRAZIL)						PAMLISTA SEE PAMLISTANA	PPL	8 09 S	41 39 W	77022	00		
CACHOEIRA PAU GRANDE (BOLIVIA)	FLLS	13 28 S	63 24 W	77026	00	PAMLISTA SEE ÁGUAS DO PAMLISTA	PPL	12 39 S	42 06 W	77032	30		
PAU GRANDE, CACHOEIRA DE SEE						PAMLISTA SEE PALMEIRA	PPL	15 57 S	49 33 W	77021	00		
PAU GRANDE, CACHOEIRA	FLLS	13 28 S	63 24 W	77030	00	PAMLISTA CRISPÍSITO SANTOS							
PAU GRANDE, RIACHO	STM	11 09 S	37 24 W	77031	01	PAMLISTAS (MINAS GERAIS)	PPL	18 02 S	40 48 W	77017	01		
PAU GROSSO, RIACHO SEE													
PAU GROSSO, RIBEIRÃO	STM	5 49 S	45 18 W	77031	00	PAMLISTA, ILHA	ISL	1 51 S	49 35 W	77015	01		
						PAMLISTA, LAGOA	LGN	22 14 S	41 34 W	77035	01		
						PAMLISTA, PRAIA DO	BCH	22 52 S	43 27 W	77099	01		
PAU GROSSO, RIBEIRÃO	STM	5 49 S	45 18 W	77031	01	PAMLISTA, RIBEIRÃO	STM	26 10 S	53 35 W	77042	01		
PAUMIRIM, RIO SEE PAMIRI, RIO	STM	7 47 S	63 05 W	77019	00	PAMLISTA, RIBEIRÃO DO	STM	16 48 S	45 18 W	77099	01		
PAUNIRI	PPL	7 40 S	66 58 W	77013	01								
PAUNIRI, SERRANIA	STM	7 32 S	69 36 W	77019	01								
PAUNIRI, SERRANIA	STM	8 17 S	69 57 W	77016	01	PAMLISTA, RIO	STMT	11 15 S	38 53 W	77032	01		

APPROVED FOR RELEASE: 2007/02/20: CIA-RDP01-00707R000200050005-7

APPROVED FOR RELEASE: 2007/02/20: CIA-RDP01-00707R000200050005-7

PAULISTANO	PPL	8 09 S	41 09 W	77072	01
PAULISTÂNIA	PPL	22 36 S	49 23 W	77041	01
PAULISTAS	PPL	18 29 S	42 52 W	77049	01
PAULISTAS SEE PAULISTA					
PAULISTAS, CORREGO DOS	STM	18 41 S	46 46 W	77047	02
PAULISTAS, SERRA DOS	HLLS	17 07 S	45 33 W	77032	01
PAULO	PPL	7 22 S	42 09 W	77016	01
PAULO, RIACHO DO	STMC	8 47 S	36 17 W	77023	01
PAULO AFONSO SEE MATA GRANDE					
PAULO AFONSO, CACHOEIRA DE SEE PAULO AFONSO, CACHOEIRA DE	FLLS	9 24 S	38 13 W	77002	00
PAULO AFONSO SEE MATA GRANDE	PPL	9 07 S	37 44 W	77027	00
PAULO AFONSO	PPL	9 21 S	38 14 W	77092	01
PAULO AFONSO, CACHOEIRA DE	FLLS	9 24 S	38 13 W	77000	01
PAULO AFONSO, SERRA	HLLS	14 29 S	39 31 W	77032	01
PAULO ALMEIDA	PPL	19 22 S	56 35 W	77041	01
PAULO BENTO	PPL	27 42 S	52 25 W	77044	01
PAULO DE ALMEIDA	PPL	22 32 S	43 55 W	77035	01
PAULO DE FARIA	PPL	22 02 S	49 24 W	77041	01
PAULO-DE-FRONTIN SEE PAULO FRONTIN	PPL	26 02 S	43 51 W	77042	00
PAULO DINIZ, CÓRREGO SEE PAULO DINIZ, RIBEIRÃO	STM	19 43 S	47 31 W	77041	00
PAULO E SILVA, ILHA SEE PAULO E SILVA, ILHA	ISL	17 19 S	48 57 W	77041	00
PAULO FREITAS SEE PAULO FREITAS	PPL	26 13 S	50 57 W	77042	00
PAULO FREITAS	PSTN	21 27 S	44 50 W	77033	02
PAULO FRONTIN	PPL	22 32 S	43 51 W	77042	03
PAULO HORTA SEE CORREGO PAULO HORTA	ASTN	20 43 S	55 32 W	77044	00
PAULO JACINTO	PPL	9 22 S	36 22 W	77027	01
PAULO JAPONEZ SEE JAPONEZ ESTAÇÃO	ASTN	22 47 S	51 35 W	77041	00
PAULO LOPES	PPL	19 24 S	54 49 W	77041	01
PAULO LOPES	PPL	27 56 S	48 42 W	77043	01
PAULO TEIXEIRA SEE PAULINO TEIXEIRA	PPL	22 48 S	50 23 W	77042	00
PAULO TOSTO	PPL	25 19 S	49 14 W	77042	01
PAULÓPOLIS	PPL	22 36 S	45 14 W	77041	01
PAULO RAMOS	PPL	4 13 S	45 11 W	77021	01

PAULOS, RIACHO DOS	STMC	8 19 S	44 49 W	77022	01
PAULO SANCHO	PPL	17 50 S	40 14 W	77033	02
PAU LUÍS	PPL	4 34 S	42 28 W	77022	01
PAUMIRIM, IGARAPÉ	STM	1 17 S	72 17 W	77013	01
PAUMIRIPÉ SEE PANARIPÉ	PPL	7 59 S	67 04 W	77011	00
PAU MULATINHO	PPL	12 44 S	39 11 W	77032	02
PAU MULATO, IGARAPÉ	STM	1 34 S	70 36 W	77012	01
PAUMULATO, ILHA DO	ISL	1 59 S	55 50 W	77015	01
PAU PIQUE, RIACHO SEE PAU A PIQUE, RIACHO	STMC	11 04 S	39 56 W	77032	00
PAU POMBO	PPL	12 09 S	38 52 W	77032	02
PAU PRÊTO	PPL	9 19 S	38 18 W	77017	02
PAU PRÊTO	PPL	12 02 S	38 42 W	77032	02
PAU PRÊTO	PPL	13 25 S	41 07 W	77032	02
PAU PRÊTO	PPL	13 54 S	43 27 W	77042	01
PAU PRÊTO	PPL	14 38 S	43 10 W	77332	01
PAU PRÊTO	PPL	16 43 S	56 46 W	77051	01
PAU QUEIMADO	PPL	6 22 S	61 44 W	77013	01
PAURÉ, LAGO DO	LK	2 32 S	57 23 W	77013	01
PAU REAL	PPL	4 27 S	44 51 W	77021	01
PAUS	PPL	9 39 S	44 42 W	77022	01
PAUS SEE PÉS PAUS, RIBEIRÃO	STM	14 47 S	50 27 W	77092	00
PAUS, CACHOEIRA DOS	FLLS	16 59 S	56 28 W	77041	01
PAU SANGUE	PPL	13 24 S	43 02 W	77042	01
PAU SANGUE, CÓRREGO DO	STM	15 31 S	48 04 W	77342	01
PAU SÊCO	PPL	4 17 S	37 46 W	77027	02
PAU SÊCO	PPL	14 04 S	39 00 W	77042	01
PAU SÊCO	PPL	20 12 S	45 33 W	77039	02
PAU SÊCO	PSTN	11 20 S	40 26 W	77042	01
PAU SÊCO, ILHA DO	ISL	11 43 S	43 22 W	77032	01
PAU SÊCO, RIBEIRÃO SEE PAU SÊCO, RIO	STM	8 00 S	48 20 W	77042	00
PAU SÊCO, RIO	STM	8 00 S	48 20 W	77042	01
PAUS SECOS SEE PAU SÊCO	PSTN	11 17 S	40 26 W	77032	00
PAUS SECOS, CORREDEIRA DOS	RPDS	0 40 N	59 53 W	77015	01
PAU TERRA, RIBEIRÃO	STM	21 48 S	53 45 W	77041	01
PAULISTAS, RIBEIRÃO DOS SEE PAULISTA, RIBEIRÃO DO	STM	16 59 S	45 18 W	77033	00

APPROVED FOR RELEASE: 2007/02/20: CIA-RDP01-00707R000200050005-7

APPROVED FOR RELEASE: 2007/02/20: CIA-RDP01-00707R000200050005-7

PAU TORTO, CANAL DO	CHAN	23 02 S	43 34 W	77036	00
PAU VERMELHO	APL	8 16 S	41 54 W	77027	01
PAU VERMELHO	PPL	17 09 S	39 27 W	77052	02
PAU VERMELHO, RIBEIRÃO	STM	21 39 S	52 24 W	77051	01
PAVUNA, ARROIO	STM	22 58 S	43 21 W	77046	00
PAVUNA, CANAL DA	CNLN	22 48 S	43 19 W	77036	03
PAVUNA, RIO	STM	22 48 S	43 29 W	77040	00
PAVUNSPANA FALLS	FLLS	3 00 N	59 55 W	77040	00
PAVUZAVA, CORREDEIRA	RPDS	1 17 N	62 29 W	77014	01
PAVUZAVA, IGARAPÉ	STM	1 46 N	62 26 W	77014	01
PAVUZIS	PPL	3 22 S	66 02 W	77013	01
PAVUZIS, RIO SEE LAGUNA, RIO DA	STM	1 17 S	56 50 W	77015	00
PAVÃO	PPL	2 22 S	64 36 W	77021	01
PAVÃO	PPL	12 39 S	58 46 W	77032	02
PAVÃO	PPL	17 26 S	41 03 W	77033	01
PAVÃO	PPL	24 39 S	48 47 W	77041	01
PAVÃO, CACHOEIRA DO	FLLS	5 40 S	50 02 W	77015	01
PAVÃO, CORREDEIRA DO	RPDS	5 38 S	50 01 W	77015	01
PAVÃO, CÓRREGO	STM	17 26 S	41 03 W	77053	02
PAVÃO, RIO SEE AÇU, RIO	STM	12 46 S	58 44 W	77032	00
PAVÃO, RIO DO	STM	17 34 S	40 58 W	77033	01
PAVEIRAVA	PPL	29 33 S	51 46 W	77044	01
PAVILHÃO, ILHA SEE MARENGO, ILHA	ISL	8 34 S	57 37 W	77051	00
PAVINI, RIO SEE PAUINI, RIO	STM	7 47 S	67 55 W	77019	00
PAVUÇU	PPL	7 47 S	43 12 W	77022	01
PAVUÇU, LAGOA DO	LK	7 59 S	43 13 W	77022	01
PAVUNA	PPL	3 55 S	38 34 W	77023	01
PAVUNA, ESTAÇÃO	RSTA	22 49 S	43 22 W	77036	00
PAVUNO SEE PEIXINHO	PPL	11 19 S	47 46 W	77052	00
PAVUNA, ILHA SEE SANTO ANTÔNIO, ILHA	ISL	1 42 S	49 25 W	77015	00
PAVUNA	PPL	0 42 N	67 30 W	77013	01
PAVUÚBA, IGARAPÉ	STM	0 35 S	71 33 W	77012	00
PAVUÚBA, RIO	STM	2 47 S	60 07 W	77013	01
PAVUVI, CÓRREGO	STM	20 24 S	53 41 W	77041	01
PAVUS	PPL	0 19 N	68 32 W	77019	01
PAVUVA, RIO SEE PARAÍSA, RIO	STM	6 58 S	34 51 W	77025	00
PAWLA ITO	FLLS	3 06 N	52 20 W	77040	00
PAZ	PPL	5 28 S	35 26 W	77024	01
PAZ	PPL	25 39 S	52 07 W	77042	01
PAZ	RSTP	22 02 S	42 31 W	77035	01
PAZ, CORREDEIRA DA	RPDS	8 40 S	52 17 W	77015	01
PAZ, ILHA DA	ISL	26 12 S	48 31 W	77043	02
PAZ, RIBEIRÃO DA	STM	9 16 S	52 01 W	77015	01
PAZ, RIO DA SEE PAZ, RIBEIRÃO DA	STM	9 16 S	52 01 W	77015	00
PAZ, RIO DA	STM	25 39 S	53 29 W	77042	01
PAZ, TRAVESSÃO DA SEE PAZ, CORREDEIRA DA	RPDS	8 50 S	52 17 W	77015	00
PEABIRU	PPL	23 56 S	52 20 W	77042	01
PEBA	PPL	7 32 S	48 10 W	77052	01
PEBA SEE PONTAL DO PEBA	PPL	10 21 S	36 17 W	77027	00
PEBA, PONTA	PT	10 21 S	36 17 W	77027	00
PEBA, PONTAL SEE PEBA, PONTA	PT	10 21 S	36 17 W	77027	00
PEBAS	PPL	7 42 S	41 55 W	77027	01
PEBAS, RIO DAS SEE PEDRAS, RIO DAS	STM	15 13 S	55 15 W	77041	00
PECADOS MORTAIS, PONTA DOS	PT	22 29 S	41 52 W	77035	01
PECADOS MORTES, PONTA SEE PECADOS MORTAIS, PONTA DOS	PT	22 29 S	41 52 W	77035	00
PEÇANHA	PPL	18 43 S	42 24 W	77043	01
PEÇAS, ILHA DAS	ISL	23 03 S	43 31 W	77036	00
PEÇAS, ILHA DAS	ISL	24 26 S	48 19 W	77042	01
PECÉM	PPL	3 32 S	38 57 W	77033	01
PECÉM, ENSEADA DO	COVE	3 30 S	38 54 W	77033	00
PECÉM, PONTA	PT	3 29 S	38 54 W	77033	01
PEÇO ARARA SEE SÃO DOMINGOS	PPL	10 47 S	37 34 W	77031	00
PECORÉ SEE POLGAÇ	PPL	14 15 S	54 37 W	77041	00
PÉ DA LADEIRA	PPL	6 53 S	41 39 W	77032	01
PÉ DA SERRA	PPL	8 47 S	42 45 W	77032	01
PÉ DA SERRA	PPL	8 58 S	37 32 W	77037	02
PÉ DA SERRA	PPL	8 59 S	38 38 W	77043	02
PÉ DA SERRA SEE PÉ DE SERRA	PPL	12 07 S	41 13 W	77037	00
PÉ DA SERRA, CÓRREGO	STMI	15 02 S	41 59 W	77040	01
PÉ DA SERRA DO GERALDO	PPL	6 06 S	37 42 W	77024	01
PÉ-DE-BOI SEE PÉ DO BOI	PPL	11 06 S	38 04 W	77041	00
PÉ DE BOI, CÓRREGO	STM	13 27 S	55 09 W	77041	01

APPROVED FOR RELEASE: 2007/02/20: CIA-RDP01-00707R000200050005-7

APPROVED FOR RELEASE: 2007/02/20: CIA-RDP01-00707R000200050005-7

BLANK PAGE

APPROVED FOR RELEASE: 2007/02/20: CIA-RDP01-00707R000200050005-7

APPROVED FOR RELEASE: 2007/02/20: CIA-RDP01-00707R000200050005-7

-CONTINUED-

APPROVED FOR RELEASE: 2007/02/20: CIA-RDP01-00707R000200050005-7

APPROVED FOR RELEASE: 2007/02/20: CIA-RDP01-00707R000200050005-7

GAZETTEER

BRAZIL

14 OF 20

FSTC



MICROCOPY RESOLUTION TEST CHART
NATIONAL BUREAU OF STANDARDS

XST HQ FORM 58 (13 FEB 80)

APPROVED FOR RELEASE: 2007/02/20: CIA-RDP01-00707R000200050005-7

APPROVED FOR RELEASE: 2007/02/20: CIA-RDP01-00707R000200050005-7

PÉ DE GALINHA	PPL	14 55 S	40 52 W	77032	01
PÉ DE LIMA	PPL	11 52 S	41 52 W	77032	02
PÉ DE MOCÓ	PPL	9 09 S	37 11 W	77026	02
PEDERNEIRA	PPL	2 23 N	60 51 W	77014	01
PEDERNEIRA, CACHOEIRA	FLLS	9 31 S	65 20 W	77011	01
PEDERNEIRA, IGARAPÉ	STM	2 52 S	59 06 W	77013	01
PEDERNEIRA, IGARAPÉ SEE PURURUMA, RIO	STM	6 02 S	58 49 W	77013	00
PEDERNEIRA, IGARAPÉ DO	STM	6 24 S	59 07 W	77013	01
PEDERNEIRAS	PPL	4 19 S	55 51 W	77015	01
PEDERNEIRAS	PPL	19 43 S	49 17 W	77033	01
PEDERNEIRAS SEE BAIRRO DOS PEDERNEIRAS	PPL	21 44 S	51 50 W	77041	00
PEDERNEIRAS	PPL	22 23 S	48 46 W	77041	01
PEDERNEIRAS	PPL	20 02 S	52 30 W	77044	02
PEDERNEIRAS, CÓRREGO	STM	19 14 S	42 04 W	77033	01
PEDERNEIRAS, CÓRREGO SEE PEDERNEIRAS, RIBEIRÃO	STM	21 34 S	51 53 W	77041	00
PEDERNEIRAS, CÓRREGO SEE PEDERNEIRAS, RIBEIRÃO	STM	22 20 S	48 43 W	77041	00
PEDERNEIRAS, IGARAPÉ	STM	4 56 S	58 02 W	77013	01
PEDERNEIRAS, RIBEIRÃO	STM	21 34 S	51 51 W	77041	01
PEDERNEIRAS, RIBEIRÃO	STM	22 20 S	48 43 W	77041	01
PEDERNEIRAS, VEREDA	STM	12 18 S	44 33 W	77032	02
PEDERNEIRAS DE LINDEIRO, VEREDA SEE PEDERNEIRAS, VEREDA	STM	12 18 S	44 33 W	77032	00
PÉ DE SERRA	PPL	6 02 S	43 19 W	77021	01
PÉ DE SERRA	PPL	8 23 S	35 56 W	77026	01
PÉ DE SERRA SEE PÉ DA SERRA	PPL	8 58 S	37 32 W	77027	00
PÉ DE SERRA	PPL	8 58 S	38 30 W	77026	02
PÉ DE SERRA	PPL	11 58 S	39 56 W	77032	01
PÉ DE SERRA	PPL	12 07 S	41 11 W	77032	01
PÉ DE SERRA	PPL	13 18 S	39 22 W	77032	02
PÉ DE SERRA	PPL	13 40 S	41 04 W	77032	01
PÉ DE SERRA, CÓRREGO SEE PÉ DA SERRA, CÓRREGO	STM	15 02 S	41 59 W	77000	00
PÉ DO ALTO	PPL	14 34 S	41 26 W	77032	01
PÉ DO BOI	PPL	11 04 S	38 04 W	77021	01

PÉ DO MORRO, RIBEIRÃO SEE PÉ DO MORRO, RIBEIRÃO	STM	16 37 S	43 16 W	77033	00
PÉ DO MORRO	PPL	4 40 S	54 08 W	77015	01
PÉ DO MORRO	PPL	8 45 S	43 51 W	77022	01
PÉ DO MORRO	PPL	12 01 S	42 46 W	77032	01
PÉ DO MORRO	PPL	12 16 S	41 00 W	77032	01
PÉ DO MORRO	PPL	12 58 S	46 56 W	77042	01
PÉ DO MORRO	PPL	13 50 S	40 30 W	77032	01
PÉ DO MORRO	PPL	13 40 S	40 30 W	77032	01
PÉ DO MORRO	PPL	13 40 S	41 10 W	77032	02
PÉ DO MORRO	PPL	13 56 S	41 17 W	77032	02
PÉ DO MORRO	PPL	22 20 S	44 57 W	77033	01
PÉ DO MORRO, RIBEIRÃO	STM	16 37 S	43 16 W	77033	01
PEDRA	PPL	3 32 S	44 54 W	77021	01
PEDRA	PPL	4 46 S	38 03 W	77025	01
PEDRA	PPL	6 21 S	44 32 W	77021	01
PEDRA	PPL	8 30 S	36 57 W	77026	01
PEDRA SEE ITACATU	PPL	8 40 S	36 28 W	77026	00
PEDRA SEE PEDRO	PPL	8 46 S	38 56 W	77026	00
PEDRA SEE DELMIRO GOUVEIA	PPL	9 23 S	37 59 W	77027	00
PEDRA	PPL	9 44 S	42 51 W	77032	02
PEDRA	PPL	10 00 S	45 21 W	77022	01
PEDRA SEE PEDRAS	PPL	11 12 S	39 56 W	77032	00
PEDRA	PPL	11 42 S	42 51 W	77032	01
PEDRA SEE PEDRAS	PPL	12 33 S	38 47 W	77032	00
PEDRA	PPL	13 13 S	38 58 W	77032	02
PEDRA SEE PEDRAS	PPL	15 10 S	39 02 W	77032	00
PEDRA	PPL	15 45 S	39 53 W	77032	01
PEDRA	PPL	21 12 S	47 37 W	77041	02
PEDRA	PPL	29 00 S	49 50 W	77041	02
PEDRA, CACHOEIRA DA	FLLS	3 54 N	61 59 W	77014	01
PEDRA, CÓRREGO SEE PEDRAS, CÓRREGO	STM	19 22 S	52 33 W	77051	00
PEDRA, CÓRREGO DA	STM	16 53 S	49 02 W	77042	02
PEDRA, CÓRREGO DA	STM	18 30 S	49 36 W	77017	02
PEDRA, CÓRREGO DA	STM	21 22 S	41 43 W	77035	01
PEDRA, CÓRREGO DE	STM	16 06 S	49 32 W	77015	01
PEDRA, CÓRREGO DE	STM	16 44 S	39 25 W	77032	02

APPROVED FOR RELEASE: 2007/02/20: CIA-RDP01-00707R000200050005-7

APPROVED FOR RELEASE: 2007/02/20: CIA-RDP01-00707R000200050005-7

PEDRA, CÓRREGO DE	STM	17 17 S	50 50 W	77052	02
PEDRA, LAGO DA	LK	4 19 S	65 59 W	77071	01
PEDRA, LAGOA DA	LK	14 28 S	42 03 W	77012	01
PEDRA, LAGOA DA	LK	14 59 S	45 18 W	77019	01
PEDRA, LAGOA DA	LK	16 19 S	43 47 W	77043	01
PEDRA, LAGOA DA SEE					
PEDRAS, LAGOA DAS	LK	21 40 S	41 20 W	77019	00
PEDRA, LAGOA DE	LK	21 19 S	46 39 W	77041	01
PEDRA, PICO DA	MTL	16 14 S	47 09 W	77033	01
PEDRA, PONTA DE SEE					
PEDRAS, PONTA DAS	PT	20 30 S	29 19 W	77034	00
PEDRA, PRAIA DA	BCH	23 00 S	43 39 W	77056	00
PEDRA, RIACHO SEE GARGANTA, RIACHO	STMI	9 29 S	36 59 W	77027	00
PEDRA, RIACHO DA	STMI	8 44 S	38 51 W	77026	01
PEDRA, RIACHO DA	STMI	8 57 S	45 00 W	77022	01
PEDRA, RIACHO DE	STM	13 18 S	44 34 W	77032	01
PEDRA, RIACHO DE	STMI	14 24 S	45 06 W	77012	01
PEDRA, RIBEIRÃO SEE					
PEDRAS, RIBEIRÃO DAS	STM	21 39 S	52 49 W	77051	00
PEDRA, RIBEIRÃO DA	STM	13 43 S	60 14 W	77051	01
PEDRA, RIO SEE MUCURÍ, RIO	STMI	14 03 S	43 04 W	77032	00
PEDRA, RIO DA SEE PADRE, RIACHO DO	STMI	7 24 S	36 22 W	77029	00
PEDRA, TRAVESSÃO DA SEE					
PEDRA SECA, CACHOEIRA DA	FLLS	8 35 S	52 28 W	77015	00
PEDRA, TRAVESSÃO DE SEE					
PEDRAS, CORREDEIRA DE	RPDS	9 54 S	52 50 W	77051	00
PEDRA ALTA	PPL	11 00 S	39 06 W	77032	01
PEDRA ALTA SEE PEDRAS ALTAS	PPL	11 10 S	40 03 W	77032	00
PEDRA ALTA, CORREDEIRA DA	RPDS	4 58 S	49 21 W	77019	01
PEDRA ALTA, PONTA DA	PT	3 51 S	32 24 W	77020	00
PEDRA ALTA, RIO	STM	4 58 S	49 20 W	77015	01
PEDRA AZUL	PPL	16 01 S	41 16 W	77013	01
PEDRA AZUL, CÓRREGO	STM	19 19 S	52 49 W	77051	01
PEDRA AZUL, PICO	MT	20 26 S	40 59 W	77034	01
PEDRA BAIA	PPL	22 47 S	46 27 W	77041	01
PEDRA BONITA	PPL	12 17 S	39 19 W	77032	02
PEDRA BONITA	PPL	20 31 S	42 20 W	77013	01
PEDRA BONITA, SERRA DA	MLLS	21 36 S	42 21 W	77000	01
PEDRA BRANCA	PPL	3 43 S	63 44 W	77071	01
PEDRA BRANCA	PPL	5 09 S	38 49 W	77029	01
PEDRA BRANCA	PPL	5 12 S	37 26 W	77014	01
PEDRA BRANCA	PPL	5 27 S	39 43 W	77023	01
PEDRA BRANCA	PPL	5 50 S	35 39 W	77026	01
PEDRA BRANCA	PPL	6 27 S	48 35 W	77042	01
PEDRA BRANCA	PPL	7 20 S	37 51 W	77029	01
PEDRA BRANCA	PPL	8 34 S	39 26 W	77032	01
PEDRA BRANCA	PPL	9 39 S	38 19 W	77032	02
PEDRA BRANCA	PPL	10 03 S	62 07 W	77211	00
PEDRA BRANCA	PPL	12 29 S	41 09 W	77032	02
PEDRA BRANCA	PPL	13 21 S	42 15 W	77032	01
PEDRA BRANCA	PPL	13 36 S	40 51 W	77032	01
PEDRA BRANCA	PPL	13 50 S	39 35 W	77032	02
PEDRA BRANCA SEE ITAPEBI	PPL	15 56 S	39 32 W	77032	00
PEDRA BRANCA	PPL	20 11 S	45 54 W	77033	01
PEDRA BRANCA	PPL	20 44 S	44 12 W	77033	01
PEDRA BRANCA	PPL	21 07 S	45 48 W	77033	02
PEDRA BRANCA	PPL	21 27 S	45 26 W	77033	02
PEDRA BRANCA SEE PEDRALVA	PPL	22 14 S	45 28 W	77033	00
PEDRA BRANCA	PPL	26 31 S	49 06 W	77043	01
PEDRA BRANCA	RSTN	21 53 S	48 25 W	77041	01
PEDRA BRANCA, BAÍA	LK	19 29 S	64 56 W	77041	01
PEDRA BRANCA, CORREDEIRA	RPDS	20 01 S	47 41 W	77040	01
PEDRA BRANCA, CORREDEIRA DA	RPDS	8 02 N	56 04 W	77019	01
PEDRA BRANCA, CÓRREGO SEE PEDRA BRANCA, RIO DA	STM	16 20 S	39 16 W	77032	00
PEDRA BRANCA, CÓRREGO	STM	17 52 S	52 46 W	77042	02
PEDRA BRANCA, CÓRREGO	STM	19 14 S	52 44 W	77041	01
PEDRA BRANCA, PICO DA	MTL	27 37 S	48 42 W	77043	01
PEDRA BRANCA, RIACHO	STMI	8 16 S	38 33 W	77026	02
PEDRA BRANCA, RIACHO	STMI	8 49 S	42 56 W	77022	01
PEDRA BRANCA, RIACHO DA	STMI	13 13 S	43 52 W	77032	01
PEDRA BRANCA, RIBEIRÃO	STM	11 27 S	61 29 W	77011	01
PEDRA BRANCA, RIBEIRÃO	STM	19 50 S	48 46 W	77043	01
PEDRA BRANCA, RIBEIRÃO	STM	23 43 S	49 17 W	77041	01
PEDRA BRANCA, RIBEIRÃO DA	STM	18 10 S	49 15 W	77032	02

APPROVED FOR RELEASE: 2007/02/20: CIA-RDP01-00707R000200050005-7

APPROVED FOR RELEASE: 2007/02/20: CIA-RDP01-00707R000200050005-7

PEDRA BRANCA, RIO SEE PEDRA BRANCA, CÓRREGO	STM	19 16 S	52 44 W	77051	00
PEDRA BRANCA, RIO	STMI	7 23 S	36 33 W	77025	01
PEDRA BRANCA, RIO DA	STM	16 20 S	39 16 W	77032	01
PEDRA BRANCA, SERRA	RDGE	22 09 .	45 21 W	77033	01
PEDRA BRANCA, SERRA DA	RDGE	5 35 S	39 45 W	77023	01
PEDRA BRANCA, SERRA DA	RDGE	29 19 S	50 06 W	77040	01
PEDRA BRANCA, SERRA DA	UPLD	19 39 S	42 48 W	77011	01
PEDRA CARGA	PPL	9 51 S	44 05 W	77011	01
PEDRA CARGA	PPL	20 48 S	55 49 W	77051	01
PEDRA CARGA SEE PEDRO CARGA	PPL	21 10 S	56 09 W	77051	00
PEDRA CHATA, CACHOEIRA DA	FLLS	9 35 S	49 27 W	77015	01
PEDRA COMPRIDA	PPL	8 28 S	36 27 W	77026	02
PEDRA COMPRIDA, RIACHO	STMI	7 39 S	36 36 W	77025	01
PEDRA CORRIDA	PPL	19 06 S	42 10 W	77033	01
PEDRA CORRIDA SEE SEMENTA DA PEDRA	PPL	19 07 S	42 10 W	77033	00
PEDRA DA ARARA	PPL	7 51 S	41 58 W	77022	01
PEDRA DA BALEIA SEE PEDRA DA BALIZA	PPL	10 58 S	46 07 W	77032	00
PEDRA DA BALIZA	PPL	10 58 S	46 07 W	77032	01
PEDRA DA BOLA, RIACHO DA	STMI	9 15 S	37 14 W	77040	02
PEDRA DA CUÍCA	PPL	8 43 S	38 51 W	77026	02
PEDRA D'ÁGUA	PPL	7 37 S	41 09 W	77022	01
PEDRA D'ÁGUA	PPL	9 16 S	38 17 W	77032	02
PEDRA D'ÁGUA	PPL	9 43 S	37 51 W	77011	02
PEDRA D'ÁGUA	PPL	21 28 S	41 25 W	77035	02
PEDRA D'ÁGUA, RIACHO	STMI	10 59 S	39 41 W	77032	02
PEDRA D'ÁGUA, RIBEIRÃO	STM	17 39 S	41 39 W	77031	01
PEDRA D'ÁGUA, RIO SEE PEDRA D'ÁGUA, RIACHO	STMI	10 59 S	39 41 W	77032	00
PEDRA D'ÁGUA, SERROTE	HLL	6 45 S	40 17 W	77023	01
PEDRA DA MATA SEE BORDA DA MATA	PPL	22 37 S	47 01 W	77041	00
PEDRA D'ANOLAR, RIO SEE PEDRA DE ANOLAR, RIO	STM	26 25 S	49 14 W	77043	00
PEDRA DA ONÇA	PPL	10 34 S	43 30 W	77032	02
PEDRA DA VEREADA, CACHOEIRA	FLLS	9 35 S	49 47 W	77020	01
PEDRA DE ANOLADOR, RIO SEE PEDRA DE ANOLAR, RIO	STM	26 25 S	49 14 W	77043	00

PEDRA DE ANOLAR	PPL	5 20 S	40 59 W	77032	01
PEDRA DE ANOLAR	PPL	8 04 S	38 46 W	77026	02
PEDRA DE ANOLAR	PPL	10 33 S	46 23 W	77032	01
PEDRA DE ANOLAR	PPL	11 51 S	45 13 W	77032	02
PEDRA DE ANOLAR	PPL	12 27 S	41 47 W	77037	02
PEDRA DE ANOLAR, CACHOEIRA	FLLS	9 23 S	49 50 W	77020	01
PEDRA DE ANOLAR, CÓRREGO	STM	10 46 S	49 15 W	77032	02
PEDRA DE ANOLAR, IGARAPÉ DA	STM	1 05 N	62 18 W	77014	01
PEDRA DE ANOLAR, RIBEIRÃO SEE PEDRA DE ANOLAR, RIO	STM	9 37 S	47 27 W	77032	00
PEDRA DE ANOLAR, RIO	STM	9 37 S	47 27 W	77032	01
PEDRA DE ANOLAR, RIO	STM	26 25 S	49 14 W	77043	01
PEDRA DE CAL, CACHOEIRA DA	FLLS	11 12 S	48 50 W	77011	01
PEDRA DE FOGO	PPL	8 21 S	38 54 W	77026	02
PEDRA DE FOGO	PPL	9 25 S	36 17 W	77027	02
PEDRA DE FOGO	PPL	11 0* S	45 50 W	77032	02
PEDRA DE GUARATIBA	PPL	23 09 S	43 39 W	77036	01
PEDRA DE SANTO ANTÔNIO	FLLS	10 32 S	49 12 W	77040	02
PEDRA DO ANOLAR SEE PEDRA DE ANOLAR	PPL	10 33 S	46 23 W	77032	00
PEDRA DO ARIA	PPL	25 36 S	42 43 W	77033	01
PEDRA DO BARCO	PPL	6 55 S	58 02 W	77013	01
PEDRA DO BURACO SEE PEDRA DO BARCO	PPL	6 55 S	58 02 W	77013	00
PEDRA DO CAJARU	PPL	17 22 S	41 37 W	77031	02
PEDRA DO ILHÉO SEE PEDRA DO ILHÉU	PPL	10 48 S	41 39 W	77032	00
PEDRA DO ILHÉU	PPL	10 48 S	41 39 W	77032	02
PEDRA DO INDAIÁ	PPL	20 15 S	45 13 W	77033	01
PEDRA DO MARAMBÃO, CACHOEIRA	FLLS	9 [illegible] S	48 30 W	77015	01
PEDRA DO PUGA, CACHOEIRA	FLLS	9 11 S	49 37 W	77020	02
PEDRA DO RUMO	PPL	6 16 S	49 21 W	77021	01
PEDRA DO SAL	PPL	2 49 S	41 44 W	77022	01
PEDRA DO SAL, PONTA DA	PT	2 48 S	41 44 W	77027	01
PEDRAS DO SALGADO SEE PEDRAS DO SALGADO	PPL	12 24 S	38 08 W	77032	00
PEDRA DO SINO	RSTN	20 53 S	43 49 W	77031	02
PEDRA DO SONO	RSTP	7 30 S	39 27 W	77026	01
PEDRA DOURADA	PPL	29 49 S	42 10 W	77031	01
PEDRA DO VENTO	PPL	20 23 S	40 36 W	77034	02

APPROVED FOR RELEASE: 2007/02/20: CIA-RDP01-00707R000200050005-7

APPROVED FOR RELEASE: 2007/02/20: CIA-RDP01-00707R000200050005-7

PEDRA FERRADA	PPL	5 36 S	46 47 W	77021	01
PEDRA FIXA	PPL	8 37 S	36 46 W	77026	02
PEDR FOGO, CÓRREGO SEE PEDRO-DE-FOGO, CÓRREGO	STM	12 50 S	38 57 W	77031	00
PEDRA FURADA	PPL	9 43 S	49 19 W	77022	02
PEDRA FURADA	PPL	9 54 S	36 46 W	77027	02
PEDRA FURADA	PPL	11 51 S	46 15 W	77042	01
PEDRA FURADA	RSTN	19 49 S	43 04 W	77043	01
PEDRA FURADA, CÓRREGO	STM	18 19 S	47 33 W	77041	01
PEDRA FURADA, LAGOA	LK	9 43 S	49 29 W	77027	01
PEDRA FURADA, RIACHO SEE PEDRA FURADA, RIO DO	STM	8 55 S	45 59 W	77021	00
PEDRA FURADA, RIBEIRÃO SEE PEDRA FURADA, RIO	STM	8 21 S	46 16 W	77021	05
PEDRA FURADA, RIO	STM	8 21 S	46 16 W	77021	01
PEDRA FURADA, RIO DA	STM	8 55 S	45 59 W	77021	01
PEDRA GANGA SEE PEDRA CANGA	PPL	20 40 S	55 40 W	77042	00
PEDRA GRANDE	PPL	5 39 S	39 53 W	77024	01
PEDRA GRANDE	PPL	8 54 S	39 33 W	77032	01
PEDRA GRANDE	PPL	15 59 S	42 53 W	77033	01
PEDRA GRANDE SEE PEDRA BELA	PPL	22 47 S	46 27 W	77041	00
PEDRA GRANDE, CACHOEIRA	FLLS	3 19 N	61 36 W	77014	01
PEDRA GRANDE, CÓRREGO	STM	15 09 S	55 25 W	77051	01
PEDRA GRANDE, CÓRREGO DA	STM	17 29 S	48 14 W	77042	32
PEDRA GRANDE, ILHA	ISL	16 04 S	40 06 W	77033	02
PEDRA GRANDE, RECIFES DA	RF	17 49 S	38 58 W	77032	01
PEDRA GRANDE, RIACHO	STMI	8 51 S	39 31 W	77032	01
PEDRAL, IGARAPÉ DO	STM	3 47 S	52 34 W	77019	01
PEDRAL, TRAVESSÃO DO	RPDS	5 39 S	49 37 W	77015	01
PEDRA LAVADA SEE PEDRA LAVRADA	PPL	6 45 S	36 28 W	77025	00
PEDRA LAVRADA	PPL	6 45 S	36 29 W	77025	01
PEDRAL DO SAL SEE PEDRA DO SAL	PPL	2 49 S	41 46 W	77022	00
PEDRAL GRANDE, CACHOEIRA DO	FLLS	3 39 S	51 22 W	77015	01
PEDRA LISA, PICO DA	MT	21 21 S	41 25 W	77035	01
PEDRALVA	PPL	27 34 S	49 28 W	77033	01
PEDRA MÁRMORE	PPL	21 29 S	56 31 W	77051	01
PEDRA MENINA	PPL	18 08 S	43 56 W	77033	01
PEDRA MENINA	RSTM	20 36 S	41 53 W	77033	01
PEDRA MOLE	PPL	10 37 S	37 41 W	77011	01
PEDRA NEGRA	RSTM	21 04 S	44 56 W	77031	01
PEDRA NEGRA, PICO DA	MT	21 01 S	41 26 W	77036	01
PEDRANÓPOLIS	PPL	20 16 S	50 06 W	77041	01
PEDRA NOVA	PPL	12 08 S	39 51 W	77032	02
PEDRA NOVA, RIACHO	STMI	12 08 S	38 53 W	77032	01
PEDRÃO	PPL	9 09 S	38 03 W	77026	02
PEDRÃO	PPL	9 28 S	37 58 W	77027	32
PEDRÃO	PPL	12 04 S	38 19 W	77032	01
PEDRÃO	PPL	13 17 S	46 01 W	77032	02
PEDRÃO	RSTN	22 19 S	45 25 W	77039	02
PEDRÃO, CACHOEIRA DO	FLLS	24 43 S	51 26 W	77042	01
PEDRÃO, CÓRREGO SEE PEDRÃO, CÓRREGO	STM	17 42 S	48 51 W	77042	00
PEDRÃO, SERRA DO	HLLS	27 10 S	52 19 W	77043	01
PEDRA PELADA, CACHOEIRA	FLLS	5 23 S	55 51 W	77015	01
PEDRA PINTADA	PPL	10 42 S	41 07 W	77032	01
PEDRA PRETA	PPL	5 34 S	36 06 W	77024	04
PEDRA PRETA	PPL	9 01 S	45 37 W	77022	01
PEDRA PRETA	PPL	9 37 S	37 50 W	77031	02
PEDRA PRETA	PPL	11 20 S	47 38 W	77052	02
PEDRA PRETA, CACHOEIRA DA	FLLS	5 34 S	49 54 W	77019	01
PEDRA PRETA, CORREDEIRA DA	RPDS	6 22 S	50 01 W	77019	01
PEDRA PRETA, RIBEIRÃO	STM	23 15 S	48 48 W	77041	01
PEDRA PRETA, RIO	STMI	5 58 S	36 08 W	77024	01
PEDRA PRETA, SERRA DA SEE PRETA, SERRA	HLL	14 50 S	49 05 W	77042	00
PEDRA QUEIMADA	PPL	14 30 S	39 25 W	77032	01
PEDRA RACHADA	PPL	4 41 S	41 04 W	77029	02
PEDRA REDONDA	PPL	1 53 N	50 18 W	77016	01
PEDRARIA	PPL	17 38 S	43 27 W	77033	01
PEDRA ROXA	PPL	8 59 S	37 51 W	77026	02
PEDRAS	PPL	2 48 S	57 16 W	77013	01
PEDRAS	PPL	3 01 S	58 00 W	77013	01
PEDRAS	PPL	3 06 S	59 33 W	77023	01
PEDRAS	PPL	5 48 S	38 16 W	77033	01
PEDRAS	PPL	7 07 S	58 37 W	77017	01
PEDRAS	PPL	8 06 S	43 08 W	77022	01

APPROVED FOR RELEASE: 2007/02/20: CIA-RDP01-00707R000200050005-7

APPROVED FOR RELEASE: 2007/02/20: CIA-RDP01-00707R000200050005-7

PEDRAS	PPL	8 28 S	36 19 W	77024	02
PEDRAS SEE PEDRA	PPL	9 44 S	62 51 W	77092	00
PEDRAS SEE PEDRA	PPL	10 07 S	65 21 W	77022	00
PEDRAS	PPL	10 29 S	37 07 W	77091	01
PEDRAS SEE IGUIRA	PPL	10 36 S	62 39 W	77092	00
PEDRAS	PPL	10 56 S	62 50 W	77092	01
PEDRAS	PPL	11 17 S	39 56 W	77092	01
PEDRAS	PPL	11 19 S	39 51 W	77092	01
PEDRAS SEE ITAPIRU	PPL	11 29 S	39 01 W	77092	00
PEDRAS	PPL	11 47 S	37 32 W	77092	01
PEDRAS	PPL	11 53 S	37 59 W	77092	01
PEDRAS	PPL	12 05 S	38 34 W	77092	02
PEDRAS	PPL	12 [illegible] S	39 47 W	77092	01
PEDRAS	PPL	13 01 S	44 38 W	77092	01
PEDRAS SEE RIBEIRÃO DAS PEDRAS	PPL	14 34 S	55 36 W	77051	00
PEDRAS	PPL	15 18 S	39 02 W	77092	01
PEDRAS	PPL	16 16 S	41 50 W	77099	01
PEDRAS	PPL	16 30 S	51 26 W	77092	01
PEDRAS	PPL	18 58 S	44 16 W	77093	01
PEDRAS	PPL	19 16 S	57 03 W	77091	01
PEDRAS	PPL	19 22 S	48 31 W	77094	01
PEDRAS	PPL	20 17 S	43 12 W	77093	01
PEDRAS	PPL	23 29 S	49 54 W	77041	01
PEDRAS	PPL	30 10 S	52 51 W	77044	01
PEDRAS, ARROIO DAS	STM	29 12 S	52 40 W	77042	01
PEDRAS, ARROIO DAS	STM	29 54 S	52 50 W	77044	01
PEDRAS, ARROIO DAS	STM	30 55 S	52 26 W	77044	01
PEDRAS, ARROIO DAS	STM	30 56 S	52 30 W	77044	01
PEDRAS, BAÍA DAS	LK	16 24 S	39 17 W	77031	01
PEDRAS, CACHOEIRA SEE PEDRA SÊCA, CACHOEIRA DA	FLLS	8 35 S	52 28 W	77015	00
PEDRAS, CACHOEIRA	FLLS	9 53 S	52 49 W	77091	01
PEDRAS, CACHOEIRA DAS	FLLS	9 48 S	51 18 W	77018	01
PEDRAS, CACHOEIRA DAS	FLLS	7 07 S	50 37 W	77013	01
PEDRAS, CORREDEIRA DE	RPDS	9 54 S	52 50 W	77091	01
PEDRAS, CORREDEIRAS DAS	RPDS	24 00 S	51 39 W	77042	01
PEDRAS, CÓRREGO SEE PEDRA, CÓRREGO DE	STM	18 06 S	40 32 W	77031	00
PEDRAS, CÓRREGO	STM	19 22 S	57 19 W	77041	01
PEDRAS, CÓRREGO	STM	19 44 S	48 10 W	77099	02
PEDRAS, CÓRREGO SEE PEDRAS, RIO DAS	STM	19 47 S	51 16 W	77041	00
PEDRAS, CÓRREGO DAS	STM	18 12 S	49 19 W	77099	01
PEDRAS, CÓRREGO DAS SEE BOA VISTA, CÓRREGO	STM	18 34 S	49 12 W	77099	00
PEDRAS, CÓRREGO DAS	STM	16 50 S	51 12 W	77042	02
PEDRAS, CÓRREGO DAS	STM	17 34 S	44 59 W	77099	01
PEDRAS, CÓRREGO DAS	STM	17 48 S	39 31 W	77092	02
PEDRAS, CÓRREGO DAS	STM	17 51 S	48 29 W	77099	01
PEDRAS, CÓRREGO DAS SEE PEDRAS, RIBEIRÃO DAS	STM	19 08 S	42 [illegible] W	77099	00
PEDRAS, CÓRREGO DAS	STM	20 09 S	56 09 W	77041	02
PEDRAS, CÓRREGO DAS	STM	20 10 S	47 53 W	77041	02
PEDRAS, CÓRREGO DAS	STM	20 22 S	48 34 W	77042	01
PEDRAS, CÓRREGO DAS SEE PEDR CÓRREGO DA	STM	21 22 S	41 43 W	77099	00
PEDRAS, CÓRREGO DAS SEE LAGOA, CÓRREGO DA	STM	21 36 S	49 04 W	77041	00
PEDRAS, CÓRREGO DAS SEE PEDRAS, RIBEIRÃO DAS	STM	22 13 S	52 30 W	77041	00
PEDRAS, IGARAPÉ	STM	6 27 S	58 28 W	77013	01
PEDRAS, IGARAPÉ SEE ARUPAOI, RIO	STM	6 11 S	58 52 W	77013	00
PEDRAS, IGARAPÉ DAS	STM	1 02 N	60 01 W	77014	01
PEDRAS, IGARAPÉ DAS	STM	6 57 S	59 03 W	77013	01
PEDRAS, IGARAPÉ DAS	STM	7 09 S	58 49 W	77013	01
PEDRAS, IGARAPÉ DAS	STM	7 07 S	60 28 W	77013	01
PEDRAS, IGARAPÉ DAS	STM	7 55 S	53 42 W	77015	01
PEDRAS, IGARAPÉ DAS SEE CHICHÉ, RIO	STM	8 15 S	53 30 W	77015	00
PEDRAS, ILHA DAS SEE PEDREIRAS, ILHA DAS	ISL	6 21 S	60 17 W	77013	00
PEDRAS, ILHA DAS	ISL	9 11 S	64 39 W	77011	01
PEDRAS, ILHA DAS	ISL	29 23 S	48 53 W	77033	01
PEDRAS, LAGOA DAS	LK	5 43 S	35 40 W	77024	01
PEDRAS, LAGOA DAS	LK	21 40 S	41 29 W	77099	02
PEDRAS, MORRO DAS	HLL	18 43 S	46 53 W	77033	01
PEDRAS, PORTA DAS	PT	12 45 S	38 49 W	77092	02

APPROVED FOR RELEASE: 2007/02/20: CIA-RDP01-00707R000200050005-7

APPROVED FOR RELEASE: 2007/02/20: CIA-RDP01-00707R000200050005-7

PEDRAS, PONTA DAS	PT	29 09 S	29 19 W	77034	01
PEDRAS, PONTA DE SEE CORREIAS, PONTAS					
PEDRAS, PONTAS	PT	7 39 S	34 47 W	77026	00
PEDRAS, RIACHO DAS	STMI	6 46 S	38 23 W	77029	01
PEDRAS, RIACHO DAS	STMI	9 35 S	38 44 W	77029	01
PEDRAS, RIACHO DAS	STMI	6 08 S	40 21 W	77029	01
PEDRAS, RIACHO DAS	STMI	8 02 S	42 58 W	77032	01
PEDRAS, RIACHO DAS	STMI	10 51 S	40 14 W	77092	01
PEDRAS, RIACHO DAS	STMI	12 29 S	38 22 W	77032	01
PEDRAS, RIBEIRÃO DAS	STM	6 16 S	48 19 W	77031	01
PEDRAS, RIBEIRÃO DAS	STM	15 19 S	38 36 W	77041	01
PEDRAS, RIBEIRÃO DAS	STM	16 01 S	49 09 W	77042	01
PEDRAS, RIBEIRÃO DAS SEE SÃO JOÃO LESTE, RIBEIRÃO	STM	16 18 S	49 05 W	77042	00
PEDRAS, RIBEIRÃO DAS	STM	16 26 S	46 20 W	77039	01
PEDRAS, RIBEIRÃO DAS	STM	16 56 S	43 42 W	77039	01
PEDRAS, RIBEIRÃO DAS	STM	17 40 S	47 27 W	77042	01
PEDRAS, RIBEIRÃO DAS SEE PEDRAS, CÓRREGO DAS	STM	17 51 S	46 23 W	77033	00
PEDRAS, RIBEIRÃO DAS	STM	19 09 S	43 46 W	77033	01
PEDRAS, RIBEIRÃO DAS	STM	18 16 S	42 56 W	77043	01
PEDRAS, RIBEIRÃO DAS	STM	18 34 S	50 32 W	77052	01
PEDRAS, RIBEIRÃO DAS	STM	18 41 S	49 30 W	77033	01
PEDRAS, RIBEIRÃO DAS	STM	19 02 S	44 42 W	77033	01
PEDRAS, RIBEIRÃO DAS	STM	19 08 S	42 09 W	77033	01
PEDRAS, RIBEIRÃO DAS	STM	19 27 S	40 56 W	77033	01
PEDRAS, RIBEIRÃO DAS	STM	21 39 S	52 49 W	77092	01
PEDRAS, RIBEIRÃO DAS	STM	21 43 S	47 48 W	77041	02
PEDRAS, RIBEIRÃO DAS	STM	21 53 S	47 23 W	77041	02
PEDRAS, RIBEIRÃO DAS	STM	22 19 S	52 32 W	77041	01
PEDRAS, RIBEIRÃO DAS SEE PEDRAS, RIO DAS	STM	22 17 S	47 02 W	77041	00
PEDRAS, RIBEIRÃO DAS	STM	22 22 S	46 36 W	77033	02
PEDRAS, RIBEIRÃO DAS	STM	23 29 S	50 09 W	77042	01
PEDRAS, RIBEIRÃO DAS SEE PEDRAS, RIO DAS	STM	22 13 S	52 37 W	77043	00
PEDRAS, RIO DAS	STM	6 56 S	37 52 W	77039	01
PEDRAS, RIO DAS	STM	12 17 S	45 15 W	77032	01
PEDRAS, RIO DAS	STM	19 36 S	47 09 W	77032	01
PEDRAS, RIO DAS	STM	19 13 S	50 19 W	77031	01
PEDRAS, RIO DAS SEE PEDRAS, RIBEIRÃO DAS	STM	16 01 S	49 49 W	77032	00
PEDRAS, RIO DAS	STM	19 47 S	51 36 W	77031	01
PEDRAS, RIO DAS	STM	20 02 S	40 41 W	77034	01
PEDRAS, RIO DAS SEE PEDRAS, RIBEIRÃO DAS	STM	21 39 S	52 49 W	77031	00
PEDRAS, RIO DAS	STM	22 05 S	41 30 W	77035	02
PEDRAS, RIO DAS	STM	22 17 S	47 02 W	77041	02
PEDRAS, RIO DAS	STM	22 30 S	43 23 W	77036	00
PEDRAS, RIO DAS	STM	22 39 S	43 20 W	77036	00
PEDRAS, RIO DAS	STM	24 29 S	47 29 W	77041	01
PEDRAS, RIO DAS	STM	25 35 S	51 27 W	77042	01
PEDRAS, RIO DAS	STM	27 13 S	50 37 W	77043	01
PEDRAS, RIO DAS SEE PEDRAS, RIACHO DAS	STMI	9 35 S	38 44 W	77029	00
PEDRAS, RIO DAS SEE PEDRAS, RIACHO DAS	STMI	12 03 S	39 12 W	77032	00
PEDRAS, TRAVESSÃO DAS	GPOS	11 46 S	48 37 W	77032	01
PEDRAS ALTAS	PPL	11 10 S	46 09 W	77032	01
PEDRAS ALTAS	PPL	11 44 S	53 35 W	77044	01
PEDRAS ALTAS, COXILHA	HLLS	11 49 S	53 35 W	77044	01
PEDRA SARTA	PPL	7 14 S	48 28 W	77032	01
PEDRAS BRANCAS SEE PEDRA BRANCA	PPL	5 09 S	38 49 W	77029	00
PEDRAS BRANCAS SEE SERRAÍBA	PPL	30 06 S	51 19 W	77044	00
PEDRAS BRANCAS, CACHOEIRA SEE BARRA, CACHOEIRA DA	FLLS	0 30 S	56 06 W	77019	00
PEDRAS CHATAS, CACHOEIRA DAS	FLLS	6 03 S	49 43 W	77019	01
PEDRAS DAS ABELHAS SEE PEDRAS DAS ABELHAS	PPL	5 35 S	37 41 W	77024	00
PEDRAS DAS ABELHAS	PPL	5 35 S	37 41 W	77024	01
PEDRAS DE FOGO	PPL	7 23 S	35 07 W	77029	01
PEDRAS DE MARIA DA CRUZ	PPL	15 37 S	44 23 W	77033	01
PEDRAS DE MARIA DE CRUZ SEE PEDRAS DE MARIA DA CRUZ	PPL	15 37 S	44 23 W	77033	00
PEDRAS DO ERNESTO	PPL	10 24 S	42 20 W	77032	01
PEDRAS DO SALGADO	PPL	17 24 S	38 00 W	77032	02

APPROVED FOR RELEASE: 2007/02/20: CIA-RDP01-00707R000200050005-7

APPROVED FOR RELEASE: 2007/02/20: CIA-RDP01-00707R000200050005-7

PEDRAS DOS GALÉS, ILHA SEE GALÉS, ILHA DAS	ISL	27 10 S	48 26 W	77043	00
PEDRA SÉCA, CACHOEIRA DA	FLLS	8 35 S	52 20 W	77019	01
PEDRA SELADA	PPL	22 21 S	44 26 W	77039	01
PEDRA SELADA, SERRA DA	MTS	22 19 S	44 27 W	77039	01
PEDRAS GRANDES	PPL	28 27 S	49 11 W	77043	01
PEDRAS MOLLES SEE PEDRA MOLE	PPL	10 37 S	37 41 W	77031	00
PEDRAS NEGRAS	PPL	12 51 S	42 54 W	77011	01
PEDRA SOLTA	PPL	20 09 S	41 36 W	77033	02
PEDRAS PRETAS	PPL	12 59 S	39 12 W	77032	01
PEDRAS PRETAS, PONTA DAS	PT	8 18 S	34 56 W	77026	02
PEDRAS SOLTAS, CACHOEIRA DAS	FLLS	8 22 N	54 41 W	77019	01
PEDRA TALHADA, SERRA DA	SPUR	9 34 S	36 10 W	77037	02
PEDRA TAPADA SEE PASSIRO	PPL	7 57 S	35 30 W	77026	00
PEDRA-UME, CÓRREGO	STM	9 58 S	47 51 W	77032	01
PEDRA UME, SERRA DA	SPUR	6 27 S	36 37 W	77029	01
PEDRA VERMELHA	PPL	8 31 S	38 48 W	77026	01
PEDRA VERMELHA	PPL	9 32 S	42 59 W	77032	01
PEDRA VERMELHA	PPL	10 21 S	39 31 W	77031	01
PEDRA VERMELHA	PPL	12 45 S	41 03 W	77032	01
PEDRA VERMELHA	PPL	10 52 S	41 29 W	77032	01
PEDRA VERMELHA, SERROTE	HPLD	9 03 S	37 19 W	77026	01
PEDREADO, RIBEIRÃO SEE BRAÇO GRANDE, RIBEIRÃO	STM	24 09 S	47 16 W	77041	00
PEDREGAL, ARROIO	STM	31 09 S	53 01 W	77044	01
PEDREGULHO	PPL	11 08 S	43 52 W	77032	01
PEDREGULHO	PPL	12 07 S	42 43 W	77032	01
PEDREGULHO	PPL	12 23 S	39 17 W	77032	02
PEDREGULHO	PPL	20 06 S	56 22 W	77041	01
PEDREGULHO	PPL	20 16 S	47 29 W	77041	01
PEDREIRA SEE PEREIRA	PPL	1 02 S	46 58 W	77019	00
PEDREIRA SEE PEDREIRAS	PPL	12 40 S	38 57 W	77032	00
PEDREIRA	PPL	22 43 S	46 55 W	77041	01
PEDREIRA SEE PIRAPEIRABA	PPL	26 12 S	48 56 W	77043	00
PEDREIRA SEE PEDREIRAS	PPL	26 50 S	48 44 W	77043	00
PEDREIRA SEE PEREIRA	RSTP	21 46 S	44 18 W	77033	00
PEDREIRA	RSTR	22 02 S	44 09 W	77033	01
PEDREIRA	RSTR	29 39 S	49 48 W	77044	01
PEDREIRA, CACHOEIRA	FLLS	2 23 N	52 27 W	77016	01
PEDREIRA, CÓRREGO	STM	14 33 S	55 19 W	77041	01
PEDREIRA, CÓRREGO	STM	17 42 S	48 58 W	77033	02
PEDREIRA, ILHA DA	ISL	0 17 N	50 37 W	77016	01
PEDREIRA, RIBEIRÃO SEE PEDREIRA, CÓRREGO	STM	17 42 S	48 58 W	77033	00
PEDREIRA, RIO	STM	0 12 N	50 47 W	77016	01
PEDREIRA DO PARAÍSO	RSTP	22 19 S	43 39 W	77035	04
PEDREIRAS SEE PEREIRA	PPL	1 02 S	46 58 W	77019	00
PEDREIRAS SEE ITAPÓ	PPL	4 02 S	38 34 W	77023	00
PEDREIRAS	PPL	4 03 S	55 37 W	77019	01
PEDREIRAS	PPL	4 34 S	44 39 W	77022	01
PEDREIRAS	PPL	5 23 S	43 29 W	77021	01
PEDREIRAS	PPL	11 03 S	37 11 W	77031	01
PEDREIRAS	PPL	12 40 S	38 57 W	77032	02
PEDREIRAS SEE ARACÊ	PPL	20 24 S	41 00 W	77034	00
PEDREIRAS SEE PEDREIRA	PPL	22 43 S	46 55 W	77041	00
PEDREIRAS	PPL	26 50 S	48 40 W	77043	01
PEDREIRAS, IGARAPÉ SEE PEDRAS, IGARAPÉ DAS	STM	7 07 S	60 20 W	77019	00
PEDREIRAS, ILHA DAS	ISL	6 21 S	60 17 W	77019	01
PEDREIRAS, PARANÁ DAS	CHRS	6 21 S	60 17 W	77019	01
PEDREIRAS, RIO SEE PEDREIRA, RIO	STM	0 12 N	50 47 W	77016	00
PEDREIRO, IGARAPÉ DO	STM	0 18 S	51 38 W	77016	01
PEDREIROS, RIACHO DOS SEE PEREIROS, RIACHO DOS	STMI	6 27 S	38 53 W	77023	00
PEDRINHA SEE PEDRINHAS	PPL	9 03 S	45 56 W	77022	00
PEDRINHA	PPL	19 09 S	44 16 W	77022	02
PEDRINHAS SEE PEDRINHO	PPL	5 14 S	36 07 W	77024	00
PEDRINHAS	PPL	6 22 S	38 34 W	77023	01
PEDRINHAS	PPL	9 03 S	45 56 W	77022	01
PEDRINHAS	PPL	19 36 S	42 11 W	77032	01
PEDRINHAS	PPL	11 11 S	43 41 W	77032	01
PEDRINHAS	PPL	11 12 S	37 41 W	77031	01
PEDRINHAS	PPL	12 17 S	38 09 W	77032	01
PEDRINHAS	PPL	12 27 S	39 01 W	77032	02
PEDRINHAS	PPL	12 46 S	38 54 W	77032	02
PEDRINHAS	PPL	14 24 S	43 48 W	77032	01

APPROVED FOR RELEASE: 2007/02/20: CIA-RDP01-00707R000200050005-7

APPROVED FOR RELEASE: 2007/02/20: CIA-RDP01-00707R000200050005-7

PEDRINHAS	PPL	16 29 S	39 59 W	77032	02	PEDRO CUBAS, RIO SEE PEDRO CUBAS, RIBEIRÃO	STM	24 35 S	48 15 W	77041	00
PEDRINHAS	PPL	22 19 S	41 55 W	77039	02	PEDRO DANTAS	PPL	12 50 S	38 11 W	77091	01
PEDRINHAS, CÓRREGO	STM	15 49 S	44 58 W	77033	01	PEDRO DE ALCÂNTARA	RSTN	22 49 S	43 00 W	77095	02
PEDRINHAS, PRAIA DAS SEE ITAPEBUSSU, PRAIA DE	BCH	22 27 S	41 51 W	77035	00	PEDRO-DE-FOGO, CÓRREGO	STM	12 38 S	38 57 W	77091	01
PEDRINHO	PPL	5 14 S	36 07 W	77024	01	PEDRO DE FREITAS	PPL	2 09 S	30 51 W	77016	01
PEDRINHO, CANAL DO	CHAN	23 02 S	43 36 W	77036	00	PEDRO DE TOLEDO	PPL	24 17 S	47 14 W	77041	02
PEDRINHO, RIO SEE BONITO, RIO	STM	24 43 S	51 24 W	77042	00	PEDRO DO RIO	PPL	22 28 S	43 09 W	77039	01
PEDRINHOS SEE PEDRINHAS	PPL	9 03 S	45 56 W	77022	00	PEDRO DO SINO SEE PEDRA DO SINO	RSTN	20 33 S	43 49 W	77035	00
PEDRINÓPOLIS	PPL	19 13 S	47 28 W	77033	01	PEDRO DOS REIS	PPL	21 24 S	46 20 W	77093	02
PEDRO SEE SÃO PEDRO	PPL	7 48 S	68 37 W	77013	00	PEDRO ERNESTO, ESTAÇÃO	RSTN	22 51 S	43 15 W	77096	00
PEDRO	PPL	8 46 S	30 58 W	77026	02	PEDRO FELÍCIO	PPL	20 25 S	43 12 W	77093	02
PEDRO SEE PEDRA	PPL	13 13 S	38 58 W	77032	00	PEDRO FERREIRA	PPL	16 18 S	40 23 W	77093	02
PEDRO	PPL	13 53 S	40 38 W	77032	02	PEDRO FUNIL	PPL	8 21 S	46 20 W	77021	03
PEDRO	RSTN	6 35 S	38 07 W	77025	01	PEDRO GOMES	PPL	18 04 S	54 32 W	77091	01
PEDRO, RIBEIRÃO DO SEE SÃO PEDRO, RIBEIRÃO	STM	20 07 S	47 32 W	77041	00	PEDRO GOMES, IGARAPÉ	STM	9 03 S	72 20 W	77012	01
PEDRO, RIO SEE JOSÉ PEDRO, RIO	STM	19 32 S	41 25 W	77033	00	PEDRO GOMES, RIO	STM	17 54 S	54 38 W	77091	01
PEDRO, R'O SEE SÃO PEDRO, RIO	STM	22 40 S	43 30 W	77035	00	PEDRO GRANDE	PPL	17 06 S	40 45 W	77033	02
PEDRO, SERRA DO	MT	4 23 S	61 24 W	77027	01	PEDRA GRANDE, CÓRREGO SEE PEDRA GRANDE, CÓRREGO	STM	15 05 S	48 23 W	77051	00
PEDRO AFFONSO SEE PEDRO AFONSO	PPL	8 59 S	48 11 W	77042	00	PEDRO JÚLIO	PPL	21 21 S	43 46 W	77093	02
PEDRO AFONSO	PPL	8 59 S	48 11 W	77042	01	PEDRO LEDESMA SEE LOTE IDEAL	PPL	23 30 S	54 34 W	77051	00
PEDRO ALVES, BAÍA	LK	18 34 S	57 19 W	77041	01	PEDRO LEOPOLDO	PPL	19 38 S	44 03 W	77033	01
PEDRO AMÉRICO SEE SANTA CLARA	PPL	23 41 S	55 17 W	77051	00	PEDRO LIGEIRO	PPL	7 24 S	49 17 W	77052	01
PEDRO AMÉRICO	RSTN	22 49 S	43 00 W	77041	02	PEDRO LOPES, LAGOA DO	LGN	9 35 S	38 53 W	77023	01
PEDRO ANGELO	PPL	20 47 S	46 21 W	77033	02	PEDRO LUSTOSA	PPL	25 49 S	51 51 W	77047	01
PEDRO ANGELO, IGARAPÉ	STM	4 04 S	53 07 W	77015	01	PEDRO LUSTOZA SEE PEDRO LUSTOSA	PPL	25 49 S	51 51 W	77042	00
PEDRO AUGUSTO	PPL	23 26 S	45 49 W	77033	02	PEDRO MACIEL	PPL	15 49 S	55 06 W	77051	01
PEDRO AVELINO	PPL	5 31 S	36 29 W	77024	01	PEDRO MANUAILER SEE SERRITO	PPL	23 14 S	54 52 W	77051	00
PEDRO BARBOSA, IGARAPÉ	STM	2 06 N	62 28 W	77014	01	PEDRO MANUAILER SEE SERRITO	PPL	23 14 S	54 52 W	77051	00
PEDRO BARROS	PPL	24 15 S	47 22 W	77041	01	PEDRO MARCELINO, IGARAPÉ	STM	6 54 S	52 04 W	77015	01
PEDRO BORGES, CACHOEIRA DO SEE CURÚ, CACHOEIRA DO	FLLS	5 48 S	55 42 W	77015	00	PEDRO MARINHO	PPL	18 45 S	41 48 W	77053	01
PEDRO CANGA	PPL	21 10 S	54 00 W	77051	01	PEDRO MELO	PPL	21 31 S	46 23 W	77033	02
PEDRO CARLOS	PPL	22 16 S	43 57 W	77033	01	PEDRO MOREIRA, RIBEIRÃO	STM	19 01 S	44 46 W	77033	01
PEDRO CELESTINO	PPL	20 29 S	55 02 W	77051	01	PEDRO NETO	PPL	21 16 S	47 37 W	77041	02
PEDRO CHAVES	PPL	19 24 S	50 04 W	77033	02	PEDRO OFFONSO SEE PEDRO AFONSO	PPL	8 59 S	48 11 W	77052	00
PEDRO CUBAS, RIBEIRÃO	STM	24 39 S	48 19 W	77041	01	PEDRO OSÓRIO	RSTN	31 51 S	52 49 W	77044	01
						PEDRO PALÁCIOS	RSTN	19 53 S	40 21 W	77034	01

APPROVED FOR RELEASE: 2007/02/20: CIA-RDP01-00707R000200050005-7

APPROVED FOR RELEASE: 2007/02/20: CIA-RDP01-00707R000200050005-7

PEDRO PEREIRA	PPL	18 13 S	43 48 W	77019	01
PEDRO PINHEIRO	PPL	16 30 S	39 57 W	77012	02
PEDRO RICO, ILHA	ISL	17 58 S	50 34 W	77000	01
PEDRO RODRIGUES	PPL	20 29 S	45 14 W	77039	02
PEDROSA	PPL	3 01 S	44 59 W	77021	01
PEDROSA	PPL	19 59 S	47 22 W	77059	01
PEDRO SEGUNDO SEE PEDRO II	PPL	4 25 S	41 28 W	77022	00
PEDRO SEGUNDO SEE ABAETARA	PPL	7 21 S	39 03 W	77029	00
PEDRO SEVERO	PPL	17 40 S	54 02 W	77041	01
PEDROSILÂNDIA SEE BARRA DA JANÇA	PPL	5 24 S	42 47 W	77021	00
PEDRO SILVA	PPL	20 17 S	45 17 W	77059	02
PEDROSO SEE PEDROSA	PPL	19 59 S	47 22 W	77053	00
PEDROSO	PPL	20 44 S	45 05 W	77013	01
PEDRO TAQUES	RSTP	24 03 S	48 32 W	77041	01
PEDRO TEIXEIRA	PPL	21 43 S	43 44 W	77033	01
PEDRO TOLEDO SEE PEDRO DE TOLEDO	PPL	24 17 S	47 14 W	77041	00
PEDRO VELHO	PPL	6 26 S	35 14 W	77024	01
PEDRO VELHO	PPL	7 29 S	35 34 W	77025	01
PEDRO VENTURINI	PPL	17 52 S	41 19 W	77033	01
PEDRO VIANA	PPL	21 33 S	46 28 W	77033	02
PEDRO XAVIER	PPL	21 13 S	56 25 W	77031	01
PEDRO II	PPL	4 25 S	41 28 W	77022	01
PEDRO II, CANAL	STRM	17 44 S	57 44 W	77000	01
PEDRO II, ILHA (BRAZIL)					
PEDRO II, ISLA (VENEZUELA)	ISL	7 10 N	66 40 W	77010	01
PEGA BEM	PPL	19 20 S	41 43 W	77033	02
PEGA BEM, SERRA DO	UPLD	18 55 S	40 52 W	77037	01
PEGA-BOM SEE PEGA BEM	PPL	19 20 S	41 43 W	77033	00
PEGA-ME-LARGA, CHAPADA	UPLD	16 32 S	48 10 W	77042	01
PEGO, SERRA DO	UPLD	8 52 S	42 05 W	77022	01
PEQUIA, IGARAPÉ SEE PEQUÁ, RIO	STM	1 44 N	60 08 W	77013	00
PEQUÁ, RIO	STM	1 44 N	60 08 W	77013	01
PEQUIRÍ, RIO SEE PIQUIRI, RIO	STM	24 03 S	54 14 W	77062	00
PERADO, CORIXA DO SEE PERNADO, CORIXA DO	STM	16 19 S	58 26 W	77091	00
PERÁPOLIS	PPL	19 44 S	47 45 W	77013	01
PERAVAL	PPL	16 06 S	56 26 W	77091	01
PEIXE	PPL	5 59 S	42 38 W	77022	02
PEIXE	PPL	6 56 S	41 05 W	77039	02
PEIXE	PPL	6 09 S	43 57 W	77021	01
PEIXE	PPL	9 18 S	35 46 W	77027	01
PEIXE	PPL	9 27 S	43 24 W	77032	01
PEIXE SEE CATITA	PPL	9 31 S	49 01 W	77032	00
PEIXE	PPL	9 59 S	39 37 W	77052	00
PEIXE	PPL	12 03 S	49 32 W	77052	01
PEIXE	PPL	12 39 S	40 38 W	77032	02
PEIXE, CÓRREGO DO	STM	16 04 S	44 19 W	77051	01
PEIXE, CÓRREGO DO SEE PEIXE, RIO DO	STM	19 23 S	55 01 W	77051	00
PEIXE, IGARAPÉ	STM	1 08 N	59 51 W	77014	01
PEIXE, LAGOA DO	LK	6 52 S	43 42 W	77022	02
PEIXE, LAGOA DO	LK	7 08 S	43 57 W	77022	01
PEIXE, LAGOA DO	LK	15 19 S	46 59 W	77057	01
PEIXE, LAGOA DO	LK	18 23 S	42 23 W	77033	01
PEIXE, LAGOA DO	LK	22 18 S	45 48 W	77043	02
PEIXE, LAGOA DO	LKA	31 18 S	51 09 W	77044	01
PEIXE, RIACHO SEE PEIXE, RIO DO	STM	17 02 S	39 07 W	77032	00
PEIXE, RIACHO SEE PEIXE, RIO DO	STM	17 04 S	39 12 W	77032	00
PEIXE, RIACHO DO	STM	9 02 S	46 46 W	77021	01
PEIXE, RIBEIRÃO DO SEE PEIXE, RIACHO DO	STM	9 02 S	46 46 W	77021	00
PEIXE, RIBEIRÃO DO	STM	16 31 S	49 41 W	77042	01
PEIXE, RIBEIRÃO DO	STM	17 51 S	50 47 W	77052	01
PEIXE, RIBEIRÃO DO SEE PEIXE, RIO DO	STM	20 12 S	42 50 W	77033	00
PEIXE, RIBEIRÃO DO SEE PEIXE, RIO	STM	20 36 S	46 28 W	77051	00
PEIXE, RIBEIRÃO DO SEE PEIXE, RIO DO	STM	21 05 S	44 39 W	77033	00
PEIXE, RIO SEE AIDJAU, CÓRREGO	STM	16 19 S	53 56 W	77051	00
PEIXE, RIO	STM	20 36 S	46 28 W	77041	01
PEIXE, RIO SEE PIRAÇUCÊ, RIO	STM	27 31 S	51 50 W	77044	00
PEIXE, RIO DO SEE PEIXE, RIACHO DO	STM	9 02 S	46 46 W	77021	00
PEIXE, RIO DO	STM	10 41 S	48 27 W	77042	01
PEIXE, RIO DO	STM	11 52 S	47 36 W	77047	01
PEIXE, RIO DO SEE ALMAS, RIO DAS	STM	13 37 S	39 02 W	77032	00
PEIXE, RIO DO	STM	13 42 S	39 21 W	77032	01

APPROVED FOR RELEASE: 2007/02/20: CIA-RDP01-00707R000200050005-7

APPROVED FOR RELEASE: 2007/02/20: CIA-RDP01-00707R000200050005-7

PEIXE, RIO DO		STM	14	56	S	50	51	W	77052	01	PEIXE, RIO DO SEE ALONSO, RIO	STM	24	09	S	51	33	W	77042	00
PEIXE, RIO DO		STM	14	12	S	39	40	W	77032	01	PEIXE, RIO DO	STM	24	16	S	47	14	W	77041	01
PEIXE, RIO DO		STM	15	10	S	49	30	W	77042	01	PEIXE, RIO DO	STM	24	25	S	53	28	W	77342	01
PEIXE, RIO DO SEE PEIXES, RIO DOS		STM	15	17	S	52	02	W	77041	00	PEIXE, RIO DO	STM	27	27	S	51	54	W	77043	01
PEIXE, RIO DO		STM	15	46	S	44	40	W	77033	01	PEIXE, RIO DO	STMI	6	49	S	38	36	W	77025	01
PEIXE, RIO DO		STM	16	32	S	52	38	W	77042	01	PEIXE, RIO DO	STMI	10	17	S	37	56	W	77042	01
PEIXE, RIO DO SEE PEIXES, RIO DOS		STM	16	33	S	40	16	W	77033	00	PEIXE, RIO DO	STMI	10	59	S	39	18	W	77032	01
PEIXE, RIO DO		STM	17	02	S	39	07	W	77032	00	PEIXE, RIO DO	STMI	11	14	S	38	37	W	77037	01
PEIXE, RIO DO		STM	17	04	S	39	12	W	77032	02	PEIXE, RIO DO	STMI	12	40	S	39	39	W	77032	01
PEIXE, RIO DO		STM	17	37	S	48	29	W	77042	01	PEIXE, RIO DO	STMI	12	54	S	39	36	W	77037	01
PEIXE, RIO DO		STM	17	47	S	53	35	W	77051	01	PEIXE, RIO DO	STMI	13	58	S	48	44	W	77017	01
PEIXE, RIO DO SEE PEIXE, RIBEIRÃO DO		STM	17	51	S	50	47	W	77052	00	PEIXE, SALTO DO	FLLS	12	18	S	49	36	W	77041	01
PEIXE, RIO DO		STM	18	02	S	46	16	W	77043	01	PEIXE-BOI	PPL	1	12	S	47	28	W	77015	01
PEIXE, RIO DO		STM	18	28	S	44	40	W	77033	01	PEIXE BOI, IGARAPÉ	STM	0	22	S	49	14	W	77015	01
PEIXE, RIO DO		STM	19	13	S	43	06	W	77033	01	PEIXE BOI, IGARAPÉ	STM	0	56	S	49	31	W	77015	01
											PEIXE-BOI, IGARAPÉ	STM	2	58	N	62	54	W	77014	01
PEIXE, RIO DO		STM	19	18	S	43	18	W	77044	01	PEIXE-BOI, RIO	STM	3	56	S	67	24	W	77015	01
PEIXE, RIO DO		STM	19	23	S	55	01	W	77051	01	PEIXE BRAÇO, RIBEIRÃO SEE									
PEIXE, RIO DO		STM	19	27	S	45	00	W	77033	01	PEIXE BRANCO, RIBEIRÃO	STM	18	10	S	41	03	W	77047	00
PEIXE, RIO DO SEE APORÉ, RIO		STM	19	27	S	58	57	W	77044	00	PEIXE BRANCO, RIBEIRÃO	STM	18	10	S	41	04	W	77047	01
PEIXE, RIO DO		STM	19	33	S	48	45	W	77033	01	PEIXE BRAVO	PPL	19	15	S	44	59	W	77011	02
PEIXE, RIO DO		STM	19	45	S	43	02	W	77033	01	PEIXE BRAVO, RIO	STM	16	10	S	42	41	W	77033	01
PEIXE, RIO DO		STM	20	05	S	41	07	W	77034	01	PEIXE CRU	PPL	17	0*	S	47	57	W	77033	01
PEIXE, RIO DO		STM	20	07	S	43	48	W	77033	01	PEIXE DE BAIXO, RIACHO DO	STMI	11	08	S	39	30	W	77032	02
PEIXE, RIO DO		STM	20	12	S	42	50	W	77033	01	PEIXE DE BAIXO, RIO DO SEE									
PEIXE, RIO DO		STM	20	12	S	46	15	W	77033	01	PEIXE, RIO DO	STMI	10	59	S	37	16	W	77032	00
											PEIXE DE COURO	PPL	17	27	S	55	20	W	77041	01
PEIXE, RIO DO		STM	21	05	S	44	33	W	77033	01										
PEIXE, RIO DO		STM	21	31	S	51	58	W	77041	01	PEIXE DE COURO, RIO	STM	17	21	S	55	29	W	77041	01
PEIXE, RIO DO		STM	21	35	S	46	58	W	77041	01	PEIXE DO COURO, RIO SEE									
PEIXE, RIO DO		STM	21	38	S	45	11	W	77033	01	PEIXE DE COURO, RIO	STM	17	21	S	55	29	W	77041	00
PEIXE, RIO DO		STM	21	55	S	43	21	W	77033	01	PEIXE GORDO, LAGOA DO	LK	10	15	S	36	47	W	77031	01
											PEIXES, CÓRREGO DOS	STM	16	52	S	43	50	W	77052	01
											PEIXES, RIO DOS	STM	10	42	S	37	56	W	77041	00
PEIXE, RIO DO		STM	22	23	S	46	51	W	77041	01										
PEIXE, RIO DO		STM	22	49	S	48	05	W	77041	01										
PEIXE, RIO DO SEE LARANJINHA, RIO		STM	23	02	S	50	27	W	77042	00	PEIXES, RIO DOS	STM	15	17	S	52	02	W	77041	01
PEIXE, RIO DO		STM	23	12	S	46	06	W	77041	01	PEIXES, RIO DOS	STM	16	33	S	40	16	W	77033	02
PEIXE, RIO DO		STM	23	24	S	45	28	W	77041	01	PEIXES, RIO DOS SEE PEIXE, RIO DO	STM	17	37	S	48	29	W	77042	00
											PEIXINHO	PPL	11	15	S	47	44	W	77042	01
											PEIXINHO, MARIMBU DO	STM	12	23	S	44	16	W	77042	01
PEIXE, RIO DO		STM	23	59	S	47	19	W	77041	01										

APPROVED FOR RELEASE: 2007/02/20: CIA-RDP01-00707R000200050005-7

APPROVED FOR RELEASE: 2007/02/20: CIA-RDP01-00707R000200050005-7

PEIXINHO, RIBEIRÃO SEE PEIXINHO, RIO DO					
PEIXINHO, RIO DO	STM	11 30 S	46 57 W	77052	00
PEIXINHO, RIO DO	STM	11 30 S	46 57 W	77052	01
PEIXOTO SEE BONFIM	PPL	3 33 N	60 25 W	77014	00
PEIXOTO	PPL	6 56 S	70 50 W	77013	00
PEIXOTO	PPL	12 36 S	39 36 W	77032	01
PEIXOTO, CÓRREGO DO	STM	15 35 S	39 18 W	77032	01
PEIXOTO, IGARAPÉ	STM	8 56 S	70 48 W	77013	01
PEIXOTO, MORRO DO	MT	13 30 S	62 06 W	77032	01
PEIXOTO, RIBEIRÃO DO	STM	19 20 S	49 21 W	77033	01
PEIXOTO, SERRA DO	UPLD	16 10 S	39 32 W	77032	01
PEIXOTO DE AZEVEDO, RIO	STM	10 08 S	55 31 W	77051	01
PEIXOTO DE AZVEDO, RIO SEE PEIXOTO DE AZEVEDO, RIO	STM	10 06 S	55 31 W	77051	00
PEIXOTOS, SERRA DOS	MLLS	20 43 S	47 03 W	77013	01
PEJEÚ SEE PAJEÚ	PPL	8 11 S	41 24 W	77022	00
PEJUARA, RIO	STMI	4 02 S	61 17 W	77060	01
PEJUÇARA	PPL	28 26 S	53 38 W	77044	01
PEJUÇARA, ARROIO	STM	28 30 S	51 17 W	77044	01
PÉLA-PEIXE	PPL	13 39 S	40 52 W	77032	01
PELADA	PPL	5 41 S	35 36 W	77024	01
PELADA, CORDILHEIRA DA	MLLS	14 30 S	39 41 W	77032	01
PELADA, PONTA	PT	2 00 N	50 31 W	77016	01
PELADA, SERRA SEE PELADA, CORDILHEIRA DA	MLLS	14 30 S	39 41 W	77032	00
PELADA, SERRA	MLLS	15 30 S	40 38 W	77032	01
PELADA, SERRA	RDGE	18 13 S	49 09 W	77052	02
PELADA, SERRA	UPLD	2 40 N	60 35 W	77014	01
PELADA, SERRA DA	SPUR	9 06 S	35 56 W	77027	01
PELADINHO, SERRA DO	UPLD	5 46 S	42 28 W	77022	01
PELADO	PPL	9 53 S	37 56 W	77031	02
PELADO, IGARAPÉ	STM	8 01 S	68 27 W	77013	01
PELADO, LAJEADO	STM	29 33 S	53 15 W	77044	01
PELADO, MORRO	MTN	7 22 S	54 52 W	77013	01
PELADO, MORRO	MTN	11 41 S	60 27 W	77037	01
PELADO, SERRA DO	MTN	6 36 S	36 25 W	77030	01
PELADO, SERRA DO	MTNS	14 14 S	40 42 W	77032	01
PELADO, SERROTE	MTN	5 37 S	39 37 W	77029	01
PELADO, SERROTE	MTN	6 20 S	40 25 W	77023	01
PELADO, SERROTE	MTN	7 10 S	38 09 W	77025	01
PELANE	PPL	23 58 S	50 23 W	77042	02
PELÉ, MONTE	MTN	6 31 S	36 57 W	77025	00
PELÉ, MORRO SEE PELÉ, MONTE	MTN	6 31 S	36 57 W	77025	00
PELEIRO, RIACHO	STMI	6 43 S	38 03 W	77025	01
PÉ LEVE	PPL	9 48 S	36 39 W	77027	02
PELÔNIAS, PRAIA DAS	BCH	22 47 S	43 11 W	77046	00
PELO-SIGAL	PPL	1 41 S	52 34 W	77015	01
PELOTAS	PPL	33 04 S	66 52 W	77012	01
PELOTAS	PPL	31 46 S	52 20 W	77064	01
PELOTAS, ARROIO	STM	31 46 S	52 17 W	77064	01
PELOTAS PLUVIAL SEE PLUVIAL	RSTR	31 47 S	52 20 W	77064	00
PELOTAS RIO	STM	27 28 S	51 35 W	77060	01
PELOTINHAS, ARROIO SEE CADEIA, ARROIO DA	STM	31 34 S	52 32 W	77064	00
PELOTINHAS, RIO	STM	28 16 S	50 42 W	77043	01
PENA, LAGO	LK	1 50 S	66 04 W	77013	01
PENA	PPL	2 01 S	49 19 W	77019	01
PENA, CACHOEIRA	FLLS	3 18 S	58 55 W	77015	01
PENACHO, PEDRA DO	MTN	17 20 S	41 00 W	77033	31
PENADO, CORIXA DO	STM	16 19 S	48 26 W	77041	01
PENA FORTE	PPL	7 46 S	39 00 W	77023	01
PENA JÚNIOR	RSTR	20 32 S	52 31 W	77051	01
PENALVA	PPL	3 18 S	45 10 W	77021	01
PENAMAR	PPL	12 46 S	43 57 W	77032	01
PENANDUBA, SERRA DO	MT	3 40 S	60 47 W	77023	01
PENÁPOLIS SEE RIO BRANCO	PPL	9 58 S	47 48 W	77012	00
PENÁPOLIS	PPL	21 24 S	50 04 W	77041	01
PENASCO SEE PARASCO	PPL	9 55 S	43 25 W	77032	00
PENDANGA	PPL	7 37 S	46 04 W	77021	01
PENDANGA	PPL	19 51 S	48 24 W	77034	01
PENDÊNCIA SEE PENDÊNCIAS	PPL	5 15 S	36 43 W	77024	00
PENDÊNCIA, RIACHO	STMI	6 38 S	38 56 W	77023	02
PENDÊNCIAS	PPL	5 15 S	36 43 W	77024	31
PENDENGA, CÓRREGO	STM	20 58 S	51 40 W	77041	01
PENDENGA, RIBEIRÃO SEE PENDENGA, CÓRREGO	STM	20 58 S	51 40 W	77041	00

APPROVED FOR RELEASE: 2007/02/20: CIA-RDP01-00707R000200050005-7

APPROVED FOR RELEASE: 2007/02/20: CIA-RDP01-00707R000200050005-7

PENDURÃO	PPL	9	18	S	36	14	W	77027	02	PENNA, SERRA DA	MLLS	8	17	S	38	46	W	77026	02
PENECOURO, ISARAPÉ	STN	0	49	S	56	13	W	77015	01	PENNA, SERRA DA	RDGE	12	19	S	42	39	W	77032	01
PENEDIA	PPL	19	50	S	43	39	W	77033	01	PENNA, TRAVESSÃO	RPDS	11	35	S	48	40	W	77052	01
PENEDINHO, RIACHO DO	STMI	8	58	S	38	41	W	77032	01	PENNA CIRCULAR SEE									
PENEDO	PPL	5	16	S	56	42	W	77015	01	CIRCULAR DA PENNA, ESTAÇÃO	RSTN	22	49	S	43	17	W	77036	00
										PENNA COLORADA	PPL	9	47	S	65	20	W	77011	01
PENEDO	PPL	6	03	S	43	05	W	77021	01										
PENEDO	PPL	6	1/	S	41	39	W	77022	01	PENNA COLORIDA SEE PENNA COLORADA	PPL	9	47	S	65	29	W	77011	00
PENEDO	PPL	8	58	S	38	41	W	77032	02	PENNA DE FRANÇA	PPL	18	05	S	43	03	W	77033	01
PENEDO	PPL	10	17	S	36	36	W	77027	01	PENNA DE ITAPOCOROY SEE PENNA	PPL	26	46	S	48	39	W	77043	00
PENEDO	PPL	12	38	S	40	54	W	77032	02	PENNA DO CAPIM	PPL	19	40	S	41	15	W	77033	01
										PENNA DO CASSIANO	PPL	18	53	S	42	15	W	77053	01
PENEDO	PPL	13	03	S	39	44	W	77032	02										
PENEDO	PPL	20	31	S	46	07	W	77033	02	PENNA DO CHALET SEE PENNA DO CÔCO	PPL	20	01	S	41	35	W	77033	00
PENEDO	PPL	21	34	S	41	45	W	77035	02	PENNA DO CÔCO	PPL	20	01	S	41	35	W	77033	01
PENEDO, CACHOEIRA DO	PLLS	21	36	S	45	25	W	77033	02	PENNA DO FRANÇA SEE									
PENEIRAS	PPL	21	17	S	46	38	W	77033	02	PENNA DE FRANÇA	PPL	18	05	S	43	03	W	77033	00
										PENNA DO NORTE	PPL	19	07	S	41	25	W	77033	01
PENNA	PPL	7	10	S	34	48	W	77025	01	PENNA DO TAPAUÁ	PPL	5	43	S	64	20	W	77013	01
PENNA	PPL	12	01	S	39	03	W	77032	02										
PENNA	PPL	12	07	S	38	34	W	77032	02	PENNA LONGA	PPL	22	04	S	43	05	W	77033	01
PENNA	PPL	13	00	S	38	37	W	77032	02	PENNIDO	PPL	21	43	S	43	33	W	77033	01
PENNA	PPL	13	07	S	38	54	W	77032	02	PENNIPUMÃ, LAGO	LK	7	55	S	67	07	W	77013	01
										PENNITÊNCIA, ISARAPÉ	STN	5	04	S	69	29	W	77013	01
PENNA	PPL	18	58	S	42	28	W	77033	01	PENNITENTE, SERRA DO	MLLS	8	45	S	46	20	W	77021	01
PENNA	PPL	19	45	S	41	02	W	77034	01										
PENNA SEE PENEDA	PPL	19	50	S	43	39	W	77033	00	PENNAPOLIS SEE PENÁPOLIS	PPL	21	24	S	50	04	W	77041	00
PENNA	PPL	20	33	S	43	07	W	77033	01	PENSAMENTO	PPL	5	39	S	41	58	W	77022	01
PENNA SEE										PENSAMENTO	PPL	21	14	S	55	11	W	77051	01
NOSSA SENHORA DA PENNA	PPL	21	17	S	41	45	W	77035	00	PENSAMENTO	PPL	24	29	S	52	40	W	77042	01
										PENSÃO SÃO FRANCISCO	PPL	15	56	S	49	12	W	77052	01
PENNA SEE NOSSA SENHORA DA PENNA	PPL	21	18	S	41	46	W	77035	00										
PENNA	PPL	21	31	S	41	56	W	77035	02	PENSÃO SÃO MIGUEL	PPL	15	12	S	48	41	W	77052	01
PENNA	PPLX	22	50	S	43	17	W	77036	00	PENSÃO SÊCA	PPL	15	50	S	55	00	W	77051	01
PENNA	PPL	24	46	S	54	31	W	77042	01	PENTAGNA	PPL	22	09	S	43	45	W	77035	01
PENNA	PPL	26	44	S	48	39	W	77043	01	PENTAGNA SEE PENTAGNA	PPL	22	09	S	43	45	W	77035	00
										PENTEADO, RIO	STN	20	17	S	50	38	W	77042	01
PENNA	PPL	28	01	S	48	47	W	77043	01										
PENNA, CÓRREGO DA	STN	21	01	S	46	32	W	77033	01	PENTECOSTE	PPL	3	48	S	39	17	W	77023	01
PENNA, ESTAÇÃO	RSTN	22	50	S	43	17	W	77036	00	PENTECOSTE, AÇUDE	RSV	3	49	S	39	14	W	77023	01
PENNA, ISARAPÉ DA	STN	10	24	S	61	47	W	77011	01	PEPAGAIO SEE PAPAGAIO	PPL	13	27	S	42	36	W	77032	00
PENNA, PONTA DA SEE CASA, PONTA DA	PT	26	46	S	48	39	W	77043	00	PEPERIABA, CACHOEIRA	PLLS	3	07	S	50	21	W	77015	01
										PEPERIABA, CACHOEIRA SEE									
PENNA, RIBEIRÃO DA	STN	22	24	S	46	50	W	77041	01	PEPERIABA, CACHOEIRA	PLLS	3	07	S	50	21	W	77015	00

APPROVED FOR RELEASE: 2007/02/20: CIA-RDP01-00707R000200050005-7

APPROVED FOR RELEASE: 2007/02/20: CIA-RDP01-00707R000200050005-7

PEPERI GUAÇU, RIO (BRAZIL)+					
RIO PEPIRI GUAZÚ (+ARGENTINA)	STM	27 10 S	53 50 W	77000	01
PEPERÍ GUASSÚ SEE PEPERI GUAÇU, RIO	STM	27 10 S	53 50 W	77000	00
PEPERI-MIRIN SEE FLORES, RIO DAS	STM	26 50 S	53 41 W	77043	00
PEPERY GUASSÚ, RIO SEE					
PEPERI GUAÇU, RIO	STM	27 10 S	53 50 W	77000	00
PEPIRI GUAÇU, RIO SEE					
PEPERI GUAÇU, RIO	STM	27 10 S	53 50 W	77000	00
PEPIRI GUAZÚ, RIO SEE					
PEPERI GUAÇU, RIO	STM	27 10 S	53 50 W	77000	00
PEPIRY-GUASSÚ, RIO SEE					
PEPERI GUAÇU, RIO	STM	27 10 S	53 50 W	77000	00
PEPIRY GUAZÚ, RIO SEE					
PEPERI GUAÇU, RIO	STM	27 10 S	53 50 W	77000	00
PEPIRY-MIRIN, RIC SEE					
FLORES, RIO DAS	STM	26 50 S	53 41 W	77043	00
PEPITAL	PPL	2 21 S	64 26 W	77021	01
PEQUARA, RIO	STMI	11 35 S	38 04 W	77017	01
PEQUENA, ILHA	ISL	8 49 S	39 48 W	77026	01
PEQUENA, ILHA	ISL	12 40 S	38 42 W	77032	02
PEQUENA, ILHA	ISL	13 56 S	39 02 W	77032	02
PEQUENA, ILHA	ISL	20 11 S	51 02 W	77051	01
PEQUENA, ILHOTA	ISL	23 02 S	43 11 W	77036	00
PEQUENA, LAGOA	LGN	23 51 S	43 28 W	77036	00
PEQUENA, LAGOA	LGN	31 36 S	52 04 W	77044	01
PEQUENA, PRAIA	BCH	23 03 S	43 32 W	77036	00
PEQUENA, RIO SEE PEQUENO, RIO	STM	23 47 S	46 34 W	77041	00
PEQUENA DOS LOBOS, SEE					
LOBOS, ILHA DOS	ISL	26 31 S	48 35 W	77043	00
PEQUENO SEE RIO PEQUENO	RSV	29 48 S	46 32 W	77041	00
PEQUENO, MAR SEE ISAMPE, MAR DE	CHRP	24 48 S	47 39 W	77041	00
PEQUENO, RIACHO	STMI	5 31 S	40 42 W	77029	01
PEQUENO, RIO SEE ACARÁ-MIRI, RIO	STM	1 58 S	48 12 W	77015	00
PEQUENO, RIO SEE ÁGUA FRIA, RIO	STM	12 04 S	50 01 W	77052	00
PEQUENO, RIO	STM	29 47 S	46 34 W	77041	01
PEQUENO ALICOLÔ, CACHOEIRA (BRAZIL)+					
ALICOTO MINI ITO (FRENCH GUIANA)	FLLS	2 54 N	52 29 W	77000	01
PEQUENO DE ISAMPÉ, MAR SEE					
ISAMPE, MAR DE	CHRP	24 48 S	47 39 W	77041	00
PEQUERI	PPL	21 50 S	43 06 W	77033	01
PEQUERI SEE PEQUIRI	RSTP	6 25 S	35 11 W	77024	00
PEQUERÍ, ARROIO SEE					
PETINGUÁ, ARROIO	STM	30 02 S	52 40 W	77044	00
PEQUERI, RIO SEE PIQUIRI, RIO	STM	17 23 S	55 38 W	77051	00
PEQUERY SEE PEQUERI	PPL	21 50 S	43 06 W	77033	00
PEQUI	PPL	6 42 S	43 47 W	77021	02
PEQUI SEE PIQUI	PPL	10 14 S	43 07 W	77032	00
PEQUI SEE PIQUI	PPL	10 33 S	43 10 W	77032	00
PEQUI	PPL	15 56 S	42 26 W	77033	00
PEQUI	PPL	19 38 S	44 40 W	77033	01
PEQUI	RSTP	19 04 S	48 12 W	77033	01
PEQUI, CÓRREGO SEE PIQUI, CÓRREGO	STM	16 26 S	54 35 W	77051	00
PEQUI, RIBEIRÃO DO	STM	17 44 S	39 48 W	77032	01
PEQUI, RIO SEE PIQUI, RIO	STM	14 46 S	58 39 W	77051	00
PEQUIÁ SEE PIQUIÁ	PPL	1 46 S	66 04 W	77013	00
PEQUIÁ	PPL	20 17 S	43 46 W	77034	01
PEQUIÍ SEE PIQUI, RIO	STM	14 46 S	58 39 W	77051	00
PEQUIRI, RIO SEE PIQUIRI, RIO	STM	24 03 S	54 14 W	77042	00
PEQUIRI SEE PIQUIRI	PPL	17 42 S	54 09 W	77041	00
PEQUIRI	RSTP	6 25 S	35 11 W	77024	01
PEQUIRÍ, RIO SEE PIQUIRI, RIO	STM	17 23 S	55 38 W	77051	00
PEQUIRÍ, RIO SEE PIQUIRI, RIO	STM	24 03 S	54 14 W	77042	00
PEQUIRI, SERRA DO SEE					
PIQUIRI, SERRA DO	MTS	24 53 S	52 24 W	77042	00
PEQUIRI, SERRAS DO SEE					
PIQUIRI, SERRA DO	MTS	24 59 S	52 25 W	77042	00
PEQUIRY, ARROIO SEE					
PETINGUÁ, ARROIO	STM	30 02 S	52 40 W	77044	00
PEQUIRY, RIO SEE PIQUIRI, RIO	STM	24 03 S	54 14 W	77042	00
PEQUIRY, SERRA DO SEE					
PIQUIRI, SERRA DO	MTS	24 53 S	52 25 W	77042	00
PEQUIRYZINHO, RIO SEE PIQUIRI, RIO	STM	17 23 S	55 38 W	77051	00
PEQUIZEIRO SEE PIQUIZEIRO	PPL	3 37 S	43 35 W	77021	00
PEQUIZEIRO SEE PIQUIZEIRO	PPL	3 47 S	43 25 W	77021	00
PEQUIZEIRO	PPL	8 32 S	48 58 W	77052	01
PEQUIZEIRO SEE PIQUIZEIRO	PPL	9 58 S	44 51 W	77027	00
PEQUIZEIRO, CÓRREGO DO	STM	14 24 S	46 59 W	77041	01
PEQUY SEE PEQUI	PPL	19 38 S	44 40 W	77033	00

APPROVED FOR RELEASE: 2007/02/20: CIA-RDP01-00707R000200050005-7

APPROVED FOR RELEASE: 2007/02/20: CIA-RDP01-00707R000200050005-7

PERDIZ. CÓRREGO SEE					
PERDIZ. CÓRREGO	STM	21 02 S	41 59 W	77034	00
PERDIZEIJO	PPL	14 50 S	41 16 W	77012	01
PERDÃO. CÓRREGO	STM	17 42 S	48 51 W	77052	01
PERDIÇÃO	PPL	20 23 S	41 34 W	77034	02
PERDIÇÃO. CACHOEIRA DA	FLLS	9 19 S	57 00 W	77000	01
PERDIÇÃO. CÓRREGO DA SEE					
PERDIÇÃO. RIBEIRÃO DA	STM	20 23 S	41 31 W	77034	00
PERDIÇÃO. RIACHO	STMI	6 00 S	39 29 W	77023	01
PERDIÇÃO. RIBEIRÃO DA SEE					
PERDIZES. RIBEIRÃO	STM	19 54 S	45 48 W	77033	00
PERDIÇÃO. RIBEIRÃO DA	STM	20 23 S	41 31 W	77034	01
PERDIÇÃO. RIO SEE					
PERDIZES. RIBEIRÃO	STM	19 54 S	45 48 W	77033	00
PERDIÇÕES	PPL	6 43 S	43 52 W	77021	01
PERDIDA. RIO	STM	9 13 S	47 59 W	77052	01
PERDIDO SEE SÃO JOAQUIM	PPL	21 46 S	47 17 W	77041	00
PERDIDO. CACHOEIRA DO	FLLS	11 12 S	59 57 W	77000	01
PERDIDO. CÓRREGO	STM	18 48 S	50 23 W	77033	01
PERDIDO. RIO SEE PERDIDA. RIO	STM	9 13 S	47 59 W	77052	00
PERDIDO. RIO	STM	22 10 S	57 33 W	77051	01
PERDIDO. RIO	STM	25 16 S	50 37 W	77042	01
PERDIDO. SERRA DO	UPLD	21 30 S	56 45 W	77051	01
PERDIDOS. CACHOEIRA DOS SEE					
PERDIDO. CACHOEIRA DO	FLLS	11 12 S	59 57 W	77000	00
PERDIDOS. RIBEIRÃO DOS	STM	11 09 S	59 57 W	77041	01
PERDIDOS. RIBEIRÃO DOS	STM	19 16 S	54 15 W	77041	01
PERDIÇÃO	PPL	19 57 S	45 04 W	77033	01
PERDITO. RIO SEE PERDIDO. RIO	STM	25 16 S	50 37 W	77042	00
PERDIZES	PPL	11 39 S	48 43 W	77052	01
PERDIZES	PPL	12 26 S	45 24 W	77032	01
PERDIZES	PPL	18 02 S	46 00 W	77041	01
PERDIZES	PPL	19 21 S	47 17 W	77043	01
PERDIZES	PPL	19 38 S	47 18 W	77033	01
PERDIZES SEE VIDEIRA	PPL	27 00 S	51 00 W	77043	00
PERDIZES. CABECEIRA DAS SEE					
PERDIZES. CÓRREGO DAS	STM	14 02 S	58 04 W	77051	00
PERDIZES. CACHOEIRA DAS	FLLS	19 38 S	47 26 W	77033	01
PERDIZES. CÓRREGO	STM	17 28 S	43 39 W	77033	01
PERDIZES. CÓRREGO	STM	17 38 S	48 37 W	77052	01
PERDIZES. CÓRREGO	STM	18 31 S	50 39 W	77052	02
PERDIZES. CÓRREGO	STM	19 25 S	52 24 W	77051	01
PERDIZES. CÓRREGO	STM	19 40 S	47 26 W	77033	01
PERDIZES. CÓRREGO	STM	20 06 S	51 39 W	77051	01
PERDIZES. CÓRREGO	STM	20 27 S	54 11 W	77041	01
PERDIZES. CÓRREGO DAS	STM	14 02 S	58 04 W	77051	01
PERDIZES. CÓRREGO DAS	STM	17 27 S	52 39 W	77052	01
PERDIZES. CÓRREGO DAS SEE					
PERDIZES. RIBEIRÃO DAS	STM	18 21 S	48 33 W	77042	00
PERDIZES. CÓRREGO DAS	STM	20 19 S	52 16 W	77051	01
PERDIZES. CÓRREGO DAS SEE					
CONSULTA. CÓRREGO DA	STM	22 11 S	47 54 W	77041	00
PERDIZES. CÓRREGO DAS	STM	22 24 S	51 26 W	77041	02
PERDIZES. RIBEIRÃO	STM	16 24 S	52 36 W	77042	01
PERDIZES. RIBEIRÃO SEE					
PERDIZES. CÓRREGO	STM	19 25 S	52 24 W	77051	00
PERDIZES. RIBEIRÃO	STM	19 54 S	45 48 W	77033	01
PERDIZES. RIBEIRÃO DAS	STM	18 21 S	48 33 W	77052	02
PERDIZES. RIO	STM	18 24 S	47 47 W	77033	01
PERDIZES DE BAIXO SEE					
PERISES DE BAIXO	PPL	2 53 S	44 19 W	77021	00
PERDÕES	PPL	21 05 S	45 05 W	77033	01
PERDÕES SEE BOM JESUS DOS PERDÕES	PPL	23 00 S	46 20 W	77041	00
PEREBA	PPL	9 27 S	36 19 W	77027	00
PEREDÃO. CACHOEIRA DO SEE					
PAREDÃO. CACHOEIRA DO	FLLS	17 48 S	43 57 W	77011	00
PEREGRINO	PPL	19 45 S	48 00 W	77033	01
PEREIRA	PPL	1 02 S	46 50 W	77015	02
PEREIRA	PPL	2 48 S	50 23 W	77015	01
PEREIRA	PPL	8 07 S	43 29 W	77026	02
PEREIRA	PPL	8 47 S	38 40 W	77026	02
PEREIRA	PPL	13 37 S	41 07 W	77032	02
PEREIRA	PPL	19 25 S	48 34 W	77033	02
PEREIRA	RSTP	21 46 S	44 18 W	77033	01
PEREIRA. CACHOEIRA	FLLS	4 25 S	56 17 W	77015	01
PEREIRA. CÓRREGO	STM	18 21 S	41 08 W	77017	02

APPROVED FOR RELEASE: 2007/02/20: CIA-RDP01-00707R000200050005-7

APPROVED FOR RELEASE: 2007/02/20: CIA-RDP01-00707R000200050005-7

PEREIRA, CÓRREGO	STH	21 47 S	51 18 W	77041	01
PEREIRA, IGARAPÉ	STH	8 06 S	48 58 W	77013	01
PEREIRA, ILHA DO	ISL	7 58 S	57 31 W	77046	01
PEREIRA, RIO	STH	24 08 S	51 23 W	77047	01
PEREIRA, SERRA DO SEE PEREIRO, SERRA DO	MTL	8 11 S	38 15 W	77076	00
PEREIRA BARRETO	PPL	20 38 S	51 07 W	77041	01
PEREIRA LIMA	RSTH	8 46 S	35 12 W	77076	01
PEREIRAS	PPL	4 32 S	41 06 W	77021	02
PEREIRAS	PPL	22 22 S	47 42 W	77041	01
PEREIRAS	PPL	22 42 S	46 24 W	77043	01
PEREIRAS	PPL	23 07 S	47 58 W	77041	01
PEREIRAS, RIBEIRÃO DOS	STH	16 54 S	49 41 W	77052	01
PEREIRAS, RIBEIRÃO DOS	STH	22 29 S	46 48 W	77041	02
PEREIRAS, RIBEIRÃO DOS	STH	24 07 S	47 44 W	77041	01
PEREIRAS, RIO DOS SEE PEREIRAS, RIBEIRÃO DOS	STH	24 07 S	47 44 W	77041	00
PEREIRINHA	PPL	8 09 S	57 35 W	77019	01
PEREIRINHA	PPL	8 16 S	57 34 W	77019	03
PEREIRO	PPL	4 03 S	38 28 W	77023	01
PEREIRO, RIACHO	STHI	7 26 S	35 47 W	77025	01
PEREIRO, SERRA DO	MTL	8 11 S	38 15 W	77076	02
PEREIROS	PPL	6 58 S	41 07 W	77022	02
PEREIROS, RIACHO DOS	STHI	6 27 S	38 53 W	77027	01
PEREIROS, RIBEIRÃO DOS SEE PEREIRAS, RIBEIRÃO DOS	STH	16 54 S	49 41 W	77042	00
PEREIROS, SERRA DOS	SPUR	6 05 S	38 31 W	77029	01
PEREQUÊ	PPL	27 11 S	48 37 W	77043	01
PEREQUÊ, ILHA DO	ISL	23 56 S	46 11 W	77041	02
PEREQUÊ, SERRA DO	MTLS	27 07 S	48 43 W	77043	01
PERI, LAGOA DO	LGA	27 43 S	48 32 W	77043	01
PERI, RIO	STH	2 22 S	52 08 W	77019	01
PERIÁ, RIO	STH	2 34 S	43 26 W	77021	01
PERIÇÓ	PPL	28 10 S	49 45 W	77043	01
PERIÇÓ, RIO	STH	28 10 S	49 30 W	77043	01
PERICUMÃ, RIO	STH	2 17 S	44 42 W	77021	01
PERIGARA	PPL	16 59 S	56 26 W	77051	01
PERIGO, CACHOEIRA DO	FLLS	1 08 N	59 43 W	77014	01
PERIGO, SERRA DO	UPLD	7 45 S	35 33 W	77025	01
PERIGOSA, CACHOEIRA	FLLS	11 05 S	58 42 W	77051	01
PERIGOSO	PPL	17 00 S	39 39 W	77042	01
PERIGOSO, CANAL	CHNN	0 05 N	49 40 W	77016	01
PERIVOSO, CÓRREGO	STH	17 00 S	39 39 W	77042	02
PERIMBÓ	PPL	27 32 S	49 42 W	77043	01
PERIMBÓ, RIO	STH	27 26 S	49 36 W	77043	01
PERI-MIRIM	PPL	2 38 S	44 54 W	77021	01
PERINIGUI, ILHAS	ISLS	0 12 S	66 59 W	77019	01
PERIPÁ SEE PIRIPÁ	PPL	14 56 S	41 43 W	77042	00
PERI-PERI SEE ITAQUERA	PPL	7 36 S	43 02 W	77022	00
PERI-PERÍ SEE PIRITUBA	PPL	8 05 S	35 22 W	77026	00
PERIPERI	PPL	8 00 S	42 47 W	77027	01
PERIPERI	PPL	8 13 S	36 52 W	77026	02
PERIPERI	PPL	9 48 S	36 24 W	77027	01
PERIPERI SEE PIVIPERI	PPL	12 29 S	38 20 W	77032	00
PERIPERI	PPL	12 52 S	38 23 W	77032	01
PERIPERI	PPL	14 48 S	40 50 W	77032	01
PERIPERI	RSTP	19 33 S	44 08 W	77033	01
PERIPERÍ SEE PIRIPIPI	PPL	4 16 S	41 47 W	77022	00
PERI-PERI, RIACHO	STH	15 18 S	44 21 W	77033	01
PERIPERI, RIACHO	STHI	12 27 S	44 43 W	77032	01
PERIPERI, RIO	STH	6 23 S	43 57 W	77021	01
PERIPERI DE POÇÕES	PPL	14 39 S	40 29 W	77032	01
PERIPERY SEE PIRIPIRI	PPL	4 16 S	41 47 W	77022	00
PERIPERY SEE PIRITUBA	PPL	8 05 S	35 22 W	77026	00
PERIPIRI SEE PERIPERI	PPL	8 00 S	42 47 W	77022	00
PERIPUEIRA SEE PAPIPUEIRA	PPL	4 21 S	37 56 W	77023	00
PERIQUARA	PPL	3 23 S	39 01 W	77023	01
PERIQUITO	PPL	6 27 S	58 03 W	77015	01
PERIQUITO	PPL	7 19 S	60 21 W	77013	01
PERIQUITO	PPL	12 01 S	38 47 W	77032	02
PERIQUITO	PPL	19 10 S	42 35 W	77033	01
PERIQUITO, CACHOEIRA	FLLS	6 00 S	54 28 W	77015	01
PERIQUITO, CACHOEIRA	FLLS	6 16 S	54 32 W	77015	01
PERIQUITO, CACHOEIRA DO	FLLS	7 18 S	60 22 W	77013	01

APPROVED FOR RELEASE: 2007/02/20: CIA-RDP01-00707R000200050005-7

APPROVED FOR RELEASE: 2007/02/20: CIA-RDP01-00707R000200050005-7

PERIQUITO, CÓRREGO	STM	16 09 S	40 35 W	77033	02
PERIQUITO, IGARAPÉ	STM	1 15 N	69 01 W	77013	01
PERIQUITO, IGARAPÉ	STM	8 04 S	71 10 W	77012	01
PERIQUITO, IGARAPÉ	STM	8 14 S	73 03 W	77012	01
PERIQUITO, IGARAPÉ DO	STM	6 26 S	58 02 W	77015	01
PERIQUITO, ILHA SEE PEPQUITOS, ILHA					
PERIQUITO, ILHA	ISL	2 27 S	66 37 W	77013	00
PERIQUITO, ILHA	ISL	6 26 S	58 03 W	77015	01
PERIQUITO, RIACHO	STMI	6 17 S	38 44 W	77021	01
PERIQUITO, SERRA DO SEE INVEJA, SERRA DA	RDGE	8 36 S	37 52 W	77026	00
PERIQUITO, VAZANTE DO	STM	19 20 S	56 05 W	77051	01
PERIQUITOS	PPL	8 18 S	63 24 W	77011	01
PERIQUITOS	PPL	10 05 S	65 17 W	77011	01
PERIQUITOS, CACHOEIRA	FLLS	7 27 S	61 50 W	77013	01
PERIQUITOS, CACHOEIRA DE SEE PERIQUITO, CACHOEIRA DO	FLLS	7 18 S	60 22 W	77013	00
PERIQUITOS, CACHOEIRA DOS (BRAZIL)= CACHUELA PERIQUITOS (BOLIVIA)	FLLS	10 05 S	65 18 W	77060	01
PERIQUITOS, CACHUELA SEE PERIQUITOS, CACHOEIRA DOS	FLLS	10 05 S	65 18 W	77060	00
PERIQUITOS, CÓRREGO	STM	16 33 S	49 02 W	77032	02
PERIQUITOS, CÓRREGO SEE PIRIQUITO, RIBEIRÃO	STM	20 31 S	51 57 W	77051	00
PERIQUITOS, ILHA	ISL	2 27 S	66 07 W	77013	01
PERIQUITOS, LAGOA DOS	LK	18 29 S	41 42 W	77011	01
PERIQUITOS, RIBEIRÃO	STM	18 03 S	48 31 W	77052	02
PERISAL, RIO SEE PERIZAL, RIO	STM	19 12 S	54 13 W	77051	00
PERISEIRO SEE PIRIZEIRO	PPL	16 11 S	58 14 W	77041	00
PERISES	PPL	2 55 S	44 21 W	77021	01
PERISES DE BAIXO	PPL	2 53 S	44 19 W	77021	01
PERITORÓ	PPL	4 20 S	44 18 W	77021	01
PERITORÓ	PPL	8 47 S	47 37 W	77051	01
PERITORÓ, RIO SEE PIRITORÓ, RIO	STM	1 26 S	46 29 W	77015	00
PERITORÓ, RIO SEE PIRITORÓ, RIO	STM	3 45 S	44 16 W	77021	00
PERIXIL SEE PERREXIL	PPL	28 22 S	48 48 W	77043	00
PERIZAL, RIO	STM	19 12 S	54 13 W	77051	01
PERIZES SEE PERISES	PPL	2 55 S	44 21 W	77021	00
PERIZES DE BAIXO SEE PERISES DE BAIXO	PPL	2 53 S	44 19 W	77021	00
PERNAMBUCO	PPL	1 28 S	48 02 W	77015	01
PERNAMBUCO	PPL	7 01 S	73 32 W	77013	00
PERNAMBUCO SEE RECIFE	PPL	8 03 S	34 54 W	77024	00
PERNAMBUCO	PPL	8 47 S	37 42 W	77026	02
PERNAMBUCO	PPL	12 41 S	43 13 W	77032	01
PERNAMBUCO	PPL	20 58 S	40 52 W	77034	02
PERNAMBUCO, CÓRREGO	STM	15 38 S	46 18 W	77033	01
PERNAMBUCO, ESTADO DE	ADMD	8 00 S	37 00 W	77026	01
PERNAMBUCO, MORRO	HILL	14 48 S	39 01 W	77032	00
PERNAMBUQUINHA SEE ICARAÍ	PPL	3 03 S	39 38 W	77029	00
PERNAMBUQUINHA SEE PERNAMBUQUINHO	PPL	4 14 S	38 57 W	77029	00
PERNAMBUQUINHO SEE ICARAÍ	PPL	3 03 S	39 38 W	77029	00
PERNAMBUQUINHO	PPL	4 14 S	38 57 W	77029	01
PERNAMBUQUINHO	PPL	4 57 S	37 19 W	77024	01
PERREIRAS, CÓRREGO DAS	STM	19 48 S	49 24 W	77033	01
PEROBA	PPL	1 09 S	46 20 W	77019	01
PEROBA	PPL	8 55 S	35 29 W	77027	01
PEROBA	PPL	20 58 S	49 34 W	77041	01
PEROBA	PPL	23 21 S	50 53 W	77042	02
PEROBA	PPL	23 48 S	53 40 W	77042	01
PEROBA	PPL	25 07 S	52 54 W	77042	01
PEROBA SEE PEROBAL	RSTR	20 46 S	48 31 W	77041	02
PEROBA, CÓRREGO	STM	21 02 S	41 39 W	77034	01
PEROBA, RIBEIRÃO	STM	23 48 S	53 32 W	77042	01
PEROBA, RIBEIRÃO DA SEE BUGRE, RIBEIRÃO DO	STM	23 14 S	50 13 W	77042	00
PEROBA, RIBEIRÃO DA	STM	23 32 S	50 06 W	77042	01
PEROBA, RIO DA	STM	23 25 S	50 57 W	77042	02
PEROBAL	PPL	23 54 S	53 26 W	77042	01
PEROBAL	RSTR	20 46 S	48 31 W	77041	02
PEROBAS SEE SÃO JOSÉ DAS PEROBAS	PPL	19 16 S	45 54 W	77033	00
PEROBAS	PPL	20 16 S	45 54 W	77033	01
PEROBAS	PPL	20 43 S	46 33 W	77033	02
PEROBAS	PPL	21 21 S	49 36 W	77033	02
PEROBAS	RSTN	21 02 S	40 42 W	77034	02
PEROBAS, CÓRREGO	STM	18 31 S	49 17 W	77042	01

APPROVED FOR RELEASE: 2007/02/20: CIA-RDP01-00707R000200050005-7

APPROVED FOR RELEASE: 2007/02/20: CIA-RDP01-00707R000200050005-7

PEROBAS, CÓRREGO	STM	19 38 S	49 41 W	77033	02
PEROBAS, CÓRREGO	STM	19 40 S	48 55 W	77033	02
PEROBAS, CÓRREGO SEE PEROBA, CÓRREGO	STM	21 02 S	41 39 W	77034	00
PEROBAS, CÓRREGO DAS	STM	17 35 S	49 16 W	77052	02
PEROBAS, CÓRREGO DAS	STM	17 57 S	47 52 W	77052	01
PEROBAS, RIBEIRÃO DAS	STM	17 59 S	51 47 W	77052	01
PEROÇÃO	PPL	20 38 S	40 28 W	77034	01
PEROÇÃO, PONTA	PT	20 40 S	40 26 W	77034	00
PEROÇÃO, RIO	STM	20 37 S	40 28 W	77034	02
PERIGOSO, CANAL SEE PERIGOSO, CANAL	CHAN	7 01 N	49 48 W	77018	00
PERÓLA SEE MARIA	PPL	26 32 S	52 09 W	77044	00
PERÓLA D'OESTE SEE PEROBA	PPL	23 48 S	53 40 W	77042	00
PERÓLA D'OESTE SEE PÉROLA DO OESTE	PPL	24 51 S	53 50 W	77042	00
PÉROLA DO OESTE SEE PEROBA	PPL	23 48 S	53 40 W	77042	00
PÉROLA DO OESTE	PPL	25 51 S	53 50 W	77042	00
PEROPAVA, RIO	STM	24 39 S	47 31 W	77041	01
PERPÉTUA	PPL	15 12 S	46 00 W	77033	01
PERPÉTUA, CÓRREGO	STM	16 29 S	50 35 W	77052	02
PERPÉTUO SOCORRO	PPL	8 33 S	36 44 W	77026	01
PERPÉTUO SOCORRO	PPL	10 00 S	66 46 W	77012	00
PERREIL	PPL	28 22 S	48 48 W	77043	01
PERRO CANSADO	PPL	15 32 S	60 21 W	77051	01
PERR SOCÓRRO SEE PERPÉTUO SOCORRO	PPL	10 00 S	66 46 W	77012	00
PERSEVERANÇA	PPL	2 56 S	47 59 W	77013	01
PERSEVERANÇA	PPL	4 02 S	59 07 W	77013	01
PERSEVERANÇA	PPL	4 06 S	59 21 W	77013	01
PERSEVERANÇA	PPL	21 37 S	56 58 W	77051	01
PERSEVERANÇA, IGARAPÉ	STM	9 00 S	68 36 W	77000	01
PERSIMUNSA, PONTA	PT	8 55 S	35 09 W	77026	00
PERSIMUNSA, RIO	STM	8 54 S	35 09 W	77000	01
PERTILE	PPL	20 55 S	53 02 W	77044	01
PERU	PPL	1 19 S	66 47 W	77021	01
PERU	PPL	13 34 S	61 16 W	77032	01
PERUAÇU, RIO	STM	15 11 S	44 07 W	77033	01
PERUANOS	PPL	10 40 S	63 06 W	77011	01
PERUMIBE SEE PERUÍBE	PPL	24 19 S	47 00 W	77041	00
PERUMIBE, ILHA DO SEE PERUÍBE, ILHA DE	ISL	24 22 S	46 59 W	77041	00
PERUMIBE, MORRO DE SEE PERUÍBE, MORRO DE	MT	24 21 S	47 02 W	77041	00
PERUMIBE, PRAIA DO SEE PERUÍBE, PRAIA DE	BCH	24 19 S	46 55 W	77041	00
PERUMIBE, RIO SEE BRANCO, RIO	STM	4 20 S	67 00 W	77041	00
PERUMIBE SEE PERUÍBE	PPL	24 19 S	47 00 W	77041	00
PERUMIBE, ILHA DE SEE PERUÍBE, ILHA DE	ISL	24 22 S	46 59 W	77041	00
PERUMIPE SEE JUQUIÁ	PPL	17 43 S	39 34 W	77032	00
PERUMIPE, RIO SEE PERUÍPE, RIO	STM	17 43 S	39 16 W	77032	00
PERUÍBE	PPL	24 19 S	47 00 W	77041	01
PERUÍBE, ILHA DE	ISL	24 22 S	46 59 W	77041	01
PERUÍBE, MORRO DE	MT	24 21 S	47 02 W	77041	00
PERUÍBE, PRAIA DE	BCH	24 19 S	46 55 W	77041	00
PERUÍBE, RIO SEE BRANCO, RIO	STM	24 20 S	47 00 W	77041	00
PERUÍBE, SERRA DE	RDGE	24 21 S	47 04 W	77041	01
PERUÍPE	PPL	17 44 S	39 37 W	77032	01
PERUÍPE, ILHA DE SEE PERUÍBE, ILHA DE	ISL	24 22 S	46 59 W	77041	00
PERUÍPE, RIO	STM	17 43 S	39 16 W	77032	01
PERUÍPE, RIO SEE BRANCO, RIO	STM	24 20 S	47 00 W	77041	00
PERUÍ SEE PARUÍ	PPL	9 32 S	37 17 W	77027	00
PERUS	PPL	4 08 S	61 16 W	77032	01
PERUS	PPL	23 25 S	46 49 W	77041	01
PERY, LAGOA SEE PERI, LAGOA DO	LGN	27 43 S	48 32 W	77043	00
PERY-PERY SEE PERIPERI	PPL	9 40 S	36 24 W	77027	00
PESCADA, PONTA DA SEE RASO DO NORTE, CABO	CAPE	2 13 N	50 27 W	77018	00
PESCADOR	PPL	18 22 S	41 36 W	77033	01
PESCADORES	PPL	27 02 S	48 35 W	77043	01
PESCADORES, ILHA DOS	ISL	23 43 S	45 01 W	77041	02
PESCARIA, ILHA	ISL	17 44 S	39 09 W	77052	02
PESCARIA, ILHA DA	ISL	22 58 S	43 43 W	77034	02
PESCARIA, LAGO DA	LK	2 26 N	62 57 W	77016	01
PESCARIA BRAVA	PPL	28 23 S	48 53 W	77043	01
PESCOÇO, LAGO	LK	3 49 S	61 47 W	77013	01

APPROVED FOR RELEASE: 2007/02/20: CIA-RDP01-00707R000200050005-7

APPROVED FOR RELEASE: 2007/02/20: CIA-RDP01-00707R000200050005-7

PÊSO DURO	PPL	5	28	S	47	42	W	77052	01	PETINGUÁ, ARROIO	STM	30	02	S	52	40	W	77044	02
PESOÉ	PPL	15	08	S	60	28	W	77051	00	PETITA, RIO	STM	9	36	S	52	38	W	77015	01
PESQUEIRA	PPL	8	22	S	36	42	W	77076	01	PETIT MAO, SAUT	FLLS	2	48	N	52	29	W	77070	00
PESQUEIRA, IGARAPÉ	STM	12	16	S	59	53	W	77041	01	PETITINGA SEE PITITINGA									
PESQUEIRA, ILHA DA SEE										PETITINGA, PONTA SEE									
PESQUEIRO, ILHA DO	ISL	25	33	S	54	04	W	77042	00	COCORNO, PONTA DO	PT	5	22	S	35	19	W	77024	00
PESQUEIRÃO SEE PESQUEIRINHA	PPL	7	07	S	57	45	W	77019	00	PETIT MASSÉRA, SAUT SEE									
PESQUEIRINHA	PPL	7	07	S	57	45	W	77015	01	PIARARUSÁ, CACHOEIRA	FLLS	2	39	N	52	32	W	77070	00
PESQUEIRINHA, TRAVESSÃO	RPDS	7	05	S	58	09	W	77008	01	PETITO, RIO SEE PETITA, RIO	STM	8	36	S	52	38	W	77015	00
PESQUEIRINHO	PPL	2	25	N	60	51	W	77014	01	PETORMA	PPL	8	55	S	57	25	W	77026	02
PESQUEIRINHO SEE PESQUEIRINHA	PPL	7	07	S	57	45	W	77015	00	PETROLÂNDIA	PPL	9	05	S	38	18	W	77024	01
										PETROLINA	PPL	7	36	S	67	08	W	77013	01
PESQUEIRO	PPL	2	58	S	48	34	W	77023	01										
PESQUEIRO	PPL	6	29	S	44	20	W	77021	01	PETROLINA	PPL	9	24	S	40	30	W	77026	01
PESQUEIRO	PPL	24	07	S	49	42	W	77062	01	PETROLINA SEE PETROLINA DE GOIÁS	PPL	16	06	S	49	20	W	77052	00
PESQUEIRO	PPL	29	42	S	50	56	W	77064	01	PETROLINA DE GOIÁS	PPL	16	06	S	49	20	W	77052	01
PESQUEIRO, ARROIO	STM	29	59	S	51	27	W	77064	01	PETRÓPOLIS	PPL	22	31	S	43	10	W	77035	01
										PETROVINA	PPL	16	46	S	54	07	W	77051	01
PESQUEIRO, BARRADO DO	MRSH	30	54	S	51	44	W	77064	01										
PESQUEIRO, ILHA DO	ISL	25	33	S	54	04	W	77042	04	PETÚNIA	PPL	21	51	S	46	24	W	77039	01
PESQUEIRO, LAGO	LK	3	25	S	47	17	W	77019	01	PETURU, IGARAPÉ	STM	1	46	S	52	47	W	77015	01
PESQUEIRO, RIO	STM	26	31	S	[illegible]	W	77063	01	PEXINHO SEE PEIXINHO	PPL	11	35	S	47	44	W	77052	00
PESQUEIRO DOS CARAJÁS, LAGO	LK	10	35	S	50	30	W	77051	01	PEXIXI, CÓRREGO SEE									
										PARIXI, CÓRREGO	STM	20	28	S	55	41	W	77051	00
PESSEGUEIRA, RIO	STM	27	39	S	50	01	W	77063	01	PHILADELPHIA SEE FILADÉLFIA	PPL	7	21	S	47	30	W	77052	00
PESSEGUEIRO	PPL	21	04	S	46	35	W	77033	02										
PESSEGUEIRO	PPL	27	54	S	54	26	W	77064	01	PHILADELPHIA SEE FILADÉLFIA	PPL	9	06	S	61	40	W	77011	00
PESSEGUEIROS, RIO DOS SEE										PIABA	RSTN	29	46	S	52	08	W	77041	01
PESSEGUEIRA, RIO	STM	27	39	S	50	01	W	77063	00	PIABA, RIBEIRÃO	STM	29	51	S	52	23	W	77041	01
PESSEN, PONTA SEE PECÉN, PONTA	PT	3	29	S	38	54	W	77073	00	PIABANGA, RIO SEE PIARANHA, RIO	STM	22	07	S	43	08	W	77029	00
										PIABANHA SEE TOCANTÍNIA	PPL	9	33	S	48	22	W	77052	00
PESSOA SEE TATUAMUNHA	PPL	9	14	S	35	21	W	77027	00										
PESSOA, CACHOEIRA DO	FLLS	10	02	S	64	02	W	77011	01	PIABANHA	PPL	14	13	S	39	25	W	77012	01
PESSOA, IGARAPÉ	STM	10	02	S	64	02	W	77011	01	PIABANHA	PPL	20	57	S	40	54	W	77034	02
PESSOA ANTA	PPL	3	22	S	41	00	W	77023	01	PIABANHA, CÓRREGO SEE									
PETA, CÓRREGO DA	STM	16	27	S	41	22	W	77033	02	PIABANHA, RIBEIRÃO	STM	9	24	S	47	02	W	77052	00
										PIABANHA, LAGOA DA	LGA	20	56	S	40	50	W	77034	01
										PIABANHA, RIACHO	STM	10	50	S	47	02	W	77052	01
PETAS, ARROIO DAS SEE																			
LAS PETAS, RIO	STM	16	41	S	58	24	W	77000	00										
PETAS, RIO SEE LAS PETAS, RIO	STM	16	41	S	58	24	W	77000	00	PIABANHA, RIACHO	STM	13	56	S	41	31	W	77032	02
PETIM	PPL	12	42	S	39	15	W	77032	01	PIABANHA, RIACHO	STM	15	18	S	42	28	W	77032	01
PETIM, ARROIO	STM	30	12	S	51	19	W	77044	01	PIABANHA, RIBEIRÃO	STM	9	24	S	47	02	W	77052	01
PETINGUÁ, ARROIO SEE										PIABANHA, RIBEIRÃO SEE									
PETINGUÁ, ARROIO	STM	30	02	S	52	40	W	77044	00	PIABANHA, RIO	STM	9	29	S	48	22	W	77052	00

APPROVED FOR RELEASE: 2007/02/20: CIA-RDP01-00707R000200050005-7

APPROVED FOR RELEASE: 2007/02/20: CIA-RDP01-00707R000200050005-7

PIABANHA, RIBEIRÃO DA	STM	14 54 S	39 23 W	77032	01
PIABANHA, RIO SEE PIABANHA, RIBEIRÃO					
PIABANHA, RIO	STM	9 26 S	47 02 W	77042	00
PIABANHA, RIO	STM	9 29 S	48 22 W	77042	01
PIABANHA, RIO	STM	22 07 S	43 08 W	77035	00
PIABANHA, SERRA DA SEE PIABAS, SERRA DAS	MLLS	14 58 S	39 21 W	77032	00
PIABANHAS, RIBEIRÃO	STM	16 05 S	40 00 W	77041	01
PIABAS	PPL	1 12 S	46 54 W	77015	01
PIABAS	PPL	4 14 S	39 52 W	77023	01
PIABAS	PPL	12 42 S	38 10 W	77032	02
PIABAS SEE ALTO DAS PIABAS	PPL	14 15 S	39 57 W	77032	00
PIABAS, CÓRREGO DAS	STM	15 46 S	39 21 W	77032	01
PIABAS, CÓRREGO DAS	STM	18 35 S	39 47 W	77034	01
PIABAS, RIACHO	STM	12 50 S	41 19 W	77032	02
PIABAS, RIACHO	STMI	11 40 S	40 24 W	77042	01
PIABAS, RIACHO DAS SEE PIABAS, RIO DAS	STM	12 15 S	38 03 W	77032	00
PIABAS, RIBEIRÃO DAS	STM	14 18 S	54 51 W	77041	01
PIABAS, RIBEIRÃO DO SEE PIABAS, RIACHO	STM	12 50 S	41 19 W	77032	00
PIABAS, RIO DAS	STM	12 15 S	38 03 W	77032	01
PIABAS, RIO DAS SEE PIABAS, RIBEIRÃO DAS	STM	14 18 S	54 51 W	77041	00
PIABAS, RIO DAS	STM	23 02 S	43 29 W	77034	00
PIABAS, SERRA DAS	MLLS	14 59 S	39 21 W	77032	01
PIABAS, SERRA DAS	RDGE	14 51 S	40 05 W	77032	01
PIABETÁ	PPL	22 37 S	43 10 W	77035	01
PIABINHA, RIBEIRÃO SEE PIABINHAS, RIBEIRÃO	STM	16 40 S	42 28 W	77033	00
PIABOCA, CORREGO	STM	16 38 S	55 36 W	77051	01
PIAÇÁ	PPL	7 42 S	47 18 W	77052	01
PIAÇÁ	PPL	8 15 S	36 27 W	77026	02
PIAÇAPUÇU	PPL	10 24 S	36 25 W	77027	00
PIAÇAGUERA SEE PIASSAGUERA	RSTN	23 50 S	46 23 W	77041	00
PIACATU	PPL	21 38 S	50 32 W	77041	01
PIAÇATUBA	PPL	21 29 S	42 47 W	77033	01
PIAÇU	PPL	20 21 S	41 24 W	77034	01
PIADOR, RIACHO DO	STMI	8 47 S	38 40 W	77026	02
PIAÍ	PPL	23 47 S	47 15 W	77041	01
PIAÍ, PONTA DO	PT	22 49 S	43 42 W	77036	02
PIAÍ, RIO	STM	29 19 S	51 11 W	77044	01
PIAÍ, SACO DO	BAY	22 59 S	43 41 W	77034	00
PIANCA, RIO SEE PIANCÓ, RIO	STMI	6 43 S	37 49 W	77025	00
PIANCÓ	PPL	7 12 S	37 57 W	77025	01
PIANCÓ	PPL	18 42 S	44 56 W	77033	01
PIANCÓ, CORREGO	STM	19 53 S	49 32 W	77033	00
PIANCÓ, RIBEIRÃO	STM	16 06 S	48 53 W	77052	02
PIANCÓ, RIO	STMI	6 43 S	37 49 W	77025	01
PIANO, CACHOEIRA	FLLS	0 03 N	56 56 W	77015	01
PIÃO	PPL	18 48 S	44 09 W	77033	01
PIÃO	PPL	21 19 S	41 20 W	77035	02
PIÃO	PPL	23 05 S	46 14 W	77041	01
PIÃO, CORREGO	STM	18 59 S	49 59 W	77033	02
PIÃO, SERRA DO	MLLS	7 02 S	37 03 W	77025	01
PIÃO, SERRA DO	MT	19 93 S	48 16 W	77033	01
PIAPITANGUI SEE PIRAPITANGUI	PPL	20 21 S	40 27 W	77034	00
PIARARUSÁ, CACHOEIRA (BRAZIL) SAUT PETIT NASSÉRA (FRENCH GUIANA)	FLLS	2 39 N	52 32 W	77060	01
PIAROBE SEE PIAVORÉ	PPL	14 11 S	54 52 W	77051	00
PIASSABUSSU SEE PIAÇABUÇU	PPL	10 24 S	36 25 W	77027	00
PIASSAGUERA	RSTN	23 50 S	46 23 W	77041	00
PIASSAVA	PPL	12 47 S	41 21 W	77032	02
PIATÃ	PPL	13 09 S	42 48 W	77032	01
PIATÃ	RSTN	27 25 S	48 54 W	77041	01
PIATÓ, LAGOA DO	LK	5 32 S	36 58 W	77024	01
PIATÓ, RIACHO	STMI	6 31 S	37 08 W	77024	01
PIAU	PPL	6 14 S	35 58 W	77024	01
PIAU	PPL	9 30 S	37 40 W	77027	02
PIAU	PPL	21 31 S	43 19 W	77033	01
PIAU, CÓRREGO	STM	16 18 S	53 39 W	77041	01
PIAU, CÓRREGO	STM	16 35 S	53 10 W	77051	01
PIAU, CÓRREGO	STM	21 21 S	54 39 W	77041	01
PIAU, RIACHO SEE PIAUÍ, RIACHO	STMI	4 20 S	40 56 W	77023	00
PIAU, RIACHO DO	STM	10 59 S	47 15 W	77052	01

APPROVED FOR RELEASE: 2007/02/20: CIA-RDP01-00707R000200050005-7

APPROVED FOR RELEASE: 2007/02/20: CIA-RDP01-00707R000200050005-7

PIAU, RIO	STM	13 19 S	39 14 W	77012	01	PICADA, CÓRREGO DA	STM	21 00 S	44 14 W	77019	01
PIAUHI, ARROIO SEE PIAUÍ, ARROIO	STM	28 40 S	55 42 W	77044	00	PICADA, RIACHO DA	STM	7 40 S	42 21 W	77042	02
PIAUHY SEE PIAUÍ, ESTADO DO	ADMD	7 00 S	43 00 W	77022	00	PICADA, SERRA DA	UPLD	10 51 S	37 49 W	77031	01
PIAUHY, ARROIO SEE PIAUÍ, ARROIO	STM	28 40 S	55 42 W	77044	00	PICADA DO MATA SEE PICADA DO MATA	PPL	32 28 S	53 33 W	77044	00
PIAUHY, RIACHO DO SEE PIAUÍ, RIO	STM	10 10 S	36 20 W	77027	00	PICADA DO MATA	PPL	32 28 S	53 33 W	77044	01
PIAUHY, RIO SEE PIAUÍ, RIO	STM	6 38 S	42 42 W	77022	00	PICADA DO ZUZA SEE PICADO DO ZUZA	PPL	14 15 S	43 08 W	77032	00
PIAUHY, RIO SEE PIAUÍ, RIO	STM	10 10 S	36 20 W	77027	00	PICADA MARTZ	PPL	29 35 S	50 55 W	77044	01
PIAUHY, RIO SEE PIAUÍ, RIO	STM	11 25 S	37 24 W	77031	00	PICADEIRA	PPL	22 00 S	55 04 W	77051	01
PIAUHY, SERRA DO SEE PIAUÍ, SERRA DO	HLLS	9 25 S	43 00 W	77032	00	PICADO	PPL	12 18 S	38 42 W	77032	01
PIAUHY, SERRA DO SEE BOM JESUS DA GURGUÉIA, SERRA	MTS	9 00 S	43 00 W	77027	00	PICADO DO ZUZA	PPL	14 15 S	43 08 W	77032	01
PIAUÍ	PPL	16 58 S	41 51 W	77019	02	PICÃO, PONTA DO	PT	9 26 S	35 31 W	77027	01
PIAUÍ, ARROIO	STM	28 40 S	55 42 W	77044	01	PICÃO, PONTA DO SEE GUARATIBA, PONTA DE	PT	23 04 S	43 34 W	77036	00
PIAUÍ, ESTADO DO	ADMD	7 00 S	43 00 W	77022	01	PICÃO, RIBEIRÃO DO	STM	18 55 S	44 13 W	77033	01
PIAUÍ, RIACHO	STMI	4 20 S	40 56 W	77023	01	PICÃO, RIBEIRÃO DO	STM	19 17 S	45 07 W	77033	01
PIAUÍ, RIBEIRÃO	STM	16 20 S	40 11 W	77033	01	PICA-PAU, CACHOEIRA	FLLS	1 30 S	56 30 W	77013	01
PIAUÍ, RIO	STM	10 10 S	36 20 W	77027	01	PICA-PAU, CÓRREGO	STM	17 15 S	41 27 W	77039	02
PIAUÍ, RIO	STM	11 25 S	37 24 W	77031	01	PICA-PAU, CÓRREGO SEE PICA-PAU, RIBEIRÃO	STM	22 31 S	52 04 W	77041	00
PIAUÍ, RIO	STM	16 41 S	41 53 W	77033	01	PICA-PAU, RIBEIRÃO	STM	22 31 S	52 04 W	77041	01
PIAUÍ, RIO	STMI	6 38 S	42 42 W	77022	01	PIÇARRÃO, RIO	STM	14 25 S	47 44 W	77052	01
PIAUI, SERRA DO	HLLS	9 25 S	43 00 W	77032	00	PIÇARRAS	PPL	12 18 S	41 22 W	77032	01
PIAUÍ, SERRA DO	SPUR	6 09 S	36 37 W	77034	02	PIÇARRA, RIO	STM	26 47 S	48 49 W	77043	01
PIAÚMA SEE PIRAÚMA	PPL	14 17 S	39 24 W	77032	00	PIÇARRÃO, CÓRREGO DO	STM	21 13 S	47 30 W	77041	02
PIAUY, RIO DOS	STM	12 27 S	49 32 W	77042	01	PIÇARRÃO, RIBEIRÃO SEE PIÇARRÃO, CÓRREGO DO	STM	21 13 S	47 30 W	77041	00
PIAVORÉ	PPL	14 11 S	56 12 W	77031	01	PIÇARRÃO, RIBEIRÃO DO	STM	18 43 S	48 01 W	77013	01
PIAVUÇU, LAGOA DO	LK	16 01 S	56 06 W	77051	01	PIÇARRÃO, RIO SEE PIÇARÃO, RIO	STM	14 25 S	47 44 W	77052	00
PICAÇA, RIO	STM	0 07 S	51 35 W	77016	01						
PICADA	PPL	8 15 S	36 00 W	77026	02	PIÇARRAS SEE PIÇARAS	PPL	12 18 S	41 22 W	77032	00
PICADA	PPL	8 39 S	42 09 W	77022	01	PIÇARRAS, RIO SEE PIÇARRA, RIO	STM	26 47 S	48 49 W	77043	00
PICADA	PPL	9 30 S	36 26 W	77027	02	PICHE	PPL	18 25 S	54 58 W	77041	01
PICADA	PPL	10 42 S	41 44 W	77032	01	PICHORÉ, RIO	STMI	5 36 S	56 46 W	77024	01
PICADA	PPL	12 22 S	42 43 W	77032	01	PICINGUABA	PPL	23 22 S	44 50 W	77041	01
PICADA	PPL	12 47 S	41 57 W	77032	02	PICINGUABA, BAÍA DE	BAY	23 22 S	44 52 W	77041	00
PICADA	PPL	17 13 S	54 41 W	77051	01	PICINGUABA, ESTRADA DE SEE PICINGUABA, BAÍA DE	BAY	23 22 S	44 52 W	77041	00
PICADA	PPL	28 52 S	50 29 W	77044	01	PICO	PPL	9 51 S	48 29 W	77021	02
PICADA, CÓRREGO	STM	19 34 S	49 05 W	77033	02	PICO, CÓRREGO	STM	17 08 S	48 25 W	77032	01
PICADA, CÓRREGO DA	STM	19 09 S	49 34 W	77033	02						

APPROVED FOR RELEASE: 2007/02/20: CIA-RDP01-00707R000200050005-7

APPROVED FOR RELEASE: 2007/02/20: CIA-RDP01-00707R000200050005-7

PICO, ILHA	ISL	9 16 S	40 19 W	77032	01
PICO, ILHA DO	ISL	23 07 S	44 41 W	77015	02
PICO, MORRO DO	HLL	3 50 S	32 25 W	77028	00
PICO, SERRA DO	HLL	10 17 S	37 32 W	77031	01
PICO, SERRA DO	HLLS	16 17 S	46 56 W	77015	01
PICO, SERRA DO	RDGE	7 14 S	36 55 W	77025	02
PICO DOS ANTÔNIOS SEE PASSAGEM DE SANTO ANTÔNIO	PPL	9 24 S	42 55 W	77022	00
PICOS SEE COLINAS					
PICOS	PPL	7 05 S	41 28 W	77022	01
PICOS	PPL	8 5. S	38 37 W	77032	01
PICOS	PPL	9 13 S	45 34 W	77027	01
PICOS	PPL	9 30 S	37 46 W	77027	02
PICOS	PPL	9 31 S	38 03 W	77032	02
PICOS	PPL	9 4L S	37 56 W	77031	02
PICOS	RSVP	10 37 S	39 56 W	77032	01
PICOS, LAGOA DOS	LK	9 13 S	43 31 W	77021	01
PICOS, RIACHO DE	STMI	5 55 S	37 32 W	77026	01
PICOS, RIACHO DOS	STM	12 46 S	41 47 W	77032	01
PICOS, RIBEIRÃO SEE PIRES, RIBEIRÃO	STM	7 39 S	47 06 W	77021	00
PICOS, SERRA DOS	HLL	7 29 S	38 26 W	77025	01
PICOTE, SERRA SEE PICOTES, SERRA	HLL	6 59 S	37 09 W	77025	00
PICOTE, SERRA DO	HLL	7 33 S	36 27 W	77025	01
PICOTES, SERRA	HLL	6 59 S	37 09 W	77025	02
PICUMY SEE PICUÍ	PPL	6 31 S	36 21 W	77025	00
PICUÍ	PPL	6 31 S	36 21 W	77025	01
PICUÍ, RIO	STMI	6 19 S	36 32 W	77000	01
PIDU	PPL	6 09 S	40 46 W	77023	01
PIEBAGA, CÓRREGO SEE PIABOSA, CÓRREGO	STM	16 38 S	55 06 W	77051	00
PIEBOSA, CORREGO SEE PIEPOSA, CÓRREGO	STM	16 19 S	54 17 W	77051	00
PIEDADE	PPL	8 11 S	36 55 W	77026	01
PIEDADE	PPL	12 47 S	39 59 W	77032	02
PIEDADE	PPL	13 00 S	38 58 W	77032	02
PIEDADE SEE TAMIAPE	PPL	14 35 S	42 27 W	77032	00
PIEDADE	PPL	19 46 S	42 05 W	77033	01
PIEDADE	PPL	20 03 S	41 48 W	77033	01
PIEDADE SEE PIEDADE DO RIO GRANDE	PPL	21 28 S	44 12 W	77033	00
PIEDADE	PPL	21 44 S	45 58 W	77015	02
PIEDADE	PPL	22 07 S	41 37 W	77015	02
PIEDADE	PPL	22 15 S	45 44 W	77033	01
PIEDADE	PPL	23 43 S	47 24 W	77041	01
PIEDADE, ESTAÇÃO	RSTN	22 54 S	43 19 W	77034	00
PIEDADE, RIBEIRÃO	STM	9 54 S	49 48 W	77042	01
PIEDADE, RIBEIRÃO	STM	20 16 S	49 40 W	77041	01
PIEDADE, RIBEIRÃO	STM	20 42 S	41 58 W	77034	02
PIEDADE, RIBEIRÃO DA	STM	18 51 S	49 19 W	77015	01
PIEDADE, RIO SEE PIEDADE, RIBEIRÃO DA	STM	18 31 S	49 19 W	77011	00
PIEDADE, SERRA DA	HLLS	17 48 S	44 35 W	77031	01
PIEDADE, SERRA DA	RDGE	7 21 S	37 20 W	77040	01
PIEDADE DA PONTE NOVA	PPL	20 14 S	42 [illegible] W	77015	01
PIEDADE DO BAGRE SEE FELIPELÂNDIA	PPL	18 47 S	45 59 W	77015	00
PIEDADE DO PARAOPEBA	PPL	20 10 S	44 01 W	77033	01
PIEDADE DO RIO GRANDE	PPL	21 28 S	44 12 W	77033	01
PIEDADE DOS GERAIS SEE PIEDADE DOS GERAIS	PPL	20 28 S	44 14 W	77033	00
PIEDADE DOS GERAIS	PPL	20 29 S	44 14 W	77011	01
PIEN SEE PIÊN	PPL	26 05 S	49 26 W	77042	00
PIÊN	PPL	26 04 S	49 26 W	77042	01
PIERÓPOLIS SEE PEIRÓPOLIS	CPL	19 44 S	47 45 W	77011	00
PIGUI SEE PEGUI	PPL	6 47 S	43 47 W	77021	00
PILÃO	PPL	8 45 S	37 12 W	77026	02
PILÃO	PPL	11 01 S	38 06 W	77031	01
PILÃO	PPL	13 11 S	40 12 W	77032	02
PILÃO	PPL	14 22 S	42 46 W	77032	01
PILÃO	PPL	17 41 S	52 13 W	77042	01
PILÃO	PPL	21 06 S	55 57 W	77041	01
PILÃO, IGARAPÉ	STM	6 55 S	53 31 W	77015	01
PILÃO, LAGO DO	LK	6 32 S	69 09 W	77013	01
PILÃO, PONTA DO	PT	23 07 S	44 18 W	77035	02
PILÃO, RIBEIRÃO	STM	14 26 S	47 37 W	77051	01
PILÃO, RIBEIRÃO DO	STM	14 09 S	55 36 W	77041	01
PILÃO, RIO	STM	6 32 S	69 09 W	77013	01

APPROVED FOR RELEASE: 2007/02/20: CIA-RDP01-00707R000200050005-7

APPROVED FOR RELEASE: 2007/02/20: CIA-RDP01-00707R000200050005-7

PILÃO, RIO	STM	28	46	S	49	46	W	77043	01	PILÕES, RIBEIRÃO DOS	STM	18	04	S	47	17	W	77039	01
PILÃO, SERRA	SPUR	9	32	S	37	32	W	77027	02	PILÕES, RIBEIRÃO DOS	STM	18	20	S	42	20	W	77039	01
PILÃO ARCADO	PPL	10	09	S	42	26	W	77037	01	PILÕES, RIBEIRÃO DOS SEE PILÕES, RIO DOS	STM	24	34	S	48	25	W	77041	00
PILÃO ARCADO, VEREDA SEE PIMENTEIRA, VEREDA DA	STM	10	04	S	42	25	W	77032	00	PILÕES, RIO	STM	16	14	S	50	54	W	77042	01
PILÃO D'ÁGUA	PPL	12	11	S	41	14	W	77032	02	PILÕES, RIO DOS	STM	24	34	S	48	25	W	77041	01
PILÃO DEITADO	PPL	14	57	S	57	37	W	77041	01	PILÕES, SERRA DOS	MLL	6	55	S	37	00	W	77029	01
PILÃO DO GATO	PPL	9	05	S	37	23	W	77027	02	PILÕES, SERRA DOS	MLL	7	18	S	37	53	W	77029	01
PILÕSINHO, CÓRREGO SEE PILÃOZINHO, CÓRREGO	STM	14	08	S	55	32	W	77041	00	PILÕES, SERRA DOS	MLLS	17	58	S	47	33	W	77009	01
PILÃOZINHO, CÓRREGO	STM	14	08	S	55	32	W	77051	01	PILÕES, SERRA DOS	MLLS	20	58	S	41	38	W	77034	01
PILÃOZINHO, CÓRREGO	STM	16	44	S	41	32	W	77039	02	PILÕES, SERROTE	MLL	6	40	S	37	36	W	77029	02
PILAR	PPL	5	45	S	63	46	W	77013	01	PILÕES DE DENTRO SEE PILÕES	PPL	6	52	S	55	36	W	77029	00
PILAR	PPL	7	15	S	35	16	W	77025	01	PILÕES DO MATA SEE MAIA	PPL	6	48	S	55	34	W	77029	00
PILAR SEE ITAMARACÁ	PPL	7	45	S	34	50	W	77026	00	PIMENTA	PPL	1	19	S	46	12	W	77021	01
PILAR	PPL	9	16	S	55	56	W	77027	01	PIMENTA	PPL	2	29	S	44	14	W	77021	01
PILAR	PPL	12	22	S	40	43	W	77032	02	PIMENTA	PPL	4	34	S	56	12	W	77015	01
PILAR	PPL	13	05	S	39	24	W	77032	02	PIMENTA	PPL	12	27	S	41	19	W	77032	02
PILAR SEE PILAR DE GOIÁS	PPL	14	41	S	49	27	W	77052	00	PIMENTA	PPL	15	28	S	39	25	W	77032	01
PILAR SEE PILAR DO SUL	PPL	23	49	S	47	42	W	77041	00	PIMENTA SEE ITARIMÃ	PPL	18	42	S	51	25	W	77052	00
PILAR	RSTR	12	33	S	38	41	W	77032	02	PIMENTA SEE PIMENTO	PPL	20	23	S	40	27	W	77034	00
PILAR, RUÍNAS DE	RUIN	14	48	S	59	32	W	77041	01	PIMENTA	PPL	20	28	S	45	48	W	77033	01
PILAR DE GOIÁS	PPL	14	41	S	49	27	W	77052	01	PIMENTA, ARROIO	STM	31	21	S	52	20	W	77044	01
PILAR DO SUL	PPL	23	49	S	47	42	W	77041	01	PIMENTA, CACHOEIRA DO	FLLS	1	45	N	62	22	W	77016	01
PILÕES SEE BREJO DAS FREIRAS	PPL	6	42	S	38	31	W	77025	00	PIMENTA, CÓRREGO	STM	21	14	S	41	14	W	77019	02
PILÕES	PPL	6	52	S	35	36	W	77025	01	PIMENTA, IGARAPÉ	STM	1	45	N	62	17	W	77016	01
PILÕES SEE BOM JESUS DO ITAPEIRA	PPL	7	05	S	43	01	W	77022	00	PIMENTA, MORRO DA	MTN	20	46	S	43	24	W	77033	01
PILÕES	PPL	13	34	S	41	37	W	77032	01	PIMENTA, RIACHO	STMI	6	49	S	39	07	W	77029	02
PILÕES	PPL	15	01	S	45	38	W	77032	01	PIMENTA, RIBEIRÃO	STM	21	26	S	50	55	W	77041	01
PILÕES SEE SANTANA DOS PILÕES	PPL	22	40	S	45	19	W	77041	00	PIMENTA BUENO	PPL	11	39	S	61	12	W	77011	01
PILÕES, AÇUDE	RSV	6	41	S	38	52	W	77025	01	PIMENTA BUENO	RSTR	20	14	S	50	47	W	77041	01
PILÕES, CACHOEIRA DOS	FLLS	9	50	S	48	20	W	77052	01	PIMENTA BUENO, RIO SEE APIDIÁ, RIO	STM	11	39	S	61	11	W	77011	00
PILÕES, CÓRREGO DOS	STM	16	57	S	49	25	W	77033	02	PIMENTAL	PPL	4	29	S	49	11	W	77019	01
PILÕES, RIACHO	STMI	8	52	S	37	35	W	77026	01	PIMENTAL SEE PIMENTA	PPL	4	34	S	56	12	W	77015	00
PILÕES, RIACHO DOS	STM	15	02	S	45	39	W	77032	01	PIMENTAL, IGARAPÉ	STM	6	19	S	54	42	W	77013	01
PILÕES, RIBEIRÃO DAS SEE PILÕES, RIO	STM	16	14	S	50	54	W	77042	00	PIMENTAL, IGARAPÉ	STM	6	38	S	49	58	W	77023	01
PILÕES, RIBEIRÃO DOS	STM	16	45	S	41	32	W	77033	01	PIMENTAL, IGARAPÉ	STM	6	57	S	59	04	W	77013	01
										PIMENTAS	PPL	13	39	S	39	14	W	77032	02

APPROVED FOR RELEASE: 2007/02/20: CIA-RDP01-00707R000200050005-7

APPROVED FOR RELEASE: 2007/02/20: CIA-RDP01-00707R000200050005-7

PIMENTAS	PPL	18 58 S	46 05 W	77093	01
PIMENTAS, RIACHO SEE PIMENTA, RIACHO	STMI	6 49 S	39 07 W	77023	00
PIMENTAS, SERRA DAS	MTS	24 53 S	48 41 W	77042	01
PIMENTEIRA SEE PIMENTEIRAS	PPL	6 14 S	43 25 W	77022	00
PIMENTEIRA SEE PIMENTEIRAS	PPL	13 27 S	38 59 W	77032	00
PIMENTEIRA	PPL	14 30 S	39 27 W	77032	01
PIMENTEIRA	PPL	16 38 S	56 05 W	77051	01
PIMENTEIRA	PPL	18 06 S	54 59 W	77051	01
PIMENTEIRA, IGARAPÉ	STM	13 29 S	61 02 W	77011	01
PIMENTEIRA, VEREDA DA	ITM	10 04 S	42 25 W	77092	01
PIMENTEIRAL	PPL	18 48 S	57 34 W	77041	01
PIMENTEIRAL, MORRO DO	HLL	18 47 S	55 31 W	77051	01
PIMENTEIRAS	PPL	6 14 S	43 25 W	77022	01
PIMENTEIRAS	PPL	13 27 S	38 59 W	77032	01
PIMENTEIRAS SEE PIMENTAS	PPL	13 39 S	39 14 W	77032	30
PIMENTEIRAS, CÓRREGO DAS	STM	19 47 S	39 12 W	77032	01
PIMENTEL	PPL	3 43 S	45 30 W	77021	01
PIMENTEL SEE PIMENTAL	PPL	4 29 S	59 11 W	77013	00
PIMENTEL	PPL	9 36 S	34 21 W	77026	02
PIMENTEL	RSTP	20 45 S	41 48 W	77094	01
PIMENTEL, IGARAPÉ SEE PIMENTAL, IGARAPÉ	STM	6 19 S	54 42 W	77015	00
PIMENTO	PPL	20 23 S	40 27 W	77094	02
PIMENTO BUENO, RIO SEE PIROCÓLUINA, RIO	STM	12 38 S	60 12 W	77011	00
PIMPÃO, RIO	STM	25 57 S	51 31 W	77042	01
PINA	PPL	8 06 S	34 53 W	77026	02
PINARÉ	PPL	13 42 S	39 06 W	77032	01
PINARÉ	PPL	25 56 S	51 06 W	77042	01
PINARÉ, RIBEIRÃO DE	STM	13 52 S	39 04 W	77032	02
PINDA	PPL	17 00 S	55 53 W	77051	01
PINDA, ARROIO SEE PINDAÍ, LAJEADO	STM	27 42 S	55 07 W	77044	00
PINDA, CÓRREGO SEE PARDUÍ, CÓRREGO	STM	29 41 S	54 32 W	77041	00
PINDAHYBA, RIBEIRÃO SEE MANDU, CÓRREGO	STM	21 37 S	53 02 W	77041	00
PINDAIVYAL SEE FAZENDA PINDAIVAL	PPL	17 09 S	56 05 W	77051	00
PINDAÍ	PPL	14 29 S	42 41 W	77032	01
PINDAÍ, LAJEADO	STM	27 52 S	55 07 W	77044	01
PINDAÍBA	PPL	9 47 S	45 24 W	77022	02
PINDAÍBA	PPL	10 33 S	45 16 W	77022	02
PINDAÍBA	PPL	14 59 S	52 19 W	77051	01
PINDAÍBA	PPL	21 09 S	47 19 W	77041	02
PINDAÍBA	PPL	21 12 S	49 01 W	77033	01
PINDAÍBA, ARROIO DA SEE PINDAÍBA, ARROIO DA	STM	24 10 S	51 33 W	77042	00
PINDAÍBA, CÓRREGO	STM	15 26 S	44 56 W	77033	01
PINDAÍBA, CÓRREGO	STM	17 11 S	50 33 W	77042	02
PINDAÍBA, CÓRREGO SEE MANDU, CÓRREGO	STM	21 37 S	53 02 W	77041	00
PINDAÍBA, RIBEIRÃO	STM	14 48 S	52 00 W	77041	01
PINDAÍBA, RIBEIRÃO SEE MANDU, CÓRREGO	STM	21 37 S	53 02 W	77051	00
PINDAIBAL, CÓRREGO SEE PINDAÍBA, CÓRREGO	STM	15 26 S	44 56 W	77033	00
PINDAIBÃO, CÓRREGO	STM	10 49 S	55 15 W	77051	01
PINDAÍBAS	PPL	15 01 S	44 14 W	77033	01
PINDAÍBAS, CÓRREGO SEE SANTO ANTÔNIO DAS PINDAÍBAS, CÓRREGO	STM	16 30 S	41 54 W	77033	00
PINDAÍBAS, CÓRREGO	STM	18 40 S	48 09 W	77033	01
PINDAÍBAS, PARADA DAS	RSTP	19 32 S	43 31 W	77033	02
PINDAÍBAS, RIBEIRÃO SEE PIRAPITINGA, RIO	STM	17 15 S	50 39 W	77052	00
PINDAÍ MIRIM	RSTR	29 45 S	54 51 W	77044	01
PINDAITUBA, RIBEIRÃO SEE PINDAITUBA, RIO	STM	14 51 S	59 28 W	77051	00
PINDAITUBA, RIO	STM	14 51 S	59 28 W	77051	01
PINDAIUVAL	PPL	15 41 S	58 44 W	77051	01
PINDAIVAL SEE PINDAIUVAL	PPL	15 41 S	58 44 W	77051	00
PINDAIVAL	PPL	17 09 S	56 13 W	77051	00
PINDAIVAL	PPL	17 09 S	56 05 W	77051	01
PINDAIVAL, CÓRREGO	STM	15 21 S	55 58 W	77041	01
PINDAIVAL, CÓRREGO	STM	16 29 S	57 10 W	77051	01
PINDAIVAL, CÓRREGO	STM	17 10 S	56 05 W	77051	01
PINDAIVAL, RIO SEE PINDAIVAL, CÓRREGO	STM	16 29 S	57 10 W	77051	00
PINDAMONHANGABA	MPL	22 55 S	45 28 W	77041	01

APPROVED FOR RELEASE: 2007/02/20: CIA-RDP01-00707R000200050005-7

APPROVED FOR RELEASE: 2007/02/20: CIA-RDP01-00707R000200050005-7

PINDARÉ	PPL	19 42 S	44 03 W	77013	01	PINDORAMA SEE PANAMBI	PPL	28 18 S	53 30 W	77044	00				
PINDARÉ, RIO	STM	3 17 S	46 47 W	77021	01	PINDORETAMA	PPL	4 02 S	38 18 W	77023	01				
PINDARÉ-MIRIM	PPL	3 37 S	45 21 W	77031	01	PINDOTIBA	PPL	28 24 S	49 13 W	77043	01				
PINDAUBA, ARROIO DA	STM	24 10 S	51 33 W	77042	02	PINDOVAL	PPL	4 31 S	57 30 W	77013	01				
PINDÓ	PPL	22 57 S	54 59 W	77051	01	PINDURÃO	PPL	7 52 S	36 39 W	77035	01				
PINDÓ, ARROIO SEE ITAIPÁ, CÓRREGO	STM	22 57 S	54 40 W	77051	00	PINGA	PPL	7 16 S	41 07 W	77032	01				
PINDÓ, CÓRREGO SEE ACUTI, CÓRREGO	STM	22 54 S	54 48 W	77051	00	PINGA, RIACHO SEE CALHAUS, RIACHO DOS	STM	9 01 S	44 18 W	77022	00				
PINDÓ, CÓRREGO	STM	22 56 S	54 54 W	77051	01	PINGA, SERRA DO	MTL	8 20 S	42 40 W	77022	01				
PINDÓ, LAJEADO SEE PINDÓ, RIO	STM	26 59 S	53 15 W	77043	00	PINGADOR	PPL	15 04 S	55 48 W	77051	01				
PINDÓ, RIO	STM	26 58 S	53 15 W	77043	01	PINGADOR	PPL	27 00 S	51 50 W	77043	01				
PINDORA SEE SANTO ANTÔNIO DA PINDORA	PPL	3 57 S	41 04 W	77023	00	PINGADOR, RIO	STM	27 04 S	51 47 W	77043	01				
PINDORA	PPL	4 18 S	44 41 W	77021	01	PINGO, SERRA DO	UPLD	8 42 S	37 20 W	77026	01				
PINDORA	PPL	9 29 S	36 12 W	77027	01	PINGUEIRO, IGARAPÉ	STM	8 54 S	60 43 W	77051	01				
PINDORA	PPL	9 49 S	36 02 W	77027	02	PINGUELA, CÓRREGO	STM	14 32 S	59 35 W	77051	01				
PINDORA	PPL	9 49 S	36 17 W	77027	02	PINGUELA, CÓRREGO	STM	14 47 S	50 57 W	77052	01				
PINDOBA	PPL	20 24 S	41 09 W	77034	02	PINGUELA, CÓRREGO	STM	17 49 S	52 35 W	77052	02				
PINDOBA, CÓRREGO	STM	11 54 S	47 21 W	77032	01	PINGUELA, CÓRREGO DA	STM	18 30 S	53 53 W	77051	01				
PINDOBA, CÓRREGO	STM	20 24 S	41 11 W	77034	02	PINGUELA, LAGOA	LGN	29 49 S	50 10 W	77044	01				
PINDOBA, LAGOA	LK	12 10 S	38 54 W	77032	01	PINGUELA, RIBEIRÃO SEE PINGUELA, CÓRREGO	STM	14 47 S	50 57 W	77052	00				
PINDOBA, SERRA DA	MTL	8 25 S	38 18 W	77026	02	PINGUELA, RIBEIRÃO DA	STM	18 59 S	60 25 W	77040	01				
PINDOBAÇU	PPL	10 44 S	40 21 W	77032	01										
PINDOBA GRANDE SEE PINDOBA	PPL	9 28 S	36 12 W	77027	00	PINGUELA, RIO	STM	24 57 S	54 31 W	77042	01				
PINDOBAL	PPL	3 14 S	48 25 W	77019	01	PINGUELA, RIO DA	STM	2 55 S	45 18 W	77021	01				
PINDOBAL	PPL	8 19 S	61 48 W	77013	01	PINGUELA DE ÍNDIOS, CACHOEIRA	FLLS	2 12 N	55 58 W	77015	01				
PINDOBAL, IGARAPÉ	STM	5 45 S	57 16 W	77015	01	PINGUETA, LAGOA DA SEE PINGUELA, LAGOA	LGN	29 49 S	50 10 W	77044	00				
PINDOBAL, SERRA DO	MTL	12 21 S	38 20 W	77032	02	PINGUIM, RIBEIRÃO	STM	29 40 S	52 06 W	77042	01				
PINDOBAS	PPL	12 37 S	38 32 W	77032	02										
PINDOBASSÚ SEE PINDOBAÇU	PPL	10 44 S	40 21 W	77032	00	PINHAIS SEE PINHÕES	PPL	19 43 S	43 50 W	77019	00				
PINDOBEIRA, SERROTE DA	UPLD	21 09 S	39 44 W	77032	01	PINHAL	PPL	21 14 S	45 21 W	77033	02				
PINDOGUABA	PPL	3 45 S	41 08 W	77021	01	PINHAL	PPL	21 38 S	46 04 W	77033	02				
						PINHAL	PPL	22 12 S	46 45 W	77041	01				
PINDORAL SEE PINDOVAL	PPL	4 31 S	57 30 W	77013	00	PINHAL	PPL	23 20 S	47 39 W	77041	01				
PINDORAMA SEE JUCATI	PPL	8 42 S	36 27 W	77026	00										
PINDORAMA	PPL	10 15 S	47 49 W	77032	01	PINHAL SEE RIBEIRÃO DO PINHAL	PPL	23 24 S	50 18 W	77042	00				
PINDORAMA SEE TAPIRAMBAIA	PPL	11 26 S	40 24 W	77032	00	PINHAL	PPL	23 38 S	49 15 W	77041	01				
PINDORAMA	PPL	15 33 S	39 23 W	77032	01	PINHAL SEE PINHAL DA SERRA	PPL	27 52 S	51 09 W	77044	00				
						PINHAL	PPL	29 32 S	53 37 W	77044	01				
PINDORAMA	PPL	21 12 S	48 55 W	77041	01	PINHAL	PPL	29 36 S	53 48 W	77044	01				

APPROVED FOR RELEASE: 2007/02/20: CIA-RDP01-00707R000200050005-7

APPROVED FOR RELEASE: 2007/02/20: CIA-RDP01-00707R000200050005-7

PINHAL	PPL	9° 15 S	40 14 W	77044	01
PINHAL, APOIO	STN	29 34 S	52 32 W	77044	01
PINHAL, RIBEIRÃO DO	STN	22 26 S	47 11 W	77041	01
PINHAL, RIBEIRÃO DO	STN	22 39 S	47 17 W	77041	02
PINHAL, RIBEIRÃO DO	STN	23 36 S	48 09 W	77041	01
PINHAL, RIBEIRÃO DO	STN	23 45 S	47 49 W	77041	01
PINHAL, RIO DO	STN	22 42 S	46 42 W	77041	01
PINHAL, RIO DO SEE PINHAL, RIBEIRÃO DO	STN	23 34 S	48 09 W	77041	00
PINHALÃO	PPL	25 47 S	50 03 W	77042	01
PINHAL DA SERRA	PPL	27 42 S	51 09 W	77044	01
PINHAL GRANDE	PPL	29 21 S	53 16 W	77044	02
PINHALITO	PPL	24 57 S	52 43 W	77042	01
PINHALITO	PPL	25 00 S	52 44 W	77042	01
PINHAL PRETO	PPL	25 37 S	52 27 W	77042	01
PINHAL RALO	PPL	25 26 S	52 36 W	77042	01
PINHALZINHO	PPL	22 38 S	45 55 W	77033	02
PINHALZINHO	PPL	22 46 S	46 36 W	77041	01
PINHALZINHO	PPL	22 50 S	45 42 W	77041	01
PINHALZINHO	PPL	24 08 S	52 48 W	77042	01
PINHALZINHO	PPL	24 47 S	48 57 W	77049	01
PINHALZINHO	PPL	25 05 S	52 06 W	77042	01
PINHALZINHO	PPL	26 48 S	52 57 W	77049	01
PINHALZINHO	PPL	27 34 S	51 57 W	77044	01
PINHALZINHO	PPL	29 14 S	51 43 W	77044	01
PINHALZINHO, CÓRREGO	STN	29 55 S	53 16 W	77042	01
PINHALZINHO, RIBEIRÃO SEE PINHALZINHO, CÓRREGO	STN	29 55 S	53 16 W	77042	00
PINHÃO	PPL	9 17 S	37 17 W	77027	02
PINHÃO	PPL	9 22 S	38 31 W	77032	02
PINHÃO	PPL	17 34 S	37 44 W	77031	01
PINHÃO	PPL	25 43 S	51 38 W	77042	01
PINHÃO, RIO	STN	25 36 S	51 48 W	77042	01
PINHÃO, SACCO DO SEE PINHÃO, SACO DO	COVE	22 47 S	43 10 W	77036	00
PINHÃO, SACO DO	COVE	22 47 S	43 10 W	77036	00
PINHÃO GRANDE SEE RIACHO GRANDE	PPL	9 26 S	39 51 W	77032	00
PINHÃOZEIRO SEE PINHÃOZINHO	PPL	9 16 S	37 11 W	77027	00
PINHÃOZINHO	PPL	9 16 S	37 11 W	77027	02
PINHÃOZINHO	PPL	24 30 S	53 09 W	77042	01
PINHÉ	PPL	19 42 S	54 19 W	77051	01
PINHÉ, RIBEIRÃO	STN	20 04 S	53 53 W	77051	01
PINHÉ, RIO SEE PINHÉ, RIBEIRÃO	STN	20 04 S	53 53 W	77051	00
PINHEIRAL, ENSEADA DA	BAY	27 53 S	48 36 W	77043	00
PINHEIRAL, LAJE DA	REM	27 52 S	48 36 W	77043	00
PINHEIRAL, PORTA SEE PINHEIRO, PORTA DO	PT	27 58 S	48 36 W	77043	00
PINHEIRAL	PPL	24 21 S	49 59 W	77035	01
PINHEIRAL	PPL	27 25 S	49 06 W	77043	01
PINHEIRAL	PPL	28 14 S	49 07 W	77043	01
PINHEIRAL DE CIMA	PPL	25 31 S	50 06 W	77042	01
PINHEIRAS SEE PINHEIROS	CPL	22 32 S	44 34 W	77041	00
PINHEIRAS, PORTA DOS SEE PINHEIRO, PORTA DO	PT	27 58 S	48 36 W	77043	00
PINHEIRINHO	PPL	22 43 S	47 24 W	77041	02
PINHEIRINHO	PPL	25 25 S	53 55 W	77042	01
PINHEIRINHO	PPL	29 28 S	54 25 W	77044	01
PINHEIRINHO SEE ROLANTINHO DA FIGUEIRA	PPL	29 42 S	50 33 W	77044	00
PINHEIRINHO, LAJEADO	STN	26 52 S	53 15 W	77043	01
PINHEIRINHO, RIBEIRÃO	STN	20 26 S	43 10 W	77033	01
PINHEIRINHO, RIBEIRÃO	STN	22 16 S	48 19 W	77041	01
PINHEIRINHO, RIO	STN	28 58 S	49 42 W	77043	01
PINHEIRINHO, SERRA DO	MTS	22 11 S	45 11 W	77033	02
PINHEIRINHO BAIXO	PPL	28 57 S	49 47 W	77043	01
PINHEIRINHOS	PPL	22 24 S	47 56 W	77041	01
PINHEIRINHOS	PPL	22 26 S	44 59 W	77033	01
PINHEIRINHOS	PPL	24 59 S	50 22 W	77042	01
PINHEIRINHOS, RIBEIRÃO SEE PINHEIRINHO, RIBEIRÃO	STN	22 16 S	48 13 W	77041	00
PINHEIRINHOS, RIBEIRÃO DOS	STN	22 22 S	48 02 W	77041	02
PINHEIRO SEE ICORACI	PPL	1 18 S	48 29 W	77015	00
PINHEIRO	PPL	2 31 S	45 05 W	77021	01
PINHEIRO	PPL	3 55 S	45 09 W	77021	01
PINHEIRO SEE SUCESSO	PPL	4 56 S	40 32 W	77023	00
PINHEIRO	PPL	12 35 S	38 33 W	77032	02

APPROVED FOR RELEASE: 2007/02/20: CIA-RDP01-00707R000200050005-7

APPROVED FOR RELEASE: 2007/02/20: CIA-RDP01-00707R000200050005-7

PINHEIRO	PPL	16 25 S	39 58 W	77012	01	PINHEIROS, RIO	STM	29 32 S	46 44 W	77041	02			
PINHEIRO	PPL	18 42 S	43 03 W	77031	01	PINHEIROS ALTOS	PPL	20 34 S	43 16 W	77033	01			
PINHEIRO SEE PINHEIROS	PPL	20 44 S	47 31 W	77041	00	PINHEIROS DE BAIXO SEE								
PINHEIRO	PPL	21 38 S	46 19 W	77033	02	PINHEIRO DE BAIXO	PPL	16 43 S	42 17 W	77042	00			
PINHEIRO SEE PINHEIRAL	PPL	22 31 S	43 59 W	77035	00	PINHEIRO SÊCO	PPL	24 44 S	48 34 W	77042	01			
						PINHEIRO SÊCO, RIBEIRÃO DO SEE								
						LAJEADO DO PINHEIRO SÊCO, RIBEIRÃO	STM	29 42 S	48 26 W	77041	00			
PINHEIRO SEE PINHEIROS	PPL	22 33 S	44 54 W	77041	00									
PINHEIRO SEE RESERVA	PPL	25 51 S	52 04 W	77042	00	PINHEL	PPL	2 55 S	55 14 W	77015	01			
PINHEIRO	RSTP	19 53 S	44 34 W	77033	01	PINHEL, IGARAPÉ	STM	2 54 S	55 12 W	77015	01			
PINHEIRO SEE PORTO DO PINHEIRO	RSTP	22 06 S	41 47 W	77035	00	PINHEROS, RIO SEE PINHEIROS, RIACHO	STMI	5 02 S	48 45 W	77023	00			
PINHEIRO, ARROIO	STM	28 50 S	53 33 W	77044	01	PINHO	PPL	25 22 S	50 46 W	77042	01			
						PINHO, RIO DO	STM	25 16 S	52 39 W	77042	01			
PINHEIRO, CACHOEIRA	FLLS	5 46 S	49 43 W	77015	01									
PINHEIRO, IGARAPÉ DO	STM	0 52 N	53 20 W	77015	01									
PINHEIRO, ILHA DO SEE						PINHÕES	PPL	7 20 S	41 47 W	77022	01			
EWIRA MIANCA, ILHA	ISL	2 38 S	67 04 W	77013	00	PINHÕES	PPL	19 43 S	43 50 W	77033	01			
PINHEIRO, PORTA DO	PT	27 58 S	48 36 W	77043	01	PINHOTIBA	PPL	20 58 S	42 11 W	77033	01			
PINHEIRO, RIACHO	STMI	5 02 S	48 45 W	77023	01	PINHUÍ, RIO	STM	6 21 S	55 00 W	77013	01			
						PINHUAN, IGARAPÉ SEE PINHUÍ, RIO	STM	6 21 S	55 00 W	77013	00			
PINHEIRO, PIAXO SEE														
PINHEIRO, RIACHO	STMI	5 02 S	48 45 W	77023	00	PINHUM, RIO SEE PIUM, RIO	STM	10 12 S	49 57 W	77052	00			
PINHEIRO CHAGAS	PPL	21 03 S	44 06 W	77033	02	PINHUM, RIO SEE RIOSINHO, RIO	STM	10 22 S	49 50 W	77052	00			
PINHEIRO DE BAIXO	PPL	16 43 S	42 17 W	77032	01	PINICAVA, CÓRREGO	STM	11 18 S	48 00 W	77052	01			
PINHEIRO MACHADO	PPL	31 34 S	53 23 W	77044	01	PININA, IGARAPÉ	STM	1 13 N	69 22 W	77013	01			
PINHEIRO MIACADO	PPL	28 17 S	53 03 W	77044	01	PININA, ILHA	ISL	9 00 N	68 11 W	77013	01			
PINHEIRO PRÊTO	PPL	27 03 S	51 12 W	77043	01	PINJAICA, RIO	STM	20 10 S	49 24 W	77034	01			
PINHEIROS SEE PINHEIRO	PPL	2 31 S	45 05 W	77021	00	PINJA	PPL	3 10 S	44 48 W	77021	01			
PINHEIROS	PPL	18 05 S	43 38 W	77033	01	PINTADA	PPL	8 58 S	36 31 W	77026	02			
PINHEIROS SEE PINHEIRO	PPL	18 42 S	43 03 W	77033	00	PINTADA	PPL	11 51 S	42 42 W	77032	02			
PINHEIROS	PPL	20 14 S	41 30 W	77033	02	PINTADA	PPL	15 29 S	42 20 W	77033	01			
PINHEIROS SEE PINHEIROS ALTOS	PPL	20 34 S	43 16 W	77033	00	PINTADA	PPL	10 02 S	51 15 W	77044	01			
PINHEIROS	PPL	20 59 S	47 11 W	77041	02	PINTADA, BREJO DA	STMI	10 40 S	45 09 W	77022	02			
PINHEIROS	PPL	21 32 S	45 08 W	77033	02	PINTADA, CÓRREGO DA SEE								
PINHEIROS	PPL	22 32 S	44 54 W	77041	01	ONÇA, CÓRREGO DA	STM	22 45 S	50 53 W	77041	00			
PINHEIROS	PPL	29 47 S	52 44 W	77044	01	PINTADA, ILHA DA	ISL	3 02 S	51 15 W	77044	00			
						PINTADA, RIACHO DA SEE								
PINHEIROS SEE PINHEIRO	RSTP	19 53 S	44 34 W	77033	00	PINTADA, BREJO DA	STMI	10 40 S	45 09 W	77022	00			
PINHEIROS, BAIA DOS	BAY	25 10 S	48 33 W	77042	01									
PINHEIROS, RIBEIRÃO	STM	18 33 S	43 32 W	77033	01	PINTADA, SERRA	MTN	11 21 S	39 33 W	77032	01			
PINHEIROS, RIBEIRÃO SEE						PINTADA, SERRA	MTNS	7 45 S	38 17 W	77005	02			
PINHEIROS, RIO	STM	23 32 S	46 44 W	77041	00	PINTADAS	PPL	3 20 S	42 08 W	77022	02			
PINHEIROS, RIBEIRÃO DOS	STM	16 26 S	39 54 W	77032	02	PINTADAS	PPL	11 48 S	39 56 W	77032	01			

APPROVED FOR RELEASE: 2007/02/20: CIA-RDP01-00707R000200050005-7

APPROVED FOR RELEASE: 2007/02/20: CIA-RDP01-00707R000200050005-7

PINTADINHO, RIBEIRÃO	STM	19 27 S	49 50 W	77042	01
PINTADO, CÓRREGO	STM	11 52 S	47 12 W	77042	01
PINTADO, RIO	STM	13 13 S	58 16 W	77042	01
PINTASSILGO, CÓRREGO	STM	19 15 S	49 07 W	77033	02
PINTO	PPL	18 25 S	48 04 W	77033	02
PINTO, ARROIO	STM	29 14 S	54 23 W	77042	01
PINTO, ARROIO DO	STM	29 24 S	50 10 W	77044	01
PINTO, CANAL DO	STMC	21 00 S	40 49 W	77036	02
PINTO, MORRO DO	MLL	22 54 S	43 12 W	77036	00
PINTO, RIACHO DO	STMI	7 51 S	45 32 W	77022	02
PINTO, RIO DO	STM	27 27 S	50 49 W	77043	01
PINTO, RIO DO	STM	29 21 S	50 34 W	77044	01
PINTO, SERRA DO	SPUR	5 49 S	38 23 W	77023	01
PINTO BARDEIRA	PPL	29 00 S	51 27 W	77044	01
PINTOMBEIRA, RIACHO DA SEE PITOMBEIRAS, RIACHO	STMI	5 52 S	37 19 W	77024	00
PINTO RIBEIRO	RSTN	8 10 S	37 13 W	77026	01
PINTOS	PPL	10 58 S	37 12 W	77031	01
PINTOS	PPL	22 36 S	45 29 W	77033	01
PINTOS	PPL	22 54 S	47 19 W	77041	01
PINTOS, CACHOEIRA DOS	FLLS	11 19 S	61 57 W	77011	01
PINTOS, CÓRREGO DOS	STM	21 16 S	50 05 W	77041	00
PINTOS, RIACHO SEE PILÕES, RIACHO	STMI	8 52 S	37 05 W	77026	00
PINTOS, RIBEIRÃO DOS	STM	21 16 S	49 50 W	77041	01
PINTOS, RIBEIRÃO DOS	STM	22 24 S	47 59 W	77041	02
PINTOS NEGREIRO SEE PINTOS NEGREIROS	PPL	22 18 S	45 13 W	77033	00
PINTOS NEGREIROS	PPL	22 18 S	45 13 W	77033	01
PINTURAS, SERRA DAS	SPUR	9 48 S	37 00 W	77024	01
PINU, RIO	STM	2 13 S	60 41 W	77017	02
PINUNDAÍ, CACHOEIRA	FLLS	9 13 N	68 31 W	77013	01
PIO ALVES	RSTN	21 02 S	47 18 W	77041	01
PIO AMASTÁCIO	PPL	21 07 S	46 42 W	77033	02
PIOLHINHO, CÓRREGO	STM	13 04 S	41 17 W	77032	01
PIOLHO, RIO SEE BRANCO, RIO	STM	13 41 S	60 44 W	77030	00
PIOLHO, RIO DO SEE GUARITIRE, RIO	STM	13 43 S	60 36 W	77031	00
PIOLIRNA, CÓRREGO SEE PIOLHINHO, CÓRREGO	STM	13 04 S	41 17 W	77032	00
PIONEIROS	PPL	20 30 S	47 50 W	77041	01
PIO NONO SEE PIO IX	PPL	6 50 S	40 37 W	77022	06
PIORINI, LAGO	LK	3 34 S	63 14 W	77013	01
PIORINI, PARANÁ SEE PIURINI, PARANÁ	STM	3 25 S	62 41 W	77013	00
PIORINI, RIO	STM	3 23 S	63 30 W	77013	01
PIORIMINI, IGARAPÉ	STM	2 43 S	66 45 W	77013	01
PIO IX	PPL	6 50 S	40 37 W	77022	01
PIO XII	PPL	3 53 S	45 17 W	77021	01
PIPA	PPL	6 34 S	35 03 W	77024	01
PIPEIRAS	PPL	21 48 S	41 08 W	77035	01
PIPERY MIRIM, RIO SEE FLORES, RIO DAS	STM	26 50 S	55 41 W	77043	00
PIPI, RIO	STM	4 55 N	60 33 W	77016	01
PIPIRINGUE	PPL	18 40 S	40 28 W	77034	01
PIPIRÃ	PPL	8 28 S	38 06 W	77026	02
PIPIRÃ, SERRA DO	RDGE	8 30 S	39 02 W	77026	01
PIPIRI, CÓRREGO	STM	14 33 S	47 10 W	77042	01
PIPIRIPAU, RIO	STM	15 41 S	47 41 W	77051	01
PIPIRY GUASSÚ, RIO SEE PEPERI GUAÇU, RIO	STM	27 10 S	53 50 W	77000	00
PIPOCAS, LAGOA DAS	LK	5 42 S	39 44 W	77034	01
PIPOCAS, SERRA DAS	SPUR	5 27 S	40 04 W	77023	01
PIPPI-GUAÇU, RIO SEE PEPERI GUAÇU, RIO	STM	27 10 S	53 50 W	77000	00
PISUARA	PPL	13 36 S	38 58 W	77032	02
PIQUEROBI	PPL	21 53 S	51 44 W	77041	01
PIQUEROBY SEE PIQUEROBI	PPL	21 53 S	51 44 W	77041	00
PIQUET CARNEIRO	PPL	5 48 S	39 29 W	77023	01
PIQUETE SEE ISATEGUARA	PPL	8 59 S	35 52 W	77027	00
PIQUETE	PPL	22 36 S	45 11 W	77041	01
PIQUETE, RIBEIRÃO	STM	22 36 S	45 01 W	77041	01
PIQUETE, RIO SEE PIQUETE, RIBEIRÃO	STM	22 36 S	45 01 W	77041	00
PIQUETE VELHO	PPL	24 55 S	50 46 W	77042	01
PIQUET VELHO SEE PIQUETE VELHO	PPL	24 55 S	50 46 W	77042	00
PIQUI SEE PEQUI	PPL	6 42 S	43 47 W	77021	00
PIQUI	PPL	10 14 S	43 07 W	77032	01
PIQUI	PPL	15 33 S	53 10 W	77032	01

APPROVED FOR RELEASE: 2007/02/20: CIA-RDP01-00707R000200050005-7

APPROVED FOR RELEASE: 2007/02/20: CIA-RDP01-00707R000200050005-7

PIQUI	RSTN	21 15 S	55 04 W	77051	01
PIQUI, CÓRREGO	STM	16 26 S	54 35 W	77051	00
PIQUI, CÓRREGO	STM	16 46 S	50 11 W	77052	02
PIQUI, RIO	STM	14 46 S	48 39 W	77051	01
PIQUI, RIO DO SEE PEQUI, RIBEIRÃO DO	STM	17 44 S	39 48 W	77052	00
PIQUIÁ	RPL	1 46 S	66 04 W	77013	01
PIQUIÁ, ILHA	FSL	1 44 S	66 06 W	77013	01
PIQUIÍ, RIO SEE PIQUI, RIO	STM	14 46 S	48 39 W	77051	00
PIQUIRA	PPL	23 18 S	47 33 W	77041	01
PIQUIRI	PPL	17 10 S	54 34 W	77051	01
PIQUIRI	PPL	17 42 S	54 00 W	77041	01
PIQUIRI SEE PEQUIRI	PSTP	6 29 S	35 11 W	77024	00
PIQUIRÍ SEE COLÔNIA PIQUIRI	PPL	24 57 S	51 56 W	77042	00
PIQUIRI, ARROIO	STM	29 39 S	54 48 W	77044	01
PIQUIRI, RIO	STM	2 54 S	49 35 W	77015	01
PIQUIRI, RIO	STM	17 23 S	55 38 W	77051	01
PIQUIRI, RIO	STM	24 03 S	54 14 W	77042	02
PIQUIRI, SERRA DO	MTS	24 53 S	52 25 W	77042	01
PIQUIRY, RIO SEE PIQUIRI, RIO	STM	17 23 S	55 38 W	77051	00
PIQUIRY, RIO SEE PIQUIRI, RIO	STM	24 03 S	54 14 W	77042	00
PIQUISEIRO, CÓRREGO DO SEE PEQUIZEIRO, CÓRREGO DO	STM	16 24 S	56 50 W	77051	00
PIQUIZEIRO	PPL	3 37 S	43 35 W	77021	01
PIQUIZEIRO	PPL	3 47 S	43 25 W	77021	01
PIQUIZEIRO	PPL	3 56 S	45 34 W	77021	01
PIQUIZEIRO SEE PEQUIZEIRO	PPL	8 32 S	48 58 W	77052	00
PIQUIZEIRO	PPL	9 38 S	44 51 W	77022	02
PIRÁ	PPL	10 [illegible] S	43 12 W	77032	01
PIRÁ	PPL	0 [illegible] N	67 32 W	77013	01
PIRÁ	PPL	0 [illegible] N	68 22 W	77013	01
PIRÁ	PPL	0 33 N	69 11 W	77013	01
PIRÁ, IGARAPÉ	STM	0 03 N	67 33 W	77013	01
PIRABÉBA, RIBEIRÃO SEE TABOCA, RIO	STM	22 12 S	53 37 W	77051	00
PIRABEBE, RIBEIRÃO SEE TABOCA, RIO	STM	22 12 S	53 37 W	77041	00
PIRABEIRA, RIO SEE PIRABEIRABA, RIO	STM	26 07 S	48 48 W	77063	00
PIRABEIRABA	PPL	26 12 S	48 56 W	77063	01
PIRABEIRABA, RIO	STM	26 07 S	48 48 W	77063	01
PIRABIBU	PPL	5 02 S	39 21 W	77023	01
PIRABIBU, RIO	STMI	5 11 S	39 23 W	77023	01
PIRABORA, PONTA DA SEE PIRABURA, PONTA	PT	23 56 S	43 14 W	77041	00
PIRABURA, PONTA	PT	23 56 S	43 14 W	77041	02
PIRACACIRA, LAGO	LK	2 12 S	54 42 W	77015	01
PIRACAEIRA, LAGO SEE PIRACACIRA, LAGO	LK	2 12 S	54 42 W	77015	00
PIRACAÍ, RIO	STM	27 12 S	53 37 W	77044	01
PIRACAJA	PPL	23 03 S	46 21 W	77041	01
PIRACAÍBA	PPL	18 29 S	48 26 W	77033	01
PIRACAJUBA, RIBEIRÃO SEE PIRACANJUBA, RIBEIRÃO	STM	17 02 S	52 46 W	77052	00
PIRACAJUBA, RIBEIRÃO SEE PIRACANJUBA, CÓRREGO	STM	19 14 S	52 19 W	77051	00
PIRACAMBU, SERRA DO SEE TIRACAMBU, SERRA DO	UPLD	3 15 S	46 30 W	77021	00
PIRACANJUBA	PPL	17 18 S	49 01 W	77052	01
PIRACANJUBA, CÓRREGO	STM	16 21 S	46 18 W	77052	01
PIRACANJUBA, CÓRREGO	STM	14 25 S	54 15 W	77051	01
PIRACANJUBA, CÓRREGO	STM	18 23 S	48 29 W	77033	02
PIRACANJUBA, CÓRREGO	STM	19 14 S	52 19 W	77051	01
PIRACANJUBA, CÓRREGO SEE LONTRA, CÓRREGO DA	STM	20 29 S	51 18 W	77041	00
PIRACANJUBA, CÓRREGO SEE PIRACANJUBA, RIBEIRÃO	STM	21 12 S	53 00 W	77051	00
PIRACANJUBA, RIBEIRÃO SEE PIRACANJUBA, CÓRREGO	STM	16 21 S	46 18 W	77052	00
PIRACANJUBA, RIBEIRÃO	STM	17 02 S	52 46 W	77052	00
PIRACANJUBA, RIBEIRÃO	STM	21 12 S	53 00 W	77051	01
PIRACANJUBA, RIO	STM	17 18 S	48 13 W	77052	01
PIRACANJUBA, RIO	STM	18 14 S	48 48 W	77052	01
PIRACANJUBA, RIO	STM	19 33 S	48 45 W	77033	01
PIRACANJUBA DA DIREITA, CÓRREGO SEE DIREITA, CÓRREGO DA	STM	19 35 S	48 30 W	77033	00
PIRACÃO, RIO	STM	23 01 S	43 36 W	77036	00
PIRACAUA	PPL	3 09 S	47 59 W	77015	01
PIRACEMA	PPL	20 11 S	41 11 W	77034	01
PIRACEMA	PPL	20 31 S	44 29 W	77013	01

APPROVED FOR RELEASE: 2007/02/20: CIA-RDP01-00707R000200050005-7

APPROVED FOR RELEASE: 2007/02/20: CIA-RDP01-00707R000200050005-7

PIRACEMA	PPL	22 04 S	43 09 W	77045	01
PIRACEMA	PPL	22 56 S	52 17 W	77042	01
PIRACICABA SEE PIRACAÍBA	PPL	18 29 S	48 26 W	77033	00
PIRACICABA	PPL	22 05 S	44 46 W	77033	01
PIRACICABA	PPL	22 43 S	47 38 W	77041	01
PIRACICABA, RIO	STM	19 30 S	42 31 W	77033	01
PIRACICABA, RIO	STM	22 56 S	48 19 W	77041	01
PIRAJUÃ, CACHOEIRA SEE PORAQUÊ, CACHOEIRA	FLLS	4 16 N	61 04 W	77014	00
PIRAJUÇÊ, RIO	STM	23 31 S	51 50 W	77044	01
PIRAJUMIRIM BAY SEE PIRAJUMIRIM, BAÍA DE	BAY	0 34 S	47 39 W	77019	00
PIRAJUSSUNGA SEE PIRASSUNUNGA	PPL	21 59 S	47 25 W	77041	00
PIRAJUSSUNGA, CACHOEIRA SEE PIRASSAUNUNGA, CACHOEIRA	FLLS	21 55 S	47 20 W	77041	00
PIRAJUSSUNGA, PORTA SEE PIRASSAUNUNGA, PORTA DE	PT	23 54 S	45 13 W	77041	00
PIRAJUPIÁ, RIO	STM	20 33 S	51 24 W	77044	01
PIRAJUQUARA, CACHOEIRA SEE GRANDE, CACHOEIRA	FLLS	3 27 S	56 20 W	77015	00
PIRAJURUCA	PPL	3 56 S	41 42 W	77022	01
PIRAJURUCA, RIO	STMI	3 45 S	41 58 W	77022	01
PIRAJUSSU, ARROIO SEE PIRAJUSSÚ, ARROIO	STM	23 37 S	54 02 W	77051	00
PIRAJUSSÚ, RIO SEE PIRAJUSSÚ, ARROIO	STM	23 37 S	54 02 W	77051	00
PIRAJUBA	PPL	12 12 S	43 51 W	77032	01
PIRAJUBU SEE PIRAJUBU	RSTN	23 31 S	47 17 W	77...	00
PIRAJUÇÚ, ARROIO SEE PIRAJUSSÚ, RIO	STM	23 48 S	55 03 W	77051	00
PIRAJUARA SEE SENHORA DE OLIVEIRA	PPL	20 48 S	43 20 W	77033	00
PIRAJUARA SEE PIRAJUARA	PPL	25 26 S	49 06 W	77042	00
PIRAJUTANGA SEE PIRAPITANGA	PPL	19 18 S	57 35 W	77041	00
PIRAJUMIRIM, FURO DE SEE PIRAJUMIRIM, RIO	STM	16 29 S	56 18 W	77051	00
PIRAMY SEE PIRAÍ	PPL	22 38 S	43 54 W	77019	00
PIRAMY SEE PIRAÍ DO SUL	PPL	24 31 S	49 54 W	77042	00
PIRAMYM, ARROIO SEE PIRAÍ, ARROIO	STM	31 38 S	54 25 W	77044	00
PIRAMYM, RIO SEE PIRAÍ, RIO	STM	22 28 S	43 52 W	77019	00
PIRAÍ	PPL	22 58 S	43 54 W	77019	01
PIRAÍ	PPL	23 12 S	49 35 W	77041	01
PIRAÍ SEE PIRAÍ DO SUL	PPL	24 31 S	49 54 W	77042	00
PIRAÍ SEE PARAÍ	PPL	28 36 S	51 47 W	77044	00
PIRAÍ	PPL	31 25 S	54 29 W	77044	01
PIRAÍ, ARROIO SEE PIRAÍ, RIO	STM	23 45 S	54 30 W	77051	00
PIRAÍ, ARROIO	STM	31 38 S	54 25 W	77044	01
PIRAÍ, CÓRREGO	STM	23 10 S	54 12 W	77041	01
PIRAÍ, CÓRREGO	STM	23 48 S	55 07 W	77051	01
PIRAÍ, PICO	MT	25 57 S	48 58 W	77042	01
PIRAÍ, RIBEIRÃO	STM	23 12 S	47 14 W	77041	01
PIRAÍ, RIO	STM	22 29 S	43 50 W	77033	01
PIRAÍ, RIO	STM	23 45 S	54 38 W	77041	01
PIRAÍ, RIO	STM	24 45 S	50 26 W	77042	01
PIRAÍ, RIO	STM	26 32 S	48 44 W	77043	01
PIRAIARA, CACHOEIRA DA	FLLS	13 17 S	54 10 W	77051	01
PIRAIAUARA	PPL	6 32 S	62 04 W	77013	01
PIRAIAUARI, IGARAPÉ	STM	1 38 S	67 46 W	77013	01
PIRAÍBA, CACHOEIRA	FLLS	2 57 N	61 25 W	77014	01
PIRAÍ DO NORTE	PPL	13 45 S	39 22 W	77032	01
PIRAÍ DO SUL	PPL	24 31 S	49 56 W	77042	01
PIRAIN	PPL	16 11 S	54 01 W	77041	01
PIRAIN SEE PIRAIN	PPL	16 45 S	56 57 W	77041	00
PIRAIN, FURO DO SEE PIRAIN, RIO	STM	16 29 S	56 18 W	77051	00
PIRAIN, RIO	STM	16 29 S	56 19 W	77041	01
PIRAIN, RIO SEE PARAIN, RIO	STMI	3 36 S	64 37 W	77032	00
PIRAÍ-MIRIM SEE PARAÍ DO SUL	PPL	24 31 S	49 56 W	77042	00
PIRAÍ MIRIM, RIO	STM	24 41 S	50 09 W	77042	01
PIRAIMA	PPL	20 10 S	55 49 W	77041	01
PIRAIMA, CÓRREGO	STM	20 12 S	55 53 W	77041	01
PIRAIUARA	PPL	3 47 N	67 31 W	77013	01
PIRAIUARA, RIO	STM	3 48 N	67 31 W	77013	01
PIRAJÁ	PPL	8 59 S	44 40 W	77027	01
PIRAJÁ	PPL	9 03 S	39 47 W	77032	02
PIRAJÁ	PPL	12 15 S	41 09 W	77032	02
PIRAJÁ	PPL	12 54 S	38 27 W	77042	01
PIRAJÁ	PPL	20 56 S	48 39 W	77041	01
PIRAJÁ, RIACHO DO	STMI	8 54 S	44 30 W	77027	01

APPROVED FOR RELEASE: 2007/02/20: CIA-RDP01-00707R000200050005-7

APPROVED FOR RELEASE: 2007/02/20: CIA-RDP01-00707R000200050005-7

PIRAJACÁ, ARROIO	STM	30 40 S	54 41 W	77044	01	PIRANGI SEE ARUANU	PPL	4 35 S	38 21 W	77033	00
PIRAJAÍ SEE CABRÁLIA PAULISTA	PPL	22 28 S	49 30 W	77041	00	PIRANGI SEE ITAJUÍPE	PPL	14 41 S	39 27 W	77047	00
PIRAJIBA SEE PIRAGIBA	PPL	12 12 S	43 51 W	77032	00	PIRANGI	PPL	21 05 S	48 39 W	77041	01
PIRAJIBU	RSTN	23 31 S	47 17 W	77041	01	PIRANGI	RSTN	8 40 S	35 37 W	77026	01
PIRAJU	PPL	23 12 S	49 23 W	77041	01	PIRANGI, RIACHO	STMI	11 44 S	37 34 W	77032	01
PIRAJU, ARROIO	STM	28 20 S	55 12 W	77044	01	PIRANGI, RIO	STM	4 25 S	37 48 W	77023	01
PIRAJU, ARROIO	STM	29 28 S	55 43 W	77044	01	PIRANGI, RIO	STM	5 58 S	35 07 W	77024	02
PIRAJÚ, RIO SEE PIRAJU, ARROIO	STM	28 20 S	55 12 W	77044	00	PIRANGI, RIO	STMI	3 56 S	41 54 W	77022	01
PIRAJUBA	PPL	19 54 S	48 42 W	77039	01	PIRANGI DO NORTE	PPL	5 58 S	35 08 W	77024	03
PIRAJUBA	PPL	20 42 S	48 49 W	77039	02	PIRANGI DO SUL	PPL	5 59 S	35 07 W	77024	01
PIRAJUBA, PONTA	PT	2 13 S	44 23 W	77021	00	PIRANGO, RIO SEE PIRANGI, RIO	STMI	3 56 S	41 54 W	77022	00
PIRAJUMIA SEE PIRAJUIA	PPL	12 58 S	38 48 W	77032	00	PIRANGUAÇSSÚ SEE PIRANGUÇU	PPL	22 31 S	45 30 W	77033	00
PIRAJUMY SEE PIRAJUÍ	PPL	21 59 S	49 29 W	77041	00	PIRANGUÇU	PPL	22 31 S	45 30 W	77033	02
PIRAJUÍ	PPL	21 59 S	49 29 W	77041	01	PIRANGUÊ-ASSÚ, RIO SEE PIRAQUÊ-AÇU, RIO	STM	19 56 S	40 10 W	77034	00
PIRAJUÍ, ARROIO	STM	23 37 S	54 02 W	77051	01	PIRANGUINHO	PPL	22 24 S	45 12 W	77033	01
PIRAJUÍ, ARROIO SEE PIRAJUÍ, RIO	STM	23 48 S	55 03 W	77051	00						
PIRAJUÍ, RIBEIRÃO	STM	22 34 S	53 58 W	77051	01	PIRANGUSSU SEE PIRANGUÇU	PPL	22 31 S	45 30 W	77033	00
PIRAJUÍ, RIO	STM	23 48 S	55 03 W	77051	01	PIRANGY SEE PIRANGI	PPL	21 05 S	48 39 W	77041	00
PIRAJUIA	PPL	12 58 S	38 48 W	77032	01	PIRANGY, RIO SEE PIRANGI, RIO	STM	4 23 S	37 48 W	77023	00
PIRAMÓIA	PPL	22 55 S	48 09 W	77041	01	PIRANGY, RIO SEE PIRANGI, RIO	STMI	3 56 S	41 54 W	77022	00
						PIRANGY DO SUL SEE PIRANGI DO SUL	PPL	5 59 S	35 07 W	77024	00
PIRAMBÚ	PPL	10 44 S	36 52 W	77041	01						
PIRAMBU SEE CURRALINHO	PPL	10 45 S	36 55 W	77031	00	PIRANHA SEE PAULISTA	PPL	6 35 S	37 37 W	77025	00
PIRÁ MIRI, IGARAPÉ	STM	0 04 N	67 37 W	77013	01	PIRANHA	PPL	9 49 S	37 21 W	77027	01
PIRÁ-MIRI, IGARAPÉ	STM	0 10 N	68 29 W	77013	01	PIRANHA SEE PIRANHAS	PPL	12 48 S	41 11 W	77032	00
PIRÁ-MIRI, IGARAPÉ	STM	1 12 N	69 23 W	77013	01	PIRANHA, CACHOEIRA	FLLS	7 41 S	60 18 W	77013	01
						PIRANHA, CORREDEIRA DA	RPDS	8 40 S	49 30 W	77030	01
PIRA-MIRI, LAGO	LK	0 13 N	69 29 W	77013	01						
PIRAMIRY, IGARAPÉ SEE PIRÁ MIRI, IGARAPÉ	STM	0 04 N	67 37 W	77013	00	PIRANHA, IGARAPÉ	STM	1 17 N	68 52 W	77013	01
PIRANDIRA, IGARAPÉ	STM	1 24 N	68 27 W	77013	01	PIRANHA, IGARAPÉ	STM	19 36 S	70 02 W	77012	01
PIRANDIRO, CACHOEIRA	FLLS	3 18 N	61 34 W	77014	01	PIRANHA, ILHA	ISL	2 27 S	49 24 W	77019	01
PIRANEMA, RIBEIRÃO SEE FIGUEIRA, RIBEIRÃO	STM	16 18 S	56 31 W	77041	00	PIRANHA, ILHA DA	ISL	22 34 S	53 09 W	77041	01
						PIRANHA, LAGO	LK	2 31 S	54 56 W	77035	01
PIRANEMA, RIO	STM	22 53 S	43 43 W	77035	01	PIRANHA, LAGO	LK	4 14 S	70 28 W	77019	01
PIRANGA	PPL	20 41 S	43 10 W	77043	01	PIRANHA, RIBEIRÃO DA	STM	19 11 S	55 55 W	77041	01
PIRANGA, IGARAPÉ	STM	4 17 S	57 36 W	77013	01	PIRANHA, RIO SEE AÇU, RIO	STM	5 38 S	36 40 W	77024	50
PIRANGA, RIC	STM	20 17 S	42 54 W	77033	01	PIRANHA, RIO SEE PIRANHAS, RIO	STM	5 56 S	48 19 W	77042	00
PIRANGA, SERRA DA	UPLD	3 08 S	52 09 W	77025	01	PIRANHA, RIO SEE PIRAÚJA, RIO	STM	6 21 S	65 00 W	77019	00
PIRANGAÍ	PPL	22 34 S	44 37 W	77035	01	PIRANHA, RIO SEE PIRANHAS, RIO	STM	10 01 S	51 52 W	77042	00

APPROVED FOR RELEASE: 2007/02/20: CIA-RDP01-00707R000200050005-7

APPROVED FOR RELEASE: 2007/02/20: CIA-RDP01-00707R000200050005-7

PIRAMAQUARA, IGARAPÉ	STM	4 05 S	52 35 W	77015	01
PIRAMAQUARA, IGARAPÉ	STM	4 08 S	52 38 W	77015	01
PIRAMAQUARA, MORRO	MTL	4 13 S	52 32 W	77015	01
PIRAMAQUARA, SERRA SEE PIRAMAQUARA, MORRO	MTL	4 13 S	52 32 W	77015	00
PIRAMAS	PPL	2 12 S	65 45 W	77021	02
PIRAMAS	PPL	2 29 S	65 28 W	77013	01
PIRAMAS	PPL	4 45 S	41 06 W	77023	02
PIRAMAS SEE CRATEÚS	PPL	5 10 S	40 40 W	77023	00
PIRAMAS	PPL	5 36 S	43 07 W	77015	01
PIRAMAS	PPL	9 27 S	37 46 W	77027	01
PIRAMAS SEE PIRAPORA	PPL	9 49 S	37 01 W	77027	00
PIRAMAS	PPL	12 48 S	41 11 W	77032	01
PIRAMAS	PPL	13 12 S	39 43 W	77032	02
PIRAMAS	PPL	16 31 S	51 51 W	77042	01
PIRAMAS, AÇUDE	RSV	7 01 S	38 26 W	77025	01
PIRAMAS, CACHOEIRA DAS	FLLS	7 50 S	60 40 W	77013	01
PIRAMAS, CACHOEIRA DAS	FLLS	10 52 S	60 22 W	77051	01
PIRAMAS, CÓRREGO DAS	STMI	16 57 S	43 09 W	77033	01
PIRAMAS, IGARAPÉ DAS	STM	5 58 S	59 36 W	77013	01
PIRAMAS, IGARAPÉ DAS SEE PIRAMAS, RIO	STM	5 56 S	48 19 W	77042	00
PIRAMAS, ILHA SEE PIRAMBA, ILHA	ISL	2 27 S	65 25 W	77013	00
PIRAMAS, ILHA DAS	ISL	2 59 S	60 24 W	77013	01
PIRAMAS, ILHA DAS	ISL	6 14 S	57 16 W	77015	01
PIRAMAS, ILHA DAS	ISL	6 28 S	57 28 W	77015	01
PIRAMAS, LAGOA DAS	LK	5 39 S	59 31 W	77013	01
PIRAMAS, LAGOA DAS	LK	20 09 S	45 19 W	77033	02
PIRAMAS, LAGOA DAS	LK	20 14 S	45 38 W	77033	02
PIRAMAS, LAGO DAS	LK	2 12 S	56 24 W	77015	01
PIRAMAS, LAGO DAS	LK	3 12 S	59 10 W	77013	01
PIRAMAS, RIACHO DAS	STMI	6 07 S	42 53 W	77032	01
PIRAMAS, RIACHO DAS	STMI	8 23 S	44 26 W	77026	01
PIRAMAS, RIBEIRÃO	STM	16 40 S	42 28 W	77033	01
PIRAMAS, RIO SEE AÇUDE, RIO	STM	5 06 S	36 40 W	77026	00
PIRAMAS, RIO	STM	5 15 S	36 45 W	77090	01
PIRAMAS, RIO	STM	5 56 S	48 19 W	77042	01
PIRAMAS, RIO	STM	8 40 S	49 26 W	77042	01
PIRAMAS, RIO	STM	12 33 S	60 03 W	77032	02
PIRAMAS, RIO	STM	16 01 S	51 52 W	77052	01
PIRAMAS, RIO DAS	STM	13 16 S	48 25 W	77052	01
PIRAMIRIMA, CÓRREGO SEE PIRAJIMA, CÓRREGO	STM	20 12 S	55 53 W	77051	00
PIRAMIRIMA, SERRA	UPLD	2 15 S	65 45 W	77021	01
PIRAMIM, CACHOEIRA	FLLS	7 15 S	58 24 W	77013	01
PIRANISMA, SERRA SEE PIRAMIRIMA, SERRA	UPLD	2 15 S	65 45 W	77021	00
PIRANJ SEE ITAJUÍPE	PPL	14 41 S	39 22 W	77012	00
PIRANJI SEE ARUARU	PPL	4 35 S	38 21 W	77023	00
PIRANJI SEE PIRANGI	PPL	21 05 S	48 39 W	77041	00
PIRANJI SEE PIRANGI	RSTN	8 40 S	35 57 W	77026	00
PIRANJI, RIO SEE PIRANGI, RIO	STM	5 59 S	35 07 W	77024	00
PIRANJI, RIO SEE PIRANGI, RIO	STMI	8 06 S	41 54 W	77022	00
PIRANJI DO NORTE SEE PIRANGI DO NORTE	PPL	5 58 S	35 08 W	77024	00
PIRANJI DO SUL SEE PIRANGI DO SUL	PPL	5 59 S	35 07 W	77024	00
PIRANTAEMA, PARANÁ	STM	2 55 S	64 44 W	77019	01
PIRANTEIRA, CACHOEIRA	FLLS	1 06 N	62 20 W	77014	01
PIRAO SEE SANTA LUZIA	PPL	6 41 S	62 22 W	77013	00
PIRAPAMA SEE SANTANA DE PIRAPAMA	PPL	19 01 S	44 01 W	77039	00
PIRAPAMA	RSTN	18 54 S	41 44 W	77033	01
PIRAPAMA, RIO	STM	8 24 S	34 56 W	77026	03
PIRAPORA, RIO SEE CAMPESTRE, RIACHO	STMI	8 22 S	35 17 W	77026	00
PIRAPARAEMA	PPL	21 04 S	42 30 W	77033	01
PIRAPEMA	PPL	2 27 S	44 24 W	77021	01
PIRAPEMA, RIO SEE PIRAPAMA, RIO	STM	8 14 S	34 56 W	77026	00
PIRAPEMAS	PPL	3 43 S	44 14 W	77021	01
PIRAPEMAS, IGARAPÉ SEE PIRAPEMAS, RIO	STM	3 43 S	44 12 W	77021	00
PIRAPEMAS, RIO	STM	3 43 S	44 12 W	77021	01
PIRAPETINGA	PPL	7 02 S	42 52 W	77013	01
PIRAPETINGA	PPL	20 09 S	42 10 W	77033	01
PIRAPETINGA	PPL	20 40 S	43 30 W	77033	01
PIRAPETINGA	PPL	21 19 S	42 21 W	77033	01
PIRAPETINGA	PPL	21 54 S	43 40 W	77033	01

APPROVED FOR RELEASE: 2007/02/20: CIA-RDP01-00707R000200050005-7

APPROVED FOR RELEASE: 2007/02/20: CIA-RDP01-00707R000200050005-7

PIRAPETINGA, CÓRREGO	STM	16 19 S	48 18 W	77052	02	PIRAPÓ	PPL	28 02 S	55 15 W	77044	01
PIRAPETINGA, CÓRREGO	STM	19 18 S	46 52 W	77043	01	PIRAPÓ, ARROIO SEE PIRAÍ, CÓRREGO	STM	29 10 S	54 12 W	77041	00
PIRAPETINGA, RIBEIRÃO SEE						PIRAPÓ, COCHILHA DO SEE					
PIRAPITINGA, RIO	STM	18 41 S	49 23 W	77033	00	PIRAPÓ, SERRA DO	UPLD	28 15 S	55 05 W	77044	00
PIRAPETINGA, RIBEIRÃO	STM	19 11 S	47 28 W	77033	01	PIRAPÓ, CÓRREGO SEE PIRAÍ, CÓRREGO	STM	29 10 S	54 12 W	77051	00
PIRAPETINGA, RIBEIRÃO	STM	20 23 S	46 57 W	77033	02	PIRAPÓ, RIO	STM	22 30 S	52 01 W	77042	01
PIRAPETINGA, RIBEIRÃO	STM	21 49 S	49 36 W	77033	01	PIRAPÓ, SERRA DO	UPLD	29 15 S	55 05 W	77044	01
PIRAPETINGA, RIO	STM	20 41 S	48 17 W	77033	02	PIRAPOCU, IGARAPÉ	STM	0 55 N	67 27 W	77013	01
PIRAPETINGA, RIO	STM	21 05 S	46 16 W	77035	02	PIRAPOCU, IGARAPÉ	STM	1 16 N	67 54 W	77013	01
PIRAPETINGA, RIO	STM	21 09 S	46 53 W	77033	01	PIRAPÓ ESTREITO- CÓRREGO SEE					
PIRAPETINGA, RIO	STM	21 37 S	47 32 W	77033	01	ESTREITO, RIBE_ÃO DO	STM	22 37 S	52 25 W	77041	00
						PIRAPORA	PPL	8 28 S	72 49 W	77012	01
PIRAPETINGA, SERRA	HILLS	19 42 S	46 48 W	77033	01						
PIRAPETINGA DO BOM JESUS	PPL	21 09 S	41 47 W	77035	01	PIRAPORA	PPL	17 21 S	44 56 W	77033	01
PIRAPIRINGA SEE PIRAPETINGA	PPL	7 02 S	42 52 W	77013	00	PIRAPORA SEE PIRAPORA DO BOM JESUS	PPL	23 24 S	47 00 W	77041	00
PIRAPITANGA SEE PIRAPUTANGAS	PPL	19 19 S	47 35 W	77041	00	PIRAPORA, IGARAPÉ	STM	8 24 S	72 42 W	77012	01
PIRAPITANGA, RIO SEE						PIRAPORA, RIO	STM	23 36 S	47 40 W	77041	01
PIRAPETINGA, RIO	STM	20 42 S	48 17 W	77033	00	PIRAPORA DO BOM JESUS	PPL	23 24 S	47 00 W	77041	01
PIRAPITINGA, RIO	STM	22 22 S	47 47 W	77041	02	PIRAPORINHA	RSTP	22 26 S	47 21 W	77041	02
PIRAPITANGUI	PPL	20 21 S	48 27 W	77034	02	PIRAPOZINHO	UPL	22 15 S	51 30 W	77041	01
PIRAPITINGA SEE PIRAPETINGA	PPL	7 02 S	42 52 W	77013	00	PIRAPOZINHO, RIO	STM	22 32 S	52 02 W	77041	01
PIRAPITINGA, CACHOEIRA	FLLS	7 53 S	50 58 W	77013	01	PIRAPUCU, CÓRREGO SEE					
PIRAPITINGA, CÓRREGO SEE						PIRIPUCU, RIO	STM	22 10 S	56 44 W	77051	00
PIRAPITINGA, RIBEIRÃO	STM	22 43 S	50 21 W	77041	00	PIRÁ-PUCÚ, IGARAPÉ SEE					
						PIRAPOCÚ, IGARAPÉ	STM	1 16 N	67 54 W	77013	00
PIRAPITINGA, CÓRREGO DA	STM	17 31 S	50 58 W	77042	01						
PIRAPITINGA, RIBEIRÃO	STM	17 47 S	48 33 W	77042	01	PIRAPUCU, RIBEIRÃO SEE					
PIRAPITINGA, RIBEIRÃO	STM	18 21 S	48 14 W	77042	02	PIRIPUCU, RIO	STM	22 10 S	56 44 W	77051	00
PIRAPITINGA, RIBEIRÃO	STM	22 43 S	50 21 W	77041	01	PIRAPUTANÃ, CORREGO SEE					
PIRAPITINGA, RIO	STM	17 15 S	50 39 W	77042	01	PIRAPUTANGA, CÓRREGO	STM	16 20 S	53 56 W	77051	00
						PIRAPUTANGA	PPL	20 26 S	55 32 W	77041	01
PIRAPITINGA, RIO SEE						PIRAPUTANGA	PPL	23 49 S	56 07 W	77041	01
PIRAPITINGA, RIBEIRÃO	STM	17 47 S	48 33 W	77042	00	PIRAPUTANGA, CÓRREGO SEE					
PIRAPITINGA, RIO	STM	18 41 S	49 23 W	77033	01	PIRAPUTANGAS, RIBEIRÃO DAS	STM	15 42 S	54 59 W	77041	00
PIRAPITINGUI	PPL	23 22 S	47 23 W	77041	01						
PIRAPITINGUÍ, RIBEIRÃO	STM	22 39 S	47 11 W	77041	02	PIRAPUTANGA, CÓRREGO	STM	16 20 S	53 56 W	77041	00
PIRAPITINGUÍ, RIO SEE						PIRAPUTANGAS SEE BAÍA PIRAPUTANGA	PPL	16 18 S	56 08 W	77051	00
PIRAPITINGUÍ, RIBEIRÃO	STM	22 39 S	47 11 W	77041	00	PIRAPUTANGAS	PPL	19 18 S	57 35 W	77051	01
						PIRAPUTANGAS SEE PIRAPUTANGA	PPL	20 26 S	55 32 W	77051	00
PIRAPITINGUY SEE PIRAPITINGUI	PPL	23 22 S	47 23 W	77041	00	PIRAPUTANGAS SEE PIRAPUTANGA	PPL	23 49 S	56 07 W	77051	00
PIRAPITUBA	PPL	21 40 S	46 31 W	77033	02						
PIRAPÚ	PPL	21 24 S	51 32 W	77042	01	PIRAPUTANGAS, RIBEIRÃO DAS	STM	15 40 S	54 59 W	77041	51

APPROVED FOR RELEASE: 2007/02/20: CIA-RDP01-00707R000200050005-7

APPROVED FOR RELEASE: 2007/02/20: CIA-RDP01-00707R000200050005-7

PIRAQUARA SEE SENHORA DE OLIVEIRA	PPL	25 48 S	49 25 W	77033	00
PIRAQUARA	PPL	25 26 S	49 04 W	77062	01
PIRAQUARA, CACHOEIRA	FLLS	4 04 S	52 37 W	77015	01
PIRAQUARA, IGARAPÉ	STM	1 55 S	58 52 W	77013	01
PIRAQUÊ-AÇU, RIO	STM	19 56 S	40 10 W	77034	01
PIRAQUEMARIM, BAÍA DE	BAY	0 34 S	47 39 W	77015	00
PIRAQUÊ-MIRIM, RIO	STM	19 50 S	40 11 W	77034	03
PIRAQUERA, IGARAPÉ	STM	1 50 S	57 54 W	77319	01
PIRARA	PPL	9 09 N	61 39 W	77014	01
PIRARA, IGARAPÉ DA SEE PIRARARA, IGARAPÉ DA	STM	11 27 S	61 27 W	77011	00
PIRARA, LAGO	LK	1 49 N	62 22 W	77014	01
PIRARAQUARA, CACHOEIRA SEE PIRAQUARA, CACHOEIRA	FLLS	4 00 S	52 37 W	77015	00
PIRARARA, CACHOEIRA	FLLS	0 36 S	56 11 W	77019	01
PIRARARÁ, CACHOEIRA	FLLS	7 12 S	58 44 W	77017	01
PIRARARA, IGARAPÉ DA	STM	11 27 S	61 27 W	77011	01
PIRARARÁS, CACHOEIRA DE SEE PIRARAS, CACHOEIRA DE	FLLS	16 07 S	53 25 W	77051	00
PIRARARU, CACHOEIRA SEE PIRARARA, CACHOEIRA	FLLS	0 36 S	56 11 W	77019	00
PIRARAS, CACHOEIRA DE	FLLS	16 02 S	53 25 W	77051	01
PIRARI, RIO	STMQ	0 32 S	35 18 W	77060	01
PIRARUCU, IGARAPÉ DO	STM	3 27 N	60 10 W	77014	01
PIRASSINUNGA SEE PIRASSURUNGA	PPL	21 59 S	47 25 W	77061	00
PIRASSINUNGA, PONTA SEE PIRASSURUNGA, PONTA DE	PT	23 54 S	45 13 W	77061	00
PIRASSUÇÊ, RIO SEE PIRAÇUCÊ, RIO	STM	27 31 S	51 50 W	77044	00
PIRASSURUNGA	PPL	21 59 S	47 25 W	77061	01
PIRASSURUNGA, CACHOEIRA	FLLS	21 55 S	47 24 W	77061	02
PIRASSURUNGA, PONTA DE	PT	23 54 S	45 13 W	77061	04
PIRAT SEE PARAÍ	PPL	20 36 S	51 47 W	77044	00
PIRATABA	PPL	29 19 S	49 52 W	77044	01
PIRATEAY, RIO SEE PIRATINI, ARROIO	STM	22 53 S	54 50 W	77051	00
PIRATI, RIBEIRÃO SEE PIRAÍ, CÓRREGO	STM	23 48 S	55 02 W	77051	00
PIRATINGA, RIO	STM	15 41 S	44 27 W	77033	01
PIRATINI	PPL	22 52 S	54 50 W	77051	01
PIRATINI	PPL	31 27 S	53 06 W	77044	01
PIRATINI, ARROIO	STM	22 53 S	54 50 W	77051	01
PIRATINI, RIO SEE PIRATINI, ARROIO	STM	22 53 S	54 50 W	77051	00
PIRATINI, RIO	STM	28 06 S	55 27 W	77044	01
PIRATINI, RIO	STM	28 39 S	54 27 W	77044	01
PIRATINI, RIO	STM	32 31 S	52 25 W	77044	01
PIRATININHA, RIO SEE PIRATINI, RIO	STM	28 06 S	55 27 W	77044	00
PIRATININGA	PPL	17 51 S	54 22 W	77051	01
PIRATININGA	PPL	22 23 S	49 09 W	77041	01
PIRATININGA, LAGOA DE	LGN	22 57 S	43 05 W	77015	00
PIRATINIZINHO, ARROIO	STM	31 44 S	52 54 W	77044	01
PIRATINY SEE PIRATINI	PPL	31 27 S	53 06 W	77044	00
PIRATINY, RIO SEE PIRATINI, ARROIO	STM	22 53 S	54 50 W	77051	00
PIRATINY, RIO SEE PIRATINI, RIO	STM	28 06 S	55 27 W	77044	00
PIRATINY, RIO SEE PIRATINI, RIO	STM	32 01 S	52 25 W	77044	00
PIRATUBA	PPL	27 27 S	51 48 W	77043	01
PIRATUBA, IGARAPÉ	STM	2 10 S	48 59 W	77019	01
PIRATUBA, LAGO	LGN	1 37 N	50 20 W	77016	01
PIRATUCU, RIO	STM	1 59 S	50 58 W	77019	01
PIRAUÁ	PPL	7 36 S	35 35 W	77029	01
PIRAUÁ, SERRA DO	RDGE	7 30 S	35 31 W	77029	01
PIRAUARÁ, ILHA	ISL	1 07 S	50 25 W	77015	01
PIRAÚBA	PPL	21 17 S	43 52 W	77033	01
PIRAÚNA	PPL	14 17 S	49 24 W	77037	02
PIRAVAUARA, ILHA SEE PIRAUARÁ, ILHA	ISL	0 07 S	50 25 W	77015	00
PIRECIS, RIO SEE PARECIS, RIO	STM	12 56 S	58 43 W	77051	00
PIREJUÍ, CÓRREGO SEE PIRAJUÍ, RIBEIRÃO	STM	22 34 S	53 58 W	77051	00
PIRENEUS, SERRA DOS SEE PIRINEUS, SERRA DOS	UPLD	16 15 S	49 10 W	77057	00
PIRENÓPOLIS	PPL	15 51 S	48 57 W	77057	01
PIRES	PPL	0 26 N	52 10 W	77016	01
PIRES	PPL	15 28 S	55 57 W	77051	01
PIRES	PPL	20 24 S	43 51 W	77043	01
PIRES	PPL	27 08 S	47 14 W	77041	01

APPROVED FOR RELEASE: 2007/02/20: CIA-RDP01-00707R000200050005-7

APPROVED FOR RELEASE: 2007/02/20: CIA-RDP01-00707R000200050005-7

PIRES	RSTP	21	49	S	42	16	W	77045	01	PIRIPIRI SEE PERIPERI	PPL	8	08	S	42	47	W	77022	00
PIRES, BARRA DO	EMIS	22	11	S	41	22	W	77035	01	PIRIPIRI	PPL	9	46	S	45	10	W	77022	01
PIRES, CÓRREGO DO	STM	16	40	S	40	58	W	77033	02	PIRIPIRI SEE PERIPERI	PPL	12	52	S	38	28	W	77012	00
PIRES, CÓRREGO DOS	STM	17	15	S	41	00	W	77033	02	PIRIPIRI, LAGOA DO	LK	7	12	S	43	50	W	77022	02
PIRES, IGARAPÉ DO	STM	0	27	N	52	12	W	77016	01	PIRIPUCU, RIO	STM	22	10	S	46	44	W	77051	01
PIRES, RIACHO DO	STMI	4	03	S	40	26	W	77023	01	PIRIQUITO, RIBEIRÃO	STM	20	11	S	41	57	W	77051	01
PIRES, RIBEIRÃO	STM	7	39	S	47	58	W	77021	01	PIRIQUITO, SERRA DO SFE									
PIRES, RIO DO	STMI	13	28	S	42	17	W	77032	01	IAVEJA, SERRA DA	BDGE	8	16	S	37	52	W	77026	00
PIRE, DE ALBUQUERQUE SEE										PIRIRIGUÁ SEE PIRIQUÁ	RSTR	4	12	S	44	03	W	77021	00
PIRES E ALBUQUERQUE	PPL	16	55	S	43	44	W	77033	00	PIRIRIM, RIO	STM	0	56	N	50	25	W	77016	01
PIRES DO RIO	PPL	17	10	S	48	17	W	77042	01	PIRIRIPAU, RIO SEE PIRIRIPAU, RIO	STM	15	41	S	47	41	W	77043	00
PIRES DOS CAMPOS, SERRA	UPLD	21	42	S	63	22	W	77011	01	PIRISAL, LAGO SEE PIRIZAL, LAGOA	LK	16	02	S	57	47	W	77041	00
PIRES E ALBUQUERQUE	PPL	16	55	S	43	44	W	77033	01	PIRITA, IGARAPÉ	STM	5	25	S	49	44	W	77023	01
PIRES FERREIRA	PPL	4	15	S	40	38	W	77023	01	PIRITIBA	PPL	11	44	S	40	34	W	77032	01
PIRES FERREIVA SEE PIRES FERREIRA	PPL	4	15	S	40	38	W	77023	00	PIRITORÓ SEE PERITORÓ	PPL	8	47	S	47	37	W	77042	00
PIRES MORAIS	PPL	20	49	S	43	22	W	77033	02	PIRITORÓ, RIO	STM	1	24	S	46	29	W	77015	01
PIRI	PPL	9	39	S	41	26	W	77042	01	PIRITORÓ, RIO	STM	3	45	S	44	16	W	77021	01
PIRIÁ	PPL	1	40	S	50	02	W	77015	01	PIRITUBA	PPL	8	05	S	35	22	W	77024	01
PIRIÁ, IGARAPÉ	STM	1	42	N	48	08	W	77013	01	PIRITUBA	PPL	23	38	S	47	21	W	77041	01
PIRIÁ, RIO	STM	1	10	S	44	15	W	77015	01	PIRITUBA, RIBEIRÃO SEE									
PIRIÁ, RIO	STM	1	42	S	50	03	W	77015	01	PIRITUBA, RIO	STM	23	51	S	49	02	W	77041	00
										PIRITUBA, RIO	STM	23	51	S	49	02	W	77041	01
PIRIÁ, RIO SEE PERIÁ, RIO	STM	2	34	S	43	26	W	77021	00										
PIRIAMITO SEE URAÍ	PPL	23	12	S	50	49	W	77042	00	PIRIZAL	PPL	16	16	S	56	23	W	77051	01
PIRICA, ILHA	ISL	2	44	S	57	49	W	77013	01	PIRIZAL	PPL	16	51	S	55	54	W	77051	01
PIRI GRANDE	PPL	0	36	N	50	00	W	77015	01	PIRIZAL, LAGOA	LK	16	02	S	57	47	W	77041	01
PIRIGUÁ	RSTR	4	12	S	44	03	W	77021	01	PIRIZAL, VAZANTE	STM	19	38	S	55	55	W	77051	01
										PIRIZEIRO	PPL	16	11	S	58	14	W	77041	01
PIRINEUS, MORRO DOS	HLL	10	50	S	61	44	W	77011	01										
PIRINEUS, PICO DOS	MT	15	46	S	48	49	W	77052	01	PIROABA	PSTP	3	11	S	44	19	W	77032	01
PIRINEUS, SERRA DOS	UPLD	16	15	S	49	10	W	77042	01	PIROCA, MORRO DA	HLL	19	42	S	43	12	W	77011	01
PIRIPÁ	PPL	14	56	S	41	43	W	77032	01	PIROCÓLUINA, RIO	STM	12	38	S	60	12	W	77011	01
PIRIPERI SEE ITAUEIRA	PPL	7	36	S	43	02	W	77022	00	PIROÇUCÊ, RIO SEE PIRAÇUCÊ, RIO	STM	27	31	S	51	50	W	77044	00
										PIROCULUINA, RIO SEE									
PIRIPERI	PPL	12	29	S	38	20	W	77032	02	PIROCÓLUINA, RIO	STM	12	38	S	60	12	W	77011	00
PIRIPERI, LAGOA DO SEE																			
PIRIPIRI, LAGOA DO	LK	7	12	S	43	50	W	77022	00	PIRPIRITUBA	PPL	6	46	S	35	30	W	77025	01
PIRIPERI, RIO SEE PERIPERI, RIO	STM	6	23	S	43	57	W	77021	00	PIRRAÇA, LAGOA DA	LK	20	02	S	42	35	W	77033	02
PIRIPEZINHO, LAGOA DO	LK	7	41	S	42	53	W	77022	01	PIRRAÇA, SERRA DA	HLLS	20	08	S	41	25	W	77033	02
PIRIPIRI	PPL	4	16	S	41	47	W	77022	01	PIRRACAO SEE PISCAMBA	PPL	20	26	S	42	43	W	77033	00
										PISCAMBA	PPL	20	26	S	42	43	W	77033	01
PIRIPIRI	PPL	6	01	S	41	46	W	77022	02										

APPROVED FOR RELEASE: 2007/02/20: CIA-RDP01-00707R000200050005-7

APPROVED FOR RELEASE: 2007/02/20: CIA-RDP01-00707R000200050005-7

PISO, CÓRREGO DO	STM	19 34 S	49 15 W	77049	02
PISSAGUERA SEE PIASSAGUERA	RSTN	23 50 S	46 23 W	77041	00
PISSARÃO, RIBEIRÃO SEE PIÇARRÃO, RIO	STM	14 25 S	47 44 W	77052	00
PISSARÃO, RIBEIRÃO DO SEE PIÇARRÃO, RIBEIRÃO DO	STM	18 43 S	48 01 W	77015	00
PISSIRICA, PONTA DA SEE ITAPECERICA, PONTA	PT	23 11 S	44 22 W	77035	00
PISTOLA, CÓRREGO DA	STM	18 01 S	40 57 W	77037	02
PITA, CACHOEIRA DA	FLLS	0 28 N	54 43 W	77019	01
PITAMBÓ, IGARAPÉ SEE PITOMBA, IGARAPÉ	STM	4 10 N	60 37 W	77014	00
PITANGA SEE CARUATAÍ	PPL	3 49 S	49 58 W	77023	00
PITANGA SEE PITINGA	PPL	12 40 S	38 33 W	77032	00
PITANGA	PPL	15 10 S	44 22 W	77033	01
PITANGA	PPL	20 10 S	40 17 W	77034	02
PITANGA	PPL	22 07 S	41 19 W	77035	02
PITANGA	PPL	24 46 S	51 44 W	77042	01
PITANGA	PPL	27 32 S	54 29 W	77044	01
PITANGA	RSTN	12 29 S	38 18 W	77032	01
PITANGA, ARROIO SEE PITANGA, RIACHO	STMI	6 37 S	35 05 W	77025	00
PITANGA, RIACHO	STMI	6 37 S	35 05 W	77025	01
PITANGA, RIO	STM	12 26 S	38 39 W	77032	01
PITANGA, RIO	STM	20 12 S	40 22 W	77034	01
PITANGA, RIO	STM	24 44 S	51 32 W	77042	01
PITANGA, RIO SEE PUTANGA, RIO	STM	26 32 S	48 54 W	77043	00
PITANGA, SERRA DA	HILLS	24 52 S	51 48 W	77042	01
PITANGAS SEE PITANGA	PPL	22 07 S	41 19 W	77035	00
PITANGUEIRA	PPL	25 53 S	54 42 W	77041	01
PITANGUEIRA	PPL	21 17 S	45 25 W	77033	01
PITANGUEIRA, CORREGO	STM	20 48 S	56 28 W	77051	01
PITANGUEIRA, RIBEIRÃO	STM	20 31 S	48 26 W	77041	01
PITANGUEIRA, SERRA SEE PITANGUEIRAS, SERRA DAS	RDGE	22 48 S	46 21 W	77040	00
PITANGUEIRAS SEE PITANGUEIRA	PPL	20 53 S	56 42 W	77051	00
PITANGUEIRAS	PPL	21 02 S	48 13 W	77041	01
PITANGUEIRAS	PPL	22 04 S	50 33 W	77041	01
PITANGUEIRAS	PPL	29 12 S	51 35 W	77042	01
PITANGUEIRAS	PPL	29 50 S	50 31 W	77044	01
PITANGUEIRAS, PRAIA	BCH	22 49 S	43 10 W	77036	06
PITANGUEIRAS, RIBEIRÃO SEE PITANGUEIPA, RIBEIRÃO	STM	20 31 S	48 26 W	77041	00
PITANGUEIRAS, RIBEIRÃO	STM	22 04 S	50 36 W	77041	01
PITANGUEIRAS, RIBEIRÃO DAS	STM	21 27 S	44 27 W	77033	01
PITANGUEIRAS, RIBEIRÃO DAS	STM	23 11 S	51 31 W	77042	01
PITANGUEIRAS, SERRA DAS	RDGE	22 48 S	46 21 W	77040	02
PITANGUI	PPL	5 38 S	35 14 W	77024	01
PITANGUI	PPL	9 05 S	35 16 W	77027	01
PITANGUI	PPL	19 40 S	44 54 W	77033	01
PITANGUI, RIO	STM	24 51 S	50 18 W	77042	01
PITANGUI, RIO	STM	25 01 S	49 59 W	77042	01
PITANGUY SEE PITANGUI	PPL	19 40 S	44 54 W	77033	00
PITANGUY, RIO SEE PITANGUI, RIO	STM	24 51 S	50 18 W	77042	00
PITARARA, SERRA DA	RDGE	14 27 S	44 30 W	77013	01
PITARI, LAG. SEE PITARI, LAGOA	LK	13 00 S	61 30 W	77011	00
PITARI, LAGOA	LK	13 00 S	61 30 W	77011	00
PITEIRA, PARANÁ	CHNL	3 31 S	64 08 W	77013	01
PITIAÇU, RECIFES DE	RF	16 46 S	39 06 W	77032	01
PITIASSÚ, RECIFES SEE PITIAÇU, RECIFES DE	RF	16 46 S	39 06 W	77032	00
PITIMBU	PPL	7 28 S	34 48 W	77025	01
PITIMBU	RSTP	5 52 S	35 15 W	77024	01
PITIMBU, RIO	STM	5 56 S	35 16 W	77024	01
PITINGA	PPL	12 40 S	38 33 W	77032	00
PITINGA, CÓRREGO DO	STM	16 33 S	39 05 W	77032	02
PITINGA, IGARAPÉ	STM	1 38 S	58 04 W	77015	01
PITINGA, RIO	STM	2 29 S	64 08 W	77013	01
PITINGA, RIO	STM	5 15 S	58 06 W	77013	01
PITITINGA	PPL	5 23 S	35 29 W	77024	01
PITITINGA, ENSEADA DE	COVE	5 22 S	35 26 W	77024	01
PITITINGA, PONTA SEE COCORNO, PONTA DO	PT	5 22 S	35 19 W	77024	00
PITO, CÓRREGO DO	STM	19 38 S	49 41 W	77033	01
PITO ACESO	CPL	22 05 S	50 25 W	77041	01
PITOMBA, IGARAPÉ	STM	4 10 N	60 37 W	77014	01

APPROVED FOR RELEASE: 2007/02/20: CIA-RDP01-00707R000200050005-7

APPROVED FOR RELEASE: 2007/02/20: CIA-RDP01-00707R000200050005-7

PITOMBAS SEE PITOMBOS	PPL	8 10 S	37 03 W	77025	00	PIUÍ, RIO	STM	20 42 S	46 05 W	77033	01			
PITOMBAS	PPL	9 23 S	43 13 W	77032	02	PIUM	PPL	2 58 N	59 58 W	77016	01			
PITOMBAS, RIACHO	STMI	6 53 S	37 07 W	77025	01	PIUM	PPL	5 54 S	35 05 W	77026	01			
PITOMBAS, RIACHO DAS	STMI	6 34 S	37 21 W	77026	01	PIUM	PPL	10 27 S	49 11 W	77042	01			
PITOMBAS, SERRA DAS	MTNS	9 22 S	43 38 W	77030	02	PIUM, IGARAPÉ	STM	1 25 N	61 58 W	77014	01			
PITOMBEIRA	PPL	3 46 S	39 25 W	77023	01	PIUM, RIO	STM	10 12 S	48 47 W	77047	01			
PITOMBEIRA	PPL	4 04 S	43 21 W	77021	01	PIÚMA	PPL	20 50 S	40 43 W	77034	01			
PITOMBEIRA SEE PITOMBEIRAS	PPL	4 26 S	38 20 W	77023	00	PIUMHY SEE PIUÍ	PPL	20 28 S	45 50 W	77033	00			
PITOMBEIRA	PPL	5 53 S	37 33 W	77024	01	PIUNGUARA, IGARAPÉ	STM	0 49 S	48 32 W	77016	01			
PITOMBEIRA	PPL	7 08 S	42 52 W	77022	00	PIUNZINHO	PPL	10 23 S	49 12 W	77042	01			
PITOMBEIRA	PPL	8 47 S	38 47 W	77026	02	PIÚNAS, RIO DAS	STM	27 42 S	49 54 W	77043	01			
PITOMBEIRA	PPL	8 32 S	38 51 W	77026	02	PIURIRI, PARANÁ	STM	3 25 S	42 41 W	77013	01			
PITOMBEIRA	PPL	8 49 S	36 18 W	77026	02	PIURNAS, RIO DAS SEE PIÚNAS, RIO DAS								
PITOMBEIRA	PPL	13 29 S	41 36 W	77032	01		STM	27 42 S	49 54 W	77043	00			
PITOMBEIRA	MSTR	8 01 S	39 01 W	77026	01	PIUTÁ, RIACHO DO SEE PIUTÁ, RIO	STMI	8 24 S	37 37 W	77026	00			
						PIUTÁ, RIO	STMI	8 24 S	37 37 W	77026	01			
PITOMBEIRA, RIO	STMI	7 50 S	39 43 W	77026	91									
PITOMBEIRA, SERRA DA	SPLN	4 15 S	39 25 W	77023	01	PIÚVA	PPL	13 29 S	56 06 W	77051	01			
PITOMBEIRAS SEE SENADOR SÁ	PPL	3 22 S	40 27 W	77023	00	PIÚVA	PPL	15 58 S	56 36 W	77041	01			
PITOMBEIRAS	PPL	4 05 S	39 33 W	77023	01	PIÚVA	PPL	16 09 S	54 53 W	77051	01			
PITOMBEIRAS	PPL	4 26 S	38 20 W	77023	01	PIÚVA	PPL	16 46 S	57 38 W	77051	01			
						PIÚVA	PPL	18 53 S	57 38 W	77051	01			
PITOMBEIRAS	PPL	4 45 S	41 13 W	77022	02									
PITOMBEIRAS	MSTP	5 38 S	35 32 W	77024	01	PIÚVA	PPL	19 52 S	55 22 W	77043	01			
PITOMBEIRAS, RIACHO	STMI	5 52 S	37 19 W	77024	01	PIÚVA	PPL	20 34 S	55 16 W	77041	01			
PITOMBEIRAS, SERRA DAS	HLL	4 47 S	41 15 W	77022	01	PIÚVA	MSTN	21 05 S	54 58 W	77041	01			
PITOMBOS	PPL	8 10 S	37 03 W	77025	02	PIÚVA GRANDE	PPL	16 26 S	57 04 W	77051	01			
						PIUVAL	PPL	16 20 S	57 48 W	77051	01			
PITU, CACHOEIRA DE SEE PITA, CACHOEIRA DA	FLLS	0 28 N	54 43 W	77015	00	PIUVUÇU, LAGOA DO SEE PIAVUÇU, LAGOA DO	LK	16 01 S	58 36 W	77051	00			
PITU AÇU, CÓRREGO	STM	17 52 S	39 23 W	77032	02	PIUVUSSÚ, LAGOA DO SEE PIAVUCU, LAGOA DO	LK	16 01 S	58 36 W	77051	00			
PITUAÇU, REPRESA DO	RSV	12 58 S	38 25 W	77032	02	PIXAIM	PPL	16 49 S	54 57 W	77051	01			
PITUBA	PPL	5 59 S	35 25 W	77024	01	PIXE SEE PICHE	PPL	18 25 S	54 58 W	77051	00			
PITUBA	PPLX	13 00 S	38 27 W	77032	02	PIXITUBA, RIBEIRÃO SEE PIRITUBA, RIO	STM	23 51 S	49 02 W	77041	00			
PITUBA	PPL	21 58 S	46 50 W	77041	02									
PITUBA, RIACHO	STMI	11 43 S	42 41 W	77032	01									
PITUBAS, RIACHO DAS	STMI	13 39 S	43 34 W	77032	01									
PITUBA	PPL	0 02 N	67 30 W	77013	01	PIXIÚBA, CACHOEIRA	FLLS	3 08 N	52 12 W	77016	0.			
PITUBA, ILHA	ISL	0 02 N	67 31 W	77213	01	PIXIUBA, RIO	STM	4 50 S	49 26 W	77015	01			
						PIXO SEE PICHE	PPL	18 25 S	54 58 W	77051	00			
PIUÍ	PPL	20 20 S	45 58 W	77033	01	PIXUNA, ISARAPÉ	STM	1 33 N	60 10 W	77013	01			

APPROVED FOR RELEASE: 2007/02/20: CIA-RDP01-00707R000200050005-7

APPROVED FOR RELEASE: 2007/02/20: CIA-RDP01-00707R000200050005-7

PIRUNA, ICARAPÉ	STM	2 54 S	47 43 W	77015	01
PIRUNA, ICARAPÉ SEE PUTIRIRÉ, ICARAPÉ					
PIRUNA, ICARAPÉ	STM	3 20 S	47 45 W	77015	00
PIRUNA, LAGO	STM	6 37 S	57 41 W	77000	01
PIRUNA, PARANÁ SEE IPIRUNA, RIO	LK	0 09 N	69 09 W	77019	01
	STM	5 45 S	63 02 W	77019	00
PIRUNA GRANDE, ICARAPÉ DO SEE PIRAIRUNA, RIO	STM	4 50 S	49 26 W	77015	00
PLABAS, SERRA DAS SEE PIABAS, SERRA DAS	RMSE	14 51 S	40 09 W	77092	00
PLAÇA PARAÍSO	PPL	5 43 S	42 38 W	77022	01
PLÁCIDO DE CASTRO	PPL	10 20 S	67 11 W	77012	01
PLÁCIDO SILVEIRA	PPL	30 52 S	54 21 W	77044	01
PLACINA SEE PLATINA	PPL	23 18 S	50 05 W	77042	00
PLANALTINA	PPL	15 57 S	47 40 W	77043	01
PLANALTINA DO PARANÁ	PPL	22 55 S	51 02 W	77042	01
PLANALTO	PPL	11 56 S	67 16 W	77092	02
PLANALTO	PPL	16 40 S	40 56 W	77099	02
PLANALTO	PPL	21 03 S	49 59 W	77041	01
PLANALTO	PPL	27 20 S	53 03 W	77044	01
PLANALTO	PPL	27 29 S	54 11 W	77044	01
PLANALTO DO SUL	PPL	22 18 S	52 13 W	77043	01
PLANCHÃO SEE PRANCHÃO	PPL	14 57 S	54 58 W	77091	00
PLANETA	PPL	3 01 S	67 52 W	77019	01
PLANO ALTO	PPL	29 47 S	56 32 W	77044	01
PLANURA	PPL	20 08 S	48 42 W	77093	01
PLATAFORM SEE PLATAFORMA	PPL	12 53 S	38 29 W	77092	00
PLATAFORMA	PPL	12 53 S	38 29 W	77092	03
PLATINA	PPL	22 39 S	50 24 W	77042	01
PLATINA	PPL	23 18 S	50 05 W	77042	02
PLATINA, CACHOEIRA	FLLS	3 41 N	51 45 W	77018	01
PLATÔ, RIACHO SEE PLATÔ, RIACHO	STMI	6 31 S	37 28 W	77024	00
PLÍNIO SILVEIRA	PPL	21 10 S	41 42 W	77095	02
P. LOPES SEE LOPES	PPL	21 50 S	53 36 W	77041	00
POÁ	PPL	23 32 S	46 20 W	77043	01
POAÇÁ SEE RIO PARDO	PPL	29 59 S	52 22 W	77044	00
POAÇU, CANAL DE	STM	15 45 S	39 02 W	77092	00
POAIA	PPL	18 19 S	42 17 W	77095	01
POAIA, CÓRREGO	STM	17 35 S	41 45 W	77091	02
POAIA, CÓRREGO DA SEE POAIA, CÓRREGO DA	STM	18 32 S	40 48 W	77097	00
POAIA, RIBEIRÃO DA	STM	17 18 S	41 19 W	77093	02
POANA, CACHOEIRA DA	FLLS	0 34 N	56 09 W	77014	01
POANA, IGARAPÉ	STM	0 13 N	54 10 W	77015	01
POANA, ILHA	ISL	0 29 N	54 59 W	77015	01
POANA, RIO	STM	0 56 N	57 03 W	77019	01
POASSÚ, BRAÇO SEE POAÇU, CANAL DE	STM	15 45 S	39 02 W	77092	00
POASSÚ, CANAL SEE POAÇU, CANAL DE	STM	15 45 S	39 02 W	77092	00
POATÃ, RIO	STM	27 36 S	51 26 W	77044	02
POÇA, RIBEIRÃO DA	STM	14 19 S	50 10 W	77051	01
POÇÃO	PPL	1 23 S	48 40 W	77015	01
POÇÃO	PPL	1 47 S	55 05 W	77019	01
POÇÃO	PPL	5 33 S	41 57 W	77022	01
POÇÃO	PPL	6 01 S	61 36 W	77013	01
POÇÃO	PPL	8 11 S	36 42 W	77026	01
POÇÃO	PPL	9 40 S	36 37 W	77027	02
POÇÃO SEE POÇÕES	PPL	10 28 S	65 07 W	77022	00
POÇÃO SEE POÇÕES, CÓRREGO	STM	16 59 S	50 33 W	77092	00
POÇÃO	PPL	18 06 S	39 55 W	77092	01
POÇÃO	PPL	19 55 S	45 29 W	77033	01
POÇÃO	PPL	20 33 S	54 27 W	77041	01
POÇÃO	PPL	20 26 S	49 16 W	77041	01
POÇÃO	PPL	21 35 S	47 07 W	77093	01
POÇÃO	PPL	21 40 S	54 09 W	77051	01
POÇÃO, CÓRREGO	STM	16 24 S	54 53 W	77041	01
POÇÃO, CÓRREGO	STM	17 45 S	51 08 W	77092	02
POÇÃO, IGARAPÉ	STM	9 20 S	63 10 W	77011	01
POÇÃO, LAGO	LK	3 29 S	68 16 W	77013	01
POÇÃO, LAGO DO	LK	2 09 S	55 40 W	77015	01
POÇÃO, RIACHO	STMI	3 44 S	41 45 W	77022	01
POÇÃO, RIACHO	STMI	4 05 S	42 16 W	77022	01
POÇÃO, RIACHO DO	STMI	7 46 S	41 42 W	77022	01
POÇÃO, RIACHO DO	STMI	8 43 S	40 11 W	77032	01
POÇÃO, RIACHO DO	STMI	9 45 S	38 52 W	77032	02
POÇÃO, RIBEIRÃO SEE POÇÃO, CÓRREGO	STM	16 24 S	54 53 W	77041	00

APPROVED FOR RELEASE: 2007/02/20: CIA-RDP01-00707R000200050005-7

APPROVED FOR RELEASE: 2007/02/20: CIA-RDP01-00707R000200050005-7

POÇÃO, RIBEIRÃO DO	STM	20 28 S	52 33 W	77041	01
POÇÃO, RIO SEE POÇÃO, RIACHO DO	STMI	9 43 S	40 11 W	77032	00
POÇÃO, SALTO	FLLS	0 48 S	54 35 W	77019	01
POÇÃO, SERRA DO	HLL	6 43 S	37 00 W	77000	02
POÇÃO, SERRA DO SEE POÇÕES, SERRA DOS	SPUR	16 10 S	43 24 W	77043	00
POÇÃO, VEREDA DO	STM	12 16 S	44 50 W	77042	01
POÇÃO DE PEDRA	PPL	4 45 S	44 56 W	77021	01
POÇÃO DE PEDRO SEE POÇÃO DE PEDRA	PPL	4 45 S	44 56 W	77021	00
POÇAS SEE PEDRAS	PPL	11 47 S	37 32 W	77042	00
POÇAS, ILHA DAS	ISL	4 51 S	49 27 W	77015	00
POCHICA	PPL	2 48 S	42 21 W	77021	01
POCIDÔNIO MUNIZ	PPL	10 59 S	40 59 W	77033	02
POCINHO	PPL	15 59 S	56 02 W	77041	00
POCINHO	PPL	21 49 S	47 27 W	77041	01
POCINHO	PPL	26 31 S	49 35 W	77069	01
POCINHO, CORREDEIRA DO SEE PALMEIRAS, CORREDEIRA DAS	RPDS	15 00 S	57 43 W	77051	00
POCINHO, RIACHO SEE CUMBE, RIACHO	STMI	6 15 S	38 09 W	77026	00
POCINHOS SEE AMARRPI	PPL	4 01 S	38 52 W	77029	00
POCINHOS	PPL	4 30 S	39 52 W	77029	01
POCINHOS	PPL	7 24 S	36 03 W	77025	01
POCINHOS DO RIO VERDE	PPL	21 56 S	46 25 W	77033	01
POÇO SEE SALGADO	PPL	9 48 S	38 43 W	77023	00
POÇO	PPL	6 34 S	38 31 W	77025	01
POÇO	PPL	7 32 S	38 53 W	77023	01
POÇO	PPL	8 55 S	37 05 W	77026	02
POÇO	PPL	9 06 S	38 57 W	77032	02
POÇO	PPL	10 32 S	40 26 W	77047	01
POÇO	PPL	10 45 S	38 36 W	77032	01
POÇO	PPL	12 06 S	41 25 W	77032	01
POÇO	PPL	12 18 S	38 14 W	77032	01
POÇO	PPL	12 40 S	40 47 W	77032	01
POÇO	PPL	13 57 S	41 43 W	77043	02
POÇO SEE PAÇO	PPL	15 04 S	56 30 W	77052	00
POÇO	PPL	15 42 S	56 44 W	77051	01
POÇO	PPL	16 55 S	40 02 W	77033	02
POÇO	PPL	16 05 S	55 53 W	77041	01
POÇO	PPL	20 25 S	47 52 W	77041	02
POÇO	PPL	24 35 S	50 14 W	77042	01
POÇO, BAÍA DO SEE POUSO, BAIA DO	BAY	23 15 S	44 33 W	77035	00
POÇO, CHAPADA DO	UPLD	8 25 S	43 55 W	77041	01
POÇO, PONTA DO	PT	23 45 S	45 15 W	77041	02
POÇO, RIACHO DO SEE ZABELÊ, RIO	STM	12 43 S	39 14 W	77042	01
POÇO, RIACHO DO	STMI	6 41 S	38 32 W	77025	01
POÇO, RIACHO DE	STMI	9 35 S	37 47 W	77031	02
POÇO, RIO DO	STM	21 54 S	48 10 W	77041	01
POÇO, RIO DO	STM	25 50 S	49 35 W	77042	01
POÇO AZUL	PPL	25 59 S	56 28 W	77041	01
POÇO BONITO	PPL	25 40 S	50 39 W	77042	01
POÇO BRANCO	PPL	5 38 S	35 40 W	77026	01
POÇO BRANCO	PPL	8 56 S	37 49 W	77027	02
POÇO CABEÇO PRÊTO	PPL	5 29 S	35 59 W	77026	01
POÇO CALDAS SEE POÇOS DE CALDAS	PPL	21 48 S	46 34 W	77031	00
POÇO CENTRAL	PPL	14 29 S	39 36 W	77042	01
POÇO CERCADO SEE ICAIÇARA	PPL	8 05 S	39 47 W	77026	00
POÇO COMPRIDO	PPL	3 13 S	39 47 W	77023	01
POÇO COMPRIDO	PPL	5 31 S	38 29 W	77023	01
POÇO COMPRIDO	PPL	9 03 S	36 24 W	77026	01
POÇO COMPRIDO	PPL	9 08 S	37 29 W	77027	02
POÇO COMPRIDO	PPL	12 22 S	40 49 W	77032	02
POÇO COMPRIDO, LAGOA DO	LK	7 35 S	42 23 W	77022	01
POÇO COMPRIDO, RIACHO	STM	9 20 S	40 19 W	77032	01
POÇO COMPRIDO, RIO DO SEE POÇO COMPRIDO, RIACHO	STM	9 20 S	40 13 W	77032	00
POÇO CORTADO, RIO	STM	9 14 S	35 36 W	77027	01
POÇÕES SEE POÇÕES	PPL	11 59 S	47 36 W	77042	00
POÇO DA ABELHA	PPL	9 36 S	36 37 W	77027	02
POÇO DA ÁGUA SEE POÇO D'ÁGUA	FPL	22 52 S	41 15 W	77032	00
POÇO DA ANTA SEE POÇO DANTA	PPL	8 53 S	42 17 W	77032	00
POÇO DA COLMEP	PPL	9 12 S	36 27 W	77026	02
POÇO DA CRUZ	PPL	7 15 S	40 27 W	77023	01
POÇO DA CRUZ	PPL	8 20 S	37 43 W	77026	02
POÇO DA CRUZ	PPL	8 51 S	37 48 W	77026	01
POÇO DA CRUZ, RIACHO	STMI	8 51 S	37 43 W	77026	02

APPROVED FOR RELEASE: 2007/02/20: CIA-RDP01-00707R000200050005-7

APPROVED FOR RELEASE: 2007/02/20: CIA-RDP01-00707R000200050005-7

POÇO D'ÁGUA	PPL	12 52 S	41 15 W	77032	01
POÇO D'ÁGUA	PPL	13 42 S	41 04 W	77032	02
POÇO DA ISABEL	PPL	12 40 S	40 27 W	77032	01
POÇO DA JIBÓIA	PPL	20 43 S	45 53 W	77033	02
POÇO DANTA	PPL	7 51 S	41 06 W	77022	02
POÇO DANTA	PPL	9 53 S	42 17 W	77032	02
POÇO D'ANTA	PPL	13 02 S	43 45 W	77032	01
POÇO D'ANTA	PPL	20 55 S	41 31 W	77036	02
POÇO D'ANTA	PPL	22 35 S	42 17 W	77035	01
POÇO D'ANTA	STM	17 47 S	49 06 W	77042	02
POÇO D'ANTA, RIACHO	STMI	9 01 S	40 17 W	77026	01
POÇO D'ANTA, SERRA DO	UPLD	10 45 S	37 59 W	77000	01
POÇO DANTAS	PPL	6 27 S	38 28 W	77025	01
POÇO DANTAS SEE POÇO DANTA	PPL	7 51 S	41 08 W	77022	00
POÇO DANTAS	PPL	13 46 S	40 04 W	77032	01
POÇO D'ANTAS	PPL	12 04 S	38 13 W	77032	02
POÇO D'ANTAS SEE POÇO DAS ANTAS	PPL	29 27 S	51 40 W	77044	00
POÇO DA ONÇA	PPL	9 41 S	36 38 W	77037	02
POÇO DA ONÇA	PPL	9 07 S	37 06 W	77027	02
POÇO DA ONÇA	PPL	9 44 S	40 14 W	77032	01
POÇO DA PEDRA	PPL	3 25 S	41 24 W	77023	02
POÇO DA PEDRA SEE ITAQUÁ	PPL	6 57 S	40 21 W	77023	00
POÇO DA PEDRA	PPL	8 10 S	38 07 W	77026	02
POÇO DA PEDRA SEE POÇO DE PEDRA	PPL	9 01 S	41 02 W	77032	00
POÇO DA PEDRA	PPL	12 12 S	40 48 W	77032	02
POÇO DA PEDRA, VEREDA DO	STMI	9 49 S	43 24 W	77032	01
POÇO DA PORTA	PPL	8 25 S	36 31 W	77026	02
POÇO DA PORTA	PPL	12 16 S	44 44 W	77032	01
POÇO D'ARCO SEE POÇO DO ARCO	PPL	12 42 S	39 32 W	77032	00
POÇO DA ROÇA	PPL	8 49 S	38 43 W	77026	02
POÇO DA ROÇA	PPL	12 10 S	39 13 W	77032	02
POÇO DAS ANTAS	PPL	29 27 S	51 40 W	77044	01
POÇO DAS TRINCHEIRAS	PPL	9 18 S	37 16 W	77027	02
POÇO DA VACA, RIBEIRÃO	STMI	14 42 S	41 13 W	77032	01
POÇO DE ALEXANDRA	PPL	8 40 S	37 51 W	77026	02
POÇO DE ARROZ	PPL	8 31 S	41 14 W	77022	02
POÇO DE BAIXO	PPL	12 51 S	39 24 W	77032	01
POÇO DO BOI SEE POÇO DO BOI	PPL	8 26 S	37 39 W	77026	02
POÇO DE EMBIRA	PPL	12 07 S	42 30 W	77032	01
POÇO DE FORA	PPL	9 37 S	39 47 W	77032	02
POÇO DE FORA, RIACHO	STMI	9 35 S	39 52 W	77032	02
POÇO DE FUNC	PPL	8 09 S	39 44 W	77026	01
POÇO DE MEL, ILHA	ISL	12 29 S	43 14 W	77032	01
POÇO DE PATO	PPL	8 19 S	36 37 W	77026	02
POÇO DE PEDRA	PPL	8 20 S	38 55 W	77026	02
POÇO DE PEDRA	PPL	8 35 S	38 57 W	77026	02
POÇO DE PEDRA	PPL	9 01 S	41 02 W	77032	01
POÇO DE PEDRA	PPL	9 54 S	44 35 W	77022	02
POÇO DE PEDRA	PPL	10 14 S	43 28 W	77032	01
POÇO DE PEDRAS	PPL	9 47 S	38 52 W	77017	01
POÇO DO ALEXANDRE SEE POÇO DE ALEXANDRA	PPL	8 40 S	37 51 W	77026	00
POÇO DO ARCO	PPL	12 52 S	39 32 W	77032	02
POÇO DO ARROZ SEE POÇO DE ARROZ	PPL	8 31 S	41 14 W	77022	00
POÇO DO BARRO, AÇUDE	RSV	5 23 S	38 30 W	77023	01
POÇO DO BOI	PPL	7 35 S	41 04 W	77022	01
POÇO DO BOI	PPL	8 26 S	37 39 W	77026	02
POÇO DO BOI, RIACHO	STMI	8 32 S	37 00 W	77026	02
POÇO DO BOIS, RIACHO SEE POÇO DO BOI, RIACHO	STMI	8 32 S	37 00 W	77026	00
POÇO DO CAVALO	PPL	8 13 S	36 41 W	77026	02
POÇO DO CONTRABANDO	PPL	30 34 S	56 15 W	77044	01
POÇO DO GIRAU SEE POÇO DO JIRAU	PPL	10 08 S	43 51 W	77027	00
POÇO DO JIRAU	PPL	10 08 S	43 51 W	77022	01
POÇO DO LUCIANO	PPL	4 53 S	41 08 W	77023	02
POÇO DO MATO	PPL	12 38 S	44 09 W	77032	01
POÇO DO MEIO	PPL	9 55 S	40 05 W	77032	01
POÇO DO MEIO	PPL	12 26 S	44 16 W	77032	01
POÇO DO MEL, ILHA SEE POÇO DE MEL, ILHA	ISL	12 29 S	43 14 W	77032	00
POÇO DO PATO SEE POÇO DE PATO	PPL	8 19 S	36 37 W	77026	00
POÇO DOS ANTAS SEE POÇO DAS ANTAS	PPL	29 27 S	51 40 W	77044	00
POÇÕES	PPL	9 30 S	41 44 W	77027	01
POÇÕES	PPL	4 43 S	43 24 W	77021	01

APPROVED FOR RELEASE: 2007/02/20: CIA-RDP01-00707R000200050005-7

APPROVED FOR RELEASE: 2007/02/20: CIA-RDP01-00707R000200050005-7

POÇÕES	PPL	10 22 S	41 44 W	77032	01	POÇO JAIRUBA	PPL	1 55 N	60 41 W	77014	01
POÇÕES	PPL	10 28 S	45 27 W	77022	01	POÇO LARGO, RIACHO	STMI	9 52 S	37 42 W	77031	02
POÇÕES	PPL	11 59 S	47 36 W	77052	02	POÇO LIMPO	PPL	5 49 S	35 33 W	77024	01
POÇÕES	PPL	12 17 S	39 19 W	77032	02	POÇO LONGE	PPL	12 05 S	40 35 W	77032	02
POÇÕES	PPL	12 21 S	40 37 W	77032	01	POCONÉ	PPL	16 15 S	56 37 W	77041	01
POÇÕES	PPL	14 31 S	40 21 W	77032	01	POCONÉ	PSTP	26 19 S	47 37 W	77041	01
POÇÕES SEE FURNAS	PPL	16 39 S	49 39 W	77052	00	POÇO NEGRO, RIACHO	STMI	8 21 S	38 29 W	77026	02
POÇÕES, CORREDEIRA DAS	PPCS	15 43 S	48 33 W	77041	01	POÇO PRÊTO	PPL	26 17 S	50 53 W	77043	01
POÇÕES, CÓRREGO	STM	16 44 S	47 24 W	77042	02	POÇO RASO, CACHOEIRA	FLLS	16 28 S	45 48 W	77033	01
POÇÕES, CÓRREGO	STM	16 53 S	48 33 W	77032	02	POÇO REDONDO	PPL	7 53 S	40 17 W	77039	01
POÇÕES, CÓRREGO	STMI	17 35 S	46 28 W	77033	01	POÇO REDONDO	PPL	9 49 S	37 41 W	77031	01
POÇÕES, ILHA DOS	ISL	2 59 S	41 52 W	77021	01	POÇO REDONDO	PPL	11 04 S	38 51 W	77052	01
POÇÕES, RIACHO DOS	STMI	6 13 S	42 02 W	77022	01	POÇO REDONDO	PPL	12 22 S	44 19 W	77042	01
POÇÕES, RIACHO DOS	STMI	10 48 S	44 57 W	77022	01	POÇO REDONDO, RIACHO	STMI	9 50 S	37 42 W	77031	01
POÇÕES, RIACHO DOS	STMI	14 51 S	43 28 W	77032	01	POÇO RICO	PPL	14 54 S	56 39 W	77041	01
POÇÕES, RIBEIRÃO	STM	16 05 S	51 15 W	77047	01	POÇOS	PPL	8 14 S	45 38 W	77027	02
POÇÕES, RIBEIRÃO DOS SEE POÇÕES, RIACHO DOS						POÇOS	PPL	8 20 S	37 31 W	77026	02
	STMI	14 52 S	41 28 W	77032	00	POÇOS	PPL	8 32 S	36 58 W	77026	02
POÇÕES, RIO	STMI	10 30 S	44 51 W	77022	01	POÇOS	PPL	9 25 S	37 27 W	77027	02
POÇÕES, RIO	STMI	11 41 S	38 38 W	77032	01	POÇOS	PPL	9 36 S	42 31 W	77042	01
POÇÕES, RIO	STMI	13 43 S	42 03 W	77032	01						
						POÇOS	PPL	9 54 S	36 39 W	77027	02
POÇÕES, SERRA DOS	SRUN	18 10 S	43 24 W	77033	01	POÇOS	PPL	12 01 S	43 34 W	77032	01
POÇO ESCURO	PPL	8 03 S	36 53 W	77025	02	POÇOS	PPL	13 02 S	38 16 W	77032	02
POÇO FERREIRA	PPL	1 53 N	61 01 W	77014	01	POÇOS	PPL	14 03 S	46 29 W	77051	01
POÇO FUNDO	PPL	7 57 S	36 29 W	77026	01	POÇOS	RSTR	11 56 S	40 28 W	77032	01
POÇO FUNDO	PPL	10 06 S	44 12 W	77027	01						
						POÇOS, RIACHO DOS SEE POÇOS, RIO DOS	STMI	7 59 S	39 46 W	77026	00
POÇO FUNDO	PPL	21 48 S	45 58 W	77033	01	POÇOS, RIO DOS	STMI	7 59 S	39 46 W	77026	01
POÇO FUNDO	PSTP	21 12 S	41 56 W	77044	02	POÇOS, SERRA DOS	MLLS	21 48 S	46 40 W	77040	01
POÇO FUNDO, CACHOEIRA	FLLS	16 10 S	45 51 W	77033	01	POÇO SALGADO SEE SALGADO	PPL	9 48 S	38 43 W	77025	00
POÇO FUNDO, CACHOEIRA	FLLS	21 48 S	46 07 W	77043	02	POÇO SALGADO	PPL	9 20 S	37 14 W	77027	02
POÇO FUNDO, CACHOEIRA DO	FLLS	22 10 S	44 13 W	77043	01						
POÇO GORDO	PPL	21 49 S	41 14 W	77045	02	POÇOS DE CALDAS	PPL	21 48 S	46 34 W	77033	01
POÇO GRANDE	PPL	6 59 S	39 55 W	77023	01	POÇO TRISTE	PPL	13 32 S	41 37 W	77032	01
POÇO GRANDE	PPL	15 41 S	56 05 W	77041	01	POÇO TRISTE, RIBEIRÃO SEE POÇO TRISTE, RIO	STMI	14 48 S	43 28 W	77033	00
POÇO GRANDE	PPL	24 55 S	49 03 W	77042	01	POÇO TRISTE, RIO	STMI	14 48 S	43 28 W	77033	01
POÇO GRANDE, CACHOEIRA	FLLS	3 27 N	60 36 W	77014	01	POÇO VERDE	PPL	10 42 S	36 11 W	77031	01
POÇO IMPERIAL SEE PAÇO IMPERIAL	PPL	2 59 S	41 08 W	77023	00	POÇO VERDE	PPL	28 50 S	49 40 W	77043	01

APPROVED FOR RELEASE: 2007/02/20: CIA-RDP01-00707R000200050005-7

APPROVED FOR RELEASE: 2007/02/20: CIA-RDP01-00707R000200050005-7

POÇO-VERDE SEE IPUBI	PP	7 39 S	40 07 W	77026	00
POCRANE	PPL	19 37 S	41 37 W	77033	01
POCRANE, RIBEIRÃO	STM	19 54 S	40 44 W	77033	01
POCRANE, RIO SEE POCRANE, RIBEIRÃO	STM	19 54 S	40 44 W	77033	00
POCRANE, RIO	STM	19 35 S	41 27 W	77033	01
POCUREÚS, RIO SEE POXOREU, RIO	STM	16 08 S	54 14 W	77051	00
POCURI, CÓRREGO SEE PACURI, CÓRREGO	STM	22 21 S	53 35 W	77051	00
PODIVIRIN	PPL	7 18 S	38 57 W	77023	01
PODRIDÃO, IGARAPÉ	STM	8 24 S	71 30 W	77012	01
POEIRA	PPL	9 37 S	40 02 W	77032	01
POEIRA	PPL	20 23 S	56 19 W	77051	01
POEIRA, CÓRREGO DA	STM	16 25 S	56 57 W	77051	01
POEIRAPA	PPL	9 29 S	36 34 W	77027	02
POEIRAS SEE POEIRA	PPL	20 23 S	56 19 W	77051	00
POGUBA, RIO SEE AREIA, CÓRREGO	STM	16 05 S	54 57 W	77051	00
POGUBA, RIO	STM	16 28 S	54 58 W	77051	01
POGUBA-BOREREÚ, CÓRREGO SEE AREIA, CÓRREGO	STM	16 05 S	54 57 W	77051	00
POGUBA XOREU, CABECEIRA	STM	15 33 S	55 03 W	77051	01
POGUBA XOREU, RIO	STM	16 29 S	54 58 W	77051	01
POGUBO-BOREREU-POROQUEU, CÓRREGO SEE AREIA, CÓRREGO	STM	16 05 S	54 57 W	77051	00
POGUBO XOREU, CABECEIRA SEE POGUBA XOREU, CABECEIRA	STM	15 33 S	55 03 W	77051	00
POGUBO XOREU, RIO SEE POGUBA XOREU, RIO	STM	16 29 S	54 58 W	77051	00
POGUQUEREÚ, CÓRREGO	STM	17 25 S	55 05 W	77051	01
POINRÓ	APL	1 06 N	54 48 W	77015	01
POIRI	PPL	14 20 S	39 20 W	77032	01
POISO ALTO SEE POUSO ALTO	PPL	22 11 S	44 58 W	77033	00
POIXUXU SEE ASSACAIO	PPL	3 49 S	69 24 W	77013	00
POJUCA SEE IPOJUCA	PPL	8 22 S	35 03 W	77026	00
POJUCA	PPL	12 18 S	38 42 W	77032	02
POJUCA	PPL	12 21 S	38 29 W	77032	01
POJUCA, RIO	STM	12 34 S	38 03 W	77032	01
POJUQUINHA SEE POJUQUINHOS	PPL	12 36 S	38 03 W	77032	00
POJUQUINHAS SEE POJUQUINHOS	PPL	12 36 S	38 03 W	77032	00
POJUQUINHOS	PPL	12 36 S	38 03 W	77032	01
POMBAIRE SEE POCRANE	PPL	19 37 S	41 37 W	77033	00
POLICARPO	PPL	5 17 S	36 01 W	77019	01
POLICARPO, IGARAPÉ	STM	5 17 S	36 02 W	77019	01
POLICARPO QUARTE	PPL	30 39 S	55 35 W	77044	02
POLICORPO	PPL	29 22 S	52 19 W	77044	01
POLINÓPOLIS	PPL	23 17 S	52 01 W	77042	01
POLI VELHO SEE POTI VELHO	PPL	5 02 S	42 50 W	77022	00
POLONA, RIACHO DA	STM	13 15 S	40 25 W	77032	01
POLONI	PPL	20 46 S	49 48 W	77041	01
POLUXGU SEE ASSACAIO	PPL	3 49 S	69 24 W	77013	00
PÓLVORA	PPL	18 09 S	53 58 W	77051	01
PÓLVORA, CÓRREGO DA SEE PÓLVORA, RIBEIRÃO DA	STM	18 00 S	53 59 W	77051	00
PÓLVORA, RIBEIRÃO DA	STM	18 09 S	53 59 W	77051	00
POLVICARPO SEE POLICARPO	PPL	5 17 S	36 02 W	77019	00
ARPO, IGARAPÉ SEE POLICARPO, IGARAPÉ	STM	5 17 S	36 02 W	77019	00
POMANGA, RIO SEE POMONGA, RIO	STM	10 54 S	37 02 W	77031	00
POMBA	PPL	5 46 S	40 49 W	77021	01
POMBA SEE RIO POMBA	PPL	21 17 S	43 11 W	77033	00
POMBA	RSTN	21 19 S	43 11 W	77033	02
POMBA, RIBEIRÃO	STM	14 54 S	54 58 W	77051	01
POMBA, RIO	STM	21 38 S	42 04 W	77009	01
POMBAL	PPL	2 21 S	52 00 W	77019	01
POMBAL	PPL	6 44 S	42 22 W	77013	01
POMBAL	PPL	6 44 S	37 47 W	77025	01
POMBAL SEE RIBEIRAO DO POMBAL	PPL	10 50 S	38 32 W	77032	00
POMBAL	PPL	18 05 S	39 37 W	77032	02
POMBAL	PPL	22 30 S	44 15 W	77035	01
POMBAL	PPL	23 52 S	47 45 W	77041	01
POMBAL, CÓRREGO DO	STM	18 14 S	51 23 W	77052	01
POMBAL, IGARAPÉ DO SEE POMBAL, IGARAPÉ DO	STM	5 44 S	52 37 W	77019	00
POMBAL, RIBEIRÃO	STM	14 42 S	49 02 W	77052	01
POMBAL, RIBEIRÃO	STM	20 37 S	41 01 W	77034	02
POMBAL, RIBEIRÃO	STM	23 48 S	51 50 W	77042	02

APPROVED FOR RELEASE: 2007/02/20: CIA-RDP01-00707R000200050005-7

APPROVED FOR RELEASE: 2007/02/20: CIA-RDP01-00707R000200050005-7

POMBAL, RIBEIRAO DO SEE MASSACARÁ, RIO	STMI	11 06 S	38 29 W	77032	00
POMBAL, RIO DO SEE MASSACARÁ, RIO	STMI	11 06 S	38 29 W	77032	00
POMBAS SEE PARARI	PPL	7 19 S	36 39 W	77025	00
POMBAS	PPL	12 55 S	40 25 W	77032	01
POMBAS	PPL	15 56 S	54 42 W	77051	01
POMBAS SEE PÔRTO DAS POMBAS	PPL	50 19 S	51 01 W	77044	00
POMBAS, CÓRREGO SEE VEADOS, CÓRREGO DOS	STM	15 59 S	54 55 W	77051	00
POMBAS, ILHA DAS SEE PIRAMBAS, ILHA DAS	ISL	6 14 S	37 36 W	77015	00
POMBAS, ILHA DAS	ISL	6 24 S	60 18 W	77013	01
POMBAS, LAGOA DAS	LGN	29 56 S	50 09 W	77044	01
POMBAS, RIACHO DAS	STMI	5 43 S	37 15 W	77024	01
POMBAS, RIACHO DAS	STMI	6 41 S	38 47 W	77029	01
POMBAS, RIBEIRÃO DAS SEE POMBAS, RIO DAS	STM	6 27 S	60 18 W	77013	00
POMBAS, RIBEIRÃO DAS	STM	17 16 S	51 23 W	77052	01
POMBAS, RIBEIRÃO DAS	STM	22 52 S	46 37 W	77041	02
POMBAS, RIO DAS	STM	6 27 S	60 18 W	77013	01
POMBAS, RIO DAS	STM	27 12 S	49 47 W	77043	01
POMBAS, SERRA DAS	SPWR	6 46 S	39 46 W	77029	01
POMBEBA, ILHA	ISL	22 53 S	43 12 W	77036	00
POMBEBA, ILHA	ISL	22 59 S	43 24 W	77036	00
POMBEBA, ILHA DA	ISL	23 02 S	43 55 W	77035	02
POMBEBA, PONTA DA	PT	23 02 S	43 54 W	77035	02
POMBEIRA	PPL	19 09 S	48 16 W	77033	02
POMBINHAS SEE POMBINHOS	PPL	3 49 S	44 35 W	77021	00
POMBINHAS	PPL	25 02 S	50 15 W	77042	01
POMBINHAS	PPL	27 15 S	50 00 W	77043	01
POMBINHO, LAGOA DO	LK	12 11 S	39 58 W	77032	02
POMBINHO, RIBEIRÃO DO	STM	20 33 S	51 28 W	77051	01
POMBINHOS	PPL	3 49 S	44 35 W	77021	01
POMBO	PPL	12 58 S	39 03 W	77032	01
POMBO, RIO	STM	20 53 S	52 23 W	77051	01
POMBO, SERROTE DO	HLL	7 18 S	36 15 W	77025	01
POMBOS	PPL	6 19 S	41 43 W	77022	01
POMBOS	PPL	8 09 S	35 24 W	77026	01
POMBOS, RIBEIRÃO DOS	STM	21 45 S	47 35 W	77041	01
POMBOS, RIO SEE POMBO, RIO	STM	20 53 S	52 23 W	77051	00
POMERODE	PPL	26 45 S	49 11 W	77043	01
POMONGA, RIO	STM	10 54 S	37 22 W	77031	02
POMPA SEE PAMPA	PPL	21 48 S	54 43 W	77051	00
POMPEBA, PONTA DA SEE PORREBA, PONTA DA	PT	23 02 S	43 54 W	77035	00
POMPÉIA	PPL	22 08 S	50 10 W	77041	01
POMPEIRO SEE PAMPEIRO	PPL	7 00 S	69 37 W	77013	00
POMPÉO SEE POMPEU	PPL	19 12 S	44 59 W	77033	00
POMPEU	PPL	7 17 S	57 52 W	77015	01
POMPEU	PPL	19 10 S	45 06 W	77033	01
POMPEU	PPL	19 12 S	44 59 W	77033	01
POMPEU	PPL	19 25 S	57 29 W	77051	01
POMPEU, IGARAPÉ	STM	7 43 S	45 28 W	77021	01
POMPEU, SERRA DO	HLLS	22 00 S	45 54 W	77031	01
POMPEU VELHO	PPL	19 21 S	44 53 W	77033	01
POMPÍLIO MARQUES	PPL	15 54 S	47 46 W	77053	01
POMPUARAS SEE POMPUBAS	PPL	5 24 S	62 48 W	77013	00
POMPUBAS	PPL	5 24 S	62 48 W	77013	01
POMBIGO, CÓRREGO	STM	20 14 S	56 00 W	77051	01
POMANA, RIO SEE POANA, RIO	STM	0 56 N	57 03 W	77015	00
PORCHAT, ILHA SEE PORCHAT, ILHA	ISL	23 59 S	46 22 W	77041	00
PORCHE, LAGOA	LGN	30 45 S	50 33 W	77044	01
PORCHE VERDE, ARROIO SEE PORCHE VERDE, ARROIO	STM	31 01 S	54 42 W	77044	00
PORCHE VERDE, ARROIO	STM	31 01 S	54 42 W	77044	01
PORCIANO	PPL	7 53 S	72 45 W	77012	01
PORCIANO SEE GIRAU DO PORCIANO	PPL	9 49 S	36 51 W	77027	00
PORCIANO, CÓRREGO	STM	17 47 S	48 29 W	77033	02
PORCIANOS	PPL	19 54 S	48 12 W	77033	01
PORCIANOS, SERRA DOS	RDGE	22 22 S	45 59 W	77000	02
PORDÉ SEE IBATUÍ	PCL	11 53 S	38 10 W	77032	00
PORGAHY SEE PORGAÍ	PPL	21 45 S	49 23 W	77041	00
PORGAÍ	PPL	21 45 S	49 23 W	77041	01
PORGAL, RIO	STM	20 46 S	43 48 W	77034	02
PORS	RSTN	31 07 S	54 09 W	77044	02
PORTA	PPL	1 33 S	47 33 W	77015	01

APPROVED FOR RELEASE: 2007/02/20: CIA-RDP01-00707R000200050005-7

APPROVED FOR RELEASE: 2007/02/20: CIA-RDP01-00707R000200050005-7

PONTA	PPL	8 56 S	37 24 W	77026	02
PONTA	PPL	19 59 S	38 59 W	77052	02
PONTA	PPL	21 20 S	46 41 W	77041	02
PONTA, ILHA DA	ISL	29 32 S	45 19 W	77041	02
PONTA, ILHA DA	ISL	31 42 S	52 01 W	77044	01
PONTA, RIO DA	STM	7 46 S	51 09 W	77015	01
PONTA AGUDA	PPL	12 43 S	39 48 W	77052	02
PONTA ALEGRE	PPL	5 21 S	62 49 W	77013	01
PONTA ALEGRE	PPL	6 19 S	57 48 W	77015	01
PONTA ALEGRE	PPL	8 44 S	36 41 W	77026	01
PONTA ALEGRE SEE CACHA PREGOS	PPL	13 07 S	38 47 W	77012	00
PONTA ALTO SEE PONTA ALTA	PPL	28 09 S	41 54 W	77015	00
PONTA CAL	PPL	22 37 S	55 17 W	77051	01
PONTA CURUÁ	PPL	0 44 N	50 15 W	77016	01
PONTA DA AREIA	PPL	12 54 S	38 48 W	77052	02
PONTA DA AREIA	PPL	17 44 S	39 14 W	77052	01
PONTA DA CORDA VERMELHA, RECIFES DA	RF	16 29 S	39 08 W	77052	01
PONTA DA CRUZ	PPL	13 04 S	38 41 W	77052	00
PONTA DA DIVISÃO	PPL	8 54 S	50 30 W	77051	01
PONTA DA FRUTA	PPL	20 31 S	40 26 W	77034	01
PONTA D'ÁGUA	PPL	10 54 S	43 21 W	77032	01
PONTA D'ÁGUA	PPL	12 55 S	48 51 W	77052	01
PONTA D'ÁGUA	PPL	12 26 S	43 54 W	77032	01
PONTA D'ÁGUA	PPL	13 42 S	44 19 W	77032	01
PONTA DA MATA	PPL	20 48 S	47 55 W	77041	02
PONTA DA PEDRA SEE PÔRTO DA PEDRA	PPL	22 49 S	43 04 W	77035	00
PONTA D'AREIA SEE PONTA DA AREIA	PPL	17 44 S	39 14 W	77032	00
PONTA DA SERRA	PPL	8 47 S	41 28 W	77022	02
PONTA DA SERRA	PPL	11 19 S	48 38 W	77052	01
PONTA DA SERRA	PPL	11 46 S	43 04 W	77032	02
PONTA DA SERRA	PPL	12 07 S	39 20 W	77032	01
PONTA DA SERRA	PPL	13 10 S	47 03 W	77052	01
PONTA DA SERRA	PPL	21 07 S	47 39 W	77041	02
PONTA DA SERRA, RIACHO	STM	12 30 S	40 27 W	77032	00
PONTA DA VARGEM	PPL	0 36 S	37 19 W	77026	02
PONTA DE ARATUBA	PPL	13 05 S	38 44 W	77052	00

PONTA DE ROSSA SENHORA	PPL	12 49 S	38 39 W	77032	01
PONTA DE PEDRA	PPL	12 15 S	39 43 W	77052	01
PONTA DE PEDRAS	PPL	1 23 S	48 52 W	77019	01
PONTA DE PEDRAS SEE PONTAS DE PEDRA	PPL	7 38 S	34 48 W	77026	00
PONTA DE RAMOS	PPL	0 45 S	47 48 W	77015	01
PONTA DO AREL	PCL	2 54 S	41 27 W	77022	01
PONTA DO CAMPO	PPL	10 13 S	36 08 W	77051	01
PONTA DO FLECHAL	PPL	6 56 S	50 14 W	77015	01
PONTA DO FURIL	PPL	7 41 S	34 50 W	77026	01
PONTA DO LARGO	PPL	17 31 S	39 27 W	77052	02
PONTA DO LEONE	PPL	12 58 S	38 57 W	77032	02
PONTA DO LOPES	RSTP	11 29 S	37 52 W	77052	01
PONTA DO MALHADO	PPL	14 45 S	39 02 W	77052	01
PONTA DO MARGUE	PPL	2 35 S	42 45 W	77021	01
PONTA DO MARGUE	PPL	8 56 S	35 10 W	77027	01
PONTA DO MEL	PPL	6 57 S	36 53 W	77024	01
PONTA DO MORRO	PPL	4 40 S	43 15 W	77021	01
PONTA DO MORRO, RIBEIRÃO	STM	15 29 S	57 13 W	77051	01
PONTA DO MORRO, SERRA	RDGE	12 30 S	43 22 W	77052	01
PONTA DO MUTÁ	PPL	13 52 S	38 56 W	77032	01
PONTA DO MUTÁ, RECIFES DA	RF	16 28 S	39 00 W	77052	02
PONTA DO PARAGRAÇÚ	PPL	12 22 S	38 48 W	77052	01
PONTA DO RAIO	PPL	14 36 S	39 03 W	77052	01
PONTA DO RAMOS SEE PONTA DE RAMOS	PPL	0 45 S	47 48 W	77015	00
PONTA DO REI	PPL	26 22 S	48 38 W	77043	01
PONTA DOS ÍNDIOS	PPL	4 04 N	51 30 W	77016	01
PONTA GRANDE, LAGOA	LK	5 39 S	36 47 W	77024	01
PONTA GROSSA	PPL	13 01 S	38 42 W	77052	01
PONTA GROSSA	PPL	25 09 S	50 09 W	77042	01
PONTA GROSSA	PPL	28 17 S	48 47 W	77043	01
PONTA GROSSA, ILHA DA	ISL	12 54 S	38 44 W	77052	02
PONTA GROSSA, RIO	STM	24 54 S	49 18 W	77042	01
PONTA GROSSA DOS FIDALGOS	PPL	21 36 S	41 20 W	77035	02
PONTAL	PPL	5 56 S	47 41 W	77052	01
PONTAL	PPL	10 10 S	36 08 W	77027	01
PONTAL SEE PONTAL DA BARRA	PPL	10 30 S	36 24 W	77027	00

APPROVED FOR RELEASE: 2007/02/20: CIA-RDP01-00707R000200050005-7

APPROVED FOR RELEASE: 2007/02/20: CIA-RDP01-00707R000200050005-7

PONTAL	PPL	11 32 S	38 51 W	77032	01
PONTAL	PPL	12 22 S	41 39 W	77032	01
PONTAL	PPL	12 45 S	41 18 W	77032	02
PONTAL	PPL	13 22 S	43 29 W	77032	01
PONTAL	PPL	14 58 S	39 01 W	77032	01
PONTAL SEE ITIBA	PPL	16 46 S	42 02 W	77033	00
PONTAL	PPL	17 47 S	38 19 W	77032	01
PONTAL	PPL	19 41 S	42 49 W	77031	01
PONTAL	RSTN	20 20 S	42 55 W	77037	02
PONTAL	PPL	20 28 S	34 25 W	77041	01
PONTAL	PPL	20 43 S	46 04 W	77033	01
PONTAL	PPL	21 03 S	48 05 W	77041	01
PONTAL	PPL	21 11 S	33 31 W	77031	01
PONTAL	PPL	21 04 S	49 43 W	77043	01
PONTAL	PPL	26 10 S	48 36 W	77043	01
PONTAL, CÓRREGO	STM	20 47 S	32 36 W	77031	00
PONTAL, CÓRREGO DO	STM	18 48 S	38 05 W	77033	01
PONTAL, CÓRREGO DO SEE LONTRA, CÓRREGO	STM	20 16 S	32 24 W	77031	00
PONTAL, IGARAPÉ	STM	7 37 S	38 38 W	77015	01
PONTAL, IGARAPÉ DO	STM	3 45 S	32 37 W	77015	01
PONTAL, ILHA DO	ISL	9 05 S	40 10 W	77032	01
PONTAL, RIACHO	STMI	5 46 S	39 05 W	77023	01
PONTAL, RIO SEE PONTAL DO SUL, RIO	STM	14 20 S	39 32 W	77032	00
PONTAL, RIO DO	STMI	9 08 S	40 12 W	77026	01
PONTAL DA BARRA	PPL	9 41 S	35 46 W	77027	01
PONTAL DA BARRA	PPL	10 30 S	36 24 W	77027	01
PONTAL DE SERRAMBETIBA, PRAIA DO	BCH	23 02 S	43 29 W	77036	00
PONTAL DO CURURIPE SEE PONTAL	PPL	10 10 S	36 08 W	77027	00
PONTAL DO ITARARÉ	PPL	23 52 S	48 37 W	77042	01
PONTAL DO PEBA	PPL	10 21 S	36 17 W	77027	01
PONTAL DOS ILHÉUS SEE PONTAL	PPL	14 58 S	39 01 W	77032	00
PONTAL DO SUL, RIBEIRÃO SEE PONTAL DO SUL, RIO	STM	14 20 S	39 32 W	77032	00
PONTAL DO SUL, RIO	STM	24 20 S	39 32 W	77032	01
PONT[illegible] ALEGRE SEE PORTALEGRE	PPL	6 02 S	38 00 W	77024	00
PONTALETE	PPL	21 27 S	45 40 W	77033	01
PONTALETE, SERRA DO	RDGE	14 30 S	40 30 W	77033	02

PONTALINA	PPL	17 31 S	49 27 W	77032	01
PONTALINDA	PPL	20 27 S	50 30 W	77041	01
PONT ALTA, CÓRREGO SEE PONTE ALTA, CÓRREGO	STM	14 21 S	36 48 W	77031	00
PONTA NOFINA	PPL	10 22 S	36 33 W	77027	01
PONTA NUFINA SEE PONTA NOFINA	PPL	10 22 S	36 33 W	77027	00
PONTANARI, RIO SEE PANTANARI, RIO	STM	3 50 N	51 51 W	77016	00
PONTA NEGRA	PPL	5 53 S	35 10 W	77024	01
PONTA NEGRA, PONTA DA SEE NEGRA, PONTA	PT	22 58 S	42 42 W	77035	00
PONTA NOSSA SENHORA SEE PONTA DE NOSSA SENHORA	PPL	12 49 S	38 39 W	77032	00
PONTÃO	PPL	9 49 S	67 20 W	77012	01
PONTÃO	PPL	12 52 S	38 18 W	77032	01
PONTÃO	PPL	27 55 S	51 32 W	77044	01
PONTÃO, ARROIO DO	STM	28 42 S	52 42 W	77044	01
PONTÃO DE GLÓRIA	MT	21 00 S	42 18 W	77033	02
PONTÃO DO GLÓRIA SEE PONTÃO DE GLÓRIA	MT	21 00 S	42 18 W	77033	00
PONTAPERÉ, CACHOEIRA	FLLS	2 45 N	32 29 W	77000	01
PONTA PORÃ	PPL	22 32 S	55 43 W	77051	01
PONTA RASA	PPL	20 19 S	40 45 W	77043	01
PONTAS DE PEDRA	PPL	7 38 S	34 48 W	77026	01
PONTA SÊCA	PPL	1 35 S	49 07 W	77021	01
PONTE SEE PONTA	PPL	1 33 S	47 53 W	77015	00
PONTE	PPL	11 36 S	37 31 W	77032	01
PONTE	PPL	15 15 S	36 41 W	77041	01
PONTE	PPL	15 18 S	37 44 W	77041	01
PONTE	PPL	17 32 S	39 23 W	77032	02
PONTE, CÓRREGO	STM	17 16 S	39 14 W	77032	02
PONTE, CÓRREGO	STM	19 44 S	53 10 W	77051	01
PONTE, CÓRREGO	STM	20 17 S	40 50 W	77034	22
PONTE, CÓRREGO DA	STM	14 55 S	46 30 W	77033	01
PONTE, CÓRREGO DA	STM	17 05 S	50 06 W	77052	02
PONTE, CÓRREGO DA	STM	18 28 S	51 59 W	77052	01
PONTE, IGARAPÉ DA SEE PONTA, RIO DA	STM	7 46 S	51 09 W	77015	00
PONTE, RIBEIRÃO	STM	21 19 S	53 05 W	77041	01

APPROVED FOR RELEASE: 2007/02/20: CIA-RDP01-00707R000200050005-7

APPROVED FOR RELEASE: 2007/02/20: CIA-RDP01-00707R000200050005-7

PONTE, RIBEIRÃO DA SEE					
PRATA, RIBEIRÃO DA	STM	7 14 S	48 17 W	77052	00
PONTE, RIBEIRÃO DA SEE					
PONTE ALTA, RIBEIRÃO DA	STM	21 32 S	44 03 W	77053	00
PONTE ALEGRE SEE PÔRTO ALEGRE	PPL	8 57 S	67 50 W	77013	00
PONTE ALEGRE, CÓRREGO SEE					
PONTE ALTA, CÓRREGO	STM	14 21 S	56 48 W	77051	00
PONTE ALTA SEE PONTE ALTA DO NORTE	PPL	10 45 S	47 34 W	77052	00
PONTE ALTA SEE					
PONTE ALTA DO BOM JESUS	PPL	12 06 S	46 29 W	77052	00
PONTE ALTA	PPL	15 25 S	55 17 W	77051	01
PONTE ALTA	PPL	20 05 S	41 43 W	77053	02
PONTE ALTA	PPL	20 42 S	42 13 W	77013	01
PONTE ALTA	PPL	20 50 S	43 33 W	77013	01
PONTE ALTA	PPL	21 05 S	41 54 W	77055	02
PONTE ALTA SEE MONSENHOR PAULO	PPL	21 46 S	45 33 W	77033	00
PONTE ALTA	PPL	22 24 S	47 06 W	77041	01
PONTE ALTA	PPL	23 54 S	47 47 W	77041	01
PONTE ALTA SEE PONTE ALTA DO NORTE	PPL	27 00 S	50 28 W	77049	00
PONTE ALTA	PPL	27 29 S	50 23 W	77043	01
PONTE ALTA, CÓRREGO	STM	14 21 S	56 48 W	77051	01
PONTE ALTA, CÓRREGO SEE					
JARDIM, CÓRREGO	STM	15 22 S	55 25 W	77051	00
PONTE ALTA, CÓRREGO	STM	16 10 S	52 20 W	77052	01
PONTE ALTA, CÓRREGO	STM	16 44 S	48 43 W	77052	02
PONTE ALTA, IGARAPÉ	STM	7 42 S	52 45 W	77015	01
PONTE ALTA, RIBEIRÃO SEE					
PONTE ALTA, RIO	STM	10 44 S	47 48 W	77052	00
PONTE ALTA, RIBEIRÃO SEE					
PONTE ALTA, RIO	STM	16 19 S	48 12 W	77052	00
PONTE ALTA, RIBEIRÃO	STM	15 42 S	43 04 W	77053	01
PONTE ALTA, RIBEIRÃO SEE					
PONTE ALTA, RIO DA	STM	19 56 S	47 47 W	77053	00
PONTE ALTA, RIBEIRÃO DA	STM	21 32 S	44 03 W	77053	02
PONTE ALTA, RIBEIRÃO DA	STM	22 20 S	47 09 W	77041	02
PONTE ALTA, RIO	STM	10 44 S	47 48 W	77052	01
PONTE ALTA, RIO	STM	16 19 S	48 12 W	77052	01
PONTE ALTA, RIO	STM	27 29 S	50 24 W	77043	01
PONTE ALTA, RIO	STM	27 39 S	49 55 W	77043	01
PONTE ALTA, RIO DA	STM	19 56 S	47 47 W	77053	01
PONTE ALTA, SERRA DA	MLS	19 42 S	47 40 W	77053	01
PONTE ALTA DE CIMA SEE					
PONTE ALTA DO NORTE	PPL	27 00 S	50 28 W	77049	00
PONTE ALTA DO BOM JESUS	PPL	12 06 S	46 29 W	77052	01
PONTE ALVA DO NORTE	PPL	10 45 S	47 34 W	77052	01
PONTE ALTA DO NORTE	PPL	27 00 S	50 28 W	77049	01
PONTE ALTO DE CIMA SEE					
PONTE ALTA DO NORTE	PPL	27 00 S	50 28 W	77049	00
PONTE BELLA SEE MONTE BELO	PPL	7 52 S	73 29 W	77012	00
PONTE BRANCA	PPL	16 27 S	52 40 W	77041	01
PONTE CAÍDA	PPL	19 02 S	43 48 W	77053	01
PONTE D'ÁGUA	PPL	10 10 S	42 04 W	77052	01
PONTE DA GRAMA SEE VILA DA GRAMA	PPL	22 12 S	42 00 W	77055	00
PONTE DAS ARARAS SEE ARARAS	PPL	19 09 S	42 46 W	77053	00
PONTE DAS CARROLHOS SEE					
PONTE DOS CARVALHOS	PPL	8 10 S	35 02 W	77026	00
PONTE DA TÁBUA	PPL	21 25 S	49 22 W	77053	02
PONTE DE BARROS, CÓRREGO	STM	15 50 S	54 50 W	77051	01
PONTE DE ITABAPOANA	PPL	21 12 S	41 20 W	77054	01
PONTE DE PEDRA	PPL	13 55 S	57 21 W	77051	01
PONTE DE PEDRA	PPL	17 06 S	54 23 W	77051	01
PONTE DE PEDRA	PPL	20 57 S	49 09 W	77053	02
PONTE DE PEDRA, CÓRREGO SEE					
PONTE DE PEDRAS, CÓRREGO	STM	15 40 S	54 45 W	77051	00
PONTE DE PEDRA, CÓRREGO	STM	18 12 S	49 17 W	77053	01
PONTE DE PEDRA, CÓRREGO	STM	18 13 S	51 47 W	77052	01
PONTE DE PEDRA, RIBEIRÃO	STM	16 21 S	53 09 W	77051	01
PONTE DE PEDRA, RIBEIRÃO SEE					
PONTE DE PEDRA, RIO DE	STM	17 15 S	50 39 W	77052	00
PONTE DE PEDRA, RIBEIRÃO	STM	19 44 S	46 31 W	77053	01
PONTE DE PEDRA, RIBEIRÃO SEE					
PONTE, RIBEIRÃO	STM	21 19 S	53 05 W	77051	00
PONTE DE PEDRA, RIO SEE					
SACORUIMÁ, RIO	STM	12 52 S	57 22 W	77051	00
PONTE DE PEDRA, RIO	STM	16 32 S	54 46 W	77041	01
PONTE DE PEDRA, RIO	STM	17 19 S	50 41 W	77052	02
PONTE DE PEDRA, RIO DE	STM	17 15 S	50 39 W	77042	02

APPROVED FOR RELEASE: 2007/02/20: CIA-RDP01-00707R000200050005-7

APPROVED FOR RELEASE: 2007/02/20: CIA-RDP01-00707R000200050005-7

PONTE DE PEDRAS SEE PONTE DE PEDRA	PPL	17	06	S	54	23	W	77051	00	PONTE NOVA	PPL	20	24	S	42	54	W	77033	01
PONTE DE PEDRAS, CÓRREGO	STN	19	40	S	54	45	W	77051	01	PONTE NOVA SEE CAMBIACCA	PPL	21	43	S	41	54	W	77039	00
PONTE DE RAMAS SEE PONTA DO RAMOS	PPL	0	45	S	47	40	W	77015	00	PONTE NOVA, CÓRREGO	STN	16	19	S	48	29	W	77052	02
PONTE DO CIGARO SEE										PONTE NOVA, CÓRREGO	STN	19	21	S	50	27	W	77033	01
PONTE DOS CIGAROS	PPL	16	33	S	44	18	W	77039	00	PONTE NOVA, CÓRREGO	STN	21	00	S	48	09	W	77041	01
PONTE DO PALMITO	PPL	20	49	S	41	30	W	77034	02										
										PONTE NOVA, CÓRREGO DA	STN	19	57	S	49	04	W	77033	01
PONTE DO PARAÔNA	PPL	18	58	S	44	04	W	77033	01	PONTE NOVA, RIBEIRÃO	STN	21	00	S	49	03	W	77041	01
PONTE DOS CARVALHOS	PPL	0	14	S	14	58	W	77026	01	PONTE NOVA, RIO	STN	20	14	S	47	58	W	77042	01
PONTE DOS CIGANOS	PPL	16	33	S	44	18	W	77033	01	PONTE NOVA, SERRA	SPUR	16	57	S	49	58	W	77042	02
PONTE DOS LEITES	PPL	22	54	S	42	22	W	77035	01	PONTE PEDRA, RIO SEE									
PONTE E LACERDA SEE										PONTE DE PEDRA, RIO	STN	16	32	S	54	46	W	77051	00
PONTES E LACERDA	PPL	15	12	S	59	22	W	77051	00										
										PONTE PENSA, RIBEIRÃO	STN	20	19	S	51	02	W	77041	01
PONTE FALSA	PPL	19	31	S	55	22	W	77051	01	PONTE PENSA, RIO SEE									
PONTE FIRME	PPL	18	04	S	46	25	W	77033	01	PONTE PENSA, RIBEIRÃO	STN	20	19	S	51	02	W	77041	00
PONTE FIRME, CHAPADA DA	UPLD	18	05	S	46	25	W	77033	01	PONTE PÓ, CÓRREGO	STN	22	35	S	53	50	W	77051	01
PONTE FUNDA	PPL	16	48	S	48	27	W	77052	01	PONTE QUEBRADA, CÓRREGO	STN	19	51	S	49	47	W	77033	02
PONTE FUNDA, CÓRREGO	STN	17	25	S	49	12	W	77052	02	PONTE RIBEIRA, LAGÔA SEE									
										GRANDE, BAÍA	LK	15	30	S	60	15	W	77041	00
PONTE FUNDA, CÓRREGO	STN	18	25	S	49	13	W	77052	01										
PONTE FUNDA, RIBEIRÃO	STN	17	23	S	49	17	W	77052	01	PONTE RICA, CÓRREGO	STN	18	41	S	49	26	W	77033	01
PONTE FURADA, CÓRREGO SEE										PONTES	PPL	4	59	S	43	22	W	77021	01
PONTE FUNDA, CÓRREGO	STN	17	25	S	49	12	W	77052	00	PONTES	PPL	11	53	S	37	39	W	77032	01
PONTE GESTAL SEE PONTES GESTAL	PPL	20	09	S	49	41	W	77041	00	PONTES SEE PONTE	PPL	15	18	S	57	44	W	77041	00
PONTE GRANDE	PPL	20	31	S	46	46	W	77033	02	PONTES	PPL	22	26	S	46	28	W	77033	01
PONTE GRANDE, CÓRREGO DA	STN	19	44	S	49	55	W	77033	01	PONTES, CÓRREGO DAS	STN	17	54	S	46	15	W	77033	01
PONTE GRANDE, LAGOA SEE										PONTES, RIBEIRÃO DAS	STN	15	17	S	57	44	W	77041	01
PONTA GRANDE, LAGOA	LK	5	30	S	36	47	W	77024	00	PONTES ALTAS SEE PONTE ALTA	PPL	27	29	S	50	23	W	77043	00
PONTE GUAYRA SEE PÔRTO GUAÍRA	PPL	20	23	S	48	29	W	77041	00	PONTES DE LACERDA SEE									
PONTEIRA	PPL	17	22	S	52	39	W	77052	01	PONTES E LACERDA	PPL	15	11	S	59	21	W	77051	00
PONTE LAVADA, CÓRREGO	STN	17	29	S	48	54	W	77052	02	PONTES DO UPANAHOVI	PPL	21	15	S	55	09	W	77044	01
PONTE LAVRADA, RIBEIRÃO SEE										PONTES E LACERDA	PPL	15	12	S	59	22	W	77051	01
PONTE LAVADA, CÓRREGO	STN	17	29	S	48	54	W	77052	00	PONTE SERRADA	PPL	26	52	S	51	50	W	77043	01
PONTE NOVA	PPL	2	56	S	52	04	W	77015	01	PONTE SERRADO SEE PONTE SERRADA	PPL	26	52	S	51	58	W	77043	00
PONTE NOVA SEE ITACIRA	PPL	12	16	S	41	11	W	77032	00	PONTES GESTAL	PPL	20	09	S	49	41	W	77041	01
PONTE NOVA SEE PONTE NOVA	PPL	14	24	S	43	41	W	77032	00	PONTES LACERDA SEE									
PONTE NOVA	PPL	15	56	S	41	42	W	77033	01	PONTES E LACERDA	PPL	15	12	S	59	22	W	77051	00
PONTE NOVA	PPL	18	56	S	54	25	W	77051	01	PONTE VELHA	PPL	15	17	S	56	36	W	77041	01
PONTE NOVA	PPL	20	03	S	46	00	W	77033	02	PONTE VELHA	PPL	17	51	S	40	10	W	77033	01
PONTE NOVA	PPL	20	20	S	41	57	W	77033	02	PONTE VERMELHA	PPL	19	29	S	54	23	W	77051	01

APPROVED FOR RELEASE: 2007/02/20: CIA-RDP01-00707R000200050005-7

APPROVED FOR RELEASE: 2007/02/20: CIA-RDP01-00707R000200050005-7

PONTE VERMELHA, CÓRREGO	STM	19 24 S	54 22 W	77051	01
PONTE VERMELHO SEE PONTE VERMELHA	PPL	19 29 S	54 25 W	77051	00
PONTEVILA	PPL	20 31 S	45 37 W	77033	01
PONTEZINHA	PPL	14 41 S	56 28 W	77051	01
PONTEZINHA, CÓRREGO	STM	19 59 S	48 36 W	77033	02
PONTILHÃO, CACHOEIRA	FLLS	17 05 S	40 44 W	77033	01
PONTILHÃO DO ARCO	RSTP	21 22 S	41 28 W	77055	02
PONTIRA	PPL	7 10 S	35 36 W	77025	01
PONTIRHA SEE PONTIRHAS	PPL	7 32 S	34 50 W	77025	00
PONTIRHA	PPL	15 10 S	38 52 W	77052	02
PONTIRHA SEE PONTIRHA	PPL	19 01 S	55 58 W	77051	00
PONTIRHA, CÓRREGO	STM	14 51 S	57 01 W	77051	01
PONTIRHA, CÓRREGO	STM	17 31 S	52 17 W	77052	02
PONTIRHA, CÓRREGO	STM	19 13 S	49 32 W	77033	02
PONTIRHA, CÓRREGO	STM	19 19 S	51 07 W	77051	01
PONTIRHA, CÓRREGO DA	STM	17 50 S	44 48 W	77041	01
PONTIRHA, CÓRREGO DA	STM	19 07 S	54 14 W	77041	01
PONTIRHA, CÓRREGO DA SEE PONTIRHA, RIBEIRÃO	STM	19 58 S	54 51 W	77051	00
PONTIRHA, RIBEIRÃO	STM	19 58 S	54 51 W	77051	01
PONTIRHA, RIBEIRÃO DA	STM	13 46 S	56 02 W	77041	01
PONTIRHA, RIO DA SEE PONTIRHA, RIBEIRÃO DA	STM	13 46 S	56 02 W	77051	00
PONTIRHAS	PPL	7 32 S	34 50 W	77025	01
PONTIRHO, CÓRREGO SEE PONTIRHA, CÓRREGO	STM	19 19 S	51 07 W	77051	00
PONTIRHO, CÓRREGO DA SEE PONTIRHA, CÓRREGO DA	STM	19 07 S	54 14 W	77051	00
PONTO, RIO DO	STM	22 59 S	43 40 W	77036	00
PONTO, VALÃO DO	STM	21 25 S	41 09 W	77035	02
PONTO ALEGRE SEE PÔRTO ALEGRE	PPL	8 57 S	67 50 W	77013	00
PONTO ALEGRE	PPL	14 01 S	39 27 W	77032	01
PONTO ALEGRE	PPL	21 33 S	56 51 W	77051	01
PONTO ALEGRE	PPL	22 26 S	52 20 W	77041	01
PONTO CENTRAL	PPL	13 30 S	40 11 W	77032	02
PONTO CERTO	PPL	13 08 S	39 17 W	77032	02
PONTO CHIQUE	PPL	14 33 S	39 56 W	77032	01
PONTO CHIQUE, SERRA	HLLS	14 31 S	39 55 W	77032	01
PONTO DA BARRA SEE BARRA	RSTP	14 39 S	39 19 W	77032	00
PONTO DA DIVISÃO SEE PONTA DA DIVISÃO	PPL	8 54 S	58 39 W	77051	00
PONTO DA SANTA CRUZ	PPL	22 09 S	51 48 W	77041	01
PONTO DO LEITE SEE PÔRTO DO LEITE	RSTP	21 42 S	41 07 W	77035	00
PONTO DO LÉGUE SEE PONTA DO LÉGUE	PPL	12 50 S	38 57 W	77032	00
PONTO DO LOPES SEE PONTA DO LOPES	RSTP	11 25 S	37 52 W	77032	00
PONTO DO PINHEIRO	RSTP	22 06 S	41 47 W	77035	00
PONTÕES	PPL	20 12 S	43 04 W	77034	01
PONTÕES	PPL	20 22 S	42 07 W	77033	01
PONTO NORTE	PPL	15 12 S	48 06 W	77032	01
PONTO NOVO SEE PONTE NOVA	PPL	2 36 S	52 04 W	77015	00
PONTO NOVO	PPL	10 52 S	40 08 W	77032	01
PONTO NOVO	PPL	14 02 S	39 17 W	77032	01
PONTO OBRIGADO	PPL	13 20 S	39 53 W	77032	02
PONTOS BRANCOS	PPL	9 29 S	36 56 W	77027	02
PONTO SESSENTA	PPL	12 00 S	39 25 W	77032	01
PONTUDA, ILHA	ISL	23 02 S	43 10 W	77036	02
POPULINA	PPL	19 58 S	50 52 W	77041	01
POPUNHAS SEE PORPUNHAS	PPL	5 24 S	62 48 W	77013	00
PORÃ, RIO	STM	28 03 S	52 52 W	77044	01
PORANARA SEE PARANARA	PPL	12 48 S	38 38 W	77032	00
PORANDUBA, ARROIO	STM	31 22 S	52 22 W	77044	01
PORANGA	PPL	4 44 S	40 55 W	77023	01
PORANGA	PPL	18 36 S	49 53 W	77037	01
PORANGABA SEE PARANGABA	PPL	3 43 S	38 33 W	77023	00
PORANGABA	PPL	8 39 S	72 49 W	77012	01
PORANGABA	PPL	8 48 S	70 36 W	77012	00
PORANGABA	PPL	9 33 S	36 09 W	77027	02
PORANGABA	PPL	9 40 S	36 19 W	77027	02
PORANGABA	PPL	20 54 S	47 53 W	77041	01
PORANGABA	PPL	23 11 S	48 08 W	77041	01
PORANGABA, RIACHO	STM	9 34 S	36 01 W	77027	02
PORANGABA, RIO SEE PORANGABA, RIACHO	STM	9 34 S	36 01 W	77027	00
PORANGATU	PPL	13 26 S	49 10 W	77052	01
PORAQUE, CACHOEIRA	FLLS	4 16 N	61 04 W	77014	01
PORAQUÊ, ILHA	ISL	1 37 S	54 53 W	77015	01

APPROVED FOR RELEASE: 2007/02/20: CIA-RDP01-00707R000200050005-7

APPROVED FOR RELEASE: 2007/02/20: CIA-RDP01-00707R000200050005-7

BLANK PAGE

APPROVED FOR RELEASE: 2007/02/20: CIA-RDP01-00707R000200050005-7

APPROVED FOR RELEASE: 2007/02/20: CIA-RDP01-00707R000200050005-7

-CONTINUED-

APPROVED FOR RELEASE: 2007/02/20: CIA-RDP01-00707R000200050005-7

APPROVED FOR RELEASE: 2007/02/20: CIA-RDP01-00707R000200050005-7

GAZETTEER

BRAZIL

15 OF 20

FSTC



XST HQ FORM 58 (13 FEB 80)

APPROVED FOR RELEASE: 2007/02/20: CIA-RDP01-00707R000200050005-7

APPROVED FOR RELEASE: 2007/02/20: CIA-RDP01-00707R000200050005-7

PORCA MABRA, RIACHO DA	STMI	9 49 S	38 58 W	77029	01	PORCOS, RIO DOS	STM	21 45 S	49 05 W	77041	01				
PORCAS	PPL	14 36 S	53 59 W	77051	01	PORCOS, RIO DOS	STM	20 54 S	49 23 W	77043	01				
PORCHAT, ILHA	ISL	23 59 S	46 22 W	77041	02	PORÇÕS, RIO DOS SEE POÇOS, RIO DOS	STMI	7 59 S	39 46 W	77026	00				
PORCÍDIO, CÓRREGO	STM	16 21 S	39 22 W	77052	02	PORCOS, SERRA DOS	MT.	6 54 S	36 49 W	77029	01				
PORCIÚNCULA	PPL	20 58 S	42 02 W	77035	01	PORCOS GRANDE, ILHA DOS SEE PORCOS, ILHA DOS	ISL	23 33 S	45 04 W	77041	00				
PORCOS	PPL	19 54 S	47 18 W	77047	02										
PORCOS	PPL	12 40 S	44 21 W	77032	01	PORÉ, RIO SEE PURUÉ, RIO	STM	1 40 S	68 08 W	77013	00				
PORCOS	PPL	13 48 S	41 35 W	77032	02	PORECATU	PPL	22 43 S	51 24 W	77042	01				
PORCOS, BARRADO DOS	STM	31 11 S	54 47 W	77044	01	PORETROS SEE PEREIROS	PPL	6 58 S	41 07 W	77022	00				
PORCOS, ILHA DOS	ISL	0 25 S	51 05 W	77015	01	POR-ENQUANTO	PPL	8 37 S	45 40 W	77022	01				
						PORGRACA, RIO	STM	14 57 S	52 35 W	77051	01				
PORCOS, ILHA DOS	ISL	1 47 S	49 43 W	77015	01										
PORCOS, ILHA DOS SEE PARDOS, ILHA DOS	ISL	22 52 S	41 55 W	77015	00	PORETÓ, RIO SEE PURETÊ, RIO	STM	9 01 S	69 03 W	77013	00				
PORCOS, ILHA DOS	ISL	22 58 S	41 59 W	77015	01	PORÉUS, RIO SEE PURUÉ, RIO	STM	1 40 S	68 08 W	77013	00				
PORCOS, ILHA DOS	ISL	23 33 S	45 04 W	77041	01	PORFÍRIO	PPL	14 31 S	57 25 W	77051	01				
PORCOS, LAGOA DOS	LK	9 14 S	41 55 W	77022	02	PORFÍRIO	PPL	14 55 S	44 21 W	77033	01				
						PORFÍRIO, IGARAPÉ DO	STM	7 23 S	71 53 W	77013	01				
PORCOS, LAGOA DOS	LK	16 06 S	46 03 W	77051	01	PORI SEE POIRI	PPL	14 20 S	39 20 W	77032	00				
PORCOS, RIACHO DOS	STMI	4 08 S	39 32 W	77025	01	PORONGABA SEE PORANGABA	PPL	8 39 S	72 49 W	77017	30				
PORCOS, RIACHO DOS	STMI	4 59 S	39 52 W	77023	01	PORONGABA SEE PORANGABA	PPL	8 48 S	70 36 W	77012	30				
PORCOS, RIACHO DOS	STMI	5 46 S	39 02 W	77023	01	PORONGAS, ARROIO	STM	28 57 S	52 48 W	77044	01				
PORCOS, RIACHO DOS	STMI	6 11 S	37 32 W	77025	01	PORONGAS, CÓRREGO DOS	STM	23 58 S	53 44 W	77042	01				
PORCOS, RIACHO DOS	STMI	7 05 S	37 40 W	77025	01	PORROROS	PPL	28 27 S	53 19 W	77044	01				
PORCOS, RIACHO DOS	STMI	7 10 S	39 04 W	77023	01	PORROROS, ARROIO DOS SEE PORONGAS, ARROIO	STM	28 57 S	52 43 W	77044	00				
PORCOS, RIACHO DOS	STMI	9 46 S	39 11 W	77032	01	PORROROCA	PPL	5 22 S	37 42 W	77034	01				
PORCOS, RIACHO DOS	STMI	12 10 S	38 02 W	77032	02	PORROROCA	PPL	19 39 S	56 33 W	77031	01				
PORCOS, RIACHO DOS	STMI	12 53 S	45 24 W	77032	01	PORQUINHO, ILHA SEE PORQUINHOS, ILHA	ISL	0 29 S	51 10 W	77015	00				
PORCOS, RIACHO DOS	STM	13 48 S	41 33 W	77032	02										
PORCOS, RIBEIRÃO DO SEE PORCOS, RIO	STM	13 04 S	47 41 W	77032	00	PORQUINHOS, ILHA	ISL	0 29 S	51 10 W	77015	01				
PORCOS, RIBEIRÃO DOS	STM	6 27 S	48 13 W	77052	01	PORRE	PPL	3 08 N	60 22 W	77014	01				
PORCOS, RIBEIRÃO DOS SEE PORCOS, RIO DOS	STM	8 19 S	46 32 W	77052	00	PORTA, LAGOA DA	LKI	4 01 S	42 48 W	77022	02				
PORCOS, RIBEIRÃO DOS	STM	18 29 S	53 45 W	77051	01	PORTA, RIACHO DA	STMI	7 26 S	43 44 W	77022	02				
						PORTAL SEE PONTAL	PPL	12 22 S	41 39 W	77032	00				
PORCOS, RIBEIRÃO DOS	STM	19 33 S	45 35 W	77033	01	PORTALEGRE	PPL	6 02 S	38 08 W	77024	01				
PORCOS, RIBEIRÃO DOS	STM	21 53 S	46 53 W	77041	02	PORTÃO	PPL	12 12 S	38 29 W	77032	02				
PORCOS, RIO	STM	13 04 S	47 41 W	77042	01	PORTÃO SEE PONTÃO	PPL	12 52 S	38 10 W	77032	00				
PORCOS, RIO DOS	STM	8 19 S	46 32 W	77052	01	PORTÃO	PPL	28 45 S	53 16 W	77044	02				
PORCOS, RIO DOS	STM	12 42 S	45 07 W	77052	01	PORTÃO	PPL	29 42 S	51 15 W	77044	01				

APPROVED FOR RELEASE: 2007/02/20: CIA-RDP01-00707R000200050005-7

APPROVED FOR RELEASE: 2007/02/20: CIA-RDP01-00707R000200050005-7

PORTÃO	RSTN	29 29 S	49 18 W	77042	02
PORTÃO, CACHOEIRA	FLLS	2 47 S	56 17 W	77015	01
PORTÃO, CACHOEIRA	FLLS	5 39 S	55 47 W	77019	01
PORTÃO, ENSEADA DO	BAY	9 52 S	32 28 W	77029	00
PORTÃO, LAJEADO	STM	27 29 S	51 36 W	77043	01
PORTÃO, LAJEADO SEE PORTÃO, RIO DO	STM	27 43 S	50 39 W	77043	00
PORTÃO, RIO DO	STM	27 59 S	49 30 W	77036	00
PORTÃO, RIO DO	STM	27 43 S	50 39 W	77043	01
PORTÃO DA BAIXA, CACHOEIRA SEE PORTÃO DE BAIXO, CACHOEIRA	FLLS	5 38 S	55 47 W	77019	00
PORTÃO DE BAIXO, CACHOEIRA	FLLS	5 38 S	55 47 W	77019	01
PORTÃO DE CIMA, CACHOEIRA	FLLS	5 57 S	55 42 W	77015	01
PORTÃO DE PILATOS, RIBEIRÃO DO	STM	15 27 S	52 46 W	77011	01
PORTARIA, RIACHO	STMI	7 40 S	38 01 W	77032	02
PORTEIRA	PPL	1 05 S	57 04 W	77015	01
PORTEIRA	PPL	11 23 S	48 57 W	77042	01
PORTEIRA	PPL	12 41 S	58 16 W	77042	01
PORTEIRA	PPL	15 54 S	56 49 W	77041	01
PORTEIRA SEE PORTEIRAS	PPL	20 14 S	44 24 W	77033	00
PORTEIRA SEE CARACOL	PPL	22 01 S	57 02 W	77051	00
PORTEIRA, ARROIO DA	STM	30 56 S	53 46 W	77044	01
PORTEIRA, CACHOEIRA	FLLS	1 05 S	57 02 W	77015	01
PORTEIRA, CACHOEIRA DA	FLLS	9 54 S	58 12 W	77051	01
PORTEIRA, CÓRREGO	STM	18 48 S	54 46 W	77041	01
PORTEIRAM CÓRREGO DA	STM	17 39 S	49 24 W	77042	02
PORTEIRA, CÓRREGO DA	STM	19 09 S	48 55 W	77033	02
PORTEIRA, CÓRREGO DA	STM	22 04 S	56 59 W	77051	01
PORTEIRA, LAGOA DA	LK	30 19 S	50 17 W	77044	02
PORTEIRA, LAJEADO DA SEE PASTO, LAJEADO DO	STM	27 45 S	50 45 W	77043	00
PORTEIRA, RIBEIRÃO	STM	10 58 S	48 32 W	77032	01
PORTEIRA, RIBEIRÃO DA	STM	23 19 S	50 48 W	77042	01
PORTEIRA, RIO	STM	28 22 S	49 44 W	77043	01
PORTEIRA CORREIA SEE CARACOL	PPL	22 01 S	57 02 W	77051	00
PORTEIRA DO PINHAL	PPL	27 56 S	51 13 W	77044	01
PORTEIRÃO, CÓRREGO	STM	16 23 S	51 23 W	77032	02
PORTEIRA ORTIZ	PPL	22 29 S	59 44 W	77051	01
PORTEIRAS	PPL	4 53 S	41 27 W	77022	01
PORTEIRAS	PPL	7 31 S	39 07 W	77023	01
PORTEIRAS	PPL	8 17 S	37 44 W	77026	01
PORTEIRAS	PPL	17 19 S	44 49 W	77013	01
PORTEIRAS	PPL	20 14 S	44 24 W	77013	02
PORTEIRAS	PPL	27 58 S	51 47 W	77044	01
PORTEIRAS, CÓRREGO	STM	17 02 S	44 52 W	77013	01
PORTEIRAS, RIACHO DAS	STMI	9 24 S	40 31 W	77026	01
PORTEIRAS, RIBEIRÃO DAS	STM	17 10 S	48 57 W	77042	01
PORTEIRAS, SERRA DAS	MT	8 16 S	36 55 W	77000	01
PORTEIRAS, SERRA DAS	RDGE	6 06 S	38 24 W	77000	01
PORTEIRAS, SERRA DAS	UPLD	9 44 S	37 06 W	77027	01
PORTEIRAS, SERRA DAS	UPLD	10 26 S	41 21 W	77032	01
PORTEIRINHA	PPL	15 44 S	43 02 W	77013	01
PORTEIRINHA	PPL	15 58 S	56 27 W	77051	01
PORTEIRINHA SEE PAMPEIRO	PPL	30 38 S	55 16 W	77044	00
PORTEIRINHA, CÓRREGO	STM	19 15 S	50 30 W	77013	02
PORTEIRINHAS	PPL	21 43 S	44 28 W	77013	01
PORTEIRINHAS, ARROIO SEE RATOS, ARROIO DOS	STM	29 56 S	51 34 W	77044	00
PORTEIRO, CÓRREGO	STM	17 24 S	52 48 W	77042	02
PORTEIRO, CÓRREGO SEE PORTEIRA, CÓRREGO	STM	18 42 S	54 46 W	77041	00
PORTEIRO, CÓRREGO DO SEE PORTEIRO, CÓRREGO DO	STM	18 33 S	48 56 W	77033	00
PORTEIRO, RIBEIRÃO DO SEE PORTEIRO, RIBEIRÃO DO	STM	20 43 S	47 23 W	77041	00
PORTEL	PPL	1 57 S	50 49 W	77015	01
PORTEL, BAÍA DO	LK	1 55 S	50 47 W	77015	01
PORTELA	PPL	21 58 S	41 59 W	77015	01
PORTELA SEE ARARAPARI	PPL	27 36 S	52 49 W	77044	00
PORTELA, CÓRREGO DO SEE PORTELO, RIO	STM	23 00 S	43 27 W	77036	00
PORTELLA SEE PORTELA	PPL	21 58 S	41 59 W	77033	00
PORTELLA SEE ARARAPARI	PPL	27 36 S	52 49 W	77044	00
PORTELO, MORRO DO	MTN	23 00 S	43 27 W	77036	00
PORTELO, RIO	STM	23 00 S	43 27 W	77036	00
PORTE RIBEIRO SEE GRANDE, BAÍA	LK	15 30 S	40 19 W	77051	00
PORTINHA	PPL	15 01 S	55 58 W	77041	01

APPROVED FOR RELEASE: 2007/02/20: CIA-RDP01-00707R000200050005-7

APPROVED FOR RELEASE: 2007/02/20: CIA-RDP01-00707R000200050005-7

PORTINHO, RIO DO	STH	29 09 S	49 39 W	77016	00	PÔRTO ALEGRE	PPL	13 12 S	49 49 W	77012	01
PORTO SEE PÔRTO MARRECAS	PPL	21 21 S	51 52 W	77041	00	PÔRTO ALEGRE	PPL	13 51 S	48 39 W	77012	01
PORTO SEE PÔRTO SANTANA	PPL	0 03 S	51 11 W	77016	00	PÔRTO ALEGRE	PPL	14 47 S	56 06 W	77051	01
PÔRTO	PPL	1 02 S	48 53 W	17019	01	PÔRTO ALEGRE	PPL	16 57 S	49 47 W	77039	01
PÔRTO	PPL	3 54 S	42 42 W	77022	01	PÔRTO ALEGRE	PPL	17 30 S	56 58 W	77051	01
PÔRTO	PPL	6 47 S	44 3 W	77017	01	PÔRTO ALEGRE	PPL	18 17 S	55 26 W	77051	00
PÔRTO	PPL	7 46 S	73 21 W	77017	01	PÔRTO ALEGRE	PPL	18 43 S	49 48 W	77013	01
PÔRTO	PPL	10 36 S	62 58 W	77032	01	PÔRTO ALEGRE SEE POUSO ALEGRE	PPL	20 47 S	55 22 W	77051	00
PÔRTO	PPL	12 29 S	61 20 W	77032	01	PÔRTO ALEGRE	PPL	21 54 S	53 29 W	77051	01
PÔRTO	PPL	17 17 S	48 11 W	77052	02	PÔRTO ALEGRE	PPL	22 08 S	57 27 W	77051	01
PÔRTO	PPL	19 21 S	52 24 W	77051	01	PÔRTO ALEGRE	PPL	30 04 S	51 11 W	77044	01
PÔRTO	PPL	19 26 S	57 25 W	77051	01	PÔRTO ALEGRE, MARINHO DE	STH	12 27 S	44 36 W	77032	01
PÔRTO	PPL	20 01 S	56 37 W	77051	01	PÔRTO ALEGRE, RIBEIRÃO	STH	21 12 S	41 54 W	77015	01
PÔRTO	PPL	22 02 S	53 44 W	77041	01	PORTO ALEGRE, RIO SEE PETITA, RIO	STH	8 36 S	52 30 W	77019	00
PÔRTO SEE PÔRTO PALMIRA	PPL	22 50 S	50 45 W	77041	00	PÔRTO ALEGRÃO	PPL	22 11 S	54 10 W	77051	01
PÔRTO	PPL	27 11 S	53 44 W	77044	01	PORTO ALENCA SEE PÔRTO ARTAZA	PPL	24 31 S	54 20 W	77042	00
PÔRTO, CÔRREGO DO	STH	20 58 S	52 17 W	77051	01	PÔRTO ALMEIDA	PPL	26 09 S	51 13 W	77042	01
PÔRTO, RIBEIRÃO DO	STH	24 12 S	47 23 W	77041	01	PÔRTO ALONSO	PPL	2 28 S	66 36 W	77013	01
PÔRTO, RIO DO SEE PORTO, RIO DO	STH	22 59 S	43 40 W	77036	00	PÔRTO ALVORADA	PPL	22 44 S	51 12 W	77041	01
PÔRTO ACRE	PPL	9 34 S	67 31 W	77017	01	PORTO ALVORADA SEE ALVORADA DO SUL	PPL	22 47 S	51 15 W	77042	00
PÔRTO APOLO CAMARGO	PPL	22 36 S	51 47 W	77041	01	PÔRTO ALVORADA DO SUL SEE PÔRTO ALVORADA	PPL	22 44 S	51 12 W	77041	00
PÔRTO APOLO DE CAMARGO SEE PÔRTO PIRAJUÍ	PPL	22 30 S	51 44 W	77041	00	PÔRTO AMARANTE	PPL	12 59 S	48 12 W	77051	01
PÔRTO ALBUQUERQUE SEE ALBUQUERQUE	PPL	19 23 S	57 24 W	77051	00	PÔRTO AMAZONAS	PPL	25 33 S	49 53 W	77042	01
PÔRTO ALCÍDIA	PPL	22 13 S	52 30 W	77041	02	PÔRTO A. MENDES SEE PÔNTO MENDES	PPL	29 22 S	54 54 W	77047	00
PORTO ALEGRE SEE MUCURI	PPL	18 05 S	39 54 W	77032	00	PORTO AMBERÊ SEE PÔRTO CEPACABANA DO NORTE	PPL	23 32 S	52 20 W	77042	00
PÔRTO ALEGRE	PPL	0 43 S	49 12 W	77015	01						
PÔRTO ALEGRE	PPL	0 46 S	50 26 W	77015	01	PÔRTO AMBÉLICA	PPL	22 05 S	53 43 W	77051	01
PÔRTO ALEGRE SEE LUZILÂNDIA	PPL	3 28 S	42 22 W	77022	00	PÔRTO ANTIGO	PPL	14 41 S	48 03 W	77051	00
PÔRTO ALEGRE	PPL	4 22 S	52 44 W	77015	01	PÔRTO ANTÔNIO PRADO	PPL	20 10 S	48 48 W	77041	01
PÔRTO ALEGRE	PPL	4 59 S	54 36 W	77015	01	PÔRTO ANTUNES	PPL	2 55 S	67 07 W	77013	01
						PÔRTO ANTUNES	PPL	20 00 S	48 30 W	77041	00
PÔRTO ALEGRE	PPL	4 57 S	44 12 W	77022	01						
PÔRTO ALEGRE	PPL	6 58 S	68 18 W	77013	01	PÔRTO ARAIA SEE PÔRTO ARRAIA	PPL	20 18 S	55 54 W	77051	00
PÔRTO ALEGRE	PPL	8 12 S	72 46 W	77012	01	PÔRTO ARARI	PPL	0 17 N	51 09 W	77016	01
PÔRTO ALEGRE	PPL	0 29 S	70 45 W	77012	00	PORTO ARDEIRA SEE ARDEIRA	PPL	21 41 S	54 25 W	77051	00
PÔRTO ALEGRE	PPL	8 57 S	67 30 W	77013	01	PÔRTO ARRAIA	PPL	20 18 S	55 54 W	77051	01
						PÔRTO ARREPIADO	PPL	18 21 S	48 42 W	77052	01
PÔRTO ALEGRE	PPL	9 45 S	44 18 W	77021	02	PÔRTO ARTAZA	PPL	24 31 S	54 20 W	77042	02

APPROVED FOR RELEASE: 2007/02/20: CIA-RDP01-00707R000200050005-7

APPROVED FOR RELEASE: 2007/02/20: CIA-RDP01-00707R000200050005-7

PÔRTO ARTHUR SEE PÔRTO ARTUR	PPL	13 34 S	39 21 W	77051	00
PÔRTO ARTUR	PPL	13 34 S	39 21 W	77051	01
PÔRTO AURORA	PPL	3 22 S	67 51 W	77019	01
PÔRTO BADECO	PPL	17 37 S	39 37 W	77031	01
PÔRTO BARJAVEI	PPL	18 29 S	57 22 W	77051	01
PORTO BARRA DO BATATAL SEE BARRA DO BATATAL	PPL	24 32 S	48 17 W	77041	00
PÔRTO BARRA DO IVINHEIMA	PPL	22 58 S	53 40 W	77051	01
PÔRTO BARREIRÃO	PPL	12 42 S	48 16 W	77042	01
PORTO BARREIRAS SEE PÔRTO BARREIRÃO	PPL	12 42 S	48 16 W	77042	00
PÔRTO BARREIRO	PPL	16 05 S	50 05 W	77051	01
PÔRTO BARREIROS	PPL	18 21 S	48 29 W	77043	01
PORTO BASTOS SEE PÔRTO BASTOS	PPL	15 34 S	59 57 W	77051	00
PÔRTO BASTOS	PPL	15 46 S	59 57 W	77051	00
PÔRTO BATALHA	PPL	22 42 S	51 13 W	77041	02
PORTO BATATAL SEE BARRA DO BATATAL	PPL	24 32 S	48 17 W	77041	00
PÔRTO BATISTA	PPL	29 54 S	51 31 W	77044	01
PÔRTO BELA VISTA	PPL	17 56 S	56 59 W	77051	01
PÔRTO BELA VISTA	PPL	25 26 S	54 35 W	77042	01
PORTO BELLO SEE PÔRTO BELO	PPL	27 10 S	48 33 W	77043	00
PÔRTO BELLO, ENSEADA DO SEE PÔRTO BELO, BAÍA	BAY	27 07 S	48 34 W	77043	00
PORTO BELLO, PONTA DO SEE PÔRTO BELO, PONTA DO	PT	27 08 S	48 31 W	77043	00
PÔRTO BELO	PPL	27 10 S	48 33 W	77043	01
PÔRTO BELO	RSTN	19 31 S	40 46 W	77034	01
PÔRTO BELO, BAÍA DE	BAY	27 07 S	48 34 W	77043	01
PÔRTO BELO, ENSEADA DE SEE PÔRTO BELO, BAÍA DE	BAY	27 07 S	48 34 W	77043	00
PÔRTO BELLO, PONTA DO	PT	27 08 S	48 31 W	77043	01
PÔRTO BENEDITO SEE ESTIRÃO COMPRIDO	PPL	16 43 S	56 27 W	77051	00
PÔRTO BICENTENÁRIO	PPL	11 46 S	62 17 W	77011	01
PÔRTO BOI SÓ	PPL	8 32 S	35 02 W	77026	01
PÔRTO BOM JARDIM	PPL	16 03 S	58 09 W	77051	01
PORTO BRAGA SEE IMBURI	PPL	21 36 S	41 29 W	77055	00
PÔRTO BRAGA	PPL	20 52 S	57 50 W	77051	01
PÔRTO BRANCO SEE PÔRTO DO PRIO	PPL	5 40 S	43 51 W	77021	00
PÔRTO BRANCO	PPL	21 54 S	54 46 W	77051	01
PÔRTO BRASÍLIA	PPL	22 52 S	53 30 W	77042	01
PÔRTO BREJAÚBA	PPL	19 58 S	49 19 W	77041	01
PORTO BRILHANTE	PPL	21 55 S	54 30 W	77041	01
PÔRTO BRITÂNIA	PPL	24 39 S	54 19 W	77042	01
PÔRTO BUERT	PPL	27 36 S	54 50 W	77044	01
PÔRTO BURITI SEE PÔRTO DO BURITI	PPL	17 17 S	46 20 W	77033	00
PÔRTO BURITIRANA SEE PÔRTO DO BURITIZAL	PPL	15 08 S	59 40 W	77051	00
PÔRTO BYINGTON	PPL	23 57 S	54 01 W	77042	01
PÔRTO CABRAL	PPL	22 17 S	52 30 W	77041	01
PÔRTO CABRAL	PPL	24 31 S	47 42 W	77041	01
PÔRTO CACHOEIRA	PPL	21 34 S	53 13 W	77051	01
PÔRTO CAFÉ SEE PÔRTO SAPÊ	PPL	21 53 S	54 41 W	77051	00
PÔRTO CAJUEIRO	PPL	11 03 S	55 53 W	77051	01
PÔRTO CAJURU	PPL	20 36 S	48 20 W	77041	00
PÔRTO CALEARO	PPL	20 02 S	52 00 W	77051	01
PÔRTO CALVO	PPL	9 04 S	35 24 W	77027	02
PÔRTO CAMARGO	PPL	23 21 S	53 43 W	77042	01
PÔRTO CAMBIRA	PPL	22 20 S	54 53 W	77051	01
PÔRTO CAMECA	PPL	16 40 S	56 28 W	77051	01
PÔRTO CAMECO SEE PÔRTO ARTUR	PPL	13 34 S	59 21 W	77051	00
PÔRTO CARDAS SEE PÔRTO DAS CARDAS	PPL	14 27 S	47 17 W	77051	00
PÔRTO CAPÉ SEE PORTO SAPÊ	PPL	21 53 S	54 41 W	77051	00
PÔRTO CAPIM	PPL	22 39 S	51 20 W	77041	01
PÔRTO CARACARÍ	PPL	17 52 S	57 27 W	77051	01
PÔRTO CARREIRO	RSTP	19 58 S	56 52 W	77051	01
PORTO CARREIROS SEE PÔRTO BARREIROS	PPL	18 29 S	48 29 W	77043	00
PORTO CARREIRO SEE PÔRTO CARREIRO	RSTP	19 58 S	56 52 W	77051	00
PÔRTO CARRITO	PPL	20 57 S	46 04 W	77033	01
PÔRTO CASA NOVA	PPL	22 47 S	51 01 W	77041	01
PÔRTO CASSANJE	PPL	16 34 S	56 36 W	77051	01
PÔRTO CASTILHO	PPL	22 19 S	52 31 W	77041	01
PÔRTO CASTRO ALVES	PPL	12 31 S	39 12 W	77037	01
PÔRTO CAVALHEIRO	PFL	17 13 S	48 04 W	77052	02
PÔRTO CECÍLIO SEE PÔRTO CECÍLIO-CHÉ	PPL	22 00 S	53 40 W	77051	00

APPROVED FOR RELEASE: 2007/02/20: CIA-RDP01-00707R000200050005-7

APPROVED FOR RELEASE: 2007/02/20: CIA-RDP01-00707R000200050005-7

PÔRTO CECÍLIO-CUÊ	PPL	22 00 S	51 40 W	77051	02	
PÔRTO CEDRO	PPL	18 17 S	55 02 W	77051	01	
PÔRTO CEDRO SEE PÔRTO DO CEDRO	PPL	22 55 S	48 07 W	77041	00	
PÔRTO CEMITÉRIO, ILHA	ISL	20 00 S	40 35 W	77053	01	
PÔRTO CENTRAL	PPL	7 52 S	70 43 W	77015	00	
PÔRTO CHALANA	PPL	27 11 S	52 46 W	77043	01	
PÔRTO CHANÉ SEE RETIRO DAS PIRANHAS	PPL	18 09 S	57 22 W	77051	00	
PÔRTO CINCO DE MAIO	PPL	22 53 S	51 34 W	77051	01	
PÔRTO CIPÍACO	PPL	19 42 S	56 16 W	77051	01	
PÔRTO COLUMBIANO SEE PÔRTO COLUMBIANO	PPL	2 30 S	65 47 W	77013	00	
PÔRTO COLUMBIANO	PPL	2 30 S	65 47 W	77013	01	
PÔRTO CONCEIÇÃO	PPL	17 09 S	57 23 W	77051	01	
PÔRTO COPACABANA DO NORTE	PPL	23 32 S	52 20 W	77042	01	
PÔRTO COQUEIRINHA SEE PÔRTO COQUEIRINHO	PPL	21 30 S	53 01 W	77051	00	
PÔRTO COQUEIRINHO	PPL	21 36 S	53 01 W	77051	02	
PORTO COQUEIRO SEE COQUEIRO	PPL	17 20 S	55 40 W	77051	00	
PÔRTO CORUPÁ	PPL	23 45 S	54 32 W	77051	01	
PÔRTO CRISTALINO	PPL	22 29 S	53 38 W	77051	02	
PÔRTO CUIABÁ SEE CUIABÁ	PPL	2 32 S	66 23 W	77013	00	
PORTO CURUPAHY SEE PÔRTO GUARUPAÍ	PPL	23 11 S	54 24 W	77051	00	
PÔRTO CURUPAÍ	PPL	27 30 S	55 59 W	77051	01	
PORTO CYRIACO SEE PÔRTO CIPÍACO	PPL	19 42 S	56 16 W	77051	00	
PÔRTO DA ALDEIA DO MANDURI SEE PÔRTO MANDURI	PPL	16 59 S	56 12 W	77041	00	
PÔRTO DA ALDEIA PIRIZAL SEE ALDEIA PIRIZAL	PPL	15 50 S	56 00 W	77051	00	
PORTO DA ARGEIRA SEE ARGEIRA	PPL	21 41 S	54 29 W	77051	00	
PÔRTO DA BARCA	PPL	9 02 S	52 50 W	77015	01	
PÔRTO DA BARRA	PPL	21 30 S	52 50 W	77051	01	
PÔRTO DA BÔCA SEE PÔRTO DA PÔLNA	PPL	9 56 S	36 07 W	77027	00	
PORTO DA CHATANA SEE PÔRTO CHALANA	PPL	27 11 S	52 46 W	77043	00	
PORTO DA CONCEIÇÃO SEE PÔRTO CONCEIÇÃO	PPL	17 09 S	57 23 W	77051	00	
PÔRTO DA ESPADA	PPL	13 06 S	38 58 W	77032	02	
PÔRTO DA FARRA SEE PÔRTO DA BARRA	PPL	21 30 S	52 50 W	77051	00	

PÔRTO DA FAZENDA DAS PALMEIRAS SEE PALMEIRAS	PPL	19 02 S	57 13 W	77041	00	
PORTO DA FAZENDA SANTA MARIA DO PORORÉU SEE PÔRTO PORORÉU	PPL	16 57 S	56 13 W	77051	00	
PÔRTO DA FAZENDA SANTA MARIA DO PORORÉU SEE PÔRTO PORORÉU	PPL	16 57 S	56 13 W	77051	00	
PÔRTO DA FÉLIX	PPL	9 55 S	37 17 W	77051	02	
PÔRTO DA FÉLIX	PPL	9 56 S	36 07 W	77027	02	
PÔRTO DA FÉLIX, SEE TRAIPU	PPL	9 58 S	37 01 W	77027	00	
PÔRTO DA FÉLIX, RIO SEE GARARU, RIO	STR	9 55 S	37 09 W	77051	00	
PORTO DA FÉRA SEE PÔRTO DE FORA	PPL	16 07 S	55 51 W	77051	00	
PÔRTO DA FOTOGRAFIA	PPL	15 12 S	59 20 W	77051	01	
PÔRTO DA GABARRA SEE PÔRTO DAS GABARRAS	PPL	3 07 S	64 34 W	77021	00	
PÔRTO DA GALINHA	PPL	16 54 S	65 29 W	77013	01	
PÔRTO DA GLÓRIA	PPL	26 39 S	46 30 W	77031	02	
PÔRTO DA LAJA	PPL	8 32 S	35 01 W	77026	01	
PÔRTO DA LONTRA	PPL	6 40 S	52 19 W	77015	01	
PÔRTO DA MALOCA	PPL	2 02 S	63 10 W	77013	01	
PÔRTO DA MARIA	PPL	18 51 S	48 07 W	77013	02	
PÔRTO DA PEDRA	PPL	22 49 S	43 04 W	77045	00	
PORTO DA PHOTOGRAPHIA SEE PÔRTO DA FOTOGRAFIA	PPL	15 12 S	59 20 W	77051	00	
PÔRTO DA PRAIA	PPL	0 40 S	47 12 W	77015	01	
PÔRTO DA REPARTIÇÃO SEE REPARTIÇÃO	PPL	3 41 S	42 41 W	77021	00	
PÔRTO DAS BARCAS SEE PARNAÍBA	PPL	2 54 S	41 47 W	77027	00	
PÔRTO DAS CABRAS	PPL	10 50 S	36 27 W	77031	01	
PÔRTO DAS CAIXAS	PPL	22 42 S	42 59 W	77039	01	
PÔRTO DAS CARGAS	PPL	14 27 S	57 17 W	77041	01	
PÔRTO DAS CARGAS	PPL	19 11 S	42 48 W	77033	01	
PÔRTO DAS CINZES	PPL	21 43 S	42 14 W	77035	01	
PÔRTO DAS ÉGUAS	PPL	19 46 S	46 02 W	77041	01	
PORTO DAS FLORES SEE MANOEL QUARTE	PPL	22 06 S	43 34 W	77035	00	
PÔRTO DAS FLORES	PPL	22 05 S	43 34 W	77033	02	
PÔRTO DAS GABARRAS	PPL	3 07 S	64 34 W	77021	01	
PÔRTO DAS GALINHAS	PPL	8 31 S	35 01 W	77026	01	
PÔRTO DAS MARRECAS SEE PÔRTO MARRECAS	PPL	21 21 S	51 52 W	77041	00	

APPROVED FOR RELEASE: 2007/02/20: CIA-RDP01-00707R000200050005-7

APPROVED FOR RELEASE: 2007/02/20: CIA-RDP01-00707R000200050005-7

PÔRTO DAS MELANCIAS	PPL	10 30 S	49 1/ W	77053	01
PÔRTO DAS PEDRAS	PPL	16 25 S	56 19 W	77051	01
PÔRTO DAS PEDRAS	PPL	19 29 S	52 32 W	77043	01
PÔRTO DAS PÔMBAS	PPL	30 19 S	51 01 W	77044	01
PORTO DA SVA. SEE PÔRTO DO SVA.	PPL	13 17 S	53 32 W	77051	00
PÔRTO DA TELHA	PPL	15 25 S	60 00 W	77051	01
PÔRTO DE ATERRADA SEE ATERRADO	PPL	17 01 S	56 36 W	77051	00
PÔRTO DE ATERRADO SEE ATERRADO	PPL	17 01 S	56 36 W	77051	00
PORTO DE ATTERRADA SEE ATERRADO	PPL	17 01 S	56 36 W	77051	00
PÔRTO DE CARIACICA	PPL	20 17 S	40 24 W	77054	02
PÔRTO DE CIMA	PPL	14 52 S	55 55 W	77051	01
PÔRTO DE CIMA	PPL	25 27 S	48 53 W	77042	01
PÔRTO 1 DE FEVEREIRO SEE PÔRTO PRIMEIRO DE FEVEREIRO	PPL	11 10 S	63 21 W	77011	00
PÔRTO DE FORA	PPL	16 07 S	55 51 W	77051	01
PÔRTO DE GUARDIÕES SEE SENHORA DO PÔRTO	PPL	10 59 S	41 06 W	77053	00
PÔRTO DE INDIO SEE PÔRTO DE ÍNDIOS	PPL	11 39 S	55 37 W	77051	0-
PÔRTO DE ÍNDIOS	PPL	11 30 S	55 37 W	77041	01
PÔRTO DESEJADO SEE SOARES	PPL	22 23 S	54 49 W	77051	00
PÔRTO DE MANGA	PPL	18 17 S	44 18 W	77033	01
PÔRTO DE NÓS SEE PÔRTO DE NOZ	PPL	1 49 S	52 14 W	77019	00
PÔRTO DE NOZ	PPL	1 49 S	52 14 W	77019	01
PÔRTO DE PEDRA	PPL	21 12 S	52 58 W	77041	01
PÔRTO DE PEDRA SEE PÔRTO DA PEDRA	PPL	22 49 S	43 04 W	77015	00
PÔRTO DE PEDRAS	PPL	0 48 S	47 08 W	77019	01
PÔRTO DE PEDRAS	PPL	9 10 S	35 17 W	77027	01
PÔRTO DE PEDRAS	PPL	10 08 S	42 26 W	77052	01
PÔRTO DE PIMENTEIRA	PPL	4 18 S	42 59 W	77021	01
PORTO DE SANTA CRUZ SEE PAVÃO	PPL	17 26 S	41 03 W	77033	00
PÔRTO DE SANTA CRUZ	PPL	15 58 S	41 19 W	77052	01
PÔRTO-DE-SANTA-CRUZ SEE GUARAÇU	PPL	15 11 S	41 21 W	77052	00
PÔRTO DE SANTANA SEE PÔRTO SANTANA	PPL	0 03 S	51 11 W	77016	00
PÔRTO DE SANTANA	PPL	21 14 S	41 00 W	77034	02
PÔRTO DE SANTO ANTONIO SEE ASTOLFO DUTRA	PPL	21 19 S	42 52 W	77033	00
PORTO DE SÃO DOMINGOS SEE PÔRTO SÃO DOMINGOS	PPL	19 13 S	50 45 W	77033	00
PÔRTO DE SÃO FRANCISCO SEE SÃO FRANCISCO	PPL	10 29 S	57 22 W	77051	00
PÔRTO DE SÃO FRANCISCO DOS CASAIS SEE PÔRTO ALEGRE	PPL	30 04 S	51 13 W	77044	00
PÔRTO DE SAMÍPE	PPL	12 24 S	37 59 W	77032	01
PÔRTO DESEJADO	PPL	17 02 S	42 48 W	77059	01
PORTO DESEJADO SEE SOARES	PPL	22 23 S	54 49 W	77051	00
PORTO DE TAPES SEE TAPES	PPL	30 40 S	51 23 W	77044	00
PORTO DE ZELANDIA SEE ZELÂNDIA	PPL	8 31 S	49 46 W	77021	00
PÔRTO DIAMANTE	PPL	17 50 S	46 10 W	77053	01
PÔRTO DO AÇAÍ	PPL	19 13 S	59 33 W	77041	01
PÔRTO DO AMÉRICO	PPL	14 48 S	54 42 W	77051	01
PORTO DO ARTURES SEE PÔRTO ARTURES	PPL	20 00 S	48 30 W	77041	00
PORTO DO ARATIRANGA SEE ARATIRANGA	PPL	28 10 S	48 52 W	77043	00
PORTO DO ASSAHY SEE PÔRTO DO AÇAÍ	PPL	19 13 S	59 33 W	77051	00
PÔRTO DO BADECO SEE PÔRTO BADECO	PPL	17 17 S	54 57 W	77051	00
PÔRTO DO BARRACÃO	PPL	16 55 S	45 23 W	77053	01
PÔRTO DO BARREIRO SEE PÔRTO BARREIRO	PPL	16 05 S	58 05 W	77051	00
PÔRTO DO BOI PORTO SEE BOI MORTO	PPL	15 55 S	57 27 W	77051	00
PÔRTO DO BUARES SEE PÔRTO DOS BUARES	PPL	15 50 S	57 41 W	77051	00
PÔRTO DO BURI SEE PÔRTO DO BURITI	PPL	17 17 S	44 28 W	77053	00
PÔRTO DO BURITI	PPL	17 17 S	44 28 W	77053	01
PÔRTO DO BURITIZAL	PPL	1. 08 S	59 40 W	77051	01
PORTO DO BURITY SEE PÔRTO DO BURITI	PPL	17 17 S	44 28 W	77053	00
PORTO DO BURITYZAL SEE PÔRTO DO BURITIZAL	PPL	15 08 S	59 40 W	77051	03
PÔRTO DO CAMPO	PPL	15 42 S	57 43 W	77051	00
PÔRTO DO CAPETA	PPL	20 09 S	56 32 W	77041	01
PORTO DO CARREGADOR SEE CARREGADOR	PPL	16 01 S	56 21 W	77051	00
PÔRTO DO CASSANGE SEE PÔRTO CASSANGE	PPL	16 34 S	56 36 W	77051	00
PÔRTO DO CATEPA SEE PÔRTO DO CAPETA	PPL	20 09 S	56 32 W	77051	00
PORTO DO CAUBÍ SEE CAUBI	PPL	14 12 S	39 02 W	77032	00
PÔRTO DO CEDRO	PPL	22 55 S	50 07 W	77041	00
PÔRTO DO CÉU	PPL	0 02 N	51 14 W	77016	01

APPROVED FOR RELEASE: 2007/02/20: CIA-RDP01-00707R000200050005-7

APPROVED FOR RELEASE: 2007/02/20: CIA-RDP01-00707R000200050005-7

PÔRTO DO CIMA SEE BACAURI	PPL	24 12 S	55 05 W	77031	00
PÔRTO DO COCAMAL	PPL	3 16 S	51 19 W	77015	01
PÔRTO DO CONDE SEE CONDÉ	PPL	29 56 S	51 48 W	77044	00
PÔRTO DO COQUEIRO SEE COQUEIRO	PPL	27 20 S	55 48 W	77031	00
PÔRTO DO COSTA	PPL	23 28 S	30 55 W	776..	02
PÔRTO DO CUBÍCULO	PPL	12 41 S	46 39 W	77052	01
PÔRTO DO ESTÁCIO SEE PÔRTO ESTÁCIO	PPL	29 23 S	49 48 W	77044	00
PÔRTO DO FARANDA DA BAÍA DOS PÁSSAROS SEE TAPANHUÃ	PPL	26 42 S	55 48 W	77031	00
PORTO DO FAZENDA SANTA MARIA SEE PÔRTO PORGEM	PPL	26 37 S	56 13 W	77031	00
PORTO DO FERREIRAS SEE PÔRTO DOS MENDES	PPL	27 02 S	45 20 W	77033	00
PORTO DO FORA SEE PÔRTO DE FORA	PPL	26 07 S	55 51 W	77031	00
PÔRTO DO FRIO	PPL	5 40 S	43 51 W	77021	01
PÔRTO DO GALINHA SEE PÔRTO DA GALINHA	PPL	26 54 S	45 29 W	77033	00
PORTO DOIS DE NOVEMBRE SEE DOIS DE NOVEMBRO	PPL	0 51 S	62 17 W	77011	00
PÔRTO DO JATAÍ	PPL	22 10 S	54 43 W	77031	01
PORTO DO JATOBA SEE PÔRTO JATOBÁ	PPL	26 04 S	50 09 W	77031	00
PÔRTO DO JERÔNIMO SEE PÔRTO SÃO JERÔNIMO	PPL	28 41 S	50 15 W	77052	00
PÔRTO DO LEITE	RSTP	22 42 S	41 07 W	77035	02
PORTO DO LIMÃO SEE COLÔNIA AGRÍCOLA DO MATAPI	PPL	0 41 N	51 26 W	77016	00
PÔRTO DO MASSACA SEE PÔRTO DO MASSACÁS	PPL	12 26 S	61 02 W	77011	00
PÔRTO DO MASSACÁS	PPL	12 26 S	61 02 W	77011	00
PÔRTO DO MEIO	PPL	12 55 S	38 49 W	77032	02
PÔRTO DOMINGOS	PPL	23 49 S	55 18 W	77031	01
PÔRTO DO PADEIRO	PPL	24 18 S	46 53 W	77041	01
PÔRTO DO PALMAL	PPL	5 24 S	59 44 W	77019	01
PÔRTO DO PALMITAL SEE PÔRTO PALMITAL	PPL	28 02 S	48 49 W	77043	00
PÔRTO DO PAPAGAIO	PPL	13 28 S	58 21 W	77031	01
PORTO DO PAPAGENTE SEE PÔRTO CASTRO ALVES	PPL	12 11 S	39 12 W	77032	00
PORTO DO PRADO SEE VICENTE DUTRA	PPL	27 00 S	53 24 W	77044	00
PORTO DO PRAIÃO SEE PRAIÃO	PPL	18 37 S	49 34 W	77013	00
PÔRTO DO PRELADO	PPL	24 37 S	47 18 W	77041	01
PÔRTO DO REPARTIÇÃO SEE REPARTIÇÃO	PPL	3 41 S	62 41 W	77021	00
PÔRTO DO RETIRO DE SÃO RAFAEL SEE RETIRO SÃO RAFAEL	PPL	16 46 S	56 04 W	77051	00
PORTO DO RIACHÃO SEE RIACHÃO	PPL	8 10 S	45 35 W	77022	00
PORTO DO RIO VERDE SEE PASSAGEM	PPL	10 56 S	62 19 W	77032	00
PÔRTO DO ROUCINHO	PPL	13 40 S	44 29 W	77032	01
PORTO DO ROUXINHO SEE PÔRTO DO ROUCINHO	PPL	13 40 S	44 29 W	77032	00
PÔRTO DO SALTO	PPL	20 50 S	46 00 W	77033	01
PORTO DO SÃO BORJA SEE PASSO	PPL	28 37 S	56 02 W	77044	00
PÔRTO DO SAPÉ	PPL	20 00 S	49 01 W	77041	02
PÔRTO DO SAPUCAÍ	RSTN	22 14 S	45 48 W	77033	02
PÔRTO DO SARÁ	PPL	17 42 S	57 03 W	77051	01
PÔRTO DO SARANDI SEE PÔRTO DO SURUBI	PPL	21 48 S	42 27 W	77035	00
PORTO DO SAUIPE SEE PÔRTO DE SAUÍPE	PPL	12 24 S	37 55 W	77052	01
PÔRTO DOS BUGRES	PPL	15 38 S	57 41 W	77051	01
PÔRTO DOS DOURADOS SEE DOURADOS	RSTN	29 54 S	52 06 W	77044	00
PÔRTO DO SENA SEE PARAÍSO	PPL	10 13 S	62 09 W	77011	00
PÔRTO DOS GARRUCHOS SEE GARRUCHOS	PPL	28 11 S	55 39 W	77044	00
PÔRTO DOS GAÚCHOS	PPL	11 29 S	57 22 W	77051	01
PÔRTO DOS ÍNDIOS SEE PÔSTO DOS ÍNDIOS	PPL	25 10 S	52 35 W	77042	00
PORTO DOS MASSACÁS SEE PÔRTO DO MASSACÁS	PPL	12 26 S	61 02 W	77011	00
PORTO DOS MENINACO SEE PÔRTO DOS MEINACOS	PPL	12 33 S	53 07 W	77051	00
PORTO DOS MEINACO SEE PÔRTO DOS MEINACOS	PPL	12 33 S	53 07 W	77051	00
PÔRTO DOS MEINACOS	PPL	12 33 S	53 07 W	77051	01
PÔRTO DOS MELANCIOS SEE PÔRTO DAS MELANCIAS	PPL	10 30 S	45 17 W	77033	00
PÔRTO DOS MENDES	PPL	21 02 S	45 20 W	77033	00
PORTO DOS MENINACO SEE PÔRTO DOS MEINACOS	PPL	12 33 S	53 07 W	77051	00
PÔRTO DO SOLDADO	PPL	19 07 S	50 42 W	77051	01
PÔRTO DOS PACHECOS	PPL	17 45 S	47 35 W	77042	01

APPROVED FOR RELEASE: 2007/02/20: CIA-RDP01-00707R000200050005-7

APPROVED FOR RELEASE: 2007/02/20: CIA-RDP01-00707R000200050005-7

PÔRTO DOS SANTOS	PPL	12 55 S	38 37 W	77092	02
PÔRTO DO SÁ	PPL	13 17 S	53 32 W	77091	00
PÔRTO DO SURUBI	PPL	21 48 S	42 27 W	77039	02
PORTO DO TABOADO SEE PÔRTO TABOADO	PPL	20 11 S	51 03 W	77051	00
PORTO DO TABOADO SEE RUBINÉIA	PPL	20 19 S	51 02 W	77041	00
PORTO DO TAPIROPOÃ SEE TAPIROPOÃ	PPL	14 51 S	57 49 W	77051	00
PORTO DO TONICO SEE PÔRTO TONICO	PPL	15 25 S	57 42 W	77051	00
PORTO DO TRIUNFO SEE PÔRTO TRIUNFO	PPL	12 54 S	60 48 W	77011	00
PÔRTO DO TRIUNFO SEE PÔRTO NOVO	PPL	17 44 S	57 09 W	77051	00
PÔRTO DO TRIUNFO	PPL	17 46 S	47 11 W	77041	01
PÔRTO DO URA	PPL	24 26 S	47 05 W	77041	02
PÔRTO DO UNIÃO SEE PÔRTO UNIÃO	PPL	26 15 S	51 05 W	77043	00
PÔRTO DOURADO SEE PÔRTO NOTÍCIA	PPL	23 48 S	54 22 W	77051	00
PÔRTO DOUTOR CERAVOLO	PPL	22 36 S	51 46 W	77041	02
PÔRTO EDITE	PPL	10 15 S	67 55 W	77012	01
PÔRTO EMBIRA	PPL	8 50 S	70 32 W	77012	00
PORTO EMÍLIO SEE SANTA EMÍLIA	PPL	9 45 S	65 40 W	77011	00
PÔRTO EPITÁCIO	PPL	29 23 S	49 48 W	77044	01
PÔRTO EPEQUEIRA	PPL	16 52 S	56 10 W	77091	01
PÔRTO ESPERANÇA	PPL	12 49 S	63 51 W	77011	00
PÔRTO ESPERANÇA	PPL	14 09 S	56 06 W	77051	01
PÔRTO ESPERANÇA SEE RANCHINHO	PPL	17 47 S	57 07 W	77041	00
PÔRTO ESPERANÇA	PPL	19 37 S	57 27 W	77041	01
PORTO ESPERANZA SEE PÔRTO ESPERANÇA	PPL	19 37 S	57 27 W	77051	00
PORTO ESPERIDIÃO SEE PÔRTO ESPERIDIÃO	PPL	15 51 S	58 28 W	77041	00
PÔRTO ESPERIDIÃO SEE PÔRTO ESPERIDIÃO	PPL	15 51 S	58 28 W	77041	00
PÔRTO ESPERIDIÃO	PPL	15 51 S	58 28 W	77051	01
PORTO ESPIRIDIÃO SEE PÔRTO ESPERIDIÃO	PPL	15 51 S	58 28 W	77051	00
PORTO ESPIRIDIÃO SEE PÔRTO ESPERIDIÃO	PPL	15 51 S	58 28 W	77051	00
PÔRTO ESTANHADO	PPL	3 57 S	62 46 W	77022	01
PORTO ESTRELA SEE ESTRÊLA	PPL	31 15 S	51 45 W	77044	00
PÔRTO ESTRÊLA	PPL	15 20 S	57 14 W	77051	01

PÔRTO EUCLIDES DA CUNHA	PPL	22 34 S	52 36 W	77041	01
PÔRTO FARIA	PPL	17 48 S	44 39 W	77033	01
PÔRTO FAUSTINO LEMOS	PPL	17 10 S	47 16 W	77033	01
PÔRTO FELICIDADE	PPL	22 58 S	54 37 W	77051	01
PÔRTO FELIZ	PPL	19 44 S	50 30 W	77033	00
PÔRTO FELIZ	PPL	23 13 S	47 32 W	77041	01
PÔRTO FELIZ	PPL	25 48 S	50 20 W	77042	01
PÔRTO FERRÃO	PPL	21 41 S	49 14 W	77041	02
PÔRTO FERRÃO	RSTN	21 33 S	49 09 W	77041	01
PÔRTO FERREÇA SEE PÔRTO LORITO	PPL	22 35 S	53 46 W	77051	00
PÔRTO FERREIRA	PPL	21 51 S	47 28 W	77041	01
PORTO FERREIRO SEE PÔRTO FERREIRA	PPL	21 51 S	47 28 W	77041	00
PÔRTO FIRME	PPL	20 40 S	43 06 W	77033	01
PÔRTO FIRMINO	PPL	22 38 S	51 44 W	77041	01
PÔRTO FLORES	PPL	21 46 S	57 53 W	77051	01
PÔRTO FRANCO	PPL	1 06 S	49 19 W	77015	01
PÔRTO FRANCO	PPL	1 21 S	52 10 W	77015	01
PÔRTO FRANCO	PPL	1 53 N	50 47 W	77016	01
PÔRTO FRANCO	PPL	4 21 S	51 49 W	77019	01
PÔRTO FRANCO	PPL	6 20 S	47 24 W	77021	01
PÔRTO FRANCO	PPL	6 45 S	69 57 W	77013	00
PORTO FRANCO SEE COUTO MAGALHÃES	PPL	8 17 S	49 16 W	77052	00
PÔRTO FRANCO	PPL	10 07 S	67 49 W	77012	01
PÔRTO FRANCO SEE BOTUVERÁ	PPL	27 13 S	49 05 W	77043	00
PÔRTO FRANCO	RSTN	4 59 S	37 08 W	77024	00
PÔRTO FUNDAÇÃO	PPL	13 59 S	55 18 W	77051	01
PÔRTO FUNDO	PPL	4 56 S	52 13 W	77015	01
PÔRTO GALEANO SEE PÔRTO CALEANO	PPL	29 02 S	52 08 W	77041	00
PÔRTO GALVÃO	PPL	22 57 S	50 30 W	77041	01
PORTO GATO PRÊTO	PPL	22 29 S	53 31 W	77051	01
PÔRTO GENERAL MEIRA SEE PÔRTO MEIRA	PPL	25 34 S	54 35 W	77042	00
PÔRTO GIOVANI	PPL	22 57 S	50 48 W	77041	00
PORTO GOIO EN SEE PÔRTO PINHEIRO	PPL	27 17 S	52 41 W	77043	00
PÔRTO GÓIS	PPL	23 13 S	47 14 W	77041	01
PORTO GOYO EN SEE PÔRTO PINHEIRO	PPL	27 17 S	52 41 W	77043	00
PÔRTO GRANDE	PPL	0 42 N	51 24 W	77016	01

APPROVED FOR RELEASE: 2007/02/20: CIA-RDP01-00707R000200050005-7

APPROVED FOR RELEASE: 2007/02/20: CIA-RDP01-00707R000200050005-7

PÔRTO GRANDE	PPL	6 56 S	44 11 W	77021	01	
PORTO GUAIRA SEE GUAÍRA	PPL	24 04 S	54 15 W	77042	02	
PÔRTO GUAÍRA	PPL	20 23 S	48 29 W	77041	00	
PÔRTO GUARAMBI SEE GUARAMBI	PPL	20 29 S	55 45 W	77051	00	
PÔRTO GUARANI	PPL	22 10 S	53 35 W	77051	01	
PÔRTO GUARÉ	PPL	22 40 S	53 34 W	77051	01	
PÔRTO GUASCA SEE PÔRTO GUAÍRA	PPL	20 23 S	48 29 W	77041	00	
PÔRTO GUAVIRÁ	PPL	23 24 S	54 12 W	77051	04	
PÔRTO GURUPÁ	PPL	23 11 S	54 24 W	77051	00	
PORTO GURUPAY SEE PÔRTO GURUPAÍ	PPL	23 11 S	54 24 W	77051	00	
PÔRTO INBURI SEE INBURI	PPL	21 36 S	41 29 W	77035	00	
PÔRTO INDEPENDÊNCIA	PPL	20 58 S	51 42 W	77041	01	
PÔRTO IOLANDA SEE SANTA CRUZ	PPL	13 13 S	62 06 W	77011	00	
PÔRTO IPIRANGA	PPL	23 19 S	52 34 W	77042	01	
PÔRTO IPORÃ	PPL	23 34 S	54 02 W	77051	01	
PÔRTO ISABEL	PPL	23 57 S	54 12 W	77051	01	
PÔRTO ITACORÁ	PPL	25 07 S	54 26 W	77042	01	
PÔRTO ITALIANO	PPL	16 01 S	39 55 W	77032	02	
PÔRTO ÍTALO	PPL	25 20 S	48 46 W	77042	01	
PÔRTO ITAPARICA	PPL	22 40 S	51 35 W	77041	01	
PÔRTO ITAPOPÓ SEE ELDORADO	PPL	23 47 S	54 19 W	77051	00	
PÔRTO ITU	PPL	2 57 S	69 13 W	77013	01	
PÔRTO JACARÉ SEE ITACARAMBI	PPL	15 05 S	44 07 W	77033	00	
PÔRTO JACARÉ	PPL	19 35 S	50 56 W	77053	01	
PÔRTO JACARÉ	PPL	20 58 S	45 31 W	77053	00	
PORTO JACONEZ SEE JUPIÁ, ESTAÇÃO	RSTN	20 47 S	51 29 W	77051	00	
PÔRTO JATAI SEE PÔRTO DO JATAÍ	PPL	22 10 S	54 43 W	77051	00	
PÔRTO JATOBÁ	PPL	16 04 S	58 09 W	77051	01	
PÔRTO JATOBÁ	PPL	16 29 S	56 19 W	77041	01	
PÔRTO JEJUÍ	PPL	24 47 S	54 24 W	77042	02	
PÔRTO JEJUY SEE PÔRTO JEJUÍ	PPL	24 47 S	54 24 W	77042	00	
PÔRTO JOANA	PPL	20 19 S	47 00 W	77033	01	
PÔRTO JOÃO ALFREDO SEE ARTEMIS	PPL	22 40 S	47 45 W	77041	00	
PÔRTO JOAQUIM ANTUNES SEE PÔRTO JOAQUIM JUSTINO	PPL	20 26 S	48 26 W	77041	00	
PÔRTO JOAQUIN JUSTINO	PPL	20 26 S	48 26 W	77041	00	
PORTO JOFFRE SEE PÔRTO JOFRE	PPL	17 20 S	56 48 W	77041	00	
PÔRTO JOFRE	PPL	17 20 S	56 48 W	77051	01	
PORTO JOSÉ CORDA SEE JOSÉ CORDADO	PPL	14 18 S	54 42 W	77051	00	
PÔRTO JUSTINO SEE PÔRTO JOAQUIM JUSTINO	PPL	20 26 S	48 26 W	77041	00	
PÔRTO KICI SEE PÔRTO GUIGUI	PPL	21 57 S	54 17 W	77051	00	
PÔRTO LABIRINTO	PPL	21 10 S	51 53 W	77041	01	
PÔRTO LACUSTRE SEE LACUSTRE	RSTN	29 53 S	50 16 W	77044	00	
PÔRTO LAGUNA	PPL	23 14 S	54 12 W	77051	00	
PÔRTO LAMBARI	PPL	21 47 S	54 06 W	77051	04	
PÔRTO LEOPOLDINA	PPL	22 56 S	50 19 W	77041	00	
PÔRTO LESCANO CUÊ	PPL	23 27 S	53 59 W	77051	01	
PÔRTO LIBERAL	PPL	23 10 S	54 05 W	77051	01	
PÔRTO LIBERAL	PPL	23 25 S	54 29 W	77051	01	
PÔRTO LINDEIRO	PPL	17 45 S	57 05 W	77051	01	
PÔRTO LINDO	PPL	23 39 S	54 30 W	77041	01	
PÔRTO LORETO SEE PÔRTO LORITO	PPL	22 35 S	55 46 W	77051	00	
PÔRTO LORITO	PPL	22 35 S	55 46 W	77051	01	
PÔRTO LUCAS	PPL	27 18 S	52 15 W	77044	01	
PÔRTO LUCENA	PPL	27 51 S	55 01 W	77044	01	
PÔRTO LUIZA SEE MAVIRAÍ	PPL	23 08 S	54 13 W	77051	00	
PÔRTO LUIZ FERREIRA SEE PÔRTO LORITO	PPL	22 35 S	55 46 W	77051	00	
PORTO MACUAPARIN SEE PÔRTO MAQUAPARIN	PPL	2 32 S	65 30 W	77013	00	
PÔRTO MANDURI	PPL	16 55 S	56 12 W	77041	01	
PÔRTO MANGA	PPL	19 14 S	57 13 W	77041	00	
PÔRTO MANUEL MINES	PPL	19 12 S	50 45 W	77052	00	
PORTO MÃO DE PÃO SEE TRÊS RANCHOS	PPL	18 22 S	47 47 W	77052	00	
PÔRTO MÃO DE PAU SEE TRÊS RANCHOS	PPL	18 22 S	47 47 W	77052	00	
PÔRTO MAQUAPARIN	PPL	2 32 S	65 30 W	77013	01	
PORTO MARACÁ SEE PÔRTO MORDCÓ	PPL	13 24 S	55 55 W	77051	00	
PÔRTO MARCONDES	PPL	22 52 S	52 02 W	77041	01	
PÔRTO MARCOS PEREIRA	PPL	21 08 S	50 14 W	77041	01	
PÔRTO MARIA	PPL	22 28 S	52 53 W	77041	01	
PORTO MARIANTE SEE MARIANTE	PPL	29 42 S	51 58 W	77044	00	
PÔRTO MARINHO	PPL	21 43 S	42 16 W	77035	01	
PÔRTO MARINHO	PPL	22 55 S	50 21 W	77041	01	
PÔRTO MARQUES	PPL	22 07 S	53 36 W	77051	01	

APPROVED FOR RELEASE: 2007/02/20: CIA-RDP01-00707R000200050005-7

APPROVED FOR RELEASE: 2007/02/20: CIA-RDP01-00707R000200050005-7

PÔRTO MARQUÊS SEE PÔRTO TENENTE MARQUES					
PÔRTO MARRECAS	PPL	12 21 S	99 58 W	77011	00
PORTO MARTINHO SEE PÔRTO SÃO MARTINHO	PPL	21 21 S	51 52 W	77041	01
PÔRTO MARTINS	PPL	21 44 S	54 11 W	77051	00
PORTO MASCARENHAS SEE MASCARENHAS	PPL	22 40 S	48 22 W	77041	01
	PPL	19 30 S	40 54 W	77034	00
PÔRTO MATARAZZO	PPL	22 56 S	50 42 W	77041	00
PÔRTO MAUÁ	PPL	27 35 S	54 40 W	77044	01
PÔRTO MEDEIA SEE BOCAIÚVA	PPL	21 59 S	54 32 W	77051	00
PÔRTO MEIRA	PPL	25 54 S	54 35 W	77042	01
PÔRTO MENDES	PPL	24 30 S	54 20 W	77042	01
PÔRTO MENDES	PPL	25 22 S	54 34 W	77042	01
PÔRTO MENDES GONÇALVES SEE PÔRTO MENDES	PPL	24 30 S	54 20 W	77042	00
PÔRTO MENEZES	PPL	21 04 S	50 21 W	77041	01
PÔRTO MERCEDES	PPL	22 20 S	55 01 W	77051	01
PÔRTO MILITÃO	PPL	19 56 S	49 57 W	77041	01
PÔRTO MONOCO SEE PÔRTO MONOCÓ	PPL	13 24 S	55 55 W	77051	00
PÔRTO MONOCÓ	PPL	13 24 S	55 55 W	77051	01
PÔRTO MONOMÓ SEE PÔRTO MONOCÓ	PPL	13 24 S	55 55 W	77051	00
PÔRTO MORRINHO	PPL	16 36 S	57 49 W	77051	01
PÔRTO MORRINHOS SEE MATIAS CARDOSO	PPL	14 52 S	43 56 W	77033	00
PÔRTO MURTINHO	PPL	21 42 S	57 52 W	77051	01
PÔRTO NACIONAL	PPL	10 42 S	48 25 W	77052	01
PÔRTO NAZARÉ	PPL	10 05 S	62 10 W	77011	00
PÔRTO NAZARETH SEE PÔRTO NAZARÉ	PPL	10 05 S	62 10 W	77011	00
PÔRTO NHÔ-NHÔ MORAIS	PPL	22 37 S	52 10 W	77042	01
PÔRTO NÓBREGA	PPL	24 10 S	47 20 W	77041	01
PÔRTO NOTÍCIA	PPL	21 48 S	54 22 W	77051	01
PÔRTO NOVO	PPL	9 51 S	63 07 W	77011	01
PÔRTO NOVO	PPL	10 07 S	66 55 W	77012	01
PÔRTO NOVO SEE PORTO NOVO	PPL	10 52 S	48 08 W	77032	00
PÔRTO NOVO	PPL	11 47 S	44 42 W	77032	01
PÔRTO NOVO	PPL	13 10 S	43 55 W	77032	01
PÔRTO NOVO	PPL	16 49 S	56 35 W	77051	01
PÔRTO NOVO	PPL	17 46 S	57 05 W	77051	01
PÔRTO NOVO	PPL	20 18 S	40 22 W	77034	02
PÔRTO NOVO	PPL	21 53 S	42 42 W	77033	00
PÔRTO NOVO	PPL	23 43 S	54 54 W	77051	01
PÔRTO NOVO	PPL	24 03 S	54 10 W	77042	01
PÔRTO NUNES SEE PÔRTO MANUEL NUNES	PPL	19 12 S	50 45 W	77052	00
PORTO OCCULTO SEE PÔRTO OCULTO	PPL	23 48 S	54 48 W	77051	00
PORTO OCOÍ	PPL	25 13 S	54 28 W	77042	01
PORTO OCOY SEE PÔRTO OCOÍ	PPL	25 13 S	54 28 W	77042	00
PÔRTO OCULTO	PPL	23 11 S	54 07 W	77041	01
PÔRTO OCULTO	PPL	23 48 S	54 48 W	77051	01
PORTO OEOI SEE PÔRTO OCOÍ	PPL	25 13 S	54 28 W	77042	00
PÔRTO ORIENTE. CACHOEIRA	PLLS	9 58 S	64 05 W	77011	01
PÔRTO OTÁVIO	PPL	8 37 S	57 59 W	77051	01
PÔRTO PALMIRA	PPL	22 56 S	50 49 W	77041	00
PÔRTO PALMITAL	PPL	26 02 S	48 49 W	77043	01
PÔRTO PANTANAL	PPL	21 57 S	57 56 W	77041	01
PÔRTO PAPAGAIO SEE PÔRTO PARAGUAIA	PPL	22 22 S	53 33 W	77051	00
PÔRTO PARAGUAIA	PPL	22 22 S	53 33 W	77051	04
PORTO PARDO SEE POZ FO BREU	PPL	9 24 S	72 42 W	77012	00
PÔRTO PASSAGEM	RSTR	21 01 S	46 09 W	77041	01
PÔRTO PASSO CUÊ	PPL	29 18 S	24 31 W	77042	01
PÔRTO PEQUERI SEE PÔRTO PIQUIRI	PPL	24 24 S	53 09 W	77042	00
PÔRTO PEROBÁ	PPL	22 54 S	53 38 W	77051	01
PÔRTO PETER	PPL	8 10 S	72 48 W	77012	01
PÔRTO PINDUVA	PPL	24 33 S	47 30 W	77041	01
PÔRTO PIMENTO	PPL	27 17 S	52 41 W	77043	01
PÔRTO PIO PRADO	PPL	21 03 S	50 28 W	77041	01
PÔRTO PIQUIRI	PPL	24 24 S	53 09 W	77042	01
PÔRTO PIRAGIBE	PPL	22 19 S	53 34 W	77051	02
PÔRTO PIRAÍ	PPL	23 44 S	54 32 W	77051	01
PÔRTO PLATOR	PPL	0 42 N	51 27 W	77016	01
PÔRTO POET	PPL	1 47 N	54 39 W	77016	01
PÔRTO PORTEIRO	PPL	16 57 S	54 13 W	77051	01
PORTO PRESIDENTE VARGAS SEE RUBINÉIA	PPL	20 13 S	51 02 W	77041	00
PÔRTO PRIMAVERA	PPL	22 30 S	53 01 W	77051	01
PORTO PRIMEIRO SEE CARAPÓ	PPL	22 30 S	54 48 W	77051	00
PÔRTO PRIMEIRO DE FEVEREIRO	PPL	11 10 S	63 21 W	77011	01

APPROVED FOR RELEASE: 2007/02/20: CIA-RDP01-00707R000200050005-7

APPROVED FOR RELEASE: 2007/02/20: CIA-RDP01-00707R000200050005-7

PÔRTO GUERRA-CANOAS	PPL	22	95 S	50	35 W	77041 01
PÔRTO GUERRACHO	PPL	21	90 S	57	53 W	77051 01
PÔRTO GUERRADO SEE PÔRTO GUERRACHO	PPL	21	90 S	57	53 W	77051 00
PÔRTO GUERÊNCIA SEE GUERÊNCIA	PPL	22	50 S	53	36 W	77042 00
PÔRTO GUIJARRO	PPL	19	90 S	57	43 W	77051 01
PORTO GUIRZE SEE						
PÔRTO GUIRZE DE AGÔSTO	PPL	15	13 S	59	27 W	77051 00
PÔRTO GUIRZE DE AGÔSTO	PPL	19	13 S	59	27 W	77051 01
PÔRTO GUIRZE DE AGÔSTO	PPL	21	58 S	53	49 W	77051 02
PÔRTO GUIRZE DE AGÔSTO	PPL	22	59 S	53	52 W	77051 01
PÔRTO GUIRZE DE AGÔSTO	PPL	22	43 S	53	31 W	77051 01
PÔRTO GUIRZE DE NOVEMBRO	PPL	10	43 S	62	47 W	77031 00
PÔRTO GUIRZE DE NOVEMBRO	PPL	21	47 S	52	10 W	77051 01
PÔRTO GUIOU	PPL	21	97 S	54	17 W	77053 01
PÔRTO REAL SEE IGUATAMA	PPL	20	10 S	45	42 W	77033 00
PÔRTO REAL	PPL	22	25 S	44	20 W	77035 01
PORTO REAL DA SÃO FRANCISCO SEE IGUATAMA	PPL	20	10 S	45	42 W	77033 00
PÔRTO REAL DE SÃO FRANCISCO SEE IGUATAMA	PPL	20	10 S	45	42 W	77033 00
PÔRTO REAL DO COLÉGIO	PPL	10	11 S	36	49 W	77027 01
PORTO REAL DO COLLEGIO SEE PÔRTO REAL DO COLÉGIO	PPL	10	11 S	36	49 W	77027 00
PÔRTO RIBEIRO	PPL	22	27 S	48	39 W	77041 01
PÔRTO RIBEIRÃO VERMELHO	PPL	22	42 S	31	22 W	77041 00
PÔRTO RICO	PPL	7	04 S	71	43 W	77013 00
PÔRTO RICO	PPL	8	54 S	35	37 W	77027 01
PÔRTO RICO	PPL	22	46 S	53	13 W	77042 01
PÔRTO RIO AMAMBAÍ	PPL	23	20 S	55	51 W	77051 01
PÔRTO RIO IGUATEMI	PPL	23	56 S	54	10 W	77051 01
PÔRTO ROBERTO	PPL	13	48 S	60	20 W	77051 00
PÔRTO RODE	PPL	27	10 S	53	37 W	77043 01
PÔRTO ROLON	PPL	22	14 S	53	35 W	77041 01
PORTO ROSEIRA SEE PÔRTO FELICIDADE	PPL	22	58 S	54	37 W	77051 00
PÔRTO SABAUNA SEE SUBAÚNA	PPL	24	49 S	47	45 W	77041 00
PORTO SABAÚNA SEE SUBAÚNA	PPL	24	49 S	47	45 W	77041 00
PORTO SALVA SEE PÔRTO SALVO	PPL	0	57 S	48	09 W	77015 00
PÔRTO SALVO	PPL	0	57 S	48	09 W	77015 01
PÔRTO SANTA BÁRBARA	PPL	22	30 S	53	33 W	77051 01
PÔRTO SANTA HELENA SEE SANTA HELENA	PPL	24	56 S	54	23 W	77042 00
PORTO SANTA MARIA SEE PÔRTO PUROSKU	PPL	16	57 S	56	13 W	77051 00
PÔRTO SANTA MARIA	PPL	25	43 S	51	17 W	77042 01
PÔRTO SANTANA	PPL	0	03 S	51	11 W	77016 01
PÔRTO SANTANA	PPL	25	48 S	52	29 W	77042 01
PÔRTO SANTA ROSA	PPL	20	59 S	57	48 W	77051 01
PÔRTO SANTA ROSA	PPL	72	28 S	53	30 W	77051 01
PÔRTO SANTO. PRAIA DO	BCH	22	49 S	43	15 W	77036 00
PÔRTO SANTO ANTÔNIO	PPL	27	28 S	54	21 W	77044 01
PORTO SANTO CRUZ SEE GUARAÇU	PPL	19	11 S	41	21 W	77032 00
PÔRTO SÃO BENTO	PPL	22	01 S	53	43 W	77051 01
PÔRTO SÃO DOMINGOS	PPL	19	57 S	51	22 W	77051 01
PÔRTO SÃO DOMINGOS	PPL	19	13 S	56	45 W	77033 01
PÔRTO SÃO DOMINGOS	PPL	24	35 S	54	18 W	77042 01
PÔRTO SÃO FRANCISCO	PPL	22	36 S	53	07 W	77041 02
PÔRTO SÃO JERÔNIMO	PPL	18	41 S	50	15 W	77042 00
PÔRTO SÃO JERONYMO SEE PÔRTO SÃO JERÔNIMO	PPL	18	41 S	50	15 W	77042 00
PÔRTO SÃO JOÃO	PPL	22	38 S	53	08 W	77051 02
PORTO SÃO JOÃO SEE APROIO GUAÇU	PPL	24	23 S	54	15 W	77042 00
PORTO SÃO JOÃO EVANGELICO SEE FIGUEIRA	PPL	18	39 S	56	49 W	77051 00
PÔRTO SÃO JOSÉ SEE PÔRTO SÃO JOSÉ VELHO	PPL	17	22 S	56	48 W	77051 00
PÔRTO SÃO JOSÉ	PPL	22	43 S	53	10 W	77042 01
PÔRTO SÃO JOSÉ VELHO	PPL	17	22 S	56	48 W	77051 01
PÔRTO SÃO MARTINHO	PPL	21	44 S	54	11 W	77051 01
PÔRTO SÃO PAULO NOVO	PPL	21	99 S	52	18 W	77041 01
PÔRTO SÃO PEDRO	PPL	22	45 S	53	19 W	77042 01
PÔRTO SAPÉ	PPL	21	93 S	54	41 W	77041 01
PÔRTO SAPÉ	PPL	21	54 S	53	57 W	77051 02
PÔRTO SAPUCAHY SEE SANTA RITA DO SAPUCAÍ	PPL	22	15 S	45	42 W	77033 00
PÔRTO SAPUCAI SEE PÔRTO DO SAPUCAÍ	RSTN	22	16 S	45	48 W	77033 00
PÔRTO SASSORÁ SEE PÔRTO SASSORÍ	PPL	23	34 S	54	46 W	77041 00

APPROVED FOR RELEASE: 2007/02/20: CIA-RDP01-00707R000200050005-7

APPROVED FOR RELEASE: 2007/02/20: CIA-RDP01-00707R000200050005-7

PÔRTO SASSONÁ	PPL	23 34 S	54 46 W	77051	01
PÔRTO SAUÍPE SEE PÔRTO DE SAUÍPE	PPL	12 24 S	37 55 W	77032	00
PORTO SEGUNDO SEE PESQUI	PPL	6 42 S	43 47 W	77021	00
PORTO SEGURO SEE PÔRTO FIRME	PPL	20 40 S	42 06 W	77033	00
PÔRTO SEGURO	PPL	1 02 S	47 25 W	77015	00
PÔRTO SEGURO	PPL	9 27 N	60 10 W	77014	01
PÔRTO SEGURO SEE GUADALUPE	PPL	6 44 S	43 47 W	77022	00
PÔRTO SEGURO	PPL	7 10 S	52 33 W	77013	01
PÔRTO SEGURO	PPL	8 42 S	72 49 W	77012	01
PÔRTO SEGURO	PPL	16 26 S	39 05 W	77032	01
PÔRTO SEGURO	PPL	21 41 S	42 10 W	77035	01
PÔRTO SEGURO	PPL	22 54 S	50 26 W	77041	02
PÔRTO SEGURO, BAÍA DE	BAY	16 27 S	39 05 W	77032	01
PÔRTO SEGURO, CACHOEIRA	FLLS	7 09 S	52 25 W	77015	01
PÔRTO SEGURO, RIO	STM	7 16 S	52 37 W	77015	01
PÔRTO SETE DE SETEMBRO	PPL	22 13 S	52 31 W	77051	01
PÔRTO SETE DE SETEMBRO	PPL	25 11 S	54 27 W	77042	01
PÔRTO SINOP	PPL	24 05 S	55 30 W	77042	00
PÔRTO SINOPE SEE PÔRTO SINOP	PPL	24 05 S	55 30 W	77042	00
PORTO SOARES SEE SOARES	PPL	22 23 S	54 49 W	77051	00
PÔRTO SOL DE MAIO	PPL	25 03 S	54 28 W	77042	01
PORTO SUBAUMA SEE SUBAÚMA	PPL	24 49 S	47 45 W	77041	00
PÔRTO TABOADO	PPL	20 11 S	51 03 W	77031	02
PÔRTO TABUADO SEE PÔRTO TABOADO	PPL	20 13 S	51 03 W	77031	00
PÔRTO TAGAÇABA	PPL	25 13 S	48 28 W	77042	01
PÔRTO TAQUARUÇU	PPL	22 36 S	51 53 W	77041	01
PORTO TEIXEIRA SEE PÔRTO GUERRA-CAROAS	PPL	22 55 S	50 55 W	77041	00
PÔRTO TENENTE MARQUES	PPL	12 21 S	50 58 W	77011	00
PÔRTO TIBAGI SEE PÔRTO CASA NOVA	PPL	22 47 S	51 01 W	77041	00
PÔRTO TIBIRIÇÁ	PPL	21 49 S	52 18 W	77041	01
PÔRTO TIBÚRCIO DE MEIO	PPL	24 03 S	49 25 W	77041	01
PÔRTO TIBÚRCIO DE MELO SEE PÔRTO TIBÚRCIO DE MEIO	PPL	24 53 S	49 25 W	77041	00
PÔRTO TONICO	PPL	15 25 S	57 42 W	77051	00
PÔRTO TRITONA	PPL	23 46 S	54 42 W	77051	01
PÔRTO TRIUNFO	PPL	12 54 S	60 48 W	77011	01
PÔRTO UCHÊ	PPL	21 42 S	42 29 W	77051	01
PÔRTO URA SEE PÔRTO DO URA	PPL	24 26 S	47 05 W	77041	00
PÔRTO URIÃO	PPL	26 19 S	51 05 W	77043	01
PORTO URICÃO SEE PÔRTO URIÃO	PPL	26 19 S	51 09 W	77043	00
PÔRTO URUARO	PPL	16 27 S	55 58 W	77051	01
PÔRTO VÁLTER	PPL	8 19 S	72 45 W	77012	00
PÔRTO VARILHA SEE PÔRTO IPORÃ	PPL	23 34 S	54 02 W	77041	00
PÔRTO VEADO	PPL	2 19 N	60 56 W	77014	01
PÔRTO VELHO	PPL	8 46 S	63 54 W	77011	01
PÔRTO VELHO SEE TRÊS IRMÃOS	PPL	9 36 S	64 53 W	77011	00
PÔRTO VELHO	PPL	10 47 S	51 00 W	77041	01
PÔRTO VELHO	PPL	13 36 S	61 05 W	77032	01
PÔRTO VELHO	PPL	13 39 S	56 27 W	77051	00
PÔRTO VELHO SEE PÔRTO NOVO	PPL	17 46 S	57 09 W	77041	00
PÔRTO VELHO	PPL	21 29 S	57 52 W	77041	01
PÔRTO VELHO	PPL	21 50 S	52 10 W	77041	02
PÔRTO VELHO	PPL	24 02 S	46 42 W	77041	01
PÔRTO VELHO	RSTP	21 40 S	41 04 W	77049	02
PORTO VELHO DA CURUNA SEE PÔRTO VELHO DO CURUNA	PPL	21 50 S	42 52 W	77035	00
PÔRTO VELHO DO CURUNA	PPL	21 50 S	42 52 W	77035	01
PÔRTO VERDE	PPL	23 47 S	54 45 W	77051	01
PORTO VICTORIA SEE PÔRTO VITÓRIA	PPL	22 10 S	54 31 W	77051	00
PÔRTO VILA NOVA	PPL	22 20 S	52 53 W	77041	01
PÔRTO VISTA ALEGRE	PPL	17 20 S	47 28 W	77042	01
PÔRTO VITÓRIA	PPL	22 10 S	54 31 W	77051	01
PÔRTO VITÓRIA	PPL	26 09 S	51 13 W	77042	01
PÔRTO WALTER SEE PÔRTO VÁLTER	PPL	8 19 S	72 43 W	77012	00
PÔRTO XAVIER	PPL	27 54 S	53 00 W	77044	01
PÔRTO ZIRICO	PPL	20 16 S	44 32 W	77041	00
PÔRTO ZIZICO SEE PÔRTO ZIRICO	PPL	20 16 S	48 32 W	77041	00
PORTO ZULMIRA SEE VILA ZULMIRA	PPL	26 10 S	51 00 W	77042	00
PORTO 1 DE FEVEREIRO SEE PÔRTO PRIMEIRO DE FEVEREIRO	PPL	11 10 S	63 21 W	77011	00
PÔRTO 2 DE NOVEMBRO SEE DOIS DE NOVEMBRO	PPL	8 51 S	62 17 W	77011	00
PORTO 3 MORAINHOS SEE PÔRTO BRASÍLIA	PPL	22 52 S	53 30 W	77042	03
PÔRTO 7 DE SETEMBRO SEE PÔRTO SETE DE SETEMBRO	PPL	22 13 S	52 31 W	77051	00

APPROVED FOR RELEASE: 2007/02/20: CIA-RDP01-00707R000200050005-7

APPROVED FOR RELEASE: 2007/02/20: CIA-RDP01-00707R000200050005-7

PÔRTO 15 DE AGOSTO SEE					
PÔRTO GUINZE DE AGÔSTO	PPL	19 13 S	59 27 W	77051	00
PÔRTO 15 DE AGOSTO SEE					
PÔRTO GUINZE DE AGÔSTO	PPL	21 58 S	53 49 W	77051	00
PÔRTO 15 DE AGÔSTO SEE					
PÔRTO GUINZE DE AGÔSTO	PPL	22 39 S	53 32 W	77051	00
PÔRTO 15 DE AGÔSTO SEE					
PÔRTO GUINZE DE AGÔSTO	PPL	22 43 S	53 31 W	77051	00
PÔRTO 15 DE NOVEMBRO SEE					
PÔRTO GUINZE DE NOVEMBRO	PPL	10 43 S	52 47 W	77011	00
PÔRTO 15 DE NOVEMBRO SEE					
PÔRTO GUINZE DE NOVEMBRO	PPL	21 47 S	52 10 W	77051	00
PÔRTO 15 NOVEMBRO SEE					
PÔRTO GUINZE DE NOVEMBRO	PPL	21 47 S	52 10 W	77051	00
PORTUGAL	PPL	5 52 S	57 06 W	77015	01
PORTUGAL	RSTP	20 10 S	41 30 W	77033	01
PORTUGAL, CACHOEIRA	FLLS	9 55 S	64 16 W	77011	01
PORTUGAL VELHO	PPL	5 53 S	57 06 W	77015	01
PORTUGUÊS, CÓRREGO	STM	14 59 S	51 11 W	77052	01
PORTUGUÊSA	PPL	22 16 S	41 57 W	77035	02
PORTUGUÊSES, ENSEADA DOS	BNAY	20 30 S	29 19 W	77034	01
PORUCABA, RIO	STM	10 20 S	36 23 W	77027	01
POSUÉ, CACHOEIRA	FLLS	0 46 N	54 15 W	77015	01
PORUNGOS, SERRA DOS	HLLS	24 15 S	51 20 W	77042	01
PORUNGUS-PARA SEE					
PORUNGUS PARA FALL	FLLS	3 03 N	59 56 W	77000	00
PORUNGUS PARA FALL (BRAZIL)					
PORUNGUSPARA FALLS (FRENCH GUIANA)	FLLS	3 03 N	59 58 W	77000	01
PORUNGUSPARA FALLS SEE					
PORUNGUS PARA FALL	FLLS	3 03 N	59 58 W	77000	00
PORVIR, IGARAPÉ	STM	11 58 S	63 22 W	77011	01
PORVIR	PPL	10 55 S	62 37 W	77012	01
PORVIR MORO	PPL	20 52 S	40 36 W	77017	01
POSANGUE	PPL	9 22 S	36 35 W	77027	02
POSSE	PPL	13 07 S	59 59 W	77032	01
POSSE	PPL	24 05 S	46 22 W	77042	01
POSSE	PPL	25 19 S	48 39 W	77032	01
POSSE	PPL	22 15 S	43 05 W	77035	01
POSSE	PPL	22 23 S	43 01 W	77035	01
POSSE SEE SANTO ANTÔNIO DE POSSE	PPL	22 36 S	46 55 W	77041	00
POSSE	PPL	22 41 S	49 16 W	77041	01
POSSE SEE ITAPETININGA	PPL	22 54 S	47 47 W	77035	00
POSSE SEE SANTO ANTÔNIO DA POSSE	RSTP	21 29 S	41 41 W	77035	00
POSSE, CÓRREGO DA SEE					
POSSE, RIBEIRÃO DA	STM	16 54 S	49 43 W	77052	00
POSSE, CÓRREGO DA	STM	17 16 S	42 47 W	77033	01
POSSE, CÓRREGO DA	STM	17 23 S	49 17 W	77052	02
POSSE, ILHA DA	ISL	4 30 S	42 52 W	77022	02
POSSE, MORRO DA	HLL	22 53 S	43 33 W	77036	00
POSSE, RIBEIRÃO	STM	17 30 S	48 07 W	77052	01
POSSE, RIBEIRÃO DA	STM	5 49 S	47 21 W	77021	01
POSSE, RIBEIRÃO DA	STM	16 54 S	49 43 W	77052	01
POSSE, RIBEIRÃO DA	STM	17 30 S	50 10 W	77052	01
POSSE, SERRA DA	RDGE	16 23 S	49 49 W	77052	02
POSSE, SERRA DA	HLLS	16 40 S	47 35 W	77052	01
POSSE, SERRA DAS	SPUR	22 40 S	45 50 W	77033	02
POSSE DE PEREAÇA SEE					
SANTO ANTÔNIO DE POSSE	PPL	22 36 S	46 55 W	77041	00
POSSE DO MEIO	PPL	21 17 S	41 11 W	77035	02
POSSE DOS CONTINHOS	PPL	22 49 S	42 45 W	77035	01
POSSES	PPL	18 17 S	49 00 W	77052	01
POSSES	PPL	20 13 S	46 41 W	77033	02
POSSES SEE ITAMBOS	PPL	21 05 S	47 03 W	77033	00
POSSES	PPL	21 38 S	45 24 W	77033	02
POSSES	PPL	21 43 S	46 00 W	77031	01
POSSES	PPL	29 29 S	51 52 W	77044	01
POSSES	RSTP	21 18 S	43 03 W	77033	01
POSSES, CÓRREGO DAS	STM	17 37 S	49 24 W	77052	02
POSSES, CÓRREGO DAS	STM	18 13 S	49 00 W	77052	02
POSSES, CÓRREGO DAS	STM	21 23 S	45 50 W	77033	02
POSSES, RIBEIRÃO DAS	STM	20 13 S	46 44 W	77033	01
POSSES, RIBEIRÃO DAS	STM	21 04 S	45 23 W	77033	02
POSSES, RIBEIRÃO DAS	STM	21 10 S	48 59 W	77041	01
POSSES, RIBEIRÃO DOS SEE					
POSSES, CÓRREGO DAS	STM	17 37 S	49 24 W	77052	00
POSTINHO, RIO	STM	28 26 S	49 54 W	77041	02
PÔSTO, CÓRREGO DO	STM	23 00 S	49 29 W	77036	00
PÔSTO ALTO MANISSAUBA	PPL	11 18 S	54 42 W	77051	01

APPROVED FOR RELEASE: 2007/02/20: CIA-RDP01-00707R000200050005-7

APPROVED FOR RELEASE: 2007/02/20: CIA-RDP01-00707R000200050005-7

PÔSTO BRANCO	PPL	30 27 S	54 33 W	77044	00
PÔSTO CARVALHO	PPL	26 32 S	49 36 W	77043	01
PÔSTO CENTRAL	PPL	16 10 S	39 17 W	77032	01
PÔSTO COCRAIMORO	PPL	7 13 S	52 36 W	77015	01
PÔSTO CURUA	PPL	6 25 S	54 50 W	77019	01
PÔSTO DA PEDREIRA	RSTP	21 30 S	45 57 W	77033	01
PÔSTO DE MORTA	PPL	23 06 S	51 01 W	77042	02
PÔSTO DE PESCARA	PPL	29 55 S	54 23 W	77049	01
PÔSTO DJUARUM SEE CAMPO DE DJUARUM	PPL	11 12 S	53 14 W	77041	00
PÔSTO DO REGISTRO	RSTP	22 29 S	42 35 W	77035	01
PÔSTO DOS ÍNDIOS	PPL	25 18 S	52 35 W	77047	01
PÔSTO DUQUE DE CAXIAS	PPL	26 51 S	49 43 W	77049	01
PÔSTO ESSO	PPL	12 20 S	59 14 W	77037	02
PÔSTO FISCAL	PPL	12 29 S	67 58 W	77011	01
PÔSTO FISCAL MACURICANÃ	PPL	2 19 S	56 29 W	77019	01
PÔSTO FISCAL ROLIM DE MOURA	PPL	13 05 S	62 16 W	77017	01
PÔSTO INDÍGENA BATOVI	PPL	14 04 S	54 15 W	77043	01
POSTO INDÍGENA DO CRIAÇÃO SIMÕES LOPES SEE PÔSTO SIMÕES LOPES	PPL	14 14 S	54 41 W	77031	03
PÔSTO INDÍGENA PRESIDENTE ALVES DE BARRO	PPL	20 26 S	56 58 W	77051	01
PÔSTO QUILOMETRO 10 SEE QUILÔMETRO 10	RSTP	10 25 S	48 16 W	77033	00
PÔSTO MORTA SEE PÔSTO DE MORTA	PPL	23 06 S	51 01 W	77042	00
PÔSTO PARAGUAÇU	PPL	15 11 S	39 45 W	77032	00
PÔSTO PARAGUASSÚ SEE PÔSTO PARAGUAÇU	PPL	15 11 S	39 45 W	77032	00
PÔSTO QUILÔMETRO 761 SEE QUILOMBO	RSTR	19 30 S	46 25 W	77033	00
PÔSTO QUILÔMETRO 994	RSTP	19 33 S	47 45 W	77033	01
PÔSTO SIMÕES LOPES	PPL	14 14 S	54 41 W	77031	03
POSTO TELEGRAFICO URUPÊS SEE URUPÊS	RSTP	20 57 S	47 51 W	77043	00
POSTO YPIRANGA SEE IPIRANGA	PPL	2 59 S	69 35 W	77013	00
POTÃ, RIBEIRÃO DO	STM	17 54 S	41 26 W	77033	01
POTÉ	PPL	17 49 S	41 49 W	77033	01
POTÉ	PPL	22 29 S	41 57 W	77035	02
POTÉ, RIBEIRÃO	STM	17 48 S	41 48 W	77033	02
POTÉ, RIO SEE POTÉ, RIBEIRÃO	STM	17 48 S	41 48 W	77033	00

POTENGI	PPL	7 06 S	40 00 W	77023	01
POTENGI, RIO	STM	5 47 S	35 16 W	77024	01
POTENGI PEQUENO	PPL	5 55 S	35 50 W	77024	01
POTENGY SEE SÃO PAULO DO POTENGI	PPL	5 55 S	35 49 W	77024	00
POTENGY, RIO SEE POTENGI, RIO	STM	5 47 S	35 16 W	77024	00
POTENJI SEE POTENGI	PPL	7 06 S	40 00 W	77023	00
POTENJI, RIO SEE POTENGI, RIO	STM	5 47 S	35 16 W	77024	00
POTI SEE POTI VELHO	PPL	5 02 S	42 50 W	77022	00
POTI	PPL	5 05 S	40 48 W	77023	01
POTI SEE TERESINA	PPL	5 05 S	42 49 W	77022	00
POTI, RIO	STM	5 02 S	42 50 W	77022	01
POTIGARY, RIO SEE PARAMARI, RIO	STM	2 08 S	61 19 W	77013	00
POTIGUARA SEE NOVO HAMBURGO	PPL	29 41 S	51 08 W	77044	00
POTIMBA, RIO SEE CONCÓRDIA, RIO	STM	29 48 S	51 19 W	77042	00
POTINGA, RIO	STM	26 00 S	50 32 W	77042	02
POTIUMA SEE PONTINHAS	PPL	7 12 S	34 50 W	77025	00
POTIRA	PPL	7 44 S	36 19 W	77015	01
POTIRAQUÍ	PPL	15 36 S	39 51 W	77032	01
POTIRENDABA	PPL	21 04 S	49 23 W	77041	01
POTIRETAMA	PPL	5 43 S	38 09 W	77023	01
POTIRI	PPL	20 03 S	40 18 W	77034	02
POTIRI, RIO	STM	20 05 S	40 14 W	77034	02
POTIRIBU, RIO	STM	20 20 S	53 57 W	77044	01
POTI VELHO	PPL	5 02 S	42 50 W	77022	01
POTREIRITO	PPL	22 32 S	55 32 W	77051	01
POTREIRO	PPL	20 25 S	56 35 W	77051	01
POTREIRO	PPL	20 45 S	47 23 W	77041	01
POTREIRO	PPL	20 50 S	55 28 W	77051	01
POTREIRO, CÓRREGO	STM	18 05 S	54 19 W	77051	01
POTREIRO, CÓRREGO DO	STM	18 33 S	48 56 W	77033	02
POTREIRO, RIBEIRÃO DO	STM	20 43 S	47 23 W	77041	02
POTREIRO DE JULHO SEE RIBEIRÃO DO JÚLIO	PPL	22 41 S	55 36 W	77051	00
POTRIBU, RIO SEE POTIRIBU, RIO	STM	20 20 S	53 57 W	77044	00
POTURA, RIO SEE PUTURÉ, RIO	STM	24 26 S	48 39 W	77042	00
POTUNDUVA	PPL	22 23 S	48 38 W	77041	01
POTY SEE POTI	PPL	5 05 S	40 48 W	77023	00

APPROVED FOR RELEASE: 2007/02/20: CIA-RDP01-00707R000200050005-7

APPROVED FOR RELEASE: 2007/02/20: CIA-RDP01-00707R000200050005-7

POTY, RIO SEE POTI, RIO	STM	5 02 S	42 50 W	77022	00
POTYRENDABA SEE POTIRENDABA	PPL	21 04 S	49 23 W	77041	00
POUCA CONTA	PPL	12 57 S	39 42 W	77032	02
POUCO PONTO	RSTN	12 34 S	38 35 W	77032	02
POUCO TEMPO, RIACHO	STMI	8 19 S	39 58 W	77026	01
POUCO TEMPO, TRAVESSÃO DO	RPDS	6 43 S	51 46 W	77015	01
POUPO, PONTE TERMAL DE	SPNG	16 13 S	54 55 W	77051	01
POUPO, RIO SEE ÁGUA QUENTE, RIBEIRAO	STM	16 17 S	54 57 W	77051	00
POUSA	PPL	5 30 S	35 44 W	77024	01
POUSO	PPL	1 44 S	46 31 W	77015	01
POUSO, BAÍA DO	BAY	23 15 S	44 33 W	77035	02
POUSO, CÓRREGO DO	STM	19 41 S	49 35 W	77033	01
POUSO, ENSEADA DO SEE POUSO, BAÍA DO	BAY	23 15 S	44 33 W	77035	00
POUSO ALEGRE	PPL	6 50 S	42 39 W	77013	01
POUSO ALEGRE	PPL	11 44 S	37 19 W	77041	01
POUSO ALEGRE	PPL	12 50 S	39 08 W	77032	02
POUSO ALEGRE	PPL	13 49 S	40 18 W	77032	01
POUSO ALEGRE	PPL	20 01 S	41 06 W	77034	02
POUSO ALEGRE	PPL	20 47 S	35 22 W	77051	01
POUSO ALEGRE	PPL	22 13 S	45 56 W	77033	01
POUSO ALEGRE	PPL	25 07 S	53 01 W	77042	01
POUSO ALEGRE, CÓRREGO	STM	19 28 S	48 35 W	77033	02
POUSO ALEGRE, CÓRREGO	STM	28 59 S	54 32 W	77051	01
POUSO ALEGRE, CÓRREGO DO	STM	18 41 S	48 48 W	77033	01
POUSO ALEGRE, RIBEIRÃO	STM	20 05 S	41 44 W	77033	02
POUSO ALEGRE, RIBEIRÃO	STM	20 36 S	45 35 W	77033	01
POUSO ALEGRE, SERRA	MT	19 15 S	49 09 W	77052	01
POUSO ALTO	PPL	17 10 S	44 10 W	77033	01
POUSO ALTO SEE PIRACANJUBA	PPL	17 18 S	49 01 W	77032	00
POUSO ALTO	PPL	19 25 S	54 08 W	77051	01
POUSO ALTO	PPL	19 42 S	48 46 W	77033	01
POUSO ALTO	PPL	22 11 S	44 58 W	77033	01
POUSO ALTO, SERRA	RDGE	24 22 S	47 36 W	77041	01
POUSO ALTO, SERRA DO	MTS	22 10 S	44 51 W	77033	01
POUSO CABRAL SEE SERRA DA CABRA	PPL	15 30 S	55 48 W	77051	00
POUSO DAS PIRAÍBAS	PPL	19 17 S	47 23 W	77033	01

POUSO DE PASSAGEIROS	PPL	7 22 S	37 30 W	77015	01
POUSO DO CAMPO	PPL	22 14 S	43 30 W	77033	01
POUSO DO MEIO, CÓRREGO	STM	11 51 S	48 11 W	77042	01
POUSO DOS ÍNDIOS	PPL	0 33 N	67 29 W	77019	01
POUSO FALSO, CÓRREGO	STM	14 19 S	48 25 W	77052	01
POUSO FEIO	PPL	24 50 S	51 58 W	77042	01
POUSO FRIO	PPL	21 05 S	45 12 W	77033	02
POUSO FRIO, SERRA DO	RDGE	22 18 S	45 18 W	77033	01
POUSO FRIO, SERRA DO	RDGE	22 32 S	45 27 W	77039	01
POUSO GRANDE	PPL	4 48 S	36 15 W	77015	01
POUSO GRANDE, CORRIXA	STM	15 41 S	48 05 W	77031	01
POUSO NOVO	PPL	29 10 S	52 12 W	77044	01
POUSO REDONDO	PPL	27 15 S	49 57 W	77043	01
POUSOS	PPL	1 52 S	44 19 W	77015	01
POUSO SÊCO	PPL	22 41 S	44 10 W	77035	01
POUSO SEPARAÇÃO	PPL	24 55 S	53 35 W	77042	02
POUSSO REDONDO SEE POUSO REDONDO	PPL	27 15 S	49 57 W	77043	00
POVEADO TOLDO SEE TOLDO	PPL	27 45 S	52 10 W	77044	00
POVINHO	PPL	25 53 S	49 58 W	77042	01
POVO, ILHA DO	ISL	10 45 S	42 43 W	77032	01
POVOAÇÃO	PPL	6 53 S	40 45 W	77022	01
POVOAÇÃO	PPL	20 28 S	41 10 W	77034	02
POVOAÇÃO, RIACHO DA	STMI	6 57 S	40 48 W	77022	02
POVOAÇÃO BENEDITO QUINTINO SEE GABRIEL EMÍLIO	PPL	18 47 S	40 59 W	77037	00
POVOAÇÕES	PPL	12 36 S	39 27 W	77032	01
POVOADO DE GUAJARÁ SEE IPIRANGA	PPL	7 34 S	72 36 W	77013	00
POVOADO DE SÃO SIMÃO SEE JAPARAÍBA	PPL	20 08 S	45 30 W	77033	00
POVOADO DOS MILLER SEE MILLER	PPL	21 29 S	49 01 W	77041	00
POVO NOVO	PPL	31 56 S	52 19 W	77044	01
POWIS-PAMA FALLS SEE PARMISPAMA FALLS	FLLS	3 00 N	59 55 W	77000	00
POXIM	PPL	10 02 S	36 03 W	77027	01
POXIM SEE POXIM DO SUL	PPL	15 27 S	39 09 W	77032	00
POXIM, LAGOA DO	LK	9 59 S	36 05 W	77027	01
POXIM, RIACHO DO	STM	9 59 S	36 06 W	77027	01
POXIM, RIO	STM	10 24 S	36 34 W	77031	01
POXIM, RIO DO	STM	10 05 S	36 03 W	77027	01

APPROVED FOR RELEASE: 2007/02/20: CIA-RDP01-00707R000200050005-7

APPROVED FOR RELEASE: 2007/02/20: CIA-RDP01-00707R000200050005-7

POXIM DO SUL	PPL	15 27 S	39 00 W	77052	01
POXOREU	PPL	15 50 S	54 .3 W	77051	01
POXOREU, RIO	STM	16 00 S	54 14 W	77041	01
POXOREU, RIO SEE PORTE DE PEDRA, RIO	STM	16 32 S	54 46 W	77051	00
POXOREUZINHO, CÓRREGO SEE POXOREUZINHO, CÓRREGO	STM	15 45 S	54 25 W	77051	00
POXOREUZINHO, CÓRREGO	STM	15 45 S	54 25 W	77051	01
PRAGUIÇA, LAGO	LK	1 48 N	50 46 W	77016	01
PRAÇA SEE IPUEIRA	PPL	9 54 S	39 24 W	77052	00
PRAÇA	PPL	11 16 S	40 45 W	77052	02
PRAÇA, RIACHO DA SEE IPUEIRA, RIACHO	STMI	9 49 S	39 18 W	77052	00
PRAÇA DO JATOBÁ	PPL	11 18 S	40 47 W	77052	01
PRACAÍ, BAÍA DO	LK	2 10 S	51 27 W	77015	01
PRACASOCÁ, IGARAPÉ SEE PRACASSOCA, IGARAPÉ	STM	2 44 N	52 28 W	77016	00
PRACASSOCA, IGARAPÉ	STM	2 44 N	52 28 W	77016	01
PRACATI, RIO	STMI	6 49 S	42 58 W	77022	01
PRACEIRO	PPL	7 49 S	54 49 W	77015	01
PRACINHA	PPL	21 51 S	51 05 W	77041	01
PRACINHA, RIACHO	STMI	8 48 S	36 29 W	77026	02
PRACRAÚBA, LAGO	LK	1 49 N	50 49 W	77016	01
PRACUBINHA, ILHA	ISL	0 29 S	51 20 W	77015	01
PRACUMÍ, BAHIA DO SEE PRACAÍ, BAÍA DO	LK	2 10 S	51 27 W	77015	00
PRACUMI, RIO SEE PRACUÍ, RIO	STM	2 26 S	51 19 W	77015	00
PRACUÍ, RIO	STM	0 47 S	51 13 W	77015	01
PRACUÍ, RIO	STM	2 26 S	51 19 W	77015	01
PRACUPÍ, BAÍA DE SEE PRACAÍ, BAÍA DO	LK	2 10 S	51 27 W	77015	00
PRACUPI, RIO	STM	2 06 S	51 30 W	77015	01
PRACUPY, RIO SEE PRACUPI, RIO	STM	2 06 S	51 30 W	77015	00
PRACURÚ, RIO SEE PRACUÍ, RIO	STM	2 26 S	51 19 W	77015	00
PRACUÚBA, ILHA SEE PRACUBINHA, ILHA	ISL	0 29 S	51 20 W	77015	00
PRACUÚBA, RIO	STM	1 39 S	49 27 W	77015	01
PRACUÚBA-MIRI, RIO	STM	1 39 S	49 34 W	77015	01
PRADINHOS SEE PRADINHOS	RSTN	21 08 S	47 24 W	77041	00
PRADÍNIA	PPL	21 46 S	49 14 W	77041	01
PRADO	PPL	17 21 S	39 13 W	77052	01
PRADO SEE PÔRTO ANTÔNIO PRADO	PPL	20 10 S	48 48 W	77041	00
PRADO SEE VITÓRIA	PPL	20 23 S	51 09 W	77041	00
PRADO SEE VICENTE DUTRA	PPL	27 00 S	53 24 W	77044	00
PRADO, LAGOA DO	LK	5 05 S	41 51 W	77022	01
PRADO, QUEBRADA DE SEE PRADO, IGARAPÉ DO	STM	9 50 S	71 58 W	77046	00
PRADO, RECIFE DO SEE PRADO, RECIFES DO	BF	17 22 S	39 18 W	77052	00
PRADO, RECIFES DO	BF	17 22 S	39 10 W	77052	01
PRADO, RIBEIRÃO DO	STM	21 17 S	51 40 W	77041	01
PRADO, RIO DO	STM	16 45 S	40 20 W	77013	01
PRADO PEQUENO, CÓRREGO	STM	16 44 S	40 26 W	77013	02
PRADÓPOLIS	PPL	21 22 S	48 54 W	77041	01
PRADOS	PPL	21 03 S	44 05 W	77013	01
PRADOS	RSTN	21 08 S	44 04 W	77013	01
PRADOSO	PPL	14 50 S	40 57 W	77052	01
PRAIA	PPL	6 43 S	43 07 W	77071	01
PRAIA	PPL	22 01 S	44 19 W	77033	02
PRAIA	PPL	22 26 S	41 52 W	77013	02
PRAIA, CACHOEIRA DA	FLLS	5 59 S	49 48 W	77015	01
PRAIA, CÓRREGO DA	STM	18 52 S	48 46 W	77017	02
PRAIA, IGARAPÉ DA	STM	4 58 S	54 33 W	77015	01
PRAIA, LAGO DA	LK	1 54 S	55 38 W	77015	01
PRAIA, PORTA DA	PT	23 59 S	46 18 W	77041	02
PRAIA, PORTAL DE SEE PRAIA, PORTA DA	PT	23 59 S	46 18 W	77041	00
PRAIA ALTA, CACHOEIRA	FLLS	6 11 S	54 00 W	77015	01
PRAIA ALTA, CACHOEIRA	FLLS	7 01 S	59 42 W	77015	01
PRAIA ALTA, RIO SEE PEDRA ALTA, RIO	STM	4 58 S	49 29 W	77015	00
PRAIA CHATA	PPL	5 15 S	47 52 W	77021	01
PRAIA CHICO	PPL	5 00 S	56 39 W	77015	01
PRAIA DA CONCEIÇÃO	PPL	7 53 S	34 50 W	77026	01
PRAIA DE ARAÇATIBA	PPL	23 06 S	44 15 W	77015	01
PRAIA DE SÃO LOURENÇO	PPL	23 49 S	46 03 W	77041	00

APPROVED FOR RELEASE: 2007/02/20: CIA-RDP01-00707R000200050005-7

APPROVED FOR RELEASE: 2007/02/20: CIA-RDP01-00707R000200050005-7

PRAIA DO LESTE	PPL	23 42 S	48 29 W	77042	01
PRAIA DOS CARREIROS	PPL	8 42 S	35 06 W	77026	01
PRAIA FUNDA, PONTA DA	PT	23 05 S	43 33 W	77036	00
PRAIA GRANDE	PPL	6 47 S	45 17 W	77015	01
PRAIA GRANDE	PPL	11 28 S	38 04 W	77032	01
PRAIA GRANDE	PPL	26 20 S	48 35 W	77043	01
PRAIA GRANDE	PPL	29 12 S	49 57 W	77043	01
PRAIA GRANDE, ILHA SEE MARCO, ILHA DO	ISL	0 36 S	47 26 W	77015	00
PRAIA GRANDE, ILHA DA	ISL	0 52 N	51 38 W	77016	01
PRAIA GRANDE, LAGO DE	LK	3 23 S	60 36 W	77013	01
PRAIA GRANDE, PONTA DA	PT	0 52 S	46 29 W	77015	01
PRAIA GRANDE, PONTA DA	PT	23 07 S	44 07 W	77035	02
PRAIA GRANDE, RIO	STM	29 12 S	49 57 W	77043	01
PRAIA ISLAND SEE MARCO, ILHA DO	ISL	0 36 S	47 26 W	77015	00
PRAIAL	PPL	16 37 S	56 27 W	77051	01
PRAIÃO	PPL	18 37 S	49 36 W	77033	01
PRAIÃO, CACHOEIRA DO	FLLS	18 36 S	49 45 W	77000	01
PRAIA REDONDA	PPL	20 10 S	48 58 W	77043	01
PRAIA REDONDA	PPL	20 31 S	48 58 W	77043	01
PRAIA RICA	PPL	14 51 S	55 31 W	77051	01
PRAIA SÊCA	PPL	22 56 S	42 20 W	77035	01
PRAIA VERMELHA, IGARAPÉ	STM	8 04 S	57 45 W	77041	01
PRAÍBA SEE CARAÍBA	PPL	9 05 S	36 39 W	77026	00
PRAINHA	PPL	1 48 S	53 29 W	77015	01
PRAINHA	PPL	2 39 S	50 32 W	77015	01
PRAINHA	PPL	3 54 S	38 20 W	77023	02
PRAINHA	PPL	6 49 S	57 45 W	77015	01
PRAINHA	PPL	7 16 S	60 29 W	77013	01
PRAINHA	PPL	9 19 S	67 30 W	77013	01
PRAINHA SEE MIRACATU	PPL	24 17 S	47 28 W	77041	00
PRAINHA, IGARAPÉ DA	STM	2 40 N	61 33 W	77014	01
PRAINHA, IGARAPÉ DA	STM	10 57 S	61 48 W	77011	01
PRAINHA, ILHA DA	ISL	23 52 S	46 09 W	77041	02
PRAINHA, PONTA DA	PT	22 57 S	42 00 W	77035	01
PRAINHA, PONTA DA	PT	23 44 S	45 24 W	77041	02
PRAINHA DO ANDRADE	PPL	4 58 S	56 36 W	77015	01

PRAINHAS	PPL	1 47 S	51 40 W	77019	01
PRANCHADA	PPL	27 27 S	54 18 W	77044	00
PRANCHADO SEE PRANCHADA	PPL	27 27 S	54 18 W	77044	00
PRANCHÃO	PPL	14 37 S	46 08 W	77041	01
PRASERAS SEE PRAZERES	PPL	10 48 S	46 05 W	77032	00
PRATA SEE SÃO JORGE	PPL	1 10 S	47 36 W	77015	00
PRATA	PPL	2 46 S	43 32 W	77021	01
PRATA	PPL	3 00 S	40 21 W	77023	01
PRATA	PPL	3 11 S	43 31 W	77021	01
PRATA	PPL	5 40 S	42 13 W	77022	01
PRATA	PPL	5 40 S	47 23 W	77021	01
PRATA	PPL	7 41 S	37 06 W	77025	01
PRATA	PPL	8 42 S	36 19 W	77016	02
PRATA SEE IAVECÁ	PPL	8 59 S	36 42 W	77026	00
PRATA	PPL	11 48 S	45 36 W	77032	02
PRATA	PPL	13 10 S	46 48 W	77032	01
PRATA	PPL	13 34 S	39 29 W	77032	02
PRATA	PPL	15 28 S	39 36 W	77032	01
PRATA	PPL	16 50 S	53 52 W	77051	01
PRATA	PPL	17 01 S	40 03 W	77032	01
PRATA	PPL	18 17 S	48 58 W	77037	01
PRATA	PPL	19 18 S	48 55 W	77033	01
PRATA	PPL	19 49 S	44 50 W	77033	01
PRATA	PPL	19 59 S	48 14 W	77033	02
PRATA	PPL	20 04 S	41 31 W	77035	01
PRATA	PPL	20 27 S	48 56 W	77041	01
PRATA SEE SÃO JOÃO DA FIGUEIRA	PPL	20 07 S	41 48 W	77033	00
PRATA	PPL	20 17 S	47 52 W	77041	02
PRATA SEE SANTA RITA DO PRATA	PPL	20 51 S	41 49 W	77035	00
PRATA	PPL	20 57 S	47 39 W	77041	02
PRATA	PPL	21 35 S	47 08 W	77041	02
PRATA SEE PRATÂNIA	PPL	22 49 S	48 39 W	77041	00
PRATA	PPL	23 04 S	51 15 W	77042	01
PRATA SEE NOVA PRATA	PPL	20 47 S	51 36 W	77044	00
PRATA, CACHOEIRA	FLLS	20 05 S	41 32 W	77019	02
PRATA, CÓRREGO SEE PRATA, RIBEIRÃO DA	STM	9 22 S	49 44 W	77032	00
PRATA, CÓRREGO SEE PRATA, RIBEIRÃO DA	STM	16 12 S	54 58 W	77051	00

APPROVED FOR RELEASE: 2007/02/20: CIA-RDP01-00707R000200050005-7

APPROVED FOR RELEASE: 2007/02/20: CIA-RDP01-00707R000200050005-7

PRATA, CÓRREGO	STH	16 42 S	53 53 W	77051	01
PRATA, CÓRREGO	STH	16 44 S	50 57 W	77052	01
PRATA, CÓRREGO DA	STH	7 54 S	47 55 W	77052	01
PRATA, CÓRREGO DA	STH	13 11 S	55 21 W	77051	01
PRATA, CÓRREGO DA SEE ÁGUA CLARA, CÓRREGO	STH	13 55 S	56 20 W	77051	00
PRATA, CÓRREGO DA	STH	15 46 S	43 55 W	77033	01
PRATA, CÓRREGO DA	STH	16 06 S	48 46 W	77033	02
PRATA, CÓRREGO DA	STH	16 10 S	48 49 W	77033	01
PRATA, CÓRREGO DA	STH	16 53 S	39 54 W	77052	02
PRATA, CÓRREGO DA	STH	17 11 S	50 13 W	77052	01
PRATA, CÓRREGO DA	STH	18 11 S	41 61 W	77037	01
PRATA, CÓRREGO DA	STH	19 58 S	46 27 W	77033	01
PRATA, CÓRREGO DA	STH	21 13 S	47 28 W	77041	02
PRATA, CÓRREGO DA	STH	22 05 S	46 21 W	77033	02
PRATA, CÓRREGO DA	STH	23 11 S	53 52 W	77042	01
PRATA, IGARAPÉ	STH	1 34 S	47 00 W	77015	01
PRATA, IGARAPÉ	STH	4 42 S	57 27 W	77008	01
PRATA, IGARAPÉ	STH	8 29 S	73 03 W	77012	01
PRATA, ILHA DA	ISL	20 04 S	48 15 W	77033	01
PRATA, LAGOA DA	LK	17 18 S	46 37 W	77033	01
PRATA, LAGOA DA	LK	20 02 S	45 32 W	77033	02
PRATA, LAGOA DA	LK	20 12 S	45 50 W	77033	02
PRATA, PEDRA DA	HLL	16 46 S	48 12 W	77032	01
PRATA, RIACHO DA	STH	12 25 S	41 46 W	77052	02
PRATA, RIACHO DA	STH	13 36 S	39 29 W	77052	02
PRATA, RIACHO DA	STH	14 19 S	46 43 W	77052	01
PRATA, RIACHO DA	STMI	2 49 S	60 20 W	77029	01
PRATA, RIACHO DA	STMI	6 52 S	63 38 W	77022	01
PRATA, RIACHO DA	STMI	7 40 S	36 58 W	77029	01
PRATA, RIACHO DO PE \, RIBEIRÃO	STMI	8 04 S	64 20 W	77022	01
PRATA, RIBEIRÃO	STH	6 22 S	46 01 W	77021	01
PRATA, RIBEIRÃO SEE ARMUMAS, RIBEIRÃO DO	STH	20 13 S	52 63 W	77041	01
PRATA, RIBEIRÃO DA	STH	22 02 S	52 17 W	77041	00
PRATA, RIBEIRÃO DA SEE PRATA, CÓRREGO DA	STH	7 14 S	48 17 W	77052	01
	STH	7 54 S	47 55 W	77052	00

PRATA, RIBEIRÃO DA SEE PRATA, RIO DA	STH	9 21 S	47 42 W	77052	00
PRATA, RIBEIRÃO DA	STH	9 22 S	49 44 W	77052	01
PRATA, RIBEIRÃO DA SEE TRÊS DE MAIO, RIBEIRÃO	STH	13 05 S	55 46 W	77051	00
PRATA, RIBEIRÃO DA	STH	16 12 S	54 58 W	77041	01
PRATA, RIBEIRÃO DA	STH	16 43 S	43 42 W	77033	01
PRATA, RIBEIRÃO DA	STH	18 51 S	53 13 W	77031	01
PRATA, RIBEIRÃO DA	STH	20 01 S	48 14 W	77033	02
PRATA, RIBEIRÃO DA	STH	20 19 S	48 37 W	77041	01
PRATA, RIBEIRÃO DA	STH	20 19 S	47 18 W	77041	02
PRATA, RIBEIRÃO DA	STH	20 33 S	41 00 W	77034	02
PRATA, RIBEIRÃO DA SEE PRATA, RIO DA	STH	21 21 S	54 10 W	77051	00
PRATA, RIBEIRÃO DA	STH	21 22 S	47 27 W	77041	02
PRATA, RIBEIRÃO DA	STH	21 36 S	47 01 W	77041	02
PRATA, RIBEIRÃO DA	STH	21 54 S	47 12 W	77041	02
PRATA, RIBEIRÃO DA	STH	21 56 S	46 43 W	77041	01
PRATA, RIBEIRÃO DA	STH	22 12 S	48 39 W	77041	01
PRATA, RIO	STH	4 41 S	63 35 W	77021	01
PRATA, RIO DA	STH	9 21 S	47 42 W	77052	01
PRATA, RIO DA	STH	13 04 S	47 43 W	77052	01
PRATA, RIO DA	STH	18 49 S	49 54 W	77033	01
PRATA, RIO DA	STH	18 50 S	52 11 W	77052	01
PRATA, RIO DA	STH	19 46 S	40 06 W	77034	01
PRATA, RIO DA	STH	19 50 S	47 14 W	77033	01
PRATA, RIO DA	STH	20 06 S	40 02 W	77034	02
PRATA, RIO DA SEE PRATA, RIBEIRÃO DA	STH	20 19 S	47 18 W	77041	00
PRATA, RIO DA	STH	21 21 S	54 10 W	77051	01
PRATA, RIO DA	STH	21 56 S	41 53 W	77035	02
PRATA, RIO DA	STH	22 54 S	43 34 W	77036	00
PRATA, RIO DA	STH	26 10 S	51 10 W	77042	01
PRATA, RIO DA SEE PRETO, RIO	STH	26 14 S	49 35 W	77043	00
PRATA, RIO DA	STMI	11 03 S	39 04 W	77032	01
PRATA, RIO DE	STH	26 43 S	49 51 W	77043	01
PRATA, RIO DO	STH	8 53 S	52 19 W	77016	01
PRATA, SERRA DA	HLL	8 38 S	35 42 W	77026	01

APPROVED FOR RELEASE: 2007/02/20: CIA-RDP01-00707R000200050005-7

APPROVED FOR RELEASE: 2007/02/20: CIA-RDP01-00707R000200050005-7

PRATA, SERRA DA	MLLS	24 37 S	51 09 W	77047	01
PRATA, SERRA DA	SPLR	19 03 S	46 45 W	77052	01
PRATA, SERRA DA	TWLD	8 57 S	36 44 W	77026	01
PRATA DO MENDANHA, RIO DA SEE PRATA DO MENDANHA, RIO DA					
PRATA DO MENDANHA, RIO DA	STN	22 52 S	43 35 W	77036	00
PRATA DO MENDANHA, RIO DA	STN	22 52 S	43 35 W	77036	00
PRATÂNIA	PPL	22 49 S	40 39 W	77041	02
PRATÁPOLIS	PPL	20 45 S	46 52 W	77031	01
PRATÁPOLIS	PPL	20 45 S	46 56 W	77033	02
PRATARI, ILHA DO SEE NOVA PARATARI, ILHA					
PRATAS SEE ITATIRUI	ISL	1 39 S	60 33 W	77013	00
PRATAS, RIO DAS	PPL	15 12 S	39 26 W	77032	00
PRATEADO, CÓRREGO	STN	18 14 S	46 36 W	77042	01
PRATEADO, RIACHO DO	STN	16 02 S	54 01 W	77051	01
PRATES	STMI	7 52 S	37 51 W	77026	01
PRATES	PPL	20 55 S	41 01 W	77034	02
PRATES	RSVP	20 59 S	41 09 W	77034	02
PRATES, RIBEIRÃO DOS	STN	16 18 S	40 47 W	77033	01
PRATIGI	PPL	13 31 S	39 55 W	77032	02
PRATIGIPE	PPL	13 01 S	38 57 W	77032	02
PRATIJIPE SEE PRATIGIPE	PPL	13 01 S	38 57 W	77032	00
PRATINHA	PPL	2 42 N	61 02 W	77014	01
PRATINHA	PPL	19 46 S	46 26 W	77033	01
PRATINHA	PPL	20 39 S	41 38 W	77034	02
PRATINHA	PPL	20 57 S	41 19 W	77034	02
PRATINHA	PPL	21 06 S	41 20 W	77034	02
PRATINHA	PPL	21 26 S	47 32 W	77041	02
PRATINHA	PPL	21 27 S	46 42 W	77041	02
PRATINHA	PPL	20 44 S	51 58 W	77044	01
PRATINHA	RSTN	19 39 S	46 19 W	77033	01
PRATINHA, CABECEIRA	STN	15 44 S	53 50 W	77051	01
PRATINHA, CÓRREGO SEE PRATINHA, RIBEIRÃO	STN	16 26 S	55 32 W	77041	00
PRATINHA, CÓRREGO	STN	20 01 S	52 09 W	77051	01
PRATINHA, IGARAPÉ	STN	2 09 N	60 59 W	77014	01
PRATINHA, RIACHO SEE ÁGUA DE REGA, RIACHO DE	STN	12 21 S	41 33 W	77032	00
PRATINHA, RIBEIRÃO	STN	15 52 S	53 20 W	77051	01
PRATINHA, RIBEIRÃO	STN	16 26 S	55 32 W	77041	01
PRATINHA, RIBEIRÃO DA SEE ÁGUA DE REGA, RIACHO DE	STN	12 21 S	41 33 W	77032	00
PRATINHA, RIO	STN	12 35 S	45 19 W	77032	01
PRATINHA, RIO DA	STN	18 49 S	49 58 W	77033	02
PRATO, MORRO DO	USPLO	11 11 S	43 06 W	77011	01
PRATO FINO	PPL	10 57 S	43 29 W	77032	02
PRATONA, RIO	STN	12 59 S	45 40 W	77032	01
PRATO RASO	PPL	9 41 S	43 21 W	77032	01
PRATOS	PPL	27 30 S	54 30 W	77044	01
PRATOS, LAJEADO	STN	27 29 S	54 29 W	77044	01
PRATUCÚ, IGARAPÉ SEE PIRATUCÚ, RIO	STN	1 59 S	56 58 W	77013	00
PRATUDÃO, LAGOA	LK	14 18 S	45 55 W	77032	01
PRATUDÃO, RIO	STN	13 56 S	44 55 W	77032	01
PRATUDINHO, RIO	STN	13 58 S	45 10 W	77032	01
PRAMACURÚ, RIO SEE PRACUÍ, RIO	STN	2 26 S	52 19 W	77015	00
PRAZERES, CÓRREGO	STN	16 59 S	40 32 W	77033	02
PRAZEIRO SEE PRACEIRO	PPL	7 49 S	54 49 W	77015	00
PRAZERAS SEE PRAZERES	PPL	8 10 S	34 56 W	77026	00
PRAZER DA VIDA	PPL	6 35 S	48 36 W	77052	01
PRAZERES	PPL	3 14 S	61 00 W	77014	01
PRAZERES	PPL	8 10 S	34 56 W	77026	01
PRAZERES	PPL	9 53 S	37 14 W	77027	02
PRAZERES	PPL	10 46 S	44 55 W	77032	01
PRAZERES	PPL	12 17 S	40 09 W	77032	01
PRAZERES	PPL	17 49 S	41 36 W	77033	02
PRAZERES, MORRO DOS	MLL	9 07 S	42 03 W	77022	01
PREÁ, ILHA SEE MUCURIMBIBA, ILHA	ISL	2 24 S	43 33 W	77021	00
PREÁ, RIO SEE PIRIÁ, RIO	STN	1 10 S	46 15 W	77015	00
PREÁ, RIO SEE PERIÁ, RIO	STN	2 34 S	43 26 W	77021	00
PREÁS, ILHA DOS	ISL	3 00 S	41 19 W	77023	02
PRECE, RIACHO DA	STMI	8 11 S	38 33 W	77026	01
PRECIPÉ, IGARAPÉ	STN	6 45 S	70 56 W	77013	01
PREFEITO BENTO RIBEIRO SEE BENTO RIBEIRO, ESTAÇÃO	RSTN	22 12 S	43 21 W	77036	00
PREGO	PPL	1 04 S	48 14 W	77015	01
PREGO, IGARAPÉ	STN	5 53 S	59 07 W	77013	01
PREGOS	PPL	21 46 S	42 54 W	77033	01

APPROVED FOR RELEASE: 2007/02/20: CIA-RDP01-00707R000200050005-7

APPROVED FOR RELEASE: 2007/02/20: CIA-RDP01-00707R000200050005-7

PREGUIÇA	PPL	10 53 S	37 31 W	77031	01
PREGUIÇA	PPL	20 35 S	41 59 W	77033	02
PREGUIÇA. CACHOEIRA	FLLS	8 03 S	36 36 W	77015	01
PREGUIÇA. CACHOEIRA SEE PREGUIÇA. CORREDEIRA					
PREGUIÇA. CORREDEIRA	RPDS	10 39 S	41 50 W	77011	00
	RPDS	10 39 S	41 50 W	77011	01
PREGUIÇA. CÓRREGO DA	STM	11 34 S	47 27 W	77052	01
PREGUIÇA. RIBEIRÃO DA SEE PREGUIÇA. CÓRREGO DA	STM	11 34 S	47 27 W	77052	00
PREGUIÇA. RIBEIRÃO DA	STM	14 06 S	39 49 W	77032	01
PREGUIÇA. RIO DA SEE CATUQUIRÁ. RIO	STM	13 40 S	37 25 W	77041	00
PREGUIÇAS	PPL	3 07 S	45 11 W	77021	01
PREGUIÇAS. BARRA DAS	ENTR	2 33 S	42 43 W	77021	00
PREGUIÇAS. RECIFE DAS	RF	2 30 S	42 46 W	77021	00
PREGUIÇAS. RIO	STM	2 34 S	42 44 W	77021	01
PRENSA	PPL	25 36 S	49 15 W	77042	01
PRENSA. CACHOEIRA DA	FLLS	14 20 S	44 44 W	77033	01
PREPRIOCA. ILHA	ISL	4 10 S	37 22 W	77013	01
PREPRIOCAS. ILHA SEE PREPRIOCA. ILHA	ISL	4 10 S	39 22 W	77013	00
PRESIDENTE AFONSO PENA SEE RONDÔNIA	PPL	10 52 S	61 57 W	77011	00
PRESIDENTE ALVES	PPL	22 05 S	49 27 W	77041	01
PRESIDENTE BARBOSA. ESTAÇÃO	RSTN	32 20 S	53 21 W	77044	01
PRESIDENTE BERNARDES	PPL	20 46 S	43 12 W	77033	01
PRESIDENTE BERNARDES	PPL	22 07 S	51 33 W	77041	01
PRESIDENTE CASTILHO SEE PRESIDENTE CASTILHOS. ESTAÇÃO	RSTN	24 21 S	49 31 W	77042	00
PRESIDENTE CASTILHOS. ESTAÇÃO	RSTP	24 21 S	49 31 W	77042	01
PRESIDENTE DUTRA	PPL	5 15 S	44 30 W	77021	01
PRESIDENTE DUTRA SEE MATEIRA	PPL	18 54 S	50 30 W	77052	00
PRESIDENTE DUTRA	PPL	26 04 S	53 36 W	77042	01
PRESIDENTE DUTRA	RSTN	22 00 S	55 20 W	77051	61
PRESIDENTE EPISTACIO SEE PRESIDENTE EPITÁCIO	PPL	21 46 S	52 03 W	77041	00
PRESIDENTE EPITÁCIO	PPL	21 46 S	52 06 W	77041	01
PRESIDENTE EPITÁCIO SEE PRESIDENTE EPITÁCIO	PPL	21 46 S	52 06 W	77041	00

PRESIDENTE GETÚLIO	PPL	27 03 S	49 37 W	77043	01
PRESIDENTE HERMES	PPL	11 17 S	63 55 W	77011	01
PRESIDENTE MARQUES SEE ABUNÃ	PPL	9 42 S	65 23 W	77011	00
PRESIDENTE MUNDOI	RSTN	23 01 S	49 30 W	77042	02
PRESIDENTE PRUDENTE	PPL	15 39 S	53 34 W	77051	01
PRESIDENTE OLEGÁRIO	PPL	18 25 S	46 25 W	77013	01
PRESIDENTE PENA	PPL	17 41 S	40 53 W	77033	01
PRESIDENTE PENA	PPL	26 42 S	53 03 W	77043	01
PRESIDENTE PENNA SEE RONDÔNIA	PPL	10 52 S	61 57 W	77011	00
PRESIDENTE PENNA SEE PRESIDENTE PENA	PPL	17 41 S	40 53 W	77033	00
PRESIDENTE PRUDENTE	PPL	22 07 S	51 22 W	77041	01
PRESIDENTE SOARES	PPL	20 23 S	43 50 W	77033	01
PRESIDENTE TIBIRIÇA SEE TIBIRIÇÁ	PPL	22 14 S	49 19 W	77041	00
PRESIDENTE TIBIRIÇÁ. ILHA	ISL	21 13 S	51 32 W	77041	01
PRESIDENTE TIBIRIÇÁ. RIBEIRÃO SEE TIBIRIÇÁ. RIO	STM	21 43 S	50 15 W	77041	00
PRESIDENTE VARGAS SEE AURIZONA	PPL	1 17 S	45 46 W	77021	00
PRESIDENTE VARGAS SEE MARAMBAIOJI	PPL	6 33 S	47 27 W	77021	00
PRESIDENTE VARGAS SEE ITABIRA	PPL	19 37 S	43 13 W	77033	00
PRESIDENTE VARGAS SEE NOVA ERA	PPL	19 45 S	43 03 W	77033	00
PRESIDENTE VARGAS SEE RUBINÉIA	PPL	20 13 S	51 02 W	77041	00
PRESIDENTE VARGAS	PPL	20 44 S	41 07 W	77034	00
PRESIDENTE VENCESLAU	PPL	21 52 S	51 50 W	77041	01
PRESIDENTE VENCESLAU SEE PRESIDENTE VENCESLAU	PPL	21 52 S	51 50 W	77041	00
PRESÍDIO	PPL	5 04 S	46 14 W	77021	01
PRESÍDIO	PPL	6 04 S	44 21 W	77021	01
PRESÍDIO	PPL	11 36 S	43 14 W	77032	01
PRESÍDIO. PONTA DO	PT	2 50 S	40 01 W	77029	01
PRESTES. RIO DO	STM	24 57 S	49 37 W	77042	01
PRETA	PPL	9 51 S	36 35 W	77017	02
PRETA	PPL	13 24 S	39 05 W	77032	02
PRETA	PPL	19 10 S	45 57 W	77033	01
PRETA. LAGOA	LK	19 25 S	47 22 W	77033	01
PRETA. LAGOA	LK	21 15 S	47 30 W	77041	02
PRETA. SERRA	MLL	7 51 S	40 15 W	77026	01
PRETA. SERRA	MLL	14 00 S	49 05 W	77052	00

APPROVED FOR RELEASE: 2007/02/20: CIA-RDP01-00707R000200050005-7

APPROVED FOR RELEASE: 2007/02/20: CIA-RDP01-00707R000200050005-7

PRETA, SERRA	SCRP	15	08	S	41	53	W	77012	01	PRETO, RIO SEE PRÊTO, RIBEIRÃO	STN	8	59	S	49	48	W	77015	00
PRETA, SERRA	UPLD	7	41	S	47	10	W	77052	01	PRETO, RIO SEE ABUNÃ, RIO	STN	9	41	S	65	23	W	77000	00
PRETA MINA	PPL	1	41	S	46	36	W	77015	01	PRETO, RIO SEE GALHÃO, RIO	STNI	10	39	S	46	19	W	77052	00
POR. (MINA, CÓRREGO DA SEE										PRETO, RIO SEE ALMAS, RIO DAS	STN	13	37	S	59	02	W	77032	00
PRATINHA, RIO DA	STN	18	49	S	49	58	W	77013	00	PRETO, RIO SEE PRÊTO, RIBEIRÃO	STN	14	43	S	46	05	W	77032	00
PRETO, CACHOEIRA	FLLS	3	26	N	61	09	W	77014	01										
										PRÊTO, RIO	CRCT	9	18	S	50	48	W	77015	01
PRÊTO, IGARAPÉ	STN	9	42	S	62	50	W	77013	01	PRÊTO, RIO	STN	9	08	S	64	06	W	77013	01
PRÊTO, IGARAPÉ	STN	1	22	N	63	51	W	77013	01	PRÊTO, RIO	STN	9	19	S	51	21	W	77016	01
PRÊTO, IGARAPÉ	STN	3	55	S	69	37	W	77000	01	PRÊTO, RIO	STN	1	03	S	67	07	W	77014	01
PRÊTO, IGARAPÉ	STN	4	10	S	68	57	W	77013	01	PRÊTO, RIO	STN	1	10	S	50	54	W	77015	01
PRÊTO, IGARAPÉ	STN	4	48	S	53	36	W	77015	01										
										PRÊTO, RIO	STN	1	41	S	69	48	W	77013	01
PRÊTO, IGARAPÉ	STN	6	44	S	70	09	W	77013	01	PRÊTO, RIO SEE RIÁ, RIO	STN	3	26	S	67	29	W	77013	00
PRÊTO, IGARAPÉ	STN	7	09	S	72	38	W	77013	01	PRÊTO, RIO	STN	3	32	S	63	46	W	77071	01
PRÊTO, IGARAPÉ	STN	7	36	S	72	50	W	77012	01	PRÊTO, RIO	STN	7	47	S	71	00	W	77000	01
PRÊTO, IGARAPÉ	STN	7	41	S	67	44	W	77013	01	PRÊTO, RIO	STN	8	03	S	62	54	W	77011	01
PRÊTO, IGARAPÉ	STN	7	51	S	73	04	W	77012	01										
										PRÊTO, RIO	STN	8	11	S	52	52	W	77019	01
PRÊTO, IGARAPÉ	STN	7	54	S	72	48	W	77012	01	PRÊTO, RIO	STN	8	17	S	61	47	W	77013	01
PRÊTO, IGARAPÉ	STN	8	02	S	72	39	W	77012	01	PRÊTO, RIO	STN	8	48	S	63	42	W	77011	01
PRÊTO, IGARAPÉ	STN	8	22	S	73	19	W	77012	01	PRÊTO, RIO	STN	9	28	S	63	07	W	77011	01
PRÊTO, IGARAPÉ	STN	8	24	S	57	37	W	77015	01	PRÊTO, RIO	STN	11	21	S	63	52	W	77012	01
PRÊTO, IGARAPÉ	STN	8	48	S	65	56	W	77013	01										
										PRÊTO, RIO	STN	13	37	S	48	06	W	77017	01
PRÊTO, IGARAPÉ	STN	9	11	S	66	32	W	77013	01	PRÊTO, RIO	STN	13	39	S	50	29	W	77032	01
PRÊTO, IGARAPÉ	STN	9	24	S	67	01	W	77011	01	PRÊTO, RIO	STN	14	01	S	56	25	W	77051	01
PRÊTO, IGARAPÉ	STN	9	41	S	62	13	W	77011	01	PRÊTO, RIO	STN	15	07	S	45	43	W	77013	01
PRÊTO, IGARAPÉ	STN	10	33	S	69	55	W	77012	01	PRÊTO, RIO	STN	15	27	S	48	35	W	77032	01
PRÊTO, IGARAPÉ	STN	12	07	S	63	09	W	77011	01										
										PRÊTO, RIO	STN	15	36	S	42	34	W	77011	01
PRÊTO, LAGO	LK	4	00	S	63	05	W	77013	01	PRÊTO, RIO	STN	16	10	S	61	05	W	77013	01
PRÊTO, RIACHO	STMI	10	23	S	48	50	W	77052	02	PRÊTO, RIO SEE									
PRÊTO, RIBEIRÃO	STN	8	59	S	49	48	W	77015	01	SELVA DO PÃO, RIBEIRÃO	STN	16	20	S	46	52	W	77013	00
PRÊTO, RIBEIRÃO	STN	14	43	S	46	05	W	77032	01	PRÊTO, RIO	STN	16	50	S	43	10	W	77013	01
PRÊTO, RIBEIRÃO SEE PRÊTO, RIO	STN	16	56	S	48	36	W	77052	00	PRÊTO, RIO	STN	16	56	S	48	36	W	77052	01
PRÊTO, RIBEIRÃO SEE PRÊTO, RIO	STN	17	24	S	50	29	W	77052	00	PRÊTO, RIO	STN	17	05	S	46	12	W	77013	01
PRÊTO, RIBEIRÃO	STN	20	51	S	53	25	W	77051	01	PRÊTO, RIO	STN	17	24	S	50	29	W	77047	01
PRÊTO, RIBEIRÃO	STN	21	04	S	47	10	W	77041	01	PRÊTO, RIO	STN	17	38	S	41	17	W	77033	01
PRÊTO, RIBEIRÃO	STN	23	58	S	50	20	W	77042	02	PRÊTO, RIO	STN	17	52	S	45	15	W	77013	01
PRETO, RIO SEE MARAÚ, RIO	STN	3	43	S	57	19	W	77013	00	PRÊTO, RIO	STN	18	17	S	47	27	W	77013	01
PRETO, RIO SEE PRÊTO DO IGAPÓ-AÇU, RIO	STN	4	26	S	59	48	W	77013	00	PRÊTO, RIO	STN	18	25	S	49	47	W	77014	01

APPROVED FOR RELEASE: 2007/02/20: CIA-RDP01-00707R000200050005-7

APPROVED FOR RELEASE: 2007/02/20: CIA-RDP01-00707R000200050005-7

PRÊTO, RIO	STN	18 40 S	40 55 W	77037	01	PRIMAVERA	PPL	9 40 S	62 21 W	77011	00
PRÊTO, RIO	STN	18 44 S	52 23 W	77052	01	PRIMAVERA	PPL	12 29 S	38 28 W	77042	02
PRÊTO, RIO	STN	18 48 S	39 46 W	77034	01	PRIMAVERA	PPL	12 28 S	38 59 W	77042	02
PRÊTO, RIO	STN	18 53 S	43 53 W	77033	01	PRIMAVERA SEE BANCO CENTRAL	PPL	14 27 S	39 25 W	77032	00
PRÊTO, RIO	STN	19 19 S	44 42 W	77053	01	PRIMAVERA	PPL	14 47 S	39 19 W	77032	01
PRÊTO, RIO	STN	19 22 S	41 56 W	77093	01	PRIMAVERA	PPL	15 08 S	49 10 W	77032	01
PRÊTO, RIO	STN	20 08 S	49 38 W	77041	02	PRIMAVERA	PPL	15 41 S	54 22 W	77051	01
PRÊTO, RIO	STN	21 03 S	42 29 W	77093	01	PRIMAVERA	PPL	18 06 S	39 54 W	77032	02
PRÊTO, RIO	STN	21 15 S	41 11 W	77044	01	PRIMAVERA	PPL	19 26 S	55 49 W	77051	01
PRÊTO, RIO	STN	21 41 S	41 39 W	77035	01	PRIMAVERA SEE ROSÁLIA	PPL	21 59 S	49 59 W	77041	00
PRÊTO, RIO	STN	22 14 S	43 07 W	77035	01	PRIMAVERA	PPL	24 21 S	52 56 W	77042	01
PRÊTO, RIO	STN	24 09 S	46 48 W	77041	01	PRIMAVERA	RSTP	8 46 S	35 13 W	77026	01
PRÊTO, RIO	STN	24 27 S	47 31 W	77041	01	PRIMAVERA, CORREDEIRA DA	RPOS	11 11 S	61 56 W	77011	01
PRÊTO, RIO	STN	25 35 S	50 46 W	77042	01	PRIMAVERA, CÓRREGO	STN	12 32 S	59 18 W	77051	01
PRÊTO, RIO	STN	26 18 S	50 43 W	77043	01	PRIMAVERA, IGARAPÉ	STN	9 44 S	70 32 W	77012	01
PRÊTO, RIO	STN	26 14 S	49 35 W	77049	01	PRIMAVERA DE SANTO ANTÔNIO	PPL	8 21 S	35 22 W	77026	01
PRÊTO, RIO	STNI	11 39 S	40 56 W	77092	02	PRIMEIRA SEE MUCURIMBIBA, ILHA	ISL	2 24 S	43 33 W	77021	00
PRÊTO DA EVA, RIO	STN	3 08 S	59 18 W	77013	01	PRIMEIRA ALIANÇA	PPL	21 01 S	51 07 W	77061	01
PRÊTO DE CONTAS, RIO	STN	14 01 S	39 33 W	77032	01	PRIMEIRA CACHOEIRA	FLLS	1 22 S	58 16 W	77000	01
PRETO DO COSTA, RIO SEE PRÊTO DE CONTAS, RIO	STN	14 01 S	39 33 W	77032	00	PRIMEIRA CRUZ	PPL	2 30 S	43 26 W	77021	01
PRÊTO DO IGAPÓ-AÇU, RIO	STN	4 26 S	59 48 W	77013	01	PRIMEIRA CRUZ, ILHA DA SEE MUCURIMBIBA, ILHA	ISL	2 24 S	43 33 W	77021	00
PRÊTO DO PANTALEÃO, RIO	STN	3 35 S	59 09 W	77013	01	PRIMEIRA ILHA	PPL	17 59 S	40 00 W	77042	01
PRÊTOS FORROS, SERRA DOS	RDGE	22 55 S	43 18 W	77036	00	PRIMEIRA PANCADA, CACHOEIRA	FLLS	7 48 S	52 48 W	77015	01
PREVERIDO	PPL	3 33 S	61 44 W	77022	01	PRIMEIRO, RIO	STN	16 37 S	54 02 W	77051	01
PRIÁ, RIO SEE PIRIÁ, RIO	STN	1 10 S	46 15 W	77015	00	PRIMEIRO, SALTO	FLLS	13 56 S	54 11 W	77051	01
PRISCÍLIO	PPL	13 59 S	40 35 W	77032	01	PRIMEIRO CAMPO	PPL	2 48 S	57 36 W	77013	01
PRIMAVERA	PPL	0 26 S	69 19 W	77013	01	PRIMEIRO DE ABRIL, CÓRREGO	STN	16 54 S	59 51 W	77032	02
PRIMAVERA	PPL	0 56 S	67 06 W	77015	01	PRIMEIRO DE ABRIL, SALTO	FLLS	10 58 S	60 25 W	77051	01
PRIMAVERA SEE GUARARU	PPL	3 43 S	38 52 W	77023	00	PRIMEIRO DE MAIO	PPL	22 48 S	51 01 W	77042	01
PRIMAVERA	PPL	4 24 S	44 59 W	77021	01	PRIMEIRO DE MARÇO, CACHOEIRA	FLLS	10 40 S	61 51 W	77011	01
PRIMAVERA	PPL	7 04 S	71 38 W	77013	00	PRIMEIRO DE MARÇO, RIBEIRÃO	STN	11 51 S	60 22 W	77011	00
PRIMAVERA	PPL	7 16 S	62 56 W	77013	01	PRIMOR	PPL	8 26 S	63 29 W	77011	01
PRIMAVERA	PPL	7 34 S	48 25 W	77052	01	PRIMOR	PPL	9 45 S	65 45 W	77011	01
PRIMAVERA	PPL	7 58 S	46 35 W	77022	02	PRINCESA SEE PRINCESA ISABEL	PPL	7 44 S	38 00 W	77029	00
PRIMAVERA SEE PRIMAVERA DE SANTO ANTÔNIO	PPL	8 21 S	35 22 W	77026	03	PRINCESA	PPL	20 43 S	40 55 W	77034	01
PRIMAVERA	PPL	9 27 S	36 11 W	77027	02	PRINCESA, CORREDEIRA DA	RPOS	7 28 S	53 36 W	77019	01

APPROVED FOR RELEASE: 2007/02/20: CIA-RDP01-00707R000200050005-7

APPROVED FOR RELEASE: 2007/02/20: CIA-RDP01-00707R000200050005-7

PRINCESA D'OESTE	PPL	20 54 S	49 23 W	77041	01	PROGRESSO, IGARAPÉ (BRAZIL)=									
PRINCESA ISABEL	PPL	7 44 S	38 00 W	77025	01	QUEBRADA PROGRESO (PERU)	STM	9 57 S	71 58 W	77000	01				
PRINCESA ISABEL SEE IPOMÉIA	PPL	26 27 S	51 06 W	77049	00	PROJETO	PPL	10 14 S	45 15 W	77022	02				
PRINCESA ISABEL SEE ÁUREA	PPL	27 42 S	52 04 W	77044	00	PROMIRIM, ILHA DO SEE									
PRINCESA IZABEL SEE ÁUREA	PPL	27 42 S	52 04 W	77044	00	PROMIRIM, ILHA DO	ISL	23 23 S	44 56 W	77041	00				
						PROMISSÃO	PPL	9 14 S	37 34 W	77027	02				
						PROMISSÃO	PPL	18 39 S	55 42 W	77041	01				
PRINCESS ISABEL SEE															
PRINCESA ISABEL	PPL	7 44 S	38 00 W	77025	00										
PRINCEZA SEE PRINCESA ISABEL	PPL	7 44 S	38 00 W	77025	00	PROMISSÃO	PPL	21 32 S	49 52 W	77041	01				
PRINCEZA, CORREDEIRA DA SEE						PROMISSÃO, RIBEIRÃO	STM	21 42 S	50 26 W	77041	01				
PRINCESA, CORREDEIRA DA	RPDS	7 28 S	53 36 W	77015	00	PROMISSOR, RIBEIRÃO SEE									
PRÍNCIPE	PPL	11 48 S	47 36 W	77052	02	PROMISSÃO, RIBEIRÃO	STM	21 42 S	50 26 W	77041	00				
PRÍNCIPE	PPL	20 20 S	41 50 W	77034	02	PROPRIÁ	PPL	10 13 S	36 51 W	77031	01				
						PROPRIÁ, BARRA DO	ENTR	10 56 S	37 03 W	77031	01				
PRÍNCIPE, ENSEADA DO	COVE	20 33 S	29 19 W	77034	01										
PRÍNCIPE DA BEIRA	PPL	12 25 S	64 25 W	77011	01	PROSELA	PPL	2 43 S	66 47 W	77013	01				
PRÍNCIPE IMPERIAL SEE CRATEÚS	PPL	5 10 S	40 40 W	77029	00	PROSPERANÇA, ILHA	ISL	1 43 S	61 28 W	77013	01				
PRÍNCIPE IMPERIAL	PPL	7 34 S	72 34 W	77013	01	PROSPERANÇA, PASSAGEM	RCH	1 43 S	61 26 W	77013	01				
PRIVENI, RIO	STM	1 06 S	66 20 W	77013	01	PROSPERIDADE	PPL	20 17 S	41 58 W	77033	02				
						PROSPERIDADE	PPL	20 40 S	41 04 W	77034	02				
PROMIRIM, ILHA DO	ISL	23 23 S	44 56 W	77041	02										
PROBIDADE	RSTN	14 21 S	39 20 W	77032	01	PROSPERIDADE	PPL	22 03 S	41 29 W	77015	02				
PROCÓPIO	PPL	1 01 N	50 47 W	77016	01	PROSPERIDADE	PPL	22 24 S	43 31 W	77015	01				
PROCÓPIO	PPL	1 05 N	50 50 W	77015	01	PROTÁSIO ALVES	PPL	28 46 S	51 29 W	77044	01				
PROCÓPIO, RIBEIRÃO	STM	13 23 S	54 40 W	77051	01	PROTEÇÃO	PPL	12 47 S	38 57 W	77032	02				
						PROTEÇÃO	PPL	19 33 S	55 19 W	77041	01				
PROCÓPIO CARVALHO	PPL	21 44 S	47 32 W	77041	01										
PROCOS SEE PORCOS	PPL	10 54 S	47 18 W	77052	00	PROTESTANTES	PPL	22 44 S	46 10 W	77013	02				
PRODUÇÃO	PPL	13 15 S	40 02 W	77032	02	PROTÓGENES	PPL	15 44 S	55 48 W	77041	01				
PROFESSOR SOUSA	PPL	22 30 S	42 08 W	77015	01	PROVIDÊNCIA SEE TÔRNO LARGO	PPL	9 07 S	63 15 W	77011	00				
PROFESSOR SPERNER	PPL	19 59 S	41 40 W	77033	01	PROVIDÊNCIA	PPL	0 19 S	63 58 W	77013	01				
						PROVIDÊNCIA	PPL	2 01 S	49 30 W	77015	01				
PROFETA	PPL	7 43 S	72 37 W	77012	01										
PROFUNDO, CORREGO	STM	13 56 S	54 30 W	77051	01	PROVIDÊNCIA	PPL	3 44 S	60 30 W	77014	01				
PROFUNDO, IGARAPÉ DO	STM	10 17 S	62 17 W	77011	01	PROVIDÊNCIA	PPL	7 26 S	69 18 W	77013	01				
PROGRESO, QUEBRADA SEE						PROVIDÊNCIA	PPL	9 44 S	68 15 W	77012	01				
PROGRESSO, IGARAPÉ	STM	9 57 S	71 58 W	77000	00	PROVIDÊNCIA SEE ITABI	PPL	10 08 S	37 06 W	77031	00				
PROGRESSO	PPL	8 11 S	72 03 W	77012	01	PROVIDÊNCIA	PPL	21 40 S	42 35 W	77033	01				
PROGRESSO	PPL	9 48 S	71 46 W	77012	01	PROVIDÊNCIA, CACHOEIRA	FLLS	3 48 N	60 28 W	77014	01				
PROGRESSO	PPL	16 26 S	39 21 W	77032	02	PROVIDÊNCIA, IGARAPÉ	STM	5 44 S	71 26 W	77013	01				
PROGRESSO	PPL	29 15 S	52 18 W	77044	01	PROVIDÊNCIA, ILHA	ISL	0 18 S	64 00 W	77013	01				
PROGRESSO, ARROIO	STM	21 48 S	57 53 W	77041	01	PROVIDÊNCIA, MORRO DA	MTL	22 54 S	43 12 W	77016	00				
PROGRESSO, BANCO SEE						PROVIDÊNCIA, RIBEIRÃO SEE									
CONGRESS, BANCO	BANK	20 30 S	37 25 W	77040	00	PROVIDÊNCIA, RIO	STM	9 32 S	48 24 W	77000	00				

APPROVED FOR RELEASE: 2007/02/20: CIA-RDP01-00707R000200050005-7

APPROVED FOR RELEASE: 2007/02/20: CIA-RDP01-00707R000200050005-7

PROVIDÊNCIA, RIO	STN	9 31 S	48 23 W	77052	01
PROVIDÊNCIA, SERRA DA	UPLD	10 30 S	61 25 W	77000	01
PROVISÃO	PPL	13 56 S	40 00 W	77052	02
PRUDÊNCIA, IGARAPÉ	STN	2 25 S	56 11 W	77015	01
PRUDÊNCIO DE MORAIS	PPL	20 32 S	50 27 W	77041	01
PRUDENTE DE MORAES SEE PRUDENTE DE MORAIS	RSTP	5 21 S	39 19 W	77023	00
PRUDENTE DE MORAIS	PPL	19 29 S	44 10 W	77033	01
PRUDENTE DE MORAIS	RSTP	5 21 S	39 19 W	77023	02
PRUDENTE MORAES SEE PRUDENTE DE MORAIS	RSTP	5 21 S	39 19 W	77023	00
PRUDENTE MORAIS SEE PRUDENTE DE MORAIS	RSTP	5 21 S	39 19 W	77023	00
PRUDENTÓPOLIS	PPL	25 12 S	50 57 W	77042	01
PRUMEIRIM, ILHA DO SEE PRUMIRIM, ILHA DO	ISL	23 23 S	44 56 W	77041	00
PUANDE, ILHA DE SEE GAMBÔA, ILHA	ISL	0 07 S	49 08 W	77019	00
PUANDE, ILHA SEE GAMBÔA, ILHA	ISL	0 07 S	49 08 W	77019	00
PUA-PUÁ, RIO SEE BOA-BOA, RIO	STN	1 42 S	66 19 W	77013	00
PUÇÁ	PPL	8 24 S	44 24 W	77027	01
PUÇA, IGARAPÉ	STN	0 38 N	69 37 W	77013	01
PUÇA, IGARAPÉ	STN	4 38 S	66 39 W	77013	01
PUCABI, RIO	STN	1 06 S	66 20 W	77017	01
PUCALPA	PPL	7 51 S	72 49 W	77012	01
PUÇAZEIRO	PPL	9 23 S	46 01 W	77021	02
PUCU, CACHOEIRA DO SEE PACU, CACHOEIRA DO	FLLS	2 20 N	52 29 W	77016	00
PUCÚ, IGARAPÉ SEE PUCÁ, IGARAPÉ	STN	4 38 S	66 39 W	77013	00
PUCUMÃ SEE SÃO DOMINGOS DO MARANHÃO	PPL	5 42 S	44 22 W	77021	00
PUCUMÃ, RIO	STN	5 20 S	43 53 W	77021	01
PUCURINA SEE PUCURIUA	PPL	3 44 N	51 34 W	77016	00
PUCURIU SEE PUCURIUA	PPL	3 44 N	51 34 W	77016	00
PUCURIUA	PPL	3 44 N	51 34 W	77016	01
PUCURUAY, ILHA SEE GURUPAÍ, ILHA	ISL	1 19 S	51 36 W	77015	00
PUCURUÍ, ILHA SEE GURUPAÍ, ILHA	ISL	1 19 S	51 30 W	77015	00
PUCURUÍ, RIO	STN	1 16 S	51 29 W	77015	01
PUDUARY, RIO SEE PADUARI, RIO	STN	2 08 S	61 15 W	77013	00

PUEI	PPL	10 07 S	56 29 W	77044	02
PUENDI, ARROIO SEE PUENDI, RIBEIRÃO	STN	22 56 S	55 09 W	77051	00
PUENDÍ, ARROIO SEE PANDUÍ, CÓRREGO	STN	23 41 S	54 32 W	77051	00
PUENDI, RIBEIRÃO	STN	22 56 S	55 09 W	77051	01
PUENDI, RIO SEE PUENDI, RIBEIRÃO	STN	22 56 S	55 09 W	77051	00
PUERTO ITACORA SEE PÔRTO ITACORÁ	PPL	25 07 S	54 26 W	77042	00
PUERTO LUCENA SEE PÔRTO LUCENA	ALL	27 51 S	55 01 W	77044	00
PUERTO MENDES SEE PÔRTO MENDES	PPL	24 30 S	54 20 W	77042	00
PUERTO MÉNDEZ SEE PÔRTO MENDES	PPL	24 30 S	54 20 W	77042	00
PUERTO NOVO SEE PÔRTO NOVO	PPL	10 07 S	64 55 W	77012	00
PUERTO OCOI SEE PÔRTO OCOÍ	PPL	25 13 S	54 28 W	77042	00
PUGA	PPL	19 40 S	57 31 W	77051	01
PUGA, MORRO DE	HLL	19 34 S	57 31 W	77051	01
PUGAS DE CIMA	PPL	25 27 S	49 58 W	77042	01
PUITAÇU SEE SÃO JOSÉ DA COROA GRANDE	PPL	8 54 S	35 11 W	77026	00
PUITASSÚ SEE SÃO JOSÉ DA COROA GRANDE	PPL	8 54 S	35 11 W	77026	00
PUITÃ, ARROIO	STN	29 44 S	52 56 W	77044	01
PUITÃ, ARROIO SEE PUITÃ, ARROIO	STN	29 10 S	55 29 W	77044	00
PUIÚ	PPL	8 37 S	37 28 W	77026	01
PUIÚ, RIO	STNI	6 07 S	40 23 W	77023	02
PUKALID-PAMA SEE PUKALIDPAMA RAPIDS	RPDS	2 13 N	59 41 W	77040	00
PUKALID-PAMA, CACHOEIRA SEE PUKALIDPAMA RAPIDS	RPDS	2 13 N	59 41 W	77040	00
PUKALIDPAMA RAPIDS	RPDS	2 13 N	59 41 W	77040	00
PULADOR	PPL	19 09 S	54 49 W	77051	01
PULADOR	PPL	20 28 S	56 32 W	77051	01
PULADOR	PPL	21 33 S	57 16 W	77051	01
PULADOR	PPL	28 48 S	52 03 W	77044	01
PULADOR, CÓRREGO	STN	17 01 S	52 45 W	77052	02
PULGA	PPL	18 38 S	42 27 W	77033	01
PULGA, CÓRREGO DA	STN	16 17 S	40 21 W	77033	02
PULQUEIRO, RIBEIRÃO	STN	8 06 S	46 58 W	77042	01
PULINÓPOLIS SEE POLINÓPOLIS	PPL	23 17 S	52 01 W	77042	00
PULO DO CERVO, CÓRREGO DO	STN	18 39 S	49 23 W	77033	01

APPROVED FOR RELEASE: 2007/02/20: CIA-RDP01-00707R000200050005-7

APPROVED FOR RELEASE: 2007/02/20: CIA-RDP01-00707R000200050005-7

PÚLPITO, ARROIO DO	STM	28 31 S	49 43 W	77043	01
PÚLPITO, RIO DO SEE PÚLPITO, ARROIO DO	STM	28 31 S	49 43 W	77043	02
PUMA, ARROIO	STM	27 28 S	53 50 W	77044	02
PUMA, LAJEADO SEE PUMA, ARROIO	STM	27 28 S	53 50 W	77044	00
PUMAJALI, IGARAPÉ (BRAZIL)= RIO URAJALI (PERU)	STM	10 15 S	70 20 W	77000	01
PUMBA	PPL	12 41 S	39 12 W	77032	02
PUMÃERÊ, IGARAPÉ SEE PUMAERÊ, IGARAPÉ	STM	7 22 S	64 32 W	77013	00
PUMAERÊ, IGARAPÉ	STM	7 22 S	64 32 W	77013	01
PUMÃERÃNA, IGARAPÉ SEE PUMAERÊ, IGARAPÉ	STM	7 22 S	64 32 W	77013	00
PUMAÚ, LAGOA	LK	5 20 S	35 25 W	77024	01
PUMAÚ, RIO	STM	5 21 S	35 22 W	77024	01
PUME	PPL	1 50 N	54 55 W	77019	01
PUMEA, BAÍA SEE MAIAÉ, BAÍA	BAY	0 48 S	46 43 W	77019	00
PUMEÁ, LAGO	LK	4 36 S	66 35 W	77013	01
PUMGARÉ SEE PAMGARÉ	PPL	25 57 S	49 27 W	77042	00
PUPUNHA	PPL	5 06 S	67 12 W	77013	00
PUPUNHA, LAGO DA	LK	5 03 S	66 57 W	77013	01
PUPUNHARUPITA, IGARAPÉ	STM	0 06 N	68 33 W	77013	01
PUPUNHAS SEE PUPUNHA	PPL	5 04 S	67 12 W	77013	00
PUPUNHAS SEE POMPUNHAS	PPL	5 24 S	62 48 W	77013	00
PUPUNHAS, IGARAPÉ	STM	7 22 S	62 57 W	77013	01
PUPUNHAS, ILHA	ISL	7 20 S	62 57 W	77013	01
PUPUNHAS, LAGO DE	LK	5 55 S	67 42 W	77013	01
PUPURI SEE PAPURI	PPL	7 29 S	65 22 W	77013	00
PUPURY SEE PAPURI	PPL	7 29 S	65 22 W	77013	00
PURA, CACHOEIRA DO	FLLS	7 39 S	58 39 W	77013	01
PURA, LAGOA DA	LK	14 20 S	43 52 W	77039	01
PURAQUEQUARA, RIO	STM	3 03 S	39 46 W	77013	01
PURATÁ, RIO SEE PURETÊ, RIO	STM	3 01 S	69 03 W	77013	00
PURÉ, IGARAPÉ SEE PURUÊ, RIO	STM	1 48 S	68 08 W	77013	00
PURETÊ, RIO	STM	3 01 S	69 03 W	77013	00
PUREZA SEE MAXARANGUAPE	PPL	5 28 S	35 33 W	77024	00
PUREZA	PPL	21 35 S	41 50 W	77055	01
PUREZA	RSTN	7 32 S	35 15 W	77024	01
PUREZA, RIACHO	STM	8 48 S	45 56 W	77021	01
PURGATÓRIO, CORREDEIRA DO	RPDS	9 26 S	56 42 W	77000	01
PURILÂNDIA	PPL	20 56 S	41 57 W	77035	01
PURITÉ, RIO SEE PURETÊ, RIO	STM	3 01 S	69 03 W	77013	00
PURNA SEE IPIRANGA	PPL	2 59 S	69 35 W	77015	00
PURNIRIM, ILHA SEE PRAINHIRIM, ILHA DO	ISL	23 23 S	44 56 W	77041	00
PUROCHACARA, CACHOEIRA	FLLS	0 09 N	54 01 W	77015	01
PURU, IGARAPÉ	ISL	1 01 S	50 01 W	77015	01
PURUBA, RIO	STM	23 21 S	44 57 W	77041	01
PURUÊ, RIO	STM	1 48 S	68 08 W	77013	01
PURUÊ, RIO	STM	3 12 N	62 21 W	77014	01
PURUÃ, SERRA DO	HLLS	23 23 S	49 45 W	77042	01
PURUANA, RIO	STM	6 02 S	50 49 W	77013	01
PURUÇS SEE SERRA MADUREIRA	PPL	9 04 S	60 40 W	77012	00
PURUÇ, IGARAPÉ	STM	7 45 S	60 40 W	77013	01
PURUS, ILHA	ISL	3 39 S	61 29 W	77013	01
PURUS, RIO	STM	1 54 S	53 29 W	77015	01
PURUS, RIO (BRAZIL)= RIO PURÚS (PERU)	STM	3 42 S	61 28 W	77000	01
PURUZINHO	PPL	5 52 S	64 23 W	77014	01
PURUZINHO, IGARAPÉ	STM	7 24 S	63 00 W	77013	01
PURUZINHO, IGARAPÉ	STM	7 45 S	60 55 W	77013	01
PUSSAZEIRO SEE PUÇÁZEIRO	PPL	9 23 S	46 01 W	77021	00
PUTAMAYO, RIO SEE IÇÁ, RIO	STM	3 07 S	67 58 W	77000	00
PUTANGA, RIO	STM	26 32 S	48 54 W	77043	02
PUTARI, LAGOA SEE PITARI, LAGOA	LK	13 00 S	61 30 W	77013	00
PUTIÃ, ARROIO	STM	29 10 S	55 29 W	77044	01
PUTINGA	PPL	29 00 S	52 09 W	77044	01
PUTINGA, ARROIO	STM	29 00 S	51 58 W	77044	01
PUTINGA, RIO SEE POTINGA, RIO	STM	26 00 S	50 37 W	77042	00
PUTIRI SEE POTIRI	PPL	20 03 S	40 18 W	77034	00
PUTIRI, RIO SEE POTIRI, RIO	STM	20 05 S	40 14 W	77034	00
PUTIRITÁ, IGARAPÉ	STM	3 00 S	67 45 W	77015	01
PUTUMAIO, RIO SEE IÇÁ, RIO	STM	3 07 S	67 58 W	77000	00
PUTUMAYO, RIO SEE IÇÁ, RIO	STM	3 07 S	67 58 W	77000	00
PUTUMÍ, RIO	STM	24 24 S	48 39 W	77047	01
PUXINANÃ	PPL	7 05 S	35 38 W	77025	01

APPROVED FOR RELEASE: 2007/02/20: CIA-RDP01-00707R000200050005-7

APPROVED FOR RELEASE: 2007/02/20: CIA-RDP01-00707R000200050005-7

PURINUMÃ	PPL	9	37	S	37	38	W	77027	02	QUARANY, RIO SEE QUARAÍ, RIO	STM	30	12	S	57	36	W	77000	00
PURIRITÉUA, IGARAPÉ	STM	0	20	N	64	01	W	77013	01	QUARAI SEE BARRA DO QUARAÍ	PPL	30	19	S	57	33	W	77044	00
PURURI, IGARAPÉ	STM	0	55	S	53	13	W	77015	01	QUARAÍ	PPL	30	23	S	56	27	W	77044	01
PYRENEOS, PICOS DOS SEE PIRINEUS, PICO DOS	MT	15	44	S	48	49	W	77052	00	QUARAÍ, RIO SEE QUARAÚ, RIO	STM	24	44	S	48	03	W	77041	00
PYRENÓPOLIS SEE PIRENÓPOLIS	PPL	15	51	S	48	57	W	77052	00	QUARAÍ, RIO (BRAZIL)= RIO QUAREIN (URUGUAY)	STM	30	12	S	57	36	W	77000	01
PYRINEUS, MORRO DO SEE PIRINEUS, MORRO DOS	MLL	19	39	S	61	46	W	77011	00	QUARAÍ-MIRIM	RSTP	30	15	S	56	29	W	77044	01
										QUARAÍ-MIRIM, ARROIO	STM	30	15	S	56	37	W	77044	01
										QUARAMY SEE QUARAMI	PPL	10	07	S	67	48	W	77012	00
										QUARASTA	PPL	22	14	S	41	48	W	77035	01
										QUARENTANO, CÓRREGO	STM	13	55	S	56	27	W	77051	01
QUARIA	PPL	23	18	S	48	03	W	77041	01	QUARENTA SEE MISSIONEIROS	PPL	28	28	S	54	43	W	77044	00
QUARIADA, ILHA	ISL	29	09	S	50	24	W	77044	01	QUARESMA, SERRA DA	MLL	6	55	S	39	47	W	77023	01
QUARIADA, SERRA	MLLS	18	54	S	49	29	W	77033	01	QUARI SEE COARI	PPL	4	05	S	63	08	W	77013	00
QUARIÃO, MORRO DO	MLLS	22	02	S	47	37	W	77041	02	QUARTEIRÃO DOS PAMPAS	PPL	12	11	S	39	44	W	77032	02
										QUARTÉIS	PPL	18	01	S	43	47	W	77033	01
QUARO	PPL	13	29	S	38	54	W	77032	02	QUARTÉIS	PPL	22	28	S	42	18	W	77035	01
QUARÓS	RSTR	31	02	S	54	14	W	77044	01	QUARTEL	PPL	2	47	S	43	58	W	77021	01
QUARÓS, ILHA DOS	ISL	7	12	S	60	25	W	77013	01	QUARTEL, CÓRREGO	STM	19	34	S	40	05	W	77034	01
QUARÓS, LAGOA DOS	LGN	29	42	S	50	05	W	77044	01	QUARTEL, LAGOA DO	LK	6	56	S	47	40	W	77022	01
QUAS, BAÍA SEE QUAXI, BAÍA	LK	19	18	S	55	30	W	77051	00	QUARTEL, RIO SEE QUARTEL, CÓRREGO	STM	19	34	S	40	05	W	77034	00
QUATIPÁ	PPL	13	16	S	39	56	W	77032	02	QUARTEL GERAL	PPL	19	18	S	43	33	W	77033	01
QUAJARÁ SEE QUAJARÁ	PPL	5	32	S	59	33	W	77013	00	QUARTEL SÃO JOÃO	PPL	19	14	S	43	46	W	77033	01
QUAMARU, ILHA	ISL	2	52	S	64	49	W	77013	01	QUARTO DE ONÇA	PPL	16	10	S	39	52	W	77032	02
QUANDU SEE QUANDU	PPL	9	14	S	37	14	W	77027	00	QUARTZITO, CACHOEIRA	FLLS	11	22	S	60	28	W	77011	01
QUANDU, CACHOEIRA	FLLS	0	02	S	67	09	W	77013	01	QUARTZITO, MORRO DO	UPLD	11	22	S	60	23	W	77011	01
QUARDU, REACHO SEE QUARDU, RIO	STMI	6	44	S	35	35	W	77025	00	QUATÁ	PPL	22	16	S	50	42	W	77041	01
QUANDU, RIO	STM	6	52	S	35	09	W	77025	01	QUATÁ, CACHOEIRA	FLLS	2	58	S	52	04	W	77016	01
QUANTIQUA SEE QUATIGUÁ	PPL	23	35	S	49	55	W	77042	00	QUATÁ, CACHOEIRA SEE COATÁ, CACHOEIRA	FLLS	6	41	S	61	10	W	77013	00
QUAQUARU, CACHOEIRA (BRAZIL)= SAUT QUAYEQUAROU (FRENCH GUIANA)	FLLS	3	21	N	52	10	W	77060	01	QUATÁ, CACHOEIRA SEE COATÁ, CACHOEIRA DO	FLLS	7	05	S	52	27	W	77015	00
QUAQUIQUARA, SALTO	FLLS	0	12	N	54	06	W	77015	01	QUATÁ, RIBEIRÃO DO	STM	13	02	S	56	00	W	77051	01
QUARACI SEE COARACI	PPL	14	38	S	39	32	W	77032	00	QUATÁ GRANDE, CACHOEIRA	FLLS	4	30	S	56	19	W	77015	01
QUARAÇU	PPL	15	11	S	41	21	W	77032	01	QUATARI, IGARAPÉ	STM	2	46	N	52	12	W	77016	01
QUARANIM SEE BARRA DO QUARAÍ	PPL	30	19	S	57	33	W	77044	00	QUATI	PPL	8	09	S	36	14	W	77026	02
QUARANIM, RIO SEE QUARAÍ, RIO	STM	30	12	S	57	36	W	77040	00	QUATI	PPL	8	09	S	36	42	W	77025	02
QUARANY SEE QUARAÍ	PPL	30	23	S	56	27	W	77044	00	QUATI	PPL	9	06	S	36	47	W	77026	01

APPROVED FOR RELEASE: 2007/02/20: CIA-RDP01-00707R000200050005-7

APPROVED FOR RELEASE: 2007/02/20: CIA-RDP01-00707R000200050005-7

QUATI	PPL	13 21 S	39 48 W	77032	02
QUATI	PPL	13 29 S	39 26 W	77012	01
QUATI	PPL	17 01 S	41 50 W	77033	01
QUATI	PPL	21 03 S	56 14 W	77051	01
QUATI, CACHOEIRA	FLLS	1 41 N	67 14 W	77013	01
QUATI, CÓRREGO	STM	16 09 S	49 14 W	77052	02
QUATI, CÓRREGO	STM	16 47 S	50 59 W	77052	02
QUATI, CÓRREGO	STM	16 48 S	42 02 W	77033	02
QUATI, CÓRREGO	STM	17 59 S	48 59 W	77052	02
QUATI, CÓRREGO	STM	18 25 S	50 22 W	77052	02
QUATI, CÓRREGO	STM	20 23 S	55 56 W	77051	01
QUATI, ILHA DO	ISL	20 04 S	48 13 W	77041	01
QUATI, LAGO	LK	5 44 S	63 29 W	77013	01
QUATI, PICO DO	PK	4 33 S	39 45 W	77023	02
QUATI, PONTA DO SEE QUATI, PICO DO PK		4 33 S	39 45 W	77023	00
QUATI, RIBEIRÃO DO	STM	22 41 S	52 49 W	77042	01
QUATI, RIBEIRÃO DO SEE QUATIS, RIBEIRÃO DOS	STM	23 37 S	49 08 W	77041	00
QUATI, RIO	STM	1 32 S	52 27 W	77015	01
QUATIARA, SALTO DA	FLLS	21 57 S	50 57 W	77041	01
QUATIÇABA SEE COATIÇABA	PPL	13 59 S	46 31 W	77052	00
QUATIGUÁ	PPL	23 39 S	49 55 W	77042	01
QUATIGUABA	PPL	3 06 S	39 34 W	77023	02
QUATIGUABA	PPL	3 40 S	41 04 W	77023	01
QUATIGUABA SEE QUATIGUABA	PPL	3 06 S	39 34 W	77023	00
QUATIPI SEE SÃO DOMINGOS DO SUL	PPL	28 32 S	51 54 W	77044	00
QUATIPI, ARROIO SEE QUATIPI, RIO	STM	28 26 S	51 59 W	77044	00
QUATIPI, RIO	STM	28 26 S	51 59 W	77044	01
QUATIPURU	PPL	0 52 S	46 59 W	77015	01
QUATIPURU, BAÍA DO	BAY	0 47 S	46 55 W	77015	01
QUATIPURU, PONTA DE SEE JAPERICA, PONTA DE	PT	0 41 S	46 58 W	77015	00
QUATIS	PPL	13 14 S	40 20 W	77032	02
QUATIS	PPL	21 14 S	47 21 W	77043	02
QUATIS	PPL	22 25 S	44 16 W	77095	01
QUATIS, ARROIO DOS	STM	28 30 S	50 46 W	77044	01
QUATIS, ILHA DOS SEE QUATI, ILHA DO	ISL	20 04 S	48 13 W	77041	00
QUATIS, RIACHO	STM	8 34 S	36 16 W	77026	02
QUATIS, RIBEIRÃO DOS	STM	23 37 S	49 08 W	77041	01
QUATIS, RIO DOS	STM	29 00 S	50 38 W	77047	01
QUATITUBA	PPL	19 24 S	41 19 W	77019	01
QUATUMARÁ	PPL	5 27 S	56 52 W	77015	01
QUATORZE SEE QUATORZE DE MAIO	PPL	22 32 S	54 21 W	77051	00
QUATORZE DE ABRIL, CACHOEIRA	FLLS	0 55 N	55 45 W	77015	01
QUATORZE DE ABRIL, RIO	STM	10 37 S	68 27 W	77051	01
QUATORZE DE MAIO	PPL	22 32 S	54 21 W	77051	04
QUATORZE DE MAIO, CÓRREGO SEE VERDE, CÓRREGO	STM	22 32 S	54 15 W	77041	00
QUATRO, CÓRREGO	STM	16 54 S	54 19 W	77051	01
QUATRO BARRACAS, IGARAPÉ	STM	7 15 S	72 29 W	77013	01
QUATRO BARRAS	PPL	25 22 S	49 05 W	77042	01
QUATRO BÔCAS	PPL	1 10 S	47 23 W	77015	01
QUATRO BÔCAS, RIO	STM	21 19 S	41 09 W	77015	01
QUATRO CACHOEIRAS, RIO	STM	10 02 S	63 03 W	77011	01
QUATRO CORDAS, IGARAPÉ	STM	5 37 S	57 06 W	77015	01
QUATRO DE JULHO, IGARAPÉ	STM	9 53 S	61 34 W	77011	00
QUATRO DE MARÇO, CACHOEIRA	FLLS	8 55 S	62 09 W	77011	00
QUATRO DE SETEMBRO, IGARAPÉ	STM	8 03 S	72 26 W	77012	01
QUATRO IRMÃOS	PPL	25 56 S	52 46 W	77042	01
QUATRO IRMÃOS	PPL	27 50 S	52 26 W	77044	01
QUATRO IRMÃOS, CERRO (BRAZIL): MORRO DE CUATRO HERMANOS (BOLIVIA)	HLL	16 16 S	60 09 W	77000	01
QUATRO PONTES	PPL	24 35 S	53 58 W	77042	01
QUATRO TRAVESSÕES, CACHOEIRA DOS	FLLS	1 00 S	48 23 W	77040	01
QUEBÓ	PPL	14 36 S	56 04 W	77041	01
QUEBÓ, RIO	STM	14 40 S	56 08 W	77351	01
QUEBRA, SERRA DA	RDGE	13 48 S	42 18 W	77012	01
QUEBRA-ANZOL, RIO	STM	19 09 S	47 32 W	77013	01
QUEBRA-CABO, CACHOEIRA	FLLS	6 08 S	54 09 W	77015	01
QUEBRA-CABO, CACHOEIRA	FLLS	11 29 S	60 20 W	77011	01
QUEBRA-CANELA	PPL	14 29 S	56 36 W	77051	01
QUEBRA-CANGALHA	PPL	13 06 S	41 37 W	77012	02
QUEBRA-CANGALHA, SERRA	MTS	22 55 S	45 10 W	77041	01
QUEBRA-CARGA, CACHOEIRA	FLLS	11 34 S	60 27 W	77011	01
QUEBRACHO	PPL	31 22 S	53 58 W	77044	01

APPROVED FOR RELEASE: 2007/02/20: CIA-RDP01-00707R000200050005-7

APPROVED FOR RELEASE: 2007/02/20: CIA-RDP01-00707R000200050005-7

QUEBRACHO, ARROIO	STH	31 26 S	54 01 W	77044	01	QUEIMA CHAPÉO, CÓRREGO SEE QUEIMA CHAPÉU, CÓRREGO	STH	14 40 S	56 43 W	77091	00
QUEBRACHO, RIBEIRÃO	STH	22 04 S	52 27 W	77041	00	QUEIMA CHAPÉU, CÓRREGO	STH	14 40 S	56 43 W	77051	01
QUEBRACHO, RIO SEE QUEBRACHO, RIBEIRÃO	STH	22 04 S	52 22 W	77051	00	QUEIMADA	PPL	1 57 S	50 47 W	77016	01
QUEBRA-CÔCO, CACHOEIRA	FLLS	9 52 S	48 20 W	77052	01	QUEIMADA	PPL	2 16 S	49 45 W	77019	01
QUEBRA-CÔCOS, SERRA DO	HLL	22 33 S	42 48 W	77015	01	QUEIMADA SEE QUEIMADAS	PPL	2 18 S	45 16 W	77021	30
QUEBRA-CUIA, RIBEIRÃO	STH	21 27 S	47 19 W	77041	01	QUEIMADA	PPL	2 40 S	43 11 W	77021	01
QUEBRADA, SERRA DA	RDGE	7 54 S	36 51 W	77000	02	QUEIMADA SEE FORQUILHA	PPL	7 05 S	49 41 W	77013	00
QUEBRADAS	PPL	13 55 S	42 20 W	77032	01	QUEIMADA SEE QUEIMADAS	PPL	7 21 S	35 55 W	77029	00
QUEBRA-OSSO, CORREDEIRA DO	RPDS	20 53 S	48 12 W	77041	01	QUEIMADA	PPL	8 14 S	41 43 W	77022	01
QUEBRA-QUENTE	PPL	22 46 S	47 30 W	77041	02	QUEIMADA	PPL	8 16 S	38 04 W	77026	02
QUEBRA-QUENTE, LAJEADO	STH	27 43 S	53 47 W	77044	01	QUEIMADA	PPL	9 14 S	38 17 W	77032	02
QUEBRA QUENTES	PPL	27 41 S	49 13 W	77043	02	QUEIMADA	PPL	9 24 S	42 26 W	77011	01
QUEBRA-QUENTES, RIBEIRÃO	STH	16 04 S	52 53 W	77051	01	QUEIMADA SEE QUEIMADAS	PPL	10 37 S	42 36 W	77032	00
QUEBRA-QUENTES, RIO	STH	28 48 S	50 58 W	77044	01	QUEIMADA	PPL	11 53 S	41 46 W	77032	02
QUEBRADO, CÓRREGO	STH	16 58 S	39 43 W	77032	02	QUEIMADA	PPL	12 24 S	39 17 W	77032	01
QUEBRADO, RIO SEE QUEBRACHO, RIBEIRÃO	STH	22 04 S	52 22 W	77051	00	QUEIMADA	PPL	12 39 S	40 54 W	77032	02
QUEBRAMBULO	PPL	9 20 S	36 29 W	77027	01	QUEIMADA	PPL	13 01 S	39 37 W	77032	01
QUEBRA PÉ, CÓRREGO	STH	18 42 S	48 56 W	77033	02	QUEIMADA	PPL	13 40 S	42 27 W	77032	01
QUEBRA-PÉ, CÓRREGO	STH	19 39 S	49 38 W	77033	02	QUEIMADA	PPL	22 27 S	45 09 W	77033	01
QUEBRA PERNA, RIBEIRÃO	STH	24 29 S	50 32 W	77042	04	QUEIMADA SEE ENGENHEIRO ÁTILA MENEZES	RSTN	13 21 S	39 52 W	77032	00
QUEBRA-PERNA, RIO SEE QUEBRA PERNA, RIBEIRÃO	STH	24 29 S	50 32 W	77042	00	QUEIMADA, CACHOEIRA	FLLS	9 10 S	61 43 W	77011	01
QUEBRA-POTE	PPL	7 41 S	44 13 W	77021	01	QUEIMADA, CACHOEIRA	FLLS	16 14 S	47 19 W	77093	01
QUEBRA-POTE, CACHOEIRA	FLLS	1 02 S	57 03 W	77015	01	QUEIMADA, CÓRREGO	STH	16 29 S	39 29 W	77032	02
QUEBRA PRATO	PPL	21 31 S	57 53 W	77051	01	QUEIMADA, CÓRREGO	STH	18 02 S	41 00 W	77037	02
QUEBRA-QUILHA, CACHOEIRA	FLLS	1 02 S	54 35 W	77015	01	QUEIMADA, ILHA	ISL	0 10 S	50 50 W	77015	01
QUEBRA-QUEIXO, PONTA DO	PT	27 45 S	48 28 W	77043	01	QUEIMADA, RIBEIRÃO DA	STM	13 24 S	56 11 W	77051	01
QUEBRA UNHA	PPL	8 27 S	38 13 W	77026	02	QUEIMADA, SERRA	HLL	6 12 S	36 57 W	77026	01
QUEÇABA	PPL	27 44 S	49 56 W	77043	01	QUEIMADA, SERRA DA	RDGE	8 14 S	36 16 W	77026	02
QUEDÁ	PPL	18 53 S	55 39 W	77051	01	QUEIMADA, SERRA DA	RDGE	23 55 S	47 30 W	77041	01
QUEDAS, CACHOEIRA DAS	FLLS	8 42 S	58 12 W	77040	01	QUEIMADA DA ONÇA	PPL	8 21 S	37 02 W	77026	02
QUEDAS, LAGO SEE QUEDES, LAGO DO	LK	2 21 S	63 31 W	77013	00	QUEIMADA DE CIMA, SERRA	RDGE	10 15 S	39 50 W	77032	01
QUEDAS, RIBEIRÃO DAS SEE QUEDES, RIBEIRÃO DO	STH	24 09 S	48 59 W	77041	00	QUEIMADA DO ANDRÉ	PPL	8 53 S	36 48 W	77026	02
QUEGUAY, RIO SEE GUARAÍ, RIO	STH	30 12 S	57 36 W	77040	00	QUEIMADA DO CURRAL	PPL	11 29 S	39 23 W	77032	01
QUEIMA SEE PIRAPETINGA, CÓRREGO	STH	16 19 S	48 18 W	77052	00	QUEIMADA DO MILHO	PPL	9 55 S	39 12 W	77032	01
						QUEIMADA DO MILHO, RIACHO	STM1	9 21 S	39 09 W	77032	01
						QUEIMADA GRANDE SEE QUEIMADA	PPL	2 40 S	43 11 W	77021	00

APPROVED FOR RELEASE: 2007/02/20: CIA-RDP01-00707R000200050005-7

APPROVED FOR RELEASE: 2007/02/20: CIA-RDP01-00707R000200050005-7

QUEIMADA GRANDE	PPL	10 18 S	40 29 W	77032	01	QUEIMADAS, ILHAS	ISLS	23 05 S	44 19 W	77035	02
QUEIMADA GRANDE	PPL	11 48 S	39 41 W	77037	01	QUEIMADAS, RIACHO	STM	9 03 S	41 01 W	77031	02
QUEIMADA GRANDE SEE SACRAIÚ, RIO	STMI	11 57 S	39 21 W	77032	02	QUEIMADAS, RIACHO	STMI	8 06 S	42 01 W	77022	01
QUEIMADA GRANDE, ILHA	ISL	23 05 S	44 19 W	77035	00	QUEIMADAS, RIACHO DAS	STMI	9 52 S	39 12 W	77032	01
QUEIMADA GRANDE, ILHA	ISL	24 29 S	46 41 W	77041	01	QUEIMADAS, SERRA DAS	MLLS	4 59 S	36 46 W	77034	01
QUEIMADA GRANDE, RIO SEE SACRAIÚ, RIO	STMI	11 57 S	39 21 W	77032	00	QUEIMADAS, SERRA DAS	MLLS	14 16 S	45 46 W	77047	01
QUEIMADA GRANDE, SERRA	UPLD	8 31 S	41 17 W	77022	01	QUEIMADAS, SERRA DAS	UPLD	9 36 S	42 27 W	77011	01
QUEIMADA GRANDE, SERRA DA	UPLD	10 07 S	40 35 W	77032	01	QUEIMADAS DOS CAVALOS	PPL	4 58 S	41 32 W	77022	01
QUEIMADAI, IGARAPÉ	STM	7 21 S	70 12 W	77013	01	QUEIMADINHA	PPL	10 27 S	42 26 W	77032	01
QUEIMADA NOVA	PPL	8 39 S	41 29 W	77022	01	QUEIMADINHA	PPL	14 02 S	40 49 W	77032	01
QUEIMADA NOVA	PPL	9 37 S	37 29 W	77027	00	QUEIMADINHAS	PPL	15 03 S	40 45 W	77032	01
QUEIMADA NOVA	PPL	11 02 S	42 04 W	77032	01	QUEIMADO	PPL	16 34 S	39 20 W	77032	01
QUEIMADA NOVA	PPL	12 19 S	42 35 W	77032	01	QUEIMADO	PPL	20 11 S	40 23 W	77034	01
QUEIMADA PEQUENA, ILHA	ISL	23 35 S	44 18 W	77035	00	QUEIMADO SEE RANCHO QUEIMADO	PPL	22 05 S	47 16 W	77041	00
QUEIMADA PEQUENA, ILHA	ISL	24 22 S	46 48 W	77041	01	QUEIMADO, CÓRREGO SEE QUEIMADO, RIO	STM	15 29 S	57 22 W	77041	00
QUEIMADA REDONDA, RIACHO	STMI	8 18 S	38 34 W	77026	02	QUEIMADO, ILHA SEE QUEIMADA, ILHA	ISL	8 10 S	50 50 W	77015	00
QUEIMADA REDONDA, SERRA	MLL	7 57 S	38 51 W	77026	01	QUEIMADO, ILHA DO	ISL	18 57 S	39 45 W	77034	01
QUEIMADAS	PPL	2 18 S	45 16 W	77071	01	QUEIMADO, LAGOA DO	LK	5 14 S	36 40 W	77024	01
QUEIMADAS	PPL	3 27 S	41 26 W	77071	02	QUEIMADO, RIO	STM	15 29 S	57 22 W	77041	01
QUEIMADAS	PPL	3 43 S	41 11 W	77073	02	QUEIMADO, RIO DO	STM	17 00 S	39 10 W	77037	01
QUEIMADAS	PPL	5 11 S	40 59 W	77073	02	QUEIMADOS SEE QUEIMADA	PPL	1 57 S	50 47 W	77016	00
QUEIMADAS	PPL	5 22 S	35 53 W	77024	01	QUEIMADOS SEE QUEIMADA	PPL	9 24 S	42 26 W	77011	00
QUEIMADAS	PPL	5 46 S	41 49 W	77027	01	QUEIMADOS	PPL	9 44 S	41 46 W	77032	01
QUEIMADAS	PPL	7 21 S	35 59 W	77025	01	QUEIMADOS	PPL	13 47 S	40 05 W	77032	02
QUEIMADAS SEE SÃO JOSÉ DO EGITO	PPL	7 28 S	37 16 W	77026	00	QUEIMADOS	PPL	22 42 S	43 34 W	77035	01
QUEIMADAS	PPL	7 41 S	41 29 W	77022	01	QUEIMADOS, SERRA DOS SEE QUEIMADAS, SERRA DAS	UPLD	9 36 S	42 27 W	77011	00
QUEIMADAS SEE OROBÓ	PPL	7 44 S	39 36 W	77026	00	QUEIMA-PÉ, CÓRREGO	STM	14 34 S	57 35 W	77041	01
QUEIMADAS	PPL	9 21 S	42 29 W	77022	01	QUEIMONDO SEE QUEIMADA	PPL	1 57 W	50 47 W	77016	00
QUEIMADAS SEE QUEIMADA	PPL	9 24 S	42 26 W	77011	00	QUEIRA-DEUS, RIBEIRÃO	STM	20 52 S	43 07 W	77033	01
QUEIMADAS	PPL	10 27 S	42 36 W	77032	02	QUEIROGA, RIBEIRÃO	STM	19 06 S	41 36 W	77033	01
QUEIMADAS	PPL	10 58 S	39 38 W	77032	01						
QUEIMADAS SEE QUEIMADA	PPL	11 53 S	41 46 W	77032	00	QUEIRÓS	PPL	21 49 S	50 13 W	77041	01
QUEIMADAS SEE QUEIMADOS	PPL	13 47 S	40 05 W	77032	00	QUEIROZ	PPL	13 56 S	41 17 W	77032	02
QUEIMADAS SEE ORTIGUEIRA	PPL	24 12 S	50 53 W	77042	00	QUEIROZ	PPL	28 18 S	51 27 W	77051	02
QUEIMADAS, CÓRREGO SEE QUEIMADA, CÓRREGO	STM	18 02 S	41 08 W	77037	00	QUEIROZ	PPL	20 58 S	52 02 W	77031	01
						QUEIROZ SEE QUEIRÓS	PPL	21 49 S	50 13 W	77041	00
QUEIMADAS, ILHA DAS	ISL	4 11 S	42 58 W	77022	01	QUEIROZ, CACHOEIRA DO	PLLS	5 48 S	51 48 W	77015	01

691-122 O - 63 - 44

APPROVED FOR RELEASE: 2007/02/20: CIA-RDP01-00707R000200050005-7

APPROVED FOR RELEASE: 2007/02/20: CIA-RDP01-00707R000200050005-7

QUEIROZ, IGARAPÉ DO	STN	5 48 S	51 49 W	77015	01
QUEIRU	RSTP	3 15 S	44 20 W	77021	01
QUEIXADA	PPL	17 00 S	42 00 W	77033	00
QUEIXADA, CÓRREGO	STN	17 10 S	42 01 W	77033	01
QUEIXADA, CÓRREGO	STN	18 09 S	49 18 W	77052	02
QUEIXADA, CÓRREGO	STN	19 34 S	49 06 W	77059	02
QUEIXADA, CÓRREGO SEE QUARDINHO, CÓRREGO	STN	21 35 S	56 07 W	77051	00
QUEIXADA, CÓRREGO	STN	21 39 S	52 19 W	77051	01
QUEIXADA, CÓRREGO	STN	23 11 S	53 33 W	77042	01
QUEIXADA, CÓRREGO DA	STN	16 19 S	42 02 W	77039	02
QUEIXADA, CÓRREGO DA	STN	17 09 S	51 04 W	77052	01
QUEIXADA, CÓRREGO DA	STN	17 31 S	40 16 W	77032	01
QUEIXADA, CÓRREGO DA SEE QUEIXADAS, CÓRREGO	STN	18 31 S	54 05 W	77051	00
QUEIXADA, RIBEIRÃO	STN	19 51 S	48 40 W	77039	02
QUEIXADA, RIBEIRÃO DA SEE NAGRE, RIBEIRÃO DO	STN	22 57 S	50 29 W	77061	00
QUEIXADAS SEE QUEIXADA	PPL	17 00 S	42 00 W	77033	00
QUEIXADAS, CÓRREGO	STN	18 31 S	54 05 W	77051	01
QUEIXADINHA, CÓRREGO DA	STN	17 11 S	51 05 W	77052	02
QUEIRO D'ANTA, SERRA DO	RDGE	22 51 S	45 51 W	77040	02
QUEIRO DE ANTA, CORREDEIRA SEE CORRENTES, CORREDEIRA DAS	RPDS	14 56 S	57 44 W	77051	00
QUEJARE, CÓRREGO	STN	16 28 S	54 54 W	77051	01
QUELRU SEE QUEIRU	RSTP	3 15 S	44 20 W	77021	00
QUELUZ	PPL	22 32 S	44 44 W	77041	01
QUELUZITA	PPL	20 44 S	43 53 W	77033	01
QUELUZITO SEE QUELUZITA	PPL	20 44 S	43 53 W	77033	00
QUEMADA GRANDE, ILHA SEE QUEIMADA GRANDE, ILHA	ISL	24 29 S	46 41 W	77041	00
QUEIMADA PEQUENA, ILHA SEE QUEIMADA PEQUENA, ILHA	ISL	24 32 S	46 48 W	77041	00
QUEN DIRIA	PPL	3 47 S	50 29 W	77019	01
QUEN-QUEN	RSTN	16 01 S	43 33 W	77033	01
QUENQUEN SEE QUEN-QUEN	RSTN	16 01 S	43 33 W	77033	00
QUENTE, RIACHO	STMI	11 22 S	42 53 W	77032	01
QUENTA-SOL	PPL	20 08 S	47 07 W	77033	01
QUERENA	PPL	10 05 S	36 31 W	77027	01
QUERÊNCIA	PPL	22 58 S	53 36 W	77042	01
QUERÊNCIA	PPL	32 12 S	52 11 W	77044	01
QUERÊNCIA DO NORTE	PPL	23 00 S	53 20 W	77042	01
QUERENDO	PPL	20 59 S	41 51 W	77035	02
QUERENTE	RSTP	12 42 S	38 31 W	77032	00
QUERERÁ	PPL	11 21 S	38 49 W	77012	01
QUERERA, RIACHO SEE QUERERÁ, RIO	STMI	11 19 S	38 54 W	77032	00
QUERERÁ, RIO	STMI	11 19 S	38 54 W	77032	01
QUERERO, CACHOEIRA	FLLS	0 01 S	46 56 W	77015	01
QUERIDA	PPL	4 02 S	39 50 W	77023	01
QUERIDO, CÓRREGO SEE QUIRIDO, CÓRREGO	STN	19 03 S	40 00 W	77034	00
QUERIDO FRANÇA	PPL	18 42 S	54 13 W	77051	01
QUERODEA, LAGOA	LK	19 38 S	42 34 W	77033	01
QUEROMANA, ARROIO	STN	30 03 S	55 29 W	77064	01
QUERO-QUERO, LAGOA	LK	19 55 S	57 41 W	77051	01
QUEROSENE, CACHOEIRA DO	FLLS	2 43 N	62 41 W	77014	01
QUERUBIM, IGARAPÉ DOS	STN	10 57 S	64 00 W	77011	01
QUESTÃO, IGARAPÉ DA	STN	0 32 N	61 50 W	77014	01
QUEUA-QUIGAROJAU, CÓRREGO	STN	17 31 S	59 04 W	77051	01
QUEVEDOS	PPL	29 21 S	54 04 W	77064	01
QUEXADOS SEE QUEIXADA	PPL	17 00 S	42 00 W	77033	00
QUIANDEUA	PPL	2 36 S	67 52 W	77015	01
QUIARI, RIO	STN	1 22 N	68 40 W	77013	01
QUIARY, RIO SEE QUIARI, RIO	STN	1 22 N	68 40 W	77013	00
QUIÇABA SEE QUEÇABA	PPL	27 44 S	48 56 W	77043	00
QUIÇAMÃ SEE QUISSAMÃ	PPL	10 54 S	37 11 W	77031	00
QUIÇAMÃ SEE QUISSAMÃ	PPL	22 06 S	41 28 W	77045	00
QUIÇAMAR SEE QUISSAMAR	PPL	12 12 S	38 46 W	77032	00
QUICÉ	RSTN	10 32 S	40 02 W	77032	01
QUICHITO, RIO SEE QUIXITO, RIO	STN	4 29 S	70 18 W	77013	00
QUIDOMBO	PPL	12 23 S	38 54 W	77032	02
QUIEPE, ILHA	ISL	13 51 S	38 58 W	77032	01
QUIETO SEE RIO QUIETO	PPL	25 58 S	52 40 W	77042	00
QUIJIMGUE	PPL	10 45 S	39 12 W	77032	01
QUIJIMGUE, RIO	STMI	11 01 S	39 06 W	77032	01

APPROVED FOR RELEASE: 2007/02/20: CIA-RDP01-00707R000200050005-7

APPROVED FOR RELEASE: 2007/02/20: CIA-RDP01-00707R000200050005-7

QUIJINQUE, SERRA DO	UPLD	10	47	S	59	06	W	77052	01	QUILOMBO, RIBEIRÃO DO	STH	22	43	S	47	28	W	77041	02
QUILEBOI, RIBEIRÃO SEE										QUILOMBO, RIO	STH	15	03	S	55	41	W	77051	01
QUITEROI, RIO	STH	22	11	S	52	59	W	77051	00	QUILOMBO, RIO SEE									
QUILOMBO	PPL	8	32	S	36	05	W	77026	02	QUILOMBO, RIBEIRÃO	STH	23	43	S	47	45	W	77041	00
QUILOMBO	PPL	12	24	S	49	56	W	77052	02	QUILOMBO, RIO	STH	23	52	S	46	21	W	77041	01
QUILOMBO	PPL	15	43	S	57	02	W	77051	01	QUILOMBO, RIO	STH	24	22	S	47	50	W	77041	01
QUILOMBO	PPL	15	54	S	56	14	W	77051	01	QUILOMBO, SERRA DO	MLL	9	17	S	45	00	W	77022	02
QUILOMBO	PPL	18	48	S	43	10	W	77033	01	QUILOMBO, SERRA DO	MLL	16	15	S	49	38	W	77052	02
QUILOMBO	PPL	19	28	S	46	17	W	77033	01	QUILOMBO, SERRA DO	MTS	21	51	S	42	24	W	77055	01
QUILOMBO	PPL	20	28	S	44	51	W	77033	01	QUILOMBO, SERRA DO	RORE	21	51	S	45	48	W	77055	01
QUILOMBO	PPL	20	35	S	47	04	W	77033	01	QUILOMBO, SERRA DO	SPWR	22	33	S	45	24	W	77033	02
QUILOMBO	PPL	20	54	S	46	20	W	77033	02	QUILOMBO, SERRA DO	SPWR	23	50	S	46	18	W	77041	01
QUILOMBO	PPL	20	57	S	45	31	W	77033	02	QUILÔMETRO SEE QUILÔMETRO 115	RSTP	9	21	S	64	37	W	77011	00
QUILOMBO	PPL	21	58	S	49	03	W	77041	02	QUILÔMETRO ONZE	PPL	20	48	S	51	06	W	77041	00
QUILOMBO	PPL	22	12	S	44	42	W	77033	01	QUILÔMETRO QUINZE	PPL	26	20	S	50	43	W	77043	01
QUILOMBO	PPL	22	20	S	47	38	W	77041	02	QUILÔMETRO SETE	PPL	22	02	S	50	28	W	77041	01
QUILOMBO	PPL	22	37	S	45	05	W	77041	01	QUILÔMETRO 7	RSTP	21	47	S	47	02	W	77041	01
QUILOMBO	PPL	22	40	S	45	43	W	77041	01	QUILÔMETRO 8	RSTP	21	29	S	47	30	W	77041	01
QUILOMBO	PPL	26	47	S	52	45	W	77043	01	QUILÔMETRO 18	RSTR	21	42	S	57	48	W	77051	00
QUILOMBO	PPL	31	32	S	52	28	W	77044	01	QUILÔMETRO 34 SEE CAIXA D'ÁGUA	RSTR	29	42	S	54	07	W	77044	00
QUILOMBO	PPL	32	17	S	53	29	W	77044	01	QUILÔMETRO 37	RSTP	28	29	S	48	53	W	77043	00
QUILOMBO	RSTR	19	30	S	46	29	W	77019	01	QUILÔMETRO 56	RSTP	18	21	S	48	16	W	77019	00
QUILOMBO	RSTR	23	07	S	47	06	W	77041	02	QUILÔMETRO 60 CÓRREGO DO	STH	17	26	S	40	40	W	77033	02
QUILOMBO, ARROIO	STH	30	07	S	50	33	W	77044	01	QUILÔMETRO 61	PPL	14	51	S	39	39	W	77012	02
QUILOMBO, ARROIO	STH	32	26	S	53	27	W	77044	01	QUILÔMETRO 63	RSTP	22	39	S	43	21	W	77019	02
QUILOMBO, CÓRREGO SEE QUILOMBO, RIBEIRÃO	STH	16	16	S	49	32	W	77052	00	QUILÔMETRO 68 SEE SALSO, PARADA DO	RSTP	30	59	S	54	33	W	77044	00
										QUILÔMETRO 54	RSTP	9	06	S	64	08	W	77011	00
QUILOMBO, CÓRREGO	STH	16	42	S	48	38	W	77052	02	QUILÔMETRO 75	RSTP	9	12	S	64	17	W	77011	00
QUILOMBO, CÓRREGO	STH	16	59	S	48	21	W	77052	01	QUILÔMETRO 84	RSTP	21	29	S	47	58	W	77041	01
QUILOMBO, CÓRREGO	STH	19	30	S	46	36	W	77033	01	QUILÔMETRO 101	RSTP	9	41	S	37	29	W	77024	00
QUILOMBO, CÓRREGO DO	STH	16	50	S	48	59	W	77052	02	QUILÔMETRO 104	RSTP	9	17	S	64	30	W	77011	00
QUILOMBO, MORRO	MLL	16	34	S	48	28	W	77047	02										
										QUILÔMETRO 115	RSTP	9	21	S	64	37	W	77011	00
QUILOMBO, PEDRA DO	PK	22	57	S	43	26	W	77036	00	QUILÔMETRO 127	RSTP	22	50	S	42	15	W	77055	02
QUILOMBO, PONTA DO	PT	22	47	S	43	09	W	77036	00	QUILÔMETRO 140	RSTP	22	50	S	42	09	W	77055	02
QUILOMBO, RIACHO	STRI	8	59	S	45	02	W	77027	01	QUILÔMETRO 143	RSTP	9	29	S	64	45	W	77011	00
QUILOMBO, RIBEIRÃO	STH	16	16	S	49	32	W	77052	02	QUILÔMETRO 149	RSTP	9	31	S	64	48	W	77011	00
QUILOMBO, RIBEIRÃO	STH	21	43	S	47	45	W	77041	01										
										QUILÔMETRO 150	RSTP	30	04	S	54	57	W	77044	00
QUILOMBO, RIBEIRÃO	STH	21	44	S	54	14	W	77051	01										

APPROVED FOR RELEASE: 2007/02/20: CIA-RDP01-00707R000200050005-7

APPROVED FOR RELEASE: 2007/02/20: CIA-RDP01-00707R000200050005-7

QUILÔMETRO 154	RSTP	9 34 S	64 49 W	77011	00
QUILÔMETRO 163	RSTP	30 10 S	54 57 W	77044	00
QUILÔMETRO 165	RSTP	9 38 S	64 56 W	77011	00
QUILÔMETRO 176	RSTP	9 38 S	65 01 W	77011	00
QUILÔMETRO 187	RSTP	9 38 S	65 07 W	77011	00
QUILÔMETRO 195	RSTP	9 39 S	65 11 W	77011	00
QUILÔMETRO 202	RSTP	9 40 S	65 16 W	77011	00
QUILÔMETRO 206	RSTP	9 41 S	65 17 W	77011	00
QUILÔMETRO 254	RSTP	24 14 S	46 53 W	77041	00
QUILÔMETRO 264, RIBEIRÃO DO	STM	22 17 S	52 50 W	77042	00
QUILÔMETRO 265	RSTP	24 17 S	46 57 W	77041	00
QUILÔMETRO 278	RSTP	10 06 S	65 17 W	77011	00
QUILÔMETRO 296	RSTP	30 10 S	56 11 W	77044	00
QUILÔMETRO 369	RSTP	21 29 S	41 36 W	77035	02
QUILÔMETRO 474	RSTP	29 12 S	56 29 W	77044	00
QUILÔMETRO 522	RSTP	29 07 S	55 59 W	77044	00
QUILÔMETRO 530	RSTP	29 04 S	55 56 W	77044	00
QUILÔMETRO 578	RSTP	28 43 S	55 56 W	77044	00
QUILÔMETRO 296600 SEE QUILÔMETRO 296	RSTP	30 10 S	56 11 W	77044	00
QUILOMBO, RIO SEE QUILOMBO, RIO	STM	15 03 S	55 41 W	77051	00
QUIMADO SEE QUEIMADA	PPL	1 57 N	50 47 W	77016	00
QUIMARI	PPL	7 10 S	39 04 W	77023	01
QUIMBIRA, RIO DO	STM	21 48 S	41 34 W	77035	01
QUIMPORÓ, RIO	STMI	6 22 S	36 48 W	77024	02
QUIMPRORÓ, RIO SEE QUIMPORÓ, RIO	STMI	6 22 S	36 48 W	77024	00
QUINAS, SERRA DOS	MLLS	18 33 S	45 57 W	77013	01
QUINCA IRACIO, CÓRREGO SEE QUINCA INÁCIO, RIBEIRÃO	STM	20 31 S	50 09 W	77041	00
QUINCA INÁCIO, RIBEIRÃO	STM	20 31 S	50 09 W	77041	01
QUIN.ARÉ, RIACHO	STMI	6 55 S	39 57 W	77023	01
QUINCAS	PPL	13 19 S	43 20 W	77032	01
QUINCA SANT'ANA SEE TAPERA QUINCA DE SANTANA	PPL	17 20 S	55 22 W	77051	00
QUINCA-TUA	PPL	16 08 S	40 17 W	77033	02
QUINCOÉ	PPL	6 14 S	39 25 W	77023	01
QUINCOÉ, RIACHO	STMI	6 18 S	39 29 W	77023	01
QUINCOLÉ, RIO	STMI	6 14 S	39 34 W	77023	01
QUINCUNCÁ	PPL	6 52 S	39 37 W	77023	01
QUINCUNCÁ, SERRA DO	MLL	7 00 S	39 40 W	77029	01
QUINDIUA	PPL	2 20 S	44 46 W	77021	01
QUINEAU, CORIXA SEE ESTOURO, CORIXA DO	STM	17 51 S	55 01 W	77051	00
QUINGI	RSTM	11 45 S	38 56 W	77032	01
QUINGO SEE XINGÓ	PPL	9 34 S	38 04 W	77032	00
QUINGONES, RIO	STMI	10 26 S	37 54 W	77032	01
QUINGUI SEE QUINEI	RSTM	11 45 S	38 56 W	77032	00
QUINIM, RIACHO	STMI	5 17 S	39 03 W	77023	01
QUININHA, IGARAPÉ DO	STM	3 48 S	57 23 W	77013	01
QUINÔ, RIO	STM	4 18 N	60 28 W	77014	01
QUINQUÊ, RIACHO SEE QUINRUÊ, RIO	STMI	6 22 S	36 47 W	77024	00
QUINRUÊ, RIO	STMI	6 22 S	36 47 W	77024	01
QUINQUILERÊ, SERRA	SPUR	7 05 S	40 06 W	77023	01
QUINTA	PPL	20 37 S	40 27 W	77034	02
QUINTA	PPL	32 05 S	52 17 W	77044	01
QUINTA, RIACHO DA	STM	15 29 S	44 22 W	77033	01
QUINTA DO SOL	PPL	23 48 S	52 47 W	77042	00
QUINTA DO SUL SEE QUINTA DO SOL	PP_	23 48 S	52 07 W	77042	00
QUINTANA	PPL	22 03 S	50 18 W	77041	01
QUINTANAU, ILHA	ISL	0 48 N	61 41 W	77014	01
QUINTÃO, LAGOA DO	LGR	30 22 S	50 19 W	77044	01
QUINYAS	PPL	13 15 S	39 00 W	77032	02
QUINTAS, SERRA DAS SEE QUINTOS, SERRA DOS	MLLS	6 54 S	36 45 W	77000	00
QUINTINO	PPL	1 30 N	67 12 W	77013	01
QUINTINO BOCAIÚVA, ESTAÇÃO	RSTM	22 54 S	43 19 W	77036	00
QUINTINOS	PPL	18 50 S	46 05 W	77033	01
QUINTINO VARGAS	RSTP	19 03 S	44 19 W	77033	01
QUINTOS, SERRA DOS	MLLS	6 54 S	36 45 W	77000	02
QUINXINXÉ, RIACHO	STMI	4 41 S	38 33 W	77023	01
QUINZE, RIO DO SEE QUINZE DE NOVEMBRO, RIO	STM	18 30 S	48 26 W	77040	00
QUINZE DE AGÔSTO, RIO	STM	14 38 S	53 37 W	77051	01
QUINZE DE JANEIRO, RIBEIRÃO	STM	21 22 S	51 07 W	77041	01
QUINZE DE NOVEMBRO	PPL	28 45 S	53 06 W	77044	01
QUINZE DE NOVEMBRO, CACHOEIRA	FLLS	12 43 S	60 52 W	77011	00
QUINZE DE NOVEMBRO, RIO	STM	1 22 N	55 35 W	77015	01

APPROVED FOR RELEASE: 2007/02/20: CIA-RDP01-00707R000200050005-7

APPROVED FOR RELEASE: 2007/02/20: CIA-RDP01-00707R000200050005-7

QUINZE DE NOVEMBRO, RIO	STM	10 30 S	40 26 W	77050	01	QUIRIRI, CORDA DE SEE CORDA QUIRIRI, BARCO	BNKR	0 30 S	48 15 W	77015	00
QUINZE DE NOVEMBRO, RIO	STM	26 59 S	51 30 W	77043	01	QUIRIRIM	PPL	21 02 S	41 30 W	77041	01
QUINZEINHO	PPL	21 14 S	41 19 W	77033	02	QUIRIRITIVA	PPL	2 23 S	44 39 W	77021	01
QUINZÓPOLIS	PPL	23 01 S	50 34 W	77042	01	QUISSAMÃ	PPL	10 54 S	37 17 W	77031	01
QUIPÁ	PPL	9 29 S	48 22 W	77032	01	QUISSAMÃ	PPL	22 04 S	41 28 W	77035	02
QUIPAPÁ	PPL	8 50 S	36 02 W	77026	01						
QUIRAMY, RIO SEE GUAREI, RIO	STM	22 40 S	43 34 W	77051	00	QUISSAMÃN SEE QUISSAMÃ	PPL	22 06 S	41 28 W	77035	00
QUIRAMBU SEE MONTE ALEGRE	PPL	6 04 S	35 20 W	77024	00	QUISSAMAR	PPL	22 12 S	38 46 W	77032	02
QUIRERIÚ, RIACHO	STMI	6 40 S	40 13 W	77023	01	QUITAIÚS	PPL	6 52 S	39 06 W	77023	01
QUIRIBA	PPL	9 24 S	37 39 W	77027	21	QUITARDA, SERRA DA	UPLD	14 50 S	46 35 W	77051	00
						QUITAUAÚ, RIO	STM	2 27 N	60 50 W	77014	01
QUIRICÓ, RIACHO	STM	12 14 S	38 12 W	77032	02						
QUIRICÓ, RIBEIRÃO	STM	18 13 S	46 33 W	77033	01	QUITAÚNA, ESTAÇÃO	RSTN	23 31 S	46 47 W	77041	02
QUIRICÓ, RIO DO SEE QUIRICÓ, RIACHO	STM	12 14 S	38 12 W	77032	00	QUITÉ, SERRA DO SEE QUITÉ, SERRA DO	HLL	6 24 S	36 19 W	77000	00
QUIRICÓ GRANDE, RIACHO SEE QUIRICÓ GRANDE, RIO	STM	12 29 S	38 09 W	77032	00	QUITERIA SEE SANTA QUITÉRIA	PPL	12 22 S	40 02 W	77032	00
QUIRICÓ GRANDE, RIO	STM	12 29 S	38 09 W	77032	02	QUITÉRIA	PPL	14 26 S	42 04 W	77044	02
						QUITÉRIA, ARROIO	STM	32 21 S	52 06 W	77044	01
QUIRICÓ PEQUENO, RIACHO	STM	12 24 S	38 12 W	77032	02						
QUIRICO PEQUENO, RIO SEE QUIRICÓ PEQUENO, RIACHO	STM	12 24 S	38 12 W	77032	00	QUITÉRIA, CÓRREGO SEE QUITÉRIA, RIBEIRÃO	STM	19 40 S	51 52 W	77051	00
QUIRICOZINHO, RIO SEE QUIRICÓ PEQUENO, RIACHO	STM	12 24 S	38 12 W	77032	00	QUITÉRIA, RIBEIRÃO	STM	19 40 S	51 52 W	77041	01
QUIRI D'ALHO	PPL	8 55 S	37 26 W	77024	02	QUITÉRIA, RIO SEE QUITÉRIA, RIBEIRÃO	STM	19 40 S	51 52 W	77051	00
QUIRI D'ALHO, SERRA DA	RDGE	8 53 S	37 24 W	77024	01	QUITÉRIA, RIO	STM	3 46 S	40 42 W	77019	01
						QUITÉRIA, RIO	STM	20 16 S	41 08 W	77041	01
QUIRI DO ALHO SEE QUIRI D'ALHO	PPL	8 55 S	37 26 W	77026	00	QUITEROI, RIO	STM	22 11 S	52 36 W	77041	01
QUIRIM SEE QUIRIRIM	PPL	23 02 S	45 30 W	77041	00	QUITIMBU	PPL	7 54 S	37 34 W	77026	01
QUIRINIRI, LAGO	LK	3 35 S	51 22 W	77013	01	QUITO SEE UNIÃO	RSTN	19 55 S	47 46 W	77041	00
QUIRINIRIM, IGARAPÉ	STM	0 05 N	49 14 W	77019	01	QUITUMBA	PPL	13 32 S	38 58 W	77032	02
QUIRINO	PPL	9 29 S	38 54 W	77027	02	QUITUNGO	PPL	14 11 S	39 05 W	77032	01
QUIRINO	RSTN	22 19 S	43 41 W	77035	01	QUITUNGO, SERRA DO	RDGE	22 51 S	43 31 W	77036	00
QUIRINO, CÓRREGO	STM	19 03 S	48 00 W	77044	01	QUIXABA	PPL	7 45 S	37 46 W	77026	01
QUIRINO, RIACHO	STMI	9 26 S	38 58 W	77032	02	QUIXARA	PPL	8 39 S	38 47 W	77026	02
QUIRINO, RIO	STM	4 42 S	46 57 W	77021	01	QUIXABA	PPL	9 51 S	42 54 W	77032	01
QUIRINO, RIO SEE QUIRINO, CÓRREGO	STM	19 03 S	48 00 W	77044	00	QUIXABA	PPL	9 56 S	40 37 W	77032	01
QUIRINO, SERRA DO	UPLD	7 00 S	35 50 W	77025	01	QUIXABA	PPL	9 59 S	41 31 W	77032	02
QUIRINÓPOLIS	PPL	18 32 S	50 30 W	77049	01						
QUIRIQUIRI, IGARAPÉ	STM	3 59 S	48 22 W	77015	01	QUIXABA	PPL	10 46 S	41 47 W	77032	01
QUIRIRI	PPL	24 08 S	49 01 W	77049	01	QUIXABA	PPL	10 59 S	42 53 W	77032	01

APPROVED FOR RELEASE: 2007/02/20: CIA-RDP01-00707R000200050005-7

APPROVED FOR RELEASE: 2007/02/20: CIA-RDP01-00707R000200050005-7

QUIXABA	PPL	11 40 S	43 11 W	77052	01	
QUIXABA	PPL	12 17 S	41 32 W	77052	02	
QUIXABA	PPL	12 32 S	40 21 W	77052	02	
QUIXABA	PPL	12 44 S	39 46 W	77052	01	
QUIXABA	PPL	12 47 S	39 58 W	77052	02	
QUIXABÁ	PPL	8 57 S	36 53 W	77026	01	
QUIXABÁ	PPL	9 01 S	37 17 W	77026	02	
QUIXABÁ	RSTN	9 10 S	38 16 W	77026	01	
QUIXABÁ, CÓRREGO DA	STMI	12 30 S	42 37 W	77052	01	
QUIXABA, PRAIA DA	BCH	3 51 S	32 26 W	77020	00	
QUIXABA, RIACHO	STMI	8 24 S	38 05 W	77026	02	
QUIXABÁ, RIACHO	STMI	6 21 S	36 24 W	77023	01	
QUIXABÁ, RIO	STM	9 11 S	36 37 W	77026	01	
QUIXABA, SERRA	UPLD	3 57 S	39 52 W	77023	01	
QUIXABA, SERRA	MTN	9 08 S	38 14 W	77026	02	
QUIXABA, SERROTE SEE QUIXABA, SERRA	UPLD	3 57 S	39 52 W	77023	00	
QUIXABA, VEREDA DA	STMI	9 16 S	42 54 W	77052	01	
QUIXABEIRA	PPL	5 12 S	35 50 W	77024	01	
QUIXABEIRA	PPL	8 19 S	37 22 W	77026	02	
QUIXABEIRA	PPL	12 36 S	39 07 W	77052	01	
QUIXABEIRA, SERRA DA	MTN	7 52 S	36 48 W	77025	02	
QUIXABEIRA, SERRA DA	UPLD	10 34 S	39 48 W	77052	01	
QUIXABINHA	PPL	8 19 S	38 38 W	77026	02	
QUIXABINHA, AÇUDE	RSV	7 26 S	38 46 W	77023	01	
QUIXADÁ	PPL	4 58 S	39 01 W	77023	01	
QUIXADÁ	PPL	8 26 S	72 51 W	77012	01	
QUIXADÁ SEE QUIXABÁ	PPL	9 01 S	37 17 W	77026	00	
QUIXADÁ, CÓRREGO SEE QUEIXADA, CÓRREGO	STM	19 34 S	49 06 W	77059	00	
QUIXADÁ, IGARAPÉ	STM	8 29 S	72 58 W	77012	01	
QUIXARÁ SEE FARIAS BRITO	PPL	6 55 S	39 34 W	77023	00	
QUIXARIÚ	PPL	6 48 S	40 17 W	77023	01	
QUIXELÔ	PPL	6 58 S	38 25 W	77023	01	
QUIXELÔ	PPL	6 16 S	39 12 W	77023	01	
QUIXERAMOBIM	PPL	5 12 S	39 17 W	77023	01	
QUIXERAMOBIM	PPL	8 28 S	72 02 W	77012	01	
QUIXERAMOBIM, AÇUDE	RSV	5 12 S	39 21 W	77023	01	
QUIXERAMOBIM, RIO	STMI	5 22 S	38 58 W	77023	01	
QUIXERÉ	PPL	5 09 S	37 59 W	77023	01	
QUIXERÉ, CÓRREGO DO SEE QUIXERÉ, RIO	STMA	4 59 S	37 55 W	77023	00	
QUIXERÉ, RIO	STMA	4 59 S	37 55 W	77023	01	
QUIXEROBOBIM, RIO SEE QUIXERAMOBIM, RIO	STMI	5 22 S	38 58 W	77023	00	
QUIXITO, RIO	STM	6 29 S	70 14 W	77019	01	
QUIXOÁ	PPL	6 27 S	39 22 W	77023	01	
QUIXOBA SEE QUIXABA	PPL	9 59 S	42 31 W	77052	00	
QUIXABA SEE QUIXABA	PPL	11 48 S	43 11 W	77052	00	
QUIZARGA, SERRA DA	RDGE	8 47 S	36 17 W	77026	02	
QUIZOL	PPL	24 05 S	49 55 W	77062	01	
RÃ, CACHOEIRA	FLLS	1 34 S	58 31 W	77019	01	
RABÃO, RIO	STM	20 01 S	51 21 W	77044	01	
RABECA	PPL	1 56 S	44 39 W	77021	01	
RABECA	PPL	9 22 S	44 31 W	77022	02	
RABECA, ANTIGA LAGOA DA SEE ANTIGA LAGOA DA RABECA	LK	15 44 S	59 57 W	77051	00	
RABELLO, FURO SEE RABELO, FURO DO	CHNS	5 34 S	63 32 W	77013	00	
RABELO	PPL	21 51 S	46 32 W	77039	02	
RABELO, CÓRREGO	STM	17 19 S	41 48 W	77033	02	
RABELO, FURO DO	CHNS	5 34 S	63 32 W	77013	01	
RABICHO	PPL	15 47 S	56 55 W	77051	01	
RABICHO	PPL	15 52 S	46 20 W	77039	01	
RABICHO, SERRA	MTN	19 06 S	57 27 W	77051	01	
RABIJÃO, CÓRREGO	STM	16 00 S	41 50 W	77033	02	
RABO DE AREIA, SERRA DO	RDGE	10 35 S	38 33 W	77032	01	
RABO DE ARRAIA, SERRA SEE RABO DE AREIA, SERRA DO	RDGE	10 35 S	38 33 W	77032	00	
RAÇA	PPL	8 19 S	40 44 W	77026	01	
RADIADOR	PPL	3 38 N	61 34 W	77014	01	
RAFAEL	PPL	6 10 S	35 58 W	77026	01	

APPROVED FOR RELEASE: 2007/02/20: CIA-RDP01-00707R000200050005-7

APPROVED FOR RELEASE: 2007/02/20: CIA-RDP01-00707R000200050005-7

RAFAEL	PPL	17 20 S	40 24 W	77032	02	RAIZAMA	PPL	15 06 S	56 52 W	77051	01
RAFAEL, CACHOEIRA DO	FLLS	10 25 S	63 15 W	77011	00	RAIZAMA	PPL	15 20 S	55 34 W	77041	01
RAFAEL, LAGO DO	LK	4 16 S	70 34 W	77013	01	RAIZAMA	PPL	15 39 S	55 40 W	77051	01
RAFAEL BANDEIRA	PPL	23 51 S	54 19 W	77051	01	RAIZAMA	PPL	17 51 S	54 28 W	77041	01
RAFAEL FERNANDES	PPL	6 12 S	38 13 W	77024	01	RAIZAMA, RIBEIRÃO	STM	15 00 S	48 40 W	77057	00
RAFARO	PPL	21 01 S	47 32 W	77041	01	RAIZAMA, RIBEIRÃO DA	STM	14 45 S	56 15 W	77041	01
RAIADA, SERRA DA	RDGE	6 20 S	37 50 W	77040	02	RAIZINHA SEE RAIZINHAS	PPL	15 55 S	54 37 W	77051	00
RAIMUNDO	PPL	1 07 S	56 02 W	77015	01	RAIZINHAS	PPL	15 55 S	54 37 W	77051	01
RAIMUNDO	PPL	2 49 N	60 07 W	77014	01	RAJADA	PPL	8 48 S	40 50 W	77036	01
RAIMUNDO	PPL	6 23 S	57 51 W	77015	01	RAJADA, SERRA DA	HLL	7 57 S	36 54 W	77025	02
RAIMUNDO SEE SÃO RAIMUNDO	PPL	7 54 S	50 03 W	77051	00	RAJADA, SERROTE	HLL	6 53 S	40 48 W	77023	01
RAIMUNDO	PPL	9 03 S	37 34 W	77027	02	RAJADINHA	PPL	15 44 S	47 40 W	77053	02
RAIMUNDO SEE OLHO DO MUNDO	PPL	11 00 S	68 34 W	77012	00	RAJADO, CÓRREGO DO	STM	17 18 S	48 31 W	77032	01
RAIMUNDO, IGARAPÉ	STM	12 49 S	57 24 W	77041	01	RAJADO, CÓRREGO DO SEE LAJEADO, CÓRREGO DO	STM	17 21 S	48 26 W	77032	00
RAIMUNDO, ILHA	ISL	0 59 S	62 58 W	77013	01	RAJEDO DO CARRAPICHO SEE LAJEDO DO CARRAPICHO	PPL	8 28 S	36 43 W	77026	00
RAIMUNDO, ILHA	ISL	1 00 S	61 53 W	77014	01						
RAIMUNDO, PONTA DO SEE SÃO RAIMUNDO, PONTA DE	PT	2 24 S	44 22 W	77021	00	RALÂMPAGO, SERRA DO SEE RELÂMPAGO, SERRA DO	UPLD	10 37 S	37 52 W	77012	00
RAIMUNDO, SERRA	SPUR	12 21 S	41 29 W	77032	01	RAMADA	PPL	8 47 S	36 59 W	77026	02
RAIMUNDO GONÇALVES	PPL	1 26 S	51 14 W	77015	01	RAMADA	PPL	28 04 S	53 42 W	77044	02
RAIMUNDO GONSALVES SEE RAIMUNDO GONÇALVES	PPL	1 26 S	51 14 W	77015	00	RAMAIANA	PPL	16 42 S	40 49 W	77013	02
						RAMALHA, SERRA DO SEE RAMALHO, SERRA DO	RDGE	13 45 S	44 00 W	77032	00
RAIMUNDO ROMATO SEE SÃO RAIMUNDO ROMATO	PPL	9 01 S	42 42 W	77022	00						
RAINA, CÓRREGO SEE RAINHA, CÓRREGO	STM	22 34 S	54 02 W	77051	00	RAMALHETE	PPL	8 06 S	41 13 W	77027	01
RAINHA, CÓRREGO	STM	22 34 S	54 02 W	77051	01	RAMALHETE	PPL	8 45 S	40 31 W	77026	01
RAINHA ISABEL	PPL	9 15 S	36 52 W	77026	01	RAMALHETE SEE VIRGOLÂNDIA	PPL	18 27 S	42 18 W	77033	00
RAIO, CACHOEIRA DO	FLLS	19 48 S	48 49 W	77033	02	RAMALHETE, RIACHO	STMI	6 11 S	39 37 W	77023	01
						RAMALHO	PPL	8 47 S	36 36 W	77026	02
RAIVOSO, IGARAPÉ	STM	7 10 S	73 10 W	77013	01						
RAIZ	PPL	6 43 S	65 01 W	77021	01	RAMALHO	PPL	14 02 S	44 12 W	77012	01
RAIZ	PPL	9 19 S	35 39 W	77027	01	RAMALHO	PPL	15 47 S	45 38 W	77033	01
RAIZ, CÓRREGO	STM	19 18 S	48 31 W	77033	02	RAMALHO, SERRA DO	RDGE	13 45 S	44 00 W	77032	01
RAIZ, LAGOA DA	LK	16 45 S	41 54 W	77033	02	RAMÃO	PPL	17 50 S	52 42 W	77044	51
						RAMA-RAMA	PPL	9 20 S	62 01 W	77011	01
RAIZ, RIACHO	STMI	4 33 S	42 53 W	77027	01						
RAIZ, VERTENTE	STM	23 42 S	48 31 W	77033	02	RAMEIRA, LAGOA DA	LK	16 07 S	43 49 W	77033	01
RAIZAL	PPL	7 04 S	68 19 W	77052	01	RAMEZ GALVÃO SEE RAMIZ GALVÃO	RSTN	29 58 S	52 22 W	77044	00
RAIZAMA	PPL	24 58 S	56 29 W	77041	01	RAMIRO RAMOS	PPL	30 04 S	53 12 W	77044	01
RAIZAMA	PPL	24 59 S	57 11 W	77041	01	RAMIZ GALVÃO	RSTN	29 58 S	52 22 W	77044	02

APPROVED FOR RELEASE: 2007/02/20: CIA-RDP01-00707R000200050005-7

APPROVED FOR RELEASE: 2007/02/20: CIA-RDP01-00707R000200050005-7

RAMO, PORTA DO	PT	14 54 S	39 02 W	77032	01
RAMOR	RSTP	22 05 S	45 03 W	77033	02
RAMORA	PPL	31 00 S	54 09 W	77044	01
RAMOS	PPL	1 18 S	53 03 W	77015	01
RAMOS	PPL	5 25 S	45 15 W	77071	01
RAMOS, ESTAÇÃO	RSTN	22 51 S	43 16 W	77036	00
RAMOS, FURO DO SEE RAMOS, PARANÁ DO	STMA	7 36 S	56 40 W	77013	00
RAMOS, IGARAPÉ	STM	9 24 S	62 33 W	77011	01
RAMOS, ILHA DO	ISL	20 15 S	58 07 W	77091	01
RAMOS, PARANÁ DO	STMA	2 36 S	56 40 W	77013	01
RAMPA	PPL	2 37 S	43 32 W	77021	01
RAMPA, CACHOEIRA DA	FLLS	0 30 S	56 06 W	77015	01
RANCHÃO SEE ALDEIA DO RANCHÃO	PPL	12 53 S	59 01 W	77051	00
RANCHÃO, RIBEIRÃO	STM	13 18 S	55 54 W	77051	01
RANCHÃO, RIBEIRÃO	STM	20 28 S	50 24 W	77041	01
RANCHARIA	PPL	7 42 S	39 41 W	77026	01
RANCHARIA	PPL	18 55 S	55 42 W	77041	01
RANCHARIA	PPL	21 45 S	43 37 W	77039	01
RANCHARIA	PPL	22 15 S	50 55 W	77041	01
RANCHARIA, MORRO DA	HLL	21 30 S	46 42 W	77041	02
RANCHARIA, RIBEIRÃO	STM	22 25 S	50 56 W	77041	01
RANCHARIA, RIO SEE RANCHARIA, RIBEIRÃO	STM	22 25 S	50 56 W	77041	00
RANCHINHO	PPL	17 47 S	57 07 W	77051	01
RANCHINHO	PPL	18 48 S	39 46 W	77034	01
RANCHINHO, ARROIO SEE CAPRICÓRNIO, RIBEIRÃO	STM	29 26 S	53 05 W	77042	00
RANCHINHO, CORIXA DO SEE RANCHINHO, VAZANTE DO	STM	19 30 S	56 26 W	77041	00
RANCHINHO, RIO	STM	12 21 S	47 06 W	77052	01
RANCHINHO, RIO	STM	24 04 S	52 16 W	77042	01
RANCHINHO, VARZEA DE SEE RANCHINHO, VAZANTE DO	STM	19 30 S	56 26 W	77051	00
RANCHINHO, VAZANTE DO	STM	19 30 S	56 26 W	77051	01
RANCHO SEE JACARÉ	PPL	8 05 S	40 13 W	77026	00
RANCHO	PPL	21 29 S	45 03 W	77033	02
RANCHO	PPL	23 06 S	54 46 W	77051	01
RANCHO ALEGRE	PPL	12 45 S	58 12 W	77052	02
RANCHO ALEGRE	PPL	18 19 S	55 21 W	77051	01
RANCHO ALEGRE	PPL	29 05 S	50 55 W	77042	01
RANCHO DAS VACAS SEE RIO DAS VACAS	PPL	9 41 S	37 12 W	77027	00
RANCHO DE CAÇA DOS TAPAIUNA SEE RANCHO DE CAÇA DOS TAPIÚNAS	PPL	10 48 S	55 57 W	77051	00
RANCHO DE CAÇA DOS TAPIÚNAS	PPL	10 48 S	55 57 W	77051	01
RANCHO DE CASCA, RIBEIRÃO SEE RANCHO DE CASCO, RIBEIRÃO	STM	17 19 S	60 47 W	77093	00
RANCHO DE CASCO, RIBEIRÃO	STM	17 19 S	60 47 W	77093	02
RANCHO DE MENDES SEE RIACHO DO MENDES	PPL	7 38 S	43 42 W	77022	00
RANCHO DO LIMEIRA	PPL	20 08 S	46 42 W	77039	01
RANCHO DO POVO	PPL	6 44 S	37 50 W	77023	01
RANCHO DOS BUGRES	PPL	28 30 S	49 17 W	77043	01
RANCHO DOS PATOS SEE CASTELO DO PIAUÍ	PPL	5 20 S	41 33 W	77027	00
RANCHO FEIJÃO SEM SAL	PPL	15 23 S	47 47 W	77041	01
RANCHOGRAND, RIO SEE RANCHO GRANDE, RIO	STM	27 22 S	51 58 W	77043	00
RANCHO GRANDE	PPL	23 11 S	47 30 W	77041	01
RANCHO GRANDE	PPL	26 36 S	50 15 W	77045	02
RANCHO GRANDE, CÓRREGO	STM	17 04 S	41 47 W	77093	02
RANCHO GRANDE, RIO	STM	27 22 S	51 58 W	77043	01
RANCHO PIMENTEIRA SEE PIMENTEIRAL	PPL	18 48 S	47 34 W	77051	00
RANCHO QUEIMADO	PPL	22 05 S	57 16 W	77051	01
RANCHO QUEIMADO	PPL	27 41 S	49 02 W	77043	01
RANCHO QUEIMADO, CÓRREGO	STM	16 21 S	55 28 W	77041	01
RANCHO QUEIMADO, RIBEIRÃO SEE RANCHO QUEIMADO, CÓRREGO	STM	16 21 S	55 28 W	77041	00
RANCHO QUEIMADO SEE RANCHO QUEIMADO	PPL	27 41 S	49 02 W	77043	00
RANCHOS, RIBEIRÃO DOS	STM	21 47 S	51 14 W	77041	01
RANCHO SÃO FRANCISCO	PPL	21 29 S	53 30 W	77041	01
RANCHO VELHO	PPL	30 09 S	50 24 W	77044	01
RANCHO VERDE	PPL	15 28 S	57 58 W	77051	01
RANDOLFO MELO	PPL	16 35 S	41 24 W	77033	02
RANGEL, MORRO DO	HLL	23 02 S	43 29 W	77036	30
RANGEL, RIO	STMI	9 47 S	44 38 W	77022	01

APPROVED FOR RELEASE: 2007/02/20: CIA-RDP01-00707R000200050005-7

APPROVED FOR RELEASE: 2007/02/20: CIA-RDP01-00707R000200050005-7

RAPA, PONTA DO	PT	27	22	S	48	26	W	77043	01	RAPOSOS	PPL	19	57	S	43	48	W	77043	01
RAPADA, ILHA	ISL	23	10	S	44	46	W	77035	02	RAPOSO TAVARES	RSTR	24	18	S	47	09	W	77041	01
RAPADA, ILHA SEE RASPADA, ILHA	ISL	23	29	S	44	54	W	77041	00	RAPOZA, RIBEIRÃO SEE									
RAPADOR	PPL	21	20	S	44	19	W	77033	02	RAPOSA, CÓRREGO DA	STM	8	22	S	48	08	W	77042	00
RAPADURA	PPL	20	00	S	43	53	W	77043	02	RÃS, RIACHO DAS	STM	13	48	S	43	33	W	77032	01
										RASA, ILHA	ISL	0	10	S	51	09	W	77015	01
RAPADURA, CÓRREGO SEE																			
RAPADURA, RIO	STM	10	02	S	47	34	W	77042	00	RASA, ILHA	ISL	0	11	S	51	24	W	77015	01
RAPADURA, CÓRREGO	STM	19	15	S	50	07	W	77043	02	RASA, ILHA	ISL	0	35	S	50	48	W	77015	01
RAPADURA, CÓRREGO	STM	20	18	S	48	42	W	77034	02	RASA, ILHA	ISL	2	27	S	45	20	W	77013	01
RAPADURA, CÓRREGO DA	STM	21	22	S	47	32	W	77041	01	RASA, ILHA	ISL	3	49	S	32	24	W	77030	02
RAPADURA, RIACHO DA	STM	0	14	S	45	44	W	77037	01	RASA, ILHA	ISL	22	44	S	41	57	W	77035	01
RAPADURA, RIACHO DA SEE																			
RAPADURA, RIO	STMI	13	29	S	42	41	W	77032	00	RASA, ILHA	ISL	23	04	S	43	09	W	77036	01
RAPADURA, RIBEIRÃO SEE										RASA, ILHA SEE									
RAPADURA, RIO	STM	10	02	S	47	34	W	77032	00	RASA DA GUARATIBA, ILHA	ISL	23	05	S	43	34	W	77036	00
RAPADURA, RIO	STM	10	02	S	47	34	W	77035	01	RASA, ILHA	ISL	25	22	S	48	24	W	77042	01
RAPADURA, RIO	STMI	13	29	S	42	41	W	77032	01	RASA, PONTA	PT	24	32	S	46	18	W	77041	01
RAPADURA, SERRA DA	MLLS	18	35	S	40	33	W	77034	01	RASA, PONTA	PT	31	50	S	52	06	W	77044	01
RAPHAEL, CACHOEIRA DO SEE																			
RAFAEL, CACHOEIRA DO	FLLS	10	25	S	63	15	W	77011	00	RASA DA COTINGA, ILHA	ISL	25	32	S	48	26	W	77042	01
RAPIRRÃ, RIO (BRAZIL): RIO RAPIRRÁN (BOLIVIA)	STM	10	20	S	67	11	W	77000	01	RASA DA GUARATIBA, ILHA	ISL	23	05	S	43	34	W	77036	01
RAPIRRÁN, RIO SEE RAPIRRÃ, RIO	STM	10	20	S	67	11	W	77000	00	RASA DAS TRÊS CASAS, ILHA	ISL	7	01	S	62	44	W	77033	01
RAPOSA	PPL	9	33	S	45	12	W	77021	01	RASÃO	PPL	23	23	S	47	02	W	77041	02
RAPOSA	PPL	6	31	S	44	51	W	77021	01	RASO SEE ARACI	PPL	11	20	S	38	57	W	77032	00
RAPOSA, CÓRREGO SEE										RASO	PPL	11	27	S	38	33	W	77037	01
RAPOSA, RIACHO DA	STM	7	17	S	47	57	W	77032	00	RASO, CABO SEE NORTE, CABO DO	CAPE	1	48	N	49	55	W	77016	00
RAPOSA, CÓRREGO DA	STM	8	22	S	48	08	W	77042	01	RASO, CÓRREGO	STM	11	12	S	62	39	W	77011	01
RAPOSA, RIACHO	STM	9	53	S	45	52	W	77022	02	RASO, CÓRREGO	STM	22	43	S	46	30	W	77041	02
RAPOSA, RIACHO	STMI	6	03	S	36	47	W	77025	02	RASO, RIBEIRÃO SEE RASO, CÓRREGO	STM	11	12	S	62	39	W	77011	00
RAPOSA, RIACHO DA	STM	7	17	S	47	57	W	77032	01	RASO (O NORTE, CABO	CAPE	2	19	N	50	27	W	77016	01
										RASPADA, ILHA	ISL	23	29	S	44	54	W	77041	02
RAPOSA, RIACHO DA	STMI	8	25	S	38	52	W	77026	02	RASPADOR SEE RAPADOR	PPL	21	20	S	44	19	W	77033	00
RAPOSAS SEE RAPOSOS	PPL	19	57	S	43	48	W	77035	00	RASTEIRA, RIBEIRÃO DA	STM	22	16	S	48	11	W	77041	01
RAPOSO	PPL	12	41	S	36	12	W	77032	02	RATA, IGARAPÉ	STM	7	16	S	70	12	W	77013	01
RAPOSO	PPL	20	12	S	45	12	W	77033	00	[illegible], ILHA	ISL	3	48	S	32	23	W	77038	02
RAPOSO, CÓRREGO	STM	15	35	S	44	23	W	77035	01	RATEIO	PPL	9	50	S	35	58	W	77027	01
RAPOSO, IGARAPÉ	STM	7	43	S	67	24	W	77013	01	RATEIO, LAGOA DO	LGN	9	50	S	35	56	W	77027	01
RAPOSO, RIBEIRÃO SEE										RATO SEE FRONTEIRAS	PFL	7	09	S	40	37	W	77022	00
RAPOSA, CÓRREGO DA	STM	8	22	S	48	08	W	77042	00	RATO, ILHA	ISL	0	56	N	51	21	W	77014	01
										RATO, ILHA DO	[illegible]	19	41	S	38	57	W	77042	02

APPROVED FOR RELEASE: 2007/02/20: CIA-RDP01-00707R000200050005-7

APPROVED FOR RELEASE: 2007/02/20: CIA-RDP01-00707R000200050005-7

RATO, RIBEIRÃO DO	STM	23 15 S	52 47 W	77042	01
RATONES	PPL	27 30 S	48 28 W	77049	01
RATOS	PPL	13 55 S	41 56 W	77032	02
RATOS, ARROIO DOS	STM	29 56 S	51 34 W	77044	01
RATOS, ILHA DOS SEE RATO, ILHA	ISL	3 48 S	32 29 W	77028	00
RATOS, LAGO DOS	LK	5 29 S	67 26 W	77019	01
RATTO, ILHA SEE RATO, ILHA	ISL	0 56 N	61 21 W	77014	00
RAUEN, RIO	STM	27 01 S	50 10 W	77043	01
RAUL, CACHOEIRA DO	FLLS	1 18 N	63 13 W	77013	01
RAUL GONÇALVES SEE ENGENHEIRO RAUL GONÇALVES	PPL	17 51 S	48 11 W	77052	00
RAUL SOARES	PPL	20 05 S	42 22 W	77033	01
RAVEIRA	PPL	19 47 S	43 45 W	77039	01
RAVÁ PIRIMA, IGARAPÉ SEE PAJAPIRIMA, IGARAPÉ	STM	5 24 S	63 02 W	77013	00
RAYMUNDO, PONTA SEE SÃO RAIMUNDO, PONTA DE	PT	2 24 S	44 22 W	77021	00
RAYMUNDO LOBO SEE LOBO	PPL	8 35 S	49 48 W	77015	00
RAZA, ILHA SEE RASA, ILHA	ISL	3 49 S	32 24 W	77028	00
RAZA, ILHA SEE RASA, ILHA	ISL	23 04 S	43 09 W	77036	00
RAZA, PONTA SEE RASA, PONTA	PT	31 50 S	52 06 W	77044	00
RAZA DA COTINGA, ILHA SEE RASA DA COTINGA, ILHA	ISL	25 32 S	48 26 W	77042	00
RAZA POINT SEE RASA, PONTA	PT	31 50 S	52 06 W	77044	00
REAL	PPL	19 52 S	41 32 W	77032	02
REAL, RIO	STM	11 27 S	37 22 W	77040	01
REALENGO	PPLX	22 52 S	43 26 W	77036	00
REALENGO, ESTAÇÃO	RSTN	22 52 S	43 26 W	77036	00
REALENGO, SERRA DO	RDGE	22 39 S	43 48 W	77040	01
REALEZA	PPL	3 31 N	61 14 W	77014	01
REALEZA	PPL	20 14 S	42 09 W	77033	01
REALEZA, IGARAPÉ	STM	3 32 N	61 16 W	77014	01
REBAJO, TRAVESSÃO DO SEE REBOJO, CACHOEIRA DO	FLLS	10 41 S	48 26 W	77052	00
REBECA, LAGOA DA SEE ANTIGA LAGOA DA RABECA	LK	15 44 S	59 57 W	77051	00
REBENTA TODA, CACHOEIRA	FLLS	7 39 S	58 28 W	77019	01
REBOIO, CACHOEIRA	FLLS	3 51 N	60 29 W	77014	01
REBOJINHO	PPL	5 26 S	49 06 W	77015	01
REBOJO	PPL	6 10 S	48 20 W	77052	01
REBOJO	PPL	17 02 S	56 36 W	77051	01
REBOJO	PPL	18 50 S	56 24 W	77051	01
REBOJO	PPL	19 33 S	57 30 W	77041	01
REBOJO	PPL	19 53 S	56 02 W	77051	01
REBOJO	PPL	22 20 S	51 39 W	77041	01
REBOJO, CACHOEIRA SEE REBOIO, CACHOEIRA	FLLS	3 51 N	60 29 W	77014	00
REBOJO, CACHOEIRA DO	FLLS	0 37 N	53 00 W	77000	01
REBOJO, CACHOEIRA DO	FLLS	9 33 S	50 38 W	77051	01
REBOJO, CACHOEIRA DO	FLLS	10 41 S	48 26 W	77052	01
REBOJO, CACHOEIRA DO	FLLS	11 56 S	61 14 W	77011	01
REBOJO, CÓRREGO	STM	16 42 S	50 20 W	77052	01
REBOJO, IGARAPÉ DO	STM	0 19 S	56 51 W	77015	01
REBOJO, ILHA DO	ISL	0 21 S	56 51 W	77015	01
REBOJO, ILHA DO	ISL	5 24 S	48 23 W	77015	01
REBOJO, ILHA DO	ISL	20 09 S	40 08 W	77041	01
REBOJO, RIBEIRÃO DO	STM	22 36 S	51 45 W	77041	01
REBORDELO, PONTA	PT	0 13 N	49 42 W	77015	01
REBOUÇAS SEE SUMARÉ	PPL	22 48 S	47 17 W	77041	00
REBOUÇAS	PPL	25 36 S	50 42 W	77043	01
REBOUÇAS, RIO SEE SAPUCAI, RIO	STM	24 37 S	53 05 W	77042	00
RECANTIADO, CÓRREGO SEE RECANTILADO, CÓRREGO	STM	17 14 S	48 56 W	77042	00
RECANTILADO, CÓRREGO	STM	17 14 S	48 56 W	77042	02
RECANTO	PPL	5 52 S	36 17 W	77024	01
RECANTO	PPL	7 27 S	41 19 W	77022	01
RECANTO	PPL	8 08 S	36 41 W	77025	02
RECANTO	PPL	8 16 S	40 58 W	77022	01
RECANTO	PPL	9 18 S	36 14 W	77027	02
RECANTO	PPL	12 35 S	39 53 W	77032	02
RECANTO	PPL	12 42 S	44 32 W	77032	01
RECANTO SEE CACHOEIRA DO BOM JESUS	PPL	27 26 S	48 27 W	77049	00
RECANTO	RSTP	22 46 S	47 19 W	77042	02
RECIFE SEE ITAPIRUNA	PPL	1 10 S	44 20 W	77015	00
RECIFE	PPL	8 03 S	34 54 W	77024	01
RECIFE	PPL	11 36 S	41 54 W	77032	01

APPROVED FOR RELEASE: 2007/02/20: CIA-RDP01-00707R000200050005-7

APPROVED FOR RELEASE: 2007/02/20: CIA-RDP01-00707R000200050005-7

RECIFE, IGARAPÉ	STM	4 30 S	54 30 W	77015	01
RECIFE, MORRO DO	HLL	11 53 S	41 43 W	77032	01
RECIFE GRANDE, CACHOEIRA	FLLS	19 32 S	50 12 W	77051	01
RECIFE PEQUENO, CACHOEIRA	FLLS	10 34 S	58 12 W	77051	01
RECOMPENSA	PPL	7 34 S	72 31 W	77013	01
RECONQUISTA, IGARAPÉ	STM	6 56 S	71 17 W	77013	01
RECORDAÇÃO	PPL	7 36 S	72 50 W	77012	01
RECORDAÇÃO	PPL	7 53 S	72 53 W	77012	01
RECORDAÇÃO	PPL	21 32 S	55 12 W	77041	01
RECREIO	PPL	1 01 S	48 57 W	77015	01
RECREIO	PPL	1 53 S	48 59 W	77015	01
RECREIO	PPL	2 09 S	44 33 W	77071	01
RECREIO	PPL	2 51 N	69 43 W	77014	01
RECREIO	PPL	3 29 S	68 30 W	77013	01
RECREIO	PPL	3 55 S	62 31 W	77013	01
RECREIO	PPL	5 18 S	69 44 W	77013	01
RECREIO	PPL	6 24 S	44 16 W	77021	01
RECREIO	PPL	7 56 S	63 02 W	77022	01
RECREIO	PPL	8 09 S	63 58 W	77022	01
RECREIO	PPL	8 11 S	58 14 W	77041	01
RECREIO	PPL	9 13 S	62 45 W	77022	01
RECREIO	PPL	11 20 S	63 13 W	77032	01
RECREIO	PPL	17 32 S	38 42 W	77032	02
RECREIO	PPL	13 48 S	44 28 W	77032	01
RECREIO	PPL	14 13 S	40 29 W	77032	01
RECREIO	PPL	15 09 S	48 21 W	77032	01
RECREIO	PPL	16 57 S	58 14 W	77041	01
RECREIO	PPL	17 39 S	56 45 W	77041	01
RECREIO	PPL	20 14 S	55 17 W	77051	01
RECREIO	PPL	20 56 S	41 19 W	77034	02
RECREIO	PPL	20 59 S	49 47 W	77033	02
RECREIO	PPL	21 14 S	46 56 W	77033	02
RECREIO	PPL	21 32 S	42 28 W	77033	01
RECREIO	PPL	21 47 S	41 51 W	77035	02
RECREIO	PPL	21 48 S	46 41 W	77041	02
RECREIO SEE MASSAMBARÁ	PPL	29 00 S	56 03 W	77044	00

RECREIO	PPL	30 05 S	57 10 W	77044	01
RECREIO	RSTR	22 35 S	47 41 W	77041	01
RECREIO, CORREGO SEE RECREIO, RIBEIRÃO	STM	16 07 S	51 49 W	77052	00
RECREIO, IGARAPÉ	STM	1 45 S	54 57 W	77019	01
RECREIO, IGARAPÉ	STM	8 49 S	62 17 W	77011	01
RECREIO, RIACHO DO	STMI	9 04 S	48 02 W	77026	01
RECREIO, RIBEIRÃO	STM	9 16 S	46 16 W	77091	01
RECREIO, RIBEIRÃO	STM	16 09 S	51 43 W	77052	01
RECREIO, RIO DO SEE RECREIO, RIACHO DO	STMI	9 04 S	48 02 W	77026	00
RECREIO, SERRA DO	RDGE	8 50 S	48 09 W	77026	01
RECREIO ATIRINGA	PPL	9 36 S	68 59 W	77013	01
RECREIO DOS BANDEIRANTES	BCH	23 02 S	43 29 W	77036	02
RECUPERADO	PPL	23 34 S	54 19 W	77041	01
RECURSO SEE RECUSA	PPL	8 01 S	42 39 W	77022	00
RECURSO	PPL	9 36 S	37 19 W	77029	07
RECURSO	RSTP	3 04 S	44 18 W	77021	01
RECUSA	PPL	8 01 S	42 39 W	77022	01
REDENÇÃO SEE REDENÇÃO	PPL	4 13 S	38 43 W	77029	00
REDENÇÃO SEE REDENÇÃO	PPL	4 58 S	62 35 W	77013	00
REDENÇÃO SEE REDENÇÃO	PPL	6 34 S	64 24 W	77013	00
REDENÇÃO SEE REDENÇÃO	PPL	7 11 S	71 53 W	77013	00
REDENÇÃO SEE REDENÇÃO	PPL	8 55 S	71 35 W	77012	00
REDENÇÃO SEE REDENÇÃO DA SERRA	PPL	23 16 S	45 33 W	77041	00
REDENÇÃO SEE ARAGUA	RSTP	22 45 S	48 30 W	77041	00
REDENÇÃO	PPL	1 04 N	50 42 W	77016	01
REDENÇÃO	PPL	4 13 S	38 43 W	77029	01
REDENÇÃO	PPL	4 58 S	62 35 W	77013	01
REDENÇÃO	PPL	6 34 S	64 24 W	77013	01
REDENÇÃO	PPL	7 11 S	71 53 W	77013	00
REDENÇÃO	PPL	8 55 S	71 35 W	77012	00
REDENÇÃO	PPL	9 50 S	64 36 W	77022	01
REDENÇÃO	PPL	10 15 S	63 43 W	77032	01
REDENÇÃO SEE REDENÇÃO DA SERRA	PPL	23 16 S	45 33 W	77041	00
REDENÇÃO STE REDENTORA	PPL	27 40 S	53 39 W	77044	00
REDENÇÃO, ILHA	ISL	8 08 S	49 11 W	77015	01
REDENÇÃO, VEREDA DA	STMI	10 19 S	43 28 W	77032	01

APPROVED FOR RELEASE: 2007/02/20: CIA-RDP01-00707R000200050005-7

APPROVED FOR RELEASE: 2007/02/20: CIA-RDP01-00707R000200050005-7

REDENÇÃO DA SERRA	PPL	23 18 S	45 59 W	77041	01
REDENTOR, RIACHO	STM	20 39 S	42 35 W	77034	02
REDENTORA	PPL	27 48 S	51 38 W	77044	01
REDIMA	PPL	5 44 S	35 12 W	77034	01
REDONDA, RIO SEE REDONDA, RIO	STM	24 15 S	49 58 W	77047	00
REDONDA	PPL	4 56 S	36 59 W	77024	01
REDONDA, CACHOEIRA	FLLS	11 52 S	65 27 W	77012	01
REDONDA, CHAPADA	UPLD	11 25 S	64 55 W	77012	01
REDONDA, ILHA SEE MEIO, ILHA DO	ISL	1 22 S	48 51 W	77015	00
REDONDA, ILHA	ISL	29 47 S	50 51 W	77053	02
REDONDA, ILHA	ISL	22 48 S	43 07 W	77036	00
REDONDA, ILHA	ISL	23 04 S	43 12 W	77036	01
REDONDA, ILHOTA	ISL	23 04 S	43 12 W	77036	00
REDONDA, LAGOA	LK	31 41 S	63 04 W	77032	01
REDONDA, LAGOA	LK	15 50 S	57 43 W	77051	01
REDONDA, LAGOA	LK	36 12 S	61 41 W	77033	02
REDONDA, LAGOA	LK	20 14 S	49 50 W	77033	02
REDONDA, PEDRA	MLL	27 03 S	61 02 W	77033	02
REDONDA, PONTA	PT	4 55 S	36 58 W	77024	01
REDONDA, SERRA	UPLD	8 42 S	36 53 W	77026	01
REDONDO	PPL	8 29 S	49 48 W	77021	02
REDONDO	PPL	23 02 S	44 05 W	77032	01
REDONDO	PPL	29 15 S	47 23 W	77039	01
REDONDO, CORREGO	STM	23 07 S	54 17 W	77051	01
REDONDO, ILHA SEE REDONDA, ILHA	ISL	29 47 S	50 51 W	77053	00
REDONDO, MORRO	MLL	19 06 S	40 55 W	77032	01
REDONDO, MORRO	MLL	16 40 S	42 18 W	77033	01
REDONDO, MORRO	MLL	18 17 S	43 19 W	77033	01
REDONDO, MORRO	MLL	20 08 S	47 23 W	77041	02
REDONDO, MORRO	MT	25 06 S	48 05 W	77041	01
REDONDO, PICO	MLL	2 28 N	63 25 W	77014	01
REDONDO, SERROTE	MLL	6 42 S	40 18 W	77023	01
REDUÇÃO SEE REDENÇÃO	PPL	9 30 S	44 36 W	77022	00
REDUÇÃO DE SANTO INÁCIO SEE SANTO INÁCIO	PPL	22 41 S	51 49 W	77042	00
REDUCTO SEE REDUTO	PPL	5 07 S	35 41 W	77024	00
REDUTO	PPL	5 07 S	35 41 W	77024	01
REDUTO	PPL	20 14 S	41 59 W	77031	01
REDUTO, PONTA DO	PT	5 05 S	35 42 W	77024	01
REEVE SEE RIVE	PPL	39 46 S	61 28 W	77044	00
REFORÇOS, CACHOEIRA DOS	FLLS	11 18 S	59 57 W	77060	01
REFORMA	PPL	3 52 N	59 36 W	77014	01
REFORMA	PPL	8 28 S	72 52 W	77017	01
REFUGIADO	PPL	28 48 S	50 55 W	77044	01
REFUGIADO, RIO	STM	28 48 S	50 58 W	77044	01
REFÚGIO	PPL	2 51 S	65 19 W	77021	01
REFÚGIO SEE AMPARO	PPL	22 18 S	42 29 W	77059	00
REGALO	PPL	8 06 S	65 37 W	77021	02
REGALO	PPL	9 48 S	65 03 W	77022	01
REGALO	PPL	20 20 S	48 35 W	77039	01
REGALO, ILHA DO	ISL	12 26 S	63 19 W	77042	01
REGANÊ	PPL	22 50 S	42 24 W	77055	02
REGÊNCIA	PPL	19 36 S	39 48 W	77034	01
REGÊNCIA, PONTA DA SEE REGÊNCIA, PONTAL DE	PT	19 37 S	39 48 W	77034	00
REGÊNCIA, PONTAL DE	PT	19 37 S	39 48 W	77034	02
REGENCIA AUGUSTA SEE REGÊNCIA	PPL	19 36 S	39 48 W	77034	00
REGENERAÇÃO	PPL	8 15 S	42 41 W	77027	01
REGENTE FEIJÓ	PPL	22 15 S	51 20 W	77041	01
REGINA	PPL	2 35 N	51 45 W	77018	01
REGINA	PPL	22 54 S	53 25 W	77062	01
REGINA VILELA	PPL	20 58 S	45 42 W	77033	02
REGINÓPOLIS	PPL	21 55 S	49 15 W	77061	01
REGIS-CUÉ SEE INDÁCIO PRÊTO	PPL	23 18 S	54 44 W	77041	00
REGISTRO SEE REGISTRO DO ARAGUAIA	PPL	15 44 S	51 39 W	77052	00
REGISTRO SEE REGISTRO DO JAURU	PPL	15 45 S	58 33 W	77041	00
REGISTRO	PPL	23 07 S	47 36 W	77042	01
REGISTRO	PPL	24 30 S	47 50 W	77043	01
REGISTRO SEE ABELARDO LUZ	PPL	26 36 S	52 21 W	77043	00
REGISTRO SEE PÔSTO DO REGISTRO	OSTP	22 23 S	42 35 W	77035	00
REGISTRO DO ARAGUAIA SEE ARAGUAIAS	PPL	15 43 S	51 51 W	77041	00
REGISTRO DO ARAGUAIA	PPL	15 44 S	51 50 W	77052	01
REGISTRO DO ARAGUAYA SEE REGISTRO DO ARAGUAIA	PPL	15 44 S	51 50 W	77052	00

APPROVED FOR RELEASE: 2007/02/20: CIA-RDP01-00707R000200050005-7

APPROVED FOR RELEASE: 2007/02/20: CIA-RDP01-00707R000200050005-7

REGISTRO DO JAURU	PPL	15 49 S	58 33 W	77091	01
REGO D'ÁGUA, RIBEIRÃO	STM	21 51 S	54 50 W	77051	01
REGRESSO, CACHOEIRA DO	FLLS	0 56 S	54 51 W	77015	01
REI, ARROIO DEL	STM	33 09 S	53 06 W	77044	01
REI, LAGO DO	LK	2 00 N	61 02 W	77014	01
REI, LAGO DO	LK	3 10 S	59 45 W	77019	01
REICHART SEE RIO DOS PARDOS	PPL	26 20 S	50 37 W	77043	00
REIE, IGARAPÉ	STM	1 08 N	67 12 W	77017	01
REINADO	PPL	8 25 S	76 07 W	77026	02
REIS	PPL	23 36 S	51 23 W	77042	01
REIS	RSTR	7 09 S	39 02 W	77025	01
REIS MAGOS, RIO	STM	28 05 S	48 12 W	77014	01
REIUNO, ARROIO SEE VALEREA, RIO	STM	27 47 S	53 58 W	77044	00
RELÂMPAGO, SERRA DO	UPLD	20 37 S	57 52 W	77012	02
RELIGIOSA	PPL	13 14 S	59 43 W	77042	02
RELÓGIO	PPL	28 48 S	48 25 W	77034	02
RELÓGIO	PPL	25 16 S	51 06 W	77042	01
RELÓGIO, CACHOEIRA DO	FLLS	9 54 S	62 48 W	77011	01
RELÓGIO, CÓRREGO	STM	19 55 S	56 48 W	77041	02
RELÓGIO DO SOL	PPL	6 15 S	54 28 W	77015	01
RELÓGIO DO SOL, IGARAPÉ	STM	6 28 S	54 02 W	77015	01
RELVADO	PPL	29 07 S	52 04 W	77064	01
REMADOR, CÓRREGO	STM	16 39 S	49 44 W	77052	02
REMANÇO SEE REMANSO	PPL	5 38 S	61 15 W	77013	00
REMANSÃO	PPL	4 25 S	49 34 W	77015	01
REMANSINHO	PPL	4 26 S	49 34 W	77015	01
REMANSINHO, CÓRREGO	STM	8 24 S	47 57 W	77052	01
REMANSO SEE ALMENDRA	PPL	1 02 S	61 20 W	77014	00
REMANSO	PPL	5 38 S	61 15 W	77013	01
REMANSO	PPL	7 46 S	70 56 W	77013	00
REMANSO	PPL	7 50 S	44 47 W	77022	01
REMANSO	PPL	8 29 S	71 53 W	77012	01
REMANSO	PPL	9 41 S	42 04 W	77019	01
REMANSO	PPL	9 49 S	45 06 W	77022	02
REMANSO	PPL	20 22 S	47 50 W	77041	02
REMANSO	PPL	26 51 S	55 20 W	77051	01
REMANSO	PPL	21 04 S	55 30 W	77051	01
REMANSO	RSTR	22 26 S	47 29 W	77041	01
REMANSO, CACHOEIRA	FLLS	6 30 S	62 53 W	77080	01
REMANSO, ILHA	ISL	1 13 N	61 20 W	77014	01
REMANSO, RIBEIRÃO	STM	21 05 S	55 26 W	77051	01
REMANSO GRANDE	PPL	6 02 S	58 48 W	77013	01
REMANSO SEE ALMENDRA	PPL	1 02 N	61 20 W	77014	00
REMATE DE MALES SEE ATALAIA DO NORTE	PPL	4 20 S	70 12 W	77013	00
REMÉDIO	PPL	2 03 S	44 57 W	77021	01
REMÉDIO	PPL	3 57 S	44 48 W	77021	01
REMÉDIO	PPL	3 58 S	64 20 W	77013	01
REMÉDIO, CACHOEIRA DO	FLLS	10 37 S	61 48 W	77011	01
REMÉDIO, ILHA SEE REMÉDIOS, ILHA DOS	ISL	26 27 S	48 35 W	77043	00
REMÉDIO, ILHA DO	ISL	2 15 S	55 12 W	77015	01
REMÉDIO, SERRA DO	RDGE	5 56 S	58 18 W	77023	01
REMÉDIO DA GAMELEIRA SEE IPIAÇU	PPL	12 21 S	39 05 W	77032	00
REMEDIOS SEE TUÉRA	PPL	3 36 S	40 18 W	77023	00
REMEDIOS SEE SENHORA DOS REMÉDIOS	PPL	21 02 S	43 35 W	77033	00
REMÉDIOS	PPL	12 48 S	42 12 W	77032	01
REMÉDIOS	PPL	23 04 S	45 30 W	77041	01
REMÉDIOS	PPL	23 20 S	46 04 W	77041	01
REMÉDIOS	RSTP	23 18 S	46 04 W	77041	01
REMÉDIOS, ILHA DOS	ISL	26 27 S	48 35 W	77043	04
REMÉDIOS, RIBEIRÃO DOS	STM	22 46 S	48 09 W	77041	01
REMÉDIOS, RIO DOS	STM	13 02 S	42 22 W	77032	01
REMEDIOS DE GAMELLEIRA SEE IPIAÇU	PPL	12 21 S	39 05 W	77032	00
REMEIGIO	PPL	6 56 S	35 47 W	77025	01
REMO, CACHOEIRA DO	FLLS	8 44 S	62 48 W	77011	01
REMOTA	PPL	29 57 S	54 57 W	77044	01
REMOS, RÁPIDOS DOS	RPDS	10 51 S	68 22 W	77091	01
RENAMÉ	PPL	1 53 N	54 57 W	77015	01
RENASCENÇA	PPL	3 50 S	64 21 W	77013	01
RENASCENÇA	PPL	12 10 S	64 32 W	77011	00
RENASCENÇA	PPL	21 51 S	41 58 W	77035	01
RENASCENÇA	PPL	26 08 S	53 01 W	77042	00
RENATO, RIBEIRÃO	STM	11 10 S	55 20 W	77051	01

APPROVED FOR RELEASE: 2007/02/20: CIA-RDP01-00707R000200050005-7

APPROVED FOR RELEASE: 2007/02/20: CIA-RDP01-00707R000200050005-7

RENATO, RIO SEE RENATO, RIBEIRÃO	STH	13 10 S	55 23 W	77051	00
RENESCENÇA SEE RENASCENÇA	PPL	12 10 S	64 32 W	77011	00
RENÓ	RSTH	22 17 S	45 40 W	77033	02
REPARTIÇÃO	PPL	3 41 S	62 40 W	77022	01
REPARTIÇÃO	PPL	3 41 S	62 41 W	77021	01
REPARTIÇÃO	PPL	4 44 S	56 34 W	77015	01
REPARTIMENTO	PPL	1 15 S	50 08 W	77015	01
REPARTIMENTO	PPL	2 33 S	64 44 W	77021	01
REPARTIMENTO	PPL	3 44 S	57 34 W	77013	01
REPARTIMENTO SEE SOBRADINHO	PPL	4 47 S	51 47 W	77015	00
REPARTIMENTO	PPL	9 05 S	62 26 W	77011	01
REPARTIMENTO, BRAÇO DO	STH	3 10 S	50 11 W	77015	01
REPARTIMENTO, CACHOEIRA DO	PLLS	0 50 S	54 14 W	77019	01
REPARTIMENTO, CORREDEIRA DO	RPDS	6 51 S	51 42 W	77015	01
REPARTIMENTO, IGARAPÉ	STH	3 42 S	69 25 W	77015	01
REPARTIMENTO, IGARAPÉ	STH	9 55 S	62 29 W	77011	01
REPARTIMENTO, IGARAPÉ DO SEE PRETO, IGARAPÉ	STH	9 24 S	62 01 W	77011	00
REPARTIMENTO, IGARAPÉ DO	STH	10 38 S	63 30 W	77011	01
REPARTIMENTO, RIO	STH	5 36 S	66 41 W	77013	01
REPARTIMENTO, RIO	STH	6 06 S	50 40 W	77015	01
REPARTIMENTO, SERRA	MLLS	17 40 S	64 50 W	77033	01
REPARTIMENTO, TRAVESSÃO DO SEE REPARTIMENTO, CORREDEIRA DO	RPDS	6 51 S	51 42 W	77015	00
REPARTIMENTO DO JACUNDÁ, RIO	STH	3 21 S	50 02 W	77015	01
REPARTIMENTO JACUNDÁ, RIO SEE REPARTIMENTO DO JACUNDÁ, RIO	STH	3 21 S	50 02 W	77015	00
REPOUSO SEE GRAMA	RSTP	21 41 S	43 29 W	77033	00
REPOUSO, SERRA DO	UPLD	10 36 S	62 54 W	77011	01
REPRESA	PPL	13 11 S	59 26 W	77032	02
REPÚBLICA	PPL	5 12 S	62 48 W	77013	01
REPÚBLICA	PPL	7 26 S	73 26 W	77012	01
REPÚBLICA	PPL	13 30 S	60 30 W	77051	00
REPÚBLICA	PPL	22 15 S	47 27 W	77041	01
REPÚBLICA	PPL	22 15 S	47 29 W	77041	02
REPÚBLICA, IGARAPÉ	STH	7 20 S	72 57 W	77013	01
RESGATEJÃO	PPL	26 30 S	41 35 W	77033	01
RIBA	PPL	4 30 N	60 10 W	77014	01
REPITUBA SEE SANTO ANTÔNIO DE LISBOA	PPL	27 33 S	48 31 W	77041	00
REPUTABA	PPL	4 10 S	49 35 W	77033	01
RESENDE	PPL	22 28 S	44 27 W	77035	01
RESENDE COSTA	PPL	20 55 S	44 14 W	77033	01
RESERVA	PPL	11 45 S	47 03 W	77052	02
RESERVA	PPL	21 04 S	46 04 W	77033	02
RESERVA SEE ITAJAÍ	PPL	27 19 S	48 41 W	77035	00
RESERVA	PPL	22 24 S	47 12 W	77041	02
RESERVA	PPL	24 58 S	50 52 W	77042	01
RESERVA	PPL	25 53 S	52 04 W	77047	01
RESERVA	PPL	29 12 S	53 33 W	77044	01
RESERVA	PPL	31 18 S	52 12 W	77044	01
RESERVA, ARROIO DA	STH	29 13 S	53 16 W	77044	01
RESERVA, ARROIO DA	STH	31 49 S	52 44 W	77044	01
RESERVA, LAGOA DA	LK	30 53 S	50 47 W	77044	02
RESERVA, RIBEIRÃO DA	STH	19 28 S	50 50 W	77033	01
RESFRIADO	PPL	29 50 S	49 56 W	77041	02
RESFRIADO, CÓRREGO	STH	16 55 S	47 56 W	77052	01
RESGATE DE UMBURANAS SEE TINGUATIBA	PPL	12 26 S	39 06 W	77052	00
RESGATES DE UMBURANAS SEE TINGUATIBA	PPL	12 26 S	39 06 W	77052	00
RESIDÊNCIA	PPL	6 22 S	61 50 W	77022	01
RESIDÊNCIA	PPL	7 33 S	60 57 W	77022	01
RESIMBUEIRA, PONTA DA	PT	23 12 S	44 19 W	77035	02
RESOLVIDO	PPL	17 30 S	54 26 W	77051	01
RESPEITO, RIACHO	STHI	19 53 S	43 29 W	77032	01
RESPLANDES	PPL	6 17 S	45 13 W	77021	01
RESPLENDES SEE RESPLANDES	PPL	6 17 S	45 13 W	77021	00
RESPLENDOR	PPL	19 20 S	41 15 W	77033	01
RESPLENDOR, CACHOEIRA DO	PLLS	0 29 N	55 58 W	77015	01
RESPLENDOR, RIBEIRÃO	STH	19 23 S	41 06 W	77049	01
RESSACA	PPL	2 58 S	57 55 W	77019	00
RESSACA	PPL	5 48 S	67 27 W	77021	01
RESSACA	PPL	13 06 S	61 48 W	77032	01
RESSACA	PPL	14 47 S	56 35 W	77051	01
RESSACA	PPL	15 08 S	57 43 W	77051	01

APPROVED FOR RELEASE: 2007/02/20: CIA-RDP01-00707R000200050005-7

APPROVED FOR RELEASE: 2007/02/20: CIA-RDP01-00707R000200050005-7

RESSACA	PPL	20 37 S	47 16 W	77041	01
RESSACA	PPL	20 48 S	56 52 W	77051	01
RESSACA	PPL	21 57 S	45 30 W	77033	02
RESSACA	RSTR	22 36 S	44 57 W	77041	02
RESSACA, CÓRREGO	STM	20 12 S	55 53 W	77051	01
RESSACA, CÓRREGO DA SEE RESSACA, RIBEIRÃO DA	STM	17 35 S	49 50 W	77052	00
RESSACA, ILHA DA	ISL	14 55 S	43 58 W	77033	01
RESSACA, RIACHO DA SEE RESSACA, RIBEIRÃO DA	STMI	14 51 S	41 24 W	77032	00
RESSACA, RIBEIRÃO DA	STM	17 35 S	49 50 W	77052	01
RESSACA, RIBEIRÃO DA	STMI	14 51 S	41 24 W	77032	01
RESSAQUINHA SEE RESSAQUINHA	PPL	21 04 S	43 46 W	77033	00
RESSAQUINHA	PPL	21 04 S	43 46 W	77033	01
RESTAURAÇÃO	PPL	1 06 N	50 36 W	77016	01
RESTAURAÇÃO	PPL	7 03 S	62 53 W	77013	01
RESTAURAÇÃO	PPL	9 13 S	72 14 W	77012	01
RESTAURAÇÃO, IGARAPÉ	STM	5 02 S	70 46 W	77013	01
RESTINGA	PPL	9 48 S	37 17 W	77027	02
RESTINGA	PPL	12 46 S	46 52 W	77052	01
RESTINGA	PPL	20 36 S	47 29 W	77041	01
RESTINGA	PPL	25 09 S	50 32 W	77042	01
RESTINGA, ILHA DA	ISL	7 00 S	34 52 W	77029	01
RESTINGA, PONTA DA	PT	22 48 S	43 14 W	77036	00
RESTINGA DO SANTO EUSTÁQUIO, ARROIO SEE SANTO EUSTÁQUIO, ARROIO	STM	30 06 S	55 34 W	77044	00
RESTINGA SÊCA	PPL	29 49 S	53 29 W	77044	01
RESTINGA SECCA SEE RESTINGA SÊCA	PPL	29 49 S	53 29 W	77044	00
RESTINGUA SEE RESTINGA	PPL	20 36 S	47 29 W	77041	00
RETALHADO, ARROIO	STM	28 48 S	50 12 W	77044	01
RETENÇÃO	PPL	22 04 S	56 27 W	77041	01
RETIRADA	PPL	12 03 S	38 47 W	77032	02
RETIRADA, CÓRREGO DA	STM	19 24 S	49 47 W	77033	01
RETIRADA DA ESPLANADA	PPL	19 19 S	48 21 W	77033	02
RETIRA DA PIUVA SEE PIÚVA GRANDE	PPL	16 26 S	57 04 W	77041	00
RETIRA DA SENTINELLA SEE SENTINELA	PPL	16 30 S	57 12 W	77051	00
RETIRÃO, CÓRREGO SEE RETIRO, CÓRREGO DO	STM	16 44 S	51 13 W	77052	00
RETIRINHO	PPL	14 02 S	58 55 W	77041	01
RETIRINHO	PPL	19 12 S	56 03 W	77051	01
RETIRINHO	PPL	20 43 S	45 16 W	77033	02
RETIRINHO	PPL	20 48 S	46 57 W	77033	02
RETIRINHO, CÓRREGO SEE MACACOS, RIBEIRÃO DOS	STM	16 21 S	51 56 W	77052	00
RETIRINHO, CÓRREGO	STM	18 15 S	52 04 W	77052	01
RETIRINHO, CÓRREGO	STM	18 35 S	50 17 W	77052	02
RETIRINHO, CÓRREGO DO	STM	18 52 S	49 45 W	77033	01
RETIRINHO, CÓRREGO DO	STM	18 57 S	50 02 W	77033	02
RETIRO	PPL	1 06 S	48 34 W	77015	01
RETIRO	PPL	1 07 S	49 23 W	77015	01
RETIRO	PPL	2 32 S	49 19 W	77015	01
RETIRO	PPL	2 42 S	67 05 W	77013	01
RETIRO	PPL	2 56 S	69 39 W	77013	01
RETIRO	PPL	3 10 S	45 18 W	77021	01
RETIRO SEE CARITORÉ	PPL	3 49 S	39 30 W	77023	00
RETIRO	PPL	4 24 S	56 37 W	77015	01
RETIRO	PPL	4 46 S	41 28 W	77032	02
RETIRO	PPL	6 39 S	48 18 W	77023	01
RETIRO SEE CABANAS	PPL	8 25 S	36 21 W	77026	00
RETIRO SEE VOLTA	PPL	8 52 S	38 29 W	77032	00
RETIRO	PPL	9 20 S	38 28 W	77032	01
RETIRO	PPL	9 49 S	36 05 W	77027	02
RETIRO	PPL	9 53 S	36 28 W	77027	01
RETIRO SEE PEDRINHA	PPL	10 03 S	44 16 W	77022	00
RETIRO	PPL	10 09 S	45 01 W	77022	01
RETIRO	PPL	10 17 S	41 03 W	77032	01
RETIRO	PPL	10 23 S	36 28 W	77027	01
RETIRO	PPL	11 03 S	48 36 W	77052	01
RETIRO	PPL	11 49 S	48 49 W	77042	01
RETIRO	PPL	11 46 S	47 53 W	77042	02
RETIRO	PPL	12 05 S	38 48 W	77032	01
RETIRO	PPL	12 10 S	39 11 W	77033	01
RETIRO	PPL	12 21 S	39 36 W	77032	01
RETIRO	PPL	12 44 S	41 36 W	77032	02
RETIRO	PPL	13 17 S	41 48 W	77032	02

APPROVED FOR RELEASE: 2007/02/20: CIA-RDP01-00707R000200050005-7

APPROVED FOR RELEASE: 2007/02/20: CIA-RDP01-00707R000200050005-7

RETIRO		PPL	19	90	S	43	31	W	77092	01
RETIRO		PPL	19	56	S	41	90	W	77042	02
RETIRO		PPL	14	05	S	43	35	W	77092	01
RETIRO		PPL	14	29	S	43	49	W	77092	01
RETIRO		PPL	14	54	S	47	33	W	77091	01
RETIRO		PPL	14	57	S	55	55	W	77051	01
RETIRO		PPL	15	07	S	57	10	W	77051	01
RETIRO		PPL	15	11	S	56	36	W	77051	01
RETIRO		PPL	15	22	S	42	37	W	77033	01
RETIRO		PPL	15	42	S	47	20	W	77053	01
RETIRO		PPL	15	47	S	56	49	W	77051	01
RETIRO		PPL	16	09	S	56	38	W	77051	01
RETIRO		PPL	16	10	S	57	59	W	77051	01
RETIRO		PPL	16	13	S	56	21	W	77051	01
RETIRO		PPL	16	30	S	55	38	W	77051	01
RETIRO		PPL	16	32	S	51	42	W	77052	01
RETIRO		PPL	19	15	S	44	30	W	77033	01
RETIRO		PPL	19	23	S	45	05	W	77033	01
RETIRO	SEE RETIRO DA CONTAGEM	PPL	19	50	S	44	08	W	77033	00
RETIRO		PPL	20	16	S	45	05	W	77033	02
RETIRO		PPL	27	32	S	45	22	W	77033	02
RETIRO		PPL	20	42	S	57	40	W	77051	04
RETIRO		PPL	20	43	S	46	12	W	77033	02
RETIRO		PPL	20	53	S	45	04	W	77033	02
RETIRO		PPL	21	31	S	45	54	W	77033	02
RETIRO		PPL	21	53	S	45	47	W	77033	01
RETIRO SEE COLONIA MUNICIPAL BELO VISTA		PPL	22	01	S	56	05	W	77051	00
RETIRO SEE SALMEIRO		PPL	22	11	S	55	02	W	77051	00
RETIRO		PPL	22	19	S	45	57	W	77033	01
RETIRO		PPL	23	57	S	47	54	W	77041	01
RETIRO		PPL	25	26	S	52	02	W	77047	01
RETIRO		PPL	25	26	S	52	38	W	77047	01
RETIRO		PPL	29	38	S	49	03	W	77041	01
RETIRO		PPL	29	53	S	50	05	W	77044	01
RETIRO		PPL	31	37	S	52	19	W	77044	01
RETIRO		ESTR	21	47	S	43	18	W	77033	01
RETIRO		RSTR	29	06	S	45	29	W	77033	01
RETIRO, BANCO		BANK	4	32	S	37	36	W	77023	02
RETIRO, CÓRREGO		STM	14	35	S	47	12	W	77052	01
RETIRO, CÓRREGO		STM	15	18	S	56	32	W	77041	01
RETIRO, CÓRREGO		STM	16	23	S	53	56	W	77041	02
RETIRO, CÓRREGO SEE AÇUDE, CÓRREGO DO		STM	16	37	S	49	09	W	77052	00
RETIRO, CÓRREGO		STM	16	41	S	50	42	W	77052	02
RETIRO, CÓRREGO		STM	16	49	S	50	15	W	77052	01
RETIRO, CÓRREGO		STM	20	12	S	54	52	W	77051	01
RETIRO, CÓRREGO SEE RETIRO, RIBEIRÃO		STM	21	16	S	50	09	W	77041	00
RETIRO, CÓRREGO		STM	21	56	S	54	26	W	77051	01
RETIRO, CÓRREGO DO		STM	16	03	S	53	08	W	77051	01
RETIRO, CÓRREGO DO		STM	16	44	S	51	13	W	77052	02
RETIRO, CÓRREGO DO SEE RETIRO, RIBEIRÃO DO		STM	17	33	S	49	43	W	77052	00
RETIRO, CÓRREGO DO		STM	18	16	S	49	54	W	77052	01
RETIRO, CÓRREGO DO		STM	19	08	S	48	19	W	77033	02
RETIRO, CÓRREGO DO		STM	19	27	S	48	18	W	77053	02
RETIRO, CÓRREGO DO		STMI	4	36	S	37	45	W	77023	01
RETIRO, ESTAÇÃO		RSTR	22	01	S	47	54	W	77041	02
RETIRO, ESTAÇÃO		RSTR	40	01	S	44	44	W	77044	01
RETIRO, IGARAPÉ DO		STM	9	54	S	62	50	W	77011	01
RETIRO, ILHA DO		ISL	15	05	S	44	03	W	77033	01
RETIRO, LAJEADO		STM	27	10	S	52	45	W	77043	01
RETIRO, MORRO DO		MTN	22	51	S	43	29	W	77036	00
RETIRO, POSTA DO		PT	21	23	S	48	58	W	77055	00
RETIRO, RIACHO		STMI	19	08	S	44	54	W	77027	01
RETIRO, RIACHO DO		STMI	6	44	S	38	13	W	77025	01
RETIRO, RIBEIRÃO SEE RETIRO, CÓRREGO		STM	15	18	S	56	32	W	77041	00
RETIRO, RIBEIRÃO		STM	21	16	S	50	09	W	77041	01
RETIRO, RIBEIRÃO DO		STM	17	33	S	49	43	W	77052	01
RETIRO, RIBEIRÃO DO		STM	29	20	S	52	14	W	77051	01
RETIRO, RIBEIRÃO DO		STM	22	18	S	47	39	W	77041	02
RETIRO, RIO DO		STR	22	59	S	43	20	W	77046	00
RETIRO, SERRA DO		UPLD	3	47	S	39	55	W	77023	01

APPROVED FOR RELEASE: 2007/02/20: CIA-RDP01-00707R000200050005-7

APPROVED FOR RELEASE: 2007/02/20: CIA-RDP01-00707R000200050005-7

RETIRO, SERRA DO	VPLD	9	19	S	36	55	W	77096	01	RETIRO DO BURITI	PPL	16	44	S	54	39	W	77091	01
RETIRO ALEGRE	PPL	22	06	S	57	44	W	77091	01	RETIRO DO CASTANHAL	PPL	6	32	S	62	21	W	77013	01
RETIRO ALEGRIA SEE ALEGRIA	PPL	19	41	S	55	39	W	77091	00	RETIRO DO CERVO	PPL	19	52	S	56	23	W	77041	01
RETIRO AL SORIA SEE ALEGRIA	PPL	19	41	S	55	39	W	77091	00	RETIRO DO CORDEL RAMOS SEE BRETE	PPL	18	39	S	56	47	W	77051	00
RETIRO ANIMAIS	PPL	21	48	S	57	39	W	77041	01	RETIRO DO CURRAL VELHO	PPL	19	35	S	57	43	W	77041	01
RETIRO AQUIDAUANA	PPL	19	46	S	54	47	W	77091	00	RETIRO DO FORNIGUEIRO	PPL	19	04	S	57	19	W	77051	00
RETIRO ARARA	PPL	19	45	S	56	14	W	77091	01	RETIRO DO INDÁ	PPL	19	48	S	56	34	W	77041	01
RETIRO BAÍA BONITA	PPL	19	47	S	56	52	W	77091	01	RETIRO DO JOÃO MORAES SEE JOÃO DE MORAIS	PPL	17	33	S	55	21	W	77091	00
RETIRO CAMPINA SEE RETIRO DA CAMPINA	PPL	4	58	S	62	44	W	77013	00	RETIRO DO MALHEIROS SEE MOLHEIROS	PPL	19	48	S	57	42	W	77091	00
RETIRO CAPIVARA	PPL	19	41	S	56	42	W	77091	01	RETIRO DO JURIAÉ	PPL	21	11	S	42	01	W	77095	01
RETIRO CARANDÁ	PPL	21	47	S	57	35	W	77041	01	RETIRO DO PARATUDAL	PPL	18	33	S	57	17	W	77091	01
RETIRO CARRAPATEIRO	PPL	19	50	S	56	25	W	77041	01	RETIRO DO PARATUDO SEE RETIRO DO PARATUDAL	PPL	18	33	S	57	17	W	77091	00
RETIRO CENTRAL	PPL	19	56	S	55	39	W	77091	01	RETIRO DO PRESIDENTE	PPL	18	43	S	57	47	W	77051	00
RETIRO CORCUNDA SEE CORCUNDA	PPL	19	59	S	56	27	W	77951	00	RETIRO DOS COCHOS	PPL	20	40	S	53	15	W	77051	02
RETIRO CURRAL VELHO SEE RETIRO DO CURRAL VELHO	PPL	19	35	S	57	43	W	77051	00	RETIRO DOS VELHOS	PPL	21	52	S	56	45	W	77091	00
RETIRO DA ANTA, CÓRREGO SEE CHAPADA, RIO	STM	21	21	S	59	43	W	77045	00	RETIRO ESTRÊLA DO SUL SEE ESTRÊLA	PPL	18	24	S	53	36	W	77051	00
RETIRO DA BOA ESPERANÇA SEE ESPERANTINA	PPL	3	54	S	62	14	W	77092	00	RETIRO FEIO, CÓRREGO	STM	21	34	S	59	18	W	77091	01
RETIRO DA CAMPINA	PPL	4	58	S	62	44	W	77015	01	RETIRO FELIPE SEE FELIPE	PPL	29	12	S	55	23	W	77091	00
RETIRO DA CONTAGEM	PPL	19	50	S	44	00	W	77033	02	RETIRO GRANDE	PPL	4	38	S	57	32	W	77073	01
RETIRO DA FORMIGA	PPL	16	48	S	54	44	W	77091	01	RETIRO GUARANI	PPL	19	54	S	55	48	W	77041	01
RETIRO DA FORMOSA	PPL	16	32	S	56	39	W	77051	01	RETIRO LAJEADO SEE LAJEADO	PPL	20	57	S	53	57	W	77091	00
RETIRO DA PIOVA SEE PIOVA GRANDE	PPL	16	20	S	57	04	W	77041	00	RETIROLÂNDIA	PPL	11	34	S	39	19	W	77032	01
RETIRO DA PONTE	PPL	20	48	S	47	48	W	77061	02	RETIRO LARGO	PPL	20	16	S	56	51	W	77091	01
RETIRO DA SENTINELA SEE SENTINELA	PPL	16	30	S	57	12	W	77071	00	RETIRO MATEIRA	PPL	20	56	S	53	04	W	77051	01
RETIRO DAS FORMIGAS SEE RETIRO DA FORMIGA	PPL	16	48	S	54	03	W	77051	00	RETIRO MORTE BELO	PPL	21	19	S	53	32	W	77051	01
RETIRO DAS PIRAMBOIA	PPL	16	22	S	51	48	W	77032	01	RETIRO NOVO	PPL	16	22	S	56	18	W	77041	01
RETIRO DAS PIRAMBOIAS	PPL	18	09	S	57	22	W	77041	01	RETIRO NOVO	PPL	19	50	S	56	16	W	77051	01
RETIRO DA VOLTA GRANDE SEE VOLTA GRANDE	PPL	17	08	S	56	56	W	77051	00	RETIRO PROGRESSO	PPL	22	49	S	57	48	W	77091	01
RETIRO DE AQUIDAUANA SEE RETIRO AQUIDAUANA	PPL	19	46	S	54	47	W	77051	00	RETIRO QUARANY SEE RETIRO SCARANI	PPL	19	54	S	55	49	W	77041	00
RETIRO DE JOÃO DE MORAIS SEE JOÃO DE MORAIS	PPL	17	33	S	55	21	W	77051	00	RETIRO SÃO DOMINGOS	PPL	19	42	S	56	27	W	77091	01
RETIRO DO AQUIDAUANA SEE RETIRO AQUIDAUANA	PPL	19	46	S	54	47	W	77051	00	RETIRO SÃO FRANCISCO	PPL	19	26	S	54	19	W	77012	01
										RETIRO SÃO JOSÉ SEE SÃO JOSÉ	PPL	19	47	S	55	52	W	77051	00
										RETIRO SÃO MANOEL SEE SÃO MANUEL	PPL	20	46	S	53	00	W	77051	00
										RETIRO SÃO RAFAEL	PPL	18	46	S	56	04	W	77052	01
										RETIRO SANTOS	PPL	21	42	S	43	53	W	77055	02
										RETIRO SERRA SEE RETIRO SERRO	PPL	18	12	S	56	49	W	77091	00

APPROVED FOR RELEASE: 2007/02/20: CIA-RDP01-00707R000200050005-7

APPROVED FOR RELEASE: 2007/02/20: CIA-RDP01-00707R000200050005-7

RETIRO SEGURO	PPL	10 12 S	56 49 W	77051	01
RETIRO SUCURI SEE SUCURI	PPL	21 17 S	56 35 W	77051	00
RETIRO TARUMÃ SEE TURUMÃ	PPL	21 19 S	56 13 W	77051	00
RETIRO TRIUNFO	PPL	21 30 S	57 22 W	77051	01
RETIRO VELHO	PPL	20 13 S	55 48 W	77041	01
RETIRO VELHO	PPL	21 29 S	57 49 W	77041	01
RETIRO VELHO, CÓRREGO	STM	18 42 S	48 55 W	77017	01
RETIRO VELHO, CÓRREGO	STM	18 42 S	53 06 W	77041	01
RETIRO VOLTA GRANDE SEE VOLTA GRANDE	PPL	17 58 S	56 56 W	77051	00
REUNIÃO, ILHA DA	ISL	11 35 S	53 22 W	77041	01
REUNIÓN, SALTO SEE CARIBAÁ, SALTO	FLLS	25 34 S	54 08 W	77008	00
REUNO, RIO	STM	27 34 S	54 12 W	77044	01
REVERDOR	PPL	3 59 S	41 14 W	77023	02
REVERDOTTO	PPL	20 54 S	57 45 W	77051	01
REVERSA SEE RESERVA	PPL	21 18 S	52 12 W	77044	00
REVOLTA	PPL	16 20 S	48 29 W	77033	02
REVOLTA	PPL	20 59 S	41 58 W	77015	02
REVOLVE	PPL	9 57 S	36 09 W	77026	02
REV. ARROIO DEL SEE ARROIO DEL	STM	33 59 S	53 06 W	77044	00
REZENDE SEE RESENDE	PPL	22 20 S	44 27 W	77035	00
REZENDE COSTA SEE RESENDE COSTA	PPL	20 55 S	44 14 W	77033	00
REZINGA, CACHOEIRA DA	FLLS	17 26 S	39 55 W	77032	02
RIACHÃO SEE RIACHÃO IFIREIRAS	PPL	3 07 S	42 22 W	77021	00
RIACHÃO SEE VARGOCA	PPL	3 20 S	40 32 W	77023	00
RIACHÃO	PPL	5 22 S	41 48 W	77022	01
RIACHÃO SEE RIACHÃO DO BARBUIÚ	PPL	5 26 S	39 56 W	77025	00
RIACHÃO SEE MONSENHOR HIPÓLITO	PPL	6 59 S	41 07 W	77022	00
RIACHÃO	PPL	7 17 S	41 24 W	77022	01
RIACHÃO	PPL	7 22 S	46 37 W	77021	01
RIACHÃO	PPL	8 10 S	45 35 W	77022	02
RIACHÃO	PPL	8 34 S	37 04 W	77026	01
RIACHÃO	PPL	8 52 S	41 32 W	77022	01
RIACHÃO	PPL	8 57 S	36 55 W	77026	02
RIACHÃO	PPL	9 20 S	36 24 W	77027	02
RIACHÃO	PPL	9 21 S	36 07 W	77027	02
RIACHÃO	PPL	9 21 S	45 19 W	77022	02
RIACHÃO	PPL	9 28 S	36 26 W	77027	02
RIACHÃO SEE RIACHO	PPL	9 35 S	38 13 W	77032	00
RIACHÃO	PPL	9 50 S	36 25 W	77027	01
RIACHÃO SEE RIACHÃO DO DANTAS	PPL	11 04 S	37 44 W	77011	00
RIACHÃO SEE STATIV	PPL	11 20 S	40 24 W	77032	00
RIACHÃO	PPL	11 45 S	45 21 W	77032	01
RIACHÃO SEE RIACHÃO DO JACUÍPE	PPL	11 48 S	39 21 W	77032	00
RIACHÃO SEE RIACHO DA GUIA	PPL	11 57 S	38 23 W	77032	00
RIACHÃO	PPL	11 59 S	44 31 W	77032	01
RIACHÃO	PPL	12 07 S	38 06 W	77032	02
RIACHÃO	PPL	12 08 S	40 28 W	77032	02
RIACHÃO	PPL	12 20 S	39 18 W	77032	02
RIACHÃO	PPL	12 29 S	39 34 W	77032	02
RIACHÃO	PPL	12 32 S	46 25 W	77052	01
RIACHÃO SEE MARINHA	PPL	13 07 S	39 36 W	77032	00
RIACHÃO	PPL	13 09 S	39 19 W	77032	02
RIACHÃO	PPL	13 46 S	40 12 W	77032	02
RIACHÃO	RSTN	4 45 S	43 27 W	77021	01
RIACHÃO	RSTP	13 05 S	37 32 W	77041	01
RIACHÃO SEE POÇÕES, RIACHO DOS	STMI	14 48 S	44 57 W	77022	00
RIACHÃO, CÓRREGO	STM	13 05 S	47 04 W	77052	01
RIACHÃO, CÓRREGO	STM	13 25 S	46 26 W	77052	01
RIACHÃO, CÓRREGO DO	STM	17 16 S	44 20 W	77033	01
RIACHÃO, CÓRREGO DO	STMI	12 12 S	42 47 W	77032	01
RIACHÃO, LAGOA DO	LK	9 19 S	45 12 W	77022	02
RIACHÃO, RIACHO	STMI	12 12 S	39 59 W	77032	01
RIACHÃO, RIACHO DO	STM	13 45 S	40 12 W	77032	01
RIACHÃO, RIACHO DO	STMI	9 14 S	38 09 W	77026	02
RIACHÃO, RIACHO DO	STMI	13 02 S	42 38 W	77032	01
RIACHÃO, RIBEIRÃO DO	STMI	12 15 S	40 26 W	77032	01
RIACHÃO, RIO	STM	9 32 S	35 18 W	77026	01
RIACHÃO, RIO	STM	9 14 S	36 57 W	77026	01
RIACHÃO, RIO	STM	9 21 S	36 25 W	77027	01
RIACHÃO, RIO	STM	11 47 S	45 14 W	77012	01
RIACHÃO, RIO SEE POÇÕES, RIO	STMI	10 10 S	44 51 W	77022	00
RIACHÃO, RIO	STMI	11 17 S	39 06 W	77032	01

APPROVED FOR RELEASE: 2007/02/20: CIA-RDP01-00707R000200050005-7

APPROVED FOR RELEASE: 2007/02/20: CIA-RDP01-00707R000200050005-7

RIACHÃO, SERRA DO	MLL	9	05 S	45	45 W	77032 01
RIACHÃO, VEREDA DO	STNI	11	48 S	44	19 W	77032 01
RIACHÃO DAS NEVES	PPL	11	46 S	44	56 W	77032 01
RIACHÃO DA TOUCEIRA	PPL	13	29 S	39	27 W	77032 02
RIACHÃO DE TRAPIU SEE RIACHÃO DO TRAIPU	PPL	9	34 S	36	49 W	77027 00
RIACHÃO DO BACAMARTE	PPL	7	15 S	39	41 W	77025 01
RIACHÃO DO BARREIRÃO	PPL	5	26 S	39	30 W	77029 01
RIACHÃO DO BARROS	PPL	11	04 S	37	44 W	77031 01
RIACHÃO DO JACUNYPE SEE RIACHÃO DO JACUÍPE	PPL	11	48 S	39	21 W	77032 00
RIACHÃO DO JACUÍPE	PPL	11	48 S	39	21 W	77032 01
RIACHÃO DO TRAIPU	PPL	9	34 S	36	49 W	77027 02
RIACHÃO DO UTINGA	PPL	12	02 S	41	10 W	77032 01
RIACHÃO D'UTINGA SEE RIACHÃO DO UTINGA	PPL	12	02 S	41	10 W	77032 00
RIACHÃO TEIXEIRAS	PPL	3	07 S	42	22 W	77021 01
RIACHÃOZINHO	PPL	12	09 S	41	21 W	77032 01
RIACHÃOZINHO	PPL	12	14 S	41	18 W	77032 02
RIACHAO SEE RIACHÃO	PPL	7	22 S	46	37 W	77031 00
RIACHINHO	PPL	6	26 S	48	08 W	77032 01
RIACHINHO	PPL	8	12 S	37	07 W	77026 02
RIACHINHO	PPL	9	36 S	37	20 W	77026 02
RIACHINHO	PPL	8	57 S	41	17 W	77032 01
RIACHINHO	PPL	10	14 S	43	12 W	77032 01
RIACHINHO	PPL	13	11 S	42	24 W	77032 01
RIACHO SEE TANGARÁ	PPL	6	11 S	35	49 W	77024 00
RIACHO	PPL	6	15 S	41	45 W	77022 01
RIACHO	PPL	8	59 S	38	43 W	77032 02
RIACHO	PPL	9	01 S	40	02 W	77026 00
RIACHO	PPL	9	15 S	35	25 W	77027 01
RIACHO	PPL	9	35 S	38	13 W	77032 01
RIACHO	PPL	10	53 S	43	17 W	77032 01
RIACHO	PPL	10	58 S	42	35 W	77032 01
RIACHO SEE RIACHÃO	PPL	11	45 S	45	21 W	77032 00
RIACHO SEE RIACHÃO	PPL	12	07 S	38	06 W	77032 00
RIACHO SEE RIACHÃO	PPL	12	20 S	39	18 W	77032 00
RIACHO	PPL	12	21 S	39	39 W	77032 02
RIACHO	PPL	17	12 S	42	20 W	77033 01
RIACHO	PPL	19	45 S	40	03 W	77034 01
RIACHO	PPL	20	36 S	40	58 W	77043 01
RIACHO, BARRA DO	ENTR	19	40 S	40	01 W	77044 00
RIACHO, LAGOA DO	LK	7	59 S	42	25 W	77022 01
RIACHO, RIO	STM	19	50 S	40	04 W	77044 01
RIACHO, RIO	STMI	6	50 S	41	19 W	77022 01
RIACHO ALEGRE	PPL	13	35 S	39	54 W	77017 02
RIACHO CLARO	PPL	12	26 S	38	26 W	77017 02
RIACHO DA AREIA	PPL	9	23 S	46	27 W	77021 01
RIACHO DA AREIA	PPL	12	33 S	39	58 W	77017 02
RIACHO DA AREIA	PPL	19	32 S	44	23 W	77033 01
RIACHO DA AREIA, SERRA	MOUT	8	25 S	41	15 W	77022 01
RIACHO DA BRAVA	PPL	8	54 S	36	49 W	77026 02
RIACHO DA CRUZ	PPL	5	17 S	43	39 W	77025 01
RIACHO DA CRUZ	PPL	19	29 S	44	18 W	77035 01
RIACHO D'ANNA	PPL	9	35 S	37	36 W	77027 02
RIACHO DA GUIA	PPL	11	57 S	38	23 W	77032 01
RIACHO DA LAGOA	PPL	8	52 S	44	58 W	77022 02
RIACHO DA LUZIA	PPL	8	38 S	36	51 W	77026 02
RIACHO DA MATA	PPL	4	36 S	43	44 W	77023 01
RIACHO DARTAS	PPL	12	12 S	40	39 W	77017 01
RIACHO DA ONÇA	PPL	8	23 S	33	34 W	77026 02
RIACHO DA ONÇA	PPL	11	14 S	39	46 W	77017 01
RIACHO DA PEDRA SEE RIACHO DAS PEDRAS	PPL	9	58 S	39	17 W	77032 00
RIACHO DA PEDRA	PPL	13	55 S	40	09 W	77032 02
RIACHO DA PRAIA	PPL	19	39 S	40	01 W	77032 02
RIACHO DAS ALMAS	PPL	8	08 S	35	52 W	77026 01
RIACHO DAS ANTAS	PPL	9	45 S	37	32 W	77011 02
RIACHO DA SELLA SEE UMBRIM	PPL	5	41 S	39	20 W	77023 00
RIACHO DA SELLA SEE UMBRIM	PPL	5	41 S	39	20 W	77023 00
RIACHO DA SERRA	PPL	8	34 S	38	54 W	77026 02
RIACHO DA SERRA	PPL	8	35 S	38	56 W	77026 02
RIACHO DAS PURRAS	PPL	8	35 S	36	24 W	77026 02
RIACHO DAS PEDRAS	PPL	9	58 S	39	17 W	77032 01
RIACHO DAS PEDRAS	PPL	13	52 S	40	52 W	77032 02

APPROVED FOR RELEASE: 2007/02/20: CIA-RDP01-00707R000200050005-7

APPROVED FOR RELEASE: 2007/02/20: CIA-RDP01-00707R000200050005-7

BLANK PAGE

APPROVED FOR RELEASE: 2007/02/20: CIA-RDP01-00707R000200050005-7

APPROVED FOR RELEASE: 2007/02/20: CIA-RDP01-00707R000200050005-7

-CONTINUED-

APPROVED FOR RELEASE: 2007/02/20: CIA-RDP01-00707R000200050005-7

APPROVED FOR RELEASE: 2007/02/20: CIA-RDP01-00707R000200050005-7

GAZETTEER

BRAZIL

16 OF 20

FSTC



MICROCOPY RESOLUTION TEST CHART

XST HQ FORM 58 (13 FEB 80)

APPROVED FOR RELEASE: 2007/02/20: CIA-RDP01-00707R000200050005-7

APPROVED FOR RELEASE: 2007/02/20: CIA-RDP01-00707R000200050005-7

RIACHO DA TÔRRE	PPL	13 27 S	39 49 W	77032	02	RIACHO DO PINTOR	PPL	11 39 S	45 02 W	77042	01
RIACHO DE SANTANA	PPL	6 16 S	38 19 W	77026	01	RIACHO DO POÇO	PPL	12 56 S	43 17 W	77042	02
RIACHO DE SANTANA	PPL	13 37 S	42 57 W	77032	01	RIACHO DO SACO	PPL	8 47 S	36 58 W	77026	02
RIACHO DE SANTANNA SEE RIACHO DE SANTANA	PPL	13 37 S	42 57 W	77032	00	RIACHO DO SACO	PPL	8 48 S	38 52 W	77032	02
RIACHO DE SANTO ANTÔNIO	PPL	7 41 S	36 09 W	77025	01	RIACHO DO SANGUE SEE JAGUARETAMA	PPL	5 37 S	38 46 W	77023	00
						RIACHO DOS CAVALOS	PPL	6 26 S	37 40 W	77025	01
RIACHO DO SALAIO	PPL	13 15 S	41 27 W	77032	01	RIACHO DO SERTÃO	PPL	9 33 S	37 00 W	77027	01
RIACHO DO SAPO	ESTD	17 48 S	44 09 W	77049	01	RIACHO DOS MACHADOS	PPL	15 59 S	43 01 W	77043	01
RIACHO DO SORTIO	PPL	13 53 S	41 17 W	77032	02	RIACHO DOS MATOS SEE MATOS	PPL	5 18 S	41 59 W	77022	00
RIACHO DO SREJO	PPL	9 05 S	36 14 W	77027	02	RIACHO DOS NEGROS	PPL	9 02 S	37 17 W	77026	02
RIACHO DO SUSPO	PPL	19 30 S	45 09 W	77045	01						
						RIACHO DOS NEGROS	PPL	12 26 S	44 57 W	77032	02
RIACHO DO CALDEIRÃO	PPL	13 52 S	40 20 W	77032	02	RIACHO DO SOBRADO	PPL	9 16 S	40 45 W	77032	01
RIACHO DO COURO	PPL	8 39 S	36 43 W	77026	02	RIACHO DO SOL	PPL	8 42 S	36 33 W	77026	02
RIACHO DOCE SEE CARAPOTÓS	PPL	8 00 S	36 04 W	77026	00	RIACHO DO SOL SEE RIO DO SAL	PPL	9 51 S	36 52 W	77027	00
RIACHO DOCE	PPL	9 36 S	35 39 W	77027	01	RIACHO DOS PAULOS	PPL	8 17 S	44 49 W	77022	01
RIACHO DOCE	PPL	18 13 S	39 50 W	77052	03						
						RIACHO DOS PORCOS SEE RIACHO DOS PORTOS	PPL	12 48 S	43 19 W	77042	00
RIACHO DO CEDRO	PPL	11 41 S	42 37 W	77032	01	RIACHO DOS PORCOS	PPL	13 50 S	44 35 W	77042	01
RIACHO DO CIPÓ	PPL	12 21 S	39 10 W	77032	02	RIACHO DOS PORTOS	PPL	12 48 S	43 19 W	77042	01
RIACHO DO CORREIA	PPL	12 07 S	39 37 W	77032	02	RIACHO D'OURO SEE RIACHO DO OURO	PPL	11 37 S	47 08 W	77052	00
RIACHO DO CURRAL	PPL	13 41 S	40 36 W	77032	02	RIACHO ESPERA	PPL	8 52 S	36 31 W	77026	02
RIACHO DO POBO	PPL	16 47 S	43 43 W	77043	01						
RIACHO DO GARIMPO	PPL	10 41 S	34 46 W	77031	01	RIACHO FRESCO	PPL	13 37 S	44 37 W	77022	01
RIACHO DO GUIMARÃES SEE GRAJAÍRAS	PPL	3 53 S	40 23 W	77023	00	RIACHO FRIO	PPL	10 05 S	44 59 W	77022	01
RIACHO DO MATE	PPL	8 47 S	39 11 W	77032	01	RIACHO FRIO SEE FRIO	PPL	12 24 S	42 54 W	77032	00
RIACHO DO MATO SEE RIACHO DO MATE	PPL	8 47 S	39 11 W	77032	00	RIACHO FUNDO SEE IBOREPI	PPL	6 50 S	38 59 W	77023	00
RIACHO DO MATO	PPL	8 52 S	35 43 W	77026	01	RIACHO FUNDO	PPL	7 04 S	44 44 W	77021	01
RIACHO DO MEIO	PPL	5 37 S	42 46 W	77021	01	RIACHO FUNDO	PPL	8 40 S	37 08 W	77026	02
RIACHO DO MEIO	PPL	7 52 S	37 22 W	77026	01	RIACHO FUNDO	PPL	8 49 S	36 34 W	77026	02
RIACHO DO MEIO	PPL	8 02 S	36 54 W	77026	01	RIACHO FUNDO	PPL	12 17 S	39 19 W	77042	02
RIACHO DO MEIO	PPL	8 25 S	36 57 W	77026	02	RIACHO FUNDO	PPL	13 19 S	41 56 W	77032	02
RIACHO DO MEIO	PPL	11 52 S	40 41 W	77032	03	RIACHO FUNDO	PPL	15 01 S	43 55 W	77043	01
RIACHO DO MEIO	PPL	13 18 S	39 41 W	77032	02	RIACHO FUNDO	PPL	19 10 S	43 43 W	77053	01
RIACHO DO MEL	PPL	9 24 S	36 56 W	77027	01	RIACHO FUNDO, SERRA	UPLD	8 18 S	36 51 W	77026	01
RIACHO DO MENDES	PPL	7 30 S	43 42 W	77022	01	RIACHO GRANDE	PPL	7 36 S	36 03 W	77025	01
RIACHO DO NORTE	PPL	13 51 S	39 29 W	77032	01	RIACHO GRANDE	PPL	9 26 S	39 51 W	77032	02
RIACHO DO OURO	PPL	11 37 S	47 08 W	77052	02	RIACHO GRANDE	PPL	9 28 S	37 27 W	77027	02
RIACHO DO PASTO	PPL	13 48 S	41 08 W	77032	02	RIACHO GRANDE	PPL	9 29 S	37 28 W	77027	02

APPROVED FOR RELEASE: 2007/02/20: CIA-RDP01-00707R000200050005-7

APPROVED FOR RELEASE: 2007/02/20: CIA-RDP01-00707R000200050005-7

RIACHO GRANDE	PPL	10 19 S	45 01 W	77027	02
RIACHO GRANDE	PPL	23 48 S	46 31 W	77041	01
RIACHO GRANDE, SERRA DO	SPUR	10 20 S	49 00 W	77027	02
RIACHO LARGO	PPL	9 51 S	37 41 W	77011	02
RIACHO OUTEIRO	PPL	13 10 S	39 26 W	77012	02
RIACHO PEDRAS	PPL	12 44 S	41 04 W	77012	02
RIACHO PEQUENO	PPL	8 26 S	39 01 W	77026	01
RIACHOS, RIACHO DOS	STM	13 17 S	40 29 W	77012	01
RIACHO SÊCO	PPL	5 41 S	40 44 W	77031	01
RIACHO SÊCO	PPL	8 22 S	37 36 W	77026	02
RIACHO SÊCO	PPL	8 48 S	39 44 W	77012	02
RIACHO SÊCO	PPL	8 55 S	36 37 W	77026	02
RIACHO SÊCO	PPL	9 24 S	37 51 W	77027	02
RIACHO SÊCO SEE LAGOA SÊCA	PPL	9 53 S	36 34 W	77027	00
RIACHO SÊCO	PPL	13 03 S	39 43 W	77012	01
RIACHO SÊCO	PPL	13 20 S	39 51 W	77012	01
RIACHO VERDE	PPL	6 52 S	37 22 W	77023	01
RIACHO VERDE SEE VERDE JANTE	PPL	7 33 S	38 59 W	77026	00
RIACHUELLO SEE MIRANGABA	PPL	10 37 S	40 35 W	77012	00
RIACHUELO	PPL	1 56 S	44 47 W	77021	01
RIACHUELO SEE UNIRIN	PPL	3 41 S	39 20 W	77023	00
RIACHUELO	PPL	5 47 S	35 46 W	77024	01
RIACHUELO	PPL	9 26 S	43 36 W	77027	02
RIACHUELO	PPL	9 51 S	36 14 W	77027	01
RIACHUELO	PPL	10 44 S	37 23 W	77011	01
RIACHUELO SEE MIRANGABA	PPL	10 57 S	40 35 W	77012	00
RIACHUELO	PPL	12 06 S	40 38 W	77032	01
RIACHUELO	PPL	12 09 S	40 43 W	77032	02
RIACHUELO	PPL	20 32 S	47 57 W	77041	01
RIACHUELO	PPL	22 16 S	47 19 W	77041	02
RIACHUELO	RSTN	13 45 S	37 20 W	77011	01
RIACHUELO, ESTAÇÃO	RSTN	22 54 S	43 15 W	77036	00
RIACHUELO, RIBEIRÃO	STM	10 40 S	41 50 W	77011	01
RIALMA	PPL	15 10 S	47 34 W	77042	01
RIALMAS SEE RIALMA	PPL	15 18 S	49 34 W	77042	00
RIALTO	PPL	22 35 S	44 36 W	77035	01
RIANÁPOLIS	PPL	15 29 S	49 28 W	77042	00
RIANÓPOLIS SEE RIANÁPOLIS	PPL	15 29 S	49 28 W	77042	00
RIBAMAR	PPL	2 33 S	44 03 W	77021	01
RIBAMAR	PPL	5 36 S	41 00 W	77013	01
RIBANCEIRA, PORTA DA	PT	28 12 S	48 39 W	77043	00
RIBANCEIRAS, PORTA SEE RIBANCEIRA, PORTA DA	PT	28 12 S	48 39 W	77043	00
RIBAS DO RIO PARDO	PPL	20 27 S	53 46 W	77041	01
RIBEIRA	PPL	2 43 S	44 02 W	77021	01
RIBEIRA	PPL	10 52 S	37 11 W	77011	01
RIBEIRA	PPL	15 50 S	48 24 W	77033	01
RIBEIRA SEE CUMMANDEIE	PPL	23 00 S	44 29 W	77035	00
RIBEIRA	PPL	24 48 S	49 01 W	77041	01
RIBEIRA	UPLD	12 39 S	44 28 W	77012	00
RIBEIRA, BAÍA DA	BAY	22 59 S	44 23 W	77035	02
RIBEIRA, CHAPADA DA SEE RIBEIRA	UPLD	12 39 S	44 28 W	77012	00
RIBEIRA, CÓRREGO DA SEE RIBEIRA DE CIMA, CÓRREGO DA	STM	15 59 S	39 27 W	77032	00
RIBEIRA, CÓRREGO DA	STM	16 10 S	39 48 W	77042	02
RIBEIRA, LAGOA DA	LSN	22 07 S	41 29 W	77035	01
RIBEIRA, PORTA DA	PT	22 49 S	43 10 W	77036	00
RIBEIRA, PRAIA DA	BCH	22 50 S	43 10 W	77036	00
RIBEIRA, RIACHO	STMI	11 03 S	38 26 W	77032	01
RIBEIRA, RIO SEE PERIÁ, RIO	STM	2 34 S	43 26 W	77021	00
RIBEIRA, RIO DA SEE RIBEIRA DE IGUAPE, RIO	STM	24 48 S	47 24 W	77041	00
RIBEIRA, SERRA DA	RDGE	25 22 S	50 48 W	77042	01
RIBEIRA DE BAIXO, CÓRREGO	STM	16 01 S	39 47 W	77032	02
RIBEIRA DE CIMA	PPL	16 17 S	39 50 W	77032	02
RIBEIRA DE CIMA, CÓRREGO DA	STM	15 59 S	39 27 W	77032	01
RIBEIRA DE IGUAPE, RIO	STM	24 48 S	47 24 W	77041	01
RIBEIRA DO IGUAPE, RIO SEE RIBEIRA DE IGUAPE, RIO	STM	24 48 S	47 24 W	77041	00
RIBEIRA DO MAU GRANDE SEE RIBEIRO DO AMPARO	PPL	11 33 S	38 26 W	77012	00
RIBEIRA DO POMBAL	PPL	10 50 S	38 32 W	77032	01
RIBEIRÃO	PPL	0 31 S	35 29 W	77026	01
RIBEIRÃO	PPL	10 15 S	65 16 W	77011	01

APPROVED FOR RELEASE: 2007/02/20: CIA-RDP01-00707R000200050005-7

APPROVED FOR RELEASE: 2007/02/20: CIA-RDP01-00707R000200050005-7

RIBEIRÃO SEE RIBEIRÃO DO MEIO	PPL	11 14 S	41 54 W	77032	00
RIBEIRÃO	PPL	19 31 S	39 51 W	77032	02
RIBEIRÃO	PPL	15 19 S	56 40 W	77041	01
RIBEIRÃO	PPL	16 47 S	43 39 W	77033	01
RIBEIRÃO SEE GUAPÓ	PPL	16 49 S	49 32 W	77052	00
RIBEIRÃO	PPL	17 17 S	43 39 W	77033	01
RIBEIRÃO	PPL	18 32 S	43 46 W	77033	01
RIBEIRÃO SEE GUARANÁ	PPL	19 40 S	48 19 W	77034	00
RIBEIRÃO	PPL	20 27 S	45 44 W	77033	02
RIBEIRÃO	PPL	20 45 S	44 17 W	77033	02
RIBEIRÃO	PPL	20 58 S	44 17 W	77033	01
RIBEIRÃO	PPL	21 15 S	43 07 W	77033	02
RIBEIRÃO SEE SÃO JOSÉ DO RIBEIRÃO	PPL	22 12 S	42 24 W	77035	00
RIBEIRÃO	PPL	23 17 S	45 36 W	77041	01
RIBEIRÃO SEE RIBEIRÃO DA ILHA	PPL	27 43 S	48 35 W	77043	00
RIBEIRÃO, BREJO	STM	11 07 S	46 01 W	77032	01
RIBEIRÃO, CACHOEIRA (BRAZIL)= CACHUELA RIBERÓN (BOLIVIA)	FLLS	10 13 S	69 17 W	77000	01
RIBEIRÃO, CÓRREGO	STM	12 35 S	41 29 W	77032	02
RIBEIRÃO, CÓRREGO	STM	16 46 S	55 19 W	77052	01
RIBEIRÃO, CÓRREGO	STMI	12 12 S	40 38 W	77032	02
RIBEIRÃO, LAGOA DO	LK	9 19 S	44 29 W	77022	02
RIBEIRÃO, RIACHO DO	STM	13 03 S	39 42 W	77032	01
RIBEIRÃO, RIO	STM	9 31 S	46 49 W	77052	01
RIBEIRÃO, RIO	STM	19 14 S	69 16 W	77011	01
RIBEIRÃO, RIO SEE JIQUIRIÇA= MIRIM, RIO	STM	13 13 S	39 31 W	77032	00
RIBEIRÃO, RIO	STM	19 47 S	40 02 W	77034	01
RIBEIRÃO, RIO DO	STM	13 17 S	41 50 W	77032	02
RIBEIRÃO, RIO DO	STM	13 57 S	41 06 W	77032	01
RIBEIRÃO AMARELO	PPL	25 06 S	48 30 W	77042	01
RIBEIRÃO AZUL	PPL	5 58 S	43 06 W	77071	01
RIBEIRÃO BONITO	PPL	22 04 S	48 10 W	77041	01
RIBEIRÃO BRANCO	PPL	24 13 S	48 47 W	77041	01
RIBEIRÃO CLARO SEE GUAPIAÇU	PPL	20 45 S	49 13 W	77041	00
RIBEIRÃO CLARO	PPL	21 03 S	53 38 W	77041	01
RIBEIRÃO CLARO	PPL	23 10 S	49 44 W	77042	01
RIBEIRÃO CLARO SEE FERREIROS	RSTR	28 28 S	52 41 W	77051	00

RIBEIRÃO CLARO, BRAÇO ESQUERDO SEE ESQUERDO DO RIBEIRÃO CLARO, BRAÇO	STM	17 11 S	53 19 W	77051	00
RIBEIRÃO CORRENTE	PPL	20 27 S	47 35 W	77041	01
RIBEIRÃO DA BAIXA	PPL	19 15 S	41 54 W	77032	02
RIBEIRÃO DA DIVISA SEE FLORIANO	PPL	22 27 S	44 18 W	77015	00
RIBEIRÃO DA ILHA	PPL	27 43 S	48 35 W	77043	01
RIBEIRÃO DA PRATA	PPL	19 34 S	56 07 W	77051	01
RIBEIRÃO DA SERRA	PPL	24 18 S	47 57 W	77041	01
RIBEIRÃO DAS LAJES, REPRESA DO	RSV	22 45 S	43 57 W	77015	01
RIBEIRÃO DAS NEVES	PPL	19 47 S	44 06 W	77033	01
RIBEIRÃO DAS PEDRA SEE RIBEIRÃO DAS PEDRAS	PPL	18 55 S	48 24 W	77033	00
RIBEIRÃO DAS PEDRAS	PPL	24 34 S	55 56 W	77051	01
RIBEIRÃO DAS PEDRAS	PPL	19 17 S	56 52 W	77051	01
RIBEIRÃO DAS PEDRAS	PPL	18 59 S	48 24 W	77033	02
RIBEIRÃO DE CIMA	PPL	13 13 S	41 59 W	77032	02
RIBEIRÃO DE CIMA	PPL	19 43 S	48 20 W	77034	01
RIBEIRÃO DE SÃO DOMINGOS	PPL	20 28 S	42 17 W	77033	02
RIBEIRÃO DE SÃO JOAQUIM	PPL	22 17 S	44 11 W	77035	01
RIBEIRÃO DO CAFÉ SEE CAFÉ	PPL	21 57 S	49 59 W	77042	00
RIBEIRÃO DO CARARIAÇÓ	PPL	9 01 S	36 08 W	77027	02
RIBEIRÃO DO CRUZEIRO	PPL	19 48 S	48 08 W	77034	01
RIBEIRÃO DO LARGO SEE LARGO	PPL	15 27 S	48 43 W	77032	00
RIBEIRÃO DO MEIO	PPL	19 14 S	41 54 W	77032	01
RIBEIRÃO DO MEIO	PPL	19 47 S	48 19 W	77034	01
RIBEIRÃO DO MEIO	PPL	22 10 S	47 29 W	77041	01
RIBEIRÃO DO OURO	PPL	21 12 S	49 09 W	77043	01
RIBEIRÃO DO PINHA	PPL	23 24 S	50 18 W	77042	01
RIBEIRÃO DO POTE	PPL	23 36 S	45 50 W	77041	01
RIBEIRÃO DO SALTO	PPL	25 49 S	48 14 W	77032	01
RIBEIRÃO DOS ÍNDIOS	PPL	21 49 S	51 37 W	77041	01
RIBEIRÃO DOS PINTOS	PPL	22 47 S	49 55 W	77041	01
RIBEIRÃO FUNDÃO, RIO SEE FUNDÃO, RIBEIRÃO DO	STM	19 08 S	47 27 W	77033	00
RIBEIRÃO FUNDO	PPL	21 57 S	46 13 W	77033	02
RIBEIRÃO FUNDO	PPL	22 48 S	46 15 W	77033	01
RIBEIRÃO GALINHA SEE GUARANÁ	PPL	19 48 S	48 15 W	77034	00
RIBEIRÃO GRANDE	PPL	14 54 S	56 48 W	77051	01

APPROVED FOR RELEASE: 2007/02/20: CIA-RDP01-00707R000200050005-7

APPROVED FOR RELEASE: 2007/02/20: CIA-RDP01-00707R000200050005-7

RIBEIRÃO GRANDE	PPL	22 40 S	49 27 W	77041	01
RIBEIRAO GRANDE	PPL	24 59 S	50 00 W	77043	01
RIBEIRÃO GRANDE, RIO SEE GRANDE, RIBEIRÃO	STM	23 02 S	49 43 W	77042	00
RIBEIRÃO JÚNIOR SEE RUBIÃO JÚNIOR	RSTN	22 53 S	48 29 W	77041	00
RIBEIRÃO PADRE SOUSA, CABECEIRA DO SEE RIO PADRE SOUSA, CABECEIRA DO	STM	16 05 S	49 00 W	77052	00
RIBEIRÃO PEQUENO	PPL	20 27 S	48 52 W	77043	01
RIBEIRÃO PIRES	PPL	23 43 S	46 29 W	77041	01
RIBEIRÃO PRETO	PPL	21 10 S	47 48 W	77041	01
RIBEIRÃO VERMELHO	PPL	21 11 S	48 09 W	77053	01
RIBEIRÃO VERMELHO SEE RIBEIRÃO VERMELHO DO SUL	PPL	23 49 S	49 27 W	77041	00
RIBEIRÃO VERMELHO	PPL	23 53 S	49 38 W	77042	01
RIBEIRÃO VERMELHO DO SUL	PPL	23 49 S	49 27 W	77041	01
RIBEIRÃOZINHO	PPL	13 44 S	48 12 W	77052	02
RIBEIRÃOZINHO	PPL	18 12 S	48 32 W	77057	01
RIBEIRÃOZINHO, RIBEIRÃO	STM	21 30 S	50 43 W	77051	01
RIBEIRÃOZINHO SEE PONTE BRANCA	PPL	16 27 S	52 48 W	77051	00
RIBEIRINHA	PPL	24 55 S	48 29 W	77042	01
RIBEIRINHA, RIBEIRÃO SEE RIBEIRINHA, RIO	STM	24 55 S	48 29 W	77042	00
RIBEIRINHA, RIO	STM	24 55 S	48 29 W	77042	01
RIBEIRINHO, CÓRREGO	STM	12 25 S	41 27 W	77052	02
RIBEIRO	PPL	12 03 S	41 29 W	77052	01
RIBEIRO	PPL	15 41 S	39 12 W	77052	01
RIBEIRO	PPL	21 59 S	45 35 W	77053	01
RIBEIRO	PPL	29 17 S	54 10 W	77044	01
RIBEIRO	RSTN	22 06 S	45 11 W	77053	02
RIBEIRO, ARROIO SEE DOURADINHO, ARROIO	STM	30 19 S	51 18 W	77044	00
RIBEIRO, RIBEIRÃO DO	STM	22 46 S	51 19 W	77042	02
RIBEIRO, VEREDA DO	STMJ	19 27 S	42 33 W	77052	01
RIBEIRO DO AMPARO	PPL	11 03 S	38 28 W	77052	01
RIBEIRO DOS SANTOS	PPL	29 34 S	48 56 W	77041	01
RIBEIRO DO VALE	PPL	21 03 S	49 43 W	77041	01
RIBEIRO DO VALE	RSTN	21 35 S	46 53 W	77041	31
RIBEIRO GONÇALVES	PPL	7 32 S	45 14 W	77022	01
RIBEIRO JUNQUEIRA	PPL	21 20 S	42 31 W	77053	01
RIBEIRO MEQUENO, ARROIO	STM	30 22 S	51 24 W	77044	01
RIBEIRÓPOLIS	PPL	10 32 S	37 26 W	77051	01
RIBEIRÓPOLIS SEE TAQUAÍ	PPL	23 27 S	49 29 W	77041	00
RIBEIROS SEE RIBEIRO	PPL	21 59 S	45 35 W	77053	00
RIBEIROS DE BAIXO	PPL	20 19 S	44 [illegible] W	77053	01
RIBEIROS DE CIMA	PPL	20 16 S	44 41 W	77053	01
RIBEIRALTA	PPL	13 35 S	60 40 W	77011	00
RIBEIRÃO, CACHOEIRA SEE RIBEIRÃO, CACHOEIRA	PLLS	10 13 S	65 17 W	77040	00
RICA, CACHOEIRA	PLLS	8 57 S	57 22 W	77080	01
RICA, ILHA	ISL	8 56 S	57 22 W	77041	01
RICA, VERTENTE	STM	17 45 S	49 24 W	77052	02
RICA, VERTENTE	STM	18 17 S	48 59 W	77052	02
RICARDINHO	PPL	16 12 S	48 24 W	77053	02
RICARDO	PPL	15 46 S	43 52 W	77053	01
RICARDO DE ALBUQUERQUE, ESTAÇÃO	RSTN	22 50 S	43 24 W	77036	00
RICARDO FRANCO, RIO	STM	11 18 S	61 55 W	77011	01
RICARDO FRANCO, SERRA	MLLS	14 30 S	60 15 W	77051	01
RICARDO FRANCO, SERRARIA DE SEE RICARDO FRANCO, SERRA	MLLS	14 30 S	60 15 W	77051	00
RICARDO SANTOS	PPL	29 54 S	56 13 W	77044	01
RICO, CÓRREGO	STM	13 05 S	55 58 W	77051	01
RICO, CÓRREGO	STM	15 42 S	54 24 W	77051	01
RICO, CÓRREGO	STM	16 30 S	49 22 W	77052	02
RICO, CÓRREGO	STM	17 26 S	46 32 W	77053	01
RICO, CÓRREGO	STM	21 13 S	48 10 W	77041	01
RICO, RIBEIRÃO SEE RICO, CÓRREGO	STM	17 26 S	46 32 W	77053	00
RICONADA SEE RINCONADA	PPL	22 12 S	56 46 W	77051	00
RIPAIRA	PPL	29 09 S	47 26 W	77041	01
RIPAIRA, RIBEIRÃO	STM	19 57 S	47 30 W	77041	01
RIJO, ILHA DO	ISL	22 47 S	43 09 W	77036	00
RINARÉ	PPL	5 24 S	39 02 W	77079	01
RINCÃO	PPL	5 11 S	37 17 W	77024	01
RINCÃO	PPL	19 54 S	46 09 W	77053	01
RINCÃO	PPL	21 35 S	48 05 W	77041	01
RINCÃO	PPL	29 48 S	49 00 W	77042	01
RINCÃO SEE BALNEÁRIO DO RINCÃO	PPL	28 50 S	49 15 W	77043	00

APPROVED FOR RELEASE: 2007/02/20: CIA-RDP01-00707R000200050005-7

APPROVED FOR RELEASE: 2007/02/20: CIA-RDP01-00707R000200050005-7

RINCÃO, SACO DO	BAY	31 50 S	51 53 W	77044	01
RINCÃO DA ESTRELA	PPL	29 09 S	53 09 W	77044	01
RINCÃO DAS ÉGUAS, LAGOA DE SEE RINCÃO DAS ÉGUAS, LAGOA	LK	30 10 S	50 10 W	77044	00
RINCÃO DAS ÉGUAS, LAGOA	LK	30 10 S	50 10 W	77044	02
RINCÃO DAS MERCEDES, ILHA DO	ISL	28 22 S	55 45 W	77044	01
RINCÃO DAS VEADOS, LAGOA DO SEE RINCÃO DOS VEADOS, LAGOA	LGN	30 48 S	50 36 W	77044	00
RINCÃO DEL REI	PPL	29 54 S	52 23 W	77044	01
RINCÃO D'EL REY SEE RINCÃO DEL REI	PPL	29 54 S	52 23 W	77044	00
RINCÃO DO INFERNINHO	PPL	30 08 S	53 33 W	77044	01
RINCÃO DO JÁLIO	PPL	22 41 S	55 36 W	77051	00
RINCÃO DOS CABRAIS	PPL	29 44 S	52 57 W	77044	01
RINCÃO DOS KROEFF	PPL	29 27 S	50 29 W	77044	01
RINCÃO DOS VEADOS, LAGOA	LGN	30 48 S	50 36 W	77044	01
RINCAS DA CRUZ, COXILHA DO	RDGE	29 06 S	55 47 W	77044	01
RINCONADA	PPL	22 12 S	56 46 W	77051	01
RINÓPOLIS	ORL	21 42 S	50 43 W	77041	01
RIO SEE RIO DE JANEIRO	PPL	22 54 S	43 14 W	77036	00
RIO, ESTADO DO SEE RIO DE JANEIRO, ESTADO DO	ADMD	22 00 S	42 30 W	77099	00
RIO, SERRINHA DO SEE RIO DO PEIXE, SERRINHA DO	HLL	23 04 S	48 12 W	77041	00
RIO ABAIXO	PPL	19 45 S	41 49 W	77092	02
RIO ACIMA	PPL	29 05 S	49 47 W	77099	01
RIO ACIMA	PPL	23 58 S	47 52 W	77041	01
RIO ACIMA	PPL	29 45 S	49 19 W	77049	01
RIO AFONSO SEE RIO AFONSOS	PPL	23 14 S	45 27 W	77041	00
RIO AFONSOS	PPL	23 14 S	45 27 W	77041	01
RIO ALEGRE SEE CORIBE	PPL	13 50 S	44 28 W	77092	00
RIO ALEGRE	PPL	16 54 S	56 46 W	77051	01
RIO AZUL	PPL	25 47 S	50 47 W	77042	02
RIO AZUL	PPL	25 47 S	50 42 W	77042	01
RIO AZUL SEE BARRA DO RIO AZUL	PPL	27 23 S	52 26 W	77044	00
RIO BARARAL	PPL	19 16 S	40 28 W	77034	01
RIO BOM	PPL	23 46 S	51 25 W	77042	01
RIO BONITA SEE TARGARÁ	PPL	27 08 S	51 13 W	77043	00
RIO BONITO SEE CAIAPÔNIA	PPL	16 57 S	51 49 W	77052	00
RIO BONITO	PPL	22 43 S	42 37 W	77039	01
RIO BONITO	PPL	26 29 S	51 30 W	77042	01
RIO BONITO	PPL	26 27 S	52 05 W	77042	01
RIO BONITO	PPL	26 56 S	51 33 W	77042	01
RIO BONITO	PPL	25 30 S	52 30 W	77042	01
RIO BONITO	PPL	25 45 S	50 55 W	77042	01
RIO BONITO	PPL	25 57 S	48 55 W	77043	01
RIO BONITO	PPL	26 08 S	48 54 W	77043	01
RIO BONITO	PPL	26 27 S	50 50 W	77043	01
RIO BONITO SEE TARGARÁ	PPL	27 08 S	51 13 W	77043	00
RIO BONITO	PPL	27 40 S	49 05 W	77043	01
RIO BONITO	PPL	28 16 S	49 08 W	77043	01
RIO BONITO, SERRA DO	HLLS	22 24 S	42 25 W	77039	01
RIO BRANCO SEE BARÃO DO RIO BRANCO	PPL	7 51 S	73 01 W	77012	00
RIO BRANCO	PPL	8 14 S	73 19 W	77012	01
RIO BRANCO SEE ARCOVERDE	PPL	8 25 S	37 04 W	77026	00
RIO BRANCO	PPL	9 58 S	67 48 W	77012	01
RIO BRANCO	PPL	19 09 S	44 54 W	77011	01
RIO BRANCO SEE BARROCAS	PPL	12 01 S	45 02 W	77032	00
RIO BRANCO SEE PARATINGA	PPL	12 42 S	45 10 W	77032	00
RIO BRANCO	PPL	13 02 S	38 57 W	77032	02
RIO BRANCO	PPL	13 32 S	39 54 W	77032	02
RIO BRANCO SEE [illegible]RU	PPL	14 05 S	39 56 W	77032	03
RIO BRANCO	PPL	15 15 S	39 27 W	77032	01
RIO BRANCO SEE VISCONDE DO RIO BRANCO	PPL	21 01 S	42 50 W	77031	00
RIO BRANCO	PPL	21 40 S	53 54 W	77051	01
RIO BRANCO	PPL	24 21 S	51 20 W	77042	01
RIO BRANCO SEE RIO BRANCO DO SUL	PPL	25 10 S	49 18 W	77042	00
RIO BRANCO SEE RIO BONITO	PPL	25 30 S	52 30 W	77042	03
RIO BRANCO SEE IPUNIRIM	PPL	27 05 S	52 00 W	77043	00
RIO BRANCO SEE PEIXOARA	PPL	28 26 S	53 38 W	77044	00
RIO BRANCO	RSTN	22 23 S	42 25 W	77051	01
RIO BRANCO, BANCO	SHOL	1 02 N	49 43 W	77016	01
RIO BRANCO, CABO SEE ORANGE, CABO	CAPE	4 24 N	51 33 W	77016	00
RIO BRANCO, CORREDEIRA	RPDS	24 12 S	51 31 W	77042	01
RIO BRANCO, IGARAPÉ	STM	0 32 N	52 12 W	77016	01

APPROVED FOR RELEASE: 2007/02/20: CIA-RDP01-00707R000200050005-7

APPROVED FOR RELEASE: 2007/02/20: CIA-RDP01-00707R000200050005-7

RIO BRANCO, ITARARÉ	STW	4	09	S	72	08	W	77012	01	RIO DA CAIXA	PPL	13	21	S	41	59	W	77012	01
RIO BRANCO, TERRITÓRIO DO SEE RORAIMA, TERRITÓRIO DE	ADMC	1	00	N	61	00	W	77034	00	RIO DA CONCEIÇÃO SEE CONCEIÇÃO DO NORTE	PPL	11	24	S	46	54	W	77042	00
RIO BRANCO DO SUL	PPL	25	10	S	49	19	W	77042	01	RIO DA DORA	PPL	12	58	S	39	29	W	77012	01
RIO BRILHANTE	PPL	21	48	S	54	33	W	77041	01	RIO DA PEDRA SEE PEDRA	PPL	29	00	S	49	50	W	77041	00
RIO CAÇADOR SEE CAÇADOR	PPL	26	47	S	51	00	W	77043	00	RIO DA PRAIA SEE RIO DA PRATA	PPL	25	59	S	48	43	W	77042	00
RIO CACHOEIROS SEE RIO DOS CACHOEIROS	PPL	27	54	S	50	29	W	77043	00	RIO DA PRAIA	PPL	13	17	S	49	14	W	77041	01
RIO CAETÉ SEE CAETÉ	PSTN	20	33	S	49	31	W	77243	00	RIO DA PRATA	PPL	25	59	S	48	43	W	77042	01
RIO CALÇADO	PPL	27	53	S	50	24	W	77034	01	RIO DA PRAIA SEE RIO DA AREIA	PPL	25	28	S	50	29	W	77042	00
RIO CAPIVARAL SEE CAPIVARAL	PPL	21	20	S	51	56	W	77043	00	RIO DAS ALMAS	PPL	13	41	S	39	29	W	77012	01
RIO CAROLINA	PPL	28	08	S	49	01	W	77043	01	RIO DAS ALMAS	PPL	25	21	S	50	29	W	77042	01
RIO CARTENTE	PPL	19	01	S	42	07	W	77039	01	RIO DAS ANTAS SEE ANTAS	PPL	14	29	S	42	29	W	77012	00
RIO CASCA	PPL	15	27	S	55	21	W	77041	01	RIO DAS ANTAS	PPL	24	55	S	53	32	W	77042	01
RIO CASCA	PPL	28	13	S	52	36	W	77043	01	RIO DAS ANTAS	PPL	26	30	S	50	14	W	77043	01
RIO CERRO MÉDIO SEE CERRO MÉDIO	PPL	28	43	S	49	35	W	77043	00	RIO DAS ANTAS	PPL	26	55	S	51	04	W	77043	01
RIO CINZAS SEE JURUAIÁ DO SUL	PPL	25	27	S	50	17	W	77042	00	RIO DAS FLORES	PPL	13	40	S	40	11	W	77032	02
RIO CLARO SEE JAGUACI	PPL	16	19	S	40	54	W	77032	00	RIO DAS FLORES	PPL	22	19	S	43	39	W	77039	01
RIO CLARO	PPL	16	40	S	46	48	W	77031	01	RIO DAS MORTES	PPL	21	11	S	44	29	W	77013	01
RIO CLARO	PPL	22	24	S	47	33	W	77041	01	RIO DAS OSTRAS	PPL	22	32	S	41	57	W	77039	01
RIO CLARO	PPL	22	29	S	45	16	W	77043	01	RIO DAS PALMEIRAS SEE PAIOL	PPL	14	30	S	42	10	W	77032	00
RIO CLARO	PPL	22	43	S	44	29	W	77039	01	RIO DAS PEDRAS	PPL	18	41	S	48	31	W	77031	02
RIO CLARO	PPL	13	29	S	52	13	W	77042	01	RIO DAS PEDRAS	PPL	22	11	S	47	01	W	77041	01
RIO CLARO	PPL	25	47	S	53	49	W	77042	01	RIO DAS PEDRAS	PPL	22	50	S	47	30	W	77041	01
RIO CLARO SEE RIO CLARO DO SUL	PPL	25	56	S	50	41	W	77042	00	RIO DAS PEDRAS	PPL	27	25	S	49	15	W	77043	01
RIO CLARO, REPRESA DO	RSV	23	19	S	49	54	W	77041	01	RIO DAS PEDRAS, RESERVATÓRIO DO	RSV	23	51	S	46	28	W	77041	02
RIO CLARO, SERRA DO	MT	17	05	S	54	45	W	77032	02	RIO DAS PRATAS	PPL	13	31	S	39	50	W	77017	02
RIO CLARO, SERRA DO	UPLO	15	50	S	51	43	W	77052	01	RIO DAS TRAIRAS	PPL	20	51	S	54	27	W	77044	01
RIO CLARO DO SUL	PPL	25	56	S	50	41	W	77042	01	RIO DAS VACAS	PPL	9	41	S	37	17	W	77027	02
RIO CORRENTES	PPL	27	05	S	50	19	W	77043	01	RIO DAS VACAS	PPL	11	01	S	37	34	W	77011	01
RIO CURUPAHY SEE PÔRTO CURUPAÍ	PPL	12	50	S	53	53	W	77051	00	RIO DA VARGEM SEE RIO DA VÁRZEA	CAPL	29	57	S	49	48	W	77042	00
RIO DA AREIA	PPL	13	34	S	39	19	W	77012	02	RIO DA VÁRZEA	PPL	24	30	S	49	13	W	77041	01
RIO DA AREIA SEE RIO DE AREIA	PPL	15	44	S	40	33	W	77012	00	RIO DA VÁRZEA	PPL	25	56	S	49	19	W	77042	01
RIO DA AREIA	PPL	25	28	S	50	29	W	77042	01	RIO DA VÁRZEA	PPL	25	57	S	49	48	W	77042	01
RIO DA AREIA	PPL	25	42	S	51	11	W	77042	01	RIO DE AREIA	PPL	15	44	S	40	33	W	77012	01
RIO DA AREIA	PPL	26	21	S	50	18	W	77043	01	RIO DE CONTAS	PPL	13	36	S	41	48	W	77017	01
RIO DA AREIA	PPL	26	30	S	50	16	W	77043	01	RIO DE CONTAS, SERRA DO	MLLS	13	47	S	41	48	W	77017	01
RIO DA SARDA	PPL	8	10	S	37	29	W	77036	01	RIO DE JANEIRO	PPL	22	54	S	43	14	W	77016	01

APPROVED FOR RELEASE: 2007/02/20: CIA-RDP01-00707R000200050005-7

APPROVED FOR RELEASE: 2007/02/20: CIA-RDP01-00707R000200050005-7

RIO DE JANEIRO, ESTADO DO	ADMD	22 00 S	42 30 W	77035	01
RIO DE JANEIRO, SERRA DO	MLLS	17 57 S	44 57 W	77033	01
RIO DE PEDRAS SEE RIACHO DAS PEDRAS					
RIO DESERTO	PPL	9 58 S	39 12 W	77032	00
RIO DO AMARO	PPL	20 33 S	43 22 W	77043	01
	PPL	13 32 S	38 59 W	77032	02
RIO DO ANTÔNIO	PPL	16 26 S	42 04 W	77032	01
RIO DO BIDELHO	PPL	20 49 S	40 57 W	77034	02
RIO DO BRAÇO	PPL	14 39 S	39 26 W	77032	01
RIO DO CAMPO	PPL	26 58 S	52 09 W	77043	01
RIO DOCE	PPL	7 57 S	34 50 W	77026	01
RIO DOCE	PPL	20 15 S	42 54 W	77033	01
RIO DOCE	PPL	21 06 S	41 32 W	77034	02
RIO DO CEDRO MÉDIO SEE CEDRO MÉDIO	PPL	28 43 S	49 39 W	77043	00
RIO DO COCO, FURO DO SEE MARIA DO NORTE, FURO DA	STMA	9 19 S	49 58 W	77032	00
RIO DO CORDEIRO	PPL	8 51 S	36 57 W	77026	02
RIO D'OESTE	PPL	27 12 S	49 48 W	77043	01
RIO DO POÇO	PPL	9 16 S	35 29 W	77024	01
RIO DO POÇO, BAIRO DO	RP	5 14 S	35 46 W	77024	00
RIO DO JÚLIO	PPL	26 17 S	48 07 W	77043	01
RIO DO LISO	PPL	26 29 S	50 22 W	77043	02
RIO DO MATO	PPL	25 58 S	51 09 W	77042	01
RIO DO MEIO	PPL	15 04 S	39 54 W	77032	01
RIO DO MEIO	PPL	25 21 S	48 57 W	77042	01
RIO DO OURO SEE RIO D'OURO	PPL	22 39 S	43 32 W	77035	00
RIO DO PEIXE	PPL	2 29 S	44 50 W	77021	01
RIO DO PEIXE	PPL	2 15 S	45 08 W	77021	01
RIO DO PEIXE	PPL	11 06 S	39 30 W	77032	01
RIO DO PEIXE	PPL	11 52 S	42 44 W	77033	01
RIO DO PEIXE	PPL	19 34 S	44 52 W	77033	01
RIO DO PEIXE SEE PIRACEMA	PPL	20 11 S	41 11 W	77034	00
RIO DO PEIXE SEE PIRACEMA	PPL	20 31 S	44 29 W	77033	00
RIO DO PEIXE SEE PIRATUBA	PPL	27 27 S	51 49 W	77043	00
RIO DO PEIXE, AÇUDE	RSV	11 14 S	40 04 W	77032	01
RIO DO PEIXE, SERRA DO	RIDGE	19 38 S	44 45 W	77033	01
RIO DO PEIXE, SERRINHA DO	MLL	29 04 S	48 32 W	77041	00
RIO DO PINHAL	PPL	29 21 S	49 02 W	77042	01
RIO DO PIRES	PPL	13 07 S	42 18 W	77032	01
RIO DO POUSO	PPL	28 25 S	49 07 W	77043	01
RIO DO PRADO	PPL	16 55 S	40 34 W	77033	01
RIO DO SAL	PPL	9 27 S	38 11 W	77032	01
RIO DO SAL	PPL	9 51 S	36 52 W	77027	02
RIO DO SALTO	PPL	28 58 S	49 38 W	77043	01
RIO DOS ANJOS	PPL	10 59 S	38 11 W	77032	01
RIO DOS BUGRES	PPL	27 51 S	49 51 W	77043	01
RIO DOS CACHORROS	PPL	27 24 S	50 29 W	77043	01
RIO DOS ÍNDIOS	PPL	27 19 S	52 53 W	77044	01
RIO DOS PARDOS	PPL	26 28 S	50 37 W	77043	02
RIO DOS PAUS	PPL	13 12 S	38 57 W	77032	02
RIO DOS PORCOS	PPL	11 58 S	38 52 W	77032	01
RIO DOS PORCOS	PPL	28 54 S	49 26 W	77043	01
RIO DOS TABOCOS	PPL	13 44 S	39 30 W	77032	02
RIO DO SUL	PPL	27 19 S	49 39 W	77043	01
RIO DO SUL, CÓRREGO	STM	16 19 S	39 24 W	77032	02
RIO DO TESTO SEE POMEROSE	PPL	24 45 S	49 11 W	77043	00
RIO DO TIGRE	PPL	26 26 S	51 18 W	77042	01
RIO D'URSO	PPL	22 28 S	42 04 W	77034	01
RIO D'OURO	PPL	22 39 S	43 32 W	77035	02
RIO D'URA	PPL	28 08 S	48 46 W	77043	01
RIO ESPIRA	PPL	20 51 S	43 29 W	77035	01
RIO ESTIVA	PPL	26 17 S	50 05 W	77043	01
RIO FORCAÇÃO SEE DOUTOR PEDRINHO	PPL	26 43 S	49 29 W	77043	00
RIO FORMOSO	PPL	8 40 S	44 00 W	77026	01
RIO FORTUNA	PPL	28 06 S	49 07 W	77043	01
RIO FURDO	PPL	12 25 S	38 36 W	77032	01
RIO FURDO SEE HENRIQUE FERREIRA	PPL	13 40 S	39 07 W	77032	00
RIO FURDO	PPL	20 26 S	40 44 W	77034	02
RIO FURDO	PPL	20 27 S	40 45 W	77034	01
RIO GRANDE	VAL	1 55 S	44 38 W	77021	01
RIO GRANDE	PPL	7 47 S	44 38 W	77022	01
RIO GRANDE	PPL	8 01 S	37 10 W	77026	02
RIO GRANDE	PPL	12 37 S	41 30 W	77032	01
RIO GRANDE	PPL	20 39 S	40 39 W	77034	02

APPROVED FOR RELEASE: 2007/02/20: CIA-RDP01-00707R000200050005-7

APPROVED FOR RELEASE: 2007/02/20: CIA-RDP01-00707R000200050005-7

RIO GRANDE SEE RIOGRANDINA	PPL	22 11 S	42 30 W	77035	00
RIO GRANDE	PPL	32 02 S	52 05 W	77044	01
RIO GRANDE, BARRA DO	ENTR	32 10 S	52 05 W	77044	01
RIO GRANDE, CANAL DO SEE GRANDE, RIO	STM	29 40 S	44 42 W	77041	00
RIO GRANDE, LAGO DO SEE GRANDE, LAGO	LGN	2 03 N	60 42 W	77016	00
RIO GRANDE, REPRESA DO SEE RIO GRANDE, RESERVATÓRIO DO	RSV	23 47 S	46 37 W	77041	00
RIO GRANDE, RESERVATÓRIO DO	RSV	23 47 S	46 37 W	77041	01
RIO GRANDE, RIBEIRÃO DO	STM	9 55 S	48 23 W	77052	01
RIO GRANDE DO NORTE, ESTADO DO	ADMD	5 45 S	36 00 W	77024	01
RIO GRANDE DO SUL SEE RIO GRANDE	PPL	32 02 S	52 05 W	77044	00
RIO GRANDE DO SUL, BARRA DO SEE RIO GRANDE, BARRA DO	ENTR	32 10 S	52 05 W	77044	00
RIO GRANDE DO SUL, ESTADO DO	ADMD	30 00 S	54 00 W	77044	01
RIOGRANDINA	PPL	22 11 S	42 30 W	77035	01
RIO JAGUARIPE, BARRA DO SEE JAGUARIPE, BARRA DO	ENTR	4 25 S	37 44 W	77040	00
RIO JARA, IGARAPÉ	STM	3 27 S	67 54 W	77013	01
RIO JUCURUCU, BRAÇO NORTE DO SEE NORTE DO RIO JUCURUCU, BRAÇO	STM	17 15 S	39 25 W	77032	00
RIO JUCURUCU, BRAÇO SUL DO SEE SUL DO RIO JUCURUCU, BRAÇO	STM	17 19 S	39 29 W	77032	00
RIOLÂNDIA	PPL	19 59 S	49 46 W	77041	01
RIO LARGO	PPL	9 29 S	35 51 W	77027	01
RIO LIMPO	PPL	11 47 S	45 59 W	77037	01
RIO MAINA	PPL	20 41 S	49 27 W	77043	01
RIO MANSO	PPL	14 41 S	56 19 W	77041	01
RIO MANSO	PPL	14 55 S	55 24 W	77051	01
RIO MANSO SEE CABECEIRA RIO MANSO	PPL	15 39 S	55 19 W	77041	00
RIO MANSO	PPL	20 16 S	44 19 W	77043	01
RIO MANSO SEE LOURENÇO VELHO	PPL	27 22 S	45 19 W	77033	00
RIO MANSO SEE BARRA RIO MANSO	PPL	23 22 S	45 24 W	77041	00
RIO MAR	PPL	7 19 S	53 42 W	77015	01
RIO MATAL	PSTN	26 21 S	49 18 W	77043	01
RIO NEGRA SEE MULHA NEGRA	PPL	11 24 S	53 53 W	77044	00
RIO NEGRINHO	PPL	26 15 S	49 31 W	77043	01
RIO NEGRO SEE CRISÓLITA	PPL	17 15 S	48 56 W	77033	00
RIO NEGRO	PPL	19 27 S	54 58 W	77041	01
RIO NEGRO	PPL	19 33 S	56 32 W	77051	01
RIO NEGRO SEE EUCLIDELÂNDIA	PPL	21 54 S	42 16 W	77039	00
RIO NEGRO	PPL	26 06 S	49 48 W	77047	01
RIO NEGRO	PPL	28 56 S	49 26 W	77043	01
RIO NEGRO SEE MULHA NEGRA	PPL	11 24 S	53 53 W	77044	00
RIO NORONHA	PPL	12 12 S	58 11 W	77041	01
RIO NOVEMO	PPL	16 36 S	57 03 W	77041	01
RIO NOVO SEE IPIAÚ	PPL	14 00 S	39 44 W	77037	00
RIO NOVO	PPL	14 14 S	55 31 W	77051	01
RIO NOVO	PPL	16 28 S	54 39 W	77051	01
RIO NOVO SEE ALTO RIO NOVO	PPL	19 04 S	41 01 W	77037	00
RIO NOVO SEE RIO NOVO DO SUL	PPL	20 52 S	40 34 W	77034	00
RIO NOVO	PPL	21 20 S	56 45 W	77041	01
RIO NOVO	PPL	21 29 S	43 08 W	77033	01
RIO NOVO	PPL	22 55 S	53 30 W	77047	01
RIO NOVO	PPL	24 24 S	54 58 W	77042	01
RIO NOVO	PPL	24 55 S	53 15 W	77042	01
RIO NOVO	PPL	26 27 S	49 18 W	77043	01
RIO NOVO SEE ARATIBA	PPL	27 24 S	52 19 W	77044	00
RIO NOVO	PPL	27 47 S	48 59 W	77043	01
RIO NOVO, CABECEIRA DO	STM	14 09 S	55 36 W	77051	01
RIO NOVO DO SUL	PPL	20 52 S	40 56 W	77034	01
RIO PADRE SOUSA, CABECEIRA DO	STM	16 05 S	49 08 W	77052	01
RIO PALMA SEE BIANCÁRDIA	PPL	19 29 S	49 38 W	77034	00
RIO PARANYBA DO SUL, BARRA DO SEE RIO PARAÍBA DO SUL, BARRA DO	ENTR	21 37 S	41 01 W	77035	00
RIO PARAÍBA DO SUL, BARRA DO	ENTR	21 37 S	41 01 W	77035	00
RIO PARARANYBA SEE RIO PARARAÍBA	PPL	19 12 S	46 15 W	77033	00
RIO PARARAÍBA	PPL	19 12 S	46 15 W	77033	01
RIO PARDINHO	PPL	29 34 S	52 30 W	77044	01
RIO PARDO SEE RIO PARDO DE MINAS	PPL	15 37 S	42 33 W	77033	00
RIO PARDO SEE IÚNA	PPL	20 21 S	41 32 W	77034	00
RIO PARDO SEE RIBAS DO RIO PARDO	PPL	20 27 S	53 46 W	77051	00
RIO PARDO	PPL	29 59 S	52 22 W	77044	01
RIO PARDO	PSTN	21 12 S	47 31 W	77041	01

APPROVED FOR RELEASE: 2007/02/20: CIA-RDP01-00707R000200050005-7

APPROVED FOR RELEASE: 2007/02/20: CIA-RDP01-00707R000200050005-7

RIO PARDO DE MINAS	PPL	15 57 S	42 33 W	77093	01
RIO PEIXE SEE RIO DO PEIXE	PPL	11 06 S	39 39 W	77092	00
RIO PEQUENO	PPL	25 15 S	48 40 W	77042	01
RIO PEQUENO	PPL	20 09 S	49 13 W	77043	01
RIO PEQUENO	RSV	21 48 S	46 32 W	77041	01
RIO PEREQUE, RESERVATÓRIO DO SEE RIO PEQUENO	RSV	23 48 S	46 32 W	77041	02
RIO PINHEIROS, CANAL DO SEE PINHEIROS, RIO	STN	23 32 S	46 44 W	77041	00
RIO PINHO	RSTP	21 24 S	43 31 W	77093	02
RIO PIRACICABA	PPL	19 55 S	43 11 W	77093	01
RIO POMBA	PPL	21 17 S	43 11 W	77093	01
RIO PRETO SEE IPIÚNA	PPL	13 35 S	39 52 W	77092	00
RIO PRETO SEE SÃO JOSÉ DO RIO PRÊTO	PPL	20 48 S	49 23 W	77041	00
RIO PRETO SEE RIBEIRÃO PRÊTO	PPL	21 10 S	47 48 W	77041	00
RIO PRÊTO SEE IBIPETUBA	PPL	11 00 S	44 32 W	77092	00
RIO PRÊTO	PPL	12 04 S	38 10 W	77092	01
RIO PRÊTO	PPL	12 39 S	41 52 W	77092	02
RIO PRÊTO SEE LAJE DO RIO PRÊTO	PPL	13 36 S	39 30 W	77092	00
RIO PRÊTO	PPL	13 40 S	39 58 W	77092	02
RIO PRÊTO	PPL	18 18 S	47 30 W	77093	01
RIO PRÊTO	PPL	18 43 S	48 20 W	77094	01
RIO PRÊTO SEE DIVISA	PPL	20 42 S	41 50 W	77094	00
RIO PRÊTO SEE PARAPEÚNA	PPL	22 09 S	43 49 W	77095	00
RIO PRÊTO	PPL	22 06 S	43 50 W	77093	01
RIO PRÊTO	PPL	22 16 S	42 54 W	77095	01
RIO PRÊTO	PPL	22 48 S	45 46 W	77041	01
RIO PRÊTO	PPL	24 09 S	50 16 W	77042	01
RIO PRÊTO	PPL	25 32 S	50 49 W	77042	01
RIO PRÊTO SEE RIO PRÊTO DO SUL	PPL	26 14 S	49 42 W	77043	00
RIO PRÊTO	PPL	26 16 S	49 38 W	77043	04
RIO PRÊTO	PPL	26 50 S	51 47 W	77043	02
RIO PRÊTO, CHAPADA DO	MLLS	18 13 S	47 18 W	77093	01
RIO PRÊTO, SERRA	MLLS	15 31 S	40 34 W	77092	01
RIO PRÊTO, SERRA SEE MANÃO, SERRA DO	MLLS	18 27 S	47 28 W	77093	00
RIO PRÊTO, SERRA DO	MLLS	13 29 S	39 55 W	77092	01
RIO PRÊTO, SERRA DO	MLLS	16 13 S	46 40 W	77093	01
RIO PRÊTO, SERRA DO	MT	18 18 S	50 42 W	77052	01
RIO PRÊTO, SERRA DO	RDGE	12 46 S	41 28 W	77092	01
RIO PRÊTO, SERRA DO	RDGE	21 53 S	41 54 W	77095	01
RIO PRÊTO DO SUL	PPL	26 14 S	49 42 W	77043	01
RIO PRIMEIRO SEE CARAPÓ	PPL	22 18 S	44 48 W	77041	00
RIO QUATORZE SEE QUATORZE DE MAIO	PPL	22 32 S	44 21 W	77041	00
RIO QUIETO	PPL	25 58 S	52 40 W	77042	01
RIO QUINZE	PPL	24 41 S	51 56 W	77042	01
RIO REAL	PPL	11 28 S	37 56 W	77092	01
RIO REAL, BARRA DO SEE ESTÂNCIA, BARRA DA	ENTR	11 26 S	37 22 W	77091	00
RIO RUFINO	PPL	27 52 S	49 47 W	77043	01
RIO SAGRADO	PPL	25 34 S	48 48 W	77042	01
RIO SALSA, BRAÇO NORTE SEE NORTE, BRAÇO	STN	16 20 S	39 10 W	77092	00
RIO SALSA, BRAÇO SUL SEE SUL, BRAÇO	STN	16 20 S	39 10 W	77092	00
RIO SANTO	PPL	14 04 S	39 22 W	77092	01
RIO SÃO FRANCISCO, BARRA DO SEE RIO SÃO FRANCISCO DO NORTE, BARRA DO	ENTR	10 30 S	36 22 W	77090	00
RIO SÃO FRANCISCO DO NORTE, BARRA DO	ENTR	10 30 S	36 22 W	77090	00
RIO SÃO JOÃO, BARRA DO	ENTR	22 36 S	41 59 W	77095	00
RIO SÃO MATEUS, BRAÇO DO SEE NORTE DO RIO SÃO MATEUS, BRAÇO	STN	18 37 S	40 05 W	77090	00
RIO SÊCO	PPL	12 21 S	38 48 W	77092	02
RIO SÊCO	PPL	12 25 S	39 46 W	77092	02
RIO SÊCO	PPL	12 39 S	39 36 W	77092	01
RIO SÊCO	PPL	14 57 S	41 56 W	77092	01
RIO SÊCO	PPL	22 44 S	42 40 W	77095	01
RIO SERGIPE, BARRA DO SEE PROPRIÁ, BARRA DO	ENTR	10 56 S	37 09 W	77091	00
RIOSINHO, RIO SEE RIOZINHO	STN	9 36 S	71 25 W	77090	00
RIO SINHO SEE RIOZINHO	PPL	9 29 S	66 48 W	77093	00
RIOSINHO SEE EMÍLIO GUTIERREZ	PPL	25 31 S	50 39 W	77042	00
RIOSINHO SEE RIOZINHO	PPL	29 39 S	50 27 W	77044	00
RIOSINHO, RIO SEE RIOZINHO, RIO	STN	10 22 S	69 50 W	77042	00

APPROVED FOR RELEASE: 2007/02/20: CIA-RDP01-00707R000200050005-7

APPROVED FOR RELEASE: 2007/02/20: CIA-RDP01-00707R000200050005-7

RIO SOROCABA, REPRÊSA DO	RSV	23 37 S	47 20 W	77041	02
RIO SUL SEE RIO DO SUL					
RIO TAVARES	PPL	27 13 S	49 39 W	77043	00
RIO TINTO	PPL	27 39 S	48 30 W	77043	01
RIO TÔLDO SEE TÔLDO	PPL	8 48 S	35 05 W	77025	01
	PPL	27 45 S	52 10 W	77041	00
RIO TURVO SEE					
ESPÍRITO SANTO DO TURVO	PPL	22 43 S	49 25 W	77041	00
RIO UAÇÁ	PPL	3 45 N	51 22 W	77016	00
RIO URA	PPL	25 44 S	49 00 W	77042	01
RIO VISA BARRIS, BARRA DO SEE					
SÃO CRISTÓVÃO, BARRA DE	ENTR	11 10 S	37 16 W	77031	00
RIO VERDE	PPL	14 52 S	42 45 W	77032	01
RIO VERDE	PPL	17 13 S	51 31 W	77052	01
RIO VERDE	PPL	17 47 S	50 56 W	77042	01
RIO VERDE SEE					
RIO VERDE DE MATO GROSSO	PPL	18 56 S	54 52 W	77051	00
RIO VERDE SEE PIRATABA	PPL	29 15 S	49 52 W	77044	00
RIO VERDE	RSTP	24 05 S	49 12 W	77041	01
RIO VERDE, ILHA DO	ISL	21 13 S	51 59 W	77051	01
RIO VERDE, SERRA DO	MT	17 32 S	52 25 W	77052	01
RIO VERDE DE MATO GROSSO	PPL	18 56 S	54 52 W	77051	01
RIO VERDE DO SUL	PPL	22 54 S	55 27 W	77041	01
RIO VERMELHO, SERRA DO SEE					
RIO VERDE, SERRA DO	MT	17 32 S	52 25 W	77052	00
RIO VERMELHO	PPLX	13 01 S	38 30 W	77032	02
RIO VERMELHO	PPL	18 18 S	43 00 W	77033	01
RIO VERMELHO	PPL	22 44 S	42 33 W	77035	02
RIO VERMELHO	PPL	26 17 S	49 20 W	77043	01
RIO VERMELHO SEE					
INGLESES DO RIO VERMELHO	PPL	27 27 S	48 22 W	77043	00
RIOZINHO	PPL	9 29 S	48 48 W	77013	01
RIOZINHO	PPL	9 44 S	46 15 W	77021	02
RIOZINHO	PPL	18 18 S	56 14 W	77051	01
RIOZINHO SEE ENGENHO GUTIERREZ	PPL	25 31 S	50 59 W	77042	00
RIOZINHO	PPL	29 39 S	50 27 W	77044	01
RIOZINHO (BRAZIL)) RÍO RIOSINHO					
(PERU)	STM	9 36 S	73 25 W	77060	01
RIOZINHO SEE BRANCO, RIO	STM	10 03 S	67 51 W	77017	00
RIOZINHO SEE TORIBERÓ, RIO	STM	10 17 S	49 55 W	77052	00
RIOZINHO, CÓRREGO	STM	8 20 S	47 10 W	77052	01
RIOZINHO, CÓRREGO	STM	8 23 S	47 42 W	77052	01
RIOZINHO, RIO	STM	9 04 S	47 17 W	77052	01
RIOZINHO, RIO	STM	10 22 S	49 59 W	77042	01
RIOZINHO, RIO	STM	12 41 S	50 17 W	77042	01
RIOZINHO, RIO	STM	14 30 S	57 20 W	77051	01
RIPA SEE RIPAS	RSTP	19 55 S	44 54 W	77033	00
RIPAS	RSTP	19 55 S	44 54 W	77033	01
RIQUEZA	PPL	13 41 S	46 09 W	77042	01
RIQUEZA	PPL	26 02 S	53 37 W	77042	01
RISADA	PPL	9 53 S	37 52 W	77031	02
RISADA, RIACHO DA	STM	13 32 S	39 47 W	77032	02
RITA SEE SANTA RITA	PPL	16 21 S	56 32 W	77041	00
RITA	PPL	18 25 S	54 54 W	77041	01
RITA VELHA	PPL	17 48 S	57 15 W	77041	01
RIVADÁVIA CORRÊA	RSTN	30 01 S	55 59 W	77044	01
RIVALIZA	PPL	7 48 S	72 38 W	77012	01
RIVÉ	PPL	20 46 S	41 28 W	77034	01
RIVERÓN, CACHOEIRA SEE					
RIBEIRÃO, CACHOEIRA	FLLS	10 13 S	65 17 W	77030	00
ROBAÇA, RIO	STM	1 37 S	57 54 W	77015	01
ROBALO, CACHOEIRA DO	FLLS	18 49 S	54 31 W	77041	01
ROBERTA, ILHA DA	ISL	0 47 S	51 09 W	77015	01
ROBERTO	PPL	21 16 S	48 58 W	77041	01
ROBERTO, CÓRR[illegible]	STM	17 06 S	48 33 W	77052	02
ROBERTO, ILHA DO	ISL	20 07 S	47 55 W	77033	01
ROBERTOS SEE ROBERTS	RSTN	20 36 S	42 52 W	77033	00
ROBERTS	RSTN	20 36 S	42 52 W	77033	00
ROÇA	PPL	4 27 S	61 32 W	77022	02
ROÇA, CABECEIRA DA SEE					
ROÇA, CÓRREGO DA	STM	16 12 S	53 03 W	77051	00
ROÇA, CÓRREGO DA	STM	16 12 S	53 03 W	77051	01
ROÇADA, PONTA DA	MT	23 43 S	45 19 W	77041	02
ROÇA DE MILHO	PPL	7 50 S	42 14 W	77022	01
ROÇADINHO	PPL	8 57 S	35 58 W	77027	01
ROÇADO	PPL	4 52 S	61 08 W	77023	02
ROÇADO	PPL	6 40 S	44 19 W	77021	01

APPROVED FOR RELEASE: 2007/02/20: CIA-RDP01-00707R000200050005-7

APPROVED FOR RELEASE: 2007/02/20: CIA-RDP01-00707R000200050005-7

ROÇADO, ILHA DO	ISL	11 34 S	43 19 W	77032	01	ROCHEDO SEE AIRI	PPL	8 32 S	38 11 W	77026	00
ROÇA DO ARROZ	PPL	12 37 S	43 22 W	77032	01	ROCHEDO SEE IBITITÁ	PPL	11 34 S	41 58 W	77032	00
ROÇA DO BRUNO	PPL	1 58 S	44 26 W	77019	01	ROCHEDO	PPL	19 57 S	54 52 W	77051	01
ROÇADO GRANDE	PPL	12 26 S	39 16 W	77032	02	ROCHEDO SEE ROCHEDO DE MINAS	PPL	21 58 S	43 01 W	77033	00
ROÇA DO MATO	PPL	19 18 S	41 50 W	77033	01	ROCHEDO	PPL	29 32 S	50 45 W	77044	01
ROÇA DO MEIO	PPL	14 18 S	41 09 W	77032	01	ROCHEDO, CACHOEIRA DO	FLLS	1 56 N	55 49 W	77015	01
ROÇADOS	PPL	14 06 S	41 21 W	77032	01	ROCHEDO, CÓRREGO	STM	18 22 S	50 52 W	77052	02
ROÇA GRANDE	PPL	1 57 S	45 04 W	77021	01	ROCHEDO, RIBEIRÃO	STM	9 48 S	55 43 W	77041	01
ROÇA GRANDE	PPL	11 51 S	41 01 W	77032	02	ROCHEDO DE MINAS	PPL	21 58 S	43 01 W	77033	01
ROÇA GRANDE	PPL	21 36 S	42 58 W	77033	01	ROCHEIRA	PPL	9 35 S	36 35 W	77047	02
ROÇA NOVA, RIO SEE CAMPO NOVO, RIO	STM	25 34 S	52 55 W	77042	00	ROCINHA	PPL	12 47 S	41 48 W	77032	02
ROÇA NOVA	PPL	7 23 S	43 59 W	77022	01	ROCINHA	PPL	22 32 S	47 44 W	77041	02
ROÇA NOVA	PPL	8 14 S	38 22 W	77026	02	ROCINHA SEE VINHEDO	PPL	23 01 S	46 59 W	77041	00
ROÇAS, ATOL DAS	ATOL	3 52 S	33 49 W	77028	01	ROCINHA	PPL	25 07 S	52 51 W	77042	01
ROÇAS, ILHA SEE ROCAS, ATOL DAS	ATOL	3 52 S	33 49 W	77028	00	ROCINHA	PPL	25 49 S	49 15 W	77042	01
ROÇA SALES	PPL	29 17 S	51 52 W	77044	01	ROCINHA, CÓRREGO	STM	17 35 S	43 33 W	77033	01
ROÇAS NOVAS	PPL	19 45 S	43 38 W	77033	01	ROCINHA, CÓRREGO	STM	19 05 S	50 31 W	77052	01
ROÇA VELHA	PPL	8 40 S	38 11 W	77026	02	ROCINHA, CÓRREGO DA	STM	19 59 S	48 45 W	77033	01
ROÇA VELHA	PPL	12 29 S	40 34 W	77032	02	ROCINHA, MORRO DA	MTN	20 58 S	47 04 W	77033	02
ROCCA SALLES SEE ROÇA SALES	PPL	29 17 S	51 52 W	77044	00	ROCINHA, RIBEIRÃO	STM	11 42 S	48 08 W	77042	01
ROCEGO, IGARAPÉ DO	STM	10 26 S	63 47 W	77011	01	ROCINHA, RIO	STM	28 24 S	49 24 W	77043	02
ROCEIRA	PPL	9 53 S	36 21 W	77027	02	ROCIO, CÓRREGO DO	STM	15 54 S	56 52 W	77041	01
ROCHA	PPL	21 28 S	45 49 W	77019	01	RODA CUIA, CÓRREGO SEE RODA-CUIA, RIBEIRÃO	STM	17 17 S	48 55 W	77042	00
ROCHA, ARROIO DA	STM	30 59 S	53 25 W	77044	01	RODA-CUIA, RIBEIRÃO	STM	17 17 S	48 55 W	77042	01
ROCHA, ESTAÇÃO	RSTN	22 54 S	43 15 W	77036	00	RODAGEM	PPL	22 11 S	41 37 W	77035	02
ROCHA, IGARAPÉ DO	STM	6 36 S	58 59 W	77013	01	RODA VELHA	PPL	12 42 S	45 55 W	77032	01
ROCHA, LAGOA DO	LK	21 53 S	47 09 W	77041	02	RODA VELHA, RIO	STM	12 27 S	45 33 W	77032	01
ROCHA, RIBEIRÃO DO	STM	24 41 S	49 08 W	77042	01	RODEADOR	PPL	6 59 S	41 12 W	77022	01
ROCHA, RIO DO SEE ROCHA, RIBEIRÃO DO	STM	24 41 S	49 08 W	77042	00	RODEADOR	PPL	16 35 S	49 44 W	77039	01
ROCHA CAVALCANTE	PPL	9 56 S	36 04 W	77027	01	RODEADOR	PPL	15 28 S	44 19 W	77039	01
ROCHA DIAS	RSTN	21 25 S	43 43 W	77039	01	RODEADOR, LAGOA DO	LK	7 40 S	43 13 W	77022	01
ROCHA LEÃO	PPL	22 26 S	42 01 W	77035	01	RODEADOR, RECIFES SEE CAÇOUEIRA, RECIFE DA	RF	3 18 S	38 19 W	77029	00
ROCHA MIRANDA, ESTAÇÃO	RSTN	22 51 S	43 21 W	77036	00	RODEADOR, RIBEIRÃO	STM	15 45 S	48 12 W	77039	01
ROCHA VELHA	PPL	12 27 S	40 09 W	77032	01	RODEIRO SEE RODOLEIRO	PPL	10 38 S	41 26 W	77032	00
ROCHE, WHITE	MTL	2 26 N	51 18 W	77016	00	RODEIO SEE PRINCESA	PPL	20 43 S	40 59 W	77034	00
ROCHEDINHO	PPL	29 14 S	54 33 W	77041	01	RODEIO SEE ENGENHEIRO PAULO DE FRONTIN	PPL	22 33 S	43 41 W	77035	00

APPROVED FOR RELEASE: 2007/02/20: CIA-RDP01-00707R000200050005-7

APPROVED FOR RELEASE: 2007/02/20: CIA-RDP01-00707R000200050005-7

RODEIO SEE RODEIO DOZE	PPL	26	51	S	49	20	W	77043	00	ROLARTE	PPL	29	40	S	50	34	W	77044	01
RODEIO	PPL	26	57	S	49	29	W	77043	01	ROLARTE, RIO	STM	29	44	S	50	42	W	77044	01
RODEIO, SANGA DO	STM	31	26	S	51	59	W	77044	01	ROLARTINHO DA AREIA, ARROIO	STM	29	40	S	50	34	W	77044	01
RODEIO BONITO	PPL	27	28	S	51	10	W	77044	01	ROLARTINHO DA FIGUEIRA	PPL	29	40	S	50	33	W	77044	01
RODEIO CHATO	PPL	27	10	S	52	39	W	77049	01	ROLAS	PPL	22	26	S	41	56	W	77095	02
RODEIO COLORADO SEE JOSÉ OTÁVIO	RSTN	31	11	S	54	08	W	77044	00	ROLDÃO	PPL	5	17	S	38	37	W	77029	01
RODEIO DOZE	PPL	26	51	S	49	20	W	77043	01	ROLIM DE MOURA, RIBEIRÃO	STM	11	25	S	61	44	W	77011	01
RODEIPO	PPL	21	12	S	42	52	W	77033	01	ROMA	PPL	11	19	S	48	21	W	77049	01
RODELA, IGARAPÉ	STM	2	15	S	46	26	W	77015	01	ROMA	PPL	12	08	S	39	16	W	77092	02
RODELAS	PPL	8	50	S	38	48	W	77052	01	ROMA, ILHA DO	ISL	11	19	S	48	27	W	77052	01
RODELEIRO SEE RODOLEIRO	PPL	10	38	S	41	26	W	77032	00	ROMÃO	PPL	8	22	S	62	59	W	77013	01
RODELLAS SEE RODELAS	PPL	8	50	S	38	46	W	77052	00	ROMÃO	PPL	15	25	S	42	31	W	77033	01
RODGERS, RANCH	BARN	17	07	S	36	54	W	77032	00	ROMÃO	PPL	22	09	S	53	19	W	77041	01
RODIADOR	PPL	12	03	S	38	51	W	77032	01	ROMÃO, RIACHO	STMI	6	55	S	39	34	W	77023	01
RODOLEIRO	PPL	10	38	S	41	26	W	77032	01	ROMÃO, RIACHO	STMI	13	13	S	42	52	W	77032	01
RODOLFO FERNANDES	PPL	5	48	S	38	04	W	77024	01	ROMÃO GRAMACHO, VEREDA DE SEE JACARÉ, RIO	STM	10	03	S	42	13	W	77032	00
RODOLFO GONÇALVES	PPL	19	14	S	54	14	W	77051	01	ROMARIA	PPL	18	53	S	47	38	W	77039	01
RODONDAR, RIO	STM	24	15	S	49	58	W	77042	04	ROMBUDA, PONTA	PT	23	57	S	45	14	W	77041	02
RODONÓPOLIS SEE RONDONÓPOLIS	PPL	16	28	S	54	38	W	77051	00	ROMELÂNDIA	PPL	26	58	S	53	19	W	77043	01
RODOVALHO	PPL	13	39	S	48	44	W	77052	01	ROMEU	PPL	19	14	S	48	33	W	77033	02
RODOVALHO SEE ALCOBAÇA	RSTN	29	33	S	47	15	W	77041	00										
RODRIGADA	PPL	22	10	S	47	24	W	77041	02	ROMPE-GIBÃO, RIACHO	STMI	7	18	S	39	06	W	77029	01
RODRIGO DE FREITAS, LAGOA	LGN	22	58	S	43	13	W	77036	02	ROMPE-GIBÃO, SERRA DO	RDGE	14	52	S	43	15	W	77033	01
RODRIGO NEVES	PPL	20	54	S	54	07	W	77051	01	ROMPE-JIBÃO, SERRA DO SEE ROMPE-GIBÃO, SERRA DO	RDGE	14	52	S	43	15	W	77033	00
RODRIGO PEIXOTO SEE PIRAINHA	PPL	20	10	S	55	45	W	77051	00	ROMUALDA	PPL	16	04	S	46	28	W	77039	02
RODRIGO SILVA	RSTN	29	25	S	51	37	W	77033	01	ROMUALDO	PPL	18	27	S	48	29	W	77039	02
RODRIGUES	PPL	3	42	N	61	23	W	77014	01	ROMUALDO, IGARAPÉ	STM	3	15	S	48	38	W	77015	01
RODRIGUES	PPL	8	32	S	43	15	W	77013	01	RONÁ	PPL	19	29	S	48	12	W	77033	02
RODRIGUES	PPL	16	16	S	54	49	W	77051	01	RONCA	PPL	9	59	S	48	01	W	77052	01
RODRIGUES, IGARAPÉ DO	STM	4	24	S	70	56	W	77013	01	RONCA, RIBEIRÃO	STM	6	00	S	48	14	W	77052	01
RODRIGUES, LAGO DO	LK	4	25	S	71	00	W	77013	01	RONCADEIRA	PPL	9	02	S	36	06	W	77027	02
RODRIGUES, RIBEIRÃO	STM	6	11	S	46	51	W	77021	01	RONCADO	PPL	14	34	S	39	27	W	77032	01
RODRIGUES ALVES	PPL	11	54	S	65	00	W	77011	01	RONCADOR SEE JACAMA	PPL	4	32	S	43	49	W	77021	00
ROLA BANDO, CORREGO	STM	16	21	S	53	10	W	77043	02	RONCADOR	PPL	7	16	S	41	37	W	77022	01
ROLADOR	PPL	20	15	S	54	49	W	77044	01	RONCADOR	PPL	9	42	S	36	03	W	77027	02
ROLÂNDIA	PPL	23	18	S	51	22	W	77042	01	RONCADOR	PPL	9	47	S	36	24	W	77027	02
										RONCADOR SEE RONCADO	PPL	14	34	S	39	27	W	77032	00

APPROVED FOR RELEASE: 2007/02/20: CIA-RDP01-00707R000200050005-7

APPROVED FOR RELEASE: 2007/02/20: CIA-RDP01-00707R000200050005-7

RONCADOR	PPL	17 22 S	48 15 W	77047	01	
RONCADOR	PPL	20 01 S	45 03 W	77033	02	
RONCADOR	PPL	21 51 S	55 44 W	77041	01	
RONCADOR	PPL	24 37 S	52 25 W	77042	01	
RONCADOR, CORREDEIRA	RPDS	14 22 S	60 16 W	77041	01	
RONCADOR, CÓRREGO	STM	12 16 S	47 52 W	77042	01	
RONCADOR, CÓRREGO	STM	19 37 S	54 49 W	77051	01	
RONCADOR, CORREGO SEE RONCADOR, RIBEIRÃO	STM	16 12 S	47 12 W	77033	00	
RONCADOR, CORREGO SEE RONADOR, CÓRREGO	STM	16 39 S	49 44 W	77052	00	
RONCADOR, CORREGO SEE RONCADOR, RIBEIRÃO	STM	16 52 S	50 43 W	77052	00	
RONCADOR, CÓRREGO SEE RONCADOR, RIBEIRÃO	STM	16 52 S	51 11 W	77052	00	
RONCADOR, CÓRREGO	STM	17 13 S	54 17 W	77041	01	
RONCADOR, CÓRREGO	STM	18 30 S	54 33 W	77051	01	
RONCADOR, CÓRREGO	STM	19 53 S	50 55 W	77052	01	
RONCADOR, CÓRREGO	STM	20 53 S	56 11 W	77051	01	
RONCADOR, IGARAPÉ	STM	7 02 S	58 12 W	77013	01	
RONCADOR, IGARAPÉ	STM	11 24 S	61 41 W	77011	01	
RONCADOR, RIBEIRÃO	STM	16 12 S	47 12 W	77033	01	
RONCADOR, RIBEIRÃO	STM	16 14 S	46 48 W	77033	01	
RONCADOR, RIBEIRÃO	STM	16 31 S	46 49 W	77033	01	
RONCADOR, RIBEIRÃO	STM	16 52 S	50 43 W	77052	01	
RONCADOR, RIBEIRÃO	STM	16 52 S	51 11 W	77049	02	
RONCADOR, RIBEIRÃO	STM	17 22 S	48 15 W	77042	02	
RONCADOR, RIBEIRÃO	STM	18 05 S	54 34 W	77041	01	
RONCADOR, RIO	STM	15 56 S	55 37 W	77051	01	
RONCADOR, SERRA DO	MIL	12 02 S	50 27 W	77012	02	
RONCADOR, SERRA DO	UPLD	12 00 S	52 00 W	77051	01	
RONCADOR, SERRA DO	UPLD	13 40 S	55 00 W	77041	01	
RONCO D'ÁGUA	PPL	19 03 S	39 56 W	77012	02	
RONDA, APPOIO DA	STM	19 50 S	53 29 W	77044	01	
RONDA ALTA	PPL	27 47 S	52 47 W	77044	01	
RONDA DAS SALINAS	PPL	15 47 S	60 06 W	77041	01	
RONDA DO SUL	PPL	19 57 S	59 42 W	77051	01	
RONDINHA	PPL	25 53 S	52 05 W	77042	01	
RONDINHA	PPL	27 49 S	52 54 W	77044	01	
RONDINHA	PPL	30 47 S	50 10 W	77044	01	
RONDINHA	RSTN	29 57 S	48 47 W	77041	01	
RONDINHA, LAGOA DA	LK	30 12 S	50 15 W	77044	02	
RONDOLÂNDIA	PPL	14 30 S	54 29 W	77041	01	
RONDON	PPL	23 23 S	52 48 W	77047	01	
RONDON, PICO	MT	1 36 N	0 00 W	77017	01	
RONDON, RIBEIRÃO	STM	22 41 S	51 37 W	77042	02	
RONDON, SALTO	FLLS	14 33 S	57 41 W	77051	01	
RONDÔNIA	PPL	10 52 S	62 57 W	77011	01	
RONDÔNIA, TERRITÓRIO DE	ADMD	11 00 S	63 00 W	77011	01	
RONDONÓPOLIS	PPL	16 28 S	54 38 W	77051	01	
RONQUITA, RIO SEE RONQUITO, RIO	STM	24 25 S	53 07 W	77042	00	
RONQUITO, RIO	STM	24 25 S	53 07 W	77042	01	
RONUÓI, RIO	STM	10 33 S	62 35 W	77011	01	
ROOSEVELT, RIO	STM	11 56 S	59 33 W	77051	01	
ROOSEVELT, ESTAÇÃO	RSTN	23 33 S	46 37 W	77041	00	
ROOSEVELT, RIO	STM	7 39 S	60 20 W	77060	01	
ROQUE	PPL	3 01 S	45 23 W	77021	01	
ROQUE	PPL	6 20 S	48 50 W	77015	01	
ROQUE	PPL	30 19 S	52 05 W	77044	02	
ROQUE, IGARAPÉ DO	STM	19 22 S	43 44 W	77011	01	
ROQUE, RIBEIRÃO DO	STM	22 01 S	47 19 W	77041	01	
ROQUE, RIO DO	STM	24 08 S	47 06 W	77041	01	
ROQUE, RIO DO	STMI	14 02 S	62 30 W	77012	01	
ROQUE CHANNEL SEE SÃO ROQUE, CANAL DE	CHNN	5 15 S	35 20 W	77034	06	
ROQUE GONZALES	PPL	28 07 S	55 02 W	77044	01	
ROQUE GONZALEZ SEE ROQUE GONZALES	PPL	28 07 S	55 02 W	77044	00	
ROQUE SOUSA DIAS	PPL	21 33 S	45 57 W	77043	02	
ROQUETE, RIBEIRÃO	STM	11 30 S	55 38 W	77051	01	
ROQUETTE, RIBEIRÃO DO SEE ROQUETE, RIBEIRÃO	STM	11 30 S	55 38 W	77041	00	
ROQUETTE, RIO SEE ROQUETE, RIBEIRÃO	STM	11 30 S	55 38 W	77041	00	
RORAIMÃ, MONTE (BRAZIL)= MONTE RORAIMA (VENEZUELA)= MOUNT RORAIMA (BRITISH GUIANA)	MT	5 12 N	60 44 W	77046	01	

APPROVED FOR RELEASE: 2007/02/20: CIA-RDP01-00707R000200050005-7

APPROVED FOR RELEASE: 2007/02/20: CIA-RDP01-00707R000200050005-7

RORAIMA, PICO DO SEE RORAIMA, MONTE	MT	5 12 N	60 44 W	77040	00
RORAIMA, TERRITORIO DE	ADMD	1 00 N	61 00 W	77010	00
RORDIMA SEE RORAIMA, MONTE	MT	5 12 N	60 44 W	77000	00
ROSA SEE GRAÇAS	PPL	5 17 S	48 41 W	77029	00
ROSA SEE SANTA ROSA	PPL	21 51 S	47 34 W	77061	00
ROSA	PPL	29 26 S	53 30 W	77044	01
ROSA, SACCO DO SEE ROSA, SACO DA	COVE	22 47 S	43 11 W	77036	00
ROSA, SACO DA	COVE	22 47 S	43 11 W	77036	00
ROSA, ILHA	ISL	11 06 S	55 33 W	77051	01
ROSA, ILHA DA SEE CASA, ILHA	ISL	22 44 S	41 57 W	77015	00
ROSA, SERRA	MTS	18 37 S	50 37 W	77012	02
ROSA BRANCA	PPL	5 44 N	60 41 W	77014	01
ROSA D'ÁGUA	PPL	13 20 S	39 22 W	77017	02
ROSADIA	PPL	9 07 S	44 39 W	77027	01
ROSA DO PELÍCIO	PPL	10 43 S	56 02 W	77044	01
ROSA E SILVA	PPL	7 24 S	35 21 W	77076	01
ROSAL	PPL	6 25 S	62 17 W	77013	01
ROSAL	PPL	20 58 S	41 44 W	77019	01
ROSALÂNDIA	PPL	16 26 S	49 25 W	77042	01
ROSÁLIA	PPL	21 59 S	49 19 W	77041	01
ROSÁLIA, ILHA	ISL	11 09 S	55 33 W	77051	01
ROSALINA	PPL	20 16 S	50 48 W	77041	00
ROSALINA, ILHA	ISL	11 04 S	55 34 W	77051	01
ROSALINDA	PPL	19 33 S	45 58 W	77033	01
ROSÁPOLIS	PPL	7 57 S	41 48 W	77022	01
ROSÁRIA SEE ROSÁRIO	PPL	21 14 S	44 50 W	77019	00
ROSÁRIA	PPL	21 20 S	44 47 W	77041	02
ROSARINHO	PPL	7 52 S	61 22 W	77019	01
ROSARINHO, ILHA	ISL	3 31 S	49 17 W	77013	01
ROSARIO SEE PODINIRIM	PPL	7 18 S	38 57 W	77023	00
ROSARIO SEE BARRA DO TARRACHIL	PPL	8 47 S	38 58 W	77032	00
ROSARIO SEE ROSÁRIO DE MINAS	PPL	21 43 S	43 38 W	77013	00
ROSARIO	PPL	1 50 S	44 50 W	77021	01
ROSARIO	PPL	2 57 S	44 14 W	77021	01
ROSÁRIO	PPL	3 33 S	41 49 W	77022	01
ROSARIO SEE QUITAIÚS	PPL	6 52 S	39 44 W	77023	00
ROSÁRIO	PPL	7 01 S	40 06 W	77023	01
ROSÁRIO	PPL	10 11 S	38 59 W	77037	01
ROSÁRIO SEE ROSÁRIO DO CATETE	PPL	10 41 S	37 02 W	77011	00
ROSÁRIO	PPL	12 13 S	38 55 W	77032	02
ROSÁRIO	PPL	12 52 S	41 37 W	77037	01
ROSÁRIO	PPL	14 43 S	39 04 W	77032	01
ROSÁRIO	PPL	16 09 S	39 22 W	77032	02
ROSÁRIO SEE IBATIBA	PPL	20 14 S	41 31 W	77044	00
ROSÁRIO	PPL	21 14 S	44 50 W	77019	02
ROSÁRIO	PPL	22 41 S	43 19 W	77049	01
ROSÁRIO SEE ROSÁRIO DO SUL	PPL	30 15 S	54 55 W	77044	00
ROSÁRIO, ARROIO SEE JAGUARIZINHO, ARROIO	STH	29 28 S	54 46 W	77064	00
ROSÁRIO, ILHA	ISL	2 24 S	43 31 W	77021	01
ROSÁRIO, RIACHO SEE SÃO LOURENÇO, RIACHO	STHI	6 47 S	38 58 W	77029	00
ROSÁRIO, RIACHO DO	STHI	9 55 S	38 46 W	77032	01
ROSÁRIO, RIBEIRÃO DO	STH	20 32 S	48 25 W	77061	01
ROSÁRIO, RIO DO SEE	STHI	9 55 S	38 46 W	77032	00
ROSÁRIO, RIACHO DO	STHI	9 55 S	38 46 W	77037	00
ROSÁRIO, SERRA DO	MT	3 40 S	60 32 W	77021	01
ROSÁRIO DA LIMEIRA	PPL	20 59 S	42 31 W	77033	01
ROSÁRIO DE MINAS	PPL	21 43 S	43 38 W	77033	01
ROSÁRIO DO CATETE	PPL	10 41 S	37 02 W	77011	01
ROSÁRIO DO PIO ACIMA SEE ROSÁRIO OESTE	PPL	14 50 S	56 25 W	77051	00
ROSÁRIO DO SUL	PPL	30 15 S	54 55 W	77044	01
ROSÁRIO OESTE	PPL	14 50 S	56 25 W	77051	01
ROSARIO OUESTE SEE ROSÁRIO OESTE	PPL	14 50 S	56 25 W	77051	00
ROSAS SEE RAPOSO	PPL	20 12 S	45 12 W	77033	00
ROSAS	PPL	22 46 S	45 41 W	77041	01
ROSAS	PPL	22 46 S	44 47 W	77041	00
ROSAS	RSTR	21 19 S	49 03 W	77033	01
ROSAS, IGARAPÉ DAS	STH	9 55 S	61 10 W	77051	01
ROSAS, RIBEIRÃO DAS	STH	18 48 S	50 31 W	77042	01
ROSCA, MORRO DA	MTL	20 56 S	47 12 W	77000	02
ROSEIRA	PPL	20 53 S	41 32 W	77036	02
ROSEIRA	PPL	21 12 S	46 54 W	77033	02

APPROVED FOR RELEASE: 2007/02/20: CIA-RDP01-00707R000200050005-7

APPROVED FOR RELEASE: 2007/02/20: CIA-RDP01-00707R000200050005-7

ROSEIRA	PPL	22 54 S	45 10 W	77041	02	
ROSEIRA SEE JATAIZINHO	PPL	23 19 S	50 53 W	77042	00	
ROSEIRA	PPL	25 19 S	49 09 W	77042	01	
ROSEIRA	PPL	26 03 S	49 49 W	77042	01	
ROSEIRA, RIO	STM	26 42 S	53 37 W	77043	01	
ROSEIRAL	PPL	19 54 S	41 22 W	77033	01	
ROSEIRAL SEE ROSEIRA	PPL	22 54 S	45 10 W	77041	00	
ROSEIRAS	PPL	22 49 S	46 17 W	77033	01	
ROSEIRA VELHA	PPL	22 54 S	45 17 W	77041	01	
ROSENSAL	PPL	14 22 S	56 43 W	77051	01	
ROSETINHA	PPL	22 36 S	45 26 W	77033	00	
ROSILHA	PPL	8 55 S	41 50 W	77077	01	
ROSILHA, PEDRA	HLL	22 58 S	43 26 W	77046	00	
ROSINHA, RIO SEE ROCINHA, RIO	STM	28 24 S	49 24 W	77043	00	
ROSSENSAL SEE ROSENSAL	PPL	14 22 S	56 43 W	77041	00	
ROTEIRO	PPL	20 56 S	51 09 W	77041	01	
RÓTULO	PPL	19 17 S	43 47 W	77033	01	
ROUGE, CABO	CAPE	6 43 S	34 57 W	77075	01	
ROVALDO	PPL	19 03 S	48 05 W	77033	02	
ROZAL SEE ROSAL	PPL	6 25 S	62 17 W	77013	00	
ROZAL SEE ROSAL	PPL	20 58 S	42 44 W	77053	00	
ROZENDO PINTO	PPL	17 58 S	41 31 W	77053	02	
RUA DE PALHA	PPL	14 21 S	39 10 W	77052	01	
RUA DO ARCO	PPL	13 48 S	39 15 W	77012	02	
RUA NOVA	PPL	9 43 S	35 47 W	77027	01	
RUA NOVA, RIACHO	STM	8 58 S	36 28 W	77026	02	
RUAPIR, CÓRREGO	STM	1 42 N	53 31 W	77016	01	
RUBELITA	PPL	16 25 S	42 17 W	77032	01	
RUBIÁCEA	PPL	21 20 S	50 44 W	77041	01	
RUBIACEA, CÓRREGO DA	STM	11 51 S	60 22 W	77011	01	
RUBIÃO	PPL	22 54 S	43 58 W	77035	00	
RUBIÃO JUNIOR	RSTR	22 53 S	48 29 W	77041	00	
RUBIATABA	PPL	15 00 S	49 48 W	77052	01	
RUBIM	PPL	16 04 S	40 24 W	77033	02	
RUBIM	PPL	16 23 S	40 32 W	77037	01	
RUBIM	PPL	29 22 S	53 23 W	77044	01	
RUBIM DAS PEDRAS, RIBEIRÃO	STM	16 20 S	40 29 W	77033	01	
RUBIM DE PEDRAS, RIBEIRÃO SEE RUBIM DAS PEDRAS, RIBEIRÃO	STM	16 20 S	40 29 W	77033	00	
RUBIM DO NORTE, RIO	STM	16 05 S	40 24 W	77033	01	
RUBIM DO SUL, RIO	STM	16 06 S	40 25 W	77033	01	
RUBINÉIA	PPL	20 13 S	51 02 W	77041	01	
RUÇA, CÓRREGO DA SEE RUSSA, RIACHO DA	STM	4 42 S	37 50 W	77023	00	
RUÇAS SEE RUSSAS	PPL	4 56 S	37 50 W	77023	00	
RUÇAS	PPL	8 02 S	72 44 W	77012	01	
RUCIRNA	PPL	8 09 S	35 27 W	77026	02	
RUCIRNO SEE RUCIRNA	PPL	8 09 S	35 27 W	77026	00	
RUCUNITAÚ, RIO	STM	11 10 S	63 21 W	77011	01	
RUFINO	PPL	8 14 S	56 01 W	77015	01	
RUFINO SEE RIO RUFINO	PPL	27 52 S	49 47 W	77043	00	
RUFINO FÉLIX	PPL	13 52 S	39 23 W	77032	01	
RUFINO MIRANDA	PPL	17 06 S	41 48 W	77033	02	
RUIBARBO, CÓRREGO	STM	16 36 S	49 44 W	77052	02	
RUI BARBOSA	PPL	5 53 S	35 57 W	77025	01	
RUI BARBOSA	PPL	12 18 S	40 27 W	77032	01	
RUI BARBOSA SEE RUILÂNDIA	PPL	20 57 S	49 31 W	77041	00	
RUIDO, BARRADO DO SEE RUIVO, BARRADO DO	STM	30 25 S	54 24 W	77044	00	
RUILÂNDIA	PPL	20 57 S	49 31 W	77041	01	
RUÍNAS	PPL	10 02 S	44 07 W	77022	01	
RUINAS DE VILA RICA SEE PÉNIX	PPL	23 54 S	51 57 W	77042	00	
RUININA	PPL	19 00 S	42 32 W	77033	01	
RUIVAS, BARRADO SEE RUIVO, BARRADO DO	STM	30 25 S	54 24 W	77044	00	
RUIVINHA, RIBEIRÃO DA	STM	19 49 S	50 35 W	77033	02	
RUIVO, BARRADO DO	STM	30 25 S	54 24 W	77044	01	
RUIZUDO SEE RAIZINHAS	PPL	15 55 S	54 37 W	77041	00	
RUMO	PPL	1 48 S	44 43 W	77021	01	
RUNG	PPL	12 11 S	38 38 W	77032	02	
RUNO, RIBEIRÃO DO	STM	23 37 S	50 24 W	77042	01	
RUPU, ILHA	ISL	21 55 S	52 15 W	77041	01	
RUSAS SEE RUÇAS	PPL	8 02 S	72 44 W	77012	00	
RUSINA	PPL	13 33 S	39 52 W	77032	02	

APPROVED FOR RELEASE: 2007/02/20: CIA-RDP01-00707R000200050005-7

APPROVED FOR RELEASE: 2007/02/20: CIA-RDP01-00707R000200050005-7

RUSSA, RIACHO DA	STM	4 42 S	37 50 W	77023	02
RUSSAS	PPL	4 56 S	37 58 W	77029	01
RUSSAS, CÓRREGO DAS SEE RUSSA, RIACHO DA	STM	4 47 S	37 50 W	77033	00
RUSSINHA SEE RUCIANA	PPL	8 09 S	35 27 W	77026	00
RUTILO	RSTN	21 59 S	44 15 W	77033	00
RUY BARBOSA SEE RUI BARBOSA	PPL	12 18 S	40 27 W	77052	00
RUY BARBOSA SEE XARIERÊ	PPL	24 53 S	52 23 W	77043	00
S. CACHOEIRA DO	FLLS	11 06 S	61 57 W	77011	01
S. CANAL SEE SUL, BAÍA DO	BAY	27 40 S	48 35 W	77049	00
S. CANAL DO SEE SUL, CANAL DO	CHNM	0 10 S	49 30 W	77015	00
SÁ, TRAVESSÃO DO SEE SAPAQUARA, TRAVESSÃO DO	RPDS	4 03 S	52 36 W	77019	00
SÃA JOSÉ, RIO SEE SÃO JOSÉ, RIO	STM	11 08 S	48 43 W	77052	00
SABA	PPL	4 22 S	51 49 W	77015	01
SABANG, SERRA SEE IMERARI, SERRA	MT	4 40 N	60 34 W	77014	00
SABÃO, ALTO DO	UPLD	12 34 S	38 48 W	77032	02
SABÃO, CÓRREGO DO SEE SABÃO, RIBEIRÃO DO	STM	17 41 S	49 17 W	77052	00
SABÃO, RIBEIRÃO DO	STM	17 41 S	49 12 W	77042	01
SABÃO, RIO DO	STM	24 38 S	48 26 W	77042	01
SABARA	PPL	19 54 S	43 48 W	77035	01
SABARÁ, CÓRREGO	STM	14 23 S	59 36 W	77051	01
SABARÁ, CÓRREGO	STM	15 44 S	39 49 W	77032	01
SABARÁ, RIBEIRÃO	STM	18 32 S	41 47 W	77033	01
SABARAUINA, RIO SEE SABARAVINA, RIO	STM	13 51 S	59 02 W	77051	00
SABARAVINA, RIO	STM	13 51 S	59 02 W	77051	01
SABÁTICA, CACHOEIRA	FLLS	3 28 N	63 08 W	77014	01
SABAÚNA	PPL	23 18 S	51 33 W	77042	01
SARAUNA, RIO SEE SUBAUNA, RIO	STM	12 14 S	37 47 W	77032	00
SABAÚNA	PPL	23 29 S	46 05 W	77041	01
SABIÁ	PPL	25 33 S	51 48 W	77042	01
SABIÁ, CACHOEIRA	FLLS	7 25 S	59 39 W	77015	01
SABIÁ, CÓRREGO DO	STM	22 10 S	41 48 W	77035	02
SABIÁ, VALA SEE SABIÁ, CÓRREGO DO	STM	22 19 S	41 48 W	77035	00
SABIÁ GRANDE	PPL	10 40 S	49 29 W	77032	01
SABIBAS, IGARAPÉ	STM	1 00 S	56 37 W	77040	01
SABIRO	PPL	21 28 S	49 34 W	77041	01
SABINÓPOLIS	PPL	18 48 S	43 06 W	77033	01
SABINO VIEIRA	RSTP	11 36 S	38 07 W	77032	01
SABIUCÁ	PPL	8 51 S	38 35 W	77032	02
SABIÚ GRANDE SEE SABIÁ GRANDE	PPL	10 48 S	43 29 W	77032	00
SABOEIRO	PPL	6 32 S	39 54 W	77023	01
SABOEIRO, IGARAPÉ	STM	7 49 S	67 06 W	77013	01
SABOGA	PPL	15 21 S	44 00 W	77031	01
SABÓIA	PPL	19 13 S	55 47 W	77041	01
SABONETE	PPL	7 18 S	48 48 W	77022	01
SABONO, SERRA SEE IMERARI, SERRA	MT	4 40 N	60 34 W	77014	00
SABRAVIRA, RIO SEE SABARAVINA, RIO	STM	13 51 S	59 02 W	77051	00
SABUCO, CÓRREGO DO	STM	20 05 S	42 22 W	77033	02
SABUGI SEE SANTA LUZIA	PPL	6 52 S	36 56 W	77025	00
SABUGI, RIO	STMI	4 27 S	37 09 W	77024	02
SABUGIRANA SEE VÁRZEA	PPL	6 46 S	37 00 W	77025	00
SABUREIRO	PPL	24 22 S	51 33 W	77042	01
SABUREIRO	PPL	24 33 S	50 58 W	77042	01
SABUJI SEE SANTA LUZIA	PPL	6 52 S	36 56 W	77025	00
SABUJI, RIO SEE SABUGI, RIO	STMI	6 27 S	37 08 W	77024	00
SABUJIRANA SEE VÁRZEA	PPL	6 46 S	37 00 W	77025	00
SACADA SEE SERINGAL SACADO	PPL	10 56 S	69 15 W	77012	00
SACADA	PPL	25 30 S	46 34 W	77033	01
SACADA, ILHA	ISL	3 01 S	60 31 W	77013	01
SACADA, SERRA DA	RDGE	15 30 S	44 30 W	77033	01
SACADO SEE SERINGAL SACADO	PPL	10 56 S	69 15 W	77012	00
SACADO, ILHA DO	ISL	0 29 N	61 46 W	77014	01
SACAÍ, ILHA	ISL	0 42 S	61 52 W	77014	01
SACAMBU	PPL	3 16 S	60 57 W	77013	01
SACAMBU, LAGO	LK	3 17 S	60 57 W	77013	01
SACÃO	PPL	8 54 S	37 17 W	77026	01

APPROVED FOR RELEASE: 2007/02/20: CIA-RDP01-00707R000200050005-7

APPROVED FOR RELEASE: 2007/02/20: CIA-RDP01-00707R000200050005-7

SACÃO, VEREDA DO	STMI	10 39 S	42 49 W	77032	01
SACARON SEE IGUATEMI	PPL	23 40 S	54 34 W	77051	00
SACARRÃO, PICO DO	MT	22 58 S	43 28 W	77036	00
SACARRÃO PEQUENO	SPUR	22 59 S	43 28 W	77036	00
SÁ CARVALHO	MSTN	19 59 S	42 50 W	77033	02
SACATINGA, SERRA DA	MLL	8 42 S	36 04 W	77026	02
SACAVÃO, RIO SEE SOCAVÃO, RIO	STM	24 57 S	49 35 W	77062	00
SACCO, RIO SEE SACO, RIO	STM	4 31 S	43 56 W	77021	00
SACCO DE PENEDINHO SEE PENEDO	PPL	8 58 S	38 41 W	77032	00
SACCO DOS MORCEGOS SEE MIRANDELA	PPL	19 48 S	39 37 W	77042	00
SACI, RIBEIRÃO DO	STM	20 16 S	41 33 W	77034	01
SACO	PPL	3 55 S	41 16 W	77023	02
SACO	PPL	4 45 S	41 56 W	77023	02
SACO	PPL	5 19 S	35 29 W	77024	01
SACO	PPL	5 26 S	42 52 W	77027	01
SACO	PPL	6 35 S	41 22 W	77027	01
SACO	PPL	6 37 S	41 56 W	77022	01
SACO SEE SACO DOS REIS	PPL	7 14 S	42 11 W	77022	00
SACO	PPL	7 58 S	41 26 W	77022	01
SACO	PPL	8 00 S	43 02 W	77022	01
SACO	PPL	8 08 S	41 57 W	77022	01
SACO	PPL	8 36 S	37 37 W	77026	02
SACO	PPL	9 17 S	37 19 W	77027	02
SACO	PPL	9 17 S	37 48 W	77027	02
SACO	PPL	9 20 S	44 47 W	77022	02
SACO	PPL	9 38 S	41 18 W	77032	01
SACO	PPL	10 28 S	43 30 W	77032	01
SACO	PPL	10 45 S	37 58 W	77032	01
SACO	PPL	12 03 S	38 52 W	77032	02
SACO	PPL	12 19 S	39 01 W	77032	02
SACO	PPL	12 26 S	39 32 W	77032	02
SACO	PPL	20 38 S	45 35 W	77033	02
SACO, ILHA DO	ISL	12 19 S	43 19 W	77032	01
SACO, LAGOA DO	LK	4 47 S	37 43 W	77023	01
SACO, LAGOA DO	LK	5 17 S	36 43 W	77024	01
SACO, LAGOA DO	LK	9 43 S	41 55 W	77032	01
SACO, RIACHO SEE SACO, RIO	STM	4 31 S	43 56 W	77021	00
SACO, RIACHO	STMI	6 53 S	36 55 W	77025	01
SACO, RIACHO DO	STMI	3 54 S	42 09 W	77022	01
SACO, RIACHO DO	STMI	5 39 S	42 19 W	77022	01
SACO, RIACHO DO	STMI	6 23 S	37 21 W	77026	01
SACO, RIACHO DO	STMI	7 06 S	38 37 W	77035	01
SACO, RIACHO DO	STMI	8 21 S	44 44 W	77022	01
SACO, RIACHO DO	STMI	10 41 S	38 15 W	77032	01
SACO, RIACHO DO	STMI	11 34 S	38 48 W	77032	01
SACO, RIBEIRÃO DO	STM	11 42 S	47 12 W	77011	02
SACO, RIO	STM	4 31 S	43 56 W	77021	02
SACO, SERRA DO	MLL	6 45 S	42 49 W	77032	01
SACO, SERRA DO	UPLD	9 55 S	38 55 W	77032	01
SACO COMPRIDO	PPL	12 41 S	41 47 W	77032	02
SACO COMPRIDO, SERRA DO	MTS	13 34 S	44 27 W	77032	01
SACO DA ARARA	PPL	9 31 S	41 07 W	77042	01
SACO DA GORDA	PPL	36 48 S	57 29 W	77051	01
SACO DA JUREMA	PPL	12 29 S	42 40 W	77032	01
SACO DA ONÇA	PPL	6 42 S	40 34 W	77022	01
SACO DA ONÇA	PPL	14 46 S	42 34 W	77032	01
SACO DA ROSA, PRAIA	BCH	22 48 S	43 11 W	77036	00
SACO DA VELHA, LAGOA	LGN	4 34 S	37 42 W	77023	01
SACO DE BOIS	PPL	11 20 S	42 46 W	77042	02
SACO DE FORA SEE ARMAÇÃO DOS BÚZIOS	PPL	22 45 S	41 53 W	77044	00
SACO DE FORA SEE SACO FORA	PPL	22 47 S	41 54 W	77045	00
SACO DE PENEDINHO SEE PENEDO	PPL	8 58 S	38 41 W	77032	00
SACO DO BOI SEE SACO DE BOIS	PPL	11 00 S	42 46 W	77042	00
SACO DO BOI, CÓRREGO	STM	19 04 S	43 45 W	77033	01
SACO DO CABOCLO, SERRA DO SEE SACO DOS CABOCLOS, SERRA DO	UPLD	9 36 S	41 04 W	77032	00
SACO DO CAPÃO	PPL	11 20 S	43 06 W	77032	01
SACO DO CORREIO	PPL	11 45 S	38 57 W	77032	01
SACO DO CRUZEIRO	PPL	7 01 S	42 27 W	77022	01
SACO DO MARTINS	PPL	6 27 S	41 20 W	77022	01
SACO DO MEDEIRAS	PPL	9 56 S	37 25 W	77027	02
SACO DO MUQUÉM	PPL	14 01 S	49 22 W	77049	01
SACO DO PENEDINHO SEE PENEDO	PPL	8 58 S	38 41 W	77032	00

APPROVED FOR RELEASE: 2007/02/20: CIA-RDP01-00707R000200050005-7

APPROVED FOR RELEASE: 2007/02/20: CIA-RDP01-00707R000200050005-7

SACO DOS ROIS	PPL	9 59 S	36 55 W	77027	02
SACO DOS ROIS	PPL	23 39 S	43 28 W	77032	01
SACO DOS CABOCLOS, SERRA DO	UPLD	9 56 S	47 04 W	77032	01
SACO DOS CAÇÕES	PPL	21 09 S	42 53 W	77034	01
SACO DOS LEÕES	PPL	12 13 S	39 45 W	77032	02
SACO DOS MORCEGOS SEE MIRANDELA	PPL	10 40 S	38 37 W	77032	00
SACO DOS REIS	PPL	7 14 S	42 11 W	77027	01
SACO DO URUBU	PPL	7 19 S	41 53 W	77022	02
SACO DO URUBU SEE SACO DO URUBU	PPL	7 19 S	41 53 W	77022	00
SACO FORA	PPL	22 47 S	41 56 W	77035	02
SACO FURADO	PPL	9 54 S	45 12 W	77027	02
SACO FURADO	PPL	20 47 S	42 27 W	77041	02
SACO GRANDE	PPL	9 45 S	37 27 W	77031	01
SACO GRANDE	PPL	12 49 S	42 32 W	77032	01
SACO GRANDE, LAGOA DO	LK	16 07 S	45 57 W	77051	01
SACO GRANDE, PONTA DO	PT	23 55 S	43 14 W	77041	01
SACO GRANDE, RIACHO DO	STM	9 45 S	37 28 W	77031	02
SACO NOVO	PPL	10 53 S	44 15 W	77033	01
SACOS, ILHA DOS	ISL	7 12 S	50 [illegible]	77015	01
SACO VELHO, CÓRREGO	STM	15 15 S	47 [illegible]	77033	01
SACRAIÓ, RIO	STMT	11 57 S	39 21 W	77032	01
SACRA FAMÍLIA DO TINGUÁ	PPL	22 29 S	43 36 W	77035	01
SACRAMENTO SEE ITATUPÃ	PPL	0 37 S	51 12 W	77019	00
SACRAMENTO SEE IPANGUAÇU	PPL	5 50 S	36 52 W	77024	00
SACRAMENTO	PPL	19 53 S	47 27 W	77033	01
SACRAMENTO	RSTN	19 56 S	47 29 W	77033	01
SACRAMENTO, RIBEIRÃO DO	STM	19 44 S	42 51 W	77033	01
SACRAMENTO, SERRA DO	RDGE	19 40 S	47 00 W	77033	01
SACRAMENTO, SERROTE	HLL	4 56 S	40 39 W	77023	01
SACRE, RIO	STM	12 56 S	58 18 W	77041	01
SACRIFÍCIO, IGARAPÉ	STM	7 10 S	73 10 W	77013	01
SACU, IGARAPÉ	STM	1 17 N	69 35 W	77019	01
SACUÍPE SEE SAUÍPE	RSTN	12 05 S	38 19 W	77042	00
SACUÍTA, ILHA	ISL	1 55 S	44 32 W	77031	01
SACUNDARO, LAGOA	LK	13 42 S	55 06 W	77051	01
SACUNDORO, LAGO SEE SACUNDARO, LAGOA	LK	13 42 S	55 06 W	77051	00
SACURI SEE SUCURI	RSTP	21 31 S	47 31 W	77041	00
SACURUINÁ, RIO	STM	12 52 S	57 22 W	77041	01
SÁ DE FARIA, ILHA SEE SÁ E FARIA, ILHA	ISL	21 43 S	52 05 W	77041	00
SAECINZA SEE SAI-CINZA	PPL	4 17 S	57 42 W	77019	00
SÁ E FARIA, ILHA	ISL	21 43 S	52 05 W	77041	01
SAGUINÁ, RIO SEE SAUENINÁ, RIO	STM	12 24 S	58 46 W	77051	00
SAFIRA SEE SÁFIRA	RSTP	20 31 S	52 19 W	77041	30
SAFIRA GRANDE, SERRA DA	MLLS	18 35 S	42 15 W	77033	01
SAFIRO	PPL	18 50 S	40 50 W	77033	01
SAFRA	PPL	20 56 S	41 09 W	77034	02
SAGARÃO GRANDE, ARROIO SEE JAGUARÃO, ARROIO	STM	31 45 S	53 56 W	77044	00
SAGRADA FAMÍLIA	PPL	20 39 S	40 42 W	77034	01
SAGRADO	PPL	19 29 S	56 89 W	77041	01
SAGRADO CORAÇÃO	PPL	17 47 S	41 59 W	77019	01
SAGRES	PPL	21 52 S	50 58 W	77041	01
SAGUAÇU LAGOA DE	LK	26 17 S	48 47 W	77043	00
SAGUASSÚ, LAGOA SEE SAGUAÇU, LAGOA DE	LK	26 17 S	48 47 W	77043	00
SAGUASSÚ, RIO SEE CAMBOEIRA, RIO	STM	26 18 S	48 48 W	77043	00
SAGUIM	PPL	8 31 S	36 09 W	77026	02
SAHY, ILHA DO SEE SAÍ, ILHA DO	ISL	25 58 S	48 36 W	77043	00
SAHY, ILHAS DO SEE SAÍ, ILHA DO	ISL	25 58 S	48 36 W	77043	00
SAÍ	PPL	26 11 S	48 49 W	77043	01
SAÍ, ILHA DO	ISL	25 58 S	48 36 W	77043	02
SAÍ, PONTA DO	PT	29 48 S	49 42 W	77041	02
SAÍ, RIO	STM	19 52 S	40 26 W	77044	01
SAIA, RIBEIRÃO SEE SAIA BRANCA, RIBEIRÃO	STM	15 58 S	55 03 W	77041	00
SAÍA BRANCA, CÓRREGO SEE SAIA BRANCA, RIBEIRÃO	STM	15 58 S	55 03 W	77041	00
SAIA BRANCA, RIBEIRÃO	STM	15 58 S	55 03 W	77041	00
SAIAS	PPL	25 31 S	50 12 W	77042	01
SAIA VELHA, RIO	STM	16 16 S	47 46 W	77040	01
SAIBRO	RSTN	32 57 S	54 11 W	77044	01
SAICÃ	PPL	29 51 S	54 58 W	77044	04
SAICÃ	PPL	30 01 S	55 06 W	77044	01
SAICÃ, ARROIO	STM	29 49 S	54 57 W	77044	01

APPROVED FOR RELEASE: 2007/02/20: CIA-RDP01-00707R000200050005-7

APPROVED FOR RELEASE: 2007/02/20: CIA-RDP01-00707R000200050005-7

SAICAN SEE SAICÃ	PPL	29 51 S	56 58 W	77044	00
SAI-CINZA	PPL	6 17 S	57 42 W	77015	01
SAI-CINZA, IGARAPÉ	STM	10 25 S	69 10 W	77012	01
SAI-CINZA, ILHA	ISL	6 18 S	57 37 W	77015	01
SAÍDA, TRAVESSÃO DA	RPDS	6 50 S	58 21 W	77040	01
SAI DE CIMA	PPL	9 09 S	42 04 W	77022	01
SAIDS SEE SAIAS	PPL	29 51 S	55 12 W	77042	00
SAIGOGO, RIO SEE SALGADO, RIO	STM	5 07 S	36 37 W	77024	00
SAIGU, CÓRREGO SEE SAIU, CÓRREGO	STM	22 47 S	56 45 W	77041	00
SAIMIRIM, RIO	STM	26 00 S	48 36 W	77043	01
SAIRAMA	PPL	6 20 S	57 50 W	77015	01
SAINT ANNA SEE PEQUIÁ	PPL	22 17 S	41 46 W	77034	00
SAINT MARTIN	RSTN	20 55 S	56 40 W	77041	01
SAINT PAUL SEE					
SÃO PEDRO E SÃO PAULO, PENEDOS DE	RKSW	0 56 N	29 22 W	77028	00
SAINT PAUL ROCKS SEE					
SÃO PEDRO E SÃO PAULO, PENEDOS DE	RKSW	0 56 N	29 22 W	77028	00
SAINT PAUL'S ROCKS SEE					
SÃO PEDRO E SÃO PAULO, PENEDOS DE	RKSW	0 56 N	29 22 W	77028	00
SAINT PETER AND SAINT PAUL ROCKS SEE					
SÃO PEDRO E SÃO PAULO, PENEDOS DE	RKSW	0 56 N	29 22 W	77028	00
SAINT ROQUE, CAPE SEE					
SÃO ROQUE, CABO DE	CAPE	5 29 S	35 16 W	77024	00
SAIRÉ	PPL	8 20 S	35 39 W	77026	01
SAIRÉ, RIACHO SEE SAIRI, RIACHO	STMI	3 15 S	40 51 W	77023	00
SAIRI, RIACHO	STMI	3 15 S	40 51 W	77023	01
SAIU, CÓRREGO	STM	22 47 S	56 45 W	77041	01
SAJARA, IGARAPÉ	STM	3 43 S	69 27 W	77010	01
SAL	PPL	9 12 S	42 05 W	77022	01
SAL, LAGOA DO	LK	9 19 S	42 02 W	77022	02
SAL, RIACHO DO	STMI	9 27 S	38 09 W	77032	01
SAL, RIO DO	STM	15 17 S	48 09 W	77042	01
SALADERO OESTE	PPL	29 46 S	56 58 W	77044	01
SALADO, MORROS DO	UPLD	15 35 S	57 20 W	77031	01
SALAMANCA, RIACHO DA	STMI	6 59 S	41 05 W	77022	02
SALAMANCA, SERRA DA	SPUR	6 45 S	40 59 W	77022	01
SALAMANDRA, SERRA DA	MLLS	6 34 S	37 30 W	77060	01
SAL AMARGO, RIBEIRÃO	STM	21 52 S	53 57 W	77051	01
SALÃO	PPL	4 29 S	39 18 W	77023	01
SALÃO, AÇUDE	RSV	4 29 S	39 19 W	77023	01
SALAPO, IGARAPÉ	STM	6 29 S	68 16 W	77013	01
SALCEIRO SEE SALSEIRO	PPL	27 20 S	49 20 W	77043	00
SALDANHA	PPL	10 35 S	42 33 W	77027	01
SALDANHA MARINHO	PPL	28 24 S	53 06 W	77044	01
SAL DE CIMA SEE SAI DE CIMA	PPL	9 09 S	42 04 W	77022	00
SALÉ, LAGO DO	LK	2 11 S	55 48 W	77015	01
SALES	PPL	8 47 S	50 09 W	77019	01
SALES	PPL	21 19 S	49 30 W	77041	01
SALES	PPL	24 01 S	47 54 W	77041	01
SALES, IGARAPÉ	STM	1 35 N	59 41 W	77014	01
SALESIANO	PPL	20 44 S	41 00 W	77034	02
SALES OLIVEIRA	PPL	20 46 S	47 51 W	77041	01
SALESÓPOLIS	PPL	23 32 S	45 51 W	77041	01
SALGADA	PPL	3 22 S	60 09 W	77019	01
SALGADA SEE SALGADO DE SÃO FÉLIX	PPL	7 21 S	35 26 W	77025	00
SALGADA SEE SALGADÁLIA	PPL	11 28 S	39 11 W	77032	00
SALGADA	PPL	12 09 S	38 13 W	77032	02
SALGADA	PPL	13 27 S	40 34 W	77032	02
SALGADA, LAGOA	LGN	22 59 S	41 01 W	77035	01
SALGADÁLIA	PPL	11 28 S	39 11 W	77032	01
SALGADINHO	PPL	6 12 S	35 37 W	77025	01
SALGADINHO	PPL	7 06 S	36 51 W	77025	01
SALGADINHO	PPL	7 45 S	35 40 W	77026	01
SALGADINHO	PPL	9 09 S	36 01 W	77026	02
SALGADINHO	PPL	8 10 S	37 32 W	77026	02
SALGADINHO	PPL	8 29 S	36 17 W	77026	02
SALGADINHO	PPL	9 04 S	38 01 W	77032	02
SALGADINHO	PPL	9 09 S	38 23 W	77032	02
SALGADINHO	PPL	9 14 S	37 49 W	77027	02
SALGADINHO	PPL	9 24 S	38 29 W	77032	02
SALGADINHO	PPL	9 48 S	37 47 W	77031	02
SALGADINHO	PPL	12 20 S	38 40 W	77032	02
SALGADINHO	RSTP	20 48 S	41 03 W	77034	02
SALGADINHO, RIACHO	STMI	6 27 S	37 57 W	77023	01

APPROVED FOR RELEASE: 2007/02/20: CIA-RDP01-00707R000200050005-7

APPROVED FOR RELEASE: 2007/02/20: CIA-RDP01-00707R000200050005-7

SALGADINHO, RIACHO DO	STNI	9	08	S	38	20	W	77032	02	SALGADO, RIACHO	STNI	8	25	S	37	09	W	77026	01
SALGADINHO, RIO	STN	6	20	S	39	32	W	77029	01	SALGADO, RIACHO SEE TOMÉ, RIACHO DO	STNI	9	14	S	38	17	W	77032	00
SALGADO	PPL	2	37	S	43	54	W	77021	01	SALGADO, RIACHO	STNI	9	21	S	36	46	W	77027	02
SALGADO	PPL	3	48	S	38	43	W	77023	02	SALGADO, RIACHO	STNI	10	35	S	37	49	W	77000	01
SALGADO	PPL	4	07	S	44	58	W	77021	01	SALGADO, RIACHO	STNI	11	03	S	38	56	W	77032	01
SALGADO SEE SALGADO DE SÃO FÉLIX	PPL	7	21	S	35	26	W	77025	00										
SALGADO	PPL	8	59	S	37	52	W	77026	02	SALGADO, RIBEIRÃO	STN	12	56	S	39	54	W	77032	02
SALGADO	PPL	8	12	S	39	54	W	77026	01	SALGADO, RIBEIRÃO SEE SALGADO, RIO	STN	19	15	S	53	36	W	77051	00
SALGADO	PPL	8	18	S	37	43	W	77026	02	SALGADO, RIBEIRÃO	STN	20	37	S	47	43	W	77041	01
SALGADO SEE SALGADO DO MELÃO	PPL	9	19	S	38	41	W	77032	00	SALGADO, RIBEIRÃO	STN	20	48	S	41	07	W	77034	01
										SALGADO, RIO	STN	5	07	S	36	37	W	77024	01
SALGADO	PPL	9	26	S	36	40	W	77027	02										
SALGADO	PPL	9	26	S	38	03	W	77027	01	SALGADO, RIO	STN	9	02	S	35	13	W	77027	01
SALGADO	PPL	9	36	S	36	16	W	77027	02	SALGADO, RIO	STN	12	20	S	38	40	W	77032	02
SALGADO	PPL	9	44	S	36	47	W	77027	02	SALGADO, RIO	STN	14	56	S	39	26	W	77032	01
SALGADO	PPL	9	55	S	37	07	W	77027	02	SALGADO, RIO	STN	19	15	S	53	36	W	77051	01
										SALGADO, RIO	STNI	6	16	S	38	47	W	77023	01
SALGADO	PPL	10	24	S	40	22	W	77032	01										
SALGADO	PPL	10	38	S	38	42	W	77032	01	SALGADO, RIO SEE QUINGUÊ, RIO	STNI	6	22	S	36	47	W	77024	00
SALGADO	PPL	11	02	S	37	28	W	77031	01	SALGADO, RIO	STNI	7	20	S	36	42	W	77025	01
SALGADO	PPL	12	09	S	40	22	W	77032	02	SALGADO, RIO SEE TOMÉ, RIACHO DO	STNI	9	14	S	38	17	W	77032	00
SALGADO	PPL	12	40	S	39	17	W	77032	01	SALGADO, RIO	STNI	10	21	S	37	34	W	77031	01
										SALGADO, RIO	STNI	10	24	S	37	56	W	77032	01
SALGADO	PPL	12	45	S	38	26	W	77032	02										
SALGADO SEE SALGADA	PPL	13	27	S	40	34	W	77032	00	SALGADO, RIO	STNI	11	56	S	39	26	W	77032	01
SALGADO	PPL	13	44	S	40	19	W	77032	02	SALGADO, RIO	STNI	12	00	S	38	53	W	77032	01
SALGADO	PPL	13	47	S	40	11	W	77032	02	SALGADO, SERRA DO	MILS	14	44	S	39	47	W	77032	01
SALGADO, CÓRREGO	STN	12	55	S	46	49	W	77032	01	SALGADO, SERRA DO	UPLD	8	39	S	35	57	W	77026	01
										SALGADO DE SÃO FÉLIX	PPL	7	21	S	35	26	W	77025	01
SALGADO, CÓRREGO	STN	16	14	S	50	06	W	77032	02										
SALGADO, CÓRREGO	STNI	12	39	S	42	36	W	77032	01	SALGADO DO MELÃO	PPL	9	19	S	38	41	W	77032	01
SALGADO, CÓRREGO	STNI	14	33	S	40	39	W	77022	01	SALGADO FILHO	PPL	26	10	S	53	22	W	77042	01
SALGADO, LAGO	LK	1	27	S	55	55	W	77015	01	SALGADO FILHO	PPL	28	01	S	54	32	W	77044	01
SALGADO, PORTA DO	PT	30	19	S	51	12	W	77044	01	SALGA-REDE, CORREDEIRA	RPDS	1	23	N	62	27	W	77014	01
										SALGUEIRO	PPL	8	04	S	39	06	W	77026	01
SALGADO, RIACHO	STN	12	33	S	39	15	W	77032	01										
SALGADO, RIACHO SEE SALGADO, RIBEIRÃO	STN	12	56	S	39	54	W	77032	00	SALGUEIRO, RIACHO DO	STNI	8	11	S	39	22	W	77026	01
SALGADO, RIACHO	STNI	4	24	S	40	21	W	77029	01	SALGUEIRO, RIO SEE SALGUEIRO, RIACHO DO	STNI	8	11	S	39	22	W	77026	00
SALGADO, RIACHO	STNI	9	35	S	37	17	W	77024	01	SALIM, CÓRREGO DO	STN	13	45	S	41	54	W	77032	02
SALGADO, RIACHO	STNI	9	51	S	39	38	W	77024	01	SALIMOES RIVER SEE AMAZON RIVER	STN	0	10	S	49	00	W	77000	00
										SALINA	PPL	8	24	S	36	53	W	77026	02
SALGADO, RIACHO SEE QUINGUÊ, RIO	STNI	6	21	S	36	47	W	77024	49										
										SALINA	PPL	8	38	S	37	29	W	77026	02

APPROVED FOR RELEASE: 2007/02/20: CIA-RDP01-00707R000200050005-7

APPROVED FOR RELEASE: 2007/02/20: CIA-RDP01-00707R000200050005-7

SALINA	PPL	8 46 S	36 52 W	77026	02
SALINA	PPL	8 59 S	46 04 W	77021	01
SALINA SEE SALINAS	PPL	9 34 S	46 20 W	77021	00
SALINA SEE SALINAS	PPL	14 05 S	42 10 W	77032	00
SALINA SEE RONDA DAS SALINAS	PPL	15 42 S	60 05 W	77041	00
SALINA	PPL	18 19 S	49 34 W	77042	01
SALINA, LAGOA	LK	13 44 S	38 59 W	77051	01
SALINA, LAGOA DA	LK	5 13 S	38 05 W	77023	02
SALINA, PICO DA	PK	21 47 S	41 49 W	77035	02
SALINA, RIACHO	STMI	7 39 S	41 47 W	77022	01
SALINA, RIACHO DA	STMI	9 17 S	38 10 W	77027	02
SALINA, RIBEIRÃO DA	STM	15 12 S	48 17 W	77042	01
SALINA, RIBEIRÃO DA SEE SALINAS, RIO DAS	STM	15 22 S	47 57 W	77000	00
SALINA, VAZANTE DA SEE SALINA, VEREDA DA	STMI	9 42 S	42 25 W	77032	00
SALINA, VEREDA DA	STMI	9 42 S	42 23 W	77032	01
SALINADA	PPL	19 39 S	39 46 W	77052	01
SALINA GRANDE	PPL	8 41 S	38 23 W	77026	02
SALINAS SEE SALINÓPOLIS	PPL	0 37 S	47 20 W	77019	00
SALINAS	PPL	1 35 S	45 00 W	77021	01
SALINAS	PPL	5 00 S	41 27 W	77022	01
SALINAS	PPL	6 46 S	41 38 W	77022	01
SALINAS	PPL	7 23 S	42 45 W	77022	01
SALINAS	PPL	8 06 S	42 34 W	77022	01
SALINAS	PPL	8 56 S	46 09 W	77021	02
SALINAS	PPL	9 34 S	46 20 W	77021	01
SALINAS SEE SALINAS DA MARGARIDA	PPL	12 52 S	38 46 W	77032	00
SALINAS	PPL	13 33 S	38 57 W	77032	02
SALINAS	PPL	13 35 S	41 06 W	77032	02
SALINAS	PPL	14 01 S	40 53 W	77032	01
SALINAS	PPL	14 04 S	42 10 W	77032	01
SALINAS	PPL	14 39 S	43 01 W	77032	01
SALINAS	PPL	15 24 S	43 10 W	77033	01
SALINAS SEE RONDA DAS SALINAS	PPL	15 42 S	60 05 W	77951	00
SALINAS	PPL	16 10 S	42 17 W	77033	01
SALINAS	PPL	20 45 S	46 39 W	77034	02
SALINAS	PPL	21 28 S	41 03 W	77035	01

SALINAS, BAÍA DE SEE URINDEUVA, BAÍA DE	BAY	0 37 S	47 24 W	77019	00
SALINAS, CÓRREGO	STM	16 41 S	49 22 W	77042	02
SALINAS, ILHA DAS	ISL	20 37 S	40 03 W	77041	01
SALINAS, LAGOA	LK	16 33 S	41 50 W	77039	02
SALINAS, RIACHO	STMI	9 35 S	45 13 W	77022	02
SALINAS, RIACHO SEE BARRA, RIACHO DA	STMI	9 41 S	38 02 W	77040	00
SALINAS, RIACHO	STMI	9 57 S	40 02 W	77032	01
SALINAS, RIACHO DAS SEE SALGADO, RIO	STM	5 07 S	36 37 W	77024	00
SALINAS, RIACHO DAS	STMI	9 36 S	40 00 W	77032	01
SALINAS, RIBEIRÃO SEE SALINAS, RIO DAS	STM	15 22 S	47 57 W	77000	00
SALINAS, RIBEIRÃO SEE SALINAS, RIACHO	STMI	9 35 S	45 13 W	77022	00
SALINAS, RIO	STM	15 15 S	47 16 W	77027	01
SALINAS, RIO	STM	16 37 S	42 16 W	77032	01
SALINAS, RIO	STMI	6 48 S	42 29 W	77022	01
SALINAS, RIO	STMI	7 30 S	43 01 W	77022	01
SALINAS, RIO DAS	STM	15 22 S	47 57 W	77000	01
SALINAS, SERRA DAS	UPLD	16 00 S	59 05 W	77051	01
SALINAS DA MARGARIDA	PPL	12 52 S	38 46 W	77032	01
SALINAS DE SANTO ANTÔNIO, VEREDA DE	STMI	10 27 S	42 15 W	77032	01
SALINAS DO ALMEIDA	PPL	16 15 S	58 31 W	77051	01
SALINAS DO SANTO ANTÔNIO SEE SALGADINHO	PPL	10 25 S	42 33 W	77032	00
SALINIRHA	PPL	9 31 S	41 33 W	77047	01
SALINÓPOLIS	PPL	0 37 S	47 20 W	77019	01
SALINÓPOLIS	PPL	5 09 S	38 36 W	77024	01
SALINORÁ SEE COTIPORÃ	PPL	29 01 S	51 42 W	77044	00
SALITRE	PPL	3 17 S	60 38 W	77023	01
SALITRE	PPL	11 36 S	42 20 W	77032	01
SALITRE	PPL	13 49 S	42 36 W	77032	01
SALITRE SEE SERRA DO SALITRE	PPL	19 06 S	46 41 W	77033	00
SALITRE	RSTN	19 05 S	46 48 W	77031	01
SALITRE, CÓRREGO	STM	10 11 S	47 55 W	77052	01
SALITRE, ILHA DO	ISL	20 20 S	48 13 W	77041	01

APPROVED FOR RELEASE: 2007/02/20: CIA-RDP01-00707R000200050005-7

APPROVED FOR RELEASE: 2007/02/20: CIA-RDP01-00707R000200050005-7

SALITRE, RIBEIRÃO DO	STM	15 28 S	41 02 W	77012	01
SALITRE, RIBEIRÃO DO	STM	19 15 S	46 57 W	77009	01
SALITRE, RIO	STM	9 29 S	40 39 W	77012	01
SALITRE, SERRA DO	RNGE	11 40 S	42 19 W	77012	01
SALLES SEE SALES	PPL	8 47 S	50 00 W	77040	00
SALLES DE OLIVEIRA SEE SALES OLIVEIRA	PPL	20 44 S	47 51 W	77041	00
SALLESÓPOLIS SEE SALTSÓPOLIS	PPL	23 32 S	49 51 W	77041	00
SALMORÃO	PPL	21 37 S	50 52 W	77041	02
SALMOURÃO SEE SALMORÃO	PPL	21 37 S	50 52 W	77041	00
SAL NASCENTE	PPL	9 27 S	36 07 W	77027	02
SALOÁ	PPL	8 58 S	36 39 W	77026	01
SALOBRA, RIBEIRÃO SEE SALOBRA, RIBEIRÃO	STM	14 52 S	55 44 W	77051	00
SALOBRA, RIO SEE SALOBRA, RIBEIRÃO	STM	14 52 S	55 44 W	77051	00
SALOBRINHA	PPL	16 01 S	51 27 W	77052	01
SALOBRA	PPL	20 10 S	54 31 W	77051	01
SALOBRA	PPL	22 14 S	57 00 W	77051	01
SALOBRA	MSTP	20 12 S	54 31 W	77051	01
SALOBRA, CABECEIRA SEE SALOBRA, RIBEIRÃO	STM	14 29 S	57 18 W	77051	00
SALOBRA, LAGOA SEE SALOBRO, LAGOA DO	LK	9 16 S	42 49 W	77022	00
SALOBRA, RIBEIRÃO	STM	11 15 S	60 31 W	77011	01
SALOBRA, RIBEIRÃO	STM	14 29 S	57 18 W	77051	01
SALOBRA, RIBEIRÃO	STM	14 52 S	55 44 W	77051	01
SALOBRA, RIBEIRÃO	STM	20 20 S	55 14 W	77041	01
SALOBRA, RIBEIRÃO	STM	20 35 S	54 50 W	77051	01
SALOBRA, RIO	STM	20 12 S	54 29 W	77051	01
SALOBRA, SERRA DA	UPLD	9 54 S	51 51 W	77011	01
SALOBRA GRANDE, RIO SEE SALOBRO, CÓRREGO	STM	15 24 S	57 14 W	77041	00
SALOBRE SEE SALOBRO	PPL	7 45 S	49 55 W	77015	00
SALOBRINHA, RIBEIRÃO SEE PORTA DO MORRO, RIBEIRÃO	STM	15 20 S	57 13 W	77051	00
SALOBRINHO, RIBEIRÃO SEE PORTA DO MORRO, RIBEIRÃO	STM	15 20 S	57 13 W	77051	00
SALOBRO	PPL	4 31 S	42 40 W	77022	01
SALOBRO	PPL	5 40 S	41 52 W	77022	01
SALOBRO	PPL	7 45 S	49 55 W	77015	01
SALOBRO	PPL	8 36 S	36 41 W	77026	01
SALOBRO	PPL	8 44 S	36 10 W	77026	02
SALOBRO	PPL	8 52 S	36 18 W	77026	02
SALOBRO	PPL	13 49 S	40 09 W	77052	02
SALOBRO, CÓRREGO	STM	12 55 S	46 50 W	77052	01
SALOBRO, CÓRREGO	STM	13 13 S	48 00 W	77042	01
SALOBRO, CÓRREGO	STM	15 24 S	57 14 W	77051	01
SALOBRO, CÓRREGO DO	STM	15 57 S	43 49 W	77033	01
SALOBRO, LAGOA DO	LK	9 16 S	42 49 W	77022	01
SALOBRO, RIACHO	STM	7 04 S	44 50 W	77021	01
SALOBRO, RIACHO SEE SALOBRO, RIO	STM	11 45 S	47 51 W	77052	00
SALOBRO, RIACHO	STMI	8 07 S	36 15 W	77026	02
SALOBRO, RIACHO SEE SALOBRO, RIO	STMI	8 32 S	36 26 W	77026	00
SALOBRO, RIBEIRÃO	STM	7 41 S	47 41 W	77052	01
SALOBRO, RIBEIRÃO SEE SALOBRO, CÓRREGO DO	STM	15 57 S	43 49 W	77033	00
SALOBRO, RIBEIRÃO	STM	16 08 S	44 45 W	77039	01
SALOBRO, RIBEIRÃO	STM	16 26 S	49 43 W	77052	01
SALOBRO, RIBEIRÃO	STM	17 10 S	49 37 W	77052	02
SALOBRO, RIBEIRÃO SEE SALOBRA, RIBEIRÃO	STM	20 20 S	55 14 W	77041	00
SALOBRO, RIBEIRÃO SEE SALOBRA, RIBEIRÃO	STM	20 35 S	54 50 W	77051	00
SALOBRO, RIBEIRÃO	STMI	14 27 S	40 52 W	77052	01
SALOBRO, RIO	STM	7 44 S	49 52 W	77015	01
SALOBRO, RIO	STM	11 45 S	47 51 W	77052	01
SALOBRO, RIO	STM	13 58 S	41 49 W	77032	01
SALOBRO, RIO SEE SALOBRA, RIO	STM	20 12 S	54 29 W	77051	00
SALOBRO, RIO	STMI	8 32 S	36 26 W	77026	01
SALOBRO, SERRA DO	SPUR	14 12 S	46 51 W	77052	01
SALOBRO, SERRA DO	UPLD	8 35 S	36 39 W	77026	01
SALOMÃO, ILHA	ISL	7 38 S	62 54 W	77013	01
SALOMÉ SEE SÃO SEBASTIÃO	PPL	9 56 S	36 34 W	77027	00
SALOMÉ	PPC	14 51 S	59 38 W	77032	01
SALOUEIRO SEE SALGUEIRO	PPL	8 04 S	39 06 W	77026	00
SALSA, IGARAPÉ	STM	3 14 S	63 46 W	77019	01

APPROVED FOR RELEASE: 2007/02/20: CIA-RDP01-00707R000200050005-7

APPROVED FOR RELEASE: 2007/02/20: CIA-RDP01-00707R000200050005-7

SALSA, PARANÁ DO	STH	4 25 S	62 03 W	77013	01
SALSA, RIO	STH	15 39 S	39 02 W	77032	01
SALSA, RIO SEE BRAÇO DO SUL, RIO	STH	15 47 S	39 10 W	77032	00
SALSAL, CACHOEIRA	FLLS	8 41 S	58 29 W	77000	01
SALSAL, IGARAPÉ	STH	1 32 S	54 27 W	77015	01
SALSA PARANÁ, IGARAPÉ SEE TRES BÔCAS, IGARAPÉ	STH	6 37 S	69 20 W	77013	00
SALSAS	PPL	3 48 S	42 31 W	77022	01
SALSAS, RIACHO DAS SEE VÁRZEA GRANDE, RIACHO	STNI	5 32 S	38 16 W	77023	00
SALSEIRO	PPL	28 15 S	56 21 W	77041	01
SALSEIRO	PPL	27 20 S	49 20 W	77043	01
SALSO SEE MAQUINISTA XISTO PEREIRA	RSTN	29 46 S	57 00 W	77044	00
SALSO, ARROIO DO	STH	30 10 S	51 15 W	77044	01
SALSO, ARROIO DO	STH	30 23 S	54 57 W	77044	01
SALSO, BARRADO DO	STH	31 00 S	54 41 W	77044	01
SALSO, BARRADO DO	STH	31 28 S	54 19 W	77044	01
SALSO, LAJEADO DO	STH	29 49 S	54 45 W	77044	01
SALSO, PARADA DO	RSTP	30 59 S	54 33 W	77044	01
SALSO, SANGA DO	STH	29 25 S	59 46 W	77044	01
SALSO DO MEIO, SANGA DO	STH	31 36 S	54 28 W	77044	01
SALTA SEE SANTO ANTÔNIO DA SOLTA	PPL	8 04 S	50 11 W	77013	00
SALTADOR, CÓRREGO	STH	16 18 S	48 41 W	77042	02
SALTADOR, CÓRREGO DO	STH	19 54 S	50 05 W	77053	01
SALTADOR, RIBEIRÃO SEE SALVADOR, CÓRREGO DO	STH	17 43 S	48 05 W	77052	00
SALTADOR, RIO SEE SALVADOR, RIO	STH	13 27 S	49 49 W	77052	00
SALTINHO	PPL	21 34 S	54 25 W	77051	01
SALTINHO	PPL	22 49 S	47 40 W	77041	01
SALTINHO	PPL	27 25 S	53 10 W	77044	01
SALTINHO	STH	21 52 S	54 42 W	77051	01
SALTINHO, ARROIO SEE SALTINHO, RIBEIRÃO	STH	29 32 S	53 01 W	77042	00
SALTINHO, CÓRREGO	STH	19 52 S	53 29 W	77051	01
SALTINHO, CÓRREGO	STH	21 34 S	54 30 W	77051	01
SALTINHO, CÓRREGO DO	STH	22 06 S	54 44 W	77051	01
SALTINHO, RIBEIRÃO	STH	18 50 S	53 13 W	77051	01
SALTINHO, RIBEIRÃO	STH	22 01 S	51 55 W	77041	01
SALTINHO, RIBEIRÃO	STH	29 32 S	53 01 W	77042	01
SALTINHO D'OESTE	PPL	23 58 S	53 26 W	77042	01
SALTO	PPL	5 47 S	43 52 W	77021	01
SALTO	PPL	8 26 S	45 56 W	77021	02
SALTO	PPL	10 53 S	45 50 W	77032	01
SALTO	PPL	12 17 S	40 58 W	77042	01
SALTO	PPL	18 43 S	45 00 W	77053	01
SALTO	PPL	20 24 S	54 44 W	77051	01
SALTO	PPL	20 30 S	43 28 W	77033	01
SALTO	PPL	20 35 S	54 41 W	77051	01
SALTO	PPL	20 41 S	44 19 W	77033	02
SALTO	PPL	21 13 S	54 11 W	77051	01
SALTO	PPL	21 48 S	47 46 W	77041	02
SALTO SEE PIRANGAÍ	PPL	22 34 S	44 57 W	77015	00
SALTO	PPL	23 12 S	47 17 W	77041	01
SALTO	PPL	25 04 S	53 15 W	77042	01
SALTO	PPL	25 37 S	50 32 W	77042	01
SALTO	PPL	26 32 S	48 58 W	77043	01
SALTO	PPL	26 55 S	51 25 W	77043	01
SALTO SEE ELETRA	PPL	29 20 S	50 41 W	77044	00
SALTO	RSTN	21 38 S	45 11 W	77013	01
SALTO, ARROIO DO SEE SALTO, RIO DO	STH	25 25 S	49 57 W	77042	00
SALTO, BREJO	STNI	10 54 S	45 48 W	77032	01
SALTO, CACHOEIRA DO	FLLS	15 22 S	43 41 W	77033	01
SALTO, CACHOEIRA DO	FLLS	17 56 S	43 37 W	77033	01
SALTO, CACHOEIRA DO	FLLS	19 18 S	43 02 W	77033	01
SALTO, CÓRREGO SEE SALTO, RIBEIRÃO	STH	16 57 S	48 09 W	77052	00
SALTO, CÓRREGO	STH	18 29 S	51 06 W	77052	01
SALTO, CÓRREGO	STH	18 47 S	51 18 W	77052	01
SALTO, CÓRREGO DO	STH	15 43 S	42 15 W	77033	01
SALTO, CÓRREGO DO	STH	17 24 S	45 05 W	77033	01
SALTO, CÓRREGO DO	STH	19 09 S	48 47 W	77033	02
SALTO, CÓRREGO DO	STH	19 25 S	48 11 W	77033	01
SALTO, IGARAPÉ DO	STH	3 55 S	51 29 W	77015	01
SALTO, LAJEADO DO SEE SALTOS, LAJEADO DOS	STH	26 41 S	52 01 W	77043	00
SALTO, RIACHO DO	STH	9 27 S	46 03 W	77021	01

APPROVED FOR RELEASE: 2007/02/20: CIA-RDP01-00707R000200050005-7

APPROVED FOR RELEASE: 2007/02/20: CIA-RDP01-00707R000200050005-7

SALTO, RIBEIRÃO	STM	16	57	S	48	09	W	77052	02	SALTO GRANDE, CACHOEIRA DO	FLLS	16	00	S	39	58	W	77033	00
SALTO, RIBEIRÃO DO	STM	6	21	S	47	06	W	77021	01	SALTO GRANDE DO PARANAPANEMA SEE SALTO GRANDE	PPL	22	54	S	49	59	W	77041	00
SALTO, RIBEIRÃO DO SEE SALTO, RIACHO DO										SALTO GUAYRA, ILHA DO SEE GRANDE, ILHA									
SALTO, RIACHO DO	STM	9	27	S	46	03	W	77021	00	SALTOS, LAJEADO DOS	ISL	29	45	S	54	03	W	77042	00
SALTO, RIBEIRÃO DO	STM	16	00	S	39	55	W	77000	01	SALUI PAMA SEE SALUI PAMA FALL	STM	26	41	S	52	01	W	77043	01
SALTO, RIBEIRÃO DO	STM	16	47	S	52	55	W	77052	01		FLLS	2	54	N	59	59	W	77000	00
SALTO, RIBEIRÃO DO SEE SALTO, RIO DO										SALUI PAMA FALL	FLLS	2	54	N	59	59	W	77000	01
SALTO, RIBEIRÃO DO	STM	18	07	S	54	30	W	77051	00	SALUTÁPIS	PPL	22	10	S	43	17	W	77035	01
SALTO, RIBEIRÃO DO	STM	18	22	S	54	51	W	77051	01	SALVA	PPL	7	05	S	60	24	W	77013	01
SALTO, RIBEIRÃO DO	STM	21	49	S	43	50	W	77033	01	SALVAÇÃO	PPL	6	17	S	64	15	W	77013	01
SALTO, RIBEIRÃO DO SEE SALTO, RIO DO	STM	23	16	S	52	43	W	77042	00	SALVADOR	PPL	10	10	S	48	53	W	77052	01
SALTO, RIO DO SEE SALTO, RIBEIRÃO DO	STM	16	00	S	39	55	W	77000	00	SALVADOR	PPL	12	59	S	38	31	W	77032	01
										SALVADOR	PPL	14	41	S	41	02	W	77032	01
SALTO, RIO DO	STM	18	07	S	54	30	W	77051	01	SALVADOR	PPL	18	18	S	40	34	W	77031	02
SALTO, RIO DO	STM	23	16	S	52	43	W	77042	01	SALVADOR	PPL	28	25	S	48	50	W	77043	01
SALTO, RIO DO	STM	24	08	S	53	12	W	77042	01	SALVADOR SEE SÃO SALVADOR	PPL	29	27	S	51	31	W	77044	00
SALTO, RIO DO	STM	24	55	S	51	25	W	77042	01										
SALTO, RIO DO	STM	25	25	S	49	57	W	77042	02	SALVADOR, CÓRREGO DO	STM	17	43	S	48	05	W	77052	01
										SALVADOR, IGARAPÉ	STM	0	38	S	71	51	W	77012	01
SALTO, RIO DO SEE SALTO, BREJO	STMI	18	34	S	45	48	W	77032	00	SALVADOR, ILHA SEE SAO SALVADOR, ILHA DE	ISL	0	27	S	50	50	W	77015	00
SALTO, RIO DO	STMI	14	30	S	42	13	W	77032	01	SALVADOR, RIO	STM	13	27	S	49	49	W	77052	01
SALTO ALEGRE	PPL	20	32	S	47	35	W	77041	01	SALVADOR, RIO	STMI	7	06	S	55	09	W	77025	01
SALTO DA DIVISA	PPL	16	00	S	39	57	W	77033	01										
SALTO DA PEDRA	PPL	4	03	S	41	45	W	77022	01	SALVAPARO SEE JATUARANA	PPL	7	53	S	60	41	W	77013	00
										SALVATERRA	PPL	0	46	S	48	31	W	77015	01
SALTO DE BOYA	PPL	22	17	S	47	59	W	77041	02	SALVATERRA	PPL	4	21	S	64	01	W	77021	01
SALTO DE CIMA	PPL	22	51	S	46	13	W	77033	02	SALVATERRA	PPL	13	58	S	39	38	W	77032	02
SALTO DE PIRAPORA	PPL	23	36	S	47	34	W	77041	01	SALVATERRA, IGARAPÉ	STM	3	47	S	52	34	W	77015	01
SALTO DO AVANHANDAVA	PPL	21	13	S	49	57	W	77041	01										
SALTO DO GUAIRA, ILHA SEE GRANDE, ILHA	ISL	23	45	S	54	03	W	77042	00	SALVA VIDA	PPL	7	21	S	71	36	W	77013	00
										SALVAVIDA	PPL	12	34	S	40	55	W	77032	02
SALTO DO ITARARÉ	PPL	23	35	S	49	37	W	77042	01	SALVA VIDAS	RSTP	5	17	S	39	28	W	77023	01
SALTO DO ITÚ SEE SALTO	PPL	23	12	S	47	17	W	77041	00	SALVAVIDAS SEE SALVAVIDA	PPL	12	34	S	40	55	W	77032	00
SALTÕES	PPL	9	45	S	45	21	W	77022	02	SAMACIAPÁ, CACHOEIRA (BRAZIL), SALT ROMANCIAPA (FRENCH GUIANA)	FLLS	2	57	N	52	24	W	77040	01
SALTO GRANDE SEE SALTO DA DIVISA	PPL	16	00	S	39	57	W	77033	00										
SALTO GRANDE	PPL	22	54	S	49	59	W	77041	01	SAMAMBAIA	PPL	8	09	S	45	35	W	77022	01
										SAMAMBAIA	PPL	8	21	S	37	43	W	77026	01
SALTO GRANDE	PPL	25	59	S	52	43	W	77042	01	SAMAMBAIA	PPL	9	36	S	37	10	W	77027	02
SALTO GRANDE SEE ITUPORANGA	PPL	27	25	S	49	36	W	77043	00	SAMAMBAIA	PPL	19	21	S	44	21	W	77022	01
SALTO GRANDE, CACHOEIRA DO	FLLS	5	54	S	56	54	W	77015	01										

APPROVED FOR RELEASE: 2007/02/20: CIA-RDP01-00707R000200050005-7

APPROVED FOR RELEASE: 2007/02/20: CIA-RDP01-00707R000200050005-7

SAMAMBAIA	PPL	10	56	S	38	04	W	77031	01	SAMAÚMA	PPL	0	09	N	69	16	W	77013	01
SAMAMBAIA	PPL	20	02	S	42	52	W	77033	01	SAMAÚMA	PPL	2	36	N	66	50	W	77013	01
SAMAMBAIA	PPL	20	37	S	42	20	W	77033	02	SAMAÚMA	PPL	2	45	S	67	27	W	77013	01
SAMAMBAIA	PPL	21	20	S	45	18	W	77033	02	SAMAÚMA	PPL	3	27	S	62	51	W	77013	01
SAMAMBAIA	PPL	23	06	S	47	26	W	77041	01	SAMAÚMA	PPL	3	19	S	61	27	W	77013	01
SAMAMBAIA	PPL	23	39	S	49	33	W	77041	01	SAMAÚMA SEE SUMAÚMA	PPL	1	59	S	60	02	W	77019	00
SAMAMBAIA	PPL	25	50	S	51	31	W	77042	01	SAMAÚMA	PPL	6	21	S	73	24	W	77012	00
SAMAMBAIA	PSTP	22	55	S	47	01	W	77041	02	SAMAÚMA	PPL	8	40	S	67	21	W	77013	01
SAMAMBAIA, CABECEIRA SEE SAMAMBAIA, CÓRREGO	STM	14	11	S	56	03	W	77051	00	SAMAÚMA, CACHOEIRA	FLLS	9	15	N	69	44	W	77013	01
SAMAMBAIA, CÓRREGO	STM	14	11	S	56	03	W	77051	01	SAMAÚMA, CACHOEIRA	FLLS	1	12	N	62	26	W	77014	01
SAMAMBAIA, CÓRREGO	STM	17	49	S	39	22	W	77032	01	SAMAÚMA, CACHOEIRA SEE GALINHA, CACHOEIRA	FLLS	7	40	S	60	55	W	77013	00
SAMAMBAIA, CÓRREGO	STM	18	52	S	47	35	W	77033	01	SAMAÚMA, FURO SEE GRANDE DA SERRAPIA, FURO	STMO	0	18	S	50	51	W	77015	00
SAMAMBAIA, CÓRREGO	STM	19	11	S	48	43	W	77033	02	SAMAÚMA, IGARAPÉ	STM	0	09	N	69	16	W	77013	01
SAMAMBAIA, CÓRREGO DA	STM	17	50	S	48	57	W	77042	01	SAMAÚMA, IGARAPÉ	STM	0	19	N	69	44	W	77013	01
SAMAMBAIA, CÓRREGO DA	STM	18	45	S	48	39	W	77043	02	SAMAÚMA, IGARAPÉ	STM	1	51	S	59	28	W	77013	01
SAMAMBAIA, RIACHO	STMI	6	59	S	39	09	W	77023	01	SAMAÚMA, IGARAPÉ	STM	2	56	N	60	58	W	77014	01
SAMAMBAIA, RIBEIRÃO SEE SAMAMBAIA, RIO	STM	15	13	S	53	22	W	77051	00	SAMAÚMA, IGARAPÉ	STM	1	33	S	62	54	W	77013	01
SAMAMBAIA, RIBEIRÃO	STM	15	24	S	51	09	W	77052	00	SAMAÚMA, IGARAPÉ	STM	5	05	S	66	54	W	77013	01
SAMAMBAIA, RIBEIRÃO	STM	16	29	S	47	29	W	77060	01	SAMAÚMA, IGARAPÉ	STM	6	43	S	69	47	W	77013	01
SAMAMBAIA, RIBEIRÃO	STM	16	43	S	50	30	W	77052	02	SAMAÚMA, IGARAPÉ	STM	7	38	S	68	08	W	77013	01
SAMAMBAIA, RIBEIRÃO SEE VÁRZEA, RIBEIRAO DA	STM	18	02	S	49	14	W	77052	00	SAMAÚMA, IGARAPÉ	STM	8	07	S	72	10	W	77012	01
SAMAMBAIA, RIBEIRÃO SEE SAMAMBAIA, RIO	STM	22	49	S	53	21	W	77051	00	SAMAÚMA, ILHA	ISL	1	46	S	62	14	W	77013	01
SAMAMBAIA, RIO	STM	15	13	S	53	22	W	77051	01	SAMAÚMA, ILHA	ISL	4	06	S	69	39	W	77015	01
SAMAMBAIA, RIO SEE SAMAMBAIA, RIBEIRÃO	STM	15	24	S	51	09	W	77052	00	SAMAÚMA, ILHA	ISL	5	17	S	68	28	W	77071	01
SAMAMBAIA, RIO	STM	18	40	S	48	03	W	77052	01	SAMAÚMA, ILHA DA	ISL	0	09	N	56	08	W	77015	01
SAMAMBAIA, RIO	STM	22	49	S	53	21	W	77051	01	SAMAÚMA, ILHA DA	ISL	1	44	S	54	56	W	77015	01
SAMAMBAIA, SERRA	HLL	10	23	S	44	20	W	77022	02	SAMAÚMA, LAGO	LK	3	12	S	56	34	W	77015	01
SAMAMBAIA, VEREDA DA	STMI	13	14	S	44	28	W	77022	01	SAMAÚMA, LAGO	LK	3	15	S	59	30	W	77013	01
SAMAMBAIAL SEE SAMAMBAIA	PPL	23	39	S	49	33	W	77041	00	SAMAÚMA, PARANÁ	CHRS	2	45	S	60	34	W	77013	01
SAMARAJÓS, ILHA DE	ISL	1	46	S	49	53	W	77015	01	SAMAÚMA, RIBEIRAO	STM	5	11	S	48	32	W	77000	01
SAMARAU, SERRA DO	MT	0	23	S	35	53	W	77024	01	SAMAÚMA GRANDE, RIO SEE SUMAÚMA GRANDE, RIO	STM	9	46	S	35	53	W	77027	00
SAMARITÁ	PSTM	23	59	S	46	28	W	77041	02	SAMBA, CÓRREGO	STM	15	56	S	60	01	W	77032	01
SAMATEPOI SEE MAPIRA, SERRA	MT	4	33	N	61	15	W	77000	00	SAMBAETIBA	PPL	22	41	S	42	48	W	77035	01
										SAMBAIA SEE SAMAMBAIA	PPL	20	37	S	42	20	W	77033	00
										SAMBAÍBA	PPL	5	22	S	46	05	W	77021	01

APPROVED FOR RELEASE: 2007/02/20: CIA-RDP01-00707R000200050005-7

APPROVED FOR RELEASE: 2007/02/20: CIA-RDP01-00707R000200050005-7

SAMBAIBA	PPL	7 08 S	45 21 W	77071	01
SAMBAÍBA	PPL	10 59 S	43 05 W	77032	01
SAMBAÍBA	PPL	11 07 S	45 29 W	77032	02
SAMPAIBA	PPL	11 12 S	38 04 W	77032	01
SAMBAITIBA SEE SAMBAETIBA	PPL	22 41 S	42 48 W	77045	00
SAMBAITUBA	PPL	14 39 S	39 04 W	77032	01
SAMBALBA, VEREDA	STM	16 42 S	45 25 W	77033	01
SAMBAQUI	PPL	26 15 S	48 33 W	77043	01
SAMBAQUI	PPL	28 12 S	48 45 W	77043	02
SAMBAQUI	PPL	28 30 S	48 52 W	77043	01
SAMBAUMA SEE SAMAUMA	PPL	12 15 S	37 48 W	77032	00
SAMBÊ	RSTP	22 42 S	42 31 W	77035	01
SAMBITO, RIO	STMI	5 40 S	42 10 W	77022	01
SAMBURÁ, RIO	STM	12 28 S	38 27 W	77032	02
SAMBURÁ, RIO	STM	20 20 S	46 05 W	77053	01
SAMITAS, CÓRREGO	STM	17 03 S	54 42 W	77051	01
SAMOUCO, PONTA SEE MANGUINHO, PONTA DO	PT	10 31 S	36 23 W	77031	00
SAMPAIO SEE CAMPO DO SAMPAIO	PPL	18 04 S	43 51 W	77033	00
SAMPAIO	PPL	21 16 S	47 59 W	77041	02
SAMPAIO, ARROIO	STM	29 52 S	51 58 W	77044	01
SAMPAIO, ARROIO	STM	29 34 S	54 19 W	77044	01
SAMPAIO, LAGO	LK	3 48 S	59 09 W	77013	01
SAMPAIO, RIBEIRAO	STM	17 22 S	48 16 W	77052	01
SAMPAIO, SALTO	FLLS	29 31 S	53 42 W	77042	01
SAMPAIO CORREIA	PPL	27 52 S	42 36 W	77035	01
SAMPAIO MOREIRA	PSTN	21 23 S	47 16 W	77041	01
SAMPÃO, SERRA DO SEE SAPÃ, SERRA	MT	4 15 N	61 20 W	77014	00
SAMUEL	PPL	28 40 S	51 11 W	77044	01
SAMUEL, CACHOEIRA DO	FLLS	8 45 S	63 28 W	77011	01
SAMUEL BUENO	PPL	26 36 S	46 13 W	77033	02
SAMUEL SOUSA	PPL	30 49 S	54 03 W	77044	01
SANA	PPL	22 24 S	42 11 W	77035	01
SANABANI, RIO	STM	2 49 S	58 13 W	77013	01
SANANDUVA	PPL	27 57 S	51 48 W	77044	01
SANANGO, IGARAPÉ	STM	8 03 S	71 57 W	77012	01
SAN ANTONIO SEE SANTO ANTÔNIO	PPL	7 31 S	39 31 W	77026	00
SAN ANTÔNIO SEE SANTO ANTÔNIO	PPL	26 02 S	53 44 W	77042	00
SAN ANTONIO, RIO SEE SANTO ANTÔNIO, RIO	STM	29 36 S	53 59 W	77000	00
SAN ANTONIO GUAZÚ SEE SANTO ANTÔNIO, RIO	STM	29 36 S	53 59 W	77000	00
SAN CARLOS SEE SÃO CARLOS	PPL	9 05 S	64 08 W	77011	00
SAN CARLOS SEE SÃO CARLOS	PPL	23 34 S	50 54 W	77051	00
SANCHO, BAÍA DO	BAY	3 51 S	32 27 W	77028	00
SANCHO, CÓRREGO	STM	9 58 S	49 24 W	77052	01
SANDER	PPL	29 28 S	50 50 W	77044	01
SANDOVAL	PPL	0 57 N	67 10 W	77013	01
SANDOVALINA	PPL	22 27 S	51 44 W	77041	01
SANDRI, ILHA	ISL	23 02 S	44 30 W	77035	01
SANGA, LAGOA DA SEE PORTEIRA, LAGOA DA	LK	30 10 S	50 17 W	77044	00
SANGA BONITA, CÓRREGO	STM	22 04 S	56 54 W	77051	01
SANGA DA AREIA	PPL	29 05 S	49 46 W	77043	01
SANGA DO ENGENHO	PPL	28 48 S	49 34 W	77043	01
SANGADOURO GRANDE, RIO SEE SANGRADOURO GRANDE, RIO	STM	16 04 S	57 10 W	77051	00
SANGA DO VEADO	PPL	29 59 S	49 55 W	77043	01
SANGA GRANDE	PPL	28 53 S	49 34 W	77043	01
SANGAÍÃ SEE SANGANHÃ	PPL	4 27 S	63 49 W	77021	00
SANGANHÃ	PPL	4 27 S	63 49 W	77021	01
SANGÃO	PPL	28 38 S	49 38 W	77043	01
SANGÃO	PPL	28 44 S	49 24 W	77043	01
SANGÃO	RSTN	28 45 S	49 25 W	77043	01
SANGÃO, BANHADO DO	STM	31 13 S	54 49 W	77044	01
SANGÃO, IGARAPÉ	STM	3 38 S	58 47 W	77013	01
SANGA PUCHÃ SEE SANGA PUITÃ	PPL	22 40 S	55 36 W	77051	00
SANGA PUITÃ	PPL	22 40 S	55 36 W	77051	01
SANGRADOURO, LAGOA SEE SANGRADOURO, LAGOA	LGN	29 51 S	50 10 W	77044	00
SANGRADOR, RIO SEE SANGRADOURO GRANDE, RIO	STM	16 04 S	57 10 W	77051	00
SANGRADOR, RIO	STM	22 57 S	43 21 W	77046	00
SANGRADOR GRANDE, RIO SEE SANGRADOURO GRANDE, RIO	STM	19 15 S	53 40 W	77051	00

APPROVED FOR RELEASE: 2007/02/20: CIA-RDP01-00707R000200050005-7

APPROVED FOR RELEASE: 2007/02/20: CIA-RDP01-00707R000200050005-7

SANGRADOURO	PPL	12 2- S	38 33 W	77032	02
SANGRADOURO	PPL	12 45 S	38 49 W	77032	02
SANGRADOURO, ILHA DO	ISL	32 14 S	52 40 W	77044	00
SANGRADOURO, LAGOA	LGN	29 51 S	50 10 W	77044	02
SANGRADOURO GRANDE, RIO	STM	15 15 S	53 40 W	77051	01
SANGRADOURO GRANDE, RIO	STM	16 04 S	57 10 W	77051	01
SANGRADOUROZINHO, CÓRREGO	STM	15 15 S	53 49 W	77051	01
SANGRADOUROZINHO, RIBEIRÃO SEE SANGRADOUROZINHO, CÓRREGO	STM	15 15 S	53 49 W	77051	00
SANGUE	PPL	8 47 S	46 05 W	77021	02
SANGUE, AÇUDE DO	RSV	5 42 S	38 58 W	77023	01
SANGUE, CACHOEIRA DO	FLLS	5 51 S	55 40 W	77015	01
SANGUE, CÓRREGO DO SEE SANGUE, RIO DO	STM	15 24 S	57 19 W	77051	00
SANGUE, CÓRREGO DO	STM	17 47 S	48 30 W	77033	01
SANGUE, RIACHO DO	STMI	5 36 S	38 35 W	77023	01
SANGUE, RIO DO	STM	11 01 S	58 39 W	77051	01
SANGUE, RIO DO	STM	15 24 S	57 19 W	77051	01
SANGUE, RIO DO SEE SANGUE, RIACHO DO	STMI	5 36 S	38 35 W	77023	00
SANGUESSUGA	PPL	11 58 S	46 04 W	77032	01
SANGUESSUGA, RIO	STM	11 53 S	46 57 W	77032	01
SANHARÉ, RIO SEE SANHARÓ, RIO	STMI	11 11 S	39 38 W	77032	00
SANHARÓ	PPL	6 19 S	44 21 W	77021	01
SANHARÓ	PPL	8 21 S	36 34 W	77026	01
SANHARO	PPL	11 49 S	42 01 W	77032	01
SANHARO, RIACHO	STM	6 19 S	44 22 W	77021	01
SANHARO, RIO	STMI	11 11 S	39 38 W	77032	01
SANHAROL, CÓRREGO	STM	16 19 S	43 48 W	77033	01
SANIA LUZIA SEE SANTA LUZIA	PPL	2 44 S	67 35 W	77013	00
SAN JOAQUIN SEE SÃO JOAQUIN	PPL	1 43 N	69 23 W	77013	00
SAN JOSE BAY SEE SÃO JOSÉ, BAIA DE BAY		2 30 S	44 04 W	77021	00
SAN JOSE DE CURO SEE SÃO JOSE DE CURO	PPL	6 12 S	60 15 W	77013	00
SAN JOSÉ DO QUILOMBO SEE QUILOMBO	PPL	18 48 S	43 10 W	77032	00
SAN JUAN, ARROYO SEE SÃO JOÃO, ARROIO	STM	16 31 S	59 21 W	77040	00
SAN JUAN, RIO SEE SÃO JOÃO, ARROIO	STM	16 31 S	59 21 W	77000	00
SAN LUCAS SEE SÃO LUCAS	PPL	8 21 S	63 29 W	77011	00
SAN LUIS, ARROYO SEE SÃO LUÍS, ARROIO	STM	31 40 S	54 28 W	77000	00
SAN MATÍAS, CURICHE SEE SÃO MATIAS, CORIXA	STM	16 34 S	58 34 W	77000	00
SAN MIGUEL SEE SÃO PEDRO	PPL	14 55 S	69 29 W	77012	00
SANNA SEE SANA	PPL	22 24 S	42 31 W	77044	00
SAN PAULO SEE SÃO PAULO, ESTADO DE	APPD	22 00 S	49 00 W	77041	00
SAN PAULO SEE SÃO PAULO	PPL	23 32 S	46 37 W	77041	00
SAN PEDRO SEE SÃO PEDRO	PPL	30 03 S	68 55 W	77013	00
SANRIAGO SEE SANTIAGO	PPL	8 07 S	34 53 W	77024	00
SAN ROQUE, CAPE SEE SÃO ROQUE, CABO DO	CAPE	5 29 S	35 16 W	77024	00
SAN SALVADOR SEE SÃO SALVADOR, ILHA	ISL	8 27 S	30 50 W	77015	00
SAN SALVADOR ISLAND SEE SÃO SALVADOR, ILHA	ISL	3 06 S	67 54 W	77013	00
SANTA	PPL	22 06 S	36 34 W	77051	01
SANTA SEE SANTA PAZ	RSTP	23 10 S	41 31 W	77035	00
SANTA ADELAIDE	PPL	4 42 S	41 59 W	77022	01
SANTA ADÉLIA	PPL	21 16 S	48 48 W	77041	01
SANTA ALAIDE	PPL	18 12 S	36 17 W	77051	01
SANTA ALBERTINA	PPL	20 02 S	50 44 W	77041	01
SANTA ALBERTINA	PPL	21 16 S	47 58 W	77041	02
SANTA ALDA	PPL	20 43 S	53 46 W	77051	01
SANTA ALICE	PPL	21 54 S	47 55 W	77041	02
SANTA AMBROSINA	PPL	21 40 S	47 20 W	77041	02
SANTA AMÉLIA	PPL	8 49 S	46 42 W	77021	01
SANTA AMÉLIA	PPL	21 18 S	47 57 W	77041	02
SANTA AMÉLIA	PPL	23 16 S	50 23 W	77042	01
SANTA AMÉLIA	RSTN	21 14 S	43 21 W	77039	01
SANTA AMÉRICA	PPL	21 48 S	50 05 W	77041	01
SANTA ANA SEE SANTANA	PPL	0 17 N	67 16 W	77013	00
SANTA ANA SEE VELHO MOCAMBO DE SANTANA	PPL	0 19 S	36 01 W	77015	00
SANTA ANA	PPL	4 51 S	36 32 W	77015	01
SANTA ANA	PPL	12 43 S	39 54 W	77032	02
SANTA ANA SEE SANTANA	PPL	12 47 S	38 32 W	77032	00

APPROVED FOR RELEASE: 2007/02/20: CIA-RDP01-00707R000200050005-7

APPROVED FOR RELEASE: 2007/02/20: CIA-RDP01-00707R000200050005-7

SANTA ANA SEE SANTANA	PPL	16 01 S	55 52 W	77041	00
SANTA ANA, CUCHILLA DE SEE SANTANA, COXILHA DE	MLLS	31 15 S	55 15 W	77040	00
SANTA ANA, RIBEIRÃO SEE SANTANA, RIBEIRÃO	STM	18 51 S	46 41 W	77033	00
SANTA ANA, RIO SEE CAPITÃO COSTA PINHEIRO, RIO	STM	10 08 S	58 17 W	77051	00
SANTA ANA, SERRA DE SEE SANTANA, SERRA DE	MTS	25 17 S	49 16 W	77042	00
SANTA ANA DA CHAPADA SEE CHAPADA DOS GUIMARÃES	PPL	15 26 S	55 49 W	77051	00
SANTA ANA DE PIRAGUARA SEE SANTANA DO PIRAGUARA	PPL	20 50 S	43 20 W	77033	00
SANTA ANA DO PARNAIBA SEE PARNAÍBA	PPL	19 40 S	41 31 W	77051	00
SANTA ANA DOS PILÕES SEE SANTANA DOS PILÕES	PPL	22 40 S	49 19 W	77041	00
SANTA ANA DOS REMEDIOS SEE VILA DOS REMÉDIOS	PPL	3 51 S	32 24 W	77028	00
SANTA ANA DO VARGEM GRANDE SEE VARGEM GRANDE DO SUL	PPL	21 50 S	46 53 W	77041	00
SANTA ANGÉLICA	PPL	20 41 S	41 27 W	77046	01
SANTA ANIMHA, ILHA SEE SANTANINHA, ILHA	ISL	2 24 S	43 27 W	77021	00
SANTA ANITA	PPL	15 24 S	60 16 W	77051	00
SANTA ANNA SEE SANTANA	PPL	0 17 N	67 16 W	77019	00
SANTA ANNA SEE VELHO HOCANDO DE SANTANA	PPL	0 19 S	56 01 W	77015	00
SANTA ANNA SEE VILA DOS REMÉDIOS	PPL	3 51 S	32 24 W	77028	00
SANTA ANNA SEE SANTANA	PPL	16 03 S	55 52 W	77051	00
SANTA ANNA SEE SANTANA, ILHA DE	ISL	2 18 S	43 41 W	77021	00
SANTA ANNA, COXILHA DE SEE SANTANA, COXILHA DE	MLLS	31 15 S	55 15 W	77040	00
SANTA ANNA, ILHA SEE SANTANA, ILHA	ISL	0 04 S	51 10 W	77060	00
SANTA ANNA, ILHA DE SEE BANANAL, ILHA DO	ISL	11 30 S	50 15 W	77052	00
SANTA ANNA, RIBEIRÃO SEE SANTANA, RIO	STM1	8 35 S	44 01 W	77022	00
SANTA ANNA, RIO SEE CAPITÃO COSTA PINHEIRO, RIO	STM	10 08 S	58 17 W	77051	00
SANTA ANNA, RUINAS DE SEE SANTANA, RUÍNAS DE	RUIN	14 45 S	59 33 W	77051	00
SANTA ANNA DA BARREIRA SEE SANTA MARIA DAS BARREIRAS	PPL	3 52 S	49 43 W	77015	00
SANTA ANNA DA CHAPADA SEE CHAPADA DOS GUIMARÃES	PPL	15 26 S	55 49 W	77051	00
SANTA ANNA DO PARAOPEBA SEE SANTANA DO PARAOPEBA	PPL	20 29 S	44 27 W	77033	00
SANTA ANNA DA VARGEM SEE SANTANA DA VARGEM	PPL	21 15 S	45 38 W	77013	00
SANTA ANNA DE CARAPANATUBA SEE CARAMBATUBA	PPL	6 45 S	62 35 W	77017	00
SANTA ANNA DE CATAGUASES SEE SANTANA DE CATAGUASES	PPL	21 17 S	42 33 W	77043	00
SANTA ANNA DE ITABAPOANA SEE ROSAL	PPL	20 58 S	41 44 W	77035	00
SANTA ANNA DO ALFIE SEE SANTANA DO ALFIÉ	PPL	19 46 S	42 52 W	77033	00
SANTA ANNA DO CAPIM SEE SANTANA	PPL	2 52 S	47 44 W	77015	00
SANTA ANNA DO CARAPANATUBA SEE CARAMBATUBA	PPL	6 45 S	62 35 W	77013	00
SANTA ANNA DO DESERTO SEE SANTANA DO DESERTO	PPL	21 57 S	43 11 W	77043	00
SANTA ANNA DO RIO DAS VELHAS SEE INDEPENDÓPOLIS	PPL	19 02 S	47 59 W	77033	00
SANTA ANNA DOS PATOS SEE SANTANA DE PATOS	PPL	18 50 S	46 55 W	77013	00
SANTA ANNA DOS REMEDIOS SEE VILA DOS REMÉDIOS	PPL	3 51 S	32 24 W	77028	00
SANTA ANNA REEFS SEE SANTANA, RECIFES DE	RF	2 16 S	43 32 W	77021	00
SANTA ANTONIO SEE ITAQUARINS	PPL	5 47 S	47 29 W	77052	00
SANTA ANTONIO DA PATRULHA SEE SANTO ANTÔNIO	PPL	29 50 S	50 32 W	77044	00
SANTA APARECIDA	PPL	19 28 S	55 37 W	77041	01
SANTA AROCA SEE SANTA AUOIA	PPL	19 56 S	56 59 W	77051	00
SANTA AUOIA	PPL	19 56 S	56 05 W	77051	01
SANTA AUOVA SEE SANTA AUOIA	PPL	19 56 S	56 05 W	77051	00
SANTA BARBARA SEE PARNARAMA	PPL	5 41 S	45 06 W	77021	00
SANTA BARBARA SEE SANTA BÁRBARA D'OESTE	PPL	22 45 S	47 25 W	77041	00
SANTA BARBARA SEE SANTA BARBARA DO SUL	PPL	28 22 S	53 15 W	77044	00
SANTA BÁRBARA	PPL	3 40 S	44 53 W	77021	01
SANTA BARBARA	PPL	6 59 S	47 45 W	77042	01

APPROVED FOR RELEASE: 2007/02/20: CIA-RDP01-00707R000200050005-7

APPROVED FOR RELEASE: 2007/02/20: CIA-RDP01-00707R000200050005-7

SANTA BARBARA SEE PACATU	PPL	11 57 S	38 48 W	77037	00	SANTA BÁRBARA, RIBEIRÃO	STM	16 44 S	48 16 W	77052	02
SANTA BARBARA	PPL	12 17 S	39 14 W	77052	02	SANTA BÁRBARA, RIBEIRÃO	STM	17 08 S	48 09 W	77052	01
SANTA BÁRBARA	PPL	12 21 S	38 39 W	77037	02	SANTA BÁRBARA, RIBEIRÃO	STM	17 10 S	48 02 W	77042	01
SANTA BÁRBARA	PPL	14 04 S	42 22 W	77032	01	SANTA BÁRBARA, RIBEIRÃO	STM	17 23 S	49 17 W	77052	02
SANTA BÁRBARA	PPL	15 39 S	39 09 W	77051	01	SANTA BARBARA, RIBEIRAO	STM	18 06 S	50 00 W	77052	01
SANTA BÁRBARA	PPL	15 59 S	47 40 W	77053	01	SANTA BARBARA, RIBEIRÃO SEE SERRA BARBARA, RIBEIRÃO	STM	19 01 S	49 44 W	77031	00
SANTA BÁRBARA	PPL	16 16 S	38 58 W	77051	00	SANTA BÁRBARA, RIBEIRÃO	STM	20 41 S	47 16 W	77040	01
SANTA BÁRBARA	PPL	16 35 S	49 42 W	77052	01	SANTA BARBARA, RIBEIRÃO	STM	21 08 S	50 08 W	77041	01
SANTA BÁRBARA	PPL	17 52 S	42 06 W	77033	01	SANTA BARBARA, RIBEIRÃO	STM	22 00 S	49 43 W	77033	01
SANTA BARBARA	PPL	19 12 S	42 03 W	77033	01	SANTA BARBARA, RIO	STM	19 47 S	43 06 W	77033	01
SANTA BÁRBARA	PPL	19 56 S	43 24 W	77033	01						
SANTA BÁRBARA	PPL	19 58 S	42 09 W	77033	01	SANTA BARBARA, RIO	STM	20 47 S	47 27 W	77041	01
SANTA BÁRBARA	PPL	20 49 S	42 22 W	77033	01	SANTA BÁRBARA, RIO	STM	22 19 S	53 33 W	77051	01
SANTA BÁRBARA	PPL	21 32 S	41 27 W	77035	02	SANTA BÁRBARA, SERRA	RDGE	17 09 S	49 24 W	77052	02
SANTA BÁRBARA	PPL	22 15 S	53 29 W	77051	02	SANTA BARBARA, SERRA	UPLD	22 15 S	55 35 W	77051	01
						SANTA BÁRBARA, SERRA DE	RDGE	22 50 S	45 55 W	77049	02
SANTA BARBARA SEE PÔRTO SANTA BÁRBARA	PPL	22 30 S	53 32 W	77051	00	SANTA BARBARA, SERRA DE	SPUR	11 24 S	42 27 W	77032	01
SANTA BÁRBARA	PPL	23 36 S	50 45 W	77042	01	SANTA BÁRBARA, SERRA DE	UPLD	15 30 S	59 20 W	77051	01
SANTA BÁRBARA	PPL	23 59 S	49 26 W	77041	01	SANTA BARBARA, SERRA DE	UPLD	21 45 S	43 23 W	77041	01
SANTA BÁRBARA SEE BITURUNA	PPL	26 10 S	51 34 W	77042	00	SANTA BÁRBARA D'OESTE	PPL	22 45 S	47 29 W	77041	01
SANTA BÁRBARA, ARROIO SEE ACARAGUÁ, ARROIO	STM	29 57 S	53 08 W	77044	00	SANTA BARBARA DO FERVEDOURO SEE FERVEDOURO	PPL	20 44 S	42 17 W	77033	00
SANTA BARBARA, ARROIO	STM	31 47 S	52 20 W	77044	01	SANTA BARBARA DO MONTE VERDE	PPL	21 54 S	43 42 W	77043	01
SANTA BÁRBARA, BANHADO DE	STM	29 59 S	53 57 W	77044	01	SANTA BARBARA DO RIO PARDO	PPL	22 55 S	49 15 W	77041	01
SANTA BÁRBARA, CORREGO	STM	17 09 S	49 55 W	77052	02	SANTA BARBARA DOS CASADOS SEE UBIRAÇABA	PPL	14 07 S	41 59 W	77032	00
SANTA BÁRBARA, CÓRREGO	STM	17 10 S	50 30 W	77052	02	SANTA BARBARA DO SUL	PPL	28 22 S	53 15 W	77044	01
SANTA BÁRBARA, CORREGO	STM	18 39 S	41 19 W	77037	02	SANTA BARBARA DO TIGUPIO SEE TURÚPIO	PPL	21 15 S	43 35 W	77033	00
SANTA BÁRBARA, CORREGO	STM	19 32 S	47 29 W	77033	01						
SANTA BÁRBARA, CORREGO	STM	20 13 S	47 13 W	77033	02						
SANTA BARBARA, CORREGO	STM	21 01 S	47 53 W	77041	01	SANTA BOA VENTURA SEE SÃO BOA VENTURA	PPL	7 24 S	38 13 W	77025	00
SANTA BÁRBARA, CORREGO SEE SANTA BARBARA, RIO	STM	22 19 S	53 33 W	77051	00	SANTA BRANCA	PPL	23 24 S	45 53 W	77041	01
SANTA BARBARA, ILHA	ISL	9 53 S	37 11 W	77015	01	SANTA BRÍGIDA	PPL	9 44 S	38 08 W	77032	01
						SANTA BRÍGIDA, LAJEADO	STM	29 27 S	54 19 W	77044	01
SANTA BÁRBARA, ILHA DE	ISL	17 58 S	38 42 W	77032	01	SANTA BRÍGIDA, MORRO DE SEE SANTA BRÍGIDA, SERRA	MTN	12 37 S	40 29 W	77032	00
SANTA BÁRBARA, ILHA DE	ISL	22 53 S	43 11 W	77036	00						
SANTA BARBARA, MORRO DE	MT	22 57 S	43 28 W	77036	00						
SANTA BÁRBARA, RIACHO	STRM	9 43 S	39 44 W	77025	01	SANTA BRÍGIDA, SERRA	MTN	12 37 S	40 29 W	77032	02
SANTA BÁRBARA, RIBEIRÃO	STM	15 49 S	50 46 W	77041	01	SANTA BRÍGIDA, SERRA DE	RDGE	12 37 S	40 58 W	77052	01

APPROVED FOR RELEASE: 2007/02/20: CIA-RDP01-00707R000200050005-7

APPROVED FOR RELEASE: 2007/02/20: CIA-RDP01-00707R000200050005-7

SANTA CÂNDIDA	PPL	21 45 S	47 55 W	77041	02
SANTA CÂNDIDO SEE SANTA CÂNDIDA	PPL	21 45 S	47 55 W	77041	00
SANTA CARLOTA	PPL	29 23 S	50 13 W	77062	01
SANTA CATARINA	PPL	16 50 S	43 36 W	77033	01
SANTA CATARINA	PPL	18 10 S	46 14 W	77051	01
SANTA CATARINA SEE BATÉRCIA	PPL	22 07 S	45 30 W	77033	00
SANTA CATARINA	PPL	29 07 S	55 32 W	77051	01
SANTA CATARINA SEE TAPIRAÍ	PPL	23 57 S	47 29 W	77041	00
SANTA CATARINA, BARRADO	STM	30 00 S	53 51 W	77044	02
SANTA CATARINA, CANAL DE	CHRN	27 37 S	48 34 W	77043	00
SANTA CATARINA, CÓRREGO	STM	15 33 S	45 10 W	77033	01
SANTA CATARINA, COXILHA	HLL	29 52 S	53 50 W	77044	01
SANTA CATARINA, ESTADO DE	ADMD	27 00 S	50 00 W	77043	01
SANTA CATARINA, ILHA DE	ISL	27 36 S	48 30 W	77043	01
SANTA CATARINA, RIACHO SEE SANTA CATARINA, BARRADO	STM	30 00 S	53 51 W	77044	00
SANTA CATARINA, RIBEIRÃO	STM	20 46 S	41 41 W	77034	02
SANTA CATARINA, RIBEIRÃO	STMI	14 29 S	48 44 W	77032	01
SANTA CATARINA, RIO SEE CATARINA, RIO	STM	4 01 S	41 37 W	77022	00
SANTA CATARINA, RIO	STM	17 46 S	46 34 W	77033	01
SANTA CATARINA, SERRA	HLL	22 09 S	41 51 W	77035	01
SANTA CATARINA, SERRA	UPLD	20 15 S	44 19 W	77051	01
SANTA CATARINA, SERRA DE	RDGE	22 05 S	45 29 W	77033	02
SANTA CATARINA, SERRA DE	UPLD	17 54 S	46 40 W	77033	01
SANTA CATMARINA SEE SANTA CATARINA, ESTADO DE	ADMD	27 00 S	50 00 W	77043	00
SANTA CATMARINA SEE BATÉRCIA	PPL	22 07 S	45 30 W	77033	00
SANTA CATMARINA, ESTREITO DE SEE SANTA CATARINA, CANAL DE	CHRN	27 37 S	48 34 W	77043	00
SANTA CATMARINA, ILHA SEE SANTA CATARINA, ILHA DE	ISL	27 36 S	48 30 W	77043	00
SANTA CATMARINA, RIO SEE CATARINA, RIO	STM	4 01 S	41 37 W	77022	00
SANTA CECÍLIA	PPL	18 22 S	46 03 W	77051	01
SANTA CECÍLIA	PPL	22 28 S	41 52 W	77035	01
SANTA CECÍLIA	PPL	26 56 S	50 27 W	77043	01
SANTA CECÍLIA	PPL	28 19 S	51 56 W	77044	01
SANTA CECÍLIA DO PAVÃO	PPL	23 52 S	50 45 W	77042	01
SANTA CHRISTINA DO PINHAL SEE SANTA CRISTINA	PPL	29 42 S	50 51 W	77044	00
SANTA CLARA	PPL	1 05 S	49 37 W	77015	01
SANTA CLARA	PPL	2 26 S	49 33 W	77015	01
SANTA CLARA	PPL	7 16 S	48 09 W	77042	01
SANTA CLARA	PPL	7 45 S	48 05 W	77042	01
SANTA CLARA	PPL	8 06 S	37 06 W	77025	02
SANTA CLARA SEE TUPARATINGA	PPL	8 45 S	37 28 W	77026	00
SANTA CLARA	PPL	12 07 S	39 24 W	77032	02
SANTA CLARA	PPL	13 25 S	44 16 W	77032	01
SANTA CLARA	PPL	17 54 S	48 13 W	77032	01
SANTA CLARA	PPL	20 58 S	41 54 W	77035	01
SANTA CLARA	PPL	22 45 S	45 38 W	77041	01
SANTA CLARA	PPL	23 41 S	55 17 W	77051	01
SANTA CLARA	PPL	25 37 S	51 59 W	77042	01
SANTA CLARA	PPL	27 09 S	51 35 W	77043	01
SANTA CLARA SEE SANTA CLARA DO SUL	PPL	29 28 S	52 05 W	77044	00
SANTA CLARA, BREJO DE	STM	11 15 S	45 27 W	77032	01
SANTA CLARA, CACHOEIRA	FLLS	17 00 S	48 04 W	77032	01
SANTA CLARA, CACHOEIRA	FLLS	17 53 S	48 23 W	77032	01
SANTA CLARA, LAGOA	LK	19 30 S	42 25 W	77033	01
SANTA CLARA, RIBEIRÃO	STM	20 25 S	41 48 W	77034	01
SANTA CLARA, RIO	STM	20 19 S	41 32 W	77034	02
SANTA CLARA CARANGOLA SEE SANTA CLARA	PPL	20 50 S	41 55 W	77035	00
SANTA CLARA DO CAPARAÓ	PPL	20 23 S	41 42 W	77034	02
SANTA CLARA D'OESTE	PPL	20 06 S	52 56 W	77041	01
SANTA CLARA DO INGAÍ	PPL	28 41 S	53 17 W	77044	01
SANTA CLARA DO SUL	PPL	29 28 S	52 05 W	77044	01
SANTA CLARA INGAÍ SEE SANTA CLARA DO INGAÍ	PPL	28 41 S	53 17 W	77044	00
SANTA CLARO, RIBEIRÃO SEE CLARO, RIO	STM	21 37 S	53 42 W	77041	00
SANTA CRISTINA	PPL	29 42 S	50 51 W	77044	01
SANTA CRUZ	PPL	0 36 S	49 11 W	77015	01
SANTA CRUZ	PPL	1 07 N	50 50 W	77016	01
SANTA CRUZ	PPL	1 15 N	47 12 W	77013	01

691-122 O - 63 - 47

APPROVED FOR RELEASE: 2007/02/20: CIA-RDP01-00707R000200050005-7

APPROVED FOR RELEASE: 2007/02/20: CIA-RDP01-00707R000200050005-7

SANTA CRUZ	PPL	1 43 S	44 52 W	77021	01	SANTA CRUZ	PPL	11 59 S	41 56 W	77032	01				
SANTA CRUZ	PPL	1 48 S	49 06 W	77019	01	SANTA CRUZ	PPL	11 57 S	47 06 W	77042	02				
SANTA CRUZ	PPL	1 52 S	49 10 W	77019	01	SANTA CRUZ	PPL	12 15 S	40 54 W	77032	01				
SANTA CRUZ	PPL	2 25 N	51 00 W	77016	01	SANTA CRUZ	PPL	12 36 S	38 29 W	77042	01				
SANTA CRUZ	PPL	2 37 S	53 39 W	77019	01	SANTA CRUZ	PPL	12 51 S	41 00 W	77032	01				
SANTA CRUZ	PPL	2 57 S	57 36 W	77019	01	SANTA CRUZ	PPL	13 19 S	42 26 W	77011	01				
SANTA CRUZ	PPL	3 14 S	55 16 W	77019	01	SANTA CRUZ	PPL	13 27 S	39 51 W	77032	02				
SANTA CRUZ	PPL	3 29 S	56 27 W	77019	01	SANTA CRUZ	PPL	13 30 S	39 51 W	77042	02				
SANTA CRUZ	PPL	3 43 S	69 27 W	77013	01	SANTA CRUZ	PPL	14 27 S	39 20 W	77042	01				
SANTA CRUZ	PPL	3 47 N	61 01 W	77016	01	SANTA CRUZ SEE SANTA CRUZ DE SALINAS	PPL	16 06 S	43 43 W	77033	00				
SANTA CRUZ SEE PERIUTABA	PPL	4 10 S	40 35 W	77029	00										
SANTA CRUZ	PPL	5 36 S	61 04 W	77013	01	SANTA CRUZ	PPL	16 35 S	39 48 W	77032	02				
SANTA CRUZ SEE SANTA CRUZ DOS MILAGRES	PPL	5 48 S	41 58 W	77022	00	SANTA CRUZ SEE SANTA CRUZ CABRÁLIA	PPL	16 17 S	39 02 W	77032	00				
SANTA CRUZ	PPL	6 00 S	72 26 W	77013	01	SANTA CRUZ	PPL	16 30 S	54 55 W	77051	01				
SANTA CRUZ	PPL	6 13 S	36 01 W	77024	01	SANTA CRUZ	PPL	17 06 S	57 48 W	77031	01				
SANTA CRUZ	PPL	6 14 S	61 57 W	77019	01	SANTA CRUZ	PPL	17 08 S	40 46 W	77033	01				
SANTA CRUZ	PPL	6 32 S	38 03 W	77025	01	SANTA CRUZ SEE SANTA CRUZ DE GOIAS	PPL	17 19 S	48 35 W	77042	00				
SANTA CRUZ	PPL	6 58 S	71 26 W	77013	00	SANTA CRUZ	PPL	17 25 S	41 50 W	77033	01				
SANTA CRUZ	PPL	7 09 S	40 32 W	77057	01	SANTA CRUZ	PPL	17 48 S	39 30 W	77032	01				
SANTA CRUZ	PPL	7 23 S	75 47 W	77013	00	SANTA CRUZ	PPL	18 32 S	57 17 W	77051	01				
SANTA CRUZ SEE SANTA CRUZ DO CAPIBARIBE	PPL	7 51 S	36 12 W	77026	00	SANTA CRUZ	PPL	18 41 S	49 29 W	77033	01				
SANTA CRUZ	PPL	8 04 S	72 47 W	77017	01	SANTA CRUZ	PPL	18 59 S	41 36 W	77033	01				
SANTA CRUZ	PPL	8 58 S	38 51 W	77032	02	SANTA CRUZ	PPL	19 02 S	45 19 W	77033	01				
SANTA CRUZ SEE SANTA CRUZ DO DESERTO	PPL	9 14 S	37 50 W	77027	00	SANTA CRUZ	PPL	19 15 S	40 39 W	77046	01				
SANTA CRUZ SEE VERA CRUZ	PPL	9 16 S	42 23 W	77011	00	SANTA CRUZ	PPL	19 56 S	40 09 W	77036	01				
SANTA CRUZ	PPL	9 26 S	60 30 W	77051	00	SANTA CRUZ	PPL	20 35 S	55 36 W	77051	01				
SANTA CRUZ	PPL	9 28 S	71 42 W	77012	00	SANTA CRUZ	PPL	20 43 S	41 53 W	77033	02				
SANTA CRUZ	PPL	9 47 S	37 19 W	77027	02	SANTA CRUZ	PPL	20 52 S	46 56 W	77033	01				
SANTA CRUZ	PPL	10 10 S	45 28 W	77022	02	SANTA CRUZ	PPL	20 57 S	57 07 W	77051	01				
SANTA CRUZ	PPL	10 14 S	63 13 W	77011	00	SANTA CRUZ	PPL	21 05 S	45 08 W	77033	02				
SANTA CRUZ	PPL	10 15 S	36 45 W	77031	01	SANTA CRUZ	PPL	21 11 S	41 10 W	77034	02				
SANTA CRUZ	PPL	10 27 S	37 29 W	77033	01	SANTA CRUZ SEE SANTA CRUZ DA APARECIDA	PPL	21 14 S	46 16 W	77033	00				
SANTA CRUZ	PPL	10 37 S	49 00 W	77052	01	SANTA CRUZ	PPL	21 21 S	55 24 W	77051	01				
SANTA CRUZ	PPL	11 06 S	48 36 W	77052	02	SANTA CRUZ SEE IBITINGA	PPL	21 33 S	48 17 W	77035	00				
SANTA CRUZ	PPL	11 40 S	47 25 W	77052	02	SANTA CRUZ	PPL	21 43 S	45 31 W	77033	02				
						SANTA CRUZ	PPL	21 56 S	56 23 W	77051	01				
						SANTA CRUZ	PPL	22 04 S	41 33 W	77035	02				

APPROVED FOR RELEASE: 2007/02/20: CIA-RDP01-00707R000200050005-7

APPROVED FOR RELEASE: 2007/02/20: CIA-RDP01-00707R000200050005-7

SANTA CRUZ	PPL	22 24 S	45 10 W	77033	01
SANTA CRUZ	PPL	22 44 S	46 19 W	77033	02
SANTA CRUZ	PPL	22 34 S	43 41 W	77036	01
SANTA CRUZ	PPL	23 10 S	47 52 W	77041	01
SANTA CRUZ	PPL	23 48 S	51 15 W	77042	02
SANTA CRUZ	PPL	24 41 S	53 23 W	77042	01
SANTA CRUZ	PPL	24 50 S	49 49 W	77042	01
SANTA CRUZ SEE SANTA CRUZ DO TIMBÓ	PPL	26 21 S	50 53 W	77043	00
SANTA CRUZ	PPL	28 44 S	50 15 W	77044	01
SANTA CRUZ SEE SANTA CRUZ DO SUL	PPL	29 43 S	52 26 W	77044	00
SANTA CRUZ	PPL	30 13 S	54 18 W	77044	02
SANTA CRUZ	RSTN	0 33 S	36 29 W	77024	01
SANTA CRUZ	RSTN	21 43 S	41 24 W	77035	02
SANTA CRUZ, BAHIA SEE CABRÁLIA, BAÍA	BAY	16 18 S	39 01 W	77042	00
SANTA CRUZ, CACHOEIRA	FLLS	6 20 S	48 29 W	77040	01
SANTA CRUZ, CACHOEIRA	FLLS	19 20 S	42 18 W	77033	01
SANTA CRUZ, CANAL	CNLT	7 45 S	34 53 W	77026	01
SANTA CRUZ, CÓRREGO	STM	12 40 S	58 34 W	77091	01
SANTA CRUZ, CORREGO	STM	13 37 S	56 16 W	77091	01
SANTA CRUZ, CÓRREGO	STM	16 15 S	43 01 W	77033	01
SANTA CRUZ, CÓRREGO	STM	17 29 S	41 27 W	77033	02
SANTA CRUZ, CÓRREGO	STM	19 18 S	50 16 W	77033	02
SANTA CRUZ, CÓRREGO	STM	20 28 S	41 42 W	77034	02
SANTA CRUZ, CÓRREGO	STM	20 29 S	41 36 W	77034	02
SANTA CRUZ, CÓRREGO SEE GUACHOS, RIBEIRÃO DOS	STM	21 54 S	52 14 W	77041	00
SANTA CRUZ, IGARAPÉ	STM	4 05 S	68 54 W	77013	01
SANTA CRUZ, IGARAPÉ	STM	7 50 S	68 35 W	77013	01
SANTA CRUZ, IGARAPÉ	STM	9 38 S	63 32 W	77011	01
SANTA CRUZ, IGARAPÉ	STM	9 57 S	64 19 W	77011	01
SANTA CRUZ, IGARAPÉ	STM	10 12 S	63 13 W	77011	01
SANTA CRUZ, IGARAPÉ	STM	13 30 S	61 09 W	77011	01
SANTA CRUZ, ILHA	ISL	0 41 S	50 38 W	77015	01
SANTA CRUZ, ILHA DE	ISL	6 15 S	61 59 W	77013	01
SANTA CRUZ, ILHA DE	ISL	22 52 S	43 07 W	77035	02
SANTA CRUZ, LAGOA	LK	22 19 S	46 58 W	77041	02
SANTA CRUZ, LAJEADO SEE SANTA CRUZ, RIO	STM	27 34 S	51 24 W	77043	00
SANTA CRUZ, PONTA SEE COCONHO, PONTA DO	PT	5 22 S	35 19 W	77024	00
SANTA CRUZ, PONTA DE	PT	19 57 S	40 07 W	77034	00
SANTA CRUZ, RIBEIRÃO	STM	12 19 S	48 16 W	77042	00
SANTA CRUZ, RIBEIRÃO SEE SANTA CRUZ, IGARAPÉ	STM	13 30 S	61 09 W	77011	00
SANTA CRUZ, RIBEIRÃO	STM	16 26 S	49 46 W	77033	01
SANTA CRUZ, RIBEIRÃO	STM	17 29 S	41 24 W	77033	01
SANTA CRUZ, RIBEIRÃO	STM	17 48 S	41 52 W	77033	02
SANTA CRUZ, RIBEIRÃO SEE SANTA CRUZ, CÓRREG -	STM	20 20 S	41 42 W	77034	00
SANTA CRUZ, RIBEIRÃO	STM	21 13 S	46 15 W	77033	02
SANTA CRUZ, RIO	STM	4 05 S	59 22 W	77015	01
SANTA CRUZ, RIO	STM	16 14 S	39 44 W	77032	02
SANTA CRUZ, RIO	STM	18 10 S	41 09 W	77037	01
SANTA CRUZ, RIO SEE PIRAQUÊ-MIRIM, RIO	STM	19 56 S	40 11 W	77034	00
SANTA CRUZ, RIO	STM	27 34 S	51 24 W	77043	01
SANTA CRUZ, SERRA	UPLD	21 42 S	57 33 W	77041	01
SANTA CRUZ CABRÁLIA	PPL	16 17 S	39 02 W	77037	01
SANTA CRUZ DA APARECIDA	PPL	21 14 S	44 16 W	77033	01
SANTA CRUZ DA BAIXA VERDE	PPL	7 49 S	38 10 W	77025	01
SANTA CRUZ DA BOA VISTA	PPL	22 39 S	44 52 W	77041	02
SANTA CRUZ DA CONCEIÇÃO	PPL	22 09 S	47 27 W	77041	01
SANTA CRUZ DA ESPERANÇA SEE CRUZ DA ESPERANÇA	PPL	21 18 S	47 29 W	77041	00
SANTA CRUZ DA ESTRELA SEE JACIPENDI	PPL	21 49 S	47 20 W	77041	00
SANTA CRUZ DA ESTRELLA SEE JACIPENDI	PPL	21 49 S	47 20 W	77041	00
SANTA CRUZ DA PRATA SEE SANTA CRUZ DO PRATA	PPL	21 12 S	46 45 W	77033	00
SANTA CRUZ DAS AREIAS	PPL	20 51 S	44 43 W	77033	01
SANTA CRUZ DAS GAIVOTAS SEE GAIVOTAS	PPL	5 43 S	43 23 W	77013	00
SANTA CRUZ DAS PALMEIRAS	PPL	21 49 S	47 15 W	77041	01
SANTA CRUZ DAS POSSES SEE CRUZ DAS POSSES	PPL	21 05 S	47 54 W	77041	00
SANTA CRUZ DA VITÓRIA	PPL	14 57 S	39 48 W	77032	01
SANTA CRUZ DE BARCELLOS SEE TAPUIA	PPL	14 06 S	39 05 W	77032	00

APPROVED FOR RELEASE: 2007/02/20: CIA-RDP01-00707R000200050005-7

APPROVED FOR RELEASE: 2007/02/20: CIA-RDP01-00707R000200050005-7

SANTA CRUZ DE BARCELOS SEE TAPUIA	PPL	14 06 S	39 05 W	77032	00
SANTA CRUZ DE GOIÁS	PPL	17 19 S	48 30 W	77052	01
SANTA CRUZ DE SALINA SEE					
SANTA CRUZ DE SALINAS	PPL	14 06 S	41 49 W	77031	00
SANTA CRUZ DE SALINAS	PPL	16 06 S	41 49 W	77033	01
SANTA CRUZ DO CAPIBARIBE	PPL	7 57 S	36 12 W	77026	01
SANTA CRUZ DO CURARÍ SEE					
SANTA CRUZ	PPL	3 14 S	55 16 W	77015	00
SANTA CRUZ DO CURARY SEE					
SANTA CRUZ	PPL	3 14 S	55 16 W	77015	00
SANTA CRUZ DO DESERTO	PPL	9 24 S	37 50 W	77027	01
SANTA CRUZ DO ESCALVADO	PPL	20 14 S	42 46 W	77033	01
SANTA CRUZ DO IJUVAÍ	PPL	23 21 S	54 48 W	77051	01
SANTA CRUZ DO LOPES SEE					
SANTA CRUZ DOS LOPES	PPL	23 56 S	49 30 W	77041	00
SANTA CRUZ DO LOPEZ SEE					
SANTA CRUZ DOS LOPES	PPL	23 56 S	49 30 W	77041	00
SANTA CRUZ DO MONTE ALEGRE SEE					
IBITIMENA	PPL	21 53 S	42 17 W	77035	00
SANTA CRUZ DO MONTE ALVERNE	PPL	20 49 S	42 25 W	77033	01
SANTA CRUZ DO MONTE CASTELO	PPL	22 51 S	53 19 W	77042	01
SANTA CRUZ DO PIAUÍ	PPL	7 09 S	41 48 W	77022	01
SANTA CRUZ DO PRATA	PPL	21 12 S	46 49 W	77033	01
SANTA CRUZ DO RIO PARDO	PPL	23 16 S	49 24 W	77041	01
SANTA CRUZ DO RIO CLARINHO	PPL	21 44 S	47 24 W	77041	01
SANTA CRUZ DO RIO PARDO	PPL	23 59 S	49 37 W	77041	01
SANTA CRUZ DOS LOPES	PPL	23 56 S	49 30 W	77041	01
SANTA CRUZ DOS MATAS SEE					
SANTA CRUZ DOS MOTAS	PPL	23 49 S	47 56 W	77041	00
SANTA CRUZ DOS MILAGRES	PPL	9 41 S	41 58 W	77022	01
SANTA CRUZ DOS MOTAS	PPL	23 49 S	47 58 W	77041	01
SANTA CRUZ DO SUL	PPL	29 43 S	52 26 W	77044	01
SANTA CRUZ DO TIMBÓ	PPL	26 21 S	50 53 W	77043	01
SANTA CRUZ DO URUBUPETANA SEE					
ITAPAGÉ	PPL	3 41 S	39 34 W	77023	00
SANTA CRUZINHA, RIO	STM	29 19 S	50 36 W	77044	01
SANTA EDELVIRA	RSTP	22 29 S	42 10 W	77035	01
SANTA EFIGÊNIA	PPL	9 19 S	36 07 W	77027	01
SANTA EFIGÊNIA	PPL	18 50 S	42 27 W	77033	01
SANTA EFIGÊNIA	PPL	19 43 S	42 31 W	77033	01
SANTA EFIGÊNIA	PPL	19 53 S	41 31 W	77033	01
SANTA EFISÊNIA	PPL	20 12 S	42 21 W	77033	01
SANTA EGIDEA	PPL	16 59 S	55 59 W	77041	01
SANTA ELENA SEE SANTA HELENA	PPL	24 56 S	54 20 W	77041	00
SANTA ELENA SEE SANTA HELENA	PPL	24 56 S	54 23 W	77042	00
SANTA ELENA, ILHA SEE					
ALEGRETE, ILHA	ISL	20 46 S	57 57 W	77051	00
SANTA ELISA	PPL	19 47 S	43 34 W	77033	01
SANTA ELISA	PPL	22 01 S	54 32 W	77051	01
SANTA ELISA, ESTAÇÃO	RSTN	21 32 S	47 39 W	77041	01
SANTA ELIZA SEE					
SANTA ELISA, ESTAÇÃO	RSTN	21 32 S	47 39 W	77041	00
SANTA ELOÍSA	PPL	21 26 S	41 41 W	77035	02
SANTA EMÍLIA	PPL	9 43 S	65 48 W	77011	01
SANTA EPHIGENIA SEE SANTA EFIGÊNIA	PPL	9 19 S	36 07 W	77027	00
SANTA ERICA	PPL	15 34 S	50 36 W	77051	01
SANTA ERNESTINA	PPL	21 27 S	48 23 W	77041	01
SANTA ESCOLÁSTICA	PPL	21 51 S	47 14 W	77041	02
SANTA ESTELA	PPL	21 57 S	50 28 W	77041	01
SANTA ETELVINA	PPL	21 46 S	47 58 W	77041	02
SANTA EUDÓXIA	PPL	21 46 S	47 47 W	77041	01
SANTA EUFRASIA	PPL	21 34 S	56 17 W	77051	01
SANTA EUGÊNIA	PPL	9 48 S	62 07 W	77019	01
SANTA EUSÊNIA	PPL	21 44 S	47 05 W	77041	00
SANTA EUGÊNIA	PPL	21 49 S	47 21 W	77041	02
SANTA EUGÊNIA, MORRO DE	HLL	22 56 S	43 38 W	77036	00
SANTA FAMÍLIA DO TINGUÁ SEE					
SACRA FAMÍLIA DO TINGUÁ	PPL	22 29 S	43 36 W	77035	00
SANTA FÉ	PPL	5 16 S	42 51 W	77021	01
SANTA FÉ	PPL	5 55 S	43 59 W	77021	01
SANTA FÉ	PPL	7 10 S	39 31 W	77023	01
SANTA FÉ	PPL	7 12 S	38 28 W	77025	01
SANTA FÉ	PPL	7 43 S	48 06 W	77052	01
SANTA FÉ	PPL	8 24 S	72 02 W	77012	01
SANTA FÉ	PPL	10 50 S	68 35 W	77012	01
SANTA FÉ	PPL	12 30 S	39 52 W	77032	01
SANTA FÉ	PPL	15 48 S	51 16 W	77052	01

APPROVED FOR RELEASE: 2007/02/20: CIA-RDP01-00707R000200050005-7

APPROVED FOR RELEASE: 2007/02/20: CIA-RDP01-00707R000200050005-7

SANTA FÉ	PPL	16 20 S	56 46 W	77051	01
SANTA FÉ	PPL	17 14 S	47 57 W	77051	01
SANTA FE	PPL	18 38 S	55 48 W	77051	01
SANTA FE	PPL	19 20 S	57 07 W	77051	01
SANTA FÉ	PPL	20 03 S	55 28 W	77051	01
SANTA FE	PPL	20 49 S	41 13 W	77034	02
SANTA FÉ	PPL	20 54 S	47 55 W	77041	02
SANTA FÉ	PPL	21 01 S	51 48 W	77042	01
SANTA FÉ	RSTN	22 06 S	43 09 W	77033	01
SANTA-FÉ	PPL	2 24 N	59 54 W	77014	01
SANTA FÉ, RIBEIRÃO	STM	16 46 S	45 17 W	77033	01
SANTA FÉ, SERRA DE	HLL	20 50 S	41 13 W	77034	02
SANTA FÉ DOS AMARELO SEE SANTA FÉ DOS AMARELOS					
SANTA FÉ DOS AMARELOS	PPL	20 54 S	41 08 W	77034	00
SANTA FÉ DOS AMARELOS	PPL	20 54 S	41 08 W	77034	02
SANTA FÉ DO SUL	PPL	20 13 S	50 56 W	77041	01
SANTA FELICIDADE	PPL	25 23 S	49 20 W	77042	01
SANTA FILOMENA	PPL	1 45 S	45 24 W	77021	01
SANTA FILOMENA	PPL	3 48 S	45 27 W	77021	01
SANTA FILOMENA SEE PERITORÓ	PPL	4 20 S	44 18 W	77021	00
SANTA FILOMENA	PPL	4 40 S	44 16 W	77021	01
SANTA FILOMENA	PPL	5 26 S	44 34 W	77021	01
SANTA FILOMENA SEE MUNDURÉ	PPL	8 14 S	40 37 W	77026	00
SANTA FILOMENA	PPL	9 07 S	45 56 W	77022	01
SANTA FILOMENA	PPL	19 56 S	41 50 W	77033	01
SANTA FILOMENA	PPL	20 59 S	42 59 W	77033	02
SANTA FILOMENA	PPL	23 01 S	50 41 W	77042	02
SANTA FILOMENA SEE PIRAMBÓIA	RSTP	3 11 S	44 19 W	77021	00
SANTA FILOMENA, SERRA SEE FILOMENA, SERRA DA					
SANTA FILOMENA, SERRA DA	MTS	27 30 S	48 45 W	77043	00
SANTA FILOMENA SEE SANTA FILOMENA	PPL	4 40 S	44 16 W	77021	00
SANTA FLORA	PPL	11 37 S	47 30 W	77042	02
SANTA GERTRUDES	PPL	20 39 S	47 52 W	77041	02
SANTA GERTRUDES SEE RECORDAÇÃO	PPL	21 37 S	55 12 W	77041	00
SANTA GERTRUDES	PPL	22 28 S	47 31 W	77041	01
SANTA GERTRUDES, CÓRREGO SEE SANTA GERTRUDES, RIO	STM	21 33 S	55 10 W	77051	00
SANTA GERTRUDES, RIBEIRÃO	STM	19 42 S	48 15 W	77033	01
SANTA GERTRUDES, RIO	STM	21 33 S	55 10 W	77041	01
SANTA GUILHERMINA SEE SÃO GUILHERMINO	RSTP	22 40 S	43 04 W	77035	00
SANTA HELENA	PPL	2 14 S	49 18 W	77031	01
SANTA HELENA	PPL	3 31 S	42 48 W	77021	01
SANTA HELENA	PPL	5 13 S	46 17 W	77015	01
SANTA HELENA	PPL	5 30 S	60 45 W	77013	01
SANTA HELENA	PPL	6 02 S	61 44 W	77013	01
SANTA HELENA	PPL	6 44 S	38 38 W	77025	01
SANTA HELENA	PPL	7 06 S	35 08 W	77025	01
SANTA HELENA	PPL	10 27 S	49 17 W	77042	01
SANTA HELENA SEE MARICOTA	PPL	12 24 S	44 15 W	77017	00
SANTA HELENA	PPL	16 28 S	56 41 W	77051	01
SANTA HELENA SEE SANTA HELENA DE GOIÁS	PPL	17 43 S	50 35 W	77052	00
SANTA HELENA	PPL	19 18 S	53 16 W	77041	01
SANTA HELENA	PPL	19 23 S	57 04 W	77051	01
SANTA HELENA	PPL	20 16 S	47 32 W	77041	02
SANTA HELENA	PPL	20 51 S	47 52 W	77041	01
SANTA HELENA	PPL	20 56 S	55 20 W	77051	01
SANTA HELENA	PPL	21 04 S	48 54 W	77041	01
SANTA HELENA	PPL	24 08 S	53 40 W	77042	01
SANTA HELENA	PPL	24 56 S	54 23 W	77042	01
SANTA HELENA	PPL	27 10 S	51 40 W	77043	01
SANTA HELENA	PPL	30 21 S	54 17 W	77044	01
SANTA HELENA	RSTN	21 48 S	43 05 W	77033	01
SANTA HELENA	RSTN	21 51 S	45 06 W	77033	01
SANTA HELENA, CACHOEIRA	FLLS	10 56 S	61 36 W	77011	01
SANTA HELENA, CACHOEIRA DA	FLLS	5 09 S	56 17 W	77015	01
SANTA HELENA, CORREDEIRA	RPDS	7 41 S	58 40 W	77013	01
SANTA HELENA, ILHA SEE ALEGRETE, ILHA	ISL	20 46 S	57 57 W	77051	00
SANTA HELENA, MARIMBU	STM	12 27 S	44 36 W	77032	01
SANTA HELENA, RIBEIRÃO	STM	18 51 S	41 43 W	77033	01
SANTA HELENA, RIBEIRÃO SEE CAPIVARA, RIBEIRÃO DA	STM	23 26 S	48 41 W	77041	00
SANTA HELENA DE GOIÁS	PPL	17 43 S	50 35 W	77052	02
SANTA INEZ SEE SANTA INÊS	PPL	13 17 S	39 41 W	77032	00

APPROVED FOR RELEASE: 2007/02/20: CIA-RDP01-00707R000200050005-7

APPROVED FOR RELEASE: 2007/02/20: CIA-RDP01-00707R000200050005-7

SANTA ILÍDIA	PPL	22 25 S	52 53 W	77051	01	SANTA ISABEL	PPL	20 10 S	50 04 W	77041	01
SANTA ILÍDIA, CÓRREGO	STM	22 20 S	52 58 W	77041	01	SANTA ISABEL SEE ISABEL	PPL	20 23 S	40 34 W	77034	00
SANTA INÁCIA	PPL	22 10 S	43 43 W	77035	01	SANTA ISABEL	PPL	20 33 S	41 10 W	77034	02
SANTA INÁCIO, RIBEIRÃO SEE SANTO INÁCIO, RIO	STM	18 24 S	47 10 W	77033	00	SANTA ISABEL SEE HELIODORA	PPL	22 04 S	45 52 W	77033	00
SANTA INÊS	PPL	0 15 S	50 00 W	77015	01	SANTA ISABEL	PPL	21 19 S	46 14 W	77041	01
SANTA INÊS	PPL	3 33 S	44 49 W	77021	01	SANTA ISABEL SEE SANTA ISABEL DO SUL	PPL	32 07 S	52 37 W	77044	00
SANTA INÊS SEE INÊS	PPL	3 39 S	45 22 W	77021	00	SANTA-ISABEL SEE ABAÍBA	PPL	21 34 S	42 30 W	77033	00
SANTA INÊS	PPL	7 37 S	38 34 W	77025	01	SANTA ISABEL, ARROIO	STM	31 00 S	51 50 W	77044	01
SANTA INÊS	PPL	13 17 S	39 48 W	77032	01	SANTA ISABEL, CACHOEIRA DE	FLLS	6 09 S	48 23 W	77000	01
SANTA INÊS	PPL	20 34 S	47 49 W	77041	02	SANTA ISABEL, IGARAPÉ	STM	6 45 S	58 50 W	77013	01
SANTA INÊS	PPL	22 39 S	51 55 W	77042	01	SANTA ISABEL, PRAIA DE	BCH	10 40 S	36 44 W	77031	01
SANTA INÊS, RIACHO	STMI	7 36 S	38 30 W	77025	01	SANTA ISABEL, RIBEIRÃO	STM	17 25 S	46 49 W	77033	01
SANTA INÊS, RIBEIRÃO	STM	22 36 S	51 55 W	77042	01	SANTA ISABEL, RIBEIRÃO	STM	18 15 S	41 45 W	77033	01
SANTA IRIA	PPL	21 12 S	47 44 W	77041	02	SANTA ISABEL, RIO	STM	12 59 S	47 14 W	77052	01
SANTA IRIA, CACHOEIRA DE	FLLS	0 30 S	58 22 W	77000	01	SANTA ISABEL, RIO	STMI	12 33 S	48 09 W	77052	01
SANTA IRIA, IGARAPÉ	STM	0 30 S	58 22 W	77013	01	SANTA ISABEL, SERRA SEE SÃO JOÃO, SERRA	SPUR	7 37 S	37 42 W	77025	00
SANTA ISABEL	PPL	0 07 N	68 57 W	77013	01	SANTA ISABEL, SERRA DE	RDGE	14 10 S	42 36 W	77032	01
SANTA ISABEL SEE TAPURUCUARÁ	PPL	0 24 S	65 02 W	77013	00	SANTA ISABEL BEACH SEE SANTA ISABEL, PRAIA DE	BCH	10 40 S	36 44 W	77031	00
SANTA ISABEL SEE SANTAISABEL DO PARÁ	PPL	1 16 S	48 11 W	77015	00	SANTA ISABEL, DO ARABUAIA	PPL	6 07 S	48 19 W	77015	01
SANTA ISABEL	PPL	1 41 S	50 11 W	77015	01	SANTA ISABEL DO IVAÍ	PPL	22 58 S	53 14 W	77042	01
SANTA ISABEL	PPL	2 53 S	41 48 W	77022	01						
SANTA ISABEL	PPL	5 55 S	57 26 W	77015	01	SANTA ISABEL DO MORRO	PPL	11 34 S	50 48 W	77052	01
SANTA ISABEL SEE SANTA ISABEL DO ARABUAIA	PPL	6 07 S	48 19 W	77015	00	SANTA ISABEL DO PARÁ	PPL	1 16 S	48 11 W	77015	01
SANTA ISABEL	PPL	6 47 S	43 11 W	77021	01	SANTA ISABEL DO RIO PRÊTO	PPL	22 14 S	44 05 W	77035	01
SANTA ISABEL	PPL	6 57 S	47 52 W	77052	01	SANTA ISABEL DO SUL	PPL	32 07 S	52 37 W	77044	01
SANTA ISABEL	PPL	11 18 S	48 07 W	77052	01	SANTA ISABEL	PPL	21 21 S	47 54 W	77041	02
SANTA ISABEL SEE SANTA ISABEL DO MORRO	PPL	11 34 S	50 48 W	77052	00	SANTA ISOBEL SEE SANTA ISABEL	PPL	17 12 S	57 00 W	77051	00
SANTA ISABEL	PPL	11 59 S	48 36 W	77052	01	SANTA IZABEL SEE TAPURUCUARÁ	PPL	0 24 S	65 02 W	77013	00
SANTA ISABEL	PPL	12 21 S	39 48 W	77032	01	SANTA IZABEL SEE SANTA ISABEL	PPL	5 55 S	57 26 W	77015	00
SANTA ISABEL	PPL	12 28 S	40 13 W	77032	01	SANTA IZABEL SEE SANTA ISABEL DO MORRO	PPL	11 34 S	50 48 W	77052	00
SANTA ISABEL	PPL	13 40 S	60 44 W	77051	01	SANTA IZABEL SEE SANTA ISABEL	PPL	13 40 S	60 44 W	77041	00
SANTA ISABEL	PPL	14 52 S	39 29 W	77032	01	SANTA IZABEL SEE SANTA ISABEL	PPL	17 12 S	57 00 W	77051	00
SANTA ISABEL	PPL	15 20 S	39 21 W	77032	01	SANTA IZABEL SEE SANTA ISABEL	PPL	20 10 S	50 04 W	77041	00
SANTA ISABEL	PPL	17 12 S	57 00 W	77051	01	SANTA IZABEL SEE SANTA ISABEL	PPL	20 33 S	41 10 W	77034	00
						SANTA IZABEL SEE SANTA ISABEL	PPL	23 19 S	46 14 W	77041	00

APPROVED FOR RELEASE: 2007/02/20: CIA-RDP01-00707R000200050005-7

APPROVED FOR RELEASE: 2007/02/20: CIA-RDP01-00707R000200050005-7

SANTA IZABEL, RIACHO SEE SANTA ISABEL, RIO	STNI	12 33 S	40 09 W	77032	00	
SANTA IZABEL, SERRA DE SEE SANTA ISABEL, SERRA DE	R/GE	14 10 S	42 36 W	77032	00	
SANTA IZABEL DO MORRO SEE SANTA ISABEL DO MORRO	PPL	11 34 S	50 40 W	77052	00	
SANTA JOANA	PPL	2 53 N	60 52 W	77014	01	
SANTA JOANA	PPL	3 26 S	44 33 W	77023	01	
SANTA JOANA	PPL	19 32 S	40 42 W	77034	01	
SANTA JOANA, CÓRREGO	STM	19 35 S	40 16 W	77034	01	
SANTA JOANA, RIO	STM	19 51 S	40 43 W	77034	01	
SANTA JOANNA, RIO SEE SANTA JOANA, RIO	STM	19 31 S	40 43 W	77034	00	
SANTA JÚLIA	PPL	2 21 S	56 20 W	77015	01	
SANTA JÚLIA	PPL	7 06 S	58 54 W	77013	01	
SANTA JÚLIA	PPL	7 29 S	57 53 W	77013	01	
SANTA JÚLIA	PPL	7 49 S	58 13 W	77051	01	
SANTA JÚLIA	PPL	7 56 S	49 49 W	77013	01	
SANTA JÚLIA	PPL	19 44 S	49 49 W	77034	01	
SANTA JÚLIA, IGARAPÉ	STM	6 50 S	52 00 W	77015	01	
SANTA JÚLIA, IGARAPÉ	STM	8 58 S	71 16 W	77012	01	
SANTA JULIA, RIO	STM	19 38 S	40 37 W	77034	01	
SANTA JÚLIA DO JURUPARI	PPL	0 03 N	50 35 W	77015	01	
SANTA JULIANA	PPL	19 19 S	47 32 W	77031	01	
SANTA JULIANA, RIBEIRÃO	STM	19 12 S	47 36 W	77033	01	
SANTA JUSTA	PPL	22 05 S	43 27 W	77035	01	
SANTA LAURA	PPL	6 12 S	61 49 W	77013	01	
SANTA LEDA SEE SANTO ALÉM	PPL	21 27 S	56 30 W	77051	00	
SANTA LEOCÁDIA	PPL	18 42 S	40 04 W	77034	01	
SANTA LEOPOLDINA SEE ARUANÃ	PPL	14 54 S	51 05 W	77052	00	
SANTA LEOPOLDINA	PPL	20 06 S	40 32 W	77034	01	
SANTA LÍDIA	PPL	24 48 S	48 39 W	77043	01	
SANTA LIVRADA	PPL	23 33 S	56 41 W	77051	01	
SANTA LIVRADO SEE SANTA LIVRADA	PPL	23 33 S	56 41 W	77051	00	
SANTA LÚCIA	PPL	5 29 S	63 13 W	77021	01	
SANTA LÚCIA SEE SANTA LUZIA	PPL	19 47 S	43 52 W	77033	00	
SANTA LÚCIA	PPL	21 41 S	48 06 W	77041	01	
SANTA LÚCIA SEE CAIBATÉ	PPL	28 17 S	54 38 W	77044	00	
SANTA LÚCIA DO PIAÍ	PPL	29 15 S	51 02 W	77044	01	
SANTA LUCRÉCIA	PPL	22 48 S	45 05 W	77041	01	
SANTA LUGERIA SEE SANTA EUGÊNIA	PPL	21 04 S	57 33 W	77051	00	
SANTA LUÍSA	PPL	19 30 S	55 09 W	77041	01	
SANTA LUÍSA, CÓRREGO SEE SANTA LUZIA, CÓRREGO	STM	22 55 S	54 40 W	77051	00	
SANTA LUÍSA DE BAIXO	PPL	22 46 S	45 49 W	77033	01	
SANTA LUIZA SEE SÃO LUÍS	PPL	10 06 S	63 18 W	77031	00	
SANTA LUIZA SEE SANTA LUZ	PPL	11 15 S	39 22 W	77052	00	
SANTA LUZ	PPL	10 11 S	48 52 W	77052	01	
SANTA LUZ	PPL	11 15 S	39 22 W	77032	01	
SANTA LUZIA	PPL	0 36 N	69 21 W	77013	01	
SANTA LUZIA SEE MURAJÁ	PPL	0 47 S	67 57 W	77015	00	
SANTA LUZIA	PPL	0 53 S	47 14 W	77015	01	
SANTA LUZIA	PPL	1 07 S	51 09 W	77015	01	
SANTA LUZIA	PPL	1 12 N	61 18 W	77014	01	
SANTA LUZIA	PPL	2 44 S	67 35 W	77013	01	
SANTA LUZIA	PPL	3 06 S	42 54 W	77021	01	
SANTA LUZIA	PPL	3 26 S	44 02 W	77021	01	
SANTA LUZIA SEE TABAINHA	PPL	3 38 S	40 51 W	77023	00	
SANTA LUZIA	PPL	3 35 S	60 28 W	77013	01	
SANTA LUZIA	PPL	4 41 S	62 22 W	77013	01	
SANTA LUZIA SEE CARNAUBAIS	PPL	5 20 S	36 49 W	77024	00	
SANTA LUZIA SEE JACU	PPL	5 36 S	47 05 W	77021	00	
SANTA LUZIA	PPL	5 54 S	61 35 W	77013	01	
SANTA LUZIA	PPL	6 53 S	36 56 W	77025	01	
SANTA LUZIA	PPL	7 38 S	47 12 W	77021	01	
SANTA LUZIA	PPL	7 41 S	57 51 W	77015	01	
SANTA LUZIA	PPL	8 00 S	37 21 W	77026	02	
SANTA LUZIA	PPL	8 02 S	37 15 W	77026	02	
SANTA LUZIA	PPL	8 02 S	43 01 W	77022	02	
SANTA LUZIA	PPL	8 08 S	37 06 W	77025	02	
SANTA LUZIA	PPL	8 14 S	63 22 W	77011	00	
SANTA LUZIA	PPL	9 13 S	46 16 W	77021	01	
SANTA LUZIA	PPL	9 26 S	35 32 W	77027	01	
SANTA LUZIA	PPL	9 28 S	36 22 W	77027	02	
SANTA LUZIA	PPL	9 32 S	36 59 W	77027	02	

APPROVED FOR RELEASE: 2007/02/20: CIA-RDP01-00707R000200050005-7

APPROVED FOR RELEASE: 2007/02/20: CIA-RDP01-00707R000200050005-7

SANTA LUZIA SEE								SANTA LUZIA, CÓRREGO		STM	22	59	S	54	40	W	77051	01
SANTA LUZIA DO NORTE		PPL	9	36	S	35	49	W	77027	00	SANTA LUZIA, MORRO		MTL	22	56	S	43	30	W	77056	00
SANTA LUZIA		PPL	9	59	S	36	16	W	77027	00	SANTA LUZIA, PONTA DE		PT	20	19	S	40	16	W	77034	00
SANTA LUZIA		PPL	10	59	S	49	59	W	77032	02	SANTA LUZIA, RIACHO		STM	14	10	S	44	46	W	77032	01
SANTA LUZIA SEE SANTA LUZ		PPL	11	19	S	39	22	W	77032	00	SANTA LUZIA, RIACHO		STMI	3	45	S	46	25	W	77023	01
SANTA LUZIA SEE																					
SANTA LUZIA DO ITANHI		PPL	11	20	S	37	30	W	77031	00											
											SANTA LUZIA, RIBEIRÃO		STM	6	22	S	47	25	W	77052	01
											SANTA LUZIA, RIBEIRÃO		STM	10	04	S	48	22	W	77052	01
SANTA LUZIA		PPL	12	05	S	41	04	W	77032	02	SANTA LUZIA, RIBEIRÃO		STM	16	45	S	50	20	W	77052	02
SANTA LUZIA		PPL	12	47	S	38	26	W	77032	02	SANTA LUZIA, RIBEIRÃO		STM	19	51	S	45	31	W	77033	01
SANTA LUZIA		PPL	14	09	S	42	26	W	77032	01	SANTA LUZIA, RIBEIRÃO		STM	21	31	S	53	53	W	77051	01
SANTA LUZIA		PPL	16	21	S	41	08	W	77033	02											
SANTA LUZIA		PPL	16	36	S	40	19	W	77033	01											
											SANTA LUZIA, RIO SEE										
											SANTA LUZIA, RIBEIRÃO		STM	21	31	S	53	53	W	77051	00
SANTA LUZIA		PPL	17	18	S	41	08	W	77033	01	SANTA LUZIA, SERRA		RDGE	21	47	S	45	35	W	77053	02
SANTA LUZIA SEE GALINHA		PPL	17	37	S	46	02	W	77033	00	SANTA LUZIA, SERRA		UPLD	13	30	S	49	25	W	77057	01
SANTA LUZIA		PPL	17	56	S	54	47	W	77041	01	SANTA LUZIA, SERRA DE		MTS	18	20	S	41	55	W	77033	01
SANTA LUZIA		PPL	18	38	S	47	53	W	77033	01	SANTA LUZIA, SERRA DE		SPUR	6	43	S	35	42	W	77025	01
SANTA LUZIA		PPL	19	09	S	47	09	W	77033	01											
											SANTA LUZIA, SERRA DE		UPLD	19	10	S	40	54	W	77037	01
SANTA LUZIA		PPL	19	09	S	56	41	W	77051	01	SANTA LUZIA DO CARIRI		PPL	7	35	S	36	51	W	77025	01
SANTA LUZIA		PPL	19	11	S	41	45	W	77033	02	SANTA LUZIA DO ENGENHO SEE MURAJÁ		PPL	0	47	S	47	57	W	77019	00
SANTA LUZIA SEE FARCAS		PPL	19	14	S	40	51	W	77034	00	SANTA LUZIA DO ITANHI		PPL	11	20	S	37	30	W	77031	01
SANTA LUZIA SEE SANTA LUÍSA		PPL	19	30	S	55	00	W	77051	00	SANTA LUZIA DO NORTE		PPL	9	36	S	35	49	W	77027	01
SANTA LUZIA		PPL	19	47	S	43	52	W	77033	01											
											SANTA LUZIA DO SABUGY SEE										
SANTA LUZIA		PPL	19	50	S	42	05	W	77033	01	SANTA LUZIA		PPL	6	52	S	36	56	W	77035	00
SANTA LUZIA		PPL	20	00	S	41	00	W	77034	02	SANTA LUZIA VELHA		PPL	12	10	S	40	06	W	77052	01
SANTA LUZIA		PPL	20	15	S	41	12	W	77034	02	SANTA MARCELINA		PPL	15	01	S	58	33	W	77051	01
SANTA LUZIA		PPL	20	21	S	55	44	W	77051	01	SANTA MARGARIDA		PPL	20	23	S	42	15	W	77033	01
SANTA LUZIA SEE REVEROITO		PPL	20	54	S	57	45	W	77041	00	SANTA MARGARIDA		PPL	21	27	S	41	27	W	77035	02
SANTA LUZIA		PPL	21	07	S	49	47	W	77041	01	SANTA MARGARIDA		PPL	22	57	S	51	13	W	77042	01
SANTA LUZIA		PPL	21	29	S	54	15	W	77051	01	SANTA MARIA		PPL	0	15	N	51	39	W	77016	01
SANTA LUZIA		PPL	21	49	S	47	44	W	77041	02	SANTA MARIA		PPL	0	29	N	51	48	W	77016	01
SANTA LUZIA SEE ARARÃS		PPL	21	56	S	51	32	W	77041	00	SANTA MARIA		PPL	0	49	S	48	51	W	77015	01
SANTA LUZIA		PPL	21	57	S	47	48	W	77041	02	SANTA MARIA		PPL	1	05	S	50	42	W	77015	01
SANTA LUZIA		PPL	22	13	S	47	50	W	77041	02	SANTA MARIA		PPL	1	21	S	47	34	W	77015	01
SANTA LUZIA SEE JUTI		PPL	22	52	S	54	37	W	77041	00	SANTA MARIA		PPL	1	31	S	50	31	W	77015	01
SANTA LUZIA		PPL	29	49	S	53	14	W	77042	01	SANTA MARIA		PPL	1	45	S	49	33	W	77013	01
SANTA LUZIA		PPL	29	07	S	54	03	W	77044	02	SANTA MARIA		PPL	1	54	S	47	48	W	77015	01
SANTA-LUZIA SEE LUZIÂNIA		PPL	16	15	S	47	56	W	77052	00	SANTA MARIA		PPL	2	06	S	53	37	W	77015	01
SANTA LUZIA, CÓRREGO		STM	18	19	S	39	55	W	77034	01	SANTA MARIA		PPL	2	09	S	50	34	W	77013	01

APPROVED FOR RELEASE: 2007/02/20: CIA-RDP01-00707R000200050005-7

APPROVED FOR RELEASE: 2007/02/20: CIA-RDP01-00707R000200050005-7

SANTA MARIA	PPL	2 37 S	54 59 W	77015	01
SANTA MARIA	PPL	2 43 S	49 39 W	77021	01
SANTA MARIA	PPL	2 55 S	60 49 W	77014	01
SANTA MARIA	PPL	2 56 S	60 27 W	77013	01
SANTA MARIA	PPL	2 57 S	49 05 W	77019	01
SANTA MARIA	PPL	3 10 S	57 44 W	77019	01
SANTA MARIA	PPL	3 20 S	43 38 W	77021	01
SANTA MARIA	PPL	3 32 S	45 07 W	77021	01
SANTA MARIA	PPL	3 39 S	39 33 W	77023	01
SANTA MARIA	PPL	3 47 S	69 29 W	77019	01
SANTA MARIA	PPL	3 57 S	42 27 W	77022	02
SANTA MARIA SEE TAPEROÁBA	PPL	4 03 S	39 55 W	77023	00
SANTA MARIA	PPL	4 44 S	71 30 W	77019	00
SANTA MARIA	PPL	4 54 S	60 12 W	77019	01
SANTA MARIA	PPL	5 01 S	41 56 W	77022	01
SANTA MARIA	PPL	5 26 S	47 49 W	77052	01
SANTA MARIA	PPL	6 07 S	44 50 W	77023	01
SANTA MARIA	PPL	6 52 S	64 40 W	77019	01
SANTA MARIA	PPL	7 34 S	69 26 W	77019	01
SANTA MARIA SEE IBIARA	PPL	7 50 S	38 25 W	77029	00
SANTA MARIA SEE BOA FÉ	PPL	7 59 S	60 09 W	77019	00
SANTA MARIA	PPL	7 52 S	48 22 W	77052	01
SANTA MARIA	PPL	8 06 S	36 54 W	77025	02
SANTA MARIA SEE TUPARACI	PPL	8 26 S	38 35 W	77026	00
SANTA MARIA	PPL	8 34 S	46 24 W	77021	01
SANTA MARIA	PPL	8 46 S	46 33 W	77021	01
SANTA MARIA SEE ARAGUACEMA	PPL	8 50 S	49 34 W	77052	00
SANTA MARIA	PPL	8 54 S	60 19 W	77026	00
SANTA MARIA	PPL	8 54 S	46 39 W	77021	01
SANTA MARIA	PPL	8 54 S	37 21 W	77031	02
SANTA MARIA	PPL	9 43 S	37 43 W	77031	02
SANTA MARIA	PPL	9 44 S	65 50 W	77011	01
SANTA MARIA	PPL	9 54 S	60 32 W	77051	00
SANTA MARIA SEE TAMAYIRIGA	PPL	12 25 S	46 26 W	77052	00
SANTA MARIA SEE SANTA MARIA DA VITÓRIA	PPL	13 24 S	44 12 W	77032	00
SANTA MARIA	PPL	13 27 S	40 33 W	77032	02
SANTA MARIA	PPL	14 12 S	40 31 W	77032	01
SANTA MARIA	PPL	14 16 S	40 10 W	77032	01
SANTA MARIA	PPL	15 29 S	42 16 W	77059	01
SANTA MARIA	PPL	15 51 S	39 24 W	77032	01
SANTA MARIA	PPL	16 43 S	56 02 W	77041	01
SANTA MARIA	PPL	17 58 S	40 01 W	77032	02
SANTA MARIA SEE NIPAPORANGA	PPL	19 15 S	48 27 W	77033	00
SANTA MARIA SEE SANTA MARIA DE ITABIRA	PPL	19 27 S	43 08 W	77059	00
SANTA MARIA	PPL	19 51 S	55 36 W	77041	01
SANTA MARIA	PPL	20 02 S	40 42 W	77036	02
SANTA MARIA	PPL	20 25 S	41 23 W	77034	02
SANTA MARIA	PPL	20 25 S	47 43 W	77041	02
SANTA MARIA	PPL	20 28 S	40 47 W	77034	02
SANTA MARIA	PPL	20 31 S	43 02 W	77033	01
SANTA MARIA	PPL	20 39 S	47 29 W	77041	02
SANTA MARIA	PPL	20 49 S	41 25 W	77034	02
SANTA MARIA	PPL	20 58 S	42 55 W	77033	02
SANTA MARIA	PPL	21 03 S	41 12 W	77034	02
SANTA MARIA	PPL	21 04 S	47 36 W	77041	02
SANTA MARIA	PPL	21 13 S	41 06 W	77034	02
SANTA MARIA	PPL	21 16 S	41 27 W	77035	01
SANTA MARIA	PPL	21 26 S	56 29 W	77041	01
SANTA MARIA	PPL	21 37 S	46 05 W	77033	02
SANTA MARIA	PPL	22 10 S	41 51 W	77035	02
SANTA MARIA SEE SANTA MARIA DA SERRA	PPL	22 52 S	48 10 W	77041	00
SANTA MARIA	PPL	23 11 S	50 32 W	77042	02
SANTA MARIA	PPL	24 54 S	51 51 W	77042	01
SANTA MARIA	PPL	25 05 S	53 08 W	77042	01
SANTA MARIA	PPL	27 20 S	52 59 W	77042	01
SANTA MARIA	PPL	28 40 S	50 42 W	77043	01
SANTA MARIA	PPL	28 45 S	49 25 W	77043	01
SANTA MARIA	PPL	28 02 S	48 58 W	77043	01
SANTA MARIA	PPL	29 41 S	53 48 W	77044	01
SANTA MARIA SEE SAMARITÁ	ASTA	23 59 S	46 20 W	77041	00
SANTA MARIA SEE LOUSADÓPOLIS	ASTP	21 25 S	47 36 W	77041	00
SANTA MARIA, AÇUDE	RES	4 07 S	39 55 W	77023	01

APPROVED FOR RELEASE: 2007/02/20: CIA-RDP01-00707R000200050005-7

APPROVED FOR RELEASE: 2007/02/20: CIA-RDP01-00707R000200050005-7

SANTA MARIA, ARROIO SEE					
BASÍLIO, ARROIO	STM	31 52 S	52 50 W	77044	00
SANTA MARIA, CACHOEIRA	FLLS	6 58 S	53 49 W	77015	01
SANTA MARIA, CACHOEIRA DE	FLLS	19 32 S	41 48 W	77011	01
SANTA MARIA, CÓRREGO	STM	15 38 S	51 26 W	77042	01
SANTA MARIA, CÓRREGO	STM	16 24 S	50 18 W	77042	02
SANTA MARIA, CÓRREGO	STM	17 06 S	41 57 W	77031	02
SANTA MARIA, CÓRREGO SEE					
SANTA CLARA, RIO	STM	20 19 S	41 32 W	77016	00
SANTA MARIA, CÓRREGO	STMI	4 29 S	37 55 W	77029	01
SANTA MARIA, IGARAPÉ	STM	0 36 N	51 38 W	77016	01
SANTA MARIA, IGARAPÉ	STM	7 29 S	43 39 W	77015	01
SANTA MARIA, IGARAPÉ	STM	0 33 S	70 52 W	77017	01
SANTA MARIA, IGARAPÉ	STM	0 58 S	68 36 W	77040	01
SANTA MARIA, IGARAPE	STM	9 16 S	61 58 W	77011	01
SANTA MARIA, IGARAPÉ	STM	9 54 S	60 31 W	77052	01
SANTA MARIA, ILHA	ISL	1 47 S	49 43 W	77015	01
SANTA MARIA, ILHA	ISL	9 50 S	52 13 W	77042	01
SANTA MARIA, ILHA SEE					
ACARAÍ, ILHA	ISL	25 29 S	54 36 W	77042	00
SANTA MARIA, ILHA DE	ISL	0 59 S	39 36 W	77032	01
SANTA MARIA, MORRO	MTN	10 31 S	61 58 W	77011	02
SANTA MARIA, PICO DE	MTN	21 01 S	41 15 W	77034	01
SANTA MARIA, RIACHO	STM	9 42 S	45 34 W	77022	01
SANTA MARIA, RIACHO	STM	9 52 S	36 55 W	77027	02
SANTA MARIA, RIACHO	STMI	3 59 S	42 29 W	77022	01
SANTA MARIA, RIACHO	STMI	7 15 S	37 43 W	77025	01
SANTA MARIA, RIACHO	STMI	9 02 S	42 05 W	77027	01
SANTA MARIA, RIACHO	STMI	8 08 S	43 02 W	77022	01
SANTA MARIA, RIACHO	STMI	9 29 S	38 59 W	77032	02
SANTA MARIA, RIBEIRÃO	STM	7 10 S	49 13 W	77015	01
SANTA MARIA, RIBEIRAO	STM	7 55 S	47 16 W	77042	01
SANTA MARIA, RIBEIRÃO	STM	12 38 S	46 34 W	77042	01
SANTA MARIA, RIBEIRÃO	STM	14 17 S	50 22 W	77042	01
SANTA MARIA, RIBEIRÃO	STM	16 14 S	48 02 W	77052	02
SANTA MARIA, RIBEIRÃO	STM	16 41 S	49 44 W	77352	02
SANTA MARIA, RIBEIRÃO	STM	18 24 S	49 09 W	77052	01
SANTA MARIA, RIBEIRÃO	STM	23 42 S	51 16 W	77041	01
SANTA MARIA, RIBEIRÃO DE	STM	16 06 S	41 26 W	77032	01
SANTA MARIA, RIO SEE					
ACARAPIRERA, FURO	CRKT	0 41 S	50 32 W	77015	00
SANTA MARIA, RIO SEE					
SANTA MARIA, RIBEIRÃO	STM	7 10 S	49 13 W	77015	00
SANTA MARIA, RIO SEE					
PINTADINHO, RIBEIRÃO	STM	13 27 S	49 50 W	77052	00
SANTA MARIA, RIO	STM	14 19 S	46 49 W	77052	01
SANTA MARIA, RIO SEE					
SANTA MARIA, RIBEIRÃO	STM	16 14 S	48 02 W	77052	00
SANTA MARIA, RIO	STM	19 50 S	40 38 W	77034	01
SANTA MARIA, RIO SEE					
SANTA MARIA DA VITÓRIA, RIO	STM	20 18 S	40 27 W	77034	00
SANTA MARIA, RIO	STM	21 50 S	54 53 W	77051	01
SANTA MARIA, RIO	STM	29 48 S	54 56 W	77044	01
SANTA MARIA, RIO	STMI	7 30 S	35 24 W	77025	01
SANTA MARIA, SALTO SEE					
EQUCU, SALTOS DO	FLLS	25 41 S	54 26 W	77040	00
SANTA MARIA, SERRA	MTN	16 59 S	49 20 W	77052	02
SANTA MARIA, SERRA DE	MTS	19 25 S	41 47 W	77033	01
SANTA MARIA, VOLTA	SMO	8 39 S	60 40 W	77013	01
SANTA MARIA BOA VISTA SEE					
SANTA MARIA DA AGUA VISTA	PPL	8 49 S	39 49 W	77026	02
SANTA MARIA CHICO, ARROIO	STM	31 01 S	54 41 W	77044	01
SANTA MARIA DA BARREIRA SEE					
SANTA MARIA DAS BARREIRAS	PPL	8 52 S	49 43 W	77015	00
SANTA MARIA DA BOA VISTA	PPL	8 49 S	39 49 W	77026	01
SANTA MARIA DA BÔCA DO ACRE SEE					
BÔCA DO ACRE	PPL	8 49 S	67 29 W	77013	00
SANTA MARIA DAS BARREIRAS	PPL	8 52 S	49 43 W	77015	01
SANTA MARIA DA SERRA	PPL	22 33 S	48 10 W	77041	01
SANTA MARIA DA VITÓRIA	PPL	13 24 S	44 12 W	77032	01
SANTA MARIA DA VITÓRIA, RIO	STM	20 18 S	40 27 W	77034	01
SANTA MARIA DE BARAÚNA	PPL	8 05 S	36 36 W	77015	01
SANTA MARIA DE BELÉM	PPL	8 57 S	61 41 W	77013	01
SANTA MARIA DE BELÉM DO GRÃO PARÁ SEE BELÉM	PPL	1 27 S	48 29 W	77015	00
SANTA MARIA DE ITABIRA	PPL	19 27 S	43 06 W	77033	01
SANTA MARIA DE MASSAMBY SEE					
SANTA MARIA DO SURUÇUÍ	PPL	19 12 S	42 29 W	77033	00

APPROVED FOR RELEASE: 2007/02/20: CIA-RDP01-00707R000200050005-7

APPROVED FOR RELEASE: 2007/02/20: CIA-RDP01-00707R000200050005-7

SANTA MARIA DO ARAGUAIA SEE ARAGUACEMA					
SANTA MARIA DO BELEM SEE SANTA MARIA DE BELÉM	PPL	8 50 S	49 34 W	77042	00
SANTA MARIA DE BELÉM	PPL	5 57 S	61 41 W	77013	00
SANTA MARIA DO BOCCA DO MONTE SEE SANTA MARIA	PPL	29 41 S	53 48 W	77044	00
SANTA MARIA DO BOIAÇU, ILHA	ISL	0 32 S	61 48 W	77014	01
SANTA MARIA DO CURUPÁ SEE SANTA MARIA DO CURUPÁ	PPL	21 39 S	50 01 W	77041	00
SANTA MARIA DO ERVAL	PPL	29 29 S	50 59 W	77044	01
SANTA MARIA DO CURUPÁ	PPL	21 39 S	50 01 W	77041	01
SANTA-MARIA-DO-ITABIRA SEE SANTA MARIA DE ITABIRA	PPL	19 27 S	43 06 W	77033	00
SANTA MARIA DO OURO SEE IBIAJARA	PPL	13 00 S	42 12 W	77032	00
SANTA MARIA DO RIO PRETO SEE SÃO MARCELO	PPL	11 02 S	45 32 W	77052	00
SANTA MARIA DO SALTO	PPL	18 15 S	40 07 W	77033	01
SANTA MARIA DOS MARMELLOS SEE SANTA MARIA DOS MARMELOS	PPL	6 07 S	61 51 W	77013	00
SANTA MARIA DOS MARMELOS	PPL	6 07 S	61 51 W	77013	01
SANTA MARIA DO SUAÇUI	PPL	18 12 S	42 25 W	77033	01
SANTA MARIA DO SUASSUI SEE SANTA MARIA DO SUAÇUI	PPL	18 12 S	42 25 W	77033	00
SANTA MARIA DO TAQUATINGA SEE TAQUATINGA	PPL	2 52 S	46 26 W	77052	00
SANTA MARIA ETERNA	PPL	21 01 S	42 20 W	77033	01
SANTA MARIA MADAELNA SEE SANTA MARIA MADALENA	PPL	21 57 S	42 01 W	77035	00
SANTA MARIA MADALENA	PPL	21 57 S	42 01 W	77035	02
SANTA MARIA MAGDALENA SEE SANTA MARIA MADALENA	PPL	21 57 S	42 01 W	77035	00
SANTA MARIANA	PPL	23 09 S	50 33 W	77042	01
SANTA MARIA NOVA SEE ARAGUACEMA	PPL	8 50 S	49 34 W	77052	00
SANTA MARIA VELHA	PPL	8 19 S	49 16 W	77052	01
SANTA MARIA VELHA, CORREDEIRA SEE SANTA MARIA VELHA, TRAVESSÃO	RPDS	8 21 S	49 18 W	77006	00
SANTA MARIA VELHA, TRAVESSÃO	RPDS	8 21 S	49 18 W	77000	01
SANTAMARO SEE SANTO AMARO DE CAMPOS	PPL	21 59 S	41 08 W	77035	00
SANTA MARTA	PPL	21 59 S	41 38 W	77035	00
	PPL	29 50 S	41 43 W	77034	01

SANTA MARTA, CACHOEIRA	FLLS	16 37 S	43 14 W	77033	01
SANTA MARTA, LAGOA	LGN	29 34 S	48 49 W	77043	01
SANTA MARTA, RIACHO	STMI	10 02 S	45 03 W	77022	02
SANTA MARTA, RIBEIRÃO SEE SANTA MARIA, RIBEIRÃO	STM	16 41 S	49 44 W	77052	00
SANTA MARTA, RIBEIRÃO	STM	18 54 S	45 49 W	77013	01
SANTA MARTA, RIO	STM	20 30 S	41 40 W	77034	02
SANTA MARTA, SERRA	MT	18 15 S	43 12 W	77022	01
SANTA MARTA, SERRA DE SEE DIVISÕES, SERRA DAS	MTLS	17 00 S	51 00 W	77042	00
SANTA MARTA, SERRA DE	UPLD	18 15 S	53 30 W	77051	01
SANTA MARTA GRANDE, CABO DE	CAPE	28 38 S	48 45 W	77043	01
SANTA MARTHA GRANDE, CABO SEE SANTA MARTA GRANDE, CABO DE	CAPE	28 38 S	48 45 W	77043	00
SANTA MERCEDES	PPL	21 21 S	51 45 W	77041	01
SANTA MÔNICA	PPL	6 54 S	60 18 W	77013	01
SANTA MÔNICA	PPL	17 15 S	56 17 W	77051	01
SANTA MÔNICA	PPL	18 51 S	56 22 W	77041	01
SANTANA	PPL	0 17 N	67 16 W	77013	02
SANTANA	PPL	0 30 S	63 33 W	77013	01
SANTANA	PPL	1 02 N	67 29 W	77013	01
SANTANA	PPL	1 09 N	64 50 W	77013	01
SANTANA	PPL	1 17 S	55 24 W	77015	01
SANTANA	PPL	1 43 S	47 59 W	77015	01
SANTANA	PPL	2 02 S	47 44 W	77015	01
SANTANA	PPL	2 35 S	58 00 W	77013	01
SANTANA	PPL	2 37 S	44 11 W	77021	01
SANTANA	PPL	2 52 S	44 01 W	77021	01
SANTANA	PPL	3 04 S	44 50 W	77021	01
SANTANA	PPL	3 12 S	44 22 W	77021	01
SANTANA	PPL	3 26 N	60 42 W	77014	01
SANTANA SEE SANTANA DO ACARAÚ	PPL	3 27 S	40 12 W	77023	00
SANTANA	PPL	4 09 S	41 09 W	77022	01
SANTANA	PPL	4 12 S	43 46 W	77021	01
SANTANA	PPL	4 13 S	43 01 W	77021	01
SANTANA	PPL	5 10 S	42 40 W	77022	01
SANTANA	PPL	5 19 S	41 06 W	77022	01
SANTANA	PPL	8 12 S	44 21 W	77021	01

APPROVED FOR RELEASE: 2007/02/20: CIA-RDP01-00707R000200050005-7

APPROVED FOR RELEASE: 2007/02/20: CIA-RDP01-00707R000200050005-7

SANTANA		PPL	6 46 S	36 43 W	77024	01	SANTANA		PPL	20 39 S	45 27 W	77039	02
SANTANA		PPL	7 26 S	42 10 W	77022	01	SANTANA	SEE ROSAL	PPL	20 58 S	41 44 W	77035	00
SANTANA		PPL	7 32 S	38 21 W	77025	01	SANTANA		PPL	21 32 S	56 28 W	77051	01
SANTANA		PPL	8 21 S	37 27 W	77026	02	SANTANA	SEE IACRI	PPL	21 51 S	48 59 W	77041	00
SANTANA	SEE SANTANA DE SÃO JOAQUIM	PPL	8 34 S	35 54 W	77076	00	SANTANA	SEE JAPUÍBA	PPL	22 35 S	42 42 W	77035	00
SANTANA		PPL	8 38 S	36 18 W	77026	02	SANTANA		PPL	25 20 S	51 45 W	77042	01
SANTANA		PPL	8 39 S	43 48 W	77022	02	SANTANA		PPL	25 57 S	51 15 W	77042	01
SANTANA		PPL	9 04 S	42 08 W	77027	01	SANTANA		PPL	27 34 S	48 45 W	77043	01
SANTANA		PPL	11 33 S	47 42 W	77042	02	SANTANA	SEE JAPERA	PPL	27 57 S	49 52 W	77043	00
SANTANA		PPL	11 45 S	47 34 W	77042	02	SANTANA		PPL	28 52 S	51 26 W	77044	01
SANTANA	SEE CATÃO	PPL	12 18 S	44 50 W	77032	00	SANTANA	SEE SANTANA, COXILHA DE	MLS	31 15 S	55 15 W	77000	00
SANTANA		PPL	12 29 S	43 47 W	77032	01	SANTANA	SEE PIRIGUÁ	RSTR	4 12 S	44 03 W	77021	00
SANTANA		PPL	12 47 S	38 32 W	77032	00	SANTANA		RSTP	22 04 S	42 24 W	77035	01
SANTANA		PPL	12 59 S	39 19 W	77032	02	SANTANA	SEE SANTANA, RUÍNAS DE	RUIN	14 45 S	59 33 W	77041	00
SANTANA		PPL	12 59 S	44 03 W	77032	01	SANTANA	SEE TAPERA QUEIMCA DE SANTANA	PPL	17 20 S	55 22 W	77051	00
SANTANA	SEE RECORDO	PPL	13 02 S	44 05 W	77032	00							
SANTANA		PPL	13 13 S	43 37 W	77032	02	SANTANA, ARROIO		STM	28 35 S	54 51 W	77044	01
SANTANA		PPL	13 25 S	39 56 W	77032	01	SANTANA, ARROIO		STM	29 14 S	54 25 W	77044	01
SANTANA		PPL	13 37 S	42 54 W	77032		SANTANA, CACHOEIRA		FLLS	6 27 S	47 26 W	77040	01
SANTANA		PPL	13 50 S	40 51 W	77032	02	SANTANA, CACHOEIRA		FLLS	14 43 S	49 19 W	77042	01
							SANTANA, CACHOEIRA		FLLS	16 05 S	40 02 W	77035	01
SANTANA		PPL	14 28 S	41 48 W	77032	01							
SANTANA	SEE URUAÇU	PPL	14 30 S	49 10 W	77052	00	SANTANA, CACHOEIRA		FLLS	19 38 S	51 30 W	77040	01
SANTANA		PPL	14 54 S	42 48 W	77033	01	SANTANA, CÓRREGO		STM	15 43 S	42 23 W	77033	01
SANTANA		PPL	14 59 S	57 53 W	77051	01	SANTANA, CÓRREGO		STM	16 04 S	55 40 W	77041	01
SANTANA		PPL	16 03 S	55 52 W	77051	01	SANTANA, CÓRREGO SEE SANTANA, RIBEIRÃO		STM	16 33 S	50 32 W	77042	00
							SANTANA, CÓRREGO SEE SANTANA, RIO		STM	18 34 S	39 45 W	77034	00
SANTANA		PPL	16 28 S	39 28 W	77032	02							
SANTANA		PPL	16 35 S	39 20 W	77032	02							
SANTANA		PPL	17 57 S	56 12 W	77041	01	SANTANA, CÓRREGO		STM	20 06 S	41 55 W	77033	02
SANTANA		PPL	18 34 S	39 45 W	77034	01	SANTANA, CÓRREGO		STM	20 54 S	41 14 W	77034	02
SANTANA		PPL	19 02 S	55 57 W	77051	01	SANTANA, CÓRREGO		STM	20 58 S	41 43 W	77035	02
							SANTANA, CÓRREGO		STMI	14 53 S	41 36 W	77032	01
SANTANA		PPL	19 35 S	43 12 W	77033	02	SANTANA, CÓRREGO DE		STMI	13 20 S	42 30 W	77032	01
SANTANA		PPL	19 40 S	41 36 W	77033	01							
SANTANA		PPL	19 49 S	55 20 W	77051	01	SANTANA, COXILHA DE (BRAZIL)						
SANTANA	SEE PEQUIÁ	PPL	20 17 S	43 46 W	77034	00	CUCHILLA DE SANTA ANA (URUGUAY)		MLS	31 15 S	55 15 W	77000	01
SANTANA		PPL	20 19 S	40 23 W	77034	01	SANTANA, COXILHA DE		UPLD	29 55 S	56 37 W	77044	01
							SANTANA, COXILHA DE		UPLD	29 55 S	57 18 W	77044	01
							SANTANA, ILHA		ISL	0 04 S	51 10 W	77016	01
SANTANA		PPL	20 27 S	47 44 W	77041	02	SANTANA, ILHA		ISL	9 10 S	64 30 W	77011	01

APPROVED FOR RELEASE: 2007/02/20: CIA-RDP01-00707R000200050005-7

APPROVED FOR RELEASE: 2007/02/20: CIA-RDP01-00707R000200050005-7

SANTANA, ILHA DE SEE SANTANA, ILHA	ISL	9 06 S	51 10 W	77016	00	
SANTANA, ILHA DE	ISL	2 18 S	43 41 W	77021	01	
SANTANA, ILHA DE	ISL	9 24 S	40 53 W	77032	01	
SANTANA, ILHA DE	ISL	22 25 S	41 44 W	77035	01	
SANTANA, RECIFES DE	RF	2 16 S	43 32 W	77021	00	
SANTANA, RIACHO	STM	13 34 S	44 18 W	77032	01	
SANTANA, RIACHO	STMI	4 38 S	39 36 W	77021	01	
SANTANA, RIACHO	STMI	5 00 S	40 02 W	77023	01	
SANTANA, RIACHO	STMI	5 24 S	40 32 W	77023	02	
SANTANA, RIACHO	STMI	6 11 S	38 10 W	77024	01	
SANTANA, RIACHO	STMI	7 21 S	38 04 W	77025	01	
SANTANA, RIACHO	STMI	7 30 S	38 22 W	77025	01	
SANTANA, RIACHO DE SEE SANTANA, RIBEIRÃO DE	STM	13 50 S	40 47 W	77032	00	
SANTANA, RIACHO DE	STMI	12 03 S	43 20 W	77032	01	
SANTANA, RIACHO DE	STMI	13 28 S	43 23 W	77032	01	
SANTANA, RIAXO SEE SANTANA, RIACHO	STMI	5 24 S	40 32 W	77023	00	
SANTANA, RIBEIRÃO	STM	6 17 S	47 01 W	77021	01	
SANTANA, RIBEIRÃO	STM	6 35 S	47 28 W	77021	01	
SANTANA, RIBEIRÃO	STM	9 47 S	50 13 W	77042	01	
SANTANA, RIBEIRÃO	STM	12 30 S	47 49 W	77052	01	
SANTANA, RIBEIRÃO	STM	13 48 S	47 28 W	77052	01	
SANTANA, RIBEIRÃO	STM	16 11 S	56 28 W	77051	01	
SANTANA, RIBEIRÃO	STM	16 33 S	50 32 W	77042	01	
SANTANA, RIBEIRÃO	STM	16 42 S	42 32 W	77033	01	
SANTANA, RIBEIRÃO	STM	16 45 S	41 57 W	77033	01	
SANTANA, RIBEIRÃO	STM	16 56 S	48 15 W	77052	01	
SANTANA, RIBEIRÃO	STM	17 16 S	41 26 W	77033	01	
SANTANA, RIBEIRÃO	STM	17 17 S	49 35 W	77042	01	
SANTANA, RIBEIRÃO	STM	17 40 S	41 49 W	77033	02	
SANTANA, RIBEIRÃO	STM	17 52 S	41 19 W	77033	01	
SANTANA, RIBEIRÃO	STM	18 51 S	46 41 W	77033	01	
SANTANA, RIBEIRÃO SEE SANTANA, CÓRREGO	STM	20 06 S	41 55 W	77033	00	
SANTANA, RIBEIRÃO	STM	20 16 S	49 07 W	77041	01	
SANTANA, RIBEIRÃO SEE SANTANA, RIO	STM	20 36 S	42 39 W	77033	00	
SANTANA, RIBEIRÃO	STM	21 49 S	46 55 W	77041	02	
SANTANA, RIBEIRÃO	STM	22 34 S	44 36 W	77000	01	

SANTANA, RIBEIRÃO DE	STM	13 50 S	40 47 W	77032	01
SANTANA, RIBEIRÃO DE	STM	20 05 S	42 27 W	77033	01
SANTANA, RIO	STM	5 34 S	46 13 W	77021	01
SANTANA, RIO SEE CAPITÃO COSTA PINHEIRO, RIO	STM	19 08 S	58 17 W	77051	00
SANTANA, RIO	STM	14 39 S	56 43 W	77051	01
SANTANA, RIO	STM	14 50 S	39 02 W	77032	01
SANTANA, RIO SEE SANTANA, RIBEIRÃO	STM	16 11 S	56 28 W	77041	00
SANTANA, RIO	STM	18 34 S	39 49 W	77034	01
SANTANA, RIO	STM	[illegible]	51 02 W	77041	01
SANTANA, RIO SEE SANTANA, RIBEIRÃO DE	STM	20 05 S	42 27 W	77033	00
SANTANA, RIO	STM	20 36 S	42 39 W	77033	01
SANTANA, RIO	STM	20 36 S	46 50 W	77033	01
SANTANA, RIO	STM	20 42 S	45 39 W	77033	01
SANTANA, RIO SEE SANTANA, RIBEIRÃO	STM	22 34 S	44 36 W	77000	00
SANTANA, RIO	STM	24 45 S	52 56 W	77042	01
SANTANA, RIO	STM	24 59 S	49 24 W	77042	01
SANTANA, RIO	STM	25 00 S	50 30 W	77042	01
SANTANA, RIO	STM	25 52 S	52 51 W	77042	01
SANTANA, RIO	STM	25 56 S	51 23 W	77042	01
SANTANA, RIO SEE CARAÚ, RIO	STMI	5 43 S	36 54 W	77024	00
SANTANA, RIO	STMI	8 55 S	44 01 W	77022	01
SANTANA, RIO DE SEE BOQUEIRÃO, RIACHO	STMI	8 53 S	39 17 W	77032	00
SANTANA, RUÍNAS DE	RUIN	14 49 S	49 33 W	77051	01
SANTANA, SERRA	HLL	16 36 S	50 27 W	77042	02
SANTANA, SERRA	HLLS	16 40 S	41 57 W	77033	01
SANTANA, SERRA	RDGE	13 57 S	47 32 W	77042	01
SANTANA, SERRA DE	HLL	13 05 S	41 46 W	77032	02
SANTANA, SERRA DE	MTS	25 17 S	49 16 W	77042	03
SANTANA, SERRA DE	RDGE	12 18 S	43 51 W	77032	01
SANTANA, SERRA DE	RDGE	22 30 S	42 35 W	77035	01
SANTANA, SERRA DE	UPLD	6 00 S	46 26 W	77021	01
SANTANA, SERRA DE	UPLD	6 05 S	36 35 W	77024	01
SANTANA, RIO SEE IRAJÁ, RIO	STM	8 53 S	49 44 W	77015	00
SANTANA DA BOA VISTA	PPL	30 52 S	53 07 W	77044	01
SANTANA DA CHAPADA SEE CHAPADA DOS GUIMARÃES	PPL	15 29 S	55 45 W	77051	00

APPROVED FOR RELEASE: 2007/02/20: CIA-RDP01-00707R000200050005-7

APPROVED FOR RELEASE: 2007/02/20: CIA-RDP01-00707R000200050005-7

SANTANA DA PORTE PERSA	PPL	20 19 S	50 48 W	77041	01
SANTANA DA VARGEM	PPL	21 15 S	45 38 W	77033	01
SANTANA DE CALDAS	PPL	21 50 S	46 34 W	77033	01
SANTANA DE CATAGUASES	PPL	21 17 S	42 33 W	77033	01
SANTANA DE DENTRO, ILHA DE	ISL	20 10 S	48 40 W	77043	00
SANT'ANA-DE-PARNAÍBA SEE SANTANA DE PARNAÍBA	PPL	23 27 S	46 55 W	77041	00
SANTANA DE PARNAÍBA	PPL	23 27 S	46 55 W	77041	01
SANTANA DE PATOS	PPL	18 50 S	46 35 W	77033	01
SANTANA DE PIRAPAMA	PPL	19 01 S	44 01 W	77033	01
SANTANA DE SÃO JOAQUIM	PPL	0 34 S	35 54 W	77026	01
SANTANA DO ACARAÚ	PPL	3 27 S	40 12 W	77023	01
SANTANA DO ALFIÉ	PPL	19 46 S	42 52 W	77033	01
SANTANA DO ARAÇUAÍ	PPL	16 46 S	41 29 W	77033	01
SANTANA DO BARRO	PPL	18 44 S	42 32 W	77033	01
SANT'ANA DO CAPIM SEE SANTANA	PPL	7 02 S	47 44 W	77013	00
SANTANA DO [illegible]RARI	PPL	22 14 S	44 56 W	77042	01
SANTANA DO CARAPANATUBA SEE CARAPANATUBA	PPL	6 45 S	32 35 W	77013	00
SANTANA DO CARIRI	PPL	7 11 S	39 44 W	77023	01
SANTANA DO CORGO SEE CORGO	PPL	7 48 S	36 48 W	77025	00
SANTANA DO DESERTO	PPL	21 57 S	43 11 W	77033	01
SANTANA DO GARAMBÉU	PPL	21 36 S	44 06 W	77033	01
SANTANA DO HILÁRIO	PPL	7 48 S	45 56 W	77013	01
SANTANA DO IPANEMA	PPL	9 22 S	37 14 W	77027	01
SANTANA DO ITARARÉ	PPL	23 45 S	49 38 W	77042	01
SANTANA DO JACARÉ	PPL	20 54 S	45 08 W	77033	01
SANTANA DO LIVRAMENTO	PPL	30 53 S	55 31 W	77044	01
SANTANA DO LUSTOSA SEE LUSTOSA	PPL	12 12 S	38 36 W	77032	00
SANTANA DO MANHUAÇU	PPL	20 06 S	41 56 W	77033	01
SANTANA DO MANHUAÇU SEE SANTANA DO MANHUAÇU	PPL	20 06 S	41 56 W	77033	00
SANTANA DO MATOS	PPL	5 57 S	36 39 W	77024	01
SANTANA DO MURIAÚ	PPL	4 09 S	36 11 W	77027	02
SANTANA DO OURO	PPL	12 01 S	44 29 W	77032	01
SANTANA DO PARAÍSO	PPL	19 22 S	42 32 W	77033	01
SANTANA DO PARNAÍBA SEE PARNAÍBA	PPL	19 40 S	51 11 W	77041	00
SANTANA DO PARAOPEBA	PPL	20 23 S	44 07 W	77033	01
SANTANA DO PIRAPUAMA	PPL	20 50 S	43 20 W	77033	02
SANTANA DO QUEIRA DEUS SEE ITAÇU	PPL	19 41 S	40 47 W	77014	00
SANTANA DO RIO DAS VELHAS SEE INDIANÓPOLIS	PPL	19 02 S	47 55 W	77033	00
SANTANA DOS BAIJOS SEE SANTANA	PPL	12 59 S	44 03 W	77032	00
SANTANA DOS PORTES	PPL	20 47 S	43 41 W	77033	01
SANT'ANA DOS REIS SEE PIRAGIBA	PPL	12 12 S	43 51 W	77032	00
SANTANA DOS PILÕES	PPL	22 40 S	45 19 W	77041	01
SANTANA DOS TIRADENTES SEE INCONFIDÊNCIA	PPL	22 16 S	43 13 W	77035	00
SANTANA DO TABULEIRO SEE SANTANA DO TABULEIRO	PPL	19 55 S	42 12 W	77033	00
SANTANA DO TABULEIRO	PPL	19 55 S	42 12 W	77033	01
SANTA NATÁLIA	PPL	18 22 S	55 59 W	77051	00
SANTANA VELHA	PPL	13 50 S	42 46 W	77032	02
SANTANA VELHA	PPL	29 53 S	57 18 W	77044	01
SANTANA VELHO SEE SANTANA VELHA	PPL	29 53 S	57 18 W	77044	00
SANTANÉSIA	PPL	23 30 S	43 49 W	77015	01
SANTANENSE, ILHA	ISL	2 24 S	43 27 W	77021	01
SANTANNA SEE URUPEMA	PPL	27 57 S	49 52 W	77043	00
SANT'ANNA SEE SANTANA	PPL	9 17 N	67 16 W	77013	00
SANT'ANNA SEE SANTANA DO ACARAÚ	PPL	3 .7 S	40 12 W	77023	00
SANT'ANNA SEE CATÃO	PPL	12 18 S	44 58 W	77032	00
SANT'ANNA SEE REDONDO	PPL	13 02 S	44 05 W	77032	00
SANT'ANNA SEE URUAÇU	PPL	14 30 S	49 18 W	77042	00
SANT'ANNA SEE SANTANA	PPL	19 45 S	55 20 W	77041	00
SANT'ANNA SEE SANTANA, RUÍNAS DE	RUIN	14 45 S	49 31 W	77041	00
SANT'ANNA, COCHEILHA DE SEE SANTANA, COCHEILHA DE	HLLS	31 15 S	55 15 W	77040	00
SANT'ANNA, ILHA SEE SANTANA, ILHA	ISL	1 04 S	51 19 W	77016	00
SANT'ANNA, ILHA SEE SANTANA, ILHA DE	ISL	2 10 S	43 41 W	77021	00
SANT'ANNA, ILHA SEE SANTANA, ILHA	ISL	1 10 S	44 30 W	77011	02
SANT'ANNA, ILHA DE SEE SANTANA, ILHA	ISL	0 04 S	51 10 W	77016	00
SANT'ANNA, ILHA DE SEE SANTANA, ILHA DE	ISL	22 25 S	41 44 W	77035	00
SANT'ANNA, RECIFE DE SEE SANTANA, RECIFES DE	RF	2 16 S	43 32 W	77021	00

APPROVED FOR RELEASE: 2007/02/20: CIA-RDP01-00707R000200050005-7

APPROVED FOR RELEASE: 2007/02/20: CIA-RDP01-00707R000200050005-7

SANT°ANNA, RIBEIRAO SEE VITORINO, RIO	STW	25 08 S	52 47 W	77042	00
SANT ANNA, RIO SEE SANTANA, RIO	STW	5 34 S	06 13 W	77021	00
SANT°ANNA, RIO SEE SANTANA, RIO	STW	19 43 S	51 02 W	77051	00
SANT°ANNA, RIO SEE SANTANA, RIO	STAR	8 35 S	44 51 W	77022	00
SANT°ANNA, RIO DE SEE IBITIRIÁ, RIO	STW	20 15 S	50 45 W	77044	00
SANT°ANNA, SERRA DA SEE SANTANA, SERRA DE	MTS	15 17 S	49 30 W	77042	00
SANT°ANNA DA BÔA VISTA SEE SANTANA DA BÔA VISTA	PPL	30 52 S	53 07 W	77044	00
SANT°ANNA DE CATÚ SEE CATU	PPL	12 21 S	38 23 W	77032	00
SANT°ANNA DE GARANHUS SEE SANTANA DO GARANHÚS	PPL	21 36 S	44 06 W	77033	00
SANT°ANNA DE JAPUIBA SEE JAPUÍBA	PPL	22 35 S	42 42 W	77015	00
SANT°ANNA DE LUSTOSA SEE LUSTOSA	PPL	12 12 S	38 36 W	77032	00
SANT°ANNA DO CAPIVARY SEE SANTANA DO CAPIVARY	PPL	22 14 S	44 56 W	77033	00
SANT°ANNA DO CARIRY SEE SANTANA DO CARIRI	PPL	7 11 S	39 44 W	77023	00
SANT°ANNA DO CORGO SEE CORGO	PPL	7 48 S	36 40 W	77025	00
SANT°ANNA DO IPANEMA SEE SANT°ANNA DO IPANEMA	PPL	9 22 S	37 14 W	77027	00
SANT°ANNA DO JACARÉ SEE SANTANA DO JACARÉ	PPL	20 54 S	45 08 W	77033	00
SANT°ANNA DO LIVRAMENTO SEE LIVRAMENTO	PPL	30 53 S	55 31 W	77044	00
SANT°ANNA DO MANHUAÇU SEE SANTANA DO MANHUAÇU	PPL	20 06 S	41 56 W	77033	00
SANT°ANNA DO PARNAHYBA SEE PARNAÍBA	PPL	19 48 S	51 11 W	77051	00
SANT°ANNA DO PARNAHYBA SEE PARNAÍBA	PPL	19 48 S	51 11 W	77051	00
SANT°ANNA DOS BREJOS SEE SANTANA	PPL	12 59 S	44 03 W	77032	00
SANT°ANNA DOS GARROTES SEE GARROTES	PPL	7 23 S	38 00 W	77025	00
SANT°ANNA DOS MATTOS SEE SANTANA DO MATOS	PPL	5 57 S	36 39 W	77024	00
SANTARRITANA, TRAVESSÃO SEE CAIAPÓS, CORREDEIRA	APDS	8 50 S	49 36 W	77000	00
SANTARÓPOLE SEE SANTANA DO CARIRI	PPL	7 11 S	39 44 W	77023	00
SANTARÓPOLIS SEE PIACÁ	PPL	7 42 S	47 18 W	77052	00

SANTARÓPOLIS	PPL	12 09 S	38 51 W	77052	01
SANT° ANTONIO DE BALSAS SEE BALSAS	PPL	7 31 S	46 02 W	77021	00
SANTA OLIVA SEE SANTA OLÍVIA	RSTR	21 42 S	47 31 W	77041	00
SANTA OLÍVIA	RSTR	21 42 S	47 31 W	77041	01
SANTA PAULA	PPL	8 24 S	38 20 W	77026	02
SANTA PAULA	PPL	8 29 S	36 45 W	77026	02
SANTA PAULINA	PPL	21 44 S	47 11 W	77041	02
SANTA PAZ	RSTP	21 19 S	41 31 W	77035	00
SANTA PHILOMENA SEE SANTA FILOMENA	PPL	9 07 S	45 56 W	77022	00
SANTA PHILOMENA SEE SANTA FILOMENA	PPL	19 56 S	41 50 W	77033	00
SANTA QUITERIA SEE ESMERALDAS	PPL	19 45 S	44 19 W	77053	00
SANTA QUITÉRIA SEE SANTA QUITÉRIA DO MARANHÃO	PPL	3 31 S	42 32 W	77021	00
SANTA QUITÉRIA	PPL	6 20 S	40 10 W	77023	01
SANTA QUITÉRIA	PPL	12 22 S	40 02 W	77032	01
SANTA QUITÉRIA	PPL	12 41 S	42 04 W	77032	01
SANTA QUITÉRIA	PPL	20 01 S	41 54 W	77033	01
SANTA QUITÉRIA	PPL	21 20 S	41 44 W	77035	02
SANTA QUITÉRIA	PPL	24 43 S	48 40 W	77042	01
SANTA QUITÉRIA, ILHA DE	ISL	20 17 S	51 00 W	77051	01
SANTA QUITERIA, RIBEIRÃO SEE QUITÉRIA, RIO	STW	20 16 S	51 00 W	77051	00
SANTA QUITÉRIA, RIBEIRÃO	STW	21 03 S	44 04 W	77033	02
SANTA QUITERIA, RIO SEE QUITÉRIA, RIO	STW	20 16 S	51 06 W	77051	00
SANTA QUITÉRIA, RIO	STW	24 48 S	34 06 W	77042	01
SANTA QUITÉRIA DO MARANHÃO	PPL	3 31 S	42 32 W	77021	01
SANTARÉM SEE VENEZA	PPL	8 18 S	39 54 W	77026	00
SANTARÉM	PPL	0 57 S	46 59 W	77019	01
SANTARÉM	PPL	0 57 N	50 58 W	77016	01
SANTARÉM	PPL	2 26 S	54 42 W	77013	01
SANTARÉM	PPL	3 43 S	45 00 W	77021	01
SANTARÉM	PPL	9 30 S	41 22 W	77032	01
SANTARÉM	PPL	13 17 S	42 10 W	77052	01
SANTARÉM SEE ITUBERÁ	PPL	13 44 S	39 09 W	77032	00
SANTARÉM, IGARAPÉ	STW	6 46 S	58 56 W	77013	01
SANTARÉM, ILHA	ISL	1 05 N	47 37 W	77011	01
SANTARÉM, ILHA	ISL	1 37 S	49 23 W	77015	01

APPROVED FOR RELEASE: 2007/02/20: CIA-RDP01-00707R000200050005-7

APPROVED FOR RELEASE: 2007/02/20: CIA-RDP01-00707R000200050005-7

SANTARÉM, PONTA DO	PT	2	19	N	55	35	W	77019	01	SANTA RITA	PPL	13	56	S	44	05	W	77039	01
SANTARÉM, RIO SEE SERINHAÉM, RIO	ESTV	13	50	S	39	00	W	77042	00	SANTA RITA	PPL	16	15	S	49	20	W	77041	00
SANTARÉM-NOVA SEE SANTARÉM NOVO	PPL	0	46	S	47	23	W	77021	00	SANTA RITA	PPL	16	21	S	56	32	W	77051	01
SANTARÉM NOVO	PPL	3	46	S	43	23	W	77023	01	SANTA RITA	PPL	17	04	S	42	37	W	77039	01
SANTARENINHO, ILHA	ISL	2	30	N	60	49	W	77014	01	SANTA RITA	PPL	17	51	S	57	22	W	77041	01
SANTA RITA	PPL	1	59	S	49	36	W	77019	01	SANTA RITA	PPL	18	58	S	44	45	W	77033	01
SANTA RITA	PPL	2	00	S	44	45	W	77021	01	SANTA RITA	PPL	18	16	S	48	55	W	77057	01
SANTA RITA	PPL	2	23	S	44	37	W	77021	01	SANTA RITA SEE ITUMBIARA	PPL	18	25	S	49	13	W	77052	00
SANTA RITA SEE SANTA RITA DO NORTE	PPL	3	29	S	69	19	W	77013	00	SANTA RITA	PPL	18	47	S	42	39	W	77039	01
SANTA RITA	PPL	3	36	S	44	25	W	77021	01	SANTA RITA	PPL	18	58	S	42	45	W	77037	01
SANTA RITA	PPL	3	50	S	43	53	W	77021	01	SANTA RITA SEE									
SANTA RITA	PPL	4	00	S	43	24	W	77021	01	SANTA RITA DO RIO DO PEIXE	PPL	19	00	S	43	10	W	77033	00
SANTA RITA	PPL	4	37	S	44	22	W	77021	01	SANTA RITA	PPL	19	19	S	56	24	W	77051	01
SANTA RITA	PPL	4	59	S	68	16	W	77013	01	SANTA RITA	PPL	19	17	S	41	46	W	77033	01
SANTA RITA	PPL	5	02	S	42	42	W	77022	01	SANTA RITA	PPL	19	52	S	42	08	W	77033	01
										SANTA RITA	PPL	19	56	S	41	34	W	77033	01
SANTA RITA	PPL	5	53	S	41	57	W	77022	01										
SANTA RITA	PPL	6	46	S	72	25	W	77013	00	SANTA RITA SEE									
SANTA RITA	PPL	7	00	S	34	58	W	77025	01	SANTA RITA DE OURO PRÊTO	PPL	20	32	S	42	33	W	77033	00
SANTA RITA	PPL	7	13	S	35	02	W	77029	01	SANTA RITA	PPL	20	51	S	56	31	W	77041	01
SANTA RITA SEE SÃO JOÃO	PPL	7	34	S	71	56	W	77013	00	SANTA RITA	PPL	20	52	S	48	58	W	77034	02
										SANTA RITA	PPL	20	59	S	41	22	W	77034	02
SANTA RITA	PPL	7	39	S	48	27	W	77052	01	SANTA RITA	PPL	22	06	S	44	19	W	77033	01
SANTA RITA	PPL	7	44	S	66	21	W	77013	00										
SANTA RITA	PPL	7	45	S	50	12	W	77051	01	SANTA RITA SEE RAVANTINA	PPL	21	15	S	52	48	W	77041	00
SANTA RITA	PPL	8	13	S	42	03	W	77022	02	SANTA RITA SEE									
SANTA RITA	PPL	8	37	S	73	10	W	77012	01	SANTA RITA DO PASSA QUATRO	PPL	21	42	S	47	28	W	77041	00
										SANTA RITA	PPL	21	47	S	41	31	W	77035	02
SANTA RITA	PPL	8	26	S	37	03	W	77026	02	SANTA RITA	PPL	22	08	S	41	36	W	77035	02
SANTA RITA	PPL	9	42	S	39	48	W	77027	01	SANTA RITA SEE PAQUEQUER PEQUENO	PPL	22	20	S	43	02	W	77035	00
SANTA RITA SEE ITAPETUBA	PPL	11	20	S	46	32	W	77032	00										
SANTA RITA	PPL	12	17	S	41	01	W	77032	02	SANTA RITA	PPL	24	37	S	53	12	W	77047	01
SANTA RITA SEE BURITUBA	PPL	12	40	S	42	49	W	77032	00	SANTA RITA	PPL	29	52	S	51	15	W	77044	02
										SANTA RITA	PPL	30	17	S	54	37	W	77044	02
SANTA RITA	PPL	12	57	S	39	54	W	77032	01	SANTA RITA	PPL	30	51	S	55	12	W	77044	01
SANTA RITA	PPL	13	42	S	42	28	W	77042	02	SANTA RITA	RSTN	7	58	S	35	00	W	77025	01
SANTA RITA	PPL	14	08	S	39	15	W	77032	01										
SANTA RITA	PPL	14	26	S	46	15	W	77042	01	SANTA RITA SEE									
SANTA RITA SEE JEREQUARA	PPL	15	29	S	42	25	W	77042	00	ENGENHEIRO ROCHA FREIRE	RSTN	22	41	S	43	28	W	77035	00
										SANTA RITA, ARROIO SEE									
SANTA RITA	PPL	14	56	S	39	28	W	77032	01	SANTA RITA, RIO	STN	16	29	S	50	53	W	77026	00
										SANTA RITA, ARROIO	STN	30	57	S	51	30	W	77046	01

APPROVED FOR RELEASE: 2007/02/20: CIA-RDP01-00707R000200050005-7

APPROVED FOR RELEASE: 2007/02/20: CIA-RDP01-00707R000200050005-7

SANTA RITA, CÓRREGO SEE SANTA RITA, RIBEIRÃO	STM	15 36 S	47 19 W	77008	00
SANTA RITA, CÓRREGO SEE SANTA RITA, RIBEIRÃO	STM	16 23 S	46 53 W	77033	00
SANTA RITA, CÓRREGO SEE SANTA RITA, RIO	STM	16 28 S	50 53 W	77000	00
SANTA RITA, CÓRREGO SEE YAGUARAL, CÓRREGO	STM	16 40 S	49 20 W	77052	00
SANTA RITA, CÓRREGO	STM	16 58 S	41 50 W	77033	02
SANTA RITA, CÓRREGO SEE SANTA RITA, RIBEIRÃO	STM	19 47 S	50 29 W	77041	00
SANTA RITA, CÓRREGO SEE SANTA RITA, RIBEIRÃO	STM	21 09 S	52 33 W	77051	03
SANTA RITA, ILHA	ISL	2 01 S	56 01 W	77015	01
SANTA RITA, ILHA	ISL	2 34 S	60 46 W	77014	01
SANTA RITA, ILHA DE	ISL	9 42 S	35 49 W	77027	01
SANTA RITA, ILHAS	ISLS	3 31 S	69 20 W	77019	01
SANTA RITA, LAGO	LK	3 32 S	69 13 W	77013	01
SANTA RITA, PONTA DE	PT	5 41 S	35 12 W	77024	01
SANTA RITA, RIACHO	STM	15 11 S	45 43 W	77033	01
SANTA RITA, RIACHO	STMI	5 08 S	40 02 W	77023	01
SANTA RITA, RIACHO	STMI	12 49 S	43 21 W	77032	01
SANTA RITA, RIBEIRÃO SEE CALDEIRÃO, RIO DO	STM	13 52 S	48 28 W	77032	00
SANTA RITA, RIBEIRÃO	STM	15 36 S	47 19 W	77008	01
SANTA RITA, RIBEIRÃO	STM	16 23 S	46 53 W	77033	01
SANTA RITA, RIBEIRÃO	STM	16 57 S	48 28 W	77052	02
SANTA RITA, RIBEIRÃO SEE SANTA RITA, RIO	STM	17 43 S	45 41 W	77033	00
SANTA RITA, RIBEIRÃO	STM	18 10 S	49 51 W	77037	01
SANTA RITA, RIBEIRÃO	STM	18 57 S	49 28 W	77033	01
SANTA RITA, RIBEIRÃO	STM	19 47 S	50 29 W	77041	01
SANTA RITA, RIBEIRÃO	STM	20 17 S	52 06 W	77041	01
SANTA RITA, RIBEIRÃO	STM	21 07 S	48 12 W	77041	01
SANTA RITA, RIBEIRÃO	STM	21 09 S	52 33 W	77051	01
SANTA RITA, RIO	STM	3 46 S	65 39 W	77021	01
SANTA RITA, RIO (BRAZIL) = RIO SANTA RITA (BOLIVIA)	STM	16 29 S	58 53 W	77000	01
SANTA RITA, RIO	STM	17 43 S	45 41 W	77033	01
SANTA RITA, RIO SEE SANTA RITA, RIACHO	STMI	12 49 S	43 21 W	77032	00

SANTA RITA, SERRA	MTS	7 07 S	38 22 W	77025	01
SANTA RITA, SERRA DE	MTS	3 17 S	41 24 W	77010	02
SANTA RITA, SERRA DE	MTS	21 10 S	52 45 W	77041	00
SANTA RITA, SERRA DE	MTS	5 22 S	39 48 W	77029	01
SANTA RITA, SERRA DE	MTS	17 47 S	44 50 W	77033	01
SANTA RITA, SERRA DE	RDGE	22 11 S	45 43 W	77033	02
SANTA RITA DA CUREMA SEE CUREMAS	PPL	7 01 S	37 58 W	77025	00
SANTA RITA DA ESTRÊLA	PPL	18 44 S	47 42 W	77033	01
SANTA RITA DA FLORESTA	PPL	21 55 S	42 26 W	77019	01
SANTA RITA DA GLORIA SEE MIRAFUENTE	PPL	20 59 S	42 21 W	77033	00
SANTA RITA DA LAGOA DE CIMA SEE IBITIPOCA	PPL	21 49 S	41 28 W	77035	00
SANTA RITA DA PRATA	PPL	20 51 S	41 45 W	77035	01
SANTA RITA DE ANTA SEE JERONIMARA	PPL	15 29 S	50 05 W	77052	00
SANTA RITA DE ANTAS SEE JERONIMARA	PPL	15 29 S	50 29 W	77052	00
SANTA RITA DE CALDAS	PPL	22 02 S	46 20 W	77033	02
SANTA RITA DE CASSIA SEE CÁSSIA	PPL	20 36 S	46 56 W	77033	00
SANTA RITA DE CÁSSIA SEE IBIPETUBA	PPL	11 00 S	44 32 W	77032	00
SANTA RITA DE CÁSSIA DOS COQUEIROS SEE CÁSSIA DOS COQUEIROS	PPL	21 17 S	47 10 W	77041	00
SANTA RITA DE CIMA SEE IBITIPOCA	PPL	21 49 S	41 28 W	77035	00
SANTA RITA DE IBITIPOCA SEE IBITIPOCA	PPL	21 33 S	43 55 W	77033	00
SANTA RITA DE JACUTINGA	PPL	22 09 S	44 06 W	77033	01
SANTA RITA DE OURO FINO SEE OURÂNIA	PPL	21 42 S	41 54 W	77035	00
SANTA RITA DE OURO PRÊTO	PPL	20 32 S	43 33 W	77033	01
SANTA RITA DE PATOS SEE PRESIDENTE OLEGÁRIO	PPL	18 25 S	46 25 W	77033	00
SANTA RITA DE SÃO DOMINGOS	PPL	20 12 S	41 22 W	77034	02
SANTA RITA DO ANTA SEE JERONIMARA	PPL	15 23 S	50 29 W	77052	00
SANTA RITA DO ANTAS SEE JERONIMARA	PPL	15 23 S	50 29 W	77052	00
SANTA RITA DO ARAGUAIA SEE ALTO ARAGUAIA	PPL	17 19 S	53 12 W	77041	00
SANTA RITA DO ARAGUAIA	PPL	17 20 S	53 12 W	77052	01
SANTA RITA DO ARAGUAYA SEE ALTO ARAGUAIA	PPL	17 19 S	53 12 W	77041	00
SANTA RITA DO AVENTUREIRO	PPL	20 32 S	41 55 W	77033	02

APPROVED FOR RELEASE: 2007/02/20: CIA-RDP01-00707R000200050005-7

APPROVED FOR RELEASE: 2007/02/20: CIA-RDP01-00707R000200050005-7

SANTA RITA D'OESTE	PPL	20 09 S	50 50 W	77041	01	SANTA RITA DURÃO	PPL	1 53 S	47 31 W	77019	01
SANTA RITA DO CEDRO	PPL	16 46 S	44 09 W	77033	01	SANTA RITA DURÃO	PPL	20 11 S	43 25 W	77043	01
SANTA RITA DO GLÓRIA SEE MIRADOURO	PPL	20 59 S	42 21 W	77033	00	SANTA ROSA	PPL	0 06 N	67 44 W	77013	01
SANTA RITA DO ITIÚBA SEE MEDEIRA	PPL	16 19 S	41 29 W	77033	00	SANTA ROSA	PPL	2 28 S	48 41 W	77019	01
SANTA RITA DO ITUETO	PPL	19 21 S	41 23 W	77033	01	SANTA ROSA	PPL	2 40 S	64 11 W	77021	01
SANTA RITA DO MALTA SEE MALTA	PPL	6 54 S	37 31 W	77025	00	SANTA ROSA	PPL	2 51 S	45 59 W	77021	01
SANTA RITA DO MEDEIRA SEE MEDEIRA	PPL	16 19 S	41 29 W	77033	00	SANTA ROSA	PPL	2 51 S	65 02 W	77021	01
SANTA-RITA-DO-OURO-PRÊTO SEE						SANTA ROSA	PPL	3 17 S	41 26 W	77022	01
SANTA RITA DE OURO PRÊTO	PPL	20 32 S	43 39 W	77033	00	SANTA ROSA	PPL	3 20 S	64 27 W	77021	01
SANTA RITA DO PARANAHYBA SEE						SANTA ROSA	PPL	3 22 S	63 22 W	77014	01
ITUMBIARA	PPL	18 29 S	49 13 W	77052	00						
SANTA RITA DO PARANAIBA SEE											
ITUMBIARA	PPL	18 29 S	49 13 W	77042	00	SANTA ROSA	PPL	3 27 S	63 58 W	77021	01
						SANTA ROSA	PPL	3 28 S	69 14 W	77013	01
						SANTA ROSA	PPL	3 35 S	65 07 W	77021	01
SANTA RITA DO PARANAÍBA SEE						SANTA ROSA	PPL	3 48 S	65 05 W	77021	01
ITUMBIARA	PPL	18 25 S	49 13 W	77052	00	SANTA ROSA	PPL	3 53 S	62 24 W	77022	01
SANTA RITA DO PARANAITA SEE											
ITUMBIARA	PPL	18 25 S	49 13 W	77042	00						
SANTA RITA DO PASSA QUATRO	PPL	21 42 S	47 28 W	77041	01	SANTA ROSA	PPL	4 07 S	59 10 W	77013	01
SANTA RITA DO PORTAL SEE PONTALINA	PPL	17 51 S	49 27 W	77052	00	SANTA ROSA	PPL	4 08 S	64 42 W	77021	01
SANTA RITA DO PRATA	PPL	20 52 S	41 45 W	77035	02	SANTA ROSA	PPL	4 18 S	39 54 W	77023	01
						SANTA ROSA	PPL	4 24 S	64 10 W	77021	01
						SANTA ROSA	PPL	4 27 S	62 43 W	77022	01
SANTA RITA DO RIO SEE XAVANTINA	PPL	21 25 S	52 48 W	77041	00						
SANTA RITA DO RIO ABAIXO	PPL	21 12 S	44 19 W	77033	01						
SANTA RITA DO RIO DE PEIXE SEE						SANTA ROSA	PPL	4 41 S	66 45 W	77019	01
SANTA RITA DO RIO DO PEIXE	PPL	19 08 S	43 10 W	77033	00	SANTA ROSA	PPL	5 17 S	60 37 W	77013	01
SANTA RITA DO RIO DO PEIXE	PPL	19 08 S	43 10 W	77033	01	SANTA ROSA	PPL	5 26 S	66 29 W	77021	01
SANTA RITA DO RIO VERDE SEE						SANTA ROSA	PPL	5 29 S	59 45 W	77015	01
EUCLIDELÂNDIA	PPL	21 54 S	47 16 W	77015	00	SANTA ROSA SEE JAGUARIBARA	PPL	5 40 S	38 37 W	77025	00
SANTA RITA DO RIO PARDO SEE						SANTA ROSA	PPL	6 39 S	61 49 W	77022	01
XAVANTINA	PPL	21 25 S	52 48 W	77041	00	SANTA ROSA SEE BARRA DE SANTA ROSA	PPL	6 43 S	36 04 W	77025	00
SANTA RITA DO RIO PRÊTO SEE						SANTA ROSA	PPL	7 02 S	43 56 W	77032	01
IBIPETUBA	PPL	11 30 S	44 32 W	77032	00	SANTA ROSA	PPL	7 22 S	65 02 W	77033	01
SANTA RITA DO SAPUCAHY SEE						SANTA ROSA	PPL	7 48 S	60 41 W	77013	01
SANTA RITA DO SAPUCAI	PPL	22 15 S	45 42 W	77033	00						
SANTA RITA DO SAPUCAI	PPL	22 15 S	45 42 W	77033	01						
SANTA RITA DOS COQUEIROS	PPL	20 57 S	42 10 W	77032	02	SANTA ROSA	PPL	7 49 S	67 55 W	77052	01
						SANTA ROSA	PPL	8 10 S	69 34 W	77015	01
						SANTA ROSA	PPL	8 22 S	63 51 W	77032	01
SANTA RITA DOS COQUEIROS SEE						SANTA ROSA SEE IRACEMA	PPL	8 40 S	70 31 W	77012	00
CÁSSIA DOS COQUEIROS	PPL	21 17 S	47 10 W	77041	00	SANTA ROSA	PPL	8 59 S	67 25 W	77051	01
SANTA RITA DOS PATOS SEE											
PRESIDENTE OLEGÁRIO	PPL	18 29 S	46 25 W	77033	00						
SANTA RITA DO WEIL	PPL	3 29 S	69 19 W	77013	01	SANTA ROSA	PPL	9 25 S	70 30 W	77012	00

APPROVED FOR RELEASE: 2007/02/20: CIA-RDP01-00707R000200050005-7

APPROVED FOR RELEASE: 2007/02/20: CIA-RDP01-00707R000200050005-7

BLANK PAGE

APPROVED FOR RELEASE: 2007/02/20: CIA-RDP01-00707R000200050005-7

APPROVED FOR RELEASE: 2007/02/20: CIA-RDP01-00707R000200050005-7

-CONTINUED-

APPROVED FOR RELEASE: 2007/02/20: CIA-RDP01-00707R000200050005-7

APPROVED FOR RELEASE: 2007/02/20: CIA-RDP01-00707R000200050005-7

GAZETTEER

BRAZIL

17 OF 2[illegible]

FSTC



XST HQ FORM 58 (13 FEB 80)

APPROVED FOR RELEASE: 2007/02/20: CIA-RDP01-00707R000200050005-7

APPROVED FOR RELEASE: 2007/02/20: CIA-RDP01-00707R000200050005-7

SANTA ROSA	PPL	9 35 S	62 36 W	77011 00	SANTA ROSA	ASTP	20 52 S	42 01 W	77033 01		
SANTA ROSA	PPL	10 06 S	39 51 W	77032 01	SANTA-ROSA SEE SANTA ROSA DE LIMA	PPL	10 41 S	37 19 W	77031 00		
SANTA ROSA	PPL	10 18 S	42 42 W	77031 01	SANTA ROSA, APOIO	STW	20 24 S	55 30 W	77044 01		
SANTA ROSA	PPL	10 11 S	39 26 W	77032 01	SANTA ROSA, APOIO	STW	20 13 S	55 17 W	77044 01		
SANTA ROSA	PPL	11 27 S	49 28 W	77042 01	SANTA ROSA, BAÍA DE	BAY	0 25 N	49 55 W	77015 01		
SANTA ROSA	PPL	12 21 S	40 53 W	77032 02	SANTA ROSA, BANCO	FLTF	0 36 N	50 02 W	77015 01		
SANTA ROSA SEE VAZLÂNDIA	PPL	12 42 S	39 55 W	77032 00	SANTA ROSA, BANCO SEE						
SANTA ROSA	PPL	12 49 S	39 57 W	77032 01	MAQUARI, BANCO	SHOL	0 20 S	49 15 W	77015 00		
SANTA ROSA	PPL	13 48 S	43 36 W	77032 01	SANTA ROSA, BREJO	STWI	17 59 S	49 31 W	77017 01		
SANTA ROSA	PPL	13 36 S	40 05 W	77032 02	SANTA ROSA, CÓRREGO	STW	15 58 S	62 55 W	77033 02		
					SANTA ROSA, CÓRREGO	STW	16 21 S	49 43 W	77042 02		
SANTA ROSA	PPL	13 44 S	41 16 W	77032 02							
SANTA ROSA SEE BOA JESUS	PPL	14 14 S	43 58 W	77032 00	SANTA ROSA, CÓRREGO	STW	16 54 S	50 10 W	77042 02		
SANTA ROSA	PPL	15 01 S	47 19 W	77042 01	SANTA ROSA, CÓRREGO	STW	18 21 S	49 36 W	77042 01		
SANTA ROSA	PPL	15 29 S	49 41 W	77042 01	SANTA ROSA, CÓRREGO	STW	18 55 S	47 20 W	77033 01		
SANTA ROSA SEE BRASILÂNDIA	PPL	16 51 S	49 32 W	77042 00	SANTA ROSA, CÓRREGO	STW	19 06 S	49 38 W	77033 01		
					SANTA ROSA, CÓRREGO	STW	20 45 S	41 13 W	77034 02		
SANTA ROSA	PPL	16 37 S	56 49 W	77041 01							
SANTA ROSA	PPL	17 03 S	57 19 W	77041 01	SANTA ROSA, CORREGO	STW	21 27 S	41 14 W	77034 02		
SANTA ROSA SEE					SANTA ROSA, CORREGO SEE						
SANTA ROSA DOS DOURADOS	PPL	18 41 S	47 29 W	77033 00	SANTA ROSA, RIBEIRÃO	STW	22 49 S	50 02 W	77041 00		
SANTA ROSA	PPL	19 32 S	56 52 W	77031 01	SANTA ROSA, FURO	STWA	1 22 N	61 22 W	77014 01		
SANTA ROSA SEE ITUMBIARA	PPL	19 46 S	50 32 W	77033 00	SANTA ROSA, IGARAPÉ	STW	0 37 S	52 02 W	77015 01		
					SANTA ROSA, IGARAPÉ SEE						
					SANTA ROSA, RIO	STW	0 55 S	51 23 W	77041 00		
SANTA ROSA	PPL	19 59 S	42 16 W	77034 01							
SANTA ROSA	PPL	20 01 S	56 26 W	77041 01							
SANTA ROSA	PPL	20 39 S	42 32 W	77033 02	SANTA ROSA, IGARAPÉ	STW	1 12 S	61 42 W	77011 01		
SANTA ROSA SEE PORTO SANTA ROSA	PPL	20 49 S	43 49 W	77041 00	SANTA ROSA, IGARAPÉ	STW	10 19 S	62 32 W	77015 01		
SANTA ROSA	PPL	21 09 S	41 14 W	77034 02	SANTA ROSA, ILHA	ISL	1 59 S	59 41 W	77015 01		
					SANTA ROSA, ILHA	ISL	7 47 S	60 43 W	77013 01		
					SANTA ROSA, LAGO	LK	3 29 S	64 17 W	77019 01		
SANTA ROSA	PPL	21 25 S	48 20 W	77033 02							
SANTA ROSA SEE											
SANTA ROSA DE VITERBO	PPL	21 28 S	47 21 W	77041 00	SANTA ROSA, LAGOA	LK	19 03 S	42 55 W	77013 01		
SANTA ROSA	PPL	21 51 S	57 34 W	77041 01	SANTA ROSA, LAGO DE	LK	6 36 S	52 02 W	77015 01		
SANTA ROSA	PPL	22 03 S	56 25 W	77051 01	SANTA ROSA, LAJEADO	STW	26 19 S	52 04 W	77043 01		
SANTA ROSA	PPL	26 28 S	51 58 W	77042 01	SANTA ROSA, RIACHO	STP	5 59 S	35 55 W	77014 01		
					SANTA ROSA, RIACHO	STWI	7 14 S	41 21 W	77022 01		
SANTA ROSA	PPL	26 03 S	53 37 W	77042 01							
SANTA ROSA	PPL	27 52 S	46 29 W	77044 01	SANTA ROSA, RIACHO	STWI	5 14 S	38 10 W	77033 01		
SANTA ROSA	PPL	29 06 S	49 43 W	77043 01	SANTA ROSA, RIACHO	STWI	6 59 S	38 12 W	77034 01		
SANTA ROSA	PPL	29 17 S	55 48 W	77044 02	SANTA ROSA, RIACHO	STWI	6 43 S	38 03 W	77033 01		
SANTA ROSA SEE SEIVAL	PPL	31 27 S	53 49 W	77044 00	SANTA ROSA, RIBEIRÃO	STW	12 16 S	46 45 W	77042 01		
					SANTA ROSA, RIBEIRÃO	STW	16 27 S	52 30 W	77042 01		
SANTA ROSA	RSTP	1 10 S	67 07 W	77015 01							

APPROVED FOR RELEASE: 2007/02/20: CIA-RDP01-00707R000200050005-7

APPROVED FOR RELEASE: 2007/02/20: CIA-RDP01-00707R000200050005-7

SANTA ROSA, RIBEIRAC	STM	17 22 S	41 46 W	77019	02
SANTA ROSA, RIBEIRAO	STM	17 58 S	41 55 W	77019	02
SANTA ROSA, RIBEIRAO SEE SANTA ROSA, RIBEIRAO DAS	STM	11 48 S	48 39 W	77042	30
SANTA ROSA, RIBEIRAC SEE SANTA RITA, RIBEIRAC	STM	21 07 S	48 12 W	77041	30
SANTA ROSA, RIBEIRAO	STM	21 53 S	47 29 W	77041	01
SANTA ROSA, RIBEIRAO	STM	22 49 S	50 02 W	77041	02
SANTA ROSA, RIBEIRAO NE	STM	19 57 S	50 11 W	77043	01
SANTA ROSA, RIO	STM	0 59 S	57 29 W	77051	01
SANTA ROSA, RIO (BRAZIL) RIO SANTA ROSA (PERU)	STM	9 26 S	70 32 W	77030	20
SANTA ROSA, RIO	STM	26 09 S	53 03 W	77067	01
SANTA ROSA, RIO	STM	27 33 S	54 48 W	77044	01
SANTA ROSA, RIO	STMO	2 48 S	62 08 W	77071	02
SANTA ROSA, SERRA DA	MT	10 14 S	59 30 W	77032	01
SANTA ROSA DE LIMA	PPL	10 41 S	37 15 W	77031	01
SANTA ROSA DE LIMA	PPL	18 18 S	43 57 W	77039	01
SANTA ROSA DE VITERBO	PPL	21 28 S	47 21 W	77041	01
SANTA ROSA DOS DOURADOS	PPL	18 41 S	47 09 W	77043	01
SANTA ROSA DO TENGUE SEE SANTA ROSA	PPL	4 41 S	66 45 W	77013	30
SANTA ROSALINA, IGARAPÉ	STM	9 37 S	70 48 W	77012	01
SANTA SILVANA	PPL	31 27 S	52 17 W	77044	02
SANTA SILVANA SEE SANTA SILVANA	PPL	31 27 S	52 17 W	77044	00
SANTA SILVÉRIA	RSTR	21 50 S	47 16 W	77041	01
SANTA SOFIA	PPL	21 35 S	53 44 W	77041	01
SANTA TECLA	PPL	29 52 S	56 08 W	77044	01
SANTA TERESA	PPL	3 40 S	49 26 W	77015	01
SANTA TERESA	PPL	1 59 S	44 53 W	77021	02
SANTA TERESA	PPL	3 32 S	45 04 W	77021	01
SANTA TERESA	PPL	4 22 S	61 03 W	77023	02
SANTA TERESA	PPL	5 55 S	36 38 W	77024	01
SANTA TERESA	PPL	6 12 S	37 21 W	77025	01
SANTA TERESA	PPL	6 50 S	44 45 W	77021	01
SANTA TERESA	PPL	9 09 S	36 15 W	77026	02
SANTA TERESA	PPL	8 34 S	48 42 W	77042	01
SANTA TERESA	PPL	9 02 S	46 49 W	77021	01
SANTA TERESA	PPL	9 09 S	42 16 W	77017	01
SANTA TERESA	PPL	9 27 S	43 57 W	77027	01
SANTA TERESA SEE FARMA DO MOSQUITO	PPL	9 29 S	45 47 W	77022	30
SANTA TERESA	PPL	9 43 S	45 34 W	77022	02
SANTA TERESA	PPL	11 59 S	47 40 W	77042	02
SANTA TERESA	PPL	12 39 S	48 58 W	77042	01
SANTA TERESA	PPL	12 59 S	38 47 W	77032	02
SANTA TERESA	PPL	17 38 S	49 01 W	77042	01
SANTA TERESA	PPL	18 21 S	39 12 W	77032	01
SANTA TERESA	PPL	19 55 S	40 36 W	77034	01
SANTA TERESA	PPL	20 48 S	55 26 W	77041	01
SANTA TERESA	PPL	20 48 S	56 14 W	77051	01
SANTA TERESA SEE RIO SAO FLORES	PPL	22 18 S	43 35 W	77035	00
SANTA TERESA	PPL	22 23 S	41 51 W	77035	02
SANTA TERESA	PPL	22 56 S	55 32 W	77051	01
SANTA TERESA	PPL	23 01 S	53 34 W	77042	01
SANTA TERESA SEE CAPUÍRA	PPL	27 45 S	49 24 W	77041	00
SANTA TERESA	PPL	28 47 S	53 25 W	77044	01
SANTA TERESA	PPL	29 11 S	51 44 W	77044	01
SANTA TERESA	RSTR	21 19 S	42 38 W	77031	02
SANTA TERESA, ARROIO	STM	28 20 S	54 09 W	77044	01
SANTA TERESA, CACHOEIRA	MLLS	19 03 S	62 01 W	77031	01
SANTA TERESA, CÓRREGO	STM	17 02 S	49 22 W	77042	02
SANTA TERESA, ESTAÇÃO	RSTN	21 13 S	47 50 W	77041	02
SANTA TERESA, IGARAPE	STM	6 02 S	52 57 W	77015	01
SANTA TERESA, RIACHO DE SEE SANTA TERESA, RIO	STMI	12 17 S	39 09 W	77032	30
SANTA TERESA, RIO	STM	11 47 S	48 37 W	77042	01
SANTA TERESA, RIO	STMI	12 17 S	39 09 W	77032	02
SANTA TERESA DO BONITO	PPL	18 24 S	42 29 W	77033	01
SANTA TERESINHA	PPL	1 19 S	47 44 W	77015	30
SANTA TERESINHA	PP	5 40 S	48 06 W	77032	01
SANTA TERESINHA	PPL	6 21 S	47 47 W	77042	01
SANTA TERESINHA	PPL	7 09 S	37 27 W	77024	01
SANTA TERESINHA SEE TERESINHA	PPL	8 52 S	39 03 W	77032	00
SANTA TERESINHA	PL	10 28 S	50 33 W	77051	01
SANTA TERESINHA	PPL	11 26 S	40 46 W	77032	01

APPROVED FOR RELEASE: 2007/02/20: CIA-RDP01-00707R000200050005-7

APPROVED FOR RELEASE: 2007/02/20: CIA-RDP01-00707R000200050005-7

SANTA TERESINHA	PPL	12 49 S	39 32 W	77032	01
SANTA TERESINHA	PPL	13 01 S	42 24 W	77032	01
SANTA TERESINHA	PPL	17 32 S	56 53 W	77091	01
SANTA TERESINHA	PPL	18 30 S	48 49 W	77037	01
SANTA TERESINHA	PPL	18 37 S	56 09 W	77051	01
SANTA TERESINHA	PPL	19 21 S	56 00 W	77051	01
SANTA TERESINHA	PPL	21 13 S	47 41 W	77041	02
SANTA TERESINHA	PPL	23 22 S	49 10 W	77041	01
SANTA TERESINHA SEE COLÔNIA SANTA TERESINHA	PPL	29 54 S	52 30 W	77042	00
SANTA TERESINHA SEE BOA VISTA DO BURICA	PPL	27 38 S	54 18 W	77044	00
SANTA TERESINHA	RSTR	5 04 S	48 36 W	77023	01
SANTA TERESINHA	RSTP	22 46 S	47 09 W	77041	02
SANTA TERESINHA, CÓRREGO	STM	18 25 S	48 47 W	77037	02
SANTA TERESINHA DO TAUARI	PPL	9 08 S	49 10 W	77015	01
SANTA TERESINHA SEE SANTA TERESINHA	PPL	18 28 S	50 31 W	77051	00
SANTA TEREZA SEE SANTA TERESA	PPL	8 48 S	49 20 W	77015	00
SANTA TEREZA SEE SANTA TERESA	PPL	5 30 S	48 04 W	77021	00
SANTA TEREZA SEE BARRA DO RIBEIRINHO	PPL	9 39 S	45 47 W	77022	00
SANTA TEREZA SEE CAMAÍBA DE SANTA TERESA	PPL	9 48 S	43 48 W	77032	00
SANTA TEREZA SEE SANTA TERESA	PPL	11 59 S	47 48 W	77052	00
SANTA TEREZA SEE SANTA TERESA	PPL	19 59 S	48 36 W	77036	00
SANTA TEREZA SEE SANTA TERESA	PPL	20 48 S	55 26 W	77051	00
SANTA TEREZA SEE SANTA TERESA	PPL	20 48 S	56 14 W	77051	00
SANTA TEREZA SEE SANTA TERESA	PPL	23 01 S	53 34 W	77042	00
SANTA TEREZA SEE SANTA TERESA, ESTAÇÃO	RSTR	21 13 S	47 50 W	77041	00
SANTA TEREZA SEE SANTA TERESA	PPL	22 23 S	41 51 W	77035	00
SANTA TEREZA SEE SANTA TERESA	RSTP	21 13 S	42 38 W	77033	00
SANTA TEREZA, RIO SEE SANTA TERESA, RIO	STM	11 47 S	48 37 W	77052	00
SANTA TEREZA DO BONITO SEE SANTA TEREZA DO BONITO	PPL	18 24 S	42 29 W	77033	00
SANTA TEREZINHA SEE SANTA TEREZINHA	PPL	1 19 S	47 44 W	77015	00
SANTA TEREZINHA SEE SANTA TEREZINHA	PPL	5 40 S	48 06 W	77052	00
SANTA TEREZINHA SEE SANTA TEREZINHA	PPL	6 21 S	47 47 W	77042	00
SANTA TEREZINHA SEE SANTA TEREZINHA	PPL	7 05 S	37 27 W	77029	00
SANTA TEREZINHA SEE SANTA TEREZINHA	PPL	18 28 S	50 31 W	77051	00
SANTA TEREZINHA SEE SANTA TEREZINHA	PPL	11 26 S	48 46 W	77032	00
SANTA TEREZINHA SEE SANTA TEREZINHA	PPL	13 01 S	42 24 W	77032	00
SANTA TEREZINHA SEE SANTA TEREZINHA	PPL	17 32 S	56 53 W	77041	00
SANTA TEREZINHA SEE SANTA TEREZINHA	PPL	18 30 S	48 49 W	77037	00
SANTA TEREZINHA SEE SANTA TEREZINHA	PPL	18 37 S	56 09 W	77051	00
SANTA TEREZINHA SEE SANTA TEREZINHA	PPL	19 21 S	56 00 W	77051	00
SANTA TEREZINHA SEE SANTA TEREZINHA	PPL	23 22 S	49 10 W	77041	00
SANTA TEREZINHA SEE BOA VISTA DO BURICA	PPL	27 38 S	54 18 W	77044	00
SANTA TEREZINHA SEE SANTA TEREZINHA	RSTR	5 04 S	48 36 W	77023	00
SANTA TEREZINHA SEE SANTA TEREZINHA	RSTP	22 46 S	47 09 W	77041	00
SANTA THERESA SEE SANTA TERESA	PPL	29 11 S	51 44 W	77044	00
SANTA THEREZA, CACHOEIRA SEE SANTA TERESA, CACHOEIRA	PLLS	10 03 S	62 01 W	77011	00
SANTA THEREZA SEE SANTA TERESA	PPL	19 59 S	48 36 W	77036	00
SANTA THEREZA SEE RIO DAS FLORES	PPL	22 10 S	43 35 W	77035	00
SANTA THEREZA SEE CATUÍRA	PPL	27 40 S	49 24 W	77043	00
SANTA THEREZA, ARROIO SEE SANTA TERESA, ARROIO	STM	28 28 S	54 09 W	77044	00
SANTA THEREZA, RIO SEE SANTA TERESA, RIO	STM	11 47 S	48 37 W	77052	00
SANTA THEREZINHA SEE SANTA TERESINHA	PPL	18 28 S	50 31 W	77051	00
SANTA UNIÃO	PPL	11 42 S	48 58 W	77052	01
SANTA UNIÃO	PPL	11 43 S	48 36 W	77052	01
SANTA UNIDO SEE SANTA UNIÃO	PPL	11 42 S	48 58 W	77042	00
SANTA ÚRSULA	PPL	4 50 S	41 59 W	77022	01

APPROVED FOR RELEASE: 2007/02/20: CIA-RDP01-00707R000200050005-7

APPROVED FOR RELEASE: 2007/02/20: CIA-RDP01-00707R000200050005-7

SANTA ÚRSULA, CACHOEIRA	FLLS	0 28 S	50 22 W	77040	01
SANTA ÚRSULA, IGARAPÉ	STM	0 28 S	50 27 W	77019	01
SANTA VICTORIA SEE SANTA VITÓRIA	PPL	18 50 S	59 08 W	77033	00
SANTA VICTORIA SEE					
SANTA VITÓRIA DO PALMAR	PPL	33 31 S	53 21 W	77044	00
SANTA VICTORIA DO PALMAR SEE					
SANTA VITÓRIA DO PALMAR	PPL	33 31 S	53 21 W	77044	00
SANTA VIRGÍNIA	PPL	20 20 S	55 55 W	77041	01
SANTA VIRGÍNIA	RSTN	22 13 S	55 30 W	77051	01
SANTA VIRGÍNIA, CÓRREGO	STM	22 29 S	55 46 W	77051	01
SANTA VIRGINIA, RIBEIRÃO SEE					
SANTA VIRGÍNIA, CÓRREGO	STM	22 09 S	55 46 W	77051	00
SANTA VIRGÍNIA, RIO SEE					
SANTA VIRGÍNIA, CÓRREGO	STM	22 09 S	55 46 W	77041	00
SANTA VITÓRIA	PPL	12 05 S	40 17 W	77032	01
SANTA VITÓRIA	PPL	18 50 S	54 04 W	77033	01
SANTA VITÓRIA, CÓRREGO	STM	21 47 S	56 27 W	77051	01
SANTA VITÓRIA DO PALMAR	PPL	33 31 S	53 21 W	77044	01
SANTA ZÉLIA	PPL	23 10 S	51 40 W	77042	01
SANTELMO	PPL	22 18 S	48 51 W	77041	01
SANTIAGO	PPL	2 50 S	44 49 W	77021	01
SANTIAGO	PPL	7 00 S	44 13 W	77021	01
SANTIAGO	PPL	8 57 S	36 53 W	77029	02
SANTIAGO	PPL	9 37 S	43 19 W	77032	01
SANTIAGO	PPL	12 24 S	38 21 W	77032	01
SANTIAGO	PPL	29 36 S	53 46 W	77041	02
SANTIAGO	PPL	28 25 S	49 34 W	77043	01
SANTIAGO	PPL	29 13 S	54 53 W	77044	01
SANTIAGO, CÓRREGO	STM	19 10 S	49 27 W	77053	01
SANTIAGO, PONTE DO	BR	12 48 S	53 08 W	77044	01
SANTIAGO, RIBEIRÃO	STM	8 49 S	48 36 W	77042	01
SANTIAGO, SALTO	FLLS	25 38 S	52 35 W	77047	01
SANTIAGO DO BOQUEIRÃO SEE SANTIAGO	PPL	29 11 S	54 53 W	77044	00
SANTIAGO DO IGUAPE	PPL	12 41 S	38 51 W	77032	01
SANTIAGO HERNÁNDEZ	PPL	40 09 S	55 54 W	77044	01
SANTISSIMO	PPL	13 18 S	60 57 W	77053	02
SANTÍSSIMO	PPL	22 51 S	43 31 W	77036	01
SANTÍSSIMO, RIACHO	STM	9 19 S	37 34 W	77025	01

SANTOS, RIO SEE SANTANA, RIO	STM	0 55 S	44 01 W	77017	00
SANTO	PPL	13 36 S	38 57 W	77032	02
SANTO, CACHOEIRA DO	FLLS	1 43 S	54 24 W	77015	01
SANTO, IGARAPÉ DO	STM	0 57 S	62 43 W	77011	01
SANTO, LAGO	LK	3 49 S	57 22 W	77013	01
SANTO, RIO	STM	29 47 S	48 11 W	77013	01
SANTO, RIO DO	STM	11 11 S	46 00 W	77032	01
SANTO AFONSO	PPL	19 54 S	44 16 W	77013	01
SANTO AGOSTINHO	PPL	8 21 S	34 56 W	77026	01
SANTO AGOSTINHO (ESPÍRITO SANTO) SANTO AGOSTINHO DE MINAS (MINAS GERAIS)	PPL	18 20 S	43 00 W	77037	01
SANTO AGOSTINHO	PPL	22 12 S	46 11 W	77013	01
SANTO AGOSTINHO	PPL	29 04 S	51 02 W	77044	01
SANTO AGOSTINHO, CABO DE	CAPE	8 20 S	34 55 W	77026	01
SANTO AGOSTINHO, CÓRREGO	STM	18 33 S	48 59 W	77037	02
SANTO AGOSTINHO, RIBEIRÃO	STM	8 17 S	49 42 W	77019	01
SANTO AGOSTINHO, RIO	STM	20 24 S	48 29 W	77034	02
SANTO AGOSTINHO DE MINAS SEE SANTO AGOSTINHO	PPL	18 20 S	43 00 W	77037	00
SANTO AGOSTINHO, CABO DE SEE SANTO AGOSTINHO, CABO DE	CAPE	8 20 S	34 55 W	77026	00
SANTO ALBERTO, CANAL DE	CHNN	5 00 S	36 30 W	77024	01
SANTO ALEIXO	PPL	9 37 S	42 41 W	77032	01
SANTO ALEIXO	PPL	7 21 S	37 26 W	77025	01
SANTO ALEIXO	PPL	21 14 S	44 30 W	77033	02
SANTO ALEIXO	PPL	22 34 S	43 04 W	77035	01
SANTO ALEIXO	RSTN	22 34 S	46 44 W	77041	01
SANTO ALEIXO, ILHA DE	ISL	8 36 S	35 02 W	77016	01
SANTO ALÉM	PPL	23 27 S	56 30 W	77041	01
SANTO AMARO	PPL	2 35 S	43 14 W	77021	01
SANTO AMARO	PPL	4 56 S	40 12 W	77013	01
SANTO AMARO	PPL	8 47 S	38 56 W	77026	02
SANTO AMARO SEE SANTO AMARO DAS BROTAS	PPL	10 47 S	37 04 W	77031	00
SANTO AMARO	PPL	12 32 S	36 43 W	77032	01
SANTO AMARO	PPL	13 38 S	41 06 W	77032	02
SANTO AMARO	PPL	16 05 S	55 26 W	77051	01

APPROVED FOR RELEASE: 2007/02/20: CIA-RDP01-00707R000200050005-7

APPROVED FOR RELEASE: 2007/02/20: CIA-RDP01-00707R000200050005-7

SANTO AMARO SEE QUELUZITA	PPL	20 44 S	43 53 W	77031	00	SANTO ANDRÉ, RIO SEE									
SANTO AMARO	PPL	21 43 S	56 55 W	77051	01	BODOADOR, RIBEIRÃO	STM	19 45 S	48 12 W	77043	00				
SANTO AMARO SEE						SANTO ANDRÉ, SERRA	RDGE	16 19 S	66 00 W	77333	01				
SANTO AMARO DE CAMPOS	PPL	21 59 S	41 00 W	77315	00	SANTO ANGELO SEE JANDIUPEBA	PPL	29 33 S	56 15 W	77041	00				
SANTO AMARO	PPL	29 39 S	56 42 W	77041	00	SANTO ANGELO	PPL	19 26 S	58 41 W	77041	01				
SANTO AMARO	PPL	24 29 S	50 16 W	77042	01	SANTO ÂNGELO	PPL	28 18 S	54 16 W	77044	31				
SANTO AMARO SEE						SANTO ÂNGELO, IGARAPÉ	STM	0 49 S	58 27 W	77041	01				
SANTO AMARO DA IMPERATRIZ	PPL	27 41 S	48 46 W	77041	00	SANTO ANTÔNIO SEE SANTO ANTÔNIO	PPL	2 59 S	49 29 W	77013	00				
SANTO AMARO SEE SANTO AMARO DO SUL	PPL	29 56 S	51 54 W	77044	00	SANTO ANTÔNIO, RIBEIRÃO	STM	24 41 S	49 52 W	77049	01				
SANTO AMARO, IGARAPÉ	STM	0 41 S	63 07 W	77011	01	SANTO ANTONIO SEE									
SANTO AMARO, ILHA SEE BURIÇUCA ILHA	ISL	1 44 S	52 28 W	77015	00	SANTO ANTÔNIO DO IÇÁ	PPL	3 45 S	67 57 W	77019	00				
SANTO AMARO, ILHA DE	ISL	23 57 S	44 14 W	77041	01	SANTO ANTONIO SEE ARAGUAIA	PPL	3 30 S	49 49 W	77023	00				
SANTO AMARO, PONTA DE	PT	24 09 S	46 12 W	77041	01	SANTO ANTONIO SEE ARACATIAÇU	PPL	3 53 S	68 01 W	77079	00				
SANTO AMARO, RIO	STM	5 02 S	43 25 W	77021	01	SANTO ANTONIO SEE ITAQUATIARA	PPL	3 47 S	67 29 W	77042	05				
SANTO AMARO DA IMPERATRIZ	PPL	27 41 S	48 46 W	77041	01	SANTO ANTONIO SEE SENIOU	PPL	6 51 S	56 25 W	77025	00				
SANTO AMARO DA ITAPARICA SEE						SANTO ANTONIO SEE BELO HORIZONTE	PPL	7 18 S	69 35 W	77013	00				
JIRIBATUBA	PPL	13 04 S	38 47 W	77032	00	SANTO ANTONIO SEE TARÁ	PPL	0 43 S	36 52 W	77026	00				
SANTO AMARO DAS BROTAS	PPL	13 47 S	37 44 W	77031	01	SANTO ANTONIO SEE									
SANTO AMARO DE CAMPOS	PPL	21 59 S	41 00 W	77035	01	SANTO ANTÔNIO DO RIO MADEIRA	PPL	8 48 S	63 56 W	77011	00				
SANTO AMARO DO CATÚ SEE JIRIBATUBA	PPL	13 04 S	38 47 W	77032	00	SANTO ANTONIO SEE FLORIANO PEIXOTO	PPL	9 32 S	55 36 W	77057	00				
SANTO AMARO DO CURATÚ SEE						SANTO ANTONIO SEE									
SANTO AMARO DA IMPERATRIZ	PPL	27 41 S	48 46 W	77041	00	SANTO ANTÔNIO DO LEVERGER	PPL	15 52 S	56 05 W	77051	00				
SANTO AMARO DO SUL	PPL	29 56 S	51 54 W	77044	01	SANTO ANTONIO SEE JOSELÂNDIA	PPL	16 52 S	56 32 W	77041	00				
SANTO ANO SEE SANTA ANA	PPL	12 43 S	39 59 W	77032	00	SANTO ANTONIO SEE									
SANTO ANASTÁCIO	PPL	21 58 S	51 39 W	77041	01	SANTO ANTÔNIO DO MUCUI	PPL	21 02 S	41 26 W	77014	00				
SANTO ANASTÁCIO, RIO	STM	21 49 S	52 11 W	77041	01	SANTO ANTONIO SEE CAIABU	PPL	22 01 S	51 14 W	77041	00				
SANTO ANDRÉ	PPL	1 09 S	49 19 W	77015	01	SANTO ANTONIO SEE									
SANTO ANDRÉ	PPL	6 32 S	48 27 W	77015	03	SANTO ANTÔNIO DE LISBOA	PPL	27 31 S	48 41 W	77049	00				
SANTO ANDRÉ	PPL	7 13 S	36 58 W	77025	01	SANTO ANTÔNIO	PPL	0 01 N	68 39 W	77019	01				
						SANTO ANTÔNIO SEE FOZ DO MACACOARI	PPL	0 19 N	50 42 W	77016	00				
SANTO ANDRÉ SEE SAUÉ	PPL	5 46 S	35 18 W	77026	05	SANTO ANTÔNIO	PPL	0 22 N	50 54 W	77016	01				
SANTO ANDRÉ	PPL	12 19 S	42 25 W	77032	01										
SANTO ANDRÉ	PPL	12 25 S	38 33 W	77032	02	SANTO ANTÔNIO	PPL	0 31 N	67 16 W	77021	01				
SANTO ANDRÉ	PPL	12 37 S	43 31 W	77032	01	SANTO ANTÔNIO	PPL	0 42 S	50 50 W	77019	01				
SANTO ANDRÉ	PPL	16 15 S	39 01 W	77032	02	SANTO ANTÔNIO	PPL	0 42 S	56 19 W	77015	01				
						SANTO ANTÔNIO	PPL	0 46 S	50 34 W	77015	01				
SANTO ANDRÉ SEE APACUÍ	PPL	20 39 S	41 12 W	77014	00	SANTO ANTÔNIO	PPL	0 51 S	49 36 W	77015	02				
SANTO ANDRÉ	PPL	23 40 S	46 31 W	77041	01										
SANTO ANDRÉ	PPL	24 48 S	50 13 W	77042	01	SANTO ANTÔNIO	PPL	0 56 S	67 20 W	77019	01				
SANTO ANDRÉ, RIBEIRÃO	STM	14 25 S	45 49 W	77033	02	SANTO ANTÔNIO	PPL	1 10 S	50 14 W	77015	01				

APPROVED FOR RELEASE: 2007/02/20: CIA-RDP01-00707R000200050005-7

APPROVED FOR RELEASE: 2007/02/20: CIA-RDP01-00707R000200050005-7

SANTO ANTÔNIO	WSTP	20	26	S	44	59	W	77013	01	SANTO ANTÔNIO, IGARAPÉ	STW	1	06	S	67	14	W	77013	01
SANTO ANTÔNIO	WSTP	20	32	S	49	18	W	77063	01	SANTO ANTÔNIO, IGARAPÉ	STW	1	52	S	59	48	W	77013	01
SANTO ANTÔNIO, ARROIO	STW	29	36	S	51	46	W	77044	01	SANTO ANTÔNIO, IGARAPÉ	STW	1	57	S	66	13	W	77015	01
SANTO ANTÔNIO, BAÍA DE	BAY	3	50	S	32	26	W	77020	01	SANTO ANTÔNIO, IGARAPÉ	STW	2	52	S	65	40	W	77021	01
SANTO ANTÔNIO, CABO SEE SANTO ANTÔNIO, PONTA DO	PT	13	01	S	38	32	W	77032	00	SANTO ANTÔNIO, IGARAPÉ	STW	4	40	S	71	27	W	77019	01
SANTO ANTÔNIO, CACHOEIRA	FLLS	3	34	S	49	24	W	77015	01	SANTO ANTÔNIO, IGARAPÉ	STW	4	07	S	52	24	W	77015	01
SANTO ANTÔNIO, CACHOEIRA	FLLS	6	32	S	54	08	W	77015	01	SANTO ANTÔNIO, IGARAPÉ	STW	6	50	S	51	44	W	77019	01
SANTO ANTÔNIO, CACHOEIRA	FLLS	9	46	S	64	19	W	77041	01	SANTO ANTÔNIO, IGARAPÉ	STW	9	43	S	70	02	W	77012	01
SANTO ANTÔNIO, CACHOEIRA	FLLS	13	29	S	61	15	W	77011	01	SANTO ANTÔNIO, ILHA	ISL	1	42	S	49	39	W	77015	01
SANTO ANTÔNIO, CACHOEIRA DE	FLLS	0	39	S	52	31	W	77008	01	SANTO ANTÔNIO, ILHA	ISL	3	05	S	49	20	W	77013	01
SANTO ANTÔNIO, CACHOEIRA DE	FLLS	3	47	S	47	20	W	77008	01	SANTO ANTÔNIO, ILHA	ISL	6	46	S	62	30	W	77013	01
SANTO ANTÔNIO, CACHOEIRA DE	FLLS	9	47	S	63	55	W	77011	01	SANTO ANTÔNIO, LAGOA SEE SANTO ANTÔNIO DOS ANJOS DA LAGOA, LAGOA	LKN	28	28	S	48	50	W	77009	00
SANTO ANTÔNIO, CHAPADA	HLLS	16	38	S	47	37	W	77052	01	SANTO ANTÔNIO, LAGOA	LK	12	31	S	47	59	W	77042	01
SANTO ANTÔNIO, CÓRREGO	STW	18	32	S	47	23	W	77052	01	SANTO ANTÔNIO, LAGOA DE	LK	4	51	S	38	11	W	77023	01
SANTO ANTÔNIO, CÓRREGO	STW	19	01	S	46	53	W	77051	01	SANTO ANTÔNIO, PONTA DE	PT	3	50	S	32	24	W	77028	00
SANTO ANTÔNIO, CÓRREGO	STW	18	09	S	50	01	W	77042	02	SANTO ANTÔNIO, PONTA DE	PT	6	50	S	35	51	W	77025	01
SANTO ANTÔNIO, CÓRREGO SEE SANTO ANTÔNIO DAS PINDAÍBAS, CÓRREGO	STW	18	39	S	41	54	W	77039	00	SANTO ANTÔNIO, PONTA DE	PT	13	01	S	38	32	W	77032	00
SANTO ANTÔNIO, CÓRREGO	STW	18	31	S	42	59	W	77033	01	SANTO ANTÔNIO, PONTA DE	PT	18	11	S	38	54	W	77032	01
SANTO ANTÔNIO, CÓRREGO	STW	18	56	S	49	00	W	77042	02	SANTO ANTÔNIO, PONTA DO	PT	2	58	S	49	40	W	77015	01
SANTO ANTÔNIO, CÓRREGO	STW	18	59	S	50	01	W	77042	01	SANTO ANTÔNIO, RIACHO SEE SANTO ANTÔNIO, RIO	STWI	12	06	S	40	26	W	77032	00
SANTO ANTÔNIO, CÓRREGO	STW	17	04	S	41	48	W	77031	02	SANTO ANTÔNIO, RIACHO	STW	12	46	S	40	03	W	77032	01
SANTO ANTÔNIO, CÓRREGO	STW	17	32	S	41	47	W	77033	02	SANTO ANTÔNIO, RIACHO	STW	13	19	S	41	07	W	77032	01
SANTO ANTÔNIO, CÓRREGO	STW	17	47	S	48	33	W	77052	01	SANTO ANTÔNIO, RIACHO	STW	17	26	S	39	50	W	77032	02
SANTO ANTÔNIO, CÓRREGO	STW	17	52	S	41	31	W	77017	02	SANTO ANTÔNIO, RIACHO	STWI	4	17	S	42	19	W	77022	01
SANTO ANTÔNIO, CÓRREGO	STW	18	18	S	46	37	W	77033	01	SANTO ANTÔNIO, RIACHO	STWI	4	16	S	41	50	W	77022	01
SANTO ANTÔNIO, CÓRREGO	STW	18	45	S	48	48	W	77037	02	SANTO ANTÔNIO, RIACHO	STWI	5	17	S	36	44	W	77024	01
SANTO ANTÔNIO, CÓRREGO	STW	18	53	S	44	45	W	77049	02	SANTO ANTÔNIO, RIACHO	STWI	6	12	S	48	33	W	77023	01
SANTO ANTÔNIO, CÓRREGO	STW	20	45	S	41	18	W	77034	02	SANTO ANTÔNIO, RIACHO	STWI	7	35	S	35	59	W	77025	01
SANTO ANTÔNIO, CÓRREGO	STW	21	21	S	52	52	W	77041	01	SANTO ANTÔNIO, RIACHO SEE SANTO ANTÔNIO, RIACHO DO	STWI	7	40	S	39	46	W	77026	00
SANTO ANTÔNIO, CÓRREGO	STW	21	51	S	51	35	W	77041	02	SANTO ANTÔNIO, RIACHO	STWI	8	46	S	39	13	W	77012	01
SANTO ANTÔNIO, CÓRREGO DE	STW	14	17	S	44	41	W	77012	01										
SANTO ANTÔNIO, COSTELA DE	HLLS	11	20	S	53	50	W	77044	01	SANTO ANTÔNIO, RIBEIRÃO	STW	16	00	S	49	07	W	77052	02
SANTO ANTÔNIO, CORREDEIRA DE SEE CORRENTE DE SANTO ANTÔNIO, CACHOEIRA	FLLS	8	55	S	51	43	W	77015	00	SANTO ANTONIO, RIBEIRÃO SEE SANTO ANTÔNIO, RIO	STW	20	19	S	44	58	W	77033	00
SANTO ANTÔNIO, IGARAPÉ	STW	1	55	S	55	45	W	77015	01	SANTO ANTÔNIO, RIBEIRÃO	STW	20	44	S	41	24	W	77014	02
										SANTO ANTONIO, RIBEIRÃO SEE INGÁZEIRO, RIBEIRÃO DO	STW	21	41	S	51	38	W	77041	00

APPROVED FOR RELEASE: 2007/02/20: CIA-RDP01-00707R000200050005-7

APPROVED FOR RELEASE: 2007/02/20: CIA-RDP01-00707R000200050005-7

SANTO ANTÔNIO, ALAGOINHA SEE					
SANTO ANTÔNIO, RIO	STM	7 45 S	43 28 W	77015	00
SANTO ANTÔNIO, RIBEIRÃO	STM	16 25 S	47 58 W	77039	02
SANTO ANTÔNIO, RIBEIRÃO SEE					
SANTO ANTÔNIO, RIO	STM	16 28 S	51 26 W	77042	00
SANTO ANTÔNIO, RIBEIRÃO	STM	16 36 S	41 39 W	77039	01
SANTO ANTÔNIO, RIBEIRÃO SEE					
SANTO ANTÔNIO, RIO	STM	16 36 S	50 53 W	77042	00
SANTO ANTÔNIO, RIBEIRÃO	STM	16 47 S	49 19 W	77042	01
SANTO ANTÔNIO, RIBEIRÃO	STM	17 06 S	42 38 W	77039	01
SANTO ANTÔNIO, RIBEIRÃO	STM	17 28 S	42 53 W	77039	01
SANTO ANTÔNIO, RIBEIRÃO	STM	17 32 S	48 31 W	77042	01
SANTO ANTÔNIO, RIBEIRÃO SEE					
SANTO ANTÔNIO, RIBEIRÃO	STM	18 45 S	45 48 W	77037	00
SANTO ANTÔNIO, RIBEIRÃO	STM	19 58 S	54 27 W	77041	01
SANTO ANTÔNIO, RIBEIRÃO	STM	19 58 S	47 28 W	77039	01
SANTO ANTÔNIO, RIBEIRÃO	STM	19 28 S	41 29 W	77039	01
SANTO ANTÔNIO, RIBEIRÃO	STM	20 38 S	47 33 W	77041	02
SANTO ANTÔNIO, RIBEIRÃO	STM	20 43 S	43 39 W	77039	01
SANTO ANTÔNIO, RIBEIRÃO	STM	21 06 S	44 37 W	77039	01
SANTO ANTÔNIO, RIBEIRÃO SEE					
SANTO ANTÔNIO, RIO	STM	21 27 S	55 15 W	77041	00
SANTO ANTÔNIO, RIBEIRÃO SEE					
SANTO ANTÔNIO, RIO	STM	21 28 S	56 37 W	77041	00
SANTO ANTÔNIO, RIBEIRÃO	STM	21 36 S	44 35 W	77041	02
SANTO ANTÔNIO, RIBEIRÃO	STM	22 59 S	51 51 W	77041	01
SANTO ANTÔNIO, RIO SEE					
SANTO ANTÔNIO, RIBEIRÃO	STM	21 06 S	44 37 W	77039	00
SANTO ANTÔNIO, RIO	STM	7 45 S	43 28 W	77015	01
SANTO ANTÔNIO, RIO	STM	8 32 S	43 26 W	77031	01
SANTO ANTÔNIO, RIO	STM	11 31 S	43 37 W	77042	01
SANTO ANTÔNIO, RIO	STM	12 46 S	41 16 W	77042	01
SANTO ANTÔNIO, RIO	STM	13 09 S	44 39 W	77042	01
SANTO ANTÔNIO, RIO	STM	13 26 S	44 10 W	77042	01
SANTO ANTÔNIO, RIO	STM	13 49 S	56 51 W	77041	01
SANTO ANTÔNIO, RIO	STM	14 06 S	41 37 W	77042	01
SANTO ANTÔNIO, RIO	STM	14 15 S	39 00 W	77042	01
SANTO ANTÔNIO, RIO	STM	14 28 S	51 26 W	77042	01
SANTO ANTÔNIO, RIO	STM	14 36 S	50 53 W	77042	01
SANTO ANTÔNIO, RIO	STM	15 30 S	45 37 W	77033	01
SANTO ANTÔNIO, RIO	STM	15 36 S	42 58 W	77036	01
SANTO ANTÔNIO, RIO	STM	15 43 S	43 28 W	77013	01
SANTO ANTÔNIO, RIO	STM	15 45 S	42 19 W	77033	01
SANTO ANTÔNIO, RIO	STM	20 35 S	46 14 W	77033	01
SANTO ANTÔNIO, RIO	STM	21 27 S	55 15 W	77041	01
SANTO ANTÔNIO, RIO	STM	21 28 S	56 37 W	77041	00
SANTO ANTÔNIO, RIO SEE ENGANO, RIO	STM	22 30 S	42 22 W	77041	00
SANTO ANTÔNIO, RIO (BRAZILIA)					
RIO SAN ANTONIO (ARGENTINA)	STM	25 36 S	53 58 W	77039	01
SANTO ANTÔNIO, RIO	STM	26 57 S	51 23 W	77063	01
SANTO ANTÔNIO, RIO	STMO	9 18 S	50 42 W	77035	01
SANTO ANTONIO, RIO SEE					
SANTO ANTÔNIO, RIACHO	STMI	8 46 S	39 13 W	77032	00
SANTO ANTÔNIO, RIO	STMI	10 21 S	39 44 W	77032	01
SANTO ANTÔNIO, RIO	STMI	12 00 S	38 29 W	77032	02
SANTO ANTÔNIO, RIO	STMI	12 06 S	40 26 W	77032	01
SANTO ANTÔNIO, RIO	STMI	14 54 S	41 55 W	77032	01
SANTO ANTÔNIO, RUÍNAS DE	RUIN	14 22 S	41 29 W	77062	01
SANTO ANTÔNIO, SERRA	UPLD	5 05 S	42 09 W	77027	02
SANTO ANTÔNIO, SERRA DE	HLLS	13 26 S	41 42 W	77032	01
SANTO ANTÔNIO, SERRA DE	RDGE	12 06 S	42 43 W	77032	01
SANTO ANTÔNIO, SERRA DE	SLOP	11 57 S	42 51 W	77032	01
SANTO ANTÔNIO, SERRA DE	UPLD	11 29 S	43 44 W	77032	01
SANTO ANTÔNIO, SERRA DE	UPLD	11 49 S	39 05 W	77032	01
SANTO ANTÔNIO, TRAVESSÃO	AFOS	6 15 S	52 32 W	77015	02
SANTO ANTÔNIO, VEREDA	STMI	10 22 S	44 16 W	77027	01
SANTO ANTÔNIO, VEREDA DE SEE					
SALINAS DE SANTO ANTÔNIO, VEREDA DE	STMI	10 27 S	42 33 W	77032	00
SANTO ANTÔNIO, VEREDA DE	STMI	11 05 S	44 49 W	77032	01
SANTO ANTÔNIO DA ALEGRIA	PPL	21 06 S	47 37 W	77041	01
SANTO ANTONIO DA BARRA SEE					
JOSELÂNDIA	PPL	16 32 S	50 12 W	77041	00
SANTO ANTÔNIO DA BARRA	PPL	16 28 S	48 56 W	77041	01
SANTO ANTÔNIO DA BARRA SEE					
BARRÂNIA	PPL	21 33 S	46 52 W	77041	00
SANTO ANTÔNIO DA BICA, CORRG	HLL	25 02 S	49 39 W	77036	00

APPROVED FOR RELEASE: 2007/02/20: CIA-RDP01-00707R000200050005-7

APPROVED FOR RELEASE: 2007/02/20: CIA-RDP01-00707R000200050005-7

SANTO ANTÔNIO DA BOA VISTA	PPL	15 42 S	44 09 W	77019	01
SANTO ANTONIO DA CACHOEIRA SEE ITABUATINS	PPL	5 47 S	47 28 W	77052	00
SANTO ANTÔNIO DA CACHOEIRA	PPL	0 40 S	52 30 W	77016	01
SANTO ANTÔNIO DA CANELA SEE CANELA	PPL	8 31 S	35 07 W	77026	00
SANTO ANTÔNIO DA ESPERANÇA	PPL	17 16 S	48 36 W	77052	01
SANTO ANTÔNIO DA ESTIVA	PPL	21 55 S	49 23 W	77061	01
SANTO ANTÔNIO DA FORTALEZA	PPL	19 10 S	42 54 W	77053	01
SANTO ANTONIO DA GLORIA SEE GLÓRIA	PPL	9 11 S	36 18 W	77032	00
SANTO ANTONIO DA GLORIA SEE SANTO ANTÔNIO DO GLÓRIA	PPL	20 57 S	42 19 W	77033	00
SANTO ANTONIO DA LAGÔA SEE LAGOA BONITA	PPL	19 07 S	44 12 W	77033	00
SANTO ANTÔNIO DA MONTANHA SEE MONTANHA	PPL	18 08 S	40 21 W	77037	00
SANTO ANTÔNIO DA PATRULHA SEE SANTO ANTÔNIO	PPL	29 50 S	50 32 W	77044	00
SANTO ANTÔNIO DA PINDOBA	PPL	3 57 S	41 24 W	77023	01
SANTO ANTÔNIO DA PINDOBA	PPL	4 01 S	41 12 W	77023	01
SANTO ANTÔNIO DA PLATINA	PPL	23 16 S	50 06 W	77042	01
SANTO ANTÔNIO DA POSSE	RSTP	21 35 S	41 41 W	77039	02
SANTO ANTÔNIO DAS MINAS VERMELHAS, RIBEIRÃO	STM	18 19 S	47 21 W	77033	01
SANTO ANTÔNIO DA SORTA	PPL	9 04 S	50 11 W	77015	00
SANTO ANTÔNIO DAS PINDAIBAS, CÔRREGO	STM	16 10 S	41 54 W	77033	02
SANTO ANTÔNIO DAS QUEIMADAS	PPL	8 45 S	36 11 W	77026	01
SANTO ANTONIO DAS RUSSAS SEE BORBU	PPL	4 50 S	38 10 W	77023	00
SANTO ANTÔNIO DAS TÁBUAS	PPL	13 12 S	48 16 W	77032	02
SANTO ANTÔNIO DAS TREMPES	PPL	9 46 S	39 51 W	77026	01
SANTO ANTÔNIO DA VARGEM ALEGRE	PPL	20 19 S	44 12 W	77039	01
SANTO ANTÔNIO DE ARUANÃS SEE CHAVES	PPL	0 10 S	49 55 W	77015	00
SANTO ANTÔNIO DE ARUÃS SEE CHAVES	PPL	0 10 S	49 55 W	77015	00
SANTO ANTÔNIO DE BAIXO, RIBEIRÃO	STM	19 04 S	52 10 W	77052	01
SANTO ANTONIO DE BALSAS SEE BALSAS	PPL	7 31 S	46 02 W	77021	00
SANTO ANTÔNIO DE BARCELONA	PPL	17 27 S	40 09 W	77032	01
SANTO ANTÔNIO DE CASSIANÃ	PPL	7 19 S	64 56 W	77013	01
SANTO ANTONIO DE GUARUPA SEE GUARUPÁ	PPL	1 25 S	51 39 W	77015	00
SANTO ANTONIO DE IMBITUVA SEE IMBITUVA	PPL	25 12 S	50 35 W	77042	00
SANTO ANTONIO DE ITABAPOANA SEE CALMEIROS	PPL	21 31 S	41 44 W	77039	00
SANTO ANTÔNIO DE JESUS	PPL	12 58 S	39 16 W	77032	01
SANTO ANTÔNIO DE JESUS SEE SANTO ANTÔNIO	PPL	14 54 S	39 08 W	77032	00
SANTO ANTÔNIO DE JUQUIA SEE JUQUIÁ	PPL	24 19 S	47 38 W	77041	00
SANTO ANTÔNIO DE LISBOA	PPL	27 11 S	48 31 W	77043	01
SANTO ANTÔNIO DE PÁQUA	PPL	21 32 S	42 11 W	77039	01
SANTO ANTÔNIO DE POSSE	PPL	22 36 S	46 55 W	77041	01
SANTO ANTÔNIO DE POSSE SEE PESSAÇA	RSTR	22 36 S	46 57 W	77041	00
SANTO ANTÔNIO DE TAUÁ SEE SANTO ANTÔNIO DO TAUÁ	PPL	1 21 S	48 08 W	77015	00
SANTO ANTÔNIO DE TEÓFILO DIAS	PPL	17 45 S	40 35 W	77033	02
SANTO ANTÔNIO DO ARACIÃ	PPL	5 35 S	64 11 W	77013	01
SANTO ANTÔNIO DO AMPARO	PPL	20 57 S	44 55 W	77033	01
SANTO ANTONIO DO AMORIM	PPL	20 33 S	42 16 W	77032	01
SANTO ANTÔNIO DO ARACAZAL	PPL	20 34 S	42 16 W	77033	00
SANTO ANTÔNIO DO ATININGA	PPL	5 35 S	60 57 W	77013	01
SANTO ANTÔNIO DO AZEITE	PPL	21 33 S	44 11 W	77033	02
SANTO ANTÔNIO DO BOQUEIRÃO DE QUIXERAMOBIM SEE QUIXERAMOBIM	PPL	5 12 S	39 17 W	77023	00
SANTO ANTÔNIO DO BONITO, RIBEIRÃO	STM	18 26 S	46 58 W	77033	01
SANTO ANTÔNIO DO CAIUÁ	PPL	22 42 S	52 22 W	77042	00
SANTO ANTÔNIO DO CALVÉ SEE SANTO ANTÔNIO DO CAIUÁ	PPL	22 42 S	52 22 W	77042	00
SANTO ANTÔNIO DO CAPIVARÍ SEE LÍDICE	PPL	22 51 S	44 12 W	77043	00
SANTO ANTÔNIO DO CAPOEIRÃO SEE CAMPO ALEGRE	PPL	16 16 S	49 22 W	77042	00
SANTO ANTÔNIO DO CARACARU	PPL	1 34 S	52 25 W	77015	01
SANTO ANTONIO DO CARACOL SEE SANTO ANTÔNIO	PPL	21 12 S	56 59 W	77041	00
SANTO ANTÔNIO DO CUMARU SEE SANTO ANTÔNIO	PPL	1 26 S	47 20 W	77015	00
SANTO ANTÔNIO DO GLÓRIA	PPL	20 57 S	42 18 W	77033	01
SANTO ANTÔNIO DO GRAMA	PPL	20 19 S	42 36 W	77043	01
SANTO ANTÔNIO DO IÇÁ	PPL	3 05 S	67 57 W	77013	01
SANTO ANTÔNIO DO IMBÉ	PPL	21 59 S	41 59 W	77035	01
SANTO ANTONIO DO INCA SEE SANTO ANTÔNIO DO IÇÁ	PPL	3 05 S	67 57 W	77033	00

APPROVED FOR RELEASE: 2007/02/20: CIA-RDP01-00707R000200050005-7

APPROVED FOR RELEASE: 2007/02/20: CIA-RDP01-00707R000200050005-7

SANTO ANTÔNIO DO INDAIÁ SEE SANTO ANTÔNIO DO ANDIRÁ	PPL	20	33	S	52	16	W 77033 00
SANTO ANTÔNIO DO IPATIM	PPL	26	16	S	51	23	W 77042 01
SANTO ANTÔNIO DO ITAIM SEE ITAIM	PPL	22	24	S	45	53	W 77033 00
SANTO ANTÔNIO DO ITANHÉ	PPL	18	30	S	43	18	W 77033 01
SANTO ANTÔNIO DO JACINTO	PPL	16	51	S	40	08	W 77033 01
SANTO ANTÔNIO DO JARDIM SEE JARDIM	PPL	7	35	S	39	16	W 77023 00
SANTO ANTÔNIO DO JARDIM	PPL	22	07	S	46	41	W 77041 01
SANTO ANTÔNIO DO JORDÃO SEE SEDE/ÍNDIA	PPL	12	33	S	39	05	W 77032 00
SANTO ANTÔNIO DO LEITE	PPL	20	21	S	47	44	W 77033 01
SANTO ANTÔNIO DO LEVERGER	PPL	15	52	S	56	05	W 77051 01
SANTO ANTÔNIO DO LOPES SEE SANTO ANTÔNIO DOS LOPES	PPL	4	50	S	44	29	W 77021 03
SANTO ANTÔNIO DO MANHUAÇU	PPL	19	40	S	41	50	W 77033 01
SANTO ANTÔNIO DO MANHUAÇÚ SEE SANTO ANTÔNIO DO MANHUAÇU	PPL	19	40	S	41	50	W 77033 00
SANTO ANTONIO DO MUTUM SEE GRAMADA	PPL	20	11	S	42	25	W 77033 00
SANTO ANTÔNIO DO NORTE	PPL	20	05	S	45	17	W 77033 01
SANTO ANTÔNIO DO NUCURI	PPL	17	44	S	41	58	W 77033 01
SANTO ANTÔNIO DO NUQUI	PPL	21	02	S	41	26	W 77034 01
SANTO ANTÔNIO DO RUTUM	PPL	19	40	S	40	57	W 77044 01
SANTO ANTÔNIO DO NORTE	PPL	18	48	S	43	32	W 77033 01
SANTO ANTÔNIO DO OLHO D'ÁGUA SEE OLHO D'ÁGUA	PPL	16	07	S	48	36	W 77052 00
SANTO ANTÔNIO DO ORIENTE	PPL	20	24	S	41	29	W 77034 02
SANTO ANTONIO DO PADUA SEE SANTO ANTÔNIO DE PÁDUA	PPL	21	32	S	42	11	W 77035 00
SANTO ANTÔNIO DO PALMITAL	PPL	23	49	S	51	27	W 77042 01
SANTO ANTÔNIO DO PARI	PPL	29	32	S	54	40	W 77042 00
SANTO ANTÔNIO DO PELOTAS	PPL	28	12	S	50	42	W 77043 01
SANTO ANTÔNIO DO PINHAL SANTO ANTÔNIO DO PINHAL	PPL	22	14	S	51	55	W 77043 01
SANTO ANTÔNIO DO PIRAPETINGA	PPL	20	37	S	43	21	W 77033 01
SANTO ANTÔNIO DO PORTÃO	PPL	5	22	S	55	50	W 77015 01
SANTO ANTÔNIO DO RIBEIRÃO, CÓRREGO	STM	17	52	S	39	38	W 77032 02
SANTO ANTONIO DO RIO ABAIXO SEE SANTO ANTÔNIO DO LEVERGER	PPL	15	42	S	56	05	W 77051 00
SANTO ANTÔNIO DO RIO ABAIXO	PPL	19	14	S	43	15	W 77033 01
SANTO ANTÔNIO DO RIO DAS PEDRAS	PPL	12	51	S	38	24	W 77032 02
SANTO ANTÔNIO DO RIO DE PEIXE	PPL	18	43	S	43	22	W 77033 01
SANTO ANTONIO DO RIO DO PEIXE SEE SANTO ANTÔNIO DO RIO DE PEIXE	PPL	18	43	S	43	22	W 77033 00
SANTO ANTÔNIO DO RIO MADEIRA	PPL	8	48	S	63	56	W 77011 00
SANTO ANTÔNIO DO RIO PRETO	PPL	21	04	S	42	35	W 77033 02
SANTO ANTÔNIO DO RIO VERDE	PPL	17	57	S	47	27	W 77042 01
SANTO ANTÔNIO DOS ALVES	PPL	4	16	S	43	46	W 77021 01
SANTO ANTÔNIO DOS ANJOS DA LAGUNA, LAGOA	LGN	28	28	S	48	50	W 77043 03
SANTO ANTÔNIO DOS CAMPOS	PPL	20	06	S	44	58	W 77033 01
SANTO ANTONIO DOS CAVALHEIROS SEE CAVALHEIROS	PPL	17	19	S	48	02	W 77052 00
SANTO ANTONIO DOS INDIOS SEE ÍNDIOS	PPL	27	47	S	50	12	W 77043 00
SANTO ANTÔNIO DOS LOPES	PPL	4	50	S	44	29	W 77021 01
SANTO ANTÔNIO DOS MILAGRES	PPL	20	18	S	41	40	W 77045 02
SANTO ANTÔNIO DOS PRAZERES	PPL	12	14	S	38	56	W 77042 02
SANTO ANTONIO DOS TIROS SEE TIROS	PPL	19	00	S	45	58	W 77033 00
SANTO ANTÔNIO DOS VELASQUES SEE SANTO ANTÔNIO	PPL	12	56	S	38	36	W 77032 00
SANTO ANTÔNIO DO TARÉ SEE TARÉ	PPL	8	43	S	36	52	W 77026 00
SANTO ANTÔNIO DO TAUÁ	PPL	1	11	S	69	38	W 77015 01
SANTO ANTÔNIO DO TIBIRI SEE SANTO ANTÔNIO	PPL	12	32	S	38	54	W 77032 00
SANTO ANTÔNIO DO URUPI	PPL	12	26	S	38	48	W 77032 02
SANTO ANTÔNIO GRANDE, RIO	STM	9	25	S	35	31	W 77027 02
SANTO ANTÔNIO MIRIM, RIO SEE MIRIM, RIO	STM	9	3	S	35	37	W 77027 00
SANTO ANTÔNIO POUSO ALEGRE	PPL	18	32	S	45	20	W 77034 02
SANTO ANTÔNIO RIO VERDE SEE SANTO ANTÔNIO DO RIO VERDE	PPL	17	57	S	47	27	W 77032 00
SANTO AUGUSTO	PPL	27	51	S	53	47	W 77044 01
SANTO CHRISTO SEE SANTO CRISTO	PPL	27	50	S	54	40	W 77044 00
SANTO CHRISTO, RIO SEE SANTO CRISTO, RIO	STM	27	33	S	54	44	W 77044 00
SANTO CRISTO	PPL	1	13	S	47	40	W 77015 01
SANTO CRISTO SEE SÃO MIGUEL DE TOUROS	PPL	5	07	S	35	38	W 77024 00

APPROVED FOR RELEASE: 2007/02/20: CIA-RDP01-00707R000200050005-7

APPROVED FOR RELEASE: 2007/02/20: CIA-RDP01-00707R000200050005-7

SANTO CRISTO	PPL	37 57 S	54 47 W	77044	01
SANTO CRISTO, ARROIO	STM	29 01 S	55 49 W	77044	01
SANTO CRISTO, PONTA	PT	5 36 S	35 17 W	77026	01
SANTO CRISTO, RIO	STM	27 33 S	54 46 W	77044	01
SANTO DOMINGO DA ESCAINA SEE SÃO DOMINGOS DA ESCAINA	PPL	21 50 S	44 21 W	77033	00
SANTO DOMINGOS SEE SÃO DOMINGOS	PPL	19 36 S	57 38 W	77041	00
SANTO DOMINGOS, RIBEIRÃO	STM	16 35 S	51 49 W	77042	01
SANTO EDUARDO	PPL	21 23 S	41 28 W	77035	01
SANTO EDUARDO, SERRA DE	MT	21 20 S	41 35 W	77039	01
SANTO ELIAS	PPL	7 46 S	72 36 W	77012	01
SANTO EMÍLIO	PPL	12 53 S	60 52 W	77032	01
SANTO-EMGÊNIO DE SANTO EUGÊNIO	PPL	8 09 S	46 50 W	77022	00
SANTO ESTÊVÃO	PPL	21 47 S	57 46 W	77031	01
SANTO ESTÊVÃO SANTO ESTÊVÃO	PPL	12 47 S	58 36 W	77037	00
SANTO ESTÊVÃO DOM MARCÍLIO	PPL	6 54 S	39 09 W	77023	00
SANTO ESTÊVÃO	PPL	7 30 S	69 06 W	77027	01
SANTO ESTÊVÃO	PPL	12 26 S	39 15 W	77032	01
SANTO ESTÊVÃO SEE MAYAZIRE	PPL	12 41 S	38 55 W	77032	00
SANTO ESTÊVÃO	PPL	12 42 S	38 16 W	77032	01
SANTO ESTÊVÃO, MORRO SEE SANTO ESTÊVÃO, RIBEIRÃO	STM	5 41 S	69 16 W	77021	00
SANTO ESTÊVÃO, RIBEIRÃO	STM	5 41 S	69 16 W	77021	01
SANTO ESTÊVÃO, RIBEIRÃO	STM	27 10 S	48 26 W	77039	01
SANTO ESTÊVÃO VELHO SEE ESTÊVÃO VELHO	PPL	12 24 S	38 09 W	77032	00
SANTO EUFÊNIO	PPL	8 09 S	61 55 W	77022	01
SANTO EUSÉBIO	PPL	4 24 S	72 53 W	77019	01
SANTO EUSTACHIO, BANHADO SEE SANTO EUSTÁQUIO, ARROIO	STM	30 06 S	55 36 W	77044	00
SANTO EUSTÁQUIO, ARROIO	STM	30 06 S	55 36 W	77044	01
SANTO EXPEDITO	PPL	21 49 S	51 22 W	77041	01
SANTO HELÊNIO	PPL	20 46 S	49 52 W	77039	01
SANTO HIPÓLITO	PPL	18 16 S	44 14 W	77043	01
SANTO HIPPOLYTO SEE SANTO HIPÓLITO	PPL	18 16 S	44 14 W	77043	00
SANTO IGNACIO, RIBEIRÃO SEE SANTO INÁCIO, RIBEIRÃO	STM	22 25 S	52 47 W	77041	00
SANTO INÁCIO, RIO SEE SANTO INÁCIO, RIO	STM	27 37 S	51 52 W	77042	00
SANTO ISMAEL, RIO SEE SANTO INÁCIO, RIO	STM	23 20 S	48 43 W	77041	00
SANTO INÁCIO	PPL	9 16 S	36 59 W	77020	01
SANTO INÁCIO	PPL	11 06 S	62 44 W	77032	01
SANTO INÁCIO	PPL	13 13 S	60 08 W	77032	02
SANTO INÁCIO	PPL	16 09 S	38 48 W	77037	02
SANTO INÁCIO SEE LUMÉNCIO	PPL	22 25 S	49 48 W	77041	00
SANTO INÁCIO	PPL	22 41 S	51 49 W	77042	01
SANTO INÁCIO	PPL	33 48 S	54 09 W	77044	02
SANTO INÁCIO	RSTN	22 04 S	42 06 W	77033	01
SANTO INÁCIO, CÓRREGO	STM	19 51 S	46 41 W	77033	02
SANTO INÁCIO, IGARAPÉ	STM	0 29 N	64 03 W	77019	01
SANTO INÁCIO, IGARAPÉ	STM	9 48 S	64 18 W	77011	01
SANTO INÁCIO, IGARAPÉ	STM	10 23 S	63 16 W	77011	01
SANTO INÁCIO, ILHAS	ISL	22 37 S	51 50 W	77041	01
SANTO INÁCIO, RIBEIRÃO	STM	12 04 S	48 29 W	77032	00
SANTO INÁCIO, RIBEIRÃO	STM	17 02 S	48 09 W	77042	01
SANTO INÁCIO, RIBEIRÃO	STM	22 29 S	50 47 W	77041	01
SANTO INÁCIO, RIBEIRÃO	STM	22 40 S	49 44 W	77041	02
SANTO INÁCIO, RIBEIRÃO	STM	19 52 S	48 21 W	77033	01
SANTO INÁCIO, RIO	STM	12 58 S	47 26 W	77032	01
SANTO INÁCIO, RIO	STM	10 24 S	67 15 W	77033	01
SANTO INÁCIO, RIO	STM	22 57 S	51 52 W	77042	01
SANTO INÁCIO, RIO	STM	23 25 S	48 49 W	77041	01
SANTO INÁCIO, SERRA DE	MLLS	21 35 S	44 50 W	77033	02
SANTO INÁCIO, SERRA DO	RSGS	13 19 S	42 29 W	77032	01
SANTO ISIDRO	PPL	4 27 S	48 34 W	77029	01
SANTO ISMAEL, CÓRREGO	STM	18 51 S	50 29 W	77042	02
SANTO ONOFRE	PPL	7 35 S	57 56 W	77021	01
SANTO ONOFRE	PPL	13 04 S	42 54 W	77032	01
SANTO ONOFRE	PPL	18 29 S	41 38 W	77037	01
SANTO ONOFRE	PPL	25 58 S	55 25 W	77051	01
SANTO ONOFRE, LAGOA	LK	32 36 S	53 25 W	77052	01
SANTO ONOFRE, RIO	STMI	32 36 S	53 12 W	77052	01
SANTO ONOFRE, RIO SEE SANTO ONOFRE, RIO	STMI	32 34 S	53 12 W	77052	00
SANTO RITA SEE SANTA RITA DO WEIL	PPL	9 28 S	65 19 W	77013	00
SANTOS SEE MIRAGEM	PPL	7 02 S	39 17 W	77023	00

APPROVED FOR RELEASE: 2007/02/20: CIA-RDP01-00707R000200050005-7

APPROVED FOR RELEASE: 2007/02/20: CIA-RDP01-00707R000200050005-7

SANTOS	PPL	16 21 S	41 34 W	77031	01
SANTOS	PPL	16 28 S	40 42 W	77033	02
SANTOS	PPL	23 57 S	46 20 W	77041	01
SANTOS	PPL	32 39 S	52 36 W	77044	01
SANTOS, BAÍA DE	BAY	24 00 S	46 23 W	77041	00
SANTOS, IGARAPÉ DOS	STM	3 42 S	49 43 W	77015	01
SANTOS, LAJE DE	RKD	24 19 S	46 11 W	77041	01
SANTOS, RIO DOS	STM	12 36 S	47 58 W	77052	01
SANTOS COSME E DAMIÃO SEE PEREIRO	PPL	6 03 S	38 28 W	77023	00
SANTOS COSME E DAMIÃO DA VENDA DO PEREIRO SEE PEREIRO	PPL	6 03 S	38 28 W	77023	00
SANTOS DIAS	RSTN	21 37 S	41 05 W	77033	01
SANTOS DUMONT	PPL	6 26 S	48 19 W	77013	01
SANTOS DUMONT	PPL	10 25 S	42 29 W	77011	02
SANTOS DUMONT	PPL	13 27 S	40 26 W	77041	00
SANTOS DUMONT	PPL	21 28 S	43 34 W	77032	01
SANTOS DUMONT, ESTAÇÃO	RSTN	21 39 S	43 25 W	77041	01
SANTO SEBASTIAN SEE SÃO SEBASTIÃO	PPL	2 52 S	48 14 W	77013	00
SANTOS REIS	PPL	23 37 S	50 16 W	77042	01
SANTOS REIS	PPL	28 37 S	53 54 W	77044	01
SANTO THOMAZ SEE SIPICUÉ	PPL	22 33 S	55 43 W	77031	00
SAN XAVIER, ILHAS SEE SÃO XAVIER, ILHAS	ISLS	27 54 S	55 09 W	77044	00
SÃO AGOSTINHO, CABO SEE SANTO AGOSTINHO, CABO DE	CAPE	8 20 S	34 59 W	77026	00
SÃO AMARO ISLAND SEE SANTO AMARO, ILHA DE	ISL	23 57 S	46 14 W	77041	00
SÃO AMÉLIA SEE SANTA AMÉLIA	PPL	9 59 S	46 42 W	77021	00
SÃO ANGOSTINHO, CABO DE SEE SANTO AGOSTINHO, CABO DE	CAPE	8 20 S	34 59 W	77026	00
SÃO ANTONIO SEE SANTO ANTÔNIO	PPL	9 39 S	70 09 W	77012	00
SÃO ANTONIO SEE SANTO ANTÔNIO	PPL	9 01 S	42 46 W	77022	00
SÃO ANTONIO SEE SANTO ANTÔNIO POUSO ALEGRE	PPL	18 32 S	40 24 W	77014	00
SÃO ANTÔNIO SEE ARENARIO	PPL	17 01 S	54 36 W	77051	00
SÃO ANTÔNIO, RIO SEE SANTO ANTÔNIO, RIACHO	STMI	8 48 S	35 13 W	77032	00
SÃO ANTÔNIO DA MATUM SEE SANTO ANTÔNIO DO MATUM	PPL	19 40 S	40 37 W	77034	00
SÃO ANTONIO DA SALTA SEE SANTO ANTÔNIO DA SOLTA	PPL	8 04 S	39 11 W	77019	00
SÃO ANTONIO DE ITAMIM SEE ITAIM	PPL	22 26 S	45 53 W	77033	00
SÃO ANTÔNIO DE POUSO ALEGRE SEE SANTO ANTÔNIO POUSO ALEGRE	PPL	18 32 S	40 20 W	77034	00
SÃO BARNABÉ	PPL	11 27 S	19 34 W	77047	01
SÃO BARNABÉ	PPL	19 52 S	41 26 W	77033	01
SÃO BARTHOLOMEO, RIO SEE SÃO BARTOLOMEU, RIO	STM	16 48 S	47 55 W	77052	00
SÃO BARTHOLOMEU SEE SÃO BARTOLOMEU	PPL	20 18 S	43 35 W	77033	00
SÃO BARTHOLOMEU SEE SÃO BENTO	PPL	23 33 S	49 15 W	77041	00
SÃO BARTOLOMEU	PPL	6 36 S	39 30 W	77023	01
SÃO BARTOLOMEU	PPL	9 26 S	37 16 W	77027	02
SÃO BARTOLOMEU	PPL	12 28 S	42 59 W	77032	01
SÃO BARTOLOMEU	PPL	20 03 S	42 50 W	77033	02
SÃO BARTOLOMEU	PPL	20 18 S	43 35 W	77033	01
SÃO BARTOLOMEU SEE SÃO BENTO	PPL	23 03 S	49 15 W	77041	00
SÃO BARTOLOMEU	RSTC	23 01 S	49 16 W	77041	00
SÃO BARTOLOMEU, RIBEIRÃO	STM	17 35 S	45 59 W	77034	01
SÃO BARTOLOMEU, RIBEIRÃO	STM	18 56 S	46 28 W	77033	01
SÃO BARTOLOMEU, RIBEIRÃO	STM	21 15 S	44 14 W	77033	02
SÃO BARTOLOMEU, RIO	STM	15 53 S	47 17 W	77052	01
SÃO BARTOLOMEU, RIO	STM	16 48 S	47 55 W	77052	01
SÃO BENEDICTO SEE SÃO BENEDITO	PPL	0 28 S	61 46 W	77014	00
SÃO BENEDITO SEE MOIRABA	PPL	2 27 S	49 29 W	77015	00
SÃO BENEDICTO SEE SÃO BENEDITO DO RIO PRÊTO	PPL	3 20 S	43 35 W	77021	00
SÃO BENEDICTO SEE SÃO BENEDITO	PPL	3 28 S	60 06 W	77014	00
SÃO BENEDICTO SEE SÃO BENEDITO	PPL	4 03 S	49 53 W	77023	00
SÃO BENEDICTO SEE ISAACI	PPL	8 49 S	35 57 W	77026	00
SÃO BENEDICTO, CACHOEIRA SEE SÃO BENEDITO, CACHOEIRA	FLLS	10 29 S	63 22 W	77011	00
SÃO BENEDICTO, RIO SEE SÃO BENEDITO, RIO	STM	9 11 S	57 02 W	77015	00
SÃO BENEDITO	PPL	0 28 S	61 46 W	77014	01
SÃO BENEDITO	PPL	1 34 S	52 59 W	77019	01
SÃO BENEDITO SEE MOIRABA	PPL	2 27 S	49 29 W	77015	00
SÃO BENEDITO SEE SÃO BENEDITO DO RIO PRÊTO	PPL	3 20 S	43 35 W	77021	00

APPROVED FOR RELEASE: 2007/02/20: CIA-RDP01-00707R000200050005-7

APPROVED FOR RELEASE: 2007/02/20: CIA-RDP01-00707R000200050005-7

SÃO BENEDITO		PPL	3 28 N	60 10 W	77014	01	SÃO BENTO			PPL	2 42 S	44 50 W	77021	01
SÃO BENEDITO		PPL	3 55 S	61 57 W	77013	01	SÃO BENTO			PPL	3 02 N	60 30 W	77014	01
SÃO BENEDITO		PPL	4 03 S	60 53 W	77023	01	SÃO BENTO	SEE	AMONTADA	PPL	3 25 S	39 58 W	77023	00
SÃO BENEDITO	SEE BENEDITINOS	PPL	5 27 S	42 22 W	77022	00	SÃO BENTO			PPL	4 28 S	45 20 W	77021	01
SÃO BENEDITO		PPL	7 06 S	58 41 W	77013	01	SÃO BENTO	SEE	SÃO BENTO DO NORTE	PPL	5 04 S	36 02 W	77024	00
SÃO BENEDITO	SEE IRACI	PPL	6 49 S	33 57 W	77026	00	SÃO BENTO			PPL	5 28 S	48 20 W	77032	01
SÃO BENEDITO		PPL	12 44 S	39 52 W	77032	02	SÃO BENTO			PPL	5 30 S	48 21 W	77015	01
SÃO BENEDITO	SEE CARAÍPE	PPL	12 47 S	39 05 W	77032	00	SÃO BENTO			PPL	5 48 S	44 43 W	77021	01
SÃO BENEDITO		PPL	17 07 S	49 36 W	77032	01	SÃO BENTO	SEE	FERNANDO PEDROSA	PPL	5 41 S	36 32 W	77024	00
SÃO BENEDITO		PPL	18 48 S	56 01 W	77031	01	SÃO BENTO			PPL	5 49 S	48 22 W	77023	01
SÃO BENEDITO		PPL	19 07 S	44 48 W	77033	01	SÃO BENTO			PPL	5 50 S	47 07 W	77021	01
SÃO BENEDITO SEE SÃO BENEDITO DA CACHOEIRINHA		PPL	20 14 S	47 53 W	77041	00	SÃO BENTO			PPL	5 55 S	48 08 W	77032	01
SÃO BENEDITO		PPL	20 50 S	48 58 W	77041	02	SÃO BENTO	SEE	IBICUÍ	PPL	5 56 S	39 25 W	77023	00
SÃO BENEDITO		PPL	21 46 S	41 33 W	77035	01	SÃO BENTO			PPL	6 01 S	41 31 W	77022	01
SÃO BENEDITO, CACHOEIRA		FLLS	10 20 S	63 27 W	77011	01	SÃO BENTO	SEE	SÃO BENTO DO TRAIRI	PPL	6 20 S	36 05 W	77024	00
SÃO BENEDITO, CÓRREGO		STM	17 52 S	41 58 W	77033	02	SÃO BENTO	SEE	SERRA DE SÃO BENTO	PPL	6 25 S	35 38 W	77024	00
SÃO BENEDITO, ILHA		ISL	2 33 S	57 06 W	77013	01	SÃO BENTO			PPL	6 25 S	41 21 W	77022	01
SÃO BENEDITO, RIACHO SEE FLORESTA, RIACHO		STMI	7 01 S	40 23 W	77023	00	SÃO BENTO			PPL	6 29 S	37 27 W	77029	01
SÃO BENEDITO, RIO		STM	9 11 S	57 02 W	77025	01	SÃO BENTO			PPL	7 17 S	41 46 W	77022	01
SÃO BENEDITO, RIO		STM	24 51 S	50 22 W	77042	01	SÃO BENTO			PPL	7 32 S	42 23 W	77022	01
SÃO BENEDITO DA CACHOEIRA SEE SÃO BENEDITO DA CACHOEIRINHA		PPL	20 14 S	47 53 W	77041	00	SÃO BENTO			PPL	7 33 S	44 21 W	77015	01
SÃO BENEDITO DA CACHOEIRINHA		PPL	20 14 S	47 53 W	77041	01	SÃO BENTO			PPL	8 01 S	35 11 W	77026	01
SÃO BENEDITO DAS AREIAS		PPL	21 19 S	47 02 W	77041	01	SÃO BENTO			PPL	8 15 S	38 01 W	77026	02
SÃO BENEDITO DO RIO PRETO		PPL	3 26 S	45 35 W	77021	01	SÃO BENTO			PPL	8 18 S	45 41 W	77021	02
SÃO BENITO		PPL	16 58 S	58 22 W	77051	00	SÃO BENTO	SEE	SÃO BENTO DO UMA	PPL	8 32 S	36 22 W	77026	00
SÃO BENTO DOS PERIZZI SEE SÃO BENTO		PPL	2 42 S	44 50 W	77021	00	SÃO BENTO			PPL	8 47 S	36 54 W	77026	02
SÃO BENITOS SEE SÃO BENITO		PPL	16 58 S	58 22 W	77051	00	SÃO BENTO			PPL	9 04 S	35 15 W	77027	01
SÃO BERNARDO SEE JAPURÁ		PPL	7 16 S	71 57 W	77013	00	SÃO BENTO			PPL	9 14 S	68 45 W	77012	00
SÃO BERTINHO		PPL	17 28 S	41 53 W	77033	01	SÃO BENTO			PPL	11 49 S	62 06 W	77032	01
SÃO BERTO		PPL	0 22 N	68 49 W	77013	01	SÃO BENTO			PPL	11 56 S	48 41 W	77057	01
SÃO BENTO		PPL	0 48 S	47 21 W	77015	01	SÃO BENTO			PPL	12 13 S	39 43 W	77032	02
SÃO BENTO		PPL	1 17 N	50 47 W	77016	01	SÃO BENTO	SEE	IRMATÁ	PPL	12 25 S	38 41 W	77032	00
SÃO BENTO		PPL	2 19 S	45 27 W	77021	01	SÃO BENTO			PPL	12 29 S	42 55 W	77032	01
SÃO BENTO		PPL	2 30 S	47 44 W	77015	01	SÃO BENTO			PPL	12 33 S	38 47 W	77032	02
							SÃO BENTO			PPL	13 00 S	40 23 W	77032	02
							SÃO BENTO			PPL	15 14 S	57 42 W	77051	01

APPROVED FOR RELEASE: 2007/02/20: CIA-RDP01-00707R000200050005-7

APPROVED FOR RELEASE: 2007/02/20: CIA-RDP01-00707R000200050005-7

SÃO BENTO	PPL	16 00 S	44 14 W	77033	01	
SÃO BENTO	PPL	16 33 S	41 54 W	77033	02	
SÃO BENTO	PPL	16 48 S	57 00 W	77051	01	
SÃO BENTO	PPL	17 59 S	54 54 W	77051	01	
SÃO BENTO	PPL	18 01 S	43 42 W	77033	01	
SÃO BENTO	PPL	18 23 S	56 09 W	77051	01	
SÃO BENTO	PPL	18 27 S	51 47 W	77052	01	
SÃO BENTO	PPL	18 32 S	42 41 W	77033	01	
SÃO BENTO	PPL	19 21 S	44 24 W	77033	01	
SÃO BENTO	PPL	20 29 S	40 56 W	77034	02	
SÃO BENTO	PPL	20 53 S	56 58 W	77051	01	
SÃO BENTO	PPL	20 59 S	57 34 W	77051	01	
SÃO BENTO	PPL	21 00 S	55 10 W	77051	01	
SÃO BENTO	PPL	21 12 S	41 05 W	77034	02	
SÃO BENTO	PPL	21 12 S	41 21 W	77034	02	
SÃO BENTO	PPL	21 55 S	41 07 W	77039	02	
SÃO BENTO SEE SÃO BENTO DE CALDAS	PPL	22 00 S	46 38 W	77039	00	
SÃO BENTO	PPL	22 19 S	47 37 W	77041	02	
SÃO BENTO	PPL	22 54 S	47 29 W	77041	01	
SÃO BENTO SEE SÃO BENTO	PPL	23 03 S	49 19 W	77041	00	
SÃO BENTO SEE SÃO BENTO DO SUL	PPL	26 15 S	49 29 W	77043	00	
SÃO BENTO	PPL	28 18 S	52 54 W	77044	01	
SÃO BENTO SEE PIÚVA	RSTN	21 04 S	54 58 W	77051	00	
SÃO BENTO	RSTN	22 15 S	47 23 W	77041	01	
SÃO BENTO, CÓRREGO	STM	14 15 S	48 03 W	77051	01	
SÃO BENTO, CÓRREGO	STM	15 43 S	54 38 W	77051	01	
SÃO BENTO, CÓRREGO	STM	16 42 S	48 08 W	77052	02	
SÃO BENTO, CÓRREGO SEE SÃO BENTO, CÓRREGO	STM	17 04 S	39 33 W	77032	00	
SÃO BENTO, CÓRREGO	STM	20 21 S	44 55 W	77033	01	
SÃO BENTO, CÓRREGO	STM	21 14 S	41 05 W	77034	02	
SÃO BENTO, CORREGO	STM	21 36 S	51 43 W	77041	01	
SÃO BENTO, CÓRREGO DO	STM	18 13 S	50 08 W	77052	01	
SÃO BENTO, ILHA	ISL	6 14 N	49 30 W	77015	01	
SÃO BENTO, ILHA	ISL	2 51 N	60 35 W	77014	01	
SÃO BENTO, ILHA DE	ISL	7 29 S	60 20 W	77013	01	
SÃO BENTO, LAGOA	LK	3 01 S	41 30 W	77022	01	

SÃO BENTO, MORRO DE	MTN	22 52 S	43 28 W	77036	00
SÃO BENTO, PRAIA DE	BCH	22 49 S	43 13 W	77036	00
SÃO BENTO, RIACHO	STM	6 04 S	42 05 W	77022	02
SÃO BENTO, RIACHO	STM	14 56 S	40 24 W	77032	01
SÃO BENTO, RIACHO	STMI	9 56 S	40 21 W	77029	01
SÃO BENTO, RIACHO	STMI	6 30 S	37 52 W	77025	01
SÃO BENTO, RIACHO	STMI	7 00 S	40 45 W	77022	02
SÃO BENTO, RIACHO	STMI	8 52 S	40 36 W	77026	01
SÃO BENTO, RIBEIRÃO	STM	14 39 S	48 06 W	77032	01
SÃO BENTO, RIBEIRÃO	STM	17 31 S	49 36 W	77052	01
SÃO BENTO, RIBEIRÃO SEE SÃO BENTO, RIO	STM	21 03 S	54 56 W	77051	00
SÃO BENTO, RIBEIRÃO SEE SÃO BENTO, CÓRREGO	STM	21 36 S	51 43 W	77041	00
SÃO BENTO, RIBEIRÃO	STM	21 42 S	48 18 W	77033	01
SÃO BENTO, RIBEIRÃO SEE SÃO BENTO, RIO	STM	21 59 S	53 47 W	77051	00
SÃO BENTO, RIBEIRÃO	STM	22 01 S	46 19 W	77033	02
SÃO BENTO, RIO	STM	5 14 S	44 49 W	77022	01
SÃO BENTO, RIO	STM	18 11 S	47 40 W	77052	01
SÃO BENTO, RIO	STM	18 41 S	46 05 W	77033	01
SÃO BENTO, RIO	STM	21 03 S	54 56 W	77051	01
SÃO BENTO, RIO	STM	21 59 S	53 47 W	77051	01
SÃO BENTO, SERRA	MTN	6 50 S	38 29 W	77025	02
SÃO BENTO, TRAVESSÃO DE	RPDS	9 33 S	48 12 W	77052	01
SÃO BENTO, VEREDA	STMI	10 59 S	42 57 W	77032	01
SÃO BENTO ALTO	PPL	20 40 S	49 34 W	77043	02
SÃO BENTO DA AMONTADA SEE AMONTADA	PPL	3 23 S	39 50 W	77073	00
SÃO BENTO D'AMONTADA SEE AMONTADA	PPL	3 23 S	39 50 W	77073	00
SÃO BENTO DAS LAJES	PPL	12 37 S	38 41 W	77032	02
SÃO BENTO DAS PERDIZES SEE SÃO BENTO	PPL	2 42 S	44 50 W	77021	00
SÃO BENTO D' CALDAS	PPL	22 00 S	46 38 W	77039	01
SÃO BENTO DO IBIAPÁ SEE IBIAPÁ	PPL	12 25 S	38 41 W	77032	00
SÃO BENTO DO NORTE	PPL	5 04 S	36 02 W	77024	01
SÃO BENTO DO SAPUCAHY SEE SÃO BENTO DO SAPUCAÍ	PPL	22 42 S	45 43 W	77041	00

APPROVED FOR RELEASE: 2007/02/20: CIA-RDP01-00707R000200050005-7

APPROVED FOR RELEASE: 2007/02/20: CIA-RDP01-00707R000200050005-7

SÃO BENTO DO SAPUCAI	PPL	22 42 S	45 43 W	77041	01
SÃO BENTO DOS PEIXES SEE SÃO BENTO	PPL	2 42 S	44 50 W	77021	00
SÃO BENTO DO SUL	PPL	26 15 S	49 23 W	77043	01
SÃO BENTO DO TRAIRI	PPL	6 20 S	36 09 W	77026	01
SÃO BENTO DO UNA	PPL	8 32 S	36 22 W	77026	01
SÃO BENTOS SEE SÃO BENITO	PPL	16 50 S	50 22 W	77051	00
SÃO BENTO VELHO	PPL	28 59 S	49 30 W	77043	01
SÃO BERNARDO, RIBEIRÃO SEE SÃO BERNARDO, RIBEIRÃO	STM	14 09 S	47 10 W	77040	00
SÃO BERNARDO	PPL	1 09 S	47 12 W	77015	01
SÃO BERNARDO SEE ARAIOSES	PPL	2 53 S	41 55 W	77021	00
SÃO BERNARDO	PPL	3 32 S	42 24 W	77021	01
SÃO BERNARDO SEE TATAÍRA	PPL	9 59 S	30 15 W	77029	00
SÃO BERNARDO SEE JAPURÁ	PPL	7 10 S	71 57 W	77013	00
SÃO BERNARDO SEE SÃO BERNARDO DO CAMPO	PPL	23 42 S	46 33 W	77041	00
SÃO BERNARDO	PPL	28 51 S	51 08 W	77044	01
SÃO BERNARDO, MORRO DE	HLL	22 50 S	43 24 W	77036	00
SÃO BERNARDO, RIACHO	STMI	9 26 S	40 42 W	77023	01
SÃO BERNARDO, RIACHO	STMI	4 40 S	38 59 W	77023	01
SÃO BERNARDO, RIACHO	STMI	6 29 S	37 00 W	77024	01
SÃO BERNARDO, RIBEIRÃO	STM	15 10 S	48 29 W	77042	01
SÃO BERNARDO, RIBEIRÃO SEE SÃO BERNARDO, RIBEIRÃO	STM	16 03 S	47 16 W	77040	01
SÃO BERNARDO DAS RUSSAS SEE RUSSAS	PPL	4 56 S	37 58 W	77033	00
SÃO BERNARDO DO CAMPO	PPL	23 42 S	46 33 W	77041	01
SÃO BERNARDO DO PARNAÍBA SEE SÃO BERNARDO	PPL	3 27 S	42 24 W	77021	00
SÃO BERNARDO DO PARNAÍBA SEE ARAIOSES	PPL	2 53 S	41 55 W	77021	00
SÃO BENTO	PPL	23 03 S	49 15 W	77041	01
SÃO BILMASO, RIBEIRÃO SEE BILMASO, RIBEIRÃO	STM	14 12 S	48 29 W	77042	00
SÃO BOA VENTURA	PPL	7 24 S	38 19 W	77029	01
SÃO BOAVENTURA	PPL	8 11 S	37 49 W	77026	02
SÃO BRÁS, A PEQUENA BELLA SEE ÁGUAS FORMOSAS	PPL	17 05 S	40 57 W	77033	00
SÃO BONIFÁCIO	PPL	27 54 S	48 56 W	77041	01
SÃO BONITO, CÓRREGO	STM	17 04 S	39 33 W	77032	01
SÃO BONITO SEE SÃO BENTO	PPL	9 30 S	48 21 W	77015	00
SÃO BORJA	PPL	28 39 S	56 00 W	77044	01
SÃO BRÁS	PPL	3 26 S	62 44 W	77013	01
SÃO BRÁS	PPL	9 14 S	61 49 W	77013	01
SÃO BRÁS	PPL	6 25 S	58 24 W	77015	01
SÃO BRÁS	PPL	6 57 S	44 35 W	77013	01
SÃO BRÁS	PPL	9 27 S	37 59 W	77026	02
SÃO BRÁS	PPL	9 04 S	42 59 W	77022	01
SÃO BRÁS	PPL	9 04 S	65 46 W	77012	00
SÃO BRÁS	PPL	10 05 S	36 55 W	77027	01
SÃO BRÁS	PPL	12 36 S	38 44 W	77017	01
SÃO BRÁS	PPL	24 57 S	50 36 W	77042	01
SÃO BRÁS	PPL	28 28 S	48 52 W	77043	01
SÃO-BRÁS SEE RIBEIRÃO PEQUENO	PPL	28 27 S	48 52 W	77043	00
SÃO BRÁS, ILHA	ISL	10 07 S	36 53 W	77027	01
SÃO BRÁS, RIACHO	STMI	6 20 S	38 10 W	77024	01
SÃO BRÁS DO SUAÇUÍ	PPL	20 38 S	43 57 W	77033	01
SÃO BRÁS DO SUASSUÍ SEE SÃO BRÁS DO SUAÇUÍ	PPL	20 38 S	43 57 W	77033	00
SÃO BRAZ SEE SÃO BRÁS	PPL	6 14 S	61 49 W	77013	00
SÃO BRAZ SEE SÃO BRÁS	PPL	9 27 S	37 59 W	77026	00
SÃO BRAZ SEE SÃO BRÁS	PPL	9 36 S	42 49 W	77027	00
SÃO BRAZ SEE SÃO BRÁS	PPL	10 05 S	36 55 W	77027	00
SÃO BRAZ SEE SÃO BRÁS	PPL	12 36 S	38 44 W	77017	00
SÃO BRAZ SEE SÃO BRÁS	PPL	24 57 S	50 36 W	77042	00
SÃO BRAZ SEE RIBEIRÃO PEQUENO	PPL	28 27 S	48 52 W	77043	00
SÃO BRAZ, RIACHO SEE SÃO BRÁS, RIACHO	STMI	6 20 S	38 10 W	77024	00
SÃO BRAZ DO SUASSUHY SEE SÃO BRÁS DO SUAÇUÍ	PPL	20 38 S	43 57 W	77033	00
SÃO CAETANO	PPL	9 25 S	41 55 W	77022	02
SÃO CAETANO SEE NARANJÚ	PPL	6 40 S	39 19 W	77021	00
SÃO CAETANO	PPL	6 56 S	60 14 W	77013	01
SÃO CAETANO	PPL	8 12 S	37 59 W	77026	02
SÃO CAETANO	PPL	9 49 S	42 41 W	77032	01
SÃO CAETANO	PPL	12 33 S	38 40 W	77016	02

APPROVED FOR RELEASE: 2007/02/20: CIA-RDP01-00707R000200050005-7

APPROVED FOR RELEASE: 2007/02/20: CIA-RDP01-00707R000200050005-7

SÃO CAETANO	PPL	12 44 S	39 29 W	77032	02
SÃO CAETANO	PPL	14 34 S	46 22 W	77043	01
SÃO CAETANO	PPL	17 29 S	42 43 W	77035	01
SÃO CAETANO	PPL	20 12 S	55 16 W	77041	01
SÃO CAETANO	PPL	20 44 S	40 54 W	77034	02
SÃO CAETANO	PPL	29 51 S	40 55 W	77036	02
SÃO CAETANO SEE NOSSA SENHORA DA PENHA	PPL	21 17 S	41 45 W	77035	00
SÃO CAETANO SEE NOSSA SENHORA DA PENHA	PPL	21 18 S	41 46 W	77035	00
SÃO CAETANO SEE SÃO CAETANO DO SUL	PPL	23 36 S	46 34 W	77041	00
SÃO-CAETANO SEE SÃO CAETANO	PPL	8 21 S	36 06 W	77026	00
SÃO-CAETANO SEE HONSENHOR HORTA	PPL	29 20 S	49 18 W	77019	00
SÃO CAETANO, CORDA SEE CORDA SALVOTAS, BANCO	BNKM	0 56 S	48 07 W	77015	00
SÃO CAETANO, CÓRREGO	STM	17 22 S	46 59 W	77023	01
SÃO CAETANO, RIACHO	STMI	6 01 S	38 26 W	77023	01
SÃO CAETANO, SERRA DE	MMLD	7 55 S	43 35 W	77022	01
SÃO CAETANO DA REPOSA SEE SÃO CAETANO	PPL	8 21 S	36 06 W	77026	00
SÃO CAETANO DE ODIVELAS	PPL	0 45 S	48 02 W	77015	01
SÃO CAETANO DE ODIVELLAS SEE SÃO CAETANO DE ODIVELAS	PPL	0 45 S	48 02 W	77015	00
SÃO CAETANO DO SUL	PPL	23 36 S	46 34 W	77041	01
SÃO CAETÉ	ASTA	20 33 S	69 21 W	77249	04
SÃO CAITANO SEE SÃO CAETANO	PPL	8 12 S	37 59 W	77026	00
SÃO CAITANO	PPL	8 21 S	36 06 W	77026	01
SÃO CALISTO, SERRA DO SEE SÃO CALIXTO, SERRA DO	MLLS	16 32 S	43 18 W	77033	00
SÃO CALIXTO, SERRA DO	MLLS	16 32 S	43 18 W	77033	02
SÃO CAMILO, RIO	STM	24 10 S	53 55 W	77042	01
SÃO CÂNDIDO	PPL	19 30 S	42 18 W	77049	01
SÃO CARLOS	PPL	0 38 S	49 18 W	77015	01
SÃO CARLOS	PPL	1 53 S	45 15 W	77021	01
SÃO CARLOS	PPL	5 55 S	45 16 W	77022	01
SÃO CARLOS	PPL	9 05 S	64 00 W	77011	01
SÃO CARLOS	PPL	9 25 S	52 32 W	77011	00
SÃO CARLOS	PPL	9 43 S	63 09 W	77031	01
SÃO CARLOS	PPL	21 21 S	55 14 W	77041	01
SÃO CARLOS	PPL	22 01 S	47 54 W	77061	01
SÃO CARLOS	PPL	22 12 S	51 59 W	77041	02
SÃO CARLOS	PPL	23 58 S	54 54 W	77051	04
SÃO CARLOS	PPL	27 24 S	52 59 W	77043	01
SÃO CARLOS, APRÍGIO	STM	23 30 S	54 47 W	77051	01
SÃO CARLOS, CACHOEIRA	FLLS	6 55 S	49 33 W	77041	01
SÃO CARLOS, CACHOEIRA	FLLS	10 43 S	61 54 W	77011	01
SÃO CARLOS, ISABARÉ SEE MEDEIROS, ISABARÉ	STM	11 14 S	69 22 W	77011	00
SÃO CARLOS DO CAIUÁ SEE SÃO CARLOS DO IVAÍ	PPL	23 17 S	51 30 W	77062	00
SÃO CARLOS DO IVAÍ	PPL	23 17 S	52 30 W	77062	01
SÃO CARLOS DO PINHAL SEE SÃO CARLOS	PPL	22 01 S	47 54 W	77061	00
SÃO CHRISTOVÃO SEE SÃO CRISTÓVÃO	PPL	6 03 S	64 18 W	77013	00
SÃO CHRISTOVAO SEE SÃO CRISTÓVÃO	PPL	11 01 S	37 12 W	77031	00
SÃO CINZA SEE SAI-CINZA	PPL	6 17 S	57 42 W	77019	00
SÃO CINZA, ILHA DO SEE SAI-CINZA, ILHA	ISL	6 18 S	57 37 W	77015	00
SÃO CLEMENTE	PPL	23 49 S	47 35 W	77061	02
SÃO COSME	PPL	12 32 S	38 48 W	77032	02
SÃO COSME, RIACHO	STMI	5 08 S	39 43 W	77023	01
SÃO COSME E SÃO DAMIÃO, RIO	STM	12 54 S	56 44 W	77051	01
SÃO CRISTAVEW SEE SÃO CRISTÓVÃO	PPLX	22 54 S	43 13 W	77036	00
SÃO CRISTOVAW SEE SÃO CRISTÓVÃO	PPL	6 03 S	64 18 W	77013	00
SÃO CRISTOVAW SEE SÃO SEBASTIÃO	PPL	20 32 S	56 36 W	77051	00
SÃO CRISTOVAW SEE SÃO CRISTÓVÃO	PPLX	22 54 S	43 13 W	77036	00
SÃO CRISTÓVÃO	PPL	3 11 S	44 07 W	77031	01
SÃO CRISTOVÃO	PPL	6 03 S	64 18 W	77013	01
SÃO CRISTÓVÃO	PPL	11 01 S	37 12 W	77031	01
SÃO CRISTÓVÃO	PPL	17 49 S	46 09 W	77051	01
SÃO CRISTÓVÃO SEE SÃO SEBASTIÃO	PPL	20 32 S	56 36 W	77051	00
SÃO CRISTÓVÃO	PPL	22 51 S	43 08 W	77036	02
SÃO CRISTÓVÃO	PPLX	22 54 S	43 13 W	77036	00
SÃO CRISTÓVÃO	ASTN	22 54 S	43 13 W	77036	00
SÃO CRISTÓVÃO, BARRA DE	ENTR	11 10 S	37 10 W	77031	01

APPROVED FOR RELEASE: 2007/02/20: CIA-RDP01-00707R000200050005-7

APPROVED FOR RELEASE: 2007/02/20: CIA-RDP01-00707R000200050005-7

SÃO CRISTÓVÃO, IGARAPÉ	STM	2 58 S	69 36 W	77013	01
SÃO CRISTÓVÃO, RIACHO	STM	7 56 S	38 42 W	77026	01
SÃO DANIÃO	PPL	4 18 S	40 07 W	77023	01
SÃO DESIDÉRIO	PPL	12 22 S	44 58 W	77032	01
SÃO DESIDÉRIO, RIO	STM	12 19 S	45 01 W	77032	01
SÃO DIOGO	PPL	8 22 S	44 48 W	77032	02
SÃO DIOGO	PPL	21 33 S	41 17 W	77035	02
SÃO DOMINGO SEE SÃO DOMINGOS	PPL	4 27 S	61 45 W	77013	00
SÃO DOMINGO SEE GUANUMBI	PPL	8 39 S	37 02 W	77026	00
SÃO DOMINGO	PPL	18 27 S	55 58 W	77051	01
SÃO DOMINGOS SEE SÃO DOMINGOS	PPL	8 07 S	69 29 W	77013	00
SÃO DOMINGOS	PPL	1 05 S	47 02 W	77015	01
SÃO DOMINGOS	PPL	3 34 S	41 24 W	77032	01
SÃO DOMINGOS	PPL	3 44 N	61 21 W	77014	01
SÃO DOMINGOS	PPL	4 14 S	39 17 W	77023	01
SÃO DOMINGOS	PPL	4 55 S	42 51 W	77022	01
SÃO DOMINGOS	PPL	5 44 S	47 30 W	77052	01
SÃO DOMINGOS	PPL	6 25 S	62 15 W	77013	01
SÃO DOMINGOS	PPL	6 27 S	41 30 W	77022	01
SÃO DOMINGOS	PPL	6 27 S	61 45 W	77013	31
SÃO DOMINGOS	PPL	6 28 S	58 06 W	77015	01
SÃO DOMINGOS	PPL	6 45 S	35 03 W	77025	01
SÃO DOMINGOS SEE QUIXARIÚ	PPL	6 48 S	40 17 W	77023	00
SÃO DOMINGOS	PPL	6 49 S	37 56 W	77025	01
SÃO DOMINGOS	PPL	6 49 S	44 38 W	77021	01
SÃO DOMINGOS	PPL	7 02 S	48 18 W	77052	01
SÃO DOMINGOS	PPL	7 41 S	58 39 W	77013	01
SÃO DOMINGOS	PPL	8 04 S	39 26 W	77026	01
SÃO DOMINGOS	PPL	8 07 S	69 29 W	77013	00
SÃO DOMINGOS	PPL	8 [illegible] S	42 02 W	77022	01
SÃO DOMINGOS SEE GUANUMBI	PPL	8 39 S	37 02 W	77026	00
SÃO DOMINGOS	PPL	9 28 S	41 42 W	77032	01
SÃO DOMINGOS	PPL	9 39 S	36 06 W	77027	02
SÃO DOMINGOS	PPL	10 19 S	64 11 W	77011	00
SÃO DOMINGOS	PPL	10 46 S	37 54 W	77031	01
SÃO DOMINGOS	PPL	13 47 S	37 34 W	77031	01
SÃO DOMINGOS	PPL	11 34 S	42 33 W	77032	01
SÃO DOMINGOS	PPL	12 48 S	41 37 W	77032	02
SÃO DOMINGOS	PPL	13 14 S	44 16 W	77032	01
SÃO DOMINGOS	PPL	13 16 S	46 44 W	77052	01
SÃO DOMINGOS	PPL	13 24 S	46 19 W	77032	01
SÃO DOMINGOS	PPL	17 53 S	42 59 W	77033	01
SÃO DOMINGOS	PPL	18 07 S	39 44 W	77032	02
SÃO DOMINGOS SEE SÃO DOMINGO	PPL	18 27 S	55 58 W	77051	00
SÃO DOMINGOS	PPL	19 09 S	40 37 W	77034	01
SÃO DOMINGOS	PPL	19 14 S	57 38 W	77051	01
SÃO DOMINGOS SEE RETIRO SÃO DOMINGOS	PPL	19 42 S	56 27 W	77041	00
SÃO DOMINGOS	PPL	19 45 S	48 14 W	77233	01
SÃO DOMINGOS SEE IBICABA	PPL	19 58 S	41 13 W	77034	00
SÃO DOMINGOS	PPL	20 04 S	41 42 W	77033	02
SÃO DOMINGOS	PPL	20 11 S	41 36 W	77033	02
SÃO DOMINGOS	PPL	20 40 S	53 54 W	77051	01
SÃO DOMINGOS	PPL	20 40 S	56 33 W	77051	01
SÃO DOMINGOS	PPL	21 11 S	57 19 W	77051	01
SÃO DOMINGOS	PPL	21 14 S	41 17 W	77034	02
SÃO DOMINGOS SEE ARÉ	PPL	21 16 S	41 48 W	77035	00
SÃO DOMINGOS	PPL	21 41 S	42 47 W	77033	01
SÃO DOMINGOS	PPL	21 52 S	53 52 W	77051	01
SÃO DOMINGOS	PPL	22 05 S	41 32 W	77035	02
SÃO DOMINGOS	PPL	23 17 S	51 20 W	77042	01
SÃO DOMINGOS	PPL	24 32 S	50 27 W	77042	01
SÃO DOMINGOS	PPL	25 01 S	53 20 W	77042	01
SÃO DOMINGOS	PPL	25 45 S	51 17 W	77042	01
SÃO DOMINGOS	PPL	26 13 S	53 04 W	77042	01
SÃO DOMINGOS	PPL	26 34 S	52 32 W	77043	01
SÃO DOMINGOS	PPL	27 03 S	51 13 W	77043	01
SÃO DOMINGOS	PPL	28 06 S	50 15 W	77043	01
SÃO DOMINGOS SEE SÃO DOMINGOS DO SUL	PPL	28 32 S	51 54 W	77044	00
SÃO DOMINGOS	PPL	28 58 S	55 36 W	77044	02
SÃO DOMINGOS	PPL	31 16 S	54 08 W	77044	01
SÃO DOMINGOS	FLLS	22 41 S	46 01 W	77037	02
SÃO DOMINGOS, CACHOEIRA	FLLS	10 17 S	64 12 W	77011	01

APPROVED FOR RELEASE: 2007/02/20: CIA-RDP01-00707R000200050005-7

APPROVED FOR RELEASE: 2007/02/20: CIA-RDP01-00707R000200050005-7

SÃO DOMINGOS, CACHOEIRA DE	FLLS	5 45 S	47 29 W	77000	01
SÃO DOMINGOS, CACHOEIRA DE	FLLS	16 45 S	49 21 W	77039	01
SÃO DOMINGOS, CAMPOS DE	UPLD	17 53 S	43 57 W	77013	31
SÃO DOMINGOS, CHAPADA DE	HLLS	16 46 S	42 25 W	77013	01
SÃO DOMINGOS, CÓRREGO	STM	5 43 S	47 30 W	77052	01
SÃO DOMINGOS, CÓRREGO	STM	15 17 S	45 02 W	77033	01
SÃO DOMINGOS, CÓRREGO	STM	16 04 S	40 48 W	77033	02
SÃO DOMINGOS, CÓRREGO	STM	16 05 S	49 39 W	77052	02
SÃO DOMINGOS, CÓRREGO SEE SÃO FRANCISCO, CÓRREGO	STM	16 17 S	50 19 W	77052	00
SÃO DOMINGOS, CÓRREGO	STM	16 30 S	50 13 W	77042	01
SÃO DOMINGOS, CÓRREGO	STM	19 43 S	41 31 W	77033	02
SÃO DOMINGOS, CÓRREGO	STM	17 40 S	41 52 W	77033	02
SÃO DOMINGOS, CÓRREGO	STM	18 35 S	39 49 W	77034	01
SÃO DOMINGOS, CÓRREGO SEE SÃO DOMINGOS, RIBEIRÃO	STM	18 39 S	51 52 W	77042	00
SÃO DOMINGOS, CÓRREGO	STM	20 28 S	52 01 W	77051	00
SÃO DOMINGOS, CÓRREGO	STM	20 35 S	41 50 W	77033	02
SÃO DOMINGOS, CÓRREGO	STM	21 51 S	54 54 W	77051	01
SÃO DOMINGOS, CÓRREGO	STM	22 06 S	54 44 W	77041	01
SÃO DOMINGOS, CÓRREGO	STM	22 09 S	55 29 W	77051	01
SÃO DOMINGOS, CÓRREGO	STM	22 47 S	54 37 W	77041	01
SÃO DOMINGOS, CÓRREGO	STM	23 25 S	53 16 W	77042	01
SÃO DOMINGOS, CÓRREGO	STMI	12 30 S	42 16 W	77037	01
SÃO DOMINGOS, IGARAPÉ	STM	10 08 S	63 45 W	77011	01
SÃO DOMINGOS, IGARAPÉ	STM	10 12 S	64 13 W	77011	01
SÃO DOMINGOS, IGARAPÉ	STM	10 28 S	64 06 W	77011	00
SÃO DOMINGOS, ILHA	ISL	1 44 S	50 08 W	77015	01
SÃO DOMINGOS, ILHA	ISL	5 44 S	47 29 W	77052	01
SÃO DOMINGOS, LAJEADO	STM	28 38 S	51 52 W	77044	01
SÃO DOMINGOS, RIACHO	STMI	4 54 S	42 51 W	77022	01
SÃO DOMINGOS, RIACHO	STMI	8 07 S	39 26 W	77026	01
SÃO DOMINGOS, RIACHO	STMI	8 20 S	38 30 W	77026	01
SÃO DOMINGOS, RIBEIRÃO SEE TOLEDO FILHO, RIBEIRÃO	STM	13 32 S	51 27 W	77051	00
SÃO DOMINGOS, RIBEIRÃO	STM	16 21 S	52 34 W	77051	01
SÃO DOMINGOS, RIBEIRÃO	STM	17 33 S	43 22 W	77033	01
SÃO DOMINGOS, RIBEIRÃO SEE SÃO DOMINGOS, RIO	STM	17 50 S	52 21 W	77052	00
SÃO DOMINGOS, RIBEIRÃO	STM	17 53 S	49 26 W	77052	01
SÃO DOMINGOS, RIBEIRÃO	STM	17 57 S	49 29 W	77052	01
SÃO DOMINGOS, RIBEIRÃO SEE SÃO DOMINGOS, RIO	STM	18 06 S	47 42 W	77052	00
SÃO DOMINGOS, RIBEIRÃO	STM	18 11 S	42 28 W	77033	01
SÃO DOMINGOS, RIBEIRÃO	STM	18 39 S	51 52 W	77052	01
SÃO DOMINGOS, RIBEIRÃO	STM	18 40 S	54 37 W	77051	01
SÃO DOMINGOS, RIBEIRÃO SEE SÃO DOMINGOS, RIO	STM	19 13 S	50 44 W	77033	00
SÃO DOMINGOS, RIBEIRÃO	STM	19 59 S	41 49 W	77033	01
SÃO DOMINGOS, RIBEIRÃO	STM	20 08 S	45 37 W	77039	01
SÃO DOMINGOS, RIBEIRÃO SEE SÃO DOMINGOS, CÓRREGO	STM	20 28 S	52 01 W	77041	00
SÃO DOMINGOS, RIBEIRÃO SEE SÃO DOMINGOS, CÓRREGO	STM	20 35 S	41 50 W	77033	00
SÃO DOMINGOS, RIBEIRÃO	STM	20 40 S	41 55 W	77039	02
SÃO DOMINGOS, RIBEIRÃO	STM	21 39 S	45 40 W	75033	01
SÃO DOMINGOS, RIO	STM	1 39 S	50 00 W	77015	01
SÃO DOMINGOS, RIO	STM	5 45 S	43 37 W	77021	01
SÃO DOMINGOS, RIO SEE ROMARÍ, RIO	STM	10 33 S	62 35 W	77011	00
SÃO DOMINGOS, RIO	STM	12 28 S	64 13 W	77011	01
SÃO DOMINGOS, RIO	STM	12 53 S	47 47 W	77042	01
SÃO DOMINGOS, RIO	STM	13 24 S	47 12 W	77042	01
SÃO DOMINGOS, RIO	STM	14 50 S	42 50 W	77033	01
SÃO DOMINGOS, RIO	STM	15 37 S	46 14 W	77033	01
SÃO DOMINGOS, RIO SEE SÃO DOMINGOS, RIBEIRÃO	STM	16 21 S	52 34 W	77051	00
SÃO DOMINGOS, RIO	STM	16 28 S	43 45 W	77033	01
SÃO DOMINGOS, RIO	STM	16 29 S	50 35 W	77042	01
SÃO DOMINGOS, RIO	STM	17 50 S	52 21 W	77042	01
SÃO DOMINGOS, RIO	STM	18 06 S	47 42 W	77052	01
SÃO DOMINGOS, RIO	STM	17 13 S	50 44 W	77033	01
SÃO DOMINGOS, RIO SEE SÃO DOMINGOS, RIBEIRÃO	STM	19 59 S	41 43 W	77013	00
SÃO DOMINGOS, RIO	STM	20 03 S	53 13 W	77051	01
SÃO DOMINGOS, RIO	STM	20 49 S	49 25 W	77041	01
SÃO DOMINGOS, RIO	STM	21 40 S	46 47 W	77041	02
SÃO DOMINGOS, RIO	STM	27 07 S	53 17 W	77043	31

APPROVED FOR RELEASE: 2007/02/20: CIA-RDP01-00707R000200050005-7

APPROVED FOR RELEASE: 2007/02/20: CIA-RDP01-00707R000200050005-7

SÃO DOMINGOS, RIO SEE SÃO DOMINGOS, RIACHO	STMI	8 20 S	38 37 W	77000	02
SÃO DOMINGOS, RIO	STMI	14 42 S	42 56 W	77032	01
SÃO DOMINGOS, SERRA	MTL	3 15 S	41 30 W	77022	02
SÃO DOMINGOS, SERRA	MTL	9 55 S	39 55 W	77023	01
SÃO DOMINGOS, SERRA	SPUR	20 10 S	43 22 W	77000	01
SÃO DOMINGOS, SERRA DE	MT	14 18 S	40 55 W	77032	01
SÃO DOMINGOS, SERRA DE	RDGE	15 00 S	46 23 W	77033	01
SÃO DOMINGOS, SERRA DE	SPUR	15 00 S	46 36 W	77042	01
SÃO DOMINGOS DA BÔA VISTA SEE CAPIM	PPL	1 41 S	47 47 W	77015	00
SÃO DOMINGOS DA BOCAINA	PPL	21 50 S	44 31 W	77033	01
SÃO DOMINGOS DA PRATA SEE SÃO DOMINGOS DO PRATA	PPL	19 52 S	42 58 W	77033	00
SÃO-DOMINGOS-DO-ARAÇUAÍ SEE VIRGEM DA LAPA	PPL	16 49 S	42 21 W	77033	00
SÃO DOMINGOS DO ARASSUAHY SEE VIRGEM DA LAPA	PPL	16 49 S	42 21 W	77033	00
SÃO DOMINGOS DO ARASSUAÍ SEE VIRGEM DA LAPA	PPL	16 49 S	42 21 W	77033	00
SÃO DOMINGOS DO CAPIM SEE CAPIM	PPL	1 41 S	47 47 W	77015	00
SÃO DOMINGOS DO MARANHÃO	PPL	5 42 S	44 22 W	77021	01
SÃO DOMINGOS DO PRATA	PPL	19 52 S	42 58 W	77033	01
SÃO DOMINGOS DO RIO DO PEIXE SEE DOM JOAQUIM	PPL	18 57 S	49 36 W	77033	00
SÃO DOMINGOS DO SUL	PPL	28 32 S	51 54 W	77544	01
SÃO ESTÊVÃO, RIBEIRÃO SEE ESTÊVÃO, RIBEIRÃO	STM	19 10 S	42 13 W	77033	00
SÃO EUSÉBIO, RIACHO	STMI	10 51 S	42 35 W	77032	01
SÃO EUSÉBIO, RIACHO SEE SÃO EUSÉBIO, RIACHO	STMI	10 51 S	42 35 W	77032	00
SÃO FELICIANO, CACHOEIRA	FLLS	8 36 S	57 35 W	77000	01
SÃO FELIPE SEE IÇARA	PPL	6 21 N	67 19 W	77013	00
SÃO FELIPE	PPL	2 10 N	60 59 W	77214	01
SÃO FELIPE SEE SIRINHEM	PPL	6 40 S	69 52 W	77013	00
SÃO FELIPE	PPL	14 49 S	41 23 W	77012	02
SÃO FELIPE SEE MARAPÉ	PPL	20 59 S	41 11 W	77034	00
SÃO FELIPE, CÓRREGO SEE SÃO FELIPE, RIBEIRÃO	STM	20 40 S	41 55 W	77033	00
SÃO FELIPE, CÓRREGO SEE SÃO FELIPE, RIO	STM	20 49 S	41 07 W	77034	00
SÃO FELIPE, ILHA	ISL	2 15 N	60 55 W	77014	01
SÃO FELIPE, RIBEIRÃO SEE SÃO FILIPE, CÓRREGO	STM	15 23 S	44 11 W	77033	00
SÃO FELIPE, RIBEIRÃO	STM	20 40 S	41 55 W	77033	02
SÃO FELIPE, RIBEIRÃO SEE SÃO FELIPE, RIO	STM	20 40 S	41 07 W	77034	00
SÃO FELIPE, RIO	STM	20 49 S	41 07 W	77034	02
SÃO FELIPPE SEE IÇARA	PPL	6 21 N	67 19 W	77013	00
SÃO FELIPPE SEE SIRINHEM	PPL	6 40 S	69 52 W	77013	00
SÃO FELIPPE SEE SÃO FELIPE	PPL	12 51 S	39 06 W	77032	00
SÃO FELIPPE SEE MARAPÉ	PPL	20 59 S	41 11 W	77034	00
SÃO FELIPPE, CACHOEIRAS DE SEE CARACARAI, CACHOEIRA	FLLS	1 57 N	60 56 W	77014	00
SÃO FELIPPE, SERRA DE SEE SÃO FELIPE, SERRA DE	SPUR	15 36 S	44 07 W	77033	00
SÃO FELIX SEE SÃO FÉLIX DO XINGU	PPL	6 38 S	51 59 W	77015	00
SÃO FELIX SEE MARABUÁ	PPL	7 15 S	50 46 W	77023	00
SÃO FELIX SEE ARAÍ	PPL	13 37 S	47 43 W	77042	00
SÃO FÉLIX	PPL	2 46 S	67 49 W	77013	01
SÃO FÉLIX	PPL	3 24 S	42 01 W	77022	01
SÃO FÉLIX	PPL	3 49 S	69 29 W	77013	01
FÉLIX	PPL	4 19 S	45 22 W	77021	01
SÃO FÉLIX	PPL	5 12 S	48 12 W	77021	01
SÃO FÉLIX SEE BREJO DE SÃO FÉLIX	PPL	5 24 S	43 24 W	77021	00
SÃO FÉLIX SEE SÃO FÉLIX DO PIAUÍ	PPL	5 56 S	42 07 W	77022	00
SÃO FÉLIX	PPL	6 30 S	48 37 W	77052	01
SÃO FÉLIX SEE FEITORIA	PPL	7 32 S	49 06 W	77026	00
SÃO FÉLIX	PPL	9 19 S	61 44 W	77011	00
SÃO FÉLIX	PPL	9 29 S	45 28 W	77022	02
SÃO FÉLIX	PPL	9 31 S	44 06 W	77022	02
SÃO FÉLIX	PPL	11 36 S	50 39 W	77052	01
SÃO FÉLIX	PPL	12 38 S	38 58 W	77032	01
SÃO FÉLIX	PPL	12 40 S	40 44 W	77032	02
SÃO FÉLIX	PPL	13 33 S	47 41 W	77052	00
SÃO FÉLIX	PPL	13 38 S	41 19 W	77032	02
SÃO FÉLIX	PPL	18 35 S	41 29 W	77037	01
SÃO FÉLIX	PPL	19 57 S	55 12 W	77051	01
SÃO FÉLIX	PPL	20 35 S	53 48 W	77051	01

APPROVED FOR RELEASE: 2007/02/20: CIA-RDP01-00707R000200050005-7

APPROVED FOR RELEASE: 2007/02/20: CIA-RDP01-00707R000200050005-7

SÃO FÉLIX	RSTN	18	58	S	47	35	W	77013	01	SÃO FILIPE, RIBEIRÃO	STN	20	44	S	41	42	W	77034	01
SÃO FÉLIX, CACHOEIRA	FLLS	9	19	S	61	44	W	77011	01	SÃO FILIPE, SERRA DE	SPUR	15	36	S	44	07	W	77033	01
SÃO FÉLIX, RIACHO SEE										SÃO FILIPPE SEE SÃO FELIPE	PPL	14	49	S	41	21	W	77032	00
SÃO FÉLIX, RIO	STM	13	32	S	48	06	W	77052	00	SÃO FIRMINO	PPL	5	02	S	60	18	W	77013	01
SÃO FÉLIX, RIACHO	STMI	6	53	S	40	27	W	77023	01	SÃO FIRMINO, RIBEIRÃO	STM	17	00	S	47	24	W	77042	01
SÃO FÉLIX, RIACHO	STMI	5	43	S	37	14	W	77024	01										
										SÃO FLORENCIO, CACHOEIRA SEE									
SÃO FÉLIX, RIBEIRÃO	STM	18	58	S	42	15	W	77038	01	SÃO FLORÊNCIO, CACHOEIRA	FLLS	8	26	S	58	17	W	77006	02
SÃO FÉLIX, RIBEIRÃO	STM	19	44	S	48	20	W	77033	01	SÃO FLORÊNCIO, CACHOEIRA	FLLS	8	26	S	59	07	W	77040	01
SÃO FÉLIX, RIBEIRÃO	STM	20	34	S	53	40	W	77041	01	SÃO FLORÊNCIO, IGARAPÉ	STM	8	27	S	48	17	W	77041	01
SÃO FÉLIX, RIO	STM	13	32	S	48	06	W	77052	01	SÃO FLORIANO	PPL	29	25	S	53	54	W	77034	02
SÃO FÉLIX, RIO	STM	18	21	S	42	24	W	77039	01	SAO FRANCISCO SEE									
										SÃO FRANCISCO DO MARANHÃO	PPL	6	15	S	42	52	W	77021	00
SÃO FÉLIX, SERRA	HLLS	4	32	S	38	10	W	77023	01										
SÃO FÉLIX, SERRA DE	UPLD	18	32	S	41	29	W	77037	01	SÃO FRANCISCO	PPL	1	07	S	69	46	W	77015	01
SÃO FÉLIX, VEREDA	STMI	11	22	S	44	52	W	77037	01	SÃO FRANCISCO SEE									
SÃO FÉLIX DAS BALSAS SEE										SÃO FRANCISCO DE ASSIS	PPL	1	57	S	61	32	W	77013	00
SÃO FÉLIX DE BALSAS	PPL	7	08	S	44	52	W	77021	00	SÃO FRANCISCO	PPL	2	01	S	45	08	W	77021	01
SÃO FÉLIX DE BALSAS	PPL	7	08	S	44	52	W	77021	01	SÃO FRANCISCO	PPL	2	30	S	47	42	W	77015	01
										SÃO FRANCISCO SEE JARAYÚ	PPL	2	44	S	49	29	W	77017	00
SÃO FELIX DO PARAGUASSU SEE																			
SÃO FÉLIX	PPL	12	38	S	38	58	W	77037	00	SÃO FRANCISCO	PPL	3	29	N	67	09	W	77014	01
SÃO FÉLIX DO PIAUÍ	PPL	5	56	S	42	07	W	77022	01	SÃO FRANCISCO SEE ITAPAGÉ	PPL	3	41	S	39	34	W	77023	00
SÃO FÉLIX DO XINGU	PPL	6	38	S	51	59	W	77019	01	SÃO FRANCISCO	PPL	4	19	S	55	47	W	77015	01
SÃO FELIZ SEE SÃO FÉLIX	PPL	11	36	S	50	39	W	77032	00	SÃO FRANCISCO SEE									
SÃO FELIZ SEE SÃO FÉLIX	PPL	12	30	S	38	58	W	77037	00	SÃO FRANCISCO NOVO	PPL	4	49	S	54	29	W	77019	00
										SÃO FRANCISCO	PPL	5	18	S	41	42	W	77032	01
SÃO FELIZ SEE SÃO FÉLIX	RSTN	18	58	S	47	35	W	77013	00										
SÃO FERMINO SEE SÃO FIRMINO	PPL	5	02	S	60	18	W	77013	00	SÃO FRANCISCO	PPL	5	47	S	40	16	W	77013	01
SÃO FERNANDO	PPL	6	22	S	37	11	W	77026	01	SÃO FRANCISCO	PPL	5	41	S	67	46	W	77013	00
SÃO FERNANDO	PPL	21	12	S	42	27	W	77039	02	SÃO FRANCISCO	PPL	5	42	S	57	07	W	77015	01
SÃO FIDÉLIS	PPL	21	21	S	39	08	W	77012	01	SÃO FRANCISCO	PPL	5	49	S	60	55	W	77017	01
										SÃO FRANCISCO	PPL	5	56	S	51	22	W	77013	01
SÃO FIDÉLIS	PPL	21	39	S	41	44	W	77035	01										
SÃO FILIPE SEE IÇANA	PPL	9	21	N	67	19	W	77013	00	SÃO FRANCISCO	PPL	6	03	S	42	53	W	77015	01
SÃO FILIPE SEE ITAMARPÉ	PPL	4	40	S	60	52	W	77013	00	SÃO FRANCISCO	PPL	6	11	S	43	57	W	77021	01
SÃO FILIPE	PPL	7	28	S	39	33	W	77029	01	SÃO FRANCISCO	PPL	6	26	S	47	40	W	77042	01
SÃO FILIPE	PPL	12	51	S	39	04	W	77032	01	SÃO FRANCISCO	PPL	6	37	S	56	05	W	77025	01
										SÃO FRANCISCO	PPL	6	40	S	34	59	W	77025	01
SÃO FILIPE	PPL	14	34	S	40	26	W	77032	01										
SÃO FILIPE, CÓRREGO	STM	15	29	S	44	11	W	77033	01	SÃO FRANCISCO SEE QUITAIÚS	PPL	6	52	S	39	06	W	77023	00
SÃO FILIPE, CÓRREGO SEE										SÃO FRANCISCO SEE OLIVEDOS	PPL	6	59	S	36	15	W	77025	00
SÃO FILIPE, RIBEIRÃO	STM	20	44	S	41	42	W	77034	00	SÃO FRANCISCO SEE									
SÃO FILIPE, ILHA SEE										SÃO FRANCISCO DO PIAUÍ	PPL	7	15	S	42	32	W	77022	00
SÃO FELIPE, ILHA	ISL	2	29	N	60	55	W	77014	00										

APPROVED FOR RELEASE: 2007/02/20: CIA-RDP01-00707R000200050005-7

APPROVED FOR RELEASE: 2007/02/20: CIA-RDP01-00707R000200050005-7

São FRANCISCO	PPL	7 45 S	68 47 W	77013	00	
São FRANCISCO	PPL	7 47 S	67 57 W	77092	02	
São FRANCISCO	PPL	8 00 S	37 13 W	77026	02	
São FRANCISCO	PPL	8 02 S	70 45 W	77013	00	
São FRANCISCO SEE JAICÓ	PPL	8 11 S	38 35 W	77076	00	
São FRANCISCO	PPL	8 30 S	39 38 W	77076	01	
São FRANCISCO	PPL	8 47 S	70 36 W	77012	00	
São FRANCISCO	PPL	9 01 S	46 19 W	77091	02	
São FRANCISCO	PPL	9 05 S	67 29 W	77013	01	
São FRANCISCO	PPL	9 07 S	46 36 W	77021	01	
São FRANCISCO	PPL	9 10 S	72 16 W	77012	01	
São FRANCISCO	PPL	9 21 S	44 23 W	77092	01	
São FRANCISCO	PPL	9 29 S	38 52 W	77032	01	
São FRANCISCO SEE PEREIRO	PPL	10 17 S	36 36 W	77027	00	
São FRANCISCO	PPL	10 21 S	36 32 W	77031	01	
São FRANCISCO SEE BREJO GRANDE	PPL	10 26 S	36 28 W	77031	00	
São FRANCISCO	PPL	10 28 S	44 02 W	77022	01	
São FRANCISCO	PPL	10 57 S	69 38 W	77012	01	
São FRANCISCO	PPL	10 58 S	48 31 W	77052	01	
São FRANCISCO SEE SOBRADINHO	PPL	12 06 S	42 11 W	77092	00	
São FRANCISCO	PPL	12 09 S	40 32 W	77032	01	
São FRANCISCO	PPL	12 17 S	39 23 W	77032	02	
São FRANCISCO	PPL	12 19 S	38 48 W	77032	02	
São FRANCISCO	PPL	12 38 S	39 19 W	77032	02	
São FRANCISCO SEE SÃO FRANCISCO DO CONDE	PPL	12 39 S	38 41 W	77032	00	
São FRANCISCO	PPL	12 55 S	38 51 W	77032	01	
São FRANCISCO	PPL	13 07 S	41 59 W	77032	02	
São FRANCISCO	PPL	13 38 S	38 58 W	77032	01	
São FRANCISCO	PPL	14 29 S	47 05 W	77092	01	
São FRANCISCO	PPL	15 57 S	44 52 W	77033	01	
São FRANCISCO	PPL	16 27 S	39 29 W	77012	02	
São FRANCISCO	PPL	18 23 S	57 22 W	77091	01	
São FRANCISCO SEE BARRA DE SÃO FRANCISCO	PPL	18 45 S	40 52 W	77017	00	
São FRANCISCO	PPL	18 45 S	56 55 W	77091	01	
São FRANCISCO	PPL	19 05 S	42 28 W	77033	01	
São FRANCISCO SEE ITAIMBÉ	PPL	19 40 S	46 50 W	77015	00	
São FRANCISCO	PPL	19 45 S	55 13 W	77091	01	
São FRANCISCO	PPL	19 51 S	56 07 W	77091	01	
São FRANCISCO	PPL	19 59 S	41 07 W	77034	01	
São FRANCISCO	PPL	20 20 S	41 35 W	77034	01	
São FRANCISCO	PPL	20 32 S	41 34 W	77034	02	
São FRANCISCO	PPL	21 00 S	42 54 W	77033	01	
São FRANCISCO SEE RANCHO SÃO FRANCISCO	PPL	21 29 S	53 30 W	77091	00	
São FRANCISCO	PPL	21 59 S	51 13 W	77042	02	
São FRANCISCO	PPL	22 07 S	41 35 W	77033	02	
São FRANCISCO	PPL	22 36 S	45 18 W	77033	01	
São FRANCISCO	PPL	23 30 S	55 00 W	77091	01	
São FRANCISCO	PPL	23 46 S	45 25 W	77041	01	
São FRANCISCO	PPL	24 54 S	54 12 W	77042	01	
São FRANCISCO	PPL	25 50 S	52 39 W	77042	01	
São FRANCISCO SEE SÃO FRANCISCO DO SUL	PPL	26 14 S	48 39 W	77043	00	
São FRANCISCO	PPL	28 47 S	50 48 W	77044	01	
São FRANCISCO	RSTR	12 09 S	38 25 W	77032	01	
São FRANCISCO, BAÍA DE	BAY	26 10 S	48 34 W	77043	01	
São FRANCISCO, BARRA DO	ENTR	26 12 S	48 37 W	77043	00	
São FRANCISCO, CACHOEIRA	FLLS	5 25 S	54 12 W	77015	01	
São FRANCISCO, CANAL DE	CNLR	22 56 S	43 46 W	77036	00	
São FRANCISCO, CÓRREGO	STM	11 00 S	40 32 W	77052	01	
São FRANCISCO, CÓRREGO	STM	16 17 S	50 19 W	77052	02	
São FRANCISCO, CÓRREGO	STM	16 21 S	46 15 W	77033	01	
São FRANCISCO, CÓRREGO	STM	17 58 S	44 32 W	77033	01	
São FRANCISCO, CÓRREGO	STM	21 21 S	47 55 W	77041	02	
São FRANCISCO, CÓRREGO	STM	22 19 S	55 03 W	77051	01	
São FRANCISCO, CÓRREGO	STM	22 20 S	54 34 W	77051	01	
São FRANCISCO, IGARAPÉ	STM	6 06 S	52 34 W	77015	01	
São FRANCISCO, IGARAPÉ	STM	6 58 S	52 10 W	77015	01	
São FRANCISCO, IGARAPÉ	STM	7 10 S	73 18 W	77013	01	
São FRANCISCO, IGARAPÉ	STM	7 27 S	72 50 W	77012	01	
São FRANCISCO, IGARAPÉ	STM	8 02 S	61 39 W	77013	01	
São FRANCISCO, IGARAPÉ	STM	8 28 S	67 38 W	77013	01	
São FRANCISCO, IGARAPÉ SEE MANDUCA, IGARAPÉ	STM	9 25 S	71 42 W	77012	00	

APPROVED FOR RELEASE: 2007/02/20: CIA-RDP01-00707R000200050005-7

APPROVED FOR RELEASE: 2007/02/20: CIA-RDP01-00707R000200050005-7

SÃO FRANCISCO, IGARAPÉ	STM	10 11 S	64 00 W	77011	01	SÃO FRANCISCO, RUINAS DE	RUIN	14 41 S	59 42 W	77051	01
SÃO FRANCISCO, IGARAPÉ	STM	10 13 S	63 17 W	77011	01	SÃO FRANCISCO, SACCO DE SEE					
SÃO FRANCISCO, IGARAPÉ	STM	10 32 S	63 20 W	77011	01	SÃO FRANCISCO, SACO DE	COVE	22 55 S	43 06 W	77035	00
SÃO FRANCISCO, ILHA DE	ISL	26 18 S	48 37 W	77043	01	SÃO FRANCISCO, SACO DE	COVE	22 55 S	43 06 W	77035	02
SÃO FRANCISCO, LAGOA	LK	20 01 S	42 35 W	77033	02	SÃO FRANCISCO, SERRA	HLL	12 13 S	39 17 W	77032	01
						SÃO FRANCISCO, SERRA	SPUR	12 30 S	43 00 W	77032	01
SÃO FRANCISCO, LAGOA DO	LK	7 47 S	43 09 W	77022	01						
SÃO FRANCISCO, LAGOA DO	LK	16 12 S	45 05 W	77033	01	SÃO FRANCISCO, SERRA	UPLD	9 53 S	40 55 W	77032	02
SÃO FRANCISCO, PONTA DE SEE						SÃO FRANCISCO, SERRA DE	HLLS	24 42 S	53 42 W	77042	01
AREIA, PONTA DA	PT	2 30 S	44 18 W	77021	00	SÃO FRANCISCO, SERRA DE	UPLD	21 36 S	57 29 W	77051	01
SÃO FRANCISCO, RIACHO	STMI	5 03 S	40 50 W	77023	01	SÃO FRANCISCO DA GLORIA SEE					
SÃO FRANCISCO, RIACHO SEE						SÃO FRANCISCO DO GLÓRIA	PPL	20 48 S	42 16 W	77033	00
SÃO FRANCISCO, RIO	STMI	6 18 S	36 01 W	77024	00	SÃO FRANCISCO DA JARARACA	PPL	1 40 S	49 24 W	77015	01
SÃO FRANCISCO, RIACHO	STMI	6 44 S	38 18 W	77025	01	SÃO FRANCISCA DA PAULO SEE					
SÃO FRANCISCO, RIACHO	STMI	9 20 S	44 31 W	77022	01	SÃO FRANCISCO DE PAULA	PPL	29 27 S	50 35 W	77064	00
SÃO FRANCISCO, RIACHO	STMI	12 07 S	40 04 W	77032	02	SÃO FRANCISCO DAS CHAGAS SEE					
SÃO FRANCISCO, RIBEIRÃO	STM	16 20 S	52 41 W	77051	01	SÃO FRANCISCO DE GOIÁS	PPL	15 55 S	49 16 W	77042	00
SÃO FRANCISCO, RIBEIRÃO SEE						SÃO FRANCISCO DAS CHAGAS SEE					
SÃO FRANCISCO, CÓRREGO	STM	17 50 S	44 32 W	77033	00	RIO PARANAÍBA	PPL	19 12 S	46 15 W	77049	00
						SÃO FRANCISCO DE ARUMÃ SEE					
SÃO FRANCISCO, RIBEIRÃO SEE						SÃO FRANCISCO DO ARUMÃ	PPL	4 42 S	62 08 W	77013	00
SÃO FRANCISCO, CÓRREGO	STM	22 20 S	54 54 W	77051	00	SÃO FRANCISCO DE ASSIS	PPL	1 59 S	61 12 W	77019	01
SÃO FRANCISCO, RIBEIRÃO	STM	23 52 S	50 23 W	77042	01						
SÃO FRANCISCO, RIO	STM	9 18 S	54 29 W	77011	01	SÃO FRANCISCO DE ASSIS	PPL	29 33 S	55 08 W	77064	01
SÃO FRANCISCO, RIO SEE						SÃO FRANCISCO DE ASSIS, RIO SEE					
ESPALMA, RIO	STM	10 00 S	68 42 W	77012	00	PEIXES, RIO DOS	STM	10 42 S	57 54 W	77051	00
SÃO FRANCISCO, RIO	STM	10 30 S	36 24 W	77000	01	SÃO FRANCISCO DE GOIÁS	PPL	15 55 S	49 16 W	77042	01
						SÃO FRANCISCO DE OLIVEIRA	PPL	20 43 S	44 39 W	77031	01
SÃO FRANCISCO, RIO	STM	16 09 S	40 39 W	77033	01	SÃO FRANCISCO DE PAULA SEE					
SÃO FRANCISCO, RIO	STM	18 41 S	50 17 W	77042	01	SÃO FRANCISCO DE OLIVEIRA	PPL	20 43 S	44 59 W	77031	00
SÃO FRANCISCO, RIO	STM	18 42 S	40 48 W	77037	01						
SÃO FRANCISCO, RIO	STM	20 39 S	48 45 W	77033	01	SÃO FRANCISCO DE PAULA SEE					
SÃO FRANCISCO, RIO	STM	21 58 S	42 42 W	77034	01	TORREÕES	PPL	21 52 S	43 33 W	77031	00
						SÃO FRANCISCO DE PAULA	PPL	29 27 S	50 35 W	77064	01
						SÃO FRANCISCO DE PAULA, CÓRREGO SEE					
SÃO FRANCISCO, RIO	STM	24 40 S	46 20 W	77042	01	SÃO FRANCISCO DE PAULA, RIO	STM	16 24 S	56 49 W	77041	00
SÃO FRANCISCO, RIO	STM	24 48 S	51 18 W	77042	01	SÃO FRANCISCO DE PAULA, RIO	STM	16 24 S	56 49 W	77051	01
SÃO FRANCISCO, RIO	STM	24 52 S	52 46 W	77042	01	SÃO FRANCISCO DE SALES	PPL	19 52 S	47 46 W	77033	01
SÃO FRANCISCO, RIO SEE											
SÃO FRANCISCO FALSO BRAÇO SUL, RIO	STM	24 54 S	54 13 W	77042	00						
SÃO FRANCISCO, RIO	STM	26 15 S	52 26 W	77042	01	SÃO FRANCISCO DE SALLES SEE					
						SÃO FRANCISCO DE SALES	PPL	19 52 S	49 46 W	77033	00
						SÃO FRANCISCO DO AGUIAR SEE AGUIAR	PPL	7 05 S	38 11 W	77025	00
SÃO FRANCISCO, RIO	STMI	6 18 S	36 01 W	77024	01	SÃO FRANCISCO DO ARUMÃ	PPL	4 42 S	62 08 W	77013	01
SÃO FRANCISCO, RIO DE SEE						SÃO FRANCISCO DO BRASIL	PPL	19 07 S	40 31 W	77034	01
PEIXES, RIO DOS	STM	10 42 S	57 54 W	77051	00						

APPROVED FOR RELEASE: 2007/02/20: CIA-RDP01-00707R000200050005-7

APPROVED FOR RELEASE: 2007/02/20: CIA-RDP01-00707R000200050005-7

SÃO FRANCISCO DO CAJUEIRO SEE NOVO PARAÍSO	PPL	13 30 S	39 31 W	77092	00
SÃO FRANCISCO DO CONDE	PPL	12 99 S	38 41 W	77092	01
SÃO FRANCISCO DO GOIÁS	PPL	20 48 S	42 16 W	77099	01
SÃO FRANCISCO DO HUMAITÁ	PPL	20 02 S	61 21 W	77099	01
SÃO FRANCISCO DO HUMAYTÁ SEE SÃO FRANCISCO DO HUMAITÁ	PPL	20 02 S	61 21 W	77099	00
SÃO FRANCISCO DO MARANHÃO	CPL	6 15 S	42 52 W	77021	01
SÃO FRANCISCO DO NORTE, RIO SEE SÃO FRANCISCO, RIO	STW	18 30 S	36 24 W	77999	00
SÃO FRANCISCO DO PIAUÍ	PPL	7 15 S	42 32 W	77022	01
SÃO FRANCISCO DO SUL	PPL	26 14 S	48 39 W	77043	01
SÃS FRANCISCO DO SUL SEE SÃO FRANCISCO	PPL	28 47 S	50 48 W	77044	00
SÃO FRANCISCO DO SUL, ILHA DE SEE SÃO FRANCISCO, ILHA DE	ISL	26 12 S	48 37 W	77043	00
SÃO FRANCISCO DO SUL, RIO SEE SÃO FRANCISCO, RÍA DE	BAY	26 10 S	48 34 W	77043	00
SÃO FRANCISCO DO TERRÉ	PPL	23 19 S	57 55 W	77061	01
SÃO FRANCISCO DO VERÍSSIMO SEE ITAPAGÉ	PPL	3 41 S	39 34 W	77023	00
SÃO FRANCISCO FALSO, RIO SEE SÃO FRANCISCO FALSO BRAÇO NORTE, RIO	STW	24 48 S	54 22 W	77042	00
SÃO FRANCISCO FALSO BRAÇO NORTE, RIO	STW	24 48 S	54 22 W	77042	00
SÃO FRANCISCO FALSO BRAÇO SUL, RIO	STW	24 54 S	54 13 W	77042	01
SÃO FRANCISCO NOVO	PPL	6 49 S	54 28 W	77015	01
SÃO FRANCISCO NOVO	PPL	21 14 S	57 31 W	77051	01
SÃO FRANCISCO VELHO	PPL	21 [illegible] S	57 33 W	77051	01
SÃO FRANCISCO VERMADETOS, RIO SEE SÃO FRANCISCO, RIO	STW	24 40 S	54 27 W	77042	00
SÃO FRANCISCO XAVIER	PPL	27 28 S	48 36 W	77052	01
SÃO FRANCISCO XAVIER	PPL	22 54 S	45 58 W	77041	01
SÃO FRANCISCO XAVIER, CÓRREGO	STW	24 29 S	56 50 W	77041	01
SÃO FRANCISCO XAVIER, ESTAÇÃO	RSTN	22 94 S	43 15 W	77096	00
SÃO FRANCISCO XAVIER, RIO SEE SÃO FRANCISCO XAVIER, CÓRREGO	STW	24 29 S	56 50 W	77041	00
SÃO FRANCISCO XAVIER DA CHAPADA, RUÍNAS DE SEE SÃO FRANCISCO, RUÍNAS DE	RUIN	24 47 S	59 42 W	77041	00
SÃO FRANCISQUINHO, CÓRREGO SEE SÃO FRANCISCO DE PAULA, RIO	STW	24 24 S	56 49 W	77041	00
SÃO GABRIEL SEE VAUPÉS	PPL	0 09 S	67 05 W	77013	00
SÃO GABRIEL	PPL	1 17 S	50 14 W	77015	01
SÃO GABRIEL SEE GABRIEL EMÍLIO	PPL	18 47 S	40 59 W	77037	00
SÃO GABRIEL	PPL	29 01 S	40 32 W	77096	01
SÃO GABRIEL	PPL	21 49 S	47 36 W	77041	02
SÃO GABRIEL	PPL	24 34 S	49 47 W	77043	01
SÃO GABRIEL	PPL	30 20 S	54 19 W	77044	01
SÃO-GABRIEL SEE CAMARÃ	PPL	29 54 S	41 16 W	77096	00
SÃO GABRIEL, RANHADO DE	STW	30 17 S	54 16 W	77044	01
SÃO GABRIEL, CACHOEIRA	FLLS	8 35 S	58 21 W	77000	01
SÃO GABRIEL DE GOIÁS	PPL	15 12 S	47 34 W	77092	01
SÃO GASPAR	PPL	6 59 S	50 14 W	77023	01
SÃO GERALDO SEE SÃO GERARDO	PPL	4 12 S	38 48 W	77023	00
SÃO GERALDO	PPL	5 20 S	54 22 W	77015	01
SÃO GERALDO	PPL	9 47 S	37 17 W	77027	02
SÃO GERALDO	PPL	22 00 S	42 22 W	77092	02
SÃO GERALDO SEE GOIANIRA	PPL	16 30 S	49 26 W	77052	00
SÃO GERALDO	PPL	16 45 S	44 13 W	77095	01
SÃO GERALDO	PPL	16 48 S	43 53 W	77093	01
SÃO GERALDO	PPL	18 18 S	49 27 W	77052	01
SÃO GERALDO	PPL	18 20 S	42 33 W	77093	01
SÃO GERALDO	PPL	19 50 S	41 13 W	77097	01
SÃO GERALDO	PPL	19 56 S	41 47 W	77093	01
SÃO GERALDO	PPL	20 33 S	41 55 W	77093	02
SÃO GERALDO	PPL	20 55 S	42 50 W	77093	01
SÃO GERALDO	PPL	23 59 S	47 45 W	77061	02
SÃO GERALDO	PPL	29 46 S	53 42 W	77044	02
SÃO GERALDO, CACHOEIRA	FLLS	5 29 S	56 29 W	77015	01
SÃO GERALDO, CÓRREGO	STW	18 42 S	40 52 W	77093	02
SÃO GERALDO DA PIEDADE	PPL	18 48 S	42 20 W	77093	01
SÃO GERALDO DE TUMIRITINGA	PPL	18 58 S	41 50 W	77093	01
SÃO GERALDO DO BAIXIO	PPL	18 56 S	41 21 W	77091	01
SÃO GERALDO DO CENTRAL (ESPÍRITO SANTO) CENTRAL DE MINAS (MINAS GERAIS)	PPL	18 45 S	41 20 W	77097	01
SÃO GERALDO DO VIEIRA SEE SÃO GERALDO	PPL	18 48 S	43 53 W	77093	00
SÃO GERARDO	PPL	4 12 S	38 48 W	77023	01

APPROVED FOR RELEASE: 2007/02/20: CIA-RDP01-00707R000200050005-7

APPROVED FOR RELEASE: 2007/02/20: CIA-RDP01-00707R000200050005-7

SÃO GONÇALA SEE SÃO GONÇALO	PPL	23 39 S	43 52 W	77093 00
<ÃO GONÇALO SEE SÃO GONÇALO DO AMARANTE	PPL	3 36 S	38 58 W	77023 00
SÃO GONÇALO	PPL	6 17 S	43 13 W	77021 01
SÃO GONÇALO	PPL	6 40 S	39 31 W	77023 01
SÃO GONÇALO	PPL	6 41 S	41 24 W	77022 01
SÃO GONÇALO	PPL	6 53 S	38 27 W	77023 01
SÃO GONÇALO	PPL	9 06 S	41 42 W	77022 01
SÃO GONÇALO	PPL	9 36 S	43 27 W	77021 01
SÃO GONÇALO SEE SÃO GONÇALO DO AMARANTE	PPL	9 46 S	35 20 W	77024 00
SÃO GONÇALO SEE AMARANTE	PPL	6 14 S	42 50 W	77022 00
SÃO GONÇALO	PPL	6 50 S	38 19 W	77029 01
SÃO GONÇALO SEE ARARIPINA	PPL	7 39 S	40 34 W	77026 00
SÃO GONÇALO	PPL	8 21 S	38 51 W	77026 02
SÃO GONÇALO	PPL	8 26 S	38 21 W	77026 02
SÃO GONÇALO	PPL	8 41 S	37 25 W	77026 02
SÃO GONÇALO	PPL	9 06 S	37 09 W	77026 02
SÃO GONÇALO	PPL	9 12 S	44 39 W	77022 01
SÃO GONÇALO	PPL	11 36 S	42 37 W	77032 01
SÃO GONÇALO SEE SÃO GONÇALO DOS CAMPOS	PPL	12 25 S	38 58 W	77032 00
SÃO GONÇALO	PPL	12 38 S	38 44 W	77032 02
<ÃO GONÇALO SEE PENAMAR	PPL	12 44 S	41 57 W	77032 00
SÃO GONÇALO	PPL	13 36 S	41 56 W	77032 01
SÃO GONÇALO	PPL	14 20 S	44 32 W	77033 01
SÃO GONÇALO	PPL	18 20 S	39 51 W	77031 01
SÃO GONÇALO SEE SÃO GONÇALO DO RIO DAS PEDRAS	PPL	18 24 S	43 29 W	77033 00
SÃO GONÇALO	PPL	18 44 S	40 38 W	77044 01
SÃO GONÇALO	PPL	20 39 S	42 01 W	77039 02
SÃO GONÇALO	PPL	20 39 S	41 52 W	77033 02
SÃO GONÇALO	PPL	21 36 S	46 19 W	77033 02
SÃO GONÇALO SEE GOYTACAZES	PPL	21 49 S	41 16 W	77035 00
SÃO GONÇALO SEE SÃO GONÇALO DO SAPUCAÍ	PPL	21 54 S	45 36 W	77033 00
SÃO GONÇALO	PPL	22 51 S	43 [illegible] W	77034 01
SÃO GONÇALO SEE TARETIMA	PPL	23 02 S	44 36 W	77035 00
SÃO GONÇALO	RSTP	12 39 S	38 33 W	77032 01
SÃO GONÇALO, AÇUDE	RSV	6 51 S	38 19 W	77029 01
SÃO GONÇALO, ARROIO	STM	29 36 S	54 26 W	77044 01
SÃO GONÇALO, CANAL DE	CHBR	31 47 S	52 19 W	77044 01
<ÃO GONÇALO, CANAL DE	CHLN	32 10 S	52 38 W	77044 00
SÃO GONÇALO, ILHA DE	ISL	13 02 S	38 48 W	77032 02
SÃO GONÇALO, RIACHO	STMI	6 09 S	40 50 W	77029 01
SÃO GONÇALO, RIACHO	STMI	6 10 S	40 32 W	77023 01
SÃO GONÇALO, RIACHO	STMI	12 54 S	43 30 W	77032 01
SÃO GONÇALO, RIACHO DE	STMI	8 26 S	38 32 W	77026 01
SÃO GONÇALO, RIO SEE SÃO GONÇALO, CANAL DE	CHBR	31 47 S	52 19 W	77044 00
SÃO GONÇALO, RIO SEE <ÃO GONÇALO, CANAL DE	CHLN	32 10 S	52 38 W	77044 00
SÃO GONÇALO, RIO	STMI	3 35 S	38 57 W	77023 01
SÃO GONÇALO, RIO SEE SÃO GONÇALO, RIACHO	STMI	6 10 S	40 32 W	77023 00
SÃO GONÇALO, SERRA	MLLS	17 57 S	44 50 W	77033 01
SÃO GONÇALO, SERRA	SRUR	7 07 S	38 42 W	77060 01
SÃO GONÇALO, SERRA DE	RDGE	8 27 S	38 09 W	77024 01
SÃO GONÇALO, SERRA DE	RDGE	21 53 S	45 37 W	77033 01
SÃO GONÇALO, SERROTE	HLL	6 51 S	38 16 W	77025 02
SÃO GONÇALO, VEREDA	STMI	11 31 S	42 45 W	77032 01
SÃO GONÇALO, VEREDA DE	STMI	10 38 S	42 54 W	77032 01
SÃO GONÇALO DO ARAGTÊ	PPL	18 20 S	45 49 W	77033 01
SÃO GONÇALO DO AMARANTE	PPL	3 36 S	38 58 W	77023 01
SÃO GONÇALO DO AMARANTE	PPL	5 44 S	35 20 W	77024 02
SÃO GONÇALO DO NORTE	PPL	20 14 S	43 44 W	77033 01
SÃO GONÇALO DO PARÁ	PPL	19 59 S	44 51 W	77033 01
SÃO GONÇALO DO RIO ABAIXO	PPL	19 49 S	43 23 W	77033 01
SÃO GONÇALO DO RIO ACIMA	PPL	20 01 S	43 52 W	77033 01
SÃO GONÇALO DO RIO DA PRATA SEE SÃO GONÇALO DO RIO DAS PEDRAS	PPL	18 24 S	43 29 W	77033 00
SÃO GONÇALO DO RIO DAS PEDRAS	PPL	18 24 S	43 29 W	77033 01
SÃO GONÇALO DO SAPUCAÍ	PPL	21 54 S	45 36 W	77033 01
SÃO GONÇALO DOS CAMPOS	PPL	12 25 S	38 58 W	77032 01
SÃO GONÇALVES	PPL	20 19 S	41 19 W	77034 02
SÃO GORÓ	PPL	9 34 S	37 44 W	77027 02

APPROVED FOR RELEASE: 2007/02/20: CIA-RDP01-00707R000200050005-7

APPROVED FOR RELEASE: 2007/02/20: CIA-RDP01-00707R000200050005-7

SÃO GOTARDO	PPL	19 19 S	46 03 W	77033	01
SÃO GOTHARDO SEE SÃO GOTARDO	PPL	19 19 S	46 03 W	77033	00
SÃO GREGÓRIO	PPL	1 47 S	67 29 W	77015	01
SÃO GREGÓRIO	PPL	4 01 N	60 32 W	77014	01
SÃO GREGÓRIO, RIACHO	STMI	3 33 S	42 18 W	77022	01
SÃO GUILHERME	PPL	2 59 S	69 07 W	77013	01
SÃO GUILHERME	PPL	22 00 S	47 38 W	77041	02
SÃO GUILHERME, ILHA	ISL	3 01 S	69 10 W	77013	01
SÃO GUILHERMINO	RSTP	22 40 S	43 04 W	77035	01
SÃO IGNACIO SEE SANTO INÁCIO	PPL	11 06 S	42 44 W	77032	00
SÃO INÁCIO, SERRA DO SEE ASSURUÁ, SERRA					
SÃO ISIDORO, ARROIO	MTS	11 30 S	42 30 W	77032	00
SÃO JERÔNIMO	STM	28 52 S	53 10 W	77044	01
SÃO JERÔNIMO	PPL	3 37 S	69 25 W	77013	01
SÃO JERÔNIMO	PPL	3 41 N	60 58 W	77014	01
SÃO JERÔNIMO	PPL	17 22 S	57 09 W	77041	01
SÃO JERÔNIMO SEE PÔRTO SÃO JERÔNIMO					
SÃO JERÔNIMO	PPL	18 41 S	50 19 W	77052	00
SÃO JERÔNIMO	PPL	19 33 S	55 14 W	77051	01
SÃO JERÔNIMO	PPL	20 12 S	47 55 W	77041	02
SÃO JERÔNIMO	PPL	21 04 S	49 59 W	77041	01
SÃO JERÔNIMO SEE SÃO JERÔNIMO DA SERRA	PPL	23 43 S	50 44 W	77042	00
SÃO JERÔNIMO	PPL	29 58 S	51 43 W	77044	01
SÃO JERÔNIMO	RSTP	22 42 S	47 21 W	77041	01
SÃO JERÔNIMO, CAMPINA DE	PLN	17 33 S	46 21 W	77033	01
SÃO JERÔNIMO, CAMPINAS DE SEE SÃO JERÔNIMO, CAMPINA DE	PLN	17 53 S	46 21 W	77033	00
SÃO JERÔNIMO, CÓRREGO	STM	17 42 S	41 37 W	77033	02
SÃO JERÔNIMO, RIACHO	STMI	5 40 S	39 45 W	77023	01
SÃO JERÔNIMO, RIBEIRÃO	STM	17 23 S	48 24 W	77052	02
SÃO JERÔNIMO, RIBEIRÃO	STM	18 47 S	50 00 W	77033	01
SÃO JERÔNIMO, RIBEIRÃO	STM	21 12 S	50 03 W	77041	01
SÃO JERÔNIMO, RIO	STM	29 32 S	50 55 W	77042	01
SÃO JERÔNIMO, RIO	STM	25 40 S	51 28 W	77042	01
SÃO JERÔNIMO, SERRA DE	UPLD	17 09 S	54 50 W	77051	01
SÃO JERÔNIMO DA SERRA	PPL	23 43 S	50 44 W	77042	01
SÃO JERÔNIMO DOS POÇÕES	PPL	19 33 S	46 12 W	77033	01
SÃO JERONYMO SEE SÃO JERÔNIMO	PPL	3 37 S	69 25 W	77013	00
SÃO JERONYMO SEE SÃO JERÔNIMO	PPL	21 04 S	49 59 W	77041	00
SÃO JERONYMO SEE SÃO JERÔNIMO DA SERRA	PPL	23 43 S	50 44 W	77042	00
SÃO JERONYMO SEE SÃO JERÔNIMO	PPL	29 58 S	51 43 W	77044	00
SÃO JERONYMO, SERRA DE SEE SÃO JERÔNIMO, SERRA DE	UPLD	17 00 S	54 50 W	77051	00
SÃO JERONYMO DOS POÇÕES SEE SÃO JERÔNIMO DOS POÇÕES	PPL	19 33 S	46 12 W	77033	00
SÃO JOÃO, ILHAS DE SEE SÃO JOÃO, ILHAS DE	ISLS	1 20 S	44 56 W	77021	00
SÃO JOARICO, CÓRREGO	STM	17 04 S	41 38 W	77033	02
SÃO JOARICO, RIBEIRÃO	STM	16 54 S	41 31 W	77033	01
SÃO JOARICO, RIBEIRÃO SEE SÃO JOARICO, CÓRREGO	STM	17 04 S	41 38 W	77033	00
SÃO JOÃO	PPL	0 27 S	66 25 W	77013	01
SÃO JOÃO	PPL	1 36 S	52 58 W	77015	01
SÃO JOÃO	PPL	1 38 S	68 18 W	77013	01
SÃO JOÃO	PPL	2 13 S	65 03 W	77021	01
SÃO JOÃO	PPL	3 01 S	62 42 W	77021	01
SÃO JOÃO	PPL	3 24 S	68 55 W	77013	01
SÃO JOÃO	PPL	3 39 S	51 52 W	77015	01
SÃO JOÃO	PPL	3 46 S	58 23 W	77013	01
SÃO JOÃO	PPL	3 55 S	41 48 W	77022	01
SÃO JOÃO	PPL	3 56 S	39 08 W	77023	02
SÃO JOÃO	PPL	4 38 S	56 17 W	77015	01
SÃO JOÃO	PPL	4 40 S	63 20 W	77021	01
SÃO JOÃO	PPL	4 49 S	56 32 W	77015	01
SÃO JOÃO	PPL	5 22 S	58 08 W	77013	01
SÃO JOÃO SEE SÃO JOÃO DO ARAGUAIA	PPL	5 23 S	48 46 W	77015	00
SÃO JOÃO	PPL	5 34 S	56 50 W	77015	01
SÃO JOÃO	PPL	5 45 S	63 36 W	77013	01
SÃO JOÃO	PPL	5 48 S	61 18 W	77013	01
SÃO JOÃO	PPL	5 58 S	63 56 W	77021	01
SÃO JOÃO	PPL	6 14 S	48 27 W	77015	01
SÃO JOÃO	PPL	6 24 S	57 52 W	77015	01
SÃO JOÃO	PPL	6 31 S	67 06 W	77021	01

APPROVED FOR RELEASE: 2007/02/20: CIA-RDP01-00707R000200050005-7

APPROVED FOR RELEASE: 2007/02/20: CIA-RDP01-00707R000200050005-7

SÃO JOÃO		PPL	6 42 S	70 02 W	77013	00	SÃO JOÃO		PPL	13 12 S	38 56 W	77032	01		
SÃO JOÃO	SEE ITAPOROROCA	PPL	6 51 S	35 19 W	77025	00	SÃO JOÃO		PPL	13 28 S	39 53 W	77032	02		
SÃO JOÃO	SEE SÃO JOÃO DA VARJOTA	PPL	6 55 S	41 51 W	77022	00	SÃO JOÃO		PPL	13 38 S	46 19 W	77052	01		
SÃO JOÃO		PPL	7 09 S	73 09 W	77013	01	SÃO JOÃO		PPL	13 47 S	41 09 W	77032	02		
SÃO JOÃO		PPL	7 15 S	48 00 W	77052	01	SÃO JOÃO		PPL	14 06 S	56 22 W	77051	01		
SÃO JOÃO		PPL	7 27 S	71 16 W	77013	00	SÃO JOÃO		PPL	14 10 S	42 16 W	77032	01		
SÃO JOÃO		PPL	7 34 S	71 56 W	77013	00	SÃO JOÃO		PPL	14 42 S	39 04 W	77032	01		
SÃO JOÃO		PPL	7 57 S	46 51 W	77021	01	SÃO JOÃO	SEE JOARIMA	PPL	14 42 S	41 48 W	77032	00		
SÃO JOÃO		PPL	8 01 S	36 05 W	77026	01	SÃO JOÃO		PPL	15 35 S	54 27 W	77051	01		
SÃO JOÃO		PPL	8 02 S	36 28 W	77026	02	SÃO JOÃO		PPL	15 41 S	50 33 W	77052	01		
SÃO JOÃO		PPL	8 09 S	36 11 W	77026	02	SÃO JOÃO		PPL	15 52 S	40 51 W	77033	01		
SÃO JOÃO		PPL	8 15 S	36 45 W	77026	02	SÃO JOÃO		PPL	16 09 S	50 48 W	77051	01		
SÃO JOÃO		PPL	8 23 S	38 31 W	77026	02	SÃO JOÃO		PPL	16 25 S	57 26 W	77051	01		
SÃO JOÃO		PPL	8 25 S	37 03 W	77026	02	SÃO JOÃO		PPL	16 32 S	42 24 W	77033	02		
SÃO JOÃO	SEE BARRA DO CHATA	PPL	8 30 S	35 56 W	77026	00	SÃO JOÃO		PPL	16 56 S	56 38 W	77051	01		
SÃO JOÃO		PPL	8 52 S	36 22 W	77026	01	SÃO JOÃO		PPL	18 20 S	55 53 W	77051	01		
SÃO JOÃO		PPL	8 55 S	61 36 W	77011	00	SÃO JOÃO (ESPÍRITO SANTO) SÃO JOÃO								
SÃO JOÃO		PPL	8 57 S	48 18 W	77052	01	DO MANTEIGNA (MINAS GERAIS)		PPL	18 43 S	45 10 W	77037	01		
SÃO JOÃO		PPL	9 06 S	72 40 W	77012	01	SÃO JOÃO		PPL	19 01 S	55 51 W	77051	01		
SÃO JOÃO	SEE RAMIACÃO SÃO JOSÉ	PPL	9 12 S	57 04 W	77051	00	SÃO JOÃO	SEE ITAJÁ	PPL	19 07 S	51 37 W	77052	00		
							SÃO JOÃO		PPL	19 24 S	55 20 W	77051	01		
SÃO JOÃO		PPL	9 21 S	63 09 W	77011	01									
SÃO JOÃO		PPL	9 26 S	71 56 W	77012	00	SÃO JOÃO		PPL	19 39 S	54 02 W	77051	01		
SÃO JOÃO	SEE CASA VERDE	PPL	9 53 S	42 42 W	77032	00	SÃO JOÃO		PPL	19 58 S	55 16 W	77051	01		
SÃO JOÃO		PPL	10 06 S	48 52 W	77052	01	SÃO JOÃO	SEE SÃO JOÃO DE ALEGRIA	PPL	19 59 S	41 52 W	77033	00		
SÃO JOÃO		PPL	10 18 S	44 08 W	77022	01	SÃO JOÃO		PPL	20 12 S	41 47 W	77033	02		
							SÃO JOÃO		PPL	20 23 S	43 29 W	77033	02		
SÃO JOÃO		PPL	10 21 S	63 27 W	77011	01									
SÃO JOÃO		PPL	10 23 S	63 45 W	77011	01	SÃO JOÃO	SEE CRUBIXÁ	PPL	20 39 S	40 52 W	77034	00		
SÃO JOÃO		PPL	11 56 S	39 13 W	77032	01	SÃO JOÃO		PPL	20 39 S	41 31 W	77034	02		
SÃO JOÃO		PPL	12 23 S	41 30 W	77032	01	SÃO JOÃO		PPL	20 41 S	46 45 W	77033	02		
SÃO JOÃO		PPL	12 28 S	38 17 W	77032	02	SÃO JOÃO		PPL	20 59 S	47 50 W	77041	02		
							SÃO JOÃO		PPL	20 59 S	54 46 W	77051	01		
SÃO JOÃO		PPL	12 30 S	38 36 W	77032	02									
SÃO JOÃO		PPL	12 38 S	40 24 W	77032	01	SÃO JOÃO		PPL	21 09 S	49 24 W	77041	01		
SÃO JOÃO		PPL	12 44 S	41 03 W	77032	02	SÃO JOÃO		PPL	21 17 S	41 35 W	77035	02		
SÃO JOÃO		PPL	12 54 S	38 39 W	77032	01	SÃO JOÃO		PPL	21 18 S	55 47 W	77051	01		
SÃO JOÃO		PPL	12 55 S	40 00 W	77032	02	SÃO JOÃO		PPL	21 19 S	47 13 W	77041	02		
							SÃO JOÃO		PPL	21 24 S	47 45 W	77041	02		
SÃO JOÃO		PPL	13 11 S	41 26 W	77032	02									
							SÃO JOÃO		PPL	21 24 S	55 29 W	77031	01		

APPROVED FOR RELEASE: 2007/02/20: CIA-RDP01-00707R000200050005-7

APPROVED FOR RELEASE: 2007/02/20: CIA-RDP01-00707R000200050005-7

São João	PPL	21 28 S	46 56 W	77041	02	
São João	PPL	21 41 S	47 13 W	77041	02	
São João	PPL	21 44 S	46 07 W	77041	01	
São João	PPL	21 45 S	41 27 W	77035	01	
São João SEE Rápido São João	PPL	22 58 S	43 24 W	77041	00	
São João	PPL	22 48 S	45 38 W	77041	01	
São João	PPL	23 29 S	46 09 W	77041	01	
São João SEE São João Novo	PPL	23 33 S	47 01 W	77041	00	
São João	PPL	23 52 S	53 49 W	77042	01	
São João	PPL	24 52 S	50 11 W	77042	01	
São João SEE Colônia São João	PPL	24 57 S	53 14 W	77042	00	
São João SEE Fazenda São João	PPL	25 07 S	52 44 W	77042	00	
São João	PPL	25 24 S	49 51 W	77042	01	
São João SEE Colônia São João	PPL	25 34 S	54 28 W	77042	00	
São João	PPL	25 50 S	52 44 W	77042	01	
São João	PPL	25 57 S	53 45 W	77042	01	
São João	PPL	26 10 S	50 09 W	77043	01	
São João	PPL	26 42 S	49 19 W	77043	01	
São João	PPL	27 05 S	53 37 W	77043	01	
São João SEE Dão João da Ortiga	PPL	27 47 S	51 49 W	77044	00	
São João	PPL	28 11 S	49 38 W	77043	01	
São João	PPL	28 29 S	49 07 W	77043	01	
São João	PPL	29 13 S	53 43 W	77044	01	
São João	PPL	29 25 S	53 27 W	77044	01	
São João	RSTP	17 52 S	41 14 W	77039	01	
São João, Arroio (Brazilian Arroyo San Juan (Spanish))	STM	16 51 S	59 21 W	77000	01	
São João, Arroio	STM	25 02 S	54 24 W	77042	04	
São João, Arroio	STM	29 37 S	55 24 W	77044	01	
São João, Banco	SNCL	0 27 S	48 02 W	77015	01	
São João, Barra de SEE Rio São João, Barra de	ENTA	22 46 S	41 59 W	77039	00	
São João, Cachoeira	FLLS	6 09 S	48 24 W	77000	01	
São João, Cachoeira	FLLS	6 21 S	54 42 W	77015	01	
São João, Córrego SEE São João, Ribeirão	STM	8 57 S	48 12 W	77043	00	
São João, Córrego	STM	12 59 S	52 42 W	77041	01	
São João, Córrego	STM	14 52 S	46 10 W	77042	01	
São João, Córrego	STM	15 40 S	54 31 W	77041	01	
São João, Córrego SEE São João, Córrego						
São João, Córrego SEE São João, Córrego	STM	16 32 S	49 27 W	77042	00	
São João, Ribeirão	STM	16 35 S	52 41 W	77051	00	
São João, Córrego SEE São João, Ribeirão	STM	16 53 S	50 26 W	77052	00	
São João, Córrego	STM	17 00 S	42 20 W	77033	01	
São João, Córrego	STM	17 19 S	43 14 W	77033	01	
São João, Córrego	STM	18 44 S	45 45 W	77037	02	
São João, Córrego	STM	19 09 S	51 39 W	77052	01	
São João, Córrego	STM	20 33 S	41 14 W	77034	02	
São João, Córrego SEE São João, Rio	STM	22 54 S	54 00 W	77051	00	
São João, Igarapé	STM	1 35 N	59 45 W	77015	01	
São João, Igarapé	STM	3 37 S	60 52 W	77013	01	
São João, Igarapé	STM	6 21 S	54 07 W	77015	01	
São João, Igarapé	STM	7 27 S	73 31 W	77012	01	
São João, Igarapé	STM	8 20 S	71 25 W	77012	01	
São João, Igarapé	STM	9 24 S	71 57 W	77012	01	
São João, Igarapé	STM	9 34 S	70 03 W	77012	01	
São João, Igarapé	STM	9 45 S	61 39 W	77011	01	
São João, Igarapé	STM	10 04 S	70 39 W	77012	01	
São João, Igarapé	STM	10 24 S	62 29 W	77011	01	
São João, Ilha SEE Rajaú, Ilha	ISL	1 18 S	44 57 W	77031	00	
São João, Ilha	ISL	1 41 S	60 14 W	77013	01	
São João, Ilha	ISL	7 17 S	60 22 W	77013	01	
São João, Ilhas De	ISLS	1 20 S	44 56 W	77031	00	
São João, Marimbu	STM	12 18 S	44 52 W	77032	01	
São João, Morro De	HLL	16 17 S	44 02 W	77033	01	
São João, Morro De	HLL	22 58 S	43 11 W	77036	00	
São João, Morro De	MT	14 39 S	46 29 W	77052	01	
São João, Riacho	STM	6 18 S	44 22 W	77031	01	
São João, Riacho SEE São João, Rio	STM	13 12 S	41 37 W	77032	00	
São João, Riacho	STM	13 44 S	41 01 W	77032	01	
São João, Riacho SEE Serra D'Água, Riacho	STM	14 21 S	39 00 W	77032	00	
São João, Riacho	STMI	6 48 S	42 09 W	77033	01	

APPROVED FOR RELEASE: 2007/02/20: CIA-RDP01-00707R000200050005-7

APPROVED FOR RELEASE: 2007/02/20: CIA-RDP01-00707R000200050005-7

São João, RIACHO	STNI	5 22 S	39 16 W	77023	01
São João, RIACHO	STNI	7 09 S	41 30 W	77022	01
São João, RIACHO DE	STNI	7 01 S	43 59 W	77022	01
São João, RIBEIRÃO	STN	8 57 S	48 12 W	77042	01
São João, RIBEIRÃO	STN	14 24 S	40 03 W	77032	01
São João, RIBEIRÃO	STN	15 25 S	40 44 W	77032	01
São João, RIBEIRÃO	STN	15 35 S	39 22 W	77032	01
São João, RIBEIRÃO	STN	16 35 S	41 29 W	77033	01
São João, RIBEIRÃO	STN	16 35 S	52 41 W	77051	01
São João, RIBEIRÃO	STN	16 43 S	43 12 W	77033	01
São João, RIBEIRÃO	STN	16 50 S	50 26 W	77052	02
São João, RIBEIRÃO SEE SÃO JOÃO, RIO	STN	17 32 S	42 53 W	77353	00
São João, RIBEIRÃO	STN	18 18 S	46 16 W	77033	01
São João, RIBEIRÃO	STN	19 19 S	52 59 W	77051	01
São João, RIBEIRÃO	STN	19 19 S	44 31 W	77033	01
São João, RIBEIRÃO	STN	19 25 S	44 32 W	77033	01
São João, RIBEIRÃO	STN	19 38 S	46 35 W	77033	01
São João, RIBEIRÃO SEE SERNAMBY, CÓRREGO	STN	19 50 S	54 51 W	77051	00
São João, RIBEIRÃO	STN	19 53 S	54 51 W	77051	01
São João, RIBEIRÃO	STN	21 30 S	42 49 W	77033	01
São João, RIBEIRÃO	STN	21 32 S	46 57 W	77043	02
São João, RIBEIRÃO	STN	22 26 S	47 46 W	77039	02
São João, RIBEIRÃO SEE SÃO JOÃO, RIO	STN	22 34 S	49 17 W	77051	00
São João, RIBEIRÃO	STN	23 16 S	48 58 W	77041	01
São João, RIO	STN	0 53 S	52 22 W	77016	01
São João, RIO	STN	1 41 S	45 22 W	77021	01
São João, RIO SEE BRANCO, RIO	STN	9 51 S	63 04 W	77011	00
São João, RIO	STN	10 21 S	48 26 W	77052	01
São João, RIO	STN	11 47 S	50 44 W	77051	01
São João, RIO	STN	12 21 S	41 35 W	77332	01
São João, RIO	STN	12 27 S	51 07 W	77041	01
São João, RIO	STN	13 17 S	41 37 W	77039	02
São João, RIO SEE QUARTIM, RIO	STN	13 43 S	49 36 W	77053	00
São João, RIO	STN	14 00 S	41 39 W	77032	01

São João, RIO SEE SÃO JOÃO DO PARAÍSO, RIO	STN	15 33 S	41 57 W	77033	00
São João, RIO SEE POLORÉU, RIO	STN	16 08 S	54 14 W	77011	00
São João, RIO	STN	17 32 S	42 53 W	77033	01
São João, RIO	STN	19 46 S	44 47 W	77013	02
São João, RIO	STN	20 05 S	44 34 W	77013	01
São João, RIO	STN	20 27 S	46 50 W	77033	01
São João, RIO	STN	20 30 S	41 55 W	77013	02
São João, RIO	STN	22 14 S	55 17 W	77051	01
São João, RIO	STN	22 36 S	42 00 W	77015	01
São João, RIO	STN	22 45 S	53 13 W	77042	01
São João, RIO	STN	22 47 S	49 45 W	77041	01
São João, RIO	STN	22 54 S	54 08 W	77051	01
São João, RIO	STN	23 40 S	53 59 W	77042	01
São João, RIO	STN	24 45 S	48 32 W	77042	01
São João, RIO SEE SÃO JOÃO, ARROIO	STN	25 02 S	54 24 W	77042	00
São João, RIO	STN	25 10 S	51 00 W	77042	01
São João, RIO	STN	25 23 S	51 36 W	77042	01
São João, RIO	STN	25 51 S	46 45 W	77042	01
São João, RIO	STN	26 12 S	50 09 W	77043	01
São João, RIO	STN	26 41 S	50 07 W	77043	01
São João, RIO	STN	26 47 S	49 25 W	77043	01
São João, RIO	STN	27 30 S	51 10 W	77043	01
São João, RIO	STNI	8 01 S	45 00 W	77076	01
São João, RIO	STNI	13 57 S	42 29 W	77012	01
São João, SERRA	HILL	18 05 S	51 05 W	77042	01
São João, SERRA	SPUR	7 57 S	37 42 W	77078	02
São João, SERRA DE	HT	24 47 S	48 41 W	77042	02
São João, SERRA DE	HTS	25 10 S	51 35 W	77042	01
São João, SERRA DE	RDGE	22 08 S	46 36 W	77000	02
São João, SERRA DE	SPUR	23 36 S	47 07 W	77041	01
São João, SERRA DE	UPLD	8 42 S	61 42 W	77090	01
São João, SERRA DE	UPLD	16 45 S	53 33 W	77041	01
São João, TRAVESSÃO	RDGE	8 08 S	48 19 W	77000	01
São João Baptista SEE MORRO DO FERRO	PPL	20 46 S	44 35 W	77033	00
São João Baptista SEE SÃO JOÃO BATISTA	PPL	27 16 S	48 50 W	77043	00

APPROVED FOR RELEASE: 2007/02/20: CIA-RDP01-00707R000200050005-7

APPROVED FOR RELEASE: 2007/02/20: CIA-RDP01-00707R000200050005-7

SÃO JOÃO BAPTISTA SEE ESMERALDA	PPL	20 03 S	51 12 W	77044	00
SÃO JOÃO BAPTISTA DA GLÓRIA SEE SÃO JOÃO BATISTA DO GLÓRIA	PPL	20 38 S	46 30 W	77033	00
SÃO JOÃO BAPTISTA DE SERRA DA CANASTRA SEE SERRA DA CANASTRA	MPL	20 00 S	46 39 W	77033	00
SÃO JOÃO BAPTISTA DO APOZAL SEE APOZAL	PPL	22 37 S	44 03 W	77035	00
SÃO JOÃO BATISTA	PPL	2 50 S	44 51 W	77021	01
SÃO JOÃO BATISTA SEE MORRO DO FERRO	PPL	20 46 S	44 39 W	77033	00
SÃO JOÃO BATISTA	PPL	29 16 S	48 50 W	77043	01
SÃO JOÃO BATISTA DA SERRA DA CANASTRA SEE SERRA DA CANASTRA	PPL	20 00 S	46 39 W	77033	00
SÃO JOÃO BATISTA DO GLÓRIA	PPL	20 38 S	46 30 W	77033	01
SÃO JOÃO BATISTA DO MEIA PONTE SEE BOASARRANTES	PPL	16 26 S	49 23 W	77042	00
SÃO JOÃO CURABA	PPL	0 27 S	63 34 W	77013	01
SÃO JOÃO DA ALIANÇA	PPL	14 42 S	47 32 W	77052	01
SÃO JOÃO DA BARRA	PPL	21 38 S	41 03 W	77035	01
SÃO JOÃO DA BARRA, CACHOEIRA	FLLS	8 56 S	58 33 W	77051	01
SÃO JOÃO DA BARRA, RIO	STM	8 56 S	58 33 W	77051	01
SÃO JOÃO DA BOA VISTA	PPL	21 58 S	46 47 W	77041	01
SÃO JOÃO DA CHAPADA	PPL	18 06 S	43 47 W	77033	01
SÃO JOÃO DA DOURADO SEE DOURADO	PPL	22 07 S	48 18 W	77041	00
SÃO JOÃO DA FIGUEIRA	PPL	20 07 S	41 48 W	77033	00
SÃO JOÃO DA FORTALEZA	PPL	10 33 S	38 36 W	77012	01
SÃO JOÃO DA LAGOA	PPL	14 02 S	43 53 W	77033	01
SÃO JOÃO DA LAGOA	PPL	16 52 S	44 22 W	77033	01
SÃO JOÃO DA LAPA	PPL	22 24 S	47 47 W	77041	01
SÃO JOÃO DA MATA	PPL	21 56 S	45 56 W	77033	01
SÃO JOÃO DA MATA	RSTP	20 45 S	41 15 W	77034	02
SÃO JOÃO DA OCALINA	PPL	24 02 S	51 52 W	77042	01
SÃO JOÃO DA PARNAMIRA SEE PARNAÍBA	PPL	2 54 S	41 47 W	77022	00
SÃO JOÃO DA PASSAGEM	PPL	5 30 S	41 55 W	77022	01
SÃO JOÃO DA PORTA	PPL	0 50 S	47 55 W	77015	01
SÃO JOÃO DA PONTE	PPL	15 46 S	44 01 W	77033	01
SÃO JOÃO DA PRATA SEE SÃO JOSÉ DO PRATA	PPL	16 14 S	40 56 W	77033	00
SÃO JOÃO DA SAPUCAIA	PPL	21 17 S	42 26 W	77033	01
SÃO JOÃO DAS DUAS PONTAS	PPL	20 25 S	40 22 W	77041	00
SÃO JOÃO DAS DUAS PONTES SEE SÃO JOÃO DAS DUAS PONTAS	PPL	20 25 S	40 22 W	77041	00
SÃO JOÃO DA SERRA SEE SÃO JOÃO DA PASSAGEM	PPL	5 30 S	41 55 W	77022	00
SÃO JOÃO DA SERRA	PPL	21 20 S	43 27 W	77033	01
SÃO JOÃO DA SERRA, RIBEIRÃO	STM	18 01 S	42 12 W	77033	01
SÃO JOÃO DA SERRA NEGRA	PPL	18 50 S	46 47 W	77033	0.
SÃO JOÃO DA TERRA ALTA	PPL	19 26 S	40 23 W	77034	01
SÃO JOÃO DA URTIGA	PPL	27 47 S	51 40 W	77044	01
SÃO JOÃO DA VACARIA SEE SÃO JOÃO	PPL	16 32 S	42 24 W	77033	00
SÃO JOÃO DA VARJOTA SEE VARJOTA	PPL	6 41 S	41 21 W	77022	00
SÃO JOÃO DA VARJOTA	PPL	6 55 S	41 51 W	77022	01
SÃO JOÃO DA VEREDA	PPL	16 43 S	44 07 W	77033	01
SÃO JOÃO DA VILA NOVA SEE ANAGÉ	PPL	14 36 S	41 08 W	77032	01
SÃO JOÃO DE ALEGRIA	PPL	19 59 S	41 52 W	77033	01
SÃO JOÃO DE AMATARY SEE AMATARI	PPL	3 36 S	58 59 W	77013	00
SÃO JOAO DE BARRA SEE SÃO JOÃO DA BARRA	PPL	21 38 S	41 03 W	77035	00
SÃO JOÃO DE CAMAQUAM SEE CAMAQUÃ	MPL	30 51 S	51 49 W	77044	00
SÃO JOÃO DE CAMPOS SEE MIRANDIBA	PPL	5 06 S	38 44 W	77026	00
SÃO JOÃO DE CIMA	PPL	26 17 S	50 58 W	77043	01
SÃO JOÃO DE CIMA, IGARAPÉ	STM	7 27 S	71 17 W	77013	01
SÃO JOÃO DE CÔRTES	PPL	2 12 S	44 32 W	77021	01
SÃO JOÃO DE IRACEMA	PPL	20 35 S	50 21 W	77041	01
SÃO JOÃO DE IRACEMA, IGARAPÉ	STM	10 54 S	66 14 W	77012	01
SÃO JOÃO DE ITAGUAÇU	PPL	21 31 S	40 12 W	77041	01
SÃO JOÃO DE ITATINGA SEE ITATINGA	PPL	23 07 S	48 36 W	77041	00
SÃO JOÃO DEL REI	PPL	21 01 S	44 16 W	77033	01
SÃO JOÃO DE MARAHUÍ SEE SÃO JOÃO DE MARAHUÍ	PPL	0 24 S	65 16 W	77013	00
SÃO JOÃO DE MARAHUÍ	PPL	0 24 S	65 16 W	77013	01
SÃO JOÃO DE MERITI	PPL	22 48 S	43 22 W	77035	01
SÃO JOÃO DE MERITI, RIO	STM	22 48 S	43 17 W	77000	00
SÃO JOÃO DE MIRITY, RIO SEE SÃO JOÃO DE MERITI, RIO	STM	22 48 S	43 17 W	77000	00
SÃO JOÃO DE MUQUY SEE MUQUI	PPL	20 57 S	41 20 W	77034	00

APPROVED FOR RELEASE: 2007/02/20: CIA-RDP01-00707R000200050005-7

APPROVED FOR RELEASE: 2007/02/20: CIA-RDP01-00707R000200050005-7

SÃO JOÃO DE PAU D'ALHO SEE					
SÃO JOÃO DO PAU D'ALHO	PPL	21 16 S	41 40 W	77041	00
SÃO JOÃO DE PETRÓPOLIS	PPL	19 45 S	40 40 W	77034	01
SÃO JOÃO DE PIRABAS	PPL	0 46 S	47 10 W	77019	01
SÃO JOÃO DE SABUGY SEE					
SÃO JOÃO DO SABUGI	PPL	6 43 S	37 12 W	77024	00
SÃO JOÃO DE SERRA SEE					
SÃO JOÃO DA SERRA	PPL	21 28 S	43 27 W	77033	00
SÃO JOÃO DE SUL	PPL	16 36 S	39 55 W	77032	01
SÃO JOÃO DE URUBUPETAMA SEE					
URUBUPETAMA	PPL	3 38 S	39 30 W	77023	00
SÃO JOÃO DE VIÇOSA	PPL	20 20 S	41 11 W	77034	02
SÃO JOÃO DE VIGIA SEE ALMEIRARA	PPL	16 11 S	40 42 W	77033	00
SÃO JOÃO DO ALIPIO SEE JOANINA	PPL	10 42 S	41 40 W	77032	00
SÃO JOÃO DO ARAGUAIA	PPL	5 23 S	48 46 W	77015	01
SÃO JOÃO DO ARAGUAYA SEE					
SÃO JOÃO DO ARAGUAIA	PPL	5 29 S	48 46 W	77015	00
SÃO JOÃO DO BARRO VERMELHO SEE					
TAUAPIRANGA	PPL	8 10 S	38 14 W	77026	00
SÃO JOÃO DO BONITO	PPL	15 19 S	42 50 W	77033	01
SÃO JOÃO DO CACIPORÉ SEE					
SÃO JOÃO DE CASSIPORÉ	PPL	3 26 N	51 10 W	77016	00
SÃO JOÃO DO CARIÚ	PPL	22 40 S	52 22 W	77042	01
SÃO JOÃO DO CANASTRÃO SEE					
CANASTRÃO	PPL	10 34 S	45 45 W	77033	00
SÃO JOÃO DO CAPIM	PPL	19 43 S	41 15 W	77033	01
SÃO JOÃO DO CARIRI	PPL	7 23 S	36 31 W	77025	01
SÃO JOÃO DO CARIRY SEE					
SÃO JOÃO DO CARIRI	PPL	7 23 S	36 31 W	77025	00
SÃO JOÃO DO CASSIPORÉ	PPL	3 26 N	51 10 W	77016	01
SÃO JOÃO DO CHAPADA SEE					
SÃO JOÃO DA CHAPADA	PPL	18 05 S	43 47 W	77033	00
SÃO JOÃO DO SURUJÃO	PPL	4 16 S	44 21 W	77021	01
SÃO JOÃO DO ITAGUAÇU SEE					
SÃO JOÃO DE ITAGUAÇU	PPL	21 11 S	49 12 W	77041	00
SÃO JOÃO DO ITATINGA SEE ITATINGA	PPL	23 07 S	48 36 W	77041	00
SÃO JOÃO DO JABOTI	PPL	20 38 S	40 35 W	77034	02
SÃO JOÃO DO JABUTI SEE					
SÃO JOÃO DO JABOTI	PPL	20 38 S	40 35 W	77034	00
SÃO JOÃO DO JACUTINGA	PPL	19 44 S	41 59 W	77033	01

993-122 © - 63 - 50

773

SÃO JOÃO DO JAGUARIBE	PPL	5 34 S	38 16 W	77023	01
SÃO JOÃO DO LARGO	PPL	21 03 S	41 39 W	77034	02
SÃO JOÃO DO MANHUAÇU	PPL	20 23 S	42 29 W	77033	01
SÃO JOÃO DO MANTENINHA SEE SÃO JOÃO	PPL	16 43 S	41 11 W	77037	00
SÃO JOÃO DO MANJUEIRO	PPL	20 02 S	50 03 W	77041	01
SÃO JOÃO DO MATIPÓ SEE MATIPÓ	PPL	20 17 S	42 21 W	77033	00
SÃO JOÃO DO MORTE RIBEIRO SEE					
MORTE RIBEIRO	PPL	29 42 S	51 28 W	77044	00
SÃO JOÃO DO MUJUI SEE MUJUI	PPL	20 57 S	41 20 W	77034	00
SÃO JOÃO DO NORTE	PPL	20 52 S	42 36 W	77033	01
SÃO JOÃO DO ORIENTE	PPL	19 21 S	42 39 W	77033	01
SÃO JOÃO DO PACUÍ	PPL	16 33 S	44 33 W	77033	01
SÃO JOÃO DO PARAÍSO	PPL	15 19 S	42 01 W	77033	01
SÃO JOÃO DO PARAÍSO	PPL	17 24 S	41 23 W	77033	01
SÃO JOÃO DO PARAÍSO	PPL	21 25 S	41 50 W	77035	01
SÃO JOÃO DO PARAÍSO, RIO	STM	19 33 S	41 57 W	77033	01
SÃO JOÃO DO PARAIZO SEE					
SÃO JOÃO DO PARAÍSO	PPL	15 19 S	42 01 W	77033	00
SÃO JOÃO DO PARANÁ	PPL	9 01 S	57 08 W	77015	01
SÃO JOÃO DO PARAÚNA	PPL	18 58 S	49 46 W	77033	01
SÃO JOÃO DO PAU D'ALHO	PPL	21 16 S	51 40 W	77041	01
SÃO JOÃO DO PIAHY SEE					
SÃO JOÃO DO PIAUÍ	PPL	8 21 S	42 15 W	77027	00
SÃO JOÃO DO PIAUÍ	PPL	8 21 S	42 15 W	77027	01
SÃO JOÃO DO PIRAÍ	PPL	22 58 S	43 05 W	77042	01
SÃO JOÃO DO PIRANGI SEE ARUAPU	PPL	4 35 S	30 21 W	77023	00
SÃO JOÃO DO PIRAUÁBA	PPL	1 50 S	51 21 W	77015	01
SÃO JOÃO DO RIO DO PEIXE SEE					
ANTERIOR NAVARRO	PPL	6 44 S	38 27 W	77025	00
SÃO JOÃO DO SABUGI	PPL	6 43 S	37 12 W	77024	01
SÃO JOÃO DO SABUJI SEE					
SÃO JOÃO DO SABUGI	PPL	6 43 S	37 12 W	77024	00
SÃO JOÃO DOS COELHOS	PPL	22 02 S	42 27 W	77035	01
SÃO JOÃO DOS INHAMUNS SEE TAUÁ	PPL	6 01 S	40 26 W	77023	00
SÃO JOÃO DOS MISSÕES SEE MISSÕES	PPL	14 53 S	44 04 W	77033	00
SÃO JOÃO DO SOBRADO	PPL	18 20 S	40 22 W	77034	01
SÃO JOÃO DOS PATOS	PPL	6 30 S	43 42 W	77021	01
SÃO JOÃO DOS PAULISTAS SEE					
PAULISTAS	PPL	18 25 S	42 52 W	77033	00

APPROVED FOR RELEASE: 2007/02/20: CIA-RDP01-00707R000200050005-7

APPROVED FOR RELEASE: 2007/02/20: CIA-RDP01-00707R000200050005-7

SÃO JOÃO DOS POLEIROS SEE SÃO JOÃO DOS POLEIROS	PPL	5 06 S	43 51 W	77021	00
SÃO JOÃO DOS POLEIROS	PPL	5 06 S	43 51 W	77021	02
SÃO JOÃO DOS POMBOS SEE POMBOS	PPL	8 09 S	35 26 W	77026	00
SÃO JOÃO DO SUL SEE PASSO DO SERTÃO					
SÃO JOÃO DO TIGRE	PPL	29 13 S	49 49 W	77043	00
	PPL	8 04 S	36 52 W	77025	01
SÃO JOÃO DO TRIUNFO SEE SÃO JOÃO DO TRIUNFO					
SÃO JOÃO DO TRIUNFO	PPL	29 40 S	50 20 W	77042	00
SÃO JOÃO EVANGELISTA	PPL	29 40 S	50 20 W	77042	01
SÃO JOÃO EVANGELISTA SEE SÃO JOÃO	PPL	18 32 S	42 45 W	77033	07
SÃO JOÃO GRANDE	PPL	13 38 S	44 19 W	77057	00
	PPL	26 41 S	41 30 W	77033	01
SÃO JOÃO GRANDE, RIO	STM	19 30 S	40 46 W	77034	01
SÃO JOÃO GUITE, RIBEIRÃO	STM	16 15 S	49 05 W	77052	02
SÃO JOÃO MARCOS SEE RUBIÃO	PPL	22 54 S	43 58 W	77035	00
SÃO JOÃO MIRIM, ILHA DE	ISL	1 52 S	44 48 W	77031	01
SÃO JOÃO MIRIM/CEMO	PPL	21 33 S	41 01 W	77033	01
SÃO JOÃO NOVO SEE SÃO JOÃO NOVO	PPL	9 06 S	72 40 W	77012	00
SÃO JOÃO NOVO	PPL	23 33 S	47 01 W	77041	01
SÃO JOÃOZINHO, ILHA SEE SÃO JOÃOZINHO, ILHA	ISL	1 04 S	45 58 W	77021	00
SÃO JOÃO TERRA ALTA SEE SÃO JOÃO DA TERRA ALTA	PPL	19 26 S	40 23 W	77016	00
SÃO JOÃO VELHO, ARROIO SEE SÃO JOAO VELHO, RIO	STM	28 07 S	50 51 W	77044	00
SÃO JOÃO VELHO, RIO	STM	28 07 S	50 51 W	77044	01
SÃO JOÃO VERMELHO	PPL	9 58 S	42 29 W	77022	01
SÃO JOÃO VERMELHO, MORRO	HLL	9 38 S	42 30 W	77022	01
SÃO JOÃOZINHO, ILHA	ISL	1 04 S	45 58 W	77021	01
SÃO JOAQUIM SEE FORTALEZA DE SÃO JOAQUIM	MUN	3 31 N	60 28 W	77014	00
SÃO JOAQUIM	PPL	0 01 N	67 14 W	77013	01
SÃO JOAQUIM	PPL	0 08 S	50 12 W	77015	01
SÃO JOAQUIM	PPL	0 23 S	64 02 W	77313	01
SÃO JOAQUIM	PPL	0 26 N	50 54 W	77016	01
SÃO JOAQUIM	PPL	0 53 S	49 03 W	77015	01
SÃO JOAQUIM	PPL	1 07 S	49 49 W	77015	01
SÃO JOAQUIM	PPL	1 47 S	45 06 W	77021	01
SÃO JOAQUIM	PPL	1 49 W	69 23 W	77013	01
SÃO JOAQUIM	PPL	2 04 S	47 47 W	77015	01
SÃO JOAQUIM	HPL	2 49 S	45 22 W	77021	01
SÃO JOAQUIM	PPL	2 52 S	49 49 W	77015	01
SÃO JOAQUIM	PPL	3 04 S	45 32 W	77021	01
SÃO JOAQUIM	PPL	3 47 S	39 25 W	77023	01
SÃO JOAQUIM	PPL	3 44 S	39 42 W	77021	02
SÃO JOAQUIM	PPL	3 47 S	43 28 W	77016	01
SÃO JOAQUIM	PPL	4 03 S	43 37 W	77021	01
SÃO JOAQUIM	PPL	4 21 S	43 49 W	77021	01
SÃO JOAQUIM	PPL	4 42 S	56 14 W	77015	01
SÃO JOAQUIM	PPL	5 44 S	42 59 W	77022	01
SÃO JOAQUIM SEE SÃO JOAQUIM DOS MELOS					
SÃO JOAQUIM	PPL	5 48 S	44 44 W	77031	00
	PPL	5 55 S	35 25 W	77026	01
SÃO JOAQUIM	PPL	6 30 S	48 27 W	77019	01
SÃO JOAQUIM SEE SÃO JOAQUIM DO MONTE					
SÃO JOAQUIM	PPL	8 25 S	35 51 W	77026	00
SÃO JOAQUIM	PPL	9 58 S	36 38 W	77029	02
SÃO JOAQUIM	PPL	14 39 S	42 19 W	77032	01
SÃO JOAQUIM	PPL	14 42 S	55 34 W	77041	01
SÃO JOAQUIM	PPL	15 29 S	44 09 W	77033	01
SÃO JOAQUIM	PPL	16 57 S	46 44 W	77033	01
SÃO JOAQUIM	PPL	19 24 S	50 47 W	77041	01
SÃO JOAQUIM	PPL	20 03 S	41 31 W	77043	02
SÃO JOAQUIM SEE SÃO JOAQUIM DA BARRA	PPL	20 35 S	47 51 W	77041	00
SÃO JOAQUIM	PPL	21 03 S	47 51 W	77041	02
SÃO JOAQUIM	PPL	21 28 S	41 30 W	77045	01
SÃO JOAQUIM SEE ARGATURAVA	PPL	21 29 S	42 26 W	77033	00
SÃO JOAQUIM	PPL	21 29 S	47 41 W	77041	02
SÃO JOAQUIM	PPL	21 31 S	56 25 W	77041	01
SÃO JOAQUIM	PPL	21 44 S	57 17 W	77041	00
SÃO JOAQUIM	PPL	21 53 S	47 36 W	77041	02
SÃO JOAQUIM SEE RIBEIRÃO DE SÃO JOAQUIM					
SÃO JOAQUIM	PPL	22 17 S	44 11 W	77034	00
	PPL	22 41 S	43 54 W	77035	01

APPROVED FOR RELEASE: 2007/02/20: CIA-RDP01-00707R000200050005-7

APPROVED FOR RELEASE: 2007/02/20: CIA-RDP01-00707R000200050005-7

SÃO JOAQUIM	PPL	22 48 S	47 44 W	77041	01
SÃO JOAQUIM	PPL	26 37 S	51 36 W	77043	04
SÃO JOAQUIM	PPL	28 16 S	49 56 W	77043	01
SÃO JOAQUIM SEE TABAÍ	PPL	29 58 S	51 44 W	77044	00
SÃO JOAQUIM SEE FORTALEZA DE SÃO JOAQUIM	RUIN	3 01 N	60 28 W	77014	00
SÃO JOAQUIM SEE BARRO PRETO	PPL	14 48 S	39 27 W	77032	00
SÃO JOAQUIM, CÓRREGO	STM	21 31 S	47 53 W	77041	02
SÃO JOAQUIM, FORTALEZA DE SEE FORTALEZA DE SÃO JOAQUIM	RUIN	3 01 N	60 28 W	77014	00
SÃO JOAQUIM, IGARAPÉ	STM	8 42 S	71 20 W	77012	01
SÃO JOAQUIM, RIACHO	STMI	3 10 S	40 08 W	77029	01
SÃO JOAQUIM, RIACHO	STMI	4 41 S	39 37 W	77029	01
SÃO JOAQUIM, RIACHO	STMI	7 52 S	37 18 W	77026	01
SÃO JOAQUIM, RIBEIRÃO	STM	3 07 S	48 09 W	77052	01
SÃO JOAQUIM, RIO	STMI	7 41 S	35 40 W	77026	01
SÃO JOAQUIM, SERRA	HLS	5 48 S	40 39 W	77029	01
SÃO JOAQUIM, SERRA	HLLS	24 54 S	50 07 W	77042	01
SÃO JOAQUIM, SERRA DE	SPUR	3 29 S	41 03 W	77029	01
SÃO JOAQUIM DA BARRA	PPL	20 35 S	47 53 W	77041	01
SÃO JOAQUIM DA COSTA DA SERRA SEE SÃO JOAQUIM	PPL	28 19 S	49 56 W	77043	00
SÃO JOAQUIM DAS ROTAS SEE SÃO JOAQUIM DOS RAETAS	PPL	9 55 S	42 49 W	77013	00
SÃO JOAQUIM DE BICAS	PPL	22 43 S	44 17 W	77033	02
SÃO JOAQUIM DO CATURI SEE TABAÍ	PPL	29 58 S	51 44 W	77044	00
SÃO JOAQUIM DO MONTE	PPL	8 25 S	35 51 W	77026	01
SÃO JOAQUIM DO PONTAL SEE SÃO JOAQUIM DO PONTAL	PPL	22 58 S	50 20 W	77042	00
SÃO JOAQUIM DO PONTAL	PPL	22 58 S	50 20 W	77042	01
SÃO JOAQUIM DO SALGADO	PPL	5 25 S	39 39 W	77023	01
SÃO JOAQUIM DOS RAETAS	PPL	5 59 S	42 49 W	77013	01
SÃO JOAQUIM DOS MELOS	PPL	5 48 S	44 44 W	77021	01
SÃO JOAQUIM MIRIM	PPL	1 29 N	66 14 W	77019	01
SÃO JOAQUIM SEE SÃO JOAQUIM	PPL	1 23 S	64 02 W	77013	00
SÃO JORGE	PPL	1 17 S	67 35 W	77014	01
SÃO JORGE	PPL	1 18 S	67 36 W	77015	01
SÃO JORGE	PPL	9 35 S	73 48 W	77012	00
SÃO JORGE	PPL	13 26 S	39 55 W	77037	02
SÃO JORGE	PPL	13 25 S	39 29 W	77037	02
SÃO JORGE	PPL	22 07 S	51 34 W	77041	01
SÃO JORGE	PPL	23 26 S	52 17 W	77042	01
SÃO JORGE	PPL	25 23 S	54 12 W	77042	01
SÃO JORGE	PPL	26 42 S	53 24 W	77041	01
SÃO JORGE	PPL	28 30 S	51 42 W	77044	01
SÃO JORGE, CÓRREGO	STM	23 13 S	53 23 W	77042	01
SÃO JORGE, IGARAPÉ	STM	3 31 S	68 47 W	77013	01
SÃO JORGE, ILHA	ISL	1 14 S	65 38 W	77021	01
SÃO JORGE, RIBEIRÃO	STM	18 18 S	41 26 W	77033	01
SÃO JORGE, RIO SEE SÃO JOÃO, RIO	STM	19 46 S	44 47 W	77033	00
SÃO JORGE DOS ILHÉOS SEE ILHÉUS	PPL	14 48 S	39 02 W	77032	00
SÃO JOSÉ	PPL	0 22 S	66 17 W	77013	01
SÃO JOSÉ	PPL	0 37 S	49 11 W	77019	01
SÃO JOSÉ SEE JOSÉ	PPL	0 49 N	66 53 W	77013	00
SÃO JOSÉ	PPL	1 28 S	48 41 W	77015	01
SÃO JOSÉ SEE JARARACA	PPL	2 56 N	62 32 W	77014	00
SÃO JOSÉ	PPL	3 02 S	43 54 W	77021	01
SÃO JOSÉ	PPL	3 34 S	44 49 W	77021	01
SÃO JOSÉ SEE PATRIARCA	PPL	3 35 S	40 19 W	77023	00
SÃO JOSÉ	PPL	3 37 S	42 37 W	77022	01
SÃO JOSÉ	PPL	3 48 S	41 50 W	77022	01
SÃO JOSÉ	PPL	4 01 S	43 54 W	77021	01
SÃO JOSÉ	PPL	4 12 N	60 47 W	77014	01
SÃO JOSÉ	PPL	4 15 S	55 53 W	77015	01
SÃO JOSÉ	PPL	4 46 S	41 02 W	77023	02
SÃO JOSÉ	PPL	4 47 S	37 45 W	77023	01
SÃO JOSÉ	PPL	4 52 S	44 36 W	77021	01
SÃO JOSÉ	PPL	4 57 S	44 28 W	77021	01
SÃO JOSÉ	PPL	5 24 S	48 29 W	77042	01
SÃO JOSÉ	PPL	5 42 S	63 38 W	77015	01
SÃO JOSÉ SEE RODOLFO FERNANDES	PPL	5 48 S	38 04 W	77024	00
SÃO JOSÉ SEE SÃO FRANCISCO	PPL	5 49 S	40 50 W	77023	00
SÃO JOSÉ	PPL	5 52 S	61 26 W	77019	01
SÃO JOSÉ	PPL	6 11 S	37 17 W	77025	01

APPROVED FOR RELEASE: 2007/02/20: CIA-RDP01-00707R000200050005-7

APPROVED FOR RELEASE: 2007/02/20: CIA-RDP01-00707R000200050005-7

SÃO JOSÉ		PPL	6 11 S	47 02 W	77021	01
SÃO JOSÉ	SEE					
SÃO JOSÉ DOS MARTÍRIOS		PPL	6 20 S	48 22 W	77012	00
SÃO JOSÉ		PPL	6 33 S	46 36 W	77021	01
SÃO JOSÉ	SEE MANGABEIRA	PPL	6 45 S	39 07 W	77019	00
SÃO JOSÉ		PPL	6 45 S	70 34 W	77013	00
SÃO JOSÉ		PPL	6 51 S	70 46 W	77019	00
SÃO JOSÉ	SEE					
SÃO JOSÉ DE ESPINHARAS		PPL	6 51 S	37 19 W	77025	00
SÃO JOSÉ		PPL	6 53 S	48 15 W	77023	01
SÃO JOSÉ		PPL	6 57 S	44 13 W	77021	01
SÃO JOSÉ		PPL	7 05 S	38 42 W	77013	01
SÃO JOSÉ		PPL	7 15 S	35 29 W	77025	01
SÃO JOSÉ		PPL	7 20 S	72 22 W	77013	01
SÃO JOSÉ		PPL	7 32 S	38 15 W	77013	01
SÃO JOSÉ		PPL	7 44 S	36 [illegible] W	77025	01
SÃO JOSÉ		PPL	7 49 S	46 12 W	77021	01
SÃO JOSÉ		PPL	7 55 S	43 58 W	77022	01
SÃO JOSÉ		PPL	8 08 S	38 09 W	77026	02
SÃO JOSÉ		PPL	8 26 S	38 52 W	77026	02
SÃO JOSÉ		PPL	8 28 S	36 47 W	77026	02
SÃO JOSÉ		PPL	8 46 S	38 40 W	77026	02
SÃO JOSÉ		PPL	8 48 S	41 17 W	77032	02
SÃO JOSÉ		PPL	8 50 S	36 49 W	77026	02
SÃO JOSÉ		PPL	9 02 S	36 34 W	77026	02
SÃO JOSÉ	SEE FEITORIA	PPL	9 14 S	57 03 W	77015	00
SÃO JOSÉ		PPL	9 21 S	61 45 W	77011	00
SÃO JOSÉ		PPL	9 24 S	48 44 W	77012	00
SÃO JOSÉ		PPL	9 30 S	44 09 W	77022	01
SÃO JOSÉ		PPL	9 39 S	36 10 W	77027	02
SÃO JOSÉ		PPL	9 39 S	38 21 W	77032	01
SÃO JOSÉ		PPL	9 39 S	67 06 W	77013	01
SÃO JOSÉ		PPL	9 58 S	48 44 W	77032	01
SÃO JOSÉ		PPL	10 09 S	63 04 W	77011	01
SÃO JOSÉ		PPL	10 21 S	48 59 W	77032	01
SÃO JOSÉ		PPL	10 21 S	49 13 W	77032	01
SÃO JOSÉ	SEE SÃO JOSÉ DA CATINGA	PPL	10 38 S	36 56 W	77031	00
SÃO JOSÉ		PPL	10 41 S	44 06 W	77032	01
SÃO JOSÉ		PPL	10 44 S	38 06 W	77032	01
SÃO JOSÉ		PPL	10 45 S	43 42 W	77032	01
SÃO JOSÉ		PPL	10 46 S	48 54 W	77042	01
SÃO JOSÉ		PPL	11 03 S	37 06 W	77031	01
SÃO JOSÉ	SEE HELIÓPOLIS	PPL	11 51 S	44 45 W	77032	00
SÃO JOSÉ		PPL	11 54 S	47 56 W	77032	02
SÃO JOSÉ		PPL	11 59 S	40 08 W	77032	01
SÃO JOSÉ	SEE MARIA QUITÉRIA	PPL	12 08 S	39 02 W	77032	00
SÃO JOSÉ		PPL	12 14 S	41 28 W	77032	01
SÃO JOSÉ		PPL	12 35 S	48 58 W	77032	01
SÃO JOSÉ		PPL	12 36 S	38 36 W	77032	02
SÃO JOSÉ		PPL	12 39 S	39 08 W	77032	01
SÃO JOSÉ		PPL	12 49 S	38 17 W	77032	02
SÃO JOSÉ		PPL	12 56 S	39 16 W	77032	02
SÃO JOSÉ		PPL	13 22 S	42 48 W	77032	01
SÃO JOSÉ		PPL	13 24 S	44 28 W	77032	01
SÃO JOSÉ	SEE GUANAMBI-MIRIM	PPL	13 41 S	50 48 W	77032	00
SÃO JOSÉ		PPL	13 55 S	39 37 W	77032	02
SÃO JOSÉ		PPL	14 23 S	44 12 W	77032	01
SÃO JOSÉ		PPL	14 27 S	55 48 W	77031	01
SÃO JOSÉ		PPL	14 33 S	45 22 W	77032	01
SÃO JOSÉ		PPL	14 35 S	42 34 W	77032	01
SÃO JOSÉ		PPL	15 04 S	39 21 W	77032	01
SÃO JOSÉ	SEE SÃO JOSÉ DAS CRIOULAS	PPL	15 07 S	57 36 W	77031	00
SÃO JOSÉ		PPL	15 20 S	58 58 W	77031	01
SÃO JOSÉ		PPL	15 31 S	57 28 W	77031	01
SÃO JOSÉ	SEE SÃO JOSÉ DA SERRA	PPL	15 40 S	55 18 W	77051	00
SÃO JOSÉ		PPL	16 03 S	55 54 W	77051	01
SÃO JOSÉ		PPL	16 04 S	58 22 W	77031	01
SÃO JOSÉ	SEE AMBUAPÉ	PPL	16 12 S	59 43 W	77051	00
SÃO JOSÉ		PPL	16 35 S	56 31 W	77051	01
SÃO JOSÉ	SEE ORION	PPL	16 59 S	58 20 W	77051	00
SÃO JOSÉ		PPL	17 01 S	57 05 W	77051	01
SÃO JOSÉ	SEE PÔRTO SÃO JOSÉ VELHO	PPL	17 22 S	56 48 W	77051	00
SÃO JOSÉ		PPL	17 31 S	55 28 W	77031	01
SÃO JOSÉ		PPL	17 53 S	40 55 W	77033	01

APPROVED FOR RELEASE: 2007/02/20: CIA-RDP01-00707R000200050005-7

APPROVED FOR RELEASE: 2007/02/20: CIA-RDP01-00707R000200050005-7

SÃO JOSÉ		PPL	17 54 S	48 59 W	77033	02	SÃO JOSÉ	SEE ESPADIM	PPL	23 30 S	55 22 W	77031	00
SÃO JOSÉ		PPL	18 43 S	42 18 W	77033	01	SÃO JOSÉ	SEE SÃO JOSÉ DA BOA VISTA	PPL	23 54 S	49 39 W	77042	00
SÃO JOSÉ		PPL	18 49 S	40 31 W	77034	01	SÃO JOSÉ	SEE CALÇADENAS	PPL	23 59 S	49 49 W	77042	00
SÃO JOSÉ		PPL	18 54 S	41 05 W	77037	01	SÃO JOSÉ		PPL	24 49 S	53 38 W	77042	01
SÃO JOSÉ		PPL	19 26 S	55 09 W	77051	01	SÃO JOSÉ		PPL	24 55 S	52 07 W	77042	01
SÃO JOSÉ		PPL	19 40 S	46 32 W	77033	01	SÃO JOSÉ		PPL	27 37 S	54 48 W	77044	01
SÃO JOSÉ		PPL	19 42 S	44 18 W	77033	01	SÃO JOSÉ		PPL	27 38 S	48 39 W	77043	01
SÃO JOSÉ		PPL	19 47 S	55 42 W	77051	01	SÃO JOSÉ	SEE SÃO JOSÉ DO IMACORÁ	PPL	27 43 S	54 08 W	77044	00
SÃO JOSÉ		PPL	20 00 S	42 05 W	77033	01	SÃO JOSÉ		PPL	27 47 S	53 07 W	77044	01
SÃO JOSÉ		PPL	20 04 S	55 59 W	77051	01	SÃO JOSÉ		PPL	28 16 S	49 16 W	77043	01
SÃO JOSÉ		PPL	20 12 S	47 29 W	77041	02	SÃO JOSÉ	SEE IBIRAJARAS	PPL	28 27 S	51 39 W	77044	00
SÃO JOSÉ		PPL	20 12 S	47 40 W	77041	02	SÃO JOSÉ		PPL	28 31 S	54 33 W	77044	01
SÃO JOSÉ		PPL	20 23 S	41 52 W	77033	02	SÃO JOSÉ		PPL	28 35 S	55 31 W	77044	00
SÃO JOSÉ		PPL	20 25 S	41 48 W	77034	01	SÃO JOSÉ		PPL	28 54 S	53 25 W	77044	01
SÃO JOSÉ		PPL	20 30 S	47 47 W	77041	01	SÃO JOSÉ	SEE SÃO JOSÉ DO HORTÊNCIO	PPL	29 32 S	51 16 W	77044	00
SÃO JOSÉ		PPL	20 32 S	51 13 W	77041	01	SÃO JOSÉ		PPL	29 42 S	53 45 W	77044	01
SÃO JOSÉ	SEE SÃO JOSÉ DA FRUTEIRA	PPL	20 57 S	41 02 W	77034	00	SÃO JOSÉ		PPL	29 54 S	57 14 W	77044	02
SÃO JOSÉ		PPL	20 58 S	41 42 W	77034	02	SÃO JOSÉ	SEE AMARAL FERRADOR	PPL	30 52 S	52 15 W	77044	00
SÃO JOSÉ		PPL	20 46 S	48 40 W	77041	00	SÃO JOSÉ		PPL	30 56 S	55 20 W	77044	01
SÃO JOSÉ		PPL	20 44 S	53 03 W	77051	01	SÃO JOSÉ		RSTP	1 12 S	47 22 W	77015	01
SÃO JOSÉ		PPL	20 51 S	47 39 W	77041	02	SÃO JOSÉ		RSTP	22 26 S	43 31 W	77029	01
SÃO JOSÉ		PPL	20 56 S	54 27 W	77051	01	SÃO JOSÉ	SEE JARAPYTÃ	PPL	23 07 S	51 33 W	77042	00
SÃO JOSÉ		PPL	21 04 S	47 40 W	77041	02	SÃO JOSÉ, ARROIO		STN	31 55 S	53 42 W	77044	01
SÃO JOSÉ		PPL	21 09 S	41 08 W	77034	02	SÃO JOSÉ, BAÍA DE		BAY	2 38 S	44 04 W	77021	00
SÃO JOSÉ		PPL	21 12 S	47 52 W	77041	02	SÃO JOSÉ, CACHOEIRA SEE SANDADE, CACHOEIRA DA		FLLS	9 22 S	54 04 W	77015	00
SÃO JOSÉ		PPL	21 14 S	48 47 W	77033	02							
SÃO JOSÉ		PPL	21 14 S	47 44 W	77041	02	SÃO JOSÉ, CACHOEIRA		FLLS	6 40 S	54 01 W	77015	01
SÃO JOSÉ		PPL	21 20 S	56 59 W	77051	01	SÃO JOSÉ, CACHOEIRA		FLLS	8 29 S	57 36 W	77000	01
SÃO JOSÉ		PPL	21 25 S	41 21 W	77035	02	SÃO JOSÉ, CACHOEIRA		FLLS	9 28 S	61 44 W	77011	01
SÃO JOSÉ		PPL	21 52 S	45 36 W	77033	02	SÃO JOSÉ, CHAPADA		SPUR	7 06 S	39 51 W	77023	01
							SÃO JOSÉ, CHAPADA DE		UPLD	8 12 S	37 28 W	77026	02
SÃO JOSÉ		PPL	21 59 S	57 11 W	77051	01							
SÃO JOSÉ		PPL	22 06 S	41 33 W	77035	02	SÃO JOSÉ, CÓRREGO SEE SÃO JOSÉ, RIBEIRÃO		STM	11 17 S	48 04 W	77032	00
SÃO JOSÉ		PPL	22 06 S	52 09 W	77041	02							
SÃO JOSÉ		PPL	22 09 S	56 37 W	77051	01	SÃO JOSÉ, CÓRREGO SEE SÃO JOSÉ, RIO		STM	14 09 S	55 32 W	77031	00
SÃO JOSÉ	SEE SÃO JOSÉ DO RIO PRÊTO	PPL	22 10 S	42 57 W	77035	00	SÃO JOSÉ, CÓRREGO		STM	16 19 S	52 47 W	77051	02
							SÃO JOSÉ, CÓRREGO		STM	16 54 S	46 39 W	77033	01
SÃO JOSÉ	SEE PÔRTO SÃO JOSÉ	PPL	22 43 S	53 10 W	77042	00	SÃO JOSÉ, CÓRREGO SEE SÃO JOSÉ, RIBEIRÃO		STM	17 03 S	50 36 W	77032	00

APPROVED FOR RELEASE: 2007/02/20: CIA-RDP01-00707R000200050005-7

APPROVED FOR RELEASE: 2007/02/20: CIA-RDP01-00707R000200050005-7

SÃO JOSÉ, CÓRREGO SEE CARÁ-CARÁ, CÓRREGO	STN	17 04 S	49 05 W	77052	00
SÃO JOSÉ, CÓRREGO	STN	17 09 S	41 38 W	77059	02
SÃO JOSÉ, CÓRREGO SEE SÃO JOSÉ, RIBEIRÃO	STN	17 21 S	48 55 W	77042	00
SÃO JOSÉ, CÓRREGO	STN	18 28 S	51 39 W	77052	01
SÃO JOSÉ, CÓRREGO	STN	18 34 S	41 20 W	77057	02
SÃO JOSÉ, CÓRREGO	STN	18 39 S	49 23 W	77053	01
SÃO JOSÉ, CÓRREGO SEE SÃO JOÃO, RIO	STN	22 45 S	53 15 W	77042	00
SÃO JOSÉ, CÓRREGO	STN	23 50 S	55 08 W	77051	01
SÃO JOSÉ, IGARAPÉ	STN	5 41 S	52 37 W	77015	01
SÃO JOSÉ, IGARAPÉ	STN	6 38 S	54 00 W	77015	01
SÃO JOSÉ, IGARAPÉ	STN	6 45 S	70 38 W	77013	01
SÃO JOSÉ, IGARAPÉ	STN	7 07 S	69 55 W	77013	01
SÃO JOSÉ, IGARAPÉ	STN	8 17 S	60 44 W	77013	01
SÃO JOSÉ, IGARAPÉ	STN	9 19 S	61 44 W	77011	01
SÃO JOSÉ, IGARAPÉ	STN	19 26 S	64 06 W	77011	01
SÃO JOSÉ, ILHA	ISL	2 56 N	60 31 W	77014	01
SÃO JOSÉ, ILHA	ISL	3 49 S	32 24 W	77028	02
SÃO JOSÉ, ILHA	ISL	7 02 S	47 33 W	77021	01
SÃO JOSÉ, ILHA	ISL	8 28 S	57 37 W	77015	01
SÃO JOSÉ, PONTA	PT	2 32 S	44 02 W	77021	01
SÃO JOSÉ, RIACHO	STN	5 57 S	35 48 W	77026	01
SÃO JOSÉ, RIACHO	STN	9 31 S	45 34 W	77022	01
SÃO JOSÉ, RIACHO	STNI	4 06 S	40 32 W	77023	01
SÃO JOSÉ, RIACHO	STNI	4 26 S	40 10 W	77023	01
SÃO JOSÉ, RIACHO	STNI	4 30 S	42 25 W	77022	02
SÃO JOSÉ, RIACHO	STNI	4 44 S	39 32 W	77023	01
SÃO JOSÉ, RIACHO	STNI	5 42 S	37 40 W	77024	01
SÃO JOSÉ, RIACHO	STNI	6 08 S	40 29 W	77023	01
SÃO JOSÉ, RIACHO SEE SÃO JOSÉ, RIO	STNI	6 30 S	36 56 W	77024	00
SÃO JOSÉ, RIACHO SEE IRAPIÁ, RIACHO	STNI	5 51 S	38 18 W	77025	00
SÃO JOSÉ, RIACHO	STNI	7 47 S	43 47 W	77022	01
SÃO JOSÉ, RIACHO	STNI	8 48 S	36 53 W	77026	01
SÃO JOSÉ, RIBEIRÃO	STN	7 49 S	46 14 W	77021	01
SÃO JOSÉ, RIBEIRÃO	STN	7 55 S	45 33 W	77021	01
SÃO JOSÉ, RIBEIRÃO SEE SÃO JOÃO, RIO	STN	10 21 S	48 26 W	77052	00
SÃO JOSÉ, RIBEIRÃO	STN	11 17 S	48 04 W	77052	01
SÃO JOSÉ, RIBEIRÃO SEE SÃO JOSÉ, RIO	STN	12 31 S	47 57 W	77042	00
SÃO JOSÉ, RIBEIRÃO	STN	14 27 S	55 40 W	77051	01
SÃO JOSÉ, RIBEIRÃO	STN	15 44 S	53 01 W	77051	01
SÃO JOSÉ, RIBEIRÃO	STN	16 03 S	52 50 W	77041	01
SÃO JOSÉ, RIBEIRÃO	STN	16 12 S	47 10 W	77033	01
SÃO JOSÉ, RIBEIRÃO	STN	16 15 S	42 25 W	77033	01
SÃO JOSÉ, RIBEIRÃO	STN	16 44 S	42 06 W	77032	01
SÃO JOSÉ, RIBEIRÃO	STN	17 03 S	50 16 W	77052	01
SÃO JOSÉ, RIBEIRÃO	STN	17 21 S	48 55 W	77042	01
SÃO JOSÉ, RIBEIRÃO	STN	18 21 S	42 22 W	77033	01
SÃO JOSÉ, RIBEIRÃO SEE SÃO JOSÉ, CÓRREGO	STN	18 28 S	51 39 W	77052	00
SÃO JOSÉ, RIBEIRÃO	STN	18 56 S	40 56 W	77037	01
SÃO JOSÉ, RIBEIRÃO	STN	19 24 S	48 59 W	77033	01
SÃO JOSÉ, RIBEIRÃO	STN	19 52 S	52 11 W	77051	01
SÃO JOSÉ, RIBEIRÃO	STN	20 45 S	55 45 W	77051	01
SÃO JOSÉ, RIBEIRÃO	STN	21 52 S	51 07 W	77041	02
SÃO JOSÉ, RIBEIRÃO	STN	22 34 S	50 00 W	77041	01
SÃO JOSÉ, RIBEIRÃO SEE SÃO JOSÉ, RIO DE	STNI	10 58 S	49 33 W	77052	00
SÃO JOSÉ, RIO	STN	6 59 S	42 31 W	77021	01
SÃO JOSÉ, RIO	STN	11 08 S	48 43 W	77052	01
SÃO JOSÉ, RIO SEE SÃO JOSÉ GRANDE, RIBEIRÃO	STN	11 51 S	48 38 W	77052	00
SÃO JOSÉ, RIO	STN	12 09 S	38 54 W	77032	02
SÃO JOSÉ, RIO	STN	12 12 S	44 36 W	77052	01
SÃO JOSÉ, RIO	STN	12 31 S	47 57 W	77052	01
SÃO JOSÉ, RIO	STN	12 41 S	41 23 W	77032	01
SÃO JOSÉ, RIO SEE PATOS, RIO DOS	STN	13 33 S	56 29 W	77041	00
SÃO JOSÉ, RIO	STN	14 33 S	40 23 W	77017	01
SÃO JOSÉ, RIO	STN	14 39 S	39 26 W	77012	01
SÃO JOSÉ, RIO	STN	16 04 S	55 32 W	77041	01
SÃO JOSÉ, RIO	STN	19 10 S	40 12 W	77040	01
SÃO JOSÉ, RIO SEE SÃO JOSÉ, RIBEIRÃO	STN	19 24 S	48 59 W	77033	00

APPROVED FOR RELEASE: 2007/02/20: CIA-RDP01-00707R000200050005-7

APPROVED FOR RELEASE: 2007/02/20: CIA-RDP01-00707R000200050005-7

SÃO JOSÉ, RIO SEE					
SÃO JOSÉ, RIBEIRÃO	STH	19 52 S	52 11 W	77051	00
SÃO JOSÉ, RIO	STH	21 20 S	56 57 W	77051	01
SÃO JOSÉ, RIO	STH	22 12 S	47 24 W	77044	01
SÃO JOSÉ, RIO	STHI	6 30 S	36 56 W	77034	01
SÃO JOSÉ, RIO SEE					
SÃO JOSÉ DOS CORDEIROS, RIO	STHI	7 21 S	36 36 W	77025	00
SÃO JOSÉ, RIO DE	STHI	10 50 S	45 33 W	77012	01
SÃO JOSÉ, SERRA	MAL	9 44 S	39 38 W	77032	01
SÃO JOSÉ, SERRA DE	SPUR	6 10 S	38 25 W	77024	01
SÃO-JOSÉ-COCAIS SEE					
NOSSA SENHORA DO LIVRAMENTO	PPL	15 48 S	56 22 W	77051	00
SÃO JOSÉ DA ANTIMA	PPL	19 20 S	47 01 W	77033	01
SÃO JOSÉ DA BARRA	PPL	20 43 S	46 08 W	77033	01
SÃO JOSÉ DA BELA VISTA	PPL	23 36 S	47 40 W	77041	01
SÃO JOSÉ DA BELLA VISTA SEE					
SÃO JOSÉ DA BELA VISTA	PPL	20 36 S	47 40 W	77041	00
SÃO JOSÉ DA BOA VISTA SEE					
SÃO JOSÉ DA BELA VISTA	PPL	20 36 S	47 40 W	77041	00
SÃO JOSÉ DA BOA VISTA	PPL	23 54 S	49 39 W	77042	01
SÃO JOSÉ DA BOA VISTA, CÓRREGO	STH	19 17 S	49 27 W	77033	01
SÃO JOSÉ DA CASA NOVA SEE					
CASA NOVA	PPL	9 25 S	41 08 W	77012	00
SÃO JOSÉ DA CATINGA	PPL	10 38 S	36 56 W	77031	01
SÃO JOSÉ DA COROA GRANDE	PPL	8 54 S	35 09 W	77026	01
SÃO JOSÉ DA FIGUEIRA	PPL	20 09 S	41 51 W	77033	01
SÃO JOSÉ DA FORTUNA	PPL	18 01 S	41 50 W	77033	01
SÃO JOSÉ DA FRUTEIRA	PPL	20 37 S	41 02 W	77034	02
SÃO JOSÉ DA GAMELEIRA SEE PINDAI	PPL	14 29 S	42 41 W	77032	00
SÃO JOSÉ DA INGAZEIRA SEE					
SÃO JOSÉ DO EGITO	PPL	7 28 S	37 16 W	77026	00
SÃO JOSÉ DA LAGE SEE					
SÃO JOSÉ DA LAJE	PPL	9 01 S	36 03 W	77027	00
SÃO JOSÉ DA LAGÔA SEE NOVA ERA	PPL	19 45 S	43 03 W	77044	00
SÃO JOSÉ DA LAGOA TAPADA	PPL	6 57 S	38 10 W	77025	01
SÃO JOSÉ DA LAJE	PPL	9 01 S	36 03 W	77027	01
SÃO JOSÉ DA MATA	PPL	7 13 S	35 55 W	77025	01
SÃO JOSÉ DA MATA SEE AMADO BAIA	PPL	12 33 S	38 16 W	77032	00
SÃO JOSÉ DA PASSAGEM	PPL	6 01 S	36 37 W	77024	01

SÃO JOSÉ DA PEDRA SEE					
SÃO JOSÉ DA PEDRA MENINA	PPL	20 35 S	41 49 W	77033	00
SÃO JOSÉ DA PEDRA MENINA	PPL	20 35 S	41 49 W	77033	02
SÃO JOSÉ DA SAFIRA	PPL	18 20 S	42 10 W	77045	01
SÃO JOSÉ DAS AGUAS BELAS SEE					
AGUAS FORMOSAS	PPL	17 09 S	40 57 W	77033	00
SÃO JOSÉ DAS CREOULAS SEE					
SÃO JOSÉ DAS CRIOULAS	PPL	15 07 S	57 36 W	77051	00
SÃO JOSÉ DAS CRIOULAS	PPL	15 07 S	57 36 W	77051	01
SÃO JOSÉ DA SERRA	PPL	19 40 S	55 38 W	77051	01
SÃO JOSÉ DAS LONTRAS	PPL	6 36 S	40 58 W	77023	01
SÃO JOSÉ DA SOLEDADE	PPL	21 06 S	43 10 W	77039	01
SÃO JOSÉ DAS PALMEIRAS	PPL	22 33 S	47 12 W	77041	01
SÃO JOSÉ DAS PANELAS	PPL	8 42 S	36 08 W	77026	02
SÃO JOSÉ DAS PEROBAS	PPL	19 16 S	45 54 W	77033	01
SÃO JOSÉ DAS POMBAS SEE PARARI	PPL	7 19 S	36 39 W	77025	00
SÃO JOSÉ DAS QUEIMADAS SEE					
SÃO JOSÉ DO EGITO	PPL	7 28 S	37 16 W	77026	00
SÃO JOSÉ DAS TÔRRES	PPL	21 09 S	41 14 W	77034	01
SÃO JOSÉ DAS TRONQUEIRAS SEE					
SÃO JOSÉ	PPL	18 43 S	42 18 W	77033	00
SÃO JOSÉ DA TAPERA	PPL	9 38 S	37 23 W	77027	01
SÃO JOSÉ DA VARGINHA	PPL	19 43 S	44 34 W	77044	01
SÃO JOSÉ DA VILLA NOVA SEE AMAGÉ	PPL	14 36 S	41 08 W	77032	00
SÃO JOSÉ DE ANAUÁ	PPL	1 00 N	61 29 W	77014	01
SÃO JOSÉ DE BAIXO	PPL	17 02 S	39 36 W	77032	02
SÃO JOSÉ DE BARAÚNAS SEE HIPACICA	PPL	9 03 S	36 32 W	77026	00
SÃO JOSÉ DE CALMEIRO	PPL	18 32 S	44 05 W	77033	01
SÃO JOSÉ DE CAMBIRA SEE					
SÃO JOSÉ DO CAMBIRA	PPL	23 36 S	51 34 W	77042	00
SÃO JOSÉ DE CARASTEÃO SEE					
CARASTEÃO	PPL	18 34 S	45 49 W	77033	00
SÃO JOSÉ DE CUXO	PPL	6 12 S	60 14 W	77013	01
SÃO JOSÉ DE ESPINHARAS	PPL	6 51 S	37 19 W	77025	01
SÃO JOSÉ DE FIGUEIRA	PPL	20 07 S	41 47 W	77033	02
SÃO JOSÉ DE GURUPI SEE					
SÃO JOSÉ DO GURUPI	PPL	1 36 S	46 13 W	77015	00
SÃO JOSÉ DE ITAPOROROCAS SEE					
MARIA QUITÉRIA	PPL	12 08 S	39 07 W	77032	00
SÃO JOSÉ DE JANIMBÚ SEE					
BANDEIRANTE	PPL	13 41 S	50 48 W	77052	00

APPROVED FOR RELEASE: 2007/02/20: CIA-RDP01-00707R000200050005-7

APPROVED FOR RELEASE: 2007/02/20: CIA-RDP01-00707R000200050005-7

SÃO JOSÉ DE LAGOA TAPADA SEE SÃO JOSÉ DA LAGOA TAPADA	PPL	6 57 S	38 10 W	77029	00
SÃO JOSÉ DEL REY SEE SÃO JOÃO DEL REI	PPL	21 09 S	44 16 W	77033	00
SÃO JOSÉ DE MIPIBU	PPL	6 05 S	35 15 W	77024	01
SÃO JOSÉ DE PEDRA MEIRA SEE SÃO JOSÉ DA PEDRA MEIRA	PPL	20 35 S	41 49 W	77033	00
SÃO JOSÉ DE PIRANHA, CÓRREGO	STM	12 56 S	56 13 W	77051	01
SÃO JOSÉ DE PIRANHAS	PPL	7 07 S	38 30 W	77029	01
SÃO JOSÉ DE RIBAMAR SEE RIBAMAR	PPL	2 33 S	44 03 W	77021	00
SÃO JOSÉ DE SERIDÓ SEE SÃO JOSÉ DO SERIDÓ	PPL	6 27 S	36 53 W	77024	00
SÃO JOSÉ DE SIRIGÍ SEE SIRIJI	PPL	7 36 S	35 29 W	77025	00
SAO JOSE DE TOCANTINS SEE MIGUELÂNDIA	PPL	14 27 S	48 27 W	77052	00
SÃO JOSÉ DE UBÁ	PPL	21 21 S	41 57 W	77035	01
SÃO JOSÉ DO ACÁCIO	PPL	19 09 S	41 59 W	77033	01
SÃO JOSÉ DO ALEGRE	PPL	22 19 S	45 32 W	77033	01
SÃO JOSÉ DO ANAUNA SEE SÃO JOSÉ DA ANTIMA	PPL	19 20 S	47 01 W	77033	00
SÃO JOSÉ DO ARAGUÁ SEE SÃO JOSÉ DE ARAGUÁ	PPL	1 00 N	61 23 W	77014	02
SÃO JOSÉ DO APORÁ SEE ITAPORÃ	PPL	12 37 S	39 10 W	77032	00
SÃO JOSÉ DO ARAGUAIA SEE BANDEIRANTE	PPL	13 41 S	52 48 W	77052	00
SÃO JOSÉ DO ARAGUAYA SEE BANDEIRANTE	PPL	13 41	50 48 W	77052	00
SÃO JOSÉ DO ATERRADO SEE ATERRADO	PPL	4 19 S	45 38 W	77021	00
SÃO JOSÉ DO BARREIRO	PPL	20 29 S	46 29 W	77033	01
SÃO JOSÉ DO BARREIRO	PPL	22 38 S	44 35 W	77041	01
SÃO JOSÉ DO BARRETO SEE BARRETO	PPL	22 20 S	41 45 W	77035	00
SÃO JOSÉ DO BARROSO SEE PAULA CÂNDIDO	PPL	20 53 S	42 58 W	77033	00
SÃO JOSÉ DO BELMONTE	PPL	7 52 S	38 46 W	77026	01
SÃO JOSÉ DO BOM JARDIM SEE MONUMENTO	PPL	22 44 S	43 51 W	77035	00
SÃO JOSÉ DO BUGRE	PPL	19 22 S	42 12 W	77033	01
SÃO JOSÉ DO BURAMHÉM SEE BURAMHÉM	PPL	16 32 S	40 04 W	77032	00
SÃO JOSÉ DO BURITI	PPL	18 45 S	45 09 W	77033	01
SÃO JOSÉ DO CALÇADO	PPL	21 02 S	41 40 W	77034	01
SÃO JOSÉ DO CAMBIRA	PPL	23 36 S	51 34 W	77042	00
SÃO JOSÉ DO CAMPESTRE	PPL	6 10 S	35 42 W	77024	01
SÃO JOSÉ DO CAMPO FORMOSO SEE SÃO JOSÉ	PPL	8 48 S	41 17 W	77032	00
SÃO JOSÉ DO CAPIM	PPL	25 37 S	51 12 W	77042	01
SÃO JOSÉ DO CEDRO	PPL	26 50 S	53 30 W	77043	01
SÃO JOSÉ DO CENTRO	PPL	26 24 S	52 43 W	77044	01
SÃO JOSÉ DO CERRITO	PPL	27 40 S	53 35 W	77043	01
SÃO JOSÉ DO CORREGO D'ANTA SEE CÓRREGO DANTA	PPL	19 48 S	49 54 W	77033	00
SÃO JOSÉ DO DIVINO	PPL	19 29 S	41 25 W	77033	01
SÃO JOSÉ DO DURO SEE DIAMÓPOLIS	PPL	11 38 S	46 50 W	77052	00
SÃO JOSÉ DO EGITO	PPL	7 28 S	37 16 W	77026	01
SÃO JOSÉ DO EGYPTO SEE SÃO JOSÉ DO EGITO	PPL	7 28 S	37 16 W	77026	00
SÃO JOSÉ DO ERVAL	PPL	29 02 S	52 18 W	77044	01
SÃO JOSÉ DO GARROTE SEE TAPIRAIM	PPL	8 25 S	36 10 W	77026	00
SÃO JOSÉ DO GOIABAL	PPL	19 56 S	42 42 W	77033	01
SÃO JOSÉ DO GORUTUBA SEE GORUTUBA	PPL	15 50 S	43 12 W	77033	00
SÃO JOSÉ DO GUAPIARA, RIO	STM	23 59 S	48 35 W	77041	01
SÃO JOSÉ DO GURUPI	PPL	1 36 S	46 13 W	77015	01
SÃO JOSÉ DO HORTÊNCIO	PPL	29 32 S	51 16 W	77044	01
SÃO JOSÉ DO INHACORÁ	PPL	27 43 S	54 [illegible] W	77044	01
SÃO JOSÉ DO ITANHAÉM SEE ITANHAÉM	PPL	22 17 S	46 53 W	77033	00
SÃO JOSÉ DO JACÉN	PPL	18 51 S	43 22 W	77033	01
SÃO JOSÉ DO JACUÍPE	PPL	11 13 S	40 42 W	77032	01
SÃO JOSÉ DO JACURI	PPL	18 16 S	42 40 W	77033	01
SÃO JOSÉ DO JACURY SEE SÃO JOSÉ DO JACURI	PPL	18 16 S	42 45 W	77033	00
SÃO JOSÉ DO JASSÉN SEE SÃO JOSÉ DO JACÉN	PPL	18 51 S	43 22 W	77033	00
SÃO JOSÉ DO JAVARY SEE CAPACETE	PPL	4 21 S	69 45 W	77033	00
SÃO JOSÉ DO LAJEADO	PPL	16 13 S	40 17 W	77033	02
SÃO JOSÉ DO LINDEIRO	PPL	19 35 S	41 22 W	77033	02
SÃO JOSÉ DO MACAPÁ SEE RENASCENÇA	PPL	21 51 S	41 58 W	77035	00
SÃO JOSÉ DO MANTIMENTO	PPL	20 00 S	41 44 W	77033	02
SÃO JOSÉ DO MARTYRIOS SEE SÃO JOSÉ DOS MARTÍRIOS	PPL	6 20 S	48 22 W	77052	00

APPROVED FOR RELEASE: 2007/02/20: CIA-RDP01-00707R000200050005-7

APPROVED FOR RELEASE: 2007/02/20: CIA-RDP01-00707R000200050005-7

SAO JOSE DO HIPIBU SEE					
SÃO JOSÉ DE HIPIBU	PPL	6 05 S	39 19 W	77024	00
SÃO JOSÉ DO NORTE	PPL	32 01 S	52 03 W	77044	01
SÃO JOSÉ DO ORATÓRIO, RIO SEE					
SÃO JOSÉ DOS ORATÓRIOS, RIBEIRÃO	STM	20 21 S	42 53 W	77033	00
SÃO JOSÉ DO OURO	PPL	27 44 S	51 35 W	77044	01
SÃO JOSÉ DO PAMPAN SEE PAMPÃ	PPL	16 54 S	40 56 W	77033	00
SÃO JOSÉ DO PARAOPEBA	PPL	20 19 S	44 00 W	77033	01
SÃO JOSÉ DO PATROCINIO SEE					
AMARAL FERRADOR	PPL	30 52 S	52 15 W	77044	00
SÃO JOSÉ DO PEIXE	PPL	7 24 S	42 34 W	77022	01
SÃO JOSÉ DO PEIXE	PPL	19 32 S	41 49 W	77033	01
SÃO JOSÉ DO PERUÍPE	PPL	17 49 S	39 30 W	77032	01
SÃO JOSÉ DO PICÚ SEE ITAMONTE	PPL	22 17 S	44 53 W	77033	00
SÃO JOSÉ DO PIQUIRI	PPL	17 18 S	56 28 W	77031	01
SÃO JOSÉ DO PIRIA SEE SÃO JOSÉ	PPL	0 37 S	49 11 W	77015	00
SÃO JOSÉ DO PIRIÁ	PPL	1 17 S	46 10 W	77019	01
SÃO JOSÉ DO PRADO	PPL	17 00 S	40 01 W	77032	01
SÃO JOSÉ DO PRATA	PPL	16 14 S	40 56 W	77035	01
SÃO JOSÉ DO QUEIMADO	PPL	20 11 S	40 23 W	77034	02
SÃO-JOSÉ-DO-RIBAMAR SEE RIBAMAR	PPL	2 33 S	44 03 W	77021	00
SÃO JOSÉ DO RIBEIRÃO	PPL	22 12 S	42 24 W	77035	01
SÃO JOSÉ DO RIO DOS VEADOS	PPL	20 34 S	40 41 W	77034	02
SÃO JOSÉ DO RIO NEGRINHO	PPL	19 06 S	34 55 W	77031	01
SÃO JOSÉ DO RIO PARDO	PPL	21 36 S	46 54 W	77041	01
SÃO JOSÉ DO RIO PRÊTO	PPL	20 48 S	49 23 W	77041	01
SÃO JOSÉ DO RIO PRÊTO	PPL	22 10 S	42 57 W	77035	01
SÃO JOSÉ DO SABUGI	PPL	6 44 S	36 48 W	77025	01
SÃO JOSÉ DOS BOTELHOS SEE BOTELHOS	PPL	21 39 S	46 24 W	77033	00
SÃO JOSÉ DOS BRASÍLIOS	PPL	5 03 S	44 38 W	77021	01
SÃO JOSÉ DOS CAMPOS	PPL	22 10 S	45 06 W	77033	01
SÃO JOSÉ DOS CAMPOS	PPL	23 11 S	45 53 W	77041	01
SÃO JOSÉ DOS CARGS	PPL	4 55 S	44 49 W	77021	01
SÃO JOSÉ DOS COCAIS SEE					
NOSSA SENHORA DO LIVRAMENTO	PPL	19 48 S	56 22 W	77031	00
SÃO JOSÉ DOS CORDEIROS	PPL	7 23 S	36 48 W	77025	01
SÃO JOSÉ DOS CORDEIROS, RIO	STMI	7 21 S	36 36 W	77025	01
SÃO JOSÉ DOS DOURADOS, RIO	STM	20 22 S	51 21 W	77041	01
SÃO JOSÉ DO SERIDÓ	PPL	6 27 S	36 53 W	77024	01
SÃO JOSÉ DO SERRITO SEE					
SÃO JOSÉ DO CERRITO	PPL	27 40 S	50 35 W	77043	00
SÃO JOSÉ DO SIRIGY SEE SIRIJI	PPL	7 36 S	35 29 W	77026	00
SÃO JOSÉ DOS LOPES	PPL	21 48 S	43 53 W	77033	01
SÃO JOSÉ DOS MARTÍRIOS	PPL	6 26 S	48 22 W	77032	01
SÃO JOSE DOS MATÕES SEE MATÕES	PPL	5 31 S	43 12 W	77021	00
SAO JOSÉ DOS MATTOES SEE MATÕES	PPL	5 31 S	43 12 W	77021	00
SÃO JOSÉ DOS ORATÓRIOS, RIBEIRÃO	STM	20 21 S	42 53 W	77033	02
SÃO JOSÉ DOS PAULISTAS SEE					
PAULISTAS	PPL	18 29 S	42 52 W	77033	00
SÃO JOSÉ DOS PINHAES SEE					
SÃO JOSÉ DOS PINHAIS	PPL	25 31 S	49 13 W	77042	00
SÃO JOSÉ DOS PINHAIS	PPL	25 31 S	49 13 W	77042	01
SÃO JOSÉ DOS SALGADOS	PPL	20 05 S	44 46 W	77033	01
SÃO JOSÉ DO TOCANTINS SEE					
RIQUELÂNDIA	PPL	14 27 S	48 27 W	77052	00
SÃO JOSÉ DO TRIUNFO	PPL	20 45 S	42 49 W	77033	02
SÃO JOSÉ DO TURVO	PPL	22 21 S	43 59 W	77035	01
SÃO JOSÉ ESPINHARAS SEE					
SÃO JOSÉ DE ESPINHARAS	PPL	6 51 S	37 19 W	77025	00
SÃO JOSÉ GRANDE, RIBEIRÃO	STM	17 51 S	48 38 W	77042	01
SÃO JOSÉ TAQUARUÇU	PPL	20 43 S	56 31 W	77031	01
SÃO JULIÃO	PPL	7 05 S	40 50 W	77022	01
SÃO JULIÃO SEE MIGUEL BURNIER	PPL	20 26 S	43 47 W	77033	00
SÃO JULIÃO, CÓRREGO	STM	17 35 S	41 02 W	77033	01
SÃO JULIÃO, RIACHO	STMI	7 01 S	40 54 W	77022	01
SÃO JULIÃO, SERRA DE	SPUR	7 05 S	40 55 W	77027	02
SÃO JULIO SEE SANTA JÚLIA	PPL	2 21 S	56 20 W	77015	00
SÃO JÚLIO	PPL	5 26 S	43 14 W	77021	01
SÃO LAMBERTO, CÓRREGO	STM	16 56 S	44 09 W	77033	01
SÃO LAMBERTO, RIBEIRÃO SEE					
SÃO LAMBERTO, CÓRREGO	STM	16 56 S	44 09 W	77033	00
SÃO LAMBERTO, RIO	STM	17 15 S	44 22 W	77033	01
SÃO LAMBRENCO SEE SÃO LOURENÇO	PPL	3 29 S	59 49 W	77014	00
SÃO LEOCÁDIA	PPL	26 01 S	50 35 W	77042	01
SÃO LEOPOLDO	PPL	7 51 S	72 33 W	77013	01
SÃO LEOPOLDO	PPL	29 46 S	51 09 W	77044	01

APPROVED FOR RELEASE: 2007/02/20: CIA-RDP01-00707R000200050005-7

APPROVED FOR RELEASE: 2007/02/20: CIA-RDP01-00707R000200050005-7

SÃO LÍDIO SEE SANTA LÍDIA	PPL	20 48 S	48 39 W	77043	00
SÃO LOURENÇO SEE MUTAZES	PPL	3 53 S	59 08 W	77013	00
SÃO LOURENÇO	PPL	8 17 S	73 12 W	77012	01
SÃO LOURENÇO	PPL	9 50 S	47 22 W	77015	01
SÃO LOURENÇO	PPL	1 56 S	52 39 W	77015	01
SÃO LOURENÇO	PPL	1 56 S	44 57 W	77021	01
SÃO LOURENÇO	PPL	2 55 S	44 47 W	77021	01
SÃO LOURENÇO	PPL	3 29 S	59 49 W	77014	01
SÃO LOURENÇO	PPL	3 52 S	44 00 W	77021	01
SÃO LOURENÇO	PPL	4 28 S	43 39 W	77021	01
SÃO LOURENÇO	PPL	5 09 S	55 50 W	77015	01
SÃO LOURENÇO SEE SÃO LOURENÇO DA MATA	PPL	8 00 S	35 03 W	77026	00
SÃO LOURENÇO	PPL	8 10 S	67 16 W	77013	01
SÃO LOURENÇO	PPL	8 27 S	44 05 W	77022	01
SÃO LOURENÇO	PPL	9 26 S	43 44 W	77022	02
SÃO LOURENÇO	PPL	9 28 S	42 53 W	77027	01
SÃO LOURENÇO	PPL	12 55 S	38 41 W	77032	01
SÃO LOURENÇO SEE JIRIBATUBA	PPL	13 04 S	38 47 W	77032	00
SÃO LOURENÇO	PPL	13 15 S	44 16 W	77032	01
SÃO LOURENÇO	PPL	16 32 S	45 02 W	77041	01
SÃO LOURENÇO	PPL	20 19 S	45 42 W	77033	02
SÃO LOURENÇO SEE INDAIÁ	PPL	20 37 S	41 41 W	77034	00
SÃO LOURENÇO	PPL	20 43 S	41 33 W	77034	02
SÃO LOURENÇO	PPL	22 07 S	45 03 W	77033	01
SÃO LOURENÇO SEE PRAIA DE SÃO LOURENÇO	PPL	23 49 S	46 03 W	77041	00
SÃO LOURENÇO	PPL	24 44 S	49 50 W	77042	01
SÃO LOURENÇO SEE SÃO LOURENÇO D'OESTE	PPL	26 24 S	52 46 W	77043	00
SÃO LOURENÇO SEE SÃO LOURENÇO DO SUL	PPL	31 22 S	51 58 W	77044	00
SÃO LOURENÇO SEE SÃO LOURENÇO DO TURVO	PSTN	23 41 S	48 42 W	77043	00
SÃO LOURENÇO, ARROIO	STM	28 54 S	59 33 W	77044	01
SÃO LOURENÇO, ARROIO	STM	31 22 S	51 58 W	77044	01
SÃO LOURENÇO, BRAÇO DO	STM	17 16 S	56 21 W	77051	01
SÃO LOURENÇO, CÓRREGO	STM	15 52 S	54 04 W	77051	01

SÃO LOURENÇO, CÓRREGO	STM	16 26 S	44 29 W	77033	01
SÃO LOURENÇO, CÓRREGO	STM	16 32 S	42 47 W	77033	01
SÃO LOURENÇO, CÓRREGO	STM	17 06 S	50 19 W	77052	01
SÃO LOURENÇO, CÓRREGO	STM	22 22 S	54 54 W	77051	01
SÃO LOURENÇO, ENSEADA	BAY	1 33 N	50 43 W	77016	01
SÃO LOURENÇO, ILHA	ISL	2 45 N	60 41 W	77016	01
SÃO LOURENÇO, LAJEADO	STM	26 54 S	52 49 W	77043	01
SÃO LOURENÇO, LEITO ANTIGO DO SEE SÃO LOURENÇO, BRAÇO DO	STM	17 16 S	56 21 W	77051	00
SÃO LOURENÇO, RIACHO	STM	9 01 S	42 26 W	77027	01
SÃO LOURENÇO, RIACHO	STMI	6 47 S	38 58 W	77023	01
SÃO LOURENÇO, RIACHO DE SEE SERRA, RIACHO DE	STMI	10 44 S	41 43 W	77032	00
SÃO LOURENÇO, RIBEIRÃO SEE SÃO LOURENÇO, CÓRREGO	STM	16 26 S	44 29 W	77033	00
SÃO LOURENÇO, RIBEIRÃO	STM	18 57 S	49 26 W	77033	01
SÃO LOURENÇO, RIBEIRÃO SEE AZUL, CÓRREGO	STM	20 37 S	41 41 W	77034	00
SÃO LOURENÇO, RIO SEE PARACAUTI, RIO	STM	0 46 S	48 30 W	77015	00
SÃO LOURENÇO, RIO SEE POQUIM KORÉU, RIO	STM	16 29 S	54 58 W	77051	00
SÃO LOURENÇO, RIO	STM	17 53 S	57 27 W	77051	01
SÃO LOURENÇO, RIO	STM	21 41 S	49 00 W	77041	01
SÃO LOURENÇO, RIO	STM	26 05 S	41 58 W	77043	01
SÃO LOURENÇO, RIO	STM	26 25 S	54 41 W	77042	02
SÃO LOURENÇO, SERRA	UPLD	19 09 S	49 19 W	77033	01
SÃO LOURENÇO, SERRA DE SEE CORCADOS, SERRA DOS	MTS	16 00 S	55 15 W	77051	00
SÃO LOURENÇO, SERRA DE	SPUR	8 22 S	44 10 W	77022	01
SÃO LOURENÇO DA MATA	CTL	8 00 S	35 03 W	77026	01
SÃO LOURENÇO DA MATA SEE SÃO LOURENÇO DA MATA	PPL	8 00 S	35 03 W	77026	00
SÃO LOURENÇO DA SERRA	PPL	23 52 S	46 57 W	77041	01
SÃO LOURENÇO DAS MISSÕES	PPL	28 28 S	54 43 W	77044	01
SÃO LOURENÇO D'OESTE	PPL	26 24 S	52 46 W	77043	02
SÃO LOURENÇO DO IPITUNA	PPL	6 28 S	44 54 W	77021	01
SÃO LOURENÇO DO OESTE SEE SÃO LOURENÇO D'OESTE	PPL	26 24 S	52 16 W	77043	00
SÃO LOURENÇO DO SUL	PPL	31 22 S	51 58 W	77044	01

APPROVED FOR RELEASE: 2007/02/20: CIA-RDP01-00707R000200050005-7

APPROVED FOR RELEASE: 2007/02/20: CIA-RDP01-00707R000200050005-7

SÃO LOURENÇO DO TURVO	PPL	21 33 S	48 33 W	77041	01	SÃO LUÍS	PPL	19 29 S	55 49 W	77041	01
SÃO LOURENÇO DO TURVO	RSTN	21 41 S	48 41 W	77041	01	SÃO LUÍS	PPL	19 42 S	55 17 W	77051	01
SÃO LUCAS	PPL	1 31 S	64 48 W	77021	01	SÃO LUÍS	PPL	19 5 S	43 14 W	77033	02
SÃO LUCAS	PPL	8 21 S	63 25 W	77011	01	SÃO LUÍS	PPL	29 23 S	47 27 W	77041	02
SÃO LUCAS	PPL	29 46 S	54 27 W	77044	01	SÃO LUÍS	PPL	20 48 S	41 27 W	77034	02
SÃO LUCAS SEE PASSO DO SABÃO	PPL	30 05 S	51 03 W	77044	00	SÃO LUÍS	PPL	21 24 S	57 23 W	77041	01
SÃO LUCAS, ARROIO SEE						SÃO LUÍS	PPL	21 34 S	41 37 W	77035	02
SÃO LUCAS, CÓRREGO	STM	23 06 S	54 30 W	77051	00	SÃO LUÍS SEE TRINDADE	PPL	21 43 S	42 35 W	77033	00
SÃO LUCAS, ARROIO	STM	28 19 S	55 40 W	77044	01	SÃO LUÍS	PPL	21 46 S	46 29 W	77041	01
SÃO LUCAS, CACHOEIRA EE	FLLS	8 37 S	58 22 W	77000	01	SÃO LUÍS	PPL	22 16 S	46 30 W	77033	02
SÃO LUCAS, CÓRREGO	STM	23 08 S	54 38 W	77051	01						
						SÃO LUÍS	PPL	23 30 S	51 16 W	77042	01
SÃO LUDOVICO, CÓRREGO	STM	11 24 S	47 16 W	77032	01	SÃO LUÍS	PPL	23 35 S	51 13 W	77042	01
SÃO LUÍS	PPL	0 41 S	49 19 W	77015	02	SÃO LUÍS	PPL	24 29 S	54 07 W	77042	01
SÃO LUÍS	PPL	1 09 N	50 37 W	77016	01	SÃO LUÍS	PPL	25 45 S	52 30 W	77042	01
SÃO LUÍS SEE CARIPI	PPL	1 09 S	47 31 W	77015	00	SÃO LUÍS SEE IGUERÊ	PPL	27 01 S	51 15 W	77043	00
SÃO LUIS	PPL	2 31 S	44 16 W	77015	01						
						SÃO LUÍS	PPL	28 11 S	48 57 W	77043	01
SÃO LUIS	PPL	3 02 N	59 26 W	77014	01	SÃO LUÍS	RSTP	21 06 S	44 25 W	77033	01
SÃO LUÍS	PPL	3 05 S	61 26 W	77013	01	SÃO LUÍS, ARROIO	STM	24 25 S	54 17 W	77042	01
SÃO LUÍS	PPL	3 33 S	49 31 W	77021	01	SÃO LUÍS, ARROIO (BRAZIL)- ARROYO SAN LUIS (URUGUAY)	STM	31 40 S	54 28 W	77000	01
SÃO LUÍS	PPL	4 23 S	51 47 W	77015	01	SÃO LUÍS, BAÍA DE	LK	15 42 S	57 19 W	77041	01
SÃO LUÍS	PPL	4 25 S	57 01 W	77015	01						
SÃO LUÍS	PPL	4 26 S	44 14 W	77015	01	SÃO LUÍS, BRAÇO	STM	0 52 S	52 01 W	77016	01
SÃO LUÍS	PPL	4 34 S	41 54 W	77022	01	SÃO LUÍS, CACHOEIRA	FLLS	9 21 S	58 35 W	77051	01
SÃO LUÍS	PPL	5 33 S	43 02 W	77021	01	SÃO LUÍS, CÓRREGO SEE SÃO LUÍS, RIBEIRÃO	STM	18 36 S	53 06 W	77051	00
SÃO LUÍS	PPL	6 23 S	57 57 W	77015	01	SÃO LUÍS, CÓRREGO	STM	21 51 S	56 28 W	77051	01
SÃO LUÍS	PPL	6 50 S	41 19 W	77022	01	SÃO LUÍS, IGARAPÉ	STM	5 52 S	52 49 W	77015	01
SÃO LUÍS	PPL	7 27 S	71 54 W	77013	00						
SÃO LUÍS	PPL	7 30 S	43 14 W	77022	01	SÃO LUÍS, IGARAPÉ	STM	7 29 S	71 53 W	77013	01
SÃO LUÍS	PPL	8 16 S	73 01 W	77012	01	SÃO LUÍS, ILHA DE	ISL	2 36 S	44 16 W	77021	01
SÃO LUÍS	PPL	9 59 S	44 04 W	77022	01	SÃO LUÍS, PARANÁ	STM	8 54 S	71 12 W	77017	01
SÃO LUÍS	PPL	10 06 S	63 10 W	77011	00	SÃO LUÍS, RIBEIRÃO	STM	18 36 S	53 06 W	77041	01
						SÃO LUÍS, RIBEIRÃO	STM	20 16 S	42 03 W	77033	02
SÃO LUÍS	PPL	10 18 S	67 08 W	77012	01						
SÃO LUÍS	PPL	10 55 S	45 27 W	77032	02	SÃO LUÍS, RIBEIRÃO	STM	22 48 S	47 24 W	77041	02
SÃO LUÍS	PPL	11 06 S	66 33 W	77032	01	SÃO LUÍS, RIO	STM	0 57 S	52 07 W	77016	01
SÃO LUÍS	PPL	11 12 S	66 02 W	77042	01	SÃO LUÍS, RIO	STM	20 04 S	40 45 W	77034	02
SÃO LUÍS	PPL	16 36 S	55 52 W	77051	01	SÃO LUÍS, RIO SEE SÃO LUÍS, RIBEIRÃO	STM	20 16 S	42 03 W	77033	00
						SÃO LUÍS, RIO	STM	20 48 S	41 27 W	77034	02
SÃO LUÍS	PPL	16 56 S	57 08 W	77051	01						

APPROVED FOR RELEASE: 2007/02/20: CIA-RDP01-00707R000200050005-7

APPROVED FOR RELEASE: 2007/02/20: CIA-RDP01-00707R000200050005-7

SÃO LUÍS, SERRA SEE PURUNÃ, SERRA DO	MLLS	25 23 S	49 45 W	77042	00
SÃO LUÍS, SERRA DE	MLLS	25 25 S	49 37 W	77042	01
SÃO LUÍS, VALO	STN	21 32 S	41 33 W	77035	01
SÃO LUÍS CASSIANÃ SEE SÃO LUÍS DE CASSIANÃ	PPL	7 14 S	64 56 W	77813	00
SÃO LUÍS COARARU	PPL	3 52 S	63 35 W	77013	01
SÃO LUÍS DA BOA SORTE	PPL	20 10 S	41 06 W	77034	02
SÃO LUÍS DE CÁCERES SEE CÁCERES	PPL	16 04 S	57 41 W	77041	00
SÃO LUÍS DE CASSIANÃ	PPL	7 14 S	64 56 W	77813	01
SÃO LUÍS DE MANORIÁ SEE ITUNI	PPL	7 33 S	66 25 W	77013	00
SÃO LUÍS DE MONTES BELOS	PPL	14 52 S	50 20 W	77052	01
SÃO LUÍS DO CURU	PPL	3 40 S	39 14 W	77023	01
SÃO LUÍS DO MIRANDA	PPL	19 57 S	41 04 W	77034	01
SÃO LUÍS DO PARAGUAI SEE CÁCERES	PPL	16 04 S	57 41 W	77051	00
SÃO LUÍS DO PARAITINGA	PPL	23 14 S	45 20 W	77041	01
SÃO LUÍS DO PURUNÃ	PPL	25 29 S	49 44 W	77042	01
SÃO LUÍS DO QUITUNDE	PPL	9 20 S	35 33 W	77027	01
SÃO LUÍS DO TOCANTINS	PPL	14 17 S	47 59 W	77052	01
SÃO LUÍS DO TOCANTINS	PPL	14 33 S	48 00 W	77052	00
SÃO LUÍS GONZAGA SEE IPIRANGA	PPL	4 22 S	44 34 W	77021	00
SÃO LUÍS GONZAGA SEE MANIVA	PPL	21 24 S	41 09 W	77035	00
SÃO LUÍS GONZAGA	PPL	28 24 S	54 58 W	77044	01
SÃO LUIZ SEE CARIPI	PPL	1 09 S	47 31 W	77019	00
SÃO LUIZ SEE SÃO LUÍS	PPL	2 31 S	44 16 W	77015	00
SÃO LUIZ SEE SÃO LUÍS	PPL	7 27 S	71 54 W	77013	00
SÃO LUIZ SEE SÃO LUÍS	PPL	8 59 S	44 04 W	77022	00
SÃO LUIZ SEE SÃO LUÍS	PPL	10 18 S	67 00 W	77012	00
SÃO LUIZ SEE SÃO LUÍS	PPL	10 55 S	45 27 W	77032	00
SÃO LUIZ SEE SÃO LUÍS	PPL	16 56 S	57 06 W	77051	00
SÃO LUIZ SEE SÃO LUÍS	PPL	19 23 S	55 49 W	77051	00
SÃO LUIZ SEE SÃO LUÍS	PPL	19 42 S	55 17 W	77051	00
SÃO LUIZ SEE SÃO LUÍS	PPL	21 24 S	57 29 W	77051	00
SÃO LUIZ SEE TRINDADE	PPL	21 43 S	42 35 W	77033	00
SÃO LUIZ SEE SÃO LUÍS	PPL	21 46 S	56 29 W	77091	00
SÃO LUIZ SEE SÃO LUÍS	PPL	23 58 S	51 16 W	77042	00
SÃO LUIZ SEE SÃO LUÍS	PPL	24 29 S	54 07 W	77042	00
SÃO LUIZ SEE SÃO LUÍS DO PURUNÃ	PPL	25 29 S	49 44 W	77042	00
SÃO LUIZ SEE SÃO LUÍS	PPL	25 45 S	52 30 W	77042	00
SÃO LUIZ SEE SÃO LUÍS	PPL	28 11 S	48 57 W	77043	00
SÃO LUIZ SEE SÃO LUÍS GONZAGA	PPL	28 24 S	28 58 W	77044	00
SÃO LUIZ, ARROIO SEE SÃO LUÍS, ARROIO	STN	24 25 S	54 17 W	77042	00
SÃO LUIZ, ARROYO SEE SÃO LUÍS, ARROIO	STN	31 40 S	54 28 W	77000	00
SÃO LUIZ, RIBEIRÃO SEE SÃO LUÍS, RIBEIRÃO	STN	18 36 S	53 06 W	77051	00
SÃO LUIZ, RIO SEE SÃO LUÍS, RIO	STN	20 48 S	41 27 W	77034	00
SÃO LUIZ DE CÁCERES SEE CÁCERES	PPL	16 04 S	57 41 W	77051	00
SÃO LUIZ DE CASSIANÃ SEE SÃO LUÍS DE CASSIANÃ	PPL	7 14 S	64 56 W	77813	00
SÃO LUIZ DE MARANHÃO SEE SÃO LUÍS	PPL	2 31 S	44 16 W	77015	00
SÃO LUIZ DE QUITUNDE SEE SÃO LUÍS DO QUITUNDE	PPL	9 20 S	35 33 W	77027	00
SÃO LUIZ DO MARANHÃO SEE SÃO LUÍS	PPL	2 31 S	44 16 W	77015	00
SÃO LUIZ DO MARANHÃO, ILHA DO SEE SÃO LUÍS, ILHA DE	ISL	2 36 S	44 14 W	77021	00
SÃO LUIZ DO PARANYTINGA SEE SÃO LUÍS DO PARAITINGA	PPL	23 14 S	45 20 W	77041	00
SÃO LUIZ DO PARAITINGA SEE SÃO LUÍS DO PARAITINGA	PPL	23 14 S	45 20 W	77041	00
SÃO LUIZ DO PURUNÃ SEE SÃO LUÍS DO PURUNÃ	PPL	25 29 S	49 44 W	77042	00
SÃO LUIZ DO QUITUNDE SEE SÃO LUÍS DO QUITUNDE	PPL	9 20 S	35 33 W	77027	00
SÃO LUIZ GONZAGA SEE IPIRANGA	PPL	4 22 S	44 34 W	77021	00
SÃO LUIZ GONZAGA SEE MANIVA	PPL	21 24 S	41 09 W	77035	00
SÃO LUIZ GONZAGA SEE SÃO LUÍS GONZAGA	PPL	28 24 S	54 58 W	77044	00
SÃO LUZIA SEE SANTA LUZIA	PPL	9 13 S	46 16 W	77021	00
SÃO LUZIA SEE SANTA LUÍSA	PPL	19 30 S	55 00 W	77051	00
SÃO MANEDE SEE MANEDE	PPL	4 23 S	42 52 W	77022	00
SÃO MANEDE	PPL	5 56 S	37 06 W	77025	01
SÃO MANOEL SEE SÃO MANUEL	PPL	9 24 S	64 07 W	77022	00
SÃO MANOEL SEE SÃO MANUEL	PPL	13 26 S	44 29 W	77032	00
SÃO MANOEL SEE QUEENÓPOLIS	PPL	21 06 S	42 11 W	77033	00
SÃO MANOEL SEE SÃO MANUEL	PPL	21 56 S	56 58 W	77051	00
SÃO MANOEL SEE SÃO MANUEL	RSTP	21 09 S	41 35 W	77034	00

APPROVED FOR RELEASE: 2007/02/20: CIA-RDP01-00707R000200050005-7

APPROVED FOR RELEASE: 2007/02/20: CIA-RDP01-00707R000200050005-7

SÃO MANOEL, CÓRREGO SEE					
SÃO MANUEL, CÓRREGO	STN	16 29 S	50 10 W	77052	00
SAO MANOEL, RIO SEE					
TELES PIRES, RIO	STN	7 21 S	58 03 W	77000	00
SÃO MANOEL, RIO SEE					
SÃO MANUEL, RIO	STN	14 26 S	54 34 W	77051	00
SÃO MANOEL DO MUTUM SEE MUTUM	PPL	19 49 S	41 26 W	77033	00
SÃO MANOEL DO PARAIZO SEE					
SÃO MANUEL	PPL	22 44 S	48 34 W	77041	00
SAO MANOEL DU MUTUM SEE MUTUM	PPL	19 49 S	41 26 W	77033	00
SÃO MANUEL	PPL	1 51 S	48 48 W	77015	01
SÃO MANUEL	PPL	3 16 N	61 18 W	77014	01
SÃO MANUEL	PPL	6 01 S	48 22 W	77019	01
SÃO MANUEL	PPL	9 24 S	44 07 W	77022	02
SÃO MANUEL	PPL	9 41 S	36 18 W	77027	02
SÃO MANUEL	PPL	13 26 S	44 29 W	77012	01
SÃO MANUEL	PPL	20 44 S	53 00 W	77051	01
SÃO MANUEL SEE EUGENÓPOLIS	PPL	21 06 S	42 11 W	77033	00
SÃO MANUEL	PPL	21 49 S	50 09 W	77041	01
SÃO MANUEL	PPL	21 56 S	56 58 W	77051	01
SÃO MANUEL	PPL	22 05 S	41 56 W	77035	02
SÃO MANUEL	PPL	22 16 S	41 47 W	77035	02
SÃO MANUEL	PPL	22 44 S	48 34 W	77041	01
SÃO MANUEL	PPL	24 59 S	50 35 W	77042	41
SÃO MANUEL	PPL	28 48 S	51 02 W	77044	01
SÃO MANUEL	RSTP	21 09 S	41 35 W	77034	04
SÃO MANUEL, CÓRREGO	STN	16 28 S	50 10 W	77052	01
SÃO MANUEL, IGARAPÉ	STN	7 51 S	71 05 W	77015	01
SÃO MANUEL, PINEIRÃO SEE					
SÃO MANUEL, CÓRREGO	STN	16 28 S	50 10 W	77052	00
SÃO MANUEL, RIBEIRÃO	STN	21 11 S	43 11 W	77033	01
SÃO MANUEL, RIO SEE					
TELES PIRES, RIO	STN	7 21 S	58 03 W	77000	00
SÃO MANUEL, RIO	STN	14 26 S	54 34 W	77051	01
SÃO MANUEL, RIO	STN	19 41 S	41 27 W	77033	01
SÃO MANUEL DE CARANGOLA	PPL	20 42 S	42 06 W	77033	01
SAO MANUEL DO MUTUM SEE MUTUM	PPL	19 49 S	41 26 W	77033	00
SÃO MARÇAL SEE MARÇAL	PPL	3 00 S	49 05 W	77021	00

SÃO MARCELINO	PPL	0 54 N	67 12 W	77013	01
SÃO MARCELLINO SEE SÃO MARCELINO	PPL	0 54 N	67 12 W	77013	00
SÃO MARCELLO SEE SÃO MARCELO	PPL	11 02 S	45 32 W	77032	00
SÃO MARCELO	PPL	11 02 S	45 32 W	77032	02
SÃO MARCO, RIO SEE SÃO MARCOS, RIO	STN	16 15 S	47 37 W	77000	00
SÃO MARCOS	PPL	3 05 N	60 25 W	77014	01
SÃO MARCOS	PPL	10 20 S	55 43 W	77041	01
SÃO MARCOS	PPL	21 46 S	56 17 W	77041	01
SÃO MARCOS	PPL	20 58 S	51 04 W	77044	01
SÃO MARCOS	PPL	29 40 S	53 40 W	77044	01
SÃO MARCOS, ARROIO SEE					
SÃO MARCOS, RIO	STN	20 56 S	51 10 W	77044	00
SÃO MARCOS, BAÍA DE	BAY	2 36 S	44 28 W	77021	01
SÃO MARCOS, PONTA DE	PT	2 29 S	44 18 W	77021	01
SÃO MARCOS, RIO	STN	16 29 S	47 28 W	77000	01
SÃO MARCOS, RIO	STN	16 15 S	47 37 W	77000	01
SÃO MARCOS, RIO	STN	20 56 S	51 10 W	77044	01
SÃO MARECAS SEE SÃO MARCOS	PPL	20 58 S	51 04 W	77044	00
SÃO MARIA SEE SANTA MARIA	PPL	8 16 S	46 24 W	77021	00
SÃO MARTYR SEE JOSÉ OTÁVIO	PPL	21 17 S	54 07 W	77044	00
SÃO M AO	PPL	6 05 S	57 31 W	77015	01
SÃO MARTINHO	PPL	22 01 S	41 12 W	77035	01
SÃO MARTINHO	PPL	22 01 S	42 19 W	77035	02
SÃO MARTINHO	PPL	23 11 S	51 27 W	77042	01
SÃO MARTINHO	PPL	27 43 S	53 58 W	77044	01
SÃO MARTINHO SEE PRAIA REDONDA	PPL	28 18 S	48 58 W	77043	00
SÃO MARTINHO	PPL	29 32 S	53 51 W	77044	01
SÃO MARTINHO	RSTR	21 38 S	42 34 W	77033	01
SÃO MARTINHO, IGARAPÉ SEE					
SÃO MARTINHO, RIO	STN	5 44 S	48 12 W	77052	00
SÃO MARTINHO, RIO	STN	5 44 S	48 12 W	77052	01
SÃO MARTINHO, SERRA DE	MTN	29 27 S	53 46 W	77044	01
SÃO MARTINHO DO CAPIVARAS SEE					
PRAIA REDONDA	PPL	28 18 S	48 58 W	77043	00
SÃO MARTINHO D'OESTE	PPL	21 34 S	50 16 W	77041	00
SÃO MARTINHO DO OESTE SEE					
SÃO MARTINHO D'OESTE	PPL	21 34 S	50 16 W	77041	00
SÃO MARTYRS SEE JOSÉ OTÁVIO	PPL	21 17 S	54 07 W	77044	00

APPROVED FOR RELEASE: 2007/02/20: CIA-RDP01-00707R000200050005-7

APPROVED FOR RELEASE: 2007/02/20: CIA-RDP01-00707R000200050005-7

SÃO MATEUS	PPL	5 59 S	48 10 W	77015	01
SÃO MATEUS SEE JUCAS	PPL	6 32 S	39 32 W	77023	00
SÃO MATEUS	PPL	10 06 S	40 54 W	77007	01
SÃO MATEUS	PPL	10 44 S	39 51 W	77034	01
SÃO MATEUS	PPL	19 31 S	46 38 W	77033	01
SÃO MATEUS	PPL	22 42 S	46 57 W	77043	01
SÃO MATEUS	PPL	22 49 S	43 23 W	77035	01
SÃO MATEUS SEE SÃO MATEUS DO SUL	PPL	25 52 S	50 23 W	77042	00
SÃO MATEUS, BARRA DE	ENTR	18 38 S	39 40 W	77034	00
SÃO MATEUS, CÓRREGO	STM	18 01 S	41 38 W	77033	02
SÃO MATEUS, MORRO DE	HLL	8 39 S	40 20 W	77026	01
SÃO MATEUS, PICO	MT	21 48 S	41 43 W	77035	01
SÃO MATEUS, RIACHO	STMI	6 33 S	39 09 W	77023	01
SÃO MATEUS, RIBEIRÃO SEE SÃO MATEUS, RIO	STM	19 43 S	45 30 W	77033	00
SÃO MATEUS, RIBEIRÃO	STM	19 56 S	49 15 W	77033	01
SÃO MATEUS, RIBEIRÃO	STM	19 39 S	52 10 W	77041	02
SÃO MATEUS, RIBEIRÃO	STM	20 34 S	51 31 W	77051	01
SÃO MATEUS, RIBEIRÃO	STM	22 36 S	50 48 W	77041	01
SÃO MATEUS, RIO	STM	13 48 S	48 54 W	77052	01
SÃO MATEUS, RIO SEE SÃO MATEUS, CÓRREGO	STM	18 01 S	41 38 W	77033	00
SÃO MATEUS, RIO	STM	18 35 S	39 44 W	77034	01
SÃO MATEUS, RIO SEE NORTE DO RIO SÃO MATEUS, BRAÇO	STM	18 37 S	40 05 W	77040	00
SÃO MATEUS, RIO	STM	9 43 S	45 30 W	77033	01
SÃO MATEUS, RIO SEE SÃO MATEUS, RIBEIRÃO	STM	19 59 S	52 10 W	77051	00
SÃO MATEUS, RIO SEE SÃO MATEUS, RIBEIRÃO	STM	22 36 S	50 48 W	77041	00
SÃO MATEUS, RIO	STM	28 20 S	50 13 W	77043	01
SÃO MATEUS, SERRA DE	UPLD	18 23 S	41 05 W	77037	01
SÃO MATEUS DA PALESTINA	PPL	10 03 S	37 11 W	77031	01
SÃO MATEUS DO SUL	PPL	25 52 S	50 23 W	77042	01
SÃO MATHEUS SEE JUCAS	PPL	6 32 S	39 32 W	77023	00
SÃO MATHEUS SEE SÃO MATEUS	PPL	10 44 S	39 51 W	77034	00
SÃO MATHEUS SEE SÃO MATEUS DO SUL	PPL	25 52 S	50 23 W	77042	00
SÃO MATHEUS, BARRA DE SEE SÃO MATEUS, BARRA DE	ENTR	18 38 S	39 40 W	77034	00
SÃO MATHEUS, RIBEIRÃO SEE SÃO MATEUS, RIBEIRÃO	STM	19 56 S	49 15 W	77033	02
SÃO MATHEUS, RIO SEE SÃO MATEUS, RIO	STM	18 35 S	39 44 W	77034	00
SÃO MATHEUS BRAÇO DO NORTE, RIO SEE SÃO MATEUS, RIO	STM	18 35 S	39 44 W	77034	00
SÃO MATIAS, CORIXA (BRAZIL)[1] CURICHE SAN MATÍAS (BOLIVIA)	STM	16 34 S	59 34 W	77000	01
SÃO MAURÍCIO	PPL	28 08 S	49 27 W	77043	01
SÃO MAURICIO, SERRA DE	UPLD	10 40 S	41 10 W	77032	01
SÃO MIGUEL	PPL	0 39 S	49 05 W	77015	01
SÃO MIGUEL SEE SÃO MIGUEL DOS MACACOS	PPL	1 11 S	50 28 W	77015	00
SÃO MIGUEL	PPL	1 17 N	50 15 W	77016	01
SÃO MIGUEL	PPL	1 21 S	65 48 W	77022	01
SÃO MIGUEL	PPL	1 22 S	50 54 W	77015	01
SÃO MIGUEL	PPL	1 32 S	49 28 W	77015	01
SÃO MIGUEL SEE SÃO FRANCISCO	PPL	3 09 N	61 08 W	77014	00
SÃO MIGUEL SEE PESSOA ANTA	PPL	3 22 S	41 00 W	77023	00
SÃO MIGUEL SEE ARAPARI	PPL	3 30 N	61 06 W	77014	00
SÃO MIGUEL SEE IRATINGA	PPL	3 46 S	39 32 W	77023	00
SÃO MIGUEL SEE BABAÇU	PPL	4 39 S	43 36 W	77021	00
SÃO MIGUEL	PPL	4 49 S	39 14 W	77023	01
SÃO MIGUEL	PPL	4 55 S	42 59 W	77021	01
SÃO MIGUEL	PPL	5 19 S	39 29 W	77023	01
SÃO MIGUEL SEE SÃO MIGUEL DO TAPUIO	PPL	5 30 S	41 20 W	77022	00
SÃO MIGUEL	PPL	5 46 S	59 16 W	77019	01
SÃO MIGUEL SEE JUCURUTU	PPL	6 02 S	37 01 W	77026	00
SÃO MIGUEL	PPL	6 11 S	38 35 W	77026	01
SÃO MIGUEL	PPL	6 49 S	70 13 W	77019	00
SÃO MIGUEL	PPL	7 26 S	63 00 W	77013	01
SÃO MIGUEL SEE POTIRA	PPL	7 44 S	36 19 W	77025	00
SÃO MIGUEL	PPL	7 46 S	68 26 W	77013	00
SÃO MIGUEL	PPL	8 10 S	38 22 W	77026	02
SÃO MIGUEL	PPL	8 18 S	67 23 W	77013	01
SÃO MIGUEL SEE SAIPÉ	PPL	8 29 S	35 39 W	77026	00
SÃO MIGUEL	PPL	9 05 S	68 23 W	77013	01

APPROVED FOR RELEASE: 2007/02/20: CIA-RDP01-00707R000200050005-7

APPROVED FOR RELEASE: 2007/02/20: CIA-RDP01-00707R000200050005-7

SÃO MIGUEL	PPL	9 17 S	36 29 W	77027	02	SAO MIGUEL SEE GUAPORANGA	PPL	27 27 S	48 38 W	77043	00
SÃO MIGUEL	PPL	9 17 S	36 31 W	77027	02	SÃO MIGUEL	PPL	28 14 S	52 29 W	77044	01
SAO MIGUEL	PPL	9 36 S	36 29 W	77027	02	SÃO MIGUEL	PPL	28 28 S	49 07 W	77043	01
SÃO MIGUEL	PPL	9 39 S	37 32 W	77027	02	SÃO MIGUEL SEE					
SÃO MIGUEL SEE						SÃO MIGUEL DAS MISSÕES	PPL	28 32 S	54 33 W	77044	00
SÃO MIGUEL DOS CAMPOS	PPL	9 47 S	36 05 W	77027	00	SÃO MIGUEL	PPL	29 41 S	53 24 W	77044	01
SÃO MIGUEL SEE SÃO PEDRO	PPL	10 55 S	69 25 W	77012	00	SÃO MIGUEL	PSTP	5 42 S	34 22 W	77024	01
SÃO MIGUEL SEE BELA FLOR	PPL	12 25 S	38 28 W	77032	01	SÃO MIGUEL, CACHOEIRA	FLLS	0 06 S	67 07 W	77019	01
SÃO MIGUEL	PPL	12 25 S	40 47 W	77032	01	SÃO MIGUEL, CACHOEIRA	FLLS	6 22 S	48 51 W	77000	01
SÃO MIGUEL SEE						SÃO MIGUEL, CHAPADA DE	UPLD	7 58 S	42 32 W	77022	01
SÃO MIGUEL DAS MATAS	PPL	13 01 S	39 27 W	77032	00	SÃO MIGUEL, CÓRREGO	STM	16 41 S	50 42 W	77042	01
SÃO MIGUEL SEE POIRI	PPL	14 20 S	39 20 W	77032	00						
						SÃO MIGUEL, CÓRREGO	STM	17 14 S	42 04 W	77039	01
SÃO MIGUEL	PPL	15 55 S	56 00 W	77051	01	SÃO MIGUEL, CÓRREGO	STM	21 00 S	47 59 W	77041	02
SÃO MIGUEL	PPL	15 52 S	56 38 W	77051	01	SÃO MIGUEL, ILHA DE	ISL	13 34 S	38 56 W	77032	02
SÃO MIGUEL	PPL	16 54 S	48 08 W	77042	01	SÃO MIGUEL, OUTEIROS DE SEE					
SÃO MIGUEL	PPL	17 03 S	48 48 W	77042	01	SÃO MIGUEL, OUTEIROS DE	HLLS	11 52 S	37 38 W	77032	00
SÃO MIGUEL	PPL	18 11 S	41 23 W	77039	01	SÃO MIGUEL, OUTEIROS DE SEE					
						SÃO MIGUEL, OUTEIROS DE	HLLS	11 52 S	37 38 W	77032	00
SÃO MIGUEL	PPL	18 39 S	56 41 W	77041	01						
SÃO MIGUEL	PPL	20 36 S	48 39 W	77034	02	SÃO MIGUEL, OUTEIRO DE SEE					
SÃO MIGUEL SEE						SÃO MIGUEL, OUTEIROS DE	HLLS	11 52 S	37 38 W	77032	00
CAPELA DE SÃO MIGUEL	PPL	20 51 S	48 51 W	77041	50	SÃO MIGUEL, OUTEIROS DE	HLLS	11 52 S	37 38 W	77032	00
SÃO MIGUEL	PPL	21 03 S	47 57 W	77041	02	SÃO MIGUEL, RIACHO SEE					
SÃO MIGUEL SEE UBAPEBBA	PPL	21 32 S	55 41 W	77031	00	SÃO MIGUEL, RIO	STM	9 51 S	35 54 W	77027	00
						SÃO MIGUEL, RIACHO	STMI	6 29 S	38 54 W	77029	01
SÃO MIGUEL SEE ARCÂNGELO	PPL	21 18 S	44 19 W	77033	00	SÃO MIGUEL, RIACHO	STMI	6 48 S	39 55 W	77029	01
SÃO MIGUEL	PPL	21 44 S	46 29 W	77033	01						
SÃO MIGUEL	PPL	21 52 S	48 11 W	77041	01	SÃO MIGUEL, RIACHO	STMI	6 52 S	37 51 W	77025	01
SÃO MIGUEL	PPL	21 52 S	57 10 W	77051	01	SÃO MIGUEL, RIACHO	STMI	7 25 S	38 51 W	77029	01
SÃO MIGUEL	PPL	22 04 S	41 34 W	77044	02	SÃO MIGUEL, RIBEIRÃO SEE					
						SÃO MIGUEL, RIO	STM	12 29 S	48 05 W	77042	00
						SÃO MIGUEL, RIBEIRÃO SEE					
SÃO MIGUEL	PPL	22 08 S	45 30 W	77033	02	MIGUEL, RIBEIRÃO	STM	13 25 S	54 41 W	77041	00
SÃO MIGUEL	PPL	23 22 S	55 01 W	77041	01	SÃO MIGUEL, RIBEIRÃO	STM	18 09 S	48 13 W	77042	02
SÃO MIGUEL SEE											
SÃO MIGUEL PAULISTA	PPL	23 30 S	46 26 W	77041	00						
SÃO MIGUEL	PPL	24 57 S	48 55 W	77042	01	SÃO MIGUEL, RIO	STM	0 47 S	48 45 W	77015	01
SÃO MIGUEL SEE APIABA	PPL	25 29 S	50 47 W	77042	00	SÃO MIGUEL, RIO	STM	9 51 S	35 54 W	77027	01
						SÃO MIGUEL, RIO	STM	12 04 S	57 04 W	77051	01
						SÃO MIGUEL, RIO	STM	12 19 S	63 21 W	77011	01
SÃO MIGUEL SEE						SÃO MIGUEL, RIO	STM	12 29 S	48 05 W	77042	00
SÃO MIGUEL DA ROSEIRA	PPL	25 56 S	50 23 W	77042	00						
SÃO MIGUEL	PPL	26 19 S	49 14 W	77043	01						
SÃO MIGUEL	PPL	26 22 S	51 04 W	77043	01	SÃO MIGUEL, RIO	STM	14 18 S	47 52 W	77042	01

APPROVED FOR RELEASE: 2007/02/20: CIA-RDP01-00707R000200050005-7

APPROVED FOR RELEASE: 2007/02/20: CIA-RDP01-00707R000200050005-7

SÃO MIGUEL, RIO	STM	16 03 S	46 07 W	77033	01	SÃO MIGUEL DO IGUAÇU	PPL	25 21 S	54 15 W	77042	00			
SÃO MIGUEL, RIO	STM	16 26 S	41 00 W	77033	01	SÃO MIGUEL DO OESTE SEE								
SÃO MIGUEL, RIO	STM	20 08 S	45 38 W	77035	01	SÃO MIGUEL D'OESTE	PPL	26 45 S	53 34 W	77043	00			
SÃO MIGUEL, RIO	STM	20 12 S	40 24 W	77034	02	SÃO MIGUEL DOS CAMPOS	PPL	9 47 S	36 05 W	77027	01			
SÃO MIGUEL, RIO	STM	24 57 S	48 38 W	77042	01	SÃO MIGUEL DOS MACACOS	PPL	1 11 S	50 28 W	77015	01			
						SÃO MIGUEL DOS MILAGRES	PPL	9 16 S	35 22 W	77027	01			
SÃO MIGUEL, RIO	STMI	5 05 S	41 32 W	77022	01									
SÃO MIGUEL, SERRA	MLL	21 50 S	47 20 W	77041	01	SÃO MIGUEL DO TAPUIO	PPL	5 30 S	41 20 W	77022	01			
SÃO MIGUEL, SERRA	UPLD	6 46 S	47 39 W	77042	01	SÃO MIGUEL DO TURVO SEE								
SÃO MIGUEL ARCANJO	PPL	23 53 S	47 59 W	77041	01	CAPELA DE SÃO MIGUEL	PPL	20 54 S	48 51 W	77041	00			
SÃO MIGUEL ARCHANJO SEE						SÃO MIGUEL E ALMAS SEE ALMAS	PPL	11 23 S	47 09 W	77032	00			
SÃO MIGUEL ARCANJO	PPL	23 53 S	47 59 W	77041	00	SÃO MIGUEL PAULISTA	PPL	23 30 S	46 26 W	77041	01			
						SÃO MIGUELZINHO, RIBEIRÃO	STM	16 53 S	41 00 W	77033	02			
SÃO MIGUEL DA PONTE NOVA SEE														
NOVA PONTE	PPL	19 08 S	47 41 W	77033	00	SÃO MARTINHO SEE SÃO MARTINHO	PPL	22 01 S	42 19 W	77035	00			
SÃO MIGUEL DA ROSEIRA	PPL	25 56 S	50 23 W	77042	01	SÃO NICOLÃO SEE SÃO NICOLAU	PPL	28 11 S	55 16 W	77044	00			
SÃO MIGUEL DAS MATAS	PPL	13 01 S	39 27 W	77032	01	SÃO NICOLÃO, RIO SEE								
SÃO MIGUEL DAS MILAGRES SEE						SÃO NICOLAU, RIO	STM	5 45 S	42 02 W	77022	00			
SÃO MIGUEL DOS MILAGRES	PPL	9 16 S	35 22 W	77027	00	SÃO NICOLAU	PPL	28 11 S	55 16 W	77044	01			
SÃO MIGUEL DAS MISSÕES	PPL	28 32 S	54 33 W	77044	01	SÃO NICOLAU, ARROIO	STM	30 03 S	52 49 W	77044	01			
SÃO MIGUEL DE CAMPOS SEE						SÃO NICOLAU, RIO	STM	5 45 S	42 02 W	77022	01			
SÃO MIGUEL DOS CAMPOS	PPL	9 47 S	36 05 W	77027	00	SÃO PATRICINHO, RIBEIRÃO	STM	16 58 S	49 32 W	77052	00			
SÃO MIGUEL DE JESUITINHONHA SEE						SÃO PATRÍCIO, SALTO (BRAZIL)!								
JESUITINHONHA	PPL	16 26 S	41 00 W	77033	00	SALTO PATRICIO (ARGENTINA)	FLLS	29 41 S	53 50 W	77000	02			
SÃO MIGUEL DE JUCURUTÚ SEE						SÃO PAULINO	PPL	16 53 S	39 38 W	77032	01			
JUCURUTU	PPL	6 02 S	37 01 W	77024	00	SÃO PAULINO	PPL	25 58 S	52 55 W	77042	01			
SÃO MIGUEL DE PARITUBA SEE														
SÃO MIGUEL	PPL	1 32 S	49 28 W	77019	00									
SÃO MIGUEL DE PRACTUBA SEE						SAO PAULO SEE BARRACA	PPL	7 14 S	62 54 W	77011	00			
SÃO MIGUEL	PPL	1 32 S	49 28 W	77019	00	SÃO PAULO SEE SALINAS	PPL	1 19 S	45 00 W	77021	00			
						SÃO PAULO	PPL	1 38 S	44 58 W	77026	01			
						SÃO PAULO	PPL	2 20 S	43 17 W	77021	01			
SÃO MIGUEL DE PRACUTUBA SEE						SÃO PAULO	PPL	3 13 S	57 05 W	77013	01			
SÃO MIGUEL	PPL	1 32 S	49 28 W	77019	00									
SÃO MIGUEL DE PRATUBA SEE														
SÃO MIGUEL	PPL	1 32 S	49 28 W	77019	00	SÃO PAULO	PPL	3 48 N	61 24 W	77014	01			
SÃO MIGUEL DE TAIPU	PPL	7 19 S	35 13 W	77025	01	SÃO PAULO	PPL	4 15 S	37 15 W	77013	01			
SÃO MIGUEL DE TOUROS	PPL	5 07 S	35 38 W	77024	00	SÃO PAULO	PPL	5 43 S	48 10 W	77052	01			
SÃO MIGUEL DO ANTA	PPL	20 42 S	42 43 W	77033	01	SÃO PAULO	PPL	6 58 S	73 45 W	77011	01			
						SÃO PAULO	PPL	7 11 S	62 53 W	77013	01			
SÃO MIGUEL DO ARAGUAIA	PPL	13 19 S	50 11 W	77052	01									
SÃO MIGUEL D'OESTE	PPL	26 45 S	53 34 W	77043	01	SÃO PAULO SEE DIAMANTE	PPL	7 25 S	38 19 W	77025	00			
SÃO MIGUEL DO GOSTOSO SEE						SÃO PAULO SEE SANTA PAULA	PPL	8 24 S	38 28 W	77026	00			
SÃO MIGUEL DE TOUROS	PPL	5 07 S	35 38 W	77024	00	SÃO PAULO	PPL	9 27 S	36 02 W	77027	02			
SÃO MIGUEL DO GUAMÁ SEE GUAMÁ	PPL	1 37 S	47 27 W	77015	00	SÃO PAULO	PPL	12 06 S	39 29 W	77032	01			

APPROVED FOR RELEASE: 2007/02/20: CIA-RDP01-00707R000200050005-7

APPROVED FOR RELEASE: 2007/02/20: CIA-RDP01-00707R000200050005-7

SÃO PAULO SEE FPEE PAULO	PPL	10 33 S	37 32 W	77031	00
SÃO PAULO	PPL	12 27 S	40 55 W	77032	02
SÃO PAULO	PPL	13 [illegible] S	39 53 W	77032	02
SÃO PAULO SEE CAATINGA	PPL	13 00 S	42 24 W	77032	00
SÃO PAULO	PPL	20 26 S	41 01 W	77034	02
SÃO PAULO	PPL	21 02 S	41 05 W	77034	02
SÃO PAULO	PPL	23 32 S	44 37 W	77041	01
SÃO PAULO	PPL	27 36 S	50 57 W	77043	01
SÃO PAULO	PPL	27 57 S	52 07 W	77044	01
SÃO PAULO	PPL	28 41 S	51 22 W	77044	01
SÃO PAULO SEE IBARAMA	PPL	29 25 S	53 08 W	77044	00
SÃO PAULO, CACHOEIRA	FLLS	10 07 S	41 57 W	77011	01
SÃO PAULO, CACHOEIRA	FLLS	11 59 S	41 13 W	77011	01
SÃO PAULO, CÓRREGO	STM	17 44 S	41 07 W	77033	01
SÃO PAULO, CÓRREGO	STM	21 39 S	57 30 W	77051	01
SÃO PAULO, ESTADO DE	ADMD	22 00 S	49 00 W	77041	01
SÃO PAULO, IGARAPÉ	STM	6 49 S	54 57 W	77015	01
SÃO PAULO, IGARAPÉ	STM	9 21 S	62 00 W	77011	01
SÃO PAULO, IGARAPÉ	STM	9 46 S	61 39 W	77011	01
SÃO PAULO, ILHA	ISL	3 26 S	64 50 W	77013	01
SÃO PAULO, LAGOA	LK	21 38 S	52 01 W	77041	01
SÃO PAULO, MORRO DE	MOLD	13 22 S	38 54 W	77032	00
SÃO PAULO, RIACHO	STM	6 06 S	44 45 W	77031	01
SÃO PAULO, RIACHO SEE SÃO PAULO, RIO	STM	12 43 S	38 33 W	77032	00
SÃO PAULO, RIBEIRÃO SEE SÃO PAULO, RIO	STM	22 16 S	46 37 W	77033	00
SÃO PAULO, RIO	STM	12 43 S	38 33 W	77032	01
SÃO PAULO, RIO	STM	13 44 S	41 46 W	77032	01
SÃO PAULO, RIO	STM	22 16 S	46 37 W	77033	01
SÃO PAULO, ROCHEDAS SEE SÃO PEDRO E SÃO PAULO, PENEDOS DE	RKSH	0 56 N	29 22 W	77026	00
SÃO PAULO, ROCHEDOS SEE SÃO PEDRO E SÃO PAULO, PENEDOS DE	RKSH	0 56 N	29 22 W	77026	00
SÃO PAULO, SERRA DE	HLLS	22 12 S	44 37 W	77033	02
SÃO PAULO, SERRA DE	UPLD	21 42 S	57 19 W	77041	01
SÃO PAULO DE OLIVENÇA	PPL	3 27 S	68 48 W	77013	01
SÃO PAULO DO POTENGI	PPL	5 55 S	35 45 W	77024	01

SÃO-PAULO-DO-POTENGI SEE SÃO PAULO DO POTENGI	PPL	5 55 S	35 45 W	77024	00
SÃO PAULO DOS PINHAIS	PPL	25 32 S	49 05 W	77043	01
SÃO PEDRO	PPL	0 15 S	66 46 W	77013	01
SÃO PEDRO	PPL	0 48 S	49 16 W	77015	01
SÃO PEDRO	PPL	0 49 S	47 52 W	[illegible]7	01
SÃO PEDRO	PPL	0 50 N	46 13 W	77013	01
SÃO PEDRO	PPL	1 53 S	44 25 W	77015	01
SÃO PEDRO	PPL	2 22 S	51 02 W	77015	01
SÃO PEDRO	PPL	2 44 S	67 34 W	77013	01
SÃO PEDRO	PPL	3 03 S	60 55 W	77013	01
SÃO PEDRO	PPL	3 06 S	51 51 W	77015	01
SÃO PEDRO	PPL	3 15 S	42 07 W	77021	01
SÃO PEDRO SEE PINDARÉ MIRIN	PPL	3 37 S	45 21 W	77021	00
SÃO PEDRO	PPL	3 44 N	61 02 W	77014	01
SÃO PEDRO	PPL	3 57 S	63 08 W	77013	01
SÃO PEDRO	PPL	4 09 S	43 22 W	77021	01
SÃO PEDRO	PPL	4 38 S	50 54 W	77015	01
SÃO PEDRO	PPL	4 49 S	38 12 W	77029	01
SÃO PEDRO	PPL	4 55 S	69 25 W	77013	00
SÃO PEDRO	PPL	5 16 S	40 52 W	77029	01
SÃO PEDRO	PPL	5 18 S	49 06 W	77015	01
SÃO PEDRO	PPL	5 21 S	42 21 W	77022	01
SÃO PEDRO SEE MATÕES	PPL	5 42 S	43 14 W	77021	00
SÃO PEDRO	PPL	5 51 S	35 37 W	77024	01
SÃO PEDRO	PPL	5 54 S	61 25 W	77013	01
SÃO PEDRO SEE SÃO PEDRO DO PIAUÍ	PPL	5 56 S	42 43 W	77022	00
SÃO PEDRO	PPL	6 47 S	60 16 W	77015	01
SÃO PEDRO SEE CARIRIAÇU	PPL	7 02 S	39 17 W	77023	00
SÃO PEDRO SEE PAMPEIRO	PPL	7 08 S	49 37 W	77013	00
SÃO PEDRO	PPL	7 35 S	71 57 W	77013	00
SÃO PEDRO	PPL	7 40 S	67 34 W	77013	00
SÃO PEDRO	PPL	7 48 S	60 37 W	77013	01
SÃO PEDRO	PPL	7 50 S	46 34 W	77021	02
SÃO PEDRO	PPL	7 51 S	45 57 W	77021	02
SÃO PEDRO	PPL	8 31 S	73 03 W	77012	01
SÃO PEDRO	PPL	8 35 S	38 39 W	77026	02

APPROVED FOR RELEASE: 2007/02/20: CIA-RDP01-00707R000200050005-7

APPROVED FOR RELEASE: 2007/02/20: CIA-RDP01-00707R000200050005-7

SÃO PEDRO SEE FORTALEZA	PPL	8 44 S	42 21 W	77011	00	
SÃO PEDRO SEE ITACATU	PPL	8 48 S	34 28 W	77026	00	
SÃO PEDRO	PPL	8 51 S	42 17 W	77011	01	
SÃO PEDRO SEE ABRAÃO	PPL	9 06 S	43 16 W	77011	00	
SÃO PEDRO	PPL	9 08 S	34 18 W	77027	02	
SÃO PEDRO	PPL	9 09 S	39 56 W	77037	01	
SÃO PEDRO	PPL	9 27 S	42 25 W	77011	00	
SÃO PEDRO	PPL	9 33 S	46 59 W	77033	01	
SÃO PEDRO	PPL	10 02 S	46 46 W	77032	00	
SÃO PEDRO	PPL	10 07 S	42 44 W	77011	02	
SÃO PEDRO	PPL	10 09 S	39 39 W	77032	01	
SÃO PEDRO	PPL	10 37 S	39 22 W	77032	02	
SÃO PEDRO	PPL	11 49 S	42 16 W	77032	01	
SÃO PEDRO	PPL	12 16 S	44 20 W	77032	01	
SÃO PEDRO	PPL	13 00 S	41 27 W	77043	02	
SÃO PEDRO	PPL	13 09 S	46 28 W	77042	01	
SÃO PEDRO SEE AÇUDINHA	PPL	13 12 S	44 19 W	77032	00	
SÃO PEDRO SEE SÃO PEDRO DA CIPA	PPL	13 52 S	54 40 W	77041	00	
SÃO PEDRO SEE JOSELÂNDIA	PPL	16 32 S	50 12 W	77054	00	
SÃO PEDRO	PPL	16 46 S	56 30 W	77051	01	
SÃO PEDRO	PPL	17 19 S	40 41 W	77039	01	
SÃO PEDRO	PPL	17 27 S	51 55 W	77057	01	
SÃO PEDRO	PPL	44 S	56 2- W	77051	01	
SÃO PEDRO	PPL	1- 2- S	40 48 W	77034	01	
SÃO PEDRO	PPL	19 53 S	51 55 W	77051	01	
SÃO PEDRO	PPL	20 39 S	47 01 W	77039	01	
SÃO PEDRO SEE SÃO PEDRO DE MATES	PPL	20 47 S	41 48 W	77034	00	
SÃO PEDRO	PPL	20 56 S	55 34 W	77051	04	
SÃO PEDRO	PPL	20 56 S	56 17 W	77051	01	
SÃO PEDRO	PPL	21 03 S	55 37 W	77051	01	
SÃO PEDRO	PPL	21 12 S	46 14 W	77033	02	
SÃO PEDRO	PPL	21 32 S	47 20 W	77041	02	
SÃO PEDRO	PPL	21 33 S	47 12 W	77041	01	
SÃO PEDRO	PPL	21 47 S	43 23 W	77033	01	
SÃO PEDRO	PPL	22 09 S	54 38 W	77043	01	
SÃO PEDRO	PPL	22 12 S	46 46 W	77041	02	
SÃO PEDRO	PPL	22 33 S	47 54 W	77041	01	
SÃO PEDRO SEE PATRIMÔNIO SÃO PEDRO	PPL	23 10 S	49 36 W	77041	00	
SÃO PEDRO	PPL	23 29 S	51 33 W	77042	01	
SÃO PEDRO	PPL	23 43 S	49 22 W	77041	01	
SÃO PEDRO	PPL	25 02 S	52 55 W	77042	02	
SÃO PEDRO	PPL	25 04 S	48 50 W	77042	01	
SÃO PEDRO	PPL	25 46 S	49 29 W	77042	01	
SÃO PEDRO	PPL	26 14 S	52 13 W	77047	01	
SÃO PEDRO	PPL	28 37 S	54 05 W	77044	00	
SÃO PEDRO	PPL	28 50 S	49 31 W	77043	01	
SÃO PEDRO SEE SÃO PEDRO DE ALCÂNTARA	PPL	29 21 S	49 51 W	77044	00	
SÃO PEDRO SEE SÃO PEDRO DO SUL	PPL	29 37 S	54 10 W	77044	00	
SÃO PEDRO SEE PEDRO	RSTA	6 35 S	38 07 W	77025	00	
SÃO PEDRO SEE CAETÉ	RSTR	28 53 S	49 21 W	77043	00	
SÃO PEDRO	RSTP	5 54 S	36 04 W	77024	01	
SÃO PEDRO SEE SANTO ANTÔNIO	RSTP	28 32 S	49 18 W	77043	00	
SÃO PEDRO. ARROIO SEE						
SÃO PEDRO. LAJEADO	STN	24 14 S	53 45 W	77042	00	
SÃO PEDRO. ARROIO	STN	24 15 S	51 30 W	77042	02	
SÃO PEDRO. CACHOEIRA	FLLS	0 39 N	52 16 W	77016	01	
SÃO PEDRO. CACHOEIRA	FLLS	4 48 S	70 41 W	77019	01	
SÃO PEDRO. CACHOEIRINHA	FLLS	8 59 S	63 16 W	77011	01	
SÃO PEDRO. CALHAU DE	RKW	27 15 S	48 26 W	77043	04	
SÃO PEDRO. CÓRREGO	STN	7 50 S	48 54 W	77052	01	
SÃO PEDRO. CÓRREGO	STN	13 20 S	55 56 W	77041	01	
SÃO PEDRO. CÓRREGO	STN	15 59 S	49 50 W	77047	01	
SÃO PEDRO. CÓRREGO	STN	15 54 S	46 12 W	77039	01	
SÃO PEDRO. CÓRREGO	STN	16 19 S	52 44 W	77041	02	
SÃO PEDRO. CÓRREGO	STN	17 17 S	49 09 W	77057	02	
SÃO PEDRO. CÓRREGO	STN	17 47 S	43 09 W	77033	01	
SÃO PEDRO. CÓRREGO	STN	21 19 S	45 35 W	77035	02	
SÃO PEDRO. CÓRREGO	STN	21 34 S	41 08 W	77034	01	
SÃO PEDRO. CÓRREGO DE	STN	29 46 S	51 19 W	77041	02	
SÃO PEDRO. IGARAPÉ	STN	1 40 S	46 52 W	77015	01	
SÃO PEDRO. IGARAPÉ	STN	4 06 S	55 43 W	77019	01	
SÃO PEDRO. IGARAPÉ	STN	4 55 S	69 21 W	77013	01	
SÃO PEDRO. IGARAPÉ	STN	5 29 S	49 48 W	77015	01	

APPROVED FOR RELEASE: 2007/02/20: CIA-RDP01-00707R000200050005-7

APPROVED FOR RELEASE: 2007/02/20: CIA-RDP01-00707R000200050005-7

SÃO PEDRO, IGARAPÉ	STM	8 10 S	69 29 W	77013	01	
SÃO PEDRO, IGARAPÉ	STM	8 44 S	70 42 W	77012	01	
SÃO PEDRO, IGARAPÉ	STM	9 06 S	68 44 W	77012	01	
SÃO PEDRO, IGARAPÉ	STM	9 29 S	62 41 W	77011	01	
SÃO PEDRO, IGARAPÉ	STM	9 26 S	61 43 W	77011	01	
SÃO PEDRO, IGARAPÉ	STM	10 15 S	64 01 W	77011	01	
SÃO PEDRO, IGARAPÉ	STM	10 56 S	69 23 W	77012	01	
SÃO PEDRO, ILHA SEE CUIABARI, ILHA	ISL	0 51 N	67 13 W	77013	00	
SÃO PEDRO, ILHA	ISL	2 48 N	60 39 W	77014	01	
SÃO PEDRO, ILHA DE	ISL	9 06 S	62 51 W	77011	01	
SÃO PEDRO, ILHAS SEE SÃO PEDRO, CAMALAU DE	RKW	27 19 S	48 28 W	77043	00	
SÃO PEDRO, LAGOA	LK	21 07 S	47 14 W	77041	02	
SÃO PEDRO, LAJEADO	STM	24 14 S	53 45 W	77042	01	
SÃO PEDRO, MORRO	HLL	16 07 S	49 58 W	77019	01	
SÃO PEDRO, PENEDO DE SEE SÃO PEDRO E SÃO PAULO, PENEDOS DE	RKSW	0 56 N	29 22 W	77026	00	
SÃO PEDRO, RIACHO	STM	7 24 S	44 49 W	77022	02	
SÃO PEDRO, RIACHO SEE VACA MORTA, RIACHO DA	STMI	5 51 S	42 25 W	77027	00	
SÃO PEDRO, RIACHO	STMI	7 20 S	36 02 W	77025	01	
SÃO PEDRO, RIACHO	STMI	7 29 S	37 09 W	77024	01	
SÃO PEDRO, RIACHO SEE SÃO PEDRO, RIO DE	STMI	8 04 S	40 14 W	77026	00	
SÃO PEDRO, RIACHO SEE JACARÉ, RIACHO	STMI	9 29 S	39 39 W	77026	00	
SÃO PEDRO, RIACHO DE	STMI	8 40 S	38 38 W	77026	01	
SÃO PEDRO, RIBEIRÃO	STM	11 32 S	47 22 W	77042	01	
SÃO PEDRO, RIBEIRÃO	STM	16 35 S	47 23 W	77042	01	
SÃO PEDRO, RIBEIRÃO	STM	16 54 S	46 32 W	77033	01	
SÃO PEDRO, RIBEIRÃO SEE SÃO PEDRO, CÓRREGO	STM	17 17 S	49 09 W	77052	00	
SÃO PEDRO, RIBEIRÃO SEE CAPO, RIBEIRÃO DO	STM	17 52 S	53 14 W	77051	00	
SÃO PEDRO, RIBEIRÃO	STM	17 43 S	51 54 W	77052	01	
SÃO PEDRO, RIBEIRÃO	STM	17 45 S	52 28 W	77052	01	
SÃO PEDRO, RIBEIRÃO SEE SÃO PEDRO, CÓRREGO	STM	17 47 S	41 09 W	77033	03	
SÃO PEDRO, RIBEIRÃO	STM	19 19 S	41 28 W	77043	01	

SÃO PEDRO, RIBEIRÃO SEE SÃO PEDRO, RIO	STM	20 02 S	47 37 W	77041	00
SÃO PEDRO, RIBEIRÃO SEE SÃO PEDRO, RIO	STM	20 02 S	52 08 W	77051	00
SÃO PEDRO, RIBEIRÃO	STM	20 07 S	47 32 W	77041	00
SÃO PEDRO, RIBEIRÃO	STM	20 36 S	46 50 W	77033	01
SÃO PEDRO, RIBEIRÃO	STM	21 01 S	47 52 W	77041	01
SÃO PEDRO, RIBEIRÃO	STM	21 10 S	45 32 W	77033	02
SÃO PEDRO, RIBEIRÃO	STM	21 23 S	52 39 W	77051	01
SÃO PEDRO, RIBEIRÃO	STM	26 56 S	51 16 W	77043	01
SÃO PEDRO, RIO SEE SÃO PEDRO, IGARAPÉ	STM	9 26 S	61 43 W	77011	00
SÃO PEDRO, RIO	STM	12 07 S	61 00 W	77011	01
SÃO PEDRO, RIO	STM	12 29 S	47 14 W	77052	01
SÃO PEDRO, RIO	STM	13 21 S	50 04 W	77052	01
SÃO PEDRO, RIO	STM	16 38 S	41 17 W	77039	01
SÃO PEDRO, RIO	STM	18 17 S	42 56 W	77039	01
SÃO PEDRO, RIO	STM	19 33 S	47 44 W	77043	01
SÃO PEDRO, RIO	STM	20 02 S	47 37 W	77041	01
SÃO PEDRO, RIO	STM	20 02 S	52 08 W	77041	02
SÃO PEDRO, RIO	STM	21 12 S	41 24 W	77044	01
SÃO PEDRO, RIO SEE SÃO PAULO, RIO	STM	22 16 S	46 37 W	77033	00
SÃO PEDRO, RIO	STM	22 18 S	41 51 W	77035	02
SÃO PEDRO, RIO	STM	27 48 S	43 30 W	77015	00
SÃO PEDRO, RIO	STM	29 03 S	52 05 W	77042	01
SÃO PEDRO, RIO SEE SÃO PEDRO, RIBEIRÃO	STM	26 56 S	51 16 W	77043	00
SÃO PEDRO, RIO DE	STMI	9 04 S	40 14 W	77026	01
SÃO PEDRO, RIO DE SEE JACARÉ, RIACHO	STMI	8 28 S	39 39 W	77026	00
SÃO PEDRO, SERRA	HLL	7 03 S	39 29 W	77023	01
SÃO PEDRO, SERRA	HLLS	18 42 S	47 30 W	77052	01
SÃO PEDRO, SERRA	RDGE	10 51 S	42 09 W	77039	01
SÃO PEDRO, SERRA DE	HLL	7 14 S	38 19 W	77015	01
SÃO PEDRO, SERRA DE	RDGE	21 33 S	47 15 W	77041	01
SÃO PEDRO, SERRA DE	RDGE	22 38 S	47 51 W	77041	01
SÃO PEDRO, SERRA DE	UPLD	5 23 S	42 25 W	77027	01
SÃO PEDRO, SERRA DE	UPLD	28 33 S	44 08 W	77044	01

APPROVED FOR RELEASE: 2007/02/20: CIA-RDP01-00707R000200050005-7

APPROVED FOR RELEASE: 2007/02/20: CIA-RDP01-00707R000200050005-7

BLANK PAGE

APPROVED FOR RELEASE: 2007/02/20: CIA-RDP01-00707R000200050005-7

APPROVED FOR RELEASE: 2007/02/20: CIA-RDP01-00707R000200050005-7

-CONTINUED-

APPROVED FOR RELEASE: 2007/02/20: CIA-RDP01-00707R000200050005-7

APPROVED FOR RELEASE: 2007/02/20: CIA-RDP01-00707R000200050005-7

GAZETTEER

BRAZIL

18 OF 20

FSTC



XST HQ FORM 58 (13 FEB 80)

APPROVED FOR RELEASE: 2007/02/20: CIA-RDP01-00707R000200050005-7

APPROVED FOR RELEASE: 2007/02/20: CIA-RDP01-00707R000200050005-7

SÃO PEDRO, IGARAPÉ	STM	0 10 S	65 29 W	77019	01
SÃO PEDRO, IGARAPÉ	STM	0 44 S	70 42 W	77012	01
SÃO PEDRO, IGARAPÉ	STM	0 06 S	68 44 W	77012	01
SÃO PEDRO, IGARAPÉ	STM	0 19 S	62 41 W	77011	01
SÃO PEDRO, IGARAPÉ	STM	0 26 S	61 43 W	77011	01
SÃO PEDRO, IGARAPÉ	STM	10 19 S	64 01 W	77011	01
SÃO PEDRO, IGARAPÉ	STM	10 56 S	69 29 W	77012	01
SÃO PEDRO, ILHA SEE CUIABARI, ILHA	ISL	0 51 N	67 13 W	77019	00
SÃO PEDRO, ILHA	ISL	2 48 N	60 59 W	77014	01
SÃO PEDRO, ILHAS DE	ISL	0 06 S	62 51 W	77011	01
SÃO PEDRO, ILHAS SEE					
SÃO PEDRO, CALHAU DE	RKW	27 19 S	48 26 W	77043	00
SÃO PEDRO, LAGOA	LK	21 07 S	47 50 W	77041	02
SÃO PEDRO, LAJEADO	STM	24 14 S	53 45 W	77042	01
SÃO PEDRO, MORRO	HLL	16 07 S	43 56 W	77033	01
SÃO PEDRO, PENEDO DE SEE					
SÃO PEDRO E SÃO PAULO, PENEDOS DE	RKSW	0 56 N	29 22 W	77029	00
SÃO PEDRO, RIACHO	STM	7 24 S	44 49 W	77022	02
SÃO PEDRO, RIACHO SEE					
VACA MORTA, RIACHO DA	STMI	9 51 S	42 29 W	77022	01
SÃO PEDRO, RIACHO	STMI	7 20 S	36 02 W	77025	01
SÃO PEDRO, RIACHO	STMI	7 29 S	37 09 W	77026	01
SÃO PEDRO, RIACHO SEE					
SÃO PEDRO, RIO DE	STMI	8 34 S	46 14 W	77026	00
SÃO PEDRO, RIACHO SEE					
JACARÉ, RIACHO	STMI	8 28 S	39 39 W	77026	00
SÃO PEDRO, RIACHO DE	STMI	8 40 S	38 58 W	77026	01
SÃO PEDRO, RIBEIRÃO	STM	11 32 S	47 22 W	77052	01
SÃO PEDRO, RIBEIRÃO	STM	16 35 S	47 23 W	77042	01
SÃO PEDRO, RIBEIRÃO	STM	16 54 S	48 32 W	77033	01
SÃO PEDRO, RIBEIRÃO SEE					
SÃO PEDRO, CÓRREGO	STM	17 17 S	49 09 W	77042	00
SÃO PEDRO, RIBEIRÃO SEE					
SARC, RIBEIRÃO DO	STM	17 32 S	53 14 W	77041	00
SÃO PEDRO, RIBEIRÃO	STM	17 43 S	51 54 W	77042	01
SÃO PEDRO, RIBEIRÃO	STM	17 45 S	52 28 W	77042	01
SÃO PEDRO, RIBEIRÃO SEE					
SÃO PEDRO, CÓRREGO	STM	17 47 S	41 09 W	77043	00
SÃO PEDRO, RIBEIRÃO	STM	18 19 S	41 28 W	77043	01
SÃO PEDRO, RIBEIRÃO SEE					
SÃO PEDRO, RIO	STM	20 02 S	47 57 W	77041	00
SÃO PEDRO, RIO SEE					
SÃO PEDRO, RIO	STM	20 02 S	52 58 W	77041	00
SÃO PEDRO, RIBEIRÃO	STM	20 07 S	47 52 W	77041	00
SÃO PEDRO, RIBEIRÃO	STM	20 36 S	46 56 W	77033	01
SÃO PEDRO, RIBEIRÃO	STM	21 01 S	47 52 W	77041	01
SÃO PEDRO, RIBEIRÃO	STM	21 10 S	45 32 W	77039	02
SÃO PEDRO, RIBEIRÃO	STM	21 29 S	52 19 W	77051	01
SÃO PEDRO, RIBEIRÃO	STM	20 56 S	51 16 W	77043	01
SÃO PEDRO, RIO SEE					
SÃO PEDRO, IGARAPÉ	STM	9 26 S	61 43 W	77011	00
SÃO PEDRO, RIO	STM	12 07 S	61 00 W	77011	01
SÃO PEDRO, RIO	STM	17 29 S	47 14 W	77042	01
SÃO PEDRO, RIO	STM	19 23 S	39 04 W	77032	01
SÃO PEDRO, RIO	STM	18 32 S	41 17 W	77033	01
SÃO PEDRO, RIO	STM	18 17 S	42 56 W	77033	01
SÃO PEDRO, RIO	STM	19 33 S	47 44 W	77043	01
SÃO PEDRO, RIO	STM	20 02 S	47 57 W	77041	01
SÃO PEDRO, RIO	STM	20 02 S	52 58 W	77041	02
SÃO PEDRO, RIO	STM	21 12 S	41 24 W	77034	01
SÃO PEDRO, RIO SEE SÃO PAULO, RIO	STM	22 16 S	46 37 W	77033	00
SÃO PEDRO, RIO	STM	22 18 S	41 51 W	77035	02
SÃO PEDRO, RIO	STM	22 40 S	41 38 W	77035	00
SÃO PEDRO, RIO	STM	20 03 S	52 05 W	77042	01
SÃO PEDRO, RIO SEE					
SÃO PEDRO, RIBEIRÃO	STM	20 56 S	51 16 W	77043	00
SÃO PEDRO, RIO DE	STMI	8 34 S	46 14 W	77026	01
SÃO PEDRO, RIO DE SEE					
JACARÉ, RIACHO	STMI	8 28 S	39 39 W	77026	00
SÃO PEDRO, SERRA	HLL	7 03 S	39 20 W	77023	01
SÃO PEDRO, SERRA	HLLS	16 40 S	42 37 W	77042	01
SÃO PEDRO, SERRA	RDGE	20 31 S	42 08 W	77033	01
SÃO PEDRO, SERRA DE	HLL	7 14 S	38 19 W	77025	01
SÃO PEDRO, SERRA DE	RDGE	21 33 S	47 19 W	77041	01
SÃO PEDRO, SERRA DE	RDGE	22 30 S	47 55 W	77041	01
SÃO PEDRO, SERRA DE	UPLD	5 23 S	62 25 W	77022	01
SÃO PEDRO, SERRA DE	UPLD	28 33 S	53 08 W	77044	01

APPROVED FOR RELEASE: 2007/02/20: CIA-RDP01-00707R000200050005-7

APPROVED FOR RELEASE: 2007/02/20: CIA-RDP01-00707R000200050005-7

S'O PEDRO DA ALDEIA	PPL	22 51 S	42 06 W	77035	01
SÃO PEDRO DA CACHOEIRINHA SEE PARAMBU					
	PPL	6 13 S	40 43 W	77025	00
SÃO PEDRO DA CIPA	PPL	15 52 S	54 40 W	77051	01
SÃO PEDRO DA CIPA	PPL	16 01 S	54 56 W	77051	01
SÃO PEDRO DA GARÇA	PPL	16 10 S	43 52 W	77031	01
SÃO PEDRO D'ALCANTARA SEE ITAJÁ	PPL	10 20 S	44 52 W	77033	00
SÃO PEDRO D'ALDEIA SEE SÃO PEDRO DA ALDEIA	PPL	22 51 S	42 06 W	77035	00
SÃO PEDRO DA PEDRA BONITA	PPL	19 07 S	41 06 W	77033	01
SÃO PEDRO DA PONTA FIRME SEE PONTE FIRME	PPL	18 04 S	46 29 W	77033	00
SÃO PEDRO DAS LAJES SEE ITAPETIM	PPL	7 22 S	37 11 W	77026	00
SÃO PEDRO DA UNIÃO	PPL	23 00 S	46 37 W	77033	01
SÃO PEDRO DA URUSSANGA BAIXA SEE SANTO ANTÔNIO	RSTP	28 32 S	49 18 W	77043	00
SÃO PEDRO DE ALCANTARA SEE PINDARÉ MIRIM	PPL	3 37 S	49 21 W	77021	00
SÃO PEDRO DE ALCANTARA SEE SIMÃO PEREIRA	PPL	21 58 S	43 19 W	77033	00
SÃO PEDRO DE ALCANTARA SEE IBIPORÃ	PPL	23 17 S	51 03 W	77042	00
SÃO PEDRO DE ALCÂNTARA	PPL	21 39 S	42 18 W	77035	02
SÃO PEDRO DE ALCÂNTARA	PPL	27 35 S	48 48 W	77043	01
SÃO PEDRO DE ALCÂNTARA	PPL	29 21 S	49 51 W	77044	01
SÃO PEDRO DE CALDAS	PPL	21 49 S	46 15 W	77033	01
SÃO-PEDRO-DE-PERROS SEE SÃO PEDRO DOS PERROS	PPL	20 10 S	42 51 W	77033	00
SÃO PEDRO DE ITABAPOANA	PPL	21 09 S	41 29 W	77034	01
SÃO PEDRO DE MALLET SEE MALLET	PPL	25 55 S	50 30 W	77042	00
SÃO PEDRO DE MALLET SEE MALLET	PPL	25 55 S	50 30 W	77042	00
SÃO PEDRO DE NOVA FRIBURGO	PPL	22 20 S	42 14 W	77035	01
SÃO PEDRO DE RAYES	PPL	20 47 S	41 48 W	77034	01
SÃO PEDRO DE SUAÇUÍ SEE SÃO PEDRO DO SUAÇUÍ	PPL	18 21 S	42 36 W	77033	00
SÃO PEDRO DE SUASSUHY SEE SÃO PEDRO DO SUAÇUÍ	PPL	18 21 S	42 36 W	77033	00
SÃO PEDRO DE VISEU SEE SÃO PEDRO	PPL	2 22 S	51 02 W	77015	00
SÃO PEDRO DE VISEU	PPL	2 33 S	49 33 W	77015	01
SAO PEDRO DO ACUDE SEE AÇUDINA	PPL	13 12 S	44 18 W	77032	00
SÃO PEDRO DO AVAÍ	PPL	20 12 S	42 11 W	77033	01
SÃO PEDRO DO AVAÍ SEE SÃO PEDRO DO IVAÍ	PPL	23 51 S	51 51 W	77042	00
SÃO PEDRO DO CARIRÍ SEE CARIRIAÇU	PPL	7 02 S	39 17 W	77025	00
SÃO PEDRO DO DESTÊRRO	PPL	8 35 S	47 24 W	77017	01
SÃO PEDRO DO GLÓRIA	PPL	20 42 S	42 22 W	77033	01
SÃO PEDRO DO IVAÍ	PPL	23 51 S	51 51 W	77042	00
SÃO PEDRO DO JESUITINHONHA	PPL	16 30 S	41 20 W	77033	01
SÃO PEDRO DO PIAUÍ	PPL	5 56 S	42 43 W	77022	01
SÃO PEDRO DO RIO GRANDE DO SUL SEE RIO GRANDE	PPL	32 02 S	52 05 W	77044	02
SÃO PEDRO DOS PERROS	PPL	20 10 S	42 51 W	77033	01
SÃO PEDRO DOS LAGES SEE ITAPETIM	PPL	7 22 S	37 11 W	77026	00
SÃO PEDRO DO SUAÇUÍ	PPL	18 21 S	42 36 W	77033	01
SÃO PEDRO DO SUASSUÍ SEE SÃO PEDRO DO SUAÇUÍ	PPL	18 21 S	42 36 W	77033	00
SÃO PEDRO DO SUL	PPL	29 37 S	54 10 W	77044	01
SÃO PEDRO DO TIMBAÚBA, AÇUDE	RSV	3 30 S	39 59 W	77023	01
SÃO PEDRO DO TURVO	PPL	22 46 S	49 43 W	77041	01
SÃO PEDRO DO VISEU SEE SÃO PEDRO DE VISEU	PPL	2 33 S	49 33 W	77015	00
SÃO PEDRO DO VIZEU SEE SÃO PEDRO DE VISEU	PPL	2 33 S	49 33 W	77015	00
SÃO PEDRO E SÃO PAULO, PEREDO DE SEE SÃO PEDRO E SÃO PAULO, PEREDOS DE	MSV	0 56 N	29 22 W	77028	00
SÃO PEDRO E SÃO PAULO, PEREDOS DE	MSV	0 56 N	29 22 W	77028	01
SÃO PEDRO E SÃO PAULO, ROCHEDOS SEE SÃO PEDRO E SÃO PAULO, PENEDOS DE	MSV	0 56 N	29 22 W	77028	00
SÃO PEDRO ISLANDS SEE SÃO PEDRO, CALHAU DE	MSV	27 19 S	48 26 W	77043	00
SÃO PHELIPPE SEE ITAMARACÁ	PPL	6 48 S	69 52 W	77013	00
SÃO PRÊTO, RIO SEE SÃO PEDRO, RIO	STR	12 29 S	47 14 W	77052	00
SÃO RAFAEL	PPL	5 47 S	36 59 W	77024	01
SÃO RAFAEL	PPL	6 28 S	42 19 W	77013	01
SÃO RAFAEL	PPL	8 38 S	62 27 W	77011	01
SÃO RAFAEL	PPL	13 49 S	39 30 W	77032	01
SÃO RAFAEL	PPL	19 24 S	40 26 W	77034	01
SÃO RAFAEL	PPL	29 17 S	40 57 W	77034	01
SÃO RAFAEL	PPL	22 18 S	53 16 W	77041	01
SÃO RAFAEL, APROIO	STR	30 15 S	53 20 W	77044	01

APPROVED FOR RELEASE: 2007/02/20: CIA-RDP01-00707R000200050005-7

APPROVED FOR RELEASE: 2007/02/20: CIA-RDP01-00707R000200050005-7

SÃO RAFAEL, CACHOEIRA	FLLS	8 51 S	58 22 W	77000	01
SÃO RAFAEL, CACHOEIRA SEE					
RAFAEL, CACHOEIRA DO	FLLS	12 29 S	61 19 W	77011	00
SÃO RAFAEL, CORTLHA DE	UPLD	30 18 S	55 51 W	77044	01
SÃO RAFAEL DO ALTO	PPL	19 19 S	48 30 W	77034	01
SÃO RAIMUNDO	PPL	1 19 S	50 18 W	77019	01
SÃO RAIMUNDO	PPL	2 36 S	67 26 W	77013	01
SÃO RAIMUNDO	PPL	3 22 W	60 12 W	77014	01
SÃO RAIMUNDO	PPL	3 52 S	42 28 W	77022	01
SÃO RAIMUNDO	PPL	4 01 S	64 41 W	77021	01
SÃO RAIMUNDO	PPL	4 41 S	44 38 W	77021	01
SÃO RAIMUNDO	PPL	4 44 S	42 58 W	77022	01
SÃO RAIMUNDO	PPL	4 44 S	44 04 W	77021	01
SÃO RAIMUNDO	PPL	5 07 S	42 47 W	77022	02
SÃO RAIMUNDO	PPL	6 01 S	64 17 W	77013	21
SÃO RAIMUNDO	PPL	6 21 S	62 15 W	77013	01
SÃO RAIMUNDO	PPL	6 25 S	48 07 W	77032	01
SÃO RAIMUNDO	PPL	7 25 S	58 29 W	77013	01
SÃO RAIMUNDO	PPL	7 54 S	58 03 W	77091	01
SÃO RAIMUNDO	PPL	9 58 S	36 18 W	77027	02
SÃO RAIMUNDO	PPL	10 52 S	41 55 W	77033	01
SÃO RAIMUNDO, IGARAPÉ	STM	4 13 S	70 34 W	77013	01
SÃO RAIMUNDO, IGARAPÉ	STM	10 52 S	61 20 W	77011	01
SÃO RAIMUNDO, PONTA DE	PT	2 24 S	44 22 W	77071	00
SÃO RAIMUNDO DA MEDITAÇÃO, ILHA	ISL	6 22 S	62 14 W	77013	01
SÃO RAIMUNDO DAS MANGABEIRAS	PPL	7 01 S	45 29 W	77021	01
SÃO RAIMUNDO DE CODÓ	PPL	4 21 S	43 57 W	77021	01
SÃO RAIMUNDO NONATO	PPL	9 01 S	42 42 W	77022	01
SÃO RAMOS	PPL	17 51 S	41 31 W	77033	02
SÃO RAPHAEL SEE SÃO RAFAEL	PPL	5 47 S	36 59 W	77024	00
SÃO RAYMUNDO SEE SÃO RAIMUNDO	PPL	6 01 S	64 17 W	77013	00
SÃO RAYMUNDO SEE SÃO RAIMUNDO	PPL	6 21 S	62 15 W	77013	00
SÃO RAYMUNDO DE MEDITACAO, ILH SEE					
SÃO RAIMUNDO DA MEDITAÇÃO, ILHA	ISL	6 22 S	62 14 W	77013	00
SÃO RAYMUNDO DO RIO NEVES SEE					
SÃO RAIMUNDO DAS MANGABEIRAS	PPL	7 01 S	45 29 W	77021	00
SAO RAYMUNDO NORATO SEE					
SÃO RAIMUNDO NONATO	PPL	9 01 S	42 42 W	77022	00
SÃO ROBERTO	PPL	9 51 S	47 30 W	77015	01
SÃO ROBERTO	PPL	21 51 S	47 58 W	77041	02
SÃO ROCHE SEE SÃO ROQUE	PPL	12 30 S	40 16 W	77032	00
SÃO ROMÃO	PPL	3 39 S	66 17 W	77013	21
SÃO ROMÃO	PPL	5 48 S	67 50 W	77013	01
SÃO ROMÃO	PPL	16 22 S	45 04 W	77033	01
SÃO ROMÃO	PPL	18 33 S	54 27 W	77051	01
SÃO ROMÃO	PPL	20 17 S	54 07 W	77051	01
SÃO ROMÃO	PPL	20 45 S	41 45 W	77034	02
SÃO ROMÃO	PPL	21 11 S	41 28 W	77034	02
SÃO ROMÃO, ILHA	ISL	4 37 S	42 54 W	77021	01
SÃO ROMÃO, ILHA DE	ISL	16 29 S	45 04 W	77015	01
SÃO ROQUE	PPL	3 38 S	44 34 W	77021	01
SÃO ROQUE	PPL	8 33 S	36 33 W	77026	02
SÃO ROQUE	PPL	8 59 S	36 02 W	77027	02
SÃO ROQUE	PPL	12 11 S	40 24 W	77032	02
SÃO ROQUE	PPL	12 19 S	38 52 W	77032	01
SÃO ROQUE	PPL	12 38 S	40 16 W	77032	02
SÃO ROQUE SEE					
SÃO ROQUE DO PARAGUAÇU	PPL	12 31 S	38 51 W	77032	00
SÃO ROQUE SEE DOM MACEDO COSTA	PPL	12 34 S	39 09 W	77032	00
SÃO ROQUE	PPL	12 55 S	39 21 W	77032	02
SÃO ROQUE SEE DIÓGENES SAMPAIO	PPL	12 57 S	39 35 W	77032	00
SÃO ROQUE	PPL	15 35 S	43 49 W	77033	01
SÃO ROQUE	PPL	16 38 S	36 27 W	77041	21
SÃO ROQUE	PPL	18 55 S	40 38 W	77034	01
SÃO ROQUE	PPL	19 14 S	41 28 W	77033	01
SÃO ROQUE	PPL	19 22 S	36 29 W	77051	01
SÃO ROQUE	PPL	19 45 S	40 39 W	77034	01
SÃO ROQUE	PPL	19 56 S	41 38 W	77033	01
SÃO ROQUE SEE GUIA LOPES	PPL	29 15 S	46 22 W	77035	00
SÃO ROQUE	PPL	21 16 S	41 23 W	77034	02
SÃO ROQUE	PPL	21 19 S	41 23 W	77035	02
SÃO ROQUE	PPL	21 42 S	36 15 W	77051	04
SÃO ROQUE SEE SÃO ROQUE DO PIRAHAL	PPL	23 29 S	49 58 W	77062	00
SÃO ROQUE	PPL	23 32 S	47 08 W	77061	01
SÃO ROQUE SEE TAMARANA	PPL	23 41 S	51 06 W	77062	00

APPROVED FOR RELEASE: 2007/02/20: CIA-RDP01-00707R000200050005-7

APPROVED FOR RELEASE: 2007/02/20: CIA-RDP01-00707R000200050005-7

SÃO ROQUE	PPL	29 27 S	52 43 W	77042	01	SÃO SALVADOR	PPL	21 57 S	62 59 W	77056	02				
SÃO ROQUE	PPL	29 32 S	53 16 W	77042	01	SÃO SALVADOR	PPL	22 59 S	66 29 W	77061	01				
SÃO ROQUE	PPL	29 59 S	53 45 W	77042	01	SÃO SALVADOR	PPL	29 27 S	51 31 W	77044	01				
SÃO ROQUE	PPL	26 29 S	54 47 W	77041	01	SÃO SALVADOR, CORREGO	STM	21 11 S	67 57 W	77056	02				
SÃO ROQUE SEE JABOTA	PPL	27 11 S	51 44 W	77043	00	SÃO SALVADOR, ISARAPE	STM	0 12 S	71 19 W	77017	01				
SÃO ROQUE	PPL	27 19 S	52 21 W	77043	01	SÃO SALVADOR, ISARAPE	STM	0 01 S	71 45 W	77017	01				
SÃO ROQUE	PPL	27 26 S	50 49 W	77043	01	SÃO SALVADOR, ILHA	ISL	0 39 S	49 56 W	77015	01				
SÃO ROQUE	PPL	27 43 S	54 33 W	77044	01	SÃO SALVADOR, ILHA SEE									
SÃO ROQUE	PPL	28 58 S	51 56 W	77046	01	QUIRPAI, ILHA	ISL	1 19 S	91 35 W	77019	00				
SÃO ROQUE	PPL	28 49 S	49 30 W	77043	01	SÃO SALVADOR, ILHA	ISL	3 26 S	67 54 W	77019	51				
						SÃO SALVADOR DOS CAMPOS SEE CAMPOS	PPL	21 49 S	41 19 W	77035	00				
SÃO ROQUE SEE ROQUE	PPL	30 13 S	52 05 W	77044	00										
SÃO ROQUE SEE QUILÔMETRO	MSTN	21 42 S	57 48 W	77041	00	SÃO SAPÉ, RIO SEE SÃO SEPÉ, ARROIO	STM	29 57 S	53 16 W	77044	00				
SÃO ROQUE, CABO DE	CAPE	4 29 S	34 34 W	77016	01	SÃO SATURNINO	PPL	15 43 S	50 09 W	77041	01				
SÃO ROQUE, CANAL DE	CHNN	3 15 S	35 20 W	77016	01	SÃO SEBASTIAN DOS POÇÕES SEE									
SÃO ROQUE, ISARAPÉ	STM	3 54 S	36 35 W	77015	01	SÃO SEBASTIÃO DOS POÇÕES	PPL	14 31 S	44 26 W	77033	00				
						SÃO SEBASTIÃO	PPL	3 25 N	64 03 W	77013	01				
SÃO ROQUE, PIACHO	STMT	6 37 S	36 56 W	77026	01	SÃO SEBASTIÃO	PPL	1 06 N	55 42 W	77016	01				
SÃO ROQUE, RIBEIRÃO	STM	16 36 S	41 29 W	77033	01										
SÃO ROQUE, RIBEIRÃO	STM	21 41 S	54 16 W	77041	01	SÃO SEBASTIÃO	PPL	1 16 S	50 13 W	77019	01				
SÃO ROQUE, SERRA DE	HLLS	24 48 S	50 51 W	77042	01	SÃO SEBASTIÃO	PPL	2 19 N	60 53 W	77014	01				
SÃO ROQUE DA FARTURA	PPL	21 51 S	46 45 W	77041	02	SÃO SEBASTIÃO	PPL	2 52 S	48 26 W	77013	01				
						SÃO SEBASTIÃO	PPL	3 11 N	60 38 W	77014	01				
SÃO ROQUE DA FORTUNA SEE						SÃO SEBASTIÃO	PPL	3 29 N	69 37 W	77014	01				
SÃO ROQUE DA FARTURA	PPL	21 51 S	46 45 W	77041	00										
SÃO ROQUE DO PARAGUAÇU	PPL	12 49 S	39 51 W	77017	01	SÃO SEBASTIÃO	PPL	4 05 S	44 41 W	77021	01				
SÃO ROQUE DO PARAGUAÇU SEE						SÃO SEBASTIÃO	PPL	5 15 S	48 12 W	77027	01				
SÃO ROQUE DO PARAGUAÇU	PPL	12 51 S	38 51 W	77017	00	SÃO SEBASTIÃO	PPL	5 18 S	56 09 W	77015	01				
SÃO ROQUE DO PIRAHL	PPL	23 29 S	48 55 W	77042	02	SÃO SEBASTIÃO SEE									
SÃO ROSA SEE IPACEMA	PPL	0 40 S	70 31 W	77017	00	GOVERNADOR DIX-SEPT ROSADO	PPL	5 28 S	37 31 W	77024	00				
						SÃO SEBASTIÃO	PPL	9 48 S	52 36 W	77015	01				
SÃO SABASTIDO SEE SÃO SEBASTIÃO	PPL	9 58 S	66 29 W	77013	00										
SÃO SAITÉ	PPL	1 24 S	39 55 W	77032	01	SÃO SEBASTIÃO	PPL	6 55 S	39 55 W	77023	01				
SÃO SAITÉ, PICO	MTN	1 23 S	38 56 W	77032	01	SÃO SEBASTIÃO	PPL	6 44 S	67 47 W	77047	01				
SÃO SALVADOR	PPL	1 06 N	67 54 W	77011	01	SÃO SEBASTIÃO	PPL	7 12 S	37 09 W	77025	01				
SÃO SALVADOR	PPL	1 05 N	60 42 W	77016	01	SÃO SEBASTIÃO	PPL	7 55 S	70 39 W	77013	00				
						SÃO SEBASTIÃO SEE									
SÃO SALVADOR	PPL	2 59 N	61 52 W	77016	01	SÃO SEBASTIÃO DO UMBUZEIRO	PPL	8 09 S	37 01 W	77029	00				
SÃO SALVADOR	PPL	3 22 N	55 49 W	77016	01										
SÃO SALVADOR	PPL	5 47 S	63 46 W	77013	01	SÃO SEBASTIÃO	PPL	8 28 S	36 24 W	77026	02				
SÃO SALVADOR	PPL	7 26 S	73 13 W	77012	01	SÃO SEBASTIÃO	PPL	8 42 S	34 22 W	77026	02				
SÃO SALVADOR	PPL	8 31 S	72 59 W	77012	01	SÃO SEBASTIÃO	PPL	9 08 S	66 29 W	77013	00				
						SÃO SEBASTIÃO	PPL	9 46 S	36 06 W	77027	02				
SÃO SALVADOR SEE SALVADOR	PPL	12 59 S	38 31 W	77012	00										

APPROVED FOR RELEASE: 2007/02/20: CIA-RDP01-00707R000200050005-7

APPROVED FOR RELEASE: 2007/02/20: CIA-RDP01-00707R000200050005-7

SÃO SEBASTIÃO	PPL	0 41 S	61 48 W	77041	01	SÃO SEBASTIÃO	PPL	20 36 S	69 11 W	77043	01
SÃO SEBASTIÃO	PPL	0 46 S	36 36 W	77037	00	SÃO SEBASTIÃO SEE TORQUATO SEVERO	PPL	31 02 S	54 11 W	77044	00
SÃO SEBASTIÃO	PPL	11 17 S	67 17 W	77032	02	SÃO-SEBASTIÃO SEE					
SÃO SEBASTIÃO	PPL	11 59 S	66 53 W	77032	01	SÃO SEBASTIÃO DO SAL	PPL	26 47 S	50 59 W	77043	00
SÃO SEBASTIÃO SEE						SÃO SEBASTIÃO, CANAL DE	CHNL	23 48 S	45 23 W	77041	01
SÃO SEBASTIÃO DO PASSE	PPL	12 31 S	38 29 W	77032	00	SÃO SEBASTIÃO, CORREGO	STM	17 26 S	49 32 W	77032	01
SÃO SEBASTIÃO	PPL	13 06 S	42 26 W	77032	01	SÃO SEBASTIÃO, IGARAPE	STM	2 49 S	54 01 W	77033	01
SÃO SEBASTIÃO SEE CATUMBARA	PPL	13 19 S	42 19 W	77032	00	SÃO SEBASTIÃO, IGARAPE	STM	4 52 S	52 31 W	77015	01
SÃO SEBASTIÃO	PPL	13 39 S	38 54 W	77032	01	SÃO SEBASTIÃO, ILHA DE	ISL	23 50 S	45 10 W	77041	01
SÃO SEBASTIÃO SEE FARNAÇO	PPL	14 21 S	41 17 W	77032	00	SÃO SEBASTIÃO, PICO DE	MT	23 53 S	45 23 W	77041	02
SÃO SEBASTIÃO SEE IBIASSUCÊ	PPL	14 17 S	42 17 W	77032	00	SÃO SEBASTIÃO, RIBEIRÃO	STM	16 56 S	48 13 W	77042	02
SÃO SEBASTIÃO	PPL	16 16 S	39 17 W	77032	02	SÃO SEBASTIÃO, RIBEIRÃO SEE					
SÃO SEBASTIÃO	PPL	17 11 S	46 51 W	77033	01	SÃO SEBASTIÃO, RIO	STM	20 56 S	48 47 W	77034	00
SÃO SEBASTIÃO	PPL	18 56 S	47 14 W	77034	01	SÃO SEBASTIÃO, RIBEIRÃO	STM	21 [illegible] S	53 11 W	77041	01
SÃO SEBASTIÃO	PPL	19 52 S	43 32 W	77034	01	SÃO SEBASTIÃO, RIBEIRÃO SEE					
SÃO SEBASTIÃO	PPL	20 07 S	44 39 W	77033	01	SÃO SEBASTIÃO, RIO	STM	24 41 S	48 49 W	77042	00
						SÃO SEBASTIÃO, RIO	STM	29 56 S	49 47 W	77034	02
SÃO SEBASTIÃO	PPL	15 49 S	48 10 W	77033	01	SÃO SEBASTIÃO, RIO	STM	24 41 S	48 49 W	77042	01
SÃO SEBASTIÃO	PPL	22 21 S	43 30 W	77033	02						
SÃO SEBASTIÃO	PPL	20 32 S	56 35 W	77031	01	SÃO SEBASTIÃO, SERRA DE	RDGE	22 05 S	42 20 W	77035	01
SÃO SEBASTIÃ.	PPL	20 36 S	47 49 W	77034	01	SÃO SEBASTIÃO, SERRA DE	RDGE	23 48 S	47 10 W	77041	01
SÃO SEBASTIÃO	PPL	20 37 S	55 34 W	77031	01	SÃO SEBASTIÃO, SERRA DE	RDGE	9 18 S	42 04 W	77011	01
						SÃO SEBASTIÃO DA AMEIXEIRINHA SEE AMEIXEIRINHA	PPL	17 48 S	41 22 W	77033	00
SÃO SEBASTIÃO	PPL	21 14 S	41 40 W	77035	02	SÃO SEBASTIÃO DA AMOREIRA SEE AMOREIRA	PPL	23 28 S	50 49 W	77042	00
SÃO SEBASTIÃO SEE SÃO SEBASTIÃO DE CAMPOS	PPL	21 51 S	41 17 W	77035	00						
SÃO SEBASTIÃO	PPL	21 54 S	47 38 W	77041	02						
SÃO SEBASTIÃO	PPL	22 17 S	41 17 W	77041	01	SÃO SEBASTIÃO DA AREA SEE AREA	PPL	19 55 S	41 58 W	77033	00
SÃO SEBASTIÃO	PPL	22 23 S	44 21 W	77035	01	SÃO SEBASTIÃO DA BARRA SEE SEBASTIÃO DA BARRA	PPL	22 37 S	41 36 W	77033	00
						SÃO SEBASTIÃO DA BARRA SÊCA SEE BARRA SÊCA	PPL	19 55 S	40 35 W	77036	00
SÃO SEBASTIÃO	PPL	22 26 S	47 21 W	77041	02	SÃO SEBASTIÃO DA BELA VISTA	PPL	22 10 S	45 45 W	77033	01
SÃO SEBASTIÃO	PPL	22 29 S	47 06 W	77041	02	SÃO SEBASTIÃO DA BELA VISTA	PPL	26 04 S	53 22 W	77042	01
SÃO SEBASTIÃO	PPL	22 49 S	43 46 W	77035	00						
SÃO SEBASTIÃO	PPL	23 10 S	49 44 W	77042	01						
SÃO SEBASTIÃO	PPL	23 48 S	45 25 W	77041	01	SÃO SEBASTIAO DA BOA VISTA	PPL	1 42 S	49 21 W	77015	01
						SÃO SEBASTIAO DA BOA VISTA SEE ITAJARA	PPL	21 19 S	42 01 W	77035	00
SÃO SEBASTIÃO SEE PARINAL	PPL	23 59 S	51 22 W	77042	00	SÃO SEBASTIÃO DA ESTRÊLA SEE ESTRÊLA DALVA	PPL	21 45 S	42 26 W	77033	00
SÃO SEBASTIÃO	PPL	24 50 S	49 29 W	77042	01	SÃO SEBASTIÃO DA ESTRELLA SEE ESTRÊLA DALVA	PPL	21 45 S	42 26 W	77033	00
SÃO SEBASTIÃO	PPL	25 27 S	42 22 W	77043	01	SÃO SEBASTIÃO DA GRAMA	PPL	21 43 S	46 49 W	77041	01
SÃO SEBASTIÃO	PPL	25 36 S	50 15 W	77042	01						
SÃO SEBASTIÃO	PPL	27 10 S	53 49 W	77044	01						
SÃO SEBASTIÃO	PPL	28 20 S	49 11 W	77043	01						

APPROVED FOR RELEASE: 2007/02/20: CIA-RDP01-00707R000200050005-7

APPROVED FOR RELEASE: 2007/02/20: CIA-RDP01-00707R000200050005-7

SÃO SEBASTIÃO DAS LARANJEIRAS	PPL	18 56 S	41 30 W	77039	01
SÃO SEBASTIÃO DA VALA	PPL	19 45 S	41 16 W	77035	01
SÃO SEBASTIÃO DA VISTA ALEGRE SEE PURILÂNDIA					
SÃO SEBASTIÃO DA VITÓRIA	PPL	20 56 S	41 57 W	77039	00
SÃO SEBASTIÃO DE CAMPOS	PPL	21 14 S	44 29 W	77033	01
	PPL	21 51 S	41 12 W	77035	01
SÃO SEBASTIÃO DE ITABAPOANA SEE ITABAPOANA					
SÃO SEBASTIÃO DE LEOVIGILDO	PPL	21 19 S	44 59 W	77035	00
SÃO SEBASTIÃO DE MANTENAS	PPL	20 07 S	41 21 W	77034	02
SÃO SEBASTIÃO DE RIO DE JANEIRO SEE RIO DE JANEIRO	PPL	18 39 S	41 20 W	77037	01
SÃO SEBASTIÃO DE TAPUIU	PPL	22 54 S	43 14 W	77036	00
	PPL	6 33 S	42 29 W	77033	01
SÃO SEBASTIÃO DE VIÇOSA	PPL	0 29 N	49 57 W	77015	01
SÃO SEBASTIÃO DO ALTO	PPL	21 57 S	42 00 W	77035	01
SÃO SEBASTIÃO DO BARARAL	PPL	19 48 S	41 05 W	77034	01
SÃO SEBASTIÃO DO BARREADO	PPL	22 04 S	43 38 W	77013	01
SÃO SEBASTIÃO DO CAHY SEE SÃO SEBASTIÃO DO CAÍ	PPL	29 35 S	51 23 W	77044	00
SÃO SEBASTIÃO DO CAÍ	PPL	29 35 S	51 23 W	77044	00
SÃO SEBASTIÃO DO CAÍ SEE TORQUATO SEVERO	PPL	31 42 S	54 11 W	77044	00
SÃO SEBASTIÃO DO CURRAL	PPL	20 16 S	44 00 W	77033	01
SÃO SEBASTIÃO DO ERVAL SEE ERVAL VELHO	PPL	27 17 S	51 26 W	77043	00
SÃO SEBASTIÃO DO FERREIROS SEE BOMBA GATO	PPL	19 00 S	43 00 W	77033	00
SÃO SEBASTIÃO DO GIL	PPL	20 36 S	44 12 W	77033	01
SÃO SEBASTIÃO DO INDAIÁ SEE INDAIÁ	PPL	17 27 S	42 10 W	77013	00
SÃO SEBASTIÃO DO LEAVIGILDO SEE SÃO SEBASTIÃO DE LEOVIGILDO	PPL	20 07 S	41 21 W	77034	00
SÃO SEBASTIÃO DO MANTENAS SEE SÃO SEBASTIÃO DE MANTENAS	PPL	18 39 S	41 20 W	77037	00
SÃO SEBASTIÃO DO MARANHÃO	PPL	18 05 S	42 35 W	77033	01
SÃO SEBASTIÃO DO MONTE ALEGRE	PPL	21 54 S	43 49 W	77033	01
SÃO SEBASTIÃO DO PARAÍBA SEE SÃO SEBASTIÃO DO PARAÍBA	PPL	21 44 S	42 22 W	77037	00
SÃO SEBASTIÃO DO PARAÍBA	PPL	21 44 S	42 22 W	77035	01
SÃO SEBASTIÃO DO PARAÍSO	PPL	20 55 S	47 00 W	77033	01
SÃO SEBASTIÃO DO PARAISO SEE SÃO SEBASTIÃO DO PARAÍSO	PPL	20 55 S	47 00 W	77033	00
SÃO SEBASTIÃO DO PARAÚ	PPL	20 19 S	43 52 W	77034	02
SÃO SEBASTIÃO DO PASSÉ	PPL	12 31 S	38 28 W	77032	01
SÃO SEBASTIÃO DO PORTAL SEE SÃO SEBASTIÃO	PPL	5 48 S	52 36 W	77015	00
SÃO SEBASTIÃO DO RIO BONITO SEE PENTAGNA	PPL	22 09 S	43 49 W	77035	00
SÃO SEBASTIÃO DO RIO BONITO SEE PENTAGNA	PPL	22 09 S	43 49 W	77035	00
SÃO SEBASTIÃO DO RIO CLARO	PPL	19 49 S	51 30 W	77042	01
SÃO SEBASTIÃO DO RIO DE JANEIRO SEE RIO DE JANEIRO	PPL	22 54 S	43 14 W	77036	00
SÃO SEBASTIÃO DO RIO PRÊTO	PPL	19 17 S	43 11 W	77033	01
SÃO SEBASTIÃO DO RIO VERDE	PPL	22 13 S	44 58 W	77033	01
SÃO SEBASTIÃO DOS ABRETUS SEE ABRETUS	PPL	21 00 S	43 18 W	77033	00
SÃO SEBASTIÃO DO SACRAMENTO	PPL	20 05 S	42 10 W	77033	01
SÃO SEBASTIÃO DO SALTO GRANDE SEE SALTO DA DIVISA	PPL	16 00 S	39 57 W	77033	00
SÃO SEBASTIÃO DO SEM PEIXE SEE SEM PEIXE	PPL	20 06 S	42 51 W	77013	00
SÃO SEBASTIÃO DOS FERREIROS SEE BOMBA GATO	PPL	19 00 S	43 00 W	77033	00
SÃO SEBASTIÃO DOS FRANCISCOS SEE CAPITÓLIO	PPL	20 36 S	46 03 W	77033	00
SÃO SEBASTIÃO DO SOBERBO	PPL	20 14 S	42 52 W	77033	01
SÃO SEBASTIÃO DO SOBRADO	PPL	20 30 S	43 30 W	77033	01
SÃO SEBASTIÃO DOS PEIXOTOS	PPL	22 19 S	46 29 W	77033	01
SÃO SEBASTIÃO DOS PINTOS SEE NELSON DE SENA	PPL	18 24 S	42 42 W	77033	00
SÃO SEBASTIÃO DOS POÇÕES	PPL	14 11 S	44 26 W	77033	01
SÃO SEBASTIÃO DOS ROBERTOS	PPL	22 13 S	46 32 W	77033	01
SÃO SEBASTIÃO DO SUL	PPL	20 47 S	50 50 W	77043	01
SÃO SEBASTIÃO DO TABOÃO SEE TABOÃO	PPL	21 50 S	44 02 W	77033	00
SÃO SEBASTIÃO DO UMBUZEIRO	PPL	8 00 S	37 01 W	77025	01
SÃO SEBASTIÃO DO UTINGA	PPL	12 21 S	41 00 W	77037	01
SÃO SEBASTIÃO DO UTINGA SEE UTINGA	PPL	12 32 S	41 14 W	77032	00
SÃO SEBASTIÃO PEREIRA	PPL	9 48 S	36 34 W	77027	01
SÃO SEBASTIÃO PARAÍSO SEE SÃO SEBASTIÃO DO PARAÍSO	PPL	20 55 S	47 00 W	77033	00
SÃO SEPÉ	PPL	30 10 S	53 34 W	77044	01

APPROVED FOR RELEASE: 2007/02/20: CIA-RDP01-00707R000200050005-7

APPROVED FOR RELEASE: 2007/02/20: CIA-RDP01-00707R000200050005-7

SÃO SEPÉ, ARROIO	STM	29	57	S	53	16	W	77044	02	SÃO TERESA SEE SANTA TERESA	PPL	9	43	S	65	34	W	77022	00
SÃO SERAFIM SEE CALIFORI	PPL	7	56	S	50	11	W	77025	00	SÃO THIAGO SEE SÃO TIAGO	PPL	20	55	S	44	30	W	77037	00
SÃO SERAFIM SEE SALOÁ	PPL	8	58	S	56	39	W	77026	00	SÃO THIAGO DE IGUAPE SEE									
SÃO SILVANO	PPL	19	51	S	48	38	W	77034	01	SANTIAGO DO IGUAPE	PPL	12	41	S	38	51	W	77032	00
SÃO SILVESTRE	PPL	29	09	S	49	58	W	77042	02	SÃO THOMÉ SEE SÃO TOMÉ	PPL	9	58	S	36	04	W	77024	00
										SÃO THOMÉ SEE SUMÉ	PPL	7	39	S	36	55	W	77025	00
SÃO SILVESTRE	PPL	29	09	S	49	38	W	77042	01										
SÃO SILVESTRE, CACHOEIRA	FLLS	24	09	S	47	05	W	77041	01	SÃO THOME SEE SÃO TOMÉ	PPL	10	36	S	48	54	W	77032	00
SÃO SILVESTRE, ILHA	ISL	11	48	S	69	11	W	77011	01	SÃO THOMÉ, CABO DE SEE									
SÃO SIMÃO SEE ITACAVA	PPL	12	11	S	38	49	W	77032	00	SÃO TOMÉ, CABO DE	CAPE	21	59	S	40	59	W	77035	00
SÃO SIMÃO	PPL	18	55	S	48	39	W	77034	01	SÃO THOME, RIO SEE									
										SÃO TOMÁS, RIBEIRÃO	STM	17	52	S	50	25	W	77052	00
SÃO SIMÃO	PPL	18	56	S	50	30	W	77052	01	SÃO THOMÉ DAS LETTRAS SEE									
SÃO SIMÃO SEE SIMONÉSIA	PPL	20	07	S	42	01	W	77033	00	SÃO TOMÉ DAS LETRAS	PPL	21	43	S	44	59	W	77033	00
SÃO SIMÃO SEE JAPARAÍBA	PPL	20	00	S	45	30	W	77035	00	SÃO TIAGO	PPL	0	59	S	57	00	W	77015	01
SÃO SIMÃO	PPL	20	33	S	41	27	W	77034	02										
SÃO SIMÃO	PPL	20	34	S	41	28	W	77034	02	SÃO TIAGO SEE IMBUÍ	PPL	20	37	S	41	41	W	77034	00
										SÃO TIAGO	PPL	20	40	S	41	43	W	77034	02
										SÃO TIAGO	PPL	20	43	S	41	41	W	77034	01
SÃO SIMÃO	PPL	21	30	S	47	33	W	77041	01	SÃO TIAGO	PPL	20	55	S	44	30	W	77033	01
SÃO SIMÃO	PPL	20	57	S	50	45	W	77044	01	SÃO TIAGO	PPL	21	43	S	56	02	W	77041	01
SÃO SIMÃO, CACHOEIRA DO	FLLS	8	13	S	50	16	W	77060	01										
SÃO SIMÃO, CANAL DE	CHNE	18	56	S	50	30	W	77040	01										
SÃO SIMÃO, IGARAPÉ	STM	8	14	S	50	15	W	77041	01	SÃO TIAGO, RIBEIRÃO SEE SANTIAGO, RIBEIRÃO	STM	8	49	S	49	36	W	77052	00
										SÃO TIAGO, RIBEIRÃO SEE									
SÃO SIMÃO, LAGOA	LGN	30	56	S	50	42	W	77044	01	SÃO TIAGO, RIO	STM	20	44	S	41	40	W	77034	00
SÃO SIMÃO, PONTA	PT	30	54	S	50	38	W	77044	01	SÃO TIAGO, RI?	STM	20	44	S	41	48	W	77034	02
SÃO SIMÃO, RIBEIRÃO	STM	20	09	S	41	57	W	77033	01	SÃO TIAGO DO IGUAPE SEE									
SÃO SIMÃO, RIO	STM	12	40	S	63	04	W	77011	01	SANTIAGO DO IGUAPE	PPL	12	41	S	38	51	W	77032	00
SÃO SIMÃO, RIO SEE										SÃO TIMÓTEO	PPL	13	51	S	42	11	W	77032	01
SÃO SIMÃO, RIBEIRÃO	STM	20	09	S	41	57	W	77033	00										
										SÃO TOMÁS	PPL	21	48	S	56	47	W	77041	01
SÃO SIMÃO, SALTOS DO	FLLS	8	13	S	50	16	W	77060	01	SÃO TOMÁS SEE SIPICUÉ	PPL	22	33	S	55	41	W	77051	00
SÃO SIMÃO, SERRA DE	HLLS	16	17	S	49	43	W	77033	02	SÃO TOMÁS	PPL	20	19	S	48	56	W	77043	01
SÃO SIMÃO, SERRA DE	RDGE	21	29	S	47	44	W	77041	02	SÃO TOMÁS, RIBEIRÃO	STM	17	52	S	50	25	W	77052	01
SÃO SIMÃO GRANDE, RIO SEE										SÃO TOMÁS, RIBEIRÃO SEE									
SIMÃO PEQUENO, RIO	STM	12	39	S	62	50	W	77011	00	ABÓBORAS, CÓRREGO	STM	17	57	S	50	49	W	77042	00
SÃO SIMÕES	PPL	19	39	S	55	12	W	77051	01										
										SÃO TOMÁS, RIO SEE									
SÃO SOLANO	RSTP	29	01	S	53	48	W	77044	01	SÃO TOMÁS, RIBEIRÃO	STM	17	52	S	50	25	W	77052	00
SÃOSSAITÉ SEE SÃO SAITÉ	PPL	9	04	S	38	59	W	77032	00	SÃO TOMAS DE AQUINO SEE									
SÃOSSAITÉ, PICO SEE										SÃO TOMÁS DE AQUINO	PPL	20	47	S	47	06	W	77033	00
SÃO SAITÉ, PICO	HLL	9	03	S	38	50	W	77032	00	SÃO TOMÁS DE AQUINO	PPL	20	47	S	47	06	W	77033	01
SÃO SYLVESTRE SEE SÃO SILVESTRE	PPL	29	09	S	49	38	W	77042	00	SÃO TOMAZ SEE SÃO TOMÁS	PPL	21	48	S	56	47	W	77041	00
SÃO TERESA SEE SANTA TERESA	PPL	9	02	S	46	49	W	77021	00	SÃO TOMAZ SEE SIPICUÉ	PPL	22	33	S	55	41	W	77041	00

APPROVED FOR RELEASE: 2007/02/20: CIA-RDP01-00707R000200050005-7

APPROVED FOR RELEASE: 2007/02/20: CIA-RDP01-00707R000200050005-7

SÃO TOMAZ SEE SÃO TOMÁS	PPL	20 19 S	40 46 W	77069	00
SÃO TOMAZ, RIO SEE SÃO TOMÁS, RIBEIRÃO	STM	17 52 S	59 25 W	77052	00
SÃO TOMAZ DE AQUINO SEE SÃO TOMAS DE AQUINO	PPL	20 47 S	47 06 W	77039	00
SÃO TOMÉ	PPL	0 25 S	51 30 W	77016	01
SÃO TOMÉ	PPL	1 28 S	47 43 W	77015	01
SÃO TOMÉ	PPL	5 58 S	36 04 W	77026	01
SÃO TOMÉ SEE SUMÉ	PPL	7 39 S	36 55 W	77025	00
SÃO TOMÉ	PPL	10 36 S	40 56 W	77037	01
SÃO TOMÉ	PPL	17 57 S	43 26 W	77031	01
SÃO TOMÉ	PPL	19 11 S	44 17 W	77033	01
SÃO TOMÉ	PPL	19 31 S	41 41 W	77033	01
SÃO TOMÉ	PPL	20 02 S	42 52 W	77033	01
SÃO TOMÉ	PPL	20 34 S	47 11 W	77041	02
SÃO TOMÉ	PPL	21 58 S	57 10 W	77041	01
SÃO TOMÉ	PPL	22 52 S	51 00 W	77042	02
SÃO TOMÉ	PPL	23 20 S	52 37 W	77042	01
SÃO TOMÉ	PSTN	19 01 S	41 34 W	77033	01
SÃO TOMÉ	PSTN	21 48 S	45 07 W	77033	01
SÃO TOMÉ, ARROIO SEE SÃO TOMÉ, RIO	STM	25 09 S	52 23 W	77042	00
SÃO TOMÉ, CABO DE	CAPE	21 59 S	40 59 W	77035	01
SÃO TOMÉ, CÓRREGO	STM	18 28 S	41 14 W	77037	02
SÃO TOMÉ, LAGO	LK	3 48 S	61 31 W	77013	01
SÃO TOMÉ, PARANÁ DE	CHRS	3 49 S	61 25 W	77013	01
SÃO TOMÉ, RIBEIRÃO	STM	21 24 S	46 52 W	77033	01
SÃO TOMÉ, RIBEIRÃO SEE SÃO TOMÉ, RIO	STM	23 26 S	42 28 W	77042	00
SÃO TOMÉ, RIO	STM	0 10 S	59 13 W	77051	01
SÃO TOMÉ, RIO SEE SÃO TOMÁS, RIBEIRÃO	STM	17 52 S	59 25 W	77052	00
SÃO TOMÉ, RIO	STM	23 26 S	52 28 W	77042	01
SÃO TOMÉ, RIO	STM	25 09 S	52 23 W	77042	01
SÃO TOMÉ, SERRA DE	RDGE	21 39 S	44 56 W	77033	01
SÃO TOMÉ DAS LETRAS	PPL	21 43 S	44 59 W	77033	01
SÃO TOMÉ DE PARIPE SEE SÃO TOMÉ DO PARIPÉ	PPL	12 49 S	38 29 W	77032	00
SÃO TOMÉ DO PARIPÉ	PPL	12 49 S	38 29 W	77032	00

SÃO VALENTIM	PPL	27 33 S	52 32 W	77044	01
SÃO VALENTIM	PPL	29 04 S	51 46 W	77044	01
SÃO VALÉRIO SEE VALÉRIO	PPL	11 38 S	48 14 W	77032	00
SÃO VALÉRIO, RIO	STM	11 20 S	48 28 W	77032	01
SÃO VATERIO, RIO SEE SÃO VALÉRIO, RIO	STM	11 20 S	48 28 W	77032	00
SÃO VENCESLAU, RIO	STM	12 18 S	56 56 W	77051	01
SÃO VENDELINO	PPL	29 23 S	51 18 W	77044	02
SÃO VERDELINO SEE SÃO VENDELINO	PPL	29 23 S	51 18 W	77044	00
SÃO VICENTE	PPL	0 47 S	47 47 W	77015	01
SÃO VICENTE	PPL	1 02 S	50 22 W	77015	01
SÃO VICENTE	PPL	2 17 S	55 26 W	77015	01
SÃO VICENTE	PPL	3 05 S	51 52 W	77015	01
SÃO VICENTE	PPL	3 24 S	40 16 W	77023	01
SÃO VICENTE	PPL	4 58 S	56 36 W	77015	01
SÃO VICENTE SEE ARAMUATIRA	PPL	5 38 S	48 07 W	77052	00
SÃO VICENTE	PPL	5 43 S	61 42 W	77022	01
SÃO VICENTE	PPL	5 57 S	61 18 W	77013	01
SÃO VICENTE	PPL	6 11 S	64 13 W	77013	01
SÃO VICENTE	PPL	6 13 S	36 41 W	77024	01
SÃO VICENTE	PPL	6 13 S	62 14 W	77013	01
SÃO VICENTE	PPL	7 13 S	42 55 W	77022	00
SÃO VICENTE	PPL	7 22 S	71 53 W	77013	00
SÃO VICENTE SEE SÃO VICENTE FERRER	PPL	7 35 S	35 30 W	77026	00
SÃO VICENTE	PPL	9 22 S	69 12 W	77012	00
SÃO VICENTE	PPL	10 38 S	69 25 W	77012	01
SÃO VICENTE SEE TIQUARUÇU	PPL	12 04 S	38 53 W	77032	00
SÃO VICENTE	PPL	12 23 S	39 36 W	77032	01
SÃO VICENTE	PPL	13 27 S	60 33 W	77037	02
SÃO VICENTE	PPL	13 39 S	46 31 W	77052	01
SÃO VICENTE	PPL	15 49 S	55 24 W	77051	01
SÃO VICENTE	PPL	16 32 S	41 02 W	77033	02
SÃO VICENTE SEE ALTO GARÇAS	POL	16 56 S	53 32 W	77041	00
SÃO VICENTE	PPL	18 19 S	55 40 W	77051	01
SÃO VICENTE	PPL	18 41 S	56 18 W	77051	01
SÃO VICENTE	PPL	19 20 S	43 56 W	77043	01
SÃO VICENTE SEE SÃO VICENTE DA ESTRÊLA	PPL	19 57 S	42 26 W	77033	00

APPROVED FOR RELEASE: 2007/02/20: CIA-RDP01-00707R000200050005-7

APPROVED FOR RELEASE: 2007/02/20: CIA-RDP01-00707R000200050005-7

SÃO VICENTE	PPL	20 03 S	41 12 W	77096	02
SÃO VICENTE	PPL	20 12 S	43 42 W	77093	01
SÃO VICENTE	PPL	20 16 S	45 59 W	77039	01
SÃO VICENTE	PPL	20 40 S	41 05 W	77096	02
SÃO VICENTE	PPL	20 48 S	56 01 W	77041	01
SÃO VICENTE	PPL	21 24 S	43 37 W	77093	01
SÃO VICENTE	PPL	21 51 S	57 19 W	77091	01
SÃO VICENTE SEE PATRIMÔNIO SÃO VICENTE	PPL	22 01 S	49 05 W	77041	00
SÃO VICENTE SEE FUMAÇA	PPL	22 17 S	44 19 W	77095	00
SÃO VICENTE	PPL	22 22 S	47 12 W	77041	02
SÃO VICENTE	PPL	23 54 S	46 23 W	77041	01
SÃO VICENTE	PPL	24 01 S	52 32 W	77042	01
SÃO VICENTE	PPL	25 01 S	49 25 W	77042	01
SÃO VICENTE SEE GENERAL VARGAS	PPL	29 42 S	54 40 W	77044	99
SÃO VICENTE SEY SÃO VICENTE, RUÍNAS DE	RUIN	14 30 S	59 45 W	77041	00
SÃO VICENTE, CACHOEIRA	FLLS	8 54 S	62 15 W	77011	01
SÃO VICENTE, CÓRREGO	STM	16 37 S	42 02 W	77093	02
SÃO VICENTE, CÓRREGO SEE SÃO VICENTE, RIBEIRÃO	STM	20 36 S	52 41 W	77051	00
SÃO VICENTE, IGARAPÉ	STM	6 51 S	53 53 W	77019	01
SÃO VICENTE, IGARAPÉ	STM	7 39 S	48 57 W	77013	01
SÃO VICENTE, IGARAPÉ	STM	8 54 S	72 22 W	77012	01
SÃO VICENTE, IGARAPÉ	STM	9 02 S	73 22 W	77012	01
SÃO VICENTE, IGARAPÉ	STM	9 10 S	72 17 W	77012	01
SÃO VICENTE, ILHA DE	ISL	23 57 S	46 22 W	77041	02
SÃO VICENTE, RIACHO	STMI	9 24 S	41 38 W	77022	01
SÃO VICENTE, RIBEIRÃO	STM	15 37 S	46 14 W	77039	01
SÃO VICENTE, RIBEIRÃO	STM	16 43 S	43 27 W	77041	01
SÃO VICENTE, RIBEIRÃO	STM	18 53 S	45 11 W	77039	01
SÃO VICENTE, RIBEIRÃO	STM	19 58 S	46 34 W	77049	01
SÃO VICENTE, RIBEIRÃO	STM	20 38 S	52 41 W	77091	01
SÃO VICENTE, RIBEIRÃO	STM	21 59 S	45 46 W	77039	01
SÃO VICENTE, RIBEIRÃO	STM	23 37 S	52 48 W	77042	01
SÃO VICENTE, RIO	STM	6 17 S	42 39 W	77022	02
SÃO VICENTE, RIO	STM	13 20 S	46 55 W	77043	01
SÃO VICENTE, RIO	STM	25 02 S	54 27 W	77042	01
SÃO VICENTE, RUÍNAS DE	RUIN	14 30 S	59 45 W	77051	00
SÃO VICENTE, SERRA DE	UPLD	14 40 S	59 40 W	77051	01
SÃO VICENTE DA ESTRÊLA	PPL	19 37 S	42 26 W	77039	01
SÃO VICENTE DA GRAMA SEE SÃO VICENTE DO GRAMA	PPL	20 30 S	42 32 W	77093	00
SÃO VICENTE DE DENTRO	PPL	5 30 S	42 55 W	77022	01
SÃO VICENTE DE MINAS	PPL	21 42 S	44 27 W	77039	01
SÃO VICENTE DE PAULA	PPL	22 43 S	42 15 W	77039	01
SAO VICENTE DE PAULO SEE SÃO VICENTE DE PAULA	PPL	22 43 S	42 15 W	77039	00
SÃO VICENTE DO ARAGUAYA SEE ARAGUATINS	PPL	5 38 S	48 07 W	77052	00
SÃO VICENTE DO GRAMA	PPL	20 30 S	42 32 W	77093	01
SÃO VICENTE DO RIO DOCE	PPL	19 16 S	41 48 W	77039	01
SÃO VICENTE FÉRRER	PPL	2 53 S	44 52 W	77021	01
SÃO VICENTE FERRER	PPL	7 39 S	35 30 W	77026	01
SÃO VICENTE FERRER SEE SÃO FRANCISCO DE MINAS	PPL	21 42 S	44 27 W	77039	00
SÃO VICENTE FÉRRER SEE FUMAÇA	PPL	22 17 S	44 19 W	77095	00
SÃO VICENTE FRANCO SEE VICENTE FRANCO	PPL	2 13 S	47 50 W	77015	00
SÃO VICTOR	PPL	21 41 S	57 04 W	77051	01
SÃO VICTOR, RIO SEE SAMBEITO, RIO	STMI	9 40 S	42 10 W	77022	00
SÃO VIGILIO SEE SÃO VIRGILIO	PPL	26 53 S	49 20 W	77043	00
SÃO VINCENTE SEE SÃO VICENTE	PPL	1 02 S	50 22 W	77015	00
SÃO VINCENTE SEE SÃO VICENTE	PPL	1 04 S	51 52 W	77019	00
SAO VINCENTE FERRER SEE SÃO VICENTE FERRER	PPL	2 53 S	44 52 W	77021	00
SÃO VINCENTE FERRER SEE FRATANA	PPL	9 02 S	36 25 W	77026	00
SÃO VIRGILIO	PPL	26 53 S	49 20 W	77043	01
SÃO VÍTOR	PPL	18 48 S	41 42 W	77039	01
SÃO VÍTOR, LAGOA DE	LK	9 17 S	42 43 W	77022	01
SÃO VITOR, RIO SEE SAMBEITO, RIO	STMI	9 40 S	42 10 W	77022	00
SÃO VENCESLAU, RIO SEE SÃO VENCESLAU, RIO	STM	12 18 S	56 56 W	77091	00
SÃO XAVIER	PPL	29 30 S	54 23 W	77044	01
SÃO XAVIER, ILHAS	ISLS	27 54 S	55 09 W	77044	02
SÃO XAVIER, ILHOTAS SEE SÃO XAVIER, ILHAS	ISLS	27 54 S	55 09 W	77044	00

APPROVED FOR RELEASE: 2007/02/20: CIA-RDP01-00707R000200050005-7

APPROVED FOR RELEASE: 2007/02/20: CIA-RDP01-00707R000200050005-7

SÃO XAVIER, SERRA DE	UPLD	29 10 S	54 18 W	77044	01
SAPÉ, SERRA	MT	4 19 N	61 20 W	77014	01
SAPÃO, RIO	STM	11 01 S	49 52 W	77032	01
SAPAGUARA, TRAVESSÃO DO	RPDS	6 03 S	52 25 W	77015	01
SAPARAÚÁ, LAGOA	LK	1 26 S	51 10 W	77015	01
SAPARARÁ, LAGO SEE SAPARARÁ, LAGOA	LK	1 25 S	51 10 W	77015	00
SAPATA, ARROIO DA	STM	31 00 S	52 06 W	77044	01
SAPATA, ILHA DA	ISL	24 35 S	13 40 W	77041	01
SAPATA, PONTA DA	PT	5 52 S	32 29 W	77078	01
SAPATARIA SEE SAPATEIRO	PPL	26 40 S	52 05 W	77043	00
SAPATEIRO	PPL	12 05 S	39 17 W	77032	02
SAPATEIRO	PPL	26 40 S	52 05 W	77043	02
SAPATEIRO, CACHOEIRA DO	FLLS	0 32 S	58 06 W	77015	01
SAPATEIRO, LAGO	LK	2 17 S	66 35 W	77019	01
SAPATEIRO, SERRA DO	MLLS	24 50 S	48 09 W	77041	01
SAPATO	PPL	12 49 S	38 08 W	77032	02
SAPATO, CÓRREGO	STM	16 53 S	53 33 W	77052	01
SAPÉ	PPL	7 06 S	35 19 W	77035	01
SAPÉ	PPL	7 24 S	43 11 W	77022	01
SAPÉ SEE HURUPÉ	PPL	7 39 S	35 26 W	77026	00
SAPÉ	PPL	8 26 S	63 52 W	77027	01
SAPÉ	PPL	10 58 S	37 29 W	77031	01
SAPÉ	PPL	12 29 S	38 21 W	77032	01
SAPÉ SEE SAPEAÇU	PPL	12 44 S	39 13 W	77032	00
SAPÉ	PPL	19 11 S	42 48 W	77042	01
SAPÉ	PPL	16 09 S	43 50 W	77033	01
SAPÉ	PPL	18 11 S	57 38 W	77051	01
SAPÉ	PPL	17 33 S	48 37 W	77042	01
SAPÉ SEE GUIDOVAL	PPL	21 09 S	42 48 W	77033	00
SAPÉ	PPL	21 17 S	43 13 W	77033	02
SAPÉ	PPL	23 34 S	46 25 W	77033	01
SAPÉ SEE IMBURO	PPL	22 11 S	41 48 W	77035	00
SAPÉ	PPL	22 16 S	46 34 W	77033	01
SAPÉ	PPL	23 37 S	50 07 W	77042	01
SAPÉ, CÓRREGO SEE SAPÉ, RIBEIRÃO DO	STM	19 15 S	44 01 W	77041	00
SAPÉ, CÓRREGO	STM	18 48 S	41 59 W	77033	02
SAPÉ, CÓRREGO	STM	18 54 S	51 25 W	77052	01
SAPÉ, CÓRREGO	STM	19 44 S	52 16 W	77051	01
SAPÉ, CÓRREGO SEE SAPÉ, RIBEIRÃO DO	STM	20 55 S	52 23 W	77041	00
SAPÉ, CÓRREGO	STM	21 06 S	52 06 W	77041	01
SAPÉ, CÓRREGO	STM	21 40 S	52 25 W	77041	01
SAPÉ, CÓRREGO DO SEE SAPO, RIBEIRÃO DO	STM	17 32 S	53 14 W	77051	00
SAPÉ, CÓRREGO DO	STM	18 17 S	49 39 W	77052	02
SAPÉ, CÓRREGO DO	STM	18 42 S	53 42 W	77052	01
SAPÉ, CÓRREGO DO	STM	19 21 S	50 07 W	77033	02
SAPÉ, CÓRREGO DO	STM	19 29 S	48 07 W	77033	02
SAPÉ, ILHA	ISL	19 51 S	51 01 W	77041	01
SAPÉ, RIBEIRÃO	STM	21 25 S	51 00 W	77041	01
SAPÉ, RIBEIRÃO DO	STM	19 15 S	54 01 W	77051	01
SAPÉ, RIBEIRÃO DO	STM	17 44 S	48 34 W	77052	01
SAPÉ, RIBEIRÃO DO	STM	20 55 S	52 23 W	77051	01
SAPEAÇU	PPL	12 44 S	39 13 W	77032	01
SAPECADA	PPL	24 18 S	51 32 W	77042	01
SAPECADO	PPL	20 27 S	44 33 W	77033	01
SAPECADO SEE DIVINOLÂNDIA	PPL	21 40 S	46 45 W	77043	00
SAPECADO, RIACHÃO SEE SAPECADO DO BREJO, RIACHO DO	STMI	13 02 S	42 33 W	77032	00
SAPECADO DO BREJO, RIACHÃO DO SEE SAPECADO DO BREJO, RIACHO DO	STMI	13 02 S	42 33 W	77032	00
SAPECADO DO BREJO, RIACHO DO	STMI	13 02 S	42 33 W	77032	01
SÁ PEREIRA	PSTP	1 17 S	47 57 W	77019	01
SAPESAL SEE SAPÉZAL	PPL	22 21 S	50 39 W	77041	00
SAPESAL, CÓRREGO SEE SAPÉZAL, RIBEIRÃO	STM	16 43 S	50 13 W	77052	00
SAPESAL, TRAVESSÃO SEE SAPÉZAL, TRAVESSÃO	RPDS	6 35 S	50 13 W	77060	00
SAPÉZAL	PPL	14 58 S	57 32 W	77051	01
SAPÉZAL	PPL	22 21 S	50 39 W	77041	01
SAPÉZAL, CÓRREGO	STM	16 30 S	57 46 W	77051	01
SAPÉZAL, RIBEIRÃO	STM	16 43 S	50 13 W	77042	01
SAPÉZAL, TRAVESSÃO	RPDS	6 35 S	50 13 W	77060	01
SAPÉZEIRO	PPL	22 14 S	47 35 W	77043	02

APPROVED FOR RELEASE: 2007/02/20: CIA-RDP01-00707R000200050005-7

APPROVED FOR RELEASE: 2007/02/20: CIA-RDP01-00707R000200050005-7

SAPEZEIRO	PPL	22 50 S	47 29 W	77041	02	SAPUCAIA		PPL	5 33 S	47 35 W	77052	01			
SAPICOA	PPL	18 54 S	57 07 W	77051	01	SAPUCAIA SEE SAPUCARANA		PPL	8 21 S	35 50 W	77026	00			
SAPIMBO, VEREDA DO	STNI	11 00 S	44 35 W	77032	01	SAPUCAIA		PPL	9 33 S	36 04 W	77027	01			
SAPIRANCA, SERRA DA SEE						SAPUCAIA		PPL	10 30 S	36 53 W	77031	01			
SAPIRANGA, SERRA DA	RDGE	13 24 S	42 35 W	77032	00	SAPUCAIA		PPL	11 27 S	40 32 W	77032	02			
SAPIRANGA	PPL	29 30 S	51 00 W	77044	01										
						SAPUCAIA		PPL	12 21 S	38 37 W	77032	01			
SAPIRANGA, SERRA DA	RDGE	13 24 S	42 35 W	77032	02	SAPUCAIA		PPL	12 41 S	38 09 W	77032	02			
SAPO	PPL	18 57 S	43 22 W	77033	01	SAPUCAIA		PPL	12 41 S	39 04 W	77037	02			
SAPO, CÓRREGO DO SEE						SAPUCAIA		PPL	12 45 S	38 48 W	77032	02			
SAPO, RIBEIRÃO DO	STM	17 32 S	53 14 W	77051	00	SAPUCAIA		PPL	12 54 S	39 32 W	77032	02			
SAPO, ILHA	ISL	1 59 S	61 16 W	77013	01										
SAPO, RIACHO DO SEE															
SAPO, RIBEIRÃO DO	STM	14 36 S	57 42 W	77051	00	SAPUCAIA		PPL	13 23 S	39 43 W	77032	02			
						SAPUCAIA		PPL	13 58 S	40 02 W	77032	02			
						SAPUCAIA		PPL	15 23 S	40 28 W	77032	01			
SAPO, RIBEIRÃO DO	STM	14 36 S	57 42 W	77051	01	SAPUCAIA		PPL	16 10 S	40 52 W	77033	02			
SAPO, RIBEIRÃO DO	STM	17 32 S	53 14 W	77051	01	SAPUCAIA		PPL	16 19 S	41 02 W	77033	02			
SAPO, RIO	STM	2 45 S	66 58 W	77013	01										
SAPOPEMA	PPL	23 55 S	50 35 W	77042	01										
SAPOPEMBA, RIO SEE ACARI, RIO	STM	22 49 S	43 20 W	77036	00	SAPUCAIA		PPL	16 29 S	41 06 W	77033	02			
						SAPUCAIA		PPL	19 20 S	40 35 W	77034	01			
						SAPUCAIA		PPL	19 51 S	42 12 W	77031	01			
SAPOQUARA, TRAVESSÃO DA SEE						SAPUCAIA SEE PARAJU		PPL	20 19 S	40 48 W	77034	00			
SAPAQUARA, TRAVESSÃO DO	RPDS	4 03 S	52 36 W	77013	00	SAPUCAIA		PPL	20 55 S	40 57 W	77034	02			
SAPO QUEIMADO	PPL	8 30 S	36 32 W	77026	02										
SAPORÁ, SERRA	MT	4 23 N	60 49 W	77014	01										
SAPOTI, RIO SEE SEPOTI, RIO	STM	6 43 S	61 38 W	77013	00	SAPUCAIA		PPL	21 26 S	41 18 W	77035	02			
SAPUCAEIRA, RIO	STM	15 18 S	39 02 W	77052	01	SAPUCAIA		PPL	22 00 S	42 54 W	77035	01			
						SAPUCAIA		PPL	22 32 S	41 58 W	77049	02			
						SAPUCAIA		PPL	29 50 S	51 09 W	77044	01			
SAPUCAEIRO	PPL	18 05 S	39 59 W	77032	02	SAPUCAIA, CÓRREGO		STM	16 09 S	40 52 W	77033	02			
SAPUCAHY, RIO SEE SAPUCAÍ, RIO	STM	20 08 S	48 27 W	77041	00										
SAPUCAHY-GUASSÚ, RIO SEE															
SAPUCAÍ, RIO	STM	20 43 S	46 08 W	77033	00	SAPUCAIA, CÓRREGO		STM	16 19 S	41 22 W	77033	02			
SAPUCAHY MIRIN SEE SAPUCAÍ-MIRIM	APL	22 44 S	45 45 W	77033	00	SAPUCAIA, CÓRREGO		STM	16 27 S	41 43 W	77033	02			
SAPUCAÍ	PPL	22 19 S	46 42 W	77033	01	SAPUCAIA, CÓRREGO		STM	20 06 S	41 29 W	77033	01			
						SAPUCAIA, CÓRREGO		STM	20 18 S	40 48 W	77034	02			
						SAPUCAIA, LAGOA		LK	3 52 S	42 31 W	77022	02			
SAPUCAÍ SEE SAPUCAÍ, RIO	STM	20 43 S	46 08 W	77033	00										
SAPUCAÍ, RIO	STM	20 08 S	48 27 W	77041	01										
SAPUCAÍ, RIO	STM	20 43 S	46 08 W	77033	01	SAPUCAIA, LAGO DE SEE									
SAPUCAÍ, RIO	STM	24 37 S	53 03 W	77042	01	SAPUCUÁ, LAGO DE		LK	1 48 S	56 05 W	77015	00			
SAPUCAIA	PPL	1 04 S	46 45 W	77015	01	SAPUCAIA, PARANÁ		STM	2 33 S	56 55 W	77013	01			
						SAPUCAIA, PONTA DA		PT	12 50 S	38 29 W	77032	02			
						SAPUCAIA, RIACHO		STM	15 16 S	40 12 W	77032	01			
SAPUCAIA	PPL	3 23 S	57 00 W	77013	01	SAPUCAIA, RIACHO DA		STMI	11 19 S	37 36 W	77031	01			
SAPUCAIA	PPL	5 01 S	43 48 W	77022	01										
						SAPUCAIA, RIO		STM	10 40 S	36 44 W	77031	01			

APPROVED FOR RELEASE: 2007/02/20: CIA-RDP01-00707R000200050005-7

APPROVED FOR RELEASE: 2007/02/20: CIA-RDP01-00707R000200050005-7

SAPUCAIA, RIO SEE SAPUCAIEIRA, RIO	STM	15 18 S	39 02 W	77092 00
SAPUCAIA, RIO	STMI	11 13 S	40 28 W	77092 01
SAPUCAIA, SERRA DA	RDGE	11 22 S	41 31 W	77092 01
SAPUCAIA, SERRA DA	RDGE	16 24 S	41 36 W	77093 02
SAPUCAIA, SERRA DA	UPLD	16 16 S	39 33 W	77097 01
SAPUCAIA DE GUANHÃES	PPL	18 57 S	42 37 W	77093 01
SAPUCAIA DO NORTE	PPL	19 50 S	41 51 W	77091 01
SAPUCAIEIPA, RIBEIRÃO DA	STM	16 34 S	39 20 W	77092 02
SAPUCAIEIRO SEE SAPUCAIEIRO	PPL	18 05 S	39 55 W	77092 00
SAPUCAÍ-MIRIM	PPL	22 44 S	45 45 W	77033 01
SAPUCAÍ MIRIM, RIO SEE SAPUCAÍ, RIO	STM	20 08 S	44 27 W	77041 00
SAPUCAÍ-MIRIM, RIO	STM	20 53 S	47 20 W	77041 01
SAPUCAÍ-MIRIM, RIO	STM	22 12 S	45 53 W	77040 01
SAPUCAPAVA	PPL	8 21 S	35 50 W	77096 01
SAPUCUÁ, IGARAPÉ DO	STM	1 47 S	56 14 W	77015 01
SAPUCUÁ, LAGO DE	LK	1 48 S	56 05 W	77015 01
SAPUPARA	PPL	5 57 S	38 42 W	77029 01
SAPUPARO SEE SAPUPARA	PPL	3 57 S	38 42 W	77023 00
SAPYRANGA SEE SAPIRANGA	PPL	29 38 S	51 00 W	77044 00
SAQUAREMA	PPL	22 56 S	42 30 W	77035 01
SAQUAREMA, LAGOA DE	LSA	22 55 S	42 33 W	77035 01
SAQUINHO	PPL	3 58 S	43 00 W	77021 01
SAQUINHO	PPL	8 34 S	36 05 W	77026 02
SAQUINHO	PPL	8 56 S	36 18 W	77026 02
SAQUINHO	PPL	9 23 S	41 59 W	77092 01
SAQUINHO	PPL	12 21 S	38 58 W	77092 02
SAQUINHO	PPL	14 51 S	40 42 W	77092 01
SAQUINHO, RIACHO SEE JUNQUINHO, RIACHO	STMI	7 04 S	39 57 W	77039 00
SAQUINHO, SERRA DO	UPLD	7 37 S	42 52 W	77022 01
SARACÁ, LAGO	LK	7 53 S	58 21 W	77013 01
SARACURA	PPL	0 48 S	62 58 W	77013 01
SARACURA, ISARAPÉ SEE JEJU, IGARAPÉ	STM	9 42 S	61 41 W	77013 00
SARACURA, ILHA	ISL	7 58 S	62 58 W	77013 01
SARACURA, ILHA	ISL	23 01 S	43 17 W	77035 02
SARACURA, RIO	STM	12 18 S	40 07 W	77092 01
SARACURAZINHA, RIO DA	STMI	12 19 S	40 31 W	77092 02
SARACURI	PPL	1 20 S	52 12 W	77015 01
SARACURU, LAGO	LK	1 00 N	62 10 W	77014 01
SARACURUNA	RSTN	22 41 S	43 14 W	77035 02
SARAGOMMA, ILHA DA SEE SARARGOMMA, ILHA DA	ISL	31 48 S	52 07 W	77044 00
SARAIAGO SEE SANTIAGO	PPL	9 37 S	43 18 W	77092 00
SARAIBA, ILHA DA	ISL	12 58 S	38 44 W	77092 02
SARAIVA	PPL	15 34 S	49 26 W	77092 01
SARAIVA	PPL	16 45 S	40 30 W	77033 02
SARAIVA, ARROIO	STM	31 38 S	52 54 W	77044 01
SARAMACUPINHA, CACHOEIRA (BRAZIL) SAUT OUANACUPEROU (FRENCH GUIANA)	FLLS	2 37 N	52 33 W	77001 01
SARAMBO, IGARAPÉ	STM	3 30 S	63 15 W	77013 01
SARANDI SEE JURUCÊ	PPL	21 04 S	47 45 W	77041 00
SARANDI	PPL	21 49 S	42 54 W	77033 01
SARANDI SEE SARANDIRA	PPL	22 50 S	43 11 W	77031 00
SARANDI	PPL	23 26 S	51 52 W	77042 01
SARANDI	PPL	27 56 S	52 55 W	77044 01
SARANDI SEE ESTÂNCIA SARANDI	PPL	30 40 S	55 57 W	77044 00
SARANDI, ARROIO	STM	30 31 S	54 15 W	77044 01
SARANDI, ARROIO	STM	31 35 S	51 46 W	77044 01
SARANDI, ARROIO	STM	32 13 S	52 47 W	77044 01
SARANDI, RIBEIRÃO	STM	24 08 S	53 46 W	77042 01
SARANDI, RIO	STM	25 35 S	53 30 W	77042 01
SARANCIRA	PPL	21 50 S	43 11 W	77031 01
SARANDY SEE JURUCÊ	PPL	21 04 S	47 45 W	77041 00
SARANDY SEE SARANCIRA	PPL	21 50 S	43 11 W	77031 00
SARANDY SEE ESTÂNCIA	PPL	30 40 S	55 57 W	77044 00
SARANSO, MORRO DO	HLL	9 57 S	42 25 W	77037 01
SARARGOMMA, ILHA DA	ISL	31 48 S	52 07 W	77044 02
SARARGOMTA, ILHA DA SEE SARARGOMMA, ILHA DA	ISL	31 48 S	52 07 W	77044 00
SARARZAL, CACHOEIRA	FLLS	6 00 S	62 38 W	77015 01
SARARZAL, CACHOEIRA	FLLS	6 36 S	61 21 W	77013 01
SARARZAL, RIACHÃO SEE SARARZAL, RIO	STM	6 01 S	60 20 W	77015 00
SARARZAL, RIO	STM	6 01 S	60 20 W	77015 01

APPROVED FOR RELEASE: 2007/02/20: CIA-RDP01-00707R000200050005-7

APPROVED FOR RELEASE: 2007/02/20: CIA-RDP01-00707R000200050005-7

SARAPÓ SEE LIVRAMENTO	PPL	7	22	S	36	57	W	77025	00	SARUTAIA	PPL	21	16	S	49	27	W	77041	02
SARAPÓ, RIO	STM	6	58	S	34	53	W	77025	01	SARUTAYA SEE SARUTAIÁ	PPL	21	16	S	49	27	W	77041	00
SARAPUHY SEE SARAPUÍ	PPL	23	38	S	47	48	W	77041	00	SARUVELA	PPL	13	33	S	60	16	W	77011	00
SARAPUHY, RIO SEE SARAPUÍ, RIO	STM	23	20	S	47	44	W	77041	00	SARZEDA	PPL	11	19	S	47	23	W	77052	02
SARAPUI	PPL	23	38	S	47	48	W	77041	01	SARZEDO	PPL	21	02	S	44	39	W	77033	01
SARAPUÍ, RIACHO SEE SARAPUÍ, RIBEIRÃO	STM	13	28	S	39	07	W	77032	00	SASSAFRAS, RIBEIRÃO SEE SASSAFRAZ, RIO	STM	10	48	S	45	56	W	77032	00
SARAPUÍ, RIBEIRÃO	STM	13	28	S	39	07	W	77032	02	SASSAFRÁZ SEE OUREURI	PPL	10	37	S	45	58	W	77032	00
SARAPUÍ, RIO	STM	23	20	S	47	44	W	77041	01	SASSAFRAZ, RIO	STM	10	48	S	45	56	W	77032	01
SARARÉ SEE SARARÉ DE BAIXO	PPL	16	44	S	57	08	W	77051	00	SASSEGO	PPL	20	01	S	51	37	W	77019	02
SARARÉ, RIBEIRÃO	STM	10	36	S	58	06	W	77041	01	SASSORÓ SEE PÔRTO SASSORÓ	PPL	23	34	S	54	46	W	77041	00
SARARÉ, RIO SEE SARARÉ, RIBEIRÃO	STM	10	36	S	58	06	W	77041	00	SATIÁ, RIO SEE SITIÁ, RIO	STMI	5	09	S	58	40	W	77023	00
SARARÉ, RIO	STM	14	51	S	59	58	W	77051	01	SATIBA	RSTP	20	31	S	52	19	W	77051	01
SARARÉ, RIO	STM	16	49	S	57	24	W	77041	01	SATIRO DIAS	PPL	13	36	S	38	36	W	77032	01
SARARÉ DE BAIXO	PPL	16	44	S	57	08	W	77041	01	SATORO OHARA	PPL	20	50	S	51	10	W	77041	01
SARÁ-SARÁ	PPL	23	40	S	47	05	W	77041	01	SATUBA	PPL	9	34	S	35	49	W	77027	01
SARATEUA, IGARAPÉ	STM	2	18	S	48	58	W	77035	01	SATUBIM	PPL	1	14	S	46	22	W	77019	01
SARAUÁ, IGARAPÉ	STM	1	07	S	47	55	W	77035	01	SATUCAIA SEE SAPUCAIA	PPL	3	23	S	57	00	W	77011	00
SARAURA	PPL	13	50	S	60	48	W	77032	02	SATURIUINÁ, RIO SEE SAUÊRUINÁ, RIO	STM	12	00	S	58	43	W	77041	00
SARAVATÁ, ILHA DE	ISL	22	48	S	43	17	W	77036	00	SATURNINÁ, RIO SEE SAUÊRUINÁ, RIO	STM	12	00	S	58	43	W	77041	00
SARDINHA	PPL	5	44	S	45	20	W	77021	01	SATURNINO	PPL	29	58	S	45	12	W	77013	02
SARDINHA	PPL	21	54	S	56	53	W	77041	01										
SARDINHA, CORREGO	STM	21	53	S	54	50	W	77041	01	SATURNINO BRAGA	PPL	21	53	S	41	11	W	77015	01
SARDINHA, RIBEIRÃO SEE SARDINHA, CORREGO	STM	21	53	S	54	50	W	77041	00	SAU, IGARAPÉ	STM	0	40	N	49	00	W	77013	01
SARDÔA	PPL	18	46	S	42	21	W	77051	01	SAUAÇU SEE ARACRUZ	PPL	19	49	S	40	16	W	77034	00
SARGENTO	PPL	24	29	S	53	39	W	77041	02	SAUBA, CACHOEIRA	FLLS	3	00	N	62	19	W	77014	01
SARGENTO, ILHA	ISL	18	54	S	57	42	W	77041	01	SAUBA, IGARAPÉ	STM	1	19	N	60	47	W	77014	01
SARGENTO, MORRO DO	HLL	2	57	S	39	50	W	77023	02	SAUBA, IGARAPÉ	STM	1	33	N	60	38	W	77014	01
SARGENTO, RIO	STM	24	49	S	53	22	W	77041	01	SAUBARA	PPL	12	45	S	38	45	W	77032	01
SARGENTO PAREDÃO, SERRA DO	UPLD	11	11	S	60	30	W	77011	01	SAUBARA, PORTA	PT	12	44	S	38	45	W	77032	02
SARIA, RIO	STM	6	26	S	65	45	W	77013	01	SAUDADE	PPL	1	11	S	52	02	W	77019	01
SARIAN, RIO SEE SARIÁ, RIO	STM	6	26	S	65	45	W	77011	00	SAUDADE	PPL	4	36	S	41	03	W	77023	02
SARSAL, CACHOEIRA DA SEE SALSAL, CACHOEIRA	FLLS	9	41	S	58	23	W	77000	00	SAUDADE	PPL	5	57	S	64	17	W	77013	01
SARU, LAGOA	LGN	30	52	S	50	38	W	77044	01	SAUDADE	PPL	12	14	S	37	59	W	77032	02
SARUPSHA FALLS	FLLS	7	02	N	59	56	W	77000	00	SAUDADE	PPL	20	19	S	41	32	W	77034	02
SARUTAI SEE SARUTAIÁ	PPL	21	16	S	49	27	W	77041	00	SAUDADE	PPL	21	05	S	46	27	W	77041	01
										SAUDADE	PPL	21	56	S	43	09	W	77013	01
										SAUDADE	PPL	22	15	S	42	59	W	77015	02

APPROVED FOR RELEASE: 2007/02/20: CIA-RDP01-00707R000200050005-7

APPROVED FOR RELEASE: 2007/02/20: CIA-RDP01-00707R000200050005-7

SAUDADE	PPL	22 38 S	43 34 W	77035	01
SAUDADE	PPL	23 54 S	47 37 W	77061	01
SAUDADE	PPL	26 57 S	52 58 W	77043	02
SAUDADE SEE VISTA ALEGRE	PSTO	22 31 S	44 11 W	77035	00
SAUDADE, CACHOEIRA DA	FLLS	6 22 S	54 06 W	77015	01
SAUDADE, CACHOEIRA DA	FLLS	14 17 S	53 32 W	77041	01
SAUDADE, CÓRREGO DA	STM	17 55 S	41 17 W	77059	02
SAUDADE, IGARAPÉ DA SEE SAUDADE, RIBEIRÃO DA	STM	10 59 S	59 56 W	77051	00
SAUDADE, ILHA	ISL	10 03 S	59 32 W	77041	01
SAUDADE, LAGOA DA	LK	21 36 S	41 11 W	77015	02
SAUDADE, MORRO DA	MT	22 59 S	46 09 W	77041	00
SAUDADE, PEDRA DA	HLL	17 57 S	41 12 W	77057	01
SAUDADE, RIBEIRÃO DA	STM	10 59 S	59 56 W	77051	01
SAUDADE, SERRA DA	HLLS	19 20 S	43 50 W	77033	01
SAUDADE, SERRA DA	PGE	16 20 S	53 53 W	77041	01
SAUDADES SEE SAUDADE	PPL	26 57 S	52 58 W	77043	00
SAUDADES	PPL	27 25 S	48 43 W	77043	01
SAUDADES, IGARAPÉ	STM	7 59 S	71 08 W	77013	01
SAUDADES, RIO	STM	26 52 S	52 55 W	77043	01
SAUDÁVEL	PPL	12 06 S	42 11 W	77032	01
SAÚDE	PPL	9 31 S	35 37 W	77027	01
SAÚDE	PPL	9 44 S	37 08 W	77027	02
SAÚDE	PPL	10 56 S	40 24 W	77032	01
SAÚDE SEE PEDREIRA	PPL	19 57 S	43 04 W	77053	00
SAÚDE SEE DOM SILVÉRIO	PPL	20 09 S	43 58 W	77033	00
SAÚDE, IGARAPÉ	STM	7 52 S	70 16 W	77013	01
SAÚDE, MORRO DA	HLL	22 54 S	43 11 W	77036	00
SAÚDE, SERRA DA	UPLD	10 52 S	40 27 W	77032	01
SAUÉ	PPL	8 46 S	35 10 W	77026	01
SAUERINÁ, RIO	STM	12 24 S	58 40 W	77051	01
SAUERINÁ, RIO	STM	12 00 S	58 43 W	77051	01
SAUEUINÁ, RIO SEE SAUERINÁ, RIO	STM	12 24 S	58 40 W	77051	00
SAUIÁ	PPL	0 44 S	56 57 W	77015	01
SAUIÁ, IGARAPÉ	STM	0 44 S	56 53 W	77015	01
SAUIPE	RSTM	12 05 S	38 19 W	77032	00
SAUÍPE, RIO	STM	12 22 S	37 52 W	77032	01
SAUÍPE DE DENTRO	PPL	12 21 S	37 56 W	77032	01
SAUMANA SEE SAMAÍMA	PPL	0 21 S	71 24 W	77012	00
SAUORUIRO SEE SAUERUINÁ, RIO	STM	12 00 S	58 43 W	77041	00
SAURAURA	PPL	5 29 S	49 42 W	77013	01
SAUTÁ, ILHA DO	ISL	8 17 S	59 48 W	77011	01
SAÚVA	PPL	6 21 S	61 48 W	77013	01
SAVANEUVA SEE SINANEUVA	PPL	27 57 S	51 48 W	77054	00
SAVEIRA, CÓRREGO	STM	2 44 S	54 58 W	77041	01
SÁ VERMELHA, RIACHO SEE SERRA VERMELHA, RIO DA	STMI	7 55 S	48 55 W	77022	00
SAVCAR SEE SAICÁ	PPL	29 51 S	54 58 W	77044	00
SAVCAR SEE SAICÁ	PPL	30 01 S	55 06 W	77044	00
SAVCAR, ARROIO SEE SAICÃ, ARROIO	STM	29 49 S	54 57 W	77044	00
SCHMACK, RIBEIRÃO	STM	13 43 S	54 10 W	77051	01
SCHROEDER	PPL	26 26 S	49 04 W	77045	01
SÉ, RIACHO DA	STMI	8 20 S	41 04 W	77022	01
SEABRA SEE TABAJARA	PPL	8 10 S	70 46 W	77012	00
SEABRA	PPL	12 25 S	41 46 W	77032	01
SEARA	PPL	27 07 S	52 17 W	77047	01
SEBASTIAN SEE MARCELINO	PPL	22 21 S	42 53 W	77035	00
SEBASTIANA SEE MARCELINO	PPL	22 21 S	42 53 W	77035	00
SEBASTIANA, ILHA DA	ISL	12 06 S	43 17 W	77032	01
SEBASTIANA, RIO	STM	22 18 S	42 52 W	77035	01
SEBASTIANOPOLIS SEE SEBASTIANOPOLIS DO SUL	PPL	20 39 S	49 54 W	77041	00
SEBASTIANÓPOLIS SEE GOVERNADOR DIX-SEPT ROSADO	PPL	5 28 S	37 31 W	77024	00
SEBASTIANÓPOLIS DO SUL	PPL	20 39 S	49 54 W	77041	01
SEBASTIÃO SEE SÃO SEBASTIÃO	PPL	7 10 S	37 09 W	77035	00
SEBASTIÃO SEE SÃO SEBASTIÃO DO UMBUZEIRO	PPL	8 00 S	37 01 W	77025	00
SEBASTIÃO, CORREGO DO	STM	16 59 S	40 43 W	77033	02
SEBASTIÃO, LAGOA DO	LK	8 51 S	36 34 W	77026	02
SEBASTIÃO ABREU	PPL	20 13 S	45 03 W	77045	02
SEBASTIÃO ALVES, ARROIO	STM	30 27 S	53 12 W	77044	01
SEBASTIÃO BRUNO	PPL	20 19 S	43 12 W	77043	01
SEBASTIÃO CAISPIM	PPL	18 30 S	41 58 W	77039	01
SEBASTIÃO DA BARRA	PPL	20 37 S	42 36 W	77033	02

APPROVED FOR RELEASE: 2007/02/20: CIA-RDP01-00707R000200050005-7

APPROVED FOR RELEASE: 2007/02/20: CIA-RDP01-00707R000200050005-7

SEBASTIÃO DE LACERDA SEE LACERDA	PPL	5	26	S	39	21	W	77023	00	SÊCO, CORREGO	STH	29	17	S	55	56	W	77051	01
SEBASTIÃO DE LACERDA	PPL	22	17	S	43	39	W	77035	01	SÊCO, LAJEADO	STH	27	31	S	54	12	W	77044	01
SEBASTIÃO FERREIRA SEE SÃO SEBASTIÃO FERREIRA										SÊCO, RIACHO SEE GAMELEIRA, CÓRREGO DA	STH	15	47	S	39	49	W	77042	00
SEBASTIÃO FERREIRA	PPL	17	28	S	41	26	W	77055	01	SÊCO, RIACHO	STH	5	50	S	55	32	W	77024	01
SEBASTIÃO GOMES, RECIFES	MP	17	55	S	39	07	W	77032	01	SÊCO, RIACHO	STH	6	14	S	56	32	W	77026	02
SEBASTIÃO GONÇALVES	PPL	16	55	S	41	44	W	77033	01	SÊCO, RIACHO	STH	12	21	S	39	45	W	77032	01
SEBASTIÃO GUALBERTO SEE ENGENHEIRO SEBASTIÃO GUALBERTO, ESTAÇÃO	RSTN	23	32	S	46	33	W	77041	00	SÊCO, RIACHO SEE SÊCO, RIO	STH	12	34	S	39	36	W	77032	00
SEBASTIÃO LOPES	IRPL	20	04	S	46	04	W	77033	01	SÊCO, RIACHO	STH	15	19	S	46	49	W	77042	01
SEBASTIÃO NUNES	PPL	20	36	S	41	49	W	77034	02	SÊCO, RIACHO	STHI	4	39	S	38	15	W	77023	01
SEBASTIÃO PEREIRA	PPL	15	58	S	47	29	W	77043	01	SÊCO, RIACHO	STHI	5	48	S	38	41	W	77025	01
SEBASTIÃO PEREIRA	PPL	23	22	S	55	13	W	77041	01	SÊCO, RIACHO	STHI	6	47	S	42	37	W	77022	02
SEBASTOPOL	PPL	3	32	N	60	01	W	77016	01	SÊCO, RIACHO	STHI	7	19	S	39	10	W	77029	01
SEBASTOPOL	PPL	7	34	S	65	30	W	77013	01	SÊCO, RIACHO	STHI	8	37	S	38	31	W	77026	02
SEBERI	PPL	27	29	S	53	26	W	77044	01	SÊCO, RIACHO	STHI	8	58	S	36	28	W	77036	02
SEBETI, CÓRREGO	STH	17	31	S	41	20	W	77039	02	SÊCO, RIACHO	STHI	9	34	S	37	55	W	77027	02
SÊCA SEE VILA SÊCA	PPL	20	42	S	51	42	W	77044	00	SÊCO, RIACHO DO	STHI	6	16	S	40	01	W	77029	01
SÊCA	PPL	29	04	S	50	59	W	77046	01	SÊCO, RIO SEE SACO, RIO	STH	4	31	S	43	56	W	77031	00
SÊCA, BARRA	ENTR	19	10	S	39	39	W	77034	00	SÊCO, RIO	STH	4	42	S	43	43	W	77021	01
SÊCA, CACHOEIRA	FLLS	6	43	S	54	20	W	77015	01	SÊCO, RIO	STH	6	53	S	44	20	W	77021	01
SÊCA, ILHA	ISL	2	56	S	44	39	W	77021	01	SÊCO, RIO	STH	12	34	S	39	36	W	77032	01
SÊCA, ILHA	ISL	22	59	S	43	11	W	77036	00	SÊCO, RIO	STHI	12	10	S	38	45	W	77032	02
SÊCA, LAGOA	LK	17	20	S	42	29	W	77033	01	SÊCO, RIO	STHI	14	50	S	42	06	W	77032	01
SÊCA, LAGOA	LK	20	08	S	45	31	W	77033	02	SECRETARIO, RIBEIRÃO DO	STH	22	14	S	43	25	W	77039	01
SECADOR	PPL	15	25	S	39	29	W	77017	01	SECTOR, CACHOEIRA DO SEE SETOR, CACHOEIRA DO	FLLS	5	55	N	62	01	W	77014	00
SÊCCA, CACHOEIRA SEE SÊCA, CACHOEIRA	FLLS	6	43	S	54	20	W	77015	00	SECUNDINO VEIGA SEE VÁRZEA PAULISTA	PPL	23	12	S	46	50	W	77041	00
SECCA, ILHA SEE SÊCA, ILHA	ISL	22	59	S	43	11	W	77036	00	SECUNDO	PPL	17	05	S	40	37	W	77019	02
SECCO DO BOI SEE SACO DE BOIS	PPL	11	00	S	42	46	W	77032	00	SECURI, RIO	STH	14	10	S	50	04	W	77041	01
SÊCO	PPL	13	37	S	41	52	W	77047	02	SECURY, RIO SEE SECURI, RIO	STH	14	10	S	50	04	W	77051	00
SÊCO	PPL	15	40	S	56	52	W	77021	01	SECUTIRI, PURO DO	CHRS	5	34	S	63	32	W	77013	01
SÊCO, CÓRREGO	STH	16	27	S	49	41	W	77052	02	SÉDA, CÓRREGO DA SEE SÉDE, RIBEIRÃO DA	STH	21	59	S	50	48	W	77041	00
SÊCO, CÓRREGO	STH	16	50	S	40	26	W	77033	02	SÉDA, RIACHO DA	STHI	6	33	S	39	48	W	77029	01
SÊCO, CÓRREGO	STH	17	30	S	40	45	W	77033	02	SEDE SEE CÔRTE	PPL	30	09	S	45	04	W	77044	00
SÊCO, CÓRREGO	STH	18	09	S	41	06	W	77037	02	SÉDE, RIBEIRÃO DA	STH	21	59	S	50	48	W	77041	01
SÊCO, CÓRREGO	STH	18	17	S	40	40	W	77037	02	SEDE NOVA	PPL	27	38	S	53	58	W	77044	01

APPROVED FOR RELEASE: 2007/02/20: CIA-RDP01-00707R000200050005-7

APPROVED FOR RELEASE: 2007/02/20: CIA-RDP01-00707R000200050005-7

SEGREDINHO, ARROIO	STW	28 42 S	51 27 W	77044	01
SEGRÊDO	PPL	0 20 N	53 11 W	77015	01
SEGRÊDO	PPL	1 00 S	52 51 W	77019	01
SEGRÊDO	PPL	4 47 S	41 33 W	77052	01
SEGRÊDO	PPL	12 01 S	41 37 W	77052	02
SEGRÊDO	PPL	22 50 S	41 37 W	77046	02
SEGRÊDO	PPL	25 43 S	52 07 W	77042	01
SEGRÊDO	PPL	28 46 S	51 23 W	77044	01
SEGRÊDO SEE GRANDE SEGRÊDO, ARROIO	STW	30 29 S	53 13 W	77044	00
SEGRÊDO, CÓRREGO SEE COMPRIDO, CÓRREGO	STW	29 11 S	53 34 W	77041	00
SEGREDO, RIACHO DO SEE BARRACÃO, RIO	STWI	10 48 S	38 32 W	77032	00
SEGREDO, RIO DO SEE BARRACÃO, RIO	STWI	10 48 S	38 32 W	77032	00
SEGUIDO RODRIGUES	PPL	20 29 S	45 45 W	77033	02
SEGUNDO	PPL	8 36 S	38 34 W	77026	01
SEGUNDO ALIANÇA SEE ROTEIRO	PPL	20 56 S	51 29 W	77041	00
SEGUNDO BRAÇO DO RIO CACHOEIRA SEE SOUSA, RIBEIRÃO DO	STW	23 33 S	49 44 W	77042	00
SEGURO SEE TIRO SEGURO	PPL	12 44 S	38 22 W	77032	00
SEGURO	RSTP	23 46 S	41 18 W	77035	02
SEIS, CÓRREGO	STW	16 58 S	54 12 W	77041	01
SEIS DE JULHO, CACHOEIRA	FLLS	9 26 S	63 42 W	77011	00
SEIVAL	PPL	31 27 S	53 45 W	77044	01
SEIVAL, ARROIO	STW	30 47 S	53 42 W	77044	01
SEIVAL, ARROIO DO	STW	31 26 S	53 42 W	77044	01
SEIXA	PPL	19 03 S	39 25 W	77032	02
SEIXAS SEE SEIXA	PPL	19 03 S	39 25 W	77032	00
SEIXAS, PONTA DO	PT	7 09 S	34 47 W	77025	01
SELA, PONTA DA	PT	23 54 S	45 27 W	77041	01
SELADA, SERRA	MLL	8 26 S	36 55 W	77026	01
SELADA, SERRA	MLLS	18 18 S	49 38 W	77033	01
SELADO	PPL	19 28 S	57 21 W	77041	01
SELADO, MORRO	MLL	16 59 S	50 07 W	77052	02
SELADO, MORRO DO	MLL	21 05 S	47 29 W	77041	02
SELADO, MORROS DO SEE SALADO, MORROS DO	UPLD	19 35 S	57 20 W	77041	00
SELADO, PONTA SEE SELA, PONTA DA	PT	23 54 S	45 27 W	77041	00

SELA GINETA, ILHA	ISL	3 49 S	32 24 W	77028	02
SELBACH	PPL	29 58 S	52 58 W	77044	01
SELTENDIM, IGARAPÉ	STW	8 30 S	73 51 W	77017	01
SELLA, PONTA DA SEE SELA, PONTA DA	PT	23 54 S	45 27 W	77041	00
SELLADO SEE SELADO	PPL	19 28 S	57 21 W	77041	00
SELLA GINETA, ILHA SEE SELA GINETA, ILHA	ISL	3 49 S	32 24 W	77028	00
SELLEIRO POINT SEE FUNIL, PONTA DO	PT	3 41 S	34 50 W	77026	00
SELMA, RIBEIRÃO	STW	23 09 S	53 08 W	77042	01
SELVA	PPL	23 26 S	51 00 W	77042	01
SEMAÚMA, ILHA SEE SAMAÚMA, ILHA	ISL	5 10 S	48 28 W	77021	00
SE-ME-APARMAS	PPL	8 10 S	49 30 W	77021	01
SEMITUMBA, SERRA	SPUR	9 29 S	43 58 W	77022	01
SEM PASSO, RIO	STW	24 11 S	52 20 W	77042	01
SEM PEIXE	PPL	20 06 S	42 52 W	77033	01
SEM PEIXE, RIO	STW	20 06 S	42 46 W	77033	01
SEMPRE VIVA SEE LAPA	PPL	13 39 S	39 51 W	77032	00
SEMPRE-VIVA	PPL	5 40 S	51 16 W	77013	01
SEMPRE-VIVA	PPL	13 40 S	40 50 W	77032	02
SEMPRE-VIVA	PPL	13 58 S	39 38 W	77032	02
SEM-TRIPA	PPL	4 56 S	54 01 W	77015	01
SEM-TRIPA, CACHOEIRA	FLLS	4 33 S	54 02 W	77015	01
SEM-TRIPA, IGARAPÉ	STW	4 32 S	54 01 W	77015	01
SENA, PONTA DO	PT	23 04 S	43 59 W	77035	02
SENADOR AMARAL	PPL	22 55 S	46 11 W	77053	01
SENADOR AZEREDO SEE LUÍS GAMA, ESTAÇÃO	RSTN	20 26 S	53 29 W	77041	00
SENADOR AUGUSTO VASCONCELOS SEE DOUTOR AUGUSTO VASCONCELOS	RSTN	22 54 S	43 32 W	77039	00
SENADOR CAMARÁ, ESTAÇÃO	RSTN	22 52 S	43 22 W	77036	00
SENADOR CANEDO	PPL	15 43 S	49 05 W	77052	01
SENADOR CÔRTES	PPL	21 48 S	42 56 W	77033	01
SENADOR FIRMINO	PPL	20 55 S	43 06 W	77033	01
SENADOR JOSÉ BENTO	PPL	22 10 S	44 10 W	77053	01
SENADOR LEMOS SEE HELIODORA	PPL	22 04 S	45 32 W	77033	00
SENADOR MOURÃO	PPL	17 51 S	43 22 W	77033	01
SENADOR POMPEU	PPL	5 35 S	39 22 W	77023	01
SENADOR SÁ	PPL	3 22 S	40 27 W	77029	01
SENADOR TIBÚRCIO SEE BATATEIRA	PPL	8 33 S	35 51 W	77026	00
SENADOR VICTORINO SEE GARCIAS	PPL	20 56 S	52 13 W	77041	00

APPROVED FOR RELEASE: 2007/02/20: CIA-RDP01-00707R000200050005-7

APPROVED FOR RELEASE: 2007/02/20: CIA-RDP01-00707R000200050005-7

SENADOR VITORINO SEE GARCIAS	PPL	20 34 S	52 11 W	77061	00
SENADOR VITORINO FREIRE SEE VITORINO FREIRE					
SENA MADUREIRA	PPL	9 04 S	68 40 W	77017	01
SENADOS	PPL	32 09 S	52 12 W	77044	01
SENEGAL	PPL	10 35 S	49 58 W	77027	00
SENEGAL, IGARAPE	STM	10 34 S	49 57 W	77032	01
SENGES	PPL	24 04 S	49 29 W	77062	01
SENSO	PPL	22 07 S	44 57 W	77059	02
SENNO	PPL	20 57 S	53 10 W	77051	01
SENHORA DA GLORIA	PPL	19 28 S	44 12 W	77093	01
SENHORA DA PENHA	PPL	19 07 S	42 10 W	77093	01
SENHORA DE OLIVEIRA	PPL	20 48 S	43 26 W	77099	01
SENHORA DO CARMO	PPL	19 30 S	43 22 W	77099	01
SENHORA DO PÓRTO	PPL	18 53 S	43 06 W	77093	01
SENHORA DOS REMEDIOS	PPL	21 02 S	43 35 W	77099	01
SENHOR DO BONFIM	PPL	10 27 S	40 11 W	77092	01
SENHOR DOS PASSOS	PPL	12 46 S	38 38 W	77019	02
SENHOR FRANCISCO, RIO SEE SÃO FRANCISCO, RIO	STM	24 48 S	51 10 W	77062	00
SENHORITA	PPL	18 12 S	59 48 W	77058	01
SENHORITA	PPL	24 27 S	55 55 W	77041	01
SENHOR PÓRTO SEE SENHORA DO PÓRTO	PPL	18 53 S	43 06 W	77093	00
SENNA MADUREIRA SEE SENA MADUREIRA	PPL	9 04 S	68 40 W	77017	00
SENTINELA	PPL	16 10 S	47 17 W	77051	01
SENTINELA	PPL	17 35 S	43 59 W	77043	01
SENTINELA, SERRA DA	JALO	16 19 S	51 20 W	77047	01
SENTO CE SEE SENTO SE	PPL	9 42 S	41 18 W	77017	00
SENTO SE	PPL	9 40 S	41 18 W	77017	01
SEQA, ILHA SEE SÉCA, ILHA	ISL	22 00 S	43 11 W	77046	00
SERA FORTE SEE JUNCAIPA	PPL	11 34 S	37 42 W	77037	00
SERAPIÃO SEE POUSO SERAPIÃO	PPL	24 55 S	53 35 W	77062	00
SERAPIÃO	PPL	24 19 S	53 32 W	77062	01
SERAPIÃO, RIO	STM	24 29 S	53 42 W	77063	01
SERATENY, RIO SEE SERATINI, RIO	STM	7 36 S	65 24 W	77019	00
SERATINI, RIO SEE SERATINI, RIO	STM	7 36 S	65 24 W	77019	00
SERATINI, RIO	STM	7 36 S	65 24 W	77019	01
SERATINY, RIO SEE SERATINI, RIO	STM	7 36 S	65 24 W	77019	00

SERETIBA	PPL	22 48 S	43 42 W	77046	01
SERETIBA, PAIA DE	BAY	23 00 S	43 48 W	77040	01
SERETIBA, PONTA DE	BCH	22 49 S	43 42 W	77046	00
SERETUBA, RIO SEE SEPOTUBA, RIO	STM	15 56 S	57 39 W	77061	01
SERITUBA, PONTA DE	PT	23 57 S	45 25 W	77061	02
SERITUBA, PONTA DE SEE SERITUBA, PONTA	PT	23 57 S	45 25 W	77061	00
SEROTI, RIO	STM	6 43 S	61 38 W	77017	01
SEPOTUBA	PPL	15 52 S	57 37 W	77061	01
SEPOTUBA, CORECEIRA DO SEE SEPOTUBA, RIBEIRÃO DO	STM	16 29 S	57 22 W	77061	00
SEPOTUBA, RIBEIRÃO DO	STM	16 29 S	57 22 W	77061	01
SEPOTUBA, RIO	STM	15 56 S	57 39 W	77061	01
SEPULTURA	PPL	20 00 S	45 47 W	77033	01
SEPULTURA	PPL	26 46 S	50 27 W	77043	02
SEPULTURA, ARROIO	STM	31 06 S	53 30 W	77066	01
SEPULTURA, CACHOEIRA DA	FLLS	11 23 S	59 50 W	77060	01
SEPULTURA, CÓRREGO	STM	16 48 S	58 49 W	77041	01
SEPULTURA, CÓRREGO	STM	18 45 S	43 06 W	77093	01
SEPULTURA, RIBEIRÃO DA	STM	15 12 S	39 10 W	77032	01
SEPUTÁ, ILHA DO	ISL	25 06 S	48 24 W	77041	01
SEQUARATIBA, RECIFE DA	RF	18 19 S	38 47 W	77037	02
SERAFIM CORREIA SEE SERAFINA CORRÊA	PPL	28 43 S	51 56 W	77044	00
SERAFIM DIAS SEE GREGÓRIO	PPL	22 44 S	46 43 W	77041	00
SERAFIM DIEZ SEE GREGÓRIO	PPL	22 44 S	46 43 W	77041	00
SERAFIM MACHADO	RSTA	29 07 S	49 25 W	77041	01
SERAFIM SCHMIDT	PPL	26 23 S	52 23 W	77044	01
SERAFINA CORRÊA	PPL	28 43 S	51 56 W	77044	01
SERAFINA CORREIA SEE SERAFINA CORRÊA	PPL	28 43 S	51 56 W	77044	00
SERAFINA TORREIN SEE SERAFINA CORRÊA	PPL	28 43 S	51 56 W	77044	00
SERCEIRA	PPL	22 45 S	42 12 W	77035	01
SERERINHO SEE SERIDINHA	PPL	11 44 S	37 31 W	77042	00
SERGELEPE	PPL	22 12 S	47 23 W	77041	02
SERENO	PPL	21 19 S	42 39 W	77059	01
SERENO, RIO	STM	5 53 S	49 45 W	77015	01
SERENO, RIO	STM	7 48 S	47 20 W	77021	01

APPROVED FOR RELEASE: 2007/02/20: CIA-RDP01-00707R000200050005-7

APPROVED FOR RELEASE: 2007/02/20: CIA-RDP01-00707R000200050005-7

SERGENTO, MORRO SEE					
SARGENTO, MORRO DO	HLL	2 57 S	39 50 W	77023	00
SERGI	PPL	12 24 S	38 52 W	77032	01
SERGI	RSTP	12 35 S	38 48 W	77033	02
SERGI, RIO	STM	12 35 S	38 43 W	77032	02
SERGIO	PPL	14 49 S	44 18 W	77033	01
SERGIO, RIBEIRÃO SEE					
VARJÃO LARGO, RIBEIRÃO	STM	20 03 S	52 58 W	77031	00
SERGIO CORREIA	PPL	17 01 S	45 32 W	77033	01
SERGIO DE MACEDO	PLTN	23 36 S	43 31 W	77033	01
SERGIPE	PPL	21 08 S	50 48 W	77031	01
SERGIPE, ESTADO DE	ADMD	10 30 S	37 30 W	77031	01
SERGIPE, RIO	STM	10 51 S	37 31 W	77031	01
SERGIPE DE CONDE, RIO SEE					
SERGI, RIO	STM	12 35 S	38 43 W	77032	00
SERHINHAEM RIVER SEE					
SERINHAEM, RIO	ESTV	13 50 S	39 00 W	77032	00
SERIBINHA	PPL	11 44 S	17 31 W	77032	01
SERICITA	PPL	20 29 S	42 29 W	77031	01
SERIDÓ	PPL	6 51 S	36 25 W	77025	01
SERIDÓ, RIO	STMI	6 12 S	37 20 W	77024	01
SERIEMA, MORRO DA	HLL	16 13 S	53 18 W	77031	02
SERIEMA, RIACHO	STMI	4 01 S	39 12 W	77023	01
SERIEMA, SERRA DA	RDGE	8 20 S	40 05 W	77024	01
SERIGE DE CONDE, RIO SEE					
SERGI, RIO	STM	12 35 S	38 43 W	77032	00
SERINGA, CACHOEIRA	FLLS	1 19 N	69 16 W	77013	31
SERINGA, SERRA DA	UPLD	7 00 S	50 00 W	77019	01
SERINGAL, CACHOEIRA DO SEE					
SIRINGAL, CACHOEIRA DO	FLLS	1 03 S	58 12 W	77015	00
SERINGAL PARASUAÇU	PPL	19 56 S	69 34 W	77017	01
SERINGAL RIO VERDE	PPL	12 48 S	56 15 W	77031	01
SERINGAL VACADO	PPL	19 56 S	69 15 W	77032	01
SERINGAL SETENTA	PPL	10 24 S	62 31 W	77011	01
SERINGAL TRÊS LAGOAS	PPL	13 47 S	56 32 W	77041	01
SERINGALZINHO, CÓRREGO	STM	13 44 S	55 06 W	77041	01
SERINGALZINHO, RIBEIRÃO SEE					
SERINGALZINHO, CORREGO	STM	13 44 S	55 06 W	77041	00
SERINGOTA SEE ZERINGOTA	RSTR	20 39 S	44 48 W	77031	00
SERINGUEIRO, RIBEIRÃO DO	STM	11 44 S	60 27 W	77011	01
SERINHAEM SEE SIRINHAÉM					
SERINHAEM, BARRA DE SEE					
BARRA DE SERINHAÉM, CORDÃO DA	BF	13 45 S	38 57 W	77032	00
SER NHAÉM, RIO	ESTV	13 50 S	39 00 W	77032	00
SERINHAÉM, RIO SEE SIRINHAÉM, RIO	STM	8 36 S	35 03 W	77026	00
SERINHAEM, RIO SEE					
SERINHAÉM, RIO	ESTV	13 50 S	39 00 W	77032	00
SERINHAÉM, RIO SEE SERINHAÉM, RIO	ESTV	13 50 S	39 00 W	77032	00
SÉRIO	PPL	19 23 S	52 16 W	77044	01
SERITINGA	PPL	21 54 S	44 30 W	77033	01
SERIURI SEE XERIUINI, RIO	STM	0 59 S	61 59 W	77013	03
SERJI SEE SERGI	PPL	12 26 S	38 52 W	77032	00
SERJI SEE SERGI	RSTP	12 30 S	38 48 W	77032	00
SERJI, RIO SEE SERGI, RIO	STM	12 35 S	38 43 W	77032	00
SERJIPE SEE SERGIPE, ESTADO DE	ADMD	10 30 S	37 30 W	77031	00
SERNAMBITIBA, PONTAL D'	PT	23 02 S	43 27 W	77036	03
SERNAMBETIBA, PRAIA DE SEE					
PONTAL DE SERNAMBETIBA, PRAIA DO	BCH	23 02 S	43 29 W	77036	00
SERNAMBI, BAIA DE SEE					
[illegible] ÉIA DO	BAY	2 27 S	43 40 W	77021	02
SERNAMB. .BEIRÃC	STM	13 20 S	55 20 W	77051	01
SERNAMBITIBA	RSTP	22 41 S	42 59 W	77035	01
SERNAMBITIBA, PONTAL DE	PT	23 02 S	43 27 W	77036	01
SEROPÉDICA	PPL	22 44 S	43 43 W	77035	01
SERPA SEE ITACOATIARA	PPL	3 08 S	58 29 W	77013	00
SERPA SEE JUSTINIANO DE SERPA	PPL	4 01 S	38 29 W	77023	00
SERPA, ILHA DE	ISL	3 07 S	58 29 W	77013	01
SERPA, LAGO	LK	3 05 S	58 30 W	77013	01
SERPA-GRANDE, ILHA SEE					
SERPA, ILHA DE	ISL	3 07 S	58 29 W	77013	00
SERRA	PPL	3 46 S	44 31 W	77021	01
SERRA	PPL	9 42 S	43 16 W	77031	01
SERRA	PPL	7 15 S	41 34 W	77022	01
SERRA	PPL	7 46 S	41 16 W	77022	01
SERRA	PPL	12 24 S	39 31 W	77032	02
SERRA	PPL	13 06 S	39 28 W	77032	01

APPROVED FOR RELEASE: 2007/02/20: CIA-RDP01-00707R000200050005-7

APPROVED FOR RELEASE: 2007/02/20: CIA-RDP01-00707R000200050005-7

SERRA	PPL	19 12 S	4[illegible] 20 W	77052	02	SERRA ALTA SEE SÃO BENTO DO SUL	PPL	26 15 S	49 23 W	77063	00
SERRA	PPL	19 27 S	40 43 W	77037	01	SERRA ALTA	PPL	26 16 S	49 23 W	77063	01
SERRA	PPL	19 45 S	42 12 W	77035	01	SERRA AREIÃO	PPL	3 57 S	52 29 W	77015	01
SERRA	PPL	20 07 S	40 18 W	77036	01	SERRA AZUL SEE ITAITU	PPL	11 20 S	40 24 W	77017	00
SERRA	PPL	20 57 S	44 59 W	77033	02	SERRA AZUL	PPL	20 04 S	44 28 W	77031	01
SERRA	PPL	20 59 S	45 05 W	77033	02	SERRA AZUL	PPL	21 19 S	47 36 W	77061	01
SERRA	PPL	21 02 S	44 14 W	77033	02	SERRA AZUL, IGARAPÉ	STC	3 57 S	52 43 W	77015	01
SERRA	PPL	21 18 S	44 54 W	77033	02	SERRA AZUL, RIBEIRÃO	STM	20 08 S	44 21 W	77033	01
SERRA	PPL	21 22 S	47 13 W	77061	02	SERRA BÁRBARA, RIBEIRÃO	STM	19 01 S	49 44 W	77033	01
SERRA	PPL	21 24 S	44 43 W	77039	02	SERRA BONITA	PPL	15 19 S	46 40 W	77033	01
SERRA	PPL	22 06 S	43 24 W	77035	00	SERRA BRANCA	PPL	7 29 S	36 40 W	77025	01
SERRA	PPL	24 34 S	48 42 W	77041	01	SERRA BRANCA	PPL	7 34 S	40 12 W	77036	01
SERRA, APARADOS DA	SCAP	28 45 S	49 45 W	77000	01	SERRA BRANCA	PPL	8 33 S	38 37 W	77026	02
SERRA, CÓRREGO SEE TERRA ROBRE, CÓRREGO						SERRA BRANCA	PPL	8 39 S	38 19 W	77026	02
SERRA, CÓRREGO DA	STM	16 37 S	49 39 W	77052	00	SERRA BRANCA	PPL	9 10 S	41 16 W	77032	01
	STM	16 54 S	50 09 W	77052	02						
SERRA, CÓRREGO DA	STM	18 21 S	49 38 W	77042	02	SERRA BRANÇA	PPL	11 39 S	39 19 W	77032	01
SERRA, CÓRREGO DA	STM	18 22 S	48 27 W	77052	02	SERRA BRANÇA	PSTP	15 37 S	43 03 W	77033	01
SERRA, CÓRREGO DA	STM	18 25 S	54 41 W	77041	01	SERRA BRANCA, RIACHO	STMI	6 53 S	37 07 W	77025	01
SERRA, CÓRREGO DA	STM	19 47 S	49 25 W	77043	02	SERRA BRANCA, RIACHO	STMI	9 10 S	38 00 W	77027	02
SERRA, IGARAPÉ DA	STM	0 19 S	54 51 W	77015	01	SERRA BRANÇA, RIACHO DA	STM	8 00 S	41 19 W	77022	02
SERRA, IGARAPÉ DA	STM	1 58 N	50 48 W	77016	01	SERRA BRANCA, RIO	STM	15 35 S	43 04 W	77033	01
SERRA, ILHA DA SEE SERRA SOMBRADA, ILHA DA	ISL	4 40 S	47 29 W	77021	00	SERRA BRANCA, RIO SEE PEDRA BRANCA, RIO	STMI	7 29 S	36 39 W	77025	00
SERRA, RIACHO DA	STM	12 34 S	40 39 W	77032	02	SERRA CADEADO SEE CADEADO	PPL	28 34 S	53 40 W	77044	00
SERRA, RIACHO DA	STMI	5 45 S	38 15 W	77023	02	SERRA CAIADA	PPL	3 06 S	35 42 W	77024	01
SERRA, RIACHO DA	STMI	6 22 S	40 18 W	77023	01	SERRA DA BOA VISTA SEE IBITIQUIRA	PPL	15 12 S	40 09 W	77037	00
SERRA, RIACHO DA	STMI	7 44 S	36 38 W	77025	02	SERRA DA CARABRAVA	PPL	9 45 S	39 37 W	77032	01
SERRA, RIACHO DA	STMI	7 45 S	41 12 W	77027	02	SERRA DA CANASTRA	PPL	20 08 S	46 39 W	77031	01
SERRA, RIACHO DA	STMI	9 58 S	42 52 W	77033	01	SERRA DA ESPERANÇA	PPL	26 50 S	50 40 W	77043	01
SERRA, RIBEIRÃO SEE SERRA, CÓRREGO DA	STM	18 22 S	48 27 W	77052	00	SERRA D'ÁGUA	PPL	12 35 S	39 49 W	77032	02
SERRA, RIBEIRÃO DA	STM	14 19 S	48 16 W	77052	02	SERRA D'ÁGUA	PPL	22 22 S	47 36 W	77041	01
SERRA, RIBEIRÃO DA	STM	21 30 S	44 42 W	77033	01	SERRA D'ÁGUA, RIACHO	STM	16 21 S	39 09 W	77031	01
SERRA, RIO DA	STM	11 17 S	40 29 W	77011	01	SERRA D'ALVA	PPL	6 38 S	36 06 W	77026	02
SERRA, RIO DA SEE SERRA, RIACHO DA	STMI	7 44 S	36 38 W	77025	00	SERRADÃO, CÓRREGO	STM	19 56 S	50 48 W	77043	02
SERRA, RIO DA	STMI	11 53 S	37 59 W	77032	01	SERRADÃO, RIBEIRÃO DO	STM	18 25 S	51 19 W	77042	01
SERRA ABAIXO, CÓRREGO	STM	16 30 S	49 35 W	77052	02	SERRA DA CURICACA	PPL	14 30 S	47 09 W	77037	01
						SERRA DA PRATA	PPL	24 47 S	51 05 W	77042	01

APPROVED FOR RELEASE: 2007/02/20: CIA-RDP01-00707R000200050005-7

APPROVED FOR RELEASE: 2007/02/20: CIA-RDP01-00707R000200050005-7

SERRA DA RAIZ	PPL	6 41 S	39 26 W	77025	01
SERRA DA ROSA	PPL	12 38 S	49 31 W	77032	02
SERRA DAS ARARAS	MAL	15 55 S	45 21 W	77029	01
SERRA DAS VACAS	PPL	8 54 S	36 44 W	77026	02
SERRA DE CIMA SEE SERRA DO CENTRO	RSTP	21 47 S	44 43 W	77033	00
SERRA DE SANTA ESTELLA SEE DOM MAURICIO	PPL	6 54 S	39 09 W	77029	00
SERRA DE SÃO BENTO	PPL	6 25 S	39 38 W	77026	01
SERRADINHA, CORREGO SEE CERRADINHO, CORREGO	STM	19 27 S	48 49 W	77033	00
SERRADINHO, RIBEIRÃO SEE SOMBRADINHO, RIBEIRÃO	STM	15 49 S	47 41 W	77049	00
SERRADO, CACHOEIRA DA SEE SÃO JOSE, CORREGO	STM	18 39 S	49 23 W	77033	00
SERRADO, MORRO DO	HILL	7 29 S	56 50 W	77019	01
SERRA DO AFILAR	PPL	13 18 S	39 21 W	77032	02
SERRA DO APORÁ SEE ITAMIRA	PPL	11 43 S	39 14 W	77032	00
SERRA DO CAMAPUÃ	PPL	23 46 S	44 01 W	77033	01
SERRA DO CAPIM	PPL	22 10 S	42 51 W	77035	02
SERRA DO CIGANO	PPL	8 01 S	38 23 W	77026	02
SERRA DO CINTRA	RSTP	21 40 S	44 49 W	77033	01
SERRA DO CORAL	PPL	17 54 S	41 03 W	77039	02
SERRA DO DIABO, CACHOEIRA DA	FLLS	22 47 S	42 21 W	77041	00
SERRA DO DOUTOR SEE CAMPO REDONDO	PPL	6 14 S	36 11 W	77024	00
SERRA DO JANIÃO	PPL	22 12 S	41 34 W	77039	02
SERRA DO MAIO	PPL	7 59 S	42 23 W	77018	01
SERRA DO PATEIRÃO SEE SERRA	PPL	19 27 S	40 43 W	77032	00
SERRA DO PEDRÃO	PPL	9 28 S	37 19 W	77027	02
SERRA DO PEREIRO SEE PEREIROS, SERRA DOS	SPUR	6 05 S	38 31 W	77023	00
SERRA DOS AIMORES	PPL	17 46 S	40 15 W	77039	01
SERRA DO SALITRE	PPL	19 06 S	46 41 W	77033	01
SERRA DOS ALVES	PPL	27 10 S	48 47 W	77049	01
SERRA DOS BORRADOS	PPL	29 59 S	53 25 W	77047	01
SERRA DOS GERÕES	PPL	6 29 S	41 26 W	77032	01
SERRA DO [illegible]	PPL	7 49 S	41 13 W	77022	01
SERRA DO SERROTE SEE SERRA DO SOBRADO	PPL	7 49 S	41 13 W	77022	00
SERRA DOURADA	PPL	14 41 S	49 16 W	77047	01
SERRA DO VALENTE	PPL	9 43 S	41 34 W	77032	01
SERRA DO VENTO	PPL	8 14 S	36 22 W	77026	01
SERRA ENCANTADA, ISABELA	STM	7 37 S	52 42 W	77019	01
SERRAGEM, RIBEIRÃO DA	STM	16 43 S	56 20 W	77051	01
SERRA GRANDE	PPL	7 15 S	39 19 W	77029	01
SERRA GRANDE	PPL	8 12 S	35 21 W	77026	01
SERRA GRANDE	PPL	12 30 S	49 36 W	77032	01
SERRA GRANDE	PPL	12 44 S	39 37 W	77032	01
SERRA GRANDE	PPL	13 16 S	39 27 W	77032	01
SERRA GRANDE, PORTA DA	PT	14 29 S	39 01 W	77032	01
SERRA GRANDE, RIO SEE BARRA GRANDE, RIO	STM	27 05 S	53 04 W	77043	00
SERRA LIMPA	PPL	9 40 S	36 27 W	77027	02
SERRAMBI, PONTA DE	PT	8 53 S	35 01 W	77026	01
SERRAMBY, PORTAL DE SEE SERRAMBI, PONTA DE	PT	8 53 S	35 01 W	77026	00
SERRA MORENA SEE CRUZEIRO DO NORTE	PPL	23 14 S	50 51 W	77042	00
SERRANA	PPL	21 14 S	47 36 W	77041	01
SERRA NEGRA	PPL	4 09 S	41 43 W	77022	01
SERRA NEGRA	PPL	6 04 S	44 08 W	77021	01
SERRA NEGRA SEE SERRA NEGRA DO NORTE	PPL	6 40 S	37 24 W	77024	00
SERRA NEGRA	PPL	9 11 S	38 22 W	77032	02
SERRA NEGRA	PPL	9 55 S	37 54 W	77032	01
SERRA NEGRA SEE VOTURUNA	PPL	10 02 S	37 54 W	77032	00
SERRA NEGRA	PPL	12 02 S	43 00 W	77032	01
SERRA NEGRA SEE SÃO JOÃO DA SERRA NEGRA	PPL	10 50 S	46 47 W	77034	00
SERRA NEGRA SEE ALTEROSA	PPL	21 15 S	46 08 W	77043	00
SERRA NEGRA	PPL	22 36 S	46 42 W	77041	01
SERRA NEGRA	PPL	25 10 S	49 26 W	77042	01
SERRA NEGRA, CORREGO SEE SERRA NEGRA, RIBEIRÃO	STM	17 12 S	49 05 W	77047	00
SERRA NEGRA, RIACHO	STMI	4 49 S	41 41 W	77017	01
SERRA NEGRA, RIBEIRÃO	STM	17 12 S	49 05 W	77047	02
SERRA NEGRA, RIO	STM	25 15 S	48 25 W	77042	01
SERRA NEGRA DO NORTE	PPL	6 40 S	37 24 W	77024	01

APPROVED FOR RELEASE: 2007/02/20: CIA-RDP01-00707R000200050005-7

APPROVED FOR RELEASE: 2007/02/20: CIA-RDP01-00707R000200050005-7

SERRANIA	PPL	1 30 S	45 09 W	77021	01	SERRARIA ALBERTO BALUM	PPL	26 53 S	53 23 W	77042	01
SERRANIA	PPL	3 56 S	64 52 W	77021	01	SERRARIA DO GENTIL E GENTIO	PPL	26 25 S	49 38 W	77042	00
SERRANIA SEE MAIRIPOTABA	PPL	17 18 S	49 28 W	77042	00	SERRA TALHADA	PPL	7 59 S	38 18 W	77026	01
SERRARIA	PPL	21 33 S	46 03 W	77033	01	SERRA TALHADA, CHAPADA DA	UPLD	8 43 S	38 04 W	77026	01
SERRANÓPOLIS	PPL	15 48 S	47 53 W	77033	01	SERRA VERDE SEE MASSAPÊ	PPL	3 31 S	40 19 W	77023	00
SERRANÓPOLIS	PPL	18 16 S	52 00 W	77052	01	SERRA VERDE	PPL	15 40 S	40 30 W	77032	01
SERRANOS	PPL	21 51 S	44 30 W	77033	01	SERRA VERDE, CHAPADA DA	UPLD	5 23 S	35 47 W	77026	01
SERRA NOVA	PPL	7 57 S	47 06 W	77021	01	SERRA VERMELHA	PPL	7 50 S	44 10 W	77022	01
SERRA NOVA	PPL	8 59 S	42 52 W	77027	01	SERRA VERMELHA	PPL	7 56 S	40 54 W	77027	01
SERRA NOVA	PPL	15 39 S	42 44 W	77033	01	SERRA VERMELHA	PPL	8 14 S	38 26 W	77026	02
SERRA NOVA, RIACHO DA	STMI	6 40 S	40 05 W	77023	01	SERRA VERMELHA	PPL	9 53 S	38 58 W	77032	02
SERRA PELADA	PPL	19 59 S	41 02 W	77034	01	SERRA VERMELHA, RIACHO SEE					
SERRA PRETA	PPL	12 09 S	39 20 W	77032	01	SERRA VERMELHA, RIO DA	STMI	7 55 S	40 59 W	77022	00
SERRA PRETA, RIACHO	STM	14 54 S	40 28 W	77032	01	SERRA VERMELHA, RIACHO DA	STMI	7 34 S	43 53 W	77027	02
SERRA PRETA, RIO SEE						SERRA VERMELHA, RIO DA	STMI	7 55 S	40 55 W	77022	01
SERRA PRETA, RIACHO	STM	14 54 S	40 28 W	77032	00	SERRINHA	PPL	2 38 N	61 07 W	77014	01
SERRA QUEBRADA, ILHA DA	ISL	5 40 S	47 29 W	77021	01	SERRINHA SEE BRASSI	PPL	4 15 S	38 50 W	77023	00
SERRA REDONDA	PPL	7 12 S	35 42 W	77025	01	SERRINHA	PPL	5 46 S	47 43 W	77052	01
SERRARIA	PPL	2 57 S	44 38 W	77021	01	SERRINHA	PPL	6 16 S	35 29 W	77024	01
SERRARIA SEE SERRARIA	PPL	3 54 S	44 52 W	77021	00	SERRINHA	PPL	6 52 S	35 48 W	77023	01
SERRARIA	PPL	6 49 S	35 38 W	77024	01	SERRINHA SEE AGRIPIRANGA	PPL	7 22 S	35 16 W	77024	00
SERRARIA SEE IBATUÍ	PPL	11 59 S	38 10 W	77032	00	SERRINHA	PPL	7 28 S	48 01 W	77052	01
SERRARIA	PPL	17 31 S	39 35 W	77032	02	SERRINHA	PPL	7 55 S	46 57 W	77021	01
SERRARIA	PPL	18 07 S	39 50 W	77032	02	SERRINHA SEE SEMBEIFA	PPL	7 56 S	39 19 W	77026	00
SERRARIA	PPL	19 07 S	40 35 W	77034	02	SERRINHA	PPL	8 02 S	35 17 W	77024	01
SERRARIA	PPL	21 10 S	41 16 W	77034	02	SERRINHA	PPL	8 16 S	38 32 W	77026	02
SERRARIA	PPL	21 47 S	56 14 W	77041	01	SERRINHA	PPL	8 42 S	37 15 W	77026	02
SERRARIA	PPL	22 01 S	43 12 W	77033	01	SERRINHA	PPL	9 25 S	37 21 W	77027	02
SERRARIA	PPL	22 26 S	45 03 W	77033	00	SERRINHA	PPL	10 58 S	47 27 W	77052	31
SERRARIA	PPL	27 32 S	48 39 W	77043	01	SERRINHA	PPL	11 39 S	39 00 W	77032	01
SERRARIA	RSTP	21 10 S	41 56 W	77035	02	SERRINHA	PPL	13 52 S	39 36 W	77032	02
SERRARIA, ILHA DA	ISL	23 48 S	45 13 W	77041	02	SERRINHA	PPL	15 12 S	41 27 W	77032	01
SERRARIA, RIACHO SEE						SERRINHA SEE LAGOA PRETA	PPL	15 12 S	41 36 W	77032	00
MOCAMBINHO, RIACHO	STM	19 06 S	44 53 W	77033	00	SERRINHA	PPL	19 20 S	44 18 W	77033	01
SERRARIA, RIBEIRÃO SEE						SERRINHA	PPL	19 25 S	46 00 W	77033	01
MOCAMBINHO, RIACHO	STM	19 06 S	44 53 W	77033	00	SERRINHA	PPL	21 09 S	50 47 W	77041	01
SERRARIA AIMORÉ	PPL	21 50 S	51 52 W	77041	02						
SERRARIA AIMORES SEE											
SERRARIA AIMORÉ	PPL	21 50 S	51 52 W	77041	60	SERRINHA	PPL	21 26 S	46 24 W	77033	02

APPROVED FOR RELEASE: 2007/02/20: CIA-RDP01-00707R000200050005-7

APPROVED FOR RELEASE: 2007/02/20: CIA-RDP01-00707R000200050005-7

SERRINHA	PPL	20 29 S	42 31 W	77041	02
SERRINHA SEE SERRARIA	PPL	21 47 S	56 14 W	77041	00
SERRINHA	PPL	22 42 S	48 34 W	77042	01
SERRINHA	PPL	20 20 S	44 50 W	77044	01
SERRINHA	PPL	20 26 S	42 31 W	77044	01
SERRINHA	MTS	25 20 S	49 50 W	77042	01
SERRINHA SEE IPIRANGA	RSTN	21 15 S	47 15 W	77041	00
SERRINHA SEE AGUDOS, SERRA DOS	UPLD	22 18 S	49 28 W	77041	00
SERRINHA, CÓRREGO DA	STN	19 58 S	43 58 W	77033	02
SERRINHA, LAGO	LK	0 49 N	61 42 W	77014	01
SERRINHA, MORRO DA	HLL	23 50 S	41 32 W	77035	01
SERRINHA, RIACHO	STMI	9 44 S	37 02 W	77024	01
SERRINHA, RIACHO	STMI	8 07 S	41 10 W	77022	01
SERRINHA, RIACHO DA	STMI	11 31 S	43 18 W	77032	01
SERRINHA DO CANTO	PPL	6 07 S	37 58 W	77024	01
SERRINHA VELHA	PPL	29 22 S	52 51 W	77044	01
SERRITA	PPL	7 56 S	35 19 W	77026	01
SERRITO	PPL	29 14 S	54 52 W	77041	01
SERRITO	PPL	23 31 S	54 29 W	77051	01
SERRITO SEE CERRITO	PPL	26 07 S	50 29 W	77043	00
SERRITO, VEREDA DO	STMI	11 00 S	44 50 W	77042	01
SÊRRO	PPL	18 57 S	43 23 W	77033	01
SÊRRO	PPL	26 36 S	49 09 W	77043	02
SERRO AZUL SEE CERRO AZUL	PPL	24 50 S	49 15 W	77042	00
SERROLÂNDIA	PPL	11 26 S	40 18 W	77042	01
SERRO NEGRO SEE CERRO NEGRO	CPL	27 48 S	50 53 W	77043	00
SERROTE	PPL	3 33 S	39 09 W	77023	01
SERROTE	PPL	8 32 S	34 51 W	77026	02
SERROTE	PPL	7 39 S	36 26 W	77032	02
SERROTE	PPL	9 44 S	37 14 W	77027	02
SERROTE	PPL	10 03 S	41 28 W	77032	01
SERROTE	PPL	22 04 S	46 23 W	77039	01
SERROTE, CÓRREGO	STN	19 18 S	50 13 W	77039	02
SERROTE, CÓRREGO DO	STMI	14 03 S	42 12 W	77032	01
SERROTE, RIACHO DO	STMI	6 21 S	40 18 W	77023	01
SERROTE, RIACHO DO	STMI	8 18 S	38 32 W	77026	01
SERROTE, RIBEIRÃO	STN	20 19 S	53 33 W	77051	01
SERROTE, RIBEIRÃO	STN	20 41 S	52 37 W	77041	02
SERROTE, RIBEIRÃO DO SEE SERROTE, RIO					
SERROTE, RIO	STN	21 27 S	54 40 W	77041	00
SERROTE, RIO	STN	21 27 S	54 40 W	77041	01
SERROTE, RIO SEE PINHEIRO, RIACHO	STMI	9 02 S	40 45 W	77023	00
SERROTE, SERRA DO	MTS	21 04 S	42 06 W	77040	01
SERROTE DE BAIXO SEE MOITA DA CONCEIÇÃO					
SERROTE DO 901	PPL	9 28 S	37 17 W	77027	00
SERROTE DO GRENGUSSO	PPL	8 47 S	38 29 W	77026	02
SERROTE DO MEIO	PPL	8 33 S	36 23 W	77026	02
	PPL	6 42 E	37 50 W	77025	01
SERROTE PELADO	PPL	9 01 S	38 14 W	77026	02
SERROTE PRÊTO, RIACHO	STMI	5 45 S	39 35 W	77029	01
SÊRRO VERDE	PPL	23 47 S	54 54 W	77051	01
SERTANEJA	PPL	23 01 S	50 50 W	77042	01
SERTANEJO	PPL	16 36 S	48 06 W	77032	01
SERTÂNIA	PPL	8 05 S	37 16 W	77026	01
SERTANÓPOLIS	PPL	23 04 S	51 02 W	77042	01
SERTÃO	PPL	8 46 S	37 13 W	77026	02
SERTÃO	PPL	20 51 S	42 08 W	77035	02
SERTÃO	PPL	27 59 S	52 15 W	77044	01
SERTÃO, RIACHO	STN	9 41 S	36 59 W	77027	02
SERTÃO, RIACHO DO	STN	9 41 S	36 59 W	77027	01
SERTÃO, RIO	STN	11 41 S	49 43 W	77033	01
SERTÃO DE BAIXO	PPL	9 36 S	37 00 W	77027	02
SERTÃO DE DENTRO	PPL	6 18 S	41 41 W	77022	01
SERTÃO DE SANTANA	PPL	30 27 S	51 16 W	77044	01
SERTÃOSINHO SEE SERTÃOZINHO DE BAIXO	PPL	8 54 S	35 44 W	77026	00
SERTÃOSINHO SEE MAJOR ISIDORO	PPL	9 37 S	37 00 W	77027	00
SERTÃOSINHO SEE SERTÃOZINHO	PPL	27 00 S	52 03 W	77043	00
SERTÃOZINHO SEE MAJOR ISIDORO	PPL	9 37 S	37 00 W	77027	00
SERTÃOZINHO	PPL	20 34 S	47 17 W	77041	02
SERTÃOZINHO	CPL	20 59 S	46 34 W	77039	01
SERTÃOZINHO	PPL	21 08 S	47 59 W	77041	01
SERTÃOZINHO	PPL	23 24 S	47 21 W	77041	02
SERTÃOZINHO	PPL	21 59 S	49 14 W	77039	02

APPROVED FOR RELEASE: 2007/02/20: CIA-RDP01-00707R000200050005-7

APPROVED FOR RELEASE: 2007/02/20: CIA-RDP01-00707R000200050005-7

SERTÃOZINHO	PPL	22 19 S	46 03 W	77033	01	SETE GALHOS, RIO DOS	STM	12 15 S	38 05 W	77012	01
SERTÃOZINHO	PPL	22 28 S	46 31 W	77033	01	SETEGUEDES SEE					
SERTÃOZINHO	PPL	24 57 S	51 33 W	77042	01	SETE QUEDAS, SALTO DAS	FLLS	24 02 S	54 16 W	77000	00
SERTÃOZINHO	PPL	27 00 S	52 03 W	77043	01	SETE ILHAS, CACHOEIRA DAS	FLLS	10 57 S	65 19 W	77000	01
SERTÃOZINHO	RSTN	6 46 S	35 27 W	77035	01	SETE ILHAS, CACHOEIRA DAS	FLLS	11 26 S	60 27 W	77011	01
						SETE LAGOAS	PPL	8 27 S	41 42 W	77022	01
SERTÃOZINHO, CÓRREGO	STM	18 35 S	49 38 W	77033	02						
SERTÃOZINHO, CÓRREGO	STM	19 47 S	48 53 W	77033	02	SETE LAGOAS	PPL	9 12 S	43 29 W	77022	02
SERTÃOZINHO, SERRA DO	SPUR	22 33 S	45 59 W	77053	02	SETE LAGOAS	PPL	9 34 S	44 06 W	77022	02
SERTÃOZINHO DE BAIXO	PPL	8 54 S	35 46 W	77026	01	SETE LAGOAS	PPL	19 27 S	44 14 W	77033	01
SERUINI, RIO	STM	7 42 S	66 42 W	77013	01	SETE LAGOAS, LAGOA	LK	9 13 S	43 29 W	77022	02
						SETE LÉGUAS	PPL	29 21 S	52 24 W	77044	01
SERUINY, RIO SEE SERUINI, RIO	STM	0 59 S	61 55 W	77013	00						
SERVIÇO-GUERO, ILHA	ISL	1 23 S	61 53 W	77014	01	SETEMBRINA SEE CRUZEIRO DO SUL	PPL	29 31 S	53 59 W	77044	00
SERVINHO, CÓRREGO	STM	16 18 S	48 24 W	77052	02	SETEMBRINHA SEE CRUZEIRO DO SUL	PPL	29 31 S	53 59 W	77044	00
SERVO SEE SÉRVO	PPL	26 36 S	49 29 W	77063	00	SETENTA SEE SERINGAL SETENTA	PPL	10 24 S	62 31 W	77011	00
SERYEMA, SIERRA DA SEE						SETE PONTE SEE SETE PONTES	PPL	22 51 S	43 05 W	77035	00
SERYEMA, SERRA DA	RDGE	8 20 S	60 05 W	77026	00	SETE PONTES	PPL	22 51 S	43 05 W	77019	01
SESMARIA, CÓRREGO	STM	16 52 S	44 31 W	77031	01	SETE PONTES, RIBEIRÃO DAS	STM	22 59 S	46 24 W	77041	02
SESMARIA, SERRA DA	RDGE	22 15 S	45 19 W	77033	02	SETE PÔNTAS	PPL	13 42 S	39 44 W	77032	01
SESMARIAS, RIO	STM	22 28 S	44 27 W	77009	01	SETE POSSES, RIBEIRÃO DAS	STM	17 40 S	41 51 W	77031	02
SESTA DAS PARELHAS	PPL	9 42 S	37 49 W	77011	02	SETE QUEDAS	RSTN	22 58 S	47 06 W	77041	01
SETE, ARROIO SEE SETE, RIO	STM	28 07 S	48 49 W	77043	00	SETE QUEDAS, CACHOEIRA DAS	FLLS	9 27 S	56 41 W	77000	01
SETE, RIO	STM	28 07 S	48 49 W	77043	01	SETE QUEDAS, CACHOEIRA DAS SEE					
SETE BARRACAS	PPL	22 49 S	47 43 W	77041	01	SETE QUEDAS, SALTO DAS	FLLS	24 02 S	54 16 W	77000	00
SETE BARRAS	PPL	24 23 S	47 55 W	77041	01	SETE QUEDAS, ILHA DAS SEE					
SETE CACHOEIRAS	PPL	19 14 S	42 52 W	77033	01	GRANDE, ILHA	ISL	23 45 S	54 03 W	77042	00
SETE CACHOEIRAS, RIBEIRÃO DAS	STM	21 28 S	49 39 W	77033	01	SETE QUEDAS, RIBEIRÃO DAS	STM	24 44 S	49 13 W	77042	01
						SETE QUEDAS, SALTO DAS	FLLS	8 47 S	57 34 W	77000	01
SETE DE SETEMBRO	PPL	27 55 S	54 36 W	77044	01	SETE QUEDAS, SALTO DAS SEE					
SETE DE SETEMBRO	PPL	28 08 S	54 28 W	77044	01	SETE QUEDAS, CACHOEIRA DAS	FLLS	9 27 S	56 41 W	77000	00
SETE DE SETEMBRO, CACHOEIRA	FLLS	10 13 S	61 53 W	77011	00						
SETE DE SETEMBRO, CACHOEIRA	FLLS	12 30 S	59 48 W	77011	01	SETE QUEDAS, SALTO DAS (BRAZIL)(					
SETE DE SETEMBRO, CÓRREGO	STM	17 49 S	48 20 W	77053	02	SALTO DEL GUAIRÁ (PARAGUAY)	FLLS	24 02 S	54 16 W	77000	01
						SETE RANCHOS	PPL	16 32 S	40 16 W	77033	01
SETE DE SETEMBRO, IGARAPÉ	STM	10 14 S	61 54 W	77011	01	SETE SALTOS	PPL	25 12 S	49 44 W	77042	01
SETE DE SETEMBRO, RIBEIRÃO	STM	21 42 S	50 30 W	77041	01	SETE SALTOS DE BAIXO SEE					
SETE DE SETEMBRO, RIO	STM	12 56 S	52 51 W	77051	01	SETE SALTOS	PPL	25 12 S	49 44 W	77042	00
SETE DE SETEMBRO, SERRA	UPLD	10 48 S	62 29 W	77011	00	SETE SALTOS-PARA-BAIXO SEE					
SETE ESTRÊLAS	PPL	8 27 S	71 41 W	77012	00	SETE SALTOS	PPL	25 12 S	49 44 W	77042	00
						SETES QUEDAS, RIO DAS SEE					
SETE GALHOS, RIACHO DOS SEE						SETE QUEDAS, RIBEIRÃO DAS	STM	24 44 S	49 13 W	77042	00
SETE GALHOS, RIO DOS	STM	12 15 S	38 05 W	77012	00						

APPROVED FOR RELEASE: 2007/02/20: CIA-RDP01-00707R000200050005-7

APPROVED FOR RELEASE: 2007/02/20: CIA-RDP01-00707R000200050005-7

SETE VARGENS	PPL	14 11 S	41 08 W	77032	01
SETE VOLTAS	PPL	1 32 S	45 44 W	77031	01
SETE VOLTAS SEE ABETAS	PPL	21 47 S	55 13 W	77041	00
SETE VOLTAS	RSTN	21 41 S	55 16 W	77042	03
SETE VOLTAS, CÓRREGO	STW	16 52 S	50 29 W	77042	02
SETE VOLTAS, RIACHO	STW	16 38 S	39 06 W	77032	01
SETE VOLTAS, RIBEIRÃO	STW	21 43 S	54 58 W	77041	01
SETE VOLTAS, SERRA DAS	RDGE	20 09 S	44 54 W	77013	01
SETIQUARA, CÓRREGO DO	STW	16 44 S	39 08 W	77032	02
SETOR, CACHOEIRA DO	FLLS	3 59 N	62 01 W	77016	01
SETÚBAL, RIO	STW	16 54 S	42 10 W	77033	01
SETUBINHA	PPL	17 37 S	42 09 W	77033	01
SETUBINHA, RIBEIRÃO	STW	17 39 S	42 07 W	77033	01
SEVERIANO	PPL	16 52 S	40 42 W	77033	02
SEVERIANO DALMÁCIA SEE NOVA ITÁLIA	PPL	22 26 S	52 08 W	77044	00
SEVERIANO DE ALMEIDA SEE NOVA ITÁLIA	PPL	22 26 S	52 08 W	77044	00
SEVERINA	RSTP	22 10 S	41 53 W	77035	02
SEVERÍNIA	PPL	20 48 S	48 48 W	77041	01
SEVERINO	PPL	18 26 S	48 19 W	77033	02
SEVERINO	PPL	18 27 S	48 29 W	77033	02
SEVERINO, CACHOEIRA DO	FLLS	2 30 S	56 09 W	77015	01
SEVERINO, ILHA DO	ISL	5 35 S	60 21 W	77013	01
SEVERINO RIBEIRO	PPL	20 09 S	56 06 W	77044	01
SEVERO	PPL	8 29 S	36 36 W	77026	02
SEVERO, ENSEADA DO	BAY	1 30 N	50 37 W	77016	01
SHIRIANA, RIO SEE XERIANA, ISARAPÉ	STW	1 15 N	62 20 W	77016	00
SHMACK, RIBEIRÃO SEE SCHMACK, RIBEIRÃO	STW	13 49 S	54 10 W	77041	00
SIBAITU, CORREDEIRA SEE SIBARU, CACHOEIRA DO	FLLS	7 56 S	52 52 W	77015	00
SIBARU, CACHOEIRA DO	FLLS	7 56 S	52 52 W	77015	01
SIBIRÓ, RIACHO	STWT	5 11 S	39 29 W	77023	01
SIBÓ	PPL	2 22 S	66 36 W	77013	01
SICO	PPL	9 09 S	37 46 W	77027	02
SICURI, RIO SEE SECURI, RIO	STW	14 10 S	59 26 W	77041	00
SIDERÓPOLIS	PPL	28 35 S	49 26 W	77041	01
SIDERLÂNDIA	PPL	20 09 S	46 58 W	77041	01
SIEMPRE VIVA SEE SEMPRE-VIVA	PPL	5 40 S	61 16 W	77019	00
SIGAL, MORRO DO SEE SIGAL, MORRO DO	VPLD	10 55 S	55 33 W	77016	00
SILÊNCIO	PPL	22 27 S	55 56 W	77044	01
SILVA	PPL	1 49 N	50 47 W	77016	01
SILVA	PPL	9 59 S	38 56 W	77032	01
SILVA	PPL	21 24 S	52 48 W	77044	01
SILVA, ILHA DA	ISL	2 22 S	66 20 W	77013	01
SILVA, RECIFE DO	RF	0 30 S	46 19 W	77021	01
SILVA, RIACHO DO	STWT	5 52 S	42 03 W	77022	01
SILVA, RIACHO DO	STWT	6 42 S	39 02 W	77035	01
SILVA, ROCHEDO SEE SILVA, RECIFE DO	RF	1 30 S	46 19 W	77021	00
SILVA CAMPOS	PPL	19 06 S	44 36 W	77033	01
SILVADO	PPL	5 55 S	41 37 W	77022	01
SILVA E OLIVEIRA	RSTN	20 03 S	44 31 W	77033	01
SILVA FRANÇA, RIBEIRÃO	STW	13 58 S	57 06 W	77041	01
SILVA JARDIM SEE TOMÁS GONZAGA	PPL	18 26 S	44 10 W	77033	00
SILVA JARDIM SEE ZIARTÉES	PPL	22 29 S	42 14 W	77044	00
SILVA JARDIM	PPL	22 29 S	42 21 W	77035	01
SILVA JARDIM, RIO	STW	25 28 S	53 55 W	77042	01
SILVÂNIA	PPL	16 40 S	48 36 W	77042	01
SILVÂNIA	PPL	16 42 S	48 38 W	77042	02
SILVÂNIA	PPL	[illegible]	[illegible]	77041	01
SILVANO	PPL	18 50 S	47 10 W	77033	01
SILVANO	RSTN	18 53 S	47 09 W	77033	01
SILVA PAES SEE NOVA RAMADA	PPL	28 44 S	51 47 W	77044	00
SILVA PAES SEE NOVA RAMADA	PPL	28 44 S	51 47 W	77044	00
SILVA REIS	PPL	23 45 S	50 06 W	77047	01
SILVA XAVIER	PPL	19 20 S	46 14 W	77033	01
SILVEIRA SEE SILVEIRAS	PPL	22 40 S	46 42 W	77041	00
SILVEIRA	PPL	28 37 S	49 21 W	77044	01
SILVEIRA, ARROIO SEE SILVEIRA, RIO DO	STW	28 29 S	50 02 W	77044	00
SILVEIRA, LAGOA DA	LGN	32 59 S	52 59 W	77044	01
SILVEIRA, RIO DO	STW	28 29 S	50 12 W	77044	01
SILVEIRA, SERRA DO	RDGE	6 36 S	40 34 W	77023	01

APPROVED FOR RELEASE: 2007/02/20: CIA-RDP01-00707R000200050005-7

APPROVED FOR RELEASE: 2007/02/20: CIA-RDP01-00707R000200050005-7

SILVEIRA CARVALHO	PPL	21 18 S	42 16 W	77033	01	SIMÕES	PPL	7 56 S	42 49 W	77032	01
SILVEIRA DO VAL, ESTAÇÃO	RSTN	21 53 S	47 52 W	77041	01	SIMÕES	PPL	7 57 S	41 54 W	77032	01
SILVEIRA LOBO	RSTN	21 57 S	43 12 W	77039	02	SIMÕES	PPL	21 47 S	49 27 W	77041	01
SILVEIRA MARTINS	PPL	29 39 S	53 39 W	77046	01	SIMONÉSIA	PPL	20 07 S	42 01 W	77033	01
SILVEIRÂNIA	PPL	21 10 S	43 12 W	77033	01	SIMONSEN	PPL	22 27 .	49 52 W	77041	01
SILVEIRAS, SEE SILVEIRÂNIA	PPL	21 10 S	43 12 W	77033	00	SIMPATIA	PPL	6 09 S	12 47 W	77012	01
SILVEIRAS	PPL	22 33 S	46 55 W	77041	01	SIMPLICIO	PPL	16 51 S	40 55 W	77033	01
SILVEIRAS	PPL	22 42 S	44 52 W	77041	01	SIMPLICIO	RSTN	21 55 S	42 50 W	77031	01
SILVERÂNIA, SEE SILVEIRÂNIA	PPL	21 10 S	43 12 W	77033	00	SIMPLICIO, CACHOEIRA	FLLS	21 50 S	43 27 W	77031	01
SILVERIO	PPL	1 39 S	44 52 W	77021	01	SIMPLICIO MENDES	PPL	7 51 S	41 54 W	77032	01
SILVÉRIO	PPL	16 49 S	40 28 W	77033	01	SINACA-PARANASSENÚ, CAMP, SEE					
SILVERIO WERK, SEE TAMOIAL	PPL	5 07 S	58 09 W	77012	00	PARANÃSA, CACHOEIRA	FLLS	2 29 N	52 38 W	77040	00
SILVES	PPL	2 56 S	58 27 W	77013	01	SINAL, MORRO DO	UPLD	10 55 S	55 50 W	77051	01
SILVES, PARANÁ DE	STM	2 33 S	57 47 W	77013	01	SINCORÁ	PPL	3 57 S	44 38 W	77021	01
SILVESTRE	PPL	22 42 S	46 49 W	77041	02	SINCOPA	PPL	13 37 S	41 04 W	77042	02
						SINCORA	RSTN	13 35 S	41 06 W	77032	01
SILVESTRE	PPL	23 33 S	53 37 W	77042	01						
SILVESTRE	RSTN	28 43 S	42 52 W	77033	01	SINCORÁ, RIO	STM	13 53 S	40 54 W	77032	01
SILVESTRE, ARROIO, SEE						SINCORÁ, SERRA, SEE					
SILVESTRE, RIO	STM	24 15 S	53 28 W	77042	00	SINCORÁ, SERRA DO	MT	13 10 S	41 21 W	77032	00
SILVESTRE, RIBEIRÃO	STM	17 06 S	50 36 W	77042	01	SINCORÁ, SERRA DO	MTS	13 10 S	41 21 W	77032	01
SILVESTRE, RIO	STM	24 17 S	53 28 W	77042	01	SINCORÁ VELHO	PPL	13 50 S	41 12 W	77032	01
						SINDICHAL, IGARAPÉ	STM	9 48 S	30 04 W	77012	01
SILVESTRE-FERRAZ, SEE TERMO DE MINAS	PPL	22 07 S	45 28 W	77041	00	SINHÁZINHA	PPL	16 28 S	40 53 W	77031	01
SILVIANÓPOLIS	PPL	22 52 S	45 50 W	77043	01	SINHO DO RÔLA, RIO, SEE BRANCO, RIO	STM	10 08 S	67 51 W	77012	00
SILVINO AQUINO, SEE COSTA RICA	PPL	23 25 S	54 39 W	77051	00	SINIMU, SEE SINIMBU	RSTN	21 21 S	42 44 W	77031	00
SIMÃO, IGARAPÉ DO	STM	4 41 S	51 32 W	77013	01	SINIMBU	PPL	9 55 S	36 28 W	77027	02
SIMÃO, MORRO DO	MT	23 54 S	45 26 W	77041	02	SINIMBU	PPL	29 32 S	52 32 W	77044	01
SIMÃO DIAS	PPL	10 44 S	37 49 W	77011	01	SINIMBU	RSTN	21 21 S	42 44 W	77031	02
SIMÃO DIAS, MORRO DO, SEE						SINIMBU	RSTP	4 19 S	38 06 W	77027	01
JOÃO DIAS, MORRO	MTL	10 23 S	37 38 W	77041	00	SINIMBU, RIO	STM	29 32 S	52 32 W	77044	01
SIMÃO NUNES	PPL	16 25 S	42 44 W	77041	01	SINO, ILHA DO, SEE					
SIMÃO NUNES, MORRO DO, SEE						LUCÍNIO, ILHA DO	ISL	23 09 S	44 21 W	77035	00
JOÃO DIAS, MORRO	MTL	10 23 S	37 38 W	77051	00	SINO, PONTA DO, SEE					
SIMÃO PEQUENO, RIO	STM	12 39 S	62 50 W	77011	01	LUCÍNIO, PONTA DO	PT	23 09 S	44 21 W	77035	00
SIMÃO PEREIRA	PPL	21 38 S	43 18 W	77033	01	SINOS, ILHA DOS, SEE FRADE, ILHA DO	ISL	3 51 S	32 24 W	77028	00
SIMÃO	PPL	12 48 S	41 44 W	77032	02	SINOS, RIO DOS	STM	29 56 S	51 14 W	77044	01
SIMIÃO, CACHOEIRA	FLLS	10 01 S	64 01 W	77011	01	SINTRA	PPL	7 07 S	42 51 W	77033	01
SIMIÃO	PPL	5 43 S	61 14 W	77014	01	SINUNGA	PPL	12 42 S	39 57 W	77032	02

APPROVED FOR RELEASE: 2007/02/20: CIA-RDP01-00707R000200050005-7

APPROVED FOR RELEASE: 2007/02/20: CIA-RDP01-00707R000200050005-7

SIOBA, RAIZO DO SEE					
SIOBA, RECIFES DE	OF	5 00 S	35 21 W	77034	00
SIOBA, RECIFES DE	OF	5 00 S	35 21 W	77034	00
SIPICUIÉ	PPL	22 33 S	55 41 W	77051	01
SIPÓ SEE CIPÓ	PPL	11 06 S	38 31 W	77032	00
SIPÓ, RIACHO DO SEE					
CIPÓ, RIACHO DO	STMI	9 53 S	38 49 W	77032	00
SIPÓ, RIO SEE SIPÓ, RIACHO DO	STMI	9 53 S	38 49 W	77032	00
SIPOTUBA, CORREGO DO SEE					
SERPTUBA, RIBEIRÃO DO	STM	14 29 S	57 22 W	77051	00
SIQUEIRA SEE SIQUEIRO	PPL	20 21 S	40 53 W	77043	00
SIQUEIRA, RIACHO	STMI	9 33 S	38 02 W	77032	02
SIQUEIRA, RIBEIRÃO	STM	19 40 S	43 54 W	77031	01
SIQUEIRA BELO	PPL	26 13 S	53 28 W	77042	01
SIQUEIRA CAMPOS SEE GRAÇAÍ	PPL	20 46 S	41 41 W	77034	00
SIQUEIRA CAMPOS	PPL	23 42 S	49 50 W	77042	01
SIQUEIRO	PPL	20 21 S	40 53 W	77043	02
SIRAHAEM, RIO SEE SIRINHAÉM, RIO	STM	8 36 S	35 03 W	77026	00
SIRGA TORTA, TRAVESSÃO DA	RPOS	6 50 S	58 21 W	77000	01
SIRÉI	PPL	2 38 S	67 01 W	77013	01
SIRICUCU	PPL	8 51 S	36 07 W	77026	02
SIRIEMA, SERRA DA SEE					
SERIEMA, SERRA DA	RDGE	8 29 S	49 05 W	77026	00
SIRIGATO	PPL	11 47 S	41 58 W	77032	01
SIRIGÉ SEE SIRIJI	PPL	7 36 S	35 29 W	77026	00
SIRIGI, RIO SEE SIRIJI, RIO	STM	7 33 S	34 58 W	77026	00
SIRIJI	PPL	7 36 S	35 29 W	77026	01
SIRIJI, RIO	STM	7 33 S	34 59 W	77026	01
SIRINGAL, CACHOEIRA DO	FLLS	1 03 S	58 12 W	77015	01
SIRINHAÉM	PPL	8 35 S	35 07 W	77026	01
SIRINHAÉM	PPL	13 50 S	38 58 W	77032	02
SIRINHAEM, RIO	STM	8 36 S	35 03 W	77026	01
SIRIRI	PPL	10 39 S	37 00 W	77031	01
SIRIRI, RIO	STM	10 43 S	36 55 W	77031	01
SIRITUBA, ILHA	ISL	1 42 S	48 59 W	77015	01
SIRIÚBA, RIO SEE SIRIÚNA, RIO	STM	14 07 S	60 03 W	77051	00
SIRIÚNA, RIO	STM	14 07 S	60 03 W	77031	01
SIRIXA, RIBEIRÃO	STM	15 33 S	55 46 W	77031	01

SÍTIÁ	PPL	5 10 S	38 39 W	77031	01
SÍTIÁ, RIO	STMI	5 09 S	38 40 W	77023	01
SITIENHO	PPL	8 44 S	37 24 W	77026	02
SÍTIO SEE SÍTIO DOS NUNES	PPL	8 04 S	37 51 W	77026	00
SÍTIO SEE SÍTIO DOS MARICAS	PPL	8 57 S	39 51 W	77032	00
SÍTIO SEE SÍTIO GRANDE	PPL	12 25 S	45 05 W	77032	00
SÍTIO	PPL	3 55 S	50 24 W	77015	01
SÍTIO	PPL	6 27 S	38 32 W	77026	01
SÍTIO	PPL	6 56 S	44 10 W	77021	01
SÍTIO	PPL	8 07 S	39 22 W	77026	01
SÍTIO	PPL	8 24 S	36 44 W	77026	02
SÍTIO	PPL	8 25 S	38 49 W	77026	02
SÍTIO	PPL	8 54 S	37 36 W	77026	02
SÍTIO	PPL	8 57 S	38 51 W	77032	02
SÍTIO	PPL	9 15 S	38 52 W	77032	02
SÍTIO SEE LAGOA DO GARROTE	PPL	9 21 S	37 16 W	77027	00
SÍTIO	PPL	9 29 S	39 01 W	77032	01
SÍTIO	PPL	9 33 S	38 52 W	77032	02
SÍTIO	PPL	10 13 S	39 55 W	77032	01
SÍTIO	PPL	10 54 S	39 10 W	77032	01
SÍTIO	PPL	11 49 S	37 33 W	77032	01
SÍTIO	PPL	13 48 S	40 44 W	77032	02
SÍTIO	PPL	16 15 S	39 40 W	77032	02
SÍTIO	PPL	17 25 S	43 48 W	77033	01
SÍTIO	PPL	19 49 S	44 19 W	77033	01
SÍTIO, CÓRREGO DO	STM	16 22 S	41 54 W	77013	02
SÍTIO, RIACHO DO	STMI	8 45 S	41 43 W	77022	01
SÍTIO, RIACHO DO	STMI	9 35 S	38 03 W	77032	01
SÍTIO, RIBEIRÃO DO SEE SÍTIO, RIO DO	STM	14 50 S	42 48 W	77033	00
SÍTIO, RIO DO	STM	14 59 S	42 49 W	77033	01
SÍTIO, RIO DO	STMI	14 58 S	42 11 W	77032	01
SÍTIO, SERRA DO	RDGE	8 24 S	57 54 W	77034	01
SÍTIO, VEREDA DO	STMI	11 30 S	46 40 W	77032	01
SÍTIO ALTO	PPL	22 27 S	49 14 W	77032	01
SÍTIO ARICURÁ	PPL	0 35 N	61 36 W	77016	01
SÍTIO BATATAL SEE BATATAL	PPL	14 26 S	57 21 W	77051	00

APPROVED FOR RELEASE: 2007/02/20: CIA-RDP01-00707R000200050005-7

APPROVED FOR RELEASE: 2007/02/20: CIA-RDP01-00707R000200050005-7

SÍTIOS NOVOS SEE SEBASTIÃO VIEIRA	PPL	7 56 S	35 33 W	77026	00	SOBRADINHO SEE SOBRADO	PPL	9 23 S	40 32 W	77042	00				
SÍTIOS NOVOS	PPL	9 06 S	38 25 W	77032	02	SOBRADINHO	PPL	9 26 S	36 36 W	77037	02				
SÍTIOS NOVOS DE CIMA	PPL	9 49 S	38 59 W	77023	01	SOBRADINHO	PPL	12 26 S	38 59 W	77042	02				
SÍTIO SOROROCA SEE SOROROCA	PPL	0 43 N	61 31 W	77016	00	SOBRADINHO	PPL	12 36 S	39 07 W	77042	02				
SÍTIO VELHO	PPL	6 44 S	41 41 W	77027	01	SOBRADINHO	PPL	12 56 S	39 06 W	77042	02				
SÍTIO VELHO	PPL	6 50 S	48 07 W	77052	01	SOBRADINHO	PPL	15 38 S	47 49 W	77061	01				
SÍTIO DO MEIO SEE SÍTIO DO MEIO	PPL	12 51 S	39 16 W	77047	00	SOBRADINHO	PPL	16 09 S	38 42 W	77053	02				
SITUAÇÃO	PPL	8 12 S	38 27 W	77026	00	SOBRADINHO	PPL	20 26 S	40 52 W	77059	02				
SIUPÉ	PPL	3 37 S	35 57 W	77023	01	SOBRACHINHO	PPL	22 32 S	42 55 W	77035	02				
SIVAUMI, CACHOEIRA	FLLS	0 29 N	66 47 W	77019	01	SOBRAFINHO	PPL	22 23 S	47 24 W	77061	02				
SJADOR, CORREGO	STM	17 11 S	41 19 W	77033	02	SOBRADINHO	PPL	24 57 S	49 08 W	77062	01				
SOARES	PPL	8 58 S	37 16 W	77029	02	SOBRADINHO	PPL	29 26 S	55 09 W	77046	01				
SOARES	PPL	8 46 S	38 13 W	77026	02	SOBRADINHO	RSTR	10 46 S	48 10 W	77059	01				
SOARES	PPL	22 23 S	54 45 W	77041	00	SOBRADINHO	RSTP	21 07 S	44 42 W	77033	01				
SOARES	PPL	23 47 S	47 53 W	77061	01	SOBRADINHO, CACHOEIRA DO	FLLS	13 33 S	55 26 W	77051	01				
SOARES	PPL	25 42 S	50 37 W	77042	01	SOBRADINHO, CORREGO	STM	17 09 S	41 20 W	77033	02				
SOARES SEE CARES	PPL	26 21 S	49 51 W	77063	00	SOBRADINHO, CÓRREGO	STM	19 36 S	48 59 W	77033	02				
SOARES	PPL	29 02 S	49 37 W	77063	01	SOBRADINHO, LAGOA	LGN	2 57 S	61 30 W	77022	02				
SOARES, LAGOA DO	LK	12 18 S	63 15 W	77032	01	SOBRADINHO, RIACHO	STM	7 42 S	49 29 W	77022	02				
SOARES, RIACHO	STMI	5 25 S	60 25 W	77023	01	SOBRADINHO, RIACHO DO	STMI	6 53 S	61 53 W	77032	01				
SOARES, RIACHO	STMI	8 59 S	58 13 W	77024	02	SOBRADINHO, RIBEIRÃO	STM	19 44 S	47 41 W	77043	01				
SOARES MEIRELES	PPL	8 42 S	35 16 W	77026	01	SOBRADINHO, SERRA DE	HLLS	16 42 S	40 10 W	77032	01				
SOBE, RIBEIRÃO SEE SOBERBO, RIBEIRÃO	STM	16 47 S	42 42 W	77033	00	SOBRADINHO, SERRADE DE	HLL	6 51 S	40 42 W	77029	01				
SOBE-E-DESCE, RIACHO	STM	13 53 S	40 54 W	77032	01	SOBRADINHO, SERRA DO SEE SOBRADINHO, SERRA DO	HLLS	16 42 S	40 10 W	77032	00				
SOBE-E-DESCE, RIBEIRÃO	STM	24 10 S	47 21 W	77041	01	SOBRADO SEE RIACHO DO SOBRADO	PPL	9 16 S	40 44 W	77032	00				
SOBEXABA	PPL	8 51 S	35 53 W	77026	01	SOBRADO	PPL	9 23 S	40 32 W	77042	01				
SOBERBO, RIBEIRÃO	STM	16 35 S	48 22 W	77052	01	SOBRADO	PPL	9 26 S	40 49 W	77037	01				
SOBERBO, RIBEIRÃO	STM	16 49 S	47 13 W	77052	01	SOBRADO	PPL	11 44 S	47 44 W	77047	02				
SOBERBO, RIBEIRÃO	STM	16 47 S	42 42 W	77033	01	SOBRADO	PPL	12 21 S	38 29 W	77043	02				
SOBERBO, RIBEIRÃO DO	STM	19 48 S	47 17 W	77033	01	SOBRADO	PPL	22 17 S	47 41 W	77041	02				
SOBERBO, RIO	STMI	16 58 S	42 11 W	77037	01	SOBRADO, CÓRREGO SEE SANTO INACIO, CORREGO	STM	19 51 S	48 41 W	77033	00				
SOBRA, CORREGO	STM	16 16 S	52 26 W	77041	01	SOBRADO, CORREGO DO SEE SOBRADO, RIACHO DO	STMI	9 27 S	47 36 W	77029	00				
SOBRA, RIBEIRÃO DA	STM	17 09 S	53 52 W	77041	01	SOBRADO, PONTA DO	PT	23 23 S	44 39 W	77035	00				
SOBRADINHO	PPL	7 47 S	41 33 W	77032	01	SOBRADO, RIACHO DO	STMI	9 07 S	60 36 W	77026	01				
SOBRADINHO	PPL	9 44 S	57 04 W	77015	01	SOBRADOU, RIACHO DO	STMI	9 26 S	60 47 W	77042	01				
SOBRADINHO	PPL	6 47 S	51 47 W	77015	01										

APPROVED FOR RELEASE: 2007/02/20: CIA-RDP01-00707R000200050005-7

APPROVED FOR RELEASE: 2007/02/20: CIA-RDP01-00707R000200050005-7

SÍTIO DA ABADIA	PPL	14 48 S	46 16 W	77052	01
SÍTIO DA ALDEIA	PPL	9 26 S	42 53 W	77022	01
SÍTIO DA BARRA	PPL	5 32 S	37 29 W	77026	01
SÍTIO DA BARRADA SEE SÍTIO DA ABADIA					
SÍTIO DA ABADIA	PPL	14 48 S	46 16 W	77052	00
SÍTIO DA CORREIÇÃO	PPL	10 39 S	38 02 W	77032	01
SÍTIO DAS CHAGAS	PPL	10 22 S	38 22 W	77032	01
SÍTIO DAS FLORES	PPL	10 42 S	39 24 W	77032	01
SÍTIO DAS FLORES	PPL	11 51 S	38 57 W	77032	01
SÍTIO DAS MAÇAS SEE SÍTIO DAS MOÇAS					
SÍTIO DAS MOÇAS	PPL	8 22 S	36 35 W	77026	00
	PPL	8 22 S	36 35 W	77026	02
SÍTIO DAS UNÇAS	PPL	6 18 S	40 57 W	77022	01
SÍTIO DO BELISÁRIO	PPL	16 12 S	59 39 W	77051	01
SÍTIO DO CAMPO, CORREGO	STM	16 00 S	49 45 W	77052	02
SÍTIO DO DESENGANO	PPL	13 24 S	57 29 W	77051	01
SÍTIO DO HONORATO	PPL	7 37 N	60 46 W	77016	01
SÍTIO DO ILDEFONSO SEE ILDEFONSO					
SÍTIO DO LUIS	PPL	14 43 S	57 39 W	77051	00
SÍTIO DO MANOEL PEREIRA SEE MANUEL PEREIRA	PPL	8 48 S	36 14 W	77026	00
SÍTIO DO MARTINS	PPL	11 24 S	39 46 W	77042	00
SÍTIO DO MATO	PPL	12 14 S	38 49 W	77032	02
	PPL	13 05 S	43 28 W	77032	01
SÍTIO DO MATO, ILHA DO	ISL	13 06 S	43 27 W	77032	01
SÍTIO DO MATTA SEE SÍTIO DO MATO	PPL	13 05 S	43 28 W	77032	00
SÍTIO DO MATTO SEE SÍTIO DO MATO	PPL	13 05 S	43 28 W	77032	00
SÍTIO DO MEIO SEE COTI	PPL	11 57 S	38 06 W	77032	00
SÍTIO DO MEIO	PPL	8 09 S	36 40 W	77026	02
SÍTIO DO MEIO	PPL	8 28 S	36 75 W	77026	02
SÍTIO DO MEIO	PPL	9 46 S	42 20 W	77032	01
SÍTIO DO MEIO	PPL	12 51 S	39 26 W	77032	01
SÍTIO DO MORRÃO SEE SÍTIO DO MORRO					
SÍTIO DO MORRO	PPL	12 10 S	45 00 W	77032	00
	PPL	12 10 S	45 00 W	77032	01
SÍTIO DO NUNES SEE SÍTIO DOS NUNES	PPL	8 04 S	37 51 W	77026	00
SÍTIO DO PASCHOAL SEE PASCOAL	PPL	14 46 S	57 26 W	77051	00
SÍTIO DO PINO	PPL	2 24 N	60 49 W	77016	01
SÍTIO DO QUINTO	PPL	10 22 S	38 13 W	77032	01
SÍTIO DO SELLADO SEE SELADO	PPL	15 28 S	57 23 W	77051	00
SÍTIO DOS SAMBÁS SEE SAMBÁS	PPL	11 01 S	42 28 W	77032	00
SÍTIO DOS SARICAS	PPL	8 57 S	36 51 W	77042	02
SÍTIO DOS NUNES	PPL	8 04 S	37 51 W	77026	01
SÍTIO DOS REMÉDIOS	PPL	9 12 S	35 51 W	77026	01
SÍTIO DO TAMUMÃ	PPL	2 43 N	60 41 W	77016	01
SÍTIO DO TONICO SEE PÔRTO TONICO	PPL	15 25 S	57 42 W	77051	00
SÍTIO FORTE, ENSEADA DE	COVE	23 57 S	44 17 W	77049	00
SÍTIO GRANDE	PPL	12 23 S	45 05 W	77032	01
SÍTIO GRANDE	PPL	29 22 S	47 36 W	77041	01
SÍTIO HAÇAL	PPL	15 07 S	60 43 W	77042	01
SÍTIO MANUEL PEREIRA SEE MANUEL PEREIRA					
SÍTIO NOVO SEE TAÇU	PPL	11 24 S	39 46 W	77032	00
SÍTIO NOVO	PPL	12 45 S	40 13 W	77032	00
SÍTIO NOVO	PPL	4 59 S	46 35 W	77021	01
	PPL	6 06 S	35 55 W	77026	01
SÍTIO NOVO	PPL	6 45 S	44 18 W	77021	01
SÍTIO NOVO	PPL	7 58 S	40 23 W	77026	01
SÍTIO NOVO	PPL	8 49 S	38 26 W	77026	02
SÍTIO NOVO	PPL	6 16 S	38 51 W	77042	01
SÍTIO NOVO	PPL	10 55 S	43 08 W	77042	01
SÍTIO NOVO	PPL	11 59 S	38 43 W	77032	01
SÍTIO NOVO	PPL	12 16 S	38 21 W	77032	01
SÍTIO NOVO	PPL	12 23 S	39 22 W	77032	02
SÍTIO NOVO	PPL	12 25 S	39 48 W	77032	01
SÍTIO NOVO	PPL	13 06 S	40 05 W	77032	01
SÍTIO NOVO	FPL	19 58 S	56 17 W	77051	01
SÍTIO NOVO	PPL	16 03 S	41 14 W	77033	02
SÍTIO NOVO	PPL	19 56 S	44 30 W	77033	01
SÍTIO NOVO, RIACHO	STMI	7 58 S	40 18 W	77026	01
SÍTIO NOVO, RIBEIRÃO	STM	19 49 S	43 03 W	77033	01
SÍTIO NOVO, SERRA	HLL	7 44 S	40 09 W	77016	01
SÍTIO NOVO DO GRAJAÚ	PPL	5 51 S	46 43 W	77021	01
SÍTIO NUNES SEE SÍTIO DOS NUNES	PPL	8 04 S	37 51 W	77026	00
SÍTIO SÃO BENTO SEE SÃO BENTO	PPL	15 14 S	57 42 W	77041	00
SÍTIO SÉCO SEE SÉCO	PPL	15 40 S	56 32 W	77041	00
SÍTIOS NOVOS	PPL	7 44 S	38 57 W	77021	01

APPROVED FOR RELEASE: 2007/02/20: CIA-RDP01-00707R000200050005-7

APPROVED FOR RELEASE: 2007/02/20: CIA-RDP01-00707R000200050005-7

SOBRADO, RIBEIRAO	STM	18 46 S	51 52 W	77052	01	SOCÓ, IGARAPE	STM	5 29 S	46 28 W	77013	01
SOBRADO, RIO	STM	12 37 S	46 43 W	77047	01	SOCO, LAGO	LK	0 04 N	69 48 W	77023	01
SOBRADO, SERRA DO	MTN	9 19 S	60 13 W	77076	01	SOCO, LAGOA DO	LK	1 09 S	69 54 W	77015	01
SOBRADO, SERRA DO	UPLD	10 03 S	59 30 W	77032	01	SOCO, RIO	STM	5 24 S	48 20 W	77047	01
SOBRADO DE CIMA	CPL	5 09 S	56 26 W	77026	02	SOCORRO SEE IBIAÇU	PPL	4 49 S	39 42 W	77019	00
SOBRADO DO CUIABA	PPL	8 59 S	58 28 W	77076	02	SOCORRO	PPL	6 02 S	43 44 W	77031	01
SOBRADO CUIABA SEE SOBRADO DO CUIABA	PPL	8 59 S	58 28 W	77076	00	SOCORRO	PPL	6 48 S	43 18 W	77031	01
SOBRASI	RSTN	21 48 S	43 29 W	77049	01	SOCORRO SEE FRONTEIRAS	PPL	7 05 S	41 37 W	77027	00
SOBRAL	PPL	3 42 S	40 21 W	77023	01	SOCORRO	PPL	7 40 S	42 30 W	77032	01
SOBRAL	PPL	7 38 S	39 04 W	77015	00	SOCORRO SEE PERPETUO SOCORRO	PPL	8 33 S	36 46 W	77026	00
SOBRAL	PPL	8 30 S	63 12 W	77011	01	SOCORRO	PPL	9 42 S	37 32 W	77027	02
SOBRAL	PPL	9 15 S	70 36 W	77017	00	SOCORRO SEE NOSSA SENHORA DO SOCORRO	PPL	10 52 S	37 07 W	77041	00
SOBRAL, IGARAPE	STM	6 42 S	71 03 W	77013	01	SOCORRO SEE MARAIPE	PPL	12 46 S	38 14 W	77042	00
SOBRALIA	PPL	19 15 S	42 00 W	77043	01	SOCORRO	PPL	19 49 S	43 35 W	77033	01
SOBRAL PINTO	PPL	21 26 S	42 54 W	77019	02	SOCORRO	PPL	22 34 S	46 32 W	77041	01
SOBRANCELHA, CORREGO	STM	17 38 S	49 46 W	77042	02	SOCORRO	PPL	25 52 S	51 33 W	77042	01
SOBRAT SEE SOBRAL	PPL	3 42 S	40 21 W	77023	00	SOCORRO	PPL	28 22 S	50 49 W	77044	01
SOBREIRO	MPL	19 45 S	43 58 W	77036	01	SOCORRO, RIACHO	STMI	9 04 S	37 58 W	77027	02
SOBREIRO	PPL	19 50 S	41 27 W	77046	01	SOCORRO, RIACHO DO	STMI	7 39 S	42 34 W	77032	01
SOCAMBIM	PPL	23 37 S	47 17 W	77041	01	SOCORRO, RIACHO DO	STMI	9 02 S	37 53 W	77037	02
SOCAPO	PPL	20 08 S	41 42 W	77039	02	SOCORRO, RIO	STM	28 12 S	50 46 W	77044	01
SOCAVAO	PPL	26 47 S	49 43 W	77047	01	SOCORRO, RIO	STMI	7 12 S	47 47 W	77032	01
SOCAVÃO SEE SOCAVÃO, SERRA DO	SPUR	11 29 S	47 46 W	77042	00	SOCORRO, RIO SEE SOCORRO, RIACHO DO	STMI	7 39 S	42 34 W	77032	00
SOCAVÃO, ARROIO	STM	29 28 S	54 08 W	77044	01	SOCORÉ	PPL	8 58 S	36 22 W	77036	02
SOCAVÃO, CORREGO DO SEE SOCAVÃO, CORREGO DO	STM	11 17 S	48 53 W	77042	00	SOCORELÂNDIA	PPL	22 29 S	42 26 W	77035	01
SOCAVÃO, RIO	STM	26 57 S	49 15 W	77042	01	SOCORELIA	PPL	22 57 S	49 33 W	77041	01
SOCCORRO SEE NOSSA SENHORA DO SOCORRO	PPL	10 52 S	37 07 W	77041	00	SOÉ, RIACHO	STM	19 55 S	40 55 W	77034	01
SOCCORRO SEE SOCORRO	PPL	22 36 S	46 32 W	77041	00	SOÉ, RIO	STM	6 58 S	36 52 W	77035	02
SOCEGO SEE SOSSÊGO	PPL	3 15 S	49 10 W	77031	00	SOFIA SEE SANTA SOFIA	PPL	21 35 S	53 46 W	77041	00
SOCÉGO, CORREGO SEE SOSSÊGO, CORREGO	STM	22 23 S	41 25 W	77034	00	SOFIA, RECIFES	RF	16 52 S	39 04 W	77047	01
SOCIEDADE	RSTN	29 12 S	46 33 W	77044	01	SOFRÉ	PPL	12 07 S	39 17 W	77032	02
SOCÓ	PPL	6 27 S	40 19 W	77016	01	SOFRIMENTO, CACHOEIRA DO SEE SUPLÍCIO, CACHOEIRA DO	FLLS	11 42 S	45 44 W	77041	00
SOCO, BAÇO	STM	1 15 S	50 39 W	77015	02	SOL, BAIA DO	BAY	1 05 S	48 18 W	77015	00
SOCÓ, IGARAPÉ	STM	4 29 S	60 21 W	77016	01	SOL, CACHOEIRA DO	FLLS	6 11 S	54 24 W	77035	01
						SOL, CACHOEIRA DO	FLLS	6 26 S	54 02 W	77035	01

APPROVED FOR RELEASE: 2007/02/20: CIA-RDP01-00707R000200050005-7

APPROVED FOR RELEASE: 2007/02/20: CIA-RDP01-00707R000200050005-7

SOL, CERRO DEL SEE UPI-TROPIC	MEXA	9 01 N	69 37 W	77000 00
SOL, RIO DO	PY	22 07 S	61 28 W	77033 01
SOL, RIO DO	STM	6 45 S	67 05 W	77013 01
SOL, RIO DO SEE SAL, RIO DO	STM	19 17 S	48 05 W	77042 00
SOLÂNEA	PPL	6 49 S	35 39 W	77035 01
SOLDADO ESTEVES	RSTP	17 12 S	48 29 W	77052 00
SOLDADO FERRUGEM	RSTP	18 12 S	48 06 W	77042 01
SOL DE MAIO SEE PÔRTO SOL DE MAIO	PPL	25 01 S	54 28 W	77042 00
SOLEDAD SEE SOLEDADE	PPL	2 55 S	68 38 W	77013 00
SOLEDAD DE RODEIO SEE ENGENHEIRO PAULO DE FRONTIN	PPL	22 33 S	43 41 W	77035 00
SOLEDADE	PPL	7 03 S	44 48 W	77021 01
SOLEDADE	PPL	2 55 S	68 38 W	77013 01
SOLEDADE	PPL	3 42 N	61 02 W	77016 01
SOLEDADE	PPL	3 52 N	60 56 W	77014 01
SOLEDADE	PPL	4 36 S	69 07 W	77013 01
SOLEDADE	PPL	7 03 S	36 21 W	77025 01
SOLEDADE	PPL	8 09 S	40 41 W	77022 01
SOLEDADE	PPL	13 32 S	42 48 W	77032 01
SOLEDADE	PPL	21 09 S	41 42 W	77035 02
SOLEDADE SEE SOLEDADE DE MINAS	PPL	22 04 S	45 03 W	77033 00
SOLEDADE SEE DELFIM MOREIRA	PPL	22 33 S	45 17 W	77033 00
SOLEDADE	PPL	28 50 S	52 30 W	77044 01
SOLEDADE, AÇUCE	RSV	7 03 S	36 20 W	77025 01
SOLEDADE, CACHOEIRA	FLLS	6 13 S	53 30 W	77015 01
SOLEDADE, CHAPADA DA	UPLD	8 19 S	42 09 W	77022 02
SOLEDADE, CORREGO SEE CANA DO REINO, CORREGO	STM	20 33 S	50 06 W	77041 00
SOLEDADE, IGARAPÉ	STM	10 19 S	62 20 W	77011 01
SOLEDADE, IGARAPÉ DA	STM	9 47 S	61 17 W	77031 01
SOLEDADE, RIBEIRÃO SEE SOLEDADE, RIO	STM	17 17 S	42 48 W	77033 00
SOLEDADE, RIBEIRÃO	STM	10 14 S	42 58 W	77033 01
SOLEDADE, RIBEIRÃO DA	STM	21 31 S	46 49 W	77041 02
SOLEDADE, RIO	STM	9 39 S	35 47 W	77027 01
SOLEDADE, RIO	STM	17 17 S	42 48 W	77033 01
SOLEDADE, RIO	STM	27 43 S	49 47 W	77043 01
SOLEDADE DE MINAS	PPL	22 04 S	45 03 W	77033 01
SOLEDADE DO ITAJUBA SEE DELFIM MOREIRA	PPL	22 30 S	45 17 W	77033 00
SOLEMAR	PPL	24 05 S	46 36 W	77041 01
SOLIDÃO	PPL	7 36 S	37 40 W	77026 01
SOLIDÃO	PPL	30 42 S	50 18 W	77044 01
SOLIDÃO	RSTN	19 56 S	43 26 W	77043 01
SOLIDÃO, ARROIO	STM	31 34 S	52 59 W	77044 01
SOLIDÃO, CACHOEIRA	FLLS	7 41 S	59 32 W	77015 01
SOLIDÃO, LAGOA	LK	7 14 S	43 57 W	77022 01
SOLIDÃO, RIACHO	STMI	6 34 S	37 32 W	77024 01
SOLIDÃO, RIACHO	STMI	7 39 S	37 33 W	77024 01
SOLIMOES SEE AMAZON RIVER	STM	0 30 S	69 00 W	77000 00
SOLIMÕES, RIO SEE AMAZON RIVER	STM	0 30 S	69 00 W	77000 00
SOLIMÕEZINHOS, RIO	STM	1 36 S	62 57 W	77013 01
SOLONÓPOLE	PPL	5 44 S	39 01 W	77023 01
SOLONÓPOLIS SEE SOLONÓPOLE	PPL	5 44 S	39 01 W	77023 00
SOLTA	PPL	6 17 S	47 17 W	77021 01
SOLTERIO, RIO SEE SOTÉRIO, RIO	STM	11 36 S	65 10 W	77011 00
SOMANUMA SEE NOVA AURORA	PPL	10 38 S	48 25 W	77012 00
SOMBRA, CÓRREGO SEE SOMBREIRO, CÓRREGO	STM	22 02 S	56 29 W	77041 00
SOMBRA DA TARDE	PPL	16 14 S	40 27 W	77043 02
SOMBREIRO, CÓRREGO	STM	22 02 S	56 29 W	77041 01
SOMBREIRO, ILHA	ISL	20 33 S	59 30 W	77031 01
SOMBRIA, BAHIA DO SEE CASTELHANOS, BAÍA DE	BAY	23 51 S	45 15 W	77041 00
SOMBRIA, LAGOA DE SEE SOMBRIO, LAGOA DO	LGN	29 12 S	49 42 W	77043 00
SOMBRIO	PPL	29 07 S	49 40 W	77043 01
SOMBRIO, BAHIA DO SEE CASTELHANOS, BAÍA DE	BAY	23 51 S	45 15 W	77041 00
SOMBRIO, LAGOA DO	LGN	29 12 S	49 42 W	77043 01
SORIEMO, RIO SEE SORIEMO, RIO	STM	10 13 S	46 56 W	77042 00
SORRO, RIO SEE SORO, RIO DO	STM	8 58 S	48 11 W	77052 00
SORRO, RIO DO SEE SORO, RIO DO	STM	8 58 S	48 11 W	77052 00
SORRO PEQUENO, RIO SEE SORIEMO, RIO	STM	8 48 S	48 08 W	77052 00
SORRÉM	PPL	11 38 S	40 50 W	77032 02

APPROVED FOR RELEASE: 2007/02/20: CIA-RDP01-00707R000200050005-7

APPROVED FOR RELEASE: 2007/02/20: CIA-RDP01-00707R000200050005-7

SOMA*	PPL	12 15 S	40 28 W	77032	02
SOMA*	PPL	12 44 S	41 54 W	77032	02
SOMINHO, RIO	STM	8 48 S	48 08 W	77052	01
SOMINHO, RIO	STM	13 13 S	46 56 W	77052	01
SOMINHO, RIO	STM	11 36 S	47 09 W	77042	01
SONO, PONTA DO SEE MESA, PONTA DA	PT	23 16 S	44 37 W	77055	03
SONO, PONTA DO	PT	23 25 S	44 38 W	77059	02
SONO, RIO DO	STM	8 58 S	48 11 W	77052	01
SONO, RIO DO	STM	17 02 S	45 32 W	77059	01
SOPA	PPL	19 17 S	43 43 W	77031	01
SOPA, CORREDEIRA DA	RPDS	11 35 S	61 17 W	77011	01
SOPAIA, RECIFE SEE SOFIA, RECIFES	RF	16 42 S	39 09 W	77032	00
SOPAMZOL, RIO SEE SABARAZAL, RIO	STM	6 01 S	48 20 W	77055	00
SOROCABA	PPL	23 29 S	47 27 W	77041	01
SOROCABA, REPRÊSA DO SEE					
RIO SOROCABA, REPRÊSA DO	RSV	23 37 S	47 25 W	77041	00
SOROCABA, RIO	STM	22 59 S	47 49 W	77041	01
SOROCABA MIRIM, RIO SEE					
SOROCA-BUÇU, RIO	STM	23 38 S	47 13 W	77041	01
SOROCÁ-BUÇU, RIO	STM	23 38 S	47 13 W	77041	02
SOROCA-MIRIM, RIO	STM	23 38 S	47 12 W	77041	02
SOROBÉ	PPL	4 52 S	48 23 W	77042	01
SOROBÉ SEE SOROBÓ	PPL	24 16 S	54 16 W	77047	00
SOROBÓ, ISARAE DO SEE					
SOROBÓ, RIO	STM	9 24 S	49 07 W	77055	00
SOROBÓ, RIACHO	STMI	9 20 S	39 49 W	77029	01
SOROBÓ, RIO	STM	9 24 S	49 07 W	77059	01
SOROBOCA	PPL	3 43 N	61 31 W	77016	01
SOROBOCA	PPL	2 57 S	66 09 W	77013	00
SOROBOCA, CACHOEIRA	FLLS	7 58 S	46 49 W	77023	01
SOROBOCA, ILHA	ISL	3 45 N	61 28 W	77016	01
SOROBOCUÇU, RECIFES DO	RF	13 50 S	38 56 W	77032	02
SOROBOZINHO, RIO	STM	5 55 S	49 03 W	77056	01
SORRENTE, CORREGO DA SEE					
LINDEIRO, RIBEIRÃO	STM	20 29 S	50 39 W	77061	00
SORTE, CACHOEIRA DA	FLLS	14 13 S	51 30 W	77091	01
SORTE GRANDE, CORREGO	STM	17 15 S	40 49 W	77033	02
SOSINHA, RIBEIRÃO DA SEE					
SOZINHA, RIBEIRÃO DA	STM	36 48 S	49 54 W	77052	00

SOSSÊGO	PPL	3 15 S	45 10 W	77021	01
SOSSÊGO	PPL	4 21 S	41 32 W	77022	01
SOSSÊGO	PPL	4 52 S	41 53 W	77059	01
SOSSÊGO	PPL	12 14 S	40 49 W	77032	02
SOSSÊGO	PPL	12 23 S	38 06 W	77032	02
SOSSÊGO	PPL	14 54 S	43 31 W	77033	01
SOSSÊGO	PPL	20 31 S	46 27 W	77041	01
SOSSÊGO	PPL	21 53 S	41 48 W	77039	01
SOSSÊGO	PPL	22 10 S	41 52 W	77045	02
SOSSEGO	RSTR	21 59 S	43 11 W	77043	01
SOSSÊGO, CÓRREGO	STM	30 23 S	41 29 W	77044	02
SOSSEGO, ILHA DO	ISL	7 23 S	58 06 W	77013	01
SOSSÊGO, SERRA DO	HLLS	14 26 S	40 56 W	77032	01
SOTÉA SEE AÇOTÉIA	PPL	31 46 S	53 48 W	77044	00
SOTÉRIO, RIO	STM	11 36 S	65 10 W	77011	01
SOTURNA SEE AREALVA	PPL	22 02 S	48 53 W	77041	00
SOTURNO	RSTN	20 46 S	41 02 W	77034	01
SOTURNO, ARROIO SEE SOTURNO, RIO	STM	29 38 S	53 21 W	77044	00
SOTURNO, RIO	STM	29 38 S	53 21 W	77044	01
SOUAVRE, RIO SEE VASSIPEIA, RIO	STM	2 09 N	52 58 W	77016	00
SOUIPE, RIO SEE SAUÍPE, RIO	STM	12 22 S	37 52 W	77032	00
SOUMIDOURO GRANDE, RIO SEE					
SUMIDOURO GRANDE, RIO	STM	19 42 S	56 43 W	77043	00
SOUPE	PPL	0 44 S	48 31 W	77015	01
SOURE SEE CAUCAIA	PPL	3 42 S	38 39 W	77022	00
SOURE SEE NOVA SOURE	PPL	11 14 S	38 29 W	77032	00
SOUSA	PPL	6 45 S	38 14 W	77025	01
SOUSA	PPL	7 52 S	46 59 W	77022	02
SOUSA, RIACHO	STMI	4 20 S	39 18 W	77023	01
SOUSA, RIBEIRÃO DO	STM	29 53 S	49 44 W	77042	01
SOUSA AGUIAR	RSTN	22 00 S	43 15 W	77033	01
SOUSA AZEVEDO, RIO SEE					
SOUZA AZEVEDO, RIO	STM	12 00 S	57 06 W	77031	02
SOUSA COUTINHO, RIO	STM	11 37 S	63 38 W	77011	01
SOUSA E SILVA	RSTP	22 48 S	44 11 W	77045	01
SOUSÂNIA	PPL	16 11 S	49 55 W	77042	01
SOUSA NOGHESE	RSTN	29 05 S	44 13 W	77043	01
SOUSA PEIXOTO SEE NOVO PARAÍSO	PPL	13 00 S	34 51 W	77032	00

APPROVED FOR RELEASE: 2007/02/20: CIA-RDP01-00707R000200050005-7

APPROVED FOR RELEASE: 2007/02/20: CIA-RDP01-00707R000200050005-7

SOUZA QUEIROZ	RSTN	32 36 S	47 29 W	77041 02
SOUZAL	PPL	27 23 S	48 39 W	77033 01
SOUZAS	PPL	22 52 S	46 59 W	77041 01
SOUZAS, CORREGO DOS	STM	17 42 S	39 28 W	77032 00
SOUZEL	PPL	2 48 S	43 45 W	77045 01
SOUTH SEE GRANDE MESEAO SUL	PCN	34 10 S	52 00 W	77006 00
SOUTHEAST, CANAL SEE SUDESTE, CANAL	CHNL	17 52 S	39 05 W	77032 00
SOUTH MOLEQUES SEE MOLEQUE, ILHA	ISLS	27 51 S	48 26 W	77043 00
SOUTO	PPL	27 27 S	49 49 W	77044 01
SOUTO, RIACHO	STM	6 23 S	35 00 W	77035 01
SOUZA SEE SOUSA	PPL	6 45 S	38 14 W	77034 00
SOUZA SEE MARQUES DE SOUSA	PPL	29 20 S	52 06 W	77044 00
SOUZA, CORREGO DO SEE				
SOUZAS, CORREGO DOS	STM	17 42 S	39 28 W	77032 00
SOUZA, RIACHO SEE SOUSA, RIACHO	STM	6 29 S	38 18 W	77023 00
SOUZA, RIBEIRÃO DO SEE				
SOUZAL, RIBEIRÃO DO	STM	29 39 S	49 44 W	77042 00
SOUZA AZEVEDO, RIO	STM	12 00 S	57 56 W	77041 01
SOUZA COUTINHO, RIO SEE				
SOUSA COUTINHO, RIO	STM	11 37 S	43 38 W	77023 00
SOUZANIA SEE SOUSANIA	PPL	16 11 S	49 25 W	77049 00
SOUZA QUEIROZ SEE SOUSA QUEIROZ	RSTN	32 36 S	47 29 W	77041 00
SOUZAS SEE SOUSAS	PPL	22 52 S	46 59 W	77041 00
SOUZEL SEE SOUSEL	PPL	2 39 S	43 55 W	77045 00
SOUZA LIMEIRA DA	STM	9 34 S	42 04 W	77011 01
SOUZÃO, CORREGO	STM	11 27 S	48 13 W	77043 01
SOVACAO, SERRA DO	SPUR	11 32 S	47 40 W	77042 01
SOZINHA, RIBEIRAO DA	STM	16 48 S	49 04 W	77042 01
SOZINHO	PPL	17 59 S	46 39 W	77041 01
SOZINHO, RIBEIRÃO	STM	17 39 S	50 40 W	77041 01
SP SIMAO SEE FLORIANO, RIACHO	PPL	27 27 S	49 43 W	77044 00
SPATOS ISLAND SEE				
SANTA ISABEL DO ARAGUAIA	PPL	9 57 S	48 23 W	77035 00
SPATOS TERESINHA DO TAJIBA SEE				
SANTA TERESINHA DO TAJIBA	PPL	5 08 S	48 18 W	77034 00
SPEVENSON SEE STEVENSON	RSTN	28 44 S	48 34 W	77043 00
SPEINER, RIO SEE STEINER, RIO	STM	12 45 S	43 46 W	77047 00
SPEINER, RIO	STM	12 25 S	44 46 W	77043 01

STELA, ILHA	ISL	4 51 S	35 42 W	77041 01
STEVENSON	RSTN	28 44 S	48 34 W	77043 01
STUART, ILHA DO	ISL	7 04 S	39 52 W	77035 01
SUAÇU SEE CALUMBI	RSTP	20 23 S	43 44 W	77043 00
SUAÇU, CACHOEIRA	FLLS	1 33 N	69 13 W	77013 01
SUAÇU, CACHOEIRA	FLLS	1 38 N	66 57 W	77013 01
SUAÇU, IGARAPÉ	STM	2 04 N	69 50 W	77013 01
SUAÇUACA, CÉRRO	HLL	5 12 N	66 25 W	77019 01
SUAÇUI, RIO SEE SUAÇUÍ GRANDE, RIO	STM	18 57 S	43 46 W	77043 00
SUAÇUI GRANDE, RIO	STM	18 57 S	43 46 W	77043 01
SUAÇUÍ PEQUENO, RIO	STM	18 57	42 56 W	77043 01
SUAÇUITA, ILHA SEE SACUÍTA, ILHA	ISL	1 45 S	46 32 W	77023 00
SUAÇUARANA SEE SUASSUARANA	PPL	6 18 S	39 24 W	77039 00
SUAÇUARANA, LAGOA	LK	19 10 S	65 17 W	77043 01
SUAIE MISSU, RIO SEE				
SUIÁ-MISSU, RIO	STM	11 33 S	53 15 W	77041 00
SUAENI, IGARAPÉ	STM	0 04 N	68 21 W	77013 01
SUAPE SEE MADRE DE DEUS	PPL	12 44 S	38 17 W	77032 00
SUAPI, RIO	STM	4 23 N	60 34 W	77014 01
SUARÃO	RSTN	24 17 S	46 45 W	77041 01
SUASSU SEE CALUMBI	RSTP	20 23 S	43 44 W	77043 00
SUASSUAHY GRANDE, RIO SEE				
SUAÇUI GRANDE, RIO	STM	18 57 S	43 46 W	77043 00
SUASSUAHY GRANDE, RIO SEE				
SUAÇUI GRANDE, RIO	STM	18 57 S	43 46 W	77043 00
SUASSUARANA	PPL	6 18 S	39 24 W	77039 01
SUBAE, RIO	STM	12 51 S	38 45 W	77032 02
SUBAIO	PPL	22 35 S	42 52 W	77045 01
SUBAIMA	PPL	12 25 S	37 48 W	77032 02
SUBAIMA	PPL	24 49 S	47 55 W	77041 01
SUBAUMA, RIO	STM	12 14 S	37 47 W	77032 01
SUBAUMEIRIM	PPL	12 05 S	37 55 W	77032 02
SUBICA	PPL	27 06 S	48 27 W	77044 01
SUBIDA, SERRA DA	HLLS	27 10 S	49 22 W	77043 01
SUB-SEDE-IGUAÇU SEE IGUAÇU	PPL	26 57 S	51 40 W	77042 00
SUBTIL, ARROIO SEE SUTIL, ARROIO	STM	30 55 S	52 26 W	77044 00
SUCANGA	RSTN	17 40 S	41 44 W	77033 01
SUCATINGA	PPL	6 25 S	38 01 W	77025 01

APPROVED FOR RELEASE: 2007/02/20: CIA-RDP01-00707R000200050005-7

APPROVED FOR RELEASE: 2007/02/20: CIA-RDP01-00707R000200050005-7

SUCESSO	PPL	4 56 S	40 32 W	77023	01
SUCESSO, RIACHO DO	STM	12 02 S	44 40 W	77032	01
SUCESSO, SERRA DO	RDGE	12 09 S	44 42 W	77032	01
SUCESSORES SEE ÊNIO PERINO	PPL	22 29 S	52 25 W	77041	00
SUCUNDÃO, LAJEADO SEE SOCUNDÃO, ARROIO	STM	29 28 S	54 08 W	77044	00
SUÇUARANA SEE SUSSUARANA	PPL	4 10 S	40 49 W	77023	00
SUÇUARAGA	PPL	9 29 S	45 54 W	77031	02
SUÇUARARA	PPL	9 31 S	45 55 W	77035	02
SUÇUARARA	PPL	14 12 S	44 38 W	77047	01
SUÇUARARA SEE BELA VISTA DE GOIÁS	PPL	16 58 S	48 57 W	77047	00
SUÇUARARA, CÓRREGO SEE SUÇUARARA, RIBEIRÃO	STM	8 31 S	47 09 W	77052	00
SUÇUARARA, CÓRREGO	STM	16 05 S	43 58 W	77039	01
SUÇUARARA, CORREGO	STM	16 44 S	48 49 W	77042	01
SUÇUARARA, IGARAPÉ	STM	7 31 S	48 38 W	77035	01
SUÇUARARA, LAGOA	LK	3 34 S	62 33 W	77022	02
SUÇUARARA, RIBEIRÃO	STM	8 31 S	47 09 W	77042	01
SUÇUARARA, RIBEIRÃO	STM	8 35 S	47 27 W	77042	01
SUÇUARARA, RIBEIRÃO	STM	8 45 S	48 10 W	77042	01
SUÇUARARA, RIO	STM	8 48 S	48 02 W	77042	01
SUÇUARARU, CÓRREGO SEE SUÇUARARA, CÓRREGO	STM	16 44 S	48 49 W	77042	00
SUÇUARANA	PPL	4 09 S	41 59 W	77023	01
SUÇUARANA	PPL	5 05 S	43 12 W	77021	01
SUÇUARANA	PPL	5 10 S	37 13 W	77024	01
SUÇUARANA SEE SUASSUARANA	PPL	6 18 S	39 24 W	77023	00
SUÇUARANA SEE AÇUARANA	PPL	9 38 S	36 57 W	77027	00
SUÇUARANA	PPL	12 20 S	40 40 W	77032	02
SUÇUARANA	PPL	13 55 S	41 17 W	77032	02
SUÇUARANA SEE SUSSUARANA	PPL	16 10 S	41 12 W	77032	00
SUÇUARANA, ARROIO SEE SUÇUARANA, RIO	STM	29 05 S	50 54 W	77044	00
SUÇUARANA, CÓRREGO	STM	10 48 S	44 52 W	77033	01
SUÇUARANA, CÓRREGO	STM	16 47 S	41 13 W	77033	02
SUÇUARANA, CÓRREGO	STM	17 22 S	40 20 W	77032	01
SUÇUARANA, LAGO SEE SUÇUARANA, LAGOA	LK	15 10 S	48 17 W	77063	00
SUÇUARANA, RIACHO DA	STM	13 56 S	41 17 W	77032	02
SUÇUARANA, RIO	STM	28 05 S	50 54 W	77044	01
SUÇUARANA, SERRA DA	HLL	6 29 S	36 29 W	77000	01
SUÇUARANA, SERRA DA	RDGE	14 25 S	49 00 W	77032	01
SUÇUARANA DE CIMA	PPL	13 56 S	41 17 W	77032	02
SUÇUARANA, CÓRREGO DA SEE SUÇUARANA, CÓRREGO	STM	16 47 S	41 13 W	77033	00
SUÇUBA	PPL	7 53 S	41 58 W	77016	01
SUÇUBIU, RIO SEE SUBIRIÚ, RIO	STM	9 48 S	48 52 W	77015	00
SUÇUÍ SEE TUSSUÍ	PPL	22 49 S	50 18 W	77041	00
SUÇUMBU, CORREGEIRA	RPDS	1 18 N	56 08 W	77019	01
SUCURDURI, RIO	STM	5 50 S	59 32 W	77040	01
SUCURDURIZINHO, IGARAPÉ SEE SUCURDURIZINHO, RIO	STM	7 24 S	58 38 W	77013	00
SUCURDURIZINHO, RIO	STM	7 24 S	58 38 W	77013	01
SUCURDURY, RIO SEE SUCURDURI, RIO	STM	5 54 S	59 37 W	77040	00
SUCURIRÁ, IGARAPÉ	STM	9 01 S	68 02 W	77013	01
SUCUPIRA	PPL	6 24 S	63 32 W	77021	01
SUCUPIRA	PPL	9 29 S	37 17 W	77327	00
SUCUPIRA	PPL	9 35 S	65 12 W	77022	02
SUCUPIRA	PPL	9 48 S	66 23 W	77021	01
SUCUPIRA	PPL	19 18 S	68 27 W	77033	02
SUCUPIRA	RSTN	19 02 S	68 19 W	77037	01
SUCUPIRA, RIACHO	STM	9 42 S	69 31 W	77021	01
SUCUPIRA, RIBEIRÃO	STM	6 22 S	67 24 W	77021	01
SUCUPIRA, SERRA DA	HLLS	16 18 S	40 17 W	77032	01
SUCUPIRA DO NORTE	PPL	6 27 S	66 12 W	77021	01
SUCUPIRA TORTA	PPL	6 59 S	39 05 W	77029	01
SUÇURAGA, LAGOA	LGR	19 10 S	39 45 W	77034	01
SUÇURÉ	PPL	6 22 S	56 27 W	77019	01
SUÇURI	PPL	15 50 S	55 34 W	77041	01
SUÇURI	PPL	16 28 S	57 45 W	77042	02
SUÇURI	PPL	16 28 S	56 37 W	77041	01
SUÇURI	PPL	20 28 S	54 11 W	77041	01
SUÇURI	PPL	20 55 S	67 24 W	77041	02
SUÇURI	PPL	21 17 S	56 35 W	77051	01
SUÇURI	PPL	21 42 S	67 44 W	77041	01
SUÇURI	PPL	21 46 S	54 45 W	77041	01

APPROVED FOR RELEASE: 2007/02/20: CIA-RDP01-00707R000200050005-7

APPROVED FOR RELEASE: 2007/02/20: CIA-RDP01-00707R000200050005-7

SUCURI	PPL	22 02 S	51 54 W	77041	02
SUCURI	RSTP	21 31 S	47 31 W	77041	02
SUCURI, CÓRREGO	STM	19 30 S	55 30 W	77041	01
SUCURI, CORREGO	STM	16 20 S	51 50 W	77052	02
SUCURI, CORREGO	STM	16 47 S	49 46 W	77052	02
SUCURI, CORREGO	STM	17 19 S	50 25 W	77052	02
SUCURI, CÓRREGO SEE SUCURI, RIBEIRÃO	STM	17 43 S	48 28 W	77052	00
SUCURI, CÓRREGO SEE JUCURI, CORREGO	STM	18 47 S	49 17 W	77053	00
SUCURI, CÓRREGO	STM	18 54 S	55 13 W	77051	01
SUCURI, CORREGO	STM	19 05 S	54 09 W	77051	01
SUCURI, CÓRREGO	STM	20 33 S	55 03 W	77051	01
SUCURI, CORREGO	STM	21 37 S	47 30 W	77041	02
SUCURI, CORREGO DO	STM	17 48 S	50 05 W	77052	01
SUCURI, CORREGO DO	STM	20 50 S	48 15 W	77041	01
SUCURI, CORREGO DO	STM	21 29 S	47 06 W	77041	02
SUCURI, ILHA	ISL	0 19 S	56 01 W	77019	01
SUCURI, ILHA	ISL	16 39 S	56 49 W	77041	01
SUCURI, RIBEIRÃO	STM	17 53 S	47 56 W	77042	01
SUCURI, RIBEIRÃO	STM	17 43 S	48 28 W	77052	01
SUCURI, RIBEIRÃO	STM	18 26 S	46 58 W	77033	01
SUCURI, RIBEIRÃO	STM	19 32 S	49 01 W	77033	02
SUCURI, RIBEIRÃO SEE SUCURI, RIO	STM	19 34 S	45 14 W	77033	00
SUCURI, RIBEIRÃO SEE SUCURI, CORREGO	STM	21 37 S	47 30 W	77041	00
SUCURI, RIBEIRÃO	STM	21 39 S	49 17 W	77041	01
SUCURI, RIO	STM	15 26 S	49 34 W	77042	01
SUCURI, RIO	STM	18 34 S	45 14 W	77033	01
SUCURIAJU, IGARAPÉ SEE SUCURIJU, IGARAPÉ	STM	7 17 S	69 22 W	77019	00
SUCURIJU	PPL	1 39 N	49 47 W	77016	01
SUCURIJU, CACHOEIRA SEE SUCURIÚ, CACHOEIRA	FLLS	7 18 S	58 41 W	77013	00
SUCURIJU, CORREDEIRA	RPDS	1 32 N	62 25 W	77014	01
SUCURIJU, IGARAPÉ	STM	5 23 S	68 49 W	77015	01
SUCURIJU, ISARAPÉ	STM	7 17 S	69 22 W	77019	01
SUCURIJU, LAGO	LK	1 45 S	62 15 W	77013	01
SUCURIJU, RIO	STM	4 25 S	49 51 W	77015	01
SUCURIÚ	PPL	10 29 S	49 17 W	77032	01
SUCURIÚ	PPL	11 00 S	43 08 W	77032	01
SUCURIÚ SEE SUCURI	PPL	15 50 S	55 34 W	77041	00
SUCURIÚ SEE FRANCISCO SADARO	PPL	17 03 S	42 19 W	77033	00
SUCURIÚ, CACHOEIRA	FLLS	7 18 S	58 41 W	77013	01
SUCURIÚ, CACHOEIRA	FLLS	7 29 S	49 04 W	77020	01
SUCURIÚ, CÓRREGO	STM	16 12 S	46 59 W	77042	01
SUCURIÚ, CORREGO	STM	19 17 S	52 43 W	77051	01
SUCURIÚ, RIACHO DO	STMI	9 41 S	49 50 W	77022	01
SUCURIÚ, RIO	STM	20 47 S	51 38 W	77051	01
SUCURIÚ, RIO DO SEE SUCURU, RIO	STMI	7 45 S	36 30 W	77025	00
SUCURIUIRÁ, RIO SEE SACURIUIRÁ, RIO	STM	12 52 S	57 22 W	77051	00
SUCURIZINHO SEE ARAPOLÂNDIA	PPL	7 06 S	48 08 W	77052	00
SUCURIZINHO	PPL	21 43 S	49 17 W	77041	01
SUCISHU	PPL	7 40 S	36 47 W	77025	01
SUCURU, RIO	STMI	7 45 S	36 30 W	77025	01
SUCURUI SEE SUCURI	PPL	15 50 S	55 34 W	77041	00
SUCURUIRA, RIO SEE SACURIUIRÁ, RIO	STM	12 52 S	57 22 W	77041	00
SUCURUJU	PPL	3 51 S	41 40 W	77022	01
SUCURUJU, RIACHO	STM	8 43 S	45 50 W	77022	01
SUCURUJU, RIACHO	STMI	7 06 S	43 31 W	77022	02
SUCURUJU, RIO SEE SUCURIJU, RIO	STM	9 29 S	49 31 W	77015	00
SUCURY, RIACHO SEE SUCURUJU, RIACHO	STM	8 43 S	45 50 W	77022	00
SUDÁRIO, SERRA DO	MTS	20 04 S	42 19 W	77033	01
SUD HENRUCCI SEE SUD HENRUCCI	PPL	20 42 S	50 54 W	77041	00
SUD HENRUCCI	PPL	20 42 S	50 54 W	77041	01
SUENBEPERI, RIO SEE GUAIMBÉ-PIRIÚ, RIO	STM	22 55 S	55 03 W	77051	00
SUENBEPERY, RIO SEE GUAIMBÉ-PIRIÚ, RIO	STM	22 55 S	55 03 W	77051	00
SUENBERY, RIO SEE GUAIMBÉ-PIRIÚ, RIO	STM	22 55 S	55 03 W	77051	00
SUERENÁ, RIO SEE SAUERENÁ, RIO	STM	12 24 S	58 40 W	77051	00
SUESTE, BAÍA DE	BAY	3 52 S	32 25 W	77028	00
SUISTE, CANAL	CHNN	17 52 S	39 05 W	77032	00
SUESTE, ILHA	ISL	17 58 S	38 42 W	77032	00

APPROVED FOR RELEASE: 2007/02/20: CIA-RDP01-00707R000200050005-7

APPROVED FOR RELEASE: 2007/02/20: CIA-RDP01-00707R000200050005-7

SUEZ	PPL	21	54	S	54	11	W	77041	01	SUL. ILHA DO	ISL	20	31	S	28	51	W	77034	01
SUGADO. ILHA	ISL	7	26	S	58	07	W	77051	01	SUL. ILHOTE DO	ISL	23	34	S	45	09	W	77041	02
SUGAR LOAF SEE PÃO DE AÇÚCAR	MT	22	57	S	43	09	W	77036	00	SUL. PONTA	PT	25	48	S	45	08	W	77041	02
SUIÁ-MISSU. RIO	STM	11	13	S	53	15	W	77051	01	SUL. PONTA DO	PT	25	33	S	48	21	W	77042	04
SUIÇA. SERRA DA	MTL	20	03	S	40	34	W	77034	02	SUL. PONTAL DO SEE SUL. PONTA DO	PT	25	35	S	48	21	W	77042	00
SUIÇO	PPL	19	50	S	41	52	W	77033	01	SUL. PRAIA DO	BCH	23	11	S	44	18	W	77035	02
SUIÇO. RIO	STM	19	49	S	41	47	W	77037	01	SUL. RIBEIRÃO DO SEE									
SUIRAUMA SEE SAIRAUMA	PPL	6	20	S	57	50	W	77015	00	SUL. CORREGO DO	STM	16	30	S	39	56	W	77032	00
SUIRURU. RIO SEE SURURU. RIO	STM	3	22	N	60	19	W	77014	00	SULAMAUMA. CACHOEIRA SEE									
SUISSO	PPL	20	46	S	41	59	W	77033	02	SUMALAUMA. CACHOEIRA	FLLS	3	51	S	50	18	W	77015	00
										SUL DE SANTA CATARINA. BAÍA SEE									
SUJA. VEREDA	STM	16	51	S	50	28	W	77032	02	SUL. BAÍA DO	BAY	27	40	S	48	35	W	77043	00
SUJA PICU. RIO SEE SUIÁ-MISSU. RIO	STM	11	13	S	53	15	W	77051	00	SUL DO RIO ITAÚNAS. BRAÇO	STM	18	17	S	40	00	W	77040	01
SUJO. CÓRREGO	STM	18	57	S	49	28	W	77033	02										
SUJO. CORREGO	STM	22	18	S	42	52	W	77035	01	SUL DO RIO JUCURUCU. BRAÇO	STM	17	15	S	39	25	W	77032	01
SUJO. RIBEIRÃO	STM	17	00	S	43	14	W	77033	01	SUL DO RIO PERUÍPE. BRAÇO	STM	17	45	S	39	42	W	77032	01
										SUL DO RIO PRETO. BRAÇO	STM	18	49	S	39	55	W	77034	01
SUJO. RIBEIRÃO	STM	18	18	S	52	02	W	77042	01	SUL DO RIO SÃO MATEUS. BRAÇO	STM	18	37	S	40	05	W	77040	01
SUJO. RIBEIRÃO	STM	18	20	S	42	35	W	77035	01	SUL E CABALLETO PRINCIPAL DO APA.									
SUJO. RIBEIRÃO	STM	20	20	S	44	54	W	77033	01	BRAÇO SEE ESTRELA. RIO	STM	22	05	S	56	29	W	77040	00
SUJO. RIO	STM	1	54	S	46	59	W	77015	01										
SUL SEE GRANDE REGIÃO SUL	RGN	26	00	S	52	00	W	77000	00	SULINA	PPL	25	42	S	52	44	W	77042	01
										SULPLUS. BANCO	BANK	17	01	S	37	30	W	77032	00
										SUL RIO SÃO MATEUS. BRAÇO SEE									
SUL. BAÍA DO	BAY	27	40	S	48	35	W	77043	01	SUL DO RIO SÃO MATEUS. BRAÇO	STM	18	37	S	40	05	W	77040	00
SUL. BRACO SEE SUL. CANAL DO	CHAN	0	10	S	49	30	W	77015	00	SUMACA. PONTA DA	PT	23	18	S	44	33	W	77035	02
SUL. BRAÇO	STM	16	20	S	39	10	W	77032	02	SUMALAUMA. CACHOEIRA	FLLS	3	51	S	50	18	W	77015	01
SUL. BRAÇO	STM	16	36	S	39	48	W	77032	01										
SUL. BRAÇO SEE																			
BRAÇO DO SUL. CORREGO	STM	20	27	S	41	05	W	77034	00	SUMALUMA. CACHOEIRA	FLLS	3	06	S	51	05	W	77015	01
										SUMARÁ. IGARAPÉ SEE									
										SUMARÉ. IGARAPÉ	STM	8	46	S	71	29	W	77017	00
SUL. BRAÇO SEE										SUMARÉ	PPL	22	48	S	47	17	W	77041	01
SÃO FRANCISCO FALSO BRAÇO SUL. RIO	STM	24	54	S	54	13	W	77042	00	SUMARÉ	PPL	23	02	S	52	27	W	77042	01
SUL. BRAÇO DO	ENTR	29	35	S	48	21	W	77042	01	SUMARÉ. IGARAPÉ	STM	8	46	S	71	29	W	77017	00
SUL. BRAÇO DO SEE																			
BRAÇO DO SUL. RIO	STM	19	47	S	39	10	W	77032	00										
SUL. BRAÇO DO	STM	16	09	S	39	01	W	77032	01	SUMAUMA SEE SAIRAUMA	PPL	6	20	S	57	49	W	77015	00
SUL. BRAÇO DO	STM	17	25	S	39	32	W	77032	01	SUMAÚMA	PPL	2	57	S	51	55	W	77015	01
										SUMAÚMA	PPL	5	43	S	4	52	W	77021	01
										SUMAÚMA	PPL	7	50	S	60	02	W	77033	01
SUL. CANAL SEE SUL. BAÍA DO	BAY	27	40	S	48	35	W	77043	00	SUMAÚMA. IGARAPÉ	STM	9	15	N	68	23	W	77013	01
SUL. CANAL DO	CHAN	0	10	S	49	30	W	77015	01										
SUL. CORDA	BF	17	45	S	39	10	W	77032	01										
SUL. CORREGO DO	STM	16	30	S	39	56	W	77032	02	SUMAÚMA. IGARAPÉ	STM	6	16	S	59	01	W	77013	01
SUL. CORREGO DO SEE										SUMAÚMA. ILHA	ISL	0	26	N	69	08	W	77013	01
PEREIRA. CÓRREGO	STM	21	47	S	51	18	W	77041	00										

APPROVED FOR RELEASE: 2007/02/20: CIA-RDP01-00707R000200050005-7

APPROVED FOR RELEASE: 2007/02/20: CIA-RDP01-00707R000200050005-7

SUMAÚMA, ILHA	ISL	9 59 S	47 25 W	77021	01
SUMAÚMA, ILHA	ISL	7 10 S	48 09 W	77015	01
SUMAÚMA, RIO SEE SUMAÚMA GRANDE, RIO	STM	9 44 S	35 53 W	77027	00
SUMAÚMA, TRAVESSÃO DA	PPLS	7 02 S	48 12 W	77040	01
SUMAÚMA GRANDE, RIO	STM	9 44 S	35 53 W	77027	02
SUMAÚMA SEE SUMAÚMA					
SUMÉ	PPL	7 50 S	40 02 W	77019	00
SUMIDOR	PPL	7 39 S	36 55 W	77025	01
SUMIDOR, RIO	PPL	12 28 S	38 08 W	77032	02
SUMIDOURO	STM	27 27 S	53 31 W	77061	01
	PPL	9 14 S	44 17 W	77027	02
SUMIDOURO	PPL	9 22 S	44 12 W	77027	02
SUMIDOURO	PPL	13 02 S	41 48 W	77042	02
SUMIDOURO	PPL	13 09 S	41 29 W	77042	01
SUMIDOURO	PPL	26 07 S	48 41 W	77051	01
SUMIDOURO	PPL	15 04 S	45 59 W	77032	01
SUMIDOURO	PPL	17 27 S	43 57 W	77033	01
SUMIDOURO	PPL	20 24 S	43 21 W	77033	02
SUMIDOURO	PPL	22 09 S	42 41 W	77035	01
SUMIDOURO, CABECEIRA DO SEE SUMIDOURO, CORREGO DO	STM	14 04 S	57 17 W	77391	00
SUMIDOURO, CACHOEIRA DO	FLLS	18 28 S	40 27 W	77036	01
SUMIDOURO, CHAPADA DO	HLLS	16 02 S	42 56 W	77043	01
SUMIDOURO, CORREGO	STM	13 03 S	41 28 W	77032	02
SUMIDOURO, CORREGO	STM	16 14 S	49 52 W	77041	01
SUMIDOURO, CORREGO SEE SUMIDOURO, RIBEIRÃO	STM	16 14 S	49 50 W	77033	00
SUMIDOURO, CORREGO	STM	16 31 S	44 37 W	77033	01
SUMIDOURO, CORREGO DO	STM	16 04 S	57 17 W	77041	01
SUMIDOURO, LAGOA	LGN	31 06 S	50 59 W	77044	02
SUMIDOURO, RIBEIRÃO	STM	14 47 S	42 42 W	77039	01
SUMIDOURO, RIBEIRÃO	STM	11 16 S	45 30 W	77033	01
SUMIDOURO, RIBEIRÃO	STM	20 55 S	41 21 W	77036	01
SUMIDOURO, RIO SEE ÁGUA VERDE, RIO	STM	13 42 S	56 43 W	77051	00
SUMIDOURO, RIO	STM	28 07 S	50 00 W	77063	01
SUMIDOURO DE CIMA	PPL	26 00 S	47 54 W	77061	01
SUMIDOURO GRANDE, RIO	STM	13 42 S	56 43 W	77041	01
SUMITICA, ILHA	ISL	25 49 S	45 09 W	77061	02
SUMURÉ SEE SUCURI					
SUMUCOIA, IGARAPÉ	PPL	21 17 S	56 35 W	77051	00
SUMUIA SEE JUMUIÁ	STM	8 38 S	73 10 W	77012	02
SUNGARU	PSTP	22 29 S	41 58 W	77045	00
SUNGRADOURO GRANDE, CORREGO SEE SANGRADOURO GRANDE, RIO	PPL	7 01 S	73 32 W	77012	03
	STM	15 25 S	59 40 W	77041	00
SURURU, RIO	STM	24 39 S	52 48 W	77062	02
SUPERAGUI	PPL	25 25 S	48 16 W	77062	01
SUPERAGUI, CANAL DE	CHNN	25 28 S	48 15 W	77062	03
SUPERAGUI, CORREGO DO SEE SUPERAGUI, CANAL DE	CHNN	25 28 S	48 15 W	77062	00
SUPERAGUI, PORTA DE	PT	25 28 S	48 15 W	77062	01
SUPERAGUI, PRAIA	BCH	25 27 S	48 11 W	77062	02
SUPERIRO	PPL	15 45 S	39 15 W	77032	03
SUPIÁ	PPL	4 55 S	42 38 W	77019	01
SUPIA, LAGO	LK	3 31 S	66 53 W	77013	01
SUPLÍCIO, CACHOEIRA DO	FLLS	11 42 S	55 45 W	77041	01
SURABA	PPL	4 06 S	41 32 W	77019	01
SURIBI, RIO SEE SURUBI, RIO	STM	18 13 S	42 25 W	77033	00
SURPRÊSA	PPL	11 44 S	46 56 W	77011	01
SURRÃO	PPL	13 07 S	40 05 W	77032	02
SURUACA, LAGOA SEE SUÇUACA, LAGOA	LGN	19 10 S	39 45 W	77036	00
SURURABEL	PPL	9 53 S	38 41 W	77032	02
SURURAI, RIO	STM	3 57 N	62 35 W	77024	01
SURUBI	PPL	16 19 S	47 47 W	77042	00
SURURI, IGARAPÉ	STM	1 39 N	65 19 W	77019	02
SURUBI, IGARAPÉ	STM	1 44 N	69 31 W	77019	03
SURUBI, IGARAPÉ	STM	6 52 S	58 57 W	77019	01
SURURI, LAGOA	LK	4 18 S	38 03 W	77029	01
SURUBI, RIO	STM	18 13 S	42 04 W	77033	02
SURUBIJU, IGARAPÉ	STM	4 48 S	67 21 W	77015	01
SURUBIM	PPL	2 33 S	67 21 W	77033	03
SURUBIM	PPL	7 50 S	35 49 W	77076	01
SURUBIM	PPL	12 36 S	42 10 W	77032	01
SURUBIM, CORREGO	STM	15 35 S	39 31 W	77032	01
SURUBIM, IGARAPÉ	STM	4 21 S	66 12 W	77013	01
SURUBIM, IGARAPÉ	STM	4 36 S	69 33 W	77015	01
SURUBIM, ILHA	ISL	3 56 S	67 19 W	77013	01

APPROVED FOR RELEASE: 2007/02/20: CIA-RDP01-00707R000200050005-7

APPROVED FOR RELEASE: 2007/02/20: CIA-RDP01-00707R000200050005-7

SURUBIM, ILHA DA	ISL	5 34 S	49 30 W	77019	01
SURUBIM, RIBEIRÃO	STM	5 25 S	48 26 W	77019	01
SURUBIM, RIO	STM	4 46 S	48 56 W	77000	01
SURUBIM, RIO	STM	11 15 S	48 27 W	77042	01
SURUBIM, RIO	STMI	4 47 S	42 11 W	77022	01
SURUBIM, RIO	STM	10 04 S	49 54 W	77022	01
SURUBIM, TRAVESSÃO	RPOS	11 17 S	48 27 W	77042	01
SURUMIÚ, RIO	STM	9 48 S	48 52 W	77015	01
SURUMY, IGARAPÉ SEE SURUBI, IGARAPÉ	STM	1 50 N	60 19 W	77013	00
SURUCUCUS, SERRA DOS	UPLD	2 47 N	63 48 W	77014	01
SURUCUÍ, CACHOEIRA SEE SURUMIÚ, CACHOEIRA	FLLS	7 29 S	45 04 W	77009	00
SURUQUA, RIBEIRÃO	STM	23 16 S	52 43 W	77042	01
SURUMY SEE SURUI	PPL	22 40 S	43 27 W	77035	00
SURUÍ	PPL	22 40 S	43 [illegible] W	77035	01
SURURU, RIO	STM	9 22 N	60 19 W	77014	01
SURUQUA, RIBEIRÃO SEE SURUQUA, RIBEIRÃO	STM	23 16 S	52 43 W	77042	00
SURURU	PPL	9 42 S	61 27 W	77019	01
SURURU SEE CRUSSAÍ	PPL	12 50 S	39 23 W	77032	00
[illegible]SANO SEE SUZANO	FPL	23 32 S	46 21 W	77041	00
SUSPIRO	PPL	30 38 S	54 22 W	77044	01
SUSSUARANA	PPL	4 10 S	47 49 W	77023	01
SUSSUAPARA SEE SUÇUAPARA	PPL	9 20 S	49 54 W	77021	00
SUSSUAPARA SEE SUÇUAPARA	PPL	14 12 S	44 39 W	77032	00
SUSSUAPARA SEE BELA VISTA DE GOIAS	PPL	16 58 S	49 57 W	77043	00
SUSSUARANA, RIACHO DA SEE COELHO, VEREDA DO	STMI	11 04 S	42 46 W	77017	00
SUSSUAPARA, RIBEIRÃO SEE SUÇUAPARA, RIBEIRÃO	STM	9 31 S	47 19 W	77042	00
SUSSUAPARA, RIBEIRÃO SEE SUÇUAPERA, RIBEIRÃO	STM	8 37 S	47 22 W	77042	00
SUSSUAPARA, RIBEIRÃO SEE SUÇUAPARA, RIBEIRÃO	STM	8 49 S	49 10 W	77012	00
SUSSUAPARA, VEREDA DA SEE COELHO, VEREDA DO	STMI	11 04 S	42 46 W	77017	00
SUSSUARANA SEE SUÇUARINA	PPL	9 03 S	49 12 W	77021	00
SUSSUARANA SEE SUSSUIGANA	PPL	6 19 S	39 24 W	77021	00
SUSSUARANA	PPL	14 10 S	41 12 W	77032	01
SUSSUARANA, RIBEIRÃO SEE SUÇUARANA, CÓRREGO	STM	17 22 S	40 25 W	77042	00
SUSSUARANA, SERRA DA SEE SUÇUARANA, SERRA DA	RDGE	14 25 S	45 00 W	77032	00
SUSSUNI SEE SUSSUI	PPL	22 49 S	47 18 W	77041	00
SUSSUI	PPL	22 48 S	47 18 W	77041	01
SUSSUÍ, PEDRA DO	HLL	17 12 S	41 39 W	77033	02
SUSSUPARA SEE MIRACEMA DO NORTE	PPL	9 33 S	48 24 W	77042	00
SUSTINO SEE JUSTINO	PPL	8 27 S	49 25 W	77042	00
SUSUAPARA, RIO SEE SUÇUAPARA, RIBEIRÃO	STM	8 49 S	49 10 W	77042	00
SUTAMBIQUE, ILHA	ISL	0 35 S	50 24 W	77015	01
SUTIL, ARROIO	STM	30 55 S	57 06 W	77044	01
SUTURUPIA, RIO SEE SAURÚNA, RIO	STM	12 00 S	58 43 W	77041	00
SUYA-MISSU, RIO SEE SUYA-MISSU, RIO	STM	11 19 S	53 15 W	77041	00
SUZANA	PPL	8 51 S	36 04 W	77036	02
SUZANO	PPL	23 32 S	46 20 W	77041	01
SYLVERIO WERK SEE TABOCAL	PPL	3 07 S	58 09 W	77013	00
SYLVESTRE FERRAZ SEE FARMO DE MIRAS	PPL	22 27 S	45 28 W	77033	10
SYLVIANOPOLIS SEE SILVIANOPOLIS	PPL	22 02 S	49 52 W	77033	00
SYRIA SEE SIRIA	PPL	2 38 S	67 51 W	77013	00
TAAPU, RIO SEE TAMAPU, RIO	STM	12 29 S	61 02 W	77011	00
TABAOCALEI, CACHOEIRA	FLLS	1 02 N	57 14 W	77013	01
TABABACALEI, IGARAPÉ	STM	1 01 N	57 14 W	77013	01
TABACÃO, RIO SEE TABOCÃO, RIO	STM	9 08 S	48 18 W	77042	00
TABACO	PPL	1 39 N	60 56 W	77014	01
TABACO	PPL	9 43 S	36 12 W	77037	02
TABACO, RIBEIRÃO	STM	22 24 S	52 29 W	77041	01
TABACO, RIO	STM	1 02 N	64 03 W	77013	01
TABACO, RIO SEE TABOCO, RIO	STM	16 49 S	49 48 W	77041	02

APPROVED FOR RELEASE: 2007/02/20: CIA-RDP01-00707R000200050005-7

APPROVED FOR RELEASE: 2007/02/20: CIA-RDP01-00707R000200050005-7

TABAI	PPL	29 38 S	51 44 W	77044	01
TABAI, SERRA SEE TABAI, SERRA	UPLD	3 19 N	61 10 W	77016	00
TABAIANA SEE ITABAIANA	PPL	7 20 S	35 20 W	77025	00
TABAIL, ICARAPE	STM	3 49 N	61 09 W	77016	01
TABAINHA	PPL	9 30 S	40 51 W	77023	01
TABAIO, SERRA DO SEE TABAI, SERRA	UPLD	3 19 N	61 10 W	77016	00
TABAIRA, CORREGO SEE TABAJARA, CORREGO	STM	11 33 S	48 38 W	77042	00
TABAJARA SEE NOSSA SENHORA DO LIVRAMENTO	PPL	7 03 S	36 54 W	77025	00
TABAJARA	PPL	8 56 S	62 09 W	77011	01
TABAJARA SEE MONTUGABA	PPL	14 59 S	42 19 W	77042	00
TABAJARA	PPL	21 19 S	51 09 W	77061	01
TABAJARA	PPL	22 27 S	50 22 W	77061	01
TABAJARA, RIBEIRAO	STM	22 33 S	47 16 W	77041	02
TABAO	PPL	14 50 S	46 24 W	77043	01
TABAO, ICARAPE	STM	4 32 S	52 17 W	77015	01
TABAO, ILHA DO	ISL	5 30 S	52 17 W	77015	01
TABAPIRA SEE PARANHI	PPL	28 19 S	53 32 W	77044	00
TABAREU	PPL	20 58 S	40 02 W	77041	01
TABARIAN SEE TARARUA	PPL	22 58 S	49 02 W	77041	00
TABARA, ARROIO	STM	31 46 S	49 19 W	77044	01
TABARANAS, RIO	STM	21 00 S	48 41 W	77041	01
TABATINGA	PPL	3 18 S	43 12 W	77021	01
TABATINGA SEE SAPUPARA	PPL	3 37 S	38 42 W	77023	00
TABATINGA	PPL	4 24 S	69 56 W	77019	01
TABATINGA	PPL	5 19 S	36 47 W	77026	01
TABATINGA	PPL	6 04 S	35 26 W	77026	01
TABATINGA	PPL	13 58 S	39 46 W	77042	02
TABATINGA	PPL	14 46 S	43 38 W	77043	01
TABATINGA	PPL	21 43 S	48 41 W	77041	01
TABATINGA	PPL	29 52 S	49 09 W	77042	01
TABATINGA, CORREGO	STM	16 20 S	41 35 W	77043	02
TABATINGA, LAGOA DA	LGN	13 39 S	38 55 W	77042	02
TABATINGA, PICO	MT	1 17 N	62 08 W	77016	01
TABATINGA, PONTA DA	PT	8 04 S	35 25 W	77026	01
TABATINGA, RIACHO	STM	11 32 S	37 20 W	77042	01
TABATINGA, RIBEIRAO	STM	19 55 S	59 01 W	77041	01
TABATINGA, RIBEIRAO	STM	18 20 S	42 34 W	77043	01
TABATINGA, RIO	STM	17 24 S	43 10 W	77043	01
TABATINGA, SERRA	RDGE	1 02 N	61 57 W	77016	01
TABATINGA, SERRA DA	HLLS	10 29 S	44 09 W	77000	01
TABATINGAI, ARROIO	STM	32 04 S	52 24 W	77044	02
TABAUNA	PPL	19 01 S	41 19 W	77043	01
TABERA, ARROIO SEE TARARI, ARROIO	STM	31 46 S	53 10 W	77044	00
TABERNA, RIACHO DA	STMI	9 31 S	38 16 W	77023	02
TABERE	PPL	13 42 S	39 06 W	77042	01
TABIRA	PPL	7 35 S	37 33 W	77026	01
TABOA SEE TABUA	PPL	11 03 S	41 05 W	77042	00
TABOA SEE TALCA	PPL	20 56 S	57 44 W	77051	00
TABOA, BAIA	LK	20 20 S	57 16 W	77051	01
TABOA, LAGO SEE TABOI, LAGO	LK	2 46 S	62 37 W	77031	00
TABOA, LAGOA DA SEE TABUA, LAGOA DA	LK	7 04 S	43 16 W	77037	00
TABOA, LAGOA DA SEE TABUA, LAGOA DA	LK	19 27 S	42 17 W	77037	00
TABOADO SEE TABUADA	PPL	19 48 S	45 56 W	77049	00
TABOAO SEE TABUAO	PPL	21 59 S	46 02 W	77033	00
TABOAO SEE TABUAO	PPL	27 12 S	49 35 W	77049	00
TABOAO, ESTACAO	RSTN	22 58 S	46 33 W	77041	02
TABOAS SEE TABUAS	PPL	22 12 S	43 37 W	77049	00
TABOCA	PPL	1 45 S	35 48 W	77019	01
TABOCA	PPL	2 27 S	41 54 W	77019	01
TABOCA SEE TABOCAL	FRM	4 47 S	71 40 W	77017	00
TABOCA	PPL	12 59 S	38 19 W	77042	02
TABOCA	PPL	22 25 S	47 55 W	77041	02
TABOCA, CACHOEIRA	FLLS	7 01 S	48 37 W	77042	01
TABOCA, CACHOEIRA	FLLS	8 25 S	59 39 W	77013	31
TABOCA, CORREGO	STM	13 45 S	47 19 W	77042	01
TABOCA, CORREGO SEE TABUAO, CORREGO DO	STM	16 24 S	41 10 W	77043	00
TABOCA, CORREGO	STM	17 18 S	50 10 W	77042	01
TABOCA, CORREGO	STM	18 43 S	50 44 W	77042	02
TABOCA, CORREGO DA	STM	18 02 S	50 38 W	77042	02
TABOCA, CORREGO DE	STM	16 40 S	49 45 W	77042	02
TABOCA, ICARAPE	STM	3 49 N	61 10 W	77013	01

APPROVED FOR RELEASE: 2007/02/20: CIA-RDP01-00707R000200050005-7

APPROVED FOR RELEASE: 2007/02/20: CIA-RDP01-00707R000200050005-7

TABOCA, ISARAPÉ	STM	7 49 S	71 01 W	77019	01	TABOCAS	PPL	8 09 S	36 20 W	77076	02		
TABOCA, ISARAPÉ (PARALTEL)						TABOCAS	PPL	8 27 S	43 44 W	77077	02		
(ALTERNADA TABOCA (PEMBA)	STM	8 46 S	71 57 W	77040	01	TABOCAS	PPL	11 55 S	47 2 W	77042	02		
TABOCA, LAGO	LK	2 15 S	58 46 W	77013	01	TABOCAS	PPL	11 24 S	41 11 W	77092	01		
TABOCA, LAGO	LK	3 02 S	57 48 W	77017	01	TABOCAS	PPL	12 10 S	39 21 W	77097	02		
TABOCA, LAGOA DA	LK	4 58 S	42 51 W	77022	02								
						TABOCAS	PPL	12 12 S	47 14 W	77032	01		
TABOCA, SERRANA SEE						TABOCAS	PPL	12 47 S	44 21 W	77037	01		
TABOCA, ISARAPÉ	STM	9 56 S	71 50 W	77046	00	TABOCAS	PPL	14 38 S	45 28 W	77032	01		
TABOCA, RIACHO	STMI	3 21 S	59 43 W	77029	01	TABOCAS SEE TABOCAIS	PPL	19 13 S	45 29 W	77033	00		
TABOCA, RIACHO DA	STMI	4 30 S	42 51 W	77022	02	TABOCAS	PPL	19 54 S	42 42 W	77044	01		
TABOCA, RIBEIRÃO SEE TABOCA, RIO	STM	8 16 S	47 09 W	77042	00								
TABOCA, RIBEIRÃO SEE TABOCÃO, RIO	STM	9 08 S	48 18 W	77047	00								
						TABOCAS, CACHOEIRA DOS	FLLS	0 31 N	54 49 W	77015	01		
						TABOCAS, CÓRREGO SEE							
TABOCA, RIBEIRÃO	STM	16 25 S	53 42 W	77051	01	JATOBÁ, CÓRREGO	STM	7 09 S	47 37 W	77042	00		
TABOCA, RIBEIRÃO DA	STM	19 33 S	50 58 W	77035	01	TABOCAS, CÓRREGO	STM	16 08 S	44 41 W	77039	01		
TABOCA, RIO	STM	8 16 S	47 09 W	77042	01	TABOCAS, CÓRREGO	STM	19 14 S	45 12 W	77049	01		
TABOCA, RIO	STM	22 12 S	53 37 W	77051	01	TABOCAS, CÓRREGO DAS SEE							
TABOCA, SERRA DA	HLLS	16 11 S	49 20 W	77042	02	TABOCOS, CÓRREGO	STM	15 08 S	46 09 W	77033	00		
TABOCA, SERRA DA SEE													
TABOCA, SERRA DA	RDGE	16 46 S	49 35 W	77052	00	TABOCAS, CÓRREGO DAS	STM	17 48 S	39 30 W	77042	02		
TABOCAES	PPL	19 23 S	44 19 W	77035	01	TABOCAS, ICARAPÉ DAS	STM	13 20 S	47 29 W	77111	01		
TABOCAL	PPL	0 47 N	67 15 W	77013	01	TABOCAS, RIACHO	STMI	6 35 S	35 55 W	77023	01		
TABOCAL	PPL	3 01 S	55 06 W	77015	01	TABOCAS, RIACHO	STMI	7 31 S	43 38 W	77022	02		
TABOCAL	PPL	3 07 S	58 39 W	77013	01	TABOCAS, RIACHO	STMI	7 59 S	36 06 W	77036	01		
						TABOCAS, RIACHO	STMI	12 39 S	42 57 W	77032	01		
TABOCAL	PPL	5 01 S	60 15 W	77013	01	TABOCAS, RIBEIRÃO SEE							
TABOCAL	PPL	5 14 S	59 36 W	77013	01	TABOCAS, CÓRREGO	STM	16 09 S	45 41 W	77033	00		
TABOCAL	PPL	8 44 S	72 59 W	77012	01	TABOCAS, RIBEIRÃO SEE							
TABOCAL	PPL	8 57 S	71 40 W	77012	00	TABOCA, RIBEIRÃO	STM	16 25 S	53 42 W	77051	00		
TABOCAL, ICARAPÉ	STM	6 17 S	63 19 W	77015	01	TABOCAS, RIBEIRÃO	STM	19 11 S	46 24 W	77039	01		
						TABOCAS, RIBEIRÃO	STM	20 58 S	47 06 W	77053	01		
TABOCAL, ICARAPE	STM	9 09 S	60 38 W	77051	01								
TABOCAL, ICARAPE DO	STM	6 47 S	59 22 W	77013	01	TABOCAS, RIO	STM	14 29 S	46 49 W	77042	01		
TABOCAL, ICARAPE DO	STM	9 14 S	58 37 W	77013	01	TABOCAS, RIO DAS	STMI	7 35 S	35 41 W	77026	01		
TABOCAL, ILHA	ISL	0 48 N	67 14 W	77013	01	TABOCAS FUNDO, RIACHO DAS	STM	11 11 S	37 20 W	77031	01		
TABOCAL, RIACHO	STMI	3 03 S	41 07 W	77023	01	TABOCO	PPL	20 05 S	55 37 W	77051	01		
						TABOCO, RIBEIRÃO SEE							
TABOCAL, SERRA	HLL	1 55 S	54 09 W	77015	01	TABOCO, RIBEIRÃO	STM	20 29 S	52 03 W	77051	00		
TABOCAL, SERRA	RDGE	15 46 S	49 00 W	77043	01								
TABOCÃO, CACHOEIRA DO	FLLS	9 29 S	46 05 W	77021	01	TABOCO, RIO	STM	19 53 S	55 58 W	77041	01		
TABOCÃO, RIO	STM	9 08 S	48 18 W	77042	01	TABOCOS, CÓRREGO	STM	15 08 S	46 09 W	77033	01		
TABOCAS	PPL	7 25 S	39 50 W	77036	01	TABOCUAL, RIO SEE TABOCAL, RIACHO	STMI	3 03 S	41 07 W	77023	00		

APPROVED FOR RELEASE: 2007/02/20: CIA-RDP01-00707R000200050005-7

APPROVED FOR RELEASE: 2007/02/20: CIA-RDP01-00707R000200050005-7

TABÕES SEE TABUÕES	RSTP	21 14 S	44 56 W	77033	00
TABOIRHA SEE TABUIRHA	PPL	13 39 S	43 11 W	77032	00
TABOLEIRA SEE TABULEIRO DO NORTE	PPL	5 15 S	38 07 W	77023	00
TABOLEIRINHO SEE					
TABULEIRINHO, CALMOEIRA	FLLS	1 10 S	57 14 W	77015	60
TABOLEIRO SEE TABULEIRO	PPL	5 05 S	38 28 W	77013	00
TABOLEIRO SEE TABULEIRO DO CASTRO	PPL	12 56 S	39 24 W	77032	00
TABOLEIRO SEE TABULEIRO	PPL	13 06 S	39 23 W	77032	00
TABOLEIRO SEE TABULEIRO	PPL	21 22 S	43 15 W	77033	00
TABOLEIRO, COAILHA DO SEE					
TABULEIRO, COAILHA DO	RDGE	30 47 S	54 05 W	77044	00
TABOLEIRO, ILHA SEE					
TABULEIRO, ILHA DO	ISL	0 24 N	61 43 W	77014	00
TABOLEIRO, RIBEIRÃO SEE					
TABULEIRO, RIO	STM	13 13 S	43 16 W	77033	00
TABOLEIRO, SERRA DO SEE					
TABULEIRO, SERRA DO	MT	22 23 S	48 10 W	77041	00
TABOLEIRO ALTO SEE CAJUI	PPL	10 03 S	42 13 W	77032	00
TABOLEIRO ALTO SEE TABULEIRO ALTO	PPL	13 10 S	42 11 W	77033	00
TABOLEIRO COMPRIDO SEE					
TABULEIRO COMPRIDO	PPL	8 27 S	38 32 W	77026	00
TABOLEIRO D'AREA SEE					
TABULEIRO DO NORTE	PPL	5 15 S	38 07 W	77023	00
TABOLEIRO DE AREIA SEE					
TABULEIRO DO NORTE	PPL	5 15 S	38 07 W	77023	00
TABOLEIRO DO CASTRO SEE TABULEIRO					
DO CASTRO	PPL	12 56 S	39 24 W	77032	01
TABOQUINHA	PPL	21 22 S	56 46 W	77051	01
TABOQUINHA, CÓRREGO	STM	13 16 S	41 37 W	77032	01
TABOQUINHA, IGARAPÉ	STM	1 46 S	65 45 W	77013	01
TABOQUINHAS	PPL	14 21 S	33 05 W	77032	01
TABOQUINHAS, CORREGO SEE					
TABOQUINHA, CÓRREGO	STM	13 16 S	41 37 W	77032	00
TABOQUINHAS, SERRA	SPUR	15 51 S	44 33 W	77033	01
TABOQUINHO SEE TABOQUINHA	PPL	21 22 S	56 46 W	77051	00
TABOR, MORRO DO	UPLD	10 32 S	40 17 W	77032	01
TABOREU, CORREGO SEE					
PEIXE, CORREGO DO	STM	16 04 S	54 13 W	77051	00
TABORIARI, CORREGO SEE					
TUBORIARI, CORREGO	STM	16 05 S	54 36 W	77051	00
TABUA	PPL	5 29 S	35 30 W	77024	01
TABUA	PPL	5 32 S	41 56 W	77037	01
TABUA	PPL	6 33 S	36 W	77033	01
TABUA	PPL	10 09 S	43 46 W	77033	01
TABUA	PPL	11 04 S	41 05 W	77037	02
TABUA	PPL	12 29 S	38 56 W	77043	02
TABUA	PPL	13 49 S	42 14 W	77037	02
TABUA	PPL	13 21 S	40 24 W	77033	01
TABUA	PPL	14 29 S	42 47 W	77037	01
TABUA	PPL	14 31 S	43 45 W	77033	01
TABUA	PPL	21 30 S	41 45 W	77039	02
TABUA, LAGO	LK	2 46 S	62 57 W	77021	01
TABUA, LAGOA DA	LK	7 05 S	43 18 W	77022	01
TABUA, LAGOA DA	LK	9 22 S	46 04 W	77022	01
TABUA, LAGOA DA	LK	13 22 S	42 17 W	77032	01
TABUA, RIACHO	STMI	5 57 S	42 09 W	77022	02
TABUA, RIACHO DA	STMI	5 04 S	41 10 W	77022	01
TABUA, RIACHO DA	STMI	9 12 S	44 25 W	77032	01
TABUA, VEREDA DA SEE SALITRE, RIO	STM	9 29 S	40 39 W	77032	00
TABUA, VEREDA DA	STMI	10 01 S	43 42 W	77037	01
TABUADA	PPL	10 48 S	45 56 W	77043	02
TABUAL	PPL	10 18 S	37 22 W	77031	01
TABUAL	PPL	18 27 S	43 36 W	77033	01
TABUAL	RSTK	19 16 S	40 26 W	77034	01
TABUÃO	PPL	21 59 S	44 02 W	77033	01
TABUAO	PPL	27 17 S	49 35 W	77043	01
TABUAO SEE TABOÃO, ESTAÇÃO	PSTN	22 58 S	46 33 W	77041	00
TABUÃO, APRISO	STM	29 33 S	53 51 W	77044	01
TABUÃO, ARROIO	STM	29 56 S	53 07 W	77044	01
TABUÃO, CORREGO DO	STM	16 24 S	41 29 W	77043	02
TABUAO DA SERRA	PPL	23 36 S	46 46 W	77041	01
TABUAS	PPL	16 33 S	43 50 W	77033	01
TABUAS	PPL	22 17 S	43 37 W	77035	01
TABUAS, CORREGO	STM	21 28 S	41 49 W	77044	02
TABUAS, RIBEIRÃO	STM	16 30 S	43 47 W	77033	01
TABUCA, SERRA DA	RDGE	16 46 S	49 35 W	77042	02
TABUIRHA	PPL	13 39 S	43 11 W	77032	01

APPROVED FOR RELEASE: 2007/02/20: CIA-RDP01-00707R000200050005-7

APPROVED FOR RELEASE: 2007/02/20: CIA-RDP01-00707R000200050005-7

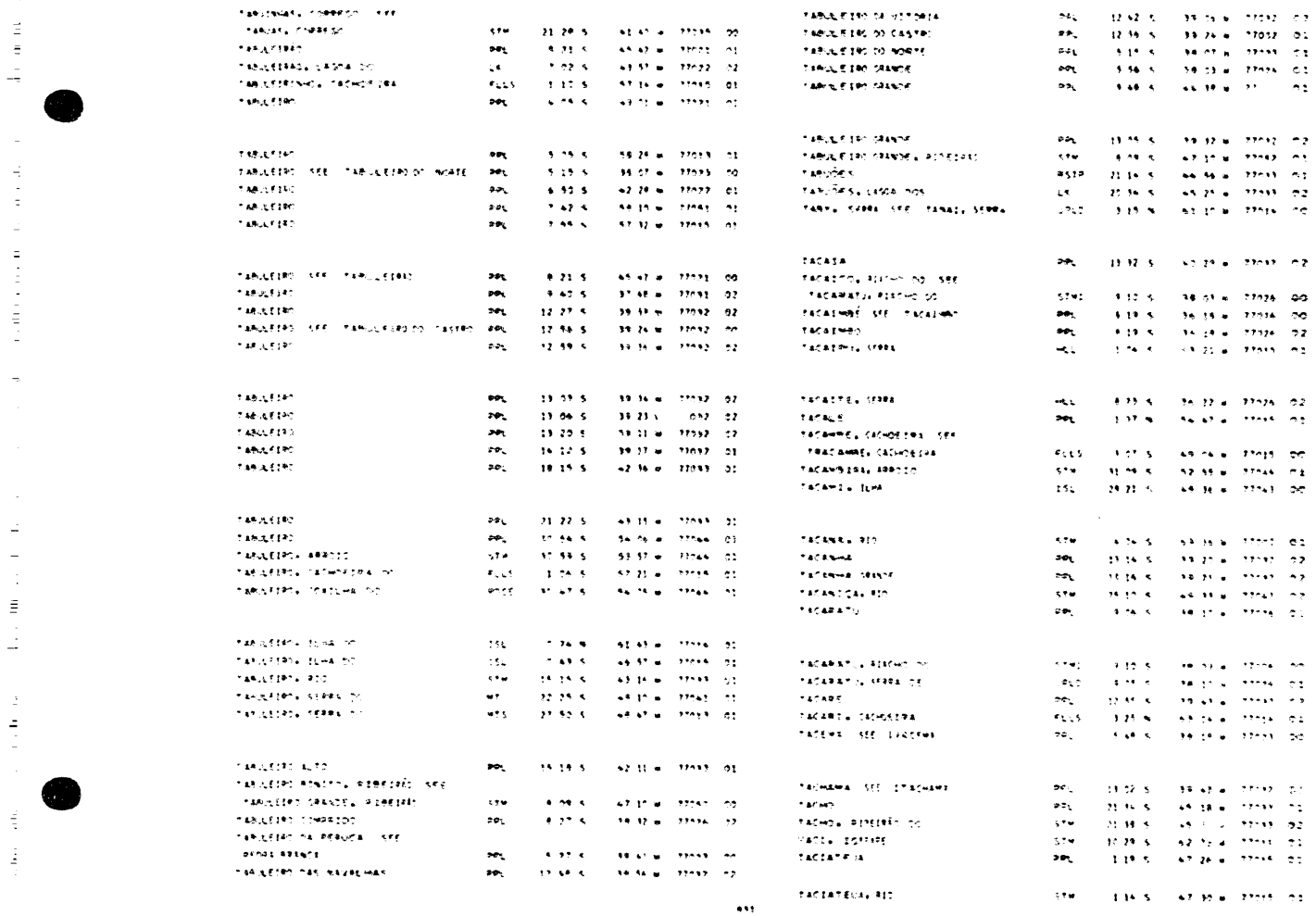

APPROVED FOR RELEASE: 2007/02/20: CIA-RDP01-00707R000200050005-7

APPROVED FOR RELEASE: 2007/02/20: CIA-RDP01-00707R000200050005-7

TACIBA					
TACIMBA SEE TACIVÃ	PPL	22 23 S	51 18 W	77041	01
TACINA	PPL	5 09 S	60 22 W	77013	00
TACINIBIM	PPL	6 30 S	55 39 W	77025	01
TACINIBIM	PPL	12 39 S	38 [illegible] W	77032	01
	PPL	13 39 S	38 54 W	77032	02
TACISUARA, ILHA SEE TASSISUARA, ILHA					
TACI'ATEUA SEE TACIATEUA	ISL	21 53 S	52 19 W	77041	00
TACIVÃ	PPL	1 19 S	67 26 W	77013	00
TACIVA, IGARAPÉ	PPL	5 05 S	60 22 W	77013	01
TACIVÃ, LAGO	STM	2 53 S	67 29 W	77013	01
	LK	4 29 S	60 35 W	77013	01
TACIVA, LAGO SEE TACIVÃ, LAGO	LK	4 29 S	60 35 W	77013	00
TACOAPIRI, CÓRREGO	STM	23 48 S	55 18 W	77041	01
TACORIZAL, CACHOEIRA SEE TOCARIZAL, CACHOEIRA	FLLS	8 47 S	58 24 W	77041	00
TACUAPIRI SEE TAQUAPIRI	PPL	23 13 S	55 25 W	77041	00
TACUAPIRI, APROIO <FE TACOAPIRI, CÓRREGO	STM	23 48 S	55 18 W	77041	00
TACUAPIRY, ARROIO SEE TACOAPIRI, CÓRREGO	STM	23 48 S	55 18 W	77041	00
TACUARI, ILHAS DEL SEE TAQUARI, ILHA DO	ISL	32 54 S	53 17 W	77044	00
TACUARICHIM SEE TAQUARICHIM	PPL	29 32 S	54 35 W	77044	00
ACUATINARY SEE CHARLESS, RIO	STM	9 00 S	69 51 W	77040	00
TACUCHY, RIO SEE BRANCO, RIO	STM	4 19 S	79 07 W	77013	00
TACUI, RIO SEE BRANCO, RIO	STM	4 19 S	79 07 W	77013	00
TACUISUYNO, IGARAPÉ	STM	3 19 N	62 26 W	77016	01
TACUMA, CACHOEIRA	FLLS	3 32 N	61 55 W	77016	01
TACUMA, IGARAPÉ	STM	3 33 N	61 37 W	77016	01
TACURAPI, RIO SEE TUCURAPI, RIO	STM	1 07 N	52 16 W	77016	00
TACURARA, RIBEIRÃO	STM	10 55 S	51 12 W	77051	01
TACURUBA, PONTA	PT	23 12 S	44 16 W	77035	02
TACURIÇA, RIO SEE TACARIÇA, RIO	STM	25 19 S	49 33 W	77042	00
TACURUBA, IGARAPÉ	STM	0 19 S	59 55 W	77015	01
TACURU	PPL	29 39 S	55 01 W	77041	01
TACURU	PPL	23 43 S	54 47 W	77041	01
TACURU, CACHOEIRA	FLLS	2 21 N	52 34 W	77000	01
TACURÚ TANDY SEE TACURU	PPL	23 43 S	54 47 W	77041	00
TACURUPUTENDI SEE TACURU	PPL	23 43 S	54 47 W	77041	00
TACUTU, RIO (BRAZIL):					
TACUTU RIVER (BRITISH GUIANA)	STM	1 01 N	60 27 W	77000	01
TACUTUCU, CACHOEIRA SEE TACURU, CACHOEIRA	FLLS	2 21 N	52 34 W	77000	00
TADARIMARA, RIO	STM	16 29 S	54 31 W	77041	01
TADARIMARÍ, RIO SEE TADARIMARA, RIO	STM	16 29 S	54 31 W	77041	00
TADELÂNDIA SEE TUDELÂNDIA	PPL	21 54 S	41 56 W	77035	00
TADERIMA SEE TAPERIMA	PPL	2 32 S	56 17 W	77015	00
TADEU	PPL	17 14 S	53 03 W	77052	01
TAFORA	PPL	20 34 S	56 36 W	77051	01
TAFU SEE TATU	PPL	22 05 S	41 29 W	77035	00
TAGAÇARA, RIO	STM	25 15 S	48 26 W	77062	01
TAGI SEE TAJI	PPL	8 44 S	45 52 W	77052	00
TAGI	PPL	22 47 S	55 29 W	77041	01
TAGUÁ	PPL	11 44 S	44 31 W	77032	01
TAGUÁ, RIBEIRÃO DO	STM	22 04 S	45 43 W	77033	02
TAGUÁ, SERRA DO	HLLS	25 04 S	51 14 W	77062	01
TAGUAÍ	PPL	23 27 S	49 29 W	77061	01
TAGUAJÉ SEE ITAGUAJÉ	PPL	22 37 S	51 59 W	77047	00
TAGUAPIRI SEE TAQUAPIRI	PPL	23 13 S	55 25 W	77041	00
TAGUARAÇU SEE TAQUARAÇU	PPL	19 40 S	43 41 W	77033	00
TAGUARAL VERDE, SERRA DO SEE TAQUARA VERDE, SERRA DA	HLLS	26 42 S	51 15 W	77043	00
TAGUARI, RIBEIRÃO	STM	22 46 S	55 01 W	77051	01
TAGUARIAIVA SEE TAQUARIVAÍ	PPL	23 55 S	48 41 W	77062	00
TAGUARUSSÚ SEE TAQUARAÇU	PPL	19 40 S	43 41 W	77033	00
TAGUARUSSÚ, RIO SEE TAQUARAÇU, RIO	STM	21 23 S	52 20 W	77064	00
TAGUARY, RIO SEE TAQUARI, RIO	STM	19 15 S	57 17 W	77041	00
TAGUATINGA	PPL	12 25 S	46 26 W	77047	01
TAGUATINGA, SERRA DA	HLL	12 20 S	46 28 W	77057	01
TAHIM SEE TAIM	PPL	32 33 S	52 35 W	77044	00
TAHURIMA SEE VERDE, RIO	STM	13 33 S	58 01 W	77041	00
TAHURIMA, RIO SEE VERDE, RIO	STM	13 33 S	58 01 W	77041	00
TAÍ	RSTP	21 51 S	41 15 W	77015	02
TAIAÇU	PPL	21 09 S	48 32 W	77061	01

APPROVED FOR RELEASE: 2007/02/20: CIA-RDP01-00707R000200050005-7

APPROVED FOR RELEASE: 2007/02/20: CIA-RDP01-00707R000200050005-7

TAIAÇU, CACHOEIRA	FLLS	1 25 N	60 04 W	77013	01
TAIAÇUÍ SEE BELÉM	PPL	6 11 S	57 32 W	77025	00
TAIAÇUÍ, ILHA SEE GRANDE DE TAIAÇUÍ, ILHA	ISL	1 12 S	51 51 W	77015	00
TAIAÇUPEBA	PPL	29 40 S	44 11 W	77041	01
TAIAÇUTUBA, ILHA	ISL	2 39 S	65 45 W	77013	01
TAIANA	PPL	18 17 S	55 39 W	77041	01
TAIAMÃ, CÓRREGO	STM	10 16 S	55 40 W	77051	01
TAIAMÃ, ILHA	ISL	10 16 S	55 40 W	77051	01
TAIANO, SERRA DO SEE TAIÃO, SERRA	UPLD	3 13 N	61 09 W	77014	00
TAIÃO, SERRA	UPLD	3 13 N	61 00 W	77014	01
TAIARI, IGARAPÉ	STM	0 42 N	67 29 W	77013	01
TAIASSUTUBA, ILHAS SEE TAIAÇUTUBA, ILHA	ISL	2 31 S	65 45 W	77013	00
TAIÇA	PPL	5 50 S	38 54 W	77029	01
TAIM	PPL	32 30 S	52 35 W	77044	01
TAIMBÉ	PPL	22 42 S	47 30 W	77041	02
TAINA, CACHOEIRA	FLLS	1 55 N	60 46 W	77013	01
TAINA, IGARAPÉ	STM	1 04 N	65 30 W	77013	01
TAINHAS	PPL	29 16 S	50 18 W	77044	01
TAINHAS, RIO	STM	28 58 S	50 30 W	77044	01
TAIÓ	PPL	27 06 S	49 59 W	77043	01
TAIÓ, RIO	STM	27 07 S	49 58 W	77043	01
TAIOBA, CÓRREGO	STM	17 36 S	40 31 W	77042	02
TAIOBA, CÓRREGO DO	STM	17 33 S	40 41 W	77042	01
TAIOBEIRAS	PPL	15 48 S	42 14 W	77043	01
TAIOBEIRAS, CÓRREGO	STM	15 41 S	41 58 W	77039	01
TAIOBEIRAS, RIBEIRÃO SEE TAIOBEIRAS, CÓRREGO	STM	15 41 S	41 58 W	77039	00
TAIOZINHO, RIO	STM	26 48 S	49 53 W	77043	01
TAIPA, RIO SEE TRAIRU, RIO	STM	9 58 S	37 01 W	77027	00
TAIPAPAS	RSTP	21 29 S	41 39 W	77039	02
TAIPAS	PPL	12 15 S	47 09 W	77043	01
TAIPINHA	PPL	28 52 S	42 37 W	77046	01
TAIPOCA	PPL	13 01 S	38 37 W	77032	02
TAIPU	PPL	5 37 S	35 36 W	77024	01
TAIPÚ SEE SÃO MIGUEL DE TAIPU	PPL	7 15 S	35 13 W	77025	00
TAIPU	PPL	12 38 S	38 05 W	77032	02
TAIPU-MIRIM, ILHA DO	ISL	13 56 S	38 57 W	77032	01
TAIPÚS, MORROS SEE TAIPUS, OUTEIROS DE	HLLS	13 58 S	38 57 W	77032	00
TAIPUS, OUTEIROS DE	HLLS	13 58 S	38 57 W	77032	00
TAIPUS HILLS SEE TAIPUS, OUTEIROS DE	HLLS	13 58 S	38 57 W	77032	00
TAIPETÁ	PPL	22 56 S	49 42 W	77035	01
TAIPUÇU SEE NORTE DO CARIM	PPL	10 45 S	48 07 W	77052	00
TAITINGA	PPL	12 59 S	39 08 W	77032	00
TAIUÁ, CACHOEIRA (BRAZIL) SAUT KAÏEOUA (FRENCH GUIANA)	FLLS	2 13 N	52 53 W	77000	01
TAIURASI SEE TAIURASI, CÓRREGO	STM	23 00 S	55 27 W	77051	00
TAIUVA	PPL	21 00 S	48 27 W	77041	01
TAJÁ	RSTP	21 52 S	46 41 W	77041	01
TAJÁ, IGARAPÉ	STM	0 40 S	56 51 W	77015	01
TAJAPURA, FURO SEE TAJAPURU, FURO DO	STMO	1 50 S	50 25 W	77015	00
TAJAPURIZINHO, RIO	STMO	1 46 S	50 43 W	77015	01
TAJAPURU, ESTREITO DE SEE TAJAPURU, FURO DO	STMO	1 50 S	50 25 W	77015	00
TAJAPURU, FURO DO	STMO	1 50 S	50 25 W	77015	01
TAJAPURU RIVER SEE TAJAPURU, FURO DO	STMO	1 50 S	50 25 W	77015	00
TAJAPURUSINHO, RIO SEE TAJAPURIZINHO, RIO	STMO	1 46 S	50 43 W	77015	00
TAJATUBA	PPL	9 45 S	44 54 W	77031	01
TAJAVÍ, RIO	STM	1 31 N	52 00 W	77016	01
TAJI	PPL	8 44 S	45 52 W	77032	02
TAJOPIRI, FURO SEE TAJAPURU, FURO DO	STMO	1 50 S	50 25 W	77015	00
TAJUBA	PPL	2 39 S	43 57 W	77021	01
TAKUTU RIVER SEE TACUTU, RIO	STM	3 01 N	60 29 W	77000	00
TALAREN SEE PORTA CAL	PPL	22 37 S	55 17 W	77041	00
TALÉ SEE AVATOU, RAPIDE	RPDS	2 52 N	52 26 W	77000	00
TALHADA	PPL	8 31 S	38 07 W	77036	02
TALHADA	PPL	9 24 S	37 26 W	77037	02
TALHADA	RSTP	9 28 S	37 45 W	77037	01
TALHADA, RIACHO	STMI	9 28 S	37 54 W	77037	02
TALHA DA CAATINGA SEE CAATINGA	PPL	9 24 S	37 27 W	77037	00

APPROVED FOR RELEASE: 2007/02/20: CIA-RDP01-00707R000200050005-7

APPROVED FOR RELEASE: 2007/02/20: CIA-RDP01-00707R000200050005-7

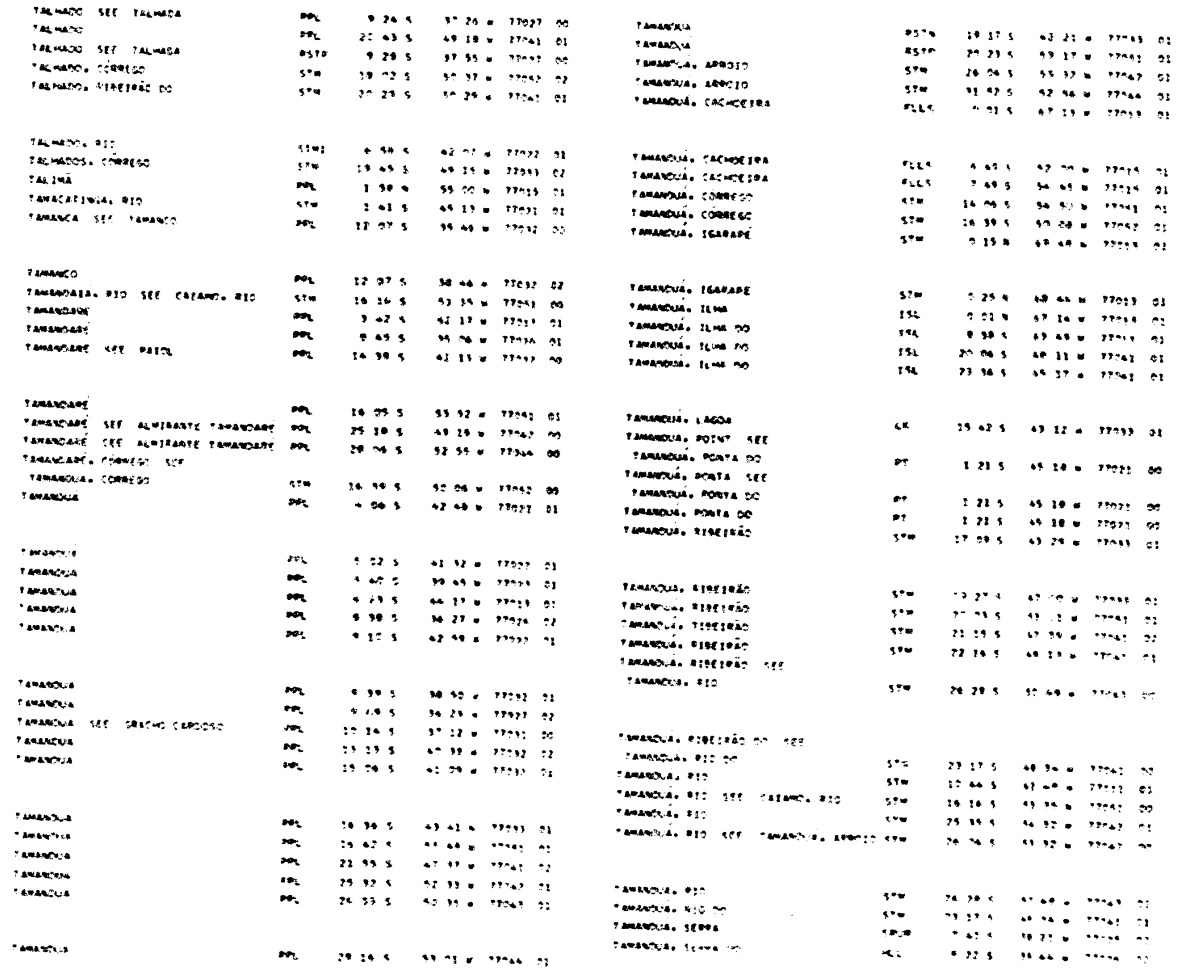

APPROVED FOR RELEASE: 2007/02/20: CIA-RDP01-00707R000200050005-7

APPROVED FOR RELEASE: 2007/02/20: CIA-RDP01-00707R000200050005-7

TAMANDUÁ, SERRA DO	MTS	26 29 S	55 29 W	77061	01
TAMANDUÁ, SERRA DO SEE COMPOSTA DO TAMANDUÁ, SERRA	SCAP	26 40 S	57 37 W	77067	00
TAMANDUÁ, VERGOTE	HLL	4 56 S	55 19 W	77033	01
TAMANDUÁ, VEREDA DO	STMI	17 30 S	46 55 W	77049	01
TAMANDUÁ, CACHOEIRA	FLLS	1 40 N	63 50 W	77013	01
TAMANDUÁPARÁ	PSTN	19 33 S	46 47 W	77031	01
TAMANDUÁZINHA SEE TAMANDUÁZINHO	RSTP	21 22 S	47 37 W	77041	00
TAMANDUÁZINHO	RSTP	21 22 S	47 37 W	77041	01
TAMANDUÉ, CACHUELA SEE ARARAS, CACHOEIRA DAS	FLLS	9 58 S	63 20 W	77000	00
TAMANDUVETÉ, RIBEIRÃO	STM	23 11 S	53 22 W	77042	01
TAMANIQUÁ	PPL	2 59 S	65 44 W	77013	01
TAMANQUEIRA	PPL	4 17 S	56 22 W	77035	01
TAMAQUARÉ, ILHA	ISL	2 59 S	60 31 W	77013	01
TAMAQUARI	PPL	1 02 N	69 19 W	77013	01
TAMAQUARI, CACHOEIRA	FLLS	1 14 N	65 19 W	77013	01
TAMAQUARI, ILHA	ISL	1 20 S	64 55 W	77013	01
TAMAQUARY, ILHA SEE TAMAQUARI, ILHA	ISL	0 20 S	64 55 W	77013	00
TAMAQUARÉ, ILHA SEE TAMAQUARY, ILHA	ISL	2 53 S	60 31 W	77013	00
TAMARA, IGARAPÉ	STM	10 49 S	62 55 W	77011	01
TAMARANA	PPL	23 41 S	51 06 W	77042	01
TAMARATI SEE ITAMBACATA	PPL	0 41 S	37 21 W	77027	00
TAMARINEIRA, RIBEIRÃO	STM	21 46 S	47 22 W	77031	01
TAMAZINEIRO	PPL	19 22 S	49 58 W	77041	01
TAMARU, LAGOA	LK	2 21 S	53 58 W	77015	01
TAMATÁU, LAGOA	LK	1 48 S	53 27 W	77015	01
TAMAYO SEE TOMOYO	PSTN	21 55 S	48 01 W	77041	00
TAMBAÇUÍ, IGARAPÉ SEE TAMBAQUI, IGARAPÉ	STM	1 44 S	51 40 W	77016	00
TAMBAÇU SEE TAMBAU	PPL	21 42 S	47 16 W	77041	00
TAMBAJUBÉ, ARROIO	STM	29 52 S	53 36 W	77044	01
TAMBAQUI	PPL	1 43 S	51 41 W	77016	01
TAMBAQUI	PPL	3 44 S	67 21 W	77013	01
TAMBAQUI	PPL	5 33 S	62 48 W	77015	01
TAMBAQUI, CACHOEIRA	FLLS	1 02 S	67 19 W	77013	01
TAMBAQUI, CACHOEIRA (BRAZIL)/ CACHUELA TAMBAQUI (BOLIVIA)	FLLS	9 48 S	65 33 W	77000	00
TAMBAQUI, CACHUELA SEE TAMBAQUI, CACHOEIRA	FLLS	9 48 S	65 33 W	77000	00
TAMBAQUI, FURO DO SEE TAMBAQUI, PARANÁ	STMI	3 29 S	44 08 W	77013	00
TAMBAQUI, IGARAPÉ	STM	1 44 S	51 40 W	77016	01
TAMBAQUI, IGAPAPÉ	STM	3 43 S	60 24 W	77017	01
TAMBAQUI, IGARAPÉ	STM	4 35 S	71 24 W	77013	01
TAMBAQUI, LAGO	LK	3 12 S	64 09 W	77013	01
TAMBAQUI, LAGO DO	LK	4 12 S	70 26 W	77013	01
TAMBAQUI, PARANÁ	STMA	3 29 S	44 08 W	77013	01
TAMBAQUI, RIO SEE TAMBAQUI, IGARAPÉ	STM	1 44 S	51 40 W	77016	00
TAMBARI SEE TAMBORIL	PPL	4 10 S	40 20 W	77023	00
TAMBAU	PPL	7 07 S	34 49 W	77025	02
TAMBAU	PPL	21 42 S	47 16 W	77041	01
TAMBAÚ, CORREGO	STM	16 48 S	50 46 W	77047	01
TAMBAÚ, PONTA DE	PT	7 06 S	34 49 W	77025	01
TAMBAU, RIO	STM	21 54 S	47 05 W	77041	01
TAMBÉ	PPL	7 25 S	35 06 W	77026	01
TAMBÉA, RIO SEE TAMBÉIA, RIO	STMI	7 33 S	35 06 W	77026	00
TAMBÉIA, RIO	STMI	7 33 S	35 06 W	77026	01
TAMBICUI SEE TAMBAQUI	PPL	4 19 S	42 48 W	77013	00
TAMBOARA	PPL	23 08 S	52 35 W	77047	01
TAMBOATÁ	PPL	7 48 S	35 43 W	77026	01
TAMBOR	PPL	8 10 S	36 37 W	77026	02
TAMBOR, MORRO DO SEE TAMBOR, SERRA DO	HLL	9 46 S	68 50 W	77032	00
TAMBOR, SERRA DO	HLL	9 46 S	68 50 W	77032	01
TAMBORES	PPL	8 30 S	36 45 W	77026	02
TAMBORETES, ILHAS	ISLS	26 04 S	48 31 W	77041	04
TAMBORIACO, RIO	STM	8 10 S	35 29 W	77012	01
TAMBORIL	PPL	3 47 S	41 19 W	77023	02
TAMBORIL	PPL	4 31 S	42 49 W	77021	01
TAMBORIL	PPL	4 30 S	67 20 W	77033	01
TAMBORIL	PPL	7 33 S	41 50 W	77022	01
TAMBORIL	PPL	4 31 S	42 46 W	77042	01

APPROVED FOR RELEASE: 2007/02/20: CIA-RDP01-00707R000200050005-7

APPROVED FOR RELEASE: 2007/02/20: CIA-RDP01-00707R000200050005-7

TAMBORIL	PPL	7 41 S	41 39 W	77027	01
TAMBORIL	PPL	8 04 S	37 54 W	77026	02
TAMBORIL SEE TAMBARI	PPL	17 36 S	43 34 W	77032	00
TAMBORIL	PPL	11 14 S	41 24 W	77032	01
TAMBORIL	PPL	13 55 S	42 09 W	77032	01
TAMBORIL	PPL	15 36 S	40 52 W	77032	01
TAMBORIL	PPL	15 57 S	43 55 W	77033	01
TAMBORIL	PPL	16 10 S	40 53 W	77033	02
TAMBORIL, CORREGO	STM	16 56 S	45 26 W	77032	01
TAMBORIL, CORREGO	STM	17 39 S	41 54 W	77033	02
TAMBORIL, CORREGO	STM	18 40 S	50 13 W	77032	01
TAMBORIL, CORREGO	STM	19 09 S	46 03 W	77033	01
TAMBORIL, CORREGO	STM	19 21 S	50 08 W	77033	02
TAMBORIL, CORREGO DO	STM	16 31 S	41 20 W	77033	02
TAMBORIL, RIACHO	STMI	7 17 S	44 21 W	77032	02
TAMBORIL, RIACHO DO	STMI	7 52 S	37 53 W	77026	01
TAMBORIL, RIACHO DO	STMI	13 40 S	42 41 W	77032	01
TAMBORIL, RIBEIRÃO	STM	16 18 S	46 57 W	77033	01
TAMBORIL, SERRA DO	HILL	9 22 S	42 10 W	77032	01
TAMBORILZINHO	PPL	16 35 S	44 19 W	77033	01
TAMBORÓ	PPL	13 14 S	41 44 W	77032	02
TAMBURI	PPL	10 36 S	43 39 W	77032	01
TAMBURI	PPL	11 [illegible] S	42 [illegible] W	77033	01
TAMBURI	PPL	13 00 S	40 32 W	77032	01
TAMBURI VELHO	PPL	12 59 S	40 36 W	77032	02
TAMBURY SEE TAMBURI	PPL	13 00 S	40 32 W	77032	00
TAMENAUA, SERRA	HILL	7 30 S	44 46 W	77013	01
TAMERIAMBA, CACHOEIRA SEE TAREMAIMBA, CACHOEIRA DO	FLLS	7 55 S	52 52 W	77015	00
TAMIRA, ITABAPE	STM	3 08 N	49 01 W	77033	01
TAMITATOALA, RIO SEE MATOVI, RIO	STM	11 56 S	53 36 W	77041	00
TAMITATOALA, RIO SEE MATOVI, RIO	STM	11 56 S	53 36 W	77041	00
TAMOÁ SEE TAUOÁ	PPL	21 58 S	57 44 W	77041	00
TAM [illegible]	PPL	4 18 S	36 19 W	77027	02
T [illegible] RIO	MSTR	21 59 S	48 04 W	77041	02
TAM [illegible]	PPL	22 42 S	42 02 W	77049	01

TAMU, CACHOEIRA	FLLS	0 07 S	67 37 W	77019	01
TANABI	PPL	20 37 S	49 37 W	77041	01
TANABY SEE TANABI	PPL	20 37 S	49 37 W	77041	00
TANAI, SERRA	UPLD	3 15 N	61 10 W	77014	01
TANAJARI, FURO SEE TAUAJARI, FURO	STMD	0 39 S	50 42 W	77015	00
TANAJURA, CACHOEIRA	FLLS	11 14 S	61 19 W	77011	01
TANARI, RIO SEE TAJARI, RIO	STM	7 42 S	51 11 W	77019	00
TANARU, RIO	STM	12 28 S	61 02 W	77011	00
TANAUÃ, ISABAPE	STM	3 55 S	47 11 W	77019	01
TANAUÃ, ILHA	ISL	3 53 S	47 07 W	77019	01
TANAUÃ, LAGO	LK	3 57 S	47 15 W	77019	01
TANAUY, CACHOEIRA SEE TAUAUY, CACHOEIRA	FLLS	11 21 S	69 29 W	77017	00
TANAUY, RIBEIRÃO SEE TAUAUY, RIBEIRÃO	STM	11 19 S	66 28 W	77031	00
TANCREDINHO	PPL	19 38 S	40 45 W	77034	01
TANGA, CACHOEIRA	FLLS	1 20 N	62 27 W	77016	01
TANGARA	PPL	6 11 S	35 49 W	77024	01
TANGARA	PPL	27 08 S	51 13 W	77043	01
TANGARA	MSTR	19 52 S	47 51 W	77037	01
TANGARA, RIBEIRÃO	STM	23 36 S	50 51 W	77042	02
TANGARAPE, RIO	STM	2 19 N	52 30 W	77016	01
TANGIL	PPL	9 26 S	36 18 W	77027	01
TANGUA	PPL	22 44 S	42 43 W	77044	01
TANGUEIRA SEE MARANGUAPE, RIO	STM	3 42 S	38 35 W	77023	00
TANGUI, RIO	STM	20 19 S	40 21 W	77034	02
TANGURO, RIBEIRÃO	STM	12 36 S	52 54 W	77051	01
TANGURO, RIO SEE TANGURO, RIBEIRÃO	STM	12 36 S	52 56 W	77051	00
TANHAÇU	PPL	14 01 S	41 17 W	77032	01
TANIGUÁ	STM	24 15 S	46 55 W	77041	00
TANQUE	PPL	7 45 S	40 53 W	77022	01
TANQUE	PPL	8 13 S	41 43 W	77032	01
TANQUE		9 11 S	37 21 W	77027	02
TANQUE SEE RETIRO	PPL	9 20 S	38 20 W	77037	00
TANQUE	PPL	9 31 S	43 19 W	77042	01
TANQUE	PPL	10 14 S	41 43 W	77042	01
TANQUE	PPL	12 26 S	38 24 W	77042	02
TANQUE	PPL	13 01 S	9 06 W	77042	01

APPROVED FOR RELEASE: 2007/02/20: CIA-RDP01-00707R000200050005-7

APPROVED FOR RELEASE: 2007/02/20: CIA-RDP01-00707R000200050005-7

TANQUE SEE MORRO HORIZONTE	PPL	14 08 S	39 22 W	77032	00	TANQUE NOVO, RIACHO	STM1	6 56 S	42 19 W	77022	01
TANQUE	PPL	14 30 S	41 04 W	77032	01	TANQUE NOVO, RIACHO DO	STM1	6 55 S	40 49 W	77022	01
TANQUE	PPL	15 11 S	40 23 W	77051	00	TANQUE PRACATI, LAGO	LK	7 05 S	43 50 W	77022	02
TANQUE	PPL	15 57 S	36 33 W	77051	01	TANQUE REAL, RIACHO DO	STM1	9 40 S	42 02 W	77032	01
TANQUE	PPL	16 03 S	44 30 W	77033	01	TANQUES	PPL	6 04 S	38 49 W	77023	01
TANQUE	PPL	18 05 S	45 37 W	77033	01	TANQUES SEE TANQUE	PPL	18 05 S	45 37 W	77033	00
TANQUE	PPL	20 30 S	40 29 W	77034	02	TANQUES, RIACHO	STM1	7 41 S	39 21 W	77023	01
TANQUE	PPL	21 15 S	43 51 W	77033	02	TANQUE VELHO	PPL	9 25 S	42 21 W	77032	01
TANQUE, LAGOA DO	LK	10 25 S	40 24 W	77032	01	TANQUE VELHO	PPL	9 55 S	40 44 W	77032	01
TANQUE, RIACHO	STM1	9 34 S	37 13 W	77027	02	TANQUINHO	PPL	7 13 S	40 56 W	77027	01
TANQUE, RIO SEE TANQUE, RIACHO	STM1	9 34 S	37 13 W	77027	00	TANQUINHO	PPL	9 14 S	37 08 W	77026	02
TANQUE BRAVO	PPL	13 56 S	41 46 W	77032	02	TANQUINHO	PPL	9 26 S	41 23 W	77032	01
TANQUE DA CANCELA, RIACHO SEE TANQUE DA CANCELA, RIO	STM	13 01 S	40 24 W	77032	00	TANQUINHO	PPL	10 47 S	39 32 W	77032	01
TANQUE DA CANCELA, RIO	STM	13 01 S	40 24 W	77032	01	TANQUINHO	PPL	11 24 S	41 53 W	77032	01
TANQUE DA PEDRA SEE TANQUE DE PEDRA	PPL	9 37 S	37 09 W	77031	00	TANQUINHO	PPL	11 58 S	39 06 W	77032	01
						TANQUINHO	PPL	12 23 S	39 18 W	77032	02
						TANQUINHO	PPL	12 28 S	41 16 W	77032	02
TANQUE D'ARCA	PPL	9 32 S	36 26 W	77027	01	TANQUINHO	PPL	12 30 S	41 16 W	77032	02
TANQUE D'AREIA SEE TANQUE D'ARCA	PPL	9 32 S	36 26 W	77027	00	TANQUINHO	PPL	12 30 S	41 16 W	77032	01
TANQUE DE PEDRA	PPL	9 37 S	37 09 W	77031	02	TANQUINHO	PPL	12 34 S	42 15 W	77032	01
TANQUE DE PEDRAS	PPL	12 37 S	39 19 W	77032	02						
TANQUE DE ROSAS, LAGO	LK	6 58 S	43 54 W	77022	02						
						TANQUINHO	PPL	12 42 S	39 43 W	77032	01
						TANQUINHO	PPL	13 14 S	41 33 W	77032	01
TANQUE DE SERZALA	PPL	12 23 S	38 49 W	77032	02	TANQUINHO	PPL	22 34 S	47 34 W	77041	01
TANQUE DO BARREIRO	PPL	12 45 S	38 56 W	77032	02	TANQUINHO	PPL	22 48 S	47 00 W	77041	01
TANQUE DO LAJEDO	PPL	11 19 S	40 07 W	77032	02	TANQUINHO, SERRA DO	SPLN	22 12 S	46 09 W	77032	01
TANQUE DO MEIO SEE ITURENA	PPL	2 54 S	39 58 W	77023	00						
TANQUE FUNDO	PPL	15 36 S	36 14 W	77051	01						
						TANQUINHO DE BAIXO	PPL	9 15 S	37 08 W	77026	02
						TANQUINHO DE CIMA	PPL	9 15 S	37 09 W	77026	01
TANQUE GRANDE	PPL	13 33 S	39 58 W	77032	02	TANQUINHOS	PPL	9 49 S	35 54 W	77026	01
TANQUE GRANDE	PPL	16 07 S	36 32 W	77051	01	TANQUINHO SEE TANQUINHO	PPL	12 34 S	42 15 W	77032	00
TANQUE NOVO	PPL	6 53 S	42 45 W	77022	01	TAPA	PPL	16 19 S	36 42 W	77041	01
TANQUE NOVO	PPL	8 24 S	42 55 W	77022	02						
TANQUE NOVO	PPL	9 13 S	42 19 W	77022	01						
						TAPACIS, ILHA SEE ITAPACIS, ILHA DE	ISL	22 46 S	43 06 W	77036	00
TANQUE NOVO	PPL	9 30 S	39 58 W	77032	01	TAPACU, IGARAPE	STM	1 59 S	51 31 W	77019	01
TANQUE NOVO	PPL	9 54 S	37 44 W	77031	02	TAPADO, IGARAPE	STM	9 54 S	63 42 W	77011	01
TANQUE NOVO	PPL	10 48 S	44 08 W	77032	01	TAPADO, IGARAPE DO	STM	11 22 S	65 19 W	77011	01
TANQUE NOVO	PPL	11 07 S	37 50 W	77031	01	TAPAGE, PONTA DO SEE ITAPAGE, PONTA DE	PT	2 51 S	42 21 W	77023	00
TANQUE NOVO	PPL	13 33 S	42 31 W	77032	01						
TANQUE NOVO	PPL	16 16 S	36 45 W	77051	01	TAPAGEM	PPL	13 58 S	41 19 W	77032	02

APPROVED FOR RELEASE: 2007/02/20: CIA-RDP01-00707R000200050005-7

APPROVED FOR RELEASE: 2007/02/20: CIA-RDP01-00707R000200050005-7

BLANK PAGE

APPROVED FOR RELEASE: 2007/02/20: CIA-RDP01-00707R000200050005-7

APPROVED FOR RELEASE: 2007/02/20: CIA-RDP01-00707R000200050005-7

-CONTINUED-

APPROVED FOR RELEASE: 2007/02/20: CIA-RDP01-00707R000200050005-7

APPROVED FOR RELEASE: 2007/02/20: CIA-RDP01-00707R000200050005-7

GAZETTEER

BRAZIL

19 OF 20

FSTC



MICROCOPY RESOLUTION TEST CHART

XST HQ FORM 58 (13 FEB 80)

APPROVED FOR RELEASE: 2007/02/20: CIA-RDP01-00707R000200050005-7

APPROVED FOR RELEASE: 2007/02/20: CIA-RDP01-00707R000200050005-7

TAPAGEM, LAGO	LK	1	26	S	56	45	W	77015	01	TAPERA	PPL	9	52	S	61	47	W	77014	01
TAPAGEM, LAGOA DA	LK	9	12	S	62	26	W	77022	01	TAPERA	PPL	9	55	S	67	27	W	77013	01
TAPAIUNA	PPL	2	34	S	60	50	W	77014	01	TAPERA	PPL	6	16	S	63	55	W	77021	01
TAPAIÚNA, CACHOEIRA	FLLS	1	11	S	62	24	W	77014	01	TAPERA	PPL	6	51	S	61	31	W	77022	01
TAPAIÚNA, CACHOEIRA	FLLS	0	13	S	54	00	W	77015	01	TAPERA	PPL	7	52	S	57	52	W	77026	01
TAPAIÚNA, ILHA	ISL	2	54	S	55	05	W	77015	01	TAPERA	PPL	8	01	S	63	14	W	77027	02
TAPAIÚNA, LAGO	LK	3	23	S	58	16	W	77013	01	TAPERA	PPL	8	26	S	58	04	W	77027	02
TAPAIÚNA, RIBEIRÃO	STM	10	47	S	55	56	W	77041	01	TAPERA	PPL	8	44	S	59	02	W	77032	01
TAPAIUNA, RIO SEE TAPAIUNA, RIBEIRÃO	STM	10	47	S	55	56	W	77051	00	TAPERA	PPL	8	54	S	58	36	W	77032	01
TAPAIÚNA, RIO SEE SÃO VENCESLAU, RIO	STM	12	10	S	56	56	W	77041	00	TAPERA	PPL	9	22	S	63	55	W	77022	02
TAPAJÃO, CÓRREGO	STM	19	14	S	49	09	W	77033	01	TAPERA	PPL	9	29	S	58	16	W	77027	02
TAPAJÓS, RIO	STM	2	24	S	54	41	W	77000	01	TAPERA	PPL	9	36	S	60	45	W	77026	01
TAPAJÓZ, RIO SEE TAPAJÓS, RIO	STM	2	24	S	54	41	W	77040	00	TAPERA	PPL	9	39	S	56	19	W	77027	01
TAPA-OLHO	PPL	13	41	S	47	15	W	77052	01	TAPERA	PPL	9	57	S	57	05	W	77027	02
TAPA-OLHO, CÓRREGO	STM	13	45	S	47	10	W	77057	01	TAPERA	PPL	10	09	S	56	48	W	77027	01
TAPARÁ	PPL	1	38	S	52	05	W	77015	01	TAPERA	PPL	12	20	S	58	57	W	77052	01
TAPARÁ	PPL	2	02	S	49	36	W	77015	01	TAPERA	PPL	12	21	S	59	16	W	77052	01
TAPARÁ, RIO	STM	0	25	S	61	46	W	77014	01	TAPERA	PPL	12	23	S	63	12	W	77032	01
TAPARÁ, SERRA DO	UPLD	2	45	S	52	15	W	77015	01	TAPERA	PPL	12	29	S	44	08	W	77052	01
TAPARARECO, SIERRA SEE TAPIRAPECÓ, SERRA	MTS	1	10	N	65	00	W	77030	00	TAPERA	PPL	12	30	S	59	13	W	77057	02
TAPAPI, LAGO	LK	2	30	S	54	57	W	77015	01	TAPERA	PPL	13	01	S	58	49	W	77052	02
TAPARU, IGARAPÉ SEE TAPACU, IGARAPÉ	STM	1	59	S	51	51	W	77015	00	TAPERA	PPL	13	24	S	63	29	W	77052	01
TAPARUBA	PPL	19	49	S	41	57	W	77033	01	TAPERA	PPL	14	22	S	62	38	W	77052	01
TAPATINGAÍ, ARROIO SEE TAPATINGAÍ, ARROIO	STM	30	05	S	52	26	W	77044	00	TAPERA	PPL	14	42	S	63	47	W	77032	01
TAPAUÁ	PPL	5	45	S	64	23	W	77013	01	TAPERA SEE PESQÉ	PPL	15	58	S	62	28	W	77041	00
TAPAUÁ, RIO	STM	5	40	S	64	21	W	77013	01	TAPERA SEE CONCEIÇÃO	PPL	15	59	S	60	18	W	77051	00
TAPE	PPL	13	08	S	41	49	W	77032	02	TAPERA	PPL	17	45	S	59	18	W	77052	02
TAPECU	PPL	20	05	S	40	24	W	77034	02	TAPERA	PPL	20	29	S	61	06	W	77044	02
TAPEJARA	PPL	29	41	S	52	53	W	77042	01	TAPERA	PPL	21	45	S	61	49	W	77015	01
TAPEJARA	PPL	28	04	S	52	00	W	77044	01	TAPERA	PPL	21	47	S	61	23	W	77015	02
TAPEJARA, RIO	STM	28	01	S	52	07	W	77044	01	TAPERA	PPL	22	12	S	57	02	W	77051	01
TAPERUÉ, CACHOEIRA	FLLS	0	48	N	54	17	W	77015	01	TAPERA	PPL	28	08	S	51	11	W	77044	01
TAPERA	PPL	0	11	S	64	04	W	77013	01	TAPERA	PPL	28	38	S	52	52	W	77044	01
										TAPERA, CÓRREGO	STM	16	52	S	50	41	W	77042	02
										TAPERA, CÓRREGO	STM	19	16	S	50	17	W	77033	01
										TAPERA, CÓRREGO	STM	21	19	S	55	18	W	77051	01

APPROVED FOR RELEASE: 2007/02/20: CIA-RDP01-00707R000200050005-7

APPROVED FOR RELEASE: 2007/02/20: CIA-RDP01-00707R000200050005-7

TAPERA, CÓRREGO DA	STH	14 35 S	57 39 W	77041	01	TAPERA DO PEDROZO SEE								
TAPERA, IGARAPÉ	STH	4 53 S	57 45 W	77013	01	TAPERA DO PEDROSO	PPL	17 17 S	55 21 W	77051	00			
TAPERA, ILHA	ISL	1 58 S	51 27 W	77015	01	TAPERA DO PINDAHYVAL SEE PINDAIVAL	PPL	17 05 S	54 13 W	77051	00			
TAPERA, ILHA DA	ISL	9 42 S	41 56 W	77032	01	TAPERA DO PINDAÍVAL SEE PINDAIVAL	PPL	17 05 S	54 13 W	77041	00			
TAPER.., LAGOA	LGN	20 27 S	40 21 W	77034	01	TAPERA DO RETIRO SEE IBACEMA	PPL	9 48 S	61 58 W	77011	00			
						TAPERA DO VALERIO SEE VALÉRIO	PPL	17 19 S	55 52 W	77051	00			
TAPERA, LAGOA DA	LK	6 34 S	44 24 W	77021	01									
TAPERA, LAGOA DA	LK	30 29 S	50 23 W	77044	02	TAPERA DO VICENTE SEE SÃO VICENTE	PPL	18 19 S	55 40 W	77051	00			
TAPERA, PONTA DA	PT	27 06 S	48 37 W	77043	04	TAPERA ESPÍRITO SANTO	PPL	16 44 S	55 32 W	77041	01			
TAPERA, RIACHO	STMI	7 58 S	36 11 W	77026	01	TAPERÃO	PPL	19 09 S	48 45 W	77011	02			
TAPERA, RIACHO DA	STMI	4 31 S	48 56 W	77023	01	TAPERA PEQUERIZAL	PPL	13 40 S	55 04 W	77051	01			
						TAPERA PESQE SEE PESQE	PPL	15 08 S	60 28 W	77051	00			
TAPERA, RIACHO DA	STMI	9 14 S	37 12 W	77040	01									
TAPERA, RIBEIRÃO	STH	16 41 S	50 51 W	77052	01	TAPERA QUINCA DE SANTANA	PPL	17 20 S	55 22 W	77051	01			
TAPERA, RIBEIRÃO DA	STH	20 23 S	52 37 W	77051	01	TAPERA QUINCA DO SAO ANNA SEE								
TAPERA, RIO	STH	8 20 S	35 01 W	77026	01	TAPERA QUINCA DE SANTANA	PPL	17 20 S	55 22 W	77051	00			
TAPERA, RIO	STH	28 06 S	49 51 W	77043	01	TAPERA RIVARI	PPL	16 45 S	56 03 W	77051	01			
						TAPERA SÃO JOSÉ SEE SÃO JOSÉ	PPL	20 54 S	56 22 W	77051	00			
TAPERA, SERRA DA	MLLS	16 05 S	42 53 W	77033	01	TAPERA SERVIÇO DE PEDRE	PPL	16 42 S	55 17 W	77051	01			
TAPERA, SERRA DA	UPLD	7 18 S	41 12 W	77022	01									
TAPERABA	PPL	0 05 N	51 58 W	77016	01	TAPERA VIVARI SEE TAPERA RIVARI	PPL	16 45 S	56 03 W	77051	00			
TAPERA CAMAIORÉ SEE						TAPERÉ, ARROIO	STH	30 12 S	52 48 W	77044	02			
ALDEIA ZAMAICARA	PPL	16 39 S	56 33 W	77051	00	TAPEREBÁ	PPL	3 39 N	51 12 W	77016	01			
TAPERA CHICO ANTONIO SEE						TAPEREBÁ, LAGO	LK	2 06 S	56 11 W	77019	01			
CHICO ANTÔNIO	PPL	16 42 S	57 17 W	77051	00	TAPEQI	RSTP	12 45 S	39 10 W	77042	01			
TAPERA CURARÉ	PPL	3 23 S	51 55 W	77015	01	TAPERIBA	PPL	0 52 S	47 49 W	77015	01			
TAPERA DA ALDEIA PIQUIRIZAL SEE						TAPERIBA	PPL	2 32 S	54 17 W	77019	01			
TAPERA PEQUERIZAL	PPL	13 40 S	55 04 W	77051	00	TAPERÓA	PPL	7 12 S	36 49 W	77029	01			
TAPERA DA PEDROSO SEE						TAPERÓA	PPL	13 31 S	39 06 W	77032	01			
TAPERA DO PEDROSO	PPL	17 17 S	55 21 W	77051	00	TAPERÓA, ARROIO SEE								
TAPERA DE CIMA	PPL	4 32 S	48 33 W	77023	01	TAPERÉA, ARROIO	STH	30 12 S	52 48 W	77044	00			
TAPERA DE PARECIS	PPL	14 14 S	56 46 W	77051	01									
						TAPERÓA, RIBEIRÃO SEE TAPERÓA, RIO	STMI	7 31 S	36 14 W	77025	00			
TAPERA DE SÃO JOAQUIM SEE						TAPERÓA, RIO	STMI	7 31 S	36 14 W	77025	01			
SÃO JOAQUIM	PPL	9 58 S	36 38 W	77027	00	TAPERUÁ SEE TAPERÓA	PPL	13 31 S	39 06 W	77032	00			
TAPERA DO JERÔNIMO	PPL	0 49 N	55 48 W	77015	01	TAPERUABA	PPL	4 03 S	39 55 W	77023	01			
TAPERA DO MATMIAS SEE						TAPES	PPL	30 40 S	51 23 W	77044	01			
TAPERA DO MATIAS	PPL	14 35 S	58 23 W	77041	00									
TAPERA DO MATIAS	PPL	14 35 S	58 23 W	77051	01									
TAPERA DO PEDROAO SEE						TAPES, PONTA DE	PT	30 44 S	51 17 W	77044	01			
TAPERA DO PEDROSO	PPL	17 17 S	55 21 W	77051	00	TAPES, PONTA DOS SEE								
						TAPES, PONTA DE	PT	30 56 S	51 19 W	77044	00			
						TAPES, SACO DE	BAY	30 42 S	51 21 W	77044	01			
TAPERA DO PEDROSO	PPL	17 17 S	55 21 W	77041	01	TAPES, SERRA DOS SEE								
						SANTO ANTÔNIO, COXILHA DE	MLLS	31 20 S	53 00 W	77044	00			

APPROVED FOR RELEASE: 2007/02/20: CIA-RDP01-00707R000200050005-7

APPROVED FOR RELEASE: 2007/02/20: CIA-RDP01-00707R000200050005-7

TAPETE, CÓRREGO	STM	15 21 S	41 44 W	77033	01
TAPEVA, ILHA SEE ITAPEVA, ILHA					
TAPI, CACHOEIRA SEE TAPIÚ, CACHOEIRA DO	FLLS	0 06 S	56 01 W	77015	00
TAPIARÁ	PPL	7 12 S	72 45 W	77013	01
TAPICURÚ, RIO SEE ITAPICURU, RIO	STMI	11 47 S	37 32 W	77052	00
TAPIÇIRA, CACHOEIRA	FLLS	0 11 N	69 20 W	77013	01
TAPIIRA, IGARAPÉ	STM	4 11 S	70 40 W	77013	01
TAPIIRAPECO SEE TAPIRAPECÓ, SERRA	MTS	1 10 N	65 00 W	77000	00
TAPIMAS	PPL	21 27 S	48 49 W	77041	01
TAPIOCA, CACHOEIRA DA	FLLS	9 35 S	49 40 W	77015	01
TAPIPACÓ, IGARAPÉ	STM	1 57 N	54 05 W	77016	01
TAPIR	RSTN	21 03 S	47 01 W	77033	01
TAPIÇ, CACHOEIRA	FLLS	9 30 S	56 46 W	77051	01
TAPIRA	PPL	1 23 N	68 01 W	77013	01
TAPIRA	PPL	6 57 S	36 55 W	77035	01
TAPIRA	PPL	19 55 S	46 49 W	77033	01
TAPIRA, IGARAPÉ	STM	0 09 N	69 00 W	77013	01
TAPIRA, RIO	STM	6 57 S	36 55 W	77035	01
TAPIRACANGA	PPL	12 18 S	46 32 W	77032	01
TAPIRAMUÍ, RIO	STM	23 12 S	53 05 W	77042	01
TAPIRAÍ	PPL	19 52 S	44 01 W	77033	01
TAPIRAÍ	PPL	23 57 S	47 29 W	77041	01
TAPIRAIN	PPL	0 25 S	36 10 W	77026	01
TAPIRAÍPE	PPL	12 13 S	40 45 W	77032	01
TAPIRANA	PPL	14 12 S	39 36 W	77032	01
TAPIRANA	PPL	14 47 S	40 45 W	77032	01
TAPIRANGUÁ	PPL	11 51 S	40 47 W	77032	01
TAPIRANGA	PPL	11 26 S	40 24 W	77032	01
TAPIRAPÉ, RIO	STM	10 41 S	50 38 W	77041	01
TAPIRAPÉ, SERRA DO	MT	10 27 S	51 29 W	77051	01
TAPIRAPECÓ, SERRA (BRAZIL) SIERRA TAPIRA PECÓ (VENEZUELA)	MTS	1 10 N	65 00 W	77000	01
TAPIRA PECÓ, SIERRA SEE TAPIRAPECÓ, SERRA	MTS	1 10 N	65 00 W	77000	00
TAPIRAPÉS, RIO SEE TAPIRAPÉ, RIO	STM	10 41 S	50 38 W	77051	00
TAPIRAPUÃ SEE TAPIRAPUÃ	PPL	14 51 S	57 45 W	77051	00
TAPIRAPUÃ	PPL	14 51 S	57 45 W	77051	01
TAPIRAPUÃ, SERRA DO	UPLD	14 45 S	57 35 W	77041	01
TAPIRAPUÃ, SERRA DO SEE TAPIRAPUÃ, SERRA DO	UPLD	14 45 S	57 35 W	77041	00
TAPIRATIBA	PPL	21 20 S	46 45 W	77041	01
TAPIRATIBA SEE ITAIQUARA	RSTN	21 29 S	46 40 W	77041	00
TAPIRI, CACHOEIRA DO	FLLS	9 04 S	56 02 W	77015	01
TAPIROPÃN, SERRA DO SEE TAPIRAPUÃ, SERRA DO	UPLD	14 45 S	57 35 W	77041	00
TAPIRU	PPL	6 03 S	64 13 W	77013	01
TAPIRU, CACHOEIRA	FLLS	10 20 S	64 36 W	77011	01
TAPIQUARA SEE TAPERUABA	PPL	4 03 S	39 59 W	77039	00
TAPIRUSSU SEE ITAPIRUÇU	PPL	21 20 S	42 27 W	77053	00
TAPITANGA, ILHA SEE TIPITINGA, ILHA	ISL	26 52 S	48 35 W	77043	00
TAPITI, RIO	STM	2 10 N	52 07 W	77016	01
TAPIÚ, CACHOEIRA DO	FLLS	0 06 S	56 01 W	77015	01
TAPIÚ, PARANÁ	CHRS	2 42 S	65 11 W	77013	01
TAPIZI, ARROIO	STM	30 38 S	52 52 W	77364	01
TAPORA SEE TAPERA	PPL	9 57 S	37 05 W	77027	00
TAPUÁ, PONTA DO	PT	23 34 S	45 13 W	77041	02
TAPUÍ	PPL	23 58 S	52 54 W	77042	01
TAPUIA	PPL	9 52 S	36 13 W	77027	02
TAPUIA	PPL	9 51 S	46 48 W	77071	02
TAPUIA	PPL	14 06 S	39 25 W	77032	01
TAPUIA, IGARAPÉ	STM	0 07 N	67 15 W	77013	01
TAPUIÁ, IGARAPÉ SEE TOQUIÁ, IGARAPÉ	STM	1 48 S	68 44 W	77013	00
TAPUIA, ILHA	ISL	1 03 S	50 41 W	77015	00
TAPUIA, RIACHO DO	STM	9 47 S	37 19 W	77027	02
TAPUIA, SERRA DA	UPLD	6 06 S	35 57 W	77024	01
TAPUIARÁ	PPL	5 06 S	38 55 W	77029	01
TAPUIAS	PPL	13 34 S	38 59 W	77032	02
TAPUIAS, SERRA DAS	SPUR	6 52 S	41 20 W	77022	01
TAPUIO SEE SÃO MIGUEL DO TAPUIO	PPL	5 30 S	41 22 W	77022	00
TAPUIO	PPL	6 36 S	64 40 W	77021	01
TAPUIO	PPL	8 09 S	48 04 W	77026	01
TAPUIO	PPL	9 03 S	37 28 W	77027	02
TAPUIO	PPL	9 11 S	37 07 W	77026	02

APPROVED FOR RELEASE: 2007/02/20: CIA-RDP01-00707R000200050005-7

APPROVED FOR RELEASE: 2007/02/20: CIA-RDP01-00707R000200050005-7

TAPUIO	PPL	9 24 S	48 37 W	77026	01	TAQUAPIRI	PPL	23 13 S	55 25 W	77051	01
TAPUIO, RIACHO	STM	7 39 S	39 49 W	77095	01	TAQUARA	PPL	0 40 N	66 51 W	77013	01
TAPUIO, RIACHO DO	STM	5 27 S	37 40 W	77024	01	TAQUARA SEE NIRAMBÉ	PPL	3 49 S	38 41 W	77023	00
TAPUIO, RIACHO DO	STMI	8 26 S	38 31 W	77026	02	TAQUARA	PPL	5 17 S	56 45 W	77019	01
TAPUIO, RIBEIRÃO	STM	6 01 S	47 06 W	77021	01	TAQUARA	PPL	7 30 S	36 51 W	77029	01
TAPUIO, RIO	STM	3 41 S	44 16 W	77021	01	TAQUARA	PPL	9 22 S	36 32 W	77027	02
TAPUIO, RIO	STM	5 36 S	43 36 W	77021	01	TAQUARA	PPL	9 44 S	36 28 W	77027	02
TAPUIO, SERRA DO	MTL	6 03 S	36 45 W	77024	01	TAQUARA	PPL	9 56 S	69 19 W	77011	00
TAPUIO, SERRA DO	MTL	7 14 S	38 03 W	77025	01	TAQUARA	PPL	13 01 S	41 37 W	77032	02
TAPUIO, SERRA DO	UPLD	11 15 S	48 30 W	77052	01	TAQUARA SEE TAQUARAS	PPL	18 04 S	48 09 W	77034	00
TAPUIOS, RIO DOS SEE TAPUIO, RIACHO DO	STM	5 27 S	37 40 W	77024	00	TAQUARI	PPL	24 41 S	50 10 W	77042	01
TAPUIPANA	PPL	19 09 S	47 55 W	77033	01	TAQUARA	PPL	25 17 S	49 42 W	77042	01
TAPULAS, SERRA DAS SEE TAPUIAS, SERRA DAS	SPUR	4 52 S	41 20 W	77022	00	TAQUARA	PPL	29 15 S	53 30 W	77044	01
TAPURAÇUARA SEE TAPURUCUARÁ	PPL	0 24 S	65 02 W	77013	00	TAQUARA	PPL	29 39 S	50 47 W	77044	01
TAPURAPECA SEE TAPIRAPECÓ, SERRA	MTS	1 10 N	65 00 W	77000	00	TAQUARÁ SEE SANTA CECÍLIA DO PAVÃO	PPL	25 32 S	50 45 W	77042	00
TAPURA-PECO, SERRA SEE TAPIRAPECÓ, SERRA	MTS	1 10 N	65 00 W	77000	00	TAQUARÃ SEE TAQUARI	PPL	14 57 S	47 12 W	77052	00
TAPURARU, IGARAPÉ	STM	2 15 N	52 49 W	77016	01	TAQUARA, ARROIO	STM	22 24 S	54 54 W	77051	01
TAPURENA, CACHOEIRA	FLLS	0 00 N	53 01 W	77040	01	TAQUARA, CÓRREGO	STM	13 46 S	56 30 W	77051	01
TAPURU	PPL	4 18 S	41 47 W	77013	01	TAQUARA, CÓRREGO	STM	15 36 S	52 09 W	77051	01
TAPURU SEE SÃO SEBASTIÃO DE TAPURU	PPL	6 33 S	62 20 W	77015	00	TAQUARA, CÓRREGO SEE TAQUARA, RIBEIRÃO	STM	23 03 S	53 57 W	77051	00
TAR, LAGO SEE TARABIRA, LAGO	LK	4 52 S	62 25 W	77013	06	TAQUARA, CÓRREGO DA	STM	17 47 S	52 29 W	77052	01
TAR, RIACUARÁ	PPL	0 24 S	65 02 W	77013	01	TAQUARA, IGARAPÉ	STM	7 46 S	68 12 W	77013	01
TAPUYUQUÁ SEE TAPURUCUARÁ	PPL	0 24 S	65 02 W	77013	00	TAQUARA, IGARAPÉ	STM	9 57 S	69 29 W	77011	00
TAPURUCUÁRA SEE TAPURUCUARÁ	PPL	0 24 S	65 02 W	77013	00	TAQUARA, PONTA DA SEE TAQUARAS, PONTA DAS	PT	27 01 S	48 34 W	77043	00
TAPUTA, ILHA SEE TAPUIA, ILHA	ISL	1 03 S	50 41 W	77015	00	TAQUARA, RIACHO	STM	9 10 S	69 54 W	77022	01
TAPUYO, RIO SEE TAPUIO, RIO	STM	3 41 S	44 16 W	77021	00	TAQUARA, RIACHO SEE TAQUARA, RIO	STMI	8 18 S	36 04 W	77026	00
TAPUYO RIVER SEE TAPUIO, RIACHO DO	STM	5 27 S	37 40 W	77024	00	TAQUARA, RIACHO	STMI	8 55 S	35 46 W	77000	01
TAPUYOS, RIO DOS SEE TAPUIO, RIACHO DO	STM	5 27 S	37 40 W	77024	00	TAQUARA, RIBEIRÃO SEE TAQUARA, RIO	STM	20 00 S	48 57 W	77034	00
TAPYRA SEE TAPIRA	PPL	19 55 S	44 49 W	77033	00	TAQUARA, RIBEIRÃO	STM	21 19 S	54 50 W	77051	01
TAQUAPARY SEE TAQUAPIRI	PPL	23 13 S	55 25 W	77051	00	TAQUARA, RIBEIRÃO SEE TAQUARA, RIO	STM	22 54 S	54 40 W	77051	00
TAQUAPERI SEE TAQUAPIRI	PPL	23 13 S	55 25 W	77051	00	TAQUARA, RIBEIRÃO	STM	23 03 S	53 57 W	77051	01
TAQUA-PERI, CÓRREGO SEE TACOAPIRI, CÓRREGO	STM	23 48 S	55 10 W	77051	00	TAQUARA, RIBEIRÃO	STM	23 10 S	53 16 W	77042	01
TAQUAPERY SEE TAQUAPIRI	PPL	23 13 S	55 25 W	77051	00	TAQUARA, RIO SEE TAQUARA, RIACHO	STM	9 10 S	69 54 W	77022	00
						TAQUARA, RIO	STM	9 23 S	36 21 W	77027	02
						TAQUARA, RIO SEE TAQUARA, IGARAPÉ	STM	9 57 S	69 29 W	77011	00
						TAQUARA, RIO	STM	20 00 S	48 37 W	77034	02

APPROVED FOR RELEASE: 2007/02/20: CIA-RDP01-00707R000200050005-7

APPROVED FOR RELEASE: 2007/02/20: CIA-RDP01-00707R000200050005-7

TAQUARA, RIO SEE TAQUARA, ARROIO	STM	22 24 S	54 54 W	77051	00
TAQUARA, RIO	STM	22 54 S	54 42 W	77041	01
TAQUARA, RIO	STM	23 31 S	50 50 W	77042	01
TAQUARA, RIO	STM	24 45 S	49 57 W	77042	02
TAQUARA, RIO	STM	0 10 S	36 04 W	77026	02
TAQUARA, SERRA SEE MARIQUITA, SERRA	HLS	2 55 N	60 17 W	77014	00
TAQUARA, SERRA DA	HLS	24 35 S	50 01 W	77042	01
TAQUARA, SERRA DA	BDGE	22 12 S	43 13 W	77049	01
TAQUARA, SERRA DA SEE TAQUARAL, SERRA DO	UPLD	19 42 S	52 30 W	77041	00
TAQUARAÇU	PPL	19 40 S	43 41 W	77033	01
TAQUARAÇU	PPL	20 43 S	46 29 W	77033	02
TAQUARAÇU	PPL	27 24 S	53 20 W	77044	01
TAQUARAÇU, CÓRREGO	STM	19 40 S	42 30 W	77033	01
TAQUARAÇU, RIBEIRÃO	STM	19 22 S	42 25 W	77033	01
TAQUARAÇU, RIO SEE TAQUARA, RIACHO	STM	9 10 S	49 54 W	77022	00
TAQUARAÇU, RIO	STM	10 15 S	48 24 W	77052	01
TAQUARAL SEE TAQUARA	PPL	9 56 S	65 19 W	77011	00
TAQUARAL	PPL	14 35 S	49 11 W	77042	01
TAQUARAL	PPL	15 58 S	56 19 W	77051	01
TAQUARAL	PPL	16 01 S	49 38 W	77052	01
TAQUARAL	PPL	16 20 S	57 16 W	77051	01
TAQUARAL	PPL	18 53 S	42 51 W	77033	01
TAQUARAL	PPL	19 34 S	41 40 W	77033	01
TAQUARAL SEE JOATUBA	PPL	19 52 S	40 57 W	77034	00
TAQUARAL	PPL	20 23 S	43 28 W	77033	02
TAQUARAL	PPL	20 33 S	47 16 W	77041	02
TAQUARAL	PPL	20 43 S	56 10 W	77051	01
TAQUARAL	PPL	21 04 S	48 24 W	77041	01
TAQUARAL	PPL	21 31 S	41 51 W	77045	01
TAQUARIL	PPL	21 41 S	47 34 W	77041	02
TAQUARAL	PPL	22 52 S	45 24 W	77033	02
TAQUARAL, CÓRREGO	STM	16 03 S	50 32 W	77042	02
TAQUARAL, CÓRREGO	STM	16 40 S	49 20 W	77052	02
TAQUARAL, CÓRREGO	STM	16 56 S	48 19 W	77052	02
TAQUARAL, CÓRREGO	STM	21 08 S	45 58 W	77033	02
TAQUARAL, CÓRREGO	STM	21 13 S	56 29 W	77051	01
TAQUARAL, CÓRREGO	STM	21 57 S	55 13 W	77051	01
TAQUARAL, CÓRREGO SEE TAQUARAL, RIBEIRÃO					
TAQUARAL, CÓRREGO SEE TAQUARAL, RIBEIRÃO	STM	16 03 S	50 32 W	77052	00
TAQUARAL, CÓRREGO	STM	16 56 S	48 19 W	77042	00
TAQUARAL, RIBEIRÃO	STM	21 09 S	48 11 W	77041	01
TAQUARAL, RIBEIRÃO	STM	22 38 S	50 13 W	77041	01
TAQUARAL, RIO SEE TAQUARAL, RIBEIRÃO	STM	21 09 S	48 11 W	77041	00
TAQUARAL, RIO SEE TAQUARAL, RIBEIRÃO	STM	22 38 S	50 13 W	77041	00
TAQUARAL, RIO SEE PARI, RIO	STM	22 57 S	50 21 W	77041	00
TAQUARAL, SERRA DO	HLLS	14 38 S	48 32 W	77032	01
TAQUARAL, SERRA DO	SPUR	15 54 S	43 18 W	77033	01
TAQUARAL, SERRA DO	UPLD	19 42 S	52 30 W	77051	01
TAQUARAL DA POSAÇA, CÓRREGO	STM	19 38 S	52 03 W	77051	01
TAQUARAL VERDE, SERRA DO SEE TAQUARA VERDE, SERRA DA					
TAQUARALZINHO SEE PÔRTO DE CIMA	HLLS	26 42 S	51 15 W	77043	00
TAQUARALZINHO SEE TAQUARAL	PPL	14 52 S	55 55 W	77051	00
TAQUARALZINHO, CÓRREGO SEE TAQUARA, CÓRREGO	PPL	20 43 S	56 10 W	77051	00
TAQUARANA SEE CABA BRAVA DOS PAIS	STM	13 46 S	56 30 W	77051	00
TAQUARANDI	PPL	9 38 S	36 29 W	77027	00
TAQUARANTÃ, RIBEIRÃO	PPL	19 55 S	48 39 W	77032	01
TAQUARAS SEE TAQUARA	STM	22 04 S	47 07 W	77041	01
TAQUARAS	PPL	9 56 S	65 19 W	77011	00
TAQUARAS, CÓRREGO	PPL	18 04 S	40 09 W	77034	01
TAQUARAS, ISARAPÉ SEE TAQUARA, ISARAPÉ	STM	20 24 S	40 34 W	77034	02
TAQUARAS, PORTA DAS SEE CANTAGALO, PORTA	STM	9 57 S	69 27 W	77011	00
TAQUARAS, PORTA DAS	PT	26 40 S	48 35 W	77043	00
	PT	27 01 S	48 34 W	77043	02
TAQUARASSÚ SEE TAQUARAÇU	PPL	19 40 S	43 41 W	77033	00
TAQUARASSU, CÓRREGO SEE TAQUARAÇU, CÓRREGO	STM	19 40 S	42 30 W	77033	00
TAQUARASSU, RIBEIRÃO SEE TAQUARAÇU, RIBEIRÃO	STM	19 22 S	42 25 W	77033	00
TAQUARASSÚ, RIBEIRÃO SEE [illegible]EIRO, RIBEIRÃO DO	STM	21 41 S	51 30 W	77041	00

APPROVED FOR RELEASE: 2007/02/20: CIA-RDP01-00707R000200050005-7

APPROVED FOR RELEASE: 2007/02/20: CIA-RDP01-00707R000200050005-7

TAMARASSAU, RIO SEE					
TAQUARA, RIACHO	STM	9 10 S	65 54 W	77022	00
TAQUARAÇU, CÓRREGO SEE					
TAMARUSSAU, CÓRREGO	STM	20 22 S	41 15 W	77034	00
TAQUARA VERDE	PPL	26 43 S	51 12 W	77069	01
TAQUARA VERDE, SERRA DA	MTS	26 42 S	51 15 W	77063	01
TAQUARENDÁ	PPL	29 23 S	49 41 W	77064	01
TAQUARENDÁ, ARROIO	STM	30 49 S	54 58 W	77064	01
TAQUARENDÁ, ARROIO	STM	30 49 S	54 43 W	77064	01
TAQUARENDÁ CHICO, ARROIO	STM	30 52 S	54 43 W	77064	01
TAQUARETINGA SEE					
TAQUARITINGA DO NORTE	PPL	7 54 S	36 03 W	77036	00
TAQUARI	PPL	9 28 S	44 16 W	77022	01
TAQUARI	PPL	10 22 S	48 16 W	77052	01
TAQUARI	PPL	19 57 S	47 32 W	77092	01
TAQUARI	PPL	12 36 S	41 40 W	77032	01
TAQUARI	PPL	13 39 S	41 28 W	71032	02
TAQUARI	PPL	17 50 S	53 17 W	77091	01
TAQUARI	PPL	22 07 S	47 17 W	77041	01
TAQUARI SEE TAQUARITUBA	PPL	23 31 S	49 15 W	77061	00
TAQUARI	PPL	24 11 S	48 50 W	77061	01
TAQUARI	PPL	29 19 S	48 50 W	77062	01
TAQUARI	PPL	29 48 S	51 51 W	77064	01
TAQUARI, CÓRREGO	STM	17 41 S	39 19 W	77032	02
TAQUARI, CORREGO	STM	17 51 S	53 36 W	77091	01
TAQUARI, IGARAPÉ SEE					
TAQUARI, RIO	STM	7 56 S	71 28 W	77012	00
TAQUARI, ILHA DO	ISL	32 54 S	53 17 W	77064	01
TAQUARI, RIACHO	STM	11 00 S	47 14 W	77042	01
TAQUARI, RIACHO SEE TAQUARI, RIO	STM	13 46 S	41 24 W	77032	00
TAQUARI, RIACHO	STMI	3 56 S	42 14 W	77022	01
TAQUARI, RIACHO DO	STMI	8 34 S	43 59 W	77022	01
TAQUARI, RIBEIRÃO	STM	22 00 S	50 48 W	77041	01
TAQUARI, RIBEIRÃO	STM	22 07 S	47 18 W	77041	02
TAQUARI, RIBEIRÃO	STM	24 09 S	48 59 W	77041	01
TAQUARI, RIBEIRÃO SEE TAQUARI, RIO	STM	24 34 S	48 11 W	77041	00
TAQUARI, RIO SEE TAQUARA, RIO	STM	9 23 S	36 21 W	77027	00
TAQUARI, RIO	STM	13 39 S	41 50 W	77032	02
TAQUARI, RIO	STM	13 46 S	41 24 W	77032	01
TAQUARI, RIO	STM	19 19 S	47 17 W	77091	01
TAQUARI, RIO SEE PINDÓ, CÓRREGO	STM	22 56 S	54 54 W	77051	00
TAQUARI, RIO	STM	23 03 S	44 41 W	77039	01
TAQUARI, RIO	STM	23 16 S	49 12 W	77041	01
TAQUARI, RIO	STM	24 34 S	48 11 W	77041	01
TAQUARI, RIO SEE TAQUARA, RIO	STM	24 45 S	49 57 W	77042	00
TAQUARI, RIO	STM	29 56 S	51 44 W	77044	01
TAQUARÍ, RIO SEE TAQUARI, RIBEIRÃO	STM	22 56 S	55 01 W	77091	00
TAQUARI, SERRA	MT	3 58 S	41 12 W	77023	01
TAQUARI, SERRA	MTS	25 08 S	48 08 W	77080	01
TAQUARI, SERRA DO	UPLD	18 18 S	53 49 W	77051	01
TAQUARIAIVA SEE TAQUARIVAÍ	PPL	23 56 S	48 41 W	77041	00
TAQUARICHIM	PPL	29 32 S	54 55 W	77044	01
TAQUARIL	PPL	12 56 S	42 58 W	77032	01
TAQUARIL, CÓRREGO	STM	17 48 S	48 34 W	77052	02
TAQUARIL, CÓRREGO	STM	19 59 S	48 39 W	77033	01
TAQUARIL, CÓRREGO	STM	20 00 S	48 44 W	77033	02
TAQUARIL, RIBEIRÃO	STM	16 57 S	49 03 W	77042	02
TAQUARIL, SERRA DO	MTS	22 18 S	43 00 W	77035	01
TAQUARI MIRIM, ARROIO	STM	29 46 S	51 57 W	77064	01
TAQUARI-MIRIM, RIBEIRÃO SEE TAQUARI MIRIM, RIO	STM	24 01 S	48 55 W	77041	00
TAQUARI MIRIM, RIO	STM	24 01 S	48 55 W	77041	01
TAQUARI-MIRIM, RIO	STM	18 32 S	54 46 W	77051	01
TAQUARINHA	PPL	17 57 S	40 12 W	77032	01
TAQUARINHA	PPL	21 22 S	46 15 W	77013	02
TAQUARINHA, CABECEIRA DO SEE TAQUARINHA, CÓRREGO	STM	14 26 S	57 37 W	77041	00
TAQUARINHA, CÓRREGO	STM	14 26 S	57 37 W	77041	01
TAQUARINHAS SEE TAQUARINHA	PPL	17 57 S	40 12 W	77032	00
TAQUARITINGA SEE TAQUARITINGA DO NORTE	PPL	7 54 S	36 03 W	77036	00
TAQUARITINGA	PPL	21 24 S	48 30 W	77041	01
TAQUARITINGA DO NORTE	PPL	7 54 S	36 03 W	77036	01
TAQUARITUBA	PPL	23 31 S	49 15 W	77061	01
TAQUARIVAÍ	PPL	23 56 S	48 41 W	77041	02
TAQUARIZINHO, RIO SEE TAQUARI-MIRIM, RIO	STM	18 32 S	54 46 W	77051	00

APPROVED FOR RELEASE: 2007/02/20: CIA-RDP01-00707R000200050005-7

APPROVED FOR RELEASE: 2007/02/20: CIA-RDP01-00707R000200050005-7

TAQUARAÇU, RIO	STM	24 00 S	46 55 W	77041	01
TAQUARAÇU	PPL	19 32 S	55 36 W	77051	01
TAQUARAÇU SEE SÃO JOSÉ TAQUARAÇU	PPL	20 43 S	56 31 W	77051	00
TAQUARAÇU	PPL	25 02 S	50 20 W	77042	01
TAQUARAÇU, CÓRREGO	STM	20 36 S	56 30 W	77051	01
TAQUARAÇU, CÓRREGO SEE TAQUARAÇU, RIBEIRÃO	STM	21 17 S	51 23 W	77041	00
TAQUARAÇU, CÓRREGO	STM	21 51 S	56 36 W	77051	01
TAQUARAÇU, RIBEIRÃO SEE TAQUARAÇU, RIO	STM	20 50 S	55 49 W	77051	00
TAQUARAÇU, RIBEIRÃO	STM	21 17 S	51 23 W	77041	01
TAQUARAÇU, RIBEIRÃO SEE TAQUARAÇU, CÓRREGO	STM	21 51 S	56 36 W	77051	00
TAQUARAÇU, RIBEIRÃO	STM	21 40 S	47 10 W	77041	02
TAQUARAÇU, RIBEIRÃO SEE IMÃZEIRO, RIBEIRÃO DO	STM	21 41 S	51 30 W	77041	00
TAQUARAÇU, RIBEIRÃO SEE MONTALVÃO, RIBEIRÃO	STM	21 49 S	51 10 W	77041	00
TAQUARAÇU, RIBEIRÃO	STM	22 57 S	51 49 W	77041	01
TAQUARAÇU, RIBEIRÃO	STM	23 00 S	50 20 W	77042	01
TAQUARAÇU, RIO	STM	20 30 S	55 49 W	77051	01
TAQUARAÇU, RIO	STM	21 23 S	52 20 W	77051	01
TAQUARAÇU, RIO SEE TAQUARAÇU, CÓRREGO	STM	21 51 S	56 36 W	77051	00
TAQUARAÇU, ???	STM	27 18 S	50 46 W	77043	01
TAQUARAMA	RSTP	20 30 S	41 56 W	77033	31
TAQUARASSÚ SEE TAQUARAÇU	PPL	19 48 S	43 41 W	77033	00
TAQUARASSU, CÓRREGO	STM	20 22 S	41 15 W	77034	02
TAQUARASSU, RIBEIRÃO SEE TAQUARAÇU, RIBEIRÃO	STM	21 17 S	51 23 W	77041	00
TAQUARASSÚ, RIBEIRÃO SEE TAQUARAÇU, RIO	STM	21 23 S	52 20 W	77051	00
TAQUARASSU, RIO SEE TAQUARAÇU, RIO	STM	20 50 S	55 49 W	77051	00
TAQUARASSÚ, RIO SEE TAQUARAÇU, RIO	STM	10 15 S	48 24 W	77052	00
TAQUARASSÚ, RIO SEE TAQUARAÇU, RIO	STM	21 23 S	52 20 W	77051	00
TAQUARY SEE APARAJU	PPL	17 38 S	39 19 W	77032	00
TAQUARY SEE ITAQUARI	PPL	23 20 S	48 22 W	77034	00
TAQUARY SEE TAQUARITUBA	PPL	23 31 S	49 15 W	77041	00
TAQUARY SEE TAQUARI	PPL	29 48 S	51 51 W	77044	00

TAQUARY, ILHAS SEE TAQUARI, ILHA DO	ISL	32 54 S	53 17 W	77044	00
TAQUARY, RIO SEE TAQUARI, RIO	STM	19 15 S	57 17 W	77051	00
TAQUARY, RIO SEE TAQUARI, RIO	STM	23 16 S	49 12 W	77041	00
TAQUARY, RIO SEE TAQUARI, RIO	STM	29 56 S	51 44 W	77044	00
TAQUARY-MIRIM, RIO SEE TAQUARI-MIRIM, RIO	STM	28 52 S	54 46 W	77051	00
TAQUAVISSUMO, RIO SEE TAQUARI-MIRIM, RIO	STM	28 52 S	54 46 W	77041	00
TAQUERACHU, RIO SEE TAQUARAÇU, RIO	STM	20 15 S	48 24 W	77052	00
TAQUIRA, SERRA SEE MARIANTE, SERRA	MTN	2 59 N	60 17 W	77014	00
TARÁ	PPL	8 43 S	36 52 W	77026	01
TARÁ, SERRA DO	UPLD	8 44 S	36 49 W	77026	01
TARABAÍ	PPL	22 18 S	51 33 W	77041	01
TARACAÇA, IGARAPÉ SEE TRACACA, IGARAPÉ	STM	0 02 S	52 36 W	77019	00
TARACUA SEE TARAQUÁ	PPL	0 06 N	60 28 W	77012	30
TARACUÍ, PARANÁ	CNAL	0 19 S	66 06 W	77019	01
TARAIRA, RIO SEE TRAÍRA, RIO	STM	1 04 S	69 26 W	77040	00
TARAME	PPL	3 39 N	61 03 W	77014	01
TARAMÉ	PPL	3 50 N	60 51 W	77014	01
TARAQUÁ	PPL	0 06 N	60 28 W	77013	01
TARAQUÍ	PPL	0 42 N	69 32 W	77013	01
TARAUÁ	PPL	1 13 N	60 58 W	77013	01
TARARÁ, ILHA	ISL	1 12 S	66 33 W	77013	01
TARARÁ-MIRIM, ILHA	ISL	2 31 S	66 34 W	77013	01
TARARAZINHO, ILHA	ISL	2 35 S	66 27 W	77013	01
TARARUGA, ILHA SEE TARTARUGA, ILHA	ISL	0 20 N	61 44 W	77014	00
TARATÁ, RIACHO	STMI	9 23 S	39 29 W	77032	01
TARAÚ, RIO	STM	1 37 N	63 51 W	77013	01
TARAUACÁ	PPL	8 10 S	70 46 W	77012	01
TARAUACÁ, CABECEIRA	STM	12 44 S	62 03 W	77011	01
TARAUACÁ, RIO	STM	6 42 S	69 48 W	77013	01
TARAUAGA, RIO SEE TARAUACÁ, RIO	STM	6 42 S	69 48 W	77013	00
TARAUACA, RIO SEE TARAUACÁ, RIO	STM	6 42 S	69 48 W	77013	00
TARÁ VELHO	PPL	8 40 S	36 49 W	77026	01
TARDEN, SERRA DO	MLLS	22 19 S	41 39 W	77035	02
TARDIM, SERRA DO SEE TARDEN, SERRA DO	MLLS	22 19 S	41 39 W	77035	00

APPROVED FOR RELEASE: 2007/02/20: CIA-RDP01-00707R000200050005-7

APPROVED FOR RELEASE: 2007/02/20: CIA-RDP01-00707R000200050005-7

TARECO	PPL	11	29	S	41	22	W	77032	01	TARTARUGUINHA, ILHA SEE									
TARERAINHO, CACHOEIRA DO	FLLS	7	56	S	52	52	W	77015	01	TARTARUGA, ILHA	ISL	0	47	S	51	40	W	77015	00
TARERAINHO, CORREDEIRA	RPDS	8	05	S	52	52	W	77015	01	TARUMÃ, LAGO	LK	3	44	S	64	07	W	77013	01
TARGINOS	PPL	4	37	S	39	17	W	77023	01	TARUMACÁ, RIO SEE TARUMACÁ, RIO	STM	0	42	S	69	48	W	77013	00
TARIARA	PPL	0	16	N	68	37	W	77013	01	TARUMAÇU	PPL	19	18	S	42	05	W	77035	01
										TARUMAÇU	PPL	21	37	S	42	56	W	77033	01
TARIARA	PPL	0	29	N	68	44	W	77013	01										
TARIFA, CACHOEIRA DA	FLLS	9	35	S	61	52	W	77011	01	TARUMÃ ASSÚ SEE TARUMAÇU	PPL	21	37	S	42	56	W	77033	00
TARIINHAS SEE TARUMÃ	PPL	19	14	S	57	42	W	77051	00	TARUMÃ	PPL	19	07	S	57	13	W	77051	01
TARIMÃ, CÓRREGO	STM	20	50	S	56	10	W	77051	01	TARUMÃ	PPL	19	14	S	57	42	W	77041	01
TARIRA, IGARAPÉ	STM	0	12	N	69	26	W	77013	01	TARUMÃ SEE TURUMÃ	PPL	21	17	S	57	52	W	77051	00
										TARUMÃ	PPL	21	34	S	57	54	W	77041	01
TARITUBA	PPL	23	02	S	44	36	W	77035	01										
TARQUINHO SEE TARQUINHO	PPL	9	26	S	41	23	W	77032	00	TARUMÃ	PPL	22	43	S	50	34	W	77041	01
TARRAFAS	PPL	6	41	S	39	46	W	77023	01	TARUMÃ, ARQUIPÉLAGO DO	ISLS	0	10	N	56	09	W	77015	01
TARRA VERMELHA SEE										TARUMÃ, ARROIO	STM	30	20	S	54	55	W	77044	01
TERRA VERMELHA	PPL	11	53	S	47	00	W	77052	00	TARUMÃ, CABECEIRA DO	STM	9	58	S	61	39	W	77011	01
TARTAREN SEE PONTA CAL	PPL	22	37	S	55	17	W	77051	00	TARUMÃ, CÓRREGO SEE									
										TURUMÃ, CÓRREGO	STM	20	27	S	57	12	W	77041	00
TARTARI SEE TARTÁRIA	RSTH	20	52	S	44	50	W	77013	00										
TARTÁRIA	RSTH	20	52	S	44	50	W	77033	01	TARUMÃ, IGARAPÉ SEE									
TARTARUGA	PPL	5	48	S	64	29	W	77013	01	SÃO PEDRO, IGARAPÉ	STM	9	26	S	61	43	W	77011	00
TARTARUGA	PPL	12	59	S	39	39	W	77032	01	TARUMÃ, RIBEIRÃO	STM	22	51	S	50	36	W	77041	00
TARTARUGA	PPL	13	44	S	39	26	W	77032	02	TARUMÃ, RIBEIRÃO DO	STM	14	52	S	57	46	W	77051	01
										TARUMÃ, RIO SEE SÃO PEDRO, IGARAPÉ	STM	9	26	S	61	43	W	77011	00
TARTARUGA, CÓRREGO	STM	13	16	S	55	37	W	77051	01	TARUMÃ, RIO	STM	21	34	S	57	55	W	77051	00
TARTARUGA, ILHA	ISL	0	20	N	51	44	W	77014	01										
TARTARUGA, ILHA	ISL	0	47	S	51	40	W	77015	00	TARUMÃ-AÇÚ, IGARAPÉ	STM	3	04	S	60	07	W	77013	01
TARTARUGA, ILHA DA SEE										TARUMÃ ASSÚ, RIO SEE									
CONCEIÇÃO, ILHA DA	ISL	7	55	S	57	46	W	77015	00	TARUMÃ AÇÚ, IGARAPÉ	STM	3	04	S	60	07	W	77013	00
TARTARUGA, LAGOA	LGN	0	17	S	49	04	W	77015	01	TARUMÃ-MIRIM	STM	3	02	S	60	11	W	77013	01
										TARUMAN SEE TARUMÃ	PPL	19	14	S	57	42	W	77041	00
TARTARUGA, RIBEIRÃO	STM	13	48	S	50	14	W	77052	01	TARUPAN, RIO SEE									
TARTARUGA, SERRA DA	MLLS	12	55	S	48	02	W	77032	01	SÃO PEDRO, IGARAPÉ	STM	9	26	S	61	43	W	77011	00
TARTARUGA, TRAVESSÃO	RPDS	11	58	S	48	31	W	77052	01										
TARTARUGAL GRANDE	PPL	1	24	N	50	55	W	77016	01	TARUPIRIM	PPL	19	16	S	41	59	W	77033	01
TARTARUGAL GRANDE, RIO	STM	1	32	N	50	54	W	77016	01	TARVO, RÍO SEE TURVO, RIO	STM	14	47	S	61	33	W	77000	00
										TASSIQUARA, ILHA	ISL	21	53	S	52	15	W	77041	01
TARTARUGALZINHO	PPL	1	31	N	50	54	W	77016	01	TATÁ, IGARAPÉ	STM	1	26	N	68	24	W	77013	01
TARTARUGALZINHO, RIO	STM	1	32	N	50	54	W	77016	01	TATÁ, RIACHO DO	STMI	12	13	S	42	47	W	77032	01
TARTARUGAS, CACHOEIRA DAS	FLLS	5	36	S	49	26	W	77015	01										
TARTARUGAS, LAGO DAS	LK	7	13	S	57	58	W	77015	01	TATABUAÇU SEE QUEIMADAS	PPL	7	21	S	35	55	W	77025	00
TARTARUGAS, LAGO DAS	LK	10	50	S	50	45	W	77051	01	TATAIARA, CÓRREGO	STM	11	31	S	43	38	W	77032	01
										TATAÍRA	PPL	5	55	S	39	12	W	77025	01
TARTARUGAS, RIO	STM	0	13	S	48	54	W	77015	01										

APPROVED FOR RELEASE: 2007/02/20: CIA-RDP01-00707R000200050005-7

APPROVED FOR RELEASE: 2007/02/20: CIA-RDP01-00707R000200050005-7

TATAÍRA	PPL	7 12 S	37 04 W	77025	01
TATAÍRA	PPL	13 06 S	49 50 W	77012	01
TATAÍRA, RIBEIRÃO SEE TATAÍARA, CÓRREGO	STM	11 31 S	48 38 W	77052	00
TATAJUBA	PPL	2 54 S	40 30 W	77029	01
TATAJUBA	PPL	7 54 S	72 46 W	77012	01
TATAPUNHA, IGARAPÉ SEE TATA-PUTAÚ, PARANÁ	STMA	4 58 S	62 36 W	77013	00
TATAPUTANÁ SEE TATA-PUTAUÁ, PARANÁ	STMA	4 58 S	62 36 W	77013	00
TATA-PUTAUÁ, PARANÁ	STMA	4 58 S	62 36 W	77013	01
TATAREN SEE PONTA CAL	PPL	22 37 S	55 17 W	77051	00
TATARUGAL GRANDE, RIO SEE TARTARUGAL GRANDE, RIO	STM	1 32 N	50 54 W	77016	00
TATAUÍ, RIACHO DO	STMI	9 28 S	40 46 W	77032	01
TATECO SEE TATETO	PPL	26 13 S	53 15 W	77042	00
TATETO	PPL	26 13 S	53 15 W	77042	00
TATI	PPL	3 39 N	60 24 W	77014	01
TATU	PPL	10 23 S	36 44 W	77031	01
TATU	PPL	12 50 S	41 37 W	77032	02
TATU	PPL	13 01 S	38 42 W	77039	02
TATU	PPL	22 09 S	41 25 W	77035	02
TATU	RSTR	22 39 S	47 22 W	77041	01
TATU, CACHOEIRA DO	FLLS	1 48 N	52 30 W	77016	01
TATU, CACHOEIRA DO	FLLS	5 50 S	49 45 W	77015	01
TATU, CÓRREGO	STM	22 52 S	55 39 W	77041	01
TATU, CÓRREGO DO	STM	18 52 S	50 15 W	77033	01
TATU, ENSEADA DO	COVE	27 07 S	41 21 W	77395	02
TATU, IGARAPÉ	STM	4 32 S	58 13 W	77013	01
TATU, ILHA	ISL	4 53 S	61 32 W	77015	01
TATU, ILHA DO	ISL	14 00 S	38 58 W	77032	02
TATU, ILHA DO	ISL	22 59 S	43 42 W	77036	02
TATU, RIACHO DO	STM	8 22 S	45 42 W	77022	02
TATU, RIACHO DO	STMI	4 29 S	42 52 W	77022	01
TATU, RIBEIRÃO SEE TATU, RIO	STM	19 10 S	42 44 W	77033	00
TATU, RIBEIRÃO DO	STM	22 41 S	47 22 W	77041	02
TATU, RIO	STM	19 10 S	42 44 W	77033	01
TATU, RIO SEE TATU, RIBEIRÃO DO	STM	22 41 S	47 22 W	77041	00
TATU, SERRA DO	MLLS	16 15 S	45 52 W	77033	01
TATUAÇU, VALÃO DO	STM	21 15 S	41 12 W	77035	01
TATUAIA, IGARAPÉ	STM	1 59 S	47 47 W	77015	01
TATUAMUNHA	PPL	9 14 S	35 21 W	77027	01
TATUCA	PSTP	21 20 S	47 48 W	77041	01
TATUMY SEE TATUÍ	PPL	23 23 S	47 51 W	77041	00
TATUÍ	PPL	23 23 S	47 51 W	77041	01
TATUÍ, ARROIO SEE CURUPI, CÓRREGO	STM	23 01 S	54 01 W	77051	00
TATUÍ, CÓRREGO SEE CURUPI, CÓRREGO	STM	23 01 S	54 01 W	77051	00
TATUÍ, RIO SEE GUAÇU, ARROIO	STM	24 23 S	54 16 W	77042	00
TATUÍ, RIO	STM	23 14 S	47 47 W	77041	01
TATUÍ, RIO	STM	24 06 S	54 19 W	77042	01
TATUPEBA, RIBEIRÃO	STM	24 42 S	48 46 W	77042	01
TATUPEVA, RIBEIRÃO SEE TATUPEBA, RIBEIRÃO	STM	24 42 S	48 46 W	77042	00
TATUQUARA	PPL	25 34 S	49 18 W	77042	01
TATURASI, CÓRREGO	STM	23 48 S	55 27 W	77051	01
TAUÁ, ARROIO	STM	29 31 S	50 25 W	77044	01
TAUÁ	PPL	6 01 S	40 26 W	77023	01
TAUÁ	PPL	17 59 S	44 12 W	77033	01
TAUÁ	RSTP	12 30 S	38 50 W	77032	01
TAUÁ, CÓRREGO SEE TAUÁ, RIBEIRÃO	STM	7 41 S	47 43 W	77052	00
TAUÁ, IGARAPÉ	STM	9 33 S	61 38 W	77011	01
TAUÁ, ILHA	ISL	0 01 N	48 18 W	77019	01
TAUÁ, RIBEIRÃO	STM	7 41 S	47 43 W	77052	01
TAUÁ, RIO	STM	1 07 S	48 16 W	77019	01
TAUÁ, RIO	STM	1 14 S	49 21 W	77019	01
TAUÁ, RIO SEE TAUÁ, RIBEIRÃO	STM	7 41 S	47 43 W	77052	00
TAUBA-CABA SEE JAUACABÁ	PPL	9 31 N	67 23 W	77013	00
TAUBAJARI, FURO	STMO	9 39 S	50 42 W	77015	01
TAUBA-MIRI	PPL	7 38 S	62 23 W	77013	01
TAUBATÉ	PPL	14 35 S	42 27 W	77032	01
TAUBATEAÇU SEE TAUAPEÇAÇU	PPL	2 37 S	60 57 W	77013	00
TAUBAPEÇAÇU	PPL	2 37 S	60 57 W	77013	01
TAUBAPEÇASSÚ SEE TAUAPEÇAÇU	PPL	2 37 S	60 57 W	77013	00
TAUBAPESSASSU SEE TAUAPEÇAÇU	PPL	2 37 S	60 57 W	77013	00
TAUBAPIÇAÇA SEE TAUAPEÇAÇU	PPL	2 37 S	60 57 W	77013	00
TAUBAPIBARSA	PPL	8 10 S	38 14 W	77036	01

APPROVED FOR RELEASE: 2007/02/20: CIA-RDP01-00707R000200050005-7

APPROVED FOR RELEASE: 2007/02/20: CIA-RDP01-00707R000200050005-7

TAMAQUERA	PPL	0 29 N	64 01 W	77013	01	TAMATA	PPL	6 44 S	35 10 W	77029	01				
TAMARI	PPL	0 20 S	63 50 W	77013	01	TAMATURGO	PPL	8 57 S	72 48 W	77012	01				
TAMARI	PPL	0 40 S	51 16 W	77015	01	TAMBU SEE TAMAY	PPL	26 05 S	50 25 W	77041	00				
TAMARI	PPL	1 07 S	47 04 W	77015	01	TAMBAY	PPL	20 18 S	56 05 W	77051	01				
TAMARI	PPL	1 28 S	48 34 W	77015	01	TAMBAY	PPL	26 05 S	50 25 W	77043	01				
TAMARI	PPL	3 05 S	55 06 W	77015	01	TAMBAY, CACHOEIRA	FLLS	21 21 S	60 29 W	77011	01				
TAMARI, CACHOEIRA	FLLS	3 42 N	51 44 W	77016	01	TAMBAY, RIBEIRÃO	ST-	21 19 S	60 28 W	77011	01				
TAMARI, ILHA SEE TAMARU, ILHA	ISL	4 00 S	59 23 W	77013	00	TAMBÓ	PPL	20 59 S	57 44 W	77051	01				
TAMARI, LAGO	LK	4 09 S	69 21 W	77013	01	TAMBUCAPA, SERRA	MTN	0 39 S	53 21 W	77015	01				
TAMARI, RIO	STM	0 42 F	51 11 W	77015	01	TAMBURO, CACHOEIRA DO	FLLS	0 28 S	56 09 W	77015	01				
TAMARI, RIO	STM	3 31 S	48 58 W	77015	01	TAMBURUTÁ, RIO SEE VERDE, RIO	STM	23 33 S	58 01 W	77051	00				
TAMARI, RIO	STM	7 36 S	71 28 W	77012	01	TAMBURUTÁ, RIO SEE VERDE, RIO	STM	23 33 S	58 01 W	77041	00				
TAMARIÃ	PPL	5 39 S	63 58 W	77013	01	TAMBUZINA, CÓRREGO	STM	14 20 S	58 11 W	77051	01				
TAMARIA GRANDE SEE TAMARIÃ	PPL	2 39 S	63 58 W	77013	00	TAMBAÍ, SERRA DO	UPLD	9 31 S	36 03 W	77027	01				
TAMARIAMZINHA SEE TAMARIÃZINHO	PPL	5 43 S	63 52 W	77013	00	TAMBARES	PPL	6 49 S	34 58 W	77029	01				
TAMARIÃZINHO	PPL	5 43 S	63 52 W	77013	01	TAMBARES	PPL	7 38 S	37 54 W	77025	01				
TAMARSCA, CACHOEIRA	FLLS	2 21 S	46 26 W	77000	01	TAMBARES	PPL	19 58 S	44 35 W	77031	01				
TAMARSICA, CACHOEIRA SEE TAMARSICA, CACHOEIRA	FLLS	2 21 S	46 26 W	77000	00	TAMBARES	PPL	22 04 S	48 29 W	77039	02				
TAMARZINHO, RIO SEE TAMARZINHO, RIO	STM	5 21 S	49 02 W	77015	00	TAMBARES	PPL	23 12 S	51 01 W	77044	01				
TAMARU, ILHA	ISL	4 00 S	69 23 W	77013	01	TAMBARES, CACHOEIRA SEE OSCAR MIRANDA, CACHOEIRA	FLLS	9 27 S	56 46 W	77000	00				
TAMASUÃ	PPL	7 13 S	64 44 W	77013	01	TAMBEIRA SEE ROCHEDO	PPL	19 57 S	44 57 W	77051	00				
TAMARUERA, LAGO	LK	3 57 S	69 22 W	77013	01	TAMBEIRO, CÓRREGO DO SEE TAMBEIRO, CÓRREGO DO	STM	27 51 S	52 47 W	77042	00				
TAMARY SEE TAMARI	PPL	1 07 S	47 04 W	77015	00	TAMBIRIBAR SEE TAMBIRIBAR RAPIDS	RPDS	2 48 N	59 56 W	77040	00				
TAMARY, RIO SEE TAMARI, RIO	STM	7 53 S	71 28 W	77012	00	TAMBIRIBAR FALLS SEE TAMBIRIBAR RAPIDS	RPDS	2 40 N	59 56 W	77049	00				
TAMATU, ILHA	ISL	2 22 S	61 00 W	77013	01	TAMBIRIBAR RAPIDS	RPDS	2 40 N	59 56 W	77040	00				
TAMAZUMA SEE ALAGOINHA	PPL	6 56 S	35 33 W	77025	00										
TAMAZZINHO, RIO	STM	5 21 S	49 02 W	77015	01	TAMAQUARA SEE SÃO JOÃO NOVO	PPL	29 33 S	47 01 W	77041	00				
TAMBATÉ	PPL	23 02 S	45 35 W	77041	01	TAMAS, CANAL DAS	CHNS	23 01 S	43 27 W	77036	00				
TAMBÉ SEE TAMÃ	PPL	6 01 S	48 26 W	77023	00	TAMÉ, CACHOEIRA DO	FLLS	8 23 S	58 48 W	77013	01				
TAMBINI, RIO	STM	0 30 N	58 22 W	77015	01	TAMÉ, IGARAPÉ	STM	0 07 N	52 07 W	77016	01				
						TAMI, RIO	STM	4 05 N	60 37 W	77014	01				
TAMIPE	PPL	12 28 S	38 33 W	77032	02										
TAMIRA, IGARAPÉ	STM	0 14 N	69 38 W	77013	01	TAMIDERMISTA, RIO SEE TAMIDERMISTA, RIBEIRÃO	STM	9 41 S	56 08 W	77051	00				
TAMIRIGRANDE, CACHOEIRAS DO	FLLS	4 30 S	49 22 W	77015	00	TAMIDERMISTA, RIBEIRÃO	STM	9 41 S	56 09 W	77051	01				
TAMIRY GRANDE, CACHOEIRAS DO SEE TAMIRIGRANDE, CACHOEIRAS DO	FLLS	4 30 S	49 22 W	77015	00	TAMIDERMISTA, RIO SEE TAMIDERMISTA, RIBEIRÃO	STM	9 41 S	56 08 W	77051	00				
TAMJARI, FURO SEE TAMUARI, FURO	STMD	0 39 S	50 42 W	77015	00										

APPROVED FOR RELEASE: 2007/02/20: CIA-RDP01-00707R000200050005-7

APPROVED FOR RELEASE: 2007/02/20: CIA-RDP01-00707R000200050005-7

TAXI DO LIMÃO	PPL	0 12 N	52 09 W	77016	01
TAXO, CÓRREGO	STM	16 55 S	56 42 W	77091	01
TAYÃO, SERRA SEE TAIÃO, SERRA	UPLD	3 13 N	61 05 W	77014	00
TAYASSÚ SEE TAIAÇU	PPL	21 09 S	48 32 W	77061	00
TAYASSUPEBA SEE TAIAÇUPEBA	PPL	23 40 S	46 11 W	77045	00
TAYO SEE TAIÓ	PPL	27 06 S	49 59 W	77069	00
TAYOBEIRAS SEE TAIOBEIRAS	PPL	15 49 S	42 14 W	77093	00
TAYUVA SEE TAIUVA	PPL	21 08 S	48 27 W	77061	00
TAZAUIRAZÁ, CÓRREGO	STM	13 15 S	58 21 W	77051	01
TEA, RIO	STM	0 38 S	65 09 W	77013	01
TEAUBA, IGARAPÉ SEE TEARI, IGARAPÉ	STM	4 43 S	65 43 W	77013	00
TEARI, IGARAPÉ	STM	4 43 S	65 43 W	77013	01
TEARY, IGARAPÉ SEE TEARI, IGARAPÉ	STM	4 43 S	65 43 W	77013	00
TEBAÍDA	PPL	12 02 S	40 36 W	77052	01
TEBAÍDA	RSTN	19 58 S	37 08 W	77031	01
TEBAS	PPL	21 35 S	42 44 W	77033	01
TEÇAINDÁ	PPL	22 01 S	51 09 W	77041	01
TEFÉ	PPL	3 22 S	64 42 W	77013	01
TEFÉ, LAGO DE	LK	3 27 S	64 47 W	77013	01
TEFÉ, RIO	STM	3 35 S	64 47 W	77013	01
TEFFÉ SEE TEFÉ	PPL	3 22 S	64 42 W	77013	00
TEFFÉ, LAGO SEE TEFÉ, LAGO	LK	3 27 S	64 47 W	77013	00
TEFFÉ, RIO SEE TEFÉ, RIO	STM	3 35 S	64 47 W	77013	00
TEIA, RIO SEE TEA, RIO	STM	0 30 S	65 09 W	77013	00
TEIMOSO, CACHOEIRA	FILS	17 04 S	40 03 W	77032	01
TEIXEIRA	PPL	7 13 S	37 15 W	77025	01
TEIXEIRA SEE PÔRTO EMBIRA	PPL	8 30 S	70 32 W	77012	00
TEIXEIRA	PPL	12 26 S	39 14 W	77032	02
TEIXEIRA	PPL	14 18 S	56 17 W	77091	01
TEIXEIRA SEE TAPEJARA	PPL	28 04 S	52 00 W	77044	01
TEIXEIRA, ARROIO SEE JOÃO TEIXEIRA, ARROIO	STM	30 39 S	51 23 W	77044	00
TEIXEIRA, CÓRREGO DO	STM	16 40 S	41 52 W	77033	01
TEIXEIRA, SERRA DO	HLL	7 12 S	37 15 W	77025	01
TEIXEIRA DE FREITAS	RSTN	17 32 S	38 55 W	77032	02
TEIXEIRA LEITE	PPL	22 19 S	43 36 W	77095	01
TEIXEIRAS	PPL	20 39 S	42 51 W	77033	01

TEIXEIRAS, RIBEIRÃO DOS	STM	19 12 S	47 22 W	77033	01
TEIXEIRA SOARES	PPL	25 22 S	50 27 W	77042	01
TEIXEIRA SOARES	RSTN	21 57 S	42 52 W	77033	02
TEIXERA SEE PÔRTO EMBIRA	PPL	8 30 S	70 32 W	77012	00
TEJESSUOCA SEE TEJUÇUOCA	PPL	4 01 S	39 31 W	77023	00
TEJO, RIO	STM	8 59 S	72 42 W	77012	01
TEJUCO SEE DIAMANTINA	PPL	18 15 S	43 36 W	77033	00
TEJUCO SEE TIJUCO	PPL	20 07 S	44 10 W	77033	00
TEJUCO, RIO SEE TEJUCO, RIO	STM	18 46 S	58 65 W	77033	00
TEJUCOPAPO	PPL	7 36 S	36 53 W	77026	02
TEJUÇUOCA	PPL	4 01 S	39 31 W	77023	01
TEJUÇUOCA, RIACHO	STMI	3 58 S	39 34 W	77023	01
TEJUCUPAPO SEE TEJUCOPAPO	PPL	7 36 S	36 53 W	77026	00
TEJUÍ, CÓRREGO SEE TEJURI, CÓRREGO	STM	23 07 S	54 24 W	77091	00
TEJUPÁ	PPL	23 21 S	49 22 W	77041	01
TEJURI, CÓRREGO	STM	23 07 S	54 24 W	77091	01
TELÉGRAFO, MORRO DO	HLL	22 54 S	43 14 W	77096	00
TELÉGRAPHO, MORRO DO SEE TELÉGRAFO, MORRO DO	HLL	22 54 S	43 14 W	77096	00
TELÊMACO GUIMARÃES	PPL	17 29 S	41 55 W	77033	02
TELES PIRES, RIO	STM	7 23 S	58 03 W	77090	01
TELHA SEE IGUATU	PPL	6 22 S	39 18 W	77023	00
TELHA	PPL	8 08 S	38 38 W	77026	01
TELHA	PPL	9 10 S	46 14 W	77021	02
TELHA	PPL	9 24 S	36 05 W	77027	02
TELHA	PPL	11 29 S	45 07 W	77032	02
TELHA	PPL	12 50 S	38 21 W	77032	02
TELHA	PPL	12 50 S	38 19 W	77032	02
TELHA, RIO DA	STM	28 38 S	51 24 W	77044	01
TELHEIRO	PPL	0 02 S	64 01 W	77013	01
TELHO, ARROIO	STM	32 31 S	53 27 W	77044	01
TELLES PIRES, RIO SEE TELES PIRES, RIO	STM	7 23 S	58 03 W	77090	00
TELHO FONTOURA	PPL	29 31 S	55 21 W	77044	01
TEMAIABE, IGARAPÉ	ISL	0 44 N	66 18 W	77013	01
TEMERANTE	PPL	8 20 S	46 10 W	77021	01
TEMERANTE	PPL	8 29 S	46 19 W	77021	01
TEMERANTE, RIBEIRÃO SEE OURO TEMERANTE, RIBEIRÃO	STM	8 19 S	46 16 W	77021	00

APPROVED FOR RELEASE: 2007/02/20: CIA-RDP01-00707R000200050005-7

APPROVED FOR RELEASE: 2007/02/20: CIA-RDP01-00707R000200050005-7

TEMIVEL, RIBEIRÃO	STH	24 10 S	47 56 W	77041	01
TEM-MEDO, RIACHO	STH	8 51 S	46 42 W	77021	01
TEM MEDO, RIBEIRÃO SEE TEM-MEDO, RIACHO	STH	8 51 S	46 42 W	77021	01
TEMPERA	PPL	5 19 S	43 12 W	77021	01
TEMPO, VEREDA DA SEE CABEÇA, VEREDA DA	STHI	9 51 S	43 48 W	77022	00
TENDA, CACHOEIRA DA	FLLS	15 07 S	56 30 W	77051	01
TENGAL	PPL	15 00 S	56 30 W	77051	01
TENREIROS, ARROIO DOS SEE FERREIROS, ARROIO DOS	STH	29 56 S	50 59 W	77044	00
TENENTE	PPL	20 41 S	51 33 W	77041	01
TENENTE, RIBEIRÃO DO	STH	22 41 S	51 33 W	77042	01
TENENTE, RIO SEE SEPOTUBA, RIO	STH	15 56 S	57 39 W	77051	00
TENENTE AMARAL, RIBEIRÃO	STH	16 00 S	55 57 W	77051	01
TENENTE AMARIAS GOMES	PPL	6 28 S	38 11 W	77024	01
TENENTE LIRA, RIO SEE SEPOTUBA, RIO	STH	15 56 S	57 39 W	77051	00
TENENTE MARQUÊZ, RIO SEE TENENTE MARQUES, RIO	STH	11 10 S	59 56 W	77000	00
TENENTE MARQUES, RIO	STH	11 10 S	59 56 W	77000	01
TENENTE MARQUES, SALTO	FLLS	11 15 S	59 57 W	77000	01
TENENTE NORONHA, RIO	STH	11 52 S	58 09 W	77051	01
TENENTE PORTELA	PPL	27 27 S	53 45 W	77044	01
TENENTES	PPL	22 48 S	46 20 W	77033	02
TENIFEL, SERRA DO	MTS	22 21 S	44 22 W	77035	01
TENÓRIO	PPL	8 03 S	37 57 W	77026	02
TENÓRIO	PPL	17 05 S	40 24 W	77032	02
TENTUVAL	PPL	1 19 S	46 50 W	77015	01
TEODOMIRO	PPL	15 00 S	45 11 W	77033	01
TEODONICO	PPL	8 44 S	36 53 W	77026	02
TEODORINHO	PPL	17 14 S	41 08 W	77033	02
TEODORO ALVARENGA	PPL	20 42 S	45 22 W	77033	02
TEODORO RIBEIRO	PPL	17 15 S	54 22 W	77051	01
TEODOROS	PPL	22 41 S	45 43 W	77041	01
TEODORO SAMPAIO	PPL	22 31 S	52 10 W	77041	01
TEODORO SAMPAIO	RSTH	9 30 S	49 27 W	77032	01
TEODÓSIO	RSTH	31 46 S	52 28 W	77044	01
TEODÓSIO, RIACHO	STHI	6 00 S	40 26 W	77023	01
TEÓFILO	PPL	18 20 S	40 23 W	77033	02
TEÓFILO	PPL	19 20 S	40 17 W	77033	02
TEÓFILO OTONI	PPL	17 51 S	41 30 W	77033	01
TEOTÔNIO	PPL	8 55 S	64 00 W	77011	01
TEOTÔNIO, CACHOEIRA DO SEE TEOTÔNIO, SALTO DO	FLLS	8 51 S	64 02 W	77011	00
TEOTÔNIO, RIACHO	STHI	4 50 S	59 34 W	77023	01
TEOTÔNIO, SALTO DO	FLLS	8 51 S	64 02 W	77011	01
TEPEQUÉN, SERRA DO	MT	3 45 N	61 45 W	77016	01
TERÇADO SEE GUARICO LIMA	PPL	3 26 N	60 30 W	77016	00
TERÇADO, ILHA DO	ISL	3 24 N	60 36 W	77016	01
TERCEIRA ALIANÇA	PPL	20 56 S	51 03 W	77041	01
TERCEIRO ACAMPAMENTO	PPL	0 45 N	53 06 W	77016	01
TERENOS	PPL	20 26 S	54 50 W	77051	01
TEREN, RIO SEE TERERÉ, RIO	STH	21 20 S	57 49 W	77051	00
TERERÉ	PPL	21 19 S	59 02 W	77051	01
TERERÉ	PPL	21 21 S	57 51 W	77051	01
TERERÉ, RIO	STH	21 20 S	57 49 W	77051	01
TERERÉ, RIO	STH	23 48 S	54 56 W	77051	01
TERERÉ-I, ARROIO SEE TERERÉ, RIO	STH	23 48 S	54 56 W	77051	00
TERERÉ-QUÉ	PPL	21 53 S	57 52 W	77051	01
TERESA SEE SANTA TERESA	PPL	1 59 S	44 23 W	77021	00
TERESA	PPL	13 12 S	38 55 W	77032	02
TERESA	PPL	29 43 S	52 30 W	77044	01
TERESA CRISTINA	PPL	24 46 S	51 07 W	77042	01
TERESINA	PPL	5 09 S	42 49 W	77022	01
TERESINHA	PPL	0 56 N	52 02 W	77016	01
TERESINHA	PPL	2 04 S	49 03 W	77015	00
TERESINHA	PPL	3 52 S	39 03 W	77032	02
TERESINHA	PPL	5 04 S	36 37 W	77026	02
TERESINHA	PPL	14 23 S	49 45 W	77052	01
TERESINHA	PPL	19 28 S	39 54 W	77034	01
TERESINHA	PPL	20 09 S	41 47 W	77033	02
TERESINHA	PPL	25 43 S	54 05 W	77051	01
TERESINHA, RIBEIRÃO	STH	14 04 S	60 09 W	77051	01
TERESÓPOLIS	PPL	22 26 S	42 59 W	77035	01

APPROVED FOR RELEASE: 2007/02/20: CIA-RDP01-00707R000200050005-7

APPROVED FOR RELEASE: 2007/02/20: CIA-RDP01-00707R000200050005-7

TERESÓPOLIS SEE QUEÇABA					
TEREZA CRISTINA SEE TERESA CRISTINA	PPL	27 44 S	48 56 W	77043	00
TEREZEIRA SEE TERESINA	PPL	24 48 S	51 07 W	77042	00
TEREZEIRA SEE TERESA CRISTINA	PPL	9 05 S	42 49 W	77022	00
TEREZEIRA SEE TERESINA	PPL	24 48 S	51 07 W	77042	00
	PPL	0 58 N	52 02 W	77016	00
TEREZEIRINHA SEE TERESINA	PPL	2 04 S	49 03 W	77015	00
TEREZEIRINHA SEE TERESINA	PPL	8 52 S	39 03 W	77032	00
TEREZEIRINHA SEE TERESINA	PPL	9 04 S	36 37 W	77026	00
TEREZEIRINHA SEE TERESINA	PPL	14 23 S	49 45 W	77052	00
TEREZEIRINHA SEE TERESINA	PPL	19 28 S	39 54 W	77034	00
TEREZEIRINHA SEE TERESINA	PPL	20 09 S	41 47 W	77033	00
TEREZEIRINHA SEE TERESINA	PPL	23 43 S	54 05 W	77051	00
TERMAS DE IBIRA SEE TERMAS DO IBIRA	PPL	21 07 S	49 12 W	77041	00
TERMAS DO IBIRÁ	PPL	21 07 S	49 12 W	77041	01
TERMÓPOLIS	PPL	20 57 S	46 50 W	77033	01
TERRARIA	PPL	7 34 S	48 06 W	77052	01
TERRA	PPL	20 32 S	45 58 W	77033	01
TERRA ALTA	PPL	1 02 S	47 55 W	77015	01
TERRA ALTA	PPL	17 31 S	39 18 W	77032	02
TERRA ALTA, CÓRREGO	STM	17 26 S	39 20 W	77032	01
TERRA ALTA DE CIMA	PPL	19 18 S	40 27 W	77034	01
TERRA BOA	PPL	12 24 S	38 37 W	77032	01
TERRA BOA	PPL	23 45 S	52 27 W	77042	01
TERRA BOA, RIACHO	STMI	0 07 S	38 20 W	77026	01
TERRA BRANCA	PPL	11 05 S	39 52 W	77032	02
TERRA BRANCA	PPL	17 19 S	43 12 W	77033	01
TERRA BRANCA	PPL	24 33 S	51 11 W	77042	01
TERRA BRANCA, CÓRREGO	STM	19 48 S	48 08 W	77033	01
TERRA CAÍDA	PPL	11 26 S	37 29 W	77031	01
TERRA COMPRIDA, CÓRREGO	STM	16 51 S	39 57 W	77032	02
TERRA CORRIDA, CORREGO SEE TERRA COMPRIDA, CÓRREGO	STM	16 52 S	39 57 W	77032	00
TERRA DE AREIA	PPL	29 35 S	50 04 W	77044	01
TERRA DE FEIJÃO	PPL	16 07 S	41 40 W	77033	02
TERRA FIRME	PPL	1 11 N	50 34 W	77016	01
TERRA FIRME	PPL	8 45 S	67 25 W	77043	01
TERRA FIRME	PPL	12 02 S	64 17 W	77011	00
TERRA FIRME	PPL	15 32 S	39 01 W	77032	01
TERRA FIRME, IGARAPÉ	STM	7 09 S	72 30 W	77013	01
TERRA FIRME DE SÃO RAIMUNDO	PPL	3 09 S	65 37 W	77017	01
TERRA ROXA	PPL	15 18 S	43 40 W	77033	01
TERRA GRANDE	PPL	1 04 N	50 02 W	77016	01
TERRA NOVA	PPL	6 10 S	54 09 W	77015	01
TERRA NOVA	PPL	7 44 S	40 49 W	77022	01
TERRA NOVA	PPL	8 10 S	42 13 W	77022	01
TERRA NOVA	PPL	8 13 S	39 23 W	77026	01
TERRA NOVA	PPL	12 22 S	40 40 W	77032	02
TERRA NOVA SEE TERRA BOA	PPL	12 24 S	38 37 W	77032	00
TERRA NOVA, ESTAÇÃO	RSTN	22 53 S	43 17 W	77036	00
TERRA NOVA, ILHA	ISL	3 05 S	59 46 W	77013	01
TERRA NOVA, RIACHO DA	STMI	7 42 S	42 14 W	77022	01
TERRA NOVA, RIACHO DA	STMI	8 33 S	39 15 W	77026	01
TERRA NOVA, RIO SEE TERRA NOVA, RIACHO DA	STMI	8 33 S	39 15 W	77026	00
TERRA NOVA D'OESTE	PPL	21 19 S	51 41 W	77041	01
TERRA POBRE, CÓRREGO	STM	16 37 S	49 39 W	77052	02
TERRA PRETA	PPL	4 00 S	51 54 W	77015	01
TERRA PRETA	PPL	4 29 S	58 26 W	77013	01
TERRA PRETA	PPL	5 10 S	59 23 W	77013	01
TERRA PRETA	PPL	5 12 S	54 49 W	77015	01
TERRA PRETA	PPL	7 22 S	67 21 W	77013	01
TERRA PRETA	PPL	20 59 S	45 36 W	77033	02
TERRA PRETA	PPL	21 38 S	47 09 W	77041	02
TERRA PRETA, CACHOEIRA	FLLS	5 52 S	54 10 W	77015	01
TERRA PRETA, IGARAPÉ	STM	4 12 S	51 53 W	77015	01
TERRA PRETA, IGARAPÉ	STM	5 06 S	59 22 W	77013	00
TERRA PRETA, IGARAPÉ	STM	5 46 S	59 13 W	77013	01
TERRA PRETA, IGARAPÉ	STM	6 13 S	60 17 W	77013	01
TERRA QUEIMADA, CORREGO SEE LAMBEDOR, CÓRREGO DO	STM	22 23 S	47 10 W	77041	00
TERRA RICA	PPL	22 43 S	52 38 W	77042	01
TERRA ROXA	PPL	29 47 S	48 21 W	77041	00
TERRA ROXA	PPL	23 51 S	50 01 W	77042	00
TERRA ROXA SEE ANTA	PPL	23 53 S	50 09 W	77042	00

APPROVED FOR RELEASE: 2007/02/20: CIA-RDP01-00707R000200050005-7

APPROVED FOR RELEASE: 2007/02/20: CIA-RDP01-00707R000200050005-7

TERRA ROXA D'OESTE	PPL	24	08	S	53	59	W	77042	01	TESOURAS, RIO	STM	14	36	S	50	51	W	77052	01
TERRAS	PPL	21	02	S	45	04	W	77033	02	TESOURINHA	PPL	14	06	S	39	39	W	77052	01
TERRA SALGADA	PPL	8	33	S	36	24	W	77026	02	TESOURO	PPL	16	04	S	53	36	W	77041	01
TERRA SANTA	PPL	2	06	S	56	29	W	77019	01	TESTA BRANCA	PPL	9	11	S	41	49	W	77022	01
TERRA SANTA	PPL	3	43	S	56	37	W	77019	01	TESTA BRANCA	PPL	10	42	S	42	43	W	77032	01
TERRA VERMELHA	PPL	4	41	S	62	20	W	77013	01	TESTO SEE PONTE NOVA	PPL	26	49	S	49	11	W	77043	00
TERRA VERMELHA	PPL	8	22	S	55	59	W	77026	01	TESTO, RIO DO	STM	26	53	S	49	09	W	77043	01
TERRA VERMELHA	PPL	11	53	S	47	00	W	77052	02	TESTO SALTO	PPL	26	52	S	49	15	W	77043	01
TERRA VERMELHA	PPL	15	18	S	56	18	W	77041	01	TETEQUERA	PPL	22	50	S	45	27	W	77041	01
TERRA VERMELHA	PPL	21	37	S	57	18	W	77051	01	TETÉU	PPL	4	40	S	41	17	W	77022	01
TERRA VERMELHA, CÓRREGO	STM	16	18	S	48	46	W	77052	02	TETÉU, SERRA DO	MTN	4	40	S	41	18	W	77022	01
TERRA VERMELHA, CÓRREGO DA	STM	16	54	S	45	54	W	77013	01	TETÉUS	PPL	3	31	S	41	30	W	77022	01
TERRA VERMELHA, RIACHO	STMI	16	23	S	41	48	W	77052	01	TEUIAPARI, IGARAPÉ	STM	1	54	N	67	31	W	77013	01
TERRA VERMELHA, RIBEIRÃO SEE MACABA, RIBEIRÃO DA	STM	7	48	S	42	53	W	77042	00	TEUINI	PPL	7	57	S	67	14	W	77013	01
TERRA VERMELHO SEE TERRA VERMELHA	PPL	4	41	S	62	20	W	77013	00	TEUINI, IGARAPÉ	STM	7	57	S	67	13	W	77013	01
TERRA VERMELHA SEE TERRA VERMELHA	PPL	4	41	S	62	20	W	77013	00	TEUINY SEE TEUINI	PPL	7	57	S	67	14	W	77013	00
TERRE PIRME, IGARAPÉ SEE TERRA FIRME, IGARAPÉ	STM	7	09	S	72	30	W	77013	00	TEUMBEREI, RIO SEE CANGUERI, RIO	STM	23	01	S	55	23	W	77051	00
TERREIRO	PPL	12	55	S	46	57	W	77032	01	TEUTONIA SEE NOVA TEUTONIA	PPL	27	03	S	52	24	W	77043	00
TERREIRO SEE TERREIROS	PPL	20	26	S	54	50	W	77051	00	TEUTÔNIA	PPL	29	26	S	51	48	W	77044	01
TERREIROS SEE TERREIROS	PPL	20	26	S	54	50	W	77051	00	TEZOURINHAS SEE TESOURINHA	PPL	14	06	S	39	39	W	77032	00
TERRINHA SEE TORRINHA	PPL	11	30	S	43	18	W	77032	00	THEBUS SEE TEBAS	PPL	21	39	S	42	44	W	77033	00
TERRINHAS, CORREGO SEE TORRINHA, CORREGO	STM	18	33	S	54	15	W	77041	00	THEODOSIO SEE TEODÓSIO	MSTN	31	46	S	52	28	W	77044	00
TERTULIANO	PPL	16	05	S	39	54	W	77033	02	THEOPHILO OTTONI SEE TEÓFILO OTONI	PPL	17	51	S	41	30	W	77033	00
TERTULIANO	PPL	20	53	S	56	43	W	77051	01	THEOTONIO SEE TEOTÔNIO	PPL	8	55	S	64	00	W	77011	00
TERTULIANO, CACHOEIRA DO	FLLS	11	14	S	59	57	W	77040	01	THEOTÔNIO, SALTO DO SEE TEOTÔNIO, SALTO DO	FLLS	8	51	S	64	02	W	77011	00
TERTULIANO DE SAMPAIO	RSTP	10	46	S	39	46	W	77032	01	THERESINA SEE TERESINA	PPL	5	05	S	42	49	W	77022	00
TERTULIANO SAMPAIO SEE TERTULIANO DE SAMPAIO	RSTP	10	46	S	39	46	W	77032	00	THERESINA, RIBEIRÃO SEE TERESINHA, RIBEIRÃO	STM	14	34	S	40	09	W	77051	00
TESOURA	PPL	6	05	S	38	07	W	77024	01	THEREZINA SEE TERESINA	PPL	5	05	S	42	49	W	77022	00
TESOURA	PPL	25	53	S	50	16	W	77042	01	THEREZINA SEE TERESA CRISTINA	PPL	24	48	S	51	07	W	77042	00
TESOURA SEE CAIRÉ	PPL	28	07	S	53	05	W	77044	00	THEREZOPOLIS SEE TERESÓPOLIS	PPL	22	26	S	42	59	W	77033	00
TESOURA, RIBEIRÃO SEE TESOURA, RIO	STM	21	13	S	52	31	W	77051	00	THEREZOPOLIS SEE QUEÇABA	PPL	27	44	S	48	56	W	77043	00
TESOURA, RIO	STM	21	13	S	52	31	W	77051	01	THOMAR SEE TOMAR	PPL	0	23	S	63	54	W	77013	00
TESOURAS SEE IBIRATAIA	PPL	14	04	S	39	38	W	77032	00	THOMAZINA SEE TOMAZINA	PPL	23	44	S	49	54	W	77042	00
TESOURAS SEE CAIRÉ	PPL	28	07	S	53	05	W	77044	00	THOMÉ, PORTA DE SEE TOMÉ, PORTA DO PT	PT	27	49	S	48	39	W	77043	99
										THOMÉ DE FRANÇA, RIO SEE TOMÉ DE FRANÇA, RIBEIRÃO	STM	12	07	S	57	03	W	77041	00

APPROVED FOR RELEASE: 2007/02/20: CIA-RDP01-00707R000200050005-7

APPROVED FOR RELEASE: 2007/02/20: CIA-RDP01-00707R000200050005-7

TIA ANA, CÓRREGO	STN	19 14 S	48 35 W	77033	02	TIGRE SEE PARAIPABA	PPL	3 26 S	39 07 W	77023	00
TIAGO SEE SÃO TIAGO	PPL	0 59 S	57 00 W	77013	00	TIGRE	PPL	6 52 S	60 18 W	77013	01
TIAGO, CÓRREGO	STN	18 22 S	46 18 W	77033	01	TIGRE	PPL	7 20 S	37 29 W	77026	01
TIAGO MARTINS	PPL	17 05 S	41 51 W	77033	02	TIGRE SEE SÃO JOAO DO TIGRE	PPL	8 04 S	36 52 W	77029	00
TIAIA DE BAIXO	PPL	3 00 S	48 35 W	77023	01	TIGRE	PPL	8 14 S	37 06 W	77026	02
TIANGUÁ	PPL	3 44 S	40 59 W	77023	01	TIGRE	PPL	8 15 S	37 07 W	77026	02
TIAPARÉ, CACHOEIRA	FLLS	1 53 N	67 28 W	77013	01	TIGRE	PPL	8 29 S	39 40 W	77026	01
TIARAJU	PPL	30 15 S	54 23 W	77044	01	TIGRE	PPL	9 16 S	37 12 W	77027	02
TIA VELHA, PEDRA DA	MLL	20 19 S	41 37 W	77034	02	TIGRE	PPL	18 35 S	43 51 W	77051	01
TIBAGI	PPL	24 30 S	50 24 W	77042	04	TIGRE	PPL	23 30 S	54 37 W	77051	01
TIBAGI, RIO	STN	22 47 S	51 01 W	77042	01	TIGRE SEE ARROIO DO TIGRE	PPL	29 26 S	53 06 W	77044	00
TIBAGY SEE TIBAGI	PPL	24 30 S	50 24 W	77042	00	TIGRE	PPL	29 40 S	55 24 W	77044	01
TIBAGY, RIO SEE TIBAGI, RIO	STN	22 47 S	51 01 W	77042	00	TIGRE	RSTN	19 48 S	46 05 W	77033	01
TIBAIA	PPL	16 25 S	55 58 W	77051	01	TIGRE, ARROIO	STN	29 46 S	51 55 W	77044	01
TIBAJI SEE TIBAGI	PPL	24 30 S	50 24 W	77042	00	TIGRE, ARROIO DO	STN	24 24 S	51 25 W	77042	01
TIBAJÍ, RIO SEE TIBAGI, RIO	STN	22 47 S	51 01 W	77042	00	TIGRE, ARROIO DO	STN	31 02 S	53 56 W	77044	01
TIBAU	PPL	4 50 S	37 15 W	77024	01	TIGRE, BANHADO DO	MRSH	32 42 S	52 33 W	77044	01
TIBAÚ SEE TIBAÚ DO SUL	PPL	6 11 S	35 05 W	77024	00	TIGRE, CÓRREGO	STN	19 30 S	47 45 W	77052	01
TIBAÚ DO SUL	PPL	6 11 S	35 05 W	77024	01	TIGRE, CÓRREGO DO	STN	18 35 S	49 42 W	77042	02
TIBI	PPL	21 51 S	56 19 W	77051	01	TIGRE, IGARAPÉ	STN	3 19 S	57 14 W	77013	01
TIBI, CACHOEIRA	FLLS	1 12 N	63 09 W	77013	01	TIGRE, IGARAPÉ	STN	3 29 N	60 37 W	77014	01
TIBIOI	PPL	2 36 S	44 15 W	77021	01	TIGRE, IGARAPÉ	STN	3 10 N	70 52 W	77015	01
TIBIRI SEE SANTO ANTÔNIO	PPL	12 12 S	38 54 W	77032	00	TIGRE, ILHA DO	ISL	21 31 S	41 59 W	77040	01
TIBIRIÇA SEE PÔRTO TIBIRIÇÁ	PPL	21 49 S	52 10 W	77041	00	TIGRE, ILHA DO	ISL	22 45 S	53 16 W	77042	01
TIBIRIÇÁ	PPL	22 14 S	49 15 W	77041	01	TIGRE, LAJEADO DO	STN	27 36 S	50 55 W	77043	01
TIBIRIÇÁ	RSTN	21 20 S	47 43 W	77041	02	TIGRE, MORRO DO	MLL	17 50 S	44 15 W	77033	01
TIBIRIÇÁ, RIO	STN	21 43 S	50 15 W	77041	01	TIGRE, MORRO DO	MLL	20 42 S	57 22 W	77051	01
TIBURA	PPL	19 04 S	43 56 W	77033	01	TIGRE, RIACHO	STNI	7 35 S	37 20 W	77026	01
TIBÚRCIO MIRANDA	PPL	18 56 S	48 03 W	77033	02	TIGRE, RIACHO	STNI	8 17 S	37 11 W	77026	02
TIÇÃO, RIBEIRÃO SEE TIÇÃO, RIO	STN	5 11 S	48 18 W	77052	00	TIGRE, RIACHO DO	STNI	5 51 S	35 00 W	77023	01
TIÇÃO, RIO	STN	5 11 S	48 18 W	77052	01	TIGRE, RIACHO DO	STNI	8 56 S	40 42 W	77026	01
TICORORÓ, RIBEIRÃO	STN	15 37 S	43 15 W	77033	01	TIGRE, RIBEIRÃO DO	STN	22 35 S	52 59 W	77042	01
TIÉ	RSTN	19 33 S	47 55 W	77033	01	TIGRE, RIBEIRÃO DO	STN	23 15 S	50 44 W	77042	01
TIETÊ	PPL	23 07 S	47 43 W	77041	01	TIGRE, RIBEIRÃO DO	STN	24 36 S	49 48 W	77042	01
TIETÊ	PPL	25 44 S	49 24 W	77042	01	TIGRE, RIO DO SEE TIGRE, RIBEIRÃO DO	STN	22 35 S	52 59 W	77042	00
TIETÊ, RIO	STN	20 48 S	51 35 W	77041	01	TIGRE, RIO DO SEE TIGRE, RIBEIRÃO DO	STN	23 15 S	50 44 W	77042	00

APPROVED FOR RELEASE: 2007/02/20: CIA-RDP01-00707R000200050005-7

APPROVED FOR RELEASE: 2007/02/20: CIA-RDP01-00707R000200050005-7

TIGRE, RIO DO	STM	23 42 S	50 59 W	77042	01
TIGRE, RIO DO SEE TIGRE, RIBEIRÃO DO					
TIGRE, RIO DO	STM	24 36 S	49 49 W	77042	00
TIGRE, SERRA DO	STM	26 33 S	51 29 W	77042	01
TIGRE, SERRA DO	MLL	6 40 S	37 56 W	77029	01
	MLLS	25 55 S	50 48 W	77042	01
TIGRE, SERRA DO	MLLS	26 55 S	52 20 W	77043	01
TIGRE DE CIMA	PPL	8 05 S	36 52 W	77025	02
TIGRES, ISARAPÉ	STM	7 22 S	69 37 W	77013	01
TIGRINHO	PPL	29 16 S	52 04 W	77044	01
TIJACA, CACHUELA SEE LAJES, CACHOEIRA	FLLS	16 26 S	65 23 W	77000	00
TIJIPIÓ	PPL	27 21 S	48 54 W	77043	01
TIJOCA	PPL	1 04 S	46 36 W	77019	01
TIJOCA, ILHA SEE MARITEUA, ILHA	ISL	0 34 S	47 53 W	77015	00
TIJOCA, POINT SEE TIJOCA, PONTA	PT	0 34 S	47 54 W	77015	00
TIJOCA, PONTA	PT	0 34 S	47 54 W	77019	00
TIJOLOS, LAJEADO DOS	STM	27 57 S	50 50 W	77043	01
TIJUAÇU	PPL	10 37 S	43 08 W	77032	01
TIJUCA	PPL	12 43 S	41 33 W	77032	02
TIJUCA SEE TIJUCO PRÊTO	PPL	22 13 S	47 29 W	77041	00
TIJUCA, BARRA DA	ENTR	23 01 S	43 18 W	77036	00
TIJUCA, LAGOA DA	LGN	22 59 S	43 20 W	77036	02
TIJUCA, PICO DA	MT	22 56 S	43 17 W	77036	02
TIJUCA DE BAIXO	PPL	13 03 S	38 57 W	77032	02
TIJUCAL	PPL	18 37 S	43 32 W	77033	01
TIJUCAL, CORREDEIRA	RPDS	0 56 S	56 05 W	77015	01
TIJUCAL, CÓRREGO SEE TIJUCAL, RIBEIRÃO					
TIJUCAL, ILHA	STM	5 25 S	47 41 W	77052	00
TIJUCAL, RIBEIRÃO	ISL	0 57 S	56 04 W	77015	01
TIJUCAS	STM	5 25 S	47 41 W	77052	01
TIJUCAS SEE TIJUCAS DO SUL	PPL	4 45 S	41 43 W	77022	01
	PPL	25 55 S	49 12 W	77042	00
TIJUCAS	PPL	27 14 S	48 38 W	77043	01
TIJUCAS, BAHIA DAS SEE TIJUCAS, ENSEADA DE	BAY	27 15 S	48 31 W	77043	00
TIJUCAS, BAÍA DAS SEE TIJUCAS, ENSEADA DE	BAY	27 15 S	48 31 W	77043	00
TIJUCAS, ENSEADA DE	BAY	27 15 S	48 31 W	77043	01
TIJUCAS, ENSEADAS DE SEE TIJUCAS, ENSEADA DE	BAY	27 15 S	48 31 W	77043	00
TIJUCAS, ILHAS	ISLS	23 42 S	43 10 W	77036	02
TIJUCAS, RIO	STM	27 15 S	48 38 W	77043	01
TIJUCAS, SERRA DAS	MTS	27 16 S	49 16 W	77043	01
TIJUCAS DO SUL	PPL	25 55 S	49 12 W	77042	01
TIJUCO	PPL	19 39 S	38 23 W	77032	01
TIJUCO SEE TIJUCA	PPL	12 43 S	41 33 W	77032	00
TIJUCO	PPL	19 45 S	44 09 W	77033	01
TIJUCO	PPL	20 07 S	44 10 W	77033	01
TIJUCO, RIACHO SEE TIJUCO, RIO	STM	12 28 S	41 43 W	77032	00
TIJUCO, RIACHO	STM	13 01 S	38 57 W	77032	02
TIJUCO, RIBEIRÃO DO	STM	24 39 S	49 08 W	77041	01
TIJUCO, RIO	STM	12 28 S	41 43 W	77032	01
TIJUCO, RIO	STM	18 40 S	50 09 W	77033	01
TIJUCO, RIO SEE TIJUCO DA SERRA, RIO	STMI	11 56 S	37 57 W	77032	00
TIJUCO DA SERRA, RIO	STMI	11 56 S	37 57 W	77032	01
TIJUCOPAPO SEE TEJUCOPAPO	PPL	7 36 S	34 53 W	77026	00
TIJUCO PRÊTO	PPL	22 13 S	47 29 W	77041	62
TIJUCO PRETO	PPL	22 18 S	47 58 W	77041	02
TIJUCO PRÊTO	PPL	22 29 S	47 45 W	77041	02
TIJUCO PRÊTO	PPL	22 56 S	46 48 W	77041	01
TIJUCO PRÊTO	PPL	24 11 S	47 50 W	77041	01
TIJUCO PRÊTO	PPL	26 04 S	49 46 W	77042	01
TIJUCO PRÊTO, CÓRREGO	STM	20 17 S	40 53 W	77034	01
TIJUCO PRÊTO, ESTAÇÃO	RSTR	24 37 S	49 58 W	77042	01
TIJUCUÇU	PPL	11 39 S	44 09 W	77032	01
TIJUCUÇU, RIO	STMI	11 39 S	44 10 W	77032	01
TIJUÍPE, RIACHO	STM	14 25 S	39 00 W	77032	01
TIJUQUINHA	PPL	27 25 S	48 38 W	77043	01
TIJUQUINHAS SEE TIJUQUINHA	PPL	27 25 S	48 38 W	77043	00
TIJULACIA, RIO SEE SACRE, RIO	STM	12 56 S	38 18 W	77051	00
TIJULATIÁ, RIO SEE SACRE, RIO	STM	12 56 S	38 18 W	77051	00
TIJULATIA-SÊ, CÓRREGO	STM	14 19 S	38 25 W	77051	01
TIJUNEIRA SEE ALMIRANTE TAMANDARÉ	PPL	25 18 S	49 19 W	77042	00
TIJUNUBA SEE NIRAÍMA	PPL	3 35 S	39 59 W	77023	00

69E-127 O - 63 - 55

APPROVED FOR RELEASE: 2007/02/20: CIA-RDP01-00707R000200050005-7

APPROVED FOR RELEASE: 2007/02/20: CIA-RDP01-00707R000200050005-7

TIMBAÚBA. SEE SERRA GRANDE	PPL	7 19 S	38 19 W	77025	00
TIMBAÚBA SEE TIMBAÚVA	PPL	29 57 S	54 29 W	77044	00
TIMBAÚBA SEE MIRAÍNA	PPL	3 35 S	39 59 W	77023	00
TIMBAÚBA SEE TIMBAÚBA DOS BATISTAS	PPL	6 27 S	37 17 W	77024	00
TIMBAÚBA SEE GURJÃO	PPL	7 15 S	36 29 W	77025	00
TIMBAÚBA	PPL	7 31 S	35 19 W	77026	01
TIMBAÚBA	PPL	8 03 S	72 42 W	77012	01
TIMBAÚBA	PPL	9 21 S	37 14 W	77027	02
TIMBAÚBA. ENSEADA	COVE	2 50 S	40 09 W	77023	01
TIMBAÚBA. IGARAPÉ DO SEE TIMBAUBAL. ILHA DO	ISL	5 10 S	48 19 W	77052	00
TIMBAÚBA. RIACHO	STMI	4 56 S	39 57 W	77023	01
TIMBAÚBA. RIACHO	STMI	5 36 S	38 45 W	77023	02
TIMBAÚBA. RIACHO	STMI	5 46 S	37 05 W	77024	01
TIMBAÚBA. RIACHO	STMI	6 19 S	36 27 W	77000	01
TIMBAÚBA. RIACHO	STMI	7 21 S	36 24 W	77025	01
TIMBAÚBA. SERRA DA	SPUR	5 26 S	41 06 W	77025	01
TIMBAÚBA DOS BATISTAS	PPL	6 27 S	37 17 W	77024	01
TIMBAUBAL. ILHA DO	ISL	5 10 S	48 19 W	77052	01
TIMBAÚBAS. RIACHO	STM	9 58 S	36 58 W	77027	02
TIMBAÚVA	PPL	29 57 S	54 29 W	77044	02
TIMBÉ	PPL	28 49 S	49 51 W	77043	01
TIMBEBAL. RECIFES DE	PT	17 28 S	39 01 W	77032	01
TIMBEIRA. IGARAPÉ	STM	3 44 S	49 55 W	77021	01
TIMBIAS	PPL	3 11 S	49 27 W	77021	01
TIMBIRAS	PPL	4 19 S	43 53 W	77021	01
TIMBÓ	PPL	6 09 S	35 09 W	77024	01
TIMBÓ	PPL	8 15 S	35 33 W	77026	01
TIMBÓ	PPL	8 43 S	36 02 W	77026	02
TIMBÓ	PPL	9 11 S	35 07 W	77027	02
TIMBÓ	PPL	10 32 S	36 42 W	77031	01
TIMBÓ	PPL	11 09 S	43 07 W	77012	02
TIMBÓ	PPL	11 12 S	49 08 W	77032	01
TIMBÓ	PPL	11 45 S	37 57 W	77032	01
TIMBÓ	PPL	22 20 S	51 33 W	77041	01
TIMBÓ	PPL	26 50 S	49 18 W	77043	01
TIMBÓ	RSTP	21 35 S	41 49 W	77035	02
TIMBÓ. IGARAPÉ	STM	0 16 N	68 39 W	77013	01
TIMBÓ. IGARAPÉ	STM	2 41 S	67 22 W	77013	01
TIMBÓ. IGARAPÉ	STM	3 57 N	60 28 W	77014	01
TIMBÓ. RIO	STM	22 52 S	43 16 W	77016	00
TIMBÓ. RIO	STM	26 17 S	53 55 W	77043	01
TIMBÓ. RIO	STM	27 05 S	50 40 W	77043	01
TIMBÓ. SERRA DO	RDGE	12 27 S	38 25 W	77032	02
TIMBÓ. VALÃO DO	STM	21 35 S	41 51 W	77035	02
TIMBOAÇU	RSTN	8 21 S	35 10 W	77026	01
TIMBOASSU SEE TIMBOACU	RSTN	8 21 S	35 10 W	77026	00
TIMBOATUBA. ILHA SEE TIMBOTUBA. ILHA	ISL	2 38 S	67 25 W	77013	00
TIMBOPA	PPL	12 35 S	39 17 W	77032	01
TIMBORÁ SEE MAJOR VICENTE	RSTP	20 27 S	52 47 W	77051	00
TIMBORÁ SEE TIMBORÉ	RSTN	20 36 S	45 25 W	77033	00
TIMBORÉ	PPL	20 42 S	51 23 W	77041	01
TIMBORÉ	RSTN	20 36 S	45 25 W	77033	01
TIMBORÉ SEE MAJOR VICENTE	RSTP	20 27 S	52 47 W	77051	00
TIMBORÉ. CÓRREGO	STM	20 42 S	51 23 W	77041	01
TIMBORIMA	PPL	12 35 S	39 18 W	77032	02
TIMBÓS. RIBEIRÃO DOS	STM	11 58 S	46 52 W	77052	01
TIMBOSAL SEE TIMBÓZAL	PPL	14 52 S	56 23 W	77051	00
TIMBOTABA ISLAND SEE TIMBOTUBA. ILHA	ISL	2 39 S	67 25 W	77013	00
TIMBOTEUA	PPL	1 02 S	47 20 W	77015	01
TIMBOTEUA. RIO	STM	1 07 S	47 19 W	77015	01
TIMBOTEUA. RIO	STM	3 04 S	47 53 W	77015	01
TIMBÓ TITICÁ. IGARAPÉ	STM	2 46 S	63 57 W	77013	01
TIMBOTUBA. ILHA	ISL	2 38 S	67 25 W	77013	01
TIMBÓZAL	PPL	14 52 S	56 23 W	77051	01
TIMBÓZINHO. RIACHO	STM	11 15 S	41 07 W	77032	02
TIMBU SEE CAMPINA GRANDE DO SUL	PPL	25 18 S	49 05 W	77042	00
TIMBUHY SEE TIMBUÍ	PPL	29 01 S	40 25 W	77034	00
TIMBUÍ	PPL	29 01 S	40 25 W	77034	03
TIMBUÍ. RIO	STM	29 07 S	40 20 W	77034	02
TIMBURAÍ SEE TIMBURI	PPL	23 12 S	49 36 W	77041	00
TIMBURI	PPL	23 12 S	49 36 W	77041	02
TIMBURY SEE TIMBURI	PPL	23 12 S	49 36 W	77041	00

APPROVED FOR RELEASE: 2007/02/20: CIA-RDP01-00707R000200050005-7

APPROVED FOR RELEASE: 2007/02/20: CIA-RDP01-00707R000200050005-7

TINOR	PPL	5 06 S	42 49 W	77021	01	TININGA, IGARAPÉ	STM	1 33 S	47 01 W	77019	01				
TINOREIRA SEE ALMIRANTE TAMANDARÉ	PPL	25 18 S	49 19 W	77042	00	TINOPO, IGARAPÉ	STM	3 10 N	62 56 W	77014	01				
TINORMA	PPL	3 10 S	41 06 W	77023	01	TINTAS, RIO DAS	STM	22 51 S	43 28 W	77036	00				
TINORMA, BARRA DO	ENTP	2 59 S	41 20 W	77000	02	TINTIM, RIACHO DO	STMI	9 10 S	39 04 W	77032	01				
TINORMA, PORTA DO	PT	2 55 S	41 19 W	77023	01	TIPAC, MORTE	MTN	3 34 N	51 20 W	77016	01				
TINORMA, RIO	STM	2 56 S	41 19 W	77023	01	TIPI	PPL	6 58 S	38 49 W	77023	01				
TINORANTE	PPL	7 41 S	39 47 W	77026	01	TIPI	PPL	9 43 S	36 36 W	77027	01				
TINORANTE	PPL	15 56 S	48 30 W	77033	01	TIPIACO, IGARAPÉ	STM	1 22 N	67 57 W	77013	01				
TINORANTE	PPL	20 34 S	41 54 W	77033	02	TIPIAIA, ARROIO	STM	29 08 S	53 32 W	77044	01				
TINÓTEO	PPL	19 35 S	42 40 W	77033	01	TIPIQUIRI, IGARAPÉ	STM	3 26 N	60 41 W	77014	01				
TINÓTEO, CÓRREGO DO	STM	16 30 S	40 00 W	77000	02	TIPITI	PPL	18 20 S	41 16 W	77037	01				
TINOTHEA SEE TINÓTEO	PPL	19 35 S	42 40 W	77033	00	TIPITI, ILHA DO	ISL	22 46 S	43 10 W	77036	00				
TIN-TIN, RIACHO DO SEE TINTIM, RIACHO DO	STMI	9 10 S	39 04 W	77032	00	TIPITI, SERRA	MT	4 15 N	61 09 W	77014	01				
TINÉ	PPL	14 33 S	57 26 W	77051	01	TIPITIMIPIM, PORTA DO	PT	22 47 S	43 10 W	77036	00				
TINGÁ, CACHOEIRA	FLLS	3 30 N	52 12 W	77016	01	TIPITINGA, ILHA	ISL	26 52 S	48 35 W	77043	00				
TINGUÁ	PPL	22 36 S	43 26 W	77035	01	TIPOC, IGARAPÉ	STM	3 33 N	51 17 W	77016	01				
TINGUÁ SEE TAMBIQUÁ	RSTN	24 15 S	48 55 W	77041	00	TIPOCA, IGARAPÉ SEE TIPOCA, IGARAPÉ	STM	3 33 N	51 17 W	77016	00				
TINGUATIBA	PPL	12 26 S	39 06 W	77027	01	TIPOCK, RIO SEE TIPOCA, IGARAPÉ	STM	3 33 N	51 17 W	77016	00				
TINGUI	PPL	9 27 S	37 54 W	77047		TIPOÍ SEE ITUIM	PPL	28 33 S	51 21 W	77044	00				
TINGUI	PPL	12 14 S	39 44 W	77014		TIPUCÚ SEE PARAÍSO	PPL	3 18 N	60 22 W	77014	00				
TINGUI	PPL	12 17 S	39 19 W	77032	02	TIPURENA, CACHOEIRA	FLLS	3 33 N	61 37 W	77014	01				
TINGUI	PPL	12 35 S	39 16 W	77032	02	TIQUARUÇU	PPL	12 04 S	38 53 W	77032	01				
TINGUI	PPL	13 03 S	38 56 W	77032	02	TIQUARUSSU SEE TIQUARUÇU	PPL	12 04 S	38 53 W	77032	00				
TINGUÍ SEE ÁGUA BOA	PPL	14 27 S	42 17 W	77032	00	TIQUIÉ, RIO (BRAZIL)									
TINGUI, CÓRREGO SEE TINGUI, RIACHO	STMI	4 28 S	37 57 W	77023	00	RIO TIQUIÉ (COLOMBIA)	STM	0 05 N	68 25 W	77000	01				
						TIQUIRIDAÍ, RIO	STM	1 04 N	64 42 W	77013	01				
TINGUI, ESTAÇÃO	RSTN	26 12 S	49 41 W	77043	00										
TINGUI, RIACHO	STMI	4 28 S	37 57 W	77023	01	TIQUIRRE, RIO	STM	2 38 N	59 56 W	77014	01				
TINGUI, RIACHO SEE TINGUI, RIO	STM	9 34 S	36 51 W	77027	00	TIRA BARRO	PPL	13 16 S	40 35 W	77032	02				
TINGUI, RIO	STM	9 34 S	36 51 W	77027	02	TIRACANGU, SERRA DO	UPLD	3 15 S	46 30 W	77021	01				
TINGUI, RIO	STMI	10 13 S	36 09 W	77032	01	TIRA-CASACO, IGARAPÉ	STM	0 14 S	60 43 W	77013	01				
						TIRA-CERCULA, RIACHO	STM	3 40 S	45 16 W	77021	01				
TINGUIS	PPL	6 52 S	43 49 W	77022	01										
TINGUIS SEE JOÃO MARTINS	PPL	7 09 S	43 54 W	77022	00	TIRA-CERVEJA	PPL	10 20 S	62 56 W	77011	01				
TINGUIS, RIACHO DO	STMI	6 57 S	43 50 W	77022	01	TIRA CHAPÉU	PPL	21 13 S	41 58 W	77035	02				
TINGUIS, RIBEIRÃO	STM	6 28 S	44 22 W	77021	01	TIRA-CHAPÉU, MORRO	MT	14 42 S	47 52 W	77052	01				
TINGUIZEIRO	PPL	9 45 S	37 11 W	77027	02	TIRA CHAPÉU, MORRO	MT	22 45 S	44 39 W	77041	01				
						TIRA-COURO, SERRA DA	MTS	21 06 S	43 38 W	77039	01				
TINHARÉ, ILHA DE	ISL	13 30 S	38 58 W	77012	01										
						TIRADENTES	PPL	19 27 S	56 43 W	77051	01				

APPROVED FOR RELEASE: 2007/02/20: CIA-RDP01-00707R000200050005-7

APPROVED FOR RELEASE: 2007/02/20: CIA-RDP01-00707R000200050005-7

TIRADENTES	PPL	21 07 S	44 11 W	77033	01
TIRADENTES	PPL	27 24 S	54 05 W	77044	01
TIRADENTES SEE NOVA BRESCIA	PPL	29 12 S	52 02 W	77044	00
TIRADENTES	RSTN	21 07 S	44 20 W	77033	02
TIRADENTES, CÓRREGO	STN	23 22 S	53 28 W	77042	01
TIRAS, RIBEIRÃO DOS	STN	18 44 S	45 55 W	77033	01
TIRA SENTIDO, SERRA DO	RDGE	14 47 S	56 42 W	77051	01
TIRA-TEIMA, CACHOEIRA	FLLS	7 11 S	58 49 W	77013	01
TIRICUARI, RIO SEE TUCUMÚ, RIO	STN	2 53 S	52 00 W	77015	00
TIRIRICA	PPL	9 02 S	37 57 W	77096	02
TIRIRICA	PPL	9 59 S	45 52 W	77021	02
TIRIRICA	PPL	21 00 S	42 23 W	77032	01
TIRIRICA	PPL	11 02 S	38 43 W	77032	01
TIRIRICA	PPL	12 20 S	44 51 W	77032	01
TIRIRICA	PPL	12 42 S	39 13 W	77032	02
TIRIRICA SEE QUICÉ	RSTN	10 12 S	40 02 W	77032	00
TIRIRICA SEE TIBIRIÇÁ	RSTN	21 20 S	47 43 W	77041	00
TIRIRICA, CHAPADÃO SEE TIRIRICA, SERRA DA	MLLS	17 06 S	47 06 W	77000	00
TIRIRICA, RIBEIRÃO	STN	16 13 S	45 02 W	77033	01
TIRIRICA, RIO	STN	1 54 S	50 14 W	77015	01
TIRIRICA, SERRA	MLL	13 24 S	39 50 W	77032	01
TIRIRICA, SERRA DA	MLLS	17 06 S	47 06 W	77000	01
TIRIRICA DO ASSURUÁ SEE IBIPEBA	PPL	11 36 S	42 02 W	77032	00
TIRIRICAL	PPL	2 34 S	44 14 W	77021	01
TIROL	PPL	20 10 S	40 34 W	77034	02
TIROS	PPL	19 00 S	45 50 W	77033	01
TIROS, RIBEIRÃO DOS SEE TIRAS, RIBEIRÃO DOS	STN	18 44 S	45 55 W	77033	00
TIRO SEGURO	PPL	12 46 S	38 22 W	77032	02
TIROTEIO, IGARAPÉ	STN	10 18 S	60 51 W	77051	01
TITARAS, RIACHO	STNI	4 36 S	42 13 W	77022	02
TITIÁ	PPL	2 52 N	60 56 W	77014	01
TITJARRE	PPL	2 45 N	61 12 W	77014	01
TIUI	PPL	0 58 N	54 33 W	77015	01
TIÚBA, RIACHO	STNI	7 31 S	35 21 W	77026	01
TJINI TJSHAK GEBERGTE SEE TUNUC-HUMAC MOUNTAINS	MTS	2 20 N	55 00 W	77000	00

TOBÁ	PPL	12 48 S	38 32 W	77032	02
TOBATI	PPL	19 35 S	46 23 W	77033	01
TOBI	PPL	12 36 S	39 56 W	77032	02
TOBIARAS	PPL	21 36 S	49 56 W	77041	01
TOBIAS BARRETO	PPL	11 11 S	38 01 W	77031	01
TOBOCAL SEE TABOCAL	PPL	5 14 S	59 26 W	77017	00
TOCA	PPL	33 39 S	53 [illegible] W	77032	01
TOCA	PPL	21 18 S	47 32 W	77041	02
TOCA, CÓRREGO DA	STN	17 17 S	41 24 W	77033	02
TOCA GRANDE, MORRO	MT	22 57 S	43 31 W	77096	00
TOCAIA	PPL	1 54 S	65 29 W	77013	01
TOCAIA	PPL	4 35 S	42 18 W	77022	01
TOCANDERA, IGARAPÉ	STN	0 06 N	67 49 W	77013	01
TOCANDIRA	PPL	15 38 S	43 10 W	77033	01
TOCANGUIRA	PPL	21 40 S	57 58 W	77051	01
TOCANSA, ILHA SEE MARAÚ, ILHA	ISL	1 18 S	44 57 W	77021	00
TOCANTINEA SEE TOCANTÍRIA	PPL	9 33 S	48 22 W	77032	00
TOCANTÍRIA	PPL	9 33 S	48 22 W	77032	01
TOCANTINÓPOLIS	PPL	6 20 S	47 25 W	77042	01
TOCANTINS SEE TOMANTINS	PPL	2 47 S	47 47 W	77013	00
TOCANTINS	PPL	21 10 S	43 02 W	77033	01
TOCANTINS	RSTN	21 12 S	42 59 W	77033	01
TOCANTINS, ILHA	ISL	4 25 S	49 32 W	77015	01
TOCANTINS, RIO	STN	1 45 S	49 10 W	77000	01
TOCANTINS, RIO	STN	5 21 S	55 58 W	77015	01
TOCANTINS NOVO	PPL	7 14 S	64 43 W	77013	01
TOCANTINS NOVOS SEE TOCANTINS NOVO	PPL	7 14 S	64 43 W	77013	00
TOCANTINS PEQUENO, RIO SEE TOCANTINS, RIO	STN	5 21 S	55 58 W	77015	00
TOCANTINZINHO, RIO	STN	13 57 S	48 20 W	77092	01
TOCARI, IGARAPÉ	STN	2 03 S	57 06 W	77013	01
TOCARI, IGARAPÉ	STN	9 54 S	60 35 W	77051	01
TOCARI, RIBEIRÃO	STN	11 42 S	60 04 W	77011	01
TOCARI, RIBEIRÃO	STN	11 47 S	61 13 W	77021	01
TOCARISAL, CACHOEIRA SEE TOCARIZAL, CACHOEIRA	FLLS	8 47 S	58 24 W	77051	00
TOCARIZAL, CACHOEIRA	FLLS	8 47 S	58 24 W	77051	01
TOCAS SEE ITAOCA	PPL	24 38 S	48 58 W	77041	00

APPROVED FOR RELEASE: 2007/02/20: CIA-RDP01-00707R000200050005-7

APPROVED FOR RELEASE: 2007/02/20: CIA-RDP01-00707R000200050005-7

TOCA VACA	PPL	10 14 S	50 22 W	77051	01	TOCIA, IGARAPÉ SEE TOQUIA, IGARAPÉ	STM	1 48 S	68 44 W	77013	00
TOCA VELHA, RIACHO	STMI	9 58 S	38 53 W	77052	02	TOLOSA, LAGOA DA	LK	19 53 S	47 58 W	77033	01
TOCAVA SEE TOCAIA	PPL	1 44 S	65 29 W	77019	00	TÔLDO	PPL	27 45 S	52 10 W	77044	01
TOC-FONE, RIO	STM	10 12 S	62 24 W	77011	01	TÔLDO, ARROIO	STM	27 28 S	52 04 W	77044	01
TÔCO, CORREDEIRA DO	RPDS	17 07 S	49 57 W	77093	01	TÔLDO, RIO SEE TÔLDO, ARROIO	STM	27 28 S	52 04 W	77044	00
TOCOBIREN, SERRA	UPLD	3 25 N	62 35 W	77014	01	TOLDO ERECHIM SEE SÃO VALENTIM	PPL	27 33 S	52 32 W	77044	00
TOCONDÃO, SERRA DO	SPUR	14 38 S	47 46 W	77052	01	TOLDO ERECHIM SEE SÃO VALENTIM	PPL	27 33 S	52 32 W	77044	00
TOCOS DO MOGI	PPL	22 22 S	46 06 W	77093	01	TOLEDO	PPL	5 53 S	73 07 W	77013	01
TOCOS DO MOJI SEE TOCOS DO MOGI	PPL	22 22 S	46 06 W	77093	00	TOLEDO	PPL	20 18 S	41 49 W	77093	02
TOCOS DO MOJI SEE TOCOS DO MOGI	PPL	22 22 S	46 06 W	77093	00	TOLEDO	PPL	22 44 S	44 29 W	77033	01
TOCOS DO MOJI SEE TOCOS DO MOGI	PPL	22 22 S	46 06 W	77093	00	TOLEDO	PPL	24 44 S	53 45 W	77042	01
TOCOS DO MOJI SEE TOCOS DO MOGI	PPL	22 22 S	46 06 W	77093	00	TOLEDO FILHO, RIBEIRÃO	STM	13 32 S	51 27 W	77051	01
TOCOS DO MOJI SEE TOCOS DO MOGI	PPL	22 22 S	46 06 W	77093	00	TOLEDOS	PPL	21 48 S	43 36 W	77033	01
TOCOS DO MOJI SEE TOCOS DO MOGI	PPL	22 22 S	46 06 W	77093	00	TOLEDOS	PPL	22 50 S	47 57 W	77041	01
TOCOS DO MOJI SEE TOCOS DO MOGI	PPL	22 22 S	46 06 W	77093	00	TOLEDOS, RIBEIRÃO DOS	STM	22 43 S	47 27 W	77041	02
TOCOS DO MOJI SEE TOCOS DO MOGI	PPL	22 22 S	46 06 W	77093	00	TOLOIRI	PPL	14 38 S	58 24 W	77051	01
TOCOS DO MOJI SEE TOCOS DO MOGI	PPL	22 22 S	46 06 W	77093	00	TOLOSA, CARRECEIRA DO SEE					
TOCOS DO MOJI SEE TOCOS DO MOGI	PPL	22 22 S	46 06 W	77093	00	TOLOSA, CÓRREGO DO	STM	13 18 S	57 53 W	77051	02
TOCOS DO MOJI SEE TOCOS DO MOGI	PPL	22 22 S	46 06 W	77093	00	TOLOSA, CÓRREGO DO	STM	13 18 S	57 53 W	77051	01
TOCOS DO MOJI SEE TOCOS DO MOGI	PPL	22 22 S	46 06 W	77093	00	TOMAY	PPL	3 29 S	69 54 W	77013	01
TOCOS DO MOJI SEE TOCOS DO MOGI	PPL	22 22 S	46 06 W	77093	00	TOMAR D, GERU	PPL	11 29 S	37 51 W	77011	01
TOCOS DO MOJI SEE TOCOS DO MOGI	PPL	22 22 S	46 06 W	77093	00	TOMAR DO JERU SEE TOMAR DO GERU	PPL	11 23 S	37 51 W	77011	00
TOCOS DO MOJI SEE TOCOS DO MOGI	PPL	22 22 S	46 06 W	77093	00	TOMARIZINHO, RIO SEE					
TOCOS DO MOJI SEE TOCOS DO MOGI	PPL	22 22 S	46 06 W	77093	00	TAMÁZINHO, RIO	STM	5 21 S	49 02 W	77013	00
TOCOS DO MOJI SEE TOCOS DO MOGI	PPL	22 22 S	46 06 W	77093	00	TOMARUTEMA	PPL	0 33 S	47 44 W	77015	01
TOCOS DO MOJI SEE TOCOS DO MOGI	PPL	22 22 S	46 06 W	77093	00	TOMÁS	PPL	13 17 S	48 18 W	77052	01
TOCOS DO MOJI SEE TOCOS DO MOGI	PPL	22 22 S	46 06 W	77093	00	TOMÁS, SERRA DO	RDGE	7 43 S	40 13 W	77026	01
TOCOS DO MOJI SEE TOCOS DO MOGI	PPL	22 22 S	46 06 W	77093	00	TOMÁS COELHO, ESTAÇÃO	RSTN	22 52 S	43 10 W	77016	00
TOCOS DO MOJI SEE TOCOS DO MOGI	PPL	22 22 S	46 06 W	77093	00	TOMASES, RIBEIRÃO DOS SEE					
TOCOS DO MOJI SEE TOCOS DO MOGI	PPL	22 22 S	46 06 W	77093	00	CAVETÁ, RIBEIRÃO	STM	20 03 S	49 53 W	77041	00
TOCOS DO MOJI SEE TOCOS DO MOGI	PPL	22 22 S	46 06 W	77093	00	TOMÁS GONZAGA	PPL	18 26 S	44 18 W	77033	01
TOCOS DO MOJI SEE TOCOS DO MOGI	PPL	22 22 S	46 06 W	77093	00	TOMASINA SEE TOMAZINA	PPL	23 46 S	49 58 W	77042	00
TOCOS DO MOJI SEE TOCOS DO MOGI	PPL	22 22 S	46 06 W	77093	00	TOMÁSIO	PPL	14 18 S	44 15 W	77033	01
TOCOS DO MOJI SEE TOCOS DO MOGI	PPL	22 22 S	46 06 W	77093	00	TOMÁZ COELHO, ESTAÇÃO SEE					
TOCOS DO MOJI SEE TOCOS DO MOGI	PPL	22 22 S	46 06 W	77093	00	TOMÁS COELHO, ESTAÇÃO	RSTN	22 52 S	43 10 W	77016	00
TOCOS DO MOJI SEE TOCOS DO MOGI	PPL	22 22 S	46 06 W	77093	00	TOMAZES, RIBEIRÃO SEE					
TOCOS DO MOJI SEE TOCOS DO MOGI	PPL	22 22 S	46 06 W	77093	00	CAVETÁ, RIBEIRÃO	STM	20 03 S	49 53 W	77041	00
TOCOS DO MOJI SEE TOCOS DO MOGI	PPL	22 22 S	46 06 W	77093	00	TOMAZ GONZAGA SEE TOMÁS GONZAGA	PPL	18 26 S	44 18 W	77033	00
TOCOS DO MOJI SEE TOCOS DO MOGI	PPL	22 22 S	46 06 W	77093	00					

APPROVED FOR RELEASE: 2007/02/20: CIA-RDP01-00707R000200050005-7

TOMAZINA	PPL	23 46 S	49 58 W	77042	01
TOMBADOR	PPL	9 44 S	41 52 W	77032	01
TOMBADOR	PPL	14 38 S	56 16 W	77051	01
TOMBADOR	PPL	18 38 S	43 44 W	77033	01
TOMBADOR	PPL	20 46 S	49 43 W	77013	02
TOMBADOR, CÓRREGO	STH	16 25 S	54 29 W	77051	01
TOMBADOR, CÓRREGO	STH	16 34 S	53 19 W	77051	02
TOMBADOR, RIO	STH	14 14 S	54 54 W	77051	01
TOMBADOR, SERRA DA SEE GUITARRA, SERRA DA	UPLD	14 50 S	56 35 W	77051	00
TOMBADOR, SERRA DO SEE TOMBADOR, SERROTE DO	HLL	8 46 S	39 26 W	77032	00
TOMBADOR, SERRA DO	RDGE	11 05 S	40 40 W	77032	01
TOMBADOR, SERRA DO	SPUR	13 42 S	47 55 W	77052	01
TOMBADOR, SERRA DO	UPLD	12 00 S	57 40 W	77051	01
TOMBADOR, SERRA DO SEE CONSTANTINO, SERRA DO	UPLD	14 55 S	50 30 W	77052	00
TOMBADOR, SERROTE DO	HLL	8 46 S	39 26 W	77032	01
TOMBADOR DO ARAÚJO	PPL	11 12 S	40 42 W	77032	01
TOMBADOURO SEE TOMBADOR	PPL	10 38 S	43 44 W	77033	00
TOMBA MORRO, SERRA DO	RDGE	14 40 S	40 00 W	77042	01
TOMBO, CÓRREGO DO	STH	16 53 S	41 52 W	77033	02
TOMBO, SERRA DO	RDGE	16 55 S	42 55 W	77033	01
TOMBODO, SERRA DO SEE GUITARRA, SERRA DA	UPLD	14 50 S	56 35 W	77051	00
TOMBO DO MEIO, RIBEIRÃO	STH	22 37 S	51 46 W	77041	02
TOMBOS	PPL	20 55 S	42 02 W	77033	01
TOMÉ SEE SÃO TOMÉ	PPL	19 31 S	41 41 W	77033	00
TOMÉ, CÓRREGO DO	STH	16 29 S	40 07 W	77032	02
TOMÉ, PORTA DO	PT	27 40 S	48 39 W	77043	00
TOMÉ, RIO	STH	28 48 S	50 47 W	77044	01
TOMÉ-AÇU	PPL	2 25 S	48 09 W	77015	01
TOMÉ DE FRANÇA, RIBEIRÃO	STH	12 07 S	57 03 W	77051	01
TOMÉ DE PARIPÉ SEE SÃO TOMÉ DO PARIPÉ	PPL	12 49 S	38 29 W	77032	00
TOMÉ DO PARIPÉ SEE SÃO TOMÉ DO PARIPÉ	PPL	12 49 S	38 29 W	77032	00
TORÃ, RIACHO DO	STMI	9 14 S	38 17 W	77032	01
TORA, SERRA DA SEE TORA, SERRA DA	UPLD	8 13 S	41 08 W	77022	00
TORÃ, SERRA DO	UPLD	9 15 S	38 45 W	77032	01
TORANTINS	PPL	2 47 S	47 W	77013	01
TORANTINS, ILHA	ISL	2 49 S	67 45 W	77013	01
TORANTINS, RIO	STH	2 47 S	67 47 W	77013	01
TORBORNÃO, SERRA DO SEE TOCORNÃO, SERRA DO	SPUR	14 30 S	47 46 W	77042	00
TORICO	PPL	13 50 S	48 05 W	77032	02
TORINHAS, PORTA DAS	PT	23 50 S	49 04 W	77041	02
TORÍCOLO	PPL	29 45 S	53 54 W	77044	02
TORIGUINHO, CACHOEIRA DO	FLLS	19 49 S	48 30 W	77033	02
TORORONÃ, CACHOEIRA	FLLS	1 24 N	56 30 W	77015	01
TORTA	PPL	7 14 S	41 48 W	77022	01
TORTAS, CACHOEIRA DAS SEE TORTAS, CACHOEIRA DAS	FLLS	15 16 S	56 17 W	77041	00
TORU, ILHA	ISL	1 25 N	67 12 W	77013	01
TOOTOTOBI, RIO SEE TOOTOTOBI, RIO	STH	1 34 N	63 33 W	77013	00
TOOTOTOBI, RIO	STH	1 34 N	63 33 W	77013	01
TOPÁZIO	PPL	17 40 S	41 29 W	77013	01
TOPÁZIO SEE TOPÁZIOS	RSTP	20 23 S	43 35 W	77033	00
TOPÁZIOS	RSTP	20 23 S	43 35 W	77033	02
TOPÁZIOS, SERRA DOS	HLLS	16 43 S	47 38 W	77042	01
TOPE	PPL	4 22 S	39 04 W	77023	01
TOPE	PPL	29 34 S	52 18 W	77044	01
TOPE, CACHOEIRA	FLLS	17 09 S	40 00 W	77032	01
TOPERDA, RIO SEE TAPERDÁ, RIO	STMI	7 51 S	36 14 W	77025	00
TOPETE, SERRA DO	RDGE	16 27 S	41 20 W	77033	02
TOQUE, PORTA DO SEE TOQUE-TOQUE, PORTA DO	PT	29 04 S	44 36 W	77035	00
TOQUE DE SANGUE	PPL	8 11 S	36 57 W	77026	02
TOQUE-TOQUE, ILHA DO	ISL	29 52 S	49 31 W	77041	02
TOQUE-TOQUE, PORTA DO	PT	29 04 S	44 36 W	77035	01
TOQUE-TOQUE, PORTA DO	PT	29 51 S	49 31 W	77041	02
TOQUIÁ, IGARAPÉ	STH	3 48 S	69 44 W	77013	01
TORA, SERRA DA	UPLD	8 13 S	41 08 W	77022	01
TORCIDA	PPL	17 14 S	39 45 W	77032	01
TORIBA SEE TURIBA DO SUL	PPL	23 45 S	49 17 W	77041	00
TORIBATÊ SEE MONTE ALEGRE DE MINAS	PPL	18 52 S	48 52 W	77033	00

APPROVED FOR RELEASE: 2007/02/20: CIA-RDP01-00707R000200050005-7

APPROVED FOR RELEASE: 2007/02/20: CIA-RDP01-00707R000200050005-7

TORIBERÉ, RIO SEE [illegible], RIO	STM	10	59	S	49	48	W	77052	00	TORREÃO	PPL	9	02	S	44	47	W	77021	01
TORIBERÓ, RIO	STM	10	17	S	49	55	W	77052	00	TÔRRE BRANCA	PCL	24	29	S	51	14	W	77042	01
TORIPARU	PPL	16	20	S	53	55	W	77051	01	TORRE DA LUA, ILHA DA	STM	9	14	S	72	41	W	77012	01
TORITAMA	PPL	8	01	S	36	04	W	77026	01	TÔRRE DE PEDRA	PPL	29	15	S	48	10	W	77041	01
TORIXOREU	PPL	16	15	S	52	26	W	77051	01	TORRÕES	PPL	28	52	S	43	33	W	77033	02
TORMENTA	PPL	25	14	S	53	15	W	77042	02	TORRES SEE TORITAMA	PPL	8	01	S	36	04	W	77026	00
TORMENTA, RIO	STM	25	29	S	53	22	W	77042	01	TORRES SEE CORONEL DE ALMEIDA	PPL	28	17	S	43	36	W	77033	00
TORMENTINHA SEE TORMENTA	PPL	25	14	S	53	15	W	77042	00	TÔRRES	PPL	7	31	S	35	42	W	77025	01
TORNEADO, CÓRREGO	STM	16	17	S	44	44	W	77033	01	TÔRRES	PPL	8	32	S	42	38	W	77027	01
TORNEIRAS	PPL	19	59	S	44	44	W	77033	01	TÔRRES	PPL	9	34	S	36	26	W	77027	02
TORNEIROS SEE TORNEIRAS	PPL	19	53	S	44	44	W	77033	00	TÔRRES	PPL	13	00	S	39	35	W	77032	02
TÔRNO LARGO	PPL	9	07	S	43	15	W	77011	00	TÔRRES	PPL	21	28	S	43	40	W	77033	02
TORNOS DO PIATÓ	PPL	24	10	S	48	45	W	77043	01	TÔRRES	PPL	29	21	S	49	44	W	77044	01
TORÓ, ILHA DO	ISL	8	17	S	37	37	W	77015	01	TÔRRES, RECIFE DAS	RF	29	19	S	49	41	W	77043	00
TOROAJANI-PARO, CÓRREGO	STM	16	28	S	54	31	W	77051	01	TÔRRES, RECIFES SEE TÔRRES, RECIFE DAS	RF	29	19	S	49	41	W	77043	00
TORÓPI	PPL	29	29	S	54	14	W	77044	01										
TORÓPI, RIO	STM	29	32	S	54	23	W	77044	01	TORRES, RIBEIRÃO DAS SEE ITAÚNA, RIBEIRÃO	STM	23	33	S	53	54	W	77042	00
TORÓPI-MIRIM, ARROIO	STM	29	29	S	54	11	W	77044	01	TÔRRES, RIBEIRÃO DO	STM	17	50	S	51	53	W	77052	01
TORÓPI MIRIM, RIO	STM	29	15	S	53	59	W	77044	01	TORRES, RIO SEE ITAÚNA, RIBEIRÃO	STM	29	33	S	53	54	W	77042	00
TORÓPI MIRIM, RIO SEE TOROPI-MIPIM, ARROIO	STM	29	24	S	54	11	W	77044	00	TÔRRES, RIO DO SEE TÔRRES, RIBEIRÃO DO	STM	17	50	S	51	53	W	77052	00
										TORRES DO RIO BONITO SEE CAIPÔNIA	PPL	16	57	S	51	49	W	77052	00
TOROPY SEE TOROPI	PPL	29	29	S	54	14	W	77044	00										
TOROPY, RIO SEE TOROPI, RIO	STM	29	32	S	54	23	W	77044	00	TÔRRE SEGURA	PPL	5	43	S	47	19	W	77021	01
TOROQUÁ	PPL	29	28	S	54	56	W	77044	01	TORRINHA	PPL	11	30	S	49	18	W	77032	02
TORORÓ	PPL	12	48	S	38	30	W	77032	02	TORRINHA	PPL	22	26	S	48	09	W	77041	01
TOROTAMA, ILHA DA	ISL	31	56	S	52	11	W	77064	01	TORRINHA, CÓRREGO SEE TURVINHO, RIO	STM	16	22	S	50	08	W	77052	00
										TORRINHA, CÓRREGO	STM	18	33	S	54	15	W	77051	01
TORQUATO SEE DOUTOR TORQUATO	RSTP	22	38	S	47	44	W	77041	00										
TORQUATO SEVERO	PPL	31	02	S	54	11	W	77064	01										
TORQUATO SOUSA	PPL	15	43	S	46	43	W	77033	01	TORRINHAS, ARROIO	STM	90	58	S	55	26	W	77064	01
TORRÃO	PPL	0	11	N	51	13	W	77016	01	TORRINHAS, CÓRREGO SEE TORRINHA, CÓRREGO	STM	18	33	S	54	15	W	77051	00
TORRÃO	PPL	9	39	S	36	45	W	77027	02	TORRÕES	PPL	7	07	S	41	32	W	77022	01
TORRÃO, CÓRREGO DO	STM	16	32	S	39	09	W	77032	02	TORTA	PPL	13	46	S	42	42	W	77032	01
TÔRRE	PPL	7	42	S	43	59	W	77022	01	TORTA	PPL	13	57	S	41	10	W	77032	02
TÔRRE, CÓRREGO DA	STM	16	27	S	39	24	W	77032	02										
TÔRRE, RIACHO DA	STM	13	42	S	39	16	W	77032	01										
TÔRRE, RIACHO DA	STMI	9	01	S	41	02	W	77032	01	TORTA, CACHOEIRA	FLLS	6	24	S	54	04	W	77015	01
										TORTA, CORREDEIRA	RPDS	24	28	S	51	29	W	77042	01
TÔRRE, SERRA DA	SPUR	22	25	S	46	16	W	77033	02	TORTA, LAGOA	LK	13	49	S	42	41	W	77032	01

APPROVED FOR RELEASE: 2007/02/20: CIA-RDP01-00707R000200050005-7

APPROVED FOR RELEASE: 2007/02/20: CIA-RDP01-00707R000200050005-7

TORTA, RIACHO DA	STM	9 26 S	36 51 W	77027	02
TORTAS, CACHOEIRA DAS	FLLS	15 16 S	56 17 W	77051	01
TORTINHO	PPL	5 34 S	49 57 W	77015	01
TORTINHO, CÓRREGO	STM	17 51 S	53 39 W	77051	01
TORTO	PPL	12 36 S	39 06 W	77052	01
TORTO	PPL	15 42 S	47 54 W	77053	01
TORTO, CÓRREGO	STM	17 28 S	53 33 W	77051	01
TORTO, RIBEIRÃO	STM	15 43 S	47 53 W	77053	01
TORTO, SERRA DO	RDGE	17 1[illegible] S	53 25 W	77051	01
TOSCANO DE BRITO	RSTN	29 58 S	49 12 W	77033	01
TOTORA	PPL	23 24 S	55 38 W	77051	01
TOTORÓ, RIO	STMI	6 15 S	56 51 W	77024	01
TOUCAS, RIO DAS	STM	14 29 S	57 29 W	77051	01
TOURÃO, RIACHO	STMI	9 10 S	40 40 W	77023	01
TOURÃO, RIACHO	STMI	9 25 S	40 27 W	77032	01
TOURÃO, RIO SEE TOURÃO, RIACHO	STMI	9 10 S	40 40 W	77023	00
TOURÃO, RIO SEE TOURÃO, RIACHO	STMI	9 25 S	40 27 W	77032	00
TOURÃO, SERRA	HLL	9 00 S	40 00 W	77023	01
TOURINHO, RIO	STM	24 44 S	52 58 W	77042	01
TOURLOUPI CHANNEL SEE TOURLOURI, CANAL	CHNM	1 55 N	50 15 W	77016	00
TOURO	PPL	12 44 S	39 13 W	77012	02
TOURO MORTO	PPL	19 44 S	56 39 W	77051	01
TOURO MORTO	PPL	22 04 S	56 50 W	77051	01
TOURO PASSO	RSTN	29 40 S	56 52 W	77044	01
TOURO PASSO, ARROIO	STM	29 39 S	56 58 W	77044	01
TOURO PASSO, ARROIO	STM	30 07 S	55 26 W	77044	01
TOURO PASSO, RIO SEE TOURO PASSO, ARROIO	STM	29 39 S	56 58 W	77044	00
TOUROS	PPL	5 12 S	35 28 W	77024	01
TOUROS, RIACHO DOS SEE CARAUBRAVA, RIO	STM	5 12 S	35 27 W	77024	00
TOUROS, RIO DOS	STM	28 32 S	50 24 W	77044	01
TOUSSASSAINE, SAUT SEE TRASAPA, CACHOEIRA	FLLS	2 12 N	52 59 W	77046	00
TOVAL, SERRA DO SEE TAVAÍ, SERRA DO	UPLD	9 31 S	36 03 W	77027	00
TRABALHO, CÓRREGO DO	STM	16 06 S	54 11 W	77051	02
TRABALHOSA, CACHOEIRA	FLLS	9 52 S	62 01 W	77011	01
TRABIJU	PPL	22 09 S	48 18 W	77041	01
TRACACA, IGARAPÉ	STM	6 02 S	52 36 W	77015	01
TRAÇADAL, CÓRREGO	STM	16 06 S	43 33 W	77033	01
TRACAJÁ, CACHOEIRA	FLLS	1 01 S	55 02 W	77015	01
TRACAJÁ, CACHOEIRA	FLLS	10 29 S	64 05 W	77011	01
TRACAJÁ, ILHA DO	ISL	8 43 S	59 15 W	77011	01
TRACAJATUBA, RIO	STM	9 56 N	51 00 W	77016	01
TRACAMBÉ, CACHOEIRA	FLLS	3 07 S	49 04 W	77015	01
TRACATEUA, RIO	STM	0 51 S	46 57 W	77015	01
TRACIRA, CACHOEIRA	FLLS	9 53 S	62 01 W	77011	01
TRACOÁ	PPL	7 48 S	70 08 W	77013	00
TRACOÁ, RIO	STM	4 28 S	56 14 W	77015	01
TRACOÁ	PPL	0 29 N	51 17 W	77014	01
TRACUÁ	PPL	1 40 S	54 53 W	77015	01
TRACUÁ, CACHOEIRA DO	FLLS	7 36 S	58 42 W	77013	01
TRACOÁ, IGARAPÉ SEE TRACOÁ, RIO					
TRACIÁ, ILHA	SWM	4 28 S	56 14 W	77015	00
TRACUÁ, RIO SEE TRACOÁ, RIO	ISL	0 34 S	54 11 W	77015	01
TRACUATEUA	STM	4 28 S	56 14 W	77015	00
	PPL	1 05 S	46 54 W	77015	01
TRACUBAÇÉM	PPL	7 48 S	35 14 W	77026	01
TRACUPÁ	PPL	11 07 S	38 49 W	77052	01
TRACUTINGA, LAJEADO	STM	26 28 S	53 23 W	77043	01
TRAMIRA SEE TRAÍPA	PPL	6 42 S	57 44 W	77015	00
TRAMIRA, IGARAPÉ SEE TRAÍRA, IGARAPÉ	STM	6 41 S	57 44 W	77015	00
TRAMIRÃO, IGARAPÉ DO SEE TRAIRÃO, RIO	STM	7 20 S	51 14 W	77015	00
TRAMIR[illegible] SEE TRAIRI	PPL	3 17 S	39 15 W	77023	00
TRAMIRY, RIO SEE TRAIRI, RIO	STM	6 10 S	35 07 W	77024	00
TRAMYRA, RIO SEE TRAÍRA, RIO	STM	1 04 S	69 26 W	77000	00
TRANYRAS SEE TUPIRAÇABA	PPL	14 29 S	48 34 W	77052	00
TRAMYRAS SEE SANTANA DE PIRAPAMA	PPL	19 01 S	44 01 W	77035	00
TRAMYRAS, RIBEIRÃO SEE TRAÍRAS, CÓRREGO	STM	11 07 S	47 09 W	77052	00
TRAMYRAS, RIO SEE TRAÍRAS, RIO	STM	14 07 S	48 31 W	77052	00
TRAIÇÃO SEE BAÍA DA TRAIÇÃO	PPL	6 42 S	34 56 W	77025	00

APPROVED FOR RELEASE: 2007/02/20: CIA-RDP01-00707R000200050005-7

APPROVED FOR RELEASE: 2007/02/20: CIA-RDP01-00707R000200050005-7

TRAIÇÃO, BAÍA DA	BAY	6 41 S	34 56 W	77025	00	TRAIRAS, CÓRREGO SEE TRAÍRAS, RIBEIRÃO DAS	STM	17 30 S	46 [illegible] W	77033	00
TRAIÇÃO, PONTA DA SEE ROUGE, CABO	CAPE	6 43 S	34 57 W	77025	00	TRAÍRAS, CÓRREGO	STM	17 41 S	50 26 W	77042	01
TRAÍDA, RIO	STM	3 31 N	61 41 W	77010	01	TRAÍRAS, CÓRREGO DAS	STM	18 12 S	54 58 W	77051	01
TRAIDOR, CÓRREGO DO	STM	15 15 S	54 24 W	77051	01	TRAÍRAS, ILHA DAS	ISL	11 22 S	58 24 W	77051	02
TRAIPU	PPL	9 58 S	37 01 W	77027	01	TRAÍRAS, RIACHO	STMI	8 12 S	39 21 W	77026	01
TRAIPU, RIO	STM	9 58 S	37 01 W	77027	01						
TRAÍRA	PPL	6 42 S	57 44 W	77015	01	TRAÍRAS, RIACHO SEE SANTO ANTÔNIO, RIO	STM	13 26 S	48 10 W	77052	00
TRAÍRA	PPL	9 55 S	36 38 W	77027	02	TRAÍRAS, RIACHO	STM	14 42 S	39 59 W	77032	01
TRAÍRA, IGARAPÉ	STM	6 41 S	57 44 W	77015	00	TRAÍRAS, RIACHO DAS	STMI	14 21 S	41 06 W	77052	01
TRAÍRA, IGARAPÉ	STM	8 54 S	62 12 W	77011	01	TRAÍRAS, RIBEIRÃO SEE TRAÍRAS, RIO	STM	13 08 S	48 10 W	77052	00
						TRAÍRAS, RIBEIRÃO SEE TRAÍRAS, RIO	STM	17 07 S	44 16 W	77033	00
TRAÍRA, LAGO	LK	6 32 S	68 22 W	77013	01						
TRAÍRA, RIBEIRÃO SEE TRAÍRAS, CÓRREGO	STM	15 55 S	40 14 W	77033	00	TRAÍRAS, RIBEIRÃO	STM	18 54 S	41 43 W	77033	01
TRAÍRA, RIO (BRAZIL)						TRAÍRAS, RIBEIRÃO DAS	STM	17 30 S	46 49 W	77033	01
RIO TARAIRA (COLOMBIA)	STM	1 04 S	69 26 W	77000	01	TRAÍRAS, RIO	STM	13 08 S	48 10 W	77052	01
TRAÍRA, SERRA SEE TRAÍRAS, SERRA	RIDGE	13 25 S	47 44 W	77052	00	TRAÍRAS, RIO	STM	14 07 S	48 31 W	77052	01
TRAÍRA, SERRA DA	RIDGE	8 56 S	37 51 W	77026	01	TRAÍRAS, RIO	STM	17 07 S	44 16 W	77033	01
TRAIRÃO, RIO	STM	7 20 S	51 14 W	77015	01	TRAÍRAS, RIO	STM	17 27 S	49 00 W	77052	02
TRAÍRAS	PPL	0 29 N	51 57 W	77016	01	TRAÍRAS, SERRA	RIDGE	13 25 S	47 44 W	77052	01
TRAÍRAS	PPL	9 01 S	37 52 W	77026	02	TRAÍRAS, SERRA DAS	UPLD	9 35 S	40 55 W	77032	01
TRAÍRAS	PPL	9 43 S	41 38 W	77032	01	TRAÍRAS GRANDE, RIBEIRÃO	STM	12 05 S	46 55 W	77052	01
TRAÍRAS SEE TRAÍRA	PPL	9 55 S	36 38 W	77027	00	TRAIRI	PPL	3 17 S	39 15 W	77023	01
TRAÍRAS	PPL	10 04 S	36 57 W	77031	01	TRAIRI	PPL	6 15 S	35 50 W	77024	01
TRAÍRAS	PPL	11 13 S	42 10 W	77032	01	TRAINI	RSTP	6 07 S	35 13 W	77024	01
TRAÍRAS SEE TACARÉ	PPL	12 55 S	39 43 W	77032	00	TRAIRI, RIACHO SEE TRAIRI, RIO	STMI	3 17 S	39 14 W	77023	00
TRAÍRAS	PPL	13 59 S	41 47 W	77032	02	TRAIRI, RIO	STM	6 10 S	35 07 W	77024	01
TRAÍRAS	PPL	14 22 S	54 43 W	77051	01	TRAIRI, RIO	STMI	3 17 S	39 14 W	77023	01
TRAIRAS SEE TUPIRAÇABA	PPL	14 29 S	48 34 W	77052	00	TRAIRY, RIO SEE TRAIRI, RIO	STM	6 10 S	35 07 W	77024	00
TRAÍRAS	PPL	16 05 S	54 41 W	77051	01	TRAITU	PPL	21 15 S	50 30 W	77041	01
TRAÍRAS	PPL	18 53 S	41 44 W	77033	01	TRAITUBA	PPL	21 30 S	45 52 W	77043	02
TRAÍRAS SEE SANTANA DE PIRAPAMA	PPL	19 01 S	44 01 W	77033	00	TRAITUBA	RSTN	21 37 S	44 42 W	77043	01
TRAÍRAS, ARROIO DAS	STM	31 02 S	53 42 W	77044	01	TRAJAHA SEE TRAJARA MARQUES	PPL	1 41 S	45 09 W	77021	00
TRAÍRAS, CÓRREGO	STM	11 07 S	47 09 W	77032	01	TRAJANO, LAGO	LK	1 46 S	54 24 W	77013	01
TRAIRAS, CÓRREGO SEE TRAIRAS GRANDE, RIBEIRÃO	STM	12 05 S	46 55 W	77052	00	TRAJANO DE MORAIS	PPL	22 04 S	42 04 W	77035	01
TRAIRAS, CÓRREGO	STM	15 08 S	59 58 W	77051	01	TRAJANO MARQUES	PPL	1 41 S	45 09 W	77021	01
TRAÍRAS, CÓRREGO	STM	15 55 S	40 14 W	77033	01	TRAMA, RIO SEE JURU, RIO	STM	10 05 S	61 59 W	77011	00
TRAÍRAS, CÓRREGO	STM	16 08 S	56 37 W	77051	01	TRAMANDAHY SEE TRAMANDAÍ	PPL	29 58 S	50 08 W	77044	00
						TRAMANDAHY, LAGOA SEE TRAMANDAÍ, LAGOA	LGN	29 58 S	50 07 W	77044	00

APPROVED FOR RELEASE: 2007/02/20: CIA-RDP01-00707R000200050005-7

APPROVED FOR RELEASE: 2007/02/20: CIA-RDP01-00707R000200050005-7

TRAMANDAÍ	PCL	29 58 S	50 08 W	77044	01
TRAMANDAÍ, LAGOA	LGN	29 58 S	50 07 W	77044	02
TRAMBIOCA, ILHA	ISL	1 26 S	48 39 W	77019	01
TRANCADO, CÓRREGO DO	STM	16 34 S	40 06 W	77032	02
TRANCADO, IGARAPÉ	STM	0 29 S	71 31 W	77017	01
TRANCADOR, CÓRREGO SEE TRANCADO, CÓRREGO DO	STM	16 34 S	40 06 W	77032	00
TRANCOSO SEE TRANCOSO	PPL	16 35 S	39 05 W	77032	00
TRANCOSO	PPL	16 35 S	39 05 W	77032	01
TRANCOSO, ARROIO	STM	30 05 S	53 44 W	77044	01
TRANCOSO, RIBEIRÃO DO	STM	16 35 S	39 06 W	77032	01
TRANCOSO, RIO SEE TRANCOSO, RIBEIRÃO DO	STM	16 35 S	39 06 W	77032	00
TRANQUEIRA	PPL	7 10 S	41 49 W	77022	01
TRANQUEIRA	PPL	8 26 S	43 47 W	77022	01
TRANQUEIRA	PPL	9 05 S	42 58 W	77022	01
TRANQUEIRA, CÓRREGO SEE TRANQUEIRA, RIO	STM	22 16 S	55 12 W	77051	00
TRANQUEIRA, RIACHO	STMI	6 15 S	41 46 W	77022	01
TRANQUEIRA, RIACHO DA	STMI	7 02 S	42 02 W	77022	01
TRANQUEIRA, RIBEIRÃO SEE TRANQUEIRAS, RIBEIRÃO	STM	8 44 S	48 08 W	77052	00
TRANQUEIRA, RIBEIRÃO SEE TRANQUEIRA, RIO	STMI	7 15 S	42 12 W	77022	00
TRANQUEIRA, RIBEIRÃO DA	STM	19 52 S	50 19 W	77039	01
TRANQUEIRA, RIO	STM	22 16 S	55 12 W	77051	01
TRANQUEIRA, RIO	STMI	7 15 S	42 12 W	77022	01
TRANQUEIRA, SERRA DA	SPUR	11 15 S	47 25 W	77049	01
TRANQUEIRAS	PPL	13 51 S	41 32 W	77032	01
TRANQUEIRAS, RIBEIRÃO	STM	8 44 S	48 08 W	77052	01
TRANQUEIRA SEE TRANQUEIRA	PPL	9 05 S	42 58 W	77022	00
TRANSVAAL	PPL	9 50 S	72 29 W	77012	01
TRANSVAAL	PPL	9 59 S	72 08 W	77012	01
TRAPANDÉ, BAÍA DE	BAY	29 04 S	49 56 W	77041	01
TRAPIÁ SEE UBAÚNA	PPL	3 44 S	40 46 W	77023	00
TRAPIÁ	PPL	3 58 S	38 46 W	77023	01
TRAPIÁ	PPL	4 15 S	40 22 W	77023	01
TRAPIÁ	PPL	12 51 S	39 32 W	77032	02
TRAPIÁ, PONTA DO	PT	2 51 S	49 51 W	77023	00
TRAPIÁ, RIACHO	STMI	3 44 S	40 40 W	77023	01
TRAPIÁ, RIACHO	STMI	4 44 S	39 47 W	77023	01
TRAPIÁ, RIACHO	STMI	6 51 S	38 18 W	77025	01
TRAPIÁ, RIACHO SEE UMBURANAS, RIACHO	STMI	7 29 S	38 47 W	77023	00
TRAPIÁ, RIO	STMI	3 58 S	41 18 W	77000	01
TRAPIÁ, SERRA	SPUR	5 48 S	40 15 W	77023	01
TRAPIÁ, SERRA DO	UPLD	8 02 S	35 57 W	77026	01
TRAPIÁ, SERROTE DO	MTL	4 55 S	38 33 W	77023	01
TRAPICHE	PPL	5 34 S	61 [illegible] W	77013	01
TRAPICHE	PPL	7 31 S	62 59 W	77013	01
TRAPICHE	PPL	9 02 S	37 24 W	77027	02
TRAPICHE	PPL	21 31 S	41 36 W	77035	02
TRAPICHE, RIO	STM	2 24 N	50 59 W	77016	02
TRAPICHEIRO, RIO	STM	22 54 S	43 13 W	77046	00
TRAPOA SEE UBAÚNA	PPL	3 44 S	40 40 W	77023	00
TRAPRICHE SEE TRAPICHE	PPL	5 34 S	61 06 W	77013	00
TRAQUÁ, CACHOEIRA	FLLS	4 44 S	70 50 W	77019	01
TRAQUATEUA SEE TRACUATEUA	PPL	1 09 S	46 54 W	77019	00
TRARIPE	PPL	12 29 S	38 44 W	77032	01
TRARIPE, RIO	STM	12 36 S	38 39 W	77032	01
TRASAPA, CACHOEIRA (BRAZIL)(EAUT ITOUSSAINSEIN (FRENCH GUIANA)	FLLS	2 12 N	52 55 W	77060	01
TRAUIRA, ILHA DA	ISL	1 13 S	49 33 W	77021	01
TRAVÁ, CACHOEIRA DO	FLLS	0 57 S	57 00 W	77015	01
TRAVASSÃO, CACHOEIRA DO	FLLS	19 43 S	42 28 W	77033	01
TRAVESÃO SEE TRAVESSÃO	PPL	9 16 S	49 17 W	77032	00
TRAVESSA	PPL	8 06 S	38 20 W	77025	02
TRAVESSA SEE TRAVESSÃO	PPL	12 06 S	41 14 W	77032	00
TRAVESSA	PPL	29 44 S	51 10 W	77041	01
TRAVESSADA	PPL	9 25 S	36 37 W	77027	02
TRAVESSA GRANDE, CÓRREGO SEE TRAVESSA GRANDE, RIBEIRÃO	STM	20 40 S	51 12 W	77041	00
TRAVESSA GRANDE, RIBEIRÃO	STM	20 40 S	51 12 W	77041	01
TRAVESSA GRANDE, RIO SEE TRAVESSA GRANDE, RIBEIRÃO	STM	20 40 S	51 12 W	77041	00
TRAVESSÃO	PPL	8 30 S	37 02 W	77026	02

APPROVED FOR RELEASE: 2007/02/20: CIA-RDP01-00707R000200050005-7

APPROVED FOR RELEASE: 2007/02/20: CIA-RDP01-00707R000200050005-7

TRAVESSÃO	PPL	9 16 S	43 17 W	77022	01
TRAVESSÃO	PPL	12 06 S	41 14 W	77032	02
TRAVESSÃO	PPL	15 31 S	50 42 W	77052	01
TRAVESSÃO SEE AÇUCENA	PPL	19 04 S	42 32 W	77033	00
TRAVESSÃO	PPL	19 18 S	42 37 W	77033	01
TRAVESSÃO	PPL	21 36 S	47 19 W	77035	01
TRAVESSÃO, CACHOEIRA DO	FLLS	16 47 S	42 02 W	77033	01
TRAVESSÃO, CORREDEIRA	RPDS	19 33 S	50 09 W	77060	01
TRAVESSÃO, CORREDEIRA DO	RPDS	20 05 S	47 23 W	77068	02
TRAVESSÃO, CÓRREGO	STM	20 37 S	41 20 W	77034	02
TRAVESSÃO, RIBEIRÃO	STM	24 10 S	47 50 W	77041	01
TRAVESSÃO, RIO	STM	12 12 S	41 13 W	77032	02
TRAVESSÃO DA BARRA SEE TRAVESSÃO DE BARRO	PPL	21 19 S	41 04 W	77035	00
TRAVESSÃO DE BARRO	PPL	21 19 S	41 04 W	77035	02
TRAVESSÃO PEIXOTEIRÃO, ILHA	ISL	7 06 S	50 07 W	77015	01
TRAVESSIA	PPL	7 53 S	44 52 W	77022	01
TRAVESSIA SEE JANGADA	PPL	15 14 S	54 29 W	77051	00
TRAVESSIA	PPL	20 37 S	41 28 W	77034	02
TRAVESSIA DO PIQUIRÍ SEE PARAÍSO	PPL	17 37 S	55 16 W	77051	00
TRAVESSIA DO PIQUIRY SEE PARAÍSO	PPL	17 37 S	55 16 W	77051	00
TRAZIBULO	PPL	17 06 S	40 47 W	77033	02
TREITA, CÓRREGO DA	STM	16 36 S	40 07 W	77032	02
TRELA	PPL	19 46 S	54 08 W	77051	01
TREMEDAL	PPL	14 58 S	41 24 W	77032	01
TREMEDAL SEE MONTE AZUL	PPL	15 09 S	42 53 W	77033	00
TREMEDAL	PPL	16 28 S	58 22 W	77051	01
TREMEDAL, CÓRREGO	STM	20 22 S	46 59 W	77033	02
TREMEDAL, RIO	STM	5 36 S	43 40 W	77021	01
TREMEMBÉ	PPL	14 10 S	39 05 W	77032	01
TREMEMBÉ	PPL	2. 28 S	45 33 W	77041	01
TREMENDAL SEE TREMEDAL	PPL	16 28 S	58 22 W	77051	00
TREMENDAL, CÓRREGO	STM	13 06 S	41 27 W	77032	02
TREMPES	PPL	7 56 S	42 56 W	77022	01
TREMPES, RIACHO DAS	STMI	7 55 S	42 46 W	77022	01
TREMPES, SERRA DAS	MLLS	15 01 S	39 14 W	77032	01
TREPADEIRA, CORREDEIRA	RPDS	12 39 S	55 58 W	77051	01

TRÊS ANTAS, CÓRREGO	STM	19 31 S	50 08 W	77033	02
TRÊS ARROIOS	PPL	27 29 S	52 11 W	77044	01
TRÊS BARCAS, RIBEIRÃO	STM	22 24 S	46 12 W	77033	02
TRÊS BARRACAS, CACHOEIRA	FLLS	9 42 S	61 54 W	77011	01
TRÊS BARRAS	PPL	9 23 S	46 39 W	77021	02
TRÊS BARRAS	PPL	19 47 S	40 38 W	77042	02
TRÊS BARRAS	PPL	14 40 S	56 43 W	77051	01
TRÊS BARRAS	PPL	18 29 S	43 28 W	77033	01
TRÊS BARRAS	PPL	19 44 S	41 35 W	77031	01
TRÊS BARRAS SEE IRUNDI	FFL	19 55 S	40 26 W	77034	00
TRÊS BARRAS	PPL	20 34 S	47 07 W	77033	02
TRÊS BARRAS	PPL	20 44 S	47 49 W	77041	02
TRÊS BARRAS	PPL	20 58 S	41 26 W	77034	02
TRÊS BARRAS	PPL	21 34 S	47 47 W	77041	02
TRÊS BARRAS	PPL	21 43 S	57 54 W	77051	01
TRÊS BARRAS	PPL	21 53 S	46 36 W	77033	02
TRÊS BARRAS	PPL	22 04 S	52 56 W	77051	01
TRÊS BARRAS	PPL	23 27 S	54 54 W	77051	01
TRÊS BARRAS SEE PALMEIRA	PPL	23 29 S	50 47 W	77042	00
TRÊS BARRAS	PPL	23 54 S	51 10 W	77042	01
TRÊS BARRAS	PPL	24 25 S	52 00 W	77042	01
TRÊS BARRAS	PPL	25 28 S	53 12 W	77042	01
TRÊS BARRAS	PPL	26 05 S	48 52 W	77043	01
TRÊS BARRAS	PPL	26 06 S	50 19 W	77043	01
TRÊS BARRAS	PPL	27 30 S	49 34 W	77043	01
TRÊS BARRAS, CANAL DAS	CHSN	26 15 S	48 45 W	77043	00
TRÊS BARRAS, CÓRREGO	STM	13 01 S	46 35 W	77052	01
TRÊS BARRAS, CÓRREGO	STM	16 24 S	53 28 W	77051	02
TRÊS BARRAS, CÓRREGO	STM	16 57 S	50 01 W	77052	02
TRÊS BARRAS, CÓRREGO	STM	17 34 S	51 20 W	77052	01
TRÊS BARRAS, CÓRREGO	STM	19 58 S	49 08 W	77033	01
TRÊS BARRAS, CÓRREGO SEE TRÊS BARRAS, RIBEIRÃO DAS	STM	20 43 S	54 45 W	77051	00
TRÊS BARRAS, CÓRREGO DAS SEE TRÊS BARRAS, RIO	STM	19 48 S	51 03 W	77051	00
TRÊS BARRAS, CÓRREGO DAS	STM	21 50 S	46 36 W	77033	02
TRÊS BARRAS, RIBEIRÃO	STM	18 25 S	46 34 W	77032	01
TRÊS BARRAS, RIBEIRÃO	STM	18 36 S	49 44 W	77033	01

APPROVED FOR RELEASE: 2007/02/20: CIA-RDP01-00707R000200050005-7

APPROVED FOR RELEASE: 2007/02/20: CIA-RDP01-00707R000200050005-7

TRÊS BARRAS, RIBEIRÃO	STH	21 40 S	46 44 W	77041	02
TRÊS BARRAS, RIBEIRÃO	STH	21 40 S	52 20 W	77051	01
TRÊS BARRAS, RIBEIRÃO SEE TRÊS BARRAS, RIO	STH	22 17 S	52 41 W	77051	00
TRÊS BARRAS, RIBEIRÃO	STH	22 39 S	47 12 W	77041	02
TRÊS BARRAS, RIBEIRÃO SEE TRÊS BARRAS, RIO	STH	23 51 S	51 31 W	77042	00
TRÊS BARRAS, RIBEIRÃO DAS	STH	20 43 S	54 45 W	77051	01
TRÊS BARRAS, RIO	STH	19 48 S	51 09 W	77051	01
TRÊS BARRAS, RIO	STH	22 17 S	52 41 W	77051	01
TRÊS BARRAS, RIO	STH	23 51 S	51 31 W	77042	02
TRES BARRAS, RIO DAS SEE TELES PIRES, RIO	STH	7 21 S	58 03 W	77060	00
TRÊS BARRAS, SERRA DAS	MT	17 05 S	48 04 W	77042	01
TRÊS BARRAS DE CIMA, ILHA	ISL	18 12 S	57 24 W	77051	01
TRÊS BICOS	PPL	24 43 S	51 12 W	77042	01
TRÊS BÔCAS	PPL	6 57 S	69 19 W	77013	00
TRÊS BÓCAS	PPL	7 13 S	70 08 W	77013	00
TRÊS BÔCAS	PPL	7 52 S	73 03 W	77012	01
TRÊS BÔCAS	PPL	12 44 S	59 04 W	77032	01
TRÊS BÔCAS	PPL	24 40 S	53 49 W	77042	01
TRÊS BÔCAS	PPL	29 07 S	55 43 W	77064	01
TRÊS BOCAS, CACHOEIRA DAS	FLLS	1 05 S	54 53 W	77015	01
TRÊS BOCAS, CACHOEIRA DAS	FLLS	2 05 N	55 52 W	77015	01
TRÊS BÔCAS, IGARAPÉ	STH	6 37 S	69 20 W	77013	01
TRÊS BÔCAS, IGARAPÉ	STH	7 12 S	70 07 W	77013	01
TRÊS BÔCAS, ILHA DAS	ISL	21 14 S	51 46 W	77044	02
TRÊS BÔCAS, LAGO DAS	LK	6 29 S	69 24 W	77013	01
TRÊS BÔCAS, RIBEIRÃO	STH	23 22 S	51 01 W	77042	02
TRES BOCCAS SEE TRÊS BÔCAS	PPL	6 37 S	69 19 W	77013	00
TRES BOCCAS SEE TRÊS BÔCAS	PPL	7 13 S	70 08 W	77013	00
TRES BOCCAS SEE TRÊS BÔCAS	PPL	7 52 S	73 03 W	77013	00
TRES BOCCAS, ILHA SEE TRÊS BÔCAS, ILHA DAS	ISL	21 14 S	51 46 W	77044	00
TRES BOCCAS, RIBEIRÃO DAS SEE TRÊS BÔCAS, RIBEIRÃO	STH	23 22 S	51 01 W	77042	00
TRÊS BRAÇOS	PPL	13 32 S	59 45 W	77032	01
TRÊS BRAÇOS	PPL	14 44 S	59 43 W	77032	01
TRÊS BRAÇOS, CACHOEIRA DOS	FLLS	6 29 S	50 01 W	77015	01
TRÊS BURITIS SEE JOSÉ BONIFÁCIO	PPL	12 10 S	60 05 W	77011	00
TRES BURITYS SEE JOSÉ BONIFÁCIO	PPL	12 10 S	60 05 W	77011	00
TRÊS CACHOEIRAS	PPL	29 27 S	49 56 W	77044	01
TRÊS CANCELAS	PPL	12 52 S	41 29 W	77032	02
TRÊS CAPANGAS, LAGOA	LK	15 46 S	39 58 W	77032	01
TRÊS CAPÕES	PPL	28 48 S	53 30 W	77044	02
TRÊS CASAS	PPL	6 59 S	62 41 W	77013	01
TRÊS CERROS, ARROIO	STH	26 40 S	50 50 W	77043	01
TRESCIENTOS DIECIOCHO, CACHUELA DE LOS	RPDG	9 42 S	65 24 W	77000	00
TRÊS COBRAS, CACHOEIRA DAS SEE COBRAS, CACHOEIRA DAS	FLLS	8 39 S	59 04 W	77015	00
TRÊS CORAÇÕES	PPL	21 42 S	45 16 W	77033	01
TRÊS CORDAS	PPL	29 32 S	54 48 W	77044	01
TRÊS CORÔAS SEE TRÊS CAPÕES	PPL	28 48 S	53 30 W	77044	00
TRÊS CÓRREGOS	PPL	25 14 S	49 40 W	77042	01
TRÊS CRUZES	PPL	20 31 S	40 53 W	77034	02
TRÊS CRUZES	PPL	22 22 S	45 38 W	77033	02
TRÊS CRUZES	PPL	23 07 S	47 22 W	77041	01
TRÊS CRUZES, RIBEIRÃO	STH	22 24 S	46 28 W	77033	02
TRÊS DE AGÔSTO	PPL	10 00 S	40 07 W	77034	01
TRÊS DE MAIO	PPL	27 47 S	54 14 W	77044	01
TRÊS DE MAIO, CÓRREGO	STH	15 55 S	51 21 W	77052	01
TRÊS DE MAIO, RIBEIRÃO	STH	13 05 S	55 46 W	77071	01
TRÊS DE NOVEMBRO, CÓRREGO	STH	11 23 S	61 56 W	77011	01
TRÊS DE OUTUBRO	PPL	27 00 S	51 59 W	77043	01
TRÊS DIVISAS, ARROIO DAS	STH	30 06 S	54 37 W	77044	02
TRÊS DIVISAS, ESTAÇÃO	RSTN	30 06 S	54 36 W	77044	01
TRÊS ESTADOS, ILHA DOS	ISL	20 06 S	51 02 W	77051	00
TRÊS ESTRADAS	PPL	30 55 S	54 12 W	77044	01
TRÊS FIGUEIRAS	PPL	29 56 S	50 42 W	77044	01
TRÊS FIGUEIRAS, BAÍA DAS	LK	11 56 S	55 47 W	77051	02
TRÊS FORQUILHAS, MORRO DAS	MT	29 28 S	50 02 W	77044	01
TRÊS FORQUILHAS, RIO	STH	29 32 S	50 00 W	77044	01
TRÊS FRONTEIRAS	PPL	20 13 S	50 55 W	77041	01
TRÊS GALHOS, RIACHO DOS	STH	14 02 S	44 57 W	77032	01
TRÊS GALHOS, RIO DOS SEE TRÊS GALHOS, RIACHO DOS	STH	14 02 S	44 57 W	77032	00

APPROVED FOR RELEASE: 2007/02/20: CIA-RDP01-00707R000200050005-7

APPROVED FOR RELEASE: 2007/02/20: CIA-RDP01-00707R000200050005-7

TRÊS ILHAS	PPL	22 02 S	43 29 W	77033	01	TRÊS LAGOAS	PPL	12 30 S	40 29 W	77032	01
TRÊS ILHAS	PPL	22 04 S	43 27 W	77035	01	TRÊS LAGOAS	PPL	13 30 S	40 59 W	77032	02
TRÊS ILHAS, CACHOEIRA DAS	FLLS	6 09 S	49 52 W	77015	01	TRÊS LAGOAS	PPL	20 48 S	51 43 W	77051	01
TRÊS ILHAS, CACHOEIRA DAS	FLLS	9 42 S	56 00 W	77051	01	TRÊS LAGOS SEE TRÊS LAGOAS	PPL	9 01 S	61 37 W	77011	00
TRÊS IRMÃOS	PPL	7 47 S	38 27 W	77013	00	TRÊS MARIAS	PPL	19 00 S	55 21 W	77051	01
TRÊS IRMÃOS	PPL	8 10 S	38 32 W	77036	02	TRÊS MARIAS	PPL	19 27 S	40 10 W	77034	01
TRÊS IRMÃOS	PPL	9 34 S	64 53 W	77011	01	TRÊS MARIAS, BARRAGEM DOS SEE					
TRÊS IRMÃOS	PPL	17 19 S	56 45 W	77041	01	TRÊS MARIAS, REPRESA	RSV	18 12 S	45 15 W	77033	00
TRÊS IRMÃOS	PPL	20 49 S	51 21 W	77041	01	TRÊS MARIAS, REPRESA	RSV	18 12 S	45 15 W	77033	01
TRÊS IRMÃOS	PPL	21 38 S	42 00 W	77039	01	TRÊS MORROS	PPL	12 20 S	43 40 W	77032	01
						TRÊS MORROS	PPL	13 40 S	40 11 W	77032	01
TRÊS IRMÃOS	PPL	25 58 S	53 35 W	77042	01						
TRÊS IRMÃOS SEE GUARANAZES	PPL	29 31 S	50 04 W	77044	00	TRÊS MORROS	PPL	20 59 S	56 39 W	77041	01
TRÊS IRMÃOS, CACHOEIRA	FLLS	9 36 S	64 55 W	77011	01	TRÊS MORROS	UPLD	11 17 S	69 09 W	77011	01
TRÊS IRMÃOS, CACHOEIRA DOS	FLLS	10 57 S	58 02 W	77051	01	TRÊS MORROS, SERRA DOS	HLLS	13 00 S	41 55 W	77032	01
TRÊS IRMÃOS, CORIXA	CHRS	17 16 S	56 42 W	77051	01	TRÊS NAÇÕES	PPL	21 34 S	50 42 W	77041	01
						TRÊS PALMEIRAS	PPL	3 35 S	51 48 W	77015	01
TRÊS IRMÃOS, CÓRREGO	STM	17 09 S	44 19 W	77033	01						
TRÊS IRMÃOS, ILHA	ISL	9 36 S	64 55 W	77011	01	TRES PASSAGENS, RIACHO DAS SEE					
TRÊS IRMÃOS, ILHAS	ISLS	27 51 S	48 32 W	77043	01	TRÊS PASSAGENS, RIO DAS	STMI	13 36 S	42 57 W	77032	00
TRÊS IRMÃOS, MORRO	HLL	16 48 S	48 51 W	77052	02	TRÊS PASSAGENS, RIO DAS	STMI	13 36 S	42 57 W	77032	01
TRÊS IRMÃOS, PONTA DOS	PT	5 03 S	35 59 W	77024	01	TRÊS PASSOS	PPL	26 29 S	54 01 W	77042	00
						TRÊS PASSOS	PPL	27 27 S	53 56 W	77044	01
						TRÊS PASSOS	PPL	28 28 S	52 21 W	77044	02
TRÊS IRMÃOS, RIACHO	STMI	5 28 S	40 42 W	77023	01						
TRÊS IRMÃOS, RIACHO	STMI	7 26 S	38 51 W	77023	02						
TRÊS IRMÃOS, RIBEIRÃO	STM	20 42 S	51 20 W	77041	01	TRÊS PASSOS, ARROIO	STM	30 12 S	53 58 W	77044	01
TRÊS IRMÃOS, RIO	STM	25 10 S	49 48 W	77043	01	TRÊS PASSOS, SANGA	STM	30 28 S	54 58 W	77044	01
TRÊS IRMÃOS, SERRA	HLL	6 43 S	39 22 W	77023	01	TRÊS PAUS, RIBEIRÃO	STM	14 43 S	50 27 W	77052	00
						TRÊS PEDRAS	PPL	9 20 S	47 49 W	77052	01
						TRÊS PEDRAS	PPL	16 57 S	48 44 W	77033	01
TRÊS IRMÃOS, SERRA	HLLS	16 52 S	41 41 W	77033	01						
TRÊS IRMÃOS, SERRA DOS	HLL	8 31 S	37 18 W	77026	02						
TRÊS IRMÃOS, SERRA DOS	HLLS	9 25 S	65 30 W	77040	01	TRÊS PINHEIROS	PPL	25 27 S	51 58 W	77042	01
TRÊS IRMÃOS, SERRA DOS	HLLS	16 50 S	44 10 W	77033	01	TRÊS PINHEIROS	PPL	28 08 S	51 42 W	77044	01
TRES IRMÃOS-SÃO LUÍS	RSTP	24 25 S	54 15 W	77042	01	TRÊS POÇOS	PPL	4 26 S	44 58 W	77021	01
						TRÊS POÇOS	PPL	22 30 S	44 02 W	77035	01
						TRÊS PONTAS	PPL	19 20 S	48 24 W	77014	01
TRÉSIVO SEE TREVISO	RSTR	16 40 S	48 25 W	77034	00						
TRÊS JACUS, RIBEIRÃO	STM	13 33 S	57 21 W	77051	01						
TRÊS LADEIRAS	PPL	7 45 S	35 0. W	77026	01	TRÊS PONTAS	PPL	21 22 S	45 31 W	77033	01
TRÊS LAGOAS	PPL	6 49 S	44 52 W	77021	01	TRÊS PONTAS, CORREDEIRA SEE					
TRÊS LAGOAS	PPL	9 01 S	61 37 W	77011	00	TRÊS PONTES, TRAVESSÃO	RPDS	8 22 S	49 18 W	77000	00
						TRÊS PONTAS, PICO	MT	24 22 S	47 10 W	77041	02
						TRÊS PONTAS, RIBEIRÃO DAS	STM	21 10 S	45 31 W	77033	01
TRÊS LAGOAS	PPL	11 42 S	47 39 W	77052	02	TRÊS PONTES	RSTR	22 41 S	46 44 W	77041	01

APPROVED FOR RELEASE: 2007/02/20: CIA-RDP01-00707R000200050005-7

APPROVED FOR RELEASE: 2007/02/20: CIA-RDP01-00707R000200050005-7

TRÊS PONTES, RIBEIRÃO	STN	21 34 S	49 19 W	77041	01
TRÊS PONTES, TRAVESSÃO	RPDS	0 22 S	49 18 W	77000	01
TRÊS PONTÕES	PPL	24 47 S	50 25 W	77042	01
TRÊS PONTÕES, PICO	PK	25 07 S	48 27 W	77000	01
TRÊS PONTOS, SERRA DOS	MLL	15 34 S	45 04 W	77032	02
TRÊS PORTÕES	PPL	21 04 S	54 43 W	77041	01
TRÊS PORTOS, TRAVESSÃO SEE TRÊS PONTES, TRAVESSÃO					
TRÊS PULOS, CORREDEIRAS DOS	RPDS	0 22 S	49 18 W	77009	00
TRÊS RANCHOS	RPDS	24 27 S	51 30 W	77042	01
TRÊS RIBEIRÕES, CÓRREGO	PPL	18 27 S	47 47 W	77042	01
TRÊS RIBEIRÕES, RIBEIRÃO SEE TRÊS RIBEIRÕES, CÓRREGO	STN	19 24 S	57 15 W	77041	01
TRÊS RIOS	STN	19 24 S	57 15 W	77051	00
TRÊS RIOS, SERRA DOS	PPL	22 07 S	43 12 W	77099	01
TRÊS SALTOS, CÓRREGO	MTS	22 56 S	43 18 W	77044	00
TRÊS SERRAS, ARROIO SEE TRÊS CERROS, ARROIO	STN	22 36 S	46 18 W	77033	02
	STN	26 40 S	50 50 W	77043	00
TRÊS TOMBOS, CACHOEIRA DOS	FLLS	7 27 S	58 41 W	77013	01
TRÊS TOMBOS, IGARAPÉ	STN	7 29 S	58 42 W	77013	01
TRÊS TRAVESSÕES, CACHOEIRA DOS	FLLS	3 06 S	50 21 W	77015	01
TRÊS UNIDOS	PPL	6 37 S	69 32 W	77013	01
TRÊS VELHAS	PPL	9 14 S	37 56 W	77027	02
TRÊS VENDAS	PPL	12 33 S	38 58 W	77032	02
TRÊS VENDAS	PPL	29 51 S	53 01 W	77044	02
TRÊS VOLTAS, RIO	STN	26 45 S	52 56 W	77043	01
TREVISO	PPL	28 31 S	49 28 W	77043	01
TREVISO	RSTN	19 40 S	40 25 W	77014	01
TREZ DE MAIO SEE TRÊS DE MAIO	PPL	27 47 S	56 14 W	77044	00
TREZE, CACHOEIRA	FLLS	2 56 N	52 03 W	77016	02
TREZE DE JANEIRO	PPL	29 31 S	55 14 W	77044	01
TREZE DE MAIO	PPL	7 46 S	72 39 W	77012	01
TREZE DE MAIO	PPL	28 35 S	49 19 W	77043	01
TREZE DE MAIO, CACHOEIRA	FLLS	11 40 S	55 44 W	77051	01
TREZE DE MAIO, RIO	STN	12 18 S	57 46 W	77051	01
TREZE QUEDAS	RPDS	0 07 N	56 45 W	77015	01
TREZE TÍLIAS	PPL	27 00 S	51 24 W	77043	01
TRIAGEM, ESTAÇÃO	RSTN	22 54 S	43 14 W	77046	00
TRIÂNGULO	PPL	20 59 S	56 10 W	77051	01
TRIÂNGULO	PPL	21 42 S	54 52 W	77041	01
TRIÂNGULO	RSTN	12 25 S	38 38 W	77032	02
TRIBIAU SEE TRIBIÚ	PPL	16 21 S	54 44 W	77041	00
TRIBIAU, CORREGO	STN	16 25 S	54 58 W	77051	01
TRIBIÚ	APL	16 21 S	54 44 W	77041	01
TRIBOBÓ	PPL	22 52 S	43 01 W	77035	01
TRICHEIRA, RIBEIRÃO DA SEE TRINCHEIRA, RIBEIRÃO DA					
TRICI	STN	11 15 S	62 39 W	77011	00
TRICI, RIO	PPL	5 56 S	48 29 W	77023	01
	STNI	5 54 S	48 30 W	77023	01
TRICOLOR, RIO SEE 6010 BAMP, RIO	STN	24 37 S	53 02 W	77042	00
TRIGUEIRA	RSTP	19 47 S	45 04 W	77033	01
TRIGUEIRO SEE TRIGUEIRA	RSTP	19 47 S	45 04 W	77033	00
TRINORTE	PPL	21 43 S	42 35 W	77033	01
TRINCHEIRA	PPL	12 09 S	49 57 W	77032	02
TRINCHEIRA, CACHOEIRA	FLLS	2 49 N	52 17 W	77016	01
TRINCHEIRA, IGARAPÉ	STN	13 01 S	61 24 W	77011	01
TRINCHEIRA, PONTA DA SEE ROUSE, CABO					
TRINCHEIRA, RIBEIRÃO DA	CAPE	6 43 S	34 57 W	77027	00
TRINCHEIRA, RIO SEE TRINCHEIRA, IGARAPÉ	STN	11 15 S	62 39 W	77011	01
	STN	13 01 S	61 24 W	77011	00
TRINCHEIRA, SERRA DA	UPLD	10 54 S	62 45 W	77011	01
TRINCHEIRAS, PONTA DAS SEE ROUSE, CABO					
TRINDADE	CAPE	6 43 S	34 57 W	77029	00
TRINDADE	PPL	0 17 S	66 51 W	77013	01
TRINDADE	PPL	1 03 N	60 01 W	77014	01
TRINDASE	PPL	2 10 S	48 29 W	77015	01
TRINDADE	PPL	3 04 S	39 58 W	77023	01
TRINDADE	PPL	4 29 S	57 32 W	77013	02
TRINDADE	PPL	7 58 S	65 33 W	77022	02
TRINDADE	PPL	9 16 S	66 42 W	77021	01
TRINDADE	PPL	10 32 S	38 23 W	77032	01
TRINDADE	PPL	13 12 S	40 55 W	77012	02
TRINDADE	PPL	13 38 S	41 09 W	77032	02
TRINDADE	PPL	16 40 S	49 30 W	77052	01
TRINDADE SEE JUCURUCU	PPL	16 52 S	39 55 W	77032	00

APPROVED FOR RELEASE: 2007/02/20: CIA-RDP01-00707R000200050005-7

APPROVED FOR RELEASE: 2007/02/20: CIA-RDP01-00707R000200050005-7

TRINDADE SEE JAGUARITIRA	PPL	17 54 S	42 24 W	77013	00	TRIUNFO SEE IGREJA NOVA	PPL	10 07 S	36 39 W	77027	00
TRINDADE	PPL	22 06 S	41 36 W	77035	02	TRIUNFO SEE BARRACÃO TRIUNFO	PPL	11 57 S	64 13 W	77011	00
TRINDADE	PPL	21 27 S	52 55 W	77044	01	TRIUNPHO SEE TRIUNFO	PPL	2 28 S	66 34 W	77013	00
TRINDADE SEE TRINDADE, ILHA DA	ISL	20 31 S	29 19 W	77034	00	TRIUNPHO SEE TRIUNFO	PPL	7 50 S	38 07 W	77026	00
TRINDADE, ILHA DA	ISL	2 47 S	61 30 W	77022	01	TRIUNPHO SEE TRIUNFO	PPL	8 47 S	72 51 W	77012	00
TRINDADE, ILHA DA	ISL	3 10 S	58 41 W	77017	01	TRIUNPHO SEE TRIUNFO	PPL	9 05 S	70 02 W	77012	00
TRINDADE, ILHA DA	ISL	20 31 S	29 19 W	77034	01	TRIUNPHO SEE IGREJA NOVA	PPL	10 07 S	36 39 W	77027	00
TRINDADE, ILHAS	ISLS	0 58 N	61 21 W	77014	01	TRIUNPHO SEE QUIJINGUE	PPL	10 45 S	39 12 W	77032	00
TRINDADE, LAGOA DA	LK	19 23 S	60 17 W	77451	01	TRIUNPHO SEE TRIUNFO	PPL	21 26 S	56 29 W	77051	00
TRINDADE, PORTA DA	PT	23 22 S	44 43 W	77000	01	TRIUNPHO SEE TRIUNFO	PPL	22 04 S	41 36 W	77035	00
TRINDADE, RIACHO	STMI	4 14 S	39 34 W	77023	01	TRIUNPHO SEE SÃO JOÃO DO TRIUNFO	PPL	25 48 S	50 20 W	77042	00
TRINDADE, RIBEIRÃO	STM	17 59 S	42 14 W	77033	01	TRIUNPHO SEE TRIUNFO	PPL	29 56 S	51 43 W	77044	00
TRINDADE, SERRA DA	MLLS	19 25 S	42 52 W	77033	01	TRIUNPHO, IGARAPÉ SEE TRIUNFO, IGARAPÉ	STM	6 22 S	52 25 W	77015	00
TRINDADE, SERRO (BRAZIL) (CERRO TRINIDAD [URUGUAY])	HLL	30 57 S	55 27 W	77000	00	TRIUNPHO, IGARAPÉ SEE TRIUNFO, IGARAPÉ	STM	8 52 S	72 58 W	77012	00
TRINIDAD SEE TRINDADE, ILHA DA	ISL	20 31 S	29 19 W	77034	00	TRIUNFO	PPL	9 50 N	51 06 W	77016	01
TRINIDAD, CERRO SEE TRINDADE, SERRO	HLL	30 57 S	55 27 W	77000	00	TRIUNFO	PPL	2 28 S	66 34 W	77013	01
TRINIDADE SEE TRINDADE	PPL	0 12 S	68 51 W	77019	00	TRIUNFO	PPL	5 40 S	36 27 W	77024	01
TRINIDADE SEE TRINDADE	PPL	2 10 S	48 29 W	77015	00	TRIUNFO	PPL	6 34 S	38 36 W	77025	01
TRINIDADE SEE TRINDADE	PPL	4 29 S	57 32 W	77013	00	TRIUNFO	PPL	7 50 S	38 07 W	77026	01
TRINIDADE SEE TRINDADE	PPL	7 58 S	45 33 W	77022	00	TRIUNFO	PPL	8 47 S	72 51 W	77012	01
TRINIDADE, ILHA SEE TRINDADE, ILHA DA	ISL	3 10 S	58 41 W	77017	00	TRIUNFO	PPL	9 05 S	70 02 W	77012	00
TRINIDADE, ILHA DA SEE TRINIDADE, ILHA DA	ISL	20 31 S	29 19 W	77034	00	TRIUNFO	PPL	9 25 S	36 10 W	77027	02
TRINIDADE, ILHAS SEE TRINDADE, ILHAS	ISLS	0 58 N	61 21 W	77014	00	TRIUNFO	PPL	9 40 S	62 38 W	77011	01
TRINIDADE, PORTA DA SEE TRINDADE, PORTA DA	PT	23 22 S	44 43 W	77000	00	TRIUNFO	PPL	9 53 S	64 37 W	77012	00
TRINTA E CINCO	PPL	28 24 S	51 51 W	77044	01	TRIUNFO SEE IGREJA NOVA	PPL	10 07 S	36 39 W	77027	00
TRINTA RÉIS	PPL	18 32 S	43 35 W	77019	01	TRIUNFO	PPL	10 19 S	36 24 W	77012	01
TRIOS	PPL	2 18 N	55 16 W	77015	01	TRIUNFO	PPL	10 42 S	37 07 W	77031	01
TRIPA, RIACHO DA	STMI	14 28 S	45 14 W	77032	01	TRIUNFO SEE QUIJINGUE	PPL	10 45 S	39 12 W	77032	00
TRISTE E FEIO, RIO	STM	12 47 S	45 29 W	77032	01	TRIUNFO SEE BARRACÃO TRIUNFO	PPL	11 57 S	64 13 W	77011	00
TRITONA SEE PÔRTO TRITONA	PPL	23 46 S	54 42 W	77051	00	TRIUNFO SEE TRIUNFO DO SINCORÁ	PPL	13 37 S	41 06 W	77032	00
TRIUNFO SEE TRIUNFO	PPL	2 28 S	66 34 W	77013	06	TRIUNFO	PPL	17 25 S	44 03 W	77043	01
TRIUNFO SEE TRIUNFO	PPL	9 05 S	70 02 W	77012	00	TRIUNFO	PPL	20 46 S	55 47 W	77041	01
						TRIUNFO	PPL	21 01 S	56 08 W	77051	01
						TRIUNFO	PPL	21 26 S	56 29 W	77051	01
						TRIUNFO SEE RETIRO TRIUNFO	PPL	21 30 S	57 22 W	77051	00
						TRIUNFO	PPL	22 04 S	41 36 W	77035	01

APPROVED FOR RELEASE: 2007/02/20: CIA-RDP01-00707R000200050005-7

APPROVED FOR RELEASE: 2007/02/20: CIA-RDP01-00707R000200050005-7

TRIUNFO	PPL	22 07 S	54 30 W	77001	04
TRIUNFO	PPL	29 56 S	51 43 W	77004	01
TRIUNFO, ARROIO	STN	21 24 S	57 26 W	77001	01
TRIUNFO, CACHOEIRA	FLLS	6 37 S	61 21 W	77013	01
TRIUNFO, IGARAPÉ	STN	6 22 S	52 29 W	77015	01
TRIUNFO, IGARAPÉ	STN	8 52 S	72 50 W	77012	01
TRIUNFO, IGARAPÉ	STN	9 06 S	70 05 W	77012	00
TRIUNFO DO SINCORÁ	PPL	13 37 S	41 06 W	77032	01
TROCADEIRO	PPL	21 17 S	49 31 W	77033	02
TROCARA, ILHA	ISL	4 16 S	59 30 W	77013	01
TROCARÁ, MORROS DO SEE TRUCARÁ, SERRA DO					
TROCARA, SERRA DO SEE TRUCARÁ, SERRA DO	UPLD	3 40 S	49 55 W	77015	00
TROCARI	UPLD	3 40 S	49 55 W	77015	00
TROCARI, ILHA	PPL	3 53 S	62 51 W	77013	01
TROCARI, LAGO	ISL	3 53 S	62 44 W	77013	01
TROCARI, PARANÁ DO	LK	3 50 S	62 48 W	77013	01
TROCARY SEE TROCARI	STN	3 27 S	62 41 W	77013	01
TROCARY, ILHA SEE TROCARI, ILHA	---	3 53 S	62 51 W	77013	00
TROCATEUA, RIO SEE TRACATEUA, RIO	ISL	3 53 S	62 44 W	77013	00
TRÓIA	STN	0 51 S	46 57 W	77015	00
	PPL	5 32 S	39 59 W	77023	01
TROIVA, BAÍA SEE MARACAÇUMÉ, BAÍA DO	BAY	1 16 S	45 34 W	77015	00
TROMANY, BAÍA DO SEE TROMAI, BAÍA DO	BAY	1 10 S	45 46 W	77021	00
TROMANY, RIO SEE TROMAI, RIO	STN	1 17 S	45 48 W	77021	00
TROMAÍ, BAÍA DO	BAY	1 10 S	45 46 W	77021	01
TROMAÍ, RIO	STN	1 17 S	45 48 W	77021	01
TROMBA	PPL	19 28 S	48 45 W	77032	01
TROMBA, SERRA DA	SPUR	14 12 S	46 30 W	77032	01
TROMBA GRANDE, CABO	CAPE	14 18 S	38 58 W	77032	01
TROMBA GRANDE, PONTA SEE TROMBA GRANDE, CABO	CAPE	14 18 S	38 58 W	77032	00
TROMBETAS	PPL	7 24 S	72 25 W	77013	01
TROMBETAS, RIO	STN	1 55 S	55 35 W	77015	01
TROMBINA, PONTA	PT	14 17 S	39 00 W	77032	02
TROMBINHA, CABO SEE TROMBINA, PONTA	PT	14 17 S	39 00 W	77032	00
TROMBINHA, PONTA SEE TROMBINA, PONTA	PT	14 17 S	39 00 W	77032	00
TROMBO GRANDE, PONTA SEE TROMBA GRANDE, CABO	CAPE	14 18 S	38 58 W	77032	00
TROMBUCA	PPL	21 12 S	45 18 W	77033	01
TROMBUCAS	PPL	20 13 S	47 18 W	77041	02
TROMBUDO SEE BARRA DO TROMBUDO	PPL	27 15 S	49 42 W	77043	00
TROMBUDO	PPL	29 37 S	52 40 W	77044	01
TROMBUZO, RIO	STN	27 15 S	49 42 W	77043	01
TROMBUDO ALTO	PPL	27 27 S	49 51 W	77043	01
TROMBUDO CENTRAL	PPL	27 18 S	49 47 W	77043	01
TROMPA, SERRA DA	MLL	13 18 S	41 54 W	77032	02
TRONCO SEE SANTA TERESA	PPL	6 50 S	44 45 W	77021	00
TRONCO	PPL	24 52 S	50 03 W	77042	01
TRONCO, CACHOEIRA DO	FLLS	1 04 S	56 02 W	77015	01
TRONCO, CORREDEIRA DO	RPDS	17 08 S	45 55 W	77033	01
TRONCO, RIBEIRÃO DO	STN	17 08 S	45 55 W	77033	01
TRONQUEIRAS SEE TRONQUEIROS, RIO	STN	22 16 S	55 12 W	77051	00
TRONQUEIRAS, RIO	STN	18 40 S	42 12 W	77033	01
TRONQUEIROS, RIO SEE TRANQUEIRA, RIO	STN	22 16 S	55 12 W	77051	00
TROPAS, ILHA DAS	ISL	6 05 S	57 29 W	77015	01
TROPAS, RIO DAS	STN	6 07 S	57 28 W	77015	01
TROPEÇO, CACHOEIRA DO SEE TROPEÇO GRANDE, CACHOEIRA DO	FLLS	12 06 S	48 30 W	77042	00
TROPEÇO GRANDE, CACHOEIRA DO	FLLS	12 06 S	48 30 W	77042	01
TROPEÇO PEQUENO, CACHOEIRA DO	FLLS	12 09 S	48 29 W	77042	01
TROPEIROS, SERRA DOS	RDGE	14 43 S	44 33 W	77033	01
TROPIA, PONTA SEE TRAPIÁ, PONTA DO	PT	2 51 S	40 51 W	77013	00
TROTIL	RSTR	22 28 S	45 29 W	77033	02
TROVACADA, CACHOEIRA SEE TROVOADA, CACHOEIRA	FLLS	5 51 S	55 41 W	77015	00
TROVÃO	PPL	0 02 N	67 26 W	77013	01
TROVÃO, CACHOEIRA	FLLS	5 49 S	57 16 W	77015	01
TROVÃO, CACHOEIRA DO	FLLS	8 42 S	57 32 W	77000	01
TROVÃO, SERRA DO	UPLD	3 55 N	61 15 W	77014	01
TROVOADA, ALTO DA	MLLS	17 35 S	42 20 W	77033	61
TROVOADA, CACHOEIRA	FLLS	5 51 S	55 41 W	77015	01

APPROVED FOR RELEASE: 2007/02/20: CIA-RDP01-00707R000200050005-7

APPROVED FOR RELEASE: 2007/02/20: CIA-RDP01-00707R000200050005-7

TROVA SEE TRÓIA	PPL	5 32 S	39 55 W	77023	00	TUBI. RIO DO	STM	17 08 S	45 16 W	77033	01		
TRUARAUA. IGARAPÉ SEE						TUBIACANGA. PONTA DE	PT	22 47 S	43 13 W	77036	00		
TUARU. IGARAPÉ	STM	4 04 N	60 26 W	77014	00	TUBIACANGA. PRAIA DE	BCH	22 47 S	43 14 W	77036	00		
TUARU. IGARAPÉ	STM	3 20 N	60 35 W	77014	01	TUBORIARI. CORREGO	STM	16 05 S	54 56 W	77041	01		
TRUARU. SERRA	UPLD	3 15 N	60 41 W	77014	01	TUBORIARCA. CÓRREGO	STM	16 22 S	55 03 W	77041	01		
TRUCARÁ. SERRA DO	UPLD	3 40 S	49 55 W	77015	01								
						TUBORIARI PARC. CORREGO SEE							
TRUÇU SEE TRUSSU	PPL	6 10 S	39 47 W	77023	00	TUBORIARCA. CORREGO	STM	16 22 S	55 03 W	77041	00		
TRUÇU. RIO SEE TRUSSU. RIO	STMI	6 18 S	39 25 W	77023	00	TUCANA	PPL	0 02 N	68 27 W	77013	01		
TRUCUATEUA SEE TRACUATEUA	PPL	1 05 S	46 54 W	77015	00	TUCANA	PPL	0 02 N	68 22 W	77013	01		
TRUCURÁ. RIO	STM	3 30 S	49 36 W	77015	01	TUCANA	PPL	0 03 N	67 25 W	77013	01		
TRUMANY. BAHIA SEE TROMAÍ. BAÍA DO	BAY	1 10 S	45 46 W	77021	00	TUCANA. IGARAPÉ	STM	0 05 N	67 50 W	77013	01		
TRUMANY. RIO SEE TROMAI. RIO	STM	1 17 S	45 48 W	77021	00	TUCANA. ILHA	ISL	0 05 N	67 50 W	77013	01		
TRUMPHO SEE TRIUNFO	PPL	7 50 S	38 07 W	77026	00	TUCANDEIRA. IGARAPÉ	STM	1 43 S	46 47 W	77015	01		
TRUNFO-É-PAU. IGARAPÉ	STM	4 38 S	69 12 W	77013	01	TUCANDEIRA. RIO	STM	1 37 S	55 25 W	77015	01		
TRUSSU	PPL	6 10 S	39 47 W	77023	01	TUCANDERA	PPL	1 03 S	62 48 W	77013	01		
TRUSSU. RIO	STMI	6 18 S	39 25 W	77023	01	TUCANO	PPL	0 40 N	67 27 W	77013	01		
TSIBORAÚ. RIO	STM	2 46 N	63 27 W	77014	01	TUCANO	PPL	10 58 S	38 48 W	77032	01		
TÚ. ILHA DO SEE ITU. ILHA DO	ISL	23 11 S	44 43 W	77035	00	TUCANO. CACHOEIRA	FLLS	0 10 N	69 20 W	77013	01		
TUA. IGARAPÉ	STM	0 58 S	66 12 W	77013	01	TUCANO. CERRO	HLL	0 03 N	67 49 W	77013	01		
TUAMI SARARU. CACHOEIRA	FLLS	4 03 N	60 34 W	77014	01	TUCANO. CÓRREGO	STM	18 31 S	51 33 W	77052	01		
TUARU. IGARAPÉ	STM	4 04 N	60 26 W	77014	01	TUCANO. ILHA	ISL	7 15 S	58 05 W	77013	01		
TUAURÍ. RIBEIRÃO SEE TUJURI. RIO	STM	23 07 S	44 30 W	77041	00	TUCANO. ILHA DO	ISL	21 56 S	44 07 W	77041	01		
TUBACA SEE TABOCA	PPL	20 25 S	47 55 W	77041	00	TUCANO. SERRA DO	HLL	3 20 N	60 05 W	77014	01		
TUBARÃO SEE TUBARÕES	PPL	3 00 S	51 55 W	77015	00	TUCANO [illegible]	LK	1 57 S	54 23 W	77019	01		
TUBARÃO	PPL	12 30 S	38 28 W	77037	02	TUCUM	PPL	6 56 S	43 07 W	77052	01		
TUBARÃO	PPL	28 30 S	49 01 W	77043	01	TUCUM	PPL	11 42 S	46 55 W	77042	02		
TUBARÃO. BAÍA DO	BAY	2 27 S	43 40 W	77031	01	TUCUM	PPL	12 15 S	38 17 W	77032	02		
TUBARÃO. CACHOEIRA DO SEE						TUCUM	PPL	13 58 S	41 08 W	77032	01		
GRANDE. CACHOEIRA	FLLS	2 10 S	51 45 W	77015	00	TUCUM	PPL	14 40 S	56 14 W	77051	01		
TUBARÃO. PONTA DO	PT	5 03 S	36 31 W	77024	01	TUCUM	PPL	15 28 S	57 48 W	77041	01		
TUBARÃO. PONTA DO	PT	20 17 S	40 14 W	77034	03	TUCUM. CORREDEIRA DO	RPDS	14 09 S	57 13 W	77041	01		
TUBARÃO. RECIFE DO	RF	5 52 S	36 27 W	77024	01								
						TUCUM. CÓRREGO DO	STM	15 16 S	56 17 W	77051	01		
TUBARÃO. RIO	STM	28 30 S	48 47 W	77043	02	TUCUM. RIO	STM	16 26 S	56 02 W	77051	01		
TUBARÃO. RIO DO SEE						TUCUMÃ	PPL	0 11 S	50 03 W	77019	01		
BAIXA DO TUBARÃO. RIO	STM	10 55 S	38 14 W	77032	00	TUCUMÃ	PPL	1 48 N	58 47 W	77016	01		
TUBARÃO. SERRA DO	MTS	28 34 S	49 38 W	77043	01	TUCUMÃ	PPL	6 47 S	59 05 W	77019	01		
TUBARÕES	PPL	3 00 S	51 55 W	77019	01								
TUBARÕES. ILHA DOS	ISL	13 53 S	39 02 W	77032	02	TUCUNA. CACHOEIRA SEE							
						TUCUMAÍ. CACHOEIRA	FLLS	1 43 S	59 38 W	77013	00		

APPROVED FOR RELEASE: 2007/02/20: CIA-RDP01-00707R000200050005-7

APPROVED FOR RELEASE: 2007/02/20: CIA-RDP01-00707R000200050005-7

TUCUMÃ. FURO	CHRS	4 25 S	66 33 W	77013	01
TUCUMÃ. IGARAPÉ	STM	1 06 N	69 42 W	77013	01
TUCUMÃ. IGARAPÉ	STM	6 20 S	58 59 W	77013	01
TUCUMÃ. PARANÁ	STMA	3 58 S	66 26 W	77013	01
TUCUMÃ. RIO	STM	0 09 S	52 03 W	77015	01
TUCUMÃ. RIO SEE COBRA. IGARAPÉ	STM	4 47 S	59 12 W	77013	00
TUCUMÃNY. CACHOEIRA SEE TUCUMAÍ. CACHOEIRA					
TUCUMAÍ. CACHOEIRA	FLLS	1 47 S	59 30 W	77013	00
TUCUMAÍ. CACHOEIRA	FLLS	1 43 S	59 30 W	77013	01
TUCUMAN SEE TUCUMÃ	PPL	6 47 S	59 05 W	77013	00
TUCUMANDEAU. RIO SEE TUCUMANDIUM. RIO	STM	4 25 S	67 30 W	77021	00
TUCUMANDUA	PPL	1 37 S	48 30 W	77015	01
TUCUMANDUA. RIO	STM	4 25 S	67 30 W	77021	01
TUCUMANDUBA. IGARAPÉ	STM	2 17 S	59 05 W	77013	01
TUCUMANEUA. RIO	STM	0 20 S	53 48 W	77015	01
TUCUMARE SEE TUCUMARÉ	PPL	5 18 S	55 51 W	77015	00
TUCUMAY. CACHOEIRA SEE TUCUMAÍ. CACHOEIRA	FLLS	1 43 S	59 38 W	77013	00
TUCUNDUBA SEE TUCUNDUBA	PPL	3 51 S	38 45 W	77023	00
TUCUN GIGANTE. RIBEIRÃO SEE ACANGAPIRANGA. RIBEIRÃO	STM	1° 22 S	62 05 W	77011	00
TUCURA. CACHOEIRA SEE TUCUMAÍ. CACHOEIRA	FLLS	1 43 S	59 38 W	77013	00
TUCURAPI. RIO	STM	1 07 N	52 16 W	77016	01
TUCURARÉ	PPL	1 45 N	50 50 W	77016	01
TUCURARÉ	PPL	2 50 N	59 59 W	77014	01
TUCURARÉ	PPL	5 18 S	55 51 W	77015	01
TUCURARÉ. CACHOEIRA	FLLS	7 49 S	58 34 W	77013	01
TUCURARÉ. CACHOEIRA DO	FLLS	5 20 S	55 58 W	77015	01
TUCURARÉ. IGARAPÉ	STM	1 04 N	69 33 W	77015	01
TUCURARÉ. LAGO	LK	1 10 S	56 03 W	77015	01
TUCURAREZINHO. IGARAPÉ	STM	2 56 S	59 02 W	77013	01
TUCURAREZINHO. LAGO	LK	1 09 S	56 02 W	77015	01
TUCURARU. IGARAPÉ	STM	1 13 S	52 05 W	77015	01
TUCURARU. IGARAPÉ	STM	3 25 N	62 05 W	77014	01
TUCURUBA	PPL	3 52 S	38 45 W	77023	01
TUCURUBA SEE TUCURUVA	PPL	27 39 S	54 27 W	77044	00
TUCURUBA. AÇUDE	RSV	3 12 S	40 26 W	77023	01
TUCURUBA. CACHOEIRA	FLLS	4 04 S	49 38 W	77015	01
TUCURUBA. RIACHO	STMI	3 04 S	40 33 W	77023	01
TUCURUBA. SERRA DO	HLL	3 13 S	40 22 W	77023	01
TUCURUBUVA	PPL	27 39 S	54 27 W	77044	01
TUCURUBUVA. AÇUDE SEE TUCURUBUR. AÇUDE	RSV	3 12 S	40 26 W	77023	00
TUCURUBUVA. LAGOA	LK	24 36 S	47 41 W	77041	01
TUCURUBUVA. PORTA SEE TACURUBUBA. PORTA	PT	23 12 S	44 16 W	77035	00
TUCURUE SEE TUCURS	PPL	5 13 S	49 56 W	77023	00
TUCURUS	PPL	3 26 S	41 21 W	77025	02
TUCURUS	PPL	4 38 S	42 28 W	77022	01
TUCURUS SEE TEJUCAS	PPL	4 45 S	41 43 W	77022	00
TUCURUS	PPL	5 11 S	41 25 W	77023	01
TUCURUS	PPL	5 13 S	49 50 W	77023	01
TUCURUS	PPL	7 07 S	44 19 W	77022	01
TUCURUS	PPL	8 41 S	44 54 W	77022	01
TUCURUS. RIBEIRÃO	STM	12 19 S	48 23 W	77052	01
TUCURUS. SERRA DOS	MT	3 22 S	41 28 W	77060	01
TUCUPARÉ SEE TUCURARÉ	PPL	5 18 S	55 51 W	77015	00
TUCUQUÉM. IGARAPÉ	STM	3 43 N	62 19 W	77014	01
TUCURA. IGARAPÉ	STM	0 14 N	69 36 W	77013	01
TUCURA. LAGO	LK	0 13 N	69 42 W	77013	01
TUCUPIBA	PPL	5 48 S	59 12 W	77013	01
TUCURIBA. CACHOEIRA	FLLS	5 49 S	59 12 W	77013	01
TUCURIÚ	PPL	4 10 S	49 41 W	77015	01
TUCURIU. RIO SEE TUCURUÍ. RIO	STM	2 53 S	52 09 W	77015	00
TUCURIÚ. RIO SEE TUCURUÍ. RIO	STM	4 10 S	49 39 W	77015	00
TUCURUNI. RIO SEE TUCURUÍ. RIO	STM	2 53 S	52 00 W	77015	00
TUCURUNY. RIO SEE TUCURUÍ. RIO	STM	2 53 S	52 00 W	77015	00
TUCURUÍ	PPL	3 42 S	49 27 W	77015	01
TUCURUÍ. RIO	STM	2 53 S	52 00 W	77015	01
TUCURUÍ. RIO	STM	4 10 S	49 39 W	77015	01
TUCURUVI	PPL	21 38 S	51 06 W	77041	01
TUCURUVI. CÓRREGO	STM	21 24 S	51 03 W	77041	01
TUCURUVI. RIBEIRÃO SEE TUCURUVI. CÓRREGO	STM	21 24 S	51 33 W	77041	00

APPROVED FOR RELEASE: 2007/02/20: CIA-RDP01-00707R000200050005-7

APPROVED FOR RELEASE: 2007/02/20: CIA-RDP01-00707R000200050005-7

TUDELÂNDIA	PPL	21	54	S	48	36	W	77035	02	TUMBIRA, IGARAPÉ	STM	2	57	S	60	39	W	77013	01
TUERÉ, RIO	STM	1	21	S	52	23	W	77015	01	TUMBIRA, ILHA	ISL	2	52	S	60	40	W	77013	01
TUERÉ, RIO	STM	2	48	S	50	56	W	77015	01	TUMIÃ, RIO	STM	7	40	S	66	09	W	77013	01
TUGORE, RIBEIRÃO	STM	16	15	S	54	57	W	77051	01	TUMIÃ, RIO SEE ACIMÃ, IGARAPÉ	STM	7	43	S	65	53	W	77013	00
TUGURIO	PPL	21	15	S	43	35	W	77033	01	TUMIRITINGA	PPL	10	50	S	41	38	W	77033	01
TUIJUN, CÓRREGO	STM	23	07	S	54	19	W	77041	01	TUNTUM SEE TUNTUM	PPL	5	14	S	44	39	W	77021	00
TUIRA	PPL	0	19	S	65	45	W	77013	01	TUNUC-HUMAC, MASSIF DES SEE									
TUÍRA	PPL	3	34	S	40	18	W	77023	01	TUNUC-HUMAC MOUTAINS	MTS	2	20	N	55	00	W	77000	00
TUIRIO, IGARAPÉ	STM	2	33	S	47	48	W	77015	01	TUNUC-HUMAC, MONTS SEE									
TUITI	PPL	16	03	S	39	23	W	77032	02	TUNUC-HUMAC MOUNTAINS	MTS	2	20	N	55	00	W	77000	00
										TUNUC-HUMAC GEBERGTE SEE									
										TUNUC-HUMAC MOUNTAINS	MTS	2	20	N	55	00	W	77000	00
TUITUIZINHO, CACHOEIRA DO	FLLS	6	14	S	47	29	W	77040	01	TUNUC-HUMAC MOUNTAINS									
TUIUÉ	PPL	4	47	S	62	28	W	77013	01	(CONVENTIONAL) SERRA DE									
TUIUIÚ	PPL	0	49	S	49	08	W	77019	01	TUNUCUMAQUE (BRAZIL) SASSIF DES									
TUIUTÚ	PPL	18	52	S	57	42	W	77051	01	TUNUC-HUMAC (FRENCH GUIANA)									
TUIUIÚ, CÓRREGO	STM	20	33	S	57	14	W	77041	01	TOENOEK-HOEMAK GEBERGTE (SURINAM)	MTS	2	20	N	55	00	W	77000	01
TUIUIU, ILHA DO	ISL	18	52	S	57	33	W	77031	01	TUNUC-HUMAC RANGE SEE									
TUIÚ MIRIM, CÓRREGO	STM	11	48	S	61	30	W	77011	01	TUNUC-HUMAC MOUNTAINS	MTS	2	20	N	55	00	W	77000	00
TUIUQUA, ARROIO	STM	28	24	S	51	21	W	77044	01	TUNUCUMAQUE, SERRA DE SEE									
TUIUTI SEE JUREIA	PPL	21	17	S	46	22	W	77033	00	TUNUC-HUMAC MOUNTAINS	MTS	2	20	N	55	00	W	77000	00
TUIUTI	PPL	22	49	S	46	42	W	77041	01	TUNUCUMAQUE MOUNTAINS SEE									
										TUNUC-HUMAC MOUNTAINS	MTS	2	20	N	55	00	W	77000	00
TUIUTINGA	PPL	21	06	S	42	49	W	77033	01	TUNUCURAQUE, SERRAMA DE SEE									
TUIVE SEE TUIUÉ	PPL	4	47	S	62	28	W	77013	00	TUNUC-HUMAC MOUNTAINS	MTS	2	20	N	55	00	W	77000	00
TUJACUÉ SEE TUJUCUÉ	RSTP	22	29	S	46	57	W	77041	00	TUNA	PPL	14	05	N	60	12	W	77051	01
TUJUCUÉ	PPL	22	29	S	46	56	W	77041	02										
TUJUCUÉ	RSTP	22	29	S	46	57	W	77041	01	TUNA, IGARAPÉ	STM	2	40	N	60	18	W	77014	01
										TUNAL SEE TUNA	PPL	16	05	N	60	12	W	77051	00
										TUNA MIRIM	PPL	23	43	S	55	12	W	77051	01
TUJUGUABA	RSTN	22	23	S	47	10	W	77041	01	TUNAS	PPL	24	58	S	49	06	W	77042	01
TUJUI, ARROIO SEE TUIJUN, CÓRREGO	STM	23	07	S	54	19	W	77051	00	TUNAS	PPL	29	03	S	52	49	W	77044	01
TUJUI, ARROIO SEE TUJURÍ, RIO	STM	23	07	S	54	30	W	77051	00										
TUJURÍ, ARROIO SEE TUJURI, RIO	STM	23	07	S	54	30	W	77051	00										
TUJURI, RIO	STM	23	07	S	54	30	W	77051	01	TUNAS	PPL	31	42	S	53	34	W	77044	01
										TUNAS, CORILHA DOS	HLL	31	13	S	53	42	W	77044	01
										TUNAS, LAJEADO DAS SEE									
TUKUI-KENE, IGARAPÉ SEE										TUNAS, RIO DAS	STM	29	05	S	52	57	W	77044	00
TACUIQUERE, IGARAPÉ	STM	3	10	S	62	28	W	77014	00	TUNAS, RIO DAS	STM	29	05	S	52	57	W	77044	01
TULMAS SEE NOVA FÁTIMA	PPL	23	29	S	50	33	W	77042	00	TUNEIRAS SEE TUNEIRAS DO OESTE	PPL	23	49	S	52	55	W	77042	00
TULU	PPL	19	06	S	41	18	W	77033	02										
TUMAC HUMAC, SERRA SEE																			
TUMUC-HUMAC MOUNTAINS	MTS	2	20	N	55	00	W	77000	00	TUNEIRAS O'OESTE SEE									
TUMAC-HUMAC MOUNTAINS SEE										TUNEIRAS DO OESTE	PPL	23	49	S	52	55	W	77042	00
TUNUC-HUMAC MOUNTAINS	MTS	2	20	N	55	00	W	77000	00	TUNEIRAS DO OESTE	PPL	23	49	S	52	55	W	77042	00

APPROVED FOR RELEASE: 2007/02/20: CIA-RDP01-00707R000200050005-7

APPROVED FOR RELEASE: 2007/02/20: CIA-RDP01-00707R000200050005-7

TURTUN					
TURUMY SEE TURUÍ	PPL	5 14 S	44 39 W	77021	01
TURUÍ	PPL	1 24 N	68 09 W	77013	00
TURUÍ, CACHOEIRA	PPL	1 24 N	68 09 W	77013	01
TURUÍ, CÊRRO	FLLS	1 23 N	68 09 W	77013	01
	HLL	1 30 N	68 08 W	77013	01
TUCURARÉ SEE TUCURARÉ					
TUPÃ SEE TUPARETAMA	PPL	9 18 S	55 51 W	77015	00
TUPÁ	PPL	7 36 S	37 19 W	77026	00
TUPACERETAN SEE TUPANCIRETÃ	PPL	21 56 S	50 30 W	77041	01
TUPACIGUARA	PPL	29 05 S	53 51 W	77044	00
	PPL	19 35 S	48 42 W	77033	01
TUPACIRETÃ SEE TUPANCIRETÃ	PPL	29 05 S	53 51 W	77044	00
TUPACYGUARA SEE TUPACIGUARA	PPL	18 35 S	48 42 W	77033	00
TUPAN SEE TUPÃ	PPL	21 56 S	50 30 W	77041	00
TUPANA, IGARAPÉ	STM	3 50 S	60 27 W	77013	01
TUPANA, RIO	STM	4 25 S	60 05 W	77013	01
TUPARACI	PPL	8 16 S	38 35 W	77026	01
TUPARAOCA	PPL	1 16 S	61 49 W	77014	01
TUPARATINGA	PPL	8 45 S	37 20 W	77026	01
TUPARCI SEE SANTA MARIA DA SERRA	PPL	22 33 S	48 10 W	77041	00
TUPARCI, ARROIO	STM	29 59 S	53 46 W	77044	02
TUPARCIRETÃ	PPL	29 05 S	53 51 W	77044	01
TUPARDI	PPL	29 28 S	51 25 W	77044	01
TUPARTUBA	RSTN	28 54 S	54 51 W	77044	01
TUPAOCA	PPL	7 34 S	35 09 W	77026	01
TUPARAÊ SEE TUPARAÍ	RSTN	29 14 S	56 18 W	77044	00
TUPARAMY SEE TUPARAÍ	RSTN	29 14 S	56 18 W	77044	00
TUPARAÍ	RSTN	29 14 S	56 18 W	77044	01
TUPARARDI	PPL	24 28 S	53 48 W	77042	01
TUPARECÊ	PPL	16 25 S	41 38 W	77033	01
TUPARECETAN SEE TUPANCIRETÃ	PPL	29 05 S	53 51 W	77044	00
TUPARENDI	PPL	27 45 S	54 30 W	77044	01
TUPARETAMA	PPL	7 36 S	37 19 W	77026	01
TUPARI	PPL	2 14 N	62 38 W	77014	01
TUPAROCA, ARROIO	STM	30 55 S	53 01 W	77044	01
TUPÉ	PPL	2 31 S	65 54 W	77013	01
TUPÉ, ILHA	ISL	2 29 S	65 56 W	77013	01

TUPÉ, ILHAS SEE TUPÉ, ILHA					
TUPERUBA	ISL	2 29 S	65 56 W	77013	00
TUPEROUBA, ILHA	PPL	3 24 S	60 59 W	77019	01
TUPEQUÉM, SERRA SEE TEPEQUÉM, SERRA DO	ISL	3 26 S	60 57 W	77013	01
TUPI	MT	3 45 N	61 45 W	77014	00
	PPL	8 59 S	36 12 W	77026	01
TUPI SEE TUPI PAULISTA	PPL	21 24 S	51 34 W	77041	00
TUPI	PPL	22 45 S	47 32 W	77041	01
TUPI	RSTN	21 25 S	43 05 W	77033	01
TUPI, ILHA	ISL	2 56 S	60 23 W	77013	01
TUPI, RIACHO	STMI	6 54 S	38 58 W	77023	02
TUPI, RIBEIRÃO	STM	10 07 S	55 32 W	77091	01
TUPIN	PPL	12 40 S	40 37 W	77052	01
TUPIN SEE BOA VISTA	PPL	15 33 S	40 43 W	77052	00
TUPIN, RIACHO SEE TUPIN, RIO	STM	12 45 S	40 21 W	77052	00
TUPIN, RIO	STM	12 45 S	40 21 W	77052	01
TUPINAMBARANAS, ILHAS SEE TUPINAMBARANA, ILHA	ISL	3 00 S	58 00 W	77013	00
TUPINAMÃ	PPL	12 27 S	38 59 W	77052	01
TUPINAMBA	PPL	20 00 S	50 13 W	77041	01
TUPINAMBÁ	PPL	29 17 S	51 42 W	77042	01
TUPINAMBÁ	PPL	28 29 S	51 32 W	77044	01
TUPINAMBARANA, ILHA	ISL	3 00 S	58 00 W	77013	01
TUPINAMBARANA, RIO SEE MANURU, RIO	STM	2 42 S	56 44 W	77040	00
TUPINAMBARANAS, ILHA SEE TUPINAMBARANA, ILHA	ISL	3 00 S	58 00 W	77013	00
TUPINAMBARANAS, RIO SEE MANURU, RIO	STM	2 42 S	56 44 W	77040	00
TUPINIQUINS SEE PEDRO BARROS	PPL	24 15 S	47 22 W	77041	00
TUPIRAMO	PPL	9 56 S	38 50 W	77052	02
TUPI PAULISTA	PPL	21 24 S	51 34 W	77041	01
TUPIRAÇABA	PPL	14 29 S	48 34 W	77052	01
TUPIRAMA	PPL	8 58 S	48 12 W	77052	01
TUPIRATINS	PPL	8 23 S	48 08 W	77042	01
TUPIRU, CACHOEIRA SEE TAPIRU, CACHOEIRA	FLLS	10 28 S	64 06 W	77011	00
TUPI SILVEIRA	PPL	31 44 S	53 54 W	77044	01

APPROVED FOR RELEASE: 2007/02/20: CIA-RDP01-00707R000200050005-7

APPROVED FOR RELEASE: 2007/02/20: CIA-RDP01-00707R000200050005-7

TUPITINGA	PPL	27 30 S	51 28 W	77043	01
TURAÇU, ARROIO SEE TURIUÇU, ARROIO	STM	31 30 S	52 00 W	77044	00
TURANO, RIO SEE TUTUNO, RIO	STM	1 04 N	58 24 W	77015	00
TURANCI, ARROIO SEE TUPANCI, ARROIO	STM	29 59 S	53 46 W	77044	00
TURCO	PPL	17 15 S	41 26 W	77032	02
TURÉ, CACHOEIRA	FLLS	0 33 N	54 07 W	77015	01
TURI, IGARAPÉ	STM	0 38 N	69 22 W	77013	01
TURI, PORTA SEE ZURBI, PORTA DO	PT	1 26 S	44 49 W	77021	00
TURIAÇU	PPL	1 41 S	45 21 W	77021	01
TURIAÇU	PPL	5 05 S	62 51 W	77013	01
TURIAÇU	RSTP	21 25 S	42 [illegible] W	77033	02
TURIAÇU, BAÍA DE	BAY	1 30 S	45 15 W	77021	01
TURIAÇU, ESTAÇÃO	RSTN	22 52 S	43 20 W	77036	00
TURIAÇU, RIO	STM	1 36 S	45 19 W	77021	01
TURIASSÚ SEE TURIAÇU	PPL	1 41 S	45 21 W	77021	00
TURI-ASSÚ, BAÍA SEE TURIAÇU, BAÍA DE	BAY	1 30 S	45 15 W	77021	00
TURÍ-ASSÚ, RIO SEE TURIAÇU, RIO	STM	1 36 S	45 19 W	77021	00
TURIBA SEE TURIBA DO SUL	PPL	23 45 S	49 17 W	77041	00
TURIBA DO SUL	PPL	23 45 S	49 17 W	77041	01
TURIGAÍ SEE SANTO ANTÔNIO DA VARGEM ALEGRE	PPL	20 19 S	44 12 W	77033	00
TURIEL	PPL	1 08 S	46 39 W	77015	01
TURIMARA, BAÍA SEE LENÇÓIS, BARRA DOS	BAY	1 27 S	44 58 W	77021	00
TURIRARA	PPL	1 32 S	45 05 W	77021	01
TURIUBA	PPL	20 55 S	50 06 W	77041	01
TURLURA, CANAL SEE TURLURI, CANAL	CHNN	1 55 N	50 15 W	77016	00
TURLURI, CANAL	CHNN	1 55 N	50 15 W	77016	01
TURMA CENTO	RSTP	20 58 S	47 13 W	77041	01
TURMALINA	PPL	17 17 S	42 45 W	77033	01
TURMALINA	PPL	20 06 S	50 29 W	77041	01
TURMA LOG SEE TURMA CENTO	RSTP	20 58 S	47 13 W	77041	00
TURNO SEE TUEVO	PPL	28 25 S	51 30 W	77044	00
TURQUIA, CÓRREGO	STM	17 09 S	50 15 W	77052	02
TURUANÃ, CÓRREGO	STM	20 27 S	57 12 W	77051	01
TURUÇU, ARROIO	STM	31 30 S	52 00 W	77044	01

TURUMÁ	PPL	21 17 S	57 52 W	77051	01
TURUMÃ	PPL	21 19 S	56 13 W	77051	01
TURUMA SEE TARUMÃ	PPL	22 45 S	50 34 W	77041	00
TURUMA, IGARAPE	STM	0 11 N	69 32 W	77013	01
TURUMA, IGARAPE	STM	0 14 N	69 39 W	77013	01
TURUMAR SEE TARUMÃ	PPL	22 45 S	50 34 W	77041	00
TURUNA, ILHOTA DO	ISL	0 01 N	56 56 W	77015	01
TURUNA, RIBEIRÃO	STM	22 42 S	51 44 W	77042	02
TURUNA, RIO	STM	0 02 N	56 57 W	77015	01
TURUNAN, RIO SEE TARUMÃ, RIO	STM	21 34 S	57 55 W	77041	00
TURURU	PPL	3 35 S	39 27 W	77023	01
TURVÂNIA	PPL	16 39 S	50 09 W	77052	01
TURVINHO	PPL	24 00 S	47 56 W	77041	01
TURVINHO, RIO	STM	16 22 S	50 08 W	77052	02
TURVÍNIA	PPL	21 01 S	48 39 W	77041	01
TURVO	PPL	19 38 S	43 22 W	77033	01
TURVO	PPL	22 21 S	55 31 W	77051	01
TURVO SEE ARARELÂNDIA	PPL	21 44 S	44 18 W	77033	00
TURVO SEE SÃO JOSÉ DO TURVO	PPL	22 21 S	49 59 W	77025	00
TURVO	PPL	19 03 S	51 33 W	77042	01
TURVO	PPL	25 17 S	48 41 W	77042	01
TURVO	PPL	28 25 S	51 30 W	77044	01
TURVO	PPL	28 56 S	49 41 W	77043	01
TURVO, CÓRREGO SEE TURVO, RIO	STM	16 12 S	49 28 W	77052	00
TURVO, CÓRREGO SEE TURVO, RIBEIRÃO DO	STM	20 35 S	48 22 W	77041	00
TURVO, RIBEIRÃO SEE TURVO, RIO	STM	19 56 S	49 13 W	77033	00
TURVO, RIBEIRÃO	STM	21 28 S	55 20 W	77041	01
TURVO, RIBEIRÃO	STM	24 23 S	48 [illegible] W	77041	01
TURVO, RIBEIRÃO	STM	24 40 S	47 59 W	77041	02
TURVO, RIBEIRÃO SEE TURVO, RIO	STM	24 47 S	49 18 W	77042	00
TURVO, RIBEIRÃO DO	STM	20 35 S	48 22 W	77041	01
TURVO, RIBEIRÃO DO	STM	20 52 S	49 06 W	77033	01
TURVO, RIO (BRAZIL)= RÍO TARVO (BOLIVIA)	STM	14 47 S	61 03 W	77000	01
TURVO, RIO	STM	16 12 S	49 28 W	77052	02
TURVO, RIO	STM	17 46 S	50 12 W	77052	01
TURVO, RIO	STM	19 56 S	49 59 W	77041	01

APPROVED FOR RELEASE: 2007/02/20: CIA-RDP01-00707R000200050005-7

APPROVED FOR RELEASE: 2007/02/20: CIA-RDP01-00707R000200050005-7

TURVO, RIO	STM	19 59 S	49 13 W	77033	01
TURVO, RIO SEE TURVO, RIBEIRÃO	STM	21 28 S	55 20 W	77051	00
TURVO, RIO	STM	21 32 S	44 26 W	77033	01
TURVO, RIO	STM	22 04 S	45 42 W	77033	01
TURVO, RIO	STM	22 29 S	44 19 W	77035	01
TURVO, RIO	STM	22 55 S	49 53 W	77041	01
TURVO, RIO	STM	23 49 S	47 50 W	77041	01
TURVO, RIO	STM	23 51 S	48 15 W	77041	01
TURVO, RIO SEE TURVO, RIBEIRÃO	STM	24 21 S	48 02 W	77041	00
TURVO, RIO SEE TURVO, RIBEIRÃO	STM	24 40 S	47 59 W	77041	00
TURVO, RIO	STM	24 45 S	48 30 W	77041	01
TURVO, RIO	STM	24 47 S	49 18 W	77042	01
TURVO, RIO	STM	25 54 S	50 32 W	77042	01
TURVO, RIO	STM	26 08 S	49 23 W	77043	01
TURVO, RIO	STM	27 16 S	54 06 W	77044	01
TURVO, RIO SEE MUMAITÃ, RIO	STM	28 53 S	53 28 W	77044	00
TURVO, RIO DO	STM	18 46 S	43 02 W	77037	02
TURVO, SERRA DO	MTS	21 51 S	44 21 W	77033	01
TURVO DOS GÓIS	PPL	23 53 S	47 35 W	77041	01
TURVO GRANDE, RIO	STM	18 27 S	42 55 W	77033	01
TURVO GRANDE, RIO	STM	21 42 S	44 22 W	77033	01
TURVO PEQUENO, RIO	STM	18 22 S	42 54 W	77033	01
TURVO PEQUENO, RIO	STM	21 42 S	44 22 W	77033	01
TURV, PORTA SEE ZUMBI, PONTA DO	PT	5 26 S	44 49 W	77021	00
TURY-AÇÚ SEE TURIAÇU	PPL	5 05 S	62 51 W	77013	00
TURYANA, BAHIA SEE LENÇÓIS, BARRA DOS	BAY	1 27 S	44 58 W	77021	00
TURY-ASSÚ SEE TURIAÇU	PPL	1 41 S	45 21 W	77021	00
TURY-ASSU, BAIA DO SEE TURIAÇU, BAÍA DE	BAY	1 30 S	45 15 W	77021	00
TURY-ASSÚ, RIO SEE TURIAÇU, RIO	STM	1 36 S	45 19 W	77021	00
TUTÓIA	PPL	2 45 S	42 16 W	77021	01
TUTÓIA, BAÍA DA	BAY	2 45 S	42 15 W	77021	01
TUTÓIA, LAGO SEE TÁBUA, LAGO	LK	2 46 S	42 37 W	77021	00
TUTOYA SEE TUTÓIA	PPL	2 45 S	42 16 W	77021	00
TUTOYA, LAGO DA SEE TÁBUA, LAGO	LK	2 46 S	42 37 W	77021	00
TUTUMO, RIO	STM	1 04 N	58 24 W	77019	01
TUYUTI SEE TUIUTI	PPL	22 49 S	46 42 W	77041	00
TUYUTINGA SEE TUIUTINGA	PPL	21 06 S	42 43 W	77033	00
TUYUTY SEE JURÉIA	PPL	21 17 S	46 22 W	77033	00
U, CÓRREGO DO SEE PORCIANO, CÓRREGO	STM	17 47 S	48 29 W	77033	00
UAIPÉS, RIO SEE UAUPÉS, RIO	STM	0 02 N	67 16 W	77000	00
UABETUBA, ILHA	ISL	0 22 S	64 00 W	77013	01
UAÇÁ, PONTA SEE MOSQUITO, PONTA DO	PT	4 13 N	51 34 W	77016	00
UAÇÁ, RIO	STM	4 13 N	51 32 W	77016	01
UACADIJA, CÓRREGO SEE JACADIGO, RIBEIRÃO	STM	21 51 S	56 35 W	77041	00
UAÇAÍ, IGARAPÉ	STM	0 05 N	68 04 W	77013	01
UAÇAÍ, IGARAPÉ	STM	0 07 N	68 57 W	77013	01
UAÇAÍ, IGARAPÉ	STM	0 45 N	69 00 W	77013	01
UACAMPARIKE, SERRA DO SEE UACAMPARIQUE, SERRA DO	UPLD	10 44 S	63 00 W	77011	00
UACAMPARIQUE, SERRA DO	UPLD	10 44 S	63 00 W	77011	01
UACANÃ	PPL	4 29 N	60 05 W	77014	01
UACARÁ, IGARAPÉ	STM	1 40 N	69 09 W	77013	01
UACARI	PPL	1 13 N	69 10 W	77013	01
UAÇARI, SERRA (BRAZIL)= WASSARI MOUNTAINS (BRITISH GUIANA)	MTS	1 43 N	59 27 W	77000	00
UACOCI	PPL	16 11 S	56 05 W	77051	01
UACOGO, CÓRREGO SEE ACOUGO, RIBEIRÃO	STM	20 29 S	55 48 W	77051	00
UACORISAL SEE UACURIZAL	PPL	13 32 S	61 44 W	77011	00
UACURAPÁ, RIO SEE UAICURAJÁ, RIO	STM	2 48 S	56 47 W	77013	00
UACURI, CACHOEIRA	FLLS	5 38 S	56 46 W	77015	01
UACURISAL SEE UACURIZAL	PPL	17 26 S	56 52 W	77051	00
UACURIZAL	PPL	13 32 S	61 44 W	77011	01
UACURIZAL	PPL	17 26 S	56 52 W	77051	01
UACURIZAL, CÓRREGO	STM	11 29 S	61 52 W	77011	01
UACURIZAL, ILHA DO	ISL	16 25 S	56 05 W	77051	01
UACURU, CACHOEIRA	FLLS	11 35 S	60 06 W	77011	01

APPROVED FOR RELEASE: 2007/02/20: CIA-RDP01-00707R000200050005-7

APPROVED FOR RELEASE: 2007/02/20: CIA-RDP01-00707R000200050005-7

UACURUTUBA	PPL	16 24 S	56 01 W	77041	00	UAPÉS. RIO SEE UAUPÉS. RIO	STM	0 02 N	67 1' W	77000	00				
UACURUTUBA DE CIMA SEE UACURUTUBA	PPL	16 24 S	56 01 W	77051	00	UAPIRI. IGARAPÉ	STM	1 38 S	68 1. W	77013	01				
UACURUTUBINHA. RIO	STM	16 28 S	56 08 W	77051	01	UAPIXUNA. IGARAPÉ	STM	0 34 N	69 57 W	77013	01				
UACURY. CACHOEIRA SEE						UAPUÍ. IGARAPÉ	STM	1 30 N	68 59 W	77013	01				
UACURI. CACHOEIRA	FLLS	5 38 S	56 46 W	77015	00	UARÁ	PPL	2 37 S	65 37 W	77013	01				
UAFARANDA. SERRA	UPLD	3 40 N	63 50 W	77014	01										
						UARÁ. IGARAPÉ	STM	1 39 N	68 21 W	77013	01				
UAIÁ. RIO	STM	0 09 N	66 05 W	77013	01	UARÁ. LAGO	LK	2 39 S	65 37 W	77013	01				
UAIAU. CÓRREGO	STM	16 45 S	55 02 W	77051	01	UARACÁ. RIO SEE ARAÇÁ. RIO	STM	0 25 S	62 55 W	77013	00				
UAIAUE. IGARAPÉ SEE						UARAINU. IGARAPÉ	STM	4 45 N	68 27 W	77014	01				
UAICUE. IGARAPÉ	STM	4 14 N	60 28 W	77014	00	UARAMIRDU. CACHOEIRA	FLLS	4 27 N	59 49 W	77008	01				
UAICIPEIN. RIO SEE UASSIPEIN. RIO	STM	2 09 N	52 58 W	77016	00										
UAICUE. IGARAPÉ	STM	4 14 N	60 28 W	77014	01	UARANÁ. IGARAPÉ	STM	1 15 N	69 12 W	77013	01				
						UARANÚ. IGARAPÉ SEE									
UAICURAO. IGARAPÉ	STM	3 40 N	60 30 W	77014	01	UARANÁ. IGARAPÉ	STM	1 15 N	69 12 W	77013	00				
UAICURAPÁ. LAGO	LK	2 53 S	56 48 W	77013	01	UARATI SEE ARUTI	PPL	0 19 S	66 05 W	77013	00				
UAICURAPÁ. RIO	STM	2 48 S	56 47 W	77013	01	UARAUAYARE. IGARAPÉ SEE									
UAICURA. IGARAPÉ SEE						PARICARANA. RIO	STM	3 54 N	60 58 W	77014	00				
UAICURÃO. IGARAPÉ	STM	3 40 N	60 30 W	77014	00	UARAUVAYARE. IGARAPÉ SEE									
UAILÃ. RIO SEE UAILAN. RIO	STM	4 35 N	60 08 W	77014	00	PARICARANA. RIO	STM	3 54 N	60 58 W	77014	00				
UAILAN. RIO	STM	4 35 N	60 08 W	77014	01	UAREDO. IGARAPÉ	STM	0 39 N	66 51 W	77013	01				
UAIMBERÊ. RIO	STM	11 52 S	61 14 W	77011	01	UARI	PPL	4 48 S	57 21 W	77015	01				
UAINITI. CACHOEIRA	FLLS	3 40 N	63 30 W	77014	01	UARIAU. ILHA	ISL	0 54 N	69 11 W	77013	01				
UAIRAMBÉ. IGARAPÉ	STM	0 01 N	68 42 W	77013	01	UARINAXATEUN. IGARAPÉ	STM	3 28 N	62 12 W	77014	01				
UAIRIAPE	PPL	2 46 N	60 23 W	77014	01	UARINIZINÉ. CACHOEIRA	FLLS	3 46 N	63 37 W	77014	01				
UAIRIFORA. RIO SEE AMAPARRÃ. RIO	STM	6 35 S	64 28 W	77013	00	UARIRABA. IGARAPÉ	STM	3 07 N	62 17 W	77014	01				
UAIPI. IGARAPÉ	STM	3 26 N	60 59 W	77014	01	UARIRABE. IGARAPÉ	STM	0 09 S	67 02 W	77013	01				
UAISSIPEIN. RIO SEE UASSIPEIN. RIO	STM	2 09 N	52 58 W	77016	00	UARINI	PPL	7 55 S	65 08 W	77013	01				
UAITÃ. RIO SEE UAILAN. RIO	STM	4 35 N	60 08 W	77014	00	UARINI. IGARAPÉ	STM	2 54 S	65 08 W	77013	01				
UAIURANÃ. RIO SEE AJURA. RIO	STM	0 34 S	64 56 W	77013	00	UARIRÁ. RIO SEE ARARIRÁ. RIO	STM	0 30 S	63 33 W	77013	00				
UAJABA. IGARAPÉ	STM	2 38 N	60 3' W	77014	01	UARIRUBÁ	PPL	1 43 N	69 23 W	77013	01				
UALA. LAGO	LK	2 52 S	62 41 W	77013	01	UARUÍ. IGARAPÉ	STM	0 47 N	66 52 W	77013	01				
UAMULÔ-UAIEZALUÇÚ SEE						UARUMA	PPL	0 22 N	68 52 W	77013	01				
BELO. SALTO	FLLS	13 02 S	58 12 W	77041	00	UARUMA. ILHA	ISL	0 22 N	68 51 W	77013	01				
UANURIAC-TAMA. SERRA						UARUMA. ILHA	ISL	0 59 N	69 12 W	77013	01				
UANURIACTAMA. SERRA	MT	1 52 N	59 37 W	77000	00										
UARACA. ILHA	ISL	3 14 S	64 47 W	77013	01	UARUYAME. SERRA	UPLD	1 55 N	59 55 W	77014	01				
						UARURICAIENG. SERRA SEE									
UARAMARÃ. RIO	STM	1 51 N	59 35 W	77014	01	UARUMUCAIENG. SERRA	MT	4 20 N	60 15 W	77014	00				
UARARACA	PPL	0 19 S	66 11 W	77013	01	UARURUCAYENG. SERRA SEE									
UARAXY. ILHA DE SEE JAVARI. ILHA	ISL	1 43 S	67 54 W	77013	00	UARURUCAIENG. SERRA	MT	4 20 N	60 15 W	77014	00				

APPROVED FOR RELEASE: 2007/02/20: CIA-RDP01-00707R000200050005-7

APPROVED FOR RELEASE: 2007/02/20: CIA-RDP01-00707R000200050005-7

UARUMGAIENG, SERRA	MT	4 20 N	60 15 W	77014	01
UARUPIA, IGARAPE	STM	1 46 S	68 30 W	77013	01
UARUTI SEE ARUTI	PPL	0 19 S	66 05 W	77013	00
UARUTI SEE ARUTI	PPL	0 19 S	66 05 W	77013	00
UASSA, RIO SEE UAÇÁ, RIO	STM	4 33 N	51 32 W	77016	00
UASSARÍ, SERRA SEE UAÇARI, SERRA	MLS	1 43 N	59 27 W	77000	00
UASSARY, SERRA SEE UAÇARI, SERRA	MLS	1 43 N	59 27 W	77000	00
UASSIPEIA, RIO	STM	2 09 N	52 58 W	77016	01
UASSIPEIRA, RIO SEE UASSIPEIA, RIO	STM	2 09 N	52 58 W	77016	00
UATAMA, ILHA	ISL	1 20 S	61 57 W	77013	01
UATAPITÉS, ILHA DOS	ISL	11 30 S	59 28 W	77051	01
UATATÁS, RIO	STM	3 00 N	63 49 W	77014	01
UATI	PPL	5 10 S	67 12 W	77013	00
UATIAUIRÁ, RIO SEE CALOR, RIO DO	STM	12 50 S	58 42 W	77051	00
UATUMÃ, RIO	STM	2 26 S	57 37 W	77013	01
UATUMAN, RIO SEE UATUMÃ, RIO	STM	2 26 S	57 37 W	77013	00
UATY SEE UATI	PPL	5 10 S	67 12 W	77013	00
UAUÁ, LAGO	LK	1 48 S	62 16 W	77013	01
UAUAÁ	PPL	9 50 S	39 28 W	77032	01
UAUAMBOI, ARROIO	STM	29 00 S	55 47 W	77044	01
UAUAÇU, CACHOEIRA	FLLS	2 10 N	55 51 W	77015	01
UAUAÇU, RIBEIRÃO	STM	11 04 S	60 27 W	77011	01
UAUAÍ, RIO	STM	1 22 N	63 19 W	77013	01
UAUAPIS, RIO SEE AUARI, RIO	STM	3 33 N	63 48 W	77014	00
UAUASSÚ, RIBEIRÃO SEE UAUAÇU, RIBEIRÃO	STM	11 04 S	60 27 W	77011	00
UAUOCÓ, LAGO	LK	1 56 S	58 22 W	77013	01
UAUPÉS	PPL	0 08 S	67 09 W	77013	01
UAUPÉS, RIO (BRAZIL): VAUPÉS, RIO (COLOMBIA)	STM	0 02 N	67 16 W	77000	01
UAYLA, RIO SEE UAILAN, RIO	STM	4 35 N	60 08 W	77014	00
UAYLAN, RIO SEE UAILAN, RIO	STM	4 35 N	60 08 W	77014	00
UAZURATIA, CÓRREGO SEE CAÇADOS, CÓRREGO DOS	STM	14 04 S	56 42 W	77051	00
UAZUTUATIÁ, CABECEIRA SEE CAÇADOS, CORREGO DOS	STM	14 04 S	56 42 W	77041	00
UBÁ	PPL	21 07 S	42 56 W	77043	01
UBÁ	RSTP	22 18 S	47 47 W	77041	01
UBÁ, CACHOEIRA	FLLS	5 22 S	56 02 W	77015	01
UBÁ, CACHOEIRA DO	FLLS	8 26 S	52 48 W	77015	01
UBÁ, IGARAPÉ	STM	1 52 S	48 45 W	77015	01
UBÁ, RIO	STM	5 22 S	48 44 W	77015	01
UBÁ, RIO	STM	21 06 S	42 57 W	77033	01
UBÁ, SALTO	FLLS	24 39 S	51 28 W	77042	01
UBAÉ	PPL	16 17 S	44 49 W	77033	01
UBAÍBA	PPL	13 16 S	39 39 W	77032	01
UBAITABA	PPL	14 18 S	39 20 W	77032	01
UBAJARA	PPL	3 51 S	40 56 W	77023	01
UBAPORANGA	PPL	19 38 S	42 06 W	77033	01
UBARANA	PPL	21 10 S	49 43 W	77041	01
UBARI	PPL	21 03 S	43 04 W	77033	01
UBATÃ	PPL	14 12 S	39 31 W	77032	01
UBATEBA	PPL	22 59 S	42 48 W	77035	01
UBATUBA SEE IBUGUAÇU	PPL	3 22 S	41 16 W	77023	00
UBATUBA	PPL	23 26 S	45 04 W	77041	01
UBATUBA, BAÍA DE	BAY	23 27 S	45 02 W	77041	02
UBATUBA, ENSEADA DE SEE UBATUBA, BAÍA DE	BAY	23 27 S	45 02 W	77041	00
UBATUBA, RIO	STM	3 32 S	41 15 W	77000	01
UBATUBA, SERRA DA	MT	20 S	41 10 W	77023	01
UBATUMIRIM, BAÍA DE	BAY	23 22 S	44 55 W	77033	00
UBATUMIRIM, ENSEADA DE SEE UBATUMIRIM, BAÍA DE	BAY	23 22 S	44 55 W	77033	00
UBAÚNA	PPL	3 44 S	40 40 W	77023	01
UBÁZINHO	PPL	24 33 S	51 19 W	77042	01
UBÁZINHO, RIO	STM	24 35 S	51 23 W	77042	01
UBERABA	PPL	3 29 N	60 48 W	77014	01
UBERABA SEE ARAPÁ	PPL	3 37 S	40 53 W	77023	00
UBERABA	PPL	16 27 S	40 35 W	77033	02
UBERABA	PPL	17 19 S	47 48 W	77041	01
UBERABA	PPL	19 45 S	47 55 W	77033	01
UBERABA, CÓRREGO	STM	16 21 S	48 35 W	77042	02
UBERABA, LAGOA (BRAZIL): LAGUNA UBERABA (BOLIVIA)	LK	17 30 S	57 45 W	77040	01
UBERABA, LAGOA SEE UBERABA, LAGOA	LK	17 30 S	57 45 W	77040	00

APPROVED FOR RELEASE: 2007/02/20: CIA-RDP01-00707R000200050005-7

APPROVED FOR RELEASE: 2007/02/20: CIA-RDP01-00707R000200050005-7

UBERABA, RIO	STM	19 43 S	47 56 W	77033	01
UBERABA, RIO	STM	20 07 S	48 31 W	77033	01
UBERABA, RIO	STM	24 55 S	48 33 W	77042	01
UBERABINHA	PPL	20 32 S	47 43 W	77041	02
UBERABINHA, RIO	STM	18 37 S	48 31 W	77033	01
UBERABO, LAGUNA SEE UBERABA, LAGOA	LK	17 30 S	57 45 W	77040	00
UBERLÂNDIA SEE TERMOMATIBA	PPL	12 26 S	39 06 W	77032	00
UBERLÂNDIA	PPL	18 56 S	48 18 W	77033	01
UBIM, IGARAPÉ	STM	2 39 S	64 48 W	77013	01
UBIM, IGARAPÉ	STM	4 29 S	57 32 W	77013	01
UBIM, LAGO	LK	4 12 S	61 33 W	77013	01
UBINTUBA, IGARAPÉ	STM	1 11 S	51 59 W	77015	01
UBIRAÇABA	PPL	14 07 S	41 59 W	77032	01
UBIRAÇU	PPL	4 29 S	39 38 W	77023	01
UBIRAITÁ	PPL	12 41 S	41 03 W	77032	01
UBIRAJARA	PPL	22 34 S	49 39 W	77041	01
UBIRAJARA, IGARAPÉ	STM	10 11 S	62 34 W	77011	01
UBIRAMA SEE LENÇÓIS PAULISTA	PPL	22 36 S	48 47 W	77041	00
UBIRATAIA SEE IBIRATAIA	PPL	14 04 S	39 38 W	77032	00
UBIRETAMA	PPL	28 03 S	54 41 W	77044	01
UBIRIÇABA SEE UBIRAÇABA	PPL	14 07 S	41 59 W	77032	00
UBU, PONTA	PT	20 48 S	40 35 W	77034	02
UBU, RIO	STM	15 51 S	38 56 W	77032	01
URURETAMA, SERRA SEE URURETAMA, SERRA DA	UPLD	3 46 S	39 40 W	77023	00
UCARIQUARA, CACHOEIRA	FLLS	1 16 N	69 14 W	77012	01
UCHOA	PPL	20 56 S	49 13 W	77041	01
UCUQUI, CACHOEIRA	FLLS	1 16 N	69 13 W	77013	01
UDIRÁ, RIO SEE ARARIRÁ, RIO	STM	0 30 S	63 33 W	77013	00
UÉ-AMÉ, IGARAPÉ	STM	10 55 S	63 03 W	77011	01
UEI-TEPUI	MESA	5 01 N	60 37 W	77006	00
UERÊ SEE PÔRTO UERÊ	PPL	21 42 S	52 29 W	77051	00
UERÊ, LAGO	LK	5 07 S	66 59 W	77013	01
UERÊ, RIBEIRÃO SEE UERÊ, RIO	STM	21 41 S	52 29 W	77051	00
UERÊ, RIO	STM	21 41 S	52 29 W	77051	01
UÉ-UÉ, IGARAPÉ SEE VE-UÉ, IGARAPÉ	STM	2 52 S	68 22 W	77013	00
UEVADOR, ILHA	ISL	0 53 N	66 54 W	77011	01

UHY-ASSU, IGARAPÉ SEE RIO-AÇU, RIO	STM	2 37 S	48 41 W	77015	00
UIA, LAGO	LK	12 19 S	33 29 W	77041	01
UIAPARA, IGARAPÉ	STM	0 04 N	67 36 W	77013	01
UIARAUÇU, IGARAPÉ	STM	1 17 N	68 56 W	77013	01
UIAUIRA, RIO	STM	1 10 N	64 48 W	77013	01
UIBAÍ	PPL	11 20 S	42 08 W	77032	01
UIBAL SEE UIBAÍ	PPL	11 20 S	42 08 W	77032	00
UÍCA, LAGOA DA	LK	7 21 S	43 10 W	77022	01
UÍCA, RIO	STM	7 00 S	43 04 W	77022	01
UICAL, RIO SEE UÍCA, RIO	STM	7 00 S	43 04 W	77022	00
UICHÁ, CERRO	MT	4 11 N	64 20 W	77000	00
UICHOINÉ SEE UIXIBINE	PPL	2 39 N	60 08 W	77014	00
UICHIBINE SEE UIXIBINE	PPL	2 39 N	60 08 W	77014	00
UICHIBINE, SERRA	HLL	2 30 N	60 15 W	77014	01
UIMACÃÃ, IGARAPÉ	STM	1 20 N	67 55 W	77013	01
UIMÃ, IGARAPÉ	STM	1 16 N	68 59 W	77013	01
UIMÃ-AÇU, IGARAPÉ	STM	1 08 N	67 41 W	77013	01
UIMÃ-AÇU, LAGO	LK	4 36 S	69 25 W	77013	01
UIMA-MIRI, IGARAPÉ	STM	1 42 N	69 47 W	77013	01
UIMA PAÇO	PPL	0 11 N	69 32 W	77013	01
UIRAPAIE, CACHOEIRA	FLLS	0 12 N	69 31 W	77013	01
UIRAPONGA	PPL	5 17 S	38 24 W	77023	01
UIRAÚBA	PPL	8 31 S	38 25 W	77025	01
UIÚMA SEE MALHA NEGRA	PPL	31 24 S	53 53 W	77044	00
UIXIBINE	PPL	2 35 N	60 08 W	77014	01
ULBIO	PPL	10 20 S	70 22 W	77012	01
ÚLTIMA CASA	PPL	0 55 N	66 51 W	77013	01
ULTRAORIENTAL, CORDILLERA SEE DIVISOR, SERRA DO	UPLD	8 20 S	73 30 W	77000	02
UM, CÓRREGO	STM	16 42 S	54 30 W	77051	01
UMA SEE UMBAITUBA	PPL	3 40 S	38 59 W	77023	00
UMÃ SEE UMAS	PPL	8 11 S	39 18 W	77026	00
UMAÇA, IGARAPÉ	STM	1 11 N	67 49 W	77013	01
UMAIBA SEE MUMAIVA	PPL	2 03 S	48 18 W	77015	00
UMAITA SEE MUMAITA	PPL	2 03 S	48 18 W	77015	00
UMAJALI, RIO SEE PUMAJALI, IGARAPE	STM	10 15 S	70 28 W	77000	00
UMARAPARA, IGARAPÉ	STM	2 15 S	62 30 W	77013	01

APPROVED FOR RELEASE: 2007/02/20: CIA-RDP01-00707R000200050005-7

APPROVED FOR RELEASE: 2007/02/20: CIA-RDP01-00707R000200050005-7

UMARAMA, ILHA	ISL	0 27 S	65 21 W	77013	01
UMARI	PPL	0 43 N	69 09 W	77013	01
UMARI	PPL	7 37 S	62 38 W	77013	01
UMARI	PPL	9 08 S	37 16 W	77024	01
UMARI	PPL	6 38 S	38 42 W	77023	01
UMARI	PPL	6 39 S	35 37 W	77025	01
UMARI	PPL	6 50 S	38 23 W	77025	01
UMARI, CACHOEIRA (BRAZIL)= RAUDAL UMARI (COLOMBIA)	FLLS	0 42 N	69 10 W	77000	01
UMARI, IGARAPÉ	STM	0 24 N	69 34 W	77013	01
UMARI, LAGOA	LGN	4 18 S	37 59 W	77023	01
UMARI, RAUDAL SEE UMARI, CACHOEIRA	FLLS	0 42 N	69 10 W	77000	00
UMARI, RIACHO	STMI	4 32 S	39 58 W	77023	01
UMARI, RIACHO	STMI	6 39 S	39 11 W	77023	01
UMARI, RIO SEE MARI, RIO	STM	7 05 S	64 34 W	77013	00
UMARI, RIO DO	STMI	5 39 S	37 46 W	77024	01
UMARI POÇO	PPL	1 17 N	68 57 W	77013	01
UMARITUBA	PPL	0 04 N	67 15 W	77013	01
UMARITUBA	PPL	0 21 S	66 33 W	77013	01
UMARITUBA	PPL	1 47 N	67 22 W	77013	01
UMARITUBA	PPL	3 40 S	38 59 W	77023	01
UMARIZAL	PPL	5 59 S	37 49 W	77024	01
UMARY SEE UMARI	PPL	6 38 S	38 42 W	77023	00
UMARY, RIO SEE MARI, RIO	STM	7 05 S	64 34 W	77013	00
UMÃS	PPL	8 11 S	39 10 W	77026	01
UMBA SEE UMBU	PPL	29 51 S	54 38 W	77044	00
UMBARÁ	PPL	25 35 S	49 17 W	77042	01
UMBARANAS SEE GUIRAPÁ	PPL	14 24 S	42 37 W	77032	00
UMBAÚBA	PPL	8 13 S	42 09 W	77022	02
UMBAÚBA	PPL	11 22 S	37 39 W	77031	01
UMBAÚBA SEE EMBAUBA	PPL	20 59 S	48 50 W	77041	00
UMBAUBAL, ILHA DO	ISL	1 04 N	61 20 W	77014	01
UMBELINO	PPL	16 29 S	52 01 W	77052	01
UMBILINO SEE UMBELINO	PPL	16 29 S	52 01 W	77042	00
UMBIRANAS, DIRETRIZ DAS SEE UMBURANAS, CÓRREGO	STM	16 59 S	40 31 W	77033	00
UMBU SEE TUPITINGA	PPL	27 30 S	51 28 W	77043	00
UMBU	PPL	29 51 S	54 38 W	77044	01
UMBU, ARROIO DO	STM	33 11 S	53 12 W	77044	01
UMBU, RIACHO	STMI	11 23 S	41 22 W	77032	01
UMBU, RIO SEE GUIMBIRA, RIO DO	STM	21 48 S	41 34 W	77035	00
UMBUÍ, ARROIO	STM	30 28 S	53 35 W	77044	01
UMBURANA SEE UMBURANAS	PPL	9 19 S	42 59 W	77022	00
UMBURANA	PPL	8 25 S	37 11 W	77026	02
UMBURANA	PPL	8 26 S	37 10 W	77026	01
UMBURANA	PPL	9 12 S	38 16 W	77026	02
UMBURANA	PPL	9 50 S	38 52 W	77032	02
UMBURANA	PPL	10 38 S	42 40 W	77032	02
UMBURANA	PPL	12 06 S	39 50 W	77032	01
UMBURANA	PPL	12 07 S	40 58 W	77032	02
UMBURANA	PPL	12 24 S	39 48 W	77032	02
UMBURANA	PPL	12 39 S	41 03 W	77032	01
UMBURANA	PPL	13 10 S	40 54 W	77032	01
UMBURANA	PPL	13 12 S	40 48 W	77032	01
UMBURANA, RIACHO	STM	12 09 S	40 39 W	77032	02
UMBURANA, RIO	STM	6 54 S	49 10 W	77052	01
UMBURANA, SERRA	HLL	8 12 S	38 35 W	77026	02
UMBURANA DE CIMA	PPL	14 02 S	41 21 W	77032	01
UMBURANAS	PPL	5 06 S	41 32 W	77022	01
UMBURANAS SEE ITAPEVIM	PPL	7 22 S	37 11 W	77026	00
UMBURANAS	PPL	7 29 S	38 46 W	77023	01
UMBURANAS	PPL	8 18 S	42 59 W	77022	00
UMBURANAS	PPL	10 32 S	43 17 W	77032	01
UMBURANAS	PPL	10 43 S	41 18 W	77032	01
UMBURANAS	PPL	10 54 S	43 30 W	77032	01
UMBURANAS	PPL	12 24 S	39 10 W	77032	02
UMBURANAS SEE UMBURARA	PPL	13 12 S	40 48 W	77032	00
UMBURANAS	PPL	14 04 S	42 53 W	77032	01
UMBURANAS	PPL	14 07 S	41 29 W	77032	01
UMBURANAS SEE GUIRAPÁ	PPL	14 24 S	42 37 W	77032	00
UMBURANAS SEE ITITUPÃ	PPL	14 31 S	39 52 W	77032	00
UMBURANAS, CÓRREGO	STM	16 55 S	40 31 W	77033	02
UMBURANAS, RIACHO	STM	13 26 S	40 45 W	77032	02
UMBURANAS, RIACHO SEE IMBUÍRAS, RIACHO	STMI	4 24 S	37 57 W	77023	00

APPROVED FOR RELEASE: 2007/02/20: CIA-RDP01-00707R000200050005-7

APPROVED FOR RELEASE: 2007/02/20: CIA-RDP01-00707R000200050005-7

UMBURANAS, RIACHO	STNI	7 29 S	38 47 W	77025	01
UMBURANAS, RIACHO	STNI	8 13 S	42 51 W	77027	01
UMBURANAS, RIACHO DE	STNI	10 33 S	43 36 W	77012	01
UMBURANAS, RIBEIRÃO DAS SEE UMBURANAS, RIO DAS					
UMBURANAS, RIO DAS	STN	17 04 S	40 34 W	77090	00
	STN	17 24 S	40 24 W	77080	01
UMBURANAS, SERRA DAS	RDGE	7 50 S	36 25 W	77040	01
UMBURANINHA	PPL	16 55 S	40 31 W	77033	01
UMBURANINHAS, RIBEIRÃO SEE UMBURANINHAS, CÓRREGO	STN	17 04 S	40 34 W	77032	00
UMBURATIBA	PPL	17 19 S	40 39 W	77031	01
UMBURETAMA	PPL	7 42 S	35 40 W	77026	01
UMBURUBA SEE UMBURANA	PPL	8 25 S	37 11 W	77026	00
UMBURUBA SEE UMBURANA	PPL	8 25 S	37 10 W	77026	00
UMBUZEIRO SEE PIO IX	PPL	6 50 S	40 17 W	77022	00
UMBUZEIRO	PPL	7 41 S	35 40 W	77025	01
UMBUZEIRO SEE UMBURETAMA	PPL	7 42 S	35 40 W	77026	00
UMBUZEIRO SEE SÃO SEBASTIÃO DO UMBUZEIRO	PPL	8 09 S	37 01 W	77025	00
UMBUZEIRO	PPL	8 43 S	38 39 W	77026	02
UMBUZEIRO	PPL	8 43 S	38 42 W	77026	02
UMBUZEIRO	PPL	8 45 S	36 10 W	77026	02
UMBUZEIRO SEE UMBUZEIRO DE BAIXO	PPL	9 42 S	41 53 W	77032	00
UMBUZEIRO	PPL	11 39 S	40 20 W	77032	01
UMBUZEIRO	PPL	12 18 S	39 19 W	77032	02
UMBUZEIRO	PPL	12 32 S	40 59 W	77032	02
UMBUZEIRO	PPL	12 57 S	39 59 W	77032	01
UMBUZEIRO	PPL	13 10 S	40 50 W	77032	02
UMBUZEIRO SEE UMBUZEIRO DOS SANTOS	PPL	13 31 S	41 44 W	77032	00
UMBUZEIRO	PPL	13 41 S	43 35 W	77032	01
UMBUZEIRO, RIACHO	STNI	9 17 S	37 34 W	77027	02
UMBUZEIRO, RIACHO DO	STNI	6 33 S	40 01 W	77023	00
UMBUZEIRO, RIACHO DO	STNI	6 41 S	40 00 W	77023	00
UMBUZEIRO, RIACHO DO	STNI	8 44 S	39 40 W	77026	02
UMBUZEIRO, RIO	STNI	6 17 S	35 29 W	77024	01
UMBUZEIRO, RIO DE	STNI	8 00 S	36 53 W	77025	01
UMBUZEIRO, RIO DO	STNI	5 10 S	36 53 W	77024	01
UMBUZEIRO, SERRA	RDGE	8 56 S	37 38 W	77026	61

UMBUZEIRO, SERRA DO	MTN	6 32 S	40 15 W	77023	01
UMBUZEIRO DO MIGUEL	PPL	13 52 S	40 39 W	77032	02
UMBUZEIRO DE BAIXO	PPL	9 42 S	41 53 W	77032	02
UMBUZEIRO DOS SANTOS	PPL	13 31 S	41 44 W	77032	01
UMBUZEIROS, SERRA DOS	RDGE	11 30 S	40 19 W	77032	01
UMIRI, IGARAPÉ	STN	3 30 S	48 50 W	77015	01
UMIRIM	PPL	3 41 S	39 28 W	77023	01
UMIRIS	PPL	3 56 S	59 05 W	77013	01
UMUARAMA	PPL	23 45 S	53 20 W	77042	01
UNA	PPL	15 18 S	39 04 W	77032	01
UNA	PPL	18 59 S	43 20 W	77033	01
UNA	PPL	20 11 S	40 20 W	77034	02
UNA	PPL	20 38 S	40 27 W	77034	03
UNA SEE JOTUNA	PPL	23 39 S	47 13 W	77041	00
UNA, CACHOEIRA	PLLS	7 02 S	59 01 W	77015	01
UNA, PONTA DA	PT	23 46 S	45 46 W	77041	02
UNA, PONTA DO	PT	24 25 S	47 02 W	77041	01
UNA, PRAIA DO	BCH	24 31 S	47 09 W	77041	01
UNA, RIACHO	STNI	2 58 S	40 15 W	77023	01
UNA, RIO SEE CURUÁ UNA, RIO	STN	2 24 S	54 05 W	77015	00
UNA, RIO	STN	8 50 S	35 08 W	77026	01
UNA, RIO	STN	12 26 S	38 23 W	77032	01
UNA, RIO	STN	13 20 S	39 10 W	77032	01
UNA, RIO	STN	15 13 S	39 07 W	77032	01
UNA, RIO	STN	20 09 S	40 25 W	77034	02
UNA, RIO	STN	20 36 S	40 26 W	77034	02
UNA, RIO	STN	12 55 S	41 03 W	77032	01
UNA, RIO	STN	22 55 S	45 32 W	77041	01
UNA, RIO	STNI	7 09 S	35 08 W	77025	01
UNA, RIO	STNI	7 16 S	35 13 W	77025	01
UNA, RIO	STN	22 42 S	42 01 W	77035	01
UNA, RIO D'	STN	20 13 S	40 44 W	77043	01
UNA DA ALDEIA, RIO	STN	24 38 S	47 28 W	77041	01
UNA DO PRELADO, RIO SEE COMPRIDO, RIO	STN	24 26 S	47 05 W	77041	00
UNAI SEE UNAÍ	PPL	16 23 S	46 53 W	77033	00
UNAÍ	PPL	16 23 S	46 52 W	77033	01

APPROVED FOR RELEASE: 2007/02/20: CIA-RDP01-00707R000200050005-7

APPROVED FOR RELEASE: 2007/02/20: CIA-RDP01-00707R000200050005-7

URA MIRIM SEE URA MIRIM	PPL	13 21 S	39 11 W	77032	00
URA MIRIM, RIO SEE URA, RIO	STM	15 33 S	39 02 W	77032	00
URÉIUXI, RIO	STM	0 37 S	65 34 W	77013	01
URÉIXI, RIO SEE URÉIUXI, RIO	STM	0 37 S	65 34 W	77013	00
URÉVIXI, RIO SEE URÉIUXI, RIO	STM	0 37 S	65 34 W	77013	00
URGURAL, IGARAPÉ	STM	9 32 S	70 42 W	77012	01
URNA DE GATO SEE JUNCO DO SERIDÓ	PPL	7 00 S	36 43 W	77025	00
URNA DO GATO SEE PEDRA BRANCA	PPL	8 34 S	39 26 W	77032	00
URUÃO	PPL	1 51 S	45 07 W	77021	01
URUÃO	PPL	2 52 S	68 47 W	77013	01
URUÃO	PPL	3 01 S	60 56 W	77013	01
URUÃO	PPL	3 29 S	68 16 W	77013	01
URUÃO	PPL	3 32 S	61 05 W	77014	01
URUÃO	PPL	4 35 S	42 52 W	77022	01
URUÃO SEE JAGUARUANA	PPL	4 50 S	37 47 W	77023	00
URUÃO	PPL	7 33 S	66 16 W	77013	01
URUÃO	PPL	9 00 S	70 30 W	77012	01
URUÃO SEE URUÃO DOS PALMARES	PPL	9 10 S	35 02 W	77027	00
URUÃO	PPL	9 45 S	62 16 W	77011	01
URUÃO SEE BOM JARDIM	PPL	10 20 S	62 20 W	77011	00
URUÃO	PPL	10 29 S	64 04 W	77011	01
URUÃO	PPL	12 14 S	40 32 W	77032	01
URUÃO	PPL	12 27 S	38 18 W	77032	02
URUÃO	PPL	12 47 S	41 18 W	77032	02
URUÃO	PPL	14 09 S	41 33 W	77032	01
URUÃO	PPL	16 33 S	39 24 W	77032	02
URUÃO	PPL	17 42 S	55 47 W	77051	01
URUÃO SEE URUÃO DE CAETÉ	PPL	19 40 S	43 37 W	77033	00
URUÃO	PPL	20 17 S	56 21 W	77051	01
URUÃO	PPL	20 53 S	49 53 W	77041	01
URUÃO	PPL	20 55 S	41 05 W	77034	02
URUÃO	PPL	21 08 S	41 28 W	77034	02
URUÃO	PPL	21 13 S	41 24 W	77035	02
URUÃO	PPL	22 26 S	44 44 W	77041	01
URUÃO SEE ARAMBARÉ	PPL	23 05 S	55 13 W	77021	00
URUÃO	PPL	23 20 S	54 50 W	77051	01
URUÃO SEE PÔRTO URUÃO	PPL	24 19 S	51 05 W	77043	00
URUÃO	RSTN	29 59 S	47 46 W	77041	01
URUÃO, IGARAPÉ	STM	2 51 S	50 51 W	77013	01
URUÃO, ILHA	ISL	2 53 S	60 50 W	77013	01
URUÃO, RIBEIRÃO DA	STM	12 42 S	54 00 W	77051	01
URUÃO, SERRA DA	MLLS	29 10 S	52 40 W	77042	01
URUÃO BAIXA	PPL	16 00 S	39 51 W	77032	01
URUÃO DA VICTORIA SEE URUÃO DA VITÓRIA	PPL	26 13 S	51 05 W	77042	00
URUÃO DA VITÓRIA	PPL	26 13 S	51 05 W	77042	01
URUÃO DE CAETÉ	PPL	19 40 S	43 37 W	77033	01
URUÃO DE MARARÁ	PPL	0 51 S	61 51 W	77014	01
URUÃO DOS PALMARES	PPL	9 10 S	36 02 W	77027	01
URUÃO FELIZ SEE URUÃO	PPL	29 53 S	49 53 W	77041	00
URUÃO MARARÁ SEE URUÃO DE MARARÁ	PPL	0 57 S	61 51 W	77014	01
URUÃO QUEIMADA	PPL	14 11 S	39 27 W	77032	01
URUARÁ, FURO	STM	3 45 S	58 31 W	77013	01
URUARÁ, PARANÁ SEE URUARÁ, FURO	STM	3 45 S	58 31 W	77013	00
URUFLOR	PPL	23 03 S	52 09 W	77042	01
URUIRI, RIO	STM	1 41 S	61 31 W	77013	01
URUIRV, RIO SEE URUIRI, RIO	STM	1 41 S	61 31 W	77013	00
URUÓR, SALTO SEE CARIQUÁ, SALTO	FLLS	25 34 S	54 00 W	77000	00
URUSTALDA	PPL	29 03 S	55 09 W	77044	01
UNITED STATES OF BRAZIL SEE BRAZIL, REPUBLIC OF THE UNITED STATES OF	PCLI	10 00 S	55 00 W	77000	00
URUVERSO	PPL	21 54 S	50 35 W	77041	01
URUVERSO, IGARAPÉ	STM	0 37 S	71 14 W	77012	01
URU, RIO SEE URA, RIO	STM	13 20 S	39 10 W	77032	00
URUTUBA, ILHA	ISL	2 12 S	51 02 W	77015	01
UUAÇAI, IGARAPÉ	STM	1 06 N	69 45 W	77013	01
UUHALOLI	PPL	14 49 S	50 20 W	77051	01
UUHATATÍ SEE UUHALOLI	PPL	14 49 S	50 20 W	77051	00
UUHATATY SEE UUHALOLI	PPL	14 49 S	50 20 W	77051	00
UUHATUTI SEE UUHALOLI	PPL	14 49 S	50 20 W	77051	00
UUPIAME, SERRA DO	UPLD	11 35 S	63 25 W	77011	01
UUABUÇU SEE POÇO COMPRIDO	PPL	5 31 S	38 29 W	77023	00

APPROVED FOR RELEASE: 2007/02/20: CIA-RDP01-00707R000200050005-7

APPROVED FOR RELEASE: 2007/02/20: CIA-RDP01-00707R000200050005-7

UPABUÇU	PPL	13 20 S	40 10 W	77032	02	URARICOARÁ, RIO SEE							
UPACARAI, ARROIO	STM	30 51 S	55 02 W	77044	01	URARICAÁ, RIO	STM	3 20 N	61 56 W	77014	00		
UPACARAI, ESTAÇÃO	RSTN	30 50 S	54 56 W	77044	04	URARICOÁ, RIO SEE							
UPANAROTI	RSTN	30 57 S	55 01 W	77044	31	URARICAÁ, RIO	STM	3 20 N	61 56 W	77014	00		
UPANAROTI, ARROIO	STM	30 52 S	55 03 W	77044	02	URARICOERA	PPL	3 27 N	60 59 W	77014	01		
						URARICOERA, RIO	STM	3 02 N	60 30 W	77014	01		
						URARICUERA SEE URARICOERA	PPL	3 27 N	60 59 W	77014	00		
UPANIRIM	PPL	10 20 S	41 15 W	77032	01								
UPANEMA	PPL	5 36 S	37 15 W	77024	01								
UPANEMA, PORTA	PT	4 57 S	37 09 W	77024	01	URARICOERA, RIO SEE							
UPANEMA, RIO	STMI	5 35 S	37 17 W	77024	01	URARICOSERA, RIO	STM	3 02 N	60 30 W	77014	00		
UPARÁ, ARROIO	STM	28 50 S	53 54 W	77044	01	URATINGA	RSTN	16 32 S	43 46 W	77033	01		
						URAUCAIMA, SERRA	MT	4 17 N	61 13 W	77014	01		
						URAUCAIMA, SERRA SEE							
UPAROBA	RSTN	21 41 S	48 28 W	77041	02	URAUÇAIMA, SERRA	MT	4 17 N	61 13 W	77014	00		
UPATININGA	PPL	7 48 S	35 11 W	71826	01	URAURAU, RIO	STM	3 36 N	59 58 W	77014	01		
UPEROBA SEE UPAROBA	RSTN	21 41 S	48 28 W	77041	00								
UPIAM, RIO SEE GUÁ, RIO	STM	3 26 S	67 23 W	77013	00								
URAPUPUNSA, SALTO DE SEE						URAVE, RIO SEE PURUÊ, RIO	STM	3 12 N	62 31 W	77014	00		
URAPUPUNGÁ, SALTO DO	FLLS	20 36 S	51 33 W	77008	00	URBANO SANTOS	PPL	3 12 S	43 23 W	77021	01		
						URCA, MORRO DA	HLL	22 57 S	43 10 W	77036	00		
URAÇUGA, RIO SEE URUÇUNGA, RIO	STM	1 36 S	48 48 W	77015	00	URCA, PRAIA DA	BCH	22 57 S	43 10 W	77036	00		
URACURICAIA SEE URUCURICAIA, PURO	STMO	1 31 S	52 15 W	77015	00	URCA DA CONCEIÇÃO, LAJES SEE							
URACUTAHY, ARROIO SEE						CONCEIÇÃO, REC FE	RF	4 54 S	36 06 W	77024	00		
URUCUTAHY, ARROIO	STM	28 27 S	55 30 W	77044	00								
URAÇUNGA, RIO SEE URUÇUNGA, RIO	STM	1 36 S	48 48 W	77015	00	URCA DO NIMBOTO, RECIFES SEE							
URAMIRIM, RIO SEE URAIM, RIO	STM	2 44 S	46 40 W	77015	00	NIMBOTO, RECIFE	RF	4 50 S	36 15 W	77024	00		
						URCA DO TUBARÃO SEE							
						TUBARÃO, RECIFE DO	RF	4 52 S	36 27 W	77024	00		
URAÍ	PPL	23 12 S	50 49 W	77042	01	URIAÍ, LAGO SEE URIRI, LAGO	LK	2 44 S	64 50 W	77013	00		
URAICHEIRA, SERRA SEE						URIAS ALVARENGA	PPL	20 50 S	45 23 W	77013	02		
URAUCAIMA, SERRA	MT	4 17 N	61 13 W	77014	00	URICANA	RSTN	21 52 S	43 04 W	77013	02		
URAIM, RIO	STM	2 44 S	46 40 W	77015	01								
URA URIRIM	PPL	13 21 S	39 11 W	77032	02								
URAMARI, SERRA DO	HLL	0 06 S	67 09 W	77013	01	URICHOCA SEE LUÍS DOMINGOS	RSTP	5 03 S	42 31 W	77021	00		
						URICURI, RIO	STM	1 04 N	58 24 W	77015	01		
						URICURICAIA, ILHA SEE							
URANDI	PPL	12 43 S	41 04 W	77032	02	URUCURICAIA, ILHA	ISL	1 32 S	52 05 W	77015	00		
URANDI	PPL	14 46 S	42 38 W	77032	01	URICURICAIA RIVER SEE							
URANDUIQUE, CACHOEIRA (BRAZIL)						URUCURICAIA, PURO	STMO	1 31 S	52 15 W	77015	00		
ORINDUIK FALL (BRITISH GUIANA)	FLLS	4 43 N	60 01 W	77000	01	URIHAJO, BRAÇO DO	STM	1 05 S	46 31 W	77015	01		
URANDY SEE URANDI	PPL	14 46 S	42 38 W	77032	00								
URÂNIA	PPL	20 14 S	49 39 W	77041	01								
						URIHAMÃ	PPL	8 24 S	39 57 W	77026	01		
						URIHAMÃ, RIACHO DO	STMI	8 29 S	39 50 W	77026	31		
URARIA, FURO SEE URARIÁ, PARANÁ	STM	3 03 N	57 43 W	77013	00	URIHAMAN SEE URIHAMÃ	PPL	8 26 S	39 57 W	77026	00		
URARIÁ, LAGO	LK	1 50 S	55 59 W	77015	01	URIHAMAN, RIACHO DO SEE							
URARIÁ, PARANÁ	STM	3 03 S	57 43 W	77013	01	URIHAMÃ, RIACHO DO	STMI	8 29 S	39 50 W	77026	00		
URARICAÁ, RIO	STM	3 20 N	61 56 W	77014	01	URINDEUA, BAÍA DE	BAY	0 37 S	47 24 W	77015	02		

APPROVED FOR RELEASE: 2007/02/20: CIA-RDP01-00707R000200050005-7

APPROVED FOR RELEASE: 2007/02/20: CIA-RDP01-00707R000200050005-7

URIMI. LAGO	LK	2 44 S	64 30 W	77013	01
URIMI. RIO SEE URINI. RIO	STM	1 41 S	61 31 W	77013	00
URIPORANGA	PPL	13 22 S	48 11 W	77032	02
URITUCUQUÉM. IGARAPÉ SEE URITUCUQUÉM. IGARAPÉ	STM	3 42 N	62 20 W	77014	00
URIVARÁ. RIO	STM	2 47 S	58 29 W	77015	01
URIVIRA. RIO SEE URIVARÁ. RIO	STM	2 47 S	58 29 W	77015	00
URIZIGA	PPL	9 47 S	36 27 W	77027	02
URTIGA. SERRA DA	MT	17 30 S	52 47 W	77052	01
URTIGUEIRA SEE ORTIGUEIRA	PPL	24 12 S	50 55 W	77042	00
URU	PPL	19 06 S	48 18 W	77033	01
URU	PPL	21 47 S	49 16 W	77041	01
URU	PPL	26 57 S	49 51 W	77043	01
URU. CÓRREGO DO	STM	21 45 S	49 12 W	77041	01
URU. RIO	STM	1 49 S	64 37 W	77021	01
URU. RIO	STM	25 24 S	49 36 W	77052	01
URU. RIO	STM	16 02 S	58 02 W	77052	02
URUÁ. CACHOEIRA	FLLS	4 36 S	54 14 W	77015	01
URUÁ. IGARAPÉ	STM	9 45 S	62 17 W	77011	01
URUÁ. ILHA	ISL	5 20 S	60 43 W	77013	01
URUÁ. LAGO	LK	2 28 S	54 41 W	77013	01
URUÁ. RIO SEE ARAUÁ. RIO	STM	4 06 S	63 36 W	77013	00
URUARA. CACHOEIRA	FLLS	3 02 S	56 20 W	77015	01
URUAÇU	PPL	5 49 S	35 10 W	77024	01
URUAÇU	PPL	14 30 S	49 10 W	77052	01
URUAITU. SERRA DO SEE AGAMIRUARA. SERRA DO	RDGE	1 52 N	52 40 W	77016	00
URUALTO. SERRA SEE AGAMIRUARA. SERRA DO	RDGE	1 50 N	52 40 W	77016	00
URUALTU. SERRA SEE AGAMIRUARA. SERRA DO	RDGE	1 56 N	52 46 W	77016	00
URUARA	PPL	15 30 S	49 41 W	77052	01
URUARA. RIO SEE URUVARÁ. RIO	STM	2 47 S	58 29 W	77015	00
URUAPIARA. LAGO	LK	6 20 S	62 01 W	77013	01
URUARÁ. RIO	STM	2 06 S	53 30 W	77015	01
URUBA. RIO	STM	14 26 S	39 53 W	77032	01
URUBA. RIO SEE QUIMBIRA. RIO DO	STM	21 48 S	41 34 W	77035	00
URUBA. SERRA DA	RDGE	16 00 S	40 31 W	77032	01
URUBAEI. RIO	STM	0 31 S	64 56 W	77013	01
URUBAIY. RIO SEE URUBAEI. RIO	STM	0 31 S	64 50 W	77013	00
URUBIARA. ILHAS	ISLS	1 23 S	61 36 W	77014	01
URUBICI	PPL	28 02 S	49 37 W	77043	02
URUBICI. RIO	STM	27 58 S	49 36 W	77043	01
URUBICY SEE URUBICI	PPL	28 02 S	49 37 W	77043	00
URUBICLY SEE URUBICI	PPL	28 02 S	49 37 W	77043	00
URUBU	PPL	0 52 S	48 53 W	77015	01
URUBU SEE CODÓ	PPL	4 29 S	43 53 W	77021	00
URUBU	PPL	19 53 S	46 03 W	77033	01
URUBÚ SEE TIMBIRAS	PPL	4 15 S	43 57 W	77021	00
URUBU	PPL	8 19 S	37 19 W	77026	02
URUBU	PPL	8 17 S	37 23 W	77026	02
URUBU	PPL	9 23 S	37 47 W	77027	02
URUBU. CACHOEIRA DO	FLLS	9 27 S	46 40 W	77021	01
URUBU. CACHOEIRA DO	FLLS	12 52 S	48 13 W	77052	01
URUBU. ILHA DO	ISL	7 56 S	49 11 W	77052	01
URUBU. LAGO	LK	0 06 N	60 56 W	77013	01
URUBU. LAGO	LK	0 09 S	64 07 W	77013	01
URUBU. LAGO	LK	5 48 S	67 54 W	77013	01
URUBU. MORRO	HLL	23 00 S	43 24 W	77026	00
URUBU. MORRO DO	MT	12 17 S	47 23 W	77052	01
URUBU. PEDRAS DO	ROCK	1 21 N	59 34 W	77015	01
URUBU. RIACHO	STRM	6 35 S	38 55 W	77023	01
URUBU. RIACHO DO	STRM	8 21 S	37 25 W	77026	01
URUBU. RIBEIRÃO SEE URUBUZINHO. CÓRREGO	STM	12 49 S	48 14 W	77052	00
URUBÚ. RIBEIRÃO SEE URUTU. RIBEIRÃO DO	STM	20 59 S	52 13 W	77051	00
URUBU. RIO	STM	2 06 S	60 02 W	77013	01
URUBU. RIO	STM	2 55 S	58 25 W	77013	01
URUBU. RIO	STM	4 42 S	45 26 W	77015	01
URUBU. RIO SEE QUIMBIRA. RIO DO	STM	21 48 S	41 34 W	77035	00
URUBU. RIO	STRM	6 51 S	35 56 W	77025	01
URUBU. SERRA DO	RDGE	8 05 S	36 20 W	77026	02
URUBU. TRAVESSÃO DO	RPDS	6 12 S	52 27 W	77015	01
URUBUCABU. ARROIO SEE URUBUNABU. ARROIO	STM	28 18 S	54 34 W	77044	00

APPROVED FOR RELEASE: 2007/02/20: CIA-RDP01-00707R000200050005-7

APPROVED FOR RELEASE: 2007/02/20: CIA-RDP01-00707R000200050005-7

URUBUCARI, RIO SEE URUBARI, RIO	STM	0	31	S	64	50	W	77013	00	URUCATUBA, ILHA SEE ARAÇATUBA, ILHAS	ISLS	2	30	S	66	27	W	77017	00
URUBU CHÔCO	PPL	8	43	S	37	19	W	77026	02	URUCAUÁ, RIO SEE ARUCAUÁ, RIO	STM	3	45	S	51	22	W	77016	00
URUBUCI SEE URUBICI	PPL	28	02	S	49	37	W	77043	00	URUCU	PPL	9	07	S	35	49	W	77027	01
URUBUCOA, LAGOA	LK	1	44	S	52	41	W	77015	01	URUÇU	PPL	13	16	S	39	44	W	77032	02
URUBUÇU	PPL	2	23	S	45	57	W	77021	01	URUÇU SEE URUAÇU	PPL	14	30	S	49	10	W	77042	00
URUBUÇU, RIO	STM	2	23	S	45	55	W	77021	01										
URUBUÉ, PARANÁ SEE URUBUEBA, PARANÁ	STM	1	56	S	49	52	W	77015	00	URUCÚ SEE CARLOS CHAGAS	PPL		3	S	40	45	W	77033	00
URUBUEBA, PARANÁ	STM	1	56	S	49	52	W	77015	01	URUÇU, CACHOEIRA DO	FLLS	1	5	N	62	26	W	77014	01
URUBUEBA, RIO SEE URUBUÇUBA, PARANÁ	STM	1	56	S	49	52	W	77015	00	URUCU, CÓRREGO	STM	16	18	S	40	43	W	77033	02
URUBU GRANDE, RIO	STM	10	51	S	49	47	W	77052	01	URUCU, IGARAPÉ	STM	0	[illegible]	N	69	36	W	77013	01
										URUCU, RIACHO	STMI	6	42	S	39	47	W	77023	01
URUBUÍ, RIO	STM	2	16	S	59	49	W	77013	01	URUCU, RIACHO	STMI	7	05	S	44	17	W	77022	02
URUBU-PUNGA, CACHOEIRA SEE URUBUPUNGÁ, SALTO DO	FLLS	20	36	S	51	33	W	77000	00	URUCU, RIACHO	STMI	9	35	S	37	51	W	77027	02
URUBUPUNGÁ, SALTO DO	FLLS	20	36	S	51	33	W	77000	01	URUCU, RIBEIRÃO SEE URUCU, RIO	STM	17	43	S	40	46	W	77033	00
URUBUSSABA	PPL	0	15	N	68	31	W	77013	01	URUCU, RIO	STM	4	11	S	63	36	W	77013	01
URUBUSSABA, CACHOEIRA	FLLS	0	14	N	68	33	W	77013	01	URUCU, RIO SEE URUCÁ, IGARAPÉ	STM	7	07	S	50	48	W	77015	00
										URUÇU, RIO	STM	12	31	S	38	07	W	77032	01
URUBUSSABA, SERRA	MTS	3	30	S	52	21	W	77015	01	URUCU, RIO	STM	17	43	S	40	46	W	77033	01
URUBUSSABA, ARROIO	STM	28	18	S	54	34	W	77044	01	URUÇU, SERRA DO	SPUR	7	27	S	35	48	W	77025	01
URUBURETAMA	PPL	3	38	S	39	38	W	77023	01	URUCUBA	PPL	7	44	S	35	29	W	77026	01
URUBURETAMA	PPL	7	38	S	72	46	W	77012	01	URUCUBA	PPL	8	57	S	36	00	W	77026	02
URUBURETAMA	RSTR	19	45	S	46	07	W	77033	01										
URUBURETAMA, SERRA DA	UPLD	3	40	S	39	40	W	77023	01	URUÇUCA	PPL	14	35	S	39	16	W	77032	01
URUBUS, MORRO DOS	MTS	22	53	S	43	18	W	77036	00	URUÇUÍ	PPL	7	14	S	44	59	W	77022	01
URUBUZINHO, CÓRREGO	STM	12	49	S	48	14	W	77052	01	URUÇUÍ, RIACHO SEE URUCU, RIACHO	STMI	7	05	S	44	17	W	77022	00
URUBUZINHO, RIBEIRÃO	STM	10	48	S	49	27	W	77052	01	URUÇUÍ, SERRA DO	MTS	9	00	S	44	45	W	77022	01
URUBUZINHO, RIO	STM	4	45	S	49	23	W	77015	01	URUCUIA	PPL	16	47	S	45	44	W	77043	01
URUCÁ, IGARAPÉ	STM	7	07	S	50	48	W	77013	01	URUCUIA	PPL	14	38	S	44	29	W	77033	01
URUÇANGA SEE URUSSANGA	PPL	25	17	S	54	15	W	77042	00	URUCUIA, RIO	STM	16	08	S	45	05	W	77033	01
URUÇANGA SEE URUSSANGA	PPL	28	31	S	49	19	W	77043	00	URUÇUÍ AÇU, RIO SEE URUÇUÍ PRÊTO, RIO	STM	7	20	S	44	38	W	77022	00
URUÇANGA, RIO SEE URUSSANGA, RIO	STM	28	48	S	49	12	W	77043	00	URUÇUÍ PRÊTO, RIO	STM	7	20	S	44	38	W	77022	01
URUCANGA, SERRA DE	MTS	22	51	S	42	44	W	77035	01	URUCUITUBA, RIO	STM	1	17	S	53	02	W	77015	01
URUÇANGA DA PRAIA SEE URUSSANGA DA PRAIA	PPL	28	48	S	49	12	W	77043	00	URUÇUÍ-VERMELHO, RIO	STM	9	29	S	45	47	W	77022	01
URUÇANGA DE PRAIA SEE URUSSANGA DA PRAIA	PPL	28	48	S	49	12	W	77043	00	URUCUIZINHO, RIO SEE URUÇUÍ-VERMELHO, RIO	STM	9	29	S	45	47	W	77022	00
URUCÂNIA	PPL	20	22	S	42	45	W	77033	01	URUCUM	PPL	19	09	S	57	38	W	77051	01
URUCARÁ	PPL	2	32	S	57	45	W	77013	01	URUCUM, MORRO DO	MT	19	13	S	57	33	W	77051	01
										URUCUM, SERRA DO	MTS	19	05	S	41	26	W	77033	01

APPROVED FOR RELEASE: 2007/02/20: CIA-RDP01-00707R000200050005-7

APPROVED FOR RELEASE: 2007/02/20: CIA-RDP01-00707R000200050005-7

URUCUM, SERRA DO SEE SOA SENTENCA, SERRA DA					
URUÇU-MIRIM	UPLD	19 13 S	57 33 W	77051	00
URUCURA, CACHOEIRA	PPL	8 10 S	35 36 W	77026	01
URUCURI	FLLS	1 00 N	54 37 W	77015	01
URUTURI	PPL	1 31 S	47 34 W	77015	01
	PP	6 46 S	64 35 W	77013	01
URUCUPI, IGARAPÉ	STM	1 37 S	47 35 W	77015	01
URUCURI, IGARAPÉ	STM	9 13 S	62 05 W	77011	01
URUCURIARA, IGARAPÉ	STM	0 21 N	55 54 W	77015	01
URUCURICAIA, FURO	STMD	1 31 S	52 15 W	77015	01
URUCURICAIA, ILHA	ISL	1 32 S	52 05 W	77015	01
URUCURINA, RIO SEE MARUERA, RIO	STM	1 05 S	57 02 W	77015	00
URUCURITEUA	PPL	1 35 S	47 15 W	77015	01
URUCURITUBA	PPL	2 41 S	57 40 W	77013	01
URUCURITUBA, ILHA DE SEE PIRICA, ILHA					
URUCURY SEE URUCURI	ISL	2 46 S	57 49 W	77013	00
	PPL	6 46 S	64 35 W	77013	00
URUCUTAÍ, ARROIO	STM	28 27 S	55 38 W	77044	01
URUCUZAL, RIACHO	STM	9 51 S	45 29 W	77022	02
URUCUZAL, RIO SEE URUCUZAL, RIACHO	STM	9 51 S	45 29 W	77022	00
URUEBI, IGARAPÉ	STM	3 21 N	61 59 W	77014	01
URUÊNGA, RIO	STM	1 36 S	48 48 W	77015	01
URUGUÁ, LAGEADO SEE URUGUÁ, ARROIO					
URUGUAI	STM	28 14 S	54 42 W	77044	00
URUGUAI	PPL	27 27 S	51 52 W	77043	01
URUGUAI	RSTP	18 07 S	44 32 W	77033	01
URUGUAI, RIO SEE URUGUAY RIVER	STM	34 12 S	58 18 W	77000	00
URUGUAI, RIO SEE JIBÓIA, RIO	STMI	9 46 S	42 10 W	77032	00
URUGUAIARA	PPL	16 11 S	39 18 W	77032	02
URUGUAIARA	PPL	29 45 S	57 05 W	77044	01
URUGUATÁS, RIO SEE SANTA IRIA, IGARAPÉ	STM	0 30 S	58 22 W	77013	00
URUGUATOS, RIO SEE SANTA IRIA, IGARAPÉ	STM	0 30 S	58 22 W	77013	00
URUGUAY, [illegible] SEE URUGUAY RIVER	STM	34 12 S	58 18 W	77044	00
URUGUAYANA SEE URUGUAIARA	PPL	29 45 S	57 05 W	77044	00
URUGUAY RIVER (CONVENTIONAL): RIO URUGUAI (BRAZIL); RIO URUGUAY (ARGENTINA AND URUGUAY)	STM	34 12 S	58 18 W	77000	01

URUGUIANA	PPL	1 09 N	50 26 W	77016	01
URUJÁ SEE ARUJÁ	PPL	29 24 S	46 20 W	77041	00
URUMAJÓ	PPL	1 02 S	46 37 W	77015	01
URUMAJÓ, BRAÇO DO SEE URUMAJÓ, BRAÇO DO	STM	1 05 S	46 31 W	77015	00
URUMAJÓ, RIO	STM	1 02 S	46 31 W	77015	01
URUMBEBA	PPL	21 11 S	55 41 W	77041	01
URUMBEBA, RIO SEE URUMBELA, RIO	STM	21 09 S	55 48 W	77041	00
URUMBELA, RIO	STM	21 09 S	55 48 W	77051	01
URUMBEVA, RIBEIRÃO SEE URUMBELA, RIO	STM	21 09 S	55 48 W	77041	00
URUMBEVA, RIO SEE URUMBELA, RIO	STM	21 09 S	55 48 W	77051	00
URUMUTUM, CACHOEIRA	FLLS	1 00 S	60 25 W	77000	01
URUOCA	PPL	3 20 S	40 32 W	77025	01
URUOU SEE URUPU	PPL	28 44 S	53 37 W	77044	00
URUPÁ, RIO	STM	10 54 S	61 57 W	77011	01
URUPADI, RIO	STM	3 51 S	57 21 W	77013	01
URUPAU, PARANÁ	CHRS	9 18 S	63 53 W	77013	01
URUPEMA	PPL	9 27 S	35 56 W	77027	01
URUPEMA	PPL	27 57 S	49 52 W	77043	01
URUPÊS	PPL	21 13 S	49 17 W	77041	01
URUPÊS	RSTP	20 57 S	47 51 W	77041	01
URUPIRA, ILHA SEE PALMAS, ILHA DAS	ISL	23 04 S	43 31 W	77016	00
URUPU	PPL	28 44 S	53 37 W	77044	02
URUPU, RIO SEE URUPU MIRIM, RIO	STM	28 49 S	53 54 W	77044	00
URUPUCA, RIO	STM	10 25 S	42 03 W	77053	01
URUPU MIRIM, RIO	STM	28 49 S	53 54 W	77044	01
URUQUÁ, ARROIO	STM	28 14 S	54 42 W	77044	01
URUQUÊ	PPL	5 09 S	39 10 W	77073	01
URUQUÊ, RIACHO	STMI	5 10 S	39 04 W	77023	01
URUQUÊ, RIO SEE URUQUÊ, RIACHO	STMI	5 10 S	39 04 W	77023	00
URURAHY SEE URURAI	PPL	21 21 S	48 53 W	77041	00
URURAI SEE CUPIM	PPL	21 48 S	41 24 W	77035	00
URURAÍ	PPL	21 21 S	48 53 W	77041	01
URURAÍM, RIO SEE URAIM, RIO	STM	2 44 S	46 40 W	77015	00
URURARI, RIO	STM	6 11 S	35 13 W	77024	01
URUROSES	PPL	12 52 S	62 12 W	77011	01
URURU, LAGOA	LK	1 56 S	53 22 W	77015	01

APPROVED FOR RELEASE: 2007/02/20: CIA-RDP01-00707R000200050005-7

APPROVED FOR RELEASE: 2007/02/20: CIA-RDP01-00707R000200050005-7

BLANK PAGE

APPROVED FOR RELEASE: 2007/02/20: CIA-RDP01-00707R000200050005-7

APPROVED FOR RELEASE: 2007/02/20: CIA-RDP01-00707R000200050005-7

-CONTINUED-

APPROVED FOR RELEASE: 2007/02/20: CIA-RDP01-00707R000200050005-7

APPROVED FOR RELEASE: 2007/02/20: CIA-RDP01-00707R000200050005-7

GAZETTEER

BRAZIL

20 OF 20

FSTC



MICROCOPY RESOLUTION TEST CHART

XSTC BQ FORM 58 (13 FEB 80)

APPROVED FOR RELEASE: 2007/02/20: CIA-RDP01-00707R000200050005-7

APPROVED FOR RELEASE: 2007/02/20: CIA-RDP01-00707R000200050005-7

URURU, LAGOA SEE TAMARI, LAGOA	LK	2 21	S	51 59	W	77015	00	USINA ARICA SEE USINA DE ARICA	PPL	19 59	S	55 54	W	77041 00
URUSSANGA	PPL	25 17	S	54 14	W	77042	00	USINA DE SÃO PAULO	RSTN	21 10	S	47 43	W	77041 01
URUSSANGA	PPL	29 91	S	49 19	W	77043	01	USINA ESTER	RSTP	22 39	S	47 12	W	77041 01
URUSSANGA, RIO	STM	28 44	S	49 17	W	77043	00	USINA ITAICI SEE ITAICI	PPL	16 04	S	55 54	W	77041 00
URUSSANGA DA PRAIA	PPL	28 49	S	49 12	W	77043	00	USINA MUCURI	PPL	8 29	S	37 55	W	77026 02
URUSSU, CÓRREGO	STM	12 30	S	60 16	W	77011	01	USINA PAR	RSTP	20 12	S	44 48	W	77043 01
URUSSUMY SEE URUÇUI	PPL	7 14	S	44 39	W	77022	00	USINA RECANTO SEE RECANTO	PPL	9 18	S	36 14	W	77027 00
URUSSUMY, SERRA SEE URUÇUI, SERRA DO	MLLS	9 00	S	44 45	W	77022	00	USINA SANTA ANNA SEE SANTANA	PPL	16 03	S	55 52	W	77041 00
URUSSUMYASSU, RIO SEE URUÇUI PRÊTO, RIO	STM	7 20	S	44 38	W	77022	00	USINA SANTANA SEE SANTANA	PPL	16 03	S	55 52	W	77041 00
URUSSUMY PRETO, RIO SEE URUÇUÍ PRÊTO, RIO	STM	7 20	S	44 38	W	77022	00	USINA SÃO JOSÉ SEE SÃO JOSÉ	PPL	16 03	S	55 54	W	77041 00
URUSSUMY VERMELHO, RIO SEE URUÇUÍ-VERMELHO, RIO	STM	9 29	S	45 47	W	77022	00	USINA SERRA GRANDE SEE LAGOA VERMELHA	PPL	8 58	S	36 04	W	77027 00
URUSSUI SEE URUÇUÍ	PPL	7 14	S	44 33	W	77022	00	USINA SERINHÚ SEE SERINHU	PPL	9 55	S	36 08	W	77027 00
URUSSUI, SERRA DO SEE URUÇUÍ, SERRA DO	MLLS	9 00	S	44 45	W	77022	00	USINA TAPARABO	PPL	4 00	N	51 43	W	77016 01
URUSSUI PRETO, RIO SEE URUÇUÍ PRÊTO, RIO	STM	7 20	S	44 38	W	77022	00	USSARI MOUNTAIN SEE UAÇARÍ, SERRA	MLLS	1 43	N	59 27	W	77000 00
URUSSUÍ VERMELHO, RIO SEE URUÇUÍ-VERMELHO, RIO	STM	9 29	S	45 47	W	77022	00	UTARI	PPL	7 24	N	65 58	W	77019 01
								UTARY SEE UTARI	PPL	7 24	S	65 08	W	77019 00
								UTEIAU, CÓRREGO	STM	17 17	S	55 03	W	77051 01
URUTÁNIA	PPL	14 34	S	47 04	W	77042	01	UTIARITI	PPL	13 02	S	58 17	W	77051 01
URUTANY SEE URUTAÍ	PPL	17 28	S	48 12	W	77042	00	UTIARITY SEE UTIARITI	PPL	13 02	S	58 17	W	77051 00
URUTANY ISLAND SEE URUTAI, ILHA	ISL	1 07	S	51 17	W	77015	00	UTINGA	PPL	5 48	S	35 23	W	77024 01
URUTAÍ	PPL	17 28	S	48 12	W	77042	01							
URUTAI, ILHA	ISL	1 07	S	51 17	W	77015	00	UTINGA	PPL	9 48	S	36 03	W	77027 02
								UTINGA	PPL	10 59	S	42 57	W	77032 01
URUTANY SEE MARUTANI, SERRA	MTS	3 46	S	63 03	W	77040	00	UTINGA	PPL	12 06	S	41 05	W	77032 01
URUTU	PPL	9 27	S	46 03	W	77021	02	UTINGA	PPL	12 32	S	43 14	W	77032 02
URUTU, RIBEIRÃO DO	STM	20 59	S	52 19	W	77051	01	UTINGA	PPL	13 09	S	38 56	W	77032 02
URUTUBA	RSTP	22 14	S	46 57	W	77041	02							
URUÇUCA SEE URUÇUCA	PPL	14 35	S	39 16	W	77032	00	UTINGA	PPLR	23 38	S	46 32	W	77041 00
								UTINGA	RSTN	9 32	S	35 50	W	77027 01
URZECAS, CÓRREGO	STM	19 47	S	49 08	W	77033	02	UTINGA	RSTN	23 37	S	46 32	W	77041 02
URZEDOS, CORREGO DOS SEE URZECAS, CÓRREGO	STM	19 47	S	49 08	W	77033	00	UTINGA, CANAL DO	STMA	11 00	S	43 53	W	77032 01
USINA	PPL	7 41	S	54 49	W	77015	01	UTINGA, RIO	STM	12 34	S	41 20	W	77032 01
USINA SEE LENÇÓIS	PPL	20 49	S	45 05	W	77033	00							
USINA, RIBEIRÃO DA	STM	23 27	S	49 12	W	77041	01	UVÁ	PPL	15 53	S	50 25	W	77042 01
								UVÁ, RIO	STM	15 44	S	50 26	W	77042 01
USINA, RIO	STM	21 53	S	46 52	W	77041	02	UVAIA	PPL	25 04	S	52 22	W	77042 01
								UVAVALÉ SEE CAIARI, MONTE	MLL	1 40	N	51 33	W	77016 00
								UVITUBA	PPL	4 12	S	55 50	W	77015 01
								UZINA SEE LENÇÓIS	PPL	20 49	S	45 05	W	77033 00

APPROVED FOR RELEASE: 2007/02/20: CIA-RDP01-00707R000200050005-7

APPROVED FOR RELEASE: 2007/02/20: CIA-RDP01-00707R000200050005-7

USINA MUCURI SEE USINA MUCURI	PPL	8 29 S	37 15 W	77026	00
USINA TAPARIAO SEE USINA TAPARIAO	PPL	4 00 N	51 43 W	77016	00
VACA BRAVA	PPL	16 34 S	43 39 W	77033	01
VACA BRAVA, RIACHO	STMI	6 35 S	39 04 W	77023	01
VACA BRAVA, RIBEIRÃO SEE VACA BRAVA, RIO	STM	16 28 S	43 45 W	77033	00
VACA BRAVA, RIO	STM	16 28 S	43 45 W	77033	01
VACACAÍ	PPL	30 26 S	54 22 W	77044	01
VACACAÍ, ARROIO	STM	29 51 S	56 19 W	77044	01
VACACAÍ, RIO	STM	29 55 S	53 06 W	77044	01
VACACAÍ GRANDE, RIO SEE VACACAÍ, RIO	STM	29 55 S	53 06 W	77044	00
VACACAÍ MIRIM, RIO	STM	29 53 S	53 07 W	77044	01
VACAIQUÃ SEE URAMARATI	RSTM	30 57 S	55 01 W	77044	00
VACAIQUÃ SEE URAMARATI	RSTM	30 57 S	55 31 W	77044	00
VACAIQUÃ, RAMADO DO	STM	30 55 S	54 59 W	77044	02
VACA MORTA	PPL	8 32 S	49 31 W	77022	02
VACA MORTA	PPL	9 36 S	37 03 W	77027	02
VACA MORTA	PPL	13 01 S	44 15 W	77032	01
VACA MORTA, CORREGO	STM	16 56 S	50 16 W	77032	02
VACA MORTA, RIACHO DA	STMI	5 51 S	42 25 W	77022	01
VACARAQUÃ, RAMADO DO SEE VACAIQUÃ, RAMADO DO	STM	30 55 S	54 59 W	77044	00
VACAQUÃ SEE URAMARATI	RSTM	30 57 S	55 01 W	77044	00
VACAQUÃ, ARROIO	STM	30 59 S	54 58 W	77044	01
VACARIA	PPL	2 27 S	49 31 W	77015	01
VACARIA	PPL	10 39 S	42 37 W	77032	02
VACARIA	PPL	28 30 S	50 56 W	77044	01
VACARIA, CORREGO	STM	22 36 S	43 48 W	77041	01
VACARIA, RIO	STM	16 30 S	42 29 W	77033	01
VACARIA, RIO	STM	21 55 S	53 59 W	77051	01
VACAS, CORREGO DAS	STM	17 31 S	40 23 W	77032	02
VACAS, ILHA DAS	ISL	12 45 S	38 43 W	77032	01
VACAS, RIACHO DAS	STMI	6 01 S	40 04 W	77023	01
VACAS, RIACHO DAS SEE VACAS, RIO DAS	STMI	9 42 S	37 13 W	77027	00
VACAS, RIO DAS	STMI	9 42 S	37 13 W	77027	02
VACAS, VEREDA DAS	STMI	10 26 S	44 12 W	77022	01
VACA SÉCA	PPL	12 36 S	41 41 W	77032	01
VACA SELADA	RSTP	10 10 S	44 23 W	77033	01
VACAS GORDAS, LAGEADO DAS SEE VACAS GORDAS, RIO	STM	28 02 S	50 53 W	77043	00
VACAS GORDAS, RIO	STM	28 02 S	50 53 W	77043	03
VACCACAHY SEE VACACAÍ	PPL	30 26 S	54 22 W	77044	00
VACCACAHY, RIO SEE VACACAÍ, RIO	STM	29 55 S	53 06 W	77044	00
VACCACAHY GRANDE, RIO SEE VACACAÍ, RIO	STM	29 55 S	53 06 W	77044	00
VACCARIA SEE VACARIA	PPL	2 27 S	49 31 W	77015	00
VACCARIA SEE VACARIA	PPL	28 30 S	50 56 W	77044	00
VACCARIA, RIO SEE VACARIA, RIO	STM	21 55 S	53 59 W	77051	00
VACCAS GORDAS, LAGEADO DAS SEE VACAS GORDAS, RIO					
VACURUNGA, RIBEIRÃO	STM	21 42 S	47 44 W	77041	01
VACURIZAL, CÓRREGO	STM	19 30 S	57 19 W	77041	01
VAE-E-VEM, CÓRREGO SEE VAI-VEM, CÓRREGO	STM	19 48 S	50 24 W	77033	00
VAE VEM, CÓRREGO SEE VAI E VEM, CÓRREGO	STM	14 21 S	59 48 W	77051	00
VAGNER SEE WAGNER	PPL	12 13 S	41 11 W	77032	00
VAIAU, CORREGO SEE VAIAU, CÓRREGO	STM	18 45 S	55 02 W	77051	00
VAI E VEM, CÓRREGO	STM	14 08 S	48 52 W	77052	00
VAI E VEM, CÓRREGO	STM	14 21 S	59 48 W	77051	01
VAI-QUEM-QUER, IGARAPÉ	STM	1 15 N	63 55 W	77013	01
VAI-VEM, CÓRREGO	STM	19 48 S	50 24 W	77033	02
VAIVEM, CÓRREGO SEE VAI E VEM, CÓRREGO	STM	14 21 S	59 48 W	77051	00
VAI-VEM, RIBEIRÃO SEE VAI E VEM, CÓRREGO	STM	14 08 S	48 52 W	77052	00
VAI-VEM, RIO	STM	17 57 S	48 11 W	77052	02
VAIVÉM, RIO SEE VAI E VEM, CÓRREGO	STM	14 08 S	48 52 W	77052	00
VAI-VOLTA	PPL	19 19 S	41 54 W	77037	01
VAJOIA SEE VARJOTA	PPL	5 08 S	36 27 W	77024	00

APPROVED FOR RELEASE: 2007/02/20: CIA-RDP01-00707R000200050005-7

APPROVED FOR RELEASE: 2007/02/20: CIA-RDP01-00707R000200050005-7

VALACA, ILHA	ISL	0 46 N	67 13 W	77013	01	
VALADARES	RSTN	21 44 S	43 35 W	77019	02	
VALA DO SOUZA SEE JERÔNIMO MONTEIRO						
VALÃO	PPL	17 50 S	41 39 W	77013	01	
VALÃO	PPL	20 50 S	41 07 W	77014	02	
VALÃO, CÓRREGO	STM	17 54 S	39 30 W	77032	02	
VALÃO DA ONÇA	PPL	21 44 S	42 57 W	77039	01	
VALÃO DE BARRO SEE VALÃO DO BARRO	PPL	21 50 S	42 36 W	77019	00	
VALÃO DO BARRO	PPL	21 50 S	42 36 W	77035	01	
VALÃO DO PONTO	PPL	21 26 S	41 58 W	77015	01	
VALÃO DOS PORCOS	PPL	21 45 S	41 54 W	77035	02	
VALÃO GRANDE	PPL	19 56 S	40 25 W	77034	01	
VAL DE CAENS SEE VAL-DE-CÃES	PPL	1 23 S	48 29 W	77015	00	
VAL-DE-CÃES	PPL	1 23 S	48 29 W	77015	01	
VAL DE CÃS SEE VAL-DE-CÃES	PPL	1 23 S	48 29 W	77015	00	
VALDELÂNDIA	PPL	15 11 S	50 02 W	77052	01	
VALDELÂNDIA	PPL	22 24 S	50 14 W	77041	01	
VALDELINO	PPL	13 11 S	40 05 W	77032	02	
VALSEE	PPL	11 37 S	52 37 W	77044	01	
VALE DO SOTCO	PPL	14 54 S	57 09 W	77051	01	
VALE FORMOSO	PPL	21 27 S	49 24 W	77041	01	
VALE FUNDO	PPL	18 30 S	44 04 W	77033	01	
VALENÇA SEE VALENÇA DO PIAUÍ	PPL	6 24 S	41 45 W	77022	00	
VALENÇA	PPL	13 22 S	39 05 W	77032	01	
VALENÇA	PPL	22 15 S	43 43 W	77035	01	
VALENÇA DO PIAUÍ	PPL	6 24 S	41 45 W	77022	01	
VALÊNCIA	PPL	23 09 S	51 56 W	77042	01	
VALENTE	PPL	11 34 S	39 27 W	77032	01	
VALENTE, PONTA DO SEE BOQUEIRÃO, PONTA DO	PT	22 47 S	43 09 W	77036	00	
VALENTE, SACO DO	COVE	22 47 S	43 09 W	77036	00	
VALENTIM, IGARAPÉ DE SEE GRANDE VALENTIM, RIO	STM	4 41 S	49 29 W	77015	00	
VALENTIM, RIO	STMI	5 24 S	39 06 W	77023	01	
VALENTIM, SERRA DO	MTS	20 20 S	41 27 W	77034	01	
VALENTIM, SERRA DO	UPLD	5 15 S	43 05 W	77021	01	
VALENTIM SENTIL	PPL	20 29 S	50 05 W	77041	01	
VALENTIM RIEF	PPL	33 01 S	56 32 W	77044	01	
VALÉRIA	PPL	12 51 S	38 26 W	77032	01	
VALÉRIA, RIBEIRÃO DA	STM	19 45 S	43 09 W	77033	01	
VALÉRIA, RIO	STM	22 47 S	53 58 W	77044	01	
VALÉRIO	UPL	0 19 N	51 12 W	77016	01	
VALÉRIO	PPL	11 38 S	48 14 W	77052	00	
VALÉRIO	PPL	17 19 S	55 52 W	77051	01	
VALÉRIO	PPL	18 59 S	40 22 W	77034	01	
VALÉRIO, CÓRREGO DO	STM	19 39 S	49 14 W	77033	02	
VALE VERDE	PPL	16 25 S	39 18 W	77032	01	
VALHALLA, LAJE	RKW	20 30 S	28 53 W	77034	01	
VALHA-ME DEUS	PPL	1 26 S	64 51 W	77021	01	
VALHA-ME DEUS	PPL	9 21 S	50 13 W	77027	02	
VALINHAS, CÓRREGO	STM	18 04 S	54 16 W	77051	01	
VALINHOS	PPL	21 56 S	45 11 W	77033	02	
VALINHOS	PPL	22 57 S	47 01 W	77041	01	
VALINHOS SEE GUARAÚNA	PPL	25 20 S	50 22 W	77042	00	
VALINHOS, CÓRREGO SEE VALINHAS, CÓRREGO	STM	18 04 S	54 16 W	77041	00	
VALLA DO SOUZA SEE JERÔNIMO MONTEIRO	MPL	20 47 S	41 24 W	77034	00	
VALLÃO SEE VALÃO	PPL	17 50 S	41 39 W	77033	00	
VALLINHOS SEE VALINHOS	PPL	22 57 S	47 01 W	77041	00	
VALLINHOS SEE GUARAÚNA	PPL	25 20 S	50 22 W	77042	00	
VALLÕES SEE VALÕES	PPL	29 12 S	50 48 W	77043	00	
VALÕES	PPL	26 12 S	50 48 W	77043	02	
VALO FUNDO SEE VALE FUNDO	PPL	18 30 S	44 04 W	77033	00	
VALOR, MORRO DO	HLL	16 36 S	42 43 W	77033	01	
VALOS, MORRO DOS SEE VALOR, MORRO DO	HLL	16 36 S	42 43 W	77033	00	
VALPARAÍBA SEE CACHOEIRA PAULISTA	PPL	22 40 S	45 01 W	77041	00	
VALPARAÍSO SEE BOA VISTA	PPL	7 35 S	73 16 W	77012	00	
VALPARAÍSO	PPL	2 31 S	60 51 W	77019	01	
VALPARAÍSO	PPL	3 19 N	59 51 W	77014	01	
VALPARAÍSO	PPL	21 13 S	50 51 W	77041	01	
VALPARAÍSO, IGARAPÉ	STM	8 51 S	68 39 W	77013	01	
VALPARAÍSO, RIO	STM	8 51 S	72 44 W	77012	01	
VALVERDE	PPL	8 54 S	41 26 W	77032	01	

APPROVED FOR RELEASE: 2007/02/20: CIA-RDP01-00707R000200050005-7

APPROVED FOR RELEASE: 2007/02/20: CIA-RDP01-00707R000200050005-7

VAMICANGA, CORREDEIRA DO	PPOS	21 46 S	48 58 W	77041	01
VAMOS VER	PPL	7 55 S	48 24 W	77052	01
VAMOS-VER, CACHOEIRA	PLLS	10 59 S	61 58 W	77011	01
VAMOS-VER, SERRA DO	UPLO	6 26 S	67 34 W	77042	01
VAMUCUAU, RIO	STW	3 21 N	59 54 W	77014	01
VANDAVI, ILHA SEE JAVARI, ILHA	ISL	1 43 S	67 54 W	77013	00
VANDAVIL SEE JAVARI, ILHA	ISL	1 43 S	67 54 W	77013	00
VANDERLEI	PPL	10 56 S	42 59 W	77032	01
VANDERLEI	PPL	12 07 S	43 56 W	77052	01
VANDERLEY SEE VANDERLEI	PPL	10 56 S	42 59 W	77017	00
VANGLÓRIA	PPL	22 27 S	48 47 W	77041	01
VANIQUE	PPL	11 49 S	42 27 W	77032	01
VANZINHOS, CÓRREGO DOS	STW	17 48 S	48 58 W	77052	02
VÃO	PPL	7 34 S	44 43 W	77022	01
VÃO, RIO DO SEE SANTO ANTÔNIO, RIO	STW	13 09 S	44 39 W	77032	00
VAPOR, ILHA DO	ISL	7 54 S	58 18 W	77051	01
VAQUEIROS, BANHADO DOS	STW	32 43 S	55 31 W	77044	01
VAQUEJADOR	PPL	14 23 S	55 37 W	77041	01
VAQUEJADOR, RIBEIRÃO DO SEE QUATIS, RIBEIRÃO DOS	STW	23 37 S	49 58 W	77041	00
VAQUETA, LAGOA DA	LK	19 51 S	44 48 W	77033	01
VARA, ILHA DO	ISL	23 41 S	52 34 W	77041	01
VARARAS, CORREGO SEE VARADOURO, RIBEIRAO	STW	20 30 S	59 16 W	77041	00
VARADOR	PPL	3 20 N	52 13 W	77016	01
VARADOR, RIO	STW	3 02 N	51 24 W	77016	01
VARADOURO	PPL	20 55 S	45 09 W	77033	02
VARADOURO	PPL	21 55 S	44 34 W	77035	01
VARADOURO	PSTN	21 07 S	44 52 W	77033	01
VARADOURO, ESGARPE DO	STW	9 31 S	63 07 W	77018	01
VARADOURO, RIBEIRAO	STW	23 32 S	55 16 W	77041	01
VARANDA, PONTA DA	PT	21 50 S	49 39 W	77045	02
VARAS SEE JARITACA	PPL	7 50 S	37 23 W	77026	00
VARAS, RIACHO DAS SEE VACAS, RIACHO DAS	STWI	5 21 S	40 04 W	77023	00
VARAS, RIBEIRÃO DAS	STW	18 12 S	44 04 W	77033	01
VAREDAO SEE VEREDAO	PPL	7 52 S	45 12 W	77022	00
VAREJÃO, ARROIO	STW	28 35 S	53 59 W	77044	01
VAREJÃO, RIBEIRÃO DO SEE VARJÃO, RIBEIRÃO DO	STW	23 25 S	47 21 W	77041	00
VARGAS, ARROIO DOS	STW	30 56 S	53 00 W	77044	01
VARGEÃO LARGO, RIBEIRÃO SEE VARJÃO LARGO, RIBEIRÃO	STW	20 03 S	52 59 W	77051	00
VARGEDO	PPL	27 31 S	49 19 W	77043	01
VARGEM	PPL	6 39 S	44 30 W	77021	01
VARGEM SEE POR-ENQUANTO	PPL	8 37 S	45 40 W	77022	00
VARGEM	PPL	9 37 S	46 12 W	77021	01
VARGEM	PPL	12 05 S	41 52 W	77032	02
VARGEM	PPL	13 41 S	41 19 W	77032	01
VARGEM	PPL	19 42 S	44 23 W	77033	01
VARGEM	PPL	20 49 S	45 24 W	77033	02
VARGEM	PPL	22 44 S	46 51 W	77041	01
VARGEM	PPL	22 53 S	46 29 W	77041	01
VARGEM	PSTP	21 56 S	44 46 W	77033	01
VARGEM, ESTAÇÃO	PSTN	22 54 S	46 26 W	77041	00
VARGEM, RIACHO SEE TARATA, RIACHO	STWI	9 23 S	39 25 W	77032	00
VARGEM, RIACHO DA	STWI	8 42 S	39 09 W	77032	01
VARGEM, RIBEIRÃO DA	STW	27 05 S	50 04 W	77043	01
VARGEM, RIO DA SEE VÁRZEA, RIO DA	STW	16 06 S	41 18 W	77032	00
VARGEM, RIO DA SEE MOURAO, RIO	STW	23 41 S	52 07 W	77042	00
VARGEM, RIO DA	STW	25 48 S	48 14 W	77042	01
VARGEM, RIO DA SEE VARGEM, RIBEIRÃO DA	STW	27 05 S	50 04 W	77043	00
VARGEM, RIO DA SEE VARGEM, RIACHO DA	STWI	8 42 S	39 09 W	77032	00
VARGEM, RIO DA	STWI	11 03 S	39 50 W	77032	01
VARGEM, SERRA DA SEE VARGEM GRANDE, SERRA DA	MT	20 39 S	42 05 W	77033	00
VARGEM ALEGRE	PPL	19 35 S	42 18 W	77033	01
VARGEM ALEGRE SEE VARGEM LINDA	PPL	19 56 S	42 56 W	77033	00
VARGEM ALEGRE	PPL	20 03 S	41 19 W	77036	02
VARGEM ALEGRE	PPL	20 55 S	41 25 W	77036	02
VARGEM ALEGRE	PPL	21 04 S	41 30 W	77036	02
VARGEM ALEGRE	PPL	21 26 S	46 04 W	77033	02
VARGEM ALEGRE	PPL	21 29 S	41 55 W	77035	02
VARGEM ALEGRE	PPL	22 10 S	43 55 W	77035	01
VARGEM ALEGRE, CÓRREGO	STW	19 43 S	40 47 W	77037	02

APPROVED FOR RELEASE: 2007/02/20: CIA-RDP01-00707R000200050005-7

APPROVED FOR RELEASE: 2007/02/20: CIA-RDP01-00707R000200050005-7

VARGEM ALTA	PPL	20 [illegible] S	41 [illegible] W	77091	02	VARGEM GRANDE	PPL	12 32 S	39 28 W	77092	02
VARGEM ALTA	PPL	23 40 S	41 00 W	77094	01	VARGEM GRANDE SEE VARZEDO	PPL	12 59 S	39 24 W	77092	00
VARGEM BONITA	PPL	9 35 S	45 53 W	77021	01	VARGEM GRANDE	PPL	15 52 S	41 57 W	77093	01
VARGEM BONITA	PPL	15 14 S	45 26 W	77033	01	VARGEM GRANDE	PPL	16 03 S	44 29 W	77033	01
VARGEM BONITA	PPL	19 19 S	44 06 W	77093	01	VARGEM GRANDE	PPL	16 11 S	39 15 W	77092	01
VARGEM BONITA	PPL	20 20 S	44 22 W	77093	01	VARGEM GRANDE SEE AMETISTA	PPL	18 41 S	41 12 W	77097	00
VARGEM BONITA	PPL	26 07 S	53 01 W	77042	00	VARGEM GRANDE	PPL	19 30 S	44 49 W	77093	01
VARGEM BONITA SEE RENASCENÇA	PPL	26 08 S	53 01 W	77042	00	VARGEM GRANDE	PPL	20 29 S	42 00 W	77033	02
VARGEM BONITO SEE VARGEM BONITA	PPL	15 14 S	45 09 W	77092	00	VARGEM GRANDE	PPL	20 40 S	40 59 W	77094	02
VARGEM COMPRIDA	PPL	9 00 S	38 21 W	77092	02	VARGEM GRANDE SEE VARGEM GRANDE DO SUL	PPL	21 50 S	46 53 W	77041	00
VARGEM COMPRIDA	PPL	9 47 S	46 07 W	77091	02						
VARGEM D'ÁGUA	PPL	11 02 S	40 09 W	77092	01	VARGEM GRANDE SEE IBITIBÁIA	PPL	21 57 S	43 25 W	77093	00
VARGEM DA ROÇA	PPL	11 37 S	40 09 W	77092	01	VARGEM GRANDE SEE PEDRA SELADA	PPL	22 21 S	44 26 W	77095	00
VARGEM DA SANTINA SEE VARGEM DO SANTANA						VARGEM GRANDE	PPL	22 48 S	46 37 W	77041	02
	PPL	20 29 S	44 09 W	77093	00	VARGEM GRANDE	PPL	22 49 S	45 17 W	77041	01
VARGEM DO BRAÇO, RIO SEE VARGEM DO CEDRO, RIO	STM	27 42 S	48 38 W	77043	00	VARGEM GRANDE, CHAPADA	UPLD	15 35 S	48 15 W	77052	01
VARGEM DO CAPIM	PPL	12 46 S	42 22 W	77092	01	VARGEM GRANDE, CÓRREGO SEE LAGOA SÊCA, CABECEIRA DA	STM	19 16 S	54 12 W	77091	00
VARGEM DO CEDRO	PPL	29 07 S	48 55 W	77043	01	VARGEM GRANDE, CÓRREGO SEE VARGEM VERMELHA, CÓRREGO	STM	17 06 S	49 59 W	77092	00
VARGEM DO CEDRO, RIO	STM	27 42 S	48 38 W	77043	01	VARGEM GRANDE, RIBEIRÃO SEE MANTENAS, RIO	STM	18 41 S	41 12 W	77097	00
VARGEM DO CEDRO SEE VARGEM DO CEDRO	PPL	28 07 S	48 55 W	77043	00	VARGEM GRANDE, RIO	STM	7 45 S	46 46 W	77021	01
VARGEM DO DANTA	PPL	13 03 S	40 55 W	77092	02	VARGEM GRANDE, RIO	STM	22 17 S	45 40 W	77093	02
VARGEM DO DANTAS SEE VARGEM DO DANTA	PPL	13 03 S	40 55 W	77092	00	VARGEM GRANDE, RIO	STM	22 59 S	43 30 W	77034	00
VARGEM DO LAGE SEE VARGEM DO LAJE	PPL	22 08 S	44 49 W	77093	00	VARGEM GRANDE, SERRA DA	MTS	20 30 S	42 05 W	77033	02
VARGEM DO LAJE	PPL	22 08 S	44 49 W	77093	01	VARGEM GRANDE DO SOTURNO	PPL	20 47 S	41 03 W	77034	01
VARGEM DO MEIO	PPL	15 38 S	46 12 W	77093	01	VARGEM GRANDE DO SUL	PPL	21 50 S	46 53 W	77041	01
VARGEM DO SAL	PPL	10 29 S	40 42 W	77092	01	VARGEM LIMPA	PPL	4 58 S	44 08 W	77021	01
VARGEM DO SANTANA	PPL	20 29 S	44 09 W	77093	01	VARGEM LIMPA	PPL	7 38 S	46 20 W	77021	01
VARGEM FORMOSO	PPL	18 15 S	41 31 W	77033	01	VARGEM LIMPA	PPL	9 27 S	46 36 W	77021	02
VARGEM GRANDE	PPL	1 17 S	47 50 W	77013	01	VARGEM LIMPA	PPL	21 56 S	47 37 W	77041	01
VARGEM GRANDE	PPL	3 33 S	43 56 W	77071	01	VARGEM LINDA	PPL	18 56 S	42 56 W	77093	01
VARGEM GRANDE	PPL	8 50 S	42 30 W	77022	01	VARGEM MIMOSA SEE CONCEIÇÃO DO BARREIRO	PPL	17 19 S	44 28 W	77033	00
VARGEM GRANDE	PPL	8 55 S	38 43 W	77092	01						
VARGEM GRANDE	PPL	10 04 S	40 37 W	77092	01	VARGEM PEQUENA, CÓRREGO	STM	23 00 S	43 27 W	77036	00
VARGEM GRANDE	PPL	10 49 S	40 13 W	77092	02	VARGEM PEQUENA, RIO SEE VARGEM PEQUENA, CÓRREGO	STM	23 00 S	43 27 W	77036	00
VARGEM GRANDE	PPL	10 54 S	42 30 W	77092	02						

APPROVED FOR RELEASE: 2007/02/20: CIA-RDP01-00707R000200050005-7

APPROVED FOR RELEASE: 2007/02/20: CIA-RDP01-00707R000200050005-7

VARGEM REDONDA SEE VÁRZEA REDONDA	PPL	8 59 S	38 19 W	77026	00
VARGEM REDONDO SEE VÁRZEA REDONDA	PPL	8 59 S	38 19 W	77026	00
VARGEM VERMELHA, CÓRREGO	STM	17 06 S	49 59 W	77052	01
VARGEM ALEGRE SEE VARGEM ALEGRE	PPL	22 30 S	43 51 W	77035	00
VARGINHA	PPL	8 04 S	40 25 W	77026	01
VARGINHA	PPL	8 36 S	36 05 W	77026	02
VARGINHA	PPL	8 51 S	38 45 W	77052	02
VARGINHA	PPL	9 19 S	39 23 W	77032	01
VARGINHA	PPL	11 10 S	38 22 W	77032	01
VARGINHA	PPL	11 50 S	41 01 W	77052	00
VARGINHA	PPL	12 03 S	40 35 W	77032	02
VARGINHA SEE SÃO JOSÉ DA VARGINHA	PPL	19 43 S	44 34 W	77033	00
VARGINHA	PPL	20 03 S	41 44 W	77033	02
VARGINHA	PPL	20 36 S	47 19 W	77041	01
VARGINHA	PPL	20 37 S	43 45 W	77033	01
VARGINHA	PPL	20 42 S	42 01 W	77033	02
VARGINHA	PPL	21 27 S	46 54 W	77041	02
VARGINHA	PPL	21 53 S	45 26 W	77033	01
VARGINHA	PPL	22 08 S	45 32 W	77033	02
VARGINHA SEE VARGÍNIA	PPL	22 20 S	45 06 W	77033	00
VARGINHA	PPL	22 49 S	44 41 W	77041	02
VARGINHA SEE BARRA DA VARGINHA	PPL	23 29 S	45 54 W	77041	00
VARGINHA, CÓRREGO DA	STM	19 25 S	50 23 W	77033	01
VARGINHA, RIACHO	STMI	10 35 S	39 07 W	77032	01
VARGINHA, RIACHO DA	STMI	9 07 S	37 38 W	77027	02
VARGITO	PPL	15 27 S	39 27 W	77032	01
VARJÃO	PPL	17 53 S	49 37 W	77052	01
VARJÃO, RIBEIRÃO DO	STM	23 25 S	47 21 W	77041	01
VARJÃO, RIO	STM	5 25 S	46 55 W	77021	01
VARJÃO DA ENCHOADA	PPL	17 33 S	54 16 W	77051	01
VARJÃO LARGO, RIBEIRÃO	STM	20 03 S	52 59 W	77041	00
VARJOTA SEE VARJOTA	PPL	5 08 S	36 27 W	77024	00
VARJOTA	PPL	4 08 S	40 30 W	77023	01
VARJOTA	PPL	5 08 S	36 27 W	77024	02
VARJOTA	PPL	6 51 S	41 21 W	77022	01
VARJOTA	PPL	6 56 S	41 53 W	77022	02

VARJOTA	PPL	7 32 S	41 54 W	77022	01
VARJOTA	PPL	18 02 S	39 50 W	77032	02
VARJOTA, LAGOA	LK	6 54 S	40 43 W	77022	02
VARNHAGEN SEE BACAETAVA	PPL	23 26 S	47 36 W	77041	00
VARNHAGEN SEE BACAETAVA	PPL	23 26 S	47 36 W	77041	00
VARPA	PPL	22 04 S	53 31 W	77041	01
VARRE-SAI	PPL	20 56 S	41 54 W	77035	01
VARRE SAI, RIBEIRÃO	STM	20 52 S	41 45 W	77035	01
VARRE SARRE SEE VARRE-SAI	PPL	20 56 S	41 54 W	77035	00
VARZEA SEE ESPINHO	PPL	6 16 S	40 49 W	77023	00
VARZEA SEE VARGEM GRANDE	PPL	8 50 S	42 30 W	77022	00
VÁRZEA	PPL	3 06 S	41 32 W	77023	01
VÁRZEA	PPL	4 49 S	41 05 W	77023	02
VÁRZEA	PPL	4 57 S	41 58 W	77022	01
VÁRZEA	PPL	6 19 S	35 21 W	77024	01
VÁRZEA	PPL	6 29 S	39 06 W	77023	01
VÁRZEA	PPL	6 46 S	37 00 W	77025	01
VÁRZEA	PPL	6 59 S	43 28 W	77022	01
VÁRZEA	PPL	8 04 S	34 57 W	77026	01
VÁRZEA	PPL	8 33 S	38 30 W	77026	02
VÁRZEA SEE VÁRZEA DA CARABRAVA	PPL	12 10 S	41 39 W	77032	00
VÁRZEA	PPL	12 16 S	40 35 W	77032	02
VÁRZEA	PPL	12 32 S	38 46 W	77032	02
VÁRZEA	PPL	13 19 S	39 49 W	77032	01
VÁRZEA	PPL	13 41 S	41 56 W	77032	02
VÁRZEA	PPL	22 30 S	44 46 W	77041	01
VÁRZEA	PPL	28 30 S	49 45 W	77044	01
VÁRZEA, CÓRREGO DA	STM	17 39 S	49 08 W	77057	02
VÁRZEA, CÓRREGO DO	STM	16 57 S	45 12 W	77013	01
VÁRZEA, ILHA DA	ISL	8 41 S	39 23 W	77032	01
VÁRZEA, LAGOA DA SEE VÁRZEA GRANDE, LAGOA	LK	16 42 S	45 05 W	77033	00
VÁRZEA, RIACHO DA	STMI	7 30 S	38 24 W	77025	01
VÁRZEA, RIACHO DA	STMI	8 16 S	37 34 W	77026	01
VÁRZEA, RIACHO DA	STMI	8 59 S	38 20 W	77026	02
VÁRZEA, RIACHO DA	STM	13 34 S	41 39 W	77032	02
VÁRZEA, RIBEIRÃO DA	STM	18 02 S	49 14 W	77052	01

APPROVED FOR RELEASE: 2007/02/20: CIA-RDP01-00707R000200050005-7

APPROVED FOR RELEASE: 2007/02/20: CIA-RDP01-00707R000200050005-7

VARZEA, RIO DA	STM	14 06 S	41 18 W	77032	01	VÁRZEA FUNDA	PPL	16 16 S	57 46 W	77051	01		
VÁRZEA, RIO DA	STM	26 0[illegible] S	49 56 W	77042	01	VARZEA GRANDE SEE VARGEM GRANDE	PPL	8 50 S	42 30 W	77022	00		
VARZEA, RIO DA	STM	27 13 S	53 7[illegible] W	77044	01	VARZEA GRANDE SEU VARGEM GRANDE	PPL	3 17 S	47 52 W	77013	00		
VARZEA, SERRA DA	RDGE	8 41 S	38 26 W	77026	01	VÁRZEA GRANDE	PPL	6 33 S	42 13 W	77022	01		
VÁRZEA ALEGRE	PPL	6 47 S	39 17 W	77023	01	VÁRZEA GRANDE	PPL	8 40 S	36 06 W	77026	02		
VARZEA ALEGRE	PPL	8 45 S	36 11 W	77026	02	VÁRZEA GRANDE	PPL	15 39 S	56 08 W	77051	01		
VARZEA ALEGRE	PPL	9 57 S	40 45 W	77052	01	VÁRZEA GRANDE	PPL	29 03 S	52 04 W	77044	01		
VÁRZEA BRANCA	PPL	9 14 S	42 56 W	77022	01	VÁRZEA GRANDE, LAGOA	LK	16 42 S	49 05 W	77019	01		
VARZEA COMPRIDA	PPL	6 54 S	37 44 W	77025	01	VÁRZEA GRANDE, RIACHO	STMI	5 32 S	38 16 W	77023	01		
VARZEA COMPRIDA, RIACHO	STMI	8 47 S	36 31 W	77026	02	VÁRZEA GRANDE, RIACHO DA SEE VÁRZEA, RIACHO DA	STMI	8 16 S	37 34 W	77026	00		
VARZEA DA CANABRAVA	PPL	12 10 S	41 39 W	77032	01								
VARZEA DA EMA SEE VARZEA EMA	PPL	9 24 S	37 17 W	77027	00	VÁRZEA GRANDE, SERRA DA	RDGE	6 51 S	38 50 W	77023	01		
VÁRZEA DA EMA	PPL	9 30 S	38 59 W	77032	01	VARZEA LIMPA SEE VARGEM LIMPA	PPL	7 38 S	43 20 W	77021	00		
VARZEA DA FOME SEE VARZEA	PPL	6 29 S	39 06 W	77023	00	VÁRZEA NOVA	PPL	8 55 S	37 38 W	77026	02		
VÁRZEA DA PALHA	PPL	17 36 S	44 44 W	77033	01	VÁRZEA NOVA	PPL	11 15 S	40 55 W	77032	01		
						VARZEÃO	PPL	24 34 S	49 26 W	77042	01		
VARZEA DA SALINA SEE SALINA, VEREDA DA	STMI	9 42 S	41 23 W	77032	00	VÁRZEA PAULISTA	PPL	23 12 S	46 50 W	77041	01		
VARZEA DAS NEGRAS	PPL	9 01 S	37 31 W	77027	02	VÁRZEA REDONDA	PPL	8 59 S	38 19 W	77026	01		
VARZEA DA VACA SEE CAMPOS SALES	PPL	7 04 S	40 23 W	77023	00	VÁRZEA REDONDA	PPL	9 01 S	37 25 W	77026	02		
VÁRZEA DE BAIXO	PPL	6 12 S	40 31 W	77023	01	VÁRZEA REDONDA, RIACHO	STMI	6 40 S	38 36 W	77023	01		
VARZEA DE BAIXO	PPL	6 29 S	43 52 W	77021	01	VARZEARIA SEE FEITORIA DO ORLANDO	PPL	14 10 S	57 10 W	77051	00		
VARZEA DE FORA	PPL	11 02 S	41 05 W	77032	01	VARZEARIA	PPL	16 01 S	57 53 W	77051	01		
VARZEADO	PPL	8 46 S	38 13 W	77026	02	VARZEARIA, RIBEIRÃO SEE IRMANDADE, RIBEIRÃO	STM	13 08 S	55 34 W	77051	00		
VARZEA DO ALGODÃO	PPL	8 09 S	37 14 W	77026	02	VÁRZEAS	PPL	12 26 S	44 37 W	77032	01		
VARZEA DO BARRO	PPL	8 41 S	36 28 W	77026	02	VÁRZEAS, RIACHO DAS	STMI	6 37 S	37 11 W	77024	01		
VÁRZEA DO BOI, AÇUDE	RSV	5 54 S	40 18 W	77023	01	VÁRZEA VERMELHA	PPL	7 02 S	37 29 W	77027	02		
VARZEA DO CALDA SEE VARZEA DO CALDAS	PPL	12 32 S	41 43 W	77032	00	VARZEDO	PPL	12 50 S	39 24 W	77032	01		
VÁRZEA DO CALDAS	PPL	12 32 S	41 43 W	77032	01	VARZELÂNDIA	PPL	15 42 S	44 22 W	77053	01		
VÁRZEA DO CEDRO	PPL	29 13 S	50 28 W	77044	01	VARZEOTA	PPL	8 34 S	38 24 W	77026	02		
VARZEA DO CÉRCO	PPL	12 03 S	41 27 W	77032	01	VARZINHA	PPL	8 03 S	38 07 W	77026	01		
VÁRZEA DO ESPINHO SEE ESPINHO	PPL	4 16 S	40 49 W	77023	00	VARZINHA, SERRA DA	RDGE	10 30 S	40 04 W	77032	01		
VARZEA DO GATO	PPL	9 08 S	37 26 W	77027	02	VARZINHA, SERRA DA	SCRP	27 46 S	49 05 W	77043	01		
VÁRZEA DO JERIPAPEIRO	PPL	11 01 S	44 44 W	77032	01	VASA BARRIS, RIO	STM	11 10 S	37 10 W	77010	01		
VARZEA DO POÇO	PPL	11 32 S	40 19 W	77032	01	VASANTES SEE VAZANTES	PPL	4 25 S	38 42 W	77023	00		
VARZEA DOS OSSOS	PPL	8 43 S	36 19 W	77026	02	VASCO SEE LAJEDO DO CEDRO	PPL	9 18 S	35 58 W	77026	00		
VARZEA DO TIRO, RIACHO	STMI	8 06 S	38 45 W	77026	02	VASCO, LAGOA DO	LK	7 32 S	42 29 W	77022	01		
VARZEA EMA	PPL	9 24 S	37 17 W	77027	02	VASCO ALVES	PPL	29 55 S	55 57 W	77044	01		

APPROVED FOR RELEASE: 2007/02/20: CIA-RDP01-00707R000200050005-7

APPROVED FOR RELEASE: 2007/02/20: CIA-RDP01-00707R000200050005-7

VASCO COUTINHO	RSTN	20 19 S	40 32 W	77034	01
VASCONCELLOS SEE DIOGO DE VASCONCELOS					
VASCONCELLOS SEE ALFREDO VASCONCELOS	PPL	20 28 S	43 12 W	77033	00
VASCONCELOS	RSTN	21 09 S	43 47 W	77033	00
VASCHEN	PPL	10 34 S	51 34 W	77044	01
	PPL	7 56 S	39 11 W	77026	01
VASSA BARRÍS, RIO SEE VASA BARRIS, RIO					
VASSOURA	STW	11 10 S	37 10 W	77040	00
VASSOURA	PPL	9 56 S	37 58 W	77026	02
VASSOURAL	PPL	24 33 S	49 50 W	77042	01
VASSOURAS	PPL	23 37 S	45 19 W	77042	01
	PPL	7 50 S	35 18 W	77026	01
VASSOURAS	PPL	9 23 S	36 47 W	77027	02
VASSOURAS	PPL	9 48 S	38 52 W	77032	02
VASSOURAS	PPL	22 29 S	43 40 W	77035	01
VASSOURAS, SERRA DAS	MLL	7 55 S	39 27 W	77026	01
VASTO SEE VASTO HORIZONTE	PPL	6 16 S	38 03 W	77024	00
VASTO HORIZONTE	PPL	6 16 S	38 03 W	77024	02
VAU	PPL	18 25 S	43 32 W	77033	01
VAÚ	PPL	24 37 S	50 52 W	77042	01
VAU, CACHOEIRA DO	FLLS	19 50 S	48 46 W	77033	02
VAU, CACHOEIRA DO	FLLS	21 57 S	46 09 W	77033	02
VAU, RIACHO DO	STWI	13 57 S	44 59 W	77032	01
VAU-AÇU	PPL	20 10 S	42 54 W	77033	01
VAU NOVO	PPL	11 51 S	45 10 W	77032	01
VAUPÉS, RIO SEE UAUPES, RIO	STW	0 02 N	67 16 W	77003	00
VAUTHIER, ESTAÇAO	RSTN	30 59 S	54 21 W	77044	04
VAUTIER SEE VAUTHIER, ESTAÇÃO	RSTN	30 59 S	54 21 W	77044	00
VAUZINHO	PPL	11 54 S	49 23 W	77032	02
VAUZINHO, CORREGO DO	STW	18 00 S	49 13 W	77042	02
VAZ, SERRA DOS	MLL	22 21 S	46 26 W	77033	02
VAZA BARRIS, RIO SEE VASA BARRIS, RIO	STW	11 10 S	37 10 W	77040	00
VAZAMOR	PPL	17 42 S	46 50 W	77033	01
VAZANTE	PPL	6 35 S	40 10 W	77029	02
VAZANTE	PPL	22 40 S	41 47 W	77032	02
VAZANTE	PPL	13 51 S	42 53 W	77032	02
VAZANTE	PPL	19 00 S	44 54 W	77033	01
VAZANTE, CÓRREGO	STW	17 44 S	44 50 W	77039	01
VAZANTE, RIACHO DA SEE VAZENTE, RIBEIRÃO DA	STW	13 17 S	40 00 W	77032	00
VAZANTE, RIBEIRAO DA	STW	13 17 S	40 00 W	77032	01
VAZANTES	PPL	6 25 S	38 42 W	77023	01
VAZLÂNDIA	PPL	12 42 S	38 49 W	77032	01
VAZ-ULMIRO OUTRA SEE SÃO JOSÉ DO OURO					
VEADA, SERRA DA	PPL	27 44 S	51 35 W	77044	00
VEADÃO	SPLR	6 32 S	40 20 W	77023	01
VEADÃO, CORREGO	PPL	6 47 S	48 29 W	77042	01
	STW	20 11 S	50 24 W	77041	01
VEADEIRA, CORREGO	STW	16 02 S	52 24 W	77031	01
VEADEIRO, CHAPADA DO SEE VEADEIROS, CHAPADA DOS					
VEADEIROS	UPLD	14 05 S	47 28 W	77042	00
VEADEIROS, CHAPADA DOS	PPL	14 07 S	47 31 W	77042	01
VEADINHO	UPLD	14 05 S	47 28 W	77042	01
	PPL	19 35 S	41 46 W	77033	01
VEADINHO SEE RIOLÂNDIA	PPL	19 59 S	49 45 W	77041	00
VEADINHO, CÓRREGO	STW	13 21 S	45 16 W	77031	01
VEADINHO DO PÔRTO SEE RIOLÂNDIA	PPL	19 59 S	49 49 W	77041	00
VEADO	MLL	2 52 N	60 53 W	77014	01
VEADO SEE VEADOS	PPL	6 50 S	43 30 W	77022	00
VEADO	PPL	16 37 S	43 58 W	77033	01
VEADO	PPL	21 03 S	45 31 W	77033	02
VEADO, CACHOEIRA	FLLS	19 14 S	49 34 W	77042	01
VEADO, CACHOEIRA DO	FLLS	1 03 N	52 04 W	77016	01
VEADO, CORREDEIRA DO	FLLS	7 09 S	58 29 W	77023	01
VEADO, CORREGO	STW	17 19 S	41 29 W	77031	02
VEADO, CORREGO DO	STW	21 34 S	47 54 W	77041	02
VEADO, CORREGO DO SEE VEADO, RIBEIRAO DO	STW	21 57 S	45 59 W	77041	00
VEADO, CORREGO DO SEE VEADO, RIBEIRÃO DO	STW	22 05 S	48 52 W	77041	00
VEADO, ILHA	ISL	0 48 N	61 26 W	77014	01
VEADO, LAJEADO DO SEE VEADO, RIO DO	STW	26 17 S	51 44 W	77042	00
VEADO, RIBEIRÃO DO	STW	21 43 S	52 03 W	77041	01

APPROVED FOR RELEASE: 2007/02/20: CIA-RDP01-00707R000200050005-7

APPROVED FOR RELEASE: 2007/02/20: CIA-RDP01-00707R000200050005-7

VEADO, RIBEIRÃO DO	STM	21 56 S	50 15 W	77041	02
VEADO, RIBEIRÃO DO	STM	21 57 S	49 59 W	77041	02
VEADO, RIBEIRÃO DO	STM	22 05 S	48 52 W	77041	01
VEADO, RIBEIRÃO DO	STM	22 20 S	51 50 W	77041	02
VEADO, RIBEIRÃO DO	STM	22 34 S	50 09 W	77041	01
VEADO, RIBEIRÃO DO SEE VEADOS, RIBEIRÃO DOS	STM	23 19 S	48 39 W	77041	00
VEADO, RIBEIRÃO DO SEE VEADO, RIO DO	STM	23 21 S	53 44 W	77042	00
VEADO, RIO	STM	22 06 S	40 51 W	77014	02
VEADO, RIO DO	STM	23 21 S	53 44 W	77042	01
VEADO, RIO DO	STM	26 17 S	51 44 W	77042	01
VEADO, SERRA DO	MLL	22 27 S	49 08 W	77041	01
VEADO, SERRA DO	MLLS	27 23 S	49 00 W	77043	01
VEADO, SERRA DO	RDGE	17 00 S	49 50 W	77052	02
VEADO BRANCO	PPL	6 11 S	57 35 W	77015	01
VEADO GORDO, CORREA DO	STMA	20 25 S	58 00 W	77051	01
VEADO PODRE	PPL	9 12 S	36 21 W	77026	02
VEADO PRÊTO, RIO	STM	12 51 S	40 32 W	77011	01
VEADOS	PPL	6 50 S	43 33 W	77022	01
VEADOS	PPL	8 16 S	42 11 W	77022	01
VEADOS	PPL	9 41 S	36 44 W	77027	02
VEADOS	PPL	9 55 S	45 37 W	77022	01
VEADOS SEE NOVA ITARANA	PPL	15 02 S	40 03 W	77032	00
VEADOS, CÓRREGO DOS	STM	19 59 S	54 55 W	77051	01
VEADOS, ILHA DOS	ISL	0 03 S	50 55 W	77015	00
VEADOS, ILHA DOS	ISL	8 04 S	62 55 W	77011	01
VEADOS, LAGOA DOS	LK	19 51 S	45 11 W	77044	02
VEADOS, RIBEIRÃO SEE VEADO, RIBEIRÃO DO	STM	21 57 S	49 59 W	77041	00
VEADOS, RIBEIRÃO DOS	STM	13 32 S	61 34 W	77011	01
VEADOS, RIBEIRÃO DOS	STM	16 53 S	43 08 W	77033	01
VEADOS, RIBEIRÃO DOS	STM	19 20 S	47 38 W	77033	01
VEADOS, RIBEIRÃO DOS	STM	19 21 S	45 20 W	77033	01
VEADOS, RIBEIRÃO DOS	STM	22 54 S	50 37 W	77042	01
VEADOS, RIBEIRÃO DOS	STM	23 19 S	48 39 W	77041	01
VEADOS, SERRA DOS	MLLS	14 08 S	39 31 W	77032	01
VEDINHO, SERRA DO SEE VERDINHO, SERRA DO	UPLD	18 00 S	52 00 W	77042	00

VEIGA	PPL	3 43 N	59 45 W	77014	01
VEIGA CABRAL SEE AMAPA	PPL	2 33 N	50 48 W	77016	00
VEIGA CABRAL, CAMOCIM	FLLS	2 45 N	52 14 W	77016	01
VEIROS	PPL	2 05 S	52 10 W	77015	01
VEIROS, RIO DE	STM	2 06 S	52 10 W	77015	01
VELAME SEE GAMELEIRA	PPL	6 46 S	48 27 W	77052	00
VELAME	PPL	9 17 S	37 18 W	77027	02
VELAME	PPL	9 33 S	43 22 W	77032	01
VELAME, AÇUDE	RSV	5 38 S	38 34 W	77023	01
VELAME, RIACHO DO	STMI	5 36 S	38 35 W	77023	01
VELANIE	PPL	15 15 S	41 06 W	77032	01
VELEIROS, CÓRREGO DOS	STM	19 40 S	48 20 W	77033	02
VELHA	PPL	20 18 S	45 41 W	77033	02
VELHA	PPL	20 27 S	45 50 W	77033	02
VELHA	PPL	20 58 S	46 52 W	77033	02
VELHA	PPL	21 18 S	45 58 W	77033	02
VELHA	PPL	21 22 S	47 05 W	77041	02
VELHA	PPL	21 37 S	45 47 W	77033	02
VELHA, CÓRREGO SEE VELHO, CÓRREGO	STM	19 22 S	49 11 W	77033	00
VELHA, LAGOA	LK	7 16 S	43 51 W	77022	01
VELHA, RIBEIRÃO DA	STM	17 04 S	53 58 W	77051	02
VELHA, SERRA	UPLD	5 36 S	42 39 W	77022	01
VELHA, SERRA	MLLS	19 28 S	46 47 W	77033	01
VELHA ANTÔNIA, RIACHO	STMI	7 42 S	36 32 W	77025	01
VELHA BOIPEBA	PPL	13 37 S	38 56 W	77032	01
VELHACO SEE GUARARAPES	PPL	30 54 S	51 29 W	77044	00
VELHACO, ARROIO	STM	30 54 S	51 29 W	77044	01
VELHACO, ARROIO DO SEE VELHACO, ARROIO	STM	30 54 S	51 29 W	77044	00
VELHACO DO SUL, ARROIO	STM	30 45 S	51 42 W	77044	01
VELHACOS, SERRA DOS	MLL	6 53 S	37 03 W	77025	01
VELHA DE SÃO JOAO	PPL	20 17 S	44 35 W	77033	01
VELHA MARACHETA	PPL	2 32 N	60 36 W	77014	01
VELHA POBRE, MORRO SEE VELHO POBRE, SERRA DO	MLLS	1 32 S	52 49 W	77015	00
VELHAS, ILHA DAS	ISL	1 25 S	52 05 W	77015	01
VELHAS, LAGOA DAS	LK	18 14 S	39 39 W	77032	02
VELHAS, PONTA DAS	PT	23 11 S	44 07 W	77035	02

APPROVED FOR RELEASE: 2007/02/20: CIA-RDP01-00707R000200050005-7

APPROVED FOR RELEASE: 2007/02/20: CIA-RDP01-00707R000200050005-7

VELHAS, RIBEIRÃO DAS SEE VELHA, RIBEIRÃO DA	STM	17 04 S	53 58 W	77051	00
VELHAS, RIO DAS	STM	13 14 S	39 32 W	77052	01
VELHAS, RIO DAS	STM	17 13 S	44 49 W	77033	01
VELHAS, RIO DAS SEE ARAGUARI, RIO	STM	18 21 S	48 40 W	77033	00
VELHAS, RIO DAS	STM	21 45 S	56 06 W	77051	01
VELHO SEE PÔRTO VELHO	PPL	8 46 S	63 54 W	77011	00
VELHO, ARROIO	STM	28 03 S	51 18 W	77044	01
VELHO, CÓRREGO	STM	19 22 S	49 11 W	77033	02
VELHO, MORRO	HLL	13 40 S	43 19 W	77032	01
VELHO, RIBEIRÃO DO SEE VELHAS, RIO DAS	STM	21 45 S	56 06 W	77041	00
VELHO, RIO	STM	0 41 S	56 53 W	77015	01
VELHO, RIO	STM	20 12 S	48 36 W	77041	01
VELHO, RIO	STM	22 06 S	61 09 W	77035	01
VELHO, RIO	STMI	10 32 S	37 55 W	77032	01
VELHO ALFREDO, CÓRREGO	STM	16 53 S	40 09 W	77000	02
VELHO CHICO, IGARAPÉ	STM	8 20 S	73 17 W	77012	01
VELHO JABURATÉ	PPL	1 18 S	67 14 W	77013	01
VELHO JÚLIO, IGARAPÉ	STM	7 09 S	72 39 W	77013	01
VELHO LUCAS	PPL	28 25 S	45 44 W	77033	01
VELHO MIGUEL, TRAVESSÃO	RPDS	6 21 S	52 23 W	77015	01
VELHO NOCANDO DE SANTANA	PPL	0 19 S	56 01 W	77015	01
VELHO NÉ	PPL	16 35 S	39 55 W	77032	01
VELHO POBRE, SERRA DO	HLLS	1 32 S	52 49 W	77015	01
VELHO PÔRTO SEGURO	PPL	1 49 S	47 47 W	77015	01
VELHO SEVERO	PPL	6 45 S	51 45 W	77015	01
VELHO SEVERO, TRAVESSÃO DO	RPDS	5 48 S	51 46 W	77015	01
VELOSO, ARROIO SEE VELOSO, RIO	STM	26 56 S	51 22 W	77043	00
VELOSO, RIO	STM	26 56 S	51 22 W	77043	01
VELUDO, CÓRREGO	STM	19 00 S	39 51 W	77034	01
VELUDO, CÓRREGO	STM	19 19 S	51 11 W	77051	01
VENANCIA AYRES SEE VENÂNCIO AIRES	PPL	29 26 S	52 11 W	77044	00
VENÂNCIO	PPL	15 19 S	46 50 W	77033	01
VENÂNCIO	PPL	19 46 S	44 46 W	77033	01
VENÂNCIO AIRES	PPL	29 35 S	52 11 W	77044	01
VENANCIO AYRES SEE VENÂNCIO AIRES	PPL	29 36 S	52 11 W	77044	00
VENCAIA	PPL	23 04 S	50 33 W	77042	02
VENCEDOR	PPL	5 22 S	50 44 W	77013	01
VENCEDORA	PPL	9 25 S	37 07 W	77026	02
VENCESLAU BRÁS	PSTN	19 23 S	44 13 W	77033	01
VENCESLAU BPÁS	PPL	23 51 S	49 48 W	77042	01
VENCESLAU BRAZ SEE VENCESLAU BRÁS	PPL	23 51 S	49 48 W	77042	00
VENCESLAU BRAZ SEE VENCESLAU BRÁS	PSTN	19 23 S	44 13 W	77033	00
VENCESLEU-BRÁS SEE VENCESLAU BRÁS	PPL	23 51 S	49 48 W	77042	00
VENDA	PPL	14 11 S	43 38 W	77032	01
VENDA	PPL	14 59 S	41 18 W	77032	01
VENDA	PPL	20 12 S	41 42 W	77033	02
VENDA	PPL	20 42 S	41 58 W	77033	02
VENDA	PPL	21 14 S	41 44 W	77035	02
VENDA	PPL	29 02 S	53 39 W	77015	01
VENDA	PPL	30 07 S	56 43 W	77044	00
VENDA, CORREGO DA	STM	16 10 S	47 20 W	77032	01
VENDA, ILHA DA	ISL	15 23 S	44 12 W	77032	01
VENDA BRANCA	PPL	21 57 S	47 08 W	77041	01
VENDA DAS FLORES	PPL	21 20 S	42 08 W	77035	01
VENDA GRANDE	PPL	8 12 S	36 55 W	77026	01
VENDA NOVA	PPL	13 05 S	39 31 W	77032	02
VENDA NOVA	PPL	19 49 S	43 58 W	77033	01
VENDINHA, CHAPADA	UPLD	15 35 S	48 07 W	77053	01
VENENO SEE VENETO	PPL	29 39 S	53 31 W	77044	00
VENERADO SEE VENERANDO	PSTN	21 33 S	46 56 W	77041	00
VENERANDO	PSTN	21 33 S	46 56 W	77041	02
VENESA SEE VENEZA	PPL	8 33 S	38 49 W	77026	00
VENESA SEE VENEZA	PPL	8 42 S	37 32 W	77026	00
VENETO	PPL	29 39 S	53 31 W	77044	00
VENEZA	PPL	3 11 N	60 23 W	77014	01
VENEZA	PPL	5 35 S	43 01 W	77022	02
VENEZA	PPL	7 09 S	41 56 W	77022	01
VENEZA	PPL	7 11 S	60 27 W	77013	01
VENEZA	PPL	7 39 S	57 35 W	77015	01
VENEZA	PPL	8 18 S	39 54 W	77026	01
VENEZA	PPL	8 33 S	38 49 W	77026	02
VENEZA	PPL	8 42 S	37 32 W	77026	02

APPROVED FOR RELEASE: 2007/02/20: CIA-RDP01-00707R000200050005-7

APPROVED FOR RELEASE: 2007/02/20: CIA-RDP01-00707R000200050005-7

VENEZA	PPL	9 03 S	39 54 W	77032	01	VERA CRUZ	PPL	6 03 S	35 76 W	77024	01		
VENEZA	PPL	9 06 S	72 18 W	77012	01	VERA CRUZ	PPL	8 05 S	67 13 W	77013	01		
VENEZA	PPL	11 34 S	47 37 W	77052	02	VERA CRUZ SEE CRUZ DE MALTA	PPL	8 15 S	40 20 W	77026	00		
VENEZA	PPL	12 18 S	40 40 W	77032	02	VERA CRUZ	PPL	9 16 S	62 23 W	77011	01		
VENEZA	PPL	16 29 S	40 35 W	77033	02	VERA CRUZ	PPL	12 34 S	38 37 W	77032	02		
VENEZA	PPL	16 42 S	41 00 W	77033	02	VERA CRUZ	PPL	12 35 S	38 37 W	77032	02		
VENEZA	PPL	17 52 S	40 39 W	77033	02	VERA CRUZ	PPL	12 36 S	39 25 W	77032	02		
VENEZA	PPL	19 19 6	55 35 W	77051	01	VERA CRUZ	PPL	12 38 S	41 02 W	77042	02		
VENEZA, IGARAPÉ	STM	6 30 S	68 51 W	77013	01	VERA CRUZ SEE VERA CRUZ DE ITAPARICA	PPL	12 59 S	38 42 W	77032	00		
VENEZUELA	PPL	20 50 S	40 54 W	77034	02	VERA CRUZ SEE PINDARÉ	PPL	19 42 S	44 03 W	77033	00		
VENI, RIO	STM	0 52 S	67 34 W	77013	01								
VENTANIA	PPL	21 46 S	46 40 W	77041	02	VERA CRUZ	PPL	21 08 S	46 13 W	77033	02		
VENTANIA	PPL	22 16 S	49 56 W	77041	01	VERA CRUZ	PPL	21 49 S	56 59 W	77051	01		
VENTANIA	PPL	24 16 S	50 14 W	77042	01	VERA CRUZ	PPL	22 14 S	49 50 W	77041	01		
VENTANIA, CÓRREGO	STM	18 25 S	50 04 W	77052	02	VERA CRUZ	PPL	24 01 S	50 05 W	77042	01		
						VERA CRUZ	PPLP	25 49 S	50 50 W	77042	01		
VENTANIA, RIBEIRÃO	STM	16 34 S	42 45 W	77033	01								
VENTANIA, SERRA	MTL	20 53 S	46 26 W	77033	01	VERA CRUZ DE ITAPARICA	PPL	12 59 S	38 42 W	77032	01		
VENTANIA, SERRA	RDGE	15 53 S	42 51 W	77033	01	VERA GUARANI	PPL	26 02 S	50 47 W	77042	01		
VENTANIA, SERRA DA	UPLD	9 46 S	41 07 W	77032	01	VERA GUARANY SEE VERA GUARANI	PPL	26 02 S	50 47 W	77042	00		
VENTO, CORTINA DO	MTL	30 48 S	52 40 W	77044	01	VERANÓPOLIS	PPL	28 57 S	51 33 W	77044	01		
						VERÃO, CACHOEIRA DE	FLLS	1 15 S	55 57 W	77015	01		
VENTO, LAGO DO	LGN	1 46 N	60 18 W	77016	01								
VENTO, RIACHO DO	STMI	5 45 S	35 59 W	77024	01	VERAVA	PPL	23 47 S	47 05 W	77041	01		
VENTO, SERRA DO	SPUR	7 25 S	37 48 W	77025	01	VERO, PONTA SEE VERDE, PONTA	PT	9 40 S	35 42 W	77027	00		
VENTO FRIO	PPL	16 36 S	40 28 W	77033	02	VERDÃO	PPL	9 16 S	38 01 W	77027	02		
VENTO FRIO, CÓRREGO DO	STM	16 31 S	40 26 W	77033	02	VERDÃO, RIO SEE VERDE, RIO	STM	18 01 S	50 14 W	77052	00		
						VERDE	PPL	8 35 S	35 41 W	77026	01		
VENTURA	PPL	3 32 S	40 31 W	77023	01								
VENTURA	PPL	11 41 S	40 59 W	77032	01	VERDE	PPL	14 47 S	50 01 W	77052	01		
VENTURA, CÓRREGO SEE MOTUCA, CÓRREGO	STM	15 56 S	56 20 W	77051	00	VERDE	LK	16 02 S	56 02 W	77051	01		
VENTURA, RIACHO	STMI	9 26 S	38 11 W	77032	01	VERDE, CABECEIRA	STM	15 55 S	54 43 W	77051	01		
VENTURA, RIO	STMI	11 34 S	40 54 W	77032	01	VERDE, CÓRREGO	STM	15 33 S	39 16 W	77032	01		
						VERDE, CÓRREGO	STM	16 55 S	41 36 W	77033	02		
VENTUROSA	PPL	8 34 S	36 54 W	77026	01	VERDE, CÓRREGO	STM	18 35 S	48 08 W	77033	02		
VENTUROSA	PPL	21 34 S	41 40 W	77035	02	VERDE, CÓRREGO SEE VERDE, RIO	STM	21 25 S	56 20 W	77051	00		
VEOOOS SEE VEADO	PPL	16 37 S	43 59 W	77035	03	VERDE, CÓRREGO	STM	22 32 S	54 15 W	77051	01		
VEPA CRUZ SEE CRUZ	PPL	2 57 S	40 11 W	77023	00	VERDE, IGARAPÉ	STM	2 41 N	61 01 W	77014	01		
VERA CRUZ	PPL	3 59 S	69 30 W	77013	01	VERDE, LAGOA	LK	19 52 S	42 30 W	77033	01		
VERA CRUZ	PPL	5 55 S	46 46 W	77021	01	VERDE, LAGOA	LK	19 57 S	45 32 W	77033	01		

APPROVED FOR RELEASE: 2007/02/20: CIA-RDP01-00707R000200050005-7

APPROVED FOR RELEASE: 2007/02/20: CIA-RDP01-00707R000200050005-7

VERDE, PONTA	PT	9 43 S	35 42 W	77037	01
VERDE, RIACHO	STMI	6 42 S	39 48 W	77023	01
VERDE, RIACHO SEE PIMENTEIRA, VEREDA DA					
VERDE, RIACHO	STM	10 04 S	42 25 W	77031	00
VERDE, RIACHO	STMI	7 05 S	38 13 W	77025	01
VERDE, RIACHO	STMI	13 52 S	43 45 W	77012	01
VERDE, RIBEIRÃO SEE CARRAPATO, CÓRREGO	STM	15 35 S	59 52 W	77051	00
VERDE, RIO	STM	5 33 S	49 47 W	77015	01
VERDE, RIO	STM	8 31 S	63 27 W	77011	01
VERDE, RIO	STM	10 13 S	42 24 W	77032	01
VERDE, RIO	STM	10 56 S	46 32 W	77052	01
VERDE, RIO	STM	11 54 S	55 48 W	77051	01
VERDE, RIO SEE FOGO, RIO DO	STM	12 11 S	50 02 W	77052	00
VERDE, RIO	STM	12 24 S	50 09 W	77052	01
VERDE, RIO	STM	13 01 S	61 26 W	77011	01
VERDE, RIO	STM	13 10 S	39 25 W	77032	01
VERDE, RIO	STM	13 33 S	58 01 W	77051	01
VERDE, RIO (BRAZIL)= RIO VERDE (BOLIVIA)	STM	13 49 S	60 24 W	77040	01
VERDE, RIO	STM	15 07 S	49 40 W	77042	01
VERDE, RIO	STM	15 20 S	49 36 W	77052	01
VERDE, RIO	STM	16 37 S	43 45 W	77033	01
VERDE, RIO	STM	17 05 S	46 05 W	77033	01
VERDE, RIO	STM	18 01 S	50 14 W	77042	01
VERDE, RIO	STM	18 03 S	47 17 W	77040	01
VERDE, RIO	STM	18 50 S	54 50 W	77051	01
VERDE, RIO	STM	19 11 S	50 46 W	77042	01
VERDE, RIO	STM	19 13 S	44 38 W	77033	01
VERDE, RIO	STM	19 55 S	49 45 W	77033	01
VERDE, RIO	STM	21 12 S	51 53 W	77051	01
VERDE, RIO	STM	21 25 S	56 20 W	77041	01
VERDE, RIO	STM	21 27 S	45 40 W	77033	01
VERDE, RIO	STM	21 38 S	47 03 W	77041	01
VERDE, RIO	STM	22 57 S	55 15 W	77051	01
VERDE, RIO	STM	23 28 S	49 35 W	77041	01
VERDE, RIO SEE VORÁ, RIO	STM	24 10 S	53 04 W	77047	00
VERDE, RIO SEE SILVESTRE, RIO	STM	24 30 S	53 28 W	77042	00
VERDE, RIO	STM	24 15 S	53 36 W	77042	01
VERDE, SERRA	MLL	5 28 S	36 32 W	77024	01
VERDE, SERRA	MLL	8 34 S	35 57 W	77026	01
VERDE, SERRA	RDGE	7 40 S	35 38 W	77040	01
VERDE, SERRA	RDGE	7 43 S	37 04 W	77040	01
VERDE, SERRA SEE BAIXA VERDE, SERRA DA					
VERDE, SERRA	RDGE	7 45 S	37 55 W	77040	00
VERDE, SERRA	UPLD	9 47 S	41 27 W	77011	01
VERDE BAIXO, RIO SEE VERDE, RIO	MLL	12 42 S	43 16 W	77032	02
VERDE GRANDE, RIO	STM	10 11 S	42 24 W	77032	00
VERDE GRANDE, RIO	STM	16 35 S	43 53 W	77033	01
VERDE GRANDE, RIO SEE VERDE, RIO	STM	16 13 S	43 49 W	77033	01
VERDEJANIE	STM	18 01 S	50 14 W	77052	00
VERDE MAR	PPL	7 55 S	38 59 W	77026	01
VERDE MAR	PPL	29 33 S	49 54 W	77044	01
	RSTN	26 09 S	46 44 W	77041	01
VERDE PEQUENO, RIO SEE VERDE, RIO	STM	10 11 S	42 24 W	77032	00
VERDE PEQUENO, RIO	STM	14 48 S	43 33 W	77040	01
VERDES, CÓRREGO SEE VERDE, CÓRREGO	STM	18 35 S	48 08 W	77033	00
VERDINHO, RIO	STM	17 29 S	50 27 W	77052	01
VERDINHO, RIO SEE VERDE, RIO	STM	19 11 S	50 46 W	77052	00
VERDINHO, RIO	STM	21 48 S	44 59 W	77041	02
VERDINHO, SERRA DO	UPLD	18 00 S	52 00 W	77047	01
VERÊ	PPL	25 53 S	52 55 W	77042	01
VERÊ SEE ALTO VERÊ	PPL	25 55 S	52 59 W	77042	00
VEREDA	PPL	4 13 S	43 18 W	77021	01
VEREDA	PPL	12 57 S	42 47 W	77032	01
VEREDA	PPL	13 27 S	40 31 W	77032	02
VEREDA, CÓRREGO	STM	13 36 S	42 54 W	77032	02
VEREDA, CÓRREGO	STM	14 43 S	47 10 W	77052	01
VEREDA, CÓRREGO	STM	15 52 S	42 37 W	77033	01
VEREDA, CÓRREGO	STM	16 41 S	42 19 W	77033	02
VEREDA, CÓRREGO	STM	16 56 S	49 26 W	77052	02
VEREDA, CÓRREGO	STM	17 10 S	50 05 W	77052	02
VEREDA, CÓRREGO DA	STMI	17 07 S	45 05 W	77032	01
VEREDA, RIACHO	STM	16 53 S	45 20 W	77033	01
VEREDA, RIACHO	STMI	7 30 S	42 44 W	77022	01

APPROVED FOR RELEASE: 2007/02/20: CIA-RDP01-00707R000200050005-7

APPROVED FOR RELEASE: 2007/02/20: CIA-RDP01-00707R000200050005-7

VEREDA, RIACHO DA	STM	11 38 S	43 24 W	77012	01
VEREDA, RIBEIRÃO DA	STM	15 10 S	40 53 W	77012	01
VEREDA ALEGRE SEE VISTA ALEGRE					
VEREDA COMPRIDA	PPL	11 35 S	45 39 W	77032	00
VEREDA COMPRIDA	PPL	8 06 S	41 39 W	77022	01
VEREDA COMPRIDA	PPL	15 26 S	46 39 W	77033	01
VEREDA DA CASCA	PPL	10 14 S	43 31 W	77032	01
VEREDA DA MATA SEE VEREDA DO MATO	PPL	10 21 S	43 58 W	77022	00
VEREDA DE SÃO DOMINGOS	PPL	12 46 S	41 36 W	77012	01
VEREDA DO MATO	PPL	10 21 S	43 58 W	77022	01
VEREDA DO MEIO	PPL	8 57 S	45 03 W	77022	02
VEREDA DO MEIO	PPL	14 44 S	45 12 W	77012	01
VEREDA DO PARAÍSO	PPL	15 28 S	41 27 W	77033	01
VEREDA GRANDE	PPL	4 55 S	43 05 W	77022	01
VEREDA GRANDE	PPL	7 30 S	36 03 W	77025	01
VEREDA GRANDE, CORREGO	STM	16 58 S	46 19 W	77033	01
VEREDA NOVA	PPL	8 01 S	42 31 W	77022	02
VEREDÃO	PPL	7 52 S	45 12 W	77022	02
VEREDÃO	PPL	8 02 S	42 16 W	77022	01
VEREDÃO	PPL	19 30 S	44 13 W	77022	00
VEREDÃO, CORREGO	STM	16 35 S	47 21 W	77033	01
VEREDÃO, RIBEIRÃO DO	STM	17 31 S	50 13 W	77042	01
VEREDAS	PPL	18 08 S	45 46 W	77033	01
VEREDA SÊCA	PPL	12 52 S	41 41 W	77012	01
VEREDINHA	PPL	14 48 S	44 50 W	77033	01
VEREDINHA	PPL	14 12 S	41 05 W	77012	01
VEREDINHA SEE VEREDA DO PARAÍSO	PPL	15 28 S	41 27 W	77033	00
VEREDINHA	PPL	15 38 S	42 06 W	77033	01
VEREDINHA	PPL	17 23 S	42 45 W	77033	01
VEREMOS, CÓRREGO	STM	15 46 S	39 33 W	77032	02
VERGEL SEE BOM JARDIM	PPL	22 09 S	42 25 W	77035	00
VERGEL	RSTN	22 27 S	44 54 W	77041	01
VERÍSSIMO	PPL	17 58 S	49 10 W	77052	01
VERÍSSIMO	PPL	19 42 S	48 18 W	77033	01
VERÍSSIMO, RIACHO DO SEE VERISSIMO, RIO	STMI	9 35 S	38 03 W	77060	00
VERÍSSIMO, RIBEIRÃO	STM	16 25 S	49 03 W	77052	02
VERISSIMO, RIBEIRÃO	STM	19 43 S	48 16 W	77033	01
VERISSIMO, RIO	STMI	9 35 S	38 03 W	77060	02
VERISSIMO, RIO	STM	18 23 S	48 25 W	77052	01
VERISSIMO, SERRA DO	RDGE	19 33 S	48 25 W	77033	01
VERIVERINA, CACHOEIRA	FLLS	0 24 S	52 34 W	77000	01
VERMELHA	PPL	4 43 S	42 45 W	77022	01
VERMELHA	PPL	5 07 S	42 52 W	77022	01
VERMELHA, CORREA	STM	19 36 S	55 58 W	77051	00
VERMELHA, POPOA	ISL	17 59 S	39 13 W	77052	07
VERMELHA, LAGOA	LGA	5 26 S	35 21 W	77024	01
VERMELHA, LAGOA	LGA	23 05 S	43 57 W	77035	02
VERMELHA, PRAIA	BCH	22 58 S	43 10 W	77036	00
VERMELHA, RIACHO DA SEE SERRA VERMELHA, RIACHO DA	STMI	7 36 S	43 53 W	77022	00
VERMELHA, RIBEIRÃO SEE VERMELHO, CÓRREGO	STM	20 28 S	55 25 W	77051	00
VERMELHA, RIO SEE TADARIMANA, RIO	STM	18 29 S	54 31 W	77051	00
VERMELHA, SERRA	MTL	4 42 S	37 35 W	77025	01
VERMELHO, SERRA	MTL	7 53 S	40 32 W	77050	01
VERMELHA, SERRA	MTLS	18 23 S	45 38 W	77033	01
VERMELHA, SERRA	MTLS	25 57 S	50 11 W	77042	01
VERMELHA, SERRA	MT	9 42 S	54 05 W	77022	01
VERMELHA, SERRA	RDGE	7 39 S	37 59 W	77040	01
VERMELHA, SERRA	RDGE	8 12 S	38 26 W	77026	01
VERMELHA, SERRA	RDGE	23 15 S	50 40 W	77042	01
VERMELHA, SERRA	SPUR	5 18 S	36 22 W	77040	01
VERMELHA, SERRA	SPUR	6 53 S	40 22 W	77029	01
VERMELHA, SERRA	SPUR	12 09 S	47 52 W	77052	01
VERMELHA, SERRA	UPLD	7 58 S	44 19 W	77022	01
VERMELHA, SERRA	UPLD	9 56 S	41 39 W	77052	01
VERMELHA VELHA SEE VERMELHO VELHO	PPL	19 59 S	42 26 W	77033	00
VERMELHO	PPL	4 17 S	43 09 W	77021	01
VERMELHO	PPL	9 12 S	37 07 W	77036	02
VERMELHO	PPL	21 06 S	42 27 W	77033	02
VERMELHO SEE PORTO RIBEIRÃO VERMELHO	PPL	22 42 S	51 22 W	77041	00
VERMELHO, CÓRREGO	STM	14 03 S	55 01 W	77051	01
VERMELHO, CÓRREGO	STM	14 29 S	57 37 W	77051	01
VERMELHO, CÓRREGO SEE VERMELHO, RIO	STM	14 54 S	51 16 W	77052	00

APPROVED FOR RELEASE: 2007/02/20: CIA-RDP01-00707R000200050005-7

APPROVED FOR RELEASE: 2007/02/20: CIA-RDP01-00707R000200050005-7

VERMELHO, CORREGO SEE BOI VERMELHO, CÓRREGO	STM	17 18 S	49 37 W	77092	00
VERMELHO, CORREGO	STM	17 37 S	53 33 W	77091	01
VERMELHO, CORREGO	STM	18 02 S	39 53 W	77092	02
VERMELHO, CORREGO	STM	18 05 S	49 11 W	77092	02
VERMELHO, CORREGO	STM	20 28 S	55 25 W	77091	01
VERMELHO, MORRO	HLL	16 58 S	43 58 W	77033	01
VERMELHO, MORRO	HLL	22 22 S	43 02 W	77041	02
VERMELHO, RIACHO	STMI	7 07 S	41 27 W	77022	02
VERMELHO, RIBEIRÃO SEE VERMELHO, RIO	STM	9 16 S	47 23 W	77092	00
VERMELHO, RIBEIRÃO	STM	12 06 S	55 53 W	77091	01
VERMELHO, RIBEIRÃO	STM	13 29 S	39 08 W	77092	02
VERMELHO, RIBEIRÃO	STM	14 23 S	54 35 W	77091	01
VERMELHO, RIBEIRÃO	STM	14 30 S	56 28 W	77091	01
VERMELHO, RIBEIRÃO	STM	16 38 S	48 26 W	77052	01
VERMELHO, RIBEIRÃO	STM	16 43 S	48 58 W	77092	01
VERMELHO, RIBEIRÃO	STM	17 11 S	41 46 W	77033	02
VERMELHO, RIBEIRÃO	STM	19 31 S	44 32 W	77033	01
VERMELHO, RIBEIRÃO SEE VERMELHA, CORREIA	STM	19 36 S	55 58 W	77091	00
VERMELHO, RIBEIRÃO SEE JANGADA, RIBEIRÃO	STM	21 33 S	50 46 W	77041	00
VERMELHO, RIBEIRÃO	STM	27 32 S	49 32 W	77041	01
VERMELHO, RIBEIRÃO	STM	23 39 S	51 23 W	77042	01
VERMELHO, RIBEIRÃO	STM	22 54 S	50 04 W	77041	00
VERMELHO, RIBEIRÃO	STM	23 30 S	50 07 W	77042	01
VERMELHO, RIBEIRÃO	STM	23 42 S	49 28 W	77041	01
VERMELHO, RIBEIRÃO	STM	23 46 S	53 30 W	77042	01
VERMELHO, RIO	CHAS	19 38 S	56 59 W	77051	01
VERMELHO, RIO	STM	5 33 S	49 14 W	77015	02
VERMELHO, RIO	STM	7 13 S	51 44 W	77019	01
VERMELHO, RIO	STM	7 44 S	47 17 W	77022	01
VERMELHO, RIO	STM	9 16 S	47 23 W	77092	01
VERMELHO, RIO SEE CAPACOL, RIBEIRÃO	STM	10 [illegible] S	47 24 W	77052	00
VERMELHO, RIO	STM	12 21 S	56 38 W	77032	01
VERMELHO, RIO	STM	13 14 S	60 20 W	77011	01

VERMELHO, RIO SEE VERMELHO, CÓRREGO	STM	14 03 S	55 09 W	77041	00
VERMELHO, RIO	STM	14 26 S	46 24 W	77092	01
VERMELHO, RIO	STM	14 54 S	51 06 W	77092	01
VERMELHO, RIO	STM	15 09 S	58 19 W	77041	01
VERMELHO, RIO SEE POGUBA, RIO	STM	16 28 S	54 58 W	77041	00
VERMELHO, RIO	STM	16 33 S	47 48 W	77092	01
VERMELHO, RIO SEE VERMELHO, RIBEIRÃO	STM	16 38 S	48 26 W	77092	00
VERMELHO, RIO	STM	18 21 S	42 53 W	77093	01
VERMELHO, RIO SEE VERMELHO, CÓRREGO	STM	20 28 S	55 25 W	77091	00
VERMELHO, RIO	STMI	10 43 S	39 00 W	77092	01
VERMELHO, SERROTE	HLL	5 12 S	39 09 W	77023	01
VERMELHO, SERROTE	HLL	7 13 S	38 06 W	77025	02
VERMELHO GRANDE, RIO	STM	15 04 S	57 16 W	77051	01
VERMELHO NOVO	PPL	20 01 S	42 17 W	77033	01
VERMELHO NOVO, RIBEIRÃO	STM	20 00 S	42 20 W	77033	01
VERMELHOS	PPL	9 04 S	43 08 W	77026	01
VERMELHOS NOVO SEE VERMELHO NOVO	PPL	20 01 S	42 17 W	77033	00
VERMELHO VELHO	PPL	19 59 S	42 20 W	77033	01
VERMES	PPL	20 18 S	41 57 W	77033	02
VERNEQUE SEE WERNECK	PPL	22 13 S	43 19 W	77035	00
VERRUGAS, RIO	STM	15 16 S	42 37 W	77032	01
VERRUGAS	PPL	21 25 S	44 35 W	77033	01
VERTENTE SEE IAPI	PPL	5 37 S	40 25 W	77023	00
VERTENTE	PPL	9 47 S	37 13 W	77027	02
VERTENTE, CÓRREGO DA	STM	19 06 S	48 53 W	77033	01
VERTENTE, RIBEIRÃO DA	STM	20 16 S	46 02 W	77033	01
VERTENTE GRANDE, CÓRREGO	STM	18 51 S	48 41 W	77039	02
VERTENTE GRANDE, CÓRREGO	STM	18 58 S	49 04 W	77093	01
VERTENTE GRANDE, CORREGO	STM	19 27 S	50 20 W	77033	02
VERTENTE GRANDE, RIBEIRÃO	STM	18 40 S	50 06 W	77052	01
VERTENTES	PPL	3 56 S	39 14 W	77029	01
VERTENTES SEE IAPI	PPL	5 37 S	40 25 W	77023	00
VERTENTES	PPL	7 39 S	35 49 W	77013	00
VERTENTES	PPL	7 54 S	35 59 W	77026	01
VERTENTES, RIO DAS	STM	10 40 S	50 41 W	77051	01

APPROVED FOR RELEASE: 2007/02/20: CIA-RDP01-00707R000200050005-7

APPROVED FOR RELEASE: 2007/02/20: CIA-RDP01-00707R000200050005-7

VERTENTES, SERRA DAS	HLLS	7	00	S	40	15	W	77033	01	VIANÓPOLIS SEE VIANÓPOLIS	PPL	16	45	S	48	32	W	77052	00
VERTENTES, SERRA DAS	HLLS	26	33	S	49	30	W	77043	01	VIANÓPOLIS	PPL	16	45	S	48	32	W	77052	01
VERTENTES, SERRA DAS	MTS	20	56	S	44	00	W	77033	01	VIANÓPOLIS	RSTN	19	56	S	44	16	W	77033	01
VERTENTES, SERRA DAS	SPUR	4	45	S	41	07	W	77023	02	VICÊNCIA	PPL	7	40	S	35	20	W	77026	01
VERTENTES, SERRA DAS	UPLD	3	53	S	39	37	W	77029	01	VICENTADO	PPL	22	39	S	47	59	W	77041	01
VERVENTES DO LÉRIO	PPL	3	48	S	35	43	W	77026	01	VICENTE	PPL	1	19	S	50	05	W	77015	01
VERZEARIA SEE FEITORIA DO ORLANDO	FPL	14	10	S	57	10	W	77351	00	VICENTE, CÓRREGO SEE SÃO VICENTE, RIBEIRÃO	STM	19	08	S	49	35	W	77033	00
VESMAS, CACHOEIRA	FLLS	11	04	S	70	19	W	77006	01	VICENTE, IGARAPÉ DO	STM	7	55	S	54	56	W	77015	01
VESPASIANO	PPL	19	40	S	43	55	W	77033	01	VICENTE, ILHA DO	ISL	9	33	S	57	35	W	77051	01
VESPASIANO CORRÊA	PPL	29	04	S	51	52	W	77044	01	VICENTE, LAGOA DO	LK	9	55	S	37	29	W	77027	02
VESPASIANO CORREIA SEE VESPASIANO CORRÊA	PPL	29	04	S	51	52	W	77044	00	VICENTE ALVES	PPL	19	26	S	49	56	W	77033	02
VÉSTEA SEE VÉSTIA	PPL	29	23	S	51	25	W	77051	00	VICENTE BRITO	PPL	21	58	S	45	42	W	77033	02
VÉSTEA, CÓRREGO SEE VESTIA, CÓRREGO	STM	20	24	S	51	23	W	77051	00	VICENTE CARVALHAIS	RSTN	21	08	S	46	59	W	77033	01
VESTIA	PPL	29	23	S	51	25	W	77051	01	VICENTE DE CARVALHO	PPL	23	56	S	46	19	W	77041	01
VÉSTIA, CÓRREGO	STM	20	24	S	51	23	W	77051	02	VICENTE DE CARVALHO, ESTAÇÃO	RSTN	22	51	S	43	18	W	77036	00
VÉU DA NOIVA	RSTN	25	26	S	48	54	W	77042	02	VICENTE DUTRA	PPL	27	09	S	53	24	W	77044	01
VÉU DE NOIVA SEE VÉU DA NOIVA	RSTN	25	26	S	48	54	W	77042	00	VICENTE FERREIRA SEE VICENTE PEREIRA	PPL	18	35	S	41	21	W	77037	00
VE-HÉ, IGARAPÉ	STM	2	52	S	68	22	W	77013	01	VICENTE FRANCO	PPL	2	13	S	47	50	W	77015	01
VIADUCTO SEE VIADUTOS	PPL	27	34	S	52	01	W	77044	00	VICENTE SOULART	RSTN	28	54	S	55	24	W	77044	01
VIADUTOS	PPL	27	34	S	52	01	W	77044	01	VICENTE HIPÓLITO	PPL	20	56	S	46	41	W	77033	02
VIAMÃO	PPL	30	05	S	51	02	W	77044	01	VICENTE PEREIRA	PPL	18	35	S	41	21	W	77037	01
VIANA	PPL	3	13	S	45	00	W	77021	01	VICENTE PINZÓN SEE CIAPOQUE, RIO	STM	4	08	N	51	40	W	77000	00
VIANA	PPL	7	25	S	38	26	W	77025	01	VICENTINHO, BAÍA DE	LK	15	46	S	56	09	W	77051	01
VIANA	PPL	11	28	S	42	32	W	77042	01	VICENTÓPOLIS	PPL	20	55	S	50	26	W	77041	01
VIANA	PPL	18	47	S	40	29	W	77036	01	VICINO, CÓRREGO SEE VIEIRA, RIBEIRÃO	STM	9	35	S	47	58	W	77052	00
VIANA	PPL	20	23	S	40	30	W	77036	01										
VIANA	PPL	21	41	S	41	07	W	77045	01	VICISO, CÓRREGO SEE BREJO FUNDO, RIBEIRÃO	STM	9	43	S	47	58	W	77052	00
VIANA, ILHA DO	ISL	22	52	S	43	08	W	77035	00	VICO EMÍDIO	PPL	16	18	S	40	04	W	77033	02
VIANA, LAGO DE	LK	3	14	S	45	01	W	77021	02	VIÇOSA	PPL	3	32	N	61	21	W	77016	01
VIANA, SERRA DO	HLL	16	30	S	42	17	W	77033	01	VIÇOSA SEE VIÇOSA DO CEARÁ	PPL	3	34	S	41	05	W	77023	00
VIANÊS, ILHA SEE VIANEZ, ILHA DO	ISL	31	26	S	51	48	W	77044	00	VIÇOSA	PPL	9	24	S	36	14	W	77027	01
VIANEZ, ILHA DO	ISL	31	26	S	51	48	W	77044	02										
VIANNA SEE VIANA	PPL	3	23	S	45	00	W	77021	00	VIÇOSA SEE NOVA VIÇOSA	PPL	17	53	S	39	22	W	77032	00
VIANNA SEE VIANA	PPL	20	23	S	40	30	W	77036	00	VIÇOSA	PPL	20	45	S	42	53	W	77033	01
VIANNA, ILHA DO SEE VIANA, ILHA DO										VIÇOSA, BARRA DA	ENTE	17	54	S	39	22	W	77032	01
VIANNA, LAGO DO SEE VIANA, LAGO DE	LK	3	14	S	45	01	W	77021	00	VIÇOSA, BARRA DE SEE VIÇOSA, RECIFE DA	BF	17	59	S	39	15	W	77032	00

APPROVED FOR RELEASE: 2007/02/20: CIA-RDP01-00707R000200050005-7

APPROVED FOR RELEASE: 2007/02/20: CIA-RDP01-00707R000200050005-7

VIÇOSA, CORREGO	STM	19 52 S	50 08 W	77037	02
VIÇOSA, CORREGO	STM	20 22 S	41 15 W	77036	01
VIÇOSA, ILHA SEE JURUMARI, ILHA	ISL	0 20 N	50 07 W	77015	00
VIÇOSA, ILHA	ISL	0 27 N	50 00 W	77015	01
VIÇOSA, RECIFE DA	RF	17 59 S	39 15 W	77032	01
VIÇOSA, RECIFES DA SEE VIÇOSA, RECIFE DA	RF	17 59 S	39 15 W	77032	00
VIÇOSA DO CEARA	PPL	3 54 S	41 05 W	77023	01
VICOTINHA, CORREGO	STM	20 20 S	41 06 W	77036	02
VICTORIA SEE VITORIA	PPL	2 54 S	52 01 W	77015	00
VICTORIA SEE MARCELINO VIEIRA	PPL	6 19 S	38 10 W	77026	00
VICTORIA SEE VITORIA DE SANTO ANTÃO	PPL	8 07 S	35 18 W	77026	00
VICTORIA SEE ALTO PARNAÍBA	PPL	9 26 S	45 57 W	77021	00
VICTORIA SEL QUEBRANGULO	PPL	9 20 S	36 29 W	77027	00
VICTORIA SEE VITÓRIA	PPL	20 19 S	40 21 W	77036	00
VICTORIA SEE SAO SEBASTIÃO DA VITÓRIA	PPL	21 14 S	44 25 W	77033	00
VICTORIA SEE VITORIANA	PPL	22 47 S	48 24 W	77041	00
VICTORIA, BANCO SEE VITORIA, BANCO	BNKM	20 45 S	37 45 W	77000	00
VICTORIA, ILHA SEE VITORIA, ILHA	ISL	5 32 S	55 46 W	77015	00
VICTORIA, ILHA DA SEE VITORIA, ILHA DA	ISL	23 45 S	45 01 W	77041	00
VICTORIA DO ALTO PARNAHYBA SEE ALTO PARNAÍBA	PPL	9 06 S	45 57 W	77021	00
VICTORIA DO BAIXO MEARIM SEE VITÓRIA DO MEARIM	PPL	3 28 S	44 53 W	77021	00
VICTORIA FALLS SEE IGUAÇU, SALTOS DO	FLLS	25 41 S	54 26 W	77000	00
VICTORIA VELHA SEE VITORIA VELHA	PPL	8 31 S	70 50 W	77012	00
VICTORINO SEE VITORINO	PPL	18 06 S	55 48 W	77051	00
VICTORINO SEE GARCIAS	PPL	20 34 S	52 13 W	77051	00
VIDAL RAMOS	PPL	27 23 S	49 22 W	77043	01
VIDA NOVA	PPL	1 09 S	51 56 W	77015	01
VIDA NOVA, CACHOEIRA	FLLS	19 42 S	41 52 W	77011	01
VIDEIRA	PPL	27 00 S	51 09 W	77043	01
VIDELA SEE SEE JOSÉ VELOSO	PPL	21 03 S	47 13 W	77041	00
VIDEU	PPL	20 34 S	41 34 W	77032	01
VIDIGAI	PPL	23 34 S	52 36 W	77042	01
VIDINHA	PPL	22 08 S	44 57 W	77033	01
VIDRAÇA, ILHA	ISL	8 29 S	57 36 W	77052	01
VIEGA, LASCA SEE SALGADA, LAGOA	LGN	21 59 S	41 01 W	77035	00
VIEGAS	PPL	5 12 S	35 32 W	77024	01
VIEGAS, LAGOA SEE SALGADA, LAGOA	LGN	21 59 S	41 01 W	77035	00
VIEGAS, MORRO DO	HCL	22 44 S	43 32 W	77034	00
VIEGAS, RIO DO	STM	22 03 S	41 29 W	77035	02
VIEIRA	PPL	22 13 S	42 43 W	77035	02
VIEIRA	PPL	22 26 S	42 10 W	77044	01
VIEIRA, BRAÇO DO SEE VIEIRA GRANDE, CANAL DO	STMD	0 37 S	50 58 W	77015	00
VIEIRA, ILHA SEE GRANDE VIEIRA, ILHA DO	ISL	0 28 S	50 53 W	77015	00
VIEIRA, RIBEIRÃO	STM	9 35 S	47 58 W	77052	01
VIEIRA, RIO DOS SEE VIEIRAS, RIO DOS	STM	24 25 S	53 07 W	77042	00
VIEIRA BRANCH SEE VIEIRA GRANDE, CANAL DO	STMD	0 37 S	50 58 W	77015	00
VIEIRA CORTÊS	PPL	22 11 S	43 24 W	77035	01
VIEIRA CORTEZ SEE VIEIRA CORTÊS	PPL	22 11 S	43 24 W	77035	00
VIEIRA DE CIMA	PPL	22 18 S	43 58 W	77033	01
VIEIRA FAZENDA, ESTAÇÃO	ESTN	22 53 S	43 15 W	77036	00
VIEIRA GRANDE, BACIA DO SEE VIEIRA GRANDE, BAIA DO	ESTY	0 05 S	50 35 W	77015	00
VIEIRA GRANDE, BAIA DO	ESTY	0 05 S	50 35 W	77015	01
VIEIRA GRANDE, CANAL DO	STMD	0 37 S	50 58 W	77015	01
VIEIRA GRANDE, FURO DO SEE VIEIRA GRANDE, CANAL DO	STMD	0 37 S	50 58 W	77015	00
VIEIRA GRANDE, ILHA SEE MUTUTÍ, ILHA DO	ISL	0 45 S	51 00 W	77015	00
VIEIRA MACHADO	PPL	20 30 S	41 20 W	77034	01
VIEIRAS	PPL	9 10 S	38 03 W	77027	02
VIEIRAS	PPL	20 10 S	43 49 W	77033	02
VIEIRAS	PPL	27 52 S	42 14 W	77033	01
VIEIRAS	PPL	20 52 S	45 25 W	77033	02
VIEIRAS	PPL	25 27 S	50 15 W	77042	01
VIEIRAS, CÓRREGO DOS	STM	18 45 S	46 31 W	77033	01

APPROVED FOR RELEASE: 2007/02/20: CIA-RDP01-00707R000200050005-7

APPROVED FOR RELEASE: 2007/02/20: CIA-RDP01-00707R000200050005-7

VIEIRAS, RIO DOS	STM	26	25	S	53	07	W	77042	01	VILA AUDÊNIA	PPL	22	13	S	47	24	W	77041	01
VIEIRAS BRAVOS	PPL	25	44	S	45	09	W	77033	00	VILA BALNEÁRIA	RSTN	24	04	S	46	34	W	77041	01
VIEIROS BRAVOS SEE VIEIRAS BRAVOS	PPL	25	44	S	45	09	W	77033	00	VILA BARBOSA	PPL	23	11	S	47	24	W	77041	01
VIEJA MARACACHITA SEE VELHA MARACHITA	PPL	2	52	N	63	36	W	77016	00	VILA BARRA DE ICAPARA SEE VILA BARRA DO ICAPARA	PPL	24	41	S	47	28	W	77041	00
VIEWEZ, BARRA DO SEE VIANEZ, ILHA DO	ISL	31	16	S	51	48	W	77044	00	VILA BARRA DO ICAPARA	PPL	24	41	S	47	28	W	77041	01
VIEIRA GRANDE, CANAL DO SEE VIEIRA GRANDE, CANAL DO	STMD	0	37	S	50	58	W	77015	00	VILA BATISTA SEE PARANÁ DO RAMOS	PPL	2	36	S	56	39	W	77013	00
VIGARIO	PPL	3	42	S	45	10	W	77021	01	VILA BATISTA	PPL	24	18	S	47	34	W	77041	01
VIGÁRIO GERAL	RSTN	22	48	S	43	18	W	77036	00	VILA BELA	PPL	6	58	S	49	24	W	77015	01
VIGIA	PPL	0	48	S	48	09	W	77015	01	VILA BELA SEE SERRA TALHADA	PPL	7	59	S	38	18	W	77026	00
VIGIA SEE ALMENARA	PPL	16	11	S	40	42	W	77033	00	VILABELA SEE ILHABELA	PPL	23	47	S	45	21	W	77041	00
VIGIA	PPL	28	05	S	50	32	W	77043	01	VILA BELA DA SANTISSIMA TRINDADE SEE MATO GROSSO	PPL	15	00	S	59	57	W	77041	00
VIGIA, CÓRREGO DO	STM	16	11	S	40	41	W	77033	01	VILA BELA DE SANTO ANTONIO DAS QUEIMADAS SEE QUEIMADAS	PPL	10	59	S	39	38	W	77012	00
VIGIA, MORRO DO	HLL	23	57	S	46	11	W	77041	02	VILA BELA DO TURVO SEE ANDRELÂNDIA	PPL	21	44	S	44	18	W	77033	00
VIGIA, MORRO DO	RDGE	24	34	S	51	45	W	77040	01	VILA BITTENCOURT SEE JAPURÁ	PPL	1	24	S	69	29	W	77013	00
VIGIA, PONTA DO	PT	26	47	S	48	36	W	77043	01	VILA BITTENCOURT SEE JAPURÁ	PPL	1	24	S	69	29	W	77013	00
VIGIA, SERRA DO	UPLD	10	22	S	41	08	W	77032	01	VILA BRAGO	PPL	4	16	S	49	58	W	77015	01
VIGILATO	RSTN	21	07	S	44	58	W	77033	00	VILA BRAGA	PPL	4	25	S	56	17	W	77015	01
VIGO, RIO SEE MUQUILÃO, RIO	STM	24	16	S	53	57	W	77042	00	VILA BRASIL	PPL	22	22	S	54	33	W	77041	01
VILA, CÓRREGO DA	STM	15	55	S	41	25	W	77033	01	VILA BRAVA SEE VILA BRAGA	PPL	4	25	S	56	17	W	77015	00
VILA, CÓRREGO DA SEE VILA, RIO DA	STM	16	27	S	39	03	W	77032	00	VILA CAJADO	PPL	21	30	S	48	44	W	77041	01
VILA, RIO DA	STM	16	27	S	39	03	W	77032	00	VILA CALMON	PPL	7	38	S	48	56	W	77015	00
VILA ALDA SEE VILA CLINDA	PPL	21	59	S	50	13	W	77041	00	VILA CARDOSO	PPL	21	20	S	49	10	W	77041	01
VILA ALICE	PPL	21	37	S	48	37	W	77041	01	VILA CARVALHO	PPL	22	29	S	50	01	W	77041	01
VILA ALVA	PPL	8	55	S	70	41	W	77012	00	VILA CASTELHO SEE CASTELHO	PPL	20	47	S	40	20	W	77041	00
VILA ALVES	PPL	20	10	S	49	58	W	77041	01	VILA CLARA SEE CLARA	PPL	29	33	S	54	21	W	77044	00
VILA AMAZONIA SEE PARANÁ DO RAMOS	PPL	2	36	S	56	39	W	77013	00	VILA COMPRIDA	PPL	6	25	S	61	57	W	77022	01
VILA AMBÉ SEE AMBE	PPL	3	09	S	52	13	W	77015	00	VILA CONCEIÇÃO	PPL	0	07	N	63	57	W	77013	01
VILA AMÉLIA	PPL	1	07	S	50	16	W	77015	01	VILA CORRADO	PPL	21	58	S	46	47	W	77041	02
VILA AMERICANA SEE AMERICANA	PPL	22	45	S	47	20	W	77041	00	VILA COSTA SEE MIRALUZ	PPL	20	56	S	49	42	W	77041	00
VILA AMPERE	PPL	25	47	S	53	26	W	77042	01	VILA COSTINA	PPL	20	22	S	49	49	W	77033	01
VILA ANASTÁCIO	PPLX	21	51	S	46	43	W	77041	00	VILA COSTINA	RSTN	21	42	S	46	58	W	77041	01
VILA ANDRADA SEE SÃO SALVADOR	PPL	8	32	S	72	50	W	77012	00	VILA COUTO SEE ALVINLÂNDIA	PPL	22	27	S	49	46	W	77041	00
VILA ANDRADE	PPL	4	18	S	63	26	W	77013	01	VILA CRISTINA SEE CRISTINÁPOLIS	PPL	11	29	S	37	46	W	77031	00
VILA ARAWA	PPL	0	57	S	50	16	W	77015	01	VILA CURANI SEE CURANI	PPL	2	52	N	51	26	W	77015	00
VILA ATLÂNTICA	RSTN	24	06	S	46	39	W	77041	01	VILA DA ESPERANÇA	PPL	12	26	S	42	45	W	77032	02

APPROVED FOR RELEASE: 2007/02/20: CIA-RDP01-00707R000200050005-7

APPROVED FOR RELEASE: 2007/02/20: CIA-RDP01-00707R000200050005-7

VILA DA SERRA	PPL	22 12 S	42 08 W	77035	01	VILA MARIA	PPLX	23 31 S	46 36 W	77041	00
VILA DE CARVALHO SEE VILA CARVALHO	PPL	20 29 S	50 01 W	77041	00	VILA MARIA SEE MARIA	PPL	28 32 S	52 09 W	77044	00
VILA DE CASTELO SEE CASTELO DO PIAUÍ	PPL	5 20 S	41 33 W	77027	00	VILA MARIPÁ SEE NOVA MARIPÁ	PPL	24 25 S	53 50 W	77042	00
VILA DE FLORIANO PEIXOTO SEE FLORIANO PEIXOTO	PPL	9 03 S	47 24 W	77013	00	VILA MARTINS	PPL	22 05 S	51 10 W	77041	01
VILA DE PERNAMBUCO SEE PERNAMBUCO	PPL	1 28 S	48 02 W	77015	00	VILA MASSENIA SEE VILA SENA	PPL	20 59 S	49 57 W	77041	00
						VILA MATHILDE, ESTAÇÃO SEE VILA MATILDE, ESTAÇÃO	RSTN	23 32 S	46 31 W	77041	00
VILA DO CARMO	PPL	2 30 S	49 25 W	77015	01	VILA MATIAS	PPL	18 34 S	41 53 W	77033	01
VILA DO CLEMENTINO	PPL	5 52 S	47 23 W	77021	01	VILA MATILDE, ESTAÇÃO	RSTN	23 32 S	46 31 W	77041	00
VILA DO CONDE	PPL	7 16 S	34 54 W	77025	01	VILA MELITAR	FPLX	22 52 S	43 24 W	77036	00
VILA DO FÉLIX	PPL	6 31 S	38 10 W	77023	01	VILA MELITAR, ESTAÇÃO	RSTN	22 52 S	43 24 W	77035	00
VILA DO FELIZ SEE VILA DO FÉLIX	PPL	6 31 S	38 10 W	77023	00						
						VILA MODÊLO	PPL	26 47 S	53 01 W	77043	01
VILA DOS ANJOS	PPL	17 46 S	42 38 W	77033	01	VILA MONTEIRO SEE ÁLVARES FLORENCE	PPL	20 19 S	49 54 W	77041	00
VILA DOS REMÉDIOS	PPL	3 51 S	32 24 W	77038	01	VILA MURIQUI	PPL	22 56 S	43 57 W	77035	01
VILA ELSA	PPL	30 08 S	51 19 W	77044	01	VILA MURTINHO	PPL	10 26 S	65 22 W	77011	01
VILA EVELINA	RSTN	29 37 S	53 48 W	77044	01	VILA NOBRE	PPL	1 14 S	50 11 W	77015	01
VILA FEIJÓ SEE FEIJÓ	PPL	8 09 S	70 21 W	77012	00						
VILA FLOR	PPL	6 19 S	35 04 W	77024	01	VILA NORDESTE	PPL	23 04 S	51 34 W	77041	01
VILA FLORES	PPL	28 54 S	51 34 W	77044	01	VILA NOVA SEE VIDA NOVA	PPL	1 09 S	51 58 W	77015	00
VILA FRANCA	PPL	2 20 S	55 02 W	77015	01	VILA NOVA SEE LIVRAMENTO	PPL	3 20 N	61 19 W	77014	00
VILA GALMON SEE VILA CALMON	PPL	7 38 S	68 56 W	77013	00	VILA NOVA	PPL	3 46 S	45 09 W	77021	01
VILA GAUCHA	PPL	21 32 S	56 34 W	77051	01	VILA NOVA	PPL	4 26 S	56 17 W	77015	01
VILAGEM DO CACHOEIRA SEE CACHOEIRA	PPL	3 00 S	52 14 W	77015	00	VILA NOVA	PPL	6 32 S	58 12 W	77013	01
VILA GENI	RSTN	22 53 S	43 48 W	77035	01	VILA NOVA SEE NEÓPOLIS	PPL	10 18 S	36 35 W	77031	00
VILA GESTAL SEE PONTES GESTAL	PPL	20 09 S	49 41 W	77041	00	VILA NOVA SEE CORREIA	PPL	16 48 S	53 03 W	77041	00
VILA GIANOT SEE GIANOT	PPL	22 57 S	51 09 W	77042	00	VILA NOVA SEE VILA NOVA DO BARARAL	PPL	19 41 S	41 08 W	77034	00
VILA GLÓRIA	PPL	22 21 S	44 13 W	77041	01	VILA NOVA SEE GUARATAIA	PPL	21 27 S	41 24 W	77035	00
VILA GOMES	PPL	7 35 S	70 07 W	77013	00	VILA NOVA	PPL	22 37 S	47 35 W	77041	01
VILA GOMEZ SEE VILA GOMES	PPL	7 35 S	70 07 W	77013	00	VILA NOVA	PPL	22 49 S	51 05 W	77042	01
VILA GOPOÚVA	PPLX	23 28 S	48 32 W	77041	00	VILA NOVA	PPL	24 34 S	47 39 W	77041	01
VILA GRANDE	FPL	8 31 S	38 30 W	77026	02	VILA NOVA	PPL	24 35 S	51 49 W	77042	01
VILA GUAI	PPL	23 44 S	50 13 W	77042	01	VILA NOVA	PPL	26 21 S	50 52 W	77043	02
VILA GUAIRA SEE MANGAGUAÇU	PPL	23 20 S	52 05 W	77042	00	VILA NOVA	PPL	28 49 S	49 17 W	77043	01
VILA JARDIM	RSTN	29 54 S	51 15 W	77044	01	VILA NOVA	PPL	29 52 S	49 59 W	77043	01
VILA LEOPOLDINA	PPL	21 00 S	49 49 W	77041	01	VILA NOVA	PPL	29 48 S	50 45 W	77044	01
VILA LOURDES SEE LOURDES	PPL	20 58 S	50 13 W	77041	00	VILA NOVA, BRAÇO DO	STM	0 28 N	51 54 W	77016	01
VILA MARANHÃO	PPL	7 37 S	44 19 W	77021	01	VILA NOVA, LAGOA DE SEE MIRIM, LAGOA DO	LGN	28 17 S	48 45 W	77043	00
VILA MARIA SEE CÁCERES	PPL	16 04 S	57 41 W	77041	00						

APPROVED FOR RELEASE: 2007/02/20: CIA-RDP01-00707R000200050005-7

APPROVED FOR RELEASE: 2007/02/20: CIA-RDP01-00707R000200050005-7

VILA NOVA, RIO	STM	0 04 S	51 13 W	77016	01	
VILA NOVA, TRAVESSÃO	APOS	6 32 S	58 11 W	77000	01	
VILA NOVA DE SUIQUE SEE SUIQUE	PPL	8 37 S	37 09 W	77026	00	
VILA NOVA DE IMPERATRIZ SEE IMPERATRIZ	PPL	5 32 S	47 29 W	77021	00	
VILA NOVA DO BANANAL	PPL	19 42 S	41 09 W	77034	01	
VILA NOVA DO POTI SEE TERESINA	PPL	5 05 S	42 49 W	77022	00	
VILA NOVAIS SEE NOVAIS	PPL	20 59 S	49 56 W	77041	00	
VILA NOVA LARANJEIRAS SEE NOVA LARANJEIRAS	PPL	25 18 S	52 32 W	77042	00	
VILA NOVA TIMBÓ SEE VILA NOVA	PPL	26 21 S	50 52 W	77043	00	
VILA NOVO DO TIMBO SEE VILA NOVA	PPL	26 21 S	50 52 W	77043	00	
VILA OLINDA	PPL	21 59 S	50 13 W	77041	01	
VILA OLIVA SEE OLIVA	PPL	29 14 S	50 53 W	77044	00	
VILA PALMEIRA SEE PALMEIRINHA	PPL	25 04 S	50 10 W	77042	00	
VILA PEREIRA	PPL	17 50 S	40 39 W	77033	01	
VILA PEREIRA	PPL	17 53 S	41 20 W	77033	02	
VILA PROGRESSO	PPL	19 24 S	40 07 W	77032	02	
VILA PROGRESSO	PPL	22 46 S	51 30 W	77042	01	
VILA REAL DA PRAIA GRANDE SEE NITERÓI	PPL	22 53 S	43 07 W	77035	00	
VILA REAL DO CRATO SEE CRATO	PPL	7 14 S	39 23 W	77023	00	
VILA REAL DO SENHOR BOM JESUS DE CUIABÁ SEE CUIABÁ	PPL	15 35 S	56 05 W	77051	00	
VILA RICA	RSTP	27 18 S	43 29 W	77035	01	
VILA RICA, CÓRREGO	STM	16 56 S	50 17 W	77052	02	
VILARINHO DO MONTE	PPL	1 37 S	52 03 W	77019	01	
VILAS BOAS	PPL	20 48 S	47 05 W	77033	02	
VILAS BOAS	PPL	20 57 S	42 40 W	77033	01	
VILA VEADRA SEE TARAUACÁ	PPL	8 10 S	70 44 W	77012	00	
VILA SÊCA	PPL	28 42 S	51 42 W	77044	02	
VILA SENA	PPL	20 39 S	49 57 W	77041	01	
VILA SIQUEIRA SEE CASSINO	PPL	32 12 S	52 10 W	77044	00	
VILA TEPEQUÉM	PPL	3 45 N	61 43 W	77014	01	
VILA VARGAS	PPL	21 55 S	51 35 W	77041	01	
VILA VELHA	PPL	3 13 N	51 13 W	77016	01	
VILA VELHA	PPL	4 17 S	44 44 W	77021	01	
VILA VELHA	PPL	7 49 S	34 51 W	77024	01	
VILA VELHA	PPL	11 20 S	38 09 W	77032	01	
VILA VELHA	PPL	11 48 S	37 37 W	77032	01	
VILA VELHA	PPL	20 20 S	40 17 W	77034	00	
VILA VELHA	PPL	24 35 S	47 36 W	77041	01	
VILA VELHA DO CACIPORÉ SEE VILA VELHA	PPL	3 13 N	51 13 W	77016	00	
VILA VERDE SEE VALE VERDE	PPL	16 25 S	39 18 W	77032	00	
VILA VERDE	PPL	18 59 S	40 53 W	77037	01	
VILA ZULMIRA	PPL	26 10 S	51 08 W	77042	01	
VILELA	PPL	18 39 S	48 15 W	77035	02	
VILELA	PPL	20 42 S	43 33 W	77033	02	
VILMERA	PPL	12 43 S	60 07 W	77011	01	
VILLA BETTENCORT SEE JAPURÁ	PPL	1 24 S	69 25 W	77013	00	
VILLA, LAGOA DA SEE SANTO ANTÓRIO DOS ANJOS DA LAGUNA, LAGOA	LGN	28 28 S	48 30 W	77043	00	
VILLA ALBA SEE VILA ALVA	PPL	8 55 S	70 41 W	77012	00	
VILLA ALVA SEE VILA ALVA	PPL	8 55 S	70 41 W	77012	00	
VILLA ANDÉ SEE ANDÉ	PPL	3 09 S	52 13 W	77015	00	
VILLA AMERICANA SEE AMERICANA	PPL	22 45 S	47 20 W	77041	00	
VILLA ANASTACIO SEE VILA ANASTÁCIO	PPLX	23 31 S	46 43 W	77041	00	
VILLA ANDRADA SEE SÃO SALVADOR	PPL	8 31 S	72 50 W	77012	00	
VILLA ANTONINA SEE ANTONINA	PPL	20 34 S	50 37 W	77041	00	
VILLA ARAKA SEE VILA ARAÁ	PPL	0 57 S	50 16 W	77015	00	
VILLA BAPTISTA SEE PARANÁ DO RAMOS	PPL	2 36 S	56 39 W	77013	00	
VILLA BELLA SEE SERRA TALHADA	PPL	7 59 S	38 18 W	77026	00	
VILLA BELLA SEE ILHABELA	PPL	23 47 S	45 21 W	77041	00	
VILLA BELLA DE SANTISSIMA TRINIDADE SEE MATO GROSSO	PPL	15 00 S	59 57 W	77051	00	
VILLA BITTENCOURT SEE JAPURÁ	PPL	1 24 S	69 25 W	77013	00	
VILLA BRAGA SEE VILA BRAGA	PPL	4 25 S	56 17 W	77015	00	
VILLA CALMON SEE VILA CALMON	PPL	7 30 S	48 56 W	77015	00	
VILLA CHRISTINA SEE CRISTINÁPOLIS	PPL	11 29 S	37 46 W	77031	00	
VILLA DE MAFRA SEE MAFRA	PPL	26 07 S	49 49 W	77043	00	
VILLA ELIZARIO SEE ELISIÁRIO	PPL	21 10 S	49 07 W	77041	00	
VILLA ENGENHO DODT SEE ENGENHEIRO DODT	PPL	8 49 S	45 56 W	77022	00	
VILLA FEIJO SEE FEIJÓ	PPL	8 09 S	70 21 W	77012	00	
VILLA FLOR SEE VILA FLOR	PPL	6 19 S	35 04 W	77024	00	

APPROVED FOR RELEASE: 2007/02/20: CIA-RDP01-00707R000200050005-7

APPROVED FOR RELEASE: 2007/02/20: CIA-RDP01-00707R000200050005-7

VILLAGEM DO CACHOEIRA SEE CACHOEIRA	PPL	3 00 S	52 14 W	77015	00
VILLA GOMEZ SEE VILA GOMES	PPL	7 35 S	70 07 W	77019	00
VILLA HERMOSA SEE PORTO VELHO	PPL	8 15 S	72 45 W	77012	00
VILLA ESPERANZA SEE ESPERANÇA	PPL	6 23 S	54 26 W	77015	00
VILLA MARIA SEE VILA MARIA	PPLX	23 31 S	46 36 W	77061	00
VILLA MILITAR SEE VILA MILITAR	PPLX	22 52 S	43 24 W	77036	00
VILLA MARTINHO SEE VILA MARTINHO	PPL	10 24 S	65 22 W	77011	00
VILLA NOVA SEE VILA NOVA	PPL	1 09 S	51 58 W	77015	00
VILLA NOVA SEE VILA NOVA	PPL	6 32 S	58 17 W	77017	00
VILLA NOVA SEE NEÓPOLIS	PPL	10 18 S	36 35 W	77031	00
VILLA NOVA SEE VILA NOVA	PPL	26 21 S	50 52 W	77063	00
VILLA NOVA, LAGÔA DO SEE MIRIM, LAGOA DO	LGN	28 17 S	48 45 W	77063	00
VILLA NOVA, RIO SEE VILA NOVA, RIO	STM	0 04 S	52 13 W	77016	00
VILLA NOVA DE GARANGOLA SEE GARANGOLA	PPL	21 27 S	43 24 W	77035	00
VILLA NOVA DE RESENDE SEE NOVA RESENDE	PPL	21 08 S	44 25 W	77053	00
VILLA NOVA DO FINHO SEE VILA NOVA	PPL	26 21 S	50 52 W	77063	00
VILLA NOVAES SEE NOVAES	PPL	20 59 S	48 56 W	77061	00
VILLA NUNCIO LIMA SEE JAPEIM	PPL	7 37 S	72 54 W	77012	00
VILLA PRETA SEE BARRO PRÊTO	PPL	24 31 S	50 17 W	77062	00
VILLA RAFFARD SEE RAFFARD	PPL	23 01 S	47 32 W	77061	00
VILLA REAL DA PRAIA GRANDE SEE NITEROI	PPL	22 53 S	43 07 W	77035	00
VILLA RICA SEE FÉNIX	PPL	23 54 S	51 57 W	77062	00
VILLARINHO DO MONTE SEE VILLARINHO DO MONTE	PPL	1 37 S	52 01 W	77015	00
VILLA SEABRA SEE TARAUACÁ	PPL	8 10 S	70 46 W	77012	00
VILLA SIDUEIRA SEE CASSINO	PPL	32 11 S	52 10 W	77044	00
VILLA TAIMATURGO SEE TAUMATURGO	PPL	8 57 S	72 48 W	77012	00
VILLA THEREZA SEE TEREZA	PPL	29 43 S	52 35 W	77044	00
VILLA VELHA SEE LEVANTAMENTO DO RAMADO	PPL	19 39 S	41 50 W	77032	00
VILLA VERDE SEE VALE VERDE	PPL	16 25 S	39 18 W	77032	00
VILLEGAGNON, ILHA DE	ISL	22 55 S	43 09 W	77036	00
VILLEGAIGNON, ILHA DE SEE VILLEGAGNON, ILHA DE	ISL	22 55 S	43 09 W	77036	00
VILLERO SEE VILLEROY, CACHOEIRA	FLLS	9 25 S	56 46 W	77000	00
VILLEROY, CACHOEIRA	FLLS	9 25 S	56 46 W	77000	01
VIMEIRO	PPL	25 04 S	40 24 W	77034	02
VINAGRE, CÓRREGO DE	STM	20 48 S	41 27 W	77034	01
VINAGREIRA	PPL	4 28 S	42 32 W	77012	02
VINCENT PINZON, RIVER SEE CALÇOENE, RIO	STM	2 30 N	50 55 W	77016	00
VINHAÇA	PPL	16 03 S	40 55 W	77033	02
VINHAIS	PPL	2 31 S	44 14 W	77021	01
VINHÁTICO	PPL	18 12 S	40 15 W	77034	01
VINHEDO	PPL	23 01 S	46 59 W	77061	01
VINHO, CÓRREGO DO	STM	17 37 S	40 02 W	77032	01
VINHO, CÓRREGO DO	STM	17 50 S	44 35 W	77033	01
VINTE ALQUEIRES	PPL	20 36 S	43 09 W	77033	01
VINTE E CINCO DE AGOSTO, RIBEIRÃO	STM	13 23 S	55 52 W	77061	01
VINTE E CINCO DE JULHO	PPL	19 44 S	40 36 W	77034	01
VINTE E DOIS DE OUTUBRO, RIBEIRÃO	STM	11 45 S	63 17 W	77011	01
VINTE E NOVE	PPL	18 43 S	40 56 W	77034	01
VINTE E OITO DE SETEMBRO	PPL	29 46 S	51 52 W	77044	02
VINTE E QUATRO DE MAIO, ILHA	ISL	17 55 S	45 52 W	77061	01
VINTE E SETE DE DEZEMBRO, RIBEIRÃO	STM	11 20 S	63 26 W	77011	00
VINTE E TRÊS, RIO SEE LEVER, RIO	STM	10 00 S	40 07 W	77032	00
VINTE E TRÊS DE JULHO	PPL	23 48 S	46 37 W	77064	01
VINTE E UM DE ABRIL	PPL	28 38 S	48 27 W	77044	00
VINTÉM, ISARAPÉ	STM	4 57 S	57 56 W	77017	01
VINTÉM, RIBEIRÃO DO	STM	22 15 S	45 46 W	77033	02
VINTE NOVE SEE VINTE E NOVE	PPL	18 43 S	40 56 W	77034	00
VINTE PINHEIROS	PSTN	29 05 S	54 57 W	77044	01
VIOLETA	PPL	6 58 S	35 17 W	77025	01
VIOLETA	PPL	8 33 S	43 56 W	77022	01
VIRAÇAO	PPL	7 30 S	39 50 W	77026	01
VIRAÇÃO	PPL	11 41 S	47 20 W	77042	02
VIRAÇAO	PPL	11 59 S	40 07 W	77032	01
VIRAÇÃO	PPL	12 36 S	39 11 W	77032	02
VIRAÇAO, CACHOEIRA DA	FLLS	1 23 S	54 24 W	77015	01
VIRAÇAO, VEREDA DA	STMI	9 55 S	45 53 W	77027	01
VIRAÇAO GRANDE	PPL	5 37 S	49 19 W	77035	01

APPROVED FOR RELEASE: 2007/02/20: CIA-RDP01-00707R000200050005-7

APPROVED FOR RELEASE: 2007/02/20: CIA-RDP01-00707R000200050005-7

VIRAÇÃOZINHA	PPL	5 25 S	49 12 W	77015	01	
VIRADOR SEE SANTO ANTÔNIO	PPL	20 29 S	52 11 W	77041	00	
VIRADOR, SERRA DO	HLS	19 40 S	52 35 W	77044	01	
VIRAGUIRA SEE VIRADOURO	PPL	21 53 S	48 14 W	77041	00	
VIRATORO	PPL	27 53 S	48 34 W	77043	01	
VIRA-E-VOLTA, CACHOEIRA	FLLS	2 47 S	57 59 W	77015	01	
VIRAMÃO	PPL	21 27 S	54 46 W	77041	01	
VIRANI, IGARAPE	STM	0 09 N	67 13 W	77013	01	
VIRANUCU, CACHOEIRA	FLLS	1 09 S	57 59 W	77015	01	
VIRAMUNDO, ILHA DO	ISL	1 04 S	57 03 W	77015	01	
VIRAPIRÓ, ARROIO	STM	27 38 S	53 24 W	77044	02	
VIRAPONGA, ILHA DA	ISL	22 47 S	43 08 W	77046	00	
VIRAPIRÁ, ARROIO SEE VIRAPIRÓ, ARROIO	STM	27 38 S	53 24 W	77044	00	
VIRA SOL	PPL	20 27 S	44 11 W	77043	01	
VIRAVOLTA, CACHOEIRA	FLLS	0 20 S	57 39 W	77010	01	
VIRGEM, CORREGO DA SEE VIRGILIO, CORREGO DO	STMI	4 53 S	37 28 W	77010	00	
VIRGEM DA LAPA	MPL	16 49 S	42 21 W	77033	01	
VIRGEM MARIA, SERRA DA	MTS	25 03 S	48 32 W	77042	01	
VIRGENS, SERRA DAS	HLLS	21 30 S	42 53 W	77033	01	
VIRGILIO, CORREGO DO	STMI	4 53 S	37 28 W	77010	02	
VIRGILIO ARMUDA	PPL	20 29 S	46 17 W	77041	01	
VIRGÍLIO COSTA	PPL	20 17 S	45 52 W	77033	02	
VIRGILIO DE FALLA	PPL	20 42 S	45 40 W	77033	02	
VIRGILIO FIRME	PPL	20 02 S	43 17 W	77034	02	
VIRGILLIO, CORREGO DO SEE VIRGILIO, CORREGO DO	STMI	4 53 S	37 28 W	77010	00	
VIRGINIA SEE JACIGUA	PPL	20 42 S	41 01 W	77036	00	
VIRGINIA	PPL	22 20 S	45 00 W	77033	02	
VIRGINIA, ILHA	ISL	17 52 S	39 57 W	77051	01	
VIRGINIA, SERRA DA	HLLS	22 22 S	45 08 W	77033	02	
VIRGINÓPOLIS	PPL	18 45 S	42 45 W	77037	01	
VIRGULINDEA	PPL	18 27 S	42 18 W	77033	01	
VIRI, RIO	STM	25 47 S	52 59 W	77042	02	
VIRIATO, CORREGO SEE IREIA, CORREGO	STM	22 19 S	46 27 W	77041	00	
VIRI ITOU	FLLS	2 40 N	62 51 W	77010	00	
VIRINA, IGARAPE	STM	4 08 N	60 30 W	77014	01	
VIRMOND	PPL	25 24 S	52 14 W	77042	01	
VIROA, IGARAPE SEE VIRUA, IGARAPE	STM	1 00 N	61 15 W	77014	00	
VIROAJUIM, IGARAPE SEE VIRUJUIM, RIO	STM	3 34 N	59 54 W	77014	00	
VIRTUDE	PPL	4 50 S	47 10 W	77021	01	
VIRUA, IGARAPE	STM	10 00 N	61 15 W	77014	01	
VIRUA, RIO SEE VIRUJUIM, RIO	STM	3 34 N	59 54 W	77014	00	
VIRUJUIM, RIO	STM	3 34 N	59 54 W	77014	01	
VIRUM-VIPA, RIO SEE FILAFILAU, RIO	STM	1 01 S	62 47 W	77013	00	
VIRY, RIO SEE VIRI, RIO	STM	25 47 S	52 59 W	77042	00	
VISADA	PPL	16 24 S	55 37 W	77041	00	
VISCONDE	PPL	12 30 S	38 09 W	77032	01	
VISCONDE	PPL	21 29 S	41 22 W	77035	02	
VISCONDE BARBACENA SEE VISCONDE DE BARBACENA	RSTN	20 26 S	40 47 W	77043	00	
VISCONDE DE BARBACENA	RSTN	20 26 S	40 47 W	77043	02	
VISCONDE DE IMBÉ	PPL	22 05 S	42 10 W	77035	01	
VISCONDE DE ITABORAÍ	PPL	22 44 S	42 56 W	77031	02	
VISCONDE DE MAUA	RSTN	22 09 S	43 11 W	77044	02	
VISCONDE DE PARNAIBA	RSTN	21 12 S	47 43 W	77041	01	
VISCONDE DE PARNAIBA SEE VISCONDE DE PARNAIBA	RSTN	21 12 S	47 43 W	77041	00	
VISCONDE DE SOUTELO	RSTN	12 41 S	44 37 W	77041	02	
VISCONDE DE TAUNAY SEE TAUNAY	PPL	23 18 S	56 25 W	77041	00	
VISCONDE-DO-IMBE SEE VISCONDE DE IMBE	PPL	22 05 S	42 10 W	77035	00	
VISCONDE DO RIO BRANCO	PPL	2 52 S	69 39 W	77013	01	
VISCONDE DO RIO BRANCO	PPL	21 01 S	42 50 W	77033	01	
VISCONDE DO RIO CLARO, ESTAÇÃO	RSTN	22 10 S	47 48 W	77041	01	
VISCONDE MUA SEE VISCONDE DE MAUA	RSTN	22 09 S	43 11 W	77044	00	
VISCONDE RIO CLARO SEE VISCONDE DO RIO CLARO, ESTAÇÃO	RSTN	22 10 S	47 48 W	77041	00	
VISCONDE SOUTELO SEE VISCONDE DE SOUTELO	RSTN	22 41 S	44 37 W	77041	00	
VISEU	PPL	1 12 S	46 37 W	77015	01	
VISEU, CORREGO	STM	19 18 S	50 14 W	77031	01	
VISITA	PPL	7 51 S	48 27 W	77013	01	

APPROVED FOR RELEASE: 2007/02/20: CIA-RDP01-00707R000200050005-7

APPROVED FOR RELEASE: 2007/02/20: CIA-RDP01-00707R000200050005-7

VISTA SEE BOA VISTA	PPL	7 38 S	48 10 W	77042	00	VISTA ALEGRE	PPL	22 04 S	41 37 W	77035	02
VISTA	PPL	23 19 S	54 20 W	77053	01	VISTA ALEGRE	PPL	22 17 S	42 39 W	77041	01
VISTA, PONTA DA	PT	23 57 S	45 26 W	77041	02	VISTA ALEGRE	PPL	22 17 S	42 51 W	77041	02
VISTA ALEGRE	PPL	0 21 S	64 27 W	77013	01	VISTA ALEGRE	PPL	25 54 S	51 03 W	77042	01
VISTA ALEGRE	PPL	0 29 S	66 19 W	77013	01	VISTA ALEGRE	PPL	29 49 S	51 48 W	77046	01
VISTA ALEGRE	PPL	0 47 S	47 48 W	77015	01	VISTA ALEGRE	RSTP	22 51 S	44 31 W	77035	01
VISTA ALEGRE	PPL	1 01 S	49 43 W	77015	01	VISTA ALEGRE, MORRO DA	HLL	17 53 S	40 12 W	77040	02
VISTA ALEGRE	PPL	1 30 N	68 11 W	77013	01	VISTA ALEGRE DO ALTO	PPL	21 11 S	48 37 W	77041	01
VISTA ALEGRE	PPL	1 44 N	61 08 W	77014	01	VISTA ALEGRO SEE VISTA ALEGRE	PPL	7 38 S	48 26 W	77042	00
VISTA ALEGRE	PPL	3 07 W	60 31 W	77014	01	VISTA BELA	PPL	18 29 S	57 23 W	77058	01
VISTA ALEGRE	PPL	4 21 S	58 18 W	77015	01	VISTA BELA	PPL	20 30 S	41 38 W	77033	02
VISTA ALEGRE	PPL	4 54 S	40 01 W	77019	01	VISTA DO IPIRANGA SEE IPIRANGA	PPL	3 12 S	66 01 W	77054	00
VISTA ALEGRE	PPL	5 42 S	61 29 W	77017	01	VISTA GAUCHA	PPL	27 17 S	53 43 W	77044	01
VISTA ALEGRE	PPL	8 14 S	48 08 W	77019	01	VISTA NOVA	PPL	4 54 S	60 05 W	77033	01
VISTA ALEGRE	PPL	9 35 S	58 12 W	77019	01	VISTA NOVA	PPL	10 01 S	44 03 W	77022	01
VISTA ALEGRE	PPL	6 51 S	64 34 W	77013	01	VISTA NOVA	PPL	14 24 S	41 59 W	77032	01
VISTA ALEGRE	PPL	7 38 S	62 26 W	77019	01	VISTOSA	PPL	21 56 S	45 17 W	77033	02
VISTA ALEGRE SEE SANTA RITA	PPL	7 49 S	58 12 W	77041	00	VITAL GOMES	PPL	16 52 S	41 31 W	77035	02
VISTA ALEGRE	PPL	9 52 S	62 10 W	77011	01	VITAL-RAMOS SEE VIDAL RAMOS	PPL	27 23 S	49 22 W	77043	00
VISTA ALEGRE	PPL	9 56 S	67 39 W	77012	01	VITCO	PPL	14 38 S	44 25 W	77033	01
VISTA ALEGRE	PPL	11 55 S	65 39 W	77032	00	VITOR	PPL	24 42 S	49 01 W	77042	01
VISTA ALEGRE SEE IPOTIANGA	PPL	13 12 S	60 09 W	77032	00	VITOR, ILHA DO	ISL	13 32 S	39 05 W	77032	02
VISTA ALEGRE	PPL	13 59 S	60 41 W	77032	02	VITOR, SERRA DO	HLL	14 17 S	41 25 W	77032	01
VISTA ALEGRE	PPL	15 49 S	39 51 W	77032	01	VITOR HUGO	PPL	20 26 S	40 50 W	77036	01
VISTA ALEGRE	PPL	15 55 S	65 40 W	77033	01	VITORIA	PPL	1 24 N	61 34 W	77014	01
VISTA ALEGRE	PPL	15 23 S	43 58 W	77033	01	VITORIA	PPL	2 54 S	52 01 W	77015	01
VISTA ALEGRE	PPL	16 31 S	41 13 W	77033	02	VITORIA	PPL	3 17 S	42 06 W	77022	01
VISTA ALEGRE	PPL	17 34 S	76 14 W	77051	01	VITORIA	PPL	5 31 S	42 33 W	77022	01
VISTA ALEGRE	PPL	19 49 S	53 59 W	77051	01	VITORIA	PPL	5 49 S	43 06 W	77022	01
VISTA ALEGRE	PPL	20 32 S	41 50 W	77035	02	VITORIA	PPL	5 58 S	48 02 W	77052	01
VISTA ALEGRE SEE ACMELÂNDIA	PPL	23 56 S	51 57 W	77035	00	VITORIA SEE MARCELINO VIEIRA	PPL	6 38 S	38 10 W	77034	00
VISTA ALEGRE, IPE						VITORIA	PPL	8 04 S	63 16 W	77013	01
VISTA ALEGRE DO ALTO	PPL	21 11 S	48 37 W	77041	00	VITORIA SEE VITORIA DE SANTO ANTAO	PPL	8 07 S	35 18 W	77024	00
VISTA ALEGRE	PPL	21 17 S	49 11 W	77043	02	VITORIA	PPL	8 17 S	37 45 W	77024	02
VISTA ALEGRE	PPL	21 20 S	54 29 W	77041	01	VITORIA	PPL	8 20 S	35 54 W	77026	02
VISTA ALEGRE	PPL	21 27 S	42 35 W	77033	01						
VISTA ALEGRE	PPL	21 43 S	55 32 W	77041	01	VITORIA	PPL	9 21 S	72 47 W	77012	01

APPROVED FOR RELEASE: 2007/02/20: CIA-RDP01-00707R000200050005-7

APPROVED FOR RELEASE: 2007/02/20: CIA-RDP01-00707R000200050005-7

VITORIA	PPL	8 44 S	36 44 W	77026	02	VITORIANO	PPL	0 42 N	66 53 W	77013	01
VITORIA SEE ONEBRANGULO	PPL	9 20 S	36 29 W	77027	00	VITORIA PAULISTA	PPL	21 47 S	50 46 W	77041	02
VITORIA	PPL	12 19 S	40 57 W	77032	01	VITORIA VELHA	PPL	8 31 S	70 50 W	77012	00
VITORIA	PPL	12 24 S	41 09 W	77032	01	VITORINA SEE VITORINO	PPL	16 04 S	55 48 W	77051	00
VITORIA	PPL	12 41 S	38 56 W	77032	02	VITORINO	PPL	13 35 S	39 53 W	77032	02
VITORIA	PPL	13 31 S	40 09 W	77032	02	VITORINO	PPL	16 06 S	55 48 W	77041	01
VITORIA	PPL	15 20 S	39 29 W	77032	01	VITORINO SEE GARCIAS	PPL	20 34 S	52 23 W	77051	00
VITORIA	PPL	17 56 S	40 17 W	77037	02	VITORINO	PPL	26 13 S	52 49 W	77042	01
VITORIA	PPL	19 50 S	57 46 W	77051	01	VITORINO, CACHOEIRA DO	FLLS	1 22 S	54 50 W	77015	01
VITORIA	PPL	20 19 S	40 21 W	77034	01	VITORINO, RIO	STM	25 58 S	52 47 W	77042	02
VITORIA	PPL	20 23 S	51 09 W	77041	01	VITORINO FREIRE	PPL	4 04 S	45 10 W	77021	01
VITÓRIA SEE VITÓRIA PAULISTA	PPL	21 47 S	50 46 W	77041	00	VITORINOS	PPL	20 59 S	43 33 W	77033	01
VITORIA SEE VITORIANA	PPL	22 47 S	48 24 W	77041	00	VITORINOS, RIACHO DOS	STM	9 16 S	36 37 W	77027	02
VITORIA	PPL	25 31 S	51 24 W	77042	01	VITORIO SEE VITÓRIA	PPL	19 50 S	57 46 W	77041	00
VITÓRIA	PPL	28 10 S	51 44 W	77044	01	VITÓRIO	PPL	17 03 S	41 49 W	77033	02
VITÓRIA	BSTP	1 19 S	47 14 W	77015	01	VITOR TAM	PPL	19 51 S	44 03 W	77033	01
VITORIA, BAÍA DE	BAY	20 18 S	40 16 W	77034	02	VIÚVA	PPL	20 00 S	43 04 W	77033	01
VITORIA, BANCO	BNKM	20 45 S	37 45 W	77060	00	VIÚVA, MORRO DA	HLL	22 56 S	43 10 W	77036	00
VITORIA, CORREGO SEE GUANI, RIO	STM	22 32 S	53 34 W	77051	00	VIUVA, PARANA DA SEE MOURA, RIO DO	STM	7 52 S	72 46 W	77012	00
VITORIA, ILHA	ISL	1 10 N	50 00 W	77016	01	VIÚVA ALCIBÍADES VARGAS	PPL	25 23 S	54 39 W	77051	01
VITORIA, ILHA	ISL	5 32 S	55 48 W	77015	01						
VITORIA, ILHA	ISL	9 10 S	57 03 W	77015	01	VIÚVA AMARAL SEE ILHA MIRIM	PPL	23 43 S	55 12 W	77051	00
VITORIA, ILHA DA	ISL	23 45 S	45 01 W	77061	01	VIÚVA DIAS	PPL	20 13 S	40 15 W	77034	02
VITORIA, ILHA DE	ISL	20 18 S	40 20 W	77034	02	VIÚVA FRANCISCO BUENO	PPL	16 12 S	49 35 W	77052	02
VITORIA, LAGO	LK	1 44 S	54 59 W	77015	01	VIÚVA HALSBACK	PPL	23 20 S	53 06 W	77051	01
						VIÚVA HOLSHAK SEE VIÚVA HALSBACK	PPL	23 20 S	55 06 W	77051	00
VITORIA, RIACHO	STMI	12 17 S	39 50 W	77037	01						
VITORIA, RIBEIRAO SEE GUANI, RIO	STM	22 32 S	53 34 W	77051	00	VIUVA MAMEDIO	PPL	16 14 S	49 28 W	77052	02
VITORIA, RIO	STMI	11 45 S	38 32 W	77032	01	VIUVA VALENTIM RIET SEE VALENTIM RIET	PPL	30 01 S	56 32 W	77044	00
VITORIA BRASIL	PPL	20 12 S	50 29 W	77041	01	VIVEIRINHO	PPL	17 50 S	56 03 W	77051	01
VITORIA DA CONQUISTA	PPL	14 51 S	40 51 W	77032	01	VIVEIROS	PPL	12 49 S	39 13 W	77032	02
						VIZEU SEE VISEU	PPL	1 12 S	46 07 W	77015	00
VITORIA DE SANTO ANTAO	PPL	8 07 S	35 19 W	77026	01						
VITORIA DO ALTO PARNAIBA SEE ALTO PARNAIBA	PPL	9 06 S	45 57 W	77021	00	VIZEU SEE SÃO PEDRO DE VISEU	PPL	2 55 S	49 33 W	77015	00
VITORIA DO BAIXO MEARIM SEE VITORIA DO MEARIM	PPL	3 28 S	44 53 W	77021	00	V. MATOS SEE MATOS	PPL	29 04 S	51 36 W	77044	00
VITORIA DO MEARIM	PPL	3 28 S	44 53 W	77021	01	VOLTA	PPL	7 33 S	41 08 W	77022	01
VITORIA DO PARAGUAÇU SEE VITORIA	PPL	12 41 S	38 56 W	77032	00	VOLTA	PPL	7 36 S	41 45 W	77022	01
						VOLTA	PPL	8 52 S	37 05 W	77026	02
VITORIANA	PPL	22 47 S	48 24 W	77041	01	VOLTA	PPL	8 52 S	38 29 W	77032	01

APPROVED FOR RELEASE: 2007/02/20: CIA-RDP01-00707R000200050005-7

APPROVED FOR RELEASE: 2007/02/20: CIA-RDP01-00707R000200050005-7

VOLTA	PPL	9 06 S	37 46 W	77027	02
VOLTA	PPL	9 15 S	38 11 W	77026	01
VOLTA	PPL	10 04 S	40 04 W	77032	01
VOLTA	PPL	10 44 S	37 25 W	77031	01
VOLTA	PPL	12 18 S	41 38 W	77032	02
VOLTA	PPL	12 32 S	39 35 W	77032	02
VOLTA	PPL	13 35 S	41 37 W	77032	02
VOLTA, BAIA DA	LK	16 11 S	57 09 W	77041	01
VOLTA, CORREGO	STH	21 56 S	54 09 W	77051	01
VOLTA, IGARAPÉ DA	STH	7 10 S	72 43 W	77013	01
VOLTA, IGARAPÉ DA	STH	10 44 S	62 09 W	77011	01
VOLTA, LAGOA DA	LK	7 40 S	42 44 W	77022	01
VOLTA, LAGOA DA	LK	24 15 S	47 41 W	77041	01
VOLTA, RIACHO DA	STHI	7 26 S	44 51 W	77022	01
VOLTA, RIACHO DA	STHI	7 34 S	41 04 W	77022	02
VOLTA, RIACHO DA	STHI	8 30 S	40 33 W	77026	01
VOLTA, RIO DA SEE NOVO, RIO	STH	10 38 S	46 41 W	77052	00
VOLTA, RIO DA SEE GENTIL, RIO	STH	13 53 S	40 33 W	77032	00
VOLTA, RIO DE SEE VOLTA GRANDE, RIACHO	STHI	7 58 S	35 57 W	77026	00
VOLTA DA SERRA	PPL	9 49 S	43 29 W	77032	01
VOLTA DA SERRA	PPL	10 53 S	40 44 W	77032	01
VOLTA DO MORTO SEE VOLTA	PPL	9 15 S	38 11 W	77026	00
VOLTA DO RIO	PPL	8 38 S	36 10 W	77026	02
VOLTA DOS PERROS SEE VOLTA DOS PORCOS	PPL	7 38 S	60 30 W	77013	00
VOLTA DOS PORCOS	PPL	7 38 S	60 30 W	77013	01
VOLTA GRANDE	PPL	8 03 S	45 15 W	77022	02
VOLTA GRANDE	PPL	8 30 S	36 56 W	77026	02
VOLTA GRANDE	PPL	17 08 S	56 56 W	77051	01
VOLTA GRANDE	PPL	18 32 S	46 35 W	77033	02
VOLTA GRANDE	PPL	20 01 S	41 22 W	77033	02
VOLTA GRANDE	PPL	20 16 S	49 59 W	77041	01
VOLTA GRANDE	PPL	21 45 S	42 32 W	77033	01
VOLTA GRANDE	PPL	25 15 S	49 05 W	77042	01
VOLTA GRANDE	PPL	25 59 S	51 44 W	77042	01
VOLTA GRANDE	PPL	27 09 S	53 04 W	77044	01
VOLTA GRANDE	PPL	27 27 S	51 53 W	77010	01

VOLTA GRANDE SEE JACINTO MACHADO	PPL	29 00 S	49 46 W	77043	00
VOLTA GRANDE, RIACHO	STHI	7 58 S	35 57 W	77026	02
VOLTA GRANDE, RIBEIRÃO DA	STH	19 47 S	51 52 W	77033	01
VOLTA REDONDA	PPL	22 32 S	44 07 W	77035	01
VOLTA REDONDA, CACHOEIRA SEE REDONDA, CACHOEIRA	FLLS	11 53 S	45 27 W	77032	00
VOLTAS	PPL	9 34 S	36 33 W	77027	02
VOLTAS, CORREGO DAS	STH	17 49 S	40 20 W	77033	02
VOLUNTARIO	PPL	21 41 S	55 37 W	77051	01
VON DEN STEINEN, RIO SEE STEINEN, RIO	STH	12 05 S	53 46 W	77051	00
VON MARTIUS, CACHOEIRA	FLLS	10 03 S	52 58 W	77051	01
VOQUIM, RIBEIRÃO	STH	16 14 S	40 29 W	77033	01
VORÁ	PPL	24 42 S	52 04 W	77042	01
VORÁ	PPL	26 56 S	53 31 W	77043	01
VORÁ, RIO	STH	24 10 S	53 04 W	77042	00
VORÁ, RIO	STH	24 24 S	50 17 W	77042	01
VORÁ, RIO	STH	24 24 S	51 52 W	77042	01
VORÁZ, RIO SEE VORÁ, RIO	STH	24 24 S	51 52 W	77042	00
VOTA FUEGO SEE ROTAFOGO	PPL	5 42 S	43 26 W	77031	00
VOTORANTIM	PPL	23 33 S	47 26 W	77041	01
VOTOURO	PPL	27 25 S	52 40 W	77044	01
VOTUPORANGA	PPL	20 24 S	49 59 W	77041	01
VOTURANTIM SEE VOTORANTIM	PPL	23 33 S	47 26 W	77041	00
VOTUPORU, SERRA SEE VOTURUNA, SERRA	MLLS	25 07 S	49 27 W	77042	00
VOTURUNA	PPL	10 02 S	37 54 W	77032	01
VOTUVERAVA	PPL	25 09 S	49 16 W	77042	01
VOTUVERAVA SEE RIO BRANCO DO SUL	PPL	25 10 S	49 18 W	77042	00
VOTURUNA, SERRA	MLLS	25 07 S	49 27 W	77042	01
W. VENETO SEE VENETO	PPL	29 39 S	53 31 W	77044	00
W. CANAL DE SEE NORTE, CANAL DO	CNAL	0 10 N	50 30 W	77000	00
WAGNER	PPL	12 13 S	41 11 W	77032	01

APPROVED FOR RELEASE: 2007/02/20: CIA-RDP01-00707R000200050005-7

APPROVED FOR RELEASE: 2007/02/20: CIA-RDP01-00707R000200050005-7

WAGNER	PPL	26	32 S	49	50 W	77043 01
WAMPIAK/AUA, SERRA (BRAZIL)= MOUNT WAMPIAK TAWA (BRIT/SM GUIANA)	MT	1	52 N	59	37 W	77000 01
WAMPIAK TAWA, MOUNT SEE WAMPIAKTAUA, SERRA	MT	1	52 N	59	37 W	77000 00
WAMPIAK-TAWA, SERRA SEE WAMPIAKTAUA, SERRA	MT	1	52 N	59	37 W	77000 00
WANAMARU, RIO SEE UANAMARA, RIO	STM	1	51 N	59	35 W	77034 00
WANAPU, RIO	STM	1	4[illegible] N	56	40 W	77015 01
WARNOW	PPL	26	58 S	49	17 W	77043 01
WARNOW, RIBEIRÃO SEE WARNOW, RIO	STM	26	57 S	49	17 W	77043 00
WARNOW, RIO	STM	26	57 S	49	17 W	77043 01
WARURI, RIO SEE MARUARI, RIO	STM	1	36 S	69	16 W	77013 00
WASHINGTON LUIZ SEE CONSELHEIRO JACARIAS	PPL	23	24 S	49	59 W	77042 00
WASSARI MOUNTAIN SEE UAÇARI, SERRA	HLLS	1	43 N	59	27 W	77000 00
WASSARI MOUNTAINS SEE UAÇARI, SERRA	HLLS	1	43 N	59	27 W	77000 00
WEIASSIPU, MONTE SEE WEIASSIPU, MOUNT	MT	5	13 N	60	43 W	77000 00
WEIASSIPU, MOUNT	MT	5	13 N	60	43 W	77000 00
WEIL SEE LINDOLFO WEIL, ESTAÇÃO	RSTN	30	33 S	54	23 W	77044 00
WENCESLAU BRAZ SEE VENCESLAU BRÁS	PPL	23	51 S	49	46 W	77042 00
WERNECK	PPL	9	05 S	34	56 W	77026 03
WERNECK	PPL	22	13 S	43	19 W	77035 01
WEST BRANCH SEE SANTA ROSA, RIO	STMD	2	48 S	42	00 W	77021 00
WEST CENTRAL SEE GRANDE REGIÃO CENTRO-OESTE	RGN	15	00 S	52	00 W	77030 00
WITMARSUM	PPL	26	56 S	49	48 W	77043 01
WITMARSUN SEE WITMARSUM	PPL	26	56 S	49	48 W	77043 00
WURAIMA MOUNTAIN	MT	5	13 N	60	29 W	77000 00
XACRIXABA, RIO SEE SABARÁ, RIBEIRÃO	STM	10	36 S	58	06 W	77041 00
XADA, IGARAPÉ	STM	0	56 S	52	04 W	77015 01

XADA, LAGO	LK	5	12 S	60	40 W	77013 01
XADAZINHO, IGARAPÉ	STM	6	53 S	52	03 W	77015 01
XADREZ, RIO SEE XADREZ, ARROIO	STM	28	15 S	52	46 W	77044 00
XADREZ, ARROIO	STM	28	15 S	52	46 W	77044 02
XADREZ, ARROIO	STM	31	09 S	53	18 W	77044 01
XAGU, RIO SEE CHAGU, RIO	STM	25	36 S	52	36 W	77042 00
XAMBIOA	PPL	6	25 S	48	40 W	77042 01
XAMBIOÁ, RIO	STM	6	24 S	48	33 W	77015 01
XAMBIOAZINHO SEE XAMBIOÁ	PPL	6	25 S	48	40 W	77042 00
XAMBRÊ	PPL	23	42 S	53	34 W	77042 01
XAMBRÊ, RIO	STM	24	02 S	53	59 W	77042 01
XANAPOQUIANE, IGARAPÉ	STM	3	31 N	67	17 W	77014 01
XANDICO DE OLIVEIRA	PPL	19	22 S	48	26 W	77033 02
XANERÊ SEE XANXERÊ	PPL	26	53 S	52	23 W	77043 00
XANXERÊ	PPL	26	53 S	52	23 W	77043 01
XAPECÓ SEE CHAPECÓ	PPL	27	06 S	52	36 W	77043 00
XAPECÓ, RIO SEE CHAPECÓ, RIO	STM	27	06 S	53	01 W	77043 00
XAPECO, SERRA DO SEE CHAPECÓ, SERRA DO	HLLS	26	44 S	51	54 W	77043 00
XAPECOSINHO, RIO SEE CHAPECÒZINHO, RIO	STM	26	46 S	52	37 W	77043 00
XAPECÒZINHO, RIO SEE CHAPECOSINHO, RIO	STM	26	46 S	52	37 W	77043 00
XAPESUBA	PPL	18	52 S	48	34 W	77033 01
XAPURI	PPL	10	39 S	68	33 W	77012 01
XAPURI SEE ARATACA	PPL	15	15 S	39	25 W	77032 00
XAPURI, RIO	STM	10	39 S	69	30 W	77012 01
XAPURY SEE XAPURI	PPL	10	39 S	68	31 W	77012 00
XAPURY, RIO SEE XAPURI, RIO	STM	10	39 S	68	30 W	77012 00
XARACO	PPL	0	35 N	67	14 W	77013 01
XARAPIRA, IGARAPÉ	STM	9	34 S	70	46 W	77012 01
XARAPUCU, ILHA DE SEE ARAJÁS, ILHA	ISL	0	20 S	50	30 W	77015 00
XARAPUCU, RIO SEE CHARAPUCU, RIO	STM	0	40 S	50	20 W	77015 00
XARAPUCU, RIO SEE CHARAPUCU, FURO	STMD	0	26 S	50	42 W	77015 00
XAREU SEE XEREU	PPL	8	57 S	35	11 W	77027 00
XARINO, IGARAPÉ SEE PEDRAS, IGARAPÉ DAS	STM	1	02 N	60	01 W	77014 00
XAROUEADA	PPL	8	54 S	48	10 W	77052 01

APPROVED FOR RELEASE: 2007/02/20: CIA-RDP01-00707R000200050005-7

APPROVED FOR RELEASE: 2007/02/20: CIA-RDP01-00707R000200050005-7

XARQUEADA	PPL	9 28 S	48 27 W	77052	01
XARQUEADA SEE CHARQUEADA	PPL	22 30 S	47 46 W	77041	00
XARQUEADA SEE CHARQUEADA	PPL	29 16 S	56 35 W	77044	00
XARQUEADA SEE CHARQUEADAS	PPL	29 58 S	51 38 W	77044	00
XARQUEADA SEE CHARQUEADA	RSTN	17 43 S	43 40 W	77033	00
XARQUEADA SEE CHARQUEADA	RSTN	23 35 S	46 56 W	77033	00
XARQUEADA, LAGOA DA SEE CHARQUEADA, LAGOA DA	LK	33 28 S	50 35 W	77044	00
XARQUEDA SEE CHARQUEADAS	PPL	29 58 S	51 38 W	77044	00
XASQUEIRO, ARROIO	STM	32 17 S	52 49 W	77044	01
XATELODO	PPL	20 20 S	46 56 W	77051	01
XATELODO	PPL	23 19 S	57 28 W	77051	01
XATETURU, CACHOEIRA	FLLS	6 35 S	52 39 W	77015	01
XATETURU, IGARAPÉ	STM	6 36 S	52 09 W	77015	01
XAVANTE, RIO SEE VERTENTES, RIO DAS	STM	10 40 S	50 41 W	77051	00
XAVANTES SEE CHAVANTES	PPL	23 02 S	49 43 W	77041	00
XAVANTES, ILHAS DOS SEE CHAVANTES, ARQUIPÉLAGO DOS	ISLS	22 15 S	52 00 W	77040	00
XAVANTES, SERRA DOS SEE CHAVANTES, SERRA DOS	UPLD	13 45 S	49 15 W	77052	00
XAVANTINA SEE CHAVANTINA	PPL	14 40 S	52 21 W	77041	00
XAVANTINA	PPL	21 15 S	52 45 W	77051	01
XAVANTINA	PPL	27 09 S	52 20 W	77043	01
XAVANTINHO, RIO	STM	10 58 S	51 20 W	77051	01
XAVIER	PPL	12 12 S	41 39 W	77032	02
XAVIER	PPL	12 16 S	41 34 W	77032	02
XAVIER	PPL	22 22 S	48 00 W	77041	02
XAVIER, ARROIO	STM	30 42 S	52 03 W	77044	01
XAVIER, LAGO	LK	4 20 S	61 48 W	77013	01
XAVIER, LAGOA	LK	17 58 S	41 46 W	77031	02
XAVIER, SERRA DO	HILL	11 32 S	40 33 W	77032	01
XAXIM	PPL	24 44 S	53 49 W	77042	01
XAXIM	PPL	25 29 S	49 16 W	77042	01
XAXIM	PPL	26 45 S	50 21 W	77343	02
XAXIM	PPL	26 56 S	52 31 W	77043	01
XAXIM, LAJEADO	STM	27 07 S	52 29 W	77043	01
XAXIM CERCADO SEE XAXIM	PPL	25 29 S	49 16 W	77042	00

XENXÉM, RIBEIRÃO SEE XENXÉM, RIO	STM	19 14 S	39 52 W	77032	01
XENXÉM, RIO	STM	13 16 S	39 52 W	77032	01
XERÉM	PPL	22 33 S	43 10 W	77015	01
XERENTE SEE NIRAÇEMA DO NORTE	PPL	9 33 S	48 24 W	77042	00
XERÉU	PPL	9 57 S	35 11 W	77027	01
XERIANA, CACHOEIRA	FLLS	1 14 N	62 28 W	77014	01
XERIANA, IGARAPÉ	STM	1 19 N	62 28 W	77014	01
XERIMBRY, RIO SEE XERIUINI, RIO	STM	0 59 S	61 53 W	77013	00
XERIUINI, RIO	STM	0 59 S	61 53 W	77014	01
XERIUINI, RIO SEE XERIANA, IGARAPÉ	STM	1 19 N	62 28 W	77014	00
XERIVINI, RIO SEE XERIUINI, RIO	STM	0 59 S	61 53 W	77013	00
XERUINI, RIO SEE XERIUINI, RIO	STM	0 59 S	61 53 W	77014	00
XERVINE, RIO SEE XERIUINI, RIO	STM	0 59 S	61 53 W	77013	00
XESÉU	PPL	8 49 S	35 37 W	77026	01
XIBÓDÁ, ILHA	ISL	0 46 S	61 51 W	77014	01
XIBATAÍ, IGARAPÉ	STM	11 53 S	62 48 W	77011	00
XIBAUÁ SEE CARAUARI	PPL	4 52 S	66 54 W	77033	00
XIBAUÁ, LAGO	LK	3 55 S	67 54 W	77013	01
XIBECO, ILHA	ISL	2 42 S	67 04 W	77013	01
XIBIÃO, CACHOEIRA	FLLS	8 31 S	52 42 W	77015	01
XIBU, IGARAPÉ	STM	1 22 N	67 13 W	77013	01
XIBUÍ, IGARAPÉ	STM	3 05 S	57 11 W	77013	01
XIBUPEMA, IGARAPÉ	STM	9 09 S	58 48 W	77012	01
XIBUTAÍ, IGARAPÉ SEE XIBATAÍ, IGARAPÉ	STM	11 53 S	62 48 W	77011	00
XIBUÍ, IGARAPÉ SEE XIBATAÍ, IGARAPÉ	STM	11 53 S	62 48 W	77011	00
XIÉ, RIO	STM	0 54 N	67 11 W	77013	01
XIÉ-MIRIM, RIO	STM	0 58 N	67 10 W	77013	01
XIEUÉ, IGARAPÉ	STM	1 43 S	66 13 W	77013	01
XILASCUWI, CACHOEIRA	FLLS	3 12 N	62 07 W	77014	01
XILILI	PPL	8 29 S	37 15 W	77026	02
XIMARI, IGARAPÉ	STM	9 04 S	57 07 W	77051	01
XIMARY, IGARAPÉ SEE XIMARI, IGARAPÉ	STM	9 04 S	57 07 W	77051	00
XIMARY, RIO SEE XIMARI, IGARAPÉ	STM	9 04 S	57 07 W	77051	00
XIMBOCU, ARROIO SEE XIMBOCU, ARROIO	STM	28 28 S	55 07 W	77044	00

APPROVED FOR RELEASE: 2007/02/20: CIA-RDP01-00707R000200050005-7

APPROVED FOR RELEASE: 2007/02/20: CIA-RDP01-00707R000200050005-7

XIMBUCU, ARROIO	STM	28 20 S	55 07 W	77044	01
XIMIM-XIMIM, IGARAPÉ	STM	1 32 N	54 00 W	77016	01
XIMIMXIMIM SEE XIMIM-XIMIM, IGARAPÉ	STM	1 32 N	54 00 W	77016	00
XINGAZINHO, RIACHO SEE SÍTIO, RIACHO DO	STMI	9 35 S	38 03 W	77032	00
XINGÓ	PPL	9 24 S	37 58 W	77027	02
XINGÓ	PPL	9 34 S	38 04 W	77032	02
XINGÓ, RIACHO DO SEE XINGÓ, RIO DO	STMI	9 32 S	38 01 W	77032	00
XINGÓ, RIO DO	STMI	9 32 S	38 01 W	77032	03
XINGOZINHO, RIACHO SEE SÍTIO, RIACHO DO	STMI	9 35 S	38 03 W	77032	00
XINGU	PPL	7 44 S	68 43 W	77013	00
XINGU	PPL	7 54 S	69 13 W	77013	00
XINGU	PPL	9 10 S	49 26 W	77022	02
XINGU, ARROIO	STM	27 55 S	53 06 W	77044	01
XINGU, IGARAPÉ	STM	7 29 S	68 51 W	77013	01
XINGU, RIO	STM	1 50 S	51 53 W	77040	01
XINJUQUÊ, RIACHO	STMI	4 14 S	39 37 W	77021	01
XINRIM, RIO	STM	7 57 S	53 20 W	77035	01
XIPACA, ILHA	ISL	1 58 S	61 16 W	77013	01
XIPAMANU, RIO (BRAZIL)) RÍO CHIPAMANU (BOLIVIA)	STM	10 43 S	67 50 W	77000	01
XIQUEIRO, ILHA SEE CHIQUEIRO, ILHA	ISL	1 36 S	49 21 W	77015	00
XIQUE-XIQUE	PPL	8 21 S	38 00 W	77026	02
XIQUE-XIQUE	PPL	9 31 S	43 36 W	77032	01
XIQUEXIQUE	PPL	4 50 S	41 02 W	77023	02
XIQUEXIQUE SEE POTENGI	PPL	7 06 S	40 00 W	77023	00
XIQUE-XIQUE	PPL	10 50 S	42 44 W	77032	01
XIQUE-XIQUE, SERRA DE	MTL	8 00 S	37 47 W	77023	01
XIQUINA, IGARAPÉ	STM	3 27 N	60 36 W	77014	04
XIRIANA, CACHOEIRA	FLLS	1 08 N	63 44 W	77014	02
XIRIRI SEE CHIRIRI	PPL	3 14 N	60 31 W	77014	00
XIRIRI, IGARAPÉ SEE CHIRIRI, IGARAPÉ	STM	3 14 N	60 35 W	77014	00
XIRIRI, ILHA SEE CHIRIRI, ILHA	ISL	3 14 N	60 35 W	77014	00
XIRIRI, LAGO	LK	1 37 S	55 56 W	77015	01
XIRIRICA SEE ELDORADO	PPL	24 32 S	48 06 W	77041	00
XIRIRICA, SERRA DA SEE CUIDOR, SERRA DO	UPLD	16 15 S	54 09 W	77051	00
XIRIUMINI, RIO SEE XERIUINI, RIO	STM	0 59 S	61 53 W	77013	00
XIRIUM NY, RIO SEE XERIUINI, RIO	STM	0 59 S	61 53 W	77013	00
XIRU SEE CHIRU	PPL	21 11 S	56 26 W	77051	00
XIRUÁ, RIO	STM	6 03 S	60 50 W	77013	01
XITRÓA, SERRA	UPLD	9 35 S	37 26 W	77027	01
XITROS, SERRA SEE XITRÓA, SERRA	UPLD	9 35 S	37 26 W	77027	00
XIUARA, RIO SEE SEA, RIO	STM	0 30 S	65 09 W	77013	00
XIRÁ	PPL	10 04 S	63 [illegible] W	77[illegible]	01
XIRÁ SEE ITAPURANGA	PPL	15 55 S	[illegible] W	77042	00
XIREBAL	PPL	[illegible] S	48 19 W	77042	01
XORIM SEE CHORIM	PPL	18 38 S	42 03 W	77033	00
XORROCHÓ SEE CHORROCHÓ	PPL	8 59 S	39 06 W	77032	00
XUÉ, RIO	STM	3 23 N	60 31 W	77014	01
XUCURU	PPL	8 15 S	36 36 W	77026	01
XUÉ, RIO	STM	5 30 S	67 29 W	77013	01
XUÍ SEE CHUÍ	PPL	33 41 S	53 27 W	77044	00
XUI, ARROIO SEE CHUÍ, ARROIO	STM	33 46 S	53 24 W	77040	00
XUPÉ	PPL	4 32 S	45 21 W	77021	01
XUQUÊ	PPL	10 02 S	38 35 W	77042	01
XUQUÊ, SERRA DO	MTL	10 04 S	38 37 W	77042	01
XUREÇA, IGARAPÉ	STM	3 10 S	57 14 W	77013	01
YACADIGO, CERROS DEL SEE JACADIGO, SERRA DE	MTLS	19 10 S	57 50 W	77040	00
YACARANA, RIO SEE JAVARI, RIO	STM	4 21 S	70 02 W	77040	00
YACARÉ, RAUDAL SEE JACARÉ, CACHOEIRA	FLLS	1 02 N	69 25 W	77010	00
YACO, RIO SEE IACO, RIO	STM	9 03 S	68 34 W	77040	00
YACONTIPÚ, MONTE SEE IACONTIPU, MONTE	MT	5 13 N	60 35 W	77040	00
YACU, RIO SEE IACO, RIO	STM	9 03 S	68 34 W	77060	00
YACU, RIO SEE MACACO, IGARAPÉ	STM	9 50 S	64 57 W	77011	00
YACY SEE JACI	PPL	20 53 S	49 33 W	77041	00
YAGUAPOR, RIO SEE JAGUARÃO CHICO, ARROIO	STM	31 57 S	53 57 W	77040	00

APPROVED FOR RELEASE: 2007/02/20: CIA-RDP01-00707R000200050005-7

APPROVED FOR RELEASE: 2007/02/20: CIA-RDP01-00707R000200050005-7

YAGUARON, RIO SEE JAGUARAO, RIO	STM	32 39 S	53 32 W	77000	00
YAGUARON CHICO SEE JAGUARAO CHICO, ARROIO	STM	31 57 S	53 57 W	77000	00
YAGUARON CHICO, ARROYO SEE JAGUARAO CHICO, ARROIO	STM	31 57 S	53 57 W	77000	00
YAKONTIPU, MOUNT SEE IACONTIPU, MONTE	MT	5 13 N	60 35 W	77000	00
YAMUNDA, RIO SEE NHAMUNDA, RIO	STM	2 07 S	56 45 W	77000	00
YAQUIRA, SAUT	FLLS	2 14 N	52 49 W	77000	00
YAQUA SIKOUA, SAUT	FLLS	2 19 N	52 46 W	77000	00
YAPURA, RIO SEE JAPURA, RIO	STM	1 08 S	64 46 W	77000	00
YAQUIRA, RIO SEE JAVARI, RIO	STM	4 21 S	70 02 W	77000	00
YAQUIRA, RIO SEE JAQUIRANA, RIO	STMX	5 10 S	72 53 W	77000	00
YARA	PPL	3 29 N	60 05 W	77014	01
YARAMONTA SEE IARAMONTA	PPL	4 36 N	60 24 W	77014	00
YARAJARUNA, SERRA SEE JARAJARUNA, SERRA	HLL	2 00 N	60 30 W	77014	00
YAROUPI, SAUT SEE YAROUPI MOUA ITO	FLLS	2 47 N	52 29 W	77000	00
YAROUPI MOUA ITO	FLLS	2 47 N	52 29 W	77000	00
YATA SEE IATA	PPL	17 35 S	64 23 W	77015	00
YATA, CACHOEIA	PPL	17 37 S	63 55 W	77015	00
YACACANA SEE IAUARANA	PLL	1 31 N	67 23 W	77019	00
YAJA PARANA SEE CACHOEIRA IGARAPE	STM	2 22 N	60 51 W	77014	00
YUARETE SEE IAUARETE	PPL	1 16 N	69 27 W	77019	00
YAUE, RIO SEE IAUE, RIO	STM	2 44 S	62 22 W	77014	00
YUPARE SEE IAUPARE	PPL	7 53 S	57 11 W	77019	00
YAVARI, RIO SEE JAVARI, RIO	STM	4 21 S	70 02 W	77000	00
YPE SEE IEPE	PPL	22 40 S	51 01 W	77041	00
YAPURA, RIO SEE INAPARI, RIO	STM	29 45 S	56 40 W	77051	00
YTAPUSA SEE II-TAPUIA	PPL	1 18 N	68 39 W	77019	00
YI-TAPUYA SEE II-TAPUIA	PPL	1 18 N	68 39 W	77019	00
YPIRANGA SEE IPIRANGA	PPL	59 S	69 35 W	77013	00
YPIRANGA SEE IPIRANGA	PPL	4 15 S	61 56 W	77013	00
YPIRANGA SEE IPIRANGA	PPL	4 49 S	61 45 W	77032	00
YPIRANGA SEE IPIRANGA	PPL	6 52 S	67 16 W	77019	00

YPIRANGA SEE IPIRANGA	PPL	7 40 S	67 25 W	77019	00
YPIRANGA SEE IPIRANGA	PPL	10 11 S	62 52 W	77011	00
YPIRANGA SEE INIMUTABA	PPL	18 45 S	44 22 W	77039	00
YPIRANGA SEE IPIRANGA	PPL	25 01 S	50 35 W	77042	00
YPIRANGA, RIBEIRÃO SEE PAU VERMELHO, RIBEIRÃO	STM	21 16 S	52 04 W	77051	00
YPORANGA SEE IPORANGA	PPL	24 35 S	48 35 W	77041	00
YPORANGA, RIBEIRÃO SEE IPORANGA, RIO	STM	24 36 S	48 36 W	77041	00
YPUITA, RIO SEE IPUITÃ, RIO	STM	23 49 S	54 45 W	77051	00
YRÃ-ASSÚ, LAGO SEE UIRÁ-AÇU, LAGO	LK	6 36 S	69 25 W	77013	00
YUCATAN SEE JACAPÁ	PPL	6 28 S	54 03 W	77015	00
YUPARY, RIO SEE JUPARÍ, RIO	STM	1 13 S	62 01 W	77040	00
YURUÁ, IGARAPÉ SEE IURUA, IGARAPÉ	STM	3 15 N	62 51 W	77014	00
YURUÁ, RIO SEE JURUA, RIO	STM	2 37 S	65 44 W	77000	00
YZA, RIO SEE IÇÁ, RIO	STM	3 07 S	67 58 W	77000	00
ZABELÊ SEE ZEBELÊ	PPL	8 56 S	37 06 W	77022	00
ZABELÊ SEE ZEBELÊ	PPL	12 27 S	39 41 W	77032	00
ZABELÊ	PPL	12 30 S	39 23 W	77032	02
ZABELÊ, RIO	STM	12 33 S	39 19 W	77032	01
ZACARIAS	PPL	21 03 S	50 26 W	77041	01
ZACARIAS	PPL	22 47 S	47 49 W	77044	02
ZACARIAS, RIO	STM	17 54 S	50 38 W	77041	01
ZACHARIAS, RIO SEE ZACARIAS, RIO	STM	17 54 S	50 38 W	77041	00
ZAMA, IGARAPE	STM	4 21 N	60 54 W	77014	01
ZAMBICARE SEE ALDEIA ZAMBICABA	PPL	14 18 S	58 33 W	77041	00
ZANDAVALI	PPL	27 04 S	52 45 W	77043	01
ZANDI, RIO	STM	8 49 S	48 04 W	77042	01
ZANETTE SEE ZANETTI	PPL	19 19 S	57 34 W	77041	00
ZANETTI	PPL	19 19 S	57 34 W	77041	00
ZAQUARIAS, RIO SEE ZACARIAS, RIO	STM	10 54 S	50 38 W	77041	00
ZAPUELA SEE ZAPUELA	PPL	19 33 S	40 36 W	77011	00
ZAUCUENA, IGARAPE	STM	3 29 N	63 08 W	77014	01

APPROVED FOR RELEASE: 2007/02/20: CIA-RDP01-00707R000200050005-7

APPROVED FOR RELEASE: 2007/02/20: CIA-RDP01-00707R000200050005-7

ZAZÁ, ILHA	ISL	10 42 S	55 55 W	77051	01
ZEBELÉ	PPL	8 04 S	37 06 W	77029	01
ZEBELÉ	PPL	12 01 S	40 45 W	77032	02
ZEBELÉ	PPL	12 22 S	39 41 W	77032	02
ZEBELÉZINHO	PPL	8 04 S	37 08 W	77029	02
ZEBELÉZINHO SEE ZEBELÉZINHO	PPL	8 04 S	37 08 W	77029	00
ZÉ ARCO	PPL	13 02 S	39 41 W	77032	02
ZECA	PPL	16 09 S	39 29 W	77032	02
ZECA BOTELHO	PPL	16 32 S	40 23 W	77033	02
ZEFERINO	PPL	17 02 S	41 56 W	77033	02
ZEFERINO, IGARAPÉ	STM	11 48 S	58 12 W	77051	01
ZE GOMES, RIACHO	STMI	9 33 S	38 53 W	77032	02
ZELANDIA	PPL	8 11 S	45 46 W	77021	02
ZELÂNDIA	PPL	19 32 S	47 25 W	77033	01
ZELÂNDIA, RIACHO	STM	9 33 S	45 45 W	77022	01
ZÉLIA	PPL	10 24 S	38 13 W	77032	01
ZELINDA	RSTR	22 14 S	44 10 W	77033	01
ZÉ PAZ, RIACHO	STM	5 36 S	48 17 W	77021	01
ZERINGOTA	RSTR	20 59 S	44 49 W	77033	02
ZIBI, CACHOEIRA	FLLS	1 34 N	56 53 W	77015	01
ZIMBOS, PONTA SEE ZIMBRO, PONTA DO	PT	27 11 S	48 31 W	77043	00
ZIMBRO	PPL	8 04 S	42 17 W	77022	02
ZIMBRO, PONTA DO	PT	27 13 S	48 31 W	77043	01
ZIMBROS	PPL	27 11 S	48 33 W	77043	01
ZIMBROS, PONTA SEE ZIMBRO, PONTA DO	PT	27 13 S	48 31 W	77043	00
ZINGANCHE	RSTP	8 47 S	63 56 W	77011	01
ZINHO, RIO SEE SONINHO, RIO	STM	10 13 S	46 56 W	77052	00
ZITA BERNARDES	PPL	21 44 S	46 32 W	77033	02
ZITO SOARES	PPL	20 11 S	42 46 W	77033	01
ZOADOR, IGARAPÉ	STM	1 39 S	46 57 W	77015	01
ZOCO-ZOCORÉZA, RIO SEE ZORAIOCOREZA, RIO	STM	12 46 S	59 06 W	77051	00
ZOGAIAS	PPL	20 08 S	44 5 W	77033	02
ZOLARIUNA-SÉ, CORREGO	STM	13 57 S	58 42 W	77051	01
ZOLANARIUNA-SÉ, CORREGO SEE ZOLARIUNA-SÉ, CORREGO	STM	13 57 S	58 42 W	77051	00
ZOLANARIUNA, RIO SEE BURITI, RIO	STM	12 50 S	58 28 W	77051	00
ZOLARUINA, RIO SEE BURITI, RIO	STM	12 50 S	58 28 W	77051	00
ZOLARUÍNA-SÉ SEE ZOLARIUNA-SÉ, CORREGO	STM	13 57 S	58 42 W	77051	00
ZOMBARIA	PPL	8 13 S	36 42 W	77026	02
ZOMBARIA	PPL	8 15 S	36 39 W	77026	02
ZONA	PPL	28 44 S	55 36 W	77044	01
ZONAS SEE ZONA	PPL	28 44 S	55 36 W	77044	00
ZORAIOCOREZA, RIO	STM	12 46 S	59 06 W	77051	01
ZORO	PPL	13 42 S	41 17 W	77032	02
ZORORÓ	PPL	24 16 S	54 16 W	77042	04
ZOROZCOCOREA, RIO SEE ZORAIOCOREZA, RIO	STM	12 46 S	59 06 W	77051	00
ZORRILHO, ARROIO	STM	31 12 S	52 55 W	77044	01
ZUBIARÉ, RIO SEE ZURARÉ, RIO	STM	12 52 S	57 22 W	77051	00
ZUI-UINÁ, RIO SEE JUINÁ, RIO	STM	12 36 S	58 57 W	77051	00
ZUMBI	PPL	5 20 S	35 22 W	77021	01
ZUMBI	PPL	6 23 S	40 12 W	77023	01
ZUMBI	PPL	7 06 S	35 41 W	77025	01
ZUMBI	PPL	12 56 S	38 54 W	77032	02
ZUMBI	PPL	13 33 S	40 25 W	77032	02
ZUMBI	PPL	20 51 S	41 07 W	77034	02
ZUMBI, PONTA DO	PT	1 26 S	44 49 W	77021	01
ZUMBÍ, PONTA DO SEE SENA, PONTA DO	PT	23 04 S	43 59 W	77035	00
ZUMBI, PRAIA	BCH	22 49 S	43 10 W	77036	00
ZUMGI, RIACHO	STMI	6 21 S	40 11 W	77023	01
ZUMUI, PONTA DO SEE ZUMBI, PONTA DO	PT	1 26 S	44 49 W	77021	00
ZUNARÁ, IGARAPÉ	STM	3 59 N	60 26 W	77014	01
ZURARE, RIO	STM	12 42 S	57 22 W	77051	01
ZUTIARÉ, RIO SEE ZURARE, RIO	STM	12 52 S	57 22 W	77051	00
ZUTIUA, RIO	STM	3 43 S	65 29 W	77021	01
ZUTIVA, RIO SEE ZUTIUA, RIO	STM	3 43 S	65 29 W	77021	00
ZUZA, RIACHO	STMI	9 26 S	37 40 W	77027	02
1 DE APRIL, CÓRREGO DE SEE PRIMEIRO DE ABRIL, CÓRREGO	STM	16 54 S	39 51 W	77032	00
PRIMEIRO DE ABRIL, CÓRREGO	STM	16 54 S	39 51 W	77032	00
1 DE MARÇO, CACHOEIRA SEE PRIMEIRO DE MARÇO, CACHOEIRA	FLLS	17 40 S	61 51 W	77011	00
	FLLS	17 40 S	61 51 W	77011	00

APPROVED FOR RELEASE: 2007/02/20: CIA-RDP01-00707R000200050005-7

APPROVED FOR RELEASE: 2007/02/20: CIA-RDP01-00707R000200050005-7

1 DE MARÇO, RIBEIRAO SEE PRIMEIRO DE MARÇO, RIBEIRAO	STM	11 51 S	60 22 W	77011	00
2 DE ABRIL, PIC SEE DOIS DE ABRIL, RIBEIRAO	STM	11 51 S	60 22 W	77011	00
2 DE JULHO SEE DOIS DE JULHO	STM	16 52 S	40 18 W	77033	00
2 DE NOVEMBRO SEE DOIS DE NOVEMBRO	PPL	12 04 S	38 58 W	77032	00
2 DE NOVEMBRO, CACHOEIRA SEE DOIS DE NOVEMBRO, CACHOEIRA	PPL	9 51 S	62 17 W	77011	00
	FLLS	8 42 S	62 16 W	77011	00
2 DE SETEMBRO, CÓRREGO SEE DOIS DE SETEMBRO, CÓRREGO	STM	18 29 S	40 34 W	77037	00
2 IRMÃOS, IGARAPE SEE DOIS IRMÃOS, IGARAPE	STM	12 32 S	61 04 W	77011	00
2 IRMÃOS, MORRO SEE ARARAS, MORRO DAS	MT	16 16 S	54 10 W	77051	00
2 MONTES, CÓRREGO SEE DOIS MONTES, CÓRREGO	STM	19 23 S	49 02 W	77033	00
3 BARRAS, CÓRREGO SEE TRÊS BARRAS, CÓRREGO	STM	16 24 S	53 29 W	77041	00
3 BARRAS, RIBEIRÃO SEE TRÊS BARRAS, RIBEIRÃO	STM	21 40 S	52 28 W	77041	00
3 BURITYS SEE JOSÉ BONIFÁCIO	PPL	12 10 S	60 05 W	77011	00
3 DE MAIO SEE TRÊS DE MAIO	PPL	27 47 S	54 14 W	77044	00
3 DE MAIO, CORREGO SEE TRES DE MAIO, CÓRREGO	STM	15 55 S	51 21 W	77052	00
3 DE NOVEMBRO, CÓRREGO SEE TRÊS DE NOVEMBRO, CÓRREGO	STM	11 29 S	61 56 W	77011	00
3 DO MAIO SEE TRES DE MAIO	PPL	27 47 S	54 14 W	77044	00
3 ESTADOS, ILHA DOS SEE TRÊS ESTADOS, ILHA DOS	ISL	20 06 S	51 02 W	77041	00
3 ILHAS SEE TRÊS ILHAS	PPL	22 04 S	43 27 W	77035	00
3 IRMÃOS, CORIXA SEE TRES IRMÃOS, CORIXA	CHAS	17 16 S	54 42 W	77051	00
3 POÇOS, RIBEIRAO SEE TRES ROCAS, RIBEIRÃO	STM	23 22 S	51 01 W	77042	00
3 VENDAS SEE TRÊS VENDAS	PPL	29 51 S	53 01 W	77044	00
4 DE JULHO, IGARAPE SEE QUATRO DE JULHO, IGARAPE	STM	9 53 S	61 34 W	77011	00
4 DE MARÇO, CACHOEIRA SEE QUATRO DE MARÇO, CACHOEIRA	FLLS	8 59 S	62 09 W	77011	00
4 DE SETEMBRO, IGARAPÉ SEE QUATRO DE SETEMBRO, IGARAPÉ	STM	8 03 S	72 26 W	77012	00
4 IRMÃOS, CÉRRO SEE QUATRO IRMÃOS, CÉRRO	HLL	16 16 S	60 09 W	77040	00
6 DE JULHO, CACHOEIRA SEE SEIS DE JULHO, CACHOEIRA	FLLS	9 56 S	63 42 W	77011	00
7 DE SETEMBRO, CACHOEIRA SEE SETE DE SETEMBRO, CACHOEIRA	FLLS	10 13 S	61 53 W	77011	00
7 DE SETEMBRO, IGARAPE SEE SETE DE SETEMBRO, IGARAPÉ	STM	10 14 S	61 54 W	77011	00
7 DE SETEMBRO, SERRA SEE SETE DE SETEMBRO, SERRA	JPLD	10 48 S	62 23 W	77011	00
7 ILHAS, CACHOEIRA DAS SEE SETE ILHAS, CACHOEIRA DAS	FLLS	10 57 S	65 19 W	77000	00
7 QUEDAS, ILHA DAS SEE GRANDE, ILHA	ISL	23 49 S	54 03 W	77042	00
7 VOLTAS SEE AREIAS	PPL	22 47 S	44 11 W	77041	00
9 DE ABRIL, CACHOEIRA SEE NOVE DE ABRIL, CACHOEIRA	FLLS	11 42 S	60 04 W	77013	00
10 DE NOVEMBRO SEE DEZ DE NOVEMBRO	PPL	27 02 S	50 56 W	77043	00
10 DO DECEMBRO, RIBEIRÃO SEE QUINZE DE JANEIRO, RIBEIRÃO	STM	21 22 S	51 07 W	77041	00
11 DE OUTUBRO, RIBEIRÃO SEE ONZE DE OUTUBRO, RIBEIRÃO	STM	11 45 S	63 17 W	77011	00
12 DE OUTORRO, RIO SEE ONZE DE OUTUBRO, RIO	STM	12 22 S	59 08 W	77051	00
13 DE MAIO SEE TREZE DE MAIO	PPL	28 35 S	49 10 W	77043	00
13 DE MAIO, RIO SEE TREZE DE MAIO, RIO	STM	12 18 S	57 46 W	77041	00
13 QUEDAS SEE TREZE QUEDAS	RPOS	0 07 N	56 55 W	77015	00
14 DE ABRIL, CACHOEIRA SEE QUATORZE DE ABRIL, CACHOEIRA	FLLS	7 56 N	55 45 W	77015	00
14 DE ABRIL, RIO SEE QUATORZE DE ABRIL, RIO	STM	10 57 S	60 27 W	77051	00
14 DE JULHO, SALTO SEE CATORZE DE JULHO, SALTO	FLLS	18 50 S	51 32 W	77952	00
14 DE MAIO SEE QUATORZE DE MAIO	PPL	22 32 S	54 21 W	77051	00
14 DE NOVEMBRE, RIACHO SEE TAMANDUÁ, RIO	STM	10 44 S	62 48 W	77011	00
15 DE AGOSTO, RIO SEE QUINZE DE AGÔSTO, RIO	STM	14 30 S	53 37 W	77061	00
15 DE JANEIRO, RIBEIRÃO SEE QUINZE DE JANEIRO, RIBEIRÃO	STM	21 22 S	51 07 W	77041	00
15 DE NOVEMBRO SEE QUINZE DE NOVEMBRO	PPL	28 45 S	53 06 W	77044	00
15 DE NOVEMBRO, RIO SEE QUINZE DE NOVEMBRO, RIO	STM	1 22 N	55 35 W	77015	00

APPROVED FOR RELEASE: 2007/02/20: CIA-RDP01-00707R000200050005-7

APPROVED FOR RELEASE: 2007/02/20: CIA-RDP01-00707R000200050005-7

15 DE NOVEMBRO, RIO SEE QUINZE DE NOVEMBRO, RIO	STM	26 59 S	51 10 W	77043	00
15 DO NOVEMBRO, CACHOEIRA SEE QUINZE DE NOVEMBRO, CACHOEIRA	FLLS	32 43 S	60 52 W	77021	00
17 DE FEVEREIRO, RIO SEE DEZESSETE DE FEVEREIRO, RIO	STM	11 23 S	63 25 W	77011	00
19 BIVAQUE, R/BEIRÃO DO SEE CABARANA, I/ARAPÉ	STM	10 40 S	62 40 W	77011	00
19 DE ABRIL, ARROIO SEE DEZOITO DE ABRIL, ARROIO	STM	24 25 S	54 00 W	77042	00
21 DE ABRIL SEE VINTE E UM DE ABRIL	PPL	28 38 S	54 07 W	77044	00
22 DE OUTUBRO, RIBEIRÃO SEE VINTE E DOIS DE OUTUBRO, RIBEIRÃO	STM	11 45 S	63 17 W	77011	00
23, RIO SEE LEVÉR, RIO	STM	10 00 S	50 07 W	77052	00
23 DE JULHO SEE VINTE E TRÊS DE JULHO	PPL	27 58 S	54 37 W	77044	00
25 DE JULIO SEE VINTE E CINCO DE JULHO	PPL	19 46 S	40 36 W	77034	00
27 DE DEZEMBRO, RIBEIRÃO SEE VINTE E SETE DE DEZEMBRO, RIBEIRÃO	STM	11 20 S	63 26 W	77011	00
28 DE SETEMBRO SEE VINTE E OITO DE SETEMBRO	PPL	29 06 S	51 52 W	77044	00
[illegible], CORREGO SEE DUZENTOS E QUINZE, CÓRREGO	STM	23 12 S	53 34 W	77044	00
[illegible], CACHUELA SEE TRESCIENTOS DIECIOCHO, CACHUELA DE LOS	RPDS	9 42 S	69 24 W	77000	00

U. S. GOVERNMENT PRINTING OFFICE : 1963 O - 691-122

APPROVED FOR RELEASE: 2007/02/20: CIA-RDP01-00707R000200050005-7