

GAZETTEER

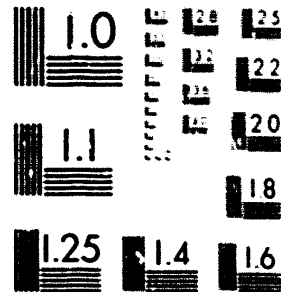
CUBA

1

OF

14

F
S
T
C



VERIFY RESOLUTION TEST CHART
SERIAL 1000-100-100-100

XST HQ FORM 58 (13 FEB 80)

NIS GAZETTEER

Cuba

IA-85002345

This revised NIS Gazetteer on Cuba is issued under the NIS maintenance program. It supersedes the NIS Gazetteer on Cuba, dated January 1957, copies of which should be destroyed.

CONFIDENTIAL
IA-85002345

FOR OFFICIAL USE ONLY

CENTRAL INTELLIGENCE AGENCY

Washington, D.C.

August 1963

This Gazetteer is issued as a standard component of the National Intelligence Survey for Cuba and lists official standard names approved by the United States Board on Geographic Names. These names supersede all previous decisions on geographic names in this area. This Gazetteer also lists the variants of official standard names for reference purposes. These variants are not approved as standard names.

This Gazetteer will be adequately maintained by published revision.

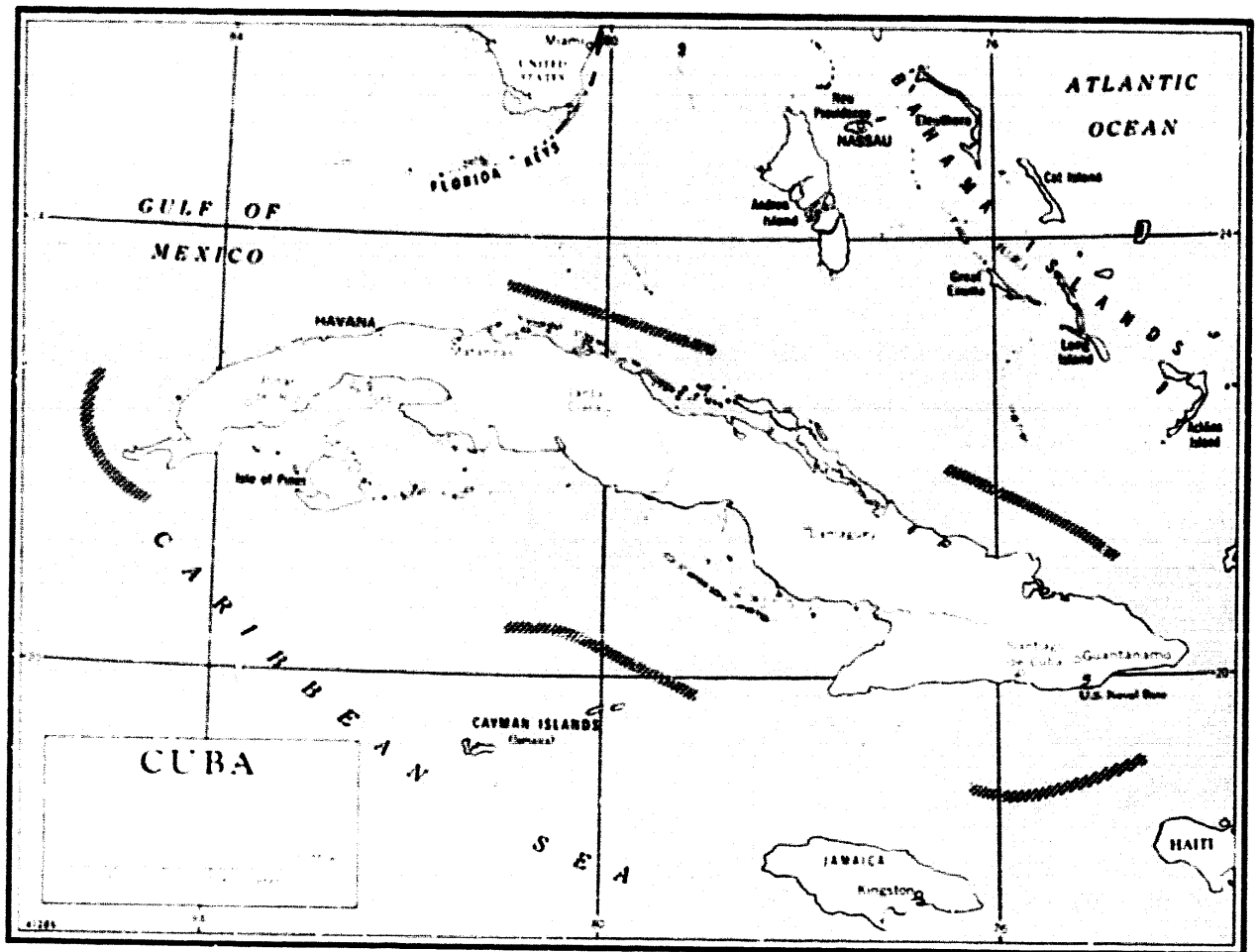
Distribution of this publication is made by the Central Intelligence Agency and is for official use only.

NIS GAZETTEER

Cuba

Official Standard Names Approved by the
U.S. Board on Geographic Names

Prepared in the Office of Geography, Department of the Interior
Coordinated by the Central Intelligence Agency
Washington, D.C. August 1963



FOREWORD

This gazetteer contains about 44,000 entries for places and features in Cuba. The entries include standard names approved by the Board on Geographic Names and unapproved variant names, the latter cross-referenced to the standard names. *Users of the gazetteer should always refer to main entries for approved names.*

The names in this gazetteer supersede those in all previous Board lists for the area.

The name coverage corresponds approximately to that on maps at the scale of 1:50,000. Entries include the names of first- and second-order administrative divisions, populated places of all sizes, minor localities and cultural entities, and a wide variety of physical features.

Interpretation of entries

It has been necessary to express in code numbers and letters some of the information in the gazetteer in order to accommodate it to the machine method of tabulation.

Name. — Approved standard names and unapproved variant names appear in the first column. The variant names are always cross-referenced to the standard names by use of the word "see." Where part of a name is underlined, the use of the part not underlined is optional. Where two or more names are approved for a feature, each is identified in parentheses and any or all may be used. Names that include specific and other elements (except names of populated places) are alphabetized by specific part; thus Bahía del Mariel is listed as Mariel, Bahía del.

The acute accent (´), the tilde (˜), and the dieresis (¨) occur in Cuban names and are used on both capital and lowercase letters.

In writing Cuban names in capital and lowercase letters the definite article (el, la, los, las) should be capitalized when it appears as the first word in the listing of names; e.g., El Aguacate and El Aji, Arroyo. Otherwise it should

be written in lowercase; e.g., Cañada, Loma la. Prepositions and conjunctions should also be written in lowercase letters.

Designation. — The second column contains designations or abbreviations of designations, as listed below. Since practically all geographic terms have varied meanings, the senses in which the designator terms are used and the range of features to which they are applied in this gazetteer are stated in the list to reduce ambiguity. The distinctions that can be made in a given gazetteer will vary with the quality of the maps of the area and with the nature of the entities that are named.

- ADMD administrative division (first-order, *provincia*; second-order, *municipio*)
- ANCH anchorage
- AREA public land (historically a remnant of generally undeveloped land, title to which was retained by the Crown under the colonial land-grant system; a tract of relatively unproductive land having little or no population or economic development)
- BAY bay
- BCH beach
- BGHT bight (open body of water forming a slight recession in a coastline)
- BND stream bend
- CAPE cape (seaward end of a projection of land of such position and size as to cause offshore coastwise shipping to change course)
- CAVE cave(s)
- CHMN marine channel (channel) between coastal islands, reefs, or shoals, or between an offshore feature and the mainland; includes tidal watercourses in marsh or mangrove; deepened passage through a shallow marine waterbody)

CLF	cliff (high, steep rock face); bluff (high, steep bank without conspicuous surface rock, facing a lower area)	GRGE	gorge (relatively narrow, steep-sided part of a streamcourse)
CNFL	confluence (place where two streams flow together)	GULF	gulf
CNLA	aqueduct (canal or conduit used to carry a municipal water supply)	HBR	harbor (body of water providing shelter for ships)
CNLD	drainage canal	HDL	headland (conspicuously high, piece of land jutting out into or fronting the sea)
CNLN	navigation canal	HLL	hill (landform of moderate relief and small summit area)
COVE	cove(s)	HLLS	hills
CTL	central (sugar-processing plant, usually with associated dwellings and other facilities)	HMCK	hammock (slightly elevated area in a wetland; characterized by firm, well-drained ground and by soil and vegetation associated with good drainage)
CTLQ	former central (includes sugar mills in various stages of disuse or ruin with remaining dwellings and other buildings)	INLT	inlet (small elongated indentation in a coast)
CRKT	tidal creek(s) (watercourse tidal in a major part of its length, usually short, without extensive tributary drainage areas, and located in coastal marsh or other wetland)	ISL	island
DAM	dam	ISLS	islands
DCHM	ditch mouths (collectively named places where several drainage ditches enter the sea)	LBED	lake bed(s) (dried up or drained area of a former lake, marsh or other standing waterbody)
DLTA	delta	LCTY	locality (minor named place or area such as a farm, field, parcel of an estate or other landholding, road junction, religious site, or place of natural, scenic, historical or other interest; all exhibit little or no evidence of habitation; exact identity usually obscure. Where the same locality name is applied in two or more nearby places, the name is assumed to refer to two or more parts of the same entity rather than to multiple entities and is listed in the gazetteer only once)
DPRM	submarine depression (deeper area in the floor of a coastal waterbody)	LNDG	landing
DTCH	drainage ditch	LGN	lagoon (waterbody along a coast, largely or wholly cut off from the sea by a barrier beach or fringe of mangrove)
ENTR	entrance (opening from the sea into a lagoon or bay, not necessarily important to navigation)	LK	lake
EST	estate (large rural landholdings; includes tracts of land associated with centrals)	LKI	intermittent lake
ESTY	estuary (drowned stream mouth)	LT	lighthouse
FLLS	waterfall	MESA	mesa (flat or nearly flat landform less extensive than a plateau and separated from lower surrounding land by abrupt slopes)
FLTT	tidal flat (coastal area alternately submerged and exposed by tide)		
FORD	ford (place where a stream may be safely crossed without a bridge or boat)		
FRST	forest		
FT	fort (defensive structure or works, generally located at a harbor entrance, now of little or no military significance)		

MGV	mangrove swamp (wetland with predominant mangrove vegetation)	RSTP	railroad stop (generally a sugarcane loading place)
MN	mine	RSV	reservoir (large artificially impounded body of water)
MNMT	monument	SALT	salina(-) (salt-evaporation field, usually diked and ditched)
MNS	mines	SDL	saddle (moderately lower place between two summits or other high places on a ridge or mountain)
MRSH	marsh (wetland characterized by grasses or bush vegetation and few or no trees)	SEA	sea
MT	mountain (landform of conspicuous relief and small summit area)	SHOL	shoal(s) (offshore hazard to navigation with a least depth of 10 fathoms or less, composed of unconsolidated material)
MTS	mountains, mountain range	SPA	spa (resort associated with mineral or thermal waters)
PASS	pass (way over, through, or between mountains or other high land)	SPNG	springs
PCLI	independent political entity (republic)	SPUR	spur (sloping ridge extending laterally from a mountain or other elevation)
PEN	peninsula	STM	stream (river or other running fresh waterbody, perennial in all or a part of its course)
PK	peak (separately named summit on a larger elevation)	STMD	tributary
PLN	flood plain (place where a stream overflows and deposits sedimentary materials, commonly in its lower course before it reaches the sea or other waterbody)	STMH	headwaters (two or more collectively named minor tributaries at the source of a larger stream)
PND	pond, pond and lake bed	STMI	intermittent stream (stream, no part of which is indicated as perennial)
PNDS	ponds	STMM	stream mouth
PPL	populated place (city, town, village, settlement)	STMX	section of stream (separately named part of a continuous stream not necessarily delimited by significant confluences)
PPLL	populated locality (named place or area similar to a locality but with a small group of dwellings or other buildings)	STRT	strait (relatively narrow water passage connecting larger bodies of water)
PPLQ	abandoned populated place	SVN	savanna (grassland with scattered trees; generally a plain)
PPLX	section of populated place (limited to parts of the larger cities and towns. May include some entities outside the legal limits of the populated place)	SVNS	savannas
PT	point (relatively minor projection of land into a waterbody, or its extremity)	SWMP	swamp (wetland, generally with trees)
RDGE	ridge	TRR	terrace (broad, more or less level surface moderately elevated above an adjacent surface)
RF	reef(s) (offshore consolidated rock hazard to navigation with a least depth of 10 fathoms or less)	VAL	valley (includes canyons and basins drained by more than one stream)
RJCT	railroad junction		
RKSL	rocks on land		
RKW	rock in water		
RSTN	railroad station		

WTCQ abandoned watercourse (former course of a stream)

Latitude and longitude. -- The third and fourth columns indicate geographic coordinates, with longitude based on Greenwich. Coordinates were generally read to the nearest minute and are for finding purposes only. For precise location, large-scale maps should be used.

Coordinates were read at the map symbol for populated places and other entities occupying limited sites, at the mouths or lower ends of streams, at one end of canals, at the summits of mountains and hills, at the extremities of capes and points, and near the centers or mid-points of most other features.

Area number. -- The number in the fifth column indicates the province or other administrative unit in which the place or feature is located, as listed below:

72300 Cuba (general)	72340 Las Villas
72310 Pinar del Rio	72350 Camagüey
72320 La Habana (including the Isle of Pines)	72360 Oriente
72330 Matanzas	72361 United States Naval Base (Guantanamo Bay)

The general number (72300) is used for international features and for features in two or more administrative units.

Locational reference. -- A number other than 00 in the last column indicates a map on which the feature may be located by its standard name or a recognizable variant of its standard name.

- 01 *Cuba 1:50,000*, ICCB E723, Instituto Cubano de Cartografía y Catastro, Havana, 1957-60.
- 02 *Atlas Censo 1953*, Oficina Nacional de los Censos Demográfico y Electoral, Havana; various scales.
- 03 *Carta Militar de la Republica de Cuba*, Estado Mayor del Ejército y Cuartel General del Ejército Constitucional, Havana, 1941; scale 1:100,000.

04 *Mapa INIT de Cuba*, Instituto Nacional de la Industria Turística, Havana, 1962; scale 1:952,380.

05 Hydrographic charts, United States Naval Oceanographic Office, Washington; various dates and scales.

The code 00 is used for cross-references and for standard names found only on references other than those listed above.

Glossary of generic terms

The following terms occur in the standard names listed in the gazetteer. The meanings given include those supported by application to features named in the gazetteer, whether or not these meanings are given in dictionaries.

abra	gorge
acueducto	aqueduct, reservoir
albufera	cove
alto(s)	hill(s), mountain(s)
ancladero	anchorage
apeadero, apeadero de ferrocarril	railroad stop
archipiélago	islands
arenales	beach
arrecife(s)	reef(s)
arroyo	stream, intermittent stream, tidal creek
bahía	bay, cove, inlet
bajío	reef
bajo(s)	shoal(s), reef(s), coral reef(s)
banco(s)	shoal(s), reef(s)
boca	stream mouth, entrance, inlet, marine channel, confluence, estuary, cove, bay, bight
bocarón	bay
becas	marine channel
bolsón	bay
boquerón	marine channel
boquitas	ditch mouths
brazo	stream, intermittent stream
caballete	ridge

cabeza	island, reef, shoal(s)	estero	tidal creek, estuary, inlet, lagoon,
cabezadas	headwaters		marsh, pond, cove, bay, stream
cabezo(s)	reef(s), shoal(s)	esterón	tidal creek
cabo	cape	estribo	ridge, hill, spur
caleta(s)	coves(s), bight	faró	lighthouse
caletón	cove	fondeadero	anchorage
cañada	stream, intermittent stream	fuerte	fort
canal	drainage canal, navigation canal, drainage ditch, marine channel, distributary	fundo	estate
	marine channel	golfo	gulf
canalizo	canyon, valley	hacienda	estate
cañón	mine(s)	hato	estate
cantera(s)	fort	laberinto	islands
castillo	islands	lago	pond
cayeria	hammock	laguna(s)	lagoon, pond(s), lake, marsh, swamp, mangrove swamp
cayito	island(s), hammock, peninsula, reef, hill	loma(s)	hill(s), mountain(s), ridge, terrace
cayo(s)	island(s)	lomerio	ridge, mountains
cayuelo(s)	hill, peak	lomita	hill
ceja	sugar central	marismas	mangrove swamp
central	hill(s), mountain(s)	médano(s)	island(s), reef(s), shoal(s)
cerro(s)	pond	mesa	mesa
charco	marsh, mangrove swamp, lake	mina(s)	mine(s)
ciénaga	estate	mogote(s)	hill(s), mountain(s), island(s)
compañía agrícola	hill(s), ridge	monte(s)	hill(s), mountain(s)
cordillera	drainage ditch(es)	monumento	monument
corte(s)	hill(s), ridge	morillo	hill, island
cuchilla(s)	valley	muelle(s)	landing
cuénca	mountain	municipio	second-order administrative divi- sion
cuesta	cave(s)	nacimiento	springs, headwaters
cueva(s)	delta	paradero	railroad stop
delta	floodplain	pasa	marine channel
derramadero(s)	landing	paso	marine channel, pass, ford
desembarcadero	reservoir	peladas	mountains
embalse	landing	peñas	cliff
embarcadero	cove, bay, bight, inlet	península	peninsula
ensenada	cove	peñón	headland
entrada	railroad junction	pico	hill, mountain, peak
entronque	railroad station	pedra(s)	hill(s), rock(s) in water
estación		pinales	pine forest
		playa	beach

poza	cove	teta(s)	hill(s)
pozo	headwaters	torno	stream bend
provincia	first-order administrative division	torrenteras	marine channel
puerto	harbor, entrance, landing, marine channel, cove, bay	valle	valley
punta	point, cape	zanja	drainage ditch, stream
quebrado	marine channel		
rada	anchorage		
realengo(s)	public land		
rincón	cove		
rio	stream, intermittent stream, stream section, drainage ditch, stream mouth, tidal creek	<u>Additional name list</u>	
roca	rock in water, island		The following publications contain names not included in this gazetteer and may be helpful as finding lists, though the additional names in them are not necessarily those that would be approved by the Board as standard names:
ruinas	ruins of a former central		1. <i>Indice de la Carta Militar de la Republica de Cuba, Estado Mayor General del Ejército, Havana, 1942.</i>
sabana(s)	savanna(s)		2. <i>Nomenclator Provisional de la Provincia de Las Villas, Instituto Nacional de Reforma Agraria, Sección de Cartografía, Havana, 1961.</i>
salina(s)	salina(s), tidal flat		
salto	waterfall		
sierra(s)	hill(s), mountain(s), mountain range, ridge	<u>Reporting of errors</u>	
sille	saddle, mountain		It is requested that all who use this gazetteer aid in its correction for future printings by reporting errors to the Board on Geographic Names, Department of the Interior, Washington 25, D.C. A statement of the source of the correct information will be helpful.
subida	spur		
surgidero	anchorage		
terrenos	estate		

Geographic names or their spellings do not necessarily reflect recognition of the political status of an area by the United States Government.

ABAO DE LA CRUZ	LCTY	22 02 W	79 36 W	72960	01	ABREV	LCTY	22 26 W	79 26 W	72960	01
ABAZON	LCTY	20 59 W	77 27 W	72950	01	ABREV	LCTY	22 29 W	79 34 W	72960	01
ABAZO	PMLL	22 48 W	82 59 W	72920	01	ABREV	LCTY	22 32 W	81 75 W	72930	01
ABAZO	PMLL	23 01 W	82 57 W	72920	01	ABREV	LCTY	22 46 W	81 07 W	72930	01
ABAZO, LAGUNA	LSA	19 59 W	75 31 W	72940	01	ABREV	LCTY	22 52 W	82 30 W	72930	01
ABALO, CAMO SEE CAMPOS, CAMO	ISL	21 59 W	82 10 W	72920	00	ABREV	BSP	21 47 W	78 01 W	72930	01
ABALO, PUNTA DE	PI	22 32 W	84 27 W	72930	01	ABREV	PMLL	22 17 W	81 34 W	72940	01
ABARADO, ARROYO	STMR	20 33 W	75 53 W	72960	01	ABREV	ACMD	22 17 W	80 34 W	72940	01
ABARJAS	LCTY	21 47 W	79 39 W	72960	1	ABREV	PMLL	20 35 W	75 44 W	72960	01
ABATCAL	PMLL	19 09 W	81 52 W	72920	01	ABUNDANCIA	LCTY	20 29 W	75 40 W	72960	01
ABATON, PUNTA DE SEE						ABUNDANCIA	HM	20 10 W	75 55 W	72960	00
ABALO, PUNTA DE	PI	22 32 W	84 27 W	72930	00	ACAJUC, ARROYO	STW	21 04 W	76 27 W	72960	01
A BAYATE SEE BAYATE	LCTY	20 29 W	75 56 W	72960	00	ACAJUC	LCTY	22 55 W	82 39 W	72920	01
ABONA	LCTY	21 49 W	79 00 W	72950	01	ACANA	PMLL	22 54 W	81 32 W	72930	01
ABELARDO	PMLL	21 26 W	77 01 W	72950	02	ACANA	LCTY	22 54 W	81 32 W	72930	01
ABELARDO CARBONELL	LCTY	22 04 W	79 34 W	72940	01						
						ACANA	LCTY	22 55 W	81 33 W	72930	01
ABELARDO CARBONELL SEE						ACEITUNO, RIO	STMR	22 46 W	80 21 W	72960	01
ABELARDO CARBONELL	LCTY	22 04 W	79 34 W	72940	00	ACEVEDO	LCTY	22 46 W	82 39 W	72920	01
ABEL SANTAMARIA SEE						ACHICAL	PMLL	20 29 W	75 20 W	72960	01
QUILLERMO MONCADA, CENTRAL	CTL	22 34 W	80 35 W	72940	09	ACHURES	PMLL	22 46 W	81 32 W	72930	01
ABEL SANTAMARIA, CENTRAL	CTL	22 36 W	79 51 W	72960	00						
ABORACC	LCTY	21 20 W	79 21 W	72950	01	ACIEGO	LCTY	22 57 W	82 09 W	72920	01
ABRA SEE EL ABRA	LCTY	22 40 W	83 44 W	72910	00	A CONADORES, RIO SEE					
						CONO CONADORES, ARROYO	STW	20 07 W	76 41 W	72960	00
ABRA, ENSENADA	COVE	23 04 W	81 29 W	72930	00	ACOSTA	PMLL	20 57 W	77 09 W	72960	01
ABRA, PUNTA	PI	24 04 W	81 29 W	72930	00	ACOSTA SEE TABON	PMLL	21 54 W	79 14 W	72950	00
ABRA, RIO DEL	STMR	22 40 W	83 48 W	72910	01	ACOSTA	PMLL	22 54 W	82 16 W	72920	01
ABRA, RIOS DEL SEE ABRA, RIO DEL	STMR	22 40 W	83 48 W	72910	00						
ABRA DE CAJUANABO SEE						ACOSTA	LCTY	20 31 W	76 03 W	72960	01
ABRA DE CAJUANABO	PMLL	22 40 W	83 29 W	72910	00	ACOSTA	LCTY	22 14 W	80 15 W	72960	01
ABRA DE CASTELLON SEE						ACOSTA	LCTY	22 16 W	80 29 W	72960	01
EL ABRA DE CASTELLON	PMLL	22 32 W	80 09 W	72940	00	ACOSTA	LCTY	22 25 W	84 23 W	72910	01
ABRAHAM LINCOLN, CENTRAL	CTL	22 48 W	82 40 W	72910	04	ACOSTA	LCTY	22 54 W	80 40 W	72940	01
ABREV SEE ABREUS	PMLL	22 32 W	80 59 W	72930	01	ACOSTA	LCTY	22 59 W	81 42 W	72930	01
ABREV						ACOSTA	LCTY	23 03 W	81 59 W	72920	01
ABREV	PMLL	22 55 W	80 50 W	72930	01	ACOSTA ZARRAGA	LCTY	22 53 W	79 35 W	72960	01
ABREV	PMLL	22 45 W	82 35 W	72920	01	ACTIVIDAD	LCTY	21 43 W	78 54 W	72950	01
ABREV	LCTY	22 13 W	80 15 W	72960	01	ACUARIO	PMLL	22 56 W	81 04 W	72930	01

AGUANA, ENRIQUE	RSV	22 17 N	79 53 W	72367 01	AGUACATE	PPLL	22 32 N	79 40 W	72350 01
AGUANA, RIO SEE AGUATE, RIO	STM	21 02 N	79 50 W	72360 00	AGUACATE	PPLL	22 26 N	81 32 W	72313 01
AGUANA, RIO	STM	21 51 N	79 50 W	72367 71	AGUACATE	PPLL	22 30 N	80 56 W	72369 01
AGUAPAL, RIO SEE AGUANA, RIO	STM	21 51 N	79 50 W	72367 00	AGUACATE	PPLL	22 30 N	81 01 W	72350 01
AGUATICO	PPLL	22 16 N	79 25 W	72367 71	AGUACATE	PPLL	22 45 N	82 51 W	72310 01
AGUACAPUL	LCTV	22 16 N	79 66 W	72362 01	AGUACATE	PPLL	22 49 N	80 16 W	72360 01
AGUACAPUL, LOMA	MIL	22 48 N	77 16 W	72360 00	AGUACATE	PPLL	22 53 N	81 05 W	72350 01
AGUACAPUL	LCTV	22 42 N	79 47 W	72362 21	AGUACATE	PPLL	22 59 N	81 40 W	72320 01
AGUACINADO SEE AGUACINADO	LCTV	21 24 N	77 19 W	72350 00	AGUACATE	LCTV	19 59 N	76 36 W	72369 01
AGUACIA	LCTV	22 30 N	79 58 W	72360 01	AGUACATE SEE EL AGUACATE	LCTV	20 04 N	77 05 W	72360 00
AGUACIMATE	PPLL	20 56 N	77 55 W	72350 01	AGUACATE	LCTV	20 12 N	75 37 W	72360 01
AGUACIMATE	PPLL	22 41 N	81 47 W	72350 01	AGUACATE	LCTV	20 24 N	75 16 W	72360 01
AGUACIMATE SEE					AGUACATE	LCTV	20 38 N	75 10 W	72360 01
ISBANCO AGUACIMATE, CENTRAL	CFE	21 51 N	79 16 W	72360 00	AGUACATE	LCTV	20 47 N	76 07 W	72360 02
AGUACIMATE, MUNICIPIO DE	ADMO	22 41 N	81 47 W	72350 01	AGUACATE SEE EL AGUACATE	LCTV	21 05 N	77 31 W	72350 00
AGUACIA	PPLL	22 43 N	82 22 W	72350 01					
AGUACON DE CEIBA	LCTV	21 10 N	76 11 W	72360 01	AGUACATE	LCTV	21 19 N	77 46 W	72350 01
AGUACON, LOMA	LCTV	22 46 N	82 18 W	72320 01	AGUACATE	LCTV	21 51 N	79 10 W	72350 01
AGUACON	LCTV	22 30 N	80 49 W	72350 01	AGUACATE	LCTV	21 59 N	84 06 W	72310 01
AGUACON	LCTV	22 55 N	82 35 W	72320 01	AGUACATE	LCTV	22 00 N	84 01 W	72360 01
AGUA	PPLL	21 42 N	77 32 W	72350 01	AGUACATE	LCTV	22 10 N	79 55 W	72360 01
AGUA	LCTV	20 24 N	79 54 W	72360 01	AGUACATE	LCTV	22 16 N	80 00 W	72360 01
AGUA, ARROYO DE	STM	20 10 N	76 57 W	72360 01	AGUACATE	LCTV	22 15 N	80 00 W	72360 01
AGUA, ARROYO DEL	STM	22 20 N	80 26 W	72360 01	AGUACATE SEE EL AGUACATELLO	LCTV	22 49 N	82 18 W	72320 01
AGUA, ARROYO EL	STM	22 21 N	80 22 W	72360 01	AGUACATE	LCTV	22 50 N	83 09 W	72310 00
AGUA, RIO DE SEE						LCTV	22 51 N	82 03 W	72320 01
AGUA, RIO DE	STM	20 43 N	77 20 W	72350 00	AGUACATE	LCTV	22 51 N	82 04 W	72320 01
AGUACATE					AGUACATE	LCTV	22 51 N	82 19 W	72320 01
AGUACATE					AGUACATE	LCTV	22 52 N	82 04 W	72320 01
AGUACATE	LCTV	21 26 N	77 17 W	72350 01	AGUACATE	LCTV	22 53 N	81 04 W	72350 01
AGUACATE	LCTV	23 01 N	81 33 W	72350 01	AGUACATE	LCTV	22 53 N	82 00 W	72320 01
AGUACATE	LCTV	22 14 N	79 52 W	72360 01	AGUACATE				
AGUACATE, ARROYO	STM	21 54 N	76 55 W	72360 01					
AGUACATE, RIO SEE									
AGUAS PLANCAS, ARROYO	STM	20 59 N	77 01 W	72360 00	AGUACATE	LCTV	22 54 N	81 03 W	72350 01
AGUACATE					AGUACATE	LCTV	22 54 N	82 03 W	72320 01
AGUACATE					AGUACATE	LCTV	22 54 N	82 36 W	72320 01
AGUACATE					AGUACATE	LCTV	22 55 N	82 25 W	72320 01
AGUACATE	LCTV	22 42 N	76 24 W	72360 01	AGUACATE	LCTV	22 50 N	82 37 W	72320 01
AGUACATE	LCTV	20 10 N	76 24 W	72360 01					
AGUACATE	PPLL	21 14 N	76 07 W	72360 01					
AGUACATE	PPLL	21 08 N	75 30 W	72360 01					
AGUACATE	PPLL	21 55 N	80 24 W	72360 01	AGUACATE	LCTV	23 02 N	82 13 W	72320 01

AGUACATE	STP	22 56 N	01 31 W	72360 01	AGUADA RIO SEE AGUADA ARROYO	STP	19 55 N	77 17 W	72360 00
AGUACATE ALTO DE	MAL	20 16 N	76 04 W	72360 01	AGUADA CABALLERO	LCTY	22 04 N	76 53 W	72360 01
AGUACATE ARROYO	STW	19 59 W	75 20 W	72360 01	AGUADA DE BUYES	PML	20 05 N	76 13 W	72360 01
AGUACATE ARROYO	STW	20 19 N	76 09 W	72360 01	AGUADA DE CARRILLO	PML	22 20 N	76 26 W	72360 01
AGUACATE ARROYO SEE AGUACATE RIO	STW	20 26 N	76 34 W	72360 00	AGUADA DE CARRILLO	PML	22 19 N	76 10 W	72360 01
AGUACATE ARROYO	STW	22 11 N	76 34 W	72360 01	AGUADA DE CUBALES	LCTY	22 10 N	76 27 W	72360 01
AGUACATE ARROYO	STW	22 13 N	03 53 W	72360 01	AGUADA DE GUERRERA	LCTY	21 11 N	76 19 W	72360 01
AGUACATE ARROYO	STW	22 10 N	76 05 W	72360 01	AGUADA DE LA PIEDRA	LCTY	22 14 N	76 40 W	72360 01
AGUACATE ARROYO	STW	23 09 N	75 28 W	72360 01	AGUADA DEL CURA	LCTY	21 22 N	77 24 W	72360 01
AGUACATE ARROYO	STW	20 14 N	76 33 W	72360 01	AGUADA DEL CURA	LCTY	22 54 N	07 24 W	72360 01
AGUACATE ARROYO	STW	22 25 N	01 32 W	72360 01	AGUADA DEL MELECHAL	LCTY	20 23 N	76 04 W	72360 00
AGUACATE MANA DE	COVE	20 26 N	76 34 W	72360 01	AGUADA DEL MANSO	LCTY	20 14 N	76 21 W	72360 01
AGUACATE VERGADA SEE					AGUADA DE LOS BUYES SEE				
AGUACATE BAHIA DE	COVE	21 26 N	76 34 W	72360 00	AGUADA DE BUYES	PML	20 05 N	76 13 W	72360 01
AGUACATE MUNICIPIO DE	ADMO	22 59 N	01 49 W	72360 01	AGUADA DEL SANTO	LCTY	21 53 N	76 58 W	72360 01
AGUACATE RIO	STW	20 16 N	76 34 W	72360 01	AGUADA DE NAYO SEE AGUADA DE MOYA	PML	22 33 N	76 44 W	72360 00
AGUACATE RIO SEE AGUACATE ARROYO	STW	22 11 N	76 34 W	72360 00	AGUADA DE MOYA	PML	22 33 N	76 44 W	72360 01
AGUACATE RIO SEE AGUACATE ARROYO	STW	20 19 N	75 28 W	72360 00	AGUADA DE PASAJEROS	PML	22 19 N	76 07 W	72360 01
AGUACATE	PML	21 53 N	76 09 W	72360 01	AGUADA DE PASAJEROS	PML	22 23 N	00 51 W	72360 01
AGUACATE	LCTY	21 01 N	76 42 W	72360 01	AGUADA DE PASAJEROS MUNICIPIO DE	ADMO	22 23 N	00 51 W	72360 01
AGUACATE	LCTY	22 51 N	02 53 W	72360 01	AGUADA DE PIEDRA	PML	21 04 N	75 51 W	72360 01
AGUACATE	LCTY	22 52 N	02 04 W	72360 01	AGUADA DE TROPICZO	LCTY	22 12 N	00 06 W	72360 01
AGUACATE	LCTY	21 01 N	76 58 W	72360 01	AGUADA DOMINGUEZ	LCTY	22 23 N	76 42 W	72360 01
AGUADA	PML	22 16 N	76 06 W	72360 01	AGUADA GIL	LCTY	22 05 N	00 50 W	72360 01
AGUADA SEE AGUADA DE PASAJEROS	PML	22 23 N	00 51 W	72360 00	AGUADA JOSEFINA	LCTY	21 29 N	77 15 W	72360 01
AGUADA	PML	22 42 N	76 42 W	72360 01	AGUADA PEAR SEE AGUADA LOMA	STP	19 55 N	77 16 W	72360 00
AGUADA	LCTY	22 19 N	76 40 W	72360 01	AGUADAS	LCTY	22 48 N	00 50 W	72360 01
AGUADA	LCTY	21 01 N	76 07 W	72360 01	AGUA DE MONTANA	LCTY	21 20 N	76 14 W	72360 01
AGUADA	LCTY	21 54 N	04 27 W	72360 01	AGUA CIA	LCTY	21 27 N	77 56 W	72360 01
AGUADA	LCTY	22 41 N	00 05 W	72360 01	AGUADITA	PML	22 24 N	00 12 W	72360 01
AGUADA	LCTY	21 04 N	01 17 W	72360 01	AGUADITA SEE LA AGUADITA	LCTY	21 55 N	76 47 W	72360 00
AGUADA	STP	21 02 N	76 06 W	72360 00	AGUADITA	LCTY	22 10 N	76 42 W	72360 01
AGUADA ARROYO	STW	19 55 N	77 17 W	72360 01	AGUADITA	LCTY	22 13 N	00 07 W	72360 01
AGUADA CAVO SEE AGUADA CAVO	STW	22 20 N	76 19 W	72360 00	AGUADITA	LCTY	22 16 N	76 48 W	72360 01
AGUADA MACIENON LA	STP	20 44 N	77 02 W	72360 01	AGUADITA	LCTY	22 16 N	76 49 W	72360 01
AGUADA LOMA	STP	19 55 N	77 16 W	72360 01	AGUADITA	LCTY	22 16 N	76 50 W	72360 01
AGUADA PUNTA	STP	23 06 N	00 59 W	72360 01	AGUADITA	LCTY	22 17 N	00 14 W	72360 01

AGUADITA	LCTV	22 19 N	82 40 W	72940 01	AGUAS BLANCAS	PPLL	20 56 N	77 37 W	72942 01
AGUADITA	LCTV	22 24 N	86 19 W	72940 01	AGUAS BLANCAS	LCTV	22 49 N	77 00 W	72940 01
AGUADITA	LCTV	22 24 N	82 20 W	72940 01	AGUAS BLANCAS	LCTV	22 14 N	79 59 W	72942 01
AGUADITA	LCTV	22 25 N	82 19 W	72940 01	AGUAS BLANCAS	LCTV	22 24 N	76 50 W	72940 01
AGUADITA	LCTV	22 55 N	80 11 W	72940 01	AGUAS BLANCAS	LCTV	22 52 N	83 19 W	72910 01
AGUADITA DE MACHADO	LCTV	22 19 N	78 47 W	72940 01	AGUAS BLANCAS, ARROYO	STMJ	20 59 N	77 01 W	72940 01
AGUADITAS	LCTV	22 58 N	82 01 W	72920 01	AGUAS BLANCAS, RIO SEE	STM	20 59 N	77 01 W	72940 00
AGUADITAS	LCTV	22 58 N	82 01 W	72920 01	AGUAS BLANCAS, ARROYO	LCTV	22 17 N	80 05 W	72940 01
AGUADO, CAYO	ISL	22 28 N	79 19 W	72940 01	AGUAS BONITAS	PPLL	20 57 N	76 16 W	72940 01
AGUADO CABALLERO SEE					AGUAS CLARAS	PPLL	22 15 N	83 23 W	72910 01
AGUADO CABALLERO	LCTV	22 04 N	78 53 W	72950 00	AGUAS CLARAS				
AGUADORES	LCTV	19 59 N	75 47 W	72940 01	AGUAS DULCES	PPLL	22 19 N	82 50 W	72940 01
AGUADORES, PLAYA DE	BCM	19 58 N	75 49 W	72940 01	AGUAS DULCES SEE AGUA DULCE	LCTV	25 43 N	76 05 W	72940 00
AGUADORES, RIO	STM	20 01 N	75 48 W	72940 02	AGUAS DULCES	PPLL	21 05 N	75 43 W	72940 01
AGUA DULCE	PPLL	22 47 N	83 31 W	72910 01	AGUAS NUEVAS, ARROYO	STMJ	21 54 N	76 04 W	72950 71
AGUA DULCE	LCTV	20 47 N	76 05 W	72940 01	AGUAS NUEVAS, PUNTA	PT	21 40 N	82 36 W	72920 03
AGUA DULCE	LCTV	22 48 N	80 32 W	72940 01	AGUAS NEGRAS	LCTV	22 22 N	79 10 W	72940 01
AGUA DULCE	LCTV	22 49 N	80 28 W	72940 01	AGUAS NEGRAS	LCTV	22 23 N	79 42 W	72940 01
AGUA DULCE	LCTV	22 50 N	80 32 W	72940 01	AGUAS NUEVAS	PPLL	22 49 N	81 10 W	72950 01
AGUA DULCE, ESTERO	COVE	22 50 N	78 13 W	72950 01	AGUAS PERENNES SEE SANTO DOMINGO	LCTV	22 50 N	80 44 W	72950 00
AGUA DULCE, LAQUA	LC	22 19 N	81 09 W	72940 01	AGUAS PERENNES DE GUAMAJALEL				
AGUANTA	PPLL	20 17 N	74 27 W	72940 01	REALENGO SEE SANTO DOMINGO DE LA	AREA	22 31 N	80 42 W	72950 00
AGUARA SEE AGUARAS	LCTV	20 58 N	76 34 W	72940 00	REALENGO				
AGUARAS SEE YAGUARAS	LCTV	21 45 N	79 43 W	72940 00	AGUAS POJETA, PUNTA SEE				
AGUARAS	LCTV	20 58 N	76 34 W	72940 03	AGUAS POJETA, PUNTA	PT	22 45 N	83 48 W	72910 00
AGUARAS, HACIENDA DE	ISL	21 58 N	74 34 W	72940 01	AGUAS POJETA, PUNTA	PT	22 45 N	83 48 W	72910 01
AGUARAS, RIO	STMJ	21 02 N	76 31 W	72940 01	AGUAS VERDES	LCTV	20 42 N	76 02 W	72940 01
AGUARDIENTES, CAYOS	ISLS	21 55 N	82 13 W	72920 03	AGUAS VERDES	LCTV	21 49 N	78 45 W	72950 01
AGUARAS SEE AGUARAS	LCTV	20 58 N	76 34 W	72940 00	AGUAS VERDES SEE				
AGUARAS, RIO SEE AGUARAS, RIO	STMJ	21 02 N	76 31 W	72940 00	AGUAS VERDES, ARROYO	STMJ	21 54 N	78 04 W	72950 00
AGUAS, ARROYO SEE					AGUAS VERDES				
AGUAS NUEVAS, ARROYO	STMJ	21 54 N	78 04 W	72950 00	AGUAS VERDES, ARROYO	LCTV	22 53 N	82 21 W	72920 01
AGUAS, LOMA LAS	MLL	21 19 N	77 52 W	72950 01	AGUAS VERDES, ARROYO	STM	20 56 N	76 52 W	72940 01
AGUASAL SEE CABUJAL	LCTV	22 25 N	79 49 W	72940 00	AGUAS VERDES, ARROYO	STM	21 47 N	77 42 W	72950 01
AGUA SANTA	PPLL	22 13 N	79 24 W	72940 01	AGUAS VERDES, ARROYO	STMJ	21 31 N	78 09 W	72950 01
AGUA SANTA, ARROYO	STM	21 45 N	82 46 W	72920 01	AGUAS VERDES, ARROYO	STMJ	21 31 N	78 09 W	72950 01
AGUAS AZULES	PPLL	22 25 N	79 36 W	72940 01	AGUAS VERDES, CAÑADA	STMJ	20 13 N	76 53 W	72940 01
AGUAS AZULES	LCTV	21 17 N	78 13 W	72950 01	AGUAS ZARCAS	LCTV	21 47 N	79 51 W	72950 01
					AGUEDA	LCTV	21 06 N	78 18 W	72950 01
					AGUEDITA	PPLL	22 01 N	78 04 W	72950 01

AGUADITA	PPL	22 41 N	82 46 W	72390 01	AGUIERA, ARROYO	STW	20 01 N	76 32 W	72360 01
AGUADITA	PPL	22 41 N	82 47 W	72390 01	AGUIERA, LAGUNA	HMSH	22 44 N	77 49 W	72340 01
AGUADO	LCTV	22 29 N	79 39 W	72360 01	AGUIERAS ARIAS	LCTV	21 55 N	78 00 W	72350 01
AGUADO	LCTV	21 00 N	77 00 W	72360 01	AGUILLA, LOMA	MLL	21 41 N	82 43 W	72320 00
AGUADO	LCTV	21 23 N	77 15 W	72390 01	AGUILLETA	PPL	22 76 N	83 32 W	72310 01
AGUIERO	LCTV	21 31 N	77 21 W	72390 01	AGUIBALDO	LCTV	22 26 N	79 52 W	72360 01
AGUIER	PPL	22 39 N	80 45 W	72390 01	AGUIBRE	LCTV	21 10 N	78 21 W	72350 01
AGUIER	LCTV	22 12 N	80 24 W	72360 01	AGUIBRE	LCTV	22 59 N	81 59 W	72320 01
AGUIER	LCTV	22 55 N	82 22 W	72320 01	AGUIBRE	LCTV	23 00 N	82 00 W	72320 01
AGUIER	LCTV	22 56 N	82 21 W	72320 01	AGUIBRE	LCTV	23 01 N	82 40 W	72320 01
AGUIER	RSTP	23 04 N	81 59 W	72320 01	AGUIBRE	RSTP	22 59 N	81 50 W	72320 01
AGUIER	PPL	22 41 N	80 49 W	72390 01	AGUIBRE, PUNTA	PT	23 51 N	84 29 W	72310 01
AGUIER	PPL	22 42 N	80 50 W	72390 01	AGUJA	LCTV	23 00 N	82 12 W	72320 00
AGUIER	LCTV	22 40 N	80 50 W	72390 01	AGUJAS, ARROYO	STW	19 50 N	76 40 W	72360 01
AGUIER NUEVA	PPL	22 41 N	80 49 W	72390 00	AGUJAS, PUNTA	PT	19 57 N	76 39 W	72360 01
AGUIJON	PPL	22 29 N	79 47 W	72360 01	AGUSTINA	LCTV	22 10 N	79 56 W	72360 01
AGUILA	PPL	20 05 N	77 15 W	72360 01	AGUSTIN DE ANCON	LCTV	22 40 N	83 44 W	72310 01
AGUILA	PPL	23 02 N	82 16 W	72320 01	AGUSTIN JOL, CALETA DE	COVE	21 27 N	82 54 W	72320 01
AGUILA	LCTV	19 59 N	76 24 W	72360 01	AGUSTIN JOL, CALETA	COVE	21 27 N	82 54 W	72320 00
AGUILA	LCTV	20 58 N	76 36 W	72360 03	AGUSTIN JOL, CALETA DE	LCTV	22 12 N	79 07 W	72360 01
AGUILA, CAVO	ISL	22 32 N	82 39 W	72320 00	AGUSTIN RODRIGUEZ	LCTV	22 12 N	79 07 W	72360 01
AGUILA, LOMA	MLL	21 41 N	82 43 W	72320 00	AGUSTIN VILCHES	LCTV	22 00 N	80 17 W	72360 01
AGUILAR	PPL	21 52 N	78 04 W	72340 01	AMOCINADO	PPL	22 26 N	79 57 W	72360 01
AGUILAR	PPL	21 14 N	77 01 W	72360 01	AMOCINADO	PPL	22 31 N	83 19 W	72310 01
AGUILAR	PPL	22 47 N	81 13 W	72390 01	AMOCINADO	LCTV	22 10 N	78 56 W	72350 01
AGUILAR	LCTV	20 55 N	76 56 W	72360 01	AMOCINADO	LCTV	22 27 N	80 20 W	72360 01
AGUILAR	LCTV	21 22 N	78 20 W	72390 01	AMOCINADO, RIO	STW	22 20 N	80 25 W	72360 01
AGUILAR	LCTV	23 04 N	81 57 W	72320 01	AMOGA CABALLO, ARROYO	STW	22 11 N	83 53 W	72310 00
AGUILAR	LCTV	23 01 N	81 59 W	72320 01	AMOGA CABALLOS, ARROYO	STW	22 11 N	83 53 W	72310 01
AGUILERA	PPL	22 18 N	76 47 W	72360 01	AMOGA GALLINAS, ARROYO	STW	22 15 N	80 49 W	72360 02
AGUILERA	LCTV	22 23 N	76 46 W	72360 01	AMOGA MELAS, ARROYO	STW	22 15 N	83 51 W	72310 01
AGUILERA	LCTV	20 32 N	76 45 W	72360 01	AIDA	PPL	21 41 N	77 31 W	72340 01
AGUILERA	LCTV	20 39 N	76 10 W	72360 01	AIDA	PPL	22 20 N	81 41 W	72310 01
AGUILERA	LCTV	20 40 N	76 11 W	72360 02	AIDA	LCTV	22 10 N	80 06 W	72360 01
AGUILERA	LCTV	20 59 N	77 21 W	72390 01	AIDA	LCTV	22 50 N	79 29 W	72360 01
AGUILERA	LCTV	21 59 N	78 12 W	72390 01	AIDA	LCTV	20 46 N	76 18 W	72360 01
					AIDA	LCTV	20 46 N	76 20 W	72360 01

AMICIA LAGUNA SEE AMICIA LAGUNA	MESH	22 17 N	80 54 W	72340 00	ALACRANES PASA DE	FORD	22 45 N	80 08 W	72340 01
AIYA	PPLL	21 17 N	76 55 W	72360 01	ALACRANES PURTA	PT	22 54 N	81 28 W	72310 01
AIZCOBE	PPLL	22 44 N	82 57 W	72310 01	ALACRAN GRANDE, CAPO	ISL	22 54 N	82 44 W	72320 03
AJA LOMA DE	MEL	22 23 N	78 51 W	72350 01	ALANAR	PPH	23 10 N	82 17 W	72320 01
AJENZIBRE ALTO SEE JENZIBRE ALTO RT	OT	20 03 N	77 07 W	72360 00	ALANAR	LCTV	23 09 N	82 17 W	72320 01
AJENZIBRE ARROYO	STMI	19 58 N	76 56 W	72360 01	ALAMBIQUE SEE EL ALAMBIQUE	PPLL	21 24 N	77 53 W	72340 00
AJENZIBRE ARROYO	STMI	20 28 N	75 11 W	72360 01	ALAMBIQUE	PPLL	22 50 N	81 28 W	72350 01
AJI ALTO DEL	MEL	22 12 N	77 52 W	72340 01	ALAMBIQUE	LCTV	21 00 N	77 57 W	72350 01
AJI ARROYO	STMI	20 09 N	75 07 W	72360 01	ALAMBIQUE	LCTV	22 47 N	81 54 W	72320 01
AJI ARROYO EL SEE EL AJI ARROYO	STW	22 09 N	84 18 W	72310 00	ALAMBIQUE	LCTV	22 47 N	82 11 W	72320 01
AJI ARROYO EL SEE EL AJI ARROYO	STMI	19 58 N	77 04 W	72360 00	ALAMBICO ARROYO	STMI	22 29 N	80 16 W	72340 01
AJI CERRO DEL	MEL	21 42 N	82 47 W	72320 01	ALAMBICO ARROYO SEE				
AJI LOMA DEL	MEL	20 17 N	74 20 W	72360 01	EL ALAMBICO ARROYO	STMI	22 54 N	83 02 W	72310 00
AJI RIO	STW	22 09 N	84 22 W	72310 01	ALAMEDA DEL SIDONEY	PPH	23 05 N	82 29 W	72320 01
AJIAL BRAZO	STW	25 55 N	76 47 W	72340 01	ALAMERO	PPH	22 59 N	80 57 W	72350 01
					ALAMO	LCTV	22 51 N	81 49 W	72320 01
AJICON COMPE DEL	DTCH	22 41 N	81 52 W	72320 01	ALAMO	LCTV	22 57 N	82 30 W	72320 01
AJICON SABANAS DE	SVNS	22 42 N	81 53 W	72320 01	ALARCON	LCTV	21 09 N	77 42 W	72350 01
AJICONAL	PPLL	22 28 N	83 36 W	72310 01	ALAYA	PPLL	22 20 N	80 41 W	72340 02
AJICONAL RIO	STW	22 11 N	83 27 W	72310 01	ALAYA SEE MEXICO CENTRAL	CTL	22 44 N	80 50 W	72350 00
AJI DE JUANA	LCTV	20 20 N	77 05 W	72360 01	ALAYA	LCTV	22 45 N	80 50 W	72350 01
AJI SUAGUAY	LCTV	22 25 N	79 33 W	72340 01	ALAZAN SEE EL ALAZAN	LCTV	21 06 N	78 19 W	72350 00
AJIS ARROYO SEE EL AJI ARROYO	STW	22 09 N	84 18 W	72310 00	ALAZAN	LCTV	22 53 N	83 25 W	72310 01
AJIS RIO SEE AJI RIO	STW	22 09 N	84 22 W	72310 00	ALAZAN ARROYO	STMI	22 34 N	83 28 W	72310 03
AJOCINADO	LCTV	21 24 N	77 14 W	72350 01	ALAZANES	LCTV	22 04 N	80 29 W	72340 01
AJOCINADO SEE AJOCINADO	LCTV	22 10 N	78 54 W	72350 00	ALBA	PPLL	21 43 N	74 43 W	72350 01
AJOCINADO ARROYO	STMI	22 11 N	79 49 W	72340 01	ALBA	LCTV	20 16 N	75 50 W	72360 01
AJUBIA	PPLL	22 29 N	80 19 W	72340 01	ALBAJISA	PPLL	21 24 N	77 51 W	72350 01
ALABA CENTRAL SEE MEXICO CENTRAL	CTL	22 44 N	80 50 W	72320 00	ALBARRAN	LCTV	22 27 N	80 53 W	72340 01
ALACRAN	LCTV	22 19 N	79 59 W	72340 01	ALBARRAN ARROYO	STMI	22 26 N	80 03 W	72340 01
ALACRANES	PPH	22 44 N	81 34 W	72330 01	ALBEAR ACUEDUCTO DE	CHLA	23 05 N	82 23 W	72320 00
ALACRANES	LCTV	22 27 N	76 50 W	72360 01	ALBEAR CANAL DE SEE				
ALACRANES	LCTV	22 44 N	81 34 W	72330 01	ALBEAR ACUEDUCTO DE	CHLA	23 05 N	82 23 W	72320 00
ALACRANES CAPO	ISL	22 54 N	83 27 W	72310 01	ALBEAR SUDITA	SPUR	20 03 N	76 34 W	72360 01
ALACRANES CAPOS	ISL	22 04 N	82 48 W	72320 03	ALBERGO	LCTV	23 02 N	82 14 W	72320 01
ALACRANES MUNICIPIO DE	ADMO	22 44 N	81 34 W	72330 01	ALBERGO ARROYO	STMI	23 01 N	82 14 W	72320 01
					ALBERTINA	PPLL	21 44 N	78 52 W	72350 01
ALACRANES PASA	CHUN	22 56 N	83 29 W	72310 01	ALBERTINA J. WEISS SEE ALBERTINO	LCTV	21 52 N	79 05 W	72350 00

ALBERTINO	LCTV	21 52 W	79 05 W	72350 01	ALDAMA, ARROYO			
ALBINO, ARROYO	STW	22 34 W	83 39 W	72310 01	ALDAY SEE ARDAY	STW	23 05 W	82 15 W 72320 01
ALBINO, RIO	STW	22 34 W	83 39 W	72310 01	ALDIZ	PHL	23 03 W	82 23 W 72320 00
ALBUFEIA SEE CORTES, LAGUNA DE	LGA	22 03 W	83 59 W	72310 00	ALDECOA	PHL	22 49 W	79 58 W 72340 01
ALCAMETE, ARROYO	STW	22 35 W	75 39 W	72340 01	ALDERETE	PHL	23 07 W	82 24 W 72320 02
						LCTV	22 55 W	82 04 W 72320 01
ALCALA	PHL	20 31 W	76 01 W	72340 01	ALEGRE	LCTV	23 04 W	78 46 W 72340 01
ALCALA	PHL	21 01 W	76 48 W	72340 01	ALEGRE	LCTV	22 44 W	82 16 W 72320 01
ALCALA, ARROYO	STW	20 32 W	76 01 W	72340 01	ALEGRE, LOMA	PHL	22 53 W	82 02 W 72320 01
ALCALA, HACIENDA	EST	20 32 W	76 02 W	72340 01	ALEGRE, PUNTA	PT	21 33 W	76 33 W 72340 01
ALCALA, RIO SEE ALCALA, ARROYO	STW	20 32 W	76 01 W	72340 00	ALEGRÍA	PHL	22 38 W	79 53 W 72340 01
ALCALDE, LOMA DEL	PHL	22 04 W	80 05 W	72340 01	ALEGRÍA	LCTV	19 54 W	77 33 W 72340 01
ALCALDE MAYOR, RIO	STW	22 04 W	80 42 W	72340 01	ALEGRÍA	LCTV	19 57 W	77 22 W 72340 01
ALCALTRACES, CAYO SEE					ALEGRÍA	LCTV	20 06 W	75 50 W 72340 01
ALCALTRACES, CAYO	ESL	23 08 W	82 21 W	72340 00	ALEGRÍA	LCTV	20 07 W	76 49 W 72340 01
ALCANCIA	PHL	22 51 W	81 34 W	72330 01	ALEGRÍA	LCTV	20 10 W	76 52 W 72340 01
ALCANCIA	LCTV	22 49 W	81 34 W	72330 01				
ALCANTARA	LCTV	22 56 W	82 22 W	72320 01	ALEGRÍA	LCTV	20 47 W	76 14 W 72340 01
ALCANTARILLA	PHL	22 15 W	79 47 W	72340 03	ALEGRÍA SEE LA ALEGRÍA	LCTV	20 53 W	76 39 W 72340 00
ALCANTARILLA	LCTV	22 49 W	81 59 W	72320 01	ALEGRÍA	LCTV	22 02 W	78 46 W 72340 01
ALCANTARILLADO, CANAL DE	DTCH	21 51 W	77 54 W	72340 01	ALEGRÍA	LCTV	22 12 W	80 24 W 72340 01
ALCANTARILLA SEE ALCANTARILLA	PHL	22 15 W	79 47 W	72340 00	ALEGRÍA	LCTV	22 45 W	82 06 W 72320 01
ALCATRACES, BOCA DE	CHWH	23 10 W	80 20 W	72340 01	ALEGRÍA	LCTV	22 50 W	80 13 W 72340 01
ALCATRACES, CAYO	ESL	23 08 W	80 21 W	72340 01	ALEGRÍA	LCTV	22 55 W	82 25 W 72320 01
ALCATRACES, CAYOS	PHL	22 03 W	82 53 W	72320 03	ALEGRÍA SEE ALEGRÍAS	STW	21 53 W	79 11 W 72340 00
ALCATRACES, CAYO SEE					ALEGRÍA, ARROYO L' SEE			
ALCATRACES, CAYO	ISA	23 08 W	80 21 W	72340 00	LA ALEGRÍA, AN. "	STW	20 14 W	79 42 W 72340 00
ALCATRAZ, CAYO	ISA	22 04 W	80 27 W	72340 01	ALEGRÍA DE CERVANTES	LCTV	22 53 W	82 09 W 72320 01
ALCATRAZ CHICO, LAGUNA SEE								
ALCATRAZ CHICO, LAGUNA	LR	22 04 W	84 05 W	72310 00	ALEGRÍA DEL PILÓN SEE ALEGRÍA	LCTV	19 57 W	77 22 W 72340 00
ALCATRAZ CHICO, LAGUNA	LR	22 04 W	84 05 W	72310 01	ALEGRÍA DEL PÍO SEE ALEGRÍA DE PÍO	PHL	19 54 W	77 31 W 72340 00
ALCATRAZ GRANDE, LAGUNA	LR	22 03 W	84 05 W	72310 01	ALEGRÍA DEL PÍO	LCTV	21 30 W	77 18 W 72340 01
ALCOVER	LCTV	22 53 W	80 07 W	72340 01	ALEGRÍA DE PÍO	PHL	19 54 W	77 31 W 72340 01
ALCOZ	LCTV	23 06 W	82 01 W	72320 01	ALEGRÍA DE PÍO	LCTV	19 54 W	77 33 W 72340 01
ALCRANES SEE ALACRANES	PHL	22 44 W	81 34 W	72330 00	ALEGRÍAS SEE LA TRINIDAD	PHL	22 02 W	78 34 W 72350 00
ALDABA	LCTV	21 53 W	79 50 W	72340 01	ALEGRÍAS	STW	21 53 W	78 11 W 72350 00
ALDABO	PHL	23 03 W	82 23 W	72320 01	ALEGRÍAS, ENSENADA SEE	COVE	20 50 W	78 24 W 72350 00
ALDAMA SEE ALDABA	LCTV	21 53 W	79 50 W	72340 00	LAS ALEGRÍAS, ESTERO			
ALDAMA	LCTV	23 05 W	82 15 W	72320 01	ALEGRÍAS, ESTERO SEE	COVE	20 50 W	78 24 W 72350 00
					LAS ALEGRÍAS, ESTERO	EST	21 02 W	78 21 W 72350 01
					ALEGRÍAS, FUNDO DE LAS			

ALEGRÍAS, PUNTA DE LAS	PT	20 57 N	78 26 W	72350 01	ALFONSO	LCTV	22 21 N	79 09 W	72343 01
ALEGRÍAS DEL NORTE	LCTV	21 54 N	78 11 W	72350 01	ALFONSO	LCTV	22 42 N	81 31 W	72320 01
ALEGRÍA Y EL JOYO	LCTV	21 50 N	78 17 W	72350 01	ALFONSO	LCTV	22 50 N	82 10 W	72320 01
ALEIDA	PPLL	22 50 N	81 49 W	72320 01	ALFONSO	LCTV	22 52 N	82 29 W	72320 01
ALEJANDRÍA	LCTV	21 24 N	78 07 W	72350 01	ALFONSO III SEE ALACRANES	PPL	22 46 N	81 34 W	72350 00
ALEJANDRÍA	LCTV	22 49 N	82 00 W	72320 01	ALFONZO SEE ALFONSO	LCTV	22 21 N	79 09 W	72347 00
ALEJANDRÍA	LCTV	22 49 N	82 01 W	72320 01	ALFREDO ALVAREZ MOLLA, CENTRAL	CTL	21 10 N	77 33 W	72350 04
ALEJANDRÍA	LCTV	22 50 N	82 01 W	72320 01	ALGABA	PPLL	21 57 N	79 50 W	72340 01
ALEJANDRÍA	LCTV	22 50 N	82 02 W	72320 01	ALGABA	PPL	21 53 N	79 49 W	72340 01
ALEJANDRINA SEE ALEJANDRINA LAMAS	PPLL	22 25 N	80 48 W	72340 00	ALGABA	LCTV	21 52 N	79 49 W	72340 01
ALEJANDRINA	LCTV	22 27 N	79 36 W	72340 01	ALGARRABO	LCTV	22 43 N	81 37 W	72350 01
ALEJANDRINA LAMAS	PPLL	22 25 N	80 48 W	72340 01	ALGARRABA SEE ALGARRABO	PPL	21 28 N	78 05 W	72350 00
ALEJANDRO, CALETA	CDVE	23 01 N	82 44 W	72310 00	ALGARRABO	PPL	21 28 N	78 05 W	72350 01
ALEJANDRO, CAYO	HWK	22 04 N	80 45 W	72340 01	ALGARRABO	PPLL	22 21 N	83 49 W	72310 01
ALEJANDRO LOPEZ	LCTV	21 45 N	77 59 W	72340 01	ALGARRABO	PPLL	22 28 N	81 09 W	72350 01
ALEJO, PLAYA	OCM	22 35 N	84 10 W	72310 01	ALGARRABO	PPLL	22 49 N	82 31 W	72320 01
ALEJO, PUNTA	PT	22 35 N	84 10 W	72310 01	ALGARRABO	LCTV	21 28 N	78 05 W	72350 01
ALEJURO	LCTV	20 34 N	77 12 W	72340 01	ALGARRABO	LCTV	22 11 N	80 07 W	72340 01
ALEMÁN	LCTV	20 53 N	77 14 W	72340 01	ALGARRABO	LCTV	22 14 N	79 55 W	72340 01
ALEMÁN	LCTV	11 24 N	78 03 W	72350 01	ALGARRABO	LCTV	22 24 N	80 43 W	72340 01
ALEMÁN	LCTV	22 18 N	79 34 W	72340 01	ALGARRABO	LCTV	23 00 N	81 51 W	72320 01
ALEMANIA	PPLL	22 08 N	80 37 W	72340 01	ALGODONAL, PUNTA SEE CORUA, PUNTA	PT	22 02 N	84 19 W	72310 00
ALENTADO	LCTV	23 04 N	81 54 W	72320 01	ALGODONAL	PPLL	10 21 N	77 02 W	72340 01
ALENTADO SEE VALENTIN	WSTP	23 04 N	81 55 W	72320 00	ALGODONAL SEE				
ALEXIS	PPLL	22 18 N	93 44 W	72310 02	SALVADOR ROSALES, CENTRAL	CTL	20 09 N	75 44 W	72340 00
ALFA	LCTV	20 35 N	75 32 W	72340 01	ALGODONAL	LCTV	19 59 N	75 51 W	72340 01
ALFA, LOMA	ML	22 15 N	80 20 W	72340 01	ALGODONAL	LCTV	19 59 N	74 01 W	72340 01
ALFARO	PPLL	22 45 N	82 26 W	72320 01	ALGODONAL	LCTV	20 29 N	75 15 W	72340 01
ALFARO	LCTV	22 44 N	82 13 W	72320 01	ALGODONAL	LCTV	20 29 N	75 24 W	72340 01
ALFARO	LCTV	22 50 N	82 32 W	72320 01	ALGODONAL, SAJO	SMOL	22 03 N	84 17 W	72310 01
ALFARO	LCTV	22 50 N	82 32 W	72320 01	ALGODONAL, LAQUINA DEL	LGA	22 36 N	84 18 W	72310 01
ALFARO	WSTP	22 45 N	82 13 W	72320 01	ALGODONAL, PUNTA SEE CORUA, PUNTA	PT	22 02 N	84 19 W	72310 00
ALFAYA	LCTV	22 27 N	79 29 W	72340 01	ALGODONAL, PUNTA SEE CORUA, PUNTA	PT	22 02 N	84 19 W	72310 00
ALFONSO	PPLL	21 03 N	78 24 W	72350 01	ALGODONITO, CAYO	ISL	21 03 N	78 46 W	72350 03
ALFONSO	PPL	22 02 N	79 45 W	72340 01	ALGODONERA	LCTV	22 44 N	79 53 W	72340 01
ALFONSO SEE SIBAM ABAJO	LCTV	20 09 N	75 29 W	72340 00	ALGODONERA	PPLL	22 15 N	80 38 W	72340 01
ALFONSO	LCTV	21 43 N	78 09 W	72350 01	ALGODONES SEE				
					SALVADOR ROSALES, CENTRAL	CTL	20 09 N	75 44 W	72340 00

ALCANTARAS SEE									
ORLANDO GONZALEZ RAMIREZ, CENTRAL	CTL	21 52 N	78 59 W	72350 00	ALISANERO	LCTY	21 55 N	77 12 W	72360 01
ALCANTARAS	LCTY	19 57 N	75 23 W	72360 01	ALJUVEN	RSTW	22 68 N	82 16 W	72370 01
ALCANTARAS	LCTY	20 55 N	76 20 W	72360 00	ALLALOSA, LAMPUNA SEE				
ALCANTARAS	LCTY	20 45 N	77 01 W	72360 01	LA LISA, LAMPUNA	LA	22 54 N	84 21 W	72310 00
ALCANTARAS	LCTY	20 42 N	77 02 W	72360 01	ALLCAREL SEE TITINA LOMA	MAL	20 37 N	76 56 W	72360 00
					ALLEN	LCTY	21 20 N	80 25 W	72360 01
ALCANTARAS	LCTY	20 57 N	77 29 W	72350 01	ALLENDE, ESTERO DE	CMPT	21 11 N	81 49 W	72350 01
ALCANTARAS, ARRIOJO	STW	22 10 N	79 30 W	72360 01	ALMACEN	MPLL	22 29 N	83 17 W	72310 01
ALCANTARAS, ARRIOJO	STW	19 56 N	75 22 W	72360 01	ALMACENES	LCTY	21 55 N	77 16 W	72350 01
ALCANTARAS, ARRIOJO	STW	22 36 N	83 29 W	72310 01	ALMACERAL	LCTY	21 01 N	77 20 W	72350 01
ALCANTARAS, CHARCO DE LOS	RND	22 07 N	78 04 W	72350 01	ALMACISO SEE LOS ALMACIZOS	LA	21 66 N	82 49 W	72320 00
ALCANTARAS, HACIENDA	EST	20 36 N	76 20 W	72360 01	ALMACIZOS	MPLL	22 25 N	83 55 W	72310 01
ALCANTARAS, SABANA	STW	22 16 N	77 14 W	72360 01	ALMACIZOS, APROVO LOS SEE				
ALCANTARAS DE MADRISAL	LCTY	21 49 N	79 01 W	72350 01	LOS ALMACIZOS, RIO	STW	21 49 N	82 47 W	72320 00
ALCANTARAS Y NUMERO DOS	LCTY	20 36 N	76 14 W	72360 01	ALMAGRA	LCTY	22 59 N	82 31 W	72320 01
ALCANTARAS Y NUMERO 7 SEE					ALMAGRO	MPLL	22 47 N	81 15 W	72350 01
ALCANTARAS Y NUMERO DOS	LCTY	20 36 N	76 14 W	72360 00	ALMAGRO SEE ALMAGRA	LCTY	22 59 N	82 31 W	72320 00
ALCANTARAS GRANDE, CAYO	ISA	21 04 N	78 43 W	72350 01	ALMAGRO	LCTY	21 02 N	81 24 W	72350 01
ALCANTARAS	MPLL	22 52 N	81 02 W	72350 01	ALMANZA	MPLL	22 04 N	81 25 W	72350 01
ALCANTARAS, APAREDO	RSTW	22 52 N	81 01 W	72350 01	ALMANZA	LCTY	22 47 N	82 22 W	72320 01
ALCANTARAS, APAREDO SEE					ALMEDINAS, RAJOS	SMOL	22 66 N	79 20 W	72360 01
ALCANTARAS, APAREDO	RSTW	22 52 N	81 01 W	72350 00	ALMEDINAS, RAJOS SEE				
ALCANZA	LCTY	22 04 N	75 41 W	72360 01	ALMEDINAS, RAJOS	SMOL	22 66 N	79 20 W	72360 00
ALCANZA	LCTY	20 08 N	76 07 W	72360 01					
ALCANTE	LCTY	22 58 N	81 47 W	72350 00	ALMEIDA	MPLL	22 16 N	82 24 W	72320 01
ALCANTE	MPLL	21 55 N	79 24 W	72360 01	ALMEIDA	LCTY	22 16 N	79 23 W	72360 01
ALCANTE	LCTY	22 28 N	79 29 W	72360 01	ALMEIDA	LCTY	22 55 N	76 02 W	72360 01
ALCANTE, PASO DE	RND	21 49 N	79 24 W	72360 01	ALMEIDA	LCTY	21 41 N	78 50 W	72350 01
ALCANTIA	MPLL	21 44 N	78 45 W	72350 01	ALMEIDA	LCTY	22 46 N	81 23 W	72350 01
ALCANTIA	LCTY	20 52 N	77 42 W	72350 01	ALMEIDA				
ALCANTIA	LCTY	21 16 N	77 34 W	72350 01	ALMEIDA, CENTRAL SEE	LCTY	22 36 N	82 26 W	72320 01
ALCANTIA	LCTY	21 47 N	78 44 W	72350 01	LOS REINALDOS, CENTRAL	CTL	20 11 N	79 29 W	72360 00
ALCANTIA	LCTY	21 49 N	82 53 W	72320 01	ALMEJAS, CAYO	ISA	22 59 N	82 56 W	72310 01
ALCANTIA	LCTY	22 04 N	79 45 W	72360 01	ALMEJAS, CAYO SEE ALMEJAS, CAYO	ISA	22 59 N	82 56 W	72310 01
					ALMEJARES	MPLL	21 12 N	77 02 W	72360 01
ALCANTIA	LCTY	22 30 N	81 40 W	72350 01					
ALCANTIA	LCTY	22 45 N	82 44 W	72310 01	ALMEJARES	MPLL	21 07 N	82 26 W	72320 01
ALCANTIA	LCTY	22 50 N	81 91 W	72350 01	ALMEJARES, RIO	STW	23 09 N	82 25 W	72320 01
ALCANTIA	OSTN	20 45 N	76 29 W	72360 01	ALMENDRA	LCTY	22 52 N	82 29 W	72320 01
ALCANTIA VICTORIA	LCTY	22 23 N	80 01 W	72360 01	ALMENDRA	LCTY	23 03 N	82 55 W	72320 01
ALCANA	RSTW	22 48 N	81 45 W	72320 01					

ALMENDRA, ARROYO	STM	20 07 N	76 41 W	72360 01	ALONSO SANCHEZ, LOMAS DE	HLS	22 00 N	79 21 W	72360 01
ALMENDRA, RIO SEE ALMENDRA, ARROYO	STM	20 07 N	76 41 W	72360 00	ALONSO ZANCHEZ SEE ALONSO SANCHEZ	LCTV	22 01 N	79 21 W	72360 00
ALMENDRILLO, ARROYO	STM	22 10 N	80 53 W	72360 01	ALQUIZAR	PPL	22 49 N	82 55 W	72320 01
ALMENDRINA	PMLL	22 10 N	80 41 W	72360 01	ALQUIZAR, MUNICIPIO DE	ADMO	22 46 N	82 55 W	72320 01
ALMENDRINA SEE ALMENDRINA	PMLL	22 10 N	80 41 W	72360 00	ALTA LOMA	HLL	20 19 N	76 26 W	72360 01
ALMENDRO	PMLL	22 55 N	81 53 W	72350 01	ALTA LOMA	HLL	21 29 N	76 19 W	72360 01
ALMENDRO	LCTV	20 53 N	77 10 W	72360 01	ALTA LOMA	HLL	22 06 N	79 47 W	72360 01
ALMENDRO	PPL	20 51 N	76 36 W	72360 01	ALTA SIERRA	HLL	22 21 N	79 45 W	72360 01
ALMENDRO	PMLL	20 49 N	77 35 W	72350 01	ALTA SIERRA	MT	21 59 N	79 44 W	72360 01
ALMENDRO	PMLL	22 17 N	80 51 W	72360 01	ALTA DE AGADANA, SIERRA	MTS	22 16 N	79 51 W	72360 01
ALMENDRO	PMLL	22 21 N	79 11 W	72360 01	ALTAGRACIA SEE LA ALTAGRACIA	PMLL	19 50 N	75 53 W	72360 00
ALMENDRO	LCTV	19 57 N	76 50 W	72360 01	ALTAGRACIA	PMLL	20 22 N	76 10 W	72360 01
ALMENDRO	LCTV	20 09 N	77 27 W	72360 01	ALTAGRACIA	PMLL	21 27 N	77 45 W	72360 01
ALMENDRO	LCTV	20 29 N	76 55 W	72360 01	ALTAGRACIA	PMLL	22 04 N	79 46 W	72360 01
ALMENDRO	LCTV	22 29 N	80 29 W	72360 01	ALTAGRACIA	EST	20 22 N	76 09 W	72360 01
ALMIRANTE	PPL	20 56 N	76 13 W	72360 01	ALTAGRACIA	LCTV	20 34 N	76 18 W	72360 02
ALMIRANTE	LCTV	21 03 N	76 08 W	72360 01	ALTAGRACIA	LCTV	20 39 N	76 31 W	72360 00
ALMIRANTE, HACIENDA	EST	20 57 N	76 31 W	72360 01	ALTAGRACIA	LCTV	20 50 N	77 20 W	72360 01
ALMIRANTE, RIO	STM	20 57 N	76 12 W	72360 01	ALTAGRACIA	LCTV	21 30 N	77 42 W	72360 01
ALMIRANTE	LCTV	22 27 N	80 50 W	72360 01	ALTAGRACIA	UN	21 12 N	75 36 W	72360 01
ALONSO	PMLL	21 44 N	78 22 W	72350 01	ALTAGRACIA	UN	21 10 N	77 46 W	72350 01
ALONSO	PMLL	22 59 N	80 54 W	72350 01	ALTAGRACIA CUARTA	UN	21 10 N	77 45 W	72350 01
ALONSO	LCTV	22 48 N	80 03 W	72360 01	ALTAGRACIA SEGUNDA	UN	21 29 N	77 45 W	72350 01
ALONSO	LCTV	22 49 N	80 02 W	72360 01	ALTAGRACIA 2A SEE				
ALONSO	LCTV	22 52 N	82 42 W	72310 01	ALTAGRACIA SEGUNDA	UN	21 29 N	77 45 W	72350 00
ALONSO	LCTV	22 54 N	82 39 W	72310 01	ALTAGRACIA 4A SEE				
ALONSO, ARROYO	STM	20 50 N	77 49 W	72350 01	ALTAGRACIA CUARTA	UN	21 30 N	77 45 W	72350 00
ALONSO, CAYADO	ISL	23 01 N	82 59 W	72310 00	ALTA HABANA	PPL	23 04 N	82 26 W	72320 01
ALONSO, LOMAS DE	HLS	22 58 N	81 24 W	72350 01	ALTA HIRA	LCTV	22 18 N	80 26 W	72360 01
ALONSO, BETANCOURT	LCTV	22 53 N	81 30 W	72350 01	ALTAMIRA	EST	21 14 N	78 22 W	72350 01
ALONSO	LCTV	22 53 N	82 45 W	72310 01	ALTAMIRA	LCTV	20 39 N	75 44 W	72360 01
ALONSO	LCTV	22 53 N	82 45 W	72310 01	ALTAMIRA	LCTV	20 51 N	76 41 W	72360 02
ALONSO DE ROJAS SEE ALONSO ROJAS	PPL	22 19 N	83 26 W	72310 00	ALTAMIRA	LCTV	20 51 N	77 26 W	72350 01
ALONSO ROJAS	PPL	22 19 N	83 26 W	72310 02	ALTAMIRA	LCTV	20 57 N	75 59 W	72360 01
ALONSO ROJAS, PUNTA	PT	22 17 N	84 08 W	72310 02	ALTAMIRA	LCTV	21 57 N	78 41 W	72350 01
ALONSO ROJAS, PUNTA SEE					ALTAMIRA	LCTV	21 57 N	79 47 W	72360 01
ALONSO ROJAS, PUNTA	PT	22 17 N	84 08 W	72310 00	ALTAMIRA	LCTV	21 57 N	78 56 W	72350 01
ALONSO SANCHEZ	LCTV	22 01 N	79 21 W	72360 01	ALTAMIRA	LCTV	22 19 N	79 56 W	72360 01

ALTAMIRA ESTERO	ESTV	21 11 N	70 30 W	72350 01	ALTO DE VILLALÓN	PPL	20 04 N	75 42 W	72360 01
ALTAMIRA FONDO DE	EST	21 14 N	70 24 W	72350 01	ALTO JULIA	LCTV	19 59 N	75 22 W	72360 01
ALTAMIRA RIO	STN	21 15 N	70 30 W	72350 01	ALTO LA GLORIA	LCTV	20 30 N	76 54 W	72360 02
ALTAMIRAL	PPL	22 49 N	80 59 W	72350 01	ALTO LA MUJER LOMA SEE				
ALTAMIRAS	LCTV	21 51 N	70 30 W	72350 01	MULAS ALTO DE LA	MEL	20 10 N	76 33 W	72360 00
					ALTO PATRICIO	LCTV	20 42 N	76 57 W	72360 02
ALTAMIRA SEE ALTAMIRA	LCTV	20 51 N	76 41 W	72360 00	ALTO SANTO	LCTV	22 03 N	76 13 W	72360 01
ALTEZA DELGADO	LCTV	22 10 N	79 19 W	72360 01	ALTO SOMBO	PPL	22 10 N	75 42 W	72360 01
ALTO CAYO	ISL	20 42 N	75 20 W	72360 01	ALTO SOMBO	PPL	22 32 N	79 55 W	72360 01
ALTO CAYO	ISL	22 18 N	70 19 W	72350 01	ALTO SOMBO, MUNICIPIO DE	ADMO	20 10 N	75 42 W	72360 01
ALTO CAYO	ISL	22 53 N	79 45 W	72360 01	ALTO UREÑO	PPL	22 49 N	79 56 W	72360 01
ALTO LOMA FL	MT	20 00 N	76 53 W	72360 01	ALTO VADELA	LCTV	22 51 N	80 09 W	72360 01
ALTO MONTE	MEL	22 26 N	89 50 W	72350 01	ALTURA	PPL	20 59 N	75 55 W	72360 01
ALTO ROQUEPÓN SEE					ALTURAS ARROYO APOLO SEE				
ALTO DEL BOQUEPÓN	LCTV	20 17 N	75 06 W	72360 00	ARROYO APOLO	PPL	23 04 N	82 21 W	72320 00
ALTO CEDRO	PPL	27 31 N	75 50 W	72360 01	ALTURAS DE BELLAVISTA	PPL	23 01 N	82 21 W	72320 01
ALTO CEDRO	PPL	22 02 N	79 02 W	72350 01	ALTURAS DE CUBANACAN	PPL	23 05 N	82 26 W	72320 01
ALTO CEDRO SEE					ALTURAS DE LA CORONELA	PPL	23 04 N	82 20 W	72320 01
LOYNAZ ECHEVARRÍA, CENTRAL	CTL	20 34 N	75 57 W	72360 00	ALTURAS DE LA HABANA	PPL	23 03 N	82 24 W	72320 01
ALTO DE ASUNCIÓN BORGES	LCTV	21 34 N	77 10 W	72350 01	ALTURAS DE LA VÍBORA	PPL	23 04 N	82 22 W	72320 01
ALTO DE CAYO SUAN	LCTV	20 34 N	76 51 W	72360 01	ALTURAS DEL SAN JUAN	PPL	21 30 N	70 17 W	72350 01
ALTO DE CROMITE	LCTV	20 34 N	76 52 W	72360 01	ALTURAS "EL VEDADO"	PPL	23 07 N	82 24 W	72320 01
ALTO DE LA CALINCHA	LCTV	20 31 N	76 54 W	72360 01	ALTURAS DE MIRAMAR	PPL	23 07 N	82 25 W	72320 01
ALTO DE LA CRUZ	LCTV	20 33 N	76 51 W	72360 01	ALTURAS VÍBORA SEE				
ALTO DE LA JULIA	LCTV	19 43 N	75 55 W	72360 01	ALTURAS DE LA VÍBORA	PPL	23 04 N	82 22 W	72320 00
ALTO DE LA LECHUZA	LCTV	20 27 N	76 55 W	72360 01	ALBUJA	PPL	22 35 N	80 36 W	72360 01
ALTO DEL BOQUEPÓN	LCTV	20 17 N	75 06 W	72360 01	ALMADO	LCTV	22 12 N	79 03 W	72360 01
ALTO DEL CIEGO	PPL	20 51 N	77 21 W	72350 01	ALMADO, VALLE DEL	VAL	22 11 N	79 04 W	72360 01
ALTO DEL COBREÑO, LOMA SEE					ALVARADO SEE ALVARADO LA CLARITA	LCTV	23 01 N	81 33 W	72350 00
COBREÑO, ALTO DEL	MEL	20 11 N	76 29 W	72360 01	ALVARADO LA CLARITA	LCTV	23 01 N	81 33 W	72350 01
ALTO DEL MANGO	PPL	20 19 N	75 30 W	72360 01	ALVARES	LCTV	22 27 N	80 14 W	72360 01
ALTO DEL MANGO	LCTV	20 20 N	75 08 W	72360 01	ALVAREZ SEE SAN NARCISO DE ALVAREZ	PPL	22 43 N	80 30 W	72360 00
ALTO DEL MARAÑÓN, LOMA SEE					ALVAREZ	PPL	20 13 N	75 20 W	72360 01
MARAÑÓN, ALTO DE	MT	20 11 N	76 29 W	72360 00	ALVAREZ	PPL	21 09 N	76 55 W	72360 01
ALTO DE LOS ANGELES	LCTV	20 59 N	75 43 W	72360 01	ALVAREZ	PPL	22 37 N	80 12 W	72360 01
ALTO DE LOS GUANAS	LCTV	20 15 N	77 09 W	72360 01	ALVAREZ	PPL	22 40 N	82 11 W	72320 01
ALTO DEL PILÓN	LCTV	20 20 N	77 05 W	72360 01	ALVAREZ	PPL	22 49 N	81 53 W	72320 01
ALTO DEL TAMBRINCO	LCTV	22 45 N	79 50 W	72360 01	ALVAREZ	LCTV	20 19 N	75 51 W	72360 01
ALTO DEL VILLALÓN SEE									
ALTO DE VILLALÓN	PPL	20 04 N	75 42 W	72360 00					

ALVAREZ	LCTH	21 16 N	77 25 W	72160 01	AMARILLO	PPLL	22 04 N	74 28 W	72165 01
ALVAREZ	LCTH	21 08 N	77 17 W	72160 01	AMARILLO ARROYO	STW	22 10 N	87 75 W	72160 01
ALVAREZ	LCTH	21 06 N	77 51 W	72160 01	AMARILLO LOMA DE	HLL	22 23 N	83 56 W	72160 01
ALVAREZ	LCTH	21 22 N	78 24 W	72160 01	AMARITO	PPLL	20 08 N	74 11 W	72160 01
ALVAREZ	LCTH	21 20 N	79 58 W	72160 01	AMARO	PPH	22 41 N	80 09 W	72160 01
ALVAREZ	LCTH	22 29 N	79 36 W	72160 01	AMARO	PPLL	22 49 N	82 29 W	72160 01
ALVAREZ	LCTH	22 45 N	80 07 W	72160 01	AMARO	PPLL	22 49 N	82 32 W	72167 01
ALVAREZ	LCTH	22 53 N	82 43 W	72160 01	AMARO	LCTH	22 56 N	87 54 W	72160 01
ALVARO REYNOSO SEE					AMATARO HACIENDA	EST	20 56 N	76 25 W	72160 01
ALVARO REYNOSO	PPLL	21 26 N	77 10 W	72160 00	AMATE ALTO	LCTH	22 43 N	82 25 W	72160 01
ALVARO SANCHEZ	EST	21 30 N	77 24 W	72160 01	AMATE BAJO	LCTH	22 43 N	82 25 W	72160 01
ALVARO SANCHEZ	LCTH	21 30 N	77 24 W	72160 01	AMATE	LCTH	22 36 N	81 18 W	72160 01
ALVARO SILVA	LCTH	21 56 N	77 25 W	72160 01	AMAZONAS	PPH	21 41 N	79 26 W	72160 01
ALVISTA SEE ALBAISA	PPLL	21 26 N	77 51 W	72160 00	AMAZONAS SEE MIRAM ROJAS CENTRAL	CTL	21 41 N	79 26 W	72160 00
ALZAMORA	LCTH	21 06 N	82 59 W	72160 01	AMBAR, CATO	LSL	22 21 N	92 14 W	72160 01
AMABILIDAD	LCTH	22 59 N	82 55 W	72160 01	AMBULLA ARROYO SEE				
AMADO	OSTP	20 19 N	76 20 W	72160 01	AMBULLA ARROYO	STW	21 58 N	80 20 W	72160 00
AMADOR	PPLL	22 36 N	80 46 W	72160 01	AMBULLA RIVER SEE AMBULLA ARROYO	STW	21 58 N	80 20 W	72160 00
AMALIA	PPLL	22 23 N	80 23 W	72160 01	AMBULLA ARROYO	STW	21 58 N	80 20 W	72160 01
AMALIA	LCTH	20 08 N	76 45 W	72160 01	AMECHAZURRA	LCTH	21 55 N	81 20 W	72160 01
AMALIA	LCTH	22 23 N	80 24 W	72160 01	AMELIA	PPH	20 23 N	75 40 W	72160 01
AMALIA	LCTH	22 55 N	82 01 W	72160 01	AMELIA	PPLL	21 01 N	75 40 W	72160 01
AMALIA	WH	20 24 N	75 40 W	72160 01	AMELIA	PPLL	21 23 N	78 13 W	72160 01
AMARILLO ARROYO CENTRAL	CTL	21 48 N	77 15 W	72160 00	AMELIA	LCTH	20 08 N	76 21 W	72160 01
AMARILLO	LCTH	20 33 N	75 02 W	72160 01	AMELIA	LCTH	21 23 N	78 14 W	72160 01
AMARILLO	PPLL	21 17 N	78 13 W	72160 01	AMELIA	LCTH	22 27 N	80 10 W	72160 01
AMARILLO	LCTH	20 36 N	77 15 W	72160 01	AMELIA	LCTH	22 36 N	79 46 W	72160 01
AMARILLO LOMA DE	LCTH	22 55 N	82 26 W	72160 01	AMELIA	LCTH	22 57 N	82 10 W	72160 01
AMARILLO LOMA DE	HLL	22 20 N	83 56 W	72160 00	AMELIA	WH	20 12 N	76 23 W	72160 01
AMARILLO	LCTH	20 14 N	76 22 W	72160 01	AMELIA DEL RETIRO	PPLL	22 16 N	83 46 W	72160 01
AMARILLO CANADA	STW	22 28 N	80 20 W	72160 01	AMERICAD	LCTH	20 09 N	75 39 W	72160 01
AMARILLO LAGUNA	LA	21 43 N	78 21 W	72160 01	AMERICA SEE LA AMERICA	LCTH	21 06 N	77 46 W	72160 00
AMARILLO PUNTA	PT	22 04 N	80 25 W	72160 01	AMERICA	PPLL	19 57 N	74 74 W	72160 01
AMARILLO RDC SEE AMARILLO ARROYO	STW	22 10 N	80 05 W	72160 00	AMERICA	PPH	21 43 N	78 13 W	72160 01
AMARILLAS	PPH	22 29 N	80 59 W	72160 01	AMERICA	PPLL	22 11 N	79 39 W	72160 01
AMARILLAS PUNTA	PT	19 48 N	76 19 W	72160 01	AMERICA	PPLL	22 30 N	83 24 W	72160 01
AMARILLAS PUNTA SEE					AMERICA	PPLL	22 45 N	81 00 W	72160 01
AMARILLAS PUNTA	PT	22 04 N	80 25 W	72160 00					

AMPARO	LCTV	23 01 N	82 31 W	72320 01	ANAFE, SIERRA DE	ROGE	22 57 N	82 39 W	72300 01
AMPARO	LCTV	23 32 N	82 31 W	72320 01	ANAGUABA	LCTV	21 09 N	77 55 W	72340 01
AMPARO, LOMA EL SEE					ANAMJAC	LCTV	21 07 N	77 50 W	72340 01
EL AMPARO, LOMA	HLL	21 49 N	78 53 W	72340 00	ANAMJAL SEE ANAMJAC	LCTV	21 07 N	77 50 W	72340 00
AMPARO CABALLERO	LCTV	21 32 N	78 51 W	72340 01	ANA LOPEZ, ARROYO	STM	20 16 N	76 55 W	72360 01
AMPARO CARIDAD SEE									
AMPARO Y CARIDAD	POLL	21 45 N	78 51 W	72350 00					
					ANA LUISA	LCTV	21 59 N	78 17 W	72350 01
AMPARO NUMERO UNO	RSTP	20 36 N	76 04 W	72360 01	ANA LUISA	LCTV	21 59 N	78 19 W	72350 02
AMPARO NUMERO 1 SEE					ANA LUISA	LCTV	21 40 N	78 18 W	72350 01
AMPARO NUMERO UNO	RSTP	20 36 N	76 04 W	72360 00	ANA LUISA 7 SEE ANA LUISA	LCTV	21 59 N	78 19 W	72350 00
AMPARO Y CARIDAD	POLL	21 45 N	78 51 W	72350 01	ANAMA	LCTV	21 52 N	77 43 W	72350 01
AMPARUCHA	LCTV	22 54 N	82 29 W	72320 01					
AMPLIACION ALMENDARES SEE					ANAMA, FUNDO DE	EST	21 31 N	77 44 W	72350 01
AMPLIACION DE ALMENDARES	POLL	23 06 N	82 26 W	72320 00	ANA MARIA	LCTV	20 07 N	76 11 W	72340 01
					ANA MARIA	LCTV	22 46 N	81 04 W	72310 01
AMPLIACION DE ALMENDARES	POLL	23 06 N	82 26 W	72320 01	ANA MARIA, CAYOS	ISLS	21 29 N	78 46 W	72350 01
AMPLIACION DE ARROYO SEE					ANA MARIA, GOLFO DE	GULF	21 25 N	78 40 W	72350 01
ARROYO ARENAS	PPL	23 02 N	82 28 W	72320 00					
AMPLIACION DE CRUZ VERDE	POLL	23 03 N	82 16 W	72320 01	AÑANA	POLL	22 21 N	80 46 W	72360 01
AMPLIACION DE MUGOSA	POLL	22 59 N	82 22 W	72320 01	ANA ROSA	LCTV	20 18 N	76 10 W	72360 01
AMPLIACION ROSARIO SEE COLLADO	POLL	23 22 N	82 22 W	72320 00	ANAYA	POLL	22 21 N	80 30 W	72360 01
					ANAYA, ARROYO	STM	22 21 N	80 18 W	72360 01
					ANAYA, RIO SEE DANUJI, RIO	STM	22 11 N	80 33 W	72360 00
AMPOLJA	LCTV	20 02 N	79 31 W	72360 01					
AMPOLJA	LCTV	21 40 N	78 58 W	72350 01	ANAYA, RIO	STM	22 22 N	80 33 W	72360 01
AMPUDO	LCTV	22 50 N	81 54 W	72320 01	ANAYA, RIO	STM	22 21 N	80 24 W	72360 01
AMU	HM	20 12 N	76 18 W	72360 01	ANAYAS, RIO SEE ANAYA, RIO	STM	22 22 N	81 31 W	72360 00
ANACAMUITA	LCTV	20 19 N	76 16 W	72360 01	ANCHA, CANAL SEE ANOMA, CANAL	CHNN	21 42 N	82 30 W	72320 00
					ANCHA, PASA	CHNN	22 31 W	82 28 W	72320 01
ANACAMUITA	LCTV	22 49 N	82 03 W	72320 01					
ANACAMUITE SEE ANACAMUITA	LCTV	22 49 N	82 03 W	72320 00	ANCHO, PASO	FORD	20 08 N	76 58 W	72360 01
ANACAPA	LCTV	21 24 N	78 11 W	72350 01	ANCLITA, CAMO SEE ANCLITAS, CAYO	ISL	20 48 N	78 54 W	72350 00
ANACANA SEE ANACANA	LCTV	21 24 N	78 11 W	72350 00	ANCLITAS, CAYO	ISL	20 48 N	78 54 W	72350 01
ANACAPMA	LCTV	21 05 N	77 55 W	72350 01	ANCLITOS, CAYO SEE ANCLITAS, CAYO	ISL	20 48 N	78 54 W	72350 00
					ANCON	POLL	22 09 N	80 47 W	72360 01
ANACLETA	LCTV	22 09 N	80 44 W	72360 01					
ANA DEL ROSARIO	LCTV	21 46 N	76 58 W	72350 01	ANCON, PENINSULA DE	PER	21 44 N	80 01 W	72360 01
ANAFE, SIERRA DE SEE					ANCON, SIERRA	HIS	22 41 N	83 45 W	72310 01
ANAFE, SIERRA DE	ROGE	22 57 N	82 39 W	72300 00	ANCONA	POLL	22 25 N	79 55 W	72360 01
ANAFE	POL	22 58 N	82 34 W	72320 01	ANDALUCIA	LCTV	19 59 N	75 33 W	72360 01
ANAFE	LCTV	22 57 N	82 34 W	72320 01	ANDEN, PUNTA	PT	22 57 N	80 00 W	72360 01
ANAFE, MESA DE SEE					ANDORRA SEE				
ANAFE, SIERRA DE	ROGE	22 57 N	82 39 W	72300 00	ABRAHAM LINCOLN, CENTRAL	CTL	22 49 N	82 48 W	72310 00

ANDORRA	LCTV	22 56 N	80 56 W	72390 01	ANGELA	RSTP	22 34 N	89 17 W	72310 01
ANDORRA SEE LA ANDORRA	PPML	22 48 N	81 20 W	72390 00	ANGEL AGUILAR	LCTV	22 09 N	79 42 W	72340 01
ANDREA SEE HOWA	LCTV	22 43 N	82 23 W	72320 00	ANGEL CUSTODIO SEE				
ANDREA SEE HOWA	LCTV	22 43 N	82 21 W	72320 00	EL ANGEL CUSTODIO	LCTV	21 29 N	77 24 W	72350 00
ANDREA	LCTV	22 46 N	83 15 W	72340 01	ANGEL DE AMOR	LCTV	22 57 N	82 22 W	72320 01
					ANGEL DOS LASUNA	LA	21 24 N	78 16 W	72350 01
ANDREA	LCTV	22 53 N	81 34 W	72390 01					
ANDREA	LCTV	22 55 N	82 00 W	72320 01	ANGELES SEE LOS ANGELES	PPML	22 52 N	79 59 W	72360 00
ANDREITA	PPML	22 11 N	78 46 W	72340 01	ANGELES SEE LOS ANGELES	LCTV	21 56 N	77 20 W	72350 00
ANDREITA	PPML	22 19 N	81 16 W	72340 00	ANGELES	LCTV	22 56 N	82 24 W	72320 01
ANDREITA SEE MAL TIEMPO CENTRAL	CTL	22 19 N	80 16 W	72340 00	ANGELES APROVO LOS				
					LOS ANGELES APROVO	STM	21 14 N	77 08 W	72350 00
ANDREITA	LCTV	21 53 N	78 51 W	72350 01	ANGEL FALCON	LCTV	22 27 N	79 33 W	72340 01
ANDREITA	LCTV	22 13 N	80 28 W	72340 01					
ANDREITA	LCTV	22 20 N	80 14 W	72340 01	ANGEL GONZALEZ	LCTV	13 45 N	76 13 W	72360 02
ANDREITA	LCTV	22 27 N	79 52 W	72340 01	ANGELICA	LCTV	21 54 N	78 56 W	72350 01
ANDRES SEE SAN ANDRES	PPML	22 50 N	82 30 W	72320 00	ANGELICA SEE CARTAYA	LCTV	22 52 N	82 02 W	72320 00
					ANGELIDA SEE ANGELICA	LCTV	21 54 N	79 56 W	72350 00
ANDRES	PPML	22 50 N	82 32 W	72320 01	ANGELINA	LCTV	21 21 N	75 19 W	72350 00
ANDRES	LCTV	20 08 N	77 13 W	72360 01					
ANDRES	LCTV	22 49 N	80 35 W	72340 01	ANGELINA	LCTV	22 38 N	80 53 W	72350 01
ANDRES	LCTV	22 50 N	82 30 W	72320 01	ANGELINA	LCTV	22 38 N	80 55 W	72330 01
ANDRES	RSTP	20 32 N	75 54 W	72360 00	ANGELINA	LCTV	22 49 N	82 44 W	72310 01
					ANGELINA	MM	21 30 N	77 51 W	72350 01
ANDRES, APROVO	STM	20 32 N	75 53 W	72360 01	ANGELINA CUARTA	MM	21 30 N	77 50 W	72350 01
ANDRES GARCIA	LCTV	22 31 N	80 59 W	72330 01					
ANDRES HERNANDEZ	LCTV	22 44 N	82 27 W	72320 01	ANGELINA HA SEE ANGELINA CUARTA	MM	21 30 N	77 50 W	72350 00
ANDRESIA	PPML	22 33 N	83 15 W	72310 01	ANGELITA	PPML	21 07 N	76 21 W	72360 01
ANDRESILLO	PPML	22 07 N	84 13 W	72310 01	ANGELITA	PPML	21 40 N	78 33 W	72350 01
					ANGELITA	PPML	22 21 N	80 13 W	72340 01
ANDRESILLO	LCTV	22 28 N	84 15 W	72310 01	ANGELITA	PPML	22 25 N	80 53 W	72340 01
ANDRESILLO, APROVO	STM	22 05 N	84 13 W	72310 01					
ANDRESILLO, RIO SEE					ANGELITA	PPML	22 29 N	79 37 W	72340 01
ANDRESILLO, APROVO	STM	22 05 N	84 13 W	72310 00	ANGELITA	PPML	22 52 N	80 58 W	72330 01
ANDRESILLO, RIO	STM	22 05 N	84 16 W	72310 01	ANGELITA	PPML	22 52 N	81 56 W	72320 01
ANDRES PRIQUEZ	LCTV	21 52 N	75 44 W	72360 01	ANGELITA	PPML	22 53 N	82 28 W	72320 01
					ANGELITA SEE				
ANDRES VAILLANT	PPML	22 9 N	75 58 W	72360 01	BATALLA DE PERALEJO CENTRAL	CTL	22 22 N	80 31 W	72340 00
ANDREU Y HERMANOS	LCTV	22 25 N	79 31 W	72340 01	ANGELITA	LCTV	22 10 N	80 02 W	72340 01
ANDREU Y HERMANOS	LCTV	22 27 N	79 31 W	72340 01					
ANDRA	LCTV	21 01 N	76 02 W	72340 00	ANGELITA SEE LA ANGELITA	LCTV	22 12 N	80 27 W	72340 00
ANSEL	LCTV	21 31 N	76 32 W	72340 01	ANGELITA	LCTV	22 14 N	84 04 W	72310 01
					ANGELITA	LCTV	22 24 N	80 45 W	72340 01
ANSEL	LCTV	21 59 N	75 55 W	72340 01	ANGELITA	LCTV	22 30 N	79 48 W	72310 01
					ANGELITA	LCTV	22 40 N	80 48 W	72330 01

ANGELITA	LCTV	22 43 N	00 30 W	72330 01	ANGUILA	LCTV	22 45 N	00 50 W	72330 01
ANGELITA SEE LA ANGELITA	LCTV	22 45 N	00 09 W	72340 00	ANGUILA, ARROYO	STMJ	22 17 N	75 41 W	72360 01
ANGELITA	LCTV	22 45 N	02 19 W	72320 01	ANGUILA, ARROYO	STMJ	22 47 N	00 45 W	72330 01
ANGELITA	LCTV	22 46 N	00 45 W	72330 01	ANGUILA, CAYO	ISA	22 32 N	02 33 W	72320 03
ANGELITA	LCTV	22 51 N	02 01 W	72320 01	ANGUILLEMO	PMLL	22 12 N	78 49 W	72350 01
ANGELITA SEE CARTANA	LCTV	22 52 N	02 02 W	72320 00	ANGULO	LCTV	22 47 N	77 42 W	72350 01
ANGELITA	LCTV	22 52 N	02 50 W	72310 01	ANGULO, ARROYO SEE ANGUILA, ARROYO	STMJ	22 52 N	00 45 W	72330 00
ANGELITA	LCTV	22 56 N	02 32 W	72320 01	ANGUSTIA	PMLL	22 37 N	03 17 W	72310 01
ANGELITA	LCTV	22 55 N	02 02 W	72320 01	ANGUSTIAS, PASO DE LAS	PASS	21 59 N	76 50 W	72360 01
ANGELITA	LCTV	22 56 N	02 02 W	72320 01	ANI	LCTV	22 49 N	01 03 W	72330 01
ANGELITA	LCTV	22 56 N	02 37 W	72320 01	ANICETO	PMLL	22 39 N	03 50 W	72310 01
ANGELITA	LCTV	22 57 N	01 15 W	72330 01	ANICETO TRUJILLO	LCTV	22 41 N	01 59 W	72320 01
ANGEL NUEVO	LCTV	22 19 N	79 36 W	72360 01	ANIL	LCTV	22 54 N	02 16 W	72320 01
ANGEL UNO, LAGUNA	MNO	21 26 N	70 15 W	72350 01	ANIL, LOMA SEE EL ANIL, LOMA	MIL	22 55 N	02 16 W	72320 00
ANGEL UNO, LAGUNA SEE					ANILITO	LCTV	22 54 N	02 15 W	72320 01
ANGEL UNO, LAGUNA	MNO	21 26 N	70 15 W	72350 00					
ANGEL UNO, LAGUNA SEE					ANIMAS, ARROYO LAS SEE				
ANGEL DOS, LAGUNA	LA	21 24 N	70 16 W	72350 00	LAS ANIMAS, ARROYO	STMJ	20 14 N	74 55 W	72360 00
ANGELADA	LCTV	21 29 N	77 34 W	72350 01	ANIMAS, ARROYO LAS	STMJ	21 51 N	02 40 W	72320 01
ANGOSTA	PML	22 59 N	02 40 W	72310 01	ANIMAS, SIERRA	MLSL	20 14 N	76 14 W	72360 01
ANGOSTA	LCTV	22 59 N	02 47 W	72310 01	ANITA	PMLL	22 27 N	00 57 W	72360 01
ANGOSTA, BAHIA SEE					ANITA SEE LA ANITA	PMLL	22 27 N	70 50 W	72360 00
ANGOSTA, ENSENADA	COVE	23 00 N	02 47 W	72310 00					
ANGOSTA, ENSENADA	COVE	23 00 N	02 47 W	72310 01	ANITA	PMLL	22 52 N	02 40 W	72320 01
ANGOSTA, PENINSULA	PEN	23 01 N	02 45 W	72310 00	ANITA	PMLL	22 56 N	02 26 W	72320 01
ANGOSTURA	PML	20 14 N	76 47 W	72360 01	ANITA	LCTV	21 57 N	78 45 W	72350 01
ANGOSTURA	PMLL	20 35 N	77 04 W	72360 01	ANITA	LCTV	22 22 N	00 50 W	72360 01
ANGOSTURA	PMLL	22 39 N	02 53 W	72330 01	ANITA	LCTV	22 30 N	00 03 W	72360 01
ANGOSTURA	PMLL	22 44 N	02 35 W	72320 01					
ANGOSTURA	LCTV	20 13 N	77 06 W	72360 01	ANITA, ARROYO	STM	20 00 N	75 31 W	72360 01
ANGOSTURA SEE LA ANGOSTURA	LCTV	21 23 N	70 13 W	72350 00	ANITA, ENSENADA DEL	COVE	22 12 N	04 24 W	72310 01
ANGOSTURA	LCTV	22 34 N	00 31 W	72340 01	ANONA, CANAL	CHNN	21 42 N	02 30 W	72320 01
ANGOSTURA	LCTV	22 39 N	00 54 W	72330 01	ANON	LCTV	22 42 N	01 29 W	72330 01
					ANONCILLO	PMLL	21 02 N	77 21 W	72350 01
ANGOSTURA, PUNTA	PT	22 44 N	75 33 W	72360 01	ANONCILLO	PMLL	21 05 N	76 29 W	72360 01
ANGOSTURAS, PUNTA DE LAS	PT	22 50 N	70 14 W	72350 01	ANONCILLO	LCTV	20 34 N	76 27 W	72360 02
ANGUILA	PMLL	21 04 N	76 37 W	72360 02	ANONCILLO	LCTV	20 40 N	76 07 W	72360 01
ANGUILA	PMLL	21 39 N	77 34 W	72350 01	ANONCILLO SEE EL ANONCILLO	LCTV	20 53 N	77 40 W	72350 00
ANGUILA	LCTV	22 54 N	00 59 W	72330 01	ANONCILLO	LCTV	21 28 N	70 22 W	72350 01
					ANOVESA	LCTV	22 40 N	02 07 W	72320 01

ANTIFUM	LCTY	23 03 N	82 07 W	72370	01	ANTIGUA SANCHEZ	LCTY	22 53 N	80 27 W	72360	01		
ANTA	LCTY	21 55 N	78 37 W	72350	01	ANTILLA	PPY	27 50 N	75 45 W	72360	01		
ANTIGUA FREJA	DAN	22 06 N	80 04 W	72360	01	ANTILLA	LCTY	22 66 N	76 06 W	72360	01		
ANTIGUA HARCA DE ABREUS	LCTY	22 16 N	80 33 W	72360	01	ANTILLA	LCTY	22 01 N	78 49 W	72360	01		
ANTIGUA CASA DE NAZARETAS	LCTY	21 26 N	77 14 W	72350	02	ANTILLA	LCTY	22 66 N	80 48 W	72350	00		
ANTIGUA HACIENDA BOQUERONES	LCTY	22 36 N	80 35 W	72360	01	ANTILLA MUNICIPIO DE	ACMO	30 50 N	75 46 W	72360	01		
ANTIGUA LAGUNA VALLI	HRSH	21 41 N	78 24 W	72360	01	ANTILLES MAR DE LAS	SEE						
ANTIGUA SARATOGA	PPY	22 51 N	81 26 W	72350	01	CARIBBEAN SEA	SEA	15 00 N	75 00 W	72350	00		
ANTIGUAS COMAS DR. DIEGO BANSINI	HLLS	22 15 N	78 57 W	72360	01	ANTILLES MAR DEL	SEE						
ANTIGUA SOCIEDAD	LCTY	22 47 N	80 40 W	72350	01	CARIBBEAN SEA	SEA	15 00 N	75 00 W	72360	00		
ANTIGUA PRESA	SEE	ANTIGUA PRESA	DAN	22 06 N	80 04 W	72360	00	ANTON	PPY	22 33 N	80 44 W	72360	01
ANTIGUO	LCTY	22 37 N	80 42 W	72350	01	ANTON	PPY	22 34 N	80 43 W	72350	01		
ANTIGUO ASERRIO QUE FINALES	LCTY	20 34 N	75 45 W	72360	01	ANTON	LCTY	20 69 N	76 30 W	72360	01		
ANTIGUO BERRICAL	PPY	20 59 N	77 21 W	72350	02	ANTON	LCTY	21 09 N	78 03 W	72360	01		
ANTIGUO BRAZO CAUIMO NORTE	HTCO	20 49 N	77 15 W	72360	01	ANTON	LCTY	21 23 N	77 45 W	72360	01		
ANTIGUO CENTRAL DE SANTA LUCIA	PPY	22 45 N	82 20 W	72350	01	ANTON	LCTY	22 34 N	80 44 W	72350	01		
ANTIGUO CENTRAL EMBAJERACION	CTLD	22 13 N	80 36 W	72360	02	ANTON ARROYO	STW	20 47 N	74 49 W	72360	01		
ANTIGUO CENTRAL GAMBOPY	SEE					ANTONA BOCA	ENR	22 44 N	79 32 W	72360	01		
CENTRAL GALOPEA BRUNAS DEL	CTLD	22 13 N	81 31 W	72350	00	ANTONA CAYO	ISL	20 40 N	78 41 W	72350	01		
ANTIGUO CENTRAL SAN LINDO	SEE					ANTONA CAYO	ISL	22 25 N	78 05 W	72350	01		
SAN LINDO	CTLD	22 24 N	80 33 W	72360	00	ANTONA ESTACION	RSTW	21 09 N	78 07 W	72350	01		
ANTIGUO CENTRAL SANTA LUCIA	SEE					ANTONA PUNTA	PT	19 59 N	77 39 W	72360	01		
ANTIGUO CENTRAL DE SANTA LUCIA	PPY	22 45 N	82 20 W	72350	00	ANTON REC	SEE	ANTON ARROYO	UTW	20 47 N	78 49 W	72360	00
ANTIGUO COLOMB	LCTY	22 46 N	81 45 W	72350	01	ANTON BRAN	LCTY	21 32 N	78 50 W	72360	02		
ANTIGUO EMBARCADERO DE NABA	LDNS	21 29 N	77 16 W	72360	01	ANTON BRAN Y GUAYABAL REALTIOS DE	AREA	21 09 N	77 01 W	72360	01		
ANTIGUO EMBARCADERO DE LUIS PALMERA	LDNS	21 35 N	75 04 W	72360	01	ANTON DIAZ	PPY	22 25 N	80 22 W	72360	01		
ANTIGUO INGENIO	PPY	22 44 N	82 08 W	72350	01	ANTONIA	PPY	22 57 N	81 04 W	72350	01		
ANTIGUO INGENIO AUREHEFF	PPY	22 19 N	81 51 W	72350	01	ANTONIA	PPY	22 53 N	81 04 W	72350	01		
ANTIGUO INGENIO CHALANES	SEE					ANTONIA	PPY	22 45 N	81 30 W	72350	01		
ANTIGUO COLOMB	LCTY	22 46 N	81 45 W	72350	00	ANTONIA	LCTY	22 49 N	82 23 W	72350	01		
ANTIGUO INGENIO DOS HERMANOS	CTLD	22 16 N	80 32 W	72360	02	ANTONIA	LCTY	22 56 N	81 29 W	72350	00		
ANTIGUO INGENIO MAJASIA	SEE					ANTONIA	LCTY	22 54 N	81 30 W	72350	01		
MAJASIA	PPY	22 49 N	81 32 W	72350	00	ANTONIA	HW	20 10 N	76 20 W	72360	01		
ANTIGUO INGENIO WHITELY	LCTY	22 59 N	81 52 W	72350	01	ANTONIA CAYO	ISL	20 04 N	77 36 W	72360	01		
ANTIGUO INGENIO OLIVERA	SEE	OLIVERA	LCTY	22 49 N	81 34 W	72350	00	ANTONIA ROSA	PPY	22 35 N	75 41 W	72360	01
ANTIGUO INGENIO SAN ISIDORO	SEE	SAN ISIDORO	LCTY	22 14 N	80 29 W	72360	00	ANTONICA	PPY	22 16 N	83 39 W	72350	01
SAN ISIDORO	LCTY	22 40 N	82 29 W	72350	01	ANTONICA	PPY	22 37 N	80 00 W	72360	01		
ANTIGUO RIO MAYABEQUE	STW	22 40 N	82 29 W	72350	01	ANTONICA	LCTY	19 57 N	75 38 W	72360	01		

ANTONICA	LCTY	22 13 N	83 25 W	72360 01	ANZORANDIA	LCTY	23 40 N	78 20 W	72360 01
ANTONICA	LCTY	22 41 N	80 10 W	72360 01	APACIBLE	LCTY	23 01 N	82 21 W	72360 01
ANTONICO	PPLL	22 59 N	82 33 W	72360 01	APARCICIO	PPLL	22 28 N	82 11 W	72360 01
ANTONIO	LCTY	22 12 N	80 15 W	72360 01	APARTACIEND BENILEY	LCTY	20 20 N	76 25 W	72360 01
ANTONIO	LCTY	22 47 N	82 12 W	72360 01	A. PEREZ SEE PEREZ	PPLL	22 49 N	82 17 W	72360 00
ANTONIO	WN	20 14 N	76 21 W	72360 01	A. PEREZ SEE PEREZ	LCTY	21 14 N	75 02 W	72360 00
ANTONIO	RSTP	20 34 N	75 21 W	72360 00	APODACA SEE FLORES	PPLL	22 42 N	81 11 W	72360 01
ANTONIO BLANCO	PPLL	22 21 N	79 25 W	72360 01	APODACA	LCTY	22 29 N	80 58 W	72360 01
ANTONIO BLANCO	LCTY	22 19 N	79 26 W	72360 01	APOLINAR	PPLL	20 03 N	77 27 W	72360 01
ANTONIO FARIAN	PPLL	22 40 N	81 16 W	72360 01	APOLINAR	LCTY	23 02 N	82 00 W	72360 01
ANTONIO FINALA SEE					APOLO	PPLL	22 56 N	81 39 W	72360 01
ANTONIO FINALA, CENTRAL	CTL	22 48 N	80 03 W	72360 00	APOLO	PPLL	23 05 N	82 22 W	72360 01
ANTONIO FINALA, CENTRAL	CTL	22 48 N	80 03 W	72360 04	APOLONIA	LCTY	22 11 N	79 54 W	72360 01
ANTONIO FINALA SEE					APONENTOS	LCTY	20 26 N	77 03 W	72360 01
ANTONIO FINALA, CENTRAL	CTL	22 48 N	80 03 W	72360 00	AROSTALES, PURTA	PE	21 21 N	76 49 W	72360 01
ANTONIO GUITERAS	PPL	22 07 N	81 01 W	72360 04					
ANTONIO GUITERAS, CENTRAL	CTL	21 10 N	76 34 W	72360 04					
ANTONIO HERNANDEZ	PPLL	22 48 N	81 16 W	72360 01	A. P. RIVAS SEE RIVAS	LCTY	22 12 N	80 25 W	72360 00
ANTONIO LONGO SEE COQUITO	LCTY	20 39 N	76 52 W	72360 00	ARUNOS	LCTY	22 94 N	83 13 W	72360 01
ANTONIO LOPEZ	LCTY	20 51 N	75 41 W	72360 01	AGUACATE SEE AGUACATE	LCTY	22 17 N	79 55 W	72360 00
ANTONIO MACEO	PPL	20 03 N	76 58 W	72360 04	AGUA LA BELLA SEE AGUADA DE BUYES	PPLL	20 05 N	75 19 W	72360 00
ANTONIO MACEO	PPL	22 13 N	80 44 W	72360 04	ARACA	PPLL	21 49 N	79 50 W	72360 01
ANTONIO MACEO	PPL	22 57 N	82 31 W	72360 04	ARACELIA	PPLL	22 32 N	83 14 W	72360 01
ANTONIO MACEO, CENTRAL	CTL	20 45 N	76 30 W	72360 04	ARACELIA	LCTY	22 21 N	79 48 W	72360 01
ANTONIO PEREZ	LCTY	21 43 N	78 10 W	72360 01	ARACELIA IGLESIAS, CENTRAL	CTL	22 19 N	79 34 W	72360 04
ANTONIO RAMOS	PPLL	22 17 N	80 51 W	72360 01	ARADONES, CEJA DE	MLL	22 46 N	83 34 W	72360 01
ANTONIO RUIZ	LCTY	22 45 N	82 02 W	72360 01	ARAGON	LCTY	21 05 N	77 46 W	72360 01
ANTONIO SACO	LCTY	20 52 N	75 42 W	72360 01	ARANA SEE ARANO	RSTP	21 03 N	81 47 W	72360 00
ANTONIO SANCHEZ, CENTRAL	CTL	22 16 N	80 52 W	72360 04	ARAGA	LCTY	22 10 N	79 30 W	72360 01
ANTONIO SUAREZ	LCTY	22 36 N	79 51 W	72360 01	ARAGO	PPLL	20 93 N	75 56 W	72360 01
ANTONIO TELLES	PPLL	21 52 N	78 49 W	72360 01	ARAGO	PPLL	21 46 N	78 56 W	72360 01
ANTONIO VELEZ	LCTY	22 53 N	82 19 W	72360 01	ARAGO	PPLL	22 23 N	80 40 W	72360 01
ANTON RECIDO	PPL	22 11 N	80 34 W	72360 01	ARAGO	PPLL	22 25 N	80 34 W	72360 01
ANTON SANCHEZ	PPLL	20 11 N	76 59 W	72360 01	ARAGO	PPLL	22 40 N	80 44 W	72360 01
ANTONUELO, CABO	ISA	20 27 N	77 56 W	72360 01	ARAGO	PPL	23 05 N	82 11 W	72360 01
ANTUN	PPLL	22 17 N	84 15 W	72360 01	ARAGO	LCTY	22 25 N	80 55 W	72360 01
ANTUNES SEE ANTUN	PPLL	22 17 N	84 15 W	72360 00	ARAGO	LCTY	22 40 N	80 43 W	72360 01
ANZORANDIA	PPLL	21 40 N	78 20 W	72360 01	ARAGO	LCTY	22 48 N	82 03 W	72360 01

ARANGO	LCTV	22 49 N	82 24 W	72920 01	ARCASIA	LCTV	22 57 N	81 27 W	72930 01
ARANGO	LCTV	22 50 N	82 16 W	72920 01	ARCASO	MM	22 14 N	76 16 W	72960 01
ARANGO	LCTV	22 50 N	82 24 W	72920 01	ARCANGELI	LCTV	22 21 N	81 00 W	72960 01
ARANGO	LCTV	22 53 N	82 35 W	72920 01	ARCE SEY EL ARCE	MM	20 51 N	77 13 W	72960 00
ARANGO	LCTV	22 58 W	82 14 W	72920 01	ARCE	LCTV	22 48 N	81 40 W	72930 01
ARANGO	RSTP	22 40 N	82 54 W	72910 01	ARCELA	RSTP	22 49 N	82 04 W	72920 01
ARANSQUITO	MM	22 46 N	82 07 W	72920 01	ARCO IRIS	MM	22 48 N	81 23 W	72930 01
ARANSQUITO	MM	22 56 N	82 11 W	72920 01	ARCO IRIS	LCTV	22 47 N	81 24 W	72930 01
ARANSQUITO SEE JESUS MARIA	MM	22 04 N	82 11 W	72920 00	ARCO IRIS	LCTV	22 48 N	81 23 W	72930 01
ARANSQUITO	LCTV	22 45 N	82 27 W	72920 01	ARCOS	LCTV	20 28 N	76 40 W	72960 01
ARANSQUITO	LCTV	22 46 N	82 24 W	72920 01	ARCOS DE CANASI SEE CANASI	MM	23 07 N	81 47 W	72930 00
ARANSQUITO	LCTV	22 55 N	82 11 W	72920 01	ARCOS DE CANASI, MUNICIPIO DE	ADMO	23 07 N	81 47 W	72930 01
ARANSQUITO	LCTV	22 56 N	82 11 W	72920 01	ARCOS DE CASIBACOA	EST	20 28 N	76 38 W	72960 01
ARANSUPEN	LCTV	22 45 N	81 55 W	72920 01	ARCOS DE LIEGO FRANCISCO	LCTV	23 02 N	81 44 W	72920 01
ARANJUEZ	MM	22 27 N	81 56 W	72920 01	ARDAI	MM	23 03 N	82 23 W	72920 01
ARANJUEZ	LCTV	22 45 N	82 29 W	72920 01	AREITO	LCTV	23 03 N	82 29 W	72920 01
ARANJUEZ	LCTV	22 45 N	82 42 W	72920 01	ARELLANO SEE AMOCERA ARELLANO	LCTV	20 19 N	76 53 W	72960 00
ARANO	RSTP	23 03 N	81 47 W	72930 02	ARENA	MM	20 19 N	76 54 W	72960 01
ARAUCANA SEE LA ARAUCANA	MM	21 12 N	79 34 W	72960 00	ARENAL PUNTA	PT	21 42 N	82 27 W	72920 05
ARAUCO	MM	22 31 N	78 53 W	72960 01	ARENAL PUNTA	PT	22 11 N	81 25 W	72960 01
ARAUCO	LCTV	22 34 N	80 58 W	72930 01	ARENAL PUNTA	PT	23 04 N	82 32 W	72920 00
ARAUCO	LCTV	22 38 N	78 54 W	72960 01	ARENAL	MM	23 02 N	82 25 W	72920 01
ARAUCO, ARROYO	STM	22 43 N	78 51 W	72960 01	ARENAL	LCTV	22 55 N	80 48 W	72930 01
ARAUCO, CENTRAL SEE	CTL	22 34 N	80 57 W	72930 00	ARENAL	LCTV	22 50 N	82 31 W	72920 01
BEINOLD GARCIA, CENTRAL	LCTV	22 57 N	82 34 W	72920 01	ARENAL, ARROYO	STM	20 19 N	76 53 W	72960 01
AREITICO	LCTV	22 57 N	82 34 W	72920 01	ARENAL, PUNTA	PT	21 30 N	76 59 W	72950 01
AREIZU, ARROYO	STM	22 48 N	82 19 W	72920 01	ARENAL, RIO	STM	19 56 N	75 40 W	72960 01
AREIZU	LCTV	22 53 N	82 33 W	72920 01	ARENALES	LCTV	22 23 N	83 54 W	72910 01
ARELECIA	MM	22 55 N	80 21 W	72960 01	ARENALES	LCTV	22 24 N	83 54 W	72910 01
ARELECIA	LCTV	22 09 N	78 56 W	72960 01	ARENAS	LCTV	22 53 N	81 08 W	72930 01
ARELECIA	LCTV	22 15 N	80 37 W	72960 01	ARENAS, ARROYO	STM	22 09 N	80 22 W	72960 01
ARELECIA	LCTV	22 34 N	80 14 W	72960 01	ARENAS, ARROYO	STM	22 38 N	80 14 W	72960 01
ARELECIA	LCTV	22 54 N	81 03 W	72920 01	ARENAS, CAHO	ISL	21 23 N	78 48 W	72930 03
ARELLITO, CAHO	ISL	23 03 N	80 07 W	72960 01	ARENAS, CAHO	ISL	22 50 N	83 39 W	72910 01
ARELLITOS, LAGUNA	USA	23 05 N	82 59 W	72910 00	ARENAS, PUNTA	PT	20 17 N	76 35 W	72960 01
ARELLITOS, LAGUNA	PT	21 00 N	82 49 W	72910 00	ARENAS, PUNTA	PT	21 23 N	78 48 W	72950 03
ARELLITOS, PUNTA	PT	21 00 N	82 49 W	72910 00	ARENAS, PUNTA	PT	21 23 N	78 48 W	72950 03
ARCA DE NOE	LCTV	22 44 N	82 37 W	72920 01	ARENAS, PUNTA	PT	21 23 N	78 48 W	72950 03

ARENAS, PUNTA	PT	21 34 N	82 17 W	72321 01	ARIQUANABO, LAGUNA DE	LC	22 56 N	82 33 W	72320 01				
ARENAS, PUNTA	PI	21 48 N	77 26 W	72350 01	ARINAO	PPL	22 04 N	82 19 W	72340 01				
ARENAS, PUNTA	PT	22 09 N	82 28 W	72340 01	ARINAO	PPL	23 03 N	82 27 W	72320 01				
ARENAS, PUNTA	PT	22 59 N	82 59 W	72310 01	ARINAO, RIO	STM	22 21 N	82 24 W	72340 01				
ARENAS, PUNTA	PT	23 13 N	80 44 W	72330 01	ARINAO, RIO	SEE	ARINAO, RIO	STM	22 01 N	82 24 W	72340 00		
ARENAS, RIO	STM	20 45 N	76 55 W	72360 01	ARISTA, PUNTA	PT	21 44 N	79 57 W	72340 01				
ARENCIOLA	LCTY	22 44 N	81 41 W	72320 01	ARIOSA	PPL	22 17 N	79 29 W	72340 01				
ARENCIOLA	LCTY	22 54 N	82 35 W	72340 01	ARIOSA	LCTY	22 12 N	79 52 W	72340 01				
ARENCIOLA	LCTY	22 55 N	82 22 W	72320 01	ARISTAZABEL, PUNTA	SEE	ARISTAZABEL, PUNTA	PT	22 01 N	80 53 W	72340 00		
ARENILLA	SEE	ARENILLAS	LCTY	21 19 N	77 27 W	72350 00	ARISTIDES	PPL	22 48 N	80 17 W	72340 01		
ARENILLA, RIO	SEE	ARENILLAS, RIO	STM	21 30 N	77 18 W	72350 00	ARISTIZABAL, PUNTA	SEE	ARISTIZABAL, PUNTA	PT	22 03 N	80 53 W	72340 00
ARENILLAS	LCTY	21 08 N	77 23 W	72350 01	ARISTIZABAL, PUNTA	PT	22 03 N	80 53 W	72340 01				
ARENILLAS	LCTY	21 09 N	77 24 W	72350 01	ARISTIZABAL, PUNTA	PT	22 03 N	80 53 W	72340 01				
ARENILLAS	LCTY	21 19 N	77 27 W	72350 01	ARIZA	PPL	22 17 N	80 28 W	72340 01				
ARENILLAS, PUNTA	PT	21 47 N	77 42 W	72350 01	ARIZA, PLAYA DE	BCM	22 41 N	82 29 W	72320 01				
ARENILLAS, RIO	STM	21 30 N	77 18 W	72350 01	ARMADAS	LCTY	22 15 N	79 12 W	72340 01				
ARENOSO, CAYO	ISL	21 48 N	81 12 W	72340 03	ARMADILLO	LCTY	22 04 N	78 55 W	72350 01				
AREVALO	RSTP	21 08 N	77 39 W	72340 01	ARMANTINA	PPL	22 08 N	78 48 W	72350 01				
AREZC	LCTY	22 40 N	79 48 W	72340 01	ARMANTINA	PPL	22 55 N	80 48 W	72350 01				
ARGELIA	LCTY	20 57 N	77 57 W	72340 01	ARMANTINA	LCTY	22 28 N	80 20 W	72340 01				
ARGELIA LIBRE, CENTRAL	CTL	21 19 N	76 56 W	72360 04	ARMANTINA	LCTY	22 53 N	80 48 W	72350 01				
ARGENTINA, CENTRAL	CTL	21 32 N	78 14 W	72350 04	ARNAS	PPL	21 50 N	78 06 W	72350 00				
ARGEO MARTINEZ, CENTRAL	CTL	20 12 N	75 11 W	72360 04	ARNAS	PPL	22 38 N	80 47 W	72310 01				
ARGOS	LCTY	22 54 N	82 25 W	72340 01	ARNAS	LCTY	22 45 N	80 54 W	72350 01				
ARGOTA	LCTY	20 55 N	76 29 W	72360 00	ARNAS	RSTP	22 34 N	80 52 W	72310 01				
ARGOTE	LCTY	20 02 N	77 34 W	72340 01	ARNERITOS	LCTY	22 58 N	82 36 W	72320 01				
ARIQUANABO, LAGUNA	SEE	ARIQUANABO, LAGUNA DE	LC	22 56 N	82 33 W	72320 00	ARNERITOS	LCTY	23 04 N	81 31 W	72320 01		
ARIQUANABO, LAGUNA DE	LC	22 23 N	82 13 W	72340 01	ARNERITOS	SEE	ARNERITOS	LCTY	23 08 N	81 48 W	72350 00		
ARQUELLES	LCTY	22 50 N	81 03 W	72330 01	ARNERITOS	PPL	22 52 N	82 59 W	72320 01				
ARQUELLES	LCTY	20 49 N	78 20 W	72350 01	ARNERITOS	LCTY	21 51 N	79 54 W	72340 01				
ARIS	PPL	20 18 N	76 33 W	72360 02	ARNERITOS	LCTY	22 57 N	82 49 W	72310 01				
ARIAS	PPL	20 44 N	75 36 W	72360 01	ARNERITOS	LCTY	22 58 N	82 23 W	72320 01				
ARIAS	LCTY	21 01 N	76 38 W	72340 01	ARNERITOS	LCTY	22 58 N	82 36 W	72320 01				
ARIAS	LCTY	22 24 N	82 59 W	72340 01	ARNERITOS	LCTY	21 04 N	81 48 W	72330 01				
ARIQUANABO	LCTY	22 25 N	83 30 W	72310 01	ARNERITOS	RSTP	21 00 N	81 53 W	72320 01				
ARIQUANABO, LAGO	SEE	ARIQUANABO, LAGUNA DE	LC	22 56 N	82 33 W	72320 00	ARNERITOS, RIO	STM	22 54 N	82 05 W	72320 01		
ARIQUANABO, LAGUNA DE	LC	22 56 N	82 33 W	72320 00	ARQUENTINA	LCTY	21 57 N	79 53 W	72340 01				

ARMONIA	PRL	25 05 N	81 45 W	72350 01	ARRABAL	LCTF	22 58 N	80 55 W	72350 01
ARMONIA	PRL	22 47 N	81 24 W	72350 00	ARRAIGAN	LCTF	22 48 N	82 27 W	72350 01
ARMONIA	PRL	22 44 N	81 24 W	72350 01	ARRASTI	LCTF	22 49 N	83 21 W	72350 01
ARMONIA	PRL	22 44 N	81 50 W	72350 01	ARRATIA	LCTF	22 44 N	81 19 W	72350 01
ARMONIA	PRL	22 42 N	82 32 W	72350 01	ARRAZOL	LCTF	22 49 N	81 53 W	72350 01
ARMONIA	EST	22 46 N	81 24 W	72350 01	ARREDONDO	PRL	21 03 N	78 12 W	72350 01
ARMONIA	LCTF	22 04 N	75 34 W	72360 00	ARREDONDO	LCTF	22 31 N	75 37 W	72360 01
ARMONIA	LCTF	22 04 N	76 24 W	72360 01	ARREPENTIMIENTO	LCTF	21 01 N	77 32 W	72350 01
ARMONIA	LCTF	22 19 N	75 55 W	72360 01	ARRIBA	LCTF	22 19 N	76 16 W	72360 01
ARMONIA	LCTF	22 20 N	76 29 W	72360 01	ARRISA	LCTF	22 57 N	82 39 W	72350 01
ARMONIA	LCTF	22 49 N	77 37 W	72360 01	ARRIBA, ARROYO	STM	20 32 N	76 28 W	72360 03
ARMONIA	LCTF	21 22 N	78 07 W	72350 00	ARRIBA, MATE	EST	25 05 N	76 48 W	72360 01
ARMONIA	LCTF	22 35 N	83 05 W	72350 01	ARRIETA	PRL	22 20 N	80 24 W	72360 01
ARMONIA	LCTF	22 44 N	81 28 W	72350 01	ARRIETA	PRL	22 46 N	80 54 W	72350 01
ARMONIA	LCTF	22 47 N	80 00 W	72360 01	ARRIETA	PRL	22 55 N	81 19 W	72350 01
ARMONIA	LCTF	22 47 N	81 23 W	72350 01	ARRIETA	LCTF	22 55 N	81 20 W	72350 01
ARMONIA	LCTF	22 48 N	79 58 W	72360 01	ARRIETE	PRL	22 20 N	80 24 W	72360 00
ARMONIA	LCTF	22 49 N	82 29 W	72350 01	ARRIOLA, BANCO	RF	20 00 N	77 41 W	72360 01
ARMONIA	LCTF	22 49 N	82 43 W	72350 01	ARROCERA	LCTF	20 28 N	76 48 W	72360 01
ARMONIA	LCTF	22 57 N	81 05 W	72350 01	ARROCERA ARELLANO	LCTF	20 19 N	76 53 W	72360 01
ARMONIA	LCTF	22 47 N	82 35 W	72350 01	ARROCERA BARRO	LCTF	22 22 N	83 26 W	72350 01
ARMONIA	LCTF	23 00 N	82 30 W	72350 01	ARROCERA BARRO	LCTF	22 23 N	83 24 W	72350 01
ARMONIA	LCTF	23 01 N	81 48 W	72350 01	ARROCERA CORINA	LCTF	20 26 N	77 00 W	72360 01
ARMONIA	EST	22 34 N	83 24 W	72350 01	ARROCERA CONZUELOS	STM			
ARMONIA	EST	22 34 N	83 24 W	72350 00	ARROCERA CONZUELOS	LCTF	20 28 N	77 00 W	72360 00
ARMONIA	LCTF	22 34 N	83 24 W	72350 01	ARROCERA CONZUELOS	LCTF	20 28 N	77 00 W	72360 01
ARMONIA	EST	22 34 N	83 24 W	72350 01	ARROCERA LA VICTORIA	LCTF	20 21 N	76 42 W	72360 01
ARMONIA	EST	22 49 N	81 47 W	72350 01	ARROCERA LILIAN	LCTF	20 31 N	76 54 W	72360 01
ARMONIA	LCTF	21 04 N	76 45 W	72360 01	ARROCERA PASTOR	LCTF	20 30 N	76 52 W	72360 02
ARROTEGUI	PRL	21 51 N	77 57 W	72350 01	ARROCERA ROCA VALVAREZ	SEE			
ARROTEGUI	EST	21 25 N	78 20 W	72350 01	ROCA Y ALVAREZ	LCTF	20 13 N	77 01 W	72360 00
ARROTEGUI	EST	21 21 N	77 38 W	72350 01	ARROCERA SAN MIGUEL	SEE			
ARROTEGUI	LCTF	21 42 N	77 56 W	72350 01	SAN MIGUEL	LCTF	20 09 N	77 06 W	72360 00
ARROTEGUI	LCTF	23 11 N	81 44 W	72350 01	ARROCERAS EL CURTIDOR	LCTF	20 30 N	76 45 W	72360 01
ARROYO BLANCO	LCTF	22 53 N	82 49 W	72350 00	ARROCERAS GARAYAS	SEE			
ARSA	LCTF	20 39 N	76 52 W	72360 00	ARROCERAS GARAYAS	PRL	20 10 N	77 04 W	72360 00
ARZOBISPADO NACIONAL CENTRAL	CTL	20 21 N	76 47 W	72360 04	ARROCERA TRES RIOS	SEE			
					TRES RIOS	LCTF	20 13 N	77 00 W	72360 00
					ARROCERA VALVAREZ	LCTF	22 45 N	81 55 W	72320 01
					ARROYITO	LCTF	20 07 N	75 47 W	72360 01
					ARROYO	EST	22 50 N	81 52 W	72350 01

ARROYO	LCTY	22 55 N	82 24 W	72320 01	ARROYO BLANCO, RAMIA	RAT	20 22 N	75 34 W	72360 01
ARROYO	MM	19 59 N	74 41 W	72360 01	ARROYO BLANCO, LOMAS DE	MULL	22 02 N	79 04 W	72350 01
ARROYO AGUA	PPLL	20 09 N	75 47 W	72360 01	ARROYO BLANCO, RIO SAN				
ARROYO AGUAS VERDES, BOCA DEL	MM	21 58 E	77 59 W	72360 01	BLANCO, ARROYO	STW	27 41 N	75 34 W	72360 00
ARROYO ANILO	PPLL	23 04 N	82 21 W	72320 01	ARROYO BLANCO DEL NORO	PPLL	20 34 N	77 49 W	72350 01
					ARROYO BLANCO DEL SUR, HACIENDA	EST	20 39 N	76 27 W	72360 01
ARROYO ARENA	LCTY	22 01 N	80 19 W	72360 01					
ARROYO ARENAS	PP	23 02 N	82 29 W	72320 01	ARROYO CENTENO, CABEZADAS DEL	STW	20 39 N	75 57 W	72360 01
ARROYO ARENAS	PPLL	23 09 N	82 09 W	72320 01	ARROYO COLORADO	PP	22 15 N	80 09 W	72360 01
ARROYO ARENAS	LCTY	22 22 N	80 01 W	72360 01	ARROYO COLORADO	LCTY	22 21 N	78 41 W	72360 02
ARROYO ARENAS	LCTY	22 27 N	80 44 W	72360 01	ARROYO COLORADO	LCTY	22 32 N	83 26 W	72310 01
					ARROYO CORRAL	LCTY	21 53 N	82 52 W	72320 01
ARROYO AZUL	LCTY	20 16 N	76 39 W	72360 01					
ARROYO BERNALDO	LCTY	22 21 N	79 54 W	72360 01	ARROYO COPPALES	LCTY	22 27 N	80 44 W	72360 01
ARROYO BERNALDO	LCTY	22 34 N	81 23 W	72350 01	ARROYO COPPALES, PASO	MM	21 55 N	78 55 W	72350 01
ARROYO BERNALDO, PLAYA	SCM	21 09 N	81 48 W	72300 00	ARROYO DE AGUA, SEE ARROYO AGUA	PPLL	20 09 N	75 47 W	72360 00
ARROYO BERNALDO, PLAYA	SCM	22 47 N	83 39 W	72310 01	ARROYO DE AGUA	PPLL	22 35 N	83 31 W	72310 01
					ARROYO DE CALIERTO	PPLL	22 34 N	82 22 W	72320 01
ARROYO BERNALDO	LCTY	21 57 N	78 52 W	72360 01					
ARROYO BLANCO	PP	20 12 N	75 45 W	72360 01	ARROYO DEL AGUA, SEE ARROYO DE AGUA	PPLL	22 35 N	83 31 W	72310 00
ARROYO BLANCO	PPLL	20 14 N	74 59 W	72360 01	ARROYO DEL ESTERO	PPLL	20 43 N	77 41 W	72360 01
ARROYO BLANCO	PPLL	20 15 N	76 29 W	72360 01	ARROYO DEL MEDIO	PPLL	21 04 N	75 44 W	72360 01
ARROYO BLANCO	PPLL	20 16 N	76 28 W	72360 01	ARROYO DEL MEDIO	LCTY	22 31 N	79 31 W	72360 01
					ARROYO DE MUELA PRIETA	LCTY	20 25 N	74 34 W	72360 01
ARROYO BLANCO	PPLL	20 21 N	74 37 W	72360 01					
ARROYO BLANCO	PP	20 24 N	75 14 W	72360 01	ARROYO DE ORO	LCTY	22 26 N	79 49 W	72360 01
ARROYO BLANCO	PP	20 26 N	74 04 W	72360 01	ARROYO DE ORO	LCTY	22 33 N	80 49 W	72310 01
ARROYO BLANCO	PPLL	20 35 N	75 09 W	72360 01	ARROYO DE PIEDRA	PPLL	22 53 N	83 19 W	72310 01
ARROYO BLANCO	PPLL	20 30 N	76 28 W	72360 01	ARROYO EL SATO	LCTY	21 45 N	79 55 W	72360 01
					ARROYO EL INDIO	LCTY	21 52 N	79 44 W	72360 01
ARROYO BLANCO	PPLL	20 34 N	77 48 W	72350 01					
ARROYO BLANCO	PP	22 02 N	79 05 W	72350 01	ARROYO EL JAGUEY	LCTY	21 17 N	77 52 W	72350 01
ARROYO BLANCO	EST	20 14 N	76 05 W	72350 01	ARROYO EL PURIAL	LCTY	21 17 N	77 52 W	72350 01
ARROYO BLANCO	EST	20 25 N	76 03 W	72360 01	ARROYO EL TIBISI	LCTY	22 19 N	80 40 W	72360 01
ARROYO BLANCO	LCTY	20 13 N	75 01 W	72360 01	ARROYO ENMEDIO	PPLL	20 37 N	75 42 W	72360 01
					ARROYO FRIO	PPLL	22 27 N	79 43 W	72360 01
ARROYO BLANCO	LCTY	20 25 N	75 04 W	72360 01					
ARROYO BLANCO	LCTY	21 04 N	76 11 W	72360 01	ARROYO GIRARDO, RIO SAN				
ARROYO BLANCO	LCTY	21 13 N	77 34 W	72350 01	GIRARDO, ARROYO	STW	23 01 N	82 23 W	72320 00
ARROYO BLANCO	LCTY	22 14 N	79 34 W	72360 01	ARROYO GRANDE	PPLL	22 29 N	83 35 W	72310 01
ARROYO BLANCO	LCTY	22 14 N	78 56 W	72360 01	ARROYO GRANDE	LCTY	20 39 N	75 34 W	72360 01
					ARROYO GRANDE	LCTY	21 09 N	77 33 W	72350 01
					ARROYO GRANDE	LCTY	22 27 N	80 04 W	72360 01
ARROYO BLANCO	LCTY	22 53 N	82 49 W	72310 01	ARROYO GRANDE	LCTY	22 29 N	80 31 W	72360 01

ARROYO HICACOS	PPLL	22 28 N	83 24 W	72310	01	ARROYOS+ LOMERIO DE LOS	HTS	22 00 N	77 32 W	72360	01
ARROYO HONDO	PPLL	22 24 N	75 03 W	72360	01	ARROYO PIEDRA, RIO	STW	22 42 N	82 22 W	72360	01
ARROYO HONDO	PPLL	22 14 N	75 04 W	72360	01	ARROYO PALMA	LCTV	22 27 N	75 51 W	72360	01
ARROYO HONDO	PPLL	21 21 N	77 44 W	72310	01	ARROYO PIEDRA	LCTV	22 18 N	84 02 W	72310	01
ARROYO HONDO	PPLL	21 21 N	77 48 W	72310	01	ARROYO PIETRO	PPL	20 25 N	77 52 W	72360	04
ARROYO HONDO	LCTV	20 03 N	74 34 W	72360	01	ARROYO PIETRO	LCTV	21 26 N	77 46 W	72350	01
ARROYO HONDO	LCTV	20 07 N	75 08 W	72360	01	ARROYO PIETRO	LCTV	22 19 N	79 00 W	72360	01
ARROYO HONDO	LCTV	20 13 N	77 06 W	72360	01	ARROYO RICO	EST	20 08 N	76 14 W	72360	01
ARROYO HONDO	LCTV	22 20 N	76 27 W	72360	01	ARROYOS SEE LOS ARROYOS	PPL	22 21 N	84 23 W	72310	00
ARROYO HONDO	LCTV	22 34 N	83 15 W	72310	01	ARROYOS SEE ARROYON	LCTV	22 19 N	79 35 W	72360	00
ARROYO HONDO	RSTN	20 07 N	75 06 W	72360	03	ARROYOS, SUBSIDERO LOS SEE					
ARROYO LA BARRETA	PPLL	22 12 N	79 52 W	72360	01	LOS ARROYOS, SUBSIDERO	AWCH	21 23 N	84 23 W	72310	00
ARROYO LUIS	LCTV	20 00 N	76 00 W	72360	01	ARROYO SECO	PPL	21 03 N	76 24 W	72360	01
ARROYO MARACAS SEE ARROYO MARACAS	PPLL	22 29 N	83 32 W	72310	00	ARROYO SECO	PPLL	21 04 N	76 24 W	72360	01
ARROYO MARACAS	PPLL	22 29 N	83 32 W	72310	01	ARROYO SECO	LCTV	20 28 N	75 38 W	72360	01
ARROYO MARACAS	PPLL	22 29 N	83 32 W	72310	01	ARROYO SECO	LCTV	22 03 N	78 57 W	72350	01
ARROYO MARACAL	LCTV	22 08 N	80 12 W	72360	01	ARROYO SECO- ENSENADA DE					
ARROYO MUERTO	PPLL	20 55 N	76 48 W	72360	01	ARROYO VILTO	COVE	21 05 N	75 43 W	72360	01
ARROYON SEE EL ARROYON	LCTV	20 09 N	76 22 W	72360	01	ARROYO VILTO	LCTV	21 04 N	82 23 W	72320	01
ARROYON	PPL	21 10 N	76 26 W	72360	01	ARROZ	LCTV	20 22 N	76 55 W	72360	01
ARROYON	LCTV	20 31 N	76 22 W	72360	02	ARROZ, APADENO	RSTP	22 41 N	81 19 W	72350	01
ARROYON	LCTV	21 04 N	75 46 W	72360	02	ARROZ, LAGUNA DE	WASH	22 41 N	82 01 W	72320	01
ARROYON SEE EL ARROYON	LCTV	21 42 N	78 09 W	72350	00	ARROZ DEL MEDIO	LCTV	22 15 N	79 45 W	72360	01
ARROYON	LCTV	22 18 N	79 35 W	72360	01	ARRUZA	LCTV	20 59 N	77 15 W	72360	01
ARROYON	LCTV	22 19 N	79 35 W	72360	01	ARSENIO MORENO	PPL	22 42 N	79 52 W	72360	04
ARROYON	WH	22 11 N	76 34 W	72360	01	ARSOLA	LCTV	22 45 N	81 03 W	72310	01
ARROYON	RSTP	21 02 N	75 51 W	72360	01	ARTEAGA	LCTV	22 49 N	82 12 W	72320	01
ARROYON, ARROYO	STW	20 15 N	74 57 W	72360	01	ARTEAGA	LCTV	23 01 N	81 53 W	72320	01
ARROYON, ARROYO	STW	21 03 N	75 51 W	72360	01	ARTEMISA	PPL	22 49 N	82 46 W	72310	01
ARROYON, BRAZO	STW	20 07 N	76 59 W	72360	01	ARTEMISA	LCTV	22 38 N	80 34 W	72360	01
ARROYON, ENSENADA	COVE	20 45 N	75 31 W	72360	01	ARTEMISA, MUNICIPIO DE	ADMO	22 49 N	82 46 W	72310	01
ARROYON, PUNTA	PT	20 45 N	75 31 W	72360	01	ARTEMISA, RIO	STW	22 49 N	82 46 W	72310	01
ARROYO NARANJO	PPL	23 02 N	82 22 W	72320	01	ARTIFICIAL, LAGUNA SEE					
ARROYO NARANJO	LCTV	22 48 N	83 14 W	72310	01	CACIONE, LAGUNA	PPO	22 37 N	80 23 W	72360	00
ARROYO NARANJO	LCTV	23 01 N	82 13 W	72320	01	ARTILES	PPLL	22 34 N	80 10 W	72360	01
ARROYO NEGRO	PPLL	20 05 N	75 26 W	72360	01	ARTILLERIA	LCTV	21 33 N	77 38 W	72360	01
ARROYO NEGRO	LCTV	20 04 N	75 26 W	72360	01	ARTIME	PPLL	19 59 N	75 55 W	72360	01
						ARTIME	LCTV	21 02 N	78 02 W	72360	01
						ARTIMES SEE ARTIME	PPLL	19 59 N	75 55 W	72360	00

ARTOLA	LCTY	21 51 N	77 31 W	72957 01	ASIENTO VIEJO	PPLL	22 18 N	83 25 W	72910 01	
ARTURO VAZQUEZ	EST	22 47 N	80 59 W	72960 01	ASIENTO VIEJO	LBED	22 36 N	80 21 W	72960 00	
ARTATA	LCTY	22 56 N	87 57 W	72920 01	ASIENTO VIEJO	SEE MALIZIAS, LAGUNA	LCTY	22 17 N	76 28 W	72960 02
ARZOBISPADO SIENNA DEL	MLSL	21 59 N	81 58 W	72920 01	ASIENTO VIEJO	LCTY	21 47 N	77 26 W	72950 01	
ARZOBISPADO	LCTY	22 52 N	82 29 W	72920 01	ASIENTO VIEJO	LCTY	21 03 N	76 04 W	72960 01	
ASCAMO	LCTY	22 46 N	82 59 W	72910 01						
ASCENSION	SEE ASCENSION	LCTY	22 17 N	80 19 W	72960 00	ASIENTO VIEJO	LCTY	21 17 N	76 48 W	72967 01
ASCENSION	SEE ASCENSION	LCTY	22 58 N	82 36 W	72920 00	ASIENTO VIEJO	LCTY	21 51 N	82 50 W	72920 01
ASCENSION	LCTY	22 17 N	80 19 W	72960 01	ASIENTO VIEJO	LCTY	22 25 N	84 09 W	72910 01	
ASCENSION	LCTY	22 58 N	82 36 W	72920 01	ASIENTO VIEJO	LCTY	22 07 N	75 39 W	72960 01	
ASENLISTA	PPLL	22 58 N	82 57 W	72910 01	ASIENTO VIEJO	LCTY	22 17 N	78 59 W	72960 01	
ASERRADERO	PPL	22 01 N	78 59 W	72960 01						
ASERRADERO	LCTY	22 00 N	76 09 W	72960 01	ASIENTO VIEJO	LCTY	22 25 N	80 01 W	72960 01	
ASERRADERO	LCTY	22 45 N	82 09 W	72920 01	ASIENTO VIEJO	LCTY	22 47 N	83 37 W	72910 01	
ASERRADERO, BAHIA DEL	COVE	19 59 N	76 09 W	72960 01	ASIENTO VIEJO, ARROYO	STM	22 48 N	83 38 W	72910 01	
ASERRADERO, RIO	STM	19 59 N	76 09 W	72960 03	ASIENTO VIEJO, ARROYO DE	STM	22 26 N	80 22 W	72960 01	
ASEPICO, ARROYO DEL	STM	20 40 N	74 54 W	72960 01	ASIENTO VIEJO, ENSEÑADA	COVE	22 48 N	83 38 W	72910 01	
ASPALTO	LCTY	21 53 N	80 58 W	72950 01	ASIENTO VIEJO, HACIENDA	EST	22 22 N	84 05 W	72910 01	
ASIENTO VIEJO, ARROYO	SEE				ASIENTO VIEJO, LAGUNA	LE	22 59 N	80 44 W	72920 01	
ASIENTO VIEJO, ARROYO	STM	22 48 N	83 38 W	72910 00	ASIO, JUAN	PPLL	21 37 N	77 27 W	72950 01	
ASIENTO	PPLL	21 49 N	78 44 W	72950 01	ASISTE	LCTY	20 41 N	75 13 W	72960 01	
ASIENTO	LCTY	22 51 N	81 18 W	72950 01	ASOMANTE	LCTY	20 55 N	75 38 W	72960 01	
ASIENTO CAHARONES	SEE									
ASIENTO DE CAHARONES	PPLL	23 06 N	82 12 W	72920 00						
ASIENTO DE BARRERAS	LCTY	23 08 N	81 15 W	72920 01	ASPIRACION	LCTY	22 36 N	81 24 W	72910 01	
ASIENTO DE RAYATE	LCTY	22 44 N	82 54 W	72910 01	ASRIMO	PPL	22 42 N	83 17 W	72910 01	
ASIENTO DE CACARAJICAPRA	LCTY	22 50 N	83 16 W	72910 01	ASTA, PUNTA DEL	PI	22 59 N	78 14 W	72960 01	
ASIENTO DE CAHARONES	PPLL	23 06 N	82 12 W	72920 01	ASTILLERIA	SEE ARTILLERIA	LCTY	21 33 N	77 59 W	72950 00
ASIENTO DE LA CATALANA	PPLL	22 42 N	83 25 W	72910 01	ASTON	LCTY	22 47 N	82 41 W	72910 01	
ASIENTO DEL MATO	LCTY	22 39 N	83 18 W	72910 01						
ASIENTO DE MAJIBACA	SEE									
LOS ASIENTOS	PPL	20 55 N	76 43 W	72960 00	ASTRAY	PPL	20 29 N	76 47 W	72960 01	
ASIENTO DE SIGUANEA	LCTY	21 05 N	82 24 W	72960 01	ASTRAY, APADERO	RSTP	20 28 N	76 47 W	72960 01	
ASIENTO MAJIBOCA	SEE				ASTREA	LCTY	22 51 N	82 41 W	72920 01	
ASIENTO MOLIDO	LCTY	20 54 N	76 04 W	72960 02	ASTURIANA, LOMA	MCL	22 39 N	83 31 W	72910 01	
					ASTURIAS	PPLL	22 20 N	80 44 W	72960 01	
ASIENTO MOLIDO	LCTY	20 54 N	76 04 W	72960 01	ASTURIAS	LCTY	22 20 N	80 40 W	72960 01	
ASIENTO QUEBRADO	SEE				ASTURIAS	LCTY	22 21 N	80 42 W	72960 01	
ASIENTO SANTO TOMAS	LCTY	22 24 N	81 27 W	72960 01	ASTURIAS	LCTY	22 36 N	78 59 W	72960 01	
ASIENTO VEGA, HACIENDA	SEE				ASTURIAS	RSTP	21 17 N	76 17 W	72960 01	
ASIENTO VIEJO, HACIENDA	EST	22 22 N	84 05 W	72910 00	ATUACION	PPLL	22 19 N	82 49 W	72960 01	
					ASUNCION	PPLL	22 30 N	80 09 W	72960 01	

ATENCION	LCR	21 49 N	78 51 W	72942 01	ATENCION	PRC	22 47 N	81 28 W	72942 01
ATENCION	LCR	22 07 N	78 24 W	72910 01	ATENCION	PRC	22 41 N	81 17 W	72941 01
ATENCION	LCR	22 17 N	78 26 W	72910 01	ATENCION	PRC	23 22 N	82 28 W	72920 00
ATENCION	LCR	22 51 N	81 48 W	72941 01	ATENCION	LCR	22 36 N	82 27 W	72942 01
ATENCION	LCR	22 52 N	82 12 W	72910 01	ATENCION	LCR	22 38 N	82 29 W	72942 01
ATENCION	LCR	22 53 N	82 5 Wtd	72920 01	ATENCION	LCR	22 45 N	81 19 W	72937 01
ATENCION	LCR	22 50 N	82 50 W	72910 01	ATENCION	LCR	22 49 N	81 17 W	72935 01
ATENCION	LCR	23 11 N	82 17 W	72920 01	ATENCION	LCR	22 48 N	82 14 W	72920 01
ATENCION	LCR	23 11 N	82 57 W	72910 01	ATENCION	LCR	23 04 N	82 53 W	72920 01
ATENCION	LCR	23 11 N	82 50 W	72910 01	ALFAZ	PRC	22 56 N	81 17 W	72930 01
ATENCION	LCR	23 12 N	81 54 W	72920 01	ALFAZ	LCR	22 56 N	81 20 W	72930 01
ATENCION	RSZ	22 27 N	81 26 W	72910 01	ALFAZ	LCR	22 78 N	78 45 W	72940 01
ATENCION	RSZ	23 08 N	82 21 W	72920 01	ALFAZ	PRC	22 06 N	78 46 W	72940 01
ATENCION	LCR	23 47 N	77 49 W	72940 01	ALFAZ	PRC	22 20 N	78 58 W	72940 01
ATENCION	LCR	22 29 N	78 38 W	72940 01	ALFAZ	PRC	21 11 N	78 14 W	72940 01
ATENCION	LCR	21 15 N	77 28 W	72940 01	ALFAZ	LCR	22 27 N	80 24 W	72940 01
ATENCION	LCR	21 29 N	77 17 W	72940 00	ALFAZ	LCR	22 29 N	80 08 W	72940 01
ATENCION	LCR	22 11 N	78 55 W	72940 01	ALFAZ	LCR	22 48 N	82 44 W	72910 01
ATENCION	LCR	22 29 N	78 52 W	72940 01	ALFAZ	LCR	21 18 N	77 07 W	72930 01
ATENCION	LCR	23 17 N	82 22 W	72920 00	ALFAZ	PRC	21 05 N	77 30 W	72940 01
ATENCION	LCR	23 21 N	82 22 W	72910 01	ALFAZ	PRC	21 17 N	77 24 W	72940 01
ATENCION	LCR	23 28 N	82 21 W	72910 01	ALFAZ	LCR	22 31 N	78 52 W	72940 01
ATENCION	LCR	22 47 N	81 54 W	72920 01	ALFAZ	PRC	2 45 N	81 51 W	72920 01
ATENCION	LCR	22 53 N	82 21 W	72920 00	ALFAZ	PRC	21 21 N	78 54 W	72940 00
ATENCION	LCR	22 55 N	82 24 W	72920 01	ALFAZ	PRC	21 17 N	77 34 W	72930 00
ATENCION	LCR	22 55 N	82 28 W	72940 01	ALFAZ	PRC	21 11 N	78 39 W	72940 01
ATENCION	LCR	21 19 N	78 44 W	72940 00	ALFAZ	PRC	22 29 N	78 44 W	72940 01
ATENCION	LCR	22 19 N	78 45 W	72940 01	ALFAZ	PRC	22 44 N	81 19 W	72930 00
ATENCION	LCR	22 54 N	77 56 W	72940 01	ALFAZ	PRC	22 48 N	81 13 W	72930 01
ATENCION	LCR	22 54 N	77 56 W	72940 01	ALFAZ	PRC	23 03 N	80 44 W	72930 01
ATENCION	LCR	22 55 N	77 36 W	72940 01	ALFAZ	PRC	22 49 N	80 47 W	72930 01
ATENCION	LCR	22 55 N	82 57 W	72940 01	ALFAZ	LCR	20 07 N	78 53 W	72940 01
ATENCION	LCR	22 24 N	84 21 W	72910 01	ALFAZ	LCR	21 16 N	77 56 W	72940 01
ATENCION	LCR	22 24 N	84 21 W	72910 01	ALFAZ	LCR	21 49 N	78 53 W	72940 01
ATENCION	LCR	22 24 N	84 21 W	72910 01	ALFAZ	LCR	22 12 N	78 55 W	72940 01
ATENCION	LCR	22 24 N	84 21 W	72910 01	ALFAZ	LCR	22 22 N	80 47 W	72940 01

AJOCRA	LCTY	22 29 N	80 02 W	72360 01	AVILA	PMLL	21 09 N	77 00 W	72360 01
AJOCRA	LCTY	22 26 N	80 51 W	72360 01	AVILA	LCTY	21 58 N	78 14 W	72360 01
AJOCRA	LCTY	22 36 N	79 46 W	72360 01	AVILA	RSTP	21 59 N	78 18 W	72360 02
AJOCRA	LCTY	22 46 N	82 57 W	72310 01	AVILA	RSTP	22 40 N	83 05 W	72310 01
AJOCRA	LCTY	22 51 N	81 55 W	72320 01	AVILES	PMLL	22 36 N	79 46 W	72360 01
AJOCRA SEE LA AJOCRA	LCTY	22 59 N	82 16 W	72320 00	AVILES, ARROYO	STMJ	19 57 N	76 01 W	72360 01
AJOCRA SEE LA AJOCRA	LCTY	23 02 N	82 16 W	72320 70	AVISPA	LCTY	22 05 N	78 37 W	72360 01
AJOCRA	LCTY	23 02 N	82 33 W	72320 01	AVISPAS, ARROYO LAS	STM	22 03 N	78 36 W	72360 01
AJOCRA	RSTP	22 32 N	80 55 W	72310 01	AVISPAS, LAGUNA LAS SEE				
AJOCRA	LCTY	22 56 N	80 47 W	72330 01	LAS AVISPAS, LAGUNA	PMD	22 16 N	83 47 W	72310 00
					AVISPERO	PMLL	20 21 N	79 08 W	72360 01
AUSERA	LCTY	22 55 N	80 29 W	72360 01	AVISPERO, ARROYO SEE AVISPERO, RIO	STM	19 58 N	76 39 W	72360 00
AUSTRALIA	PMLL	20 12 N	75 34 W	72360 01	AVISPERO, ARROYO	STMJ	20 07 N	76 31 W	72360 01
AUSTRALIA, CENTRAL	CTL	22 30 N	81 06 W	72320 01	AVISPERO, ARROYO	STMJ	20 21 N	75 37 W	72360 01
AUSTLID	PMLL	22 46 N	82 48 W	72310 01	AVISPERO, RIO	STM	19 58 N	76 39 W	72360 01
AJZA	PMLL	20 16 N	75 53 W	72360 01	AVISPERO, RIO	LCTY	22 46 N	82 42 W	72310 01
					AWEL				
AVALO, CALETON	COVE	22 13 N	81 09 W	72360 01	AV, RIO DE	STM	21 51 N	79 50 W	72360 01
AVALO, PUNTA	PT	22 14 N	81 29 W	72360 01	AVAGAN	LCTY	22 34 N	79 55 W	72360 01
AVALOS	LCTY	22 46 N	81 12 W	72320 01	AVAGAN, RIO	STM	22 32 N	79 50 W	72360 01
AVALOS, CAJO	ISL	21 59 N	82 10 W	72320 00	AVALA SEE PERSEVERANCIA	LCTY	22 47 N	81 38 W	72320 00
AVALOS, PUNTA SEE AVALO, PUNTA	PT	22 14 N	81 29 W	72360 00	AVALA	LCTY	22 53 N	82 02 W	72320 01
					AVALA	LCTY	22 54 N	82 02 W	72320 01
AVALOS, PUNTA DE SEE					AVALA, PUNTA SEE AVALO, PUNTA	PT	22 14 N	81 29 W	72360 00
ABALOS, PUNTA DE	PT	22 12 N	84 27 W	72310 00	AVALITA Y MIRABAL	LCTY	22 53 N	82 02 W	72320 01
AVANZADILLA, PUNTA	PT	20 19 N	76 22 W	72360 01	AYERRE	PMLL	22 35 N	83 30 W	72310 01
AVARI	LCTY	20 44 N	77 49 W	72360 01	AYNIGUABO	LCTY	20 41 N	76 55 W	72360 01
AVATON, PUNTA DE SEE									
ABALOS, PUNTA DE	PT	22 12 N	84 27 W	72310 00					
AVELINA	PMLL	22 29 N	79 57 W	72360 01					
AVELINA	LCTY	23 14 N	82 33 W	72320 01	AYNIGUABO, HACIENDA	EST	20 42 N	76 31 W	72360 01
AVELINO	LCTY	22 30 N	79 56 W	72360 01	AYU, ABAJO	LCTY	27 18 N	75 25 W	72360 01
AVELLANO	LCTY	21 26 N	77 20 W	72320 01	AZANZA	PMLL	21 13 N	76 34 W	72360 01
AVELLO	LCTY	22 50 N	81 00 W	72360 01	AZCARATE	RSTP	22 46 N	82 14 W	72320 01
AVE MARIA	PMLL	21 31 N	77 41 W	72320 01	AZQUE	LCTY	21 48 N	77 57 W	72320 01
AVE MARIA	PMLL	22 48 N	81 54 W	72320 01	AZCÚ	LCTY	21 49 N	77 19 W	72320 01
AVENDANO	LCTY	23 07 N	81 51 W	72320 01	AZCÚ	LCTY	22 47 N	80 45 W	72320 01
AVENHOFF	LCTY	22 59 N	81 51 W	72320 01	AZORES, LOMA DE LAS SEE				
AVES, ARROYO LAS	STM	22 50 N	80 31 W	72360 01	LOS AZORES, LOMA DE	MEL	22 23 N	79 34 W	72360 00
AVIACION, ESTACION DE	RSTP	21 25 N	77 52 W	72320 01	AZOTEA	PMLL	23 07 N	82 19 W	72320 01
AVIADUCTO	LCTY	20 35 N	76 29 W	72360 02	AZOTEA	LCTY	22 26 N	80 01 W	72360 01
					AZOTEA	LCTY	22 54 N	82 02 W	72320 01

AZCY	LCTY	22 44 N	80 26 W	72340 01					
AZUAGA+ PANCO	BF	20 03 N	77 40 W	72360 01	AZUL+ LAGUNA	LGA	23 00 N	81 17 W	72350 01
AZUAGA+ CABEZA DE	BF	20 03 N	77 38 W	72360 01	AZUL+ LOMA	MT	20 16 N	79 38 W	72360 01
AZUAGA+ CUYOS	ISLS	20 02 N	77 37 W	72360 01	AZUL+ PLAYA SEE BLUE BEACH	BCW	19 54 N	79 08 W	72361 00
					AZUL+ PLAYA	BCW	21 16 N	76 22 W	72360 01
					AZUL+ RIO	STW	22 39 N	81 30 W	72350 01
AZUAGA+ PALLA	CHNH	20 01 N	77 38 W	72360 01					
AZUCAREMO+ CENTRAL SEE					AZUL+ SIERRA	ROGE	22 49 N	83 16 W	72310 01
RAMON MONCAGNO+ CENTRAL	CTL	22 08 N	79 43 W	72360 00	AZULES+ PUNTA	PT	20 17 N	76 11 W	72360 01
AZUCAREMO+ CENTRAL SEE					AZULES+ PUNTA	PT	20 20 N	75 59 W	72360 02
GUILLERMO MONCADA+ CENTRAL	CTL	22 14 N	80 35 W	72360 00	AZULEZ+ PUNTA DE LOS SEE				
AZUCAREMO+ CENTRAL SEE					AZULES+ PUNTA	PT	20 17 N	76 11 W	72360 00
CLAUDIO GOMEZ+ CENTRAL	CTL	22 16 N	80 25 W	72360 00					
AZUCAREMO+ CENTRAL SEE									
ARACELIO IGLESIAS+ CENTRAL	CTL	22 19 N	79 04 W	72360 00					
AZUCAREMO+ CENTRAL SEE									
OSVALDO HERRERA+ CENTRAL	CTL	22 19 N	80 23 W	72360 00	BABATUABA+ ARROYO	STWJ	20 27 N	76 59 W	72360 01
AZUCAREMO+ CENTRAL SEE									
RAMON BALBOA+ CENTRAL	CTL	22 21 N	80 19 W	72360 00	BABATUABA+ RIO SEE				
AZUCAREMO+ CENTRAL SEE					BABATUABA+ ARROYO	STWJ	20 27 N	76 59 W	72360 00
PRIMERO DE MAYO+ CENTRAL	CTL	22 21 N	80 47 W	72360 00	BABINAY	LCTY	21 26 N	78 24 W	72350 01
AZUCAREMO+ CENTRAL SEE					BABINEY	PPL	20 29 N	76 30 W	72360 01
MARTA ABREU+ CENTRAL	CTL	22 22 N	80 15 W	72360 00	BABINEY	PPL	20 30 N	76 32 W	72360 01
AZUCAREMO+ CENTRAL SEE					BABINEY	PPL	21 58 N	84 02 W	72310 01
DIEZ DE OCTUBRE+ CENTRAL	CTL	22 23 N	80 07 W	72360 00					
AZUCAREMO+ CENTRAL SEE					BABINEY	PPL	22 19 N	80 32 W	72360 01
EFRAIN ALFONSO+ CENTRAL	CTL	22 23 N	80 12 W	72360 00	BABINEY	PPL	22 30 N	81 35 W	72350 01
AZUCAREMO+ CENTRAL SEE					BABINEY SEE BABINEY COLORADO	LCTY	21 28 N	78 13 W	72350 00
VEINTE Y SEIS DE JULIO+ CENTRAL	CTL	22 34 N	80 13 W	72360 00	BABINEY	LCTY	22 04 N	78 28 W	72350 01
AZUCAREMO+ CENTRAL SEE					BABINEY	LCTY	22 49 N	81 35 W	72350 01
ABEL SANTANARIA+ CENTRAL	CTL	22 36 N	78 51 W	72360 00					
AZUCAREMO+ CENTRAL SEE					BABINEY+ ARROYO	STWJ	22 57 N	82 15 W	72320 01
CARLOS BALIÑO+ CENTRAL	CTL	22 40 N	80 12 W	72360 00	BABINEY MONTO	LCTY	21 05 N	76 19 W	72360 01
AZUCAREMO+ CENTRAL SEE					BABINEY CHIQUITO	LCTY	22 01 N	78 12 W	72350 01
UNIDAD PROLETARIA+ CENTRAL	CTL	22 41 N	80 01 W	72360 00	BABINEY COLORADO	PPL	20 15 N	75 15 W	72360 01
					BABINEY COLORADO	PPL	20 53 N	77 37 W	72350 01
AZUCAREMO+ CENTRAL SEE					BABINEY COLORADO	LCTY	21 28 N	78 13 W	72350 01
CARLOS CARABALLO+ CENTRAL	CTL	22 29 N	80 14 W	72360 00	BABINEY COLORADO	LCTY	22 06 N	78 45 W	72350 01
AZUCENA	PPL	22 34 N	83 27 W	72310 01	BABINEY DE GUANO	LCTY	21 18 N	77 46 W	72350 01
AZUCENA	LCTY	22 46 N	83 27 W	72310 01	BABINEY DEL PISAR	LCTY	22 51 N	81 35 W	72310 01
AZUCENA	LCTY	22 55 N	82 26 W	72320 01	BABINEYES	PPL	21 58 N	84 01 W	72310 01
AZUFRE+ MOSOTE DEL	HLL	22 45 N	83 05 W	72310 01	BABINEYES SEE BABINEY	PPL	21 58 N	84 02 W	72310 01
AZUL+ ARROYO	STWJ	22 10 N	80 06 W	72360 01					

BABINERES	PPLL	21 58 N	64 04 W	72310 01	BACONAO, SURSIDERO DE	ANCH	19 54 N	75 27 W	72360 01
BABINERY PRYETO	LCTF	22 47 N	81 35 W	72310 01	BACONIA	LCTF	22 35 N	76 11 W	72360 01
BABOLA	LCTF	22 30 N	76 35 W	72360 02	BACONIA, SURSIDERO DE	SEE			
BABUCAL, PUNTA	PT	19 57 N	76 38 W	72360 00	BACONIA, SURSIDERO DE	ANCH	19 54 N	75 27 W	72360 00
BABUJAL, ARROYO	STW	19 57 N	76 38 W	72360 01	BACUNMO, ARROYO	STW	21 48 N	79 23 W	72360 01
					BACUNMO DE GALT	PPLL	21 52 N	79 23 W	72360 01
BABUJAL, PUNTA	PT	19 57 N	76 38 W	72360 01	BACUNMO DE REYES	PPLL	21 51 N	79 21 W	72360 01
BABUJALES	PPL	22 26 N	81 03 W	72310 01	BACUNAVAGUA, ENSENADA	SEE			
BABUN	LCTF	19 57 N	76 32 W	72360 01	BACUNAVAGUA, ENSENADA	COVE	23 09 N	81 41 W	72330 00
BABUN, CAPO	ISL	22 29 N	84 13 W	72310 01	BACUNAVAGUA	PPL	22 37 N	83 11 W	72310 01
BACA RUYE	LCTF	22 58 N	76 03 W	72360 00	BACUNAVAGUA, RIO	STW	22 29 N	83 05 W	72310 01
					BACUNAVAGUA	PPL	23 09 N	81 43 W	72330 01
BACABUEVAL	LCTF	21 31 N	79 24 W	72310 01	BACUNAVAGUA, ENSENADA	COVE	23 09 N	81 41 W	72330 01
BACABUEVAL	LCTF	21 36 N	78 05 W	72350 01	BACUNAVAGUA, RIO	STW	23 09 N	81 41 W	72330 01
BACAJASUA	PPL	19 55 N	75 39 W	72360 01	BACURAMAHO	PPL	23 08 N	82 19 W	72320 01
BACALAO, CAPO	ISL	22 14 N	82 05 W	72360 01	BACURAMAHO	PPLL	23 09 N	82 12 W	72320 01
BACALAO, PLAYA	BCM	23 04 N	81 29 W	72310 00	BACURAMAHO, ENSENADA	COVE	23 11 N	82 14 W	72320 01
BACALLAO	PPLL	22 42 N	80 58 W	72310 01	BACURAMAHO, PLAYA	BCM	23 11 N	82 13 W	72320 01
BACALLAO	PPLL	22 46 N	80 43 W	72330 01	BACURAMAHO, PUNTA DE	PT	23 11 N	82 14 W	72320 01
BACALLAO	LCTF	21 24 N	78 03 W	72310 01	BACURAMAHO, RIO	STW	23 10 N	82 14 W	72320 01
BACALLAO	LCTF	22 17 N	79 37 W	72360 01	BADAME	LCTF	22 54 N	82 41 W	72310 01
BACALLAO	LCTF	22 32 N	80 12 W	72360 01	BADIA	LCTF	22 43 N	82 18 W	72320 01
BACALLAO	LCTF	22 47 N	82 32 W	72320 01	BADIA	LCTF	22 43 N	82 18 W	72320 01
BACALLAO	LCTF	23 28 N	81 14 W	72330 01					
BACALLAO	LCTF	23 01 N	81 17 W	72310 01	BADIA	LCTF	22 47 N	80 08 W	72360 01
BACALLAO	LCTF	23 01 N	81 17 W	72310 01	BADO	LCTF	22 50 N	81 42 W	72310 01
BACALLAO, APREADERO DE	STW	21 46 N	77 51 W	72350 01	BADON	PPLL	22 48 N	82 44 W	72310 01
BACANAO, RIO	SEE				BADON	PPL	22 13 N	79 45 W	72360 00
BACANAO, RIO	SEE				BADON	PPL	22 13 N	79 45 W	72360 01
BACANAO LAGOON	SEE				BADON	PPL	22 13 N	79 45 W	72360 01
BACANAZA	SEE				BADON	PPL	22 13 N	79 45 W	72360 01
BACANAZA	SEE				BADON	PPL	22 13 N	79 45 W	72360 01
BACHENO	SEE				BADON	PPL	22 13 N	79 45 W	72360 01
BACHENO	SEE				BADON	PPL	22 13 N	79 45 W	72360 01
BACHICHA	PPLL	23 07 N	81 17 W	72310 01	BADON	PPL	22 13 N	79 45 W	72360 01
BACHICHA	PPLL	23 07 N	81 17 W	72310 01	BADON	PPL	22 13 N	79 45 W	72360 01
BACHICHA, CANALIZO	CHM	23 04 N	80 10 W	72360 01	BADON	PPL	22 13 N	79 45 W	72360 01
					BADON	PPL	22 13 N	79 45 W	72360 01
BACHILLER	LCTF	22 54 N	82 03 W	72320 01	BADON	PPL	22 13 N	79 45 W	72360 01
BACHILLER	LCTF	22 59 N	82 13 W	72320 01	BADON	PPL	22 13 N	79 45 W	72360 01
BACHONA	LCTF	22 54 N	82 38 W	72320 01	BADON	PPL	22 13 N	79 45 W	72360 01
BACONAL	LCTF	20 33 N	75 24 W	72360 01	BADON	PPL	22 13 N	79 45 W	72360 01
BACONAO, LAGUNA	SEE				BADON	PPL	22 13 N	79 45 W	72360 01
BACONAO, LAGUNA	SEE				BADON	PPL	22 13 N	79 45 W	72360 01
BACONAO, RIO	STW	19 54 N	75 27 W	72360 01	BADON	PPL	22 13 N	79 45 W	72360 01

BAGA	LCTY	20 48 N	77 24 W	72360 01			
BAGA	LCTY	22 10 N	79 47 W	72360 01			
BAGA	LCTY	22 42 N	82 27 W	72360 01			
BAGA SEC							
ANTIGUO EMBARCADERO DE BAGA	LONG	11 29 N	77 16 W	72360 00			
BAGA	RSTP	20 44 N	75 55 W	72360 01			
BAGA ARROYO	STM	20 41 N	75 27 W	72360 01			
BAGA ARROYO EL	STM	22 20 N	80 56 W	72360 01			
BAGA LAGUNA	LAI	20 49 N	77 23 W	72360 01			
BAGA LAGUNA DEL	PNO	22 21 N	80 56 W	72360 01			
BAGACITOS	LCTY	20 30 N	77 00 W	72360 01			
BAGAEZ	EST	22 41 N	81 44 W	72320 01			
BAGAEZ	LCTY	22 43 N	81 45 W	72320 01			
BAGAN	LCTY	20 00 N	76 10 W	72360 01			
BAGASA	LCTY	22 31 N	79 54 W	72360 01			
BAGASAL LAGUNA SEE							
BAGAZAL LAGUNA	SUMP	22 27 N	81 02 W	72360 00			
BAGATELA	PPLL	22 50 N	82 36 W	72320 01			
BAGAZAL	LCTY	22 06 N	78 30 W	72360 01			
BAGAZAL	LCTY	22 10 N	80 36 W	72360 01			
BAGAZAL LAGUNA	SUMP	22 27 N	81 02 W	72360 01			
BAGAZAR	PPLL	22 11 N	84 07 W	72320 01			
BAGOS							
BAGUANO SEE BAGUANS	LCTY	21 10 N	77 30 W	72360 01			
BAGUANO SEE LOPEZ PEÑA CENTRAL	PPL	20 45 N	76 02 W	72360 00			
BAGUANS	CTL	20 45 N	76 02 W	72360 00			
BAGUANS	PPL	20 45 N	76 02 W	72360 04			
BAGUANS SEE ALTAGRACIA	LCTY	20 34 N	76 19 W	72360 00			
BAGUANS CENTRAL SEE							
LOPEZ PEÑA CENTRAL	CTL	20 45 N	76 02 W	72360 00			
BAGUANS RIO	STM	20 45 N	75 52 W	72360 01			
BAGUANS NUMERO DOS	RSTP	20 46 N	76 02 W	72360 00			
BAGUANS NUMERO TRES	RSTP	20 46 N	76 02 W	72360 01			
BAGUANS NUMERO UNO	RSTP	20 45 N	76 02 W	72360 01			
BAGUANS NUMERO 1 SEE							
BAGUANS NUMERO UNO	RSTP	20 45 N	76 02 W	72360 00			
BAGUANS NUMERO 2 SEE							
BAGUANS NUMERO DOS	RSTP	20 46 N	76 02 W	72360 00			
BAGUANS NUMERO 4 SEE							
BAGUANS NUMERO TRES	RSTP	20 46 N	76 02 W	72360 00			
BAGUANS 2 SEE							
BAGUANS NUMERO DOS	RSTP	20 46 N	76 02 W	72360 00			
BAGUANS 1 SEE							
BAGUANS NUMERO TRES	RSTP	20 46 N	76 02 W	72360 00			
BANARAS LAGUNA	MESH	21 29 N	79 25 W	72360 01			
BANIA SEE RESIDENCIAL BANIA	PPLA	23 08 N	82 18 W	72320 00			
BANIA ESTACION SEE							
MATANZAS ESTACION DE	RSTP	23 02 N	81 34 W	72320 00			
BANIA DE BANES BOCA DE LA	CHNH	20 53 N	75 40 W	72360 01			
BANIA DE CADIZ CAYO	ISL	23 13 N	80 29 W	72360 01			
BANIA HONDA	PPL	22 54 N	83 10 W	72310 01			
BANIA HONDA SEE HARLEN CENTRAL	CTL	22 55 N	83 12 W	72310 00			
BANIA HONDA BOCA DE	ENTR	22 58 N	83 10 W	72310 01			
BANIA HONDA RIO	STM	22 56 N	83 11 W	72310 01			
BANIAS PUNTA DE DCS SEE							
DOS BANIAS PUNTA	PT	20 44 N	75 28 W	72360 00			
BANIA SAN JUAN LAGUNA	PNO	21 56 N	84 21 W	72310 01			
BANITO PASO	PASS	20 33 N	75 38 W	72360 01			
BANWA	LCTY	22 47 N	82 04 W	72320 01			
BANWA FLETE	PPLL	22 47 N	82 04 W	72320 01			
BAILARINA PUNTA	PT	22 57 N	83 32 W	72310 01			
BAINOA	PPL	23 01 N	81 56 W	72320 01			
BAINOA SEE BAINOA FUNDO DE	EST	21 41 N	77 56 W	72360 00			
BAINOA	LCTY	21 41 N	77 56 W	72360 01			
BAINOA ARROYO	STM	21 41 N	77 57 W	72360 01			
BAINOA FUNDO DE	EST	21 41 N	77 56 W	72360 01			
BAIRE	PPL	20 11 N	75 26 W	72360 01			
BAIRE SEE LA LUISA	PPL	20 15 N	75 59 W	72360 00			
BAIRE	PPL	20 19 N	76 20 W	72360 01			
BAIRE							
BAIRE RIO	LCTY	22 28 N	80 47 W	72360 01			
BAIRE ABAJO	STM	20 27 N	76 16 W	72360 01			
BAIRE ABAJO	PPL	20 23 N	76 17 W	72360 01			
BAIRE ABAJO	LCTY	20 24 N	76 18 W	72360 01			
BAIRE EL SANTO SEE BAIRE SANTO	PPL	20 21 N	76 17 W	72360 00			
BAIRERAS PUNTA DE SEE LUMA PUNTA	PT	22 02 N	80 25 W	72360 00			
BAIRE SANTO	PPL	20 21 N	76 17 W	72360 01			
BAITA	LCTY	20 51 N	75 37 W	72360 01			
BAITIQUEIRI	PPLL	20 01 N	76 53 W	72360 01			

BATTIGIRI, BAHIA DE	COVE	20 02 N	76 52 W	72360 00	BALANDRAS, ENSEÑADA DE LA	BAY	21 55 N	84 44 W	72310 00
BATTIGIRI, HACIENDA	EST	20 04 N	76 53 W	72360 01	BALANDRAS, ESTERRO DE	CBRT	21 55 N	84 44 W	72310 00
BATTIGIRI, LAS SALINAS	SALT	20 02 N	76 52 W	72360 01	BALANDRAS, LAGUNA	LSA	21 55 N	84 45 W	72310 01
BATTIGIRI, PUERTO DE	HRB	20 02 N	76 52 W	72360 01	BALANDRAS, PUNTA	PT	21 56 N	84 45 W	72310 01
BATTIGIRI, RIO	STW	20 01 N	76 52 W	72360 03	BALANDRAS, PUNTA	PT	22 49 N	83 10 W	72310 00
BAJAN	LCTV	22 47 N	82 29 W	72320 01	BALANDRAS, CANAL	CHMP	21 52 N	78 51 W	72350 01
BAJA	PPL	22 34 N	84 05 W	72310 01	BALANDRAS, CANAL DE	CHMP	20 26 N	77 15 W	72360 01
BAJA	LCTV	22 52 N	84 07 W	72310 01	BALANDRAS, CAYO	LSL	21 27 N	78 47 W	72360 03
BAJA	LCTV	22 55 N	84 07 W	72310 01	BALANDRAS, CAYOS	LSLS	20 06 N	77 36 W	72360 01
BAJA	LCTV	22 36 N	84 05 W	72310 01	BALANDRAS, PASO SEE	CHMP	22 09 N	81 49 W	72360 00
					BALANDRAS, PASO				
BAJA, ARROYO SEE BAJA, RIO	STW	20 17 N	76 56 W	72360 04	BALANDRAS, PASO	CHMP	22 09 N	81 49 W	72360 03
BAJA, ARROYO	STW	20 12 N	76 55 W	72360 01	BALANDRAS, PUNTA SEE				
BAJA, ENLACION DE	BAY	22 36 N	84 08 W	72310 01	BALANDRAS, PUNTA	PT	22 59 N	83 10 W	72310 00
BAJA, ENSEÑADA DE	BAY	22 36 N	84 09 W	72310 03	BALANDRAS, CAYOS SEE				
BAJA, LAGUNA	LCI	20 44 N	77 31 W	72350 01	BALANDRAS, CAYOS	LSLS	20 06 N	77 36 W	72360 00
					BALANDRAS, PASO SEE				
BAJA, PUNTA DE	PT	22 55 N	84 09 W	72310 01	BALANDRAS, PASO	CHMP	22 09 N	81 48 W	72360 00
BAJA, RIO	STW	20 17 N	76 56 W	72360 01	PLANABO SEE LA VICTORIA	LCTV	22 49 N	82 23 W	72320 00
BAJA, RIO	STW	22 36 N	84 07 W	72310 01					
BAJADA	PPL	22 27 N	79 35 W	72340 01					
BAJA JOBABO	LCTV	20 43 N	77 14 W	72350 01	BALANOS, SIERRA	MLLS	20 14 N	75 38 W	72360 01
					BALASTERA	PPL	21 20 N	77 50 W	72350 01
BAJAS, RIO SEE BAJAS, ARROYO	STW	20 52 N	77 19 W	72360 00	BALASTRO	LCTV	21 22 N	76 56 W	72360 02
BAJAS SEE BAJA	LCTV	22 52 N	84 07 W	72310 00	BALASTRO	LCTV	21 22 N	76 57 W	72360 02
BAJAS SEE BAJA	LCTV	22 55 N	84 07 W	72310 00	BALAZOS	PPL	20 01 N	77 26 W	72360 01
BAJAS SEE BAJA	LCTV	22 36 N	84 05 W	72310 00					
BAJO, PLAYA DEL	BCW	21 04 N	76 04 W	72360 02	BALBIN	PPL	22 24 N	80 33 W	72360 01
					BALBIN	LCTV	22 58 N	82 28 W	72320 01
BAJO, RIO DEL SEE BAJA, RIO	STW	22 36 N	84 07 W	72310 00	BALBIN	ESTP	22 56 N	81 58 W	72320 01
BAJO JOBABO SEE BAJA JOBABO	LCTV	20 43 N	77 14 W	72350 00	BALBINA	LCTV	20 41 N	76 10 W	72360 01
BAJO JOBABO SEE MONTE LOS VERRACOS	LCTV	20 44 N	77 14 W	72350 00	BALBINA	LCTV	22 50 N	82 22 W	72320 01
BAJOS	LCTV	22 57 N	82 36 W	72320 01					
BAJOS, PLAYA LOS SEE					BALBOA	LCTV	21 49 N	78 43 W	72350 01
BAJO, PLAYA DEL	BCW	21 04 N	76 04 W	72360 00	BALBOA	LCTV	22 29 N	79 58 W	72360 01
BAJOS, PUNTA SEE					BALBOA SITIO VIEJO	LCTV	21 49 N	78 42 W	72350 01
BAJOS DE MORPO, PUNTA	PT	23 01 N	82 58 W	72310 00	BALBOSA	PPL	22 45 N	83 03 W	72310 01
BAJOS, RIO SEE BAJA, RIO	STW	22 36 N	84 07 W	72310 00	BALCÓN DE LA LISA	PPL	23 03 N	82 27 W	72320 01
BAJOS DE MORPO, PUNTA	PT	23 01 N	82 58 W	72310 03					
BAJURA SEE BAJURAYABO	PPL	23 08 N	82 11 W	72320 00	BALCÓN DEL ARIQUANABO	LCTV	22 55 N	82 30 W	72320 01
BAJURAYABO	PPL	23 04 N	82 11 W	72320 01	BALDE, LOMA	BT	20 28 N	75 37 W	72360 01
					BALDO	PPL	22 45 N	79 53 W	72360 01
BALAN	LCTV	21 05 N	76 20 W	72360 01	BALDO	LCTV	22 48 N	79 53 W	72360 01

BALCONADO	POLL	22 58 N	82 27 W	72320 01					
BALNO	POLL	27 21 N	75 02 W	72360 01	BALUJA	LCTY	22 31 N	80 13 W	72360 01
BALNOZA	LCTY	22 58 N	82 00 W	72320 01	BAMBA	EST	27 16 N	76 14 W	72360 01
BALTOZA	LCTY	22 58 N	82 02 W	72320 01	BAMBA CANAL DE	LCTY	27 16 N	76 13 W	72360 01
BALSTENA	LCTY	22 63 N	83 09 W	72320 01	BAMBA CAVO	CHMP	27 58 N	80 18 W	72360 01
						ISL	22 58 N	80 09 W	72360 01
BALIS SEE MARIA LUISA	LCTY	21 45 N	79 09 W	72350 00	BAMBA ESTERO DE	INLY	22 57 N	80 08 W	72360 01
BALISA PASO SEE BALISA PASO	CHMP	23 07 N	80 33 W	72360 00	BAMBI	LCTY	22 22 N	76 24 W	72360 01
BALISA PASO SEE BALISA PASO	CHMP	23 07 N	80 33 W	72360 00	BAMBU PASO	FORD	23 54 N	76 14 W	72360 01
BALISA PASO	CHMP	23 07 N	80 33 W	72360 01	BAMBU PASO	POLL	22 17 N	79 10 W	72360 01
BALISA NUEVA CANALIZO	CHMP	22 10 N	79 45 W	72360 01	BAMBU PASO ARROYO	STM	22 21 N	79 17 W	72360 01
BALISA NUEVA CANALIZO	CHMP	22 28 N	78 70 W	72350 01	BAMBU PASO RIO SEE				
BALANES	LCTY	27 09 N	75 39 W	72360 01	BAMBU PASO ARROYO	STM	22 21 N	79 17 W	72360 00
BALACAO PZO SEE BELLACAO ARROYO	STM	23 08 N	75 47 W	72360 00	BAMBU PASO SIERRA DE	MLLS	27 19 N	79 22 W	72360 01
BALLASAS	LCTY	21 31 N	78 15 W	72360 01	BANABACOA SEE TRIUNFO	POLL	20 15 N	75 47 W	72360 00
BALLENA	LCTY	22 48 N	80 59 W	72360 01	BANABACOA	POLL	20 15 N	75 48 W	72360 01
					BANABACOA	LCTY	20 14 N	75 48 W	72360 01
BALLENATO PUNTA	PT	23 06 N	82 35 W	72320 01	BANABACOA ARROYO	STM	20 14 N	75 48 W	72360 01
BALLENATOS CAVO	ISLS	21 32 N	77 02 W	72360 01	BANABACOA ARROYO	STM	20 04 N	82 26 W	72320 01
BALLENATOS PUNTA SEE					BANAGUISES	POL	22 46 N	80 51 W	72360 01
BALLENATO PUNTA	PT	23 06 N	82 35 W	72320 01	BANAO	POL	21 59 N	77 53 W	72360 01
BALLESTER	LCTY	21 02 N	78 04 W	72350 01	BANAO	POL	21 49 N	79 34 W	72360 01
BALLESTERO SEE BALLESTEROS	LCTY	21 56 N	80 09 W	72360 00					
BALLESTEROS	POLL	22 18 N	83 45 W	72310 01	BANAO COMAS DE	RCGE	21 51 N	79 35 W	72360 01
BALLESTERO	LCTY	21 56 N	80 09 W	72360 01	BANAO RIO	STM	21 38 N	79 35 W	72360 01
BALLO COMAS DEL	MLLS	22 20 N	80 09 W	72360 01	BANAO SEE EL BANAO	POLL	23 01 N	81 54 W	72320 00
BALLOM	LCTY	22 39 N	82 56 W	72310 01	BANAO	4STP	23 01 N	81 54 W	72320 01
BALLOMGAS	LCTY	21 59 N	77 43 W	72350 01	BANAO ARROYO	STM	22 57 N	83 05 W	72310 01
BALWACOA	LCTY	22 22 N	79 27 W	72360 01	BANERA PUNTA DE LA	PT	22 48 N	83 43 W	72310 01
BALWACOA	LCTY	22 59 N	80 28 W	72360 01	BANE	LCTY	22 49 N	82 35 W	72320 01
BALWACOA SAN VICENTE SEE					BANES	POL	20 58 N	75 43 W	72360 01
BANOS DE SAN VICENTE	POLL	22 40 N	83 43 W	72310 00	BANES	POL	23 07 N	82 38 W	72320 01
BANERARIOS DE HENDEZ SEE					BANET	LCTY	23 02 N	82 39 W	72320 01
BANERARIOS HENDEZ	POL	23 02 N	80 48 W	72330 01					
BANERARIOS HENDEZ	POL	23 02 N	80 48 W	72330 01					
BALTASAR ARROYO	STM	20 18 N	75 24 W	72360 01	BANES BAHIA DE	BA*	20 54 N	75 43 W	72360 01
BALTASAR	POLL	20 15 N	76 08 W	72360 01	BANES BOCA DE SEE				
BALTASAR	LCTY	21 06 N	78 27 W	72350 01	BAHIA DE BANES BOCA DE LA	CHMP	20 53 N	75 40 W	72360 00
BALTASAR HESS	LCTY	21 54 N	79 11 W	72350 01	BANES BOCA DE SEE				
BALTONY SEE LOS REINALTA CENTRAL	CTA	20 11 N	75 28 W	72360 00	RIO BANES BOCA DEL	STM*	23 22 N	82 38 W	72320 00
					PANES EMBARCADERO DE	LONG	20 45 N	75 42 W	72360 01
					BANES ESTACION DE	PORT	20 43 N	74 41 W	72360 01

BANES, FARM	LT	20 53 N	75 42 W	72360 01	BARACOA	LCTY	22 32 N	79 36 W	72360 01
BANES, MUNICIPIO DE	ADMO	20 58 N	75 43 W	72360 01	BARACOA	LCTY	23 01 N	82 33 W	72320 01
BANES, PUERTO. SEE					BARACOA	LCTY	23 01 N	82 36 W	72320 01
BANES, EMBARCADERO DE	LONG	20 55 N	75 42 W	72360 00	BARACOA SEE PUINAS BARACOA	LCTY	23 01 N	82 36 W	72320 00
BANES, RIO	STM	20 55 N	75 44 W	72360 01	BARACOA	LCTY	23 02 N	82 35 W	72320 01
BANES, RIO	STM	23 02 N	82 39 W	72320 01					
					BARACOA	LCTY	23 03 N	81 55 W	72320 01
BANCO	LCTY	21 58 N	80 03 W	72360 01	BARACOA	RSTP	23 02 N	81 55 W	72320 01
BANGUELA	LCTY	22 48 N	79 55 W	72360 01	BARACOA, BAHIA. SEE				
BANI, PLAYA	NCM	21 07 N	75 50 W	72360 01	RIO BARACOA, BOCA DEL	STM	23 03 N	82 35 W	72320 00
BANILLA	LCTY	22 53 N	82 36 W	72320 01	BARACOA, BAHIA DE	COVE	20 21 N	76 30 W	72360 01
BANITO	LCTY	20 17 N	79 20 W	72360 01	BARACOA, MUNICIPIO DE	ADMO	20 21 N	76 30 W	72360 01
BANC	LCTY	22 47 N	83 01 W	72310 01	BARACOA, PLAYA	NCM	23 03 N	82 36 W	72320 00
BANC, PUNTA	PT	23 01 N	82 50 W	72310 01	BARACOA, PUERTO DE. SEE				
BANC, RIO	STM	20 09 N	75 12 W	72360 01	BARACOA, BAHIA DE	COVE	20 21 N	76 30 W	72360 00
BANCOS. SEE BANDOS DE AGUA	PPLL	22 21 N	80 25 W	72360 00	BARACOA, RIO	STM	22 07 N	76 20 W	72360 01
BANCOS. SEE BANDOS DE SORCA	SPA	22 48 N	83 01 W	72310 00	BARACOA, RIO	STM	23 03 N	82 36 W	72320 01
					BARACOA DE MARTINEZ. SEE BARACOA	LCTY	22 32 N	79 36 W	72360 00
BANDOS DE AGUA	PPLL	22 21 N	80 25 W	72360 01	BARACOA, PLAYA	RSTP	20 19 N	75 24 W	72360 01
BANDOS DE CIELO. WINTERO. SEE					BARACOA	PPLL	21 41 N	79 38 W	72350 01
BANDOS DE AGUA	PPLL	22 21 N	80 25 W	72360 00	BARAJAUA	PPLL	21 46 N	78 37 W	72350 00
BANDOS DE ELGUEA	LCTY	23 03 N	80 37 W	72360 01	BARAJAUA. SEE COLORADO	CTL	27 42 N	78 38 W	72350 00
BANDOS DE LA NIUDA LACOURIT	LCTY	23 00 N	81 17 W	72310 01	BARAJAUA. SEE ECUADOR, CENTRAL	LCTY	21 38 N	78 38 W	72350 01
BANDOS DE PEDERNALES	LCTY	22 50 N	82 33 W	72310 01					
BANDOS DE SAN VICENTE	PPLL	22 40 N	83 43 W	72310 01	BARAJAUA	LCTY	22 45 N	83 06 W	72310 01
BANDOS DE SORCA	SPA	22 48 N	83 01 W	72310 01	BARAJAUA, ESTACION	RSTN	21 46 N	78 37 W	72350 01
BANDOS DE TORO, ENCRADA. SEE					BARAJAUA	PPLL	20 37 N	75 59 W	72360 01
BANDOS DE TOROS, ESTERO	CRBT	21 33 N	79 12 W	72360 01	BARAJAUA	PPLL	22 10 N	80 07 W	72360 01
BANDOS DE TOROS, ESTERO	CRBT	21 33 N	79 12 W	72360 01	BARAJAUA	LCTY	20 32 N	75 44 W	72360 01
BANDOS SAN DIEGO. SEE									
SAN DIEGO DE LOS BANDOS	PPLL	22 39 N	83 22 W	72310 00	BARAJAUA, ARROYO	STM	20 38 N	75 51 W	72360 01
					BARAJAUA, HACIENDA	RST	20 38 N	76 02 W	72360 01
BANQUITO	PPLL	22 44 N	81 54 W	72320 01	BARAJAUA LA NUEVA	LCTY	20 39 N	76 04 W	72360 01
BAGUERONES. SEE RODERONES	LCTY	22 43 N	83 26 W	72310 00	BARAJAUA LA VIEJA	PPLL	20 55 N	76 00 W	72360 01
BARACALDO	PPLL	22 33 N	80 23 W	72310 01	BARAJAUA NUMERO UNO	RSTP	20 40 N	76 00 W	72360 01
BARACALDO	LCTY	22 39 N	80 21 W	72310 01					
BARACALDO, ARROYO	STM	20 19 N	75 54 W	72360 01	BARAJAUA NUMERO 1. SEE				
					BARAJAUA NUMERO UNO	RSTP	20 40 N	76 00 W	72360 00
BARACALDO, LAGUNAS	LBED	22 38 N	80 20 W	72360 01	BARALT	PPLL	22 49 N	82 34 W	72320 01
BARACOA	PPLL	20 21 N	76 30 W	72360 01	BARAN. SEE PAZAN	LCTY	22 59 N	82 24 W	72320 00
BARACOA. SEE BARBACAS	PPLL	22 10 N	83 45 W	72310 00	BARAZUELA	MLL	20 04 N	76 25 W	72360 01
BARACOA. SEE PLAYA BARACOA	PPLL	23 03 N	82 36 W	72320 00	BARBA	LCTY	21 47 N	78 45 W	72350 01

BARRACUDA, ENSEADA DE LA	SWH	22 34 N	84 28 W	72910	00
BARRACUDA ESTERO LA VIE					
BARRACUDA ESTERO LA	SWH	22 36 N	84 27 W	72912	00
BARRACUDA	SWH	22 37 N	84 27 W	72913	00
BARRACUDA ESTERO LAS	SWH	22 38 N	84 27 W	72914	00
BARRACUDA LASUNAS	SWH	22 39 N	84 27 W	72915	00
BARRAZA	SWH	22 40 N	84 27 W	72916	00
BARRAZA	LCTV	22 41 N	84 27 W	72917	00
BARRAZA VIE SANTA BARBARA	LCTV	22 42 N	84 27 W	72918	00
BARRAZA LAGUNA	PNO	22 43 N	84 27 W	72919	00
BARRAZA	SWH	22 44 N	84 27 W	72920	00
BARRERA ABOVED	STW	22 45 N	84 27 W	72921	00
BARRERA ARCADEO	SWH	22 46 N	84 27 W	72922	00
BARRERA CAHO	SWH	22 47 N	84 27 W	72923	00
BARRERA VIE	SWH	22 48 N	84 27 W	72924	00
BARRERA	SWH	22 49 N	84 27 W	72925	00
BARRERA	LCTV	22 50 N	84 27 W	72926	00
BARRERA	LCTV	22 51 N	84 27 W	72927	00
BARRERA	SWH	22 52 N	84 27 W	72928	00
BARRERA	SWH	22 53 N	84 27 W	72929	00
BARRERA	SWH	22 54 N	84 27 W	72930	00
BARRERA	SWH	22 55 N	84 27 W	72931	00
BARRERA	SWH	22 56 N	84 27 W	72932	00
BARRERA	SWH	22 57 N	84 27 W	72933	00
BARRERA	SWH	22 58 N	84 27 W	72934	00
BARRERA	SWH	22 59 N	84 27 W	72935	00
BARRERA	SWH	23 00 N	84 27 W	72936	00
BARRERA	SWH	23 01 N	84 27 W	72937	00
BARRERA	SWH	23 02 N	84 27 W	72938	00
BARRERA	SWH	23 03 N	84 27 W	72939	00
BARRERA	SWH	23 04 N	84 27 W	72940	00
BARRERA	SWH	23 05 N	84 27 W	72941	00
BARRERA	SWH	23 06 N	84 27 W	72942	00
BARRERA	SWH	23 07 N	84 27 W	72943	00
BARRERA	SWH	23 08 N	84 27 W	72944	00
BARRERA	SWH	23 09 N	84 27 W	72945	00
BARRERA	SWH	23 10 N	84 27 W	72946	00
BARRERA	SWH	23 11 N	84 27 W	72947	00
BARRERA	SWH	23 12 N	84 27 W	72948	00
BARRERA	SWH	23 13 N	84 27 W	72949	00
BARRERA	SWH	23 14 N	84 27 W	72950	00
BARRERA	SWH	23 15 N	84 27 W	72951	00
BARRERA	SWH	23 16 N	84 27 W	72952	00
BARRERA	SWH	23 17 N	84 27 W	72953	00
BARRERA	SWH	23 18 N	84 27 W	72954	00
BARRERA	SWH	23 19 N	84 27 W	72955	00
BARRERA	SWH	23 20 N	84 27 W	72956	00
BARRERA	SWH	23 21 N	84 27 W	72957	00
BARRERA	SWH	23 22 N	84 27 W	72958	00
BARRERA	SWH	23 23 N	84 27 W	72959	00
BARRERA	SWH	23 24 N	84 27 W	72960	00
BARRERA	SWH	23 25 N	84 27 W	72961	00
BARRERA	SWH	23 26 N	84 27 W	72962	00
BARRERA	SWH	23 27 N	84 27 W	72963	00
BARRERA	SWH	23 28 N	84 27 W	72964	00
BARRERA	SWH	23 29 N	84 27 W	72965	00
BARRERA	SWH	23 30 N	84 27 W	72966	00
BARRERA	SWH	23 31 N	84 27 W	72967	00
BARRERA	SWH	23 32 N	84 27 W	72968	00
BARRERA	SWH	23 33 N	84 27 W	72969	00
BARRERA	SWH	23 34 N	84 27 W	72970	00
BARRERA	SWH	23 35 N	84 27 W	72971	00
BARRERA	SWH	23 36 N	84 27 W	72972	00
BARRERA	SWH	23 37 N	84 27 W	72973	00
BARRERA	SWH	23 38 N	84 27 W	72974	00
BARRERA	SWH	23 39 N	84 27 W	72975	00
BARRERA	SWH	23 40 N	84 27 W	72976	00
BARRERA	SWH	23 41 N	84 27 W	72977	00
BARRERA	SWH	23 42 N	84 27 W	72978	00
BARRERA	SWH	23 43 N	84 27 W	72979	00
BARRERA	SWH	23 44 N	84 27 W	72980	00
BARRERA	SWH	23 45 N	84 27 W	72981	00
BARRERA	SWH	23 46 N	84 27 W	72982	00
BARRERA	SWH	23 47 N	84 27 W	72983	00
BARRERA	SWH	23 48 N	84 27 W	72984	00
BARRERA	SWH	23 49 N	84 27 W	72985	00
BARRERA	SWH	23 50 N	84 27 W	72986	00
BARRERA	SWH	23 51 N	84 27 W	72987	00
BARRERA	SWH	23 52 N	84 27 W	72988	00
BARRERA	SWH	23 53 N	84 27 W	72989	00
BARRERA	SWH	23 54 N	84 27 W	72990	00
BARRERA	SWH	23 55 N	84 27 W	72991	00
BARRERA	SWH	23 56 N	84 27 W	72992	00
BARRERA	SWH	23 57 N	84 27 W	72993	00
BARRERA	SWH	23 58 N	84 27 W	72994	00
BARRERA	SWH	23 59 N	84 27 W	72995	00
BARRERA	SWH	24 00 N	84 27 W	72996	00

BARRACAS	ST	22 43 N	75 19 W	72360 23	BARRANCO	LCT*	22 45 N	82 15 W	72320 21
BARRACAS PUNTA	ST	22 05 N	76 02 W	72360 21	BARRANCO, ARROYO SEE				
BARRACAS PUNTA	ST	22 14 N	75 54 W	72360 21	BARRANCO, ARROYO	STM*	22 15 N	76 37 W	72360 20
BARRACAS PUNTA	ST	22 17 N	75 53 W	72360 21	BARRANCO SURTO	STP*	22 15 N	75 15 W	72360 21
BARRACAS PUNTA	ST	22 27 N	76 57 W	72360 21	BARRANCOILLAS, ESTERO DE LA LTA	LCT*	21 53 N	75 16 W	72360 00
					BARRANCOILLAS, ESTERO DE LA LTA				
BARRACAS PUNTA	ST	22 29 N	77 11 W	72360 21	BARRAS, ARROYO SEE				
BARRACAS PUNTA SEE					BARRAS, ARROYO	STM	22 36 N	82 54 W	72320 00
BARRACAS PUNTA	ST	22 56 N	80 20 W	72360 01					
BARRACAS PUNTA	ST	23 02 N	82 39 W	72320 01	BARRAZA, BARRIA SEE				
BARRACAS PUNTA	ST	23 02 N	82 45 W	72320 01	BARRAZA, BARRIA	STP*	23 43 N	75 21 W	72360 00
BARRACAS PUNTA	ST	23 08 N	81 40 W	72360 00	BARRAZA	STM	23 47 N	75 25 W	72360 07
					BARRAZA, BARRIA	STM	23 43 N	75 21 W	72360 09
					BARRAZA, PLATA	STM	23 44 N	75 24 W	72360 01
BARRACAS PUNTA	ST	23 09 N	81 55 W	72320 00	BARRAZA, NUMERO CINCE	STP*	23 41 N	75 24 W	72360 01
BARRACAS PUNTA DE	ST	23 01 N	76 31 W	72360 01					
BARRACAS	LCT*	22 44 N	82 32 W	72320 01	BARRAZA, NUMERO SEIS	PHL	23 43 N	75 22 W	72360 01
BARRACAS	LCT*	22 57 N	81 25 W	72360 21	BARRAZA, NUMERO 4 SEE				
BARRACAS	PHL	22 43 N	78 45 W	72360 01	BARRAZA, NUMERO SEIS	PHL	22 43 N	75 22 W	72360 00
					BARRAZA, NUMERO 11 SEE				
BARRACAS, LOJA DE	ST	19 59 N	75 02 W	72360 21	BARRAZA, NUMERO CINCE	STP*	20 41 N	75 24 W	72360 00
BARRACAS SEE JUAN BARRON	ST	20 14 N	76 29 W	72360 00	BARRAZA	LCT*	22 14 N	87 11 W	72360 01
BARRAZILLAS, ENSENADA DE LA SEE					BARRAZA	PHL	22 16 N	79 52 W	72360 01
BARRAZILLAS, ESTERO DE LAS	CNE*	21 53 N	79 16 W	72360 00					
BARRAZILLAS, ESTERO DE LAS	CNE*	21 53 N	79 16 W	72360 21	BARRERA SEE BARRERAS	PHL	23 09 N	82 13 W	72320 00
BARRAZILLAS	PHL	22 10 N	75 35 W	72360 01	BARRERA	LCT*	20 31 N	76 26 W	72360 01
					BARRERA	LCT*	22 17 N	79 54 W	72360 01
BARRAZILLAS	LCT*	22 21 N	79 48 W	72360 01	BARRERA	LCT*	22 18 N	79 53 W	72360 01
BARRAZILLAS, ARROYO	STM*	22 51 N	81 44 W	72360 01	BARRERA	LCT*	22 55 N	82 36 W	72320 01
BARRAZILLAS	LCT*	22 34 N	80 37 W	72360 01					
BARRAZILLAS, DESEMBARCADERO DE	LINO	21 48 N	79 50 W	72360 01	BARRERAS	PHL	23 29 N	82 13 W	72320 01
BARRAZILLAS	LCT*	22 22 N	83 49 W	72320 01	BARRERAS	LCT*	22 53 N	82 29 W	72320 01
					BARRERAS, ARROYO	STM	21 44 N	82 54 W	72320 01
BARRAZILLAS, ARROYO	STM*	22 50 N	83 29 W	72320 01	BARRERAS, ARROYO	STM	22 32 N	79 37 W	72360 01
BARRAZILLAS, PUNTA	ST	22 27 N	82 44 W	72320 23	BARRERAS, ARROYO	STM*	22 50 N	82 41 W	72360 01
BARRAZILLAS, AMBILLA	LCT*	22 45 N	76 11 W	72360 01					
BARRAZILLAS, COLORADA	PHL	21 55 N	79 39 W	72360 00	BARRAZO, ENSENADA	CNE*	22 02 N	80 24 W	72360 01
BARRAZILLAS, COLORADA SEE					BARRAZO, PUNTA SEE LUJA, PUNTA	ST	22 02 N	80 25 W	72360 00
BARRAZILLAS, COLORADA	PHL	22 55 N	76 35 W	72360 00	BARRAZO	PHL	22 49 N	82 32 W	72320 01
					BARRAZO	LCT*	21 23 N	78 26 W	72360 01
BARRAZO	PHL	22 14 N	76 48 W	72360 01	BARRAZO	LCT*	21 28 N	77 32 W	72360 21
BARRAZO	PHL	22 24 N	76 00 W	72360 01					
BARRAZO	LCT*	22 24 N	76 02 W	72360 01	BARRAZO SEE BAIR	LCT*	22 28 N	80 47 W	72360 00
BARRAZO, RIO	STM	22 29 N	75 37 W	72360 01	BARRAZO	LCT*	22 29 N	80 47 W	72360 01
BARRAZO	LCT*	22 04 N	77 29 W	72360 01					

BARRITO	LCTV	22 56 N	82 44 W	72930 01	BARTOLA	LCTV	22 56 N	79 53 W	72950 01
BARRITO	LCTV	22 57 N	82 20 W	72920 01	BARTOLA LOMA LA	HLL	22 52 N	76 40 W	72960 01
BARRITO	RSTP	22 29 N	92 47 W	72990 01	BARTOLILLO	LCTV	22 43 N	81 25 W	72990 01
BARRICASAS ARROYO SEE					BARTOLINA	LCTV	22 25 N	82 38 W	72940 01
BARRICASAS ARROYO	STM	21 56 N	82 54 W	72920 00	BARTOLO SEE SAN BARTOLO	PMLL	21 16 N	77 20 W	72950 00
BARRICASAS PUNTA	PT	21 56 N	82 52 W	72920 01					
					BARTOLO	LCTV	21 39 N	78 29 W	72940 01
BARRIGONA	LCTV	22 12 N	83 49 W	72910 01	BARTOLO SEE SAN BARTOLO	LCTV	22 27 N	84 11 W	72910 00
BARRIGONAL REALENCO	AREA	22 01 N	84 34 W	72910 01	BARTOLOME	PML	22 26 N	79 39 W	72940 01
BARRIGONAS SEE BARRIGONA	LCTV	22 12 N	83 49 W	72910 00	BARTOLOME	LCTV	22 16 N	78 29 W	72940 01
BARRILLA ARROYO	STM	22 03 N	77 02 W	72960 01	BARTOLOME	LCTV	22 51 N	82 20 W	72910 01
BARRILLA PUNTA	PT	21 09 N	76 08 W	72960 01					
					BARTOLOME ACUEDUCTO	CMLA	22 26 N	79 33 W	72940 01
BARRILLA PUNTA	PT	22 07 N	80 29 W	72940 01	BARTOLOME RIO	STM	22 29 N	79 31 W	72940 01
BARRILES LOMA SEE					BARTOLOME NASO CENTRAL	CTL	20 10 N	76 57 W	72960 04
LOS BARRILES LOMA	HLL	22 09 N	78 56 W	72950 00	BARTOLON	LCTV	22 01 N	75 56 W	72950 01
BARRILLAS SEE BARRILLAS	RSTP	21 13 N	76 54 W	72960 00	BASABALES	LCTV	21 24 N	76 47 W	72940 01
BARRITO	LCTV	22 57 N	82 31 W	72920 01					
BARRIO AGABANA SEE AGABANA	PPL	22 04 N	79 45 W	72940 00					
					BASABRE SEE SANTA ROSA	LCTV	20 39 N	76 26 W	72960 00
BARRIO NUEVO	PMLL	22 26 N	80 49 W	72940 01	BASINICA ARROYO LA	STM	22 15 N	74 56 W	72960 01
BARRIO ORERO	PMLL	23 04 N	82 20 W	72920 01	BASILITO	LCTV	21 05 N	77 59 W	72950 01
BARRIO RECONCION SEE RECONCION	PML	21 26 N	77 32 W	72950 00	BASINICA	LCTV	21 50 N	82 47 W	72920 01
BARRITA PUNTA SEE					PASSABE	LCTV	22 48 N	81 57 W	72920 01
BARRICASAS PUNTA	PT	21 56 N	82 53 W	72920 00					
BARRIO	LCTV	21 48 N	79 53 W	72940 01					
					BASULTO	PMLL	21 03 N	75 59 W	72940 01
BARRIO	LCTV	22 39 N	80 00 W	72940 01	BASULTO	LCTV	20 56 N	77 49 W	72950 01
BARRIO ARROYO SEE EL BARRIO ARROYO	STM	20 23 N	74 33 W	72940 00	BASURIA ARROYO	STM	20 29 N	76 02 W	72940 01
BARRIO ARROYO DE	STM	22 37 N	80 02 W	72940 01	BASURIA CAVO	ISL	23 09 N	80 15 W	72940 01
BARRIO ARROYO DE SEE					BASURIA CAVO	ISL	23 18 N	80 24 W	72940 01
EL BARRIO ARROYO	STM	22 25 N	79 59 W	72940 00					
BARRIO BUEITO	LCTV	22 23 N	89 67 W	72940 01	BASURTO PUNTA	PT	19 59 N	75 59 W	72940 02
					BATABANO SEE BURGINDO DE BATABANO	PML	22 41 N	82 19 W	72920 00
BARRIOS	LCTV	22 29 N	80 54 W	72930 01	BATABANO	PML	22 43 N	82 17 W	72920 01
BARRIO SEE CULPURA	LCTV	23 07 N	82 07 W	72920 00	BATABANO COLTO DE	SAF	22 15 N	82 30 W	72920 01
BARRIO	RSTP	22 47 N	81 57 W	72920 01	BATABANO MUNICIPIO DE	ADND	22 44 N	82 17 W	72920 01
BARRIO ARROYO	STM	20 15 N	76 55 W	72940 01					
BARRIO SEE BARRIO	LCTV	23 14 N	81 22 W	72930 00					
					BATALLA	PMLL	22 13 N	82 47 W	72940 01
BARRILEDES	LCTV	21 37 N	76 04 W	72940 01	BATALLA	PMLL	22 15 N	81 29 W	72940 01
BARRILETT	LCTV	21 24 N	77 35 W	72940 01	BATALLA	PMLL	22 45 N	82 00 W	72920 01
BARTLE	PML	21 14 N	77 07 W	72940 01	BATALLA	PML	22 49 N	82 46 W	72930 01
BARTLE ANTILO	STM	21 00 N	77 10 W	72940 01	BATALLA	RSTP	22 45 N	82 00 W	72920 01
					BATALLA DE PERALTA CENTRAL	CTL	22 22 N	82 31 W	72940 04

BATALLE	LCTY	22 08 N	75 56 W	72360 01	BATEY DE LA HACIENDA DIEGWITO SEE	LCTY	22 13 N	83 47 W	72310 00
BATALLON	LCTY	22 45 N	81 09 W	72350 01	DIEGWITO	LCTY	22 13 N	83 47 W	72310 00
BATEA SEE VEGA BATEA	POLL	22 09 N	76 31 W	72360 00	BATEY DE LA JIJUJIMA SEE	POLL	22 25 N	83 15 W	72310 00
BATECA	LCTY	22 33 N	83 38 W	72310 01	LA JIJUJIMA	POLL	22 25 N	83 15 W	72310 00
BATECA ANCHO	SPHE	23 01 N	82 39 W	72320 01	BATEY DE LIMA SEE LIMA	POLL	22 48 N	81 41 W	72350 00
					BATEY DEL MEDIO	POLL	22 33 N	79 14 W	72360 01
					BATEY DE LOBATO SEE LOBATO	LCTY	22 15 N	81 17 W	72360 00
BATEPI	LCTY	21 31 N	77 18 W	72350 01					
BATEY	POLL	22 33 N	75 04 W	72360 01	BATEY DE MAGDALENA SEE MAGDALENA	POLL	22 55 N	81 39 W	72350 00
BATEY	POLL	22 50 N	75 40 W	72360 02	BATEY DE MANUELETA SEE MANUELETA	POLL	22 55 N	83 00 W	72310 00
BATEY	POLL	22 21 N	83 26 W	72310 02	BATEY DE MAYARI SEE MAYARI	POLL	22 40 N	83 01 W	72310 00
BATEY SEE MAYARI	POLL	22 45 N	81 01 W	72310 00	BATEY DE QUIJONES SEE QUIJONES	POLL	22 52 N	83 10 W	72310 00
					BATEY DE RUFFIN SEE RUFFIN	POLL	22 58 N	80 58 W	72330 00
BATEY SEE ALBIENTE	POLL	22 01 N	81 34 W	72330 00					
BATEY SEE LA JULIA	POLL	22 50 N	81 25 W	72330 00	BATEY DE SAN SEBASTIAN SEE	LCTY	22 54 N	82 55 W	72310 00
BATEY	LCTY	21 39 N	78 23 W	72350 01	SAN SEBASTIAN	POLL	22 26 N	80 45 W	72360 00
BATEY	LCTY	22 59 N	83 11 W	72310 01	BATEY DE VENERO SEE VENERO	POLL	22 55 N	83 09 W	72310 00
BATEY SEE ROSITA	PSTP	22 46 N	81 52 W	72330 00	BATEY DE ZUMALICARRY SEE	POLL	22 55 N	80 57 W	72330 00
					ZUMALICARRY	POLL	22 54 N	81 05 W	72330 00
BATEY ALORITA SEE ALORITA	POLL	22 52 N	81 32 W	72330 00	BATEY COLOMITA SEE COLOMITA	LCTY	22 49 N	81 05 W	72330 00
BATEY AMISTAD SEE AMISTAD	POLL	22 57 N	81 01 W	72330 00					
BATEY ANSOSTA SEE ANSOSTA	POLL	22 59 N	82 48 W	72310 00	BATEY DURANO	POLL	20 23 N	74 55 W	72360 01
BATEY ARCO IRIS SEE ARCO IRIS	POLL	22 48 N	81 25 W	72330 00	BATEY EL CARMEN SEE EL CARMEN	POLL	22 46 N	80 47 W	72330 00
BATEY ANTONIA SEE ANTONIA	POLL	22 44 N	81 28 W	72330 00	BATEY EL CARMEN SEE EL CARMEN	POLL	22 53 N	81 00 W	72330 00
					BATEY EL COMETA SEE EL COMETA	LCTY	22 49 N	81 00 W	72330 00
BATEY ALMORA SEE ALMORA	POLL	22 48 N	81 13 W	72330 00	BATEY EL FELIZ SEE EL FELIZ	POLL	22 45 N	81 30 W	72330 00
BATEY BIRAN SEE BIRAN	POLL	22 33 N	75 55 W	72360 00					
BATEY BORRERO SEE BORRERO	LCTY	22 50 N	81 04 W	72330 00	BATEY ELIZALDE SEE ELIZALDE	POLL	22 43 N	81 12 W	72330 00
BATEY CAMACHO SEE CAMACHO	POLL	22 39 N	78 39 W	72360 00	BATEY EL MORITO SEE EL MORITO	LCTY	22 40 N	83 32 W	72310 00
BATEY CAMPO FLORIDO SEE	POLL	22 49 N	81 00 W	72330 00	BATEY EL NAME SEE EL NAME	LCTY	22 08 N	79 42 W	72360 00
CAMPO FLORIDO					BATEY EL PINON SEE EL PINON	POLL	22 53 N	80 55 W	72330 00
					BATEY EL ROSARIO SEE EL ROSARIO	POLL	22 43 N	81 02 W	72330 00
BATEY CARONERA SEE CARONERA	POLL	22 45 N	80 56 W	72330 00					
BATEY CHANO SEE CHANO	LCTY	22 57 N	81 04 W	72330 00	BATEY EL SORDO SEE EL SORDO NUEVO	POLL	22 54 N	80 52 W	72310 00
BATEY CHARO MONTE SEE	POLL	22 32 N	79 39 W	72340 00	BATEY ESPERANZA SEE ESPERANZA	LCTY	22 49 N	81 17 W	72330 00
CHARO MONTE					BATEY FELICIDAD SEE FELICIDAD	POLL	22 51 N	81 04 W	72330 00
BATEY CHICO SANTA ELVIRA SEE	LCTY	22 55 N	80 57 W	72330 00	BATEY FINCA SAN MIGUEL SEE	LCTY	22 50 N	81 17 W	72330 00
SANTA ELVIRA NUEVA					SAN MIGUEL	POLL	22 52 N	81 24 W	72330 00
BATEY COCOBILDO SEE DANIEL DEL	LCTY	22 35 N	81 38 W	72330 01	SABIELA SEE SABIELA	POLL	22 50 N	81 07 W	72330 00
BATEY CONCHITA SEE CONCHITA	POLL	22 47 N	81 16 W	72330 00	BATEY GARCIA SEE GARCIA	POLL	22 50 N	81 07 W	72330 00
BATEY CONSUELO	LCTY	22 38 N	81 13 W	72330 01	BATEY GERARDO SEE GERARDO	LCTY	22 58 N	79 39 W	72360 00
BATEY COVADONGA SEE COVADONGA	POLL	22 45 N	80 42 W	72330 00	BATEY GOMUTAS SEE GOMUTAS	POLL	22 51 N	80 55 W	72330 00
BATEY CUARO SEE CUARO	LCTY	22 36 N	79 40 W	72360 00					
BATEY DE CARQUEJAS SEE CARQUEJAS	POLL	22 49 N	83 37 W	72310 00					

BLANK PAGE

-CONTINUED-

GAZETTEER


CUBA

2

OF

14

F
S
T
C



MICROCOPY RESOLUTION TEST CHART
NATIONAL BUREAU OF STANDARDS-1963-A

XST HQ FORM 58 (13 FEB 80)

BATEY GONZALEZ SEE GONZALEZ	LCTV	22 30 N	82 52 W	72337 00	BATEY NAYOZ SEE NAYOZ	PPPL	22 39 N	81 49 W	72332 00
BATEY GONZALEZ SEE GONZALEZ	PPPL	22 48 N	81 25 W	72332 00	REYNA VIEJO SEE				
BATEY TOME SEE TOME	PPPL	22 48 N	81 44 W	72332 00	BATEY NEGRO EDWARDS	LCTV	22 12 N	81 33 W	72342 10
BATEY TUMUCACAS SEE TUMUCACAS	PPPL	22 47 N	81 48 W	72332 00	BATEY NEGRO EDWARDS	LCTV	22 12 N	81 33 W	72342 11
BATEY WATLEY SEE WATLEY	PPPL	22 48 N	81 41 W	72332 00	BATEY NUBOLA SEE NUBOLA	PPPL	22 57 N	82 42 W	72332 00
					BATEY NUEVO	PPPL	21 40 N	78 53 W	72332 00
BATEY JESUS MARIA SEE JESUS MARIA	PPPL	22 41 N	81 48 W	72332 00					
BATEY JICARITA SEE JICARITA	PPPL	22 47 N	81 28 W	72332 00	BATEY NUEVO SEE NUEVO	LCTV	22 21 N	81 59 W	72332 00
BATEY JINAGUAYARO SEE JINAGUAYARO	PPPL	22 32 N	79 33 W	72342 00	BATEY NUEVO	LCTV	22 33 N	81 21 W	72332 01
BATEY LA HABERONA SEE					BATEY NUEVO	PPPL	22 45 N	82 01 W	72332 01
LA HABERONA	PPPL	22 37 N	81 47 W	72332 00	BATEY NUEVO DE CARONERA SEE				
BATEY LA CRIMANA SEE LA CRIMANA	PPPL	22 33 N	81 43 W	72332 00	NEVA DE CARONERA	PPPL	22 50 N	81 55 W	72332 00
					BATEY OLANO SEE OLANO	PPPL	22 47 N	81 31 W	72332 00
BATEY LA CURVA SEE LA CURVA	LCTV	22 38 N	79 42 W	72342 00					
BATEY LA ELVIRA SEE LA ELVIRA	PPPL	22 33 N	81 51 W	72332 00	BATEY DIAMENZI SEE DIAMENZI	PPPL	22 55 N	81 05 W	72332 00
BATEY LA ESPERANZA SEE					BATEY PAREDES SEE PAREDES	PPPL	22 36 N	81 50 W	72332 00
LA ESPERANZA	LCTV	22 38 N	79 42 W	72342 00	BATEY PELADO SEE PELADO	PPPL	22 21 N	81 11 W	72342 00
BATEY LA ESPERANZA SEE					BATEY PENNSYLVANIA SEE PENNSYLVANIA	LCTV	21 14 N	77 45 W	72342 00
LA ESPERANZA	LCTV	22 44 N	81 00 W	72332 00	BATEY PIRON SEE PIRON	PPPL	22 58 N	81 59 W	72332 00
BATEY LA EUGENIA SEE LA EUGENIA	PPPL	22 53 N	81 06 W	72332 00					
					BATEY POGGIOTTI SEE POGGIOTTI	LCTV	22 36 N	81 24 W	72332 00
BATEY LA LATA SEE LA LATA	PPPL	22 49 N	81 01 W	72332 00	BATEY PUNTA DE PALMA SEE				
BATEY LA LIMA SEE LA LIMA	PPPL	22 52 N	81 59 W	72332 00	PUNTA DE PALMA	LCTV	22 20 N	83 31 W	72332 00
BATEY LA LUISA SEE LA LUISA	PPPL	22 38 N	81 37 W	72332 00	BATEY QUEMADO GRANDE SEE				
BATEY LA LUISA SEE LA LUISA	PPPL	22 48 N	81 20 W	72332 00	QUEMADO GRANDE	LCTV	22 29 N	81 04 W	72332 00
BATEY LA LUZ SEE LA LUZ	PPPL	22 47 N	81 40 W	72332 00	BATEY REGALITA SEE REGALITA	PPPL	22 45 N	81 02 W	72332 00
					BATEY RETANA SEE RETANA	PPPL	22 46 N	81 49 W	72332 00
BATEY LA MARIA SEE LA MARIA	LCTV	22 35 N	79 42 W	72342 00					
BATEY LA NORBERTA SEE LA NORBERTA	PPPL	22 47 N	81 35 W	72332 00	BATEY REYES SEE REYES	PPPL	22 53 N	81 03 W	72332 00
BATEY LA PALMA SEE LA PALMA	PPPL	22 38 N	79 50 W	72342 00	BATEY SAN CAJETANO SEE				
BATEY LA PAULA SEE LA PAULA	PPPL	22 49 N	81 07 W	72332 00	SAN CAJETANO	PPPL	22 52 N	81 55 W	72332 00
BATEY LA PAZ SEE LA PAZ	PPPL	22 44 N	81 59 W	72332 00	BATEY SAN FELIPE SEE SAN FELIPE	LCTV	22 57 N	81 44 W	72332 00
					SAN FRANCISCO SEE				
BATEY LA SABANA SEE LA SABANA	PPPL	22 36 N	79 44 W	72342 00	SAN FRANCISCO	PPPL	22 45 N	81 14 W	72332 00
BATEY LA SIERRA SEE LA SIERRA	PPPL	22 37 N	79 48 W	72022 00	BATEY SAN GREGORIO SEE				
BATEY LAS MARAVILLAS SEE					SAN GREGORIO	PPPL	22 38 N	81 25 W	72332 00
LAS MARAVILLAS	PPPL	22 39 N	81 58 W	72332 00					
BATEY LA VELETA SEE LA VELETA	PPPL	22 46 N	81 29 W	72332 00	BATEY SAN JOSE SEE SAN JOSE	PPPL	22 33 N	79 41 W	72342 00
BATEY LAZO	LCTV	22 50 N	79 54 W	72342 01	BATEY SAN JUAN SEE SAN JUAN	PPPL	22 45 N	81 03 W	72332 00
					BATEY SAN JUAN DE PERAZA SEE				
BATEY LEON SEE LEON	PPPL	22 49 N	81 59 W	72332 00	SAN JUAN DE PERAZA	PPPL	22 55 N	81 06 W	72332 00
BATEY LIBARDO SEE LIBARDO	PPPL	22 51 N	81 00 W	72332 00	BATEY SAN LORENZO SEE SAN LORENZO	PPPL	22 21 N	83 30 W	72312 00
BATEY MANUELITA SEE MANUELITA	PPPL	22 49 N	81 24 W	72332 00	BATEY SAN LUIS SEE SAN LUIS	PPPL	22 53 N	81 53 W	72332 00
BATEY MATA MUNDO SEE MATA MUNDO	LCTV	22 55 N	81 05 W	72332 00	BATEY SAN MIGUEL SEE SAN MIGUEL	PPPL	22 43 N	81 22 W	72332 00

NATE SAN RAFAEL SEE SAN RAFAEL	PPH	22 48 N	81 24 W	72397	00	NAVA	PPH	22 48 N	82 33 W	72327	01
NATE SANTA CRISTINA SEE SANTA CRISTINA	PPH	22 49 N	81 29 W	72397	00	NAVA MUNICIPAL DE	ADMO	22 48 N	82 33 W	72327	01
NATE SANTA CATALINA	PPH	22 49 N	81 29 W	72397	00	MUNICIPAL INSERRADA	CODE	22 48 N	82 33 W	72327	01
NATE SANTA CATALINA	PPH	22 49 N	81 29 W	72397	00	NAVO CHOCOMA	LCTH	22 37 N	77 31 W	72330	01
NATE SANTA ELENA SEE SANTA ELENA	LCTH	22 47 N	81 23 W	72392	00	NAVOJA	LCTH	21 54 N	80 14 W	72367	01
NATE SANTA ELENA	LCTH	22 47 N	81 23 W	72392	00						
NATE SANTA TERESA SEE SANTA TERESA	PPH	22 48 N	82 54 W	72393	00	NAVONIA SEE NAVONIA	LCTH	21 46 N	80 14 W	72367	00
NATE SANTA TERESA	PPH	22 48 N	82 54 W	72393	00	NAVONIA	LCTH	22 23 N	76 39 W	72360	01
						NAVONIA PUNTA	PT	20 09 N	81 56 W	72322	01
						NAVONIA	LCTH	22 23 N	84 31 W	72322	01
						NAVONIA	LCTH	22 02 N	79 31 W	72360	00
NATE SANTA TERESA SEE SANTA TERESA	LCTH	22 48 N	82 54 W	72393	00	NAVONIA	LCTH	20 27 N	76 39 W	72360	01
NATE SANTA TERESA	LCTH	22 48 N	82 54 W	72393	00	NAVONIA PUNTA	PT	20 09 N	81 56 W	72322	01
						NAVONIA RIO	STM	19 57 N	76 31 W	72360	01
						NAVONIA	PPH	20 23 N	76 39 W	72360	01
						NAVONIA	LCTH	19 57 N	76 31 W	72360	00
						NAVONIA	RSTR	20 07 N	75 53 W	72360	01
NATE S. EMILIO SEE SAN EMILIO	PPH	22 10 N	75 24 W	72360	00	NAVONIA	LCTH	20 27 N	76 39 W	72360	01
NATE SURIS SEE SURIS	PPH	22 49 N	81 08 W	72392	00	NAVONIA	PT	19 57 N	76 31 W	72360	01
NATE TEMPLARONA SEE TEMPLARONA	PPH	22 43 N	83 42 W	72392	00	NAVONIA	STM	19 57 N	76 31 W	72360	01
NATE TENAJA SEE TENAJA	PPH	22 48 N	81 57 W	72392	00	NAVONIA	PPH	20 23 N	76 39 W	72360	01
NATE TORRENTE SEE TORRENTE	PPH	22 49 N	81 31 W	72392	00	NAVONIA	LCTH	19 57 N	76 31 W	72360	00
						NAVONIA	RSTR	20 07 N	75 53 W	72360	01
NATE VIEJO SEE VIEJO	LCTH	22 32 N	81 32 W	72392	00	NAVONIA	LCTH	20 27 N	76 39 W	72360	01
NATE YANCE SEE YANCE	PPH	22 40 N	81 18 W	72392	00	NAVONIA	PT	19 57 N	76 31 W	72360	01
NATE ZONA SEE LA ZONA	PPH	22 48 N	81 09 W	72392	00	NAVONIA	STM	20 23 N	76 39 W	72360	01
NAVATA	PPH	23 24 N	82 23 W	72392	01	NAVONIA	PPH	20 23 N	76 39 W	72360	01
NAVATA	LCTH	20 36 N	76 41 W	72360	01	NAVONIA	LCTH	19 57 N	76 31 W	72360	00
						NAVONIA	RSTR	20 07 N	75 53 W	72360	01
NAVATA	LCTH	22 47 N	76 23 W	72360	01	NAVONIA	LCTH	20 27 N	76 39 W	72360	01
NAVATA	LCTH	20 36 N	76 41 W	72360	01	NAVONIA	PT	19 57 N	76 31 W	72360	01
NAVATA	LCTH	21 54 N	80 14 W	72367	01	NAVONIA	STM	20 23 N	76 39 W	72360	01
NAVATA	LCTH	22 49 N	82 54 W	72393	01	NAVONIA	PPH	20 23 N	76 39 W	72360	01
NAVATA	RSTR	20 07 N	75 53 W	72360	01	NAVONIA	LCTH	19 57 N	76 31 W	72360	00
						NAVONIA	RSTR	20 07 N	75 53 W	72360	01
NAVATA	RSTR	20 07 N	75 53 W	72360	01	NAVONIA	LCTH	20 27 N	76 39 W	72360	01
NAVATA	STM	21 24 N	77 22 W	72392	01	NAVONIA	PT	19 57 N	76 31 W	72360	01
NAVATA PUNTA	PPH	21 54 N	77 32 W	72392	01	NAVONIA	STM	20 23 N	76 39 W	72360	01
NAVATA PUNTO DE VISTA	PPH	21 54 N	77 32 W	72392	00	NAVONIA	PPH	20 23 N	76 39 W	72360	01
NAVATA PUNTA	PT	22 29 N	84 17 W	72317	01	NAVONIA	LCTH	19 57 N	76 31 W	72360	00
						NAVONIA	RSTR	20 07 N	75 53 W	72360	01
NAVILLON KADOBAR	LCTH	22 42 N	76 29 W	72360	01	NAVONIA	LCTH	20 27 N	76 39 W	72360	01
NAVILLON	LCTH	22 44 N	82 27 W	72320	01	NAVONIA	PT	19 57 N	76 31 W	72360	01

BAVATES RTO SEE BAVATES, RIO	STW	20 28 N	77 10 W	72360 00	BEJER	LCTV	22 59 N	82 59 W	72320 01
BAVATES	PNL	20 20 N	78 55 W	72367 01	BEJERANS	LCTV	22 56 N	82 52 W	72310 01
BAVATES SEE BAVATE	PNL	20 20 N	78 22 W	72360 00	BEJERANS RIO	STW	22 56 N	82 53 W	72310 01
BAVATES	STW	20 20 N	78 23 W	72360 01	BEJUAL	PNL	22 56 N	82 58 W	72320 01
BAVATES	LCTV	20 20 N	77 29 W	72360 01	BEJUAL	LCTV	22 15 N	83 38 W	72310 01
BAVATES, RIO	STW	20 28 N	77 10 W	72360 01	BEJUELA ARROYO	STW	22 55 N	83 31 W	72310 02
BAVATE SECC SEE BAVATE	PNL	20 28 N	78 55 W	72362 00	BEJUELA MUNICIPIO DE	ADPO	22 56 N	82 25 W	72320 01
BAVATEROS SEE BAVATEROS	PNL	22 18 N	83 45 W	72320 00	BEJUELO	PNL	22 26 N	79 45 W	72340 01
BAVON	STW	22 56 N	82 52 W	72320 02	BEJUELO	LCTV	22 15 N	83 47 W	72310 01
BAZAL	LCTV	22 47 N	82 14 W	72340 01	BEJUELO ARROYO	STW	22 28 N	78 31 W	72360 01
BAZAN	LCTV	20 56 N	77 29 W	72360 01	BEJUELO ARROYO	STW	21 01 N	77 26 W	72360 01
BAZAN	LCTV	21 55 N	78 15 W	72360 01	BEJUELO LOMA	ML	19 59 N	79 24 W	72360 01
BAZAN	LCTV	22 58 N	82 24 W	72320 01	BEJUELO RIO SEE BEJUELO ARROYO	STW	21 06 N	77 26 W	72360 00
BEATA	LCTV	23 17 N	79 24 W	72360 01	BEJUELO HILL SEE BEJUELO LOMA	ML	19 59 N	79 24 W	72360 00
BEATON	LCTV	20 29 N	78 31 W	72360 01	BEJUELOS RIO SEE BEJUELOS RIO	STW	22 41 N	83 31 W	72310 00
BEATRIZ	LCTV	22 40 N	83 36 W	72310 01	BEJUELOS RIO	STW	22 41 N	83 31 W	72310 01
BEATRIZ	LCTV	22 47 N	83 14 W	72340 01	BEJUELO	PNL	22 32 N	79 11 W	72360 01
BEATYIE SEE					BEJUELO	LCTV	21 53 N	77 17 W	72360 01
JUAN W. MARDUZO, FETTER,	STW	20 28 N	77 26 W	72360 00	BEJUELO	LCTV	22 38 N	83 52 W	72310 01
BEBE	PNL	20 17 N	79 44 W	72360 01	BEJUELO	STW	22 21 N	78 56 W	72360 01
BECCARA	LCTV	20 59 N	78 52 W	72360 01	BEJUELO ARROYO SEE				
BECCARA	LCTV	21 02 N	77 24 W	72360 01	BEJUELO, RIO	STW	20 26 N	77 17 W	72360 00
BECCARA	LCTV	21 25 N	77 21 W	72360 01	BEJUELO, PUNTA DE	STW	21 11 N	76 12 W	72360 01
BECCARA	LCTV	22 14 N	80 24 W	72360 01	BEJUELOS RIO	STW	22 04 N	77 17 W	72360 01
BECCARA	LCTV	22 14 N	80 14 W	72360 01	BEJUELO	LCTV	22 45 N	81 21 W	72360 01
BECCARA	LCTV	22 15 N	80 01 W	72360 01	BEJUELO DE LA HERRERA, PIEDRA LA	ML	22 26 N	79 58 W	72360 00
BECCARA	LCTV	22 48 N	82 32 W	72310 01	BELEN	LCTV	20 48 N	78 03 W	72360 01
BECCARA DOMINGUEZ	PNL	22 30 N	83 34 W	72310 01	BELEN	STW	21 20 N	77 43 W	72360 01
BECCARA Y SALAZAR	PNL	22 48 N	77 52 W	72360 01	BELEN, LA SIERRA DE	ADPO	22 47 N	83 10 W	72310 01
BECCARO	LCTV	22 22 N	80 04 W	72360 01	BELENCIA	LCTV	22 48 N	82 09 W	72320 01
BECCARO SEE BECCARA	LCTV	22 48 N	82 32 W	72320 00	BELENCIA SEE ANTONIO	PNL	22 19 N	82 33 W	72320 01
BECCOER	LCTV	22 17 N	80 24 W	72360 01	BELENCIA	LCTV	22 25 N	80 23 W	72360 01
BECONA	LCTV	22 42 N	80 24 W	72360 01	BELENCIA	LCTV	22 48 N	81 41 W	72360 01
BECONA	LCTV	22 57 N	81 50 W	72310 01	BELENCIA	LCTV	22 48 N	82 09 W	72320 01
BECONIA	LCTV	20 25 N	75 45 W	72360 01	BELENCIAO SEE ANTONIO	PNL	22 59 N	82 33 W	72320 00
BECHON	LCTV	23 07 N	81 55 W	72320 01	BELEN RAMOS	LCTV	22 48 N	83 22 W	72360 01
BEJA SEE BAJA	PNL	22 34 N	84 06 W	72310 00	BELEN VISO	LCTV	22 48 N	83 08 W	72310 01

VALERIA MONTE SEE ANICATORRA MONTE ET	20 44 N	75 33 W	72340 00	BELLA UNION	LCTV	22 27 N	81 28 W	72345 01	
VALERIA	LCTV	22 48 N	80 54 W	72350 01	BELLA UNION	LCTV	22 56 N	81 41 W	72350 01
VALERIA	PPCL	21 72 N	76 32 W	72360 01	BELLAVILLE SEE BELLEVILLE	LCTV	21 57 N	79 35 W	72360 00
VALERIA	LCTV	20 28 N	76 22 W	72360 01	BELLA VISTA	PPCL	22 42 N	80 22 W	72360 01
VALERIA	LCTV	22 28 N	78 49 W	72360 01	BELLA VISTA	PPCL	23 07 N	81 66 W	72360 01
VALLE	PPCL	19 57 N	77 34 W	72360 01	BELLA VISTA	LCTV	19 58 N	78 38 W	72360 01
VALLE	LCTV	19 55 N	77 38 W	72360 01	BELLA VISTA	LCTV	20 37 N	78 08 W	72360 01
VALLE PUNTO DE	LOWE	19 58 N	77 40 W	72360 01	BELLA VISTA	LCTV	21 22 N	78 01 W	72360 00
VALLE ARROYO	SW	22 25 N	78 38 W	72360 01	BELLA VISTA	LCTV	21 52 N	78 35 W	72360 01
VALLE SEE BELLE	PPCL	19 57 N	77 34 W	72360 01	BELLA VISTA	LCTV	22 48 N	82 31 W	72360 01
BELLA LOMA	SL	23 05 N	82 04 W	72370 01	BELLA VISTA	LCTV	22 55 N	82 15 W	72370 01
BELLADA ARROYO	SW	20 08 N	75 45 W	72360 01	BELLA VISTA	LCTV	23 05 N	81 36 W	72370 01
BELLADA RIO SEE BELLACA ARROYO	SW	20 08 N	75 45 W	72360 00	BELLA VISTA SEE EL CASARE	SWR	22 22 N	78 01 W	72360 00
BELLA LOMA	LCTV	22 41 N	80 21 W	72360 01	BELLAVISTA	PPCL	23 01 N	81 30 W	72360 01
BELLA LOMA	LCTV	20 17 N	75 45 W	72360 01	BELLAVISTA	PPCL	23 04 N	82 19 W	72370 01
BELLA FLOR	LCTV	22 01 N	78 07 W	72360 01	BELLAVISTA	LCTV	20 15 N	76 32 W	72360 02
BELLA LUISA	LCTV	22 40 N	81 06 W	72360 01	BELLAVISTA	LCTV	22 36 N	77 52 W	72360 01
BELLA LUISA	LCTV	22 49 N	80 31 W	72360 01	BELLAVISTA	SWR	21 06 N	76 07 W	72360 01
BELLA LUISA	LCTV	22 49 N	80 25 W	72360 01	BELLAVISTA	LCTV	21 52 N	78 36 W	72360 01
BELLA LOMA	LCTV	22 08 N	78 55 W	72360 01	BELLAZA	PPCL	20 10 N	76 39 W	72360 01
BELLA LUZ	LCTV	22 49 N	81 46 W	72370 01	BELLAZA	LCTV	22 04 N	81 45 W	72370 01
BELLA LUZ	LCTV	22 46 N	81 46 W	72370 01	BELLAZA	PPCL	21 05 N	77 05 W	72360 01
BELLA LUZ	LCTV	22 55 N	82 05 W	72370 01	BELLAZO	PPCL	21 51 N	78 52 W	72360 01
BELLARAZ	LCTV	21 49 N	78 49 W	72360 01	BELLAZO	LCTV	20 52 N	79 52 W	72360 01
BELLARAZ CUEVAS DE	CAVE	23 01 N	81 53 W	72360 01	BELLAZO	LCTV	23 00 N	81 56 W	72370 01
BELLA MARIA	PPCL	22 44 N	83 34 W	72370 01	BELLAZO	SWR	22 54 N	82 40 W	72370 01
BELLA MARIA	SW	20 17 N	75 34 W	72360 01	BELLAZO	PPCL	23 09 N	82 08 W	72370 00
BELLA MARTA	LCTV	22 49 N	80 10 W	72360 01	BELLAZO LOMA SEE BELLA LOMA	LCTV	20 09 N	76 31 W	72360 01
BELLAMITA	PPCL	20 11 N	78 04 W	72360 01	BELLO DESIERTO	LCTV	22 50 N	81 04 W	72360 01
BELLAMITA	LCTV	22 09 N	78 09 W	72360 01	BELLO EDUARDO	LCTV	22 42 N	82 02 W	72370 01
BELLANISTA SEE ARPOL	PPCL	23 05 N	82 22 W	72370 00	BELMONTE	PPCL	22 08 N	80 22 W	72360 01
BELLA PULMA	PPCL	19 56 N	76 40 W	72360 01	BELMONTE	LCTV	22 34 N	78 15 W	72360 01
BELLA UNION	PPCL	22 44 N	80 41 W	72360 01	BELCARIAN	LCTV	22 42 N	81 37 W	72360 01
BELLA UNION	PPCL	22 44 N	82 27 W	72370 01	BELONA	PPCL	20 11 N	75 28 W	72360 01
BELLA UNION	LCTV	21 42 N	78 51 W	72360 01	BELONIA RIO SEE SANTA RITA ARROYO SW	SW	22 10 N	75 28 W	72360 00
BELLA UNION	LCTV	22 21 N	78 30 W	72360 01	BELOT	PPCL	23 08 N	82 19 W	72370 01

REYES SEE REYES	LCF	22 48 N	80 55 W	72377 02	VERERIA	LCF	22 40 N	81 25 W	72360 01
REYES	PPH	22 37 N	78 22 W	72367 05	VERTELES SEE AVIETA	PPH	22 48 N	81 19 W	72360 02
REYES	LCF	22 01 N	78 35 W	72362 01	VERZUELA	LCF	22 28 W	80 56 W	72360 01
REYES	LCF	22 39 N	78 05 W	72362 75	VERZUELA	PPH	22 55 N	82 21 W	72377 01
REYES	LCF	22 55 N	82 32 W	72370 75	VERZUELA CAJES	SLAS	22 58 N	78 47 W	72370 01
REYERRE	PPH	22 38 N	82 25 W	72370 01	VERZUELA PASO	LONG	22 41 N	78 66 W	72370 01
REYERRE SEE CAVALLANCO	PPH	22 48 N	81 22 W	72362 00	VERZUELA	LCF	22 23 N	79 29 W	72360 01
REYERRE PASO DE LA	FORM	22 38 N	80 25 W	72362 01	VERZUELA	LCF	22 51 N	82 55 W	72362 01
REYERRE	PPH	22 25 N	81 47 W	72362 01	VERZUELA	PPH	22 28 N	80 58 W	72360 01
REYERRE	LCF	22 22 N	77 26 W	72360 01	VERZUELA	PPH	22 50 N	82 16 W	72367 01
REYERRE	PPH	22 47 N	78 55 W	72360 01	VERZUELA	PPH	22 48 N	81 37 W	72360 01
REYERRE	PPH	22 41 N	80 17 W	72360 01	VERZUELA	LCF	22 27 N	78 32 W	72360 01
REYERRE	LCF	22 50 N	80 59 W	72362 02	VERZUELA SEE LAS VERZUELAS	LCF	22 23 N	78 31 W	72360 00
REYERRE	LCF	22 52 N	80 25 W	72362 01	VERZUELA	LCF	21 27 N	77 52 W	72360 01
REYERRE	LCF	22 36 N	80 15 W	72360 01	VERZUELA	LCF	22 59 N	80 16 W	72360 01
REYERRE SEE BENEDICION	LCF	22 56 N	81 59 W	72362 00	VERZUELA	LCF	22 58 N	81 37 W	72360 01
REYERRE ARROYO	FORM	22 58 N	79 21 W	72360 01	VERZUELA SEE EL COMINO	PPH	22 27 N	81 57 W	72360 01
REYERRE	PPH	22 45 N	82 29 W	72362 01	VERZUELA ARROYO	FORM	22 26 N	78 55 W	72360 01
REYERRE SEE APARTAMENTO REYERRE	LCF	22 20 N	78 25 W	72360 00	VERZUELA SEE LAS VERZUELAS	LCF	22 23 N	78 31 W	72360 00
REYERRE	LCF	22 48 N	78 25 W	72360 01	VERZUELA ARROYO	FORM	22 42 N	82 58 W	72360 01
REYERRE	LCF	21 53 N	77 55 W	72360 01	VERZUELA ARROYO	FORM	22 56 N	81 11 W	72362 01
REYERRE	LCF	21 53 N	77 25 W	72360 01	VERZUELA ARROYO	FORM	22 29 N	81 48 W	72360 01
REYERRE	LCF	22 43 N	82 23 W	72362 01	VERZUELA CANAL	FORM	22 42 N	81 03 W	72360 01
REYERRE	LCF	22 54 N	82 37 W	72362 01	VERZUELA SEE TREMOLEDA	FORM	22 28 N	81 57 W	72360 00
REYERRE	LCF	22 07 N	82 35 W	72362 75	VERZUELA LOMA	BT	22 11 N	78 19 W	72360 01
REYERRE CAYETA, APARTAMENTO	FORM	22 32 N	80 21 W	72360 01	VERZUELA DE LA YUMA	LCF	22 20 N	77 42 W	72360 01
REYERRE SEE SAN BENITO	PPH	22 32 N	78 48 W	72360 00	VERZUELA SUAREZ	LCF	22 59 N	77 18 W	72360 01
REYERRE	PPH	22 36 N	78 55 W	72360 01	VERZUELA SEE BERNAL SIETE	PPH	22 50 N	79 05 W	72360 00
REYERRE	PPH	22 59 N	84 09 W	72362 01	VERZUELA	LCF	22 50 N	78 56 W	72360 01
REYERRE	LCF	22 48 N	81 23 W	72362 01	VERZUELA, DESEMBARCADERO DE SEE	LONG	22 49 N	79 50 W	72360 00
REYERRE JARRETA GENERAL	LCF	22 17 N	78 38 W	72360 04	VERZUELA COMPANIA CUBANA SEE BERNAL	LCF	22 50 N	79 06 W	72360 00
REYERRE	LCF	22 42 N	82 43 W	72360 01	VERZUELA SIETE	PPH	22 50 N	79 05 W	72360 00
REYERRE PEREZ	LCF	22 11 N	78 25 W	72360 01	VERZUELA	PPH	22 51 N	79 05 W	72360 00
REYERRE	LCF	22 53 N	83 29 W	72362 01	VERZUELA SEE BERNAL SIETE	PPH	22 53 N	79 05 W	72360 00
REYERRE SEE REYERRE	LCF	22 46 N	82 31 W	72362 00	VERZUELA	LCF	22 54 N	82 32 W	72362 01
REYERRE	LCF	22 44 N	82 11 W	72362 01	VERZUELA CLIFF SEE	CLF	22 11 N	81 53 W	72360 00
					BERNARDINO PENAS DE				

RIAJACAS	LCTV	22 55 N	82 20 W	72320 01	RIJALA RIO	STW	22 37 N	83 25 W	72310 01
RIAJACAS ARROYO SEE					RIJALA RIO LA SEE LA RIJALA RIO	STW	22 47 N	81 44 W	72300 00
RIAJACAS ARROYO LAS	STW	22 47 N	83 53 W	72310 01	RIJALITO	LCTV	21 55 N	79 50 W	72360 01
RIAJACAS ARROYO	STW	22 51 N	81 19 W	72330 01	RIJALITO ARROYO	STW	21 55 N	79 48 W	72360 01
RIAJACAS ARROYO	STW	20 08 N	77 10 W	72340 01	RIJARD	PPLL	22 02 N	79 21 W	72360 01
RIAJACAS ARROYO	STW	22 35 N	80 04 W	72340 01					
RIAJACAS ARROYO	STW	22 52 N	80 04 W	72340 01	RIJARD	LCTV	21 21 N	77 44 W	72340 01
RIAJACAS ENSENADA DE SEE					RIJARD	LCTV	21 55 N	79 48 W	72340 01
RIAJACAS ENSENADA DE	NAV	22 53 N	84 13 W	72310 00	RIJARD	LCTV	22 04 N	79 19 W	72340 01
RIAJACAS GORDAS	PPLL	22 29 N	79 47 W	72340 01	RIJAGUAL	PPLL	20 14 N	76 15 W	72340 01
RIAJACAS GORDAS	LCTV	22 24 N	79 35 W	72340 01	RIJALVERDE ARROYO SEE				
RIANCO RIO SEE CUCANAPA, RIN	STW	22 49 N	83 35 W	72331 00	RIJALVERDE RIO	STW	20 04 N	77 17 W	72340 00
RIARCA PUNTA SEE RIARCA PUNTA	PT	21 47 N	77 34 W	72350 00	RIJALERO SEE RIJALERO	LCTV	21 21 N	77 44 W	72340 00
RIAS, PUNTA DE LOS SEE					RIJALERO ARROYO	STW	24 52 N	77 13 W	72340 01
DOS RAMBLAS PUNTA	PT	20 44 N	75 28 W	72340 00	RIJALERO RIO NCE RIJALERO ARROYO	STW	20 52 N	77 13 W	72340 00
RIBANAS, SIERRA DE	MULLS	22 54 N	80 52 W	72330 01	RIJARU	PPLL	22 54 N	75 54 W	72340 01
RIBAR	LCTV	22 54 N	82 22 W	72320 01	RIJARU	LCTV	20 43 N	75 55 W	72340 01
RIEIJAGUA LOMA	MULL	21 43 N	82 44 W	72321 01					
					RIJARU RIO	STW	22 47 N	75 48 W	72340 01
RIEIJAGUA PLAYA	BCW	21 53 N	82 44 W	72320 01	RIJALC	LCTV	22 14 N	80 18 W	72340 01
RIEIJAGUA PLAYA SEE					RIJAL	LCTV	22 45 N	81 34 W	72340 01
PLANENCOS PLAYA DE	BCW	21 54 N	82 45 W	72320 00	RIJALON SEE RIJALON	LCTV	22 04 N	75 20 W	72340 00
RIEIJAGUA PUNTA DE LA	PT	21 54 N	82 45 W	72320 01	RIJALON SEE RIJALON	PPLL	23 05 N	82 28 W	72320 00
RIECHO	RSTP	22 54 N	81 51 W	72320 00					
RIECONIA ARROYO	STW	21 49 N	79 59 W	72340 01	RIJALON, PLAYA DEL	BCW	23 06 N	82 28 W	72320 00
					RIO	PPLL	20 28 N	75 59 W	72340 01
RIECHO	LCTV	21 01 N	81 13 W	72330 01	RIO RIO	STW	22 29 N	74 27 W	72340 01
RIECHO DE JOAQUIN Y REGINA RILL	PT	22 01 N	76 50 W	72330 01	RIO ARAJO	EST	20 29 N	74 00 W	72340 01
RIECHO	LCTV	22 19 N	80 41 W	72340 01	RIO ARRIBA	EST	20 32 N	74 01 W	72340 01
RIECHO SEE VIDOT	PPLL	22 17 N	77 49 W	72340 00					
RIECHO RIO	STW	21 28 N	77 14 W	72330 01	RIO ARRIBA, HACIENDA SEE				
					RIO ARRIBA	EST	22 32 N	74 01 W	72340 00
RIEN APARECIDA	LCTV	22 57 N	82 14 W	72320 01	RIO OJAY	LCTV	20 51 N	74 00 W	72340 01
RIENES LUZ	RSTP	21 55 N	76 11 W	72340 01	RIETA	LCTV	21 07 N	74 48 W	72340 01
RIENENICA	PPLL	21 40 N	76 57 W	72340 01	RIEYASA CIENAGA DEL	MBSW	23 05 N	81 02 W	72340 01
RIENENICA	LCTV	21 45 N	76 48 W	72340 01	RIEYASA SEE RIYASA	PPLL	20 33 N	75 55 W	72340 00
RIENENICO	PPLL	21 40 N	76 53 W	72340 00					
RIEYASA	LCTV	22 51 N	82 01 W	72320 01	RIYASA SEE RIYASA	PPLL	20 51 N	77 11 W	72340 00
RIEYASA ARROYO LA SEE	RSTP	21 19 N	77 00 W	72340 01	RIYASA SEE RIYASA	PPLL	20 48 N	77 12 W	72340 00
LA RIJAL ARROYO	STW	22 50 N	81 41 W	72330 00	RIYASA SEE RIYASA	PPLL	21 51 N	75 49 W	72340 00
					RIYASA SEE RIYASA	LCTV	23 05 N	81 15 W	72330 00
					RIYASA RAMIA SEE				
					RIYASA, ENSENADA DE	NAV	22 38 N	77 15 W	72340 00

VIRAMA, ENSENADA DE SEE				BLANCA, PUNTA	PT	22 32 N	79 28 W	72360 01
VIRAMA, ENSENADA DE	NAV	20 39 N	77 15 W	BLANCA, PUNTA	PT	21 07 N	82 20 W	72320 09
VIRAMA, ESTERO SEE VIRAMA, ESTERO	CRUT	22 18 N	77 13 W	BLANCA, TANJA	OTCH	22 41 N	82 19 W	72320 01
VIRAMA, LOMA SEE VIRAMA, LOMA	HLL	21 52 N	79 49 W	BLANCA, ALPORA	LCTY	22 55 N	82 24 W	72320 02
VIRAMA, PUNTA SEE VIRAMA, PUNTA	PT	22 39 N	77 16 W	BLANCA, ENNA	LCTY	20 57 N	77 12 W	72360 01
VIRAMA, RIO SEE VIRAMA, ESTERO	CRUT	20 39 N	77 13 W					
				BLANCA, NIEVES	PPLL	22 36 N	83 28 W	72310 01
VIRAMA, RIO SEE VIRAMA, RIO	STM	20 41 N	77 11 W	BLANCA, OFELIA	LCTY	22 39 N	76 51 W	72360 01
VIRAN	PPLL	22 33 N	75 37 W	BLANCA, ROSA SEE SANTA MARIA	PPLL	22 24 N	83 29 W	72310 00
VIRAN	LCTY	20 37 N	75 52 W	BLANCA, ROSA	LCTY	20 07 N	77 27 W	72360 01
VIRAN	ESTP	20 23 N	75 53 W	BLANCAS, RIO SEE				
VIRANA, RIO	STM	20 33 N	75 54 W	AGUAS BLANCAS, ARROYO	STW	20 39 N	77 01 W	72360 00
VIRAN NUMERO CINCO	ESTP	20 36 N	75 53 W	BLANCO	PPLL	19 59 N	75 52 W	72360 01
VIRAN NUMERO CUATRO	ESTP	20 37 N	75 55 W	BLANCO	LCTY	20 08 N	75 13 W	72360 01
VIRAN NUMERO DOS	ESTP	20 38 N	75 55 W	BLANCO	LCTY	20 32 N	75 37 W	72360 01
VIRAN NUMERO SEIS	ESTP	20 35 N	75 55 W	BLANCO	LCTY	21 58 N	78 56 W	72350 01
VIRAN NUMERO SIETE	ESTP	20 36 N	75 56 W	BLANCO	LCTY	22 52 N	82 42 W	72310 01
VIRAN NUMERO TRES	ESTP	20 37 N	75 55 W	BLANCO SEE SILVA	ESTP	20 32 N	75 57 W	72360 00
VIRAN NUMERO UNO	ESTP	20 36 N	75 54 W	BLANCO, ARROYO	STW	19 55 N	75 20 W	72360 01
VIRAN NUMERO 1 SEE				BLANCO, ARROYO	STM	20 13 N	75 19 W	72360 01
VIRAN NUMERO 2 SEE	ESTP	20 38 N	75 56 W	BLANCO, ARROYO SEE				
VIRAN NUMERO 3 SEE	ESTP	20 36 N	75 55 W	SAN FRANCISCO, ARROYO	STM	20 17 N	76 00 W	72360 00
VIRAN NUMERO 5 SEE				BLANCO, ARROYO	STM	20 25 N	75 16 W	72360 01
VIRAN NUMERO TRES	ESTP	20 37 N	75 55 W					
				BLANCO, ARROYO SEE				
VIRAN NUMERO 4 SEE				LA CARIDAD, ARROYO	STM	20 32 N	75 12 W	72360 00
VIRAN NUMERO CUATRO	ESTP	20 37 N	75 55 W	BLANCO, ARROYO	STM	20 43 N	76 28 W	72360 01
VIRAN NUMERO 5 SEE				BLANCO, ARROYO	STM	22 21 N	76 54 W	72360 01
VIRAN NUMERO CINCO	ESTP	20 36 N	75 54 W	BLANCO, ARROYO	STW	20 08 N	75 48 W	72360 01
VIRAN NUMERO 6 SEE				BLANCO, ARROYO	STW	20 12 N	75 45 W	72360 01
VIRAN NUMERO 6 SEE	ESTP	20 35 N	75 55 W					
VIRAN NUMERO 7 SEE	ESTP	20 36 N	75 56 W	BLANCO, ARROYO	STW	20 16 N	76 28 W	72360 01
VIRAN NUMERO SIETE	LCTY	22 52 N	82 37 W	BLANCO, ARROYO	STW	20 20 N	76 12 W	72360 01
BLIVETE				BLANCO, ARROYO	STW	20 21 N	76 37 W	72360 01
				BLANCO, ARROYO	STW	20 25 N	76 03 W	72360 01
				BLANCO, ARROYO	STW	20 41 N	75 35 W	72360 01
BIZARRON	PPLL	22 48 N	82 52 W	BLANCO, ARROYO	STW	22 41 N	80 07 W	72360 01
BLAIN	LCTY	22 47 N	82 56 W	BLANCO, ARROYO	STW	20 30 N	77 48 W	72350 01
BLANCA	LCTY	22 46 N	82 20 W	BLANCO, ARROYO	STW	21 37 N	78 07 W	72350 01
BLANCA, LOMA	HLL	20 33 N	75 19 W	BLANCO, ARROYO	STW	20 03 N	79 05 W	72350 01
BLANCA, PUNTA	PT	21 17 N	78 37 W	BLANCO, ARROYO	STW	22 12 N	79 31 W	72360 01
BLANCA, PUNTA	PT	22 18 N	78 39 W					

BLANCO CAÑO	15L	21 56 N	77 16 W	72160 01	BLANQUILLO	LCTV	20 16 N	76 28 W	72160 01
BLANCO CAÑO	15L	21 28 N	77 15 W	72160 01	BLANQUILLALES	LCTV	22 55 N	82 58 W	72160 01
BLANCO CAÑO	15L	21 28 N	77 57 W	72160 03	BLANQUITA	PHLL	22 55 N	78 63 W	72160 02
BLANCO CAÑO SEE					BLANQUITA	LCTV	22 33 N	78 58 W	72160 01
BLANCO DE CASILLAS CAÑO	15L	21 56 N	78 55 W	72160 00	BLANQUITA	LCTV	22 41 N	78 52 W	72160 01
BLANCO CAÑO SEE	15L	22 55 N	83 21 W	72160 00					
BLANCO CAÑO	15L	22 55 N	83 27 W	72160 03	BLANQUITA	LCTV	22 59 N	82 56 W	72160 01
BLANCO CAÑO	15L	21 15 N	81 45 W	72160 01	BLANQUITO	PHLL	21 56 N	76 22 W	72160 01
BLANCO CAÑO SEE	15L	21 15 N	81 01 W	72160 02	BLANQUITO	LCTV	20 46 N	77 05 W	72160 00
BLANCO CAÑO	15L	22 34 N	86 31 W	72160 02	BLANQUITAL	PHL	20 21 N	77 06 W	72160 01
BLANCO CAÑO	8Y	21 59 N	80 14 W	72160 01	BLANQUITAL	PHLL	20 27 N	76 47 W	72160 01
BLANCO PUNTA	8Y	22 50 N	83 34 W	72160 03	BLANQUITAL	PHLL	21 52 N	77 18 W	72160 01
BLANCO RIO	57W	22 49 N	83 57 W	72160 03	BLANQUITAL	PHLL	21 53 N	78 12 W	72160 01
BLANCO RIO	57W	21 24 N	78 54 W	72160 02	BLANQUITAL	PHL	21 54 N	76 18 W	72160 03
BLANCO RIO	57W	21 25 N	77 49 W	72160 01	BLANQUITAL	PHLL	21 49 N	78 28 W	72160 01
BLANCO RIO	57W	22 45 N	80 10 W	72160 01	BLANQUITAL SEE	PHLL	21 56 N	78 14 W	72160 00
					BLANQUITAL	PHLL	23 04 N	79 51 W	72160 01
BLANCO RIO	57W	21 24 N	82 40 W	72160 03	BLANQUITAL	PHLL	22 25 N	83 37 W	72160 01
BLANCO VALLE	94L	22 04 N	78 48 W	72160 00	BLANQUITAL	PHLL	22 28 N	78 45 W	72160 01
BLANCO ALPORA SEE	LCTV	22 55 N	82 28 W	72160 00	BLANQUITAL	PHLL	23 23 N	82 15 W	72160 01
BLANCO CAÑO SEE	15L	20 28 N	77 57 W	72160 00	BLANQUITAL	LCTV	22 04 N	78 53 W	72160 01
BLANCO COMBOS	85TP	21 31 N	76 01 W	72160 00					
					BLANQUITAL	LCTV	22 24 N	81 09 W	72160 01
BLANCO DE CASILLAS CAÑO	15L	21 56 N	78 55 W	72160 04	BLANQUITAL SEE	LCTV	22 27 N	81 00 W	72160 00
BLANCO DEL SUR CAÑO	15L	22 12 N	81 14 W	72160 01	BLANQUITAL	LCTV	22 39 N	80 20 W	72160 01
BLANCO DE TUNASA CAÑO SEE					BLANQUITAL ARROYO	57W	21 55 N	77 38 W	72160 01
BLANCO DE ZAZA CAÑO	15L	21 36 N	79 36 W	72160 00	BLANQUITAL CAÑO	15L	23 09 N	80 25 W	72160 01
BLANCO DE ZAZA CAÑO	15L	21 36 N	78 36 W	72160 01					
BLANCO LUDBENTE	LCTV	22 31 N	79 08 W	72160 01					
BLANCO NUMERO CUATRO	85TP	20 55 N	75 55 W	72160 01	BLANQUITAL ENSENADA	COVE	22 59 N	82 46 W	72160 01
BLANCO NUMERO DOS	85TP	20 32 N	76 54 W	72160 01	BLANQUITAL LAGUNA	PNO	22 03 N	84 14 W	72160 01
					BLANQUITAL LAGUNA	PNO	22 17 N	80 54 W	72160 01
BLANCO NUMERO UNO	85TP	20 55 N	75 54 W	72160 01	BLANQUITAL PUNTA	PT	23 09 N	80 27 W	72160 01
BLANCO NUMERO UNO	85TP	20 55 N	75 54 W	72160 00	BLANQUITAL REALINCO	AREA	21 20 N	77 39 W	72160 01
BLANCO NUMERO UNO	85TP	20 55 N	75 54 W	72160 00					
BLANCO NUMERO DOS	85TP	20 32 N	75 54 W	72160 00	BLANQUITALAC SEE	PHLL	22 35 N	83 25 W	72160 00
					BLANQUITALES	PHLL	22 55 N	83 25 W	72160 01
					BLANQUITALES	LCTV	22 02 N	84 14 W	72160 01
					BLANQUITALES	LCTV	22 27 N	81 00 W	72160 01
					BLANQUITAR SEE	PHLL	20 27 N	76 47 W	72160 00
BLANCO NUMERO UNO	85TP	20 32 N	75 54 W	72160 00					
BLANCO NUMERO CUATRO	85TP	20 32 N	75 54 W	72160 00					
BLANCO CAÑOS	15L	23 83 N	91 01 W	72160 01	BLANQUITAR SEE	PHLL	21 02 N	77 18 W	72160 00
BLANQUILLA ENSENADA LA	8AY	22 28 N	84 17 W	72160 01					

BLANDUZZER	PRC	21 24 N	74 39 W	72360 01	BOCA CHICA	LCTV	21 43 N	74 11 W	72360 01
BLANDUZZER SEE BLANDUZZAL	PRC	21 24 N	74 34 W	72360 00	BOCA CHICA, CAÑO	ISL	22 37 S	74 19 W	72360 01
BLANDUZZAR	PRCL	21 34 N	74 34 W	72360 01	BOCA CHICA, ENSENADA	CHM	22 37 N	74 19 W	72360 01
BLANDUZZAR	PRCL	22 37 N	74 38 W	72360 01	BOCA CHICA, ENSENADA	CHM	21 36 N	74 19 W	72360 01
BLANDUZZAR SEE BLANDUZZALES	PRCL	22 35 N	83 25 W	72310 00	BOCA CHICA, ESTRECHO	SEE			
					BOCA CHICA, ENSENADA	CHM	22 37 N	74 19 W	72360 00
BLANDUZZAR	LCTV	22 15 N	87 23 W	72360 01	BOCA CIEGA	PRC	23 17 N	82 17 W	72360 01
BLANDUZZAR	LCTV	22 21 N	87 17 W	72360 01	BOCA CIEGA SEE SAN JOSE	LCTV	22 37 N	80 45 W	72360 00
BLANDUZZAR	LCTV	22 21 N	87 22 W	72360 01	BOCA CIEGA, ENSENADA	SM	23 01 N	82 49 W	72360 01
BLANDUZZAR	LCTV	22 22 N	87 12 W	72360 01	BOCA CIEGA, PLAYA	SM	23 02 N	82 49 W	72360 00
BLANDUZZAR	LCTV	22 24 N	78 46 W	72360 01	BOCA CIEGA, RIO	SEE			
					STAND. RIO	SM	23 01 N	82 50 W	72360 00
BLANDUZZAR	LCTV	22 32 N	78 34 W	72360 01	BOCA CERRALES	PRCL	22 37 N	74 26 W	72360 01
BLANDUZZAR	LCTV	22 33 N	80 28 W	72360 01	BOCA CUEVA	LCTV	20 19 N	75 36 W	72360 01
BLANDUZZAR	LCTV	22 34 N	79 53 W	72360 01	BOCA DE ALONSO CAYOS	SEE			
BLANDUZZAR ARROYO	SM	22 45 N	81 20 W	72360 01	BOCAS DE ALONSO CAYOS	ISLS	21 41 N	82 28 W	72360 00
BLANDUZZALES SEE BLANDUZZALES	LCTV	22 02 N	74 34 W	72310 00	BOCA DE CIEGO	SEE			
					SAN JOSE	LCTV	22 37 N	80 45 W	72360 00
BLANDUZZAR SEE BLANDUZZAR	LCTV	22 37 N	87 24 W	72360 00	BOCA DE GALATRE	PRCL	22 31 N	83 54 W	72360 01
BLAY	PRC	21 28 N	74 07 W	72360 01	BOCA DE GUANARO	SEE			
BLAZA ZANJA DE	CHM	22 41 N	82 52 W	72360 01	BOCA DE HARACA	LCTV	22 03 N	74 48 W	72360 01
BLAZ GONZALES	PRCL	20 48 N	77 53 W	72360 01	BOCA DE JARUJO	PRC	21 11 N	82 01 W	72360 01
BLAZA	LCTV	22 11 N	74 15 W	72360 01	BOCA DEL CIEGO	SEE			
					SAN JOSE	LCTV	22 37 N	80 45 W	72360 00
BLAZA	LCTV	22 15 N	83 44 W	72360 01	BOCA DEL CONDE	LCTV	22 43 N	82 31 W	72360 01
BLIND BEACH	CHM	19 54 N	75 79 W	72360 01	BOCA DEL CONDE	PRC	22 43 N	82 31 W	72360 01
BLONDIN	LCTV	22 53 N	81 48 W	72360 01	BOCA DEL RIO, PUNTA	SEE			
BLON	LCTV	22 34 N	83 16 W	72360 01	BOCA RÍO, PUNTA	PT	20 42 N	75 28 W	72360 00
BLUE BEACH	CHM	19 54 N	75 78 W	72360 01	BOCA DE MANTUA, ESTERCO	CHM	22 15 N	84 25 W	72360 01
					BOCA DE MANTA	LCTV	20 07 N	74 46 W	72360 01
BOADA	PRCL	20 19 N	74 18 W	72360 01	BOCA DE NABA	PRCL	21 56 N	78 23 W	72360 01
BOADILLA	LCTV	22 08 N	78 58 W	72360 01	BOCA DE NABA	LCTV	21 57 N	78 23 W	72360 01
BOBO ARROYO DEL	SM	21 56 N	82 53 W	72360 01	BOCA DE NABA	LCTV	21 01 N	78 03 W	72360 01
BOCA PUNTA DEL	PT	21 56 N	82 52 W	72360 01	BOCA DE ORC	LCTV	20 08 N	74 35 W	72360 01
BOCA SEE BOCA DE POMBRO	LCTV	21 55 N	78 21 W	72360 00	BOCA DE POMBRO	PRCL	21 56 N	78 21 W	72360 01
					BOCA DE POMBRO	LCTV	21 55 N	78 21 W	72360 01
BOCA	LCTV	22 34 N	78 32 W	72360 01	BOCA DE QUIBEJAN	PRCL	20 21 N	74 38 W	72360 01
BOCA SEE LA BOCA	LCTV	23 01 N	82 45 W	72360 00	BOCA DE RÍO, PLAYA	CHM	21 11 N	74 32 W	72360 01
BOCA, CAÑO DE LA	ISL	21 37 N	79 31 W	72360 01	BOCA DE TAMARO	PRCL	20 43 N	75 19 W	72360 01
BOCA, PLAYA LA	CHM	21 36 N	77 05 W	72360 01	BOCA EL DEJAO	LCTV	21 17 N	74 56 W	72360 01
BOCA, PUNTA	PT	22 01 N	84 19 W	72360 01	BOCA SALATRE	SEE			
					BOCA DE GALATRE	PRCL	22 11 N	83 54 W	72360 00
BOCA, PUNTA LA	PT	21 16 N	74 32 W	72360 02	BOCA GRANDE, ENSENADA	CHM	21 37 N	74 42 W	72360 01

ROCA GRANDE ESTERO DE SAN	CTY	21 15 N	78 41 W	72360 00	ROSELLA PLATA	ACH	22 24 N	79 17 W	72360 01
ROCA GRANDE ENSENADA	LCTY	21 14 N	78 41 W	72360 00	ROSEDES SEE MASACITON	LCTY	22 30 N	77 00 W	72360 00
ROCAJUE SEE ROSESTON	LCTY	22 47 N	82 12 W	72320 01	ROSEIER	LCTY	22 38 N	82 49 W	72320 01
ROCALANDEO	LCTY	22 57 N	82 12 W	72320 01	ROSHI KIJJO	LCTY	21 27 N	78 20 W	72360 01
ROCALANDEO	LCTY	22 57 N	82 12 W	72320 01	ROLANO	LCTY	22 20 N	80 48 W	72360 01
ROCA LAS MINAS	PILL	22 31 N	78 55 W	72360 01					
ROCANAZI	LCTY	22 24 N	79 43 W	72360 01	ROLANOS	PILL	21 01 N	81 51 W	72320 01
ROCA ROTREDO	PILL	21 15 N	78 22 W	72360 01	ROLANOS	LCTY	22 53 N	81 46 W	72320 01
ROCA ROTREDO	LCTY	21 16 N	78 19 W	72360 01	ROLANOS	LCTY	23 24 N	80 48 W	72320 01
ROCA RAVEL	LCTY	22 37 N	78 56 W	72360 01	ROLANOS	LCTY	21 06 N	81 50 W	72320 01
ROCA RAVEL	LCTY	22 31 N	80 21 W	72360 01	ROLANOS GRANDE	LCTY	22 59 N	81 47 W	72360 01
ROCA RICO PUNTA	PI	22 42 N	78 28 W	72360 01	ROLAS BOCA DE LAS	CHFL	22 53 N	77 39 W	72360 01
ROCAS SEE LAS ROCAS	PILL	21 04 N	78 16 W	72360 00	ROLEIVA	LCTY	21 10 N	77 48 W	72360 01
ROCAS	LCTY	20 34 N	78 44 W	72360 01	ROLEIVA CENTRAL	CTL	22 01 N	78 20 W	72360 04
ROCAS	LCTY	20 51 N	78 53 W	72360 01	ROLES	LCTY	21 08 N	81 47 W	72360 01
ROCAS	LCTY	22 16 N	78 55 W	72360 01	ROLOSTRINGO ESTERO SEE				
					ROLOSTRINGO ESTERO	CHMT	21 43 N	79 45 W	72360 00
ROCALA ARROYO DOS SAN					ROLOSTRON	PILL	21 53 N	84 50 W	72320 01
DOS ROCAS ARROYO	SINI	22 10 N	82 34 W	72360 00	ROLOSTRON	LCTY	22 13 N	84 02 W	72320 01
ROCALA PAGO DE LAS	FORD	22 02 N	80 24 W	72360 01	ROLOSTRON	PILL	22 46 N	81 27 W	72320 01
ROCALA DE ALONSO CARLOS	ISLS	21 41 N	82 18 W	72320 02	ROLOSTRON ENSEADA	RAY	21 56 N	84 50 W	72320 01
ROCALA DE ALONSO CARLOS SEE					ROLOSTRON MUNICIPAL DE	ADMO	22 46 N	81 27 W	72320 01
DOS CALAS DE ALONSO CARLOS	ISLS	21 41 N	82 18 W	72320 02					
ROCA TINDO	LCTY	22 08 N	78 55 W	72360 01					
ROCA TINDO RIO	STM	22 08 N	78 55 W	72360 01	ROLA, PASA	FORD	22 34 N	83 20 W	72360 01
ROCAF	LCTY	22 14 N	80 12 W	72360 01	ROLA, PAGO DE LA	FORD	22 34 N	83 19 W	72360 01
ROCAFINGO SEE SAN JOSE	LCTY	22 54 N	82 25 W	72320 00	ROLA	PILL	20 18 N	74 24 W	72360 01
ROCALANCO	LCTY	21 58 N	78 57 W	72360 01	ROLA	PILL	20 18 N	74 25 W	72360 02
ROCU	LCTY	22 55 N	82 54 W	72320 01	ROLA, PAMPA DE	ESTY	22 19 N	74 24 W	72360 01
ROD	LCTY	22 36 N	83 27 W	72320 01	ROLA, PUERTO DE SEE ROLA, DAMIA DE ESTY		20 19 N	74 24 W	72360 00
RODEGA	LCTY	22 41 N	82 34 W	72320 01	ROLA, RIO SEE ROLA, RIO	STM	20 19 N	74 24 W	72360 00
RODEGA AZOPARTECO	PILL	22 44 N	82 14 W	72320 01	ROLA, SURSINERO DE SAN				
RODEGA CAJMAN	PILL	22 44 N	82 15 W	72320 01	ROLA, TAMIA DE	ESTY	20 19 N	74 24 W	72360 00
RODEGA CHARAFINA	PILL	22 44 N	82 27 W	72320 01	ROLA, TUNO DE	PILL	22 19 N	81 44 W	72320 01
					ROLA, CANAL DE	CHNH	22 56 N	82 15 W	72360 01
RODEGA DEL SORFARO	LCTY	22 48 N	81 41 W	72320 01	RODGA	LCTY	20 09 N	76 30 W	72360 01
RODEGA EL RAYO	PILL	22 56 N	82 18 W	72320 01	RODON NORTE	PILL	20 13 N	76 30 W	72360 01
RODEGA LA MONTANESA	LCTY	22 44 N	82 27 W	72320 01	RODON SUR, MATIENZA	ESTY	20 09 N	76 28 W	72360 01
RODEGA LEAL	LCTY	22 45 N	82 29 W	72320 01	RODOWA	LCTY	22 25 N	79 55 W	72360 01
RODILL	EST	22 22 N	79 14 W	72360 01	RODOWA, LOMA	HLL	22 29 N	79 51 W	72360 01
					RODOWA	LCTY	20 57 N	74 17 W	72360 01

SONCHERA LOMA SEE SONCHERA LOMA	MSL	22 26 N	75 51 W	72360 00	BOQUERON	LCTV	19 59 N	76 02 W	72360 01
SONETE	PPML	20 04 N	75 46 W	72360 01	BOQUERON	LCTV	20 15 N	76 05 W	72360 01
SONGO	LCTV	20 23 N	76 15 W	72360 01	BOQUERON	LCTV	20 17 N	76 04 W	72360 01
SONGO, ESTERO DEL	INSL	22 11 N	81 28 W	72310 01	BOQUERON	LCTV	20 22 N	76 45 W	72360 01
SONGO, RIO	STM	21 05 N	75 46 W	72360 01	BOQUERON	LCTV	22 22 N	76 36 W	72360 01
SONGUE	STM	22 59 N	82 46 W	72310 01	BOQUERON, ARRADO DE	SEE			
SONIQUE	LCTV	22 26 N	80 10 W	72360 01	BOQUERON, ARRADO	STM	19 58 N	76 55 W	72360 00
SONIATICO	PPML	20 09 N	75 47 W	72360 01	BOQUERON, BAJO	SHOL	22 22 N	82 25 W	72310 05
SONIATICO, ARRADO	STM	20 09 N	75 45 W	72360 01	BOQUERON DEL HICHA, CAJO	ISL	22 30 N	82 29 W	72320 03
SONIATO SEE LIMONCITO	PPML	19 56 N	77 17 W	72360 01	BOQUERON DEL MEDIO, CAJO	ISL	22 29 N	82 26 W	72310 01
					BOQUERONES	PPML	21 46 N	79 17 W	72360 01
SONIATO	PPML	20 09 N	75 47 W	72360 01	BOQUERONES	PPML	22 07 N	84 07 W	72310 01
SONIATO	PPML	20 09 N	75 47 W	72360 01	BOQUERONES	LCTV	22 04 N	80 00 W	72360 01
SONIATO, SIERRA DE	EDGE	20 06 N	75 51 W	72360 01	BOQUERONES	LCTV	22 25 N	79 59 W	72360 01
SONIATO RANGE SEE					BOQUERONES	LCTV	22 27 N	81 01 W	72330 01
SONIATO, SIERRA DE	EDGE	20 06 N	75 51 W	72360 00	BOQUERONES	LCTV	22 35 N	80 32 W	72360 01
SONIATO RIDGE SEE									
SONIATO, SIERRA DE	EDGE	20 06 N	75 51 W	72360 00	BOQUERONES	LCTV	22 43 N	82 47 W	72310 01
					BOQUERONES	LCTV	22 43 N	83 26 W	72310 02
SONIFACES	LCTV	20 01 N	81 44 W	72310 01	BOQUERONES, ARRADO	STM	19 58 N	76 59 W	72360 01
SONILLA	LCTV	20 29 N	77 40 W	72310 01	BOQUERONES, ARRADO	STM	22 03 N	80 00 W	72360 01
SONILLA	LCTV	20 02 N	82 04 W	72310 01	BOQUERONES, ARRADO DE	STM	21 34 N	78 23 W	72360 01
SONILLA, ARRADO	STM	21 27 N	77 59 W	72310 01					
SONITA	LCTV	20 46 N	75 53 W	72360 01	BOQUERONES, CAJOS	ISLS	22 45 N	83 51 W	72310 01
					BOQUERONES DEL SUR, CAJOS	ISLS	22 26 N	82 26 W	72320 03
SONISTA LOMA	PPML	22 47 N	80 12 W	72360 01	BOQUELLADERAS SEE BOQUELLADEROS	LCTV	20 57 N	76 48 W	72360 01
SONISTA LOMA	EDGE	22 54 N	80 13 W	72360 01	BOQUELLADEROS	LCTV	20 47 N	76 48 W	72360 01
SONISTA PLATA	STM	21 42 N	77 59 W	72310 01	BOQUELLON	PPML	21 00 N	77 26 W	72310 01
SONISTA PLATA	STM	20 42 N	77 59 W	72310 01					
SONITO	LCTV	22 56 N	82 03 W	72310 01	BOQUELLON	LCTV	21 01 N	77 26 W	72310 01
					BOQUIN, CARRIZO DE	SHOL	22 25 N	82 37 W	72320 05
SONITO SEE SALVADOR DE JOTINO	LCTV	22 59 N	81 20 W	72310 00	BOQUIS	LCTV	20 03 N	76 16 W	72360 01
SONITO, CAJO	ISL	21 47 N	78 44 W	72310 01	BOQUIN	PPML	22 40 N	80 18 W	72360 01
SONITO, CAJO	ISL	22 03 N	81 40 W	72360 02	BOQUIN	LCTV	21 52 N	78 16 W	72310 01
SONITO, CAJO	FORM	22 07 N	80 18 W	72360 01					
SONITO, PUNTA	LCTV	22 37 N	78 53 W	72360 00	BOQUES	PPML	21 32 N	77 44 W	72310 01
SONITO, PUNTA SEE PUNTA BONITA					BOQUES	LCTV	22 26 N	80 15 W	72360 01
					BOQUES	LCTV	22 26 N	80 31 W	72360 01
SONNE	LCTV	19 59 N	75 59 W	72360 01	BOQUES	LCTV	22 51 N	82 17 W	72310 01
SOQUELO	LCTV	22 49 N	83 25 W	72310 01	BOQUES	LCTV	22 52 N	82 42 W	72310 01
SOQUELO	PPML	19 59 N	75 07 W	72360 01					
SOQUELO	PPML	21 18 N	76 59 W	72360 01					
SOQUELO	PPML	20 19 N	76 59 W	72360 01					
SOQUELO	PPML	22 10 N	78 01 W	72310 01	BOQUES, LOMA DE	MSL	21 42 N	77 44 W	72360 01

BOMIS SANTA COLUMA CENTRAL	CTA	22 55 N	81 53 W	72920 04	BOTELLA LOMA DE LA	MLL	22 51 N	83 07 W	72910 01
BORJITA SEE PADUETO ROSALES					BOTELLA PASO DE LA	PDAB	22 28 N	83 14 W	72910 01
CENTRAL	CTA	20 12 N	75 47 W	72960 00	BOTELLA VIEJA	LCY	22 47 N	82 45 W	72960 01
BORLEN	LCY	19 55 N	77 35 W	72960 01	BOTIJA	PPAL	20 44 N	75 35 W	72960 01
BORLEN PUNTA	PT	19 57 N	77 41 W	72960 01	BOTIJA	LCY	20 05 N	75 57 W	72960 01
BORLEN DE FUERA	SMOL	19 56 N	77 43 W	72960 01					
					BOTIJA ARRIBO LA	STW	21 56 N	79 48 W	72960 01
BORLEN DE TIERRA	SMOL	19 55 N	77 42 W	72960 01	BOTIJA CANALIZO	CHMP	22 04 N	82 56 W	72920 01
BORDALLO	PPAL	22 24 N	83 58 W	72910 01	BOTIJA CARO	SLA	22 06 N	82 55 W	72920 01
BORQUES	LCY	22 47 N	82 28 W	72920 01	BOTIJA PUNTA	PT	20 44 N	75 41 W	72960 01
BORRACHA CARO	SLA	22 59 N	79 09 W	72960 01	BOTIJAL	PPAL	20 11 N	76 57 W	72960 01
BORRACHOS ARRIBO	STW	19 53 N	75 23 W	72960 01					
					BOTIJILLA BAJO	SMOL	21 52 N	77 09 W	72960 01
BORRACHOS FLAVI	BCW	19 53 N	75 21 W	72960 01	BOTIJILLA PUNTA	PT	21 19 N	76 52 W	72960 01
BORRAGA	LCY	22 21 N	84 11 W	72910 01	BOTINO SEE SALVADOR BOTINO	LCY	23 00 N	81 19 W	72960 00
BORRILLO	LCY	22 49 N	81 33 W	72960 01	BOTON	LCY	22 00 N	82 00 W	72920 01
BORRITOS	LCY	22 52 N	81 42 W	72950 01	BOTON ARRIBO EL	STW	22 16 N	81 27 W	72960 01
BORRIGAL	LCY	22 21 N	85 50 W	72910 01					
					BOSQUE	MS	20 07 N	75 43 W	72960 01
BORRICO	LCY	22 17 N	87 47 W	72960 01	BOTELLA PUNTA SEE				
BORRICO	LCY	22 57 N	81 04 W	72960 01	BOTIJILLA PUNTA	PT	21 19 N	76 52 W	72960 00
BORRICO	STW	22 59 N	83 01 W	72910 01	BOTIJA VIGUETA	LCY	20 08 N	75 49 W	72960 01
BORRITOS ARRIBO SEE					BOUTA CHORRERA SEE BAJO CHORRERA	LCY	21 37 N	77 31 W	72960 00
CIJA ARRIBO ARRIBO	STW	22 14 N	83 50 W	72960 00	BOUTA	LCY	21 59 N	75 56 W	72960 01
BORRITOS	LCY	22 57 N	82 22 W	72910 01					
					BRAO	PPAL	21 16 N	76 13 W	72960 01
BORRITO	LCY	21 04 N	71 20 W	72910 01	BRAJILLO PUNTA	LCY	22 49 N	83 04 W	72910 01
BORRITA PUNTA SEE BORDONA PUNTA	PT	19 57 N	77 41 W	72960 00	BRAJILLO	PPAL	21 56 N	77 12 W	72960 01
BORRUA	PPAL	21 18 N	75 18 W	72960 01	BRAJILLO	PPAL	21 03 N	76 52 W	72960 01
BORVENSIANA	LCY	22 52 N	83 17 W	72910 01	BRAJILLO	LCY	21 55 N	76 07 W	72960 01
BOSMINIER	PPAL	22 47 N	82 04 W	72920 01					
					BRAJITO ARRIBO	STW	21 00 N	77 04 W	72960 01
BOSMINIER	PPAL	22 48 N	82 07 W	72920 01	BRAJITO RIO SEE BRAJITO ARRIBO	STW	21 00 N	77 04 W	72960 00
BOSQUE SEE EL BOSQUE	LCY	22 41 N	83 24 W	72960 00	BRAJITO ARRIBO	STW	22 16 N	83 34 W	72910 01
BOSQUEEN SEE BODLERON	PPAL	22 10 N	77 01 W	72960 00	BRAJITON	LCY	22 56 N	81 54 W	72910 01
BOSTON	PPAL	21 42 N	77 41 W	72960 01	BRAJITON	PPAL	22 59 N	83 17 W	72910 01
BOSTON SEE NICARAGUA CENTRAL	CTA	10 54 N	75 43 W	72960 00					
					BRAJILES	PPAL	23 00 N	83 02 W	72910 01
BOSTON	MS	21 06 N	75 43 W	72960 01	BRAJILS	LCY	22 36 N	83 14 W	72910 00
BOSTON	STW	21 47 N	75 56 W	72960 01	BRAJIS	LCY	22 36 N	83 14 W	72910 01
BOSTON	STW	21 42 N	77 41 W	72960 01	BRAJ	LCY	21 48 N	76 13 W	72910 01
BOTA FUSCO ARRIBO	STW	22 49 N	80 34 W	72960 01	BRAJIL	LCY	21 04 N	77 29 W	72910 01
BOTA FUERTE PUNTA	PT	21 07 N	75 44 W	72960 00					
BOTE PUNTA	PT	20 05 N	77 56 W	72960 02	BRAJIL	LCY	21 10 N	77 49 W	72960 01

ARROYO CENTRAL	CTA	21 50 N	77 58 W	72360 04	ARAZO DEL RIO HAO SEE			
ARROYO CONTINENTAL CENTRAL	CTA	22 06 N	79 47 W	72360 04	HACIENDA ARAZO DEL RIO HAO	LCTA	20 04 N	76 44 W 72360 00
ARROYO	LCTA	22 41 N	81 55 W	72360 01	ARAZO DEL TUINICU ARAZO SEE			
ARROYO	LCTA	22 55 N	81 57 W	72360 01	ARAZO DESTE DEL TUINICU ARAZO	STW	22 00 N	74 35 W 72360 00
ARROYO PUNTA	PT	19 81 N	77 25 W	72360 01	ARAZO DE SAN JUAN RIO	STW	22 34 N	84 09 W 72360 01
					ARAZO ENRIQUETA RIO SEE			
ARROYO PUNTA	PT	21 24 N	76 85 W	72360 01	ARAZO DE ENRIQUETA RIO	STW	22 15 N	83 33 W 72360 00
ARROYO PUNTA	PT	21 51 N	82 36 W	72360 01	ARAZO ESTE DEL TUINICU ARAZO	STW	22 00 N	76 35 W 72360 01
ARROYO PUNTA	PT	21 53 N	77 65 W	72360 01				
ARROYO PUNTA	PT	22 04 N	76 25 W	72360 01	ARAZO FUERTE	LCTA	22 48 N	83 00 W 72360 01
ARROYO PUNTA	PT	22 52 N	76 27 W	72360 01	ARAZO FUENTES ARAZO	STW	20 07 N	76 16 W 72360 01
					ARAZO GRANDE ARAZO	STW	21 14 N	76 54 W 72360 01
ARROYO PUNTA	PT	22 47 N	83 46 W	72360 01	ARAZO GRANDE	LCTA	22 36 N	75 28 W 72360 01
ARROYO PUNTA	PT	23 07 N	81 73 W	72360 02				
ARROYO PUNTA	PT	23 08 N	82 23 W	72360 01	ARAZO HERRERIA ARAZO	STW	20 02 N	76 28 W 72360 01
ARROYO	PPUL	21 41 N	78 63 W	72360 01	ARAZO LOMA EL	ST	20 04 N	76 55 W 72360 01
ARROYO	LCTA	20 05 N	76 33 W	72360 01	ARAZO OESTE DEL TUINICU ARAZO	STW	22 00 N	76 35 W 72360 00
					ARAZO CANADA DE LOS	STW	22 33 N	76 34 W 72360 01
ARAZO	LCTA	22 01 N	73 15 W	72360 01	ARAZO SECO	LCTA	22 44 N	83 11 W 72360 01
ARAZO	LCTA	22 49 N	82 55 W	72360 01				
ARAZO ARAZO	STW	21 05 N	82 74 W	72360 01	ARAZO SECO RIO	STW	20 10 N	76 20 W 72360 01
ARAZO LOMA DE	MLL	22 15 N	78 28 W	72360 01	ARAZO TERESA ARAZO SEE			
ARAZO	LCTA	21 10 N	78 36 W	72360 01	TERESA ARAZO	STW	22 19 N	83 53 W 72360 06
					TERESA ARAZO LAS SEE			
ARAZO ARAZO	STW	22 21 N	78 54 W	72360 01	LAS AREAS ARAZO	STW	22 34 N	83 39 W 72360 00
ARAZO ARAZO DEL	STW	21 09 N	77 37 W	72360 01	ARENAS	LCTA	22 10 N	80 12 W 72360 01
ARAZO RIO DEL SEE					ARENAS LOMA DE SEE			
ARAZO ARAZO DEL	STW	21 09 N	77 37 W	72360 00	LA RAMBLA LOMA	MLL	20 55 N	76 24 W 72360 00
ARAZO RIO DEL HAO RIO	STW	20 09 N	76 42 W	72360 01				
ARAZO RIO DEL HAO RIO	STW	20 09 N	76 42 W	72360 00				
					ARAZO	LCTA	22 44 N	82 18 W 72360 01
ARAZO DE CANCHA RIO	STW	22 34 N	84 08 W	72360 01	ARAZO	LCTA	22 48 N	82 46 W 72360 01
ARAZO DE CANCHA RIO	PPUL	22 34 N	84 58 W	72360 01	ARAZO CANAL DE	CHW	21 10 N	76 30 W 72360 03
ARAZO DE EMPEDRA RIO	STW	22 15 N	83 31 W	72360 01	ARAZO CANAL	MLL	21 07 N	74 25 W 72360 03
ARAZO DE JUAN RIO SEE					ARAZO SEE ARAZOS	PPUL	22 10 N	80 48 W 72360 00
ARAZO DE SAN JUAN RIO	STW	22 34 N	84 08 W	72360 00				
ARAZO DE LA CANCHA RIO SEE					ARAZO	LCTA	22 44 N	81 01 W 72360 01
ARAZO DE CANCHA RIO	STW	22 34 N	84 08 W	72360 00	ARAZO	LCTA	22 14 N	80 00 W 72360 01
					ARAZO	LCTA	22 10 N	76 55 W 72360 01
ARAZO DEL GUERRERO ARAZO	STW	20 07 N	76 20 W	72360 01	ARAZO	PPUL	20 57 N	76 45 W 72360 01
ARAZO DEL MEDIO	LCTA	22 07 N	79 34 W	72360 01	ARAZO	PPUL	22 14 N	80 48 W 72360 01
ARAZO DEL ORO DEL HAO ARAZO	STW	20 07 N	76 41 W	72360 01				
ARAZO DE LOS INDIOS	PPUL	20 34 N	76 56 W	72360 02	ARAZO	LCTA	22 44 N	81 07 W 72360 01
					ARAZO	PPUL	20 22 N	75 42 W 72360 01

APPROVED FOR RELEASE: 2007/02/20: CIA-RDP01-00707R000200050009-3

BRITO SEE RIO	PPL	20 28 N	75 59 W	72360 00	BRUNO	PPL	20 22 N	75 42 W	72360 11
BRITO	PPLL	21 07 N	77 03 W	72360 01	BRUNO ARROYO	STW	20 23 N	75 42 W	72360 11
BRITO	PPLL	22 46 N	80 15 W	72360 31	BRUNO CALETA	COVE	22 04 N	80 28 W	72360 01
BRITO	LCTY	20 28 N	75 58 W	72360 00	BRUNO CUYA	CAVE	22 04 N	80 28 W	72360 01
BRITO	LCTY	21 01 N	76 57 W	72360 01	BRUNO ENSENADA SEE BRUNO CALETA	COVE	22 04 N	80 28 W	72360 00
BRITO	LCTY	22 46 N	81 07 W	72360 01	BRUNO LOMA DE	MT	19 55 N	77 01 W	72360 01
BRITO	LCTY	22 46 N	82 48 W	72360 01	BRUNO PICO DE SEE BRUNO LOMA DE	MT	19 55 N	77 01 W	72360 00
BRITO	LCTY	22 47 N	80 11 W	72360 01	BRUNO NUMERO DOS	LCTY	20 57 N	75 42 W	72360 01
BRITO	LCTY	22 49 N	80 15 W	72360 01	BRUNO NUMERO UNO	PPLL	20 58 N	75 42 W	72360 01
BRITO	LCTY	22 49 N	81 55 W	72360 01	BRUNO NUMERO 1 SEE BRUNO NUMERO UNO	PPLL	20 58 N	75 42 W	72360 00
BRITO SEE DOLORES	LCTY	22 52 N	81 43 W	72360 00	BRUNO NUMERO 2 SEE BRUNO NUMERO DOS	LCTY	20 57 N	75 42 W	72360 00
BRITO	LCTY	22 57 N	80 34 W	72360 01	BRUNO SALABARRIA	LCTY	22 51 N	81 58 W	72360 01
BRITO, SALINA DE SEE BRITO, SALINAS DE	FLTP	22 07 N	81 16 W	72360 00	BRUNO SALABARRIA	LCTY	22 51 N	81 58 W	72360 01
BRITO, SALINAS DE	FLTP	22 07 N	81 16 W	72360 01	BRUNO SALABARRIA	LCTY	22 51 N	81 58 W	72360 01
BRIZUELA SEE BRIZUELAS	LCTY	20 08 N	77 10 W	72360 01	BRUNO SALABARRIA	LCTY	22 51 N	81 58 W	72360 01
BRIZUELAS	LCTY	20 08 N	77 10 W	72360 01	BRUNO SALABARRIA	LCTY	22 51 N	81 58 W	72360 01
BROA, ENSENADA DE LA	RAY	22 35 N	82 00 W	72360 01	BRUNO SALABARRIA	LCTY	22 51 N	81 58 W	72360 01
BROA RAY SEE BROAD, ENSENADA DE LA	RAY	22 35 N	82 00 W	72360 00	BRUNO SALABARRIA	LCTY	22 51 N	81 58 W	72360 01
BRODERMAN	PPLL	21 49 N	77 55 W	72360 01	BRUNO SALABARRIA	LCTY	22 51 N	81 58 W	72360 01
BROQUELES, CAYOS SEE BROQUELES, CAYOS	ISL	20 45 N	75 46 W	72360 00	BRUNO SALABARRIA	LCTY	22 51 N	81 58 W	72360 01
BROQUELES, CAYOS	ISL	20 45 N	75 46 W	72360 01	BRUNO SALABARRIA	LCTY	22 51 N	81 58 W	72360 01
BRO	LCTY	20 17 N	75 51 W	72360 01	BRUNO SALABARRIA	LCTY	22 51 N	81 58 W	72360 01
BROBADO	PPLL	22 46 N	80 40 W	72360 01	BRUNO SALABARRIA	LCTY	22 51 N	81 58 W	72360 01
BROBADO SEE EL MENOR	LCTY	22 36 N	81 14 W	72360 00	BRUNO SALABARRIA	LCTY	22 51 N	81 58 W	72360 01
BROJA, ARROYO	STW	22 22 N	75 53 W	72360 00	BRUNO SALABARRIA	LCTY	22 51 N	81 58 W	72360 01
BRUJA CALETA	COVE	23 02 N	82 45 W	72360 00	BRUNO SALABARRIA	LCTY	22 51 N	81 58 W	72360 01
BRUJA, CAYO	ISL	20 42 N	75 19 W	72360 03	BRUNO SALABARRIA	LCTY	22 51 N	81 58 W	72360 01
BRUJA, LOMA LA	MT	19 59 N	76 48 W	72360 01	BRUNO SALABARRIA	LCTY	22 51 N	81 58 W	72360 01
BRUJA, RIO LA SEE LA BRUJA, RIO	STM	19 57 N	76 44 W	72360 00	BRUNO SALABARRIA	LCTY	22 51 N	81 58 W	72360 01
BRUJAS, CAYO LAS	ISL	22 37 N	79 13 W	72360 01	BRUNO SALABARRIA	LCTY	22 51 N	81 58 W	72360 01
BRUJAS, ENSENADA DE LAS	COVE	21 47 N	78 49 W	72360 01	BRUNO SALABARRIA	LCTY	22 51 N	81 58 W	72360 01
BRUJA SEIBADO SEE SEIBADO	PPL	22 18 N	79 58 W	72360 00	BRUNO SALABARRIA	LCTY	22 51 N	81 58 W	72360 01
BRUJITO	LCTY	22 48 N	83 03 W	72360 01	BRUNO SALABARRIA	LCTY	22 51 N	81 58 W	72360 01
BRUJO SEE EL BRUJITO	PPLL	22 49 N	85 03 W	72360 00	BRUNO SALABARRIA	LCTY	22 51 N	81 58 W	72360 01
BRUJO, LOMA EL SEE EL BRUJO, LOMA	HLL	22 33 N	83 33 W	72360 00	BRUNO SALABARRIA	LCTY	22 51 N	81 58 W	72360 01
BRUNET	PPLL	22 31 N	83 37 W	72360 01	BRUNO SALABARRIA	LCTY	22 51 N	81 58 W	72360 01

BUEN AMIGO	LCTF	22 57 N	78 42 W	72350 01	BUENAVENTURA, ESTERO	LGN	22 41 N	77 30 W	72350 01
BUEN AMIGO	LCTF	22 41 N	81 32 W	72310 01	BUENAVENTURA, FONDO DE SEE				
BUEN AMIGO	LCTF	22 56 N	82 40 W	72310 01	BUENAVENTURA, FONDO DE	EST	20 44 N	77 31 W	72350 00
BUEN AMIGO	LCTF	22 56 N	81 47 W	72350 01	BUENAVENTURA, FONDO DE	EST	20 44 N	77 31 W	72350 01
BUEN AMIGO	LCTF	22 57 N	81 41 W	72350 01	BUENAVENTURA, FONDO DE	EST	20 47 N	79 13 W	72350 01
					BUENAVENTURA, LAGUNA	LAI	22 45 N	77 31 W	72350 01
BUENA SUERTE	PPLL	22 47 N	82 50 W	72310 01	BUENA VENTURA, RIO SEE				
BUENA SUERTE	LCTF	22 38 N	83 12 W	72310 01	BUENAVENTURA, ARRECIO	SIW	20 39 N	75 51 W	72360 00
BUENA SUERTE	LCTF	22 49 N	82 49 W	72310 01	BUENA VENTURA, SABANA DE SEE				
BUENA SUERTE	LCTF	22 51 N	81 52 W	72320 01	BUENAVENTURA, FONDO DE	EST	20 44 N	77 31 W	72350 00
BUENA VENTURA	PP	20 37 N	75 51 W	72360 01	BUEN AVISO	LCTF	22 43 N	81 43 W	72320 01
					BUENA VISTA	PPLL	21 46 N	79 22 W	72360 01
					BUENA VISTA	PPLL	22 11 N	80 21 W	72360 01
BUENA VENTURA	PPLL	22 42 N	81 02 W	72350 01					
BUENA VENTURA	LCTF	22 16 N	81 16 W	72360 01					
BUENA VENTURA	LCTF	22 47 N	82 53 W	72310 01	BUENA VISTA	PPLL	22 13 N	83 53 W	72310 01
BUENAVENTURA	PPLL	20 45 N	77 31 W	72350 01	BUENA VISTA	PPLL	22 16 N	83 45 W	72310 01
BUENAVENTURA	PP	20 32 N	76 38 W	72360 01	BUENA VISTA	PPLL	22 16 N	83 50 W	72310 01
					BUENA VISTA	JALL	22 18 N	80 35 W	72360 01
					BUENA VISTA	PPLL	22 35 N	83 30 W	72310 01
BUENAVENTURA	PPLL	21 02 N	78 13 W	72350 01					
BUENAVENTURA	PPLL	22 16 N	81 13 W	72360 00					
BUENAVENTURA	PPLL	22 18 N	81 45 W	72310 01	BUENA VISTA	PPLL	22 37 N	79 47 W	72360 01
BUENAVENTURA	PPLL	22 50 N	81 20 W	72310 01	BUENA VISTA	PPLL	22 43 N	83 23 W	72310 01
BUENAVENTURA	PP	22 53 N	82 23 W	72320 01	BUENA VISTA	PPLL	22 44 N	79 46 W	72360 01
					BUENA VISTA	PPLL	22 58 N	81 15 W	72350 01
BUENAVENTURA	PPLL	22 54 N	81 55 W	72320 01	BUENA VISTA	PPLL	23 01 N	81 36 W	72350 01
BUENAVENTURA	LCTF	20 55 N	78 14 W	72350 01					
BUENAVENTURA	LCTF	20 59 N	78 14 W	72350 01					
BUENAVENTURA	LCTF	21 04 N	77 19 W	72350 01	BUENA VISTA	PPLL	23 04 N	82 25 W	72320 01
BUENAVENTURA	LCTF	22 17 N	81 14 W	72360 01	BUENA VISTA	EST	22 37 N	81 17 W	72360 01
					BUENA VISTA	LCTF	20 01 N	75 51 W	72360 02
					BUENA VISTA	LCTF	20 10 N	78 25 W	72360 01
					BUENA VISTA	LCTF	20 10 N	77 02 W	72360 01
BUENAVENTURA	LCTF	22 22 N	75 55 W	72360 01					
BUENAVENTURA	LCTF	22 31 N	80 30 W	72360 01					
BUENAVENTURA	LCTF	22 47 N	82 20 W	72320 01					
BUENAVENTURA	LCTF	22 51 N	81 58 W	72320 01	BUENA VISTA	LCTF	20 17 N	76 57 W	72360 01
BUENAVENTURA	LCTF	22 53 N	81 41 W	72310 01	BUENA VISTA	LCTF	20 18 N	76 58 W	72360 01
					BUENA VISTA	LCTF	20 27 N	76 39 W	72360 01
					BUENA VISTA	LCTF	20 36 N	76 32 W	72360 03
					BUENA VISTA	LCTF	20 52 N	76 44 W	72360 01
BUENAVENTURA	LCTF	22 55 N	83 12 W	72310 01					
BUENAVENTURA	RSTP	22 47 N	81 25 W	72350 01					
BUENAVENTURA, ALTO	WF	20 19 N	75 28 W	72360 01					
BUENAVENTURA, ARRECIO	SIW	20 39 N	75 51 W	72360 01	BUENA VISTA	LCTF	21 10 N	77 24 W	72350 01
BUENA VENTURA, CALETA SEE					BUENA VISTA	LCTF	21 24 N	77 35 W	72350 01
VENTURA, CALETA	COVE	22 17 N	81 13 W	72360 00	BUENA VISTA	LCTF	21 42 N	78 51 W	72350 01
BUENAVENTURA, ENSENADA SEE					BUENA VISTA	LCTF	22 08 N	79 35 W	72360 01
BUENAVENTURA, ESTERO	LGN	20 41 N	77 30 W	72350 00	BUENA VISTA	LCTF	22 24 N	80 46 W	72360 01

BUENA VISTA	LCTV	22 39 N	81 26 W	72930 01	BUENA VISTA	LCTV	22 03 N	79 10 W	72940 01
BUENA VISTA	LCTV	22 38 N	81 28 W	72930 01	BUENA VISTA	LCTV	22 05 N	79 21 W	72940 01
BUENA VISTA	LCTV	22 39 N	83 20 W	72910 01	BUENA VISTA	LCTV	22 11 N	79 56 W	72940 01
BUENA VISTA	LCTV	22 42 N	80 07 W	72940 01	BUENA VISTA	LCTV	22 19 N	79 26 W	72940 01
BUENA VISTA	LCTV	22 44 N	82 51 W	72910 01	BUENA VISTA	LCTV	22 23 N	83 31 W	72910 01
BUENA VISTA	LCTV	22 44 N	82 53 W	72910 01	BUENA VISTA	LCTV	22 51 N	82 57 W	72910 01
BUENA VISTA	LCTV	22 45 N	83 00 W	72910 01	BUENA VISTA	LCTV	22 53 N	82 03 W	72920 01
BUENA VISTA	LCTV	22 45 N	83 31 W	72910 01	BUENA VISTA	LCTV	22 53 N	82 05 W	72920 01
BUENA VISTA	LCTV	22 46 N	80 10 W	72940 01	BUENA VISTA	LCTV	22 53 N	83 01 W	72910 01
BUENA VISTA	LCTV	22 48 N	81 21 W	72930 01	BUENA VISTA	LCTV	22 56 N	82 04 W	72920 01
BUENA VISTA	LCTV	22 47 N	82 32 W	72920 01	BUENA VISTA	LCTV	22 55 N	83 03 W	72910 01
BUENA VISTA	LCTV	22 53 N	81 55 W	72930 01	BUENA VISTA	LCTV	22 57 N	83 16 W	72910 01
BUENA VISTA	LCTV	22 42 N	82 25 W	72920 01	BUENA VISTA	LCTV	23 01 N	81 35 W	72910 01
BUENA VISTA	LCTV	23 01 N	83 41 W	72910 01	BUENA VISTA	LCTV	23 06 N	81 21 W	72910 01
BUENA VISTA	LCTV	23 04 N	81 19 W	72930 01	BUENA VISTA, BAHIA	NAV	22 42 N	79 35 W	72940 01
BUENA VISTA	PPLL	19 54 N	77 08 W	72940 01	BUENA VISTA, BAHIA DE	NAV	22 21 N	78 45 W	72930 01
BUENA VISTA	PPLL	20 02 N	75 57 W	72940 01	BUENA VISTA, BAHIA DE	NAV	22 30 N	79 06 W	72940 01
BUENA VISTA	PPLL	20 09 N	74 24 W	72940 01	BUENA VISTA, CAYO	ISL	22 30 N	82 19 W	72920 01
BUENA VISTA	PPLL	20 22 N	74 58 W	72940 01	BUENA VISTA, CAYO DE	ISL	22 24 N	84 25 W	72910 01
BUENA VISTA	PPLL	21 30 N	74 34 W	72940 01	BUENA VISTA, CAJCS DE SEC	ISL	22 24 N	84 25 W	72910 70
BUENA VISTA	PPLL	22 04 N	78 25 W	72930 01	BUENA VISTA, LOMA	HLL	21 32 N	77 21 W	72950 01
BUENA VISTA	PPLL	22 27 N	79 29 W	72940 01	BUENA VISTA, LOMA DE	HT	22 01 N	79 04 W	72950 00
BUENA VISTA	PPLL	22 27 N	82 01 W	72940 01	BUENA VISTA, LOMA DE	HLL	21 49 N	79 53 W	72940 01
BUENA VISTA	PPLL	22 41 N	83 14 W	72910 01	BUENA VISTA, PLAYA	BCM	20 49 N	83 05 W	72924 01
BUENA VISTA	PPLL	22 43 N	83 06 W	72910 01	BUENA VISTA, PUNTA	PT	21 47 N	83 06 W	72920 01
BUENA VISTA	PPLL	22 45 N	82 49 W	72910 01	BUENA VISTA, PUNTA DE	PT	22 23 N	84 22 W	72910 00
BUENA VISTA	PPLL	22 59 N	82 24 W	72910 01	BUENA VISTA, RIO	STM	22 23 N	84 22 W	72910 01
BUENA VISTA SEE RANCHO RECIBA	PPLL	21 09 N	82 16 W	72920 00	BUEN CONSEJO	PPLL	22 14 N	79 16 W	72940 01
BUENA VISTA	LCTV	20 14 N	76 41 W	72940 01	BUEN CONSEJO	LCTV	22 47 N	82 30 W	72920 01
BUENA VISTA	LCTV	20 21 N	76 05 W	72940 01	BUEN CONSEJO	LCTV	23 02 N	81 59 W	72920 01
BUENA VISTA	LCTV	21 13 N	77 36 W	72910 01	BUEN DESEO	LCTV	22 45 N	82 25 W	72920 01
BUENA VISTA	LCTV	20 52 N	82 50 W	72920 01	BUEN EDEA	LCTV	22 54 N	82 33 W	72920 01
BUENA VISTA	LCTV	21 54 N	82 07 W	72910 01	BUENO	PPLL	21 13 N	77 25 W	72950 01
BUENA VISTA	LCTV	21 58 N	78 44 W	72910 01	BUENO	LCTV	20 23 N	74 00 W	72940 01
BUENA VISTA	LCTV	22 00 N	78 50 W	72910 01	BUENO, ARROYO	STM	20 20 N	74 54 W	72940 01
BUENA VISTA	LCTV	22 00 N	79 09 W	72910 01					

BUENOS AIRES	PPAL	21 54 N	60 04 W	72340 01	BUEN VACA ARROYO SEE			
BUENOS AIRES	PPAL	22 55 N	62 23 W	72320 01	BUEN VACA RIO	STM	23 03 N	61 31 W 72330 00
BUENOS AIRES	LCTV	21 04 N	77 47 W	72350 01	BUEN VACA ENSENADA	COVE	23 03 N	61 31 W 72330 01
BUENOS AIRES	LCTV	21 15 N	77 40 W	72350 01	BUEN VACA PLAYA	BCH	23 02 N	61 32 W 72330 01
BUENOS AIRES	LCTV	21 45 N	79 48 W	72340 01	BUEN VACA RIO	STM	23 03 N	61 31 W 72330 01
					BUFAERMO	PPL	21 34 N	77 14 W 72350 01
BUENOS AIRES	LCTV	21 54 N	78 04 W	72340 01				
BUENOS AIRES	LCTV	21 54 N	79 33 W	72340 01	BUFAERMO ENSENADA	COVE	23 03 N	62 34 W 72320 00
BUENOS AIRES	LCTV	21 56 N	78 52 W	72350 01	BUFAERMO PUNTA	PI	23 07 N	61 22 W 72310 01
BUENOS AIRES	LCTV	22 11 N	79 24 W	72340 01	BUFAERMO	PPAL	22 47 N	60 33 W 72340 01
BUENOS AIRES	LCTV	22 19 N	79 57 W	72340 01	BUFAERMO LAGUNA	LE	22 03 N	64 08 W 72310 01
					BUFAERMO LAGUNA SEE BUFAERMO LAGUNA	LE	22 03 N	64 08 W 72310 00
BUENOS AIRES	LCTV	22 32 N	60 05 W	72340 01				
BUENOS AIRES	LCTV	22 54 N	62 03 W	72320 01	BUETE ARROYO SEE			
BUENOS AIRES	LCTV	22 54 N	62 23 W	72320 01	BUETE ARROYO	STM	22 00 N	74 34 W 72340 00
BUENOS AIRES	LCTV	22 59 N	62 23 W	72320 01	BUETE ARROYO DEL TUINICU ARROYO	LCTV	22 48 N	62 27 W 72320 01
BUENOS AIRES	LCTV	23 02 N	62 14 W	72320 01	BURON	PI	22 41 N	62 20 W 72320 00
					BURON PUNTA	HMCK	22 11 N	60 53 W 72340 01
BUEN PASTOR	LCTV	22 47 N	62 58 W	72310 01	BURON CAVO	LCTV	22 59 N	62 01 W 72320 01
BUEN RETIRO	PPL	22 57 N	61 43 W	72330 01	BURON			
BUEN RETIRO	LCTV	22 23 N	74 56 W	72340 01	BURBA RIO	STM	20 30 N	75 37 W 72340 01
BUEN RETIRO	LCTV	22 35 N	62 37 W	72320 01	BURBA	LCTV	22 44 N	61 59 W 72340 01
BUEN RETIRO	LCTV	22 57 N	61 43 W	72330 01	BURBA PUNTA	PI	23 07 N	61 22 W 72330 00
					BURBAVENTURA ENSENADA * E			
BUEN RETIRO	LCTV	22 59 N	61 26 W	72330 01	BURBAVENTURA ESTERO	LOA	20 41 N	77 30 W 72340 00
BUEN SUCESO	LCTV	21 54 N	79 23 W	72340 01	BURBA	LCTV	21 14 N	77 29 W 72340 01
BUEN SUCESO	LCTV	22 48 N	61 04 W	72330 01	BURBA PUNTA	PI	23 07 N	61 22 W 72330 00
BUEN SUCESO	LCTV	22 55 N	61 41 W	72340 01				
BUEN SUCESO	LCTV	22 56 N	61 41 W	72330 01	BURBAVENTURA ESTERO	LOA	20 41 N	77 30 W 72340 00
					BURBAVENTURA ESTERO	LCTV	21 14 N	77 29 W 72340 01
BUEN CAVO	HMCK	20 28 N	77 35 W	72340 01	BURBAVENTURA ESTERO	PI	23 07 N	61 22 W 72330 00
BUEN CIENAGA DEL RIO	WRSH	20 28 N	77 01 W	72340 50	BURBAVENTURA ESTERO	LOA	20 41 N	77 30 W 72340 00
BUEN ESTERO DE	COVE	20 29 N	77 36 W	72340 01	BURBAVENTURA ESTERO	LCTV	21 14 N	77 29 W 72340 01
BUEN RIO	STM	20 28 N	77 01 W	72340 01	BURBAVENTURA ESTERO	PI	23 07 N	61 22 W 72330 00
BUEN ARRIERA	LCTV	20 08 N	76 45 W	72340 01	BURBAVENTURA ESTERO	LCTV	21 14 N	77 29 W 72340 01
					BURBAVENTURA ESTERO	PI	23 07 N	61 22 W 72330 00
BUENICANAMO	LCTV	21 45 N	79 58 W	72340 01	BURBAVENTURA ESTERO	LCTV	21 14 N	77 29 W 72340 01
BUENCITO	PPL	20 14 N	76 44 W	72340 01	BURBAVENTURA ESTERO	LCTV	21 14 N	77 29 W 72340 01
BUENCITOS SEE BUENCITO	PPL	20 14 N	76 44 W	72340 00	BURBAVENTURA ESTERO	LCTV	21 14 N	77 29 W 72340 01
BUEN DEL GALLES	EST	15 23 N	76 59 W	72340 01	BURBAVENTURA ESTERO	LCTV	21 14 N	77 29 W 72340 01
BUEN DEL TADO RIO	STM	20 16 N	76 47 W	72340 01	BURBAVENTURA ESTERO	LCTV	21 14 N	77 29 W 72340 01
					BURBAVENTURA ESTERO	LCTV	21 14 N	77 29 W 72340 01
BUEN DE ORO	LCTV	21 22 N	78 02 W	72350 01	BURBAVENTURA ESTERO	LCTV	21 14 N	77 29 W 72340 01

BURRO. ARROYO DEL	STMI	27 50 N	81 02 W	72330	01	CABALLERÍA	LCTY	22 48 N	82 37 W	72320	01
BURRO. CANADI EL	STMI	21 54 N	76 44 W	72340	01	CABALLERÍAS	LCTY	22 28 N	80 00 W	72340	01
BURRO. CAYO	ISL	25 43 N	75 00 W	72360	01	CABALLERO	PML	21 07 N	76 48 W	72360	01
BURRO. CAYO	ISL	21 18 N	76 39 W	72360	01	CABALLERO	LCTY	21 01 N	77 22 W	72350	01
BURRO. LOMA DEL	MEL	22 07 N	79 43 W	72360	01	CABALLERO	LCTY	21 09 N	76 37 W	72360	01
BURRO. LOMA DEL	MEL	22 53 N	81 22 W	72330	01	CABALLERO	LCTY	21 23 N	77 05 W	72350	02
BURRO. LOMA DEL	MT	21 52 N	80 10 W	72340	01	CABALLERO	LCTY	22 14 N	79 27 W	72340	01
BURRO. PUNTA	PT	21 37 N	78 52 W	72350	01	CABALLERO	LCTY	22 50 N	82 45 W	72310	01
BUSH. CAYO	ISL	21 37 N	83 12 W	72320	01	CABALLERO	LCTY	22 53 N	82 09 W	72320	01
BUSTAMANTE	LCTY	22 33 N	76 01 W	72360	01	CABALLERO. ENSENADA DE	COVE	22 56 N	80 05 W	72340	01
BUSTILLO	LCTY	22 57 N	77 16 W	72360	01	CABALLERO. PUNTA	PT	22 56 N	80 05 W	72340	01
BUSTILLO	LCTY	22 63 N	82 16 W	72320	01	CABALLERO. RIO SEE JAVIERA. RIO	STM	21 49 N	80 00 W	72340	00
BUSTILLO	LCTY	22 45 N	79 54 W	72340	01	CABALLOS	PML	21 44 N	78 46 W	72350	01
BUIUA SEE BUIUA SANTA CATALINA	LCTY	22 58 N	81 23 W	72330	00	CABALLOS. CANTERA DE	MS	21 13 N	77 36 W	72350	01
BUIUA SANTA CATALINA	LCTY	22 58 N	81 23 W	72330	01	CABALLOS. LOMAS DE	MLS	21 13 N	77 36 W	72350	01
B. VERGEL SEE VERGEL	LCTY	22 13 N	79 24 W	72340	00	CABALLO SEE CABALLOS	PML	21 44 N	78 46 W	72350	00
						CABALLO. ARROYO	STMI	22 47 N	80 24 W	72340	01
						CABALLO. BOCA DE	BAV	19 58 N	76 24 W	72360	01
						CABALLO DE PALO	LCTY	22 18 N	80 50 W	72330	01
						CABALLONES. BAHÍA SEE					
						CABALLONES. ENSENADA DE	BAV	21 43 N	79 54 W	72340	00
CARIBO. ARROYO SEE						CABALLONES. CANAL DE	CHW	20 50 N	78 57 W	72350	03
CAJCSABO. ARROYO	STMI	20 08 N	77 23 W	72360	00	CABALLONES. CAYO	ISL	20 52 N	79 00 W	72340	03
CABACU	PML	20 18 N	74 27 W	72340	02	CABALLONES. ENSENADA DE	BAV	21 43 N	79 54 W	72340	01
CABACU	PML	20 14 N	74 28 W	72340	01	CABALLOS. LAGUNA LOS	LC	22 09 N	81 14 W	72340	01
CABADA	PML	22 13 N	80 11 W	72340	01	CABALLOS. SIERRA DE	MIS	21 53 N	82 46 W	72321	01
CABAGAN SEE BAGAN	LCTY	22 00 N	76 10 W	72360	00	CABANI SEE CABAÑAS	PML	20 07 N	75 27 W	72360	00
CABAGAN SEE JUZGADO DE CABAGAN	LCTY	21 49 N	80 05 W	72340	00	CABAÑA SEE CABAÑAS	LCTY	20 18 N	76 03 W	72360	00
CABAGAN	PML	20 12 N	76 57 W	72360	01	CABALL. FORTALEZA DE LA SEE					
CABAGAN	LCTY	19 59 N	76 10 W	72360	01	LA CABAÑA. FORTALEZA DE	FI	23 09 N	82 21 W	72320	00
CABAGAN	LCTY	21 49 N	80 07 W	72340	01	CABALL. RIO SEE CABAÑAS. RIO	STM	20 39 N	74 55 W	72360	00
CABAGAN. PUNTA	PT	22 42 N	74 57 W	72360	01	CABANI. SORSIDERO DE SEE					
CABAGAN. RIO	STM	21 49 N	80 07 W	72340	01	CABAÑAS. ENSENADA DE	INLT	19 58 N	75 55 W	72360	00
CABAGAN. ABAJO	APL	20 13 N	76 57 W	72340	01	CABAÑAS	PML	20 07 N	75 27 W	72360	01
CABAGONES. RIO SEE CABAGAN. RIO	STM	21 49 N	80 07 W	72340	00	CABAÑAS	PML	22 59 N	82 55 W	72310	01
CABAIGUAN	PML	22 05 N	79 30 W	72340	01	CABAÑAS	LCTY	20 08 N	75 28 W	72360	01
CABAIGUAN. MUNICIPIO DE	ADMD	22 05 N	79 30 W	72340	01	CABAÑAS	LCTY	20 18 N	76 03 W	72340	01
						CABAÑAS	LCTY	22 00 N	78 46 W	72340	01

CABANAS	LCTV	22 37 N	83 21 W	72310 01	CABEZADAS	LCTV	21 46 N	79 48 W	72340 01
CABANAS	LCTV	23 02 N	82 14 W	72320 01	CABEZADAS, ARROYO SEE				
CABANAS, BAHIA	BAF	22 54 N	82 57 W	72310 01	CABEZADA, ARROYO	STM	21 49 N	79 47 W	72340 00
CABANAS, BAHIA SEE					CABEZADAS DEL TOMO	LCTV	21 03 N	77 27 W	72340 01
CABANAS, ENSENADA DE	INLT	19 58 N	75 55 W	72360 00	CABEZA DEL ESTE, CANAL SEE				
CABANAS, BAHIA DE	BAF	23 00 N	82 58 W	72310 00	CABEZA DEL ESTE, CANAL DE	CHMH	20 28 N	78 19 W	72350 00
					CABEZA DEL ESTE, CANAL DE	CHMH	20 29 N	78 19 W	72350 05
CABANAS, BOCA	COVE	20 41 N	76 59 W	72360 01	CABEZA DEL MUERIO	WT	21 58 N	80 14 W	72340 01
CABANAS, ENSENADA DE	INLT	19 58 N	75 55 W	72360 01	CABEZA DEL MUELCO	PPLL	22 20 N	81 53 W	72310 01
CABANAS, MUNICIPIO DE	ADMO	22 59 N	82 55 W	72310 01	CABEZA DE LOS MAGOS, LOMA	WT	27 01 N	76 34 W	72360 01
CABANAS, PUERTO DE	BAF	23 00 N	82 58 W	72310 01	CABEZA DE MANACAS	LCTV	22 29 N	79 46 W	72340 01
CABANAS, PUNTA	PT	20 41 N	76 59 W	72360 01	CABEZA DE TOMO	LCTV	22 06 N	82 48 W	72340 01
CABANAS, RIO	STM	20 19 N	76 55 W	72360 02	CABEZA DE TOMO	LCTV	22 44 N	82 39 W	72320 01
CABANIGUAN	LCTV	20 47 N	77 13 W	72360 01	CABEZA DE VACA	PPLL	20 35 N	76 51 W	72360 01
CABANIGUAN	LCTV	20 47 N	77 14 W	72350 01	CABEZA DE VACA	LCTV	21 29 N	77 57 W	72350 01
CABANIGUAN, FUNDO DE	EST	20 49 N	77 17 W	72350 01	CABEZA DE VACA	WSTP	22 44 N	82 03 W	72320 01
CABANIGUAN, HACIENDA SEE					CABEZA DE VACA, ARROYO	STM	20 48 N	76 42 W	72360 01
CABANIGUAN, FUNDO DE	EST	20 49 N	77 17 W	72360 00					
CABANELLAS	LCTV	21 49 N	78 30 W	72350 01	CABEZA DE VACA, ARROYO	STM	20 35 N	76 50 W	72360 01
CABANETAS	LCTV	19 58 N	75 54 W	72360 01	CABEZA DE VACA, ESTERO	WSTP	20 35 N	77 12 W	72360 01
CABANETAS, BAHIA SEE					CABEZA DE VACA, PUNTA	PT	22 05 N	82 31 W	72320 01
CABANETAS, ENSENADA	COVE	19 58 N	75 53 W	72360 00	CABEZAS SEE CABEZA DEL MULO	PPLL	22 28 N	81 53 W	72310 00
CABANETAS, ENSENADA	COVE	19 58 N	75 53 W	72360 01	CABEZAS SEE SAN ANTONIO DE CABEZAS	PPLL	22 51 N	81 41 W	72330 00
CABANETAS, ENSENADA	COVE	19 58 N	75 53 W	72360 00					
CABARCON	PPLL	22 17 N	83 47 W	72310 01	CABEZAS SEE LAS CABEZAS	LCTV	20 18 N	76 26 W	72360 00
CABARONI, RIO SEE CABUENI, RIO	STM	21 54 N	79 54 W	72360 00	CABEZAS	LCTV	22 39 N	81 01 W	72350 01
CABARROCA	LCTV	23 07 N	81 29 W	72330 01	CABEZAS, RIO	STM	22 47 N	81 42 W	72350 01
CABARROCAS NUMERO CUATRO	ESTP	22 42 N	79 46 W	72340 01	CABEZAS, SIERRA DE	WTS	22 29 N	83 55 W	72310 01
CABARROCAS NUMERO CUATRO	ESTP	22 42 N	79 46 W	72340 00	CABEZO	PPLL	20 53 N	76 18 W	72360 03
CABARROCAS NUMERO CUATRO	ESTP	22 42 N	79 46 W	72340 00					
CABERA	PPLL	21 14 N	78 18 W	72350 01	CABEZOS, CAJO	ISL	23 19 N	80 37 W	72340 01
CABERA, ARROYO DE LA	STM	21 14 N	78 19 W	72350 01	CABEZOS, LAGUNA DE LOS	PNO	22 16 N	78 40 W	72350 01
CABESO SEE CABEZO	PPLL	20 53 N	76 38 W	72360 00	CABEZUELA, HACIENDA	EST	20 52 N	76 28 W	72340 01
CABEZADA	PPLL	20 21 N	76 51 W	72340 01	CABEZUELA, RIO SEE CABEZUELAS, RIO	STM	20 40 N	76 33 W	72360 00
CABEZADA, ARROYO	STM	21 49 N	79 47 W	72340 01	CABEZUELAS	PPLL	20 42 N	76 26 W	72360 01
CABEZADAS SEE					CABEZUELAS, RIO	STM	20 43 N	76 33 W	72340 01
SAN FRANCISCO DE LAS CABEZADAS	LCTV	20 36 N	77 04 W	72360 00	CABILDA, BAHIA DE SEE				
					CASILDA, ENSENADA DE	BAF	21 45 N	82 00 W	72340 00
					CABLE, LA LOMA DEL	MLL	22 52 N	83 04 W	72310 01
					CABLE, PLAYA DEL SEE CABLE BEACH	ACH	19 53 N	75 09 W	72360 00
					CABLE BEACH	ACH	19 53 N	75 09 W	72360 05

CARO ISTERO DEL	LTA	19 51 N	72 44 W	72360 01	CARRERA	LCTV	22 58 N	80 34 W	72360 01
CARO CRUZ	PPU	19 51 N	77 44 W	72360 01	CARRERA ARROYO	STW	19 56 N	76 52 W	72360 01
CARO CRUZ SEE					CARRERA PUNTA	PT	19 57 N	75 56 W	72360 01
LUIS EL CARRACEDO CENTRAL	CTL	19 54 N	77 19 W	72360 00	CARRERA CAONE	LCTV	22 48 N	81 49 W	72320 01
CASIJANNA	LCTV	20 33 N	75 18 W	72360 01	CARRERA DUS	LCTV	20 49 N	77 55 W	72320 01
CARO DE VILLA	LCTV	21 47 N	79 55 W	72360 01					
					CARRERA 2 SEE CARRERA DUS	LCTV	20 49 N	77 55 W	72320 00
CARO FRANCES PUNTA SEE					CARRERAS	LCTV	22 53 N	82 14 W	72320 01
FRANCO CARO	CAPE	21 39 N	83 11 W	72320 00	CARRERAS RIO	STW	21 26 N	77 03 W	72300 02
CARBONICO	PPU	20 41 N	75 28 W	72360 01	CARRERAS RIO DE LAS	STW	21 04 N	77 48 W	72350 01
CARBONICO NAHEA	DAY	20 47 N	75 27 W	72360 01	CARRERAS RIO DE LAS	STW	21 26 N	77 05 W	72350 00
CARBONICO RIO	STW	20 42 N	75 28 W	72360 01					
CARBONICO NUMERO CUATRO	RSTP	20 42 N	75 25 W	72360 01	CARRIALES LAGUNA DE	LGN	23 01 N	82 55 W	72310 01
					CARRILLAS LOMA DE	HLL	22 21 N	83 14 W	72310 01
CARBONICO NUMERO 4 SEE					CARRITO PETE	LCTV	22 05 N	81 23 W	72300 01
CARBONICO NUMERO CUATRO	RSTP	20 42 N	75 25 W	72360 00	CABREYBAJE SEE CALLETABAJE	LCTV	20 11 N	76 24 W	72360 00
CARRAL	LCTV	20 32 N	77 20 W	72360 01	CABULLA PASS DE LA	PASS	22 49 N	83 07 W	72310 01
CARRERA PUNTA SEE CARRERA PUNTA	PT	19 57 N	75 56 W	72360 00					
CARRAS CERRO	HT	22 26 N	83 49 W	72310 01	CABURINI RIO SEE CABURINI RIO	STW	22 56 N	79 34 W	72360 00
CARRERA	PPU	20 16 N	77 57 W	72360 01	CABURINI	LCTV	21 54 N	79 55 W	72360 01
					CABURINI ARROYO	STW	21 55 N	80 00 W	72360 01
CARRERA	PPU	21 08 N	74 50 W	72360 01	CABURINI RIO	STW	21 54 N	79 34 W	72360 01
CARRERA	PPU	22 23 N	78 51 W	72350 01	CABUYA PASO DE LA SEE				
CARRERA	PPU	22 16 N	83 48 W	72310 01	CABUYA PASO DE LA	PASS	22 49 N	83 07 W	72310 01
CARRERA	PPU	22 49 N	80 19 W	72360 01					
CARRERA	PPU	22 55 N	79 25 W	72320 01	CACAHUAL SEE CRISTINGO CENTRAL	CTL	20 45 N	76 23 W	72360 00
					CACAHUAL	PPU	21 59 N	79 33 W	72350 01
CARRERA SEE PORTILLA	PPU	20 00 N	82 03 W	72320 00	CACAHUAL	PPU	22 10 N	79 02 W	72350 01
CARRERA	LCTV	20 56 N	77 19 W	72360 01	CACAHUAL	PPU	22 17 N	79 41 W	72360 01
CARRERA	LCTV	21 01 N	76 02 W	72360 01	CACAHUAL	LCTV	21 11 N	77 52 W	72350 01
CARRERA	LCTV	21 06 N	77 46 W	72360 01					
CARRERA	LCTV	21 41 N	78 12 W	72350 01	CACAHUAL	LCTV	21 13 N	77 30 W	72350 01
					CACAHUAL	LCTV	22 00 N	78 37 W	72350 01
CARRERA	LCTV	21 48 N	78 47 W	72350 01	CACAHUAL	LCTV	22 01 N	80 13 W	72360 01
CARRERA	LCTV	22 21 N	80 25 W	72360 01	CACAHUAL	LCTV	22 15 N	79 19 W	72360 01
CARRERA	LCTV	22 25 N	80 40 W	72360 01	CACAHUAL	LCTV	22 56 N	82 24 W	72320 01
CARRERA SEE SAN RAFAEL	LCTV	22 29 N	81 00 W	72360 00					
CARRERA	LCTV	22 46 N	80 24 W	72360 01	CACAHUAL ARROYO	STW	21 53 N	77 30 W	72350 01
					CACAHUAL LOMA DEL	HLL	22 04 N	78 57 W	72350 01
CARRERA	LCTV	22 47 N	81 51 W	72320 01	CACAHUAL DE AVISPA SEE AVISPA	LCTV	22 03 N	78 37 W	72360 00
CARRERA	LCTV	22 51 N	80 41 W	72360 01	CACAHUAN SEE QUARICO CACAHUAN	STW	21 50 N	78 57 W	72360 00
CARRERA	LCTV	22 51 N	82 13 W	72320 01	CACAO	LCTV	20 11 N	76 49 W	72360 01
CARRERA	LCTV	22 52 N	82 20 W	72320 01					
CARRERA	LCTV	22 56 N	82 26 W	72320 01					
					CACAO	LCTV	20 17 N	76 26 W	72360 01

CACAO	LCTY	20 21 N	76 24 W	72360 01	CACIQUE	PPLL	22 11 N	79 38 W	72360 01
CACAO	LCTY	22 55 N	81 30 W	72360 01	CACIQUE	PPLL	22 14 N	79 49 W	72360 02
CACAO ARROYO	STMI	20 10 N	75 17 W	72360 01	CACIQUE	LCTY	22 11 N	79 37 W	72360 01
CACAO ARROYO LOS					CACIQUE	LCTY	22 25 N	80 17 W	72360 01
LOS CACAOS ARROYO	STMI	20 14 N	74 47 W	72360 00	CACIQUE LAGUNA	PNO	22 37 N	80 25 W	72360 01
CACAO CAYO	ISL	22 07 N	81 49 W	72360 02					
CACAO PASO	FORD	20 04 N	77 24 W	72360 01	CACOUN	PPLL	20 44 N	76 23 W	72360 01
CACAO RIO	SM	20 53 N	75 45 W	72360 01	CACOUN ARROYO	STMI	21 35 N	77 49 W	72360 01
CACAO VALLE DEL	VAL	22 05 N	80 24 W	72360 01	CACOUN CENTRAL				
CACAO DE ESPERANZA	LCTY	22 54 N	81 31 W	72360 01	CRISTINO NARANJO CENTRAL	CTL	20 45 N	76 23 W	72360 00
CACAOS REALENGO DE	AREA	22 59 N	81 19 W	72360 01	CACOUN ESTACION	OSTN	20 45 N	76 23 W	72360 01
					CACOUN HACIENDA	EST	20 40 N	76 21 W	72360 01
CACAO TAL	LCTY	21 03 N	77 40 W	72360 01	CACOUN SEE CRISTINO CENTRAL	CTL	20 45 N	76 23 W	72360 00
CACARAJICARA					CACOUN SEE CACOUN	PPLL	20 44 N	76 23 W	72360 00
ASIENTO DE CACARAJICARA	LCTY	22 55 N	81 14 W	72360 00	CACOUN SEE CACOUN	OSTN	20 45 N	76 23 W	72360 00
CACARAJICARA	LCTY	22 51 N	81 14 W	72360 01	CACOUN PLAYA LOS				
CACARRATA LOMA DE	MLL	22 09 N	78 54 W	72360 01	LOS COCOS PLAYA	BCN	22 36 N	81 41 W	72360 00
CACARRATA SIERRA					CACOVUJIN	LCTY	21 06 N	76 15 W	72360 02
CACARRATA LOMA DE	MLL	22 09 N	78 55 W	72360 00					
CACARRATAS DOS	LCTY	22 10 N	78 52 W	72360 01	CACOVUJINA RIO	STW	21 04 N	76 10 W	72360 01
CACAYANGA	LCTY	20 29 N	76 19 W	72360 01	CACOVUJINA RIO	STW	21 06 N	76 10 W	72360 00
CACHAZA	LCTY	21 16 N	74 05 W	72360 01	CACOVUJINA RIO				
CACHIBOCA CAYO	ISL	20 42 N	78 44 W	72360 03	CACOVUJINA RIO	STW	21 06 N	76 10 W	72360 00
CACHIMPA	LCTY	23 03 N	82 01 W	72360 01	CADENA PASO DE LA	FORD	22 21 N	83 27 W	72360 01
					CADENA PUNTA LA	PT	21 53 N	75 41 W	72360 01
CACHIMBO CERRO	MLL	21 01 N	77 40 W	72360 01					
CACHO	PPLL	23 03 N	82 10 W	72360 01	CADENAS	PPLL	20 48 N	77 56 W	72360 01
CACHO	LCTY	22 40 N	83 17 W	72360 01	CADENAS	LCTY	21 54 N	77 57 W	72360 01
CACHON ARROYO	STMI	20 02 N	77 36 W	72360 01	CADENAS RIO DE LAS	STW	22 43 N	83 25 W	72360 01
CACHON CAYO	VEN	23 33 N	82 35 W	72360 00	CADENAS RIO DE LAS				
					MALEZA RIO	STMI	22 14 N	80 14 W	72360 00
					CADETE	LCTY	23 07 N	81 44 W	72360 01
CACHON ENSENADA DEL	FOME	23 03 N	82 35 W	72360 00					
CACHON PUNTA	PI	21 00 N	77 38 W	72360 01	CADIZ	MM	20 12 N	76 32 W	72360 01
CACHON PUNTA	PT	23 03 N	82 15 W	72360 01	CADIZ RAMA DE	RAF	20 12 N	80 31 W	72360 01
CACHON PUNTA	PT	23 08 N	81 21 W	72360 00	CAFE PICO EL	PA	20 00 N	77 13 W	72360 01
CACHONCITO CALETA	COLE	23 03 N	82 31 W	72360 00	CAFEMBA	LCTY	20 57 N	77 48 W	72360 01
					CAFEMBA	LCTY	20 53 N	77 48 W	72360 00
CACHORO	PPLL	21 50 N	79 11 W	72360 01	CAFEMBA				
CACHORO LAGUNA	PNO	21 51 N	79 12 W	72360 01	CAFEMBA				
CACHUPA	LCTY	22 18 N	84 22 W	72360 01	CAFETAL				
CACIQUE	PPLL	22 14 N	79 43 W	72360 00	CAFETAL				
CACIQUE					CAFETAL				
CACIQUE PUNTA	PT	19 52 N	77 44 W	72360 00	CAFETAL	PPLL	22 22 N	79 32 W	72360 00
					CAFETAL	PPLL	22 45 N	82 17 W	72360 01
					CAFETAL	PPLL	22 46 N	81 11 W	72360 01

CAPETAL	LCTV	21 32 N	78 05 W	72350 01	CAGUANES+ CAYO SEE QUAYASA+ CAYO	ISL	21 50 N	77 30 W	72350 00
CAPETAL	LCTV	21 58 N	78 32 W	72350 01	CAGUANES+ PUNTA	PT	20 35 N	78 26 W	72350 05
CAPETAL	LCTV	22 16 N	79 39 W	72360 01	CAGUANES+ PUNTA SEE				
CAPETAL SEE EL LAPETAL	LCTV	22 16 N	79 45 W	72360 00	CAGUANES+ PUNTA	PT	20 35 N	78 26 W	72350 00
CAPETAL	LCTV	22 26 N	80 45 W	72360 01	CAGUANES	LCTV	22 21 N	79 07 W	72360 01
					CAGUANES+ ARROYO	STM	22 23 N	79 10 W	72360 01
CAPETAL	LCTV	22 32 N	81 39 W	72310 01					
CAPETAL	LCTV	22 39 N	81 00 W	72310 01	CAGUANES+ LOMAS DE	HELS	22 23 N	79 07 W	72360 01
CAPETAL	LCTV	22 43 N	81 09 W	72310 01	CAGUANES+ PUNTA	PT	22 24 N	79 09 W	72360 01
CAPETAL	LCTV	22 45 N	81 39 W	72310 01	CAGUANES+ RIO SEE CAGUANES+ ARROYO	STM	22 23 N	79 10 W	72360 00
CAPETAL	LCTV	22 49 N	81 27 W	72310 01	CAGUAYANAL SEE CAGUAYANAL	LCTV	20 46 N	76 16 W	72360 00
					CAGUAYANAL	PPL	11 51 N	78 52 W	72310 01
CAPETAL	LCTV	22 49 N	81 35 W	72310 01					
CAPETAL	LCTV	22 49 N	81 34 W	72310 01	CAGUASAL SEE TARTONES	PPL	21 52 N	78 52 W	72310 00
CAPETAL	LCTV	22 53 N	82 49 W	72310 01	CAGUASAL	PPL	22 10 N	79 46 W	72360 01
CAPETAL	LCTV	22 55 N	81 78 W	72320 01	CAGUASAL	LCTV	21 50 N	78 52 W	72350 01
CAPETAL	LCTV	22 58 N	82 14 W	72320 01	CAGUASAL	LCTV	22 13 N	79 45 W	72360 01
					CAGUASAL	LCTV	22 18 N	81 23 W	72310 01
CAPETAL	LCTV	22 00 N	81 14 W	72310 01					
CAPETAL SEE CONSTANCIA	LCTV	22 02 N	81 57 W	72320 00	CAGUASAL	LCTV	22 25 N	79 49 W	72360 01
CAPETAL+ PICO EL	PL	20 01 N	77 13 W	72360 01	CAGUASAL	LCTV	22 26 N	81 35 W	72310 01
CAPETAL+ JABEU SEE EL ORIENTE	PPL	22 43 N	83 01 W	72310 00	CAGUASAL+ RIO SEE CEIBA+ RIO	STM	21 58 N	78 52 W	72350 00
CAPETAL DEL NACRE	LCTV	22 52 N	81 45 W	72310 01	CAGUASALES	PPL	12 37 N	81 27 W	72310 01
					CAGUASALES+ LOMA	HEL	22 38 N	81 29 W	72310 01
CAPETAL DE MOLA	LCTV	22 56 N	81 20 W	72310 01					
CAPETAL DE VARELA	LCTV	22 50 N	81 45 W	72320 01	CAGUASEY+ PUNTA SEE				
CAPETAL DOLORES	PPL	22 22 N	76 32 W	72360 01	CAGUASEY+ PUNTA	PT	20 40 N	76 34 W	72360 00
CAPETAL GRANDE	LCTV	22 59 N	82 12 W	72320 01	CAGUAYO+ ARROYO SEE				
CAPETAL LAS DELICIAS	LCTV	22 22 N	80 37 W	72360 01	CAYO CAGUAYO+ ARROYO	STM	21 30 N	77 30 W	72350 00
					CAGUAYO	PPL	22 56 N	82 22 W	72320 01
CAPETAL VERDE	LCTV	23 02 N	81 40 W	72310 01	CAGUEIRAS SEE CAGUIRA	PPL	21 42 N	79 36 W	72360 00
CAPAJONEN+ TANATA	STM	20 12 N	77 10 W	72360 01	CAGUEY+ ARROYO	STM	21 40 N	77 27 W	72350 01
CASICAS	LCTV	22 52 N	82 01 W	72320 01					
CASICAS	ESTP	22 47 N	82 00 W	72320 01					
CASINAYA+ RAMIA SEE					CASLEYTAJE	LCTV	20 13 N	76 28 W	72360 01
CASINAYA+ RAMIA DE	RAY	20 46 N	79 35 W	72360 00	CASLEYRANAL	LCTV	20 46 N	76 16 W	72360 01
					CASUINA+ CUCHILLAS DE	HELS	20 18 N	76 26 W	72360 01
CASINAYA+ ENSENADA SEE					CASUINA	PPL	21 42 N	79 36 W	72360 01
CASINAYA+ RAMIA DE	RAY	20 46 N	79 35 W	72360 00	CASUINA	LCTV	21 42 N	79 36 W	72360 01
CASINAYA+ RIO SEE CAGUAYANAL+ ARROYO	STM	20 42 N	75 36 W	72360 00					
CASAGUA SEE CAGUAYANAL	PPL	22 50 N	80 12 W	72360 00	CAGUVRABAL SEE CASLEYRANAL	LCTV	20 46 N	76 16 W	72360 00
CASAGUAS	PPL	22 50 N	80 12 W	72360 01	CALDO+ CERRO SEE CALVO+ CERRO	HEL	22 22 N	79 57 W	72360 00
CASAGUAN BLANCO	LCTV	20 09 N	75 17 W	72360 01	CAIA SEE MABIO	LCTV	20 14 N	76 14 W	72360 00
					CAIBARIEN SEE CAIBARIEN	PPL	22 31 N	79 28 W	72360 00
CASUANA+ BAJO DE LA	SMOL	22 34 N	81 39 W	72330 01	CAIBARIEN	PPL	22 31 N	79 28 W	72360 01

CAIBARIENA BOCA DE	SIEM	22 44 N	79 39 W	72360 01	CAIMANES ESTERO DE LOS	ORNT	22 32 N	79 21 W	72360 01
CAIBARIENA MUNICIPIO DE	ADMO	22 31 N	79 28 W	72360 01	CAIMANES RIO SEE GUADUA RIO	STW	22 01 N	79 51 W	72360 00
CAICAJE	LCTV	22 20 N	79 45 W	72360 01	CAIMAN GRANDE CAJIT	ISL	22 41 N	79 51 W	72360 01
CAICAJE	LCTV	22 49 N	82 18 W	72360 01	CAIMAN GRANDE PUNTA SEE				
CAICAJE ARROYO	STW	22 21 N	79 46 W	72360 01	CAIMAN PUNTA	STW	22 01 N	83 02 W	72360 00
					CAIMELA SEE CAIMETA	PPLL	22 22 N	79 12 W	72360 00
CAISOLO	PPLL	20 11 N	76 27 W	72360 01					
CAIZUSE	LCTV	22 33 N	79 34 W	72360 01	CAIMELA ARROYO SEE				
CAIZUANABO	LCTV	22 42 N	83 35 W	72360 01	CAIMETA ARROYO	STW	22 26 N	79 14 W	72360 00
CAIZUANABO RIO SEE SAN DIEGO RIO	STW	22 20 N	83 16 W	72360 00	CAIMETA	PPLL	20 22 N	79 12 W	72360 01
CAIMAN	LCTV	21 26 N	77 10 W	72360 01	CAIMETA ARROYO	STW	22 26 N	79 16 W	72360 01
					CAIMETARO	PPLL	21 44 N	79 19 W	72360 01
CAIMAN	LCTV	22 46 N	82 15 W	72360 01	CAIMETARO ARRIBA	PPLL	21 48 N	79 19 W	72360 01
CAIMAN	PSIP	22 46 N	82 15 W	72360 01					
CAIMAN ARROYO	STW	21 04 N	76 01 W	72360 01	CAIMERE	LCTV	20 13 N	77 02 W	72360 01
CAIMAN CAYO	ISL	22 42 N	78 59 W	72360 01	CAIMETA LAGUNA SEE				
CAIMAN LAGUNA	LE	22 46 N	82 15 W	72360 03	CAIMETO LAGUNA DEL	HRSH	22 43 N	81 51 W	72360 00
					CAIMITAL	LCTV	22 36 N	83 17 W	72360 01
CAIMAN LAGUNAS DEL SEE					CAIMITAL	LCTV	22 39 N	82 51 W	72360 01
CAIMAN LAGUNA	LE	22 46 N	82 15 W	72360 00	CAIMITAL	LCTV	22 51 N	85 36 W	72360 01
CAIMAN PUNTA	PT	21 49 N	84 31 W	72360 01					
CAIMAN PUNTA	PT	23 00 N	83 02 W	72360 01	CAIMITAL	PSIP	22 39 N	80 51 W	72360 01
CAIMAN RIO SEE CAIMAN ARROYO	STW	21 06 N	76 01 W	72360 00	CAIMITAL DE ORTEGA	PPLL	22 18 N	80 51 W	72360 01
CAIMAN ZANJA DEL	STW	22 41 N	82 01 W	72360 01	CAIMITO	PPLL	22 44 N	81 52 W	72360 01
					CAIMITO SEE CAIMITO DEL GUAYABAL	PPLL	22 57 N	82 36 W	72360 00
CAIMANA	PPLL	20 41 N	75 42 W	72360 01	CAIMITO SEE EL CAIMITO	PPLL	20 36 N	79 48 W	72360 00
CAIMANA	PPLL	20 45 N	76 01 W	72360 01					
CAIMANCA CAYO SEE CAIMANES	ISL	20 01 N	75 51 W	72360 00	CAIMITO	PPLL	21 51 N	78 35 W	72360 01
CAIMANCITO	LCTV	21 74 N	79 21 W	72360 01	CAIMITO	PPLL	22 18 N	84 17 W	72360 01
CAIMANERA	PPLL	19 59 N	75 09 W	72360 01	CAIMITO	PPLL	22 26 N	80 56 W	72360 01
					CAIMITO	PPLL	22 28 N	80 49 W	72360 01
CAIMANERA	PPLL	22 10 N	80 31 W	72360 01	CAIMITO	PPLL	22 43 N	83 03 W	72360 01
CAIMANERA BAHIA DE	NAV	22 21 N	77 01 W	72360 01					
CAIMANERA ENSENADA SEE					CAIMITO	EST	21 52 N	79 20 W	72360 01
CAIMANERA BAHIA DE	NAV	20 21 N	77 01 W	72360 00	CAIMITO	LCTV	22 04 N	76 55 W	72360 01
CAIMANERA PUNTA	PT	20 20 N	77 01 W	72360 01	CAIMITO	LCTV	20 07 N	87 20 W	72360 01
CAIMANERITA	LCTV	22 11 N	80 31 W	72360 01	CAIMITO	LCTV	20 35 N	76 58 W	72360 02
					CAIMITO SEE EL CAIMITO	LCTV	21 13 N	79 05 W	72360 00
CAIMANES	ISL	20 01 N	75 51 W	72360 02					
CAIMANES	LCTV	20 02 N	75 51 W	72360 01	CAIMITO	LCTV	22 05 N	79 47 W	72360 01
CAIMANES	LCTV	25 45 N	78 02 W	72360 01	CAIMITO	LCTV	22 22 N	81 26 W	72360 01
CAIMANES	LCTV	21 33 N	79 31 W	72360 01	CAIMITO	LCTV	22 25 N	79 34 W	72360 01
CAIMANES ARROYO	STW	20 39 N	75 14 W	72360 01	CAIMITO	LCTV	22 36 N	81 52 W	72360 01
					CAIMITO	LCTV	22 43 N	83 04 W	72360 01
CAIMANES ARROYO	STW	20 33 N	76 55 W	72360 01					

CAIMITO	LCTY	22 44 N	83 25 W	72910 01	CAJA DE AGUA SEE LA CAJA DE AGUA	LCTY	21 01 N	77 46 W	72990 00
CAIMITO	LCTY	22 46 N	80 53 W	72990 01	CAJA DE AGUA	LCTY	22 02 N	79 24 W	72960 01
CAIMITO	LCTY	22 52 N	82 20 W	72920 01	CAJA GRANDE	LCTY	22 19 N	79 42 W	72960 01
CAIMITO	LCTY	22 53 N	82 27 W	72920 01	CAJAL SIERRA DE SEE				
CAIMITO	LCTY	22 54 N	81 24 W	72920 01	CAJALBANA SIERRA DE	MT	22 47 N	83 27 W	72910 00
					CAJALBANA SIERRA DE	MT	22 47 N	83 27 W	72910 01
CAIMITO	LCTY	22 55 N	82 24 W	72920 01	CAJES ARROYO SEE				
CAIMITO	LCTY	22 55 N	82 26 W	72920 01	LAS CAJAS ARROYO	STMI	19 59 N	77 21 W	72960 00
CAIMITO	LCTY	22 57 N	82 22 W	72920 01	CAJERO	PPLL	22 51 N	82 31 W	72920 01
CAIMITO	LCTY	22 59 N	82 22 W	72920 01	CAJIGAL	PPL	21 41 N	82 40 W	72920 01
CAIMITO SEE EL CAIMITO	LCTY	23 00 N	82 25 W	72920 00	CAJIMAYA	LCTY	20 42 N	75 36 W	72960 01
					CAJIMAYA ARROYO	STW	20 42 N	75 36 W	72960 01
CAIMITO	RSTP	22 26 N	80 55 W	72930 01	CAJIMAYA BAHIA DE	BAY	20 44 N	75 35 W	72960 01
CAIMITO LAGUNA DEL	MASH	22 43 N	81 53 W	72920 00	CAJOBARO	LCTY	19 54 N	75 36 W	72960 01
CAIMITO PASO DE	FORD	22 42 N	80 13 W	72960 01	CAJOBARO SEE CAYO BARO	LCTY	20 04 N	74 50 W	72960 00
CAIMITO RIO	STW	22 51 N	83 29 W	72910 01	CAJOBARO	LCTY	20 07 N	77 24 W	72960 01
CAIMITO RIO EL SEC					CAJOBARO	LCTY	20 25 N	76 38 W	72960 01
EL CAIMITO RIO	STW	21 59 N	77 18 W	72950 00					
CAIMITO DE GUAYARA SEE					CAJOBARO	LCTY	20 27 N	76 37 W	72960 01
CAIMITO DEL GUAYABAL	PPL	22 57 N	82 36 W	72920 00	CAJOBARO ARROYO	STMI	20 08 N	77 23 W	72960 01
CAIMITO DEL GUAYABAL SEE					CAJOBARO RIO SEE JOJO RIO	STW	20 04 N	74 50 W	72960 00
CAIMITO DEL GUAYABAL	PPL	22 57 N	82 36 W	72920 00	CAJOBARO RIO	STMI	19 54 N	75 37 W	72960 01
CAIMITO DEL GUAYABAL MUNICIPIO DE	ADMO	22 57 N	82 36 W	72920 01	CAJOBARO SURGIDERO DE	ANCH	20 04 N	74 29 W	72960 01
CAIMITO DEL MANABANA	PPLL	22 26 N	80 55 W	72990 01					
CAIMITO DE RIO HOAO	PPLL	22 52 N	83 34 W	72910 01	CAJON ENSTRADA	BAY	21 55 N	84 53 W	72910 01
CAIMITO GUAYABAL SEE					CAJON JUNTA	PT	21 55 N	84 55 W	72910 01
CAIMITO DEL GUAYABAL	PPL	22 57 N	82 36 W	72920 00	CAJONES SEE JONE	PPLL	22 50 N	83 14 W	72910 00
CAIRIJE	EST	21 54 N	77 40 W	72990 01	CAJUMA BAHIA	COVE	20 00 N	75 53 W	72960 01
CAIRIJE	LCTY	21 56 N	77 41 W	72990 01	CAJUMA ENSENADA SEE CAJUMA BAHIA COVE				
CAIRIJE FUNDO DE	EST	21 40 N	77 42 W	72990 01					
CAIRO SEE EL CAIRO	LCTY	22 48 N	82 22 W	72920 00	CAJUMA BAY SEE CAJUMA BAHIA	COVE	20 00 N	75 53 W	72960 00
CAIRO	LCTY	22 52 N	82 29 W	72920 01	CALABACILLAS LOMA DE	MLL	22 14 N	83 57 W	72910 01
CAIRO	LCTY	22 53 N	82 27 W	72920 01	CALABACITA	LCTY	20 27 N	75 28 W	72960 01
CAIRO CHICO	LCTY	23 02 N	81 29 W	72990 01	CALABAZAS EMBARCADERO LAS SEE				
CAIRO GRANDE	LCTY	23 07 N	81 27 W	72990 01	CALABAZAS EMBARCADERO LAS	LDNG	21 34 N	77 07 W	72950 00
					CALABAZA SEE LAS CALABAZAS	PPLL	20 52 N	76 32 W	72960 00
CAISIMO	PPLL	21 07 N	76 57 W	72960 01	CALABAZA	PPLL	21 58 N	80 02 W	72960 01
CAISIMO CERRO	MLL	21 07 N	76 58 W	72960 01	CALABAZA	PPLL	22 39 N	83 18 W	72910 01
CAJA ARROYO	STMI	20 00 N	76 54 W	72960 01	CALABAZA	LCTY	21 39 N	82 48 W	72920 01
CAJOBARO ARROYO SEE					CALABAZA NUMERO 7 SEE				
CAJOBARO ARROYO	STMI	20 08 N	77 23 W	72960 00	EMPALME PRESTON	PPLL	20 46 N	75 51 W	72960 00

CALABAZAR SEE EL CALABAZAR	PPL	20 17 N	76 29 W	72360 00	CALAMBRES SEE CALAMBROSIO	PPL	20 12 N	76 58 W	72360 00
CALABAZAR SEE CALABAZAR DE SAGUA	PPL	22 39 N	79 54 W	72360 00	CALAMBROSIA SEE CALAMBROSIO	PPL	20 12 N	76 58 W	72360 00
CALABAZAR	PPL	23 01 N	82 22 W	72320 01	CALAMBROSIO	PPL	20 12 N	76 58 W	72360 01
CALABAZAR	EST	21 12 N	77 23 W	72350 01	CALAMBUCCO	PPL	22 39 N	83 22 W	72310 01
CALABAZAR	LCTF	20 51 N	76 30 W	72360 02	CALAMBUCCO	LCTF	21 45 N	79 50 W	72360 01
CALABAZAR	LCTF	21 10 N	79 02 W	72350 01	CALAPA PUNTA SEE COLON, PUNTA	PT	19 59 N	75 53 W	72360 00
CALABAZAR	LCTF	21 21 N	77 38 W	72350 01	CALAS, LOMA	MT	20 01 N	76 55 W	72360 01
CALABAZAR SEE EL CALABAZAR	LCTF	21 26 N	78 14 W	72350 00	CALAZAN	PPL	22 13 N	84 03 W	72310 01
CALABAZAR, HACIENDA	EST	20 51 N	76 32 W	72360 00	CALCINES	LCTF	20 55 N	77 36 W	72350 01
CALABAZAR, RIO	STM	22 46 N	79 51 W	72360 03	CALCINES FUENTES	LCTF	20 53 N	77 34 W	72350 01
CALABAZAR DE SAGUA	PPL	22 38 N	79 54 W	72360 01	CALDERA, ARROYO LA SEP				
CALABAZAR DE SAGUA, MUNICIPIO DE	ADMO	22 39 N	79 54 W	72360 01	LA CALDERA, ARROYO	SMI	20 18 N	74 51 W	72360 00
CALABAZAS	PPL	20 27 N	75 22 W	72360 01	CALDERA, PUNTA	PT	22 21 N	78 40 W	72350 01
CALABAZAS	PPL	22 11 N	79 34 W	72360 01	CALDERAS, BOCA DE	COVE	23 11 N	82 03 W	72320 01
CALABAZAS SEE CALABAZAR	LCTF	21 10 N	78 02 W	72350 00	CALDERON	PPL	21 04 N	76 08 W	72360 01
CALABAZAS	LCTF	22 08 N	80 24 W	72360 02	CALDERON	PPL	21 04 N	76 23 W	72360 01
CALABAZAS	LCTF	27 10 N	79 53 W	72360 01	CALDERON	PPL	22 48 N	82 33 W	72370 01
CALABAZAS, ARROYO	STM	20 42 N	76 30 W	72360 01	CALDERON	LCTF	20 16 N	76 01 W	72360 01
CALABAZAS, ARROYO	SMI	19 53 N	77 27 W	72360 01	CALDERON	LCTF	21 04 N	76 09 W	72360 00
CALABAZAS, ARROYO	SMI	19 58 N	76 56 W	72360 01	CALDERON	LCTF	27 05 N	80 04 W	72360 01
CALABAZAS, ARROYO	SMI	20 29 N	75 22 W	72360 01	CALDERON	LCTF	27 49 N	82 46 W	72310 01
CALABAZAS, ARROYO	SMI	22 03 N	80 25 W	72360 01	CALDERON	LCTF	22 56 N	82 15 W	72320 01
CALABAZAS, CERRO DE	MEL	20 59 N	76 14 W	72360 01	CALDERON	LCTF	22 57 N	81 45 W	72330 01
CALABAZAS, EMBARCADERO LAS	LONG	21 34 N	77 07 W	72350 01	CALDERON	LCTF	22 58 N	82 43 W	72310 01
CALABAZAS, ENSENADA	COVE	22 07 N	80 25 W	72360 01	CALDERON	LCTF	23 06 N	81 50 W	72320 01
CALABAZAS, HACIENDA	EST	20 48 N	76 34 W	72360 01	CALDEROS, HACIENDA LOS	EST	20 07 N	74 35 W	72360 01
CALABAZAS, LAGUNA DE LAS	LOG	21 52 N	77 47 W	72350 01	CALDOSSO, LOMA	MEL	22 50 N	83 09 W	72310 01
CALABAZAS, PICO SMI	PK	19 55 N	77 25 W	72360 01	CALEDONIA	LCTF	22 11 N	80 19 W	72360 01
CALABAZAS, PUNTA	PT	22 01 N	84 28 W	72320 01	CALEDONIA, MINA	MN	20 32 N	75 41 W	72360 01
CALABAZAS, RIO	STM	22 08 N	79 25 W	72360 01	CALEDONIA GARCIA				
CALABAZAS, RIO	SMI	19 55 N	77 27 W	72360 01	CALEDONIO GARCIA	LCTF	21 34 N	79 10 W	72350 00
CALABAZAS, RIO SEE CALABAZAS, ARROYO	SMI	20 29 N	75 22 W	72360 00	CALEDONIO GARCIA	LCTF	21 34 N	79 10 W	72350 01
CALABAZAS, HACIENDA SEE CALABAZAS, HACIENDA	EST	20 48 N	76 34 W	72360 00	CALENTURA	LCTF	19 58 N	76 26 W	72362 01
CALABAZAS, LOMA	MT	22 48 N	83 07 W	72310 01	CALENTURA	LCTF	20 31 N	74 59 W	72360 01
CALABAZAS, RIO	LCTF	21 37 N	77 44 W	72350 01	CALENTURA, PICO LA	PK	19 59 N	77 13 W	72360 01
CALABAZAS	LCTF	21 37 N	77 44 W	72350 01	CALENTURA, RIO	STM	22 32 N	74 59 W	72360 01
CALABAZAS	LCTF	21 37 N	77 44 W	72350 01	CALEO	LCTF	22 42 N	80 31 W	72360 01
CALABAZAS	LCTF	21 37 N	77 44 W	72350 01	CALEO	LCTF	22 42 N	80 31 W	72360 01
CALABAZAS	LCTF	21 37 N	77 44 W	72350 01	CALERA	PPL	21 09 N	74 22 W	72360 01
CALABAZAS	LCTF	21 37 N	77 44 W	72350 01	CALERA	PPL	21 09 N	74 22 W	72360 01
CALABAZAS	LCTF	21 37 N	77 44 W	72350 01	CALERA	PPL	21 09 N	74 22 W	72360 01
CALABAZAS	LCTF	21 37 N	77 44 W	72350 01	CALERA	PPL	21 09 N	74 22 W	72360 01
CALABAZAS	LCTF	21 37 N	77 44 W	72350 01	CALERA	PPL	21 09 N	74 22 W	72360 01

CALERA	PPL	22 11 N	80 28 W	72360 01	CALECITOS, ENSENADA	BAY	20 17 N	77 13 W	72360 01
CALERA SEE LA CALERA	PPL	27 01 N	81 13 W	72350 00	CALECITOS SEE CALICITO	PPL	20 15 N	77 12 W	72360 00
CALERA	LCTV	21 53 N	78 57 W	72350 00	CALECHES	PPL	22 12 N	79 07 W	72360 01
CALERA DE LA CARIDAD	LCTV	22 22 N	79 34 W	72360 01	CALENTES	PPL	22 25 N	81 35 W	72360 01
CALERA ELTA	LCTV	20 54 N	77 24 W	72360 01	CALENTES	PPL	22 25 N	81 36 W	72360 01
CALERA NUMERO TRES	ESTP	20 33 N	76 07 W	72360 01	CALENTES	LCTV	22 25 N	81 36 W	72360 01
CALERA NUMERO 3 SEE					CALENTES, ARROYO	STW	22 24 N	81 35 W	72360 01
CALERA NUMERO TRES	ESTP	20 33 N	76 07 W	72360 00	CALIFORNIA	PPL	22 35 N	77 10 W	72360 01
CALERAS	PPL	22 59 N	81 43 W	72360 01	CALIFORNIA	EST	22 34 N	77 11 W	72360 01
CALEPAS	PPL	22 43 N	82 31 W	72360 01	CALIFORNIA	LCTV	20 15 N	75 18 W	72360 01
CALESTO, PUNTA SEE									
TETAS DE DONA TOMASA, PUNTA	BT	22 08 N	80 31 W	72360 00	CALIFORNIA	LCTV	20 16 N	74 28 W	72360 01
CALESTINA SEE CELESTINA	LCTV	20 10 N	75 38 W	72360 00	CALIFORNIA	LCTV	20 21 N	77 25 W	72360 01
CALETA, ARROYO SEE CALETA, RIO	STW	20 05 N	74 18 W	72360 00	CALIFORNIA	LCTV	22 03 N	79 36 W	72360 01
CALETA, PUNTA	BT	20 04 N	74 18 W	72360 01	CALIFORNIA	LCTV	22 04 N	79 35 W	72360 01
CALETA, PUNTA	BT	21 14 N	74 18 W	72360 01	CALIFORNIA	LCTV	22 18 N	80 21 W	72360 01
CALETA, RIO	STW	20 05 N	74 18 W	72360 00	CALIFORNIA	LCTV	22 30 N	80 40 W	72360 01
CALETA, SURGIDERO DE	ANCH	20 04 N	74 19 W	72360 01	CALIFORNIA	LCTV	22 48 N	82 18 W	72360 01
CALETA BARCO	LCTV	23 05 N	81 26 W	72360 01	CALIFORNIA	LCTV	22 51 N	82 45 W	72360 01
CALETA BARCO, ENSENADA	COVE	23 05 N	81 29 W	72360 00	CALIFORNIA SEE CEDRO ALTO	LCTV	23 03 N	81 40 W	72360 00
CALETA LARGA	LCTV	21 50 N	84 34 W	72360 01	CALIFORNIA, APREADERO DE	ESTP	21 45 N	77 48 W	72360 01
CALETA LARGA	LCTV	23 31 N	82 43 W	72360 01	CALIMETE	PPL	22 32 N	80 54 W	72360 01
CALETA LARGA, ENSENADA	COVE	23 01 N	82 50 W	72360 00	CALINCHE	LCTV	22 51 N	82 23 W	72360 01
CALETA LARGA, PUNTA	PT	23 01 N	82 50 W	72360 00	CALISPO	LCTV	22 47 N	82 44 W	72360 01
CALETA MANGLE	LCTV	21 51 N	84 46 W	72360 01	CALISPO SEE CALICITO	LCTV	22 47 N	82 32 W	72360 00
CALETICA, ARROYO	STW	20 05 N	74 19 W	72360 01	CALESTO, ENSENADA DE SEE				
CALETOS, PUNTA SEE CALETA, PUNTA	BT	20 04 N	74 18 W	72360 00	JURACUA, ENSENADA	BAY	22 07 N	80 59 W	72360 00
CALETON, ENSENADA	COVE	23 05 N	81 29 W	72360 00	CALESTO, LOMA	PPL	21 32 N	77 16 W	72360 01
CALETON, PUNTA	PT	23 05 N	81 29 W	72360 00	CALETA, ENCARNADA SEE				
CALETONES SEE CALETONES, PUNTA DE	PT	21 12 N	76 13 W	72360 00	CALECITOS, ENSENADA	BAY	20 17 N	77 13 W	72360 00
CALETONES, PUNTA DE	PT	21 12 N	76 15 W	72360 03	CALEITO	PPL	20 55 N	76 52 W	72360 01
CALETON NORTE, BAJO	SHOL	21 33 N	77 08 W	72360 01	CALEITO	LCTV	22 46 N	82 18 W	72360 01
CALETON SUR, BAJO	SHOL	21 33 N	77 09 W	72360 01	CALEITO	LCTV	22 53 N	82 22 W	72360 01
CALICHE	LCTV	20 05 N	74 04 W	72360 01	CALEITO	LCTV	23 01 N	82 44 W	72360 01
CALICHE SEE EL CALICHE	LCTV	21 04 N	76 06 W	72360 00	CALEITO GARCIA, RIO	BT	20 00 N	76 38 W	72360 01
CALICITO	PPL	20 15 N	77 12 W	72360 01	CALEITO LOPEZ	PPL	22 20 N	83 47 W	72360 01
CALICITO	LCTV	22 07 N	80 32 W	72360 01	CALLADA SEE COLLADA	LCTV	21 04 N	76 57 W	72360 00
					CALLANCHA SEE CALLANCHA	PPL	20 26 N	77 15 W	72360 00
CALECITO, CUEVA	CAVE	22 07 N	80 31 W	72360 01	CALLANCHA, RIO	STW	20 12 N	77 15 W	72360 01

CALLAMACAS	PPLL	20 06 N	77 15 W	72360 01	CALVO	LCTY	23 07 N	82 12 W	72320 01
CALLAMARCA RIO SEE					CALVO	LCTY	23 08 N	82 11 W	72320 01
CALLAMARCA RIO	STM	20 12 N	77 15 W	72360 00	CALVO	LCTY	23 05 N	82 12 W	72320 01
CALLAMARCA RIO SEE CALLAMARCA RIO	STM	20 12 N	77 15 W	72360 00	CALVO+ ARROYO	STMI	23 05 N	82 12 W	72320 01
CALLAITANA	LCTY	20 15 N	76 29 W	72360 01	CALVO+ TBAU	HLL	22 22 N	75 57 W	72360 02
CALLAMACAS SEE CALLAMARCA	PPLL	20 06 N	77 15 W	72360 00					
CALLEJAS	PPLL	22 43 N	83 01 W	72310 01	CALZADILLA	PPLL	22 40 N	80 43 W	72310 01
CALLEJAS	LCTY	22 14 N	80 09 W	72360 01	CALZADILLA	PPLL	22 43 N	80 42 W	72310 01
CALLEJAS	LCTY	22 16 N	80 11 W	72360 01	CALZADILLA	LCTY	22 39 W	80 42 W	72310 01
CALLEJAS	LCTY	22 16 N	80 12 W	72360 01	CALZONES	LCTY	22 47 N	83 15 W	72310 01
CALLEJAS	STSP	22 42 N	82 55 W	72310 01	CANA ALTA SEE CANA ALTA	PPLL	22 25 N	83 44 W	72310 00
CALLEJON RIO DEL	STM	21 51 N	82 14 W	72320 01	CANACHO	PPLL	22 20 N	79 57 W	72360 01
CALLEJON DE TRANCA	PPLL	22 20 N	83 46 W	72310 01	CANACHO	PPLL	22 39 N	79 39 W	72360 01
CALLEJONES	LCTY	20 10 N	76 24 W	72360 01	CANACHO	PPLL	22 47 N	82 22 W	72320 01
CALLOJO SEE CAUJOJO	PPLL	20 48 N	77 04 W	72360 00	CANACHO	PPLL	22 52 N	80 24 W	72360 01
CALLOJO RIO SEE CAUJOJO RIO	STM	20 41 N	77 04 W	72360 00	CANACHO	LCTY	22 28 N	83 13 W	72310 01
CALLOM	LCTY	22 43 N	83 05 W	72310 01	CANACHO	LCTY	22 29 N	79 34 W	72360 01
CALMA PUNTA	PT	21 45 N	79 59 W	72360 01	CANACHO	LCTY	22 41 N	83 04 W	72310 01
CALONSE	PPLL	22 55 N	80 24 W	72360 01	CANACHO	LCTY	22 51 N	82 36 W	72320 01
CALONSE SEE CALONSE GUTIERREZ	PPLL	22 53 N	80 39 W	72360 00	CANACHO SEE GUERRERO ARROYO	STMI	22 49 N	80 44 W	72350 00
CALONSE	LCTY	22 52 N	80 37 W	72360 01	CANACHO	STSP	20 56 N	75 42 W	72360 01
CALONSE	LCTY	22 52 N	80 34 W	72360 01	CANACHO+ ENSENADA DE	BSMT	23 09 N	81 20 W	72350 00
CALONSE GUTIERREZ	PPLL	22 53 N	80 34 W	72360 01	CANACHO+ PLAYA	BSM	23 09 N	81 20 W	72350 01
CALVARIO SEE EL CALVARIO	PPLL	23 03 N	82 20 W	72320 00	CANACHO+ PLAYA	PT	23 07 N	81 23 W	72350 01
CALVARIO	LCTY	20 05 N	75 41 W	72360 01	CANACHO+ PUNTA	STMI	22 31 N	79 34 W	72360 01
CALVARIO SEE EL CALVARIO	LCTY	22 16 N	83 45 W	72310 01	CANACHO+ RIO	STMI	22 31 N	79 34 W	72360 00
CALVARIO SEE EL CALVARIO	LCTY	23 00 N	81 51 W	72320 00	CANACHO+ RIO SEE CANACHO+ RIO				
CALVARIO	LCTY	23 11 N	81 52 W	72320 01	CANAGUEY	PPLL	22 18 N	76 03 W	72360 01
CALVARIO ARROYO SEE CALVARIO RIO	STM	22 19 N	78 42 W	72360 00	CANAGUEY	PPLL	21 25 N	77 55 W	72350 01
CALVARIO RODRIGON DEL	CHNM	22 05 N	81 27 W	72360 01	CANAGUEY	CTLO	21 37 N	78 20 W	72350 01
CALVARIO LOMA	HLL	22 42 N	81 23 W	72350 01	CANAGUEY	LCTY	21 05 N	77 46 W	72360 01
CALVARIO+ LOMA DEL	HLL	22 35 N	83 43 W	72310 01	CANAGUEY	LCTY	21 26 N	77 46 W	72360 01
CALVARIO+ LOMAS DEL SEE					CANAGUEY	LCTY	22 07 N	80 35 W	72360 01
SAN FELIPE+ LOMAS DE	HLLS	22 33 N	83 44 W	72310 00	CANAGUEY	LCTY	22 22 N	79 16 W	72360 01
CALVARIO+ RIO	STM	22 13 N	78 42 W	72360 01	CANAGUEY	LCTY	22 34 N	80 27 W	72360 01
CALVO	LCTY	22 04 N	79 59 W	72360 01	CANAGUEY	WM	21 25 N	77 42 W	72350 01
CALVO	LCTY	22 48 N	82 22 W	72320 01	CANAGUEY	STSP	22 07 N	80 34 W	72360 02
CALVO	LCTY	23 07 N	81 48 W	72350 01	CANAGUEY+ ARCHIPIELAGO DE	ISLS	22 18 N	78 00 W	72350 04

CAMARICHA MUNICIPIO DE	ASMO	21 23 N	77 55 W	72350 01	CAMARON, ARROYO	STM	22 24 N	79 48 W	72360 01
CAMARICHA PROVINCIA DE	ASMO	21 30 N	78 10 W	72350 02	CAMARONCITO ENSENADA	COVE	19 24 N	77 06 W	72360 01
CAMARICHA SEE PLAYA DE CAMARICHA	PAL	21 07 N	81 22 W	72350 00	CAMARONCITO ESTERO	MESH	19 24 N	77 07 W	72360 01
CAMAZAN	LCTV	21 30 N	77 34 W	72350 01	CAMARONCITO PUNTA	PT	19 24 N	77 07 W	72360 01
CAMAZAN	LCTV	21 31 N	77 38 W	72350 01	CAMARONCITO RIO	STM	19 24 N	77 07 W	72360 01
CAMAZAN	LCTV	22 19 N	79 14 W	72360 01	CAMARONE SEE CAMARONES	LCTV	21 32 N	80 02 W	72360 00
CAMAZAN FONDO DE	EST	21 32 N	77 32 W	72360 01	CAMARONES SIERRA SEE				
CAMAZAN SIERRA DE	MLS	21 32 N	77 19 W	72360 01	CAMARONES SIERRA DE	MFS	23 02 N	81 41 W	72360 00
CAMAZJANI SEE CAMAZJANI	PFL	21 03 N	75 55 W	72360 00	CAMARONES	PPLL	20 26 N	74 56 W	72360 01
CAMAZJANI	PFL	22 28 N	79 44 W	72360 01	CAMARONES	PFL	20 26 N	76 16 W	72360 01
CAMAZJANI	PPLL	22 29 N	79 45 W	72360 01	CAMARONES	PFL	22 19 N	80 19 W	72360 01
CAMAZJANI MUNICIPIO DE	ASMO	22 28 N	79 44 W	72360 01	CAMARONES	TPLL	23 03 N	81 48 W	72360 01
CAMAZJANI RIO	STM	22 35 N	79 47 W	72360 01	CAMARONES	LCTV	23 10 N	75 14 W	72360 01
CAMALOTE	PPLL	20 24 N	77 10 W	72360 01	CAMARONES	LCTV	23 56 N	76 16 W	72360 01
CAMALOTE	PPLL	20 24 N	77 11 W	72360 01	CAMARONES	LCTV	21 51 N	80 02 W	72360 02
CAMALOTE	PFL	21 21 N	77 08 W	72350 02	CAMARONES	LCTV	22 29 N	83 31 W	72360 01
CAMALOTE	PFL	21 22 N	77 09 W	72350 01	CAMARONES	LCTV	22 52 N	83 00 W	72360 01
CAMALOTE	LCTV	20 51 N	77 17 W	72360 01	CAMARONES	LCTV	22 55 N	81 46 W	72360 01
CAMALOTE	LCTV	21 16 N	77 05 W	72360 01	CAMARONES	LCTV	23 02 N	81 49 W	72360 01
CAMALOTE	LCTV	21 50 N	78 49 W	72350 01	CAMARONES	RSTP	23 03 N	81 49 W	72360 01
CAMALOTE AFLERA LAJUA	MST	21 05 N	78 26 W	72350 01	CAMARONES ALTO DE SEE				
CAMALOTE DOS	LCTV	20 51 N	77 16 W	72360 01	COMARSA LOMA DE	RDGE	20 04 N	75 38 W	72360 00
CAMALOTE VIEJO SEE CAMALOTE	PPLL	21 21 N	77 04 W	72350 00					
CAMALOTE 2 SEE CAMALOTE DOS	LCTV	20 51 N	77 16 W	72360 00	CAMARONES ARROYO	STM	22 24 N	84 18 W	72360 01
CAMERA	PPLL	21 35 N	77 34 W	72350 01	CAMARONES ARROYO	STM	22 14 N	80 18 W	72360 01
CAMERA	LCTV	22 49 N	82 33 W	72360 01	CAMARONES ARROYO SEE				
CAMERA LOMA	MFL	20 39 N	75 41 W	72360 01	CAMARONES RIO	STM	22 24 N	79 47 W	72360 00
CAMERICCA	PFL	20 04 N	81 21 W	72360 01	CAMARONES ARROYO	STM	22 48 N	83 13 W	72360 01
CAMERICCA SEE PLAYA DE CAMARICHA	PFL	20 07 N	81 22 W	72360 00	CAMARONES HACIENDA	EST	22 24 N	84 14 W	72360 00
CAMERICCA ROCA DE	STM	20 07 N	81 22 W	72360 01					
CAMARICHA ENSENADA DE LA SEE					CAMARONES LOMAS DE	MFLS	22 47 N	83 12 W	72360 01
MAYA ENSENADA DE LA	EST	23 04 N	81 27 W	72360 00	CAMARONES PUNTA	PT	22 24 N	84 19 W	72360 01
CAMARICHA LAS PIEDRAS DE	MFLS	23 03 N	81 26 W	72360 01	CAMARONES RIO SEE CANGREJO RIO	STM	22 05 N	78 45 W	72360 00
CAMARICHA LAS PETAS DE	MFLS	23 00 N	81 15 W	72360 01	CAMARONES RIO	STM	22 09 N	80 56 W	72360 01
CAMARICHA PIEDRAS DE SEE					CAMARONES RIO SEE				
CAMARICHA LAS PIEDRAS DE	MFLS	23 03 N	81 26 W	72360 00	CAMARONES ARROYO	STM	22 26 N	84 18 W	72360 00
CAMARICHA RIO	STM	23 07 N	81 27 W	72360 01					
CAMARON	PFL	22 24 N	78 45 W	72360 01	CAMARONES RIO	STM	22 24 N	79 47 W	72360 01
					CAMARONES RIO	STM	22 56 N	81 43 W	72360 01
					CAMARONES SIERRA DE	MFS	23 02 N	81 48 W	72360 01
					CAMARON GRANDE	LCTV	19 24 N	77 05 W	72360 01

CAMARON GRANDE, ARROYO	STW	18 58 N	77 25 W	72360 01	CAMILO CIENTFUEGOS NUMERO 1 SEE				
CAMARON GRANDE, ENSENADA	BGMF	18 54 N	77 25 W	72360 01	CAMILO CIENTFUEGOS NUMERO UNO	PPL	22 42 N	81 17 W	72390 00
CAMARON GRANDE, PUNTA	PT	18 43 N	77 24 W	72360 01	CAMILO CIENTFUEGOS NUMERO DOS				
CAMAROTE	LCTF	22 47 N	82 57 W	72310 01	CAMILO CIENTFUEGOS NUMERO DOS	PPL	22 39 N	81 15 W	72390 00
CAMAROTE	BSTP	22 46 N	82 52 W	72310 01	CAMILO MARIEN	PPL	21 42 N	79 38 W	72340 01
					CAMPANA BLANCA SEE AGUJERON	PPL	19 49 N	75 27 W	72360 00
					CAMINOS	LCTF	23 07 N	82 12 W	72320 01
CAMAZAN SEE CAMAZAN	PPL	21 47 N	76 04 W	72360 00					
CAMAZAN RIO SEE CAMAZAN ARROYO	STW	21 43 N	76 11 W	72360 00	CAMJO, MOSQUITOS DE	ISLS	22 04 N	82 54 W	72320 01
CAMAZAN SEE CAMAZAN	PPL	21 47 N	76 04 W	72360 00	CAMITAS, ALTO SEE CAMITAS ALTO DE NT	PT	20 26 N	76 26 W	72360 00
CAMAZAN	BSTP	21 49 N	75 56 W	72360 01	CANOA, CANTERAS DE	WYS	22 59 N	82 11 W	72320 01
CAMAZAN RIO	STW	21 02 N	75 57 W	72360 01	CANOA, LOMAS DE	WLS	22 59 N	82 11 W	72320 01
					CANONTE	PPL	22 34 N	83 22 W	72310 01
					CANONTE	LCTF	22 34 N	83 21 W	72310 01
CAMAZAN	PPL	20 47 N	76 04 W	72360 01	CANONTE	PPL	22 19 N	80 19 W	72360 00
CAMAZAN	LCTF	20 46 N	76 07 W	72360 00	CANONONES SEE CANONONES				
CAMAZAN ARROYO	STW	20 43 N	76 11 W	72360 01	CANONONES, HACIENDA SEE				
CAMAZAN RIO SEE CAMAZAN ARROYO	STW	20 43 N	76 11 W	72360 00	CANONONES, HACIENDA	BST	22 24 N	84 14 W	72310 00
CANABITO	LCTF	22 30 N	79 28 W	72340 01	CANPA	LCTF	20 10 N	75 35 W	72360 01
					CAMPAMENTO SEE EL CAMPAMENTO	PPL	22 51 N	82 34 W	72320 00
					CAMPAMENTO	LCTF	22 58 N	81 46 W	72390 01
CANAN	LCTF	22 23 N	79 21 W	72340 01					
CANAN, RIO	STW	22 25 N	79 22 W	72340 01	CAMPAMENTO, PUNTA DEL	PT	23 03 N	82 34 W	72320 00
CANARIA	PPL	21 58 N	79 14 W	72360 01	CAMPAMENTO, SABANAS DEL	ISLS	22 01 N	78 03 W	72350 01
CANARITE	PPL	21 10 N	76 10 W	72360 01	CAMPANA SEE LA CAMPANA	PPL	20 03 N	75 45 W	72360 00
CANARITE	PPL	21 05 N	82 12 W	72320 01	CAMPANA SEE LA CAMPANA	PPL	22 04 N	79 39 W	72340 00
					CAMPANA SEE LA CAMPANA	LCTF	21 24 N	78 04 W	72390 00
CANAUITE	LCTF	20 45 N	77 59 W	72350 01					
CANAUITE	LCTF	21 00 N	75 50 W	72360 01	CAMPANA	LCTF	22 21 N	75 46 W	72340 01
CANAUITE	LCTF	23 05 N	82 14 W	72320 01	CAMPANA	LCTF	22 26 N	75 59 W	72340 01
CANAUITE	LCTF	23 44 N	76 14 W	72360 01	CAMPANA	LCTF	22 42 N	79 43 W	72340 01
CANAUITE	LCTF	22 37 N	80 49 W	72350 01	CAMPANA, ARROYO LA SEE				
					LA CAMPANA, ARROYO	STW	22 30 N	79 46 W	72340 00
CANELA SEE CARNELIA	LCTF	22 32 N	80 06 W	72340 00	CAMPANARIO	LCTF	23 00 N	82 21 W	72320 01
CANELA	LCTF	22 54 N	82 04 W	72320 01					
CANELA	LCTF	23 01 N	82 32 W	72320 02	CAMPANTARIO, PUNTA	PT	22 17 N	81 57 W	72340 01
CANELLO, ARROYO	STW	22 16 N	83 20 W	72310 01	CAMPANTERIA	LCTF	23 01 N	81 32 W	72390 01
CANELON	LCTF	22 49 N	82 28 W	72320 01	CAMPANTERIA	LCTF	23 02 N	81 32 W	72390 01
					CAMPANTILLA, PUNTA	PT	23 10 N	82 18 W	72390 01
CAMELOTE SEE CAMALOTE	PPL	21 22 N	77 09 W	72350 00	CAMPANTIONI	LCTF	22 02 N	79 13 W	72340 01
CAMELOTE SEE CAMALOTE	LCTF	21 16 N	77 05 W	72360 00					
CANILA	LCTF	22 15 N	84 23 W	72310 01	CAMPANTARIAS, LAGUNAS	PNOS	22 22 N	83 34 W	72310 01
CANILLO FRENFUEGOS, CENTRAL	STW	23 08 N	81 57 W	72320 04	CAMPANTARIAS, LAGUNAS SEE				
CANILLO CIENTFUEGOS NUMERO DOS	PPL	22 39 N	81 15 W	72390 04	CAMPANTARIAS, LAGUNAS	PNOS	22 22 N	83 34 W	72310 00
					CAMPAS VERDES SEE CAMPOS VERDES	LCTF	22 51 N	82 32 W	72320 00
CANILLO CIENTFUEGOS NUMERO UNO	PPL	22 42 N	81 17 W	72390 04	CAMPATARRAS, LAGUNAS SEE				
					CAMPANTARIAS, LAGUNAS	PNOS	22 22 N	83 34 W	72310 00

CAMPOMANI LCTY 22 52 N 92 56 W 72990 01
 CAMPOMANI LCTY 22 55 N 92 28 W 72910 01
 CAMPOMANI PPL 22 54 N 92 54 W 72960 01
 CAMPOMANI, MUNICIPIO DE ARMO 20 34 N 77 37 W 72960 01
 CAMPOMEL RTZP 22 07 N 76 56 W 72960 01

 CAMPOLLO PPL 22 49 N 92 52 W 72930 01
 CAMPONA SEE REAL CAMPONA PPL 22 20 N 92 47 W 72940 01
 CAMPONA LCTY 22 55 N 92 39 W 72930 01
 CAMPONSA CAHO ISL 21 31 N 78 45 W 72950 01
 CAMPONSA CAHO SEE CAMPONSA CAHO ISL 21 32 N 78 44 W 72950 01

 CAMPO CAHO SEE CAMPONSA CAHO ISL 21 32 N 78 44 W 72950 01
 CAMPO ALGARRE PPL 22 22 N 92 47 W 72930 01
 CAMPO ALGARRE DE LAS CANAS PPL 22 21 N 92 46 W 72930 01
 CAMPO AVIACION SEE AVIACION, ESTACION DE RTZP 22 25 N 77 52 W 72950 00
 CAMPO FLORIDO PPL 22 49 N 92 51 W 72930 01

 CAMPO FLORIDO PPL 22 07 N 72 08 W 72930 01
 CAMPO FLORIDO LCTY 22 04 N 92 14 W 72940 01
 CAMPO HERANDEA SEE CAMPO HERANDEO PPL 22 06 N 92 51 W 72930 02
 CAMPO HERANDEO PPL 22 04 N 92 51 W 72930 02
 CAMPO HERANDEO LCTY 22 03 N 75 03 W 72940 01

 CAMPO HERANDEO LCTY 22 49 N 92 47 W 72930 01
 CAMPO LARGO PPL 20 26 N 78 20 W 72940 01
 CAMPO LARGO LCTY 21 13 N 78 04 W 72940 01
 CAMPO LIBERTAD SEE CILIAO LIBERTAD PPL 22 05 N 92 26 W 72930 00
 CAMPO MILITAR SEE TILIAO LIBERTAD PPL 22 05 N 92 26 W 72930 00

 CAMPO RAMOS LCTY 22 46 N 92 50 W 72930 01
 CAMPO RAMON LOMA DE HCL 22 45 N 92 50 W 72930 01
 CAMPO RICO SEE RIDEWAY PPL 22 05 N 78 51 W 72960 01
 CAMPO RICO LCTY 22 07 N 78 52 W 72960 02
 CAMPO RICO ARROYO STM 20 06 N 78 50 W 72960 01

 CAMPO RICO RICO RT 20 05 N 78 50 W 72960 01
 CAMPO RICO RIO SEE CAMPO RICO ARROYO STM 20 06 N 78 50 W 72960 00
 CAMPOS LCTY 22 02 N 92 39 W 72930 01
 CAMPOSA CAHO ISL 21 32 N 78 44 W 72950 01
 CAMPOSA CAHO ISL 21 35 N 92 48 W 72920 01

 CAMPOSANTO, PUNTA RT 22 59 N 92 09 W 72930 01

CAMPUS VERDES LCTY 22 53 N 92 32 W 72920 02
 CAMPUS VERDES SEE CAMPUS VERDES LCTY 22 53 N 92 32 W 72920 02
 CAMPUZANO HCL 22 35 N 78 56 W 72960 01
 CAMPUZANO LCTY 22 36 N 78 55 W 72960 01
 CAMPUZANO LCTY 22 52 N 92 33 W 72930 01

 CAMPUZANO LCTY 22 56 N 92 38 W 72940 01
 CAMPUZANO LCTY 22 59 N 92 35 W 72940 01
 CAMPUZANO LCTY 21 19 N 78 00 W 72940 01
 CANA STM 22 15 N 77 59 W 72960 01
 CANA PPL 20 19 N 77 01 W 72960 01

 CANA SEE CANALON PPL 21 05 N 78 47 W 72940 00
 CANA CABEZOS DE LA RT 22 02 N 92 46 W 72930 01
 CANA CABEZOS DE LA RT 21 19 N 78 42 W 72930 00
 CANA CABEZOS DE LA RT 21 27 N 78 43 W 72930 00
 CANA CABEZOS DE LA RT 21 16 N 78 42 W 72930 01
 CANA CABEZOS DE LA RT 21 20 N 78 43 W 72930 01

 CANA LOMA HCL 20 05 N 78 28 W 72960 01
 CANA RIO SEE CANAS RIO STM 20 26 N 78 10 W 72960 00
 CANA RIO SEE JUAN LOPEZ, RIO STM 20 03 N 92 35 W 72960 00
 CANA RIO STM 20 07 N 78 21 W 72960 01
 CANA RIO SEE CANAS RIO STM 20 03 N 78 02 W 72960 00

 CANA RIO SEE CANAS RIO RT STM 22 15 N 92 45 W 72930 00
 CANA RIO SEE CANAS RIO STM 22 01 N 92 39 W 72930 00
 CANA RIO STM 20 06 N 78 24 W 72960 01
 CANA RIO LA SEE LA CANA, ARROYO STM 21 07 N 78 45 W 72960 00
 CANA ALTA PPL 22 25 N 92 46 W 72930 01

 CANA AMARILLA LCTY 20 40 N 78 07 W 72960 01
 CANA AMARILLA, ARROYO STM 20 25 N 78 30 W 72960 01
 CANARACCA PPL 20 19 N 78 50 W 72960 01
 CANARACCA LCTY 22 07 N 78 23 W 72960 01
 CANARACCA LCTY 21 08 N 78 25 W 72960 01

 CANARACCA, RIO STM 20 34 N 78 51 W 72960 01
 CANARACCA SAN ANDRES EST 20 03 N 78 23 W 72960 01
 CANARO PPL 20 59 N 78 58 W 72960 01
 CANAROS ARROYO STM 20 56 N 77 40 W 72950 01
 CANA BRAVA SEE LA CANA BRAVA PPL 20 09 N 92 07 W 72930 00

 CANA BRAVA LCTY 22 36 N 92 45 W 72930 02

CANA BRAVA	LCTV	22 54 N	82 29 W	72320 01	CAÑADA MONDA NÚMERO 11 SEE				
CANA BRAVA	LCTV	23 05 N	82 11 W	72320 01	CAÑADA MONDA NÚMERO DOCE	RSTP	21 02 N	75 39 W	72360 00
CANADA	LCTV	20 32 N	75 37 W	72360 01	CAÑADA MONDA NÚMERO 13 SEE				
CANADA	LCTV	20 35 N	75 31 W	72360 01	CAÑADA MONDA NÚMERO TRECE	PPLL	21 01 N	75 38 W	72360 00
CANADA	LCTV	21 29 N	78 25 W	72360 01	CAÑADA MONDA NÚMERO 14 SEE				
					CAÑADA MONDA NÚMERO 15 SEE	RSTP	21 00 N	75 38 W	72360 00
					CAÑADA MONDA NÚMERO DIECIOCHO	LCTV	22 20 N	79 42 W	72360 01
					CAÑADA LA VIEJA	PPLL	23 03 N	81 36 W	72320 01
					CAÑADA PRIETA				
CANADA	LCTV	22 52 N	82 35 W	72360 01					
CANADA	RSTP	21 09 N	76 55 W	72360 01					
CANADA ARROYO	STM	20 26 N	76 57 W	72360 01	CAÑADA PRIETA	LCTV	23 03 N	81 59 W	72320 01
CANADA, LOVA LA	MLL	21 43 N	82 56 W	72320 01	CAÑADA SECA	PPLL	21 04 N	76 43 W	72360 01
CANADA, LOVA LA	WTS	21 43 N	82 56 W	72320 01	CAÑA DE CASPI SEE CAÑA DE CASTILLA	PPLL	23 02 N	80 46 W	72330 00
					CAÑA DE CASTILLA	PPLL	23 02 N	80 46 W	72330 01
					CAÑA DE MAÍZ	LCTV	22 25 N	80 03 W	72360 01
CANADA, RÍO SEE SAN PEDRO, RÍO	STM	21 43 N	79 46 W	72360 00					
CANADA, SIERRA LA SEE									
LA CANADA, SIERRA	MLLS	21 45 N	82 57 W	72320 00	CAÑADÓN	PPL	21 05 N	71 47 W	72360 01
CANADA AZUL	LCTV	20 53 N	77 59 W	72360 01	CANADONES	LCTV	21 57 N	84 33 W	72350 01
CANADA BLANCA, ARROYO	STMI	22 09 N	78 56 W	72350 01	CANI GRANDE	LCTV	22 13 N	83 35 W	72350 01
CANADA DE AGUA	PPLL	22 26 N	79 40 W	72360 01	CANI JORD	LCTV	20 49 N	76 36 W	72360 02
					CANIL	PPL	21 09 N	76 28 W	72360 01
CANADA DE AGUA	LCTV	22 24 N	79 33 W	72360 01					
CANADA DE AGUA	LCTV	22 35 N	83 18 W	72310 01	CANIL	LCTV	20 09 N	77 26 W	72360 01
CANADA DE JIMIRU SEE JIMIRU	LCTV	21 05 N	77 53 W	72350 00	CANIL SEE EL CANAL	LCTV	20 42 N	75 19 W	72360 00
CANADA DE LA PALMA	PPLL	21 20 N	77 29 W	72350 01	CANIL BOCA DEL	CHM	22 03 N	83 58 W	72310 01
CANADA DEL MEDIO	LCTV	22 15 N	79 23 W	72360 01	CANIL, ENSENADA DEL	COVE	20 41 N	75 17 W	72360 03
					CANIL, HACIENDA SEE				
CANADA DEL PILÓN	LCTV	21 40 N	79 01 W	72350 01	CALABAZAR, HACIENDA	EST	20 51 N	76 32 W	72360 00
CANADA DE PINA	LCTV	22 04 N	79 29 W	72360 01					
CANADA MONDA	LCTV	20 21 N	77 01 W	72360 01	CANIL, HACIENDA EL	EST	20 43 N	76 32 W	72360 01
CANADA MONDA NÚMERO CINCO	RSTP	21 01 N	75 40 W	72360 01	CANAL DE PALMA	PPLL	20 58 N	77 10 W	72360 01
CANADA MONDA NÚMERO DIECIOCHO	RSTP	21 00 N	75 38 W	72360 01	CANALES	PPLL	21 10 N	76 35 W	72360 01
					CANALES	LCTV	22 52 N	82 41 W	72310 01
					CANALES JOE 2 SEE				
CANADA MONDA NÚMERO DOCE	RSTP	21 02 N	75 39 W	72360 01	CANALES LOTE DOS	LCTV	22 48 N	82 33 W	72320 00
CANADA MONDA NÚMERO DOS	PPLL	21 00 N	75 42 W	72360 01					
CANADA MONDA NÚMERO OCHO	RSTP	21 02 N	75 39 W	72360 01	CANALES LOTE DOS	LCTV	22 48 N	82 00 W	72320 01
CANADA MONDA NÚMERO ONCE	PPLL	21 02 N	75 39 W	72360 01	CANALES LOTE 7 SEE				
CANADA MONDA NÚMERO TRECE	PPLL	21 01 N	75 38 W	72360 01	CANALES LOTE DOS	LCTV	22 48 N	82 00 W	72320 00
					CANALETE	PPLL	22 41 N	83 34 W	72310 01
CANADA MONDA NÚMERO 2 SEE					CANALETE	PPLL	20 50 N	75 40 W	72360 01
CANADA MONDA NÚMERO OCS	PPLL	21 00 N	75 42 W	72360 00	CANALITO	LCTV	20 51 N	75 39 W	72360 01
CANADA MONDA NÚMERO 5 SEE									
CANADA MONDA NÚMERO CINCO	RSTP	21 01 N	75 40 W	72360 00					
CANADA MONDA NÚMERO 8 SEE									
CANADA MONDA NÚMERO OCHO	RSTP	21 02 N	75 39 W	72360 00	CANALITO	LCTV	21 18 N	76 47 W	72360 01
CANADA MONDA NÚMERO 11 SEE					CANALITOS	PPLL	20 43 N	76 36 W	72360 01
CANADA MONDA NÚMERO ONCE	PPLL	21 02 N	75 39 W	72360 00					

CANALIZADO RIO	STM	22 19 N	82 06 W	72320	01				
CANAL NUNO CARLOS DEL	ISLS	22 19 N	78 24 W	72350	02				
CANAL NUNO UNO	ASTP	20 45 N	75 14 W	72360	01				
CANAL NUNO 1 SEE									
CANAL NUNO UNO	ASTP	20 45 N	75 14 W	72360	00				
CANALON	LCTV	27 26 N	76 24 W	72360	02				
CANAL RICO, CAVO SEE									
CANAL RICO, CAVO	ISL	22 04 N	82 55 W	72320	00				
CANAL RICO, CAVO	ISL	22 04 N	82 55 W	72320	07				
CANAWASO	PELL	20 30 N	75 49 W	72340	01				
CANAWASO	LCTV	20 34 N	75 24 W	72340	01				
CANAWASO	LCTV	20 47 N	76 02 W	72360	01				
CANAYOVA	PELL	20 19 N	75 04 W	72360	01				
CANAYOVA, FINCA DE	COVE	20 41 N	75 04 W	72360	01				
CANAYOVA, PUERTO SEE									
CANAYOVA, FINCA DE	COVE	20 41 N	75 04 W	72360	00				
CANAYOVA, RIO	STM	20 40 N	75 04 W	72360	01				
CANAYOVAS SEE CANAYOVA	PELL	20 38 N	75 04 W	72360	00				
CANAYOVY SEE CANAYOVA									
CANAYOVY, FINCA DE SEE									
CANAYOVY, FINCA DE	COVE	20 41 N	75 04 W	72360	00				
CANAYOVY, RIO SEE CANAYOVA, RIO									
CANAYO	STM	20 40 N	75 04 W	72360	00				
CANAYO	LCTV	20 30 N	75 14 W	72360	01				
CANAYONES	LCTV	21 15 N	74 13 W	72360	01				
CANAYO PALACIOS SEE LA CANOY									
CANAYO, RIO SEE CANAYO, RIO									
CANAYONES SEE EL JARDIN									
CANAYO, CARRIZOS DE SEE									
RIO CANAYO, CARRIZOS DE	STM	21 08 N	75 52 W	72360	00				
CANAYO, RIO	STM	21 29 N	75 53 W	72360	01				
CANAYO, ENSENADA DE LAS	COVE	21 35 N	78 02 W	72360	01				
CANAYO	PELL	21 30 N	77 27 W	72360	01				
CANAYO	PELL	21 22 N	77 28 W	72360	01				
CANAYO, ARROYO SEE CANAYO, RIO	STM	21 47 N	77 27 W	72360	00				
CANAYO, PASO DEL	FORD	21 01 N	77 29 W	72360	01				
CANAYO, RIO SEE YANQUINA, RIO									
CANAYO, RIO	STM	21 42 N	77 16 W	72360	00				
CANAYO, RIO	STM	21 47 N	77 27 W	72360	01				
CANAYO, ARCHIPIELAGO DE LOS	ISLS	21 50 N	82 15 W	72360	01				
CANAYO, ENSENADA DE SEE									
CAZONES, ENSENADA DE	BAY	22 04 N	81 32 W	72360	00				
CANAYO, ARCHIPIELAGO DE LOS SEE									
CANAYO, ARCHIPIELAGO DE LOS	ISLS	21 50 N	82 15 W	72360	00				
CANAS	PELL	22 44 N	80 49 W	72360	01				
CANAS	PELL	22 54 N	80 22 W	72360	01				
CANAS	LCTV	20 24 N	75 11 W	72360	01				
CANAS	LCTV	22 31 N	80 20 W	72360	01				
CANAS SEE LAS CANAS									
CANAS, ARROYO LAS SEE	LCTV	23 01 N	82 11 W	72320	00				
CANAS, ARROYO LAS SEE	STM	22 10 N	84 15 W	72310	00				
CANAS, ARROYO LAS SEE	STM	21 45 N	75 53 W	72360	00				
CANAS, CALTA DE LAS	COVE	21 45 N	84 30 W	72310	01				
CANAS, PASO DE	FORD	23 00 N	81 39 W	72310	01				
CANAS, PLAYA LAS	BCM	22 13 N	83 36 W	72310	01				
CANAS, PLAYA LAS SEE									
CANAS, PLAYA	BCM	22 27 N	84 27 W	72310	00				
CANAS, PUNTA SEE CARAGAN, PUNTA	PT	20 41 N	74 57 W	72360	00				
CANAS, PUNTA LAS	PT	22 28 N	84 18 W	72310	01				
CANAS, RIO	STM	21 09 N	74 42 W	72360	01				
CANAS, RIO	STM	20 26 N	75 17 W	72360	02				
CANAS, RIO	STM	21 49 N	80 09 W	72360	01				
CANAS, RIO	STM	23 01 N	81 39 W	72310	01				
CANAS, RIO SEE JUAN LOPEZ, RIO									
CANAS, RIO DE SEE CANA, RIO	STM	21 03 N	80 35 W	72360	00				
CANAS, RIO DE	STM	20 07 N	74 21 W	72360	00				
CANAS, RIO DE	STM	22 59 N	82 46 W	72310	03				
CANAS, ALTAS, MONTE	PELL	22 36 N	83 30 W	72310	01				
CANASI	PELL	21 42 N	77 42 W	72360	01				
CANASI	PELL	22 29 N	80 58 W	72360	01				
CANASI	PELL	23 07 N	81 47 W	72360	01				
CANASI	LCTV	21 02 N	75 45 W	72360	01				
CANASI, ARROYO	STM	19 58 N	75 48 W	72360	01				
CANASI, ENSENADA	BAY	23 08 N	81 47 W	72360	01				
CANASI, FUUNDO DE SEE									
CANASI, FUUNDO DE	EST	21 40 N	77 42 W	72360	00				
CANASI, RIO	STM	23 08 N	81 47 W	72360	01				

CANASTA SEE GUAYABERO	PPLL	20 24 N	76 22 W	72360	00	CANCELARIA	LCTV	21 47 N	76 56 W	72340	01
CANASTA SIERRA	ROGE	20 10 N	75 20 W	72360	01	CANCELARIA	LCTV	22 11 N	80 25 W	72340	01
CANASTA JORRA	LCTV	22 35 N	43 51 W	72310	01	CANCELARIA	LCTV	22 17 N	82 04 W	72340	01
CANA VAREZ	LCTV	20 41 N	76 49 W	72360	04	CANCELARIA	LCTV	22 22 N	82 29 W	72340	01
CANCELADO	PPLL	22 21 N	80 56 W	72360	01	CANCELARIA	LCTV	22 22 N	79 34 W	72340	01
CANCIO	PPLL	21 27 N	77 22 W	72350	21	CANCELARIA	LCTV	22 41 N	81 31 W	72330	01
CANCIO	PPLL	21 56 N	79 31 W	72360	01	CANCELARIA SEE POMERADA CANCELARIA	LCTV	22 47 N	81 59 W	72330	00
CANCIO	LCTV	21 52 N	78 08 W	72360	01	CANCELARIA	LCTV	22 51 N	81 40 W	72330	01
CANODO	LCTV	21 51 N	78 36 W	72350	01	CANCELARIA	LCTV	20 51 N	82 02 W	72320	01
CANDAS	PPLL	22 26 N	79 59 W	72360	01	CANCELARIA	LCTV	22 56 N	81 52 W	72320	01
CANDAS	ML	20 13 N	76 20 W	72360	01	CANCELARIA	LCTV	22 56 N	82 26 W	72320	01
CANDELA LOMA	MLL	22 53 N	82 04 W	72320	01	CANCELARIA SEE LA CANCELARIA	LCTV	22 57 N	82 24 W	72320	00
CANCELARIA	PPLL	20 48 N	76 12 W	72360	01	CANCELARIA	LCTV	22 58 N	82 25 W	72320	01
CANCELARIA SEE CANCELARIA MUNILLA	PPL	21 03 N	76 16 W	72360	00	CANCELARIA	LCTV	23 01 N	82 32 W	72320	01
CANCELARIA	PPLL	21 03 N	76 16 W	72360	01	CANCELARIA	LCTV	23 03 N	82 02 W	72320	01
CANCELARIA	PPLL	21 59 N	78 47 W	72350	01	CANCELARIA LOMAS DE	MLL	21 05 N	76 14 W	72360	01
CANCELARIA	PPLL	22 12 N	80 38 W	72360	01	CANCELARIA LOMAS DE SEE	MLL	21 07 N	76 11 W	72360	00
CANCELARIA	PPLL	22 20 N	80 23 W	72360	01	CUPECILLO LOMAS DE	MLL	22 16 N	81 24 W	72310	01
CANCELARIA	PPLL	22 36 N	75 23 W	72310	01	CANCELARIA LOMAS DE	MLL	22 44 N	82 54 W	72310	01
CANCELARIA	PPL	22 44 N	82 58 W	72310	01	CANCELARIA MUNICIPIO DE	MLL	22 44 N	82 54 W	72310	01
CANCELARIA	PPLL	22 57 N	83 04 W	72310	01	CANCELARIA PUNTA SEE	PI	19 54 N	75 03 W	72360	00
CANCELARIA	LCTV	19 55 N	77 10 W	72360	01	SOTAVIENTO PUNTA					
CANCELARIA	LCTV	20 05 N	75 40 W	72360	01	CANCELARIA DEL AGUACATE	LCTV	22 47 N	83 11 W	72310	01
CANCELARIA	LCTV	20 07 N	75 12 W	72360	01	CANCELARIA NORO SEE TANARIMBO	PPLL	21 04 N	76 15 W	72360	00
CANCELARIA	LCTV	20 07 N	75 54 W	72360	01	CANCELARIA MUNILLA	PPL	21 03 N	76 14 W	72360	01
CANCELARIA	LCTV	20 11 N	76 50 W	72360	01	CANENERO PLATA SEE	MLL	19 54 N	75 27 W	72360	00
CANCELARIA SEE LA CANCELARIA	LCTV	20 17 N	76 40 W	72360	00	CANENARIA SEE CANCELARIA	LCTV	22 56 N	82 26 W	72320	00
CANCELARIA	LCTV	20 40 N	77 04 W	72360	01	CAMPINO GONZALEZ CENTRAL	CTL	20 49 N	78 01 W	72350	04
CANCELARIA	LCTV	20 42 N	77 02 W	72360	01	CANODO RIVAS	LCTV	22 20 N	79 27 W	72360	01
CANCELARIA	LCTV	20 59 N	76 17 W	72360	01	CANDEL LOMA DEL	MLL	21 05 N	77 51 W	72350	01
CANCELARIA	LCTV	21 03 N	76 15 W	72360	02	CANDELSENTE	LCTV	22 15 N	79 49 W	72340	01
CANCELARIA	LCTV	21 09 N	76 13 W	72360	02	CANETA	LCTV	21 57 N	77 46 W	72350	01
CANCELARIA	LCTV	21 24 N	78 26 W	72350	01	CANETA	LCTV	22 46 N	80 53 W	72330	01
CANCELARIA	LCTV	21 26 N	79 27 W	72350	01	CANETA AGUERO	LCTV	20 08 N	75 18 W	72360	01
CANCELARIA SEE LA CANCELARIA	LCTV	21 38 N	76 12 W	72350	00	CANETO SEE LA CARIDAD	LCTV	21 43 N	78 10 W	72350	00
CANCELARIA	LCTV	21 44 N	79 24 W	72360	01	CANONZA	PPL	20 17 N	76 03 W	72360	01
						CANONZO SEE CANONZA	PPL	20 17 N	76 03 W	72360	00

APPROVED FOR RELEASE: 2007/02/20: CIA-RDP01-00707R000200050009-3

CANAYAN	LCTY	23 17 N	74 14 W	72940 01	CANILONES SEE LTA CANILONES	PRL	21 35 N	77 42 W	72950 00
CANAY	LCTY	27 58 N	81 24 W	72950 01	CANILONES DEL RIO MARINO	LCTY	21 34 N	77 41 W	72950 01
CANAY	LCTY	29 07 N	81 30 W	72950 01	CANSRE SEE EL CANIRE	PRL	22 27 N	83 46 W	72910 00
CANEA PUNTA	PT	21 74 N	74 32 W	72960 02	CANSRE	LCTY	22 51 N	81 06 W	72910 01
CANELA	PRL	21 54 N	75 32 W	72960 01	CANSRE SEE FELICIDAD	LCTY	22 52 N	81 06 W	72910 00
CANER	LCTY	27 21 N	74 47 W	72960 01	CANSRE ARROYO	STM	22 26 N	83 45 W	72910 01
CANER	LCTY	21 29 N	77 14 W	72960 01	CANSREJUA LOMA DE LA	PRL	22 36 N	83 42 W	72910 01
CANERI	PRL	20 54 N	74 44 W	72960 01	CANSREJUA	LCTY	21 03 N	76 01 W	72960 01
CANERE	LCTY	21 56 N	74 44 W	72960 01	CANSREJUA	LCTY	22 09 N	80 30 W	72960 01
CANERE, RAMA DE	COAT	20 36 N	74 44 W	72960 01	CANSREJURAS	PRL	21 09 N	82 31 W	72970 01
CANETE, RAMA DE	ENR	22 58 N	74 57 W	72960 01	CANSREJURAS	LCTY	21 03 N	75 59 W	72960 01
CANETE, RIO	STM	21 36 N	74 44 W	72960 01	CANSREJURAS	LCTY	21 03 N	82 15 W	72920 01
CANETE, PUNTA	PT	21 09 N	75 49 W	72960 01	CANSREJURAS	LCTY	23 08 N	81 53 W	72970 01
CANET, SEE LA CANETA MUNICIPIO DE	COAD	20 08 N	75 46 W	72960 00	CANSREJURAS	LCTY	22 40 N	81 28 W	72960 01
CANET, SEE EL CANEY	PRL	20 03 N	75 46 W	72960 00	CANSREJURAS	STM	22 05 N	76 45 W	72960 01
CANET, SEE CANEY ARAJO	PRL	20 09 N	77 21 W	72960 00	CANSREJURAS	LCTY	22 24 N	84 09 W	72910 01
CANET, SEE CANEY DEL SEPTO	PRL	20 12 N	76 03 W	72960 00	CANSREJURAS	LCTY	22 59 N	81 20 W	72910 01
CANEY	PRL	22 37 N	80 58 W	72950 01	CANSREJURAS	COAD	23 05 N	81 30 W	72960 01
CANEY	PRL	22 38 N	80 57 W	72950 01	CANSREJURAS	STM	23 02 N	81 30 W	72950 01
CANEY	LCTY	20 17 N	77 01 W	72960 01	CANSREJURAS	LCTY	22 57 N	82 44 W	72910 01
CANEY	LCTY	21 45 N	79 48 W	72960 01	CANSREJURAS	LCTY	23 01 N	81 54 W	72920 01
CANEY	LCTY	22 39 N	80 56 W	72950 01	CANSREJURAS, LOMA	PRL	22 57 N	82 44 W	72950 00
CANEY	LCTY	22 42 N	81 40 W	72920 01	CANSRE RIVER SEE CANEZO RIO	STM	19 58 N	74 02 W	72960 00
CANEY, ARROYO	STM	20 09 N	77 02 W	72960 01	CANIZO	LCTY	23 04 N	81 43 W	72950 01
CANEY, ARROYO	STM	20 10 N	77 23 W	72960 01	CANIZO, ARROYO SEE CANEZO RIO	STM	19 54 N	74 02 W	72960 00
CANEY, ENCENADA SEE					CANIZO, RIO	STM	19 58 N	74 02 W	72960 01
CANEY, ESTERO DEL	CRNT	21 38 N	79 35 W	72960 00	CANIZO, RIO	PRL	23 02 N	82 28 W	72920 00
CANEY, ESTERO DEL	CRNT	21 38 N	79 35 W	72960 01	CANIZO SEE EL CANO	PRL	20 35 N	75 04 W	72960 01
CANEY, PUNTA DEL	PT	21 38 N	79 35 W	72960 01	CANIZO	PRL	22 33 N	79 50 W	72960 00
CANEY, RIO	STM	20 11 N	76 02 W	72960 01	CANIZO SEE LA CANCHA	LCTY	27 31 N	75 15 W	72960 01
CANEY, RIO	STM	20 10 N	77 23 W	72960 01	CANIZO	LCTY	20 58 N	76 57 W	72960 01
CANEY, ARAJO	PRL	20 08 N	77 21 W	72960 01	CANIZO	LCTY	22 44 N	80 27 W	72960 01
CANEY, ARRIJA	EST	20 13 N	76 04 W	72960 01	CANIZO, ARROYO	STM	20 32 N	75 13 W	72960 01
CANEY DE JOSE ANTONIO	LCTY	21 12 N	78 30 W	72960 01	CANIZO, ARROYO SEE LA CANCHA, ARROYO	STM	22 34 N	79 48 W	72960 00
CANEY DE LA BARRIGONA	LCTY	21 13 N	78 28 W	72950 01	CANIZO, ARROYO	STM	20 34 N	75 06 W	72960 01
CANEY DEL SEPTO	PRL	20 12 N	76 03 W	72960 01	CANIZO, ARROYO LA SEE LA CANCHA, ARROYO	STM	22 34 N	79 48 W	72960 00
CANILONES SEE LOS CANILONES	PRL	21 35 N	77 42 W	72950 00					

CANCHA LAGUNA LA	SE	22 47 N	82 48 W	72311 01	CANTARRIA	LCTY	22 10 N	80 16 W	72360 01
CANCHA LOMAS DE LA	HLLS	22 14 N	79 07 W	72360 01	CANTARRIA	LCTY	22 12 N	80 16 W	72360 01
CANCHA PUNTA DE LA	SI	21 27 N	82 49 W	72320 01	CANTARRIA, LOMAS DE	PMSE	22 08 N	81 19 W	72360 01
CASJA DE FONSECA	LCTY	20 27 N	76 12 W	72360 01	CANTA CUERPO, LOMA DE	HLL	21 35 N	77 21 W	72360 01
CANCA FONSECA SEE CANCA DE FONSECA	LCTY	20 27 N	76 12 W	72360 00	CANTADRES, LOMA DE	PMSE	22 13 N	81 59 W	72310 01
CANO CORRAL	LCTY	22 00 N	84 14 W	72310 01	CANTA LA VACA	LCTY	22 40 N	80 02 W	72360 01
CAÑONAZO	PPLL	22 32 N	83 58 W	72310 01	CANTA RANA SEE CANTARRANA	PPLL	22 12 N	79 55 W	72360 00
CAÑONAS	LCTY	19 59 N	75 55 W	72360 01	CANTARANA	LCTY	20 34 N	76 49 W	72360 01
CAÑONSO	LCTY	22 48 N	81 04 W	72360 01	CANTARILLA SEE ALCANTARILLA	PM	22 15 N	79 47 W	72360 00
CAÑONGUITO	LCTY	22 38 N	81 13 W	72360 01	CANTARILLA SEE CANTARILLO	LCTY	22 14 N	78 47 W	72360 00
CANO NUMERO CINCO	RSTP	20 56 N	75 42 W	72360 01	CANTARILLA, LOMA	HLL	22 10 N	80 03 W	72360 01
CANO NUMERO CUATRO	PPLL	20 57 N	75 42 W	72360 01	CANTARILLO	LCTY	22 14 N	79 47 W	72360 00
CANO NUMERO DIEZ	PPLL	20 56 N	75 41 W	72360 01	CANTARILLO SEE CANTARILLO	LCTY	22 14 N	79 47 W	72360 00
CANO NUMERO DOCE	PPLL	20 55 N	75 40 W	72360 01	CANTARRANA	PPLL	22 12 N	79 55 W	72360 01
CANO NUMERO OCHO	PPLL	20 55 N	75 40 W	72360 01	CANTARRANA	LCTY	20 39 N	76 24 W	72360 02
CANO NUMERO SEIS	RSTP	20 56 N	75 41 W	72360 01	CANTARRANA	LCTY	22 21 N	79 34 W	72360 01
CANO NUMERO SEIS SEE CANO NUMERO CUATRO	PPLL	20 57 N	75 42 W	72360 00	CANTARRANA	RSTP	22 54 N	81 45 W	72320 01
CANO NUMERO CINCO	RSTP	20 56 N	75 42 W	72360 00	CANTARRANAS	PM	23 02 N	82 29 W	72320 01
CANO NUMERO SEIS	RSTP	20 56 N	75 41 W	72360 00	CANTARRANAS	LCTY	22 26 N	80 31 W	72360 01
CANO NUMERO DIEZ	PPLL	20 55 N	75 41 W	72360 00	CANTARRANAS	LCTY	22 30 N	79 40 W	72360 01
CANO NUMERO DOCE	PPLL	20 55 N	75 41 W	72360 00	CANTARRANAS	LCTY	22 32 N	80 25 W	72310 01
CANO NUMERO OCHO	PPLL	20 55 N	75 41 W	72360 00	CANTARRANAS	LCTY	22 30 N	81 29 W	72360 01
CANO NUMERO OCHO	PPLL	20 55 N	75 41 W	72360 00	CANTARRANAS	LCTY	23 01 N	81 51 W	72320 01
CANO NUMERO ONCE	PPLL	20 55 N	75 40 W	72360 00	CANTARRANAS	LCTY	22 35 N	78 46 W	72360 01
CANO NUMERO DOCE	PPLL	20 55 N	75 40 W	72360 00	CANTARRANAS	LCTY	22 30 N	79 40 W	72360 01
CANCHA CENTRAL SEE PARAGUANA CENTRAL	CTL	20 03 N	75 09 W	72360 00	CANTARRANAS	LCTY	22 32 N	80 25 W	72310 01
CANCHA	PPLL	20 48 N	77 47 W	72360 01	CANTARRANAS	LCTY	23 01 N	81 51 W	72320 01
CANO VERDE	LCTY	20 01 N	75 12 W	72360 01	CANTARRANAS	LCTY	22 35 N	78 46 W	72360 01
CANCHA VACA	LCTY	22 03 N	80 29 W	72360 01	CANTARRANAS	LCTY	22 32 N	80 25 W	72310 01
CANCAVATA	LCTY	22 05 N	78 03 W	72360 01	CANTARRANAS	LCTY	22 30 N	81 29 W	72360 01
CANCA VACAS	LCTY	22 25 N	83 52 W	72310 01	CANTARRANAS	LCTY	22 34 N	82 27 W	72320 01
CANCA VACAS, LOMA	HLL	22 20 N	83 53 W	72310 01	CANTARRANAS	LCTY	22 34 N	82 27 W	72320 01
CANTARRABA	PPLL	22 16 N	79 20 W	72360 01	CANTARRANAS	LCTY	22 34 N	82 27 W	72320 01
CANTARRIA	EST	22 35 N	81 19 W	72330 01	CANTARRANAS, APPROX	STM	20 55 N	76 47 W	72360 01
CANTARRIA	EST	22 35 N	81 19 W	72330 01	CANTARRIA, APPROX LA	STM	22 22 N	83 58 W	72310 01

APPROVED FOR RELEASE: 2007/02/20: CIA-RDP01-00707R000200050009-3

CANTERA, ARROYO LAS SEE				CACBA SEE LA CACBA	LCTV	20 09 N	76 01 W	72360 00
CANTERAS, ARROYO LAS	STMJ	22 17 N	83 42 W	CACBA	LCTV	20 09 N	77 11 W	72360 01
CANTERA BLANCA	LCTV	23 02 N	82 33 W	CACBA	LCTV	20 10 N	77 16 W	72360 01
CANTERA DE GUAIMARO SEE				CACBA SEE CACBAS	LCTV	20 15 N	77 33 W	72360 00
CANTERAS DE GUAIMARO	LCTV	21 07 N	77 21 W	CACBA	LCTV	20 17 N	76 51 W	72360 01
CANTERA DE PIEDRA SEE LA CANTERA	LCTV	20 24 N	75 59 W					
CANTERA GUAIMARO	ESTN	21 07 N	77 21 W					
				CACBA	LCTV	20 24 N	75 45 W	72360 01
CANTERAS	LCTV	22 39 N	83 19 W	CACBA SEE EL CADRAL	LCTV	20 25 N	76 48 W	72360 00
CANTERAS, ARROYO LAS	STMJ	22 17 N	83 42 W	CACBA	LCTV	20 47 N	77 33 W	72360 01
CANTERAS DE GUAIMARO	LCTV	21 07 N	77 21 W	CACBA	LCTV	21 00 N	75 43 W	72360 01
CANTERAS LOMA	LCTV	22 55 N	82 35 W	CACBA	LCTV	21 33 N	76 15 W	72360 01
CANTERO	LCTV	22 50 N	81 07 W					
				CACBA SEE LA CACBA	LCTV	22 03 N	78 34 W	72360 00
CANTILES	LCTV	22 11 N	78 56 W	CACBA	LCTV	22 13 N	80 12 W	72360 01
CANTILES	LCTV	22 11 N	78 59 W	CACBA SEE LA CACBA	LCTV	22 34 N	80 24 W	72360 00
CANTILES	LCTV	22 25 N	80 24 W	CACBA, ARROYO	STM	19 53 N	75 20 W	72360 01
CANTILES, CAYO	ISL	21 36 N	82 02 W	CACBA, ARROYO	STMJ	20 09 N	76 04 W	72360 01
CANTILLO, ARROYO SEE								
CAUTILLO, ARROYO	STMJ	20 12 N	77 02 W					
				CACBA, CAYO	ISL	20 43 N	78 15 W	72360 01
CANTILLO, RIO SEE CAUTILLO, RIO	STM	20 34 N	76 36 W	CACBA, CAYO	ISL	21 27 N	78 45 W	72360 01
CANTIMPLORA	PNLL	21 02 N	76 11 W	CACBA, LAGUNA	MRSW	21 29 N	78 24 W	72360 01
CANTO	LCTV	22 32 N	83 32 W	CACBA, PUERTO	CODE	19 59 N	75 29 W	72360 01
CANTO	LCTV	22 48 N	80 59 W	CACBA, PUNTA	PT	21 41 N	79 50 W	72360 01
CANTO	LCTV	22 58 N	82 48 W					
				CACBA, PUNTA	PT	22 09 N	80 27 W	72360 01
CANTO, RIO	STM	22 58 N	82 47 W	CACBA, RIO	STM	20 25 N	75 39 W	72360 01
CANTO DEL GALLO, LOMA EL	MT	20 06 N	76 57 W	CACRANO	LCTV	21 27 N	78 08 W	72360 01
CANTON SEE ENBARRACADO CANTON				CACRANO, PUNDO DE	EST	21 28 N	78 08 W	72360 01
CANTON	PNLL	22 34 N	82 57 W	CADRAL, ALTO DEL	HAL	22 42 N	83 17 W	72360 01
CANTON	LCTV	22 38 N	80 53 W					
CANTON	LCTV	22 30 N	80 48 W					
				CACBAS	PNLL	22 53 N	81 26 W	72360 01
CANTON	LCTV	22 42 N	81 38 W	CACBAS	PNL	22 56 N	81 27 W	72360 01
CANTON	LCTV	22 47 N	82 09 W	CACBAS	LCTV	20 15 N	77 03 W	72360 01
CANTON	LCTV	22 50 N	81 40 W	CACBAS	LCTV	22 53 N	81 27 W	72360 01
CANTON ARAYO SEE CONUJO, ARROYO	STMJ	22 14 N	83 34 W	CACBAS, SIERRA DE LAS	PNSE	22 53 N	81 27 W	72360 01
CANUJO, CAYO SEE CONUJO, CAYO	ISL	22 33 N	79 28 W					
				CACBAS NUEVAS	PNLL	20 25 N	76 59 W	72360 01
CANUJO, PUNTA SEE BLANCA, PUNTA	PT	22 32 N	79 28 W	CACBAS VIEJAS	PNLL	22 28 N	80 52 W	72360 01
CAOBA SEE LA CAOBA	EST	20 38 N	78 08 W	CADRA VILLAGE SEE LA CADRA	LCTV	22 25 N	76 57 W	72360 00
CAOBA	PNL	20 20 N	75 42 W	CADREI	PNLL	22 51 N	81 48 W	72360 01
CAOBA	EST	20 38 N	78 08 W	CADREI	LCTV	22 51 N	81 48 W	72360 01
CAOBA	LCTV	20 25 N	75 34 W					
				CADRELLA	LCTV	22 12 N	83 29 W	72360 01

CADILLAS	PPL	22 13 N	83 39 W	72310 04	CAPINO, LOMA SEE CAPINO, SIERRA DE MT	20 14 N	74 24 W	72360 00
CADILLAS	LCTY	21 31 N	78 02 W	72350 01	CAPINO, RIO	STW	20 15 N	74 25 W 72360 01
CADILLAS ALBUFERA DE	COVE	22 10 N	83 41 W	72310 01	CAPINO, SIERRA DE	MT	20 14 N	74 24 W 72360 02
CADILLAS DE LAS LONADAS SEE					CAPINOT SEE MANACAS CAPINOTE	LCTY	22 02 N	79 31 W 72360 00
CADILLAS	PPL	22 13 N	83 39 W	72310 00	CAPITAN	LCTY	22 24 N	80 40 W 72360 01
CADRETA	LCTY	22 27 N	80 42 W	72360 01				
					CAPITAN, ESTERO DEL	STW	21 52 N	83 01 W 72320 01
CADREDO	LCTY	21 42 N	78 21 W	72350 01	CAPITANA, LOMA LA SEE			
CADREDO	PPL	21 37 N	78 09 W	72350 01	LA CAPITANA, LOMA	MLL	22 19 N	83 36 W 72310 00
CADREDO	PPL	21 38 N	78 09 W	72350 01	CAPITANA, PUNTA LA	PT	22 33 N	82 55 W 72310 01
CADREDO	PPL	21 52 N	78 09 W	72350 01	CAPITAN P'ESPAGNE SEE			
CADREDO	PPL	23 05 N	82 26 W	72370 01	CAPITAN ESPAÑA	LCTY	20 13 N	75 34 W 72360 00
					CAPITAN ESPAÑA	LCTY	20 13 N	75 34 W 72360 01
CADREDO, COMPAÑIA AGRICOLA LA	EST	22 04 N	78 12 W	72350 01				
CADREDO, FUNDO DE	EST	21 33 N	78 06 W	72350 01	CAPITOLIO	LCTY	19 59 N	75 13 W 72360 01
CADREDO, PUNTA	PT	22 04 N	78 06 W	72350 01	CAPITOLIO	LCTY	20 02 N	76 34 W 72360 01
CADREDO, RIO	STW	22 05 N	78 05 W	72350 01	CAPITOLIO	LCTY	20 57 N	78 07 W 72350 01
CADREDO S. A. COMPAÑIA AGRICOLA LA					CAPITOLIO	LCTY	22 47 N	80 10 W 72360 01
SEE CADREDO, COMPAÑIA AGRICOLA LA	EST	22 04 N	78 12 W	72350 00	CAPITOLIO	LCTY	22 34 N	81 02 W 72350 01
CADREDO, MONTE DEL	PT	21 36 N	83 09 W	72320 01	CAPITOLIO	LCTY	22 37 N	81 03 W 72350 01
CADREVIDA	PPL	23 03 N	82 24 W	72320 01	CAPITOLIO NUEVO	PPL	22 36 N	81 03 W 72350 01
CADREVIDA	LCTY	22 34 N	79 38 W	72360 01	CAPITOLIO VIEJO	PPL	22 37 N	81 02 W 72350 01
CADREVIDA SEE CADREVIDA	PPL	23 03 N	82 24 W	72320 00	CAPO	PPL	22 24 N	83 41 W 72310 01
CAPE CRUZ	LCTY	19 53 N	77 22 W	72360 01	CAPOSA	LCTY	20 20 N	76 48 W 72360 01
CAPE CRUZ	LCTY	19 54 N	77 26 W	72360 01	CAPOTE	PPL	22 38 N	83 17 W 72310 01
CAPE CRUZ, CENTRAL SEE					CAPOTE	PPL	22 36 N	81 14 W 72350 01
LUIS E. CARRACEDO, CENTRAL	CTL	19 54 N	77 19 W	72360 00	CAPOTE	LCTY	20 23 N	76 32 W 72360 01
CAPELLANIA	PPL	22 52 N	82 40 W	72320 01	CAPOTE	LCTY	22 12 N	80 09 W 72360 01
CAPELLANIA, RIO	STW	22 48 N	82 41 W	72300 01	CAPOTE	LCTY	22 13 N	80 09 W 72360 01
CAPELLANIAS SEE CAPELLANIA	PPL	22 52 N	82 40 W	72320 00				
CAPELLANIAS, RIO SEE					CAPOTE	LCTY	22 22 N	80 07 W 72360 01
CAPELLANIA, RIO	STW	22 48 N	82 41 W	72300 00	CAPOTE	LCTY	22 34 N	81 04 W 72350 01
CAPERUZA, ARROYO	STW	22 35 N	83 29 W	72310 01	CAPOTE	LCTY	22 39 N	83 30 W 72310 01
CAPETANY SEE EL SABANAZO	LCTY	22 09 N	79 34 W	72360 00	CAPOTE	LCTY	22 44 N	82 28 W 72320 01
CAPETILLO	PPL	22 43 N	83 02 W	72310 01	CAPOTE SEE SAN JOSÉ	LCTY	22 48 N	82 20 W 72320 00
CAPIRA, RIO SEE CAPINO, RIO	STW	20 15 N	74 25 W	72360 00				
CAPINO	LCTY	22 23 N	80 45 W	72360 01	CAPOTE	LCTY	22 55 N	82 33 W 72320 01
CAPINO	LCTY	22 29 N	79 50 W	72360 01	CAPOTE SEE			
CAPINO	LCTY	22 44 N	81 33 W	72350 01	MUESTRA SEÑORA DE DOLORES	LCTY	22 34 N	81 14 W 72350 00
CAPINO, LOMA	MLL	22 25 N	79 57 W	72360 01	CAPOTE	LCTY	22 59 N	82 45 W 72310 01
					CAPOTE	LCTY	23 00 N	82 13 W 72320 01
					CAPOTE, ARROYO	STW	22 23 N	80 04 W 72360 01

CARIBICO	LCTV	21 12 N	77 47 W	72350 01	CARABINERO, PUNTA	PT	23 07 N	81 22 W	72350 01
CARIBICO	LCTV	22 49 N	82 09 W	72350 01	CARABINEROS, PUNTA	PT	22 05 N	80 27 W	72350 01
CARIBICO	LCTV	22 53 N	80 19 W	72350 01	CARACANISA	EST	21 38 N	77 51 W	72350 01
CAP TOMAS SEE ESTERO DE GRANADILLO	LCTV	22 47 N	79 49 W	72350 64	CARACAS	PPL	22 23 N	80 17 W	72350 00
CARABALI	LCTV	22 40 N	83 11 W	72310 01	CARACAS	PPL	22 24 N	80 19 W	72350 01
CARABALLO	PPL	21 55 N	78 05 W	72350 01	CARACAS SEE FINCA CARACAS	LCTV	22 23 N	80 18 W	72350 00
CARABALLO	PPL	23 04 N	83 55 W	72350 01	CARACAS, CENTRAL SEE				
CARABALLO SEE VICTORIA	LCTV	22 28 N	81 03 W	72350 00	CIUDAD DE CARACAS, CENTRAL	CIL	22 23 N	80 17 W	72350 00
CARABALLO	LCTV	22 36 N	80 06 W	72350 01	CARACAS, PICO	PL	19 58 N	77 01 W	72350 01
CARABALLO	LCTV	22 37 N	83 21 W	72310 01	CARACOL	PPL	22 01 N	78 36 W	72350 01
					CARACOL	LCTV	22 19 N	80 11 W	72350 01
CARABALLO	LCTV	22 45 N	81 28 W	72350 01					
CARABALLO	LCTV	22 48 N	82 02 W	72350 01	CARACOL	LCTV	22 53 N	82 40 W	72350 01
CARABALLO	LCTV	22 49 N	80 07 W	72350 01	CARACOL, ANCOYC	STW	22 19 N	80 14 W	72350 01
CARABALLO	LCTV	22 49 N	80 08 W	72350 01	CARACOLES	LCTV	22 23 N	84 14 W	72350 01
CARABALLO	LCTV	22 56 N	82 23 W	72350 01	CARACOLES, CAYOS	SLCS	22 28 N	83 04 W	72350 01
					CARACOLES, PUNTA SEE				
					CARACOLES POINT	PT	19 56 N	75 09 W	72361 00
CARABALLO	LCTV	23 01 N	82 13 W	72350 01					
CARABALLO, LAGUNA	LGA	22 38 N	84 05 W	72350 01	CARACOLES, PUNTA	PT	19 58 N	75 53 W	72360 02
CARABALLO ARRIBA, LOMA DE	MLL	21 31 N	77 38 W	72350 01	CARACOLES, PUNTA	PT	22 09 N	84 24 W	72350 01
CARABALLOSO SEE VICTORIA	LCTV	22 28 N	81 03 W	72350 00	CARACOLES POINT	PT	19 56 N	75 09 W	72361 05
CARABELA, AGRIVO	STW	20 36 N	75 22 W	72360 01	CARACOLILLO, ENSENADA	COVE	20 53 N	75 38 W	72360 01
					CARACUMA	LCTV	21 18 N	77 57 W	72350 01
CARABELA, CAYO	ISL	22 31 N	82 29 W	72350 03					
CARABELA, PUNTA	PT	23 04 N	83 19 W	72351 02	CARACUSEY	PPL	21 51 N	79 47 W	72350 01
CARABELA CHICA SEE					CARACUSEY, RIO	STW	21 50 N	79 49 W	72350 01
LA CARABELA CHICA	LCTV	21 55 N	84 44 W	72310 00	CARA DE LA VIRSEN, LOMA	MLL	22 06 N	79 56 W	72350 01
CARABELA CHICA, PUNTA SEE					CARASUAO, ESTERO DE	ESTV	22 21 N	83 14 W	72310 01
LA CARABELA CHICA, PUNTA	PT	21 58 N	84 42 W	72310 00	CARASUAO, PUNTA SEE				
CARABELA GRANDE SEE					CARRASUAO, PUNTA	PT	22 20 N	83 11 W	72310 00
LA CARABELA GRANDE	EST	21 57 N	84 39 W	72310 00					
CARAPELA GRANDE, PUNTA SEE					CARAYATAS	PPL	22 55 N	80 18 W	72350 01
LA CARABELA GRANDE, PUNTA	PT	21 59 N	84 36 W	72310 00	CARAYATAS, BAHIA DE	BAY	22 57 N	80 15 W	72350 01
CARAPELAS, BAHIA DE LAS SEE					CARAYATAS, CANAL DE	CHNN	22 58 N	80 08 W	72350 01
SARINAL, ENSENADA DE	NAV	21 41 N	77 29 W	72350 00	CARAYATAS, EMBARCADERO DE	LONG	22 55 N	80 18 W	72350 01
CARAPELAS, BOCA DE	ENTR	21 48 N	77 27 W	72350 01	CARAYATAS VIEJAS	PPL	22 53 N	80 18 W	72350 01
CARAPELAS, CANALIZO	CHNN	21 47 N	77 27 W	72350 01					
CARAPELAS, PUNTA DE LAS SEE					CARIBISCHE ZEE SEE CARIBBEAN SEA	SEA	15 00 N	75 00 W	72300 00
LA CARABELA CHICA, PUNTA	PT	21 58 N	84 42 W	72310 00	CARAMAZAN	PPL	20 11 N	75 47 W	72360 01
					CARAMAZANA SEE CARAMAZAN	PPL	20 11 N	75 47 W	72360 00
CARAPELAS CHICAS, PUNTA DE LAS SEE					CARAMBOLA	PPL	22 45 N	83 02 W	72310 01
LA CARABELA CHICA, PUNTA	PT	21 58 N	84 42 W	72310 00	CARAMBOLA	LCTV	21 27 N	78 29 W	72350 01

CARAMOLA	LCTY	22 57 N	83 31 W	72310 01	CARRONELL	LCTY	23 01 N	82 43 W	72310 01
CARAMOLA	LCTY	22 50 N	81 06 W	72330 01	CARRONELL, HACIENDA	EST	23 01 N	82 43 W	72310 01
CARAMOLA	LCTY	22 53 N	82 29 W	72320 01	CARBONERA	PPL	22 49 N	80 56 W	72330 01
CARAMOLA SEE LA CARAMOLA	LCTY	22 09 N	80 00 W	72340 00	CARBONERA	PPLL	23 05 N	81 27 W	72330 01
CARAMOLA, ARROYO SEE					CARBONERA	LCTY	22 34 N	79 58 W	72340 01
CARRANCHOLA, ARROYO	STWJ	22 10 N	80 00 W	72340 00					
					CARBONERA	LCTY	22 45 N	79 51 W	72340 01
CARAPACHIBEY	PPL	21 27 N	82 56 W	72320 01	CARBONERA	LCTY	23 02 N	81 25 W	72330 01
CARAPACHIBEY	EST	21 30 N	82 55 W	72320 01	CARBONERA	LCTY	23 04 N	81 25 W	72330 01
CARAPACHIBEY, CALETA DE	COVE	21 27 N	82 56 W	72320 01	CARBONERA, ARROYO SEE				
CARAPACHO, CAYO	ISL	20 27 N	78 02 W	72350 03	CARBONERAS, ARROYO	STWJ	21 21 N	77 57 W	72350 00
CARAPACHO, EMBARCADERO DE	LONG	22 41 N	75 38 W	72340 01	CARBONERAS	LCTY	20 10 N	77 22 W	72340 01
					CARBONERAS SEE CARBONERA				
CARAPACHO, PUNTA SEE					CARBONERAS	PPL	22 49 N	80 56 W	72330 00
CARAPACHO, PUNTA	PT	21 36 N	78 53 W	72350 00	CARBONERAS, ARROYO	LCTY	21 29 N	77 09 W	72350 02
CARAQUITA SEE CARIQUITO, LOMA	MT	19 57 N	77 01 W	72360 00	CARBO SERVIA, CENTRAL	STWJ	21 21 N	77 57 W	72340 04
CARAQUITAS	LCTY	22 22 N	80 17 W	72340 01	CARCAÑALES, ARROYO	STWJ	21 18 N	78 17 W	72350 01
CARAQUITO, LOMA	MT	19 57 N	77 01 W	72360 01					
CARAQUITO, PICO SEE									
CARAQUITO, LOMA	MT	19 57 N	77 01 W	72360 00					
					CARCEL	PPLL	22 44 N	80 54 W	72330 01
CARAS, PUNTA LAS SEE					CARDENAS	PPL	23 02 N	81 32 W	72330 01
CANAS, PUNTA LAS	PT	22 22 N	84 18 W	72310 00	CARDENAS	LCTY	22 48 N	82 15 W	72320 01
CARAYELA, PUNTA SEE					CARDENAS	LCTY	22 51 N	82 56 W	72310 01
CARABELA, PUNTA	PT	23 08 N	81 19 W	72330 00	CARDENAS, BAHIA DE	BAY	23 05 N	81 10 W	72330 01
CARAYELA CHICA, PUNTA SEE									
LA CARABELA CHICA, PUNTA	PT	21 58 N	84 42 W	72310 00	CARDENAS, MUNICIPIO DE	ADMD	23 02 N	81 32 W	72330 01
CARAYELA POINT	PT	19 56 N	75 08 W	72361 05	CARDENOSA, PLAYA	BCH	19 54 N	75 27 W	72360 01
CARBAJAL SEE CARVAJAL	LCTY	21 11 N	77 11 W	72350 00	CARDERO, ALTO DE	PK	19 58 N	76 50 W	72360 01
					CARDET	PPLL	20 42 N	76 04 W	72340 01
					CARDET	LCTY	20 57 N	76 47 W	72360 01
CARBALLO	PPLL	21 45 N	77 44 W	72350 01					
CARBALLO	LCTY	21 59 N	79 09 W	72350 01	CARDET	LCTY	21 07 N	76 45 W	72360 01
CARBALLO, LAGUNA SEE					CARDO	LCTY	21 02 N	76 37 W	72360 02
CARBALLO, LAGUNA	LGN	22 38 N	84 05 W	72310 00	CARDOÑA	PPL	22 43 N	82 18 W	72320 01
CARBALLOSA SEE					CARDOÑA	LCTY	20 15 N	75 49 W	72360 01
SUCESORES DE CARBALLOSA	LCTY	22 16 N	80 14 W	72340 00	CARDOÑA	LCTY	21 11 N	77 05 W	72360 01
CARBO	PPLL	22 22 N	79 15 W	72340 01					
					CARPOSA	LCTY	21 21 N	77 41 W	72350 01
CARBO, PLAYA DE	BCH	22 23 N	79 16 W	72340 01	CARPOSA SEE CARPOSO	LCTY	22 16 N	80 00 W	72340 00
CARBON	LCTY	22 44 N	75 38 W	72360 01	CARPOSO	PPLL	21 55 N	78 11 W	72350 01
CARBON, CAYO	HWCK	20 42 N	75 29 W	72360 03	CARPOSO	LCTY	20 21 N	76 27 W	72360 01
CARBONAL	LCTY	20 54 N	77 50 W	72350 01	CARPOSO	LCTY	21 59 N	78 09 W	72350 01
CARBONELL	LCTY	22 54 N	80 25 W	72340 01					
					CARPOSO	LCTY	22 14 N	80 00 W	72340 01
CARBONELL SEE CARSONEL	LCTY	22 54 N	80 29 W	72340 00					

CAROSO, ZANJA DE	SM	22 43 N	82 26 W	72320 01	CARIDAD	PPLL	20 57 N	75 50 W	72360 01
CAREASA	LCTV	22 45 N	83 04 W	72310 01	CARIDAD SEE LA CARIDAD	PPLL	21 02 N	76 08 W	72360 00
CAREUSEY SEE CARIUSEY	PPL	21 51 N	79 47 W	72360 00	CARIDAD	PPLL	22 25 N	80 20 W	72360 01
CARENA, CAYO SEE CARENAS, CAYO	ISL	22 05 N	80 28 W	72360 00	CARIDAD	PPLL	22 33 N	79 42 W	72360 01
CARENA, ESTERO SEE CARENAS, ESTERO CRKT		20 31 N	77 07 W	72360 00	CARIDAD	PPLL	22 33 N	79 39 W	72360 01
CARENAS, CAYO	ISL	22 05 N	80 28 W	72360 01	CARIDAD	PPLL	22 48 N	80 10 W	72360 01
CARENAS, CIENAGA DE	WRSH	20 33 N	77 03 W	72360 01	CARIDAD	PPLL	22 48 N	82 35 W	72360 01
CARENAS, ESTERO	CRKT	20 31 N	77 07 W	72360 01	CARIDAD	PPLL	22 55 N	80 24 W	72360 01
CARENAS, PUNTA	PT	20 31 N	77 07 W	72360 01	CARIDAD	LCTV	19 59 N	75 50 W	72360 01
CARENERITO	PPLL	20 44 N	75 28 W	72360 01	CARIDAD SEE LA CARIDAD	LCTV	20 03 N	76 05 W	72360 00
CARENERITO NUMERO CUATRO	RSTP	20 44 N	75 27 W	72360 01	CARIDAD	LCTV	20 04 N	75 31 W	72360 01
CARENERITO NUMERO OCHO	RSTP	20 44 N	75 27 W	72360 00	CARIDAD	LCTV	20 05 N	76 37 W	72360 01
CARENERITO NUMERO CINCO	RSTP	20 44 N	75 27 W	72360 00	CARIDAD	LCTV	20 09 N	77 05 W	72360 01
CARENERO, CAYO SEE					CARIDAD SEE LA CARIDAD	LCTV	20 13 N	75 51 W	72360 00
CARENEROS, CAYOS	ISLS	23 32 N	81 02 W	72350 00	CARIDAD	LCTV	20 17 N	75 42 W	72360 01
CARENERO, HUELLE	LONG	21 39 N	79 30 W	72360 01					
CARENERO, PUNTA SEE CARENERO, PUNTA PT		20 42 N	76 54 W	72360 00	CARIDAD SEE LA CARIDAD	LCTV	20 18 N	75 38 W	72360 00
CARENERO, PUNTA	PT	20 47 N	75 34 W	72360 01	CARIDAD	LCTV	20 20 N	76 06 W	72360 01
CARENERO, PUNTA	PT	21 16 N	76 32 W	72360 01	CARIDAD	LCTV	20 21 N	76 27 W	72360 01
CARENERO, PUNTA	PT	22 58 N	83 10 W	72310 01	CARIDAD	LCTV	20 22 N	74 51 W	72360 01
CARENERO CAYS SEE CARENERO, CAYOS	ISLS	20 42 N	78 00 W	72356 00	CARIDAD	LCTV	20 38 N	76 30 W	72360 02
CARENEROS, CAYOS	ISLS	22 50 N	79 46 W	72360 01					
CARENEROS, CAYOS	ISLS	23 32 N	81 02 W	72350 01	CARIDAD	LCTV	20 43 N	76 23 W	72360 01
CARZY, ENSENADA DEL	COVE	21 56 N	84 50 W	72310 01	CARIDAD	LCTV	20 56 N	76 52 W	72360 01
CARSADO, CAYO	ISL	20 59 N	78 56 W	72350 03	CARIDAD SEE LA CARIDAD	LCTV	20 56 N	77 33 W	72350 00
CARIBBEAN SEA	SEA	15 00 N	75 00 W	72300 00	CARIDAD	LCTV	21 00 N	76 04 W	72360 01
CARIBE	LCTV	23 33 N	82 02 W	72320 01	CARIDAD	LCTV	21 04 N	76 39 W	72360 02
CARIBE, MAR SEE CARIBBEAN SEA	SEA	15 00 N	75 00 W	72300 00	CARIDAD	LCTV	21 26 N	77 31 W	72350 01
CARIPET, PUNTA SEE					CARIDAD	LCTV	21 30 N	77 40 W	72350 01
SANTO DOMINGO, PUNTA	PT	22 10 N	83 39 W	72310 00	CARIDAD	LCTV	21 31 N	77 37 W	72350 01
CARIBE, PUNTA DE	PT	22 10 N	83 40 W	72310 01	CARIDAD	LCTV	21 59 N	78 37 W	72350 01
CARIBLANCA	PPL	22 04 N	79 39 W	72360 01	CARIDAD SEE LA CARIDAD	LCTV	22 02 N	79 52 W	72360 00
CARIDAD	PPLL	20 06 N	75 56 W	72360 01					
CARIDAD	PPLL	20 09 N	77 12 W	72360 01	CARIDAD	LCTV	22 03 N	79 55 W	72360 01
CARIDAD	PPL	20 18 N	77 05 W	72360 01	CARIDAD SEE PASO CARIDAD	LCTV	22 09 N	79 58 W	72360 00
CARIDAD	PPL	20 28 N	76 52 W	72360 01	CARIDAD	LCTV	27 10 N	80 25 W	72360 01
CARIDAD	PPLL	20 30 N	76 32 W	72360 01	CARIDAD	LCTV	22 12 N	80 07 W	72360 01
CARIDAD	PPLL	20 52 N	76 32 W	72360 02	CARIDAD	LCTV	22 14 N	80 08 W	72360 01
					CARIDAD	LCTV	22 20 N	80 28 W	72360 01

CARIDAD	LCTV	22 24 N	80 21 W	72340 01	CARILLA	PPL	22 24 N	80 42 W	72340 01
CARIDAD	LCTV	22 25 N	79 38 W	72340 01	CARIOSA	PPLL	22 19 N	83 41 W	72310 02
CARIDAD	LCTV	22 27 N	79 45 W	72340 01	CARIVISA, ENSENADA	COVE	19 59 N	75 52 W	72340 02
CARIDAD	LCTV	22 41 N	81 31 W	72350 01	CARIVISA, CALETA SEE				
CARIDAD	LCTV	22 42 N	80 23 W	72340 01	CARIVISA, ENSENADA	COVE	19 59 N	75 52 W	72340 00
					CARLOS	LCTV	23 05 N	82 16 W	72320 01
CARIDAD	LCTV	22 44 N	81 01 W	72350 01					
CARIDAD	LCTV	22 45 N	80 43 W	72350 01	CANOS BALIÑO, CENTRAL	CTL	22 40 N	80 12 W	72340 04
CARIDAD	LCTV	22 46 N	82 35 W	72320 01	CARLOS BALIÑO, CENTRAL				
CARIDAD	LCTV	22 49 N	82 28 W	72320 01	CARLOS BALIÑO, CENTRAL	CTL	22 40 N	80 12 W	72340 00
CARIDAD	LCTV	22 50 N	81 49 W	72320 01	CARLOS CARABALLO, CENTRAL	CTL	22 23 N	81 14 W	72340 04
					CARLOS LEON	PPLL	22 07 N	79 35 W	72350 01
CARIDAD	LCTV	22 53 N	81 55 W	72350 01	CARLOS M. DE CÉSPEDES, CENTRAL	CTL	21 34 N	78 14 W	72350 04
CARIDAD	LCTV	22 54 N	80 38 W	72340 01					
CARIDAD	LCTV	22 54 N	82 22 W	72320 01	CARLOS RODRIGUEZ	PPL	22 54 N	80 52 W	72350 04
CARIDAD	LCTV	22 54 N	82 39 W	72320 01	CARLOS ROJAS	PPL	22 52 N	81 11 W	72350 01
CARIDAD	LCTV	22 54 N	81 30 W	72350 01	CARLOS ROJAS, MUNICIPIO DE	ADMO	22 52 N	81 11 W	72350 01
					CARLOTA	PPLL	22 14 N	83 52 W	72310 01
					CARLOTA	PPLL	22 45 N	81 12 W	72350 01
CARIDAD	LCTV	22 56 N	81 52 W	72320 01					
CARIDAD	HN	20 06 N	75 48 W	72340 01	CARLOTA	LCTV	20 31 N	75 35 W	72340 01
CARIDAD	HN	20 13 N	76 20 W	72340 01	CARLOTA	LCTV	22 52 N	81 53 W	72350 01
CARIDAD	HN	20 14 N	76 29 W	72340 01	CARLOTA	LCTV	22 59 N	81 48 W	72350 01
CARIDAD	HN	21 25 N	77 48 W	72350 01	CARLOTA	LCTV	22 59 N	81 35 W	72350 01
					CARLOTICA	LCTV	20 31 N	75 35 W	72340 01
CARIDAD, ARROYO LA SEE									
LA CARIDAD, ARROYO LA	STM	20 32 N	75 32 W	72340 00	CARMELA	LCTV	20 08 N	75 48 W	72340 01
CARIDAD, ARROYO LA	STMJ	19 59 N	77 08 W	72340 01	CARMELA	LCTV	22 00 N	78 53 W	72350 01
CARIDAD, LOMA LA	MEL	19 58 N	75 36 W	72340 01	CARMELA	LCTV	22 17 N	80 51 W	72340 01
CARIDAD, REALCENO LA	AREA	20 08 N	74 54 W	72340 01	CARMELA	LCTV	22 49 N	82 18 W	72320 01
CARIDAD DE LA MOSENA SEE					CARMELA	LCTV	22 50 N	82 23 W	72320 01
LA CARIDAD	LCTV	21 45 N	77 51 W	72350 00					
CARIDAD DEL CERRO	LCTV	21 34 N	82 37 W	72320 01	CARMELA	LCTV	22 55 N	82 23 W	72320 01
CARIDAD DEL CORRE	LCTV	22 48 N	82 22 W	72350 01	CARMELIA	LCTV	22 32 N	80 04 W	72340 01
CARIDAD DE MARCO	PPLL	20 14 N	75 49 W	72340 01	CARMELIA SEE CAMELIA	LCTV	23 01 N	82 32 W	72320 00
CARIDAD DE MERCOZA	LCTV	21 12 N	77 14 W	72350 01	CARMELIE	LCTV	20 21 N	74 02 W	72340 01
CARIDAD DE MORA	LCTV	22 19 N	80 31 W	72340 01	CARMELINA	PPLL	22 10 N	80 44 W	72340 01
CARIDAD DE MOTA, LOMA SEE					CARMELINA	PPLL	22 42 N	83 05 W	72310 01
LA CARIDAD DE MOTA, LOMA	MT	19 58 N	77 08 W	72340 00	CARMELINA	LCTV	21 35 N	78 22 W	72350 01
CARIDAD DE RUEDA	LCTV	22 47 N	81 08 W	72350 01	CARMELINA	LCTV	21 39 N	78 20 W	72350 01
CARIDAD MORA SEE CARIDAD DE MORA	LCTV	22 19 N	80 31 W	72340 00	CARMELINA	LCTV	22 44 N	83 04 W	72310 01
CARIDAD RODRIGUEZ	LCTV	22 13 N	80 21 W	72340 01	CARMELINA NORTE	LCTV	21 41 N	78 22 W	72350 01
CARIDAD SARQUI	LCTV	22 14 N	80 11 W	72340 01					

CARMELO	LCTV	20 09 N	76 08 W	72360	01	CARMENATES	PPL	21 11 N	77 35 W	72350	01
CARMELO SEE CARMELO	LCTV	22 29 N	83 37 W	72310	00	CARMENCITA SEE LA CARMENCITA	PPL	22 53 N	82 23 W	72320	00
CARMELO	LCTV	22 36 N	80 26 W	72340	01	CARMENCITA	LCTV	20 21 N	76 07 W	72360	02
CARMELO	LCTV	23 10 N	82 00 W	72320	01	CARMENCITA	LCTV	21 34 N	78 30 W	72350	01
CARMEN	PPL	21 34 N	77 29 W	72360	01	CARMENCITA	LCTV	22 51 N	82 03 W	72320	01
CARMEN	PPL	22 49 N	81 09 W	72350	01	CARMEN CRESPO	PPL	22 49 N	81 34 W	72350	01
CARMEN	PPL	22 52 N	81 37 W	72350	01	CARMEN LADO	LCTV	21 52 N	79 07 W	72350	01
CARMEN	PPL	22 54 N	82 26 W	72320	01	CARMEN LADO SEE CARMEN LADO	LCTV	21 52 N	79 07 W	72350	00
CARMEN SEE EL CARMEN	LCTV	22 06 N	75 41 W	72360	00	CARMEN LUISA	LCTV	21 52 N	80 10 W	72360	02
CARMEN SEE EL CARMEN	LCTV	20 30 N	75 14 W	72360	00	CARMEN MONTEIRO	LCTV	23 02 N	81 53 W	72320	02
CARMEN	LCTV	20 57 N	76 11 W	72360	01	CARMEN RINCON	LCTV	22 20 N	80 22 W	72360	01
CARMEN	LCTV	21 19 N	77 52 W	72360	01	CARMEN ROSA	LCTV	23 13 N	75 31 W	72360	01
CARMEN	LCTV	21 48 N	78 49 W	72360	01	CARMEN Y ANTONIA SEE					
CARMEN	LCTV	21 59 N	78 56 W	72350	01	CARMEN Y ANTONIO	LCTV	22 22 N	79 47 W	72360	00
CARMEN	LCTV	22 27 N	79 33 W	72360	01	CARMEN Y ANTONIO	LCTV	22 22 N	79 47 W	72360	01
CARMEN	LCTV	22 46 N	81 52 W	72320	01	CARNITA	PPL	22 53 N	82 16 W	72320	01
CARMEN	LCTV	22 50 N	82 15 W	72320	01	CARNITA	LCTV	20 05 N	75 35 W	72360	01
CARMEN	LCTV	22 51 N	81 09 W	72350	01	CARNITA	LCTV	20 08 N	75 33 W	72360	01
CARMEN	LCTV	22 52 N	82 16 W	72320	01	CARNITA	LCTV	21 34 N	78 18 W	72350	01
CARMEN	LCTV	22 53 N	82 28 W	72320	01	CARNITA SEE CARNITA	LCTV	21 51 N	79 53 W	72360	00
CARMEN	LCTV	22 54 N	82 04 W	72320	01	CARNITA	LCTV	22 15 N	80 00 W	72360	01
CARMEN	LCTV	22 54 N	82 36 W	72320	01	CARNITA	LCTV	22 17 N	79 55 W	72360	01
CARMEN	LCTV	22 55 N	82 01 W	72320	01	CARNITA	LCTV	22 17 N	80 24 W	72360	01
CARMEN	LCTV	22 55 N	82 36 W	72320	02	CARNITA	LCTV	22 27 N	80 12 W	72360	01
CARMEN	LCTV	22 56 N	82 15 W	72320	01	CARNITA	LCTV	22 53 N	82 35 W	72320	01
CARMEN	LCTV	22 59 N	82 24 W	72320	01	CARNITA SEE VILLA CARNITA	LCTV	23 04 N	81 37 W	72350	00
CARMEN	LCTV	23 00 N	82 31 W	72320	01	CARNITA	NR	20 19 N	75 55 W	72360	01
CARMEN SEE CARMEN MONTEIRO	LCTV	23 02 N	81 53 W	72320	00	CARNITA, APLAZADO DE FERROCARRIL	RSTP	22 32 N	79 49 W	72360	01
CARMEN	LCTV	23 03 N	82 00 W	72320	01	CARNITA, CENTRAL SEE					
CARNICV	RSTP	21 21 N	77 04 W	72360	01	LUIS ARCOS BERGUES, CENTRAL	CIL	22 30 N	79 49 W	72360	00
CARMEN, ARROYO SEE CAYANAS, ARROYO SW		21 49 N	82 42 W	72320	00	CARNITA, ESTACION	RSTN	22 30 N	79 49 W	72360	01
CARMEN, EMBARCADERO EL SEE						CARNITO, PASO DE SEE					
EL CARMEN, EMBARCADERO	LONS	21 27 N	77 11 W	72350	00	CARNITO, PASO DE	FGOD	22 42 N	80 13 W	72360	00
CARMEN, ESTACION DE	RSTN	22 34 N	82 09 W	72320	01	CARNORA	LCTV	22 55 N	81 23 W	72320	01
CARMEN, MONTE DEL	MEL	22 53 N	82 07 W	72320	01	CARNORA	LCTV	22 58 N	82 18 W	72320	01
CARMEN, RIO	STNI	22 46 N	81 52 W	72320	01	CARNORA	LCTV	22 59 N	82 23 W	72320	01
CARMENATE	LCTV	20 59 N	76 48 W	72360	01	CARNORA	LCTV	23 07 N	81 57 W	72320	01

CARONHA, LAGUNA	PHO	22 04 N	84 11 W	72310 01	CARQUE SAS	PPL	22 49 N	83 37 W	72310 01
CARNEIRO, CAVO SEE CARNEIRO, CAVOS	ISLS	20 41 N	78 00 W	72310 00	CARRACA - LOMA	MEL	22 57 N	81 49 W	72310 01
CARNEIRO, CAVOS	ISLS	20 41 N	78 00 W	72310 01	CARRAJUAO	LCTY	22 14 N	84 21 W	72310 02
CARNEIRO, ENSENADA SEE					CARRAJUAO, PUNTA	PT	22 20 N	83 21 W	72310 03
INFERNO, ENSENADA DEL	RAY	21 19 N	79 31 W	72340 00	CARRAJUAS, RIO	STM	22 22 N	83 24 W	72310 01
CARNEIRO, PUNTA	PT	20 41 N	76 54 W	72340 01					
					CARRANCHOLA, ARROYO	STM	22 10 N	80 00 W	72340 01
CARO	PPL	20 17 N	75 20 W	72340 01	CARRANZA	LCTY	23 09 N	82 42 W	72310 01
CARO FILAMENO SEE CAVO FILAMENO	LCTY	22 33 N	83 31 W	72310 00	CARRAJUAO SEE CARRAJUAO	LCTY	22 14 N	84 21 W	72310 02
CAROLINA	PPL	20 20 N	74 59 W	72360 01	CARRASCAL, ARROYO	STM	22 26 N	80 01 W	72340 01
CAROLINA	PPL	20 54 N	77 44 W	72350 01	CARRASCAL, ARROYO SEE				
CAROLINA SEE LA CAROLINA	PPL	21 44 N	78 47 W	72350 00	GRANDE, ARROYO	STM	22 24 N	80 04 W	72340 00
CAROLINA SEE CRUCERO CAROLINA	PPL	22 45 N	80 03 W	72340 00	CARRASCO	PPL	21 00 N	77 45 W	72310 01
CAROLINA	PPL	22 46 N	80 01 W	72340 01	CARRASCO	LCTY	22 31 N	80 31 W	72340 01
CAROLINA	PPL	22 54 N	81 17 W	72350 01	CARRASCO	LCTY	22 44 N	81 30 W	72310 01
CAROLINA SEE CENTRAL CAROLINA	CTLO	22 13 N	80 31 W	72340 00	CARRASCO, ARROYO	STM	20 59 N	77 43 W	72310 01
CAROLINA SEE GRANHA, CENTRAL	CTL	22 55 N	81 17 W	72350 00	CARRASCO, FUNGO DE	EST	20 59 N	77 46 W	72340 01
CAROLINA	LCTY	20 00 N	75 33 W	72340 01	CARRASCO, LOMA	MEL	20 55 N	76 20 W	72340 01
CAROLINA	LCTY	20 07 N	76 00 W	72340 01	CARRASCO RIVER SEE				
CAROLINA	LCTY	21 09 N	77 45 W	72340 01	CARRASCO, ARROYO	STM	20 59 N	77 43 W	72310 00
CAROLINA SEE LA CAROLINA	LCTY	21 13 N	77 51 W	72350 00	CARRASQUILLO	LCTY	21 00 N	77 47 W	72310 01
CAROLINA	LCTY	21 47 N	79 48 W	72340 01	CARRASQUILLO SEE CARRASQUILLO	LCTY	21 00 N	77 47 W	72310 00
					CARRATAGA	LCTY	22 45 N	79 43 W	72340 01
CAROLINA	LCTY	22 12 N	80 08 W	72340 01	CARRAZANA DOS	LCTY	22 26 N	80 49 W	72340 01
CAROLINA	LCTY	22 13 N	80 32 W	72340 01	CARRAZANA UNO	LCTY	22 25 N	80 49 W	72340 01
CAROLINA	LCTY	22 15 N	83 04 W	72340 01	CARRAZANA 1 SEE CARRAZANA UNO	LCTY	22 25 N	80 49 W	72310 00
CAROLINA	LCTY	22 29 N	79 35 W	72340 01	CARRAZANA 2 SEE CARRAZANA UNO	LCTY	22 26 N	80 49 W	72340 00
CAROLINA	LCTY	22 31 N	83 31 W	72310 01	CARRAZANA SEE CONVENTO	PPL	22 17 N	80 32 W	72340 00
CAROLINA	LCTY	22 34 N	80 21 W	72340 01	CARRERO	PPL	22 21 N	80 48 W	72340 01
CAROLINA	LCTY	22 41 N	79 46 W	72340 01	CARRERO	PPL	22 27 N	79 33 W	72340 01
CAROLINA SEE CAPEVAL	LCTY	22 43 N	81 09 W	72350 00	CARRERO	LCTY	23 26 N	76 31 W	72340 01
CAROLINA	LCTY	22 47 N	80 01 W	72340 01	CARRERA SEE CARRERA	LCTY	21 04 N	77 28 W	72310 00
CAROLINA	LCTY	22 52 N	83 48 W	72310 01	CARRERA	LCTY	22 55 N	82 22 W	72320 01
CAROLINA	LCTY	22 55 N	81 16 W	72350 01	CARRERA	LCTY	23 07 N	82 12 W	72320 01
CAROLINA	LCTY	22 55 N	82 03 W	72350 01	CARRERA	MR	23 11 N	76 27 W	72340 01
CAROLINA, ESTRIBO	PDGE	20 02 N	77 04 W	72340 01	CARRERA DE PALMAS SEE				
CAROLINA, LOMA	MEL	21 55 N	79 41 W	72350 01	CARRERA PALMAS	PPL	20 57 N	75 51 W	72340 00
CARPINTERO	PPL	20 36 N	75 16 W	72340 01	CARRERA LARGA	PPL	20 15 N	75 19 W	72340 01
					CARRERA PALMAS	PPL	20 57 N	75 51 W	72340 02
CARPINTERO, RIO	STM	19 57 N	75 42 W	72340 01					

CARRERA POMERT	LCTV	21 35 N	79 00 W	72340 01	CASA AZUL	LCTV	20 04 N	75 51 W	72360 01
CARRERAS	PHLL	22 37 N	81 24 W	72330 01	CASABERIA	LCTV	22 55 N	82 04 W	72320 01
CARRERO	LCTV	21 56 N	77 28 W	72340 01	CASABERIA	LCTV	23 07 N	82 15 W	72320 01
CARRETERIA	PHLL	22 27 N	83 37 W	72310 01	CASA BLANCA	PHLL	22 49 N	82 22 W	72320 01
CARRETERIA	LCTV	22 49 N	82 12 W	72320 01	CASA BLANCA	PHLL	23 09 N	82 25 W	72320 01
CARRETERIA, LOMA SEE					CASA BLANCA	LCTV	22 03 N	78 47 W	72310 01
CARRETERO, LOMA DEL	HL	22 39 N	83 28 W	72310 00	CASA BLANCA	LCTV	22 23 N	80 01 W	72340 01
CARRETERO	LCTV	22 52 N	82 02 W	72320 01	CASA BLANCA	LCTV	22 44 N	82 59 W	72310 01
CARRETERO, LOMA DEL	HL	22 39 N	83 25 W	72310 01	CASA BLANCA	LCTV	22 51 N	82 59 W	72310 01
CARRICAN EL PASO DEL	PHSS	22 21 N	83 54 W	72310 01	CASA BLANCA	LCTV	22 52 N	82 37 W	72320 01
CARRICAN	LCTV	23 59 N	81 54 W	72320 01					
CARRERA	LCTV	22 57 N	81 46 W	72340 01	CASABLANCA	PHLL	21 05 N	76 14 W	72340 01
CARRIL SEE CARRIL	LCTV	22 19 N	80 02 W	72340 00	CASABLANCA	LCTV	20 52 N	76 44 W	72340 01
CARRIL	LCTV	22 19 N	80 07 W	72340 01	CASABLANCA	LCTV	21 20 N	77 59 W	72350 01
CARRILLO	PHLL	22 53 N	82 39 W	72320 01	CASABLANCA	LCTV	22 17 N	79 18 W	72340 01
CARRILLO	LCTV	22 57 N	80 52 W	72330 01	CASABLANCA	LCTV	22 22 N	79 48 W	72340 01
CARRILLO, PUNTA	PT	22 18 N	78 33 W	72340 01	CASABLANCA, ARROYO	STW1	22 48 N	82 59 W	72310 01
CARRILO SEE CAYO PALMAR	LCTV	22 36 N	80 47 W	72330 00	CASABLANCA, PUNTA	PT	22 56 N	80 00 W	72340 01
CARRION	LCTV	20 35 N	75 43 W	72340 01	CASA BLANCA BATEV SEE CASA BLANCA	LCTV	22 31 N	82 59 W	72310 00
CARRO, ARROYO SEE CERRO, ARROYO	STW1	20 11 N	77 05 W	72340 00	CASA DE ALTO	LCTV	22 28 N	83 35 W	72310 02
CARTAGENA	PHL	22 26 N	80 26 W	72340 01	CASA DE BOTES	PHLL	23 44 N	83 03 W	72320 01
CARTAGENA	LCTV	21 12 N	77 30 W	72350 01	CASA DE CONCHO	LCTV	21 12 N	78 18 W	72350 01
CARTAGENA	LCTV	21 57 N	78 22 W	72350 01	CASA DE HARTZ	PHLL	21 52 N	82 49 W	72320 01
CARTAGENAS	LCTV	21 12 N	77 33 W	72350 01	CASA DE TABLA	LCTV	20 18 N	75 45 W	72340 01
CARTAS, PUNTA DE	PT	22 10 N	81 50 W	72310 02	CASA DE TABLA	LCTV	22 44 N	80 24 W	72340 01
CARTAYA	LCTV	22 21 N	80 40 W	72340 01	CASA DE TABLAS	LCTV	21 57 N	79 53 W	72340 01
CARTAYA	LCTV	22 23 N	80 42 W	72340 01	CASA DE TABLAS	LCTV	22 22 N	82 10 W	72320 01
CARTAYA	LCTV	22 43 N	80 15 W	72340 01	CASA DE TEJA	PHLL	20 06 N	77 24 W	72340 01
CARTAYA	LCTV	22 49 N	81 55 W	72320 01	CASA DE TEJAS	LCTV	21 23 N	78 19 W	72350 01
CARTAYA	LCTV	22 50 N	80 09 W	72340 01	CASA DE TEJAS	LCTV	22 34 N	82 04 W	72320 01
CARTAYA	LCTV	22 52 N	82 02 W	72320 01	CASA DE ZINC	LCTV	21 52 N	79 43 W	72340 01
CARTAYA, ARROYO	STW1	22 57 N	81 30 W	72350 01	CASA DE ZINC	LCTV	22 08 N	79 39 W	72340 01
CARTILLA	LCTV	20 28 N	76 50 W	72340 01	CASA DUPONT SEE DUPONT	PHLL	23 10 N	81 13 W	72330 00
CARTUJA, LOMA	HL	21 53 N	80 13 W	72340 01	CASASAR	PHLL	22 41 N	83 04 W	72310 01
CARTUJA, LOMA SEE CARTUJA, LOMA	HL	21 53 N	80 13 W	72340 00	CASA GRANDE	PHLL	22 11 N	80 38 W	72340 01
CARTUJAL	LCTV	21 11 N	77 11 W	72350 01	CASA GRANDE	LCTV	21 01 N	77 45 W	72350 01
CARTUJAL	LCTV	22 44 N	81 59 W	72320 01	CASALEY	LCTV	22 44 N	81 18 W	72330 01

CASALLAS LCTV 21 01 N 76 15 W 72340 01
 CASALLAS LCTV 22 22 N 79 37 W 72340 01
 CASARIS LCTV 27 22 N 76 45 W 72340 01
 CASARIS LCTV 73 02 N 82 14 W 72320 01
 CASARIS LCTV 25 03 N 81 47 W 72350 01

CASANOVA LCTV 22 29 N 80 50 W 72340 01
 CASANOVA PMLL 22 15 N 83 44 W 72310 01
 CASANOVA PMLL 22 47 N 81 04 W 72390 01
 CASANOVA EST 22 46 N 81 06 W 72390 00
 CASANOVA SEE ARMONIA
 CASANOVA LCTV 22 25 N 83 32 W 72340 01

CASANOVA LCTV 22 39 N 80 04 W 72340 01
 CASANOVA LCTV 27 47 N 80 18 W 72340 01
 CASANOVAS SEE SAN RAFAEL
 CASANOVA OSTP 27 16 N 76 00 W 72340 00
 CASA VIEJA LCTV 22 23 N 81 31 W 72340 01
 CASARES LCTV 21 14 N 77 09 W 72350 01

CASAS ASIP 20 19 N 76 20 W 72340 01
 CASAS OSTP 21 52 N 78 40 W 72350 01
 CASAS, CABALLETE DE ROSE 21 57 N 79 37 W 72340 01
 CASAS, PUNTA DE SEE
 MEDJA CASA, PUNTA PT 22 23 N 83 09 W 72310 00
 CASAS, RIO LAS SEE
 SIERRA DE CASAS, RIO STM 21 55 N 82 48 W 72320 00

CASAS, SIERRA DE HTS 21 52 N 82 49 W 72320 01
 CASAS VIEJAS PMLL 22 52 N 82 29 W 72320 01
 CASAS VIEJAS LCTV 22 44 N 81 59 W 72320 01
 CASA VIEJAS LCTV 21 25 N 78 18 W 72350 01
 CASAYACA, LOMA DE HLL 22 53 N 81 44 W 72350 01

CASA VIEJA PMLL 21 21 N 78 21 W 72350 01
 CASA VIEJA LCTV 21 26 N 78 18 W 72350 01
 CASA VIEJA LCTV 22 24 N 81 34 W 72340 03
 CASA VIEJA LCTV 22 53 N 82 05 W 72320 01
 CASA VIEJA LCTV 22 58 N 82 19 W 72320 01

CASA VIEJO SEE CASA VIEJA LCTV 22 24 N 81 34 W 72340 00
 CASA ZINC SEE CASA DE ZINC LCTV 22 08 N 79 39 W 72340 00
 CASCABEL LCTV 21 57 N 78 35 W 72350 01
 CASCADA LCTV 22 44 N 83 12 W 72310 01
 CASCAYA PMLL 22 19 N 79 41 W 72340 01

CASCAJABA LCTV 22 40 N 82 05 W 72320 01

CASCAJANA OSTP 22 48 N 82 04 W 72320 01
 CASCAJAL PMLL 27 24 N 76 10 W 72340 01
 CASCAJAL PMLL 22 17 N 80 04 W 72340 01
 CASCAJAL PPL 22 40 N 80 32 W 72340 01
 CASCAJAL, PLAYA BCH 25 19 N 74 18 W 72340 01

CASCALES LCTV 22 59 N 83 14 W 72310 01
 CASCARAS LCTV 22 29 N 80 10 W 72340 01
 CASCARAS OSTP 22 24 N 80 50 W 72340 01
 CASCARAS LCTV 21 10 N 76 30 W 72340 01
 CASCARERO
 CASCARERO, BAHIA SEE
 CHAPARRA, BAHIA DE BAY 21 13 N 76 31 W 72340 00

CASCARRATAS ? SEE CACARRATAS DOS LCTV 22 10 N 78 52 W 72350 00
 CASCON, ARROYO SEE CASCON, RIO STM 27 01 N 75 51 W 72340 00
 CASCOMBO PMLL 21 12 N 77 27 W 72350 01
 CASCOMBO, FUNDO DE EST 21 12 N 77 24 W 72340 01
 CASCOMBO, LOMA SEE JACINTO, LOMA HLL 21 14 N 77 22 W 72340 00

CASCOMBO, RIO STM 21 25 N 77 17 W 72350 01
 CASCOMBO, RIO SEE BIEL, RIO STM 21 29 N 77 14 W 72340 00
 CASENEROS, CAYOS SEE
 CASENEROS, CAYOS ISLS 22 54 N 79 46 W 72340 00
 CASERA, PASO FOPD 22 22 N 80 05 W 72340 01
 CASERIO AZCUE SEE AZCUE LCTV 21 48 N 77 57 W 72340 00

CASERIO CUCHILLO DE MORA SEE
 CUCHILLO DE MORA LCTV 22 42 N 82 21 W 72320 00
 CASERIO DE BOCA DE JARUJO SEE
 BOCA DE JARUJO PPL 23 11 N 82 01 W 72320 00
 CASERIO DE JACAN SEE JACAN PMLL 22 39 N 80 48 W 72350 00
 CASERIO DE MINAS MOTEMBO SEE
 MINAS DE MOTEMBO PPL 22 54 N 80 41 W 72340 00
 CASERIO DE MORENITA SEE MORENITA PPL 22 44 N 82 29 W 72320 00

CASERIO DE PLAYA VIEJA SEE
 PLAYA VIEJA PMLL 22 10 N 83 54 W 72310 00
 CASERIO DE RIO PIEDRA SEE
 RIO PIEDRA PPL 22 42 N 80 52 W 72350 00
 CASERIO EL QUIRPO SEE EL QUIRPO PPL 22 05 N 79 57 W 72340 00
 CASERIO EL RETIRO SEE EL RETIRO PPL 22 52 N 82 18 W 72320 00
 CASERIO EL TOMEGUIN PPL 22 49 N 81 03 W 72350 01

CASERIO GLORIETA SEE GLORIETA PPL 20 03 N 75 05 W 72340 00

CASERIO GUANARO SEE GUANARO VIEJO	PPL	23 76 N	82 07 W	72357 00	CASIMBA SEE VENEZUELA CENTRAL	CTL	21 44 N	78 48 W	72350 00
CASERIO ISABEL SEE ISABEL	PPL	22 42 N	81 12 W	72350 00	CASIMBA	EST	20 52 N	75 27 W	72360 01
CASERIO LA CARIDAD SEE LA CARIDAD	LCTV	21 43 N	78 10 W	72350 00	CASIMBA	LCTV	20 09 N	74 14 W	72360 01
CASERIO LA JOCUMA SEE					CASIMBA	LCTV	20 13 N	74 11 W	72360 00
CASERIO LA JOCUMA	PPL	22 25 N	83 23 W	72310 00	CASIMBA SEE LAS CASIMBAS	LCTV	20 57 N	77 49 W	72350 00
CASERIO LA JOCUMA	PPL	22 25 N	83 23 W	72310 01					
CASERIO LAS PLAMIELAS SEE					CASIMBA, ARROYO	STWJ	20 31 N	75 49 W	72360 01
LAS PLAMIELAS	LCTV	22 49 N	83 44 W	72310 00	CASIMBA, LOMA	MCL	22 33 N	80 10 W	72360 01
CASERIO MARTA LUISA SEE					CASIMBA, PUNTA	PT	19 52 N	77 44 W	72360 01
MARTA LUISA	LCTV	21 45 N	79 09 W	72310 00	CASIMBA ABAJO	PRLL	20 13 N	75 04 W	72360 01
CASERIO PISCADONES	PPL	22 30 N	81 34 W	72360 01	CASIMBA ALTA	EST	22 34 N	81 02 W	72310 01
CASERIO RIVERO SEE RIVERO	LCTV	22 24 N	81 40 W	72360 00					
CASERIO SAN MIGUEL SEE SAN MIGUEL	PPL	22 01 N	78 18 W	72350 00	CASIMBA ARRIBA	PPL	20 14 N	75 08 W	72360 01
					CASIMBAS	PRLL	22 33 N	80 11 W	72360 01
CASERIO SANTA CECILIA SEE					CASIMBAS	LCTV	19 53 N	77 37 W	72360 01
SANTA CECILIA	LCTV	20 09 N	75 10 W	72360 00	CASIMBAS	LCTV	20 15 N	75 04 W	72360 01
CASETA AZUANA, ESTERO	CPKT	23 12 N	81 08 W	72310 01	CASIMBAS, PUNTA DE LAS SEE				
CASETA DEL GUARDA	LCTV	20 31 N	75 47 W	72360 01	CASIMBA, PUNTA	PT	19 52 N	77 44 W	72360 00
CASETA DOS	LCTV	20 54 N	77 25 W	72350 01					
CASETA NUMERO 7 SEE CASETA DOS	LCTV	20 54 N	77 25 W	72350 00	CASIMBAS DE LA TASAJERA	LCTV	22 14 N	78 26 W	72350 01
CASETA NUMERO 7 SEE CASETA TRES	PRLL	20 55 N	77 24 W	72350 00	CASIMBAS RANGEL	LCTV	22 25 N	80 32 W	72360 01
CASETA NUMERO 7 SEE CASETA SEIS	LCTV	20 54 N	77 26 W	72350 00	CASIMBITAS	PRLL	21 57 N	78 37 W	72350 01
CASETA NUMERO 7 SEE CASETA OCHO	LCTV	20 52 N	77 28 W	72350 01	CASIMBU SEE CAISIMBU	PRLL	21 07 N	76 57 W	72360 00
CASETA OCHO	LCTV	20 52 N	77 28 W	72350 01	CASISEY, ARROYO	STWJ	20 13 N	75 07 W	72360 01
CASETA SEIS	LCTV	20 54 N	77 26 W	72350 01					
CASETA TRES	PRLL	20 55 N	77 24 W	72350 01	CASISEY ABAJO	PPL	20 09 N	75 09 W	72360 01
CASINACOA	LCTV	20 29 N	76 42 W	72360 01	CASSASA	PRLL	20 22 N	75 59 W	72360 01
CASIBACCA	LCTV	20 30 N	76 42 W	72360 01	CASTANEDA	PRLL	20 52 N	77 27 W	72350 01
CASIGUA, CAYO SEE CASIGUAS, CAYO	ISL	22 55 N	83 26 W	72310 00	CASTANEDA	PRLL	22 33 N	80 54 W	72350 01
CASIGUAS	PPL	22 55 N	82 00 W	72350 01	CASTANEDA	LCTV	22 46 N	82 27 W	72320 01
CASIGUAS, CAYO	ISL	22 55 N	83 26 W	72310 01	CASTANO	LCTV	21 59 N	79 20 W	72310 01
CASILDA	PPL	21 44 N	79 59 W	72360 01	CASTELLANOS	LCTV	22 54 N	82 43 W	72310 01
CASILDA	LCTV	22 26 N	80 29 W	72360 01	CASTELL	LCTV	22 54 N	81 45 W	72350 01
CASILDA, ENSENADA DE	PRV	21 45 N	80 00 W	72360 01	CASTELLA	LCTV	22 50 N	80 36 W	72360 01
CASILDA, ESTACION	STWJ	21 45 N	80 00 W	72360 00	CASTELLANOS	PRLL	20 39 N	75 49 W	72360 00
CASILDA, PUNTA	PT	21 44 N	79 59 W	72360 01	CASTELLANOS	PRLL	21 01 N	77 41 W	72350 01
CASIMBA SEE CASIMBA ABAJO	PRLL	20 13 N	75 08 W	72360 00	CASTELLANOS	PRLL	22 19 N	80 33 W	72360 01
CASIMBA SEE CASIMBA ARRIBA	PPL	20 14 N	75 08 W	72360 00	CASTELLANOS	PRLL	22 42 N	80 05 W	72360 01
CASIMBA	PRLL	21 54 N	78 47 W	72350 01	CASTELLANOS	LCTV	21 09 N	77 22 W	72350 01
					CASTELLANOS	LCTV	21 13 N	77 36 W	72350 01
					CASTELLANOS	LCTV	21 20 N	77 19 W	72350 01

BLANK PAGE

- CONTINUED -

GAZETTEER

CUBA

3

OF

14

F
S
T
C



RESOLUTION TEST CHART
NATIONAL BUREAU OF STANDARDS-1963-A

XST HQ FORM 58 (13 FEB 80)

CASTELLANOS	LCTY	22 18 N	80 32 W	72362 01	CASTRO SEE DE CASTRO	LCTY	20 39 N	75 57 W	72360 06
CASTELLANOS	LCTY	22 18 N	79 46 W	72360 01	CASTRO	LCTY	21 55 N	77 41 W	72360 01
CASTELLANOS	LCTY	22 42 N	82 25 W	72320 01	CASTRO	LCTY	21 21 N	77 10 W	72360 02
CASTELLANOS	LCTY	22 16 N	82 25 W	72320 01	CASTRO	LCTY	22 45 N	83 04 W	72310 01
CASTELLANOS NUMERO - SEE CASTELLANOS	PMLL	20 19 N	74 48 W	72360 00	CASTRO	LCTY	22 56 N	80 23 W	72360 01
CASTILLA	PMLL	22 19 N	82 05 W	72320 01	CASTRO	LCTY	23 08 N	81 53 W	72320 01
CASTILLA	PMLL	23 16 N	82 34 W	72320 01	CASTRO ARROYO DE SEE CASTRO RICO	STW	25 32 N	75 13 W	72360 00
CASTILLA	LCTY	21 35 N	77 46 W	72360 01	CASTRO RICO	STW	25 32 N	75 13 W	72360 01
CASTILLEJO	PMLL	22 17 N	80 42 W	72360 01	CASTRO RICO	STW	21 23 N	74 38 W	72360 01
CASTILLEJO	LCTY	22 57 N	81 29 W	72362 01	CASTRO RICO	LCTY	20 07 N	76 15 W	72360 01
CASTILLO	LCTY	19 51 N	77 49 W	72360 01	CASTRO V CONTRERAS	LCTY	22 59 N	81 41 W	72350 01
CASTILLO	LCTY	19 51 N	77 42 W	72360 01	CASUALIDAD	PMLL	20 56 N	77 11 W	72360 01
CASTILLO	LCTY	19 56 N	77 32 W	72360 01	CASUALIDAD	PMLL	21 56 N	78 49 W	72360 01
CASTILLO	LCTY	19 57 N	77 36 W	72360 02	CASUALIDAD	PMLL	22 10 N	83 14 W	72310 01
CASTILLO	LCTY	20 01 N	77 30 W	72360 01	CASUALIDAD	PMLL	22 51 N	82 20 W	72320 01
CASTILLO	LCTY	21 10 N	78 22 W	72360 01	CASUALIDAD	PMLL	22 54 N	81 14 W	72320 01
CASTILLO	LCTY	21 43 N	78 55 W	72360 01	CASUALIDAD	PMLL	23 02 N	80 40 W	72360 01
CASTILLO	LCTY	21 55 N	78 30 W	72360 01	CASUALIDAD	PMLL	23 03 N	80 49 W	72360 01
CASTILLO	LCTY	22 02 N	80 23 W	72360 01	CASUALIDAD	LCTY	22 16 N	79 25 W	72360 01
CASTILLO	LCTY	22 10 N	80 28 W	72360 01	CASUALIDAD	LCTY	22 20 N	80 10 W	72360 01
CASTILLO	LCTY	22 45 N	83 02 W	72310 01	CASUALIDAD	LCTY	22 27 N	79 34 W	72360 01
CASTILLO	LCTY	22 48 N	81 05 W	72310 01	CASUALIDAD SEE LA CASUALIDAD	LCTY	22 23 N	83 30 W	72310 00
CASTILLO	LCTY	22 49 N	81 04 W	72310 01	CASUALIDAD	LCTY	22 28 N	80 16 W	72360 01
CASTILLO	LCTY	22 50 N	82 14 W	72320 01	CASUALIDAD	LCTY	22 58 N	80 08 W	72360 01
CASTILLO	LCTY	22 57 N	80 50 W	72360 01	CASUALIDAD	LCTY	22 58 N	81 12 W	72360 01
CASTILLO	LCTY	23 02 N	80 54 W	72360 01	CASUALIDAD	LCTY	22 39 N	80 04 W	72360 01
CASTILLO, RIO SEE	STW	22 41 N	79 27 W	72360 00	CASUALIDAD	LCTY	22 38 N	80 47 W	72360 01
DOIA CASTILLO, ARROYO	PMLL	22 04 N	80 28 W	72360 00	CASUALIDAD	LCTY	22 42 N	81 39 W	72360 01
CASTILLO DE JAGUA SEE JAGUA	LCTY	23 11 N	82 01 W	72320 01	CASUALIDAD	LCTY	22 43 N	80 30 W	72360 01
CASTILLO DE SAN DOMINGO	PMLL	22 04 N	80 28 W	72360 00	CASUALIDAD	LCTY	22 44 N	81 10 W	72360 01
CASTILLO JAGUA SEE JAGUA	PMLL	22 04 N	80 28 W	72360 00	CASUALIDAD	LCTY	22 44 N	81 10 W	72360 01
CASTILLO OLIZABAL	LCTY	21 33 N	79 22 W	72360 01	CASUALIDAD	LCTY	22 45 N	82 04 W	72310 01
CASTRO	PMLL	20 09 N	77 35 W	72360 01	CASUALIDAD	LCTY	22 46 N	80 10 W	72360 01
CASTRO	PMLL	20 32 N	75 10 W	72360 01	CASUALIDAD	LCTY	22 50 N	80 41 W	72360 01
CASTRO	PMLL	22 35 N	83 31 W	72310 01	CASUALIDAD	LCTY	22 53 N	81 58 W	72320 01
CASTRO	LCTY	20 04 N	77 14 W	72360 01	CASUALIDAD SEE LAS MERCEDES	LCTY	22 55 N	81 58 W	72320 00
CASTRO SEE CASTRO RICO	LCTY	20 07 N	76 15 W	72360 00	CASUALIDAD	LCTY	22 55 N	81 58 W	72320 01

CASUALIDAD LCTV 21 56 N 02 22 V 72320 01
 CASUALIDAD LCTV 21 56 N 01 23 V 72340 01
 CASUALIDAD SEE LA CASUALIDAD LCTV 21 56 N 02 21 V 72320 00
 CASUALIDAD MM 21 55 N 76 23 V 72360 01
 CASUALIDAD MM 21 50 N 76 25 V 72360 01

CAYUO LCTV 22 46 N 01 21 V 72350 01
 CAYUO LCTV 21 70 N 01 55 V 72320 01
 CAYUO RSTP 23 00 N 01 55 V 72320 01
 CAYUO CAYO ISA 22 56 N 01 25 V 72310 01
 CAYUO SEE LA CAYUO PMLL 20 21 N 75 11 V 72360 00

CAYUO PMLL 22 06 N 06 24 V 72310 01
 CAYUO PMLL 22 52 N 02 23 V 72320 01
 CAYUO LCTV 21 03 N 77 34 V 72350 01
 CAYUO LCTV 21 19 N 76 57 V 72340 01
 CAYUO SEE LAS CAYUOS LCTV 21 26 N 77 59 V 72350 00

CAYUO LCTV 21 13 N 78 07 V 72350 01
 CAYUO SEE PUERTO CAYUO LCTV 22 05 N 04 35 V 72310 00
 CAYUO SEE LA CAYUO LCTV 22 47 N 02 25 V 72320 00
 CAYUO LCTV 22 40 N 02 10 V 72320 01
 CAYUO LCTV 22 53 N 02 46 V 72310 01

CAYUO LCTV 23 01 N 02 40 V 72320 01
 CAYUO LCTV 23 02 N 02 43 V 72320 01
 CAYUO RSTP 23 01 N 02 43 V 72320 01
 CAYUO ARAUJO CMA 26 05 N 78 06 V 72360 01
 CAYUO CERVANTES LCTV 22 02 N 78 30 V 72340 01

CAYUO DE QUINES SEE LA CAYUO PML 22 56 N 01 59 V 72320 00
 CAYUOS SEE SANTA CAYUO LCTV 21 53 N 77 23 V 72350 00
 CAYUO BALLO PMLL 21 55 N 79 36 V 72350 01
 CAYUO PMLL 20 01 N 71 16 V 72360 00
 CAYUO LCTV 22 50 N 01 12 V 72330 01

CAYUO LCTV 22 51 N 00 55 V 72330 01
 CAYUO LCTV 21 49 N 76 34 V 72360 01
 CAYUO LCTV 22 41 N 03 14 V 72340 01
 CAYUO ARAUJO STW 20 05 N 75 19 V 72360 01
 CAYUO SEE CAYUO LCTV 19 59 N 76 12 V 72360 00

CAYUO PML 20 40 N 75 37 V 72360 01

CAYUO LCTV 19 59 N 76 12 V 72360 01
 CAYUO SEE CAYUO LCTV 19 59 N 76 12 V 72360 00
 CAYUO SEE LA CAYUO PML 20 15 N 75 59 V 72360 00
 CAYUO DE JALISCO CENTRAL CTA 22 15 N 00 32 V 72360 04
 CAYUO LCTV 20 21 N 76 00 V 72360 01

CAYUO ARAUJO STW 20 24 N 76 00 V 72360 01
 CAYUO LCTV 22 22 N 79 37 V 72360 01
 CAYUO CAYO MLL 21 36 N 02 50 V 72320 01
 CAYUO ALTO SEE BALMORALES ALTO MLL 20 11 N 76 27 V 72360 00
 CAYUO ARAUJO STW 20 04 N 76 50 V 72360 01

CAYUO SIERRA DE RSGE 18 00 N 76 53 V 72360 01
 CAYUO DEL ESTADO LCTV 20 00 N 76 52 V 72360 01
 CAYUO RIO SEE CAYUO ARAUJO STW 23 02 N 01 46 V 72350 00
 CAYUO LCTV 20 17 N 76 50 V 72360 01
 CAYUO ARAUJO STW 22 15 N 00 02 V 72360 01

CAYUO RIO STW 22 13 N 00 10 V 72360 01
 CAYUO PMLL 20 17 N 76 40 V 72360 01
 CAYUO PML 22 10 N 00 26 V 72360 01
 CAYUO SEE LAS MARTINAS PMLL 22 17 N 00 05 V 72360 00
 CAYUO LCTV 22 12 N 79 10 V 72360 01

CAYUO LCTV 22 02 N 79 57 V 72360 01
 CAYUO ENSENADA DEL COME 22 05 N 00 29 V 72360 01
 CAYUO PUNTA SEE CAYUO PUNTA ST 22 06 N 78 06 V 72360 00
 CAYUO RIO SEE CAYUO RIO STW 22 05 N 78 09 V 72360 00
 CAYUO RIO STW 22 26 N 00 24 V 72360 01

CAYUO RIO STW 22 12 N 79 20 V 72360 01
 CAYUO ARAUJO STW 23 02 N 01 01 V 72350 01
 CAYUO RIO SEE CAYUO ARAUJO STW 23 02 N 01 01 V 72350 00
 CAYUO SEE SANTA EMILIA LCTV 20 27 N 76 12 V 72360 00
 CAYUO LCTV 20 29 N 76 46 V 72360 01

CAYUO LCTV 23 09 N 76 25 V 72360 01
 CAYUO SEE CAYUO LCTV 20 14 N 76 03 V 72360 00
 CAYUO PML 20 16 N 76 26 V 72360 01
 CAYUO LCTV 20 20 N 76 32 V 72360 01
 CAYUO ARAUJO STW 20 12 N 77 02 V 72360 01

CAYUO ARAUJO STW 20 23 N 76 50 V 72360 01

CAUTILLO RIO	STW	20 36 N	76 16 W	72360 01	CAUTO NUMERO CINCO	RSTP	20 35 N	76 16 W	72360 01
CAUTILLO ARAJU	EST	20 27 N	76 16 W	72360 01	CAUTO NUMERO CUATRO	RSTP	20 31 N	76 15 W	72360 01
CAUTILLO ARAJU	LCTP	20 27 N	76 17 W	72360 01	CAUTO NUMERO DOS	RSTP	20 35 N	76 12 W	72360 01
CAUTO SEE CAUTO DEL PASO	PPH	20 35 N	76 46 W	72360 00	CAUTO NUMERO TRES	RSTP	20 31 N	76 12 W	72360 01
CAUTO	LCTP	20 28 N	76 31 W	72360 01	CAUTO NUMERO 7 SEE CAUTO NUMERO DOS	RSTP	20 31 N	76 12 W	72360 00
CAUTO	LCTP	20 34 N	76 21 W	72360 00					
CAUTO	LCTP	20 21 N	76 11 W	72360 02	CAUTO NUMERO 1 SEE CAUTO NUMERO TRES	RSTP	20 31 N	76 12 W	72360 02
CAUTO ANCA DEL SEE RIO CAUTO BOCA DEL CAUTO CENTRAL SEE JANE EL REQUERIDO CENTRAL CAUTO 912	STW	20 31 N	77 14 W	72360 00	CAUTO NUMERO 4 SEE CAUTO NUMERO CUATRO CAUTO NUMERO 1 SEE CAUTO NUMERO CINCO CAUTO SITIO CAUTO SAN CIENAGA DE CAENAS CIENAGA DE	RSTP	20 31 N	76 13 W	72360 00
CAUTO ARAJU	EST	20 34 N	76 16 W	72360 01					
CAUTO ARAJU	LCTP	20 29 N	76 16 W	72360 01					
CAUTO ARAJU	LCTP	20 33 N	76 12 W	72360 01	CAUTO CAENAS SEE CUATRO CAENAS	RSTP	22 46 N	81 46 W	72320 00
CAUTO ARAJU	LCTP	22 31 N	76 41 W	72360 02	CAVABACA	LCTP	21 53 N	79 51 W	72360 01
CAUTO BARRIO SEE LA LUISA	PPH	20 35 N	76 51 W	72360 00	CAVABACA PASO	FORM	20 47 N	76 58 W	72360 00
					CAVEL	RSTP	22 47 N	81 54 W	72320 01
CAUTO CRISTO SEE CAUTO EL CRISTO	PPH	20 34 N	76 21 W	72360 00	CAVERNA CIE MORAJON	LCTP	20 02 N	81 25 W	72360 00
CAUTO EL CRISTO SEE CAUTO EL CRISTO	PPH	20 34 N	76 21 W	72360 00					
CAUTO DEL EMBARCADERO	PPH	20 33 N	76 30 W	72360 01	CAVONETA SEE LAS MANECAS CAVON	LCTP	20 10 N	76 35 W	72360 00
CAUTO DEL PASO SEE CAUTO DEL PASO	PPH	20 35 N	76 44 W	72360 00	CAVON	LCTP	22 51 N	82 42 W	72360 01
CAUTO EL CRISTO	PPH	20 34 N	76 21 W	72360 01	CAVAGATA	PPH	20 26 N	76 47 W	72360 01
					CAVAGUANQUE PUERTO SEE CAVAGUANQUE PUERTO DE CAVAGUANQUE SANSIDERO DE CAVAGUANQUE PUERTO DE	COVE	20 29 N	76 37 W	72360 00
CAUTO EL CRISTO HACIENDA CAUTO EL EMBARCADERO SEE CAUTO DEL EMBARCADERO CAUTO EL PASO CAUTO EL PASO PASAJERAS SEE CAUTO EL PASO CAUTO EMBARCADERO SEE CAUTO DEL EMBARCADERO	EST	20 34 N	76 30 W	72360 01					
	PPH	20 33 N	76 30 W	72360 00					
	PPH	20 35 N	76 44 W	72360 01					
	PPH	20 35 N	76 44 W	72360 00	CAVAGUANI	PPH	21 03 N	75 55 W	72360 01
	PPH	20 33 N	76 30 W	72360 00	CAVAGUANQUE ARROYO CAVAGUANQUE RIO CAVAGUANQUE PUERTO SEE CAVAGUANQUE PUERTO DE CAVAGUANQUE ARROYO	STW	22 01 N	79 48 W	72360 01
	PPH	20 35 N	76 44 W	72360 00					
	PPH	20 33 N	76 30 W	72360 00					
CAUTO ESPINA	LCTP	20 37 N	76 34 W	72360 02					
CAUTO ESPINAS SEE BARRANCA COLGADA CAUTO SANZON CAUTO JESUS CAUTO NARANJO SEE CAVERNA	PPH	20 35 N	76 35 W	72360 00	CAVABAJOS	PPH	22 12 N	82 51 W	72360 01
	EST	20 22 N	76 11 W	72360 01	CAVABAJOS	LCTP	22 34 N	81 46 W	72320 01
	LCTP	20 01 N	76 28 W	72360 01	CAVABAJOS RIO SEE ARTEMISA RIO CAVABAJAS	RSTP	22 34 N	81 47 W	72320 01
	LCTP	20 30 N	76 14 W	72360 01					
CAUTO NORTE CIENAGA DE	PPH	22 34 N	77 01 W	72360 01	CAVALANA	RSTP	21 50 N	79 28 W	72360 00

CAYUJAYO RIO	SPW	21 48 N	79 24 W	72362 01	CAYO ACOSTA NUMERO 1 SEE				
CAYUJAYO	PPML	22 15 N	80 48 W	72363 01	CAYO ACOSTA NUMERO DOS	RSTP	20 41 N	75 13 W	72360 00
CAYUJAYO	LCTY	22 17 N	80 48 W	72360 01	CAYO ACOSTA NUMERO TRES	RSTP	20 41 N	75 13 W	72360 00
CAYUJAYO	LCTY	22 48 N	82 27 W	72362 01	CAYO ACOSTA NUMERO CUATRO	PPML	22 21 N	76 17 W	72363 01
CAYUJAYO LAGUNA	PMO	22 55 N	81 21 W	72362 01	CAYO ALTO	PPML	22 13 N	80 27 W	72363 01
					CAYO ALTO	LCTY	22 40 N	76 14 W	72362 02
CAYUJAYO	PM	20 15 N	76 53 W	72362 01					
CAYUJAYO	PPML	22 10 N	80 48 W	72363 01	CAYO ALTO	LCTY	21 27 N	77 45 W	72360 01
CAYUJAYO	LCTY	21 15 N	76 53 W	72360 01	CAYO ALTO	LCTY	22 15 N	80 29 W	72363 01
CAYUJAYO	LCTY	22 10 N	80 48 W	72362 01	CAYO ALTO	LCTY	22 19 N	80 52 W	72363 01
CAYUJAYO ARROYO	SPW	21 40 N	82 47 W	72362 01	CAYO ALTO	LCTY	22 16 N	82 52 W	72363 00
					CAYO ALTO SEE CAYO PASAJERO	LCTY	20 43 N	76 57 W	72363 02
					CAYO ANIL				
CAYUJAYO CANAL DE	CHMO	22 40 N	82 31 W	72362 01					
CAYUJAYO CAYUJAYO LAS	PLS	22 35 N	82 31 W	72362 01	CAYO BARRIO	LCTY	20 04 N	76 30 W	72360 01
CAYUJAYO CAYUJAYO SEE					CAYO BARRIO	LCTY	22 10 N	80 23 W	72360 01
CAYUJAYO CAYUJAYO LAS	PLS	22 35 N	82 31 W	72362 00	CAYO BELLAJO	LCTY	22 10 N	80 51 W	72360 01
CAYUJAYO PUNTA DE	PT	22 40 N	82 33 W	72362 01	CAYO BELLAJO	LCTY	22 11 N	80 46 W	72360 01
CAYUJAYO PUNTA LAS					CAYO BELLAJO	LCTY	22 11 N	82 53 W	72362 01
CAYUJAYO PUNTA DE	PT	22 40 N	82 33 W	72362 00					
CAYUJAYO	LCTY	22 13 N	81 41 W	72362 01	CAYO BLANCO PUNTA	PT	22 05 N	81 10 W	72360 01
CAYUJAYO CAMO	ISA	22 02 N	80 21 W	72360 01	CAYO BONITO	PPML	22 11 N	84 12 W	72360 01
CAYUJAYO	PPML	21 57 N	79 26 W	72360 01	CAYO BONITO	LCTY	21 44 N	82 48 W	72360 01
CAYUJAYO	LCTY	22 34 N	82 28 W	72362 01	CAYO BONITO	LCTY	22 10 N	81 51 W	72360 01
CAYUJAYO BRAZO	SPW	20 04 N	76 31 W	72360 01	CAYO BONITO	LCTY	22 10 N	80 27 W	72360 01
CAYUJAYO ENSEADA SEE					CAYO BONITO PUNTA	PT	21 57 N	84 42 W	72360 01
CAYUJAYO ENSEADA	SPW	22 47 N	83 44 W	72360 00	CAYO CAGUAYO ARROYO	SPW	21 10 N	77 30 W	72360 01
CAYUJAYO PASA	CHMO	22 47 N	81 32 W	72360 01	CAYO CAYO	LCTY	22 20 N	80 39 W	72362 01
CAYUJAYO	ISA	20 27 N	77 29 W	72360 01	CAYO CEJRA	PPML	22 20 N	81 42 W	72360 01
CAYUJAYO	LCTY	21 24 N	78 24 W	72360 01	CAYO CEJRA	LCTY	22 25 N	83 31 W	72360 02
CAYUJAYO LAS BRUJAS PUNTA	PT	22 07 N	81 17 W	72360 01					
CAYUJAYO	LCTY	20 01 N	77 33 W	72360 01	CAYO CEJRA	LCTY	22 16 N	80 30 W	72360 01
CAYUJAYO	LCTY	20 06 N	77 21 W	72360 01	CAYO CAICO	LCTY	20 57 N	76 58 W	72360 01
CAYUJAYO	LCTY	20 10 N	77 13 W	72360 01	CAYO CHICO LAGUNA	LSA	22 11 N	81 32 W	72360 01
CAYO SEE CENTRO DEL MUNICIPIO SAN PEDRO	LCTY	21 09 N	78 19 W	72362 00	CAYO CHIQUETO	LCTY	22 47 N	82 04 W	72362 01
CAYO	LCTY	22 44 N	81 00 W	72360 01	CAYO CHIQUETO ARROYO	SPW	21 35 N	79 24 W	72360 01
CAYO ACOSTA	LCTY	20 40 N	75 12 W	72360 01	CAYO COMUJO	PPML	22 31 N	81 38 W	72360 01
CAYO ACOSTA NUMERO DOS	RSTP	20 41 N	75 13 W	72360 01	CAYO COMUJO	LCTY	22 35 N	83 23 W	72360 01
CAYO ACOSTA NUMERO TRES	RSTP	20 41 N	75 13 W	72360 01	CAYO CORALILLA SEE CAYO CORALILLA	LCTY	22 41 N	81 46 W	72362 00
CAYO ACOSTA NUMERO CUATRO	RSTP	20 40 N	75 14 W	72360 01	CAYO COROJAL	LCTY	22 41 N	82 47 W	72360 01
CAYO ACOSTA NUMERO CINCO	RSTP	20 40 N	75 14 W	72360 01	CAYO COROJAL	LCTY	23 03 N	81 04 W	72360 01
CAYO ACOSTA NUMERO SEIS	RSTP	20 40 N	75 14 W	72360 00					
CAYO ACOSTA NUMERO SIETE	RSTP	20 40 N	75 14 W	72360 00	CAYO CRISTOBAL	PPML	22 50 N	83 35 W	72360 01
CAYO ACOSTA NUMERO OCHO	RSTP	20 40 N	75 14 W	72360 00					

CAYO CRUZ SEE CRUZ CAYO	PER	22 24 N	82 21 W	72372 00	CAYO GRANDE	LCTY	22 31 N	81 39 W	72360 01
CAYO CUREY	LCTY	22 24 N	78 41 W	72350 01	CAYO GRANDE	LCTY	22 45 N	83 17 W	72360 01
CAYO DAGARY	PHL	22 18 N	80 32 W	72360 01	CAYO GRANDE, LAGUNA	PHO	22 48 N	83 20 W	72360 01
CAYO DE BENITO	LCTY	22 30 N	83 25 W	72312 01	CAYO GRANDE DE SAN JUAN	LCTY	22 31 N	83 22 W	72317 01
CAYO DE MARI	LCTY	22 28 N	79 27 W	72360 01	CAYO GUIN	PHL	20 24 N	76 34 W	72360 01
CAYO DE LA ESTANER	LCTY	22 05 N	78 04 W	72350 01	CAYO GUAYO RIO	STM	20 37 N	76 18 W	72360 01
CAYO DE LAS PALOMAS	LCTY	22 29 N	83 33 W	72310 01	CAYO GUAYO RIO SEE CAYO GUAYO RIO	STM	20 37 N	76 18 W	72360 00
CAYO DEL MEDIO, PUNTA SEE					CAOJAJONQUE	LCTY	20 29 N	76 38 W	72360 01
MEDIO, PUNTA DEL	BT	22 31 N	82 46 W	72310 70	CAYO GUAYANQUE, PUERTO DE	COVE	20 29 N	76 37 W	72360 01
CAYO DE LOS CABALLOS	LCTY	22 41 N	81 43 W	72320 01	CAYO GUIN	PHL	20 24 N	76 34 W	72360 01
CAYO DEL RIO	LCTY	22 33 N	83 21 W	72310 01	CAYO HUESO	PHL	20 38 N	76 52 W	72360 01
CAYO DEL REYO, LOMA DE SEE					CAYO HUESO	PHL	22 36 N	79 31 W	72360 01
CAYO DEL REYO, LOMAS DE	WFS	20 25 N	75 35 W	72360 00	CAYO HUESO	PHL	22 48 N	80 46 W	72360 01
CAYO DEL REYO	LCTY	20 27 N	75 35 W	72360 03	CAYO HUESO	LCTY	20 30 N	76 04 W	72360 01
CAYO DEL REYO, LOMAS DE	WFS	20 25 N	75 35 W	72360 00	CAYO HUESO	LCTY	22 47 N	82 13 W	72320 01
CAYO DEL RINCON DE JICOTEA	LCTY	22 43 N	83 07 W	72320 01	CAYO HUESO, ARROYO	STM	22 40 N	83 33 W	72310 01
CAYO DEL TOMO SEE CAYO TOMO	LCTY	22 31 N	79 29 W	72350 00	CAYO HUELOS, BANCOS DE	BT	20 07 N	77 39 W	72360 01
CAYO DE RAQUAS	LCTY	22 29 N	76 38 W	72360 01	CAYO INFIERNO	LCTY	22 34 N	80 49 W	72360 01
CAYO DE PANZACOLA, LAGUNA	LC	20 38 N	79 04 W	72350 01	CAYO INFIERNO	LCTY	22 41 N	82 04 W	72320 01
CAYO DE PANZACOLA, LAGUNA SEE					CAYO JACINTO	LCTY	22 06 N	78 54 W	72360 01
CAYO DE PANZACOLA, LAGUNA	LC	20 38 N	79 08 W	72350 00	CAYO JACINTO LOS COMUJES	LCTY	22 04 N	79 51 W	72350 01
CAYO DIOS, CABEZA DE SEE	SMOL	22 08 N	83 07 W	72320 00	CAYO JABUEY	LCTY	21 27 N	77 53 W	72350 01
CAYO DIOS, CABEZO DE	SMOL	22 08 N	83 07 W	72320 00	CAYO JICOTEA	LCTY	20 45 N	77 17 W	72360 01
CAYO DONALDELLA	LCTY	22 41 N	81 46 W	72320 01	CAYOJITO	LCTY	20 42 N	77 09 W	72360 01
CAYO ESPINO	PHL	22 21 N	80 50 W	72360 01	CAYOJITO	PHL	20 48 N	77 04 W	72360 01
CAYO ESPINO	LCTY	20 39 N	77 03 W	72360 01	CAYOJO	LCTY	20 49 N	77 07 W	72360 01
CAYO ESQUIVEL	LCTY	22 42 N	82 22 W	72320 01	CAYOJO, ARROYO SEE CAYOJO, RIO	STM	20 41 N	77 09 W	72360 00
CAYO FILCHENO	LCTY	22 33 N	83 31 W	72310 01	CAYOJO, RIO	STM	20 41 N	77 09 W	72360 01
CAYO FURASTERO	LCTY	22 43 N	80 22 W	72360 01	CAYO JOJO	PHL	22 34 N	83 31 W	72310 01
CAYO FORTUNA	LCTY	20 26 N	74 54 W	72360 01	CAYO JOJO, LAGUNA SEE				
CAYO FRANCIS	LCTY	20 26 N	76 02 W	72360 01	JOYERO, LAGUNA	PHO	20 03 N	84 10 W	72310 00
CAYO GOLPE DE SAN DIEGO	LCTY	22 20 N	81 18 W	72310 01	CAYO JOCA, SABANA SEE				
CAYO GRANDE	LCTY	20 14 N	76 31 W	72360 01	CAYO JOCA DE LA BEATA, SABANA	SM	22 03 N	79 26 W	72360 00
CAYO GRANDE	LCTY	22 07 N	84 25 W	72310 01	CAYO JOCA DE LA BEATA, SABANA	SM	21 43 N	79 24 W	72360 01
CAYO GRANDE	LCTY	22 15 N	83 37 W	72310 01	CAYO JUAN SEE CAYO GUIN	PHL	20 26 N	76 34 W	72360 00
CAYO GRANDE	LCTY	22 17 N	83 33 W	72310 01	CAYO LA MELLA SEE CAYO LA OLLA	LCTY	21 24 N	79 24 W	72360 00
CAYO GRANDE	LCTY	22 30 N	83 40 W	72310 01	CAYO LA MADERA	LCTY	22 14 N	83 40 W	72360 01
					CAYO A MULA	LCTY	22 39 N	83 34 W	72310 01

CAVO LA OLLA	LCTV	21 24 N	79 24 W	72951 01	CAVO MARI	OML	20 47 N	79 14 W	72950 01
CAVO LA PENA	LCTV	22 55 N	82 44 W	72950 01	CAVO MARI SEE (CPO MARI)	OML	20 47 N	79 14 W	72950 00
CAVO LARGA SEE CAVO LARGO	SM	21 37 N	76 45 W	72960 00	CAVO MARI SEE				
CAVO LARGO	OML	22 29 N	81 29 W	72950 01	CAVO MARI DE RUSTEN	LCTV	21 29 N	79 24 W	72950 00
CAVO LARGO	LCTV	22 00 N	76 21 W	72960 01	CAVO MARI	LCTV	22 45 N	82 40 W	72950 01
					CAVO MARIQUIN	LCTV	21 45 N	81 40 W	72950 01
CAVO LARGO	LCTV	22 34 N	82 39 W	72960 01					
CAVO LARGO	LCTV	22 37 N	79 47 W	72960 01	CAVO MARTIN	LCTV	22 34 N	80 25 W	72960 01
CAVO LARGO	LCTV	22 22 N	84 14 W	72950 01	CAVO MARIQUIN PUNTA	PT	23 27 N	82 45 W	72950 00
CAVO LARGO	LCTV	22 24 N	81 29 W	72950 01	CAVO MARI RAMBA	OML	20 47 N	79 55 W	72960 01
CAVO LARGO	LCTV	22 31 N	84 32 W	72950 01	CAVO MARI PUERTO	OML	20 41 N	79 45 W	72960 01
					CAVO MARI PUERTO SEE				
CAVO LARGO	LCTV	22 52 N	79 55 W	72960 01	CAVO MARI RAMBA	OML	20 42 N	79 55 W	72960 00
CAVO LARGO	LCTV	22 42 N	80 19 W	72960 01					
CAVO LARGO	LCTV	22 51 N	82 47 W	72950 01					
CAVO LARGO	SM	21 17 N	76 45 W	72960 01	CAVO MONTE PUNTA SEE PISALA PUNTA	PT	22 10 N	83 20 W	72950 00
CAVO LARGO	OML	20 34 N	71 52 W	72960 01	CAVO MONTE ZANJA DE	PT	22 11 N	83 20 W	72950 01
					CAVO MARIQUIN	LCTV	22 39 N	80 54 W	72950 01
CAVO LARGO AMBONO	STRI	21 20 N	79 20 W	72950 01	CAVO NEGRO	LCTV	22 16 N	84 04 W	72950 01
CAVO LARGO AMBONO DE	OML	21 54 N	84 54 W	72950 01	CAVO NEGRO	LCTV	22 36 N	82 24 W	72960 01
CAVO LA ROSA	OML	22 54 N	82 31 W	72920 01					
CAVO LA ROSITA	LCTV	22 49 N	82 03 W	72920 01	CAVO OCUMAL	LCTV	22 11 N	84 12 W	72950 01
CAVO LAS FIEDMAS	LCTV	21 54 N	82 47 W	72920 01	CAVO OCUMAL	LCTV	21 50 N	79 41 W	72950 01
					CAVO OMBLON	LCTV	20 40 N	77 10 W	72950 01
CAVO LAS VEGAS	LCTV	20 40 N	77 14 W	72950 01	CAVO OMBLON	LCTV	22 41 N	82 11 W	72920 01
CAVO LA VELA CAMPELO SEE					CAVO PALMA	LCTV	21 27 N	77 34 W	72950 01
CAVO LA VELA CAMPELOS DE	ISLS	22 57 N	79 45 W	72960 00					
CAVO LA VELA CAMPELOS DE	ISLS	22 57 N	79 45 W	72960 01	CAVO PALMA	LCTV	22 19 N	80 44 W	72960 01
CAVO LA VELA	LCTV	22 20 N	85 32 W	72950 01	CAVO PALMA	LCTV	22 20 N	80 55 W	72960 01
CAVO LIBRE	LCTV	21 07 N	74 55 W	72960 01	CAVO PALMA SEE LAS PALMAS	LCTV	22 35 N	80 30 W	72960 00
					CAVO PALMA	LCTV	22 14 N	80 49 W	72950 01
CAVO LIMA	LCTV	22 42 N	82 14 W	72920 01	CAVO PALMA	LCTV	22 17 N	80 30 W	72950 01
CAVO LIMONES AMBONO	STRI	20 27 N	75 18 W	72960 01					
CAVO LLANA SEE CAVO LLANO	LCTV	20 24 N	77 31 W	72960 00	CAVO PALMA	OSTP	21 32 N	77 20 W	72950 01
CAVO LLANO	LCTV	20 20 N	77 03 W	72960 01	CAVO PALMAR	OML	22 29 N	80 44 W	72950 01
CAVO LOS ALTOS	LCTV	22 43 N	81 55 W	72920 01	CAVO PALMAR	OML	22 30 N	80 50 W	72950 01
					CAVO PALMAR	LCTV	22 23 N	81 51 W	72950 01
CAVO LUCANO	LCTV	22 34 N	83 14 W	72950 01	CAVO PALMAR	LCTV	22 35 N	80 49 W	72950 01
CAVO MACHETE	LCTV	22 36 N	80 51 W	72950 01					
CAVO MACHO DE AGUSTIN	LCTV	21 20 N	78 24 W	72950 01	CAVO PALMAR	LCTV	22 34 N	80 47 W	72950 01
CAVO MALO	LCTV	21 29 N	79 44 W	72950 01	CAVO PALMAR SEE (CPO PALMA)	LCTV	22 37 N	80 34 W	72950 00
CAVO MALO	LCTV	22 32 N	83 27 W	72950 01	CAVO PALO SECO	PT	20 40 N	77 17 W	72950 01
					CAVO PANCHO PUNTA	PT	21 54 N	84 51 W	72950 01
CAVO MILE	LCTV	22 39 N	83 21 W	72950 01	CAVO PASAJERO	LCTV	22 14 N	82 32 W	72920 01
					CAVO PESQUERA	LCTV	22 41 N	81 45 W	72920 01

CAVO PIEDRA	PPLL	22 29 N	83 57 W	72350 01	CAVO VILLALBA	LCTV	20 19 N	76 59 W	72360 01
CAVO PIELERA	PPLL	22 59	81 04 W	72350 01	CAVO VILLALBA	LCTV	20 14 N	76 59 W	72360 01
CAVO PIEDRA	LCTV	22 44 N	82 24 W	72320 01	CAVO YAMAGUCHI	LCTV	21 23 N	78 27 W	72350 01
CAVO PIEDRA	LCTV	22 44 N	82 25 W	72320 01	CAVUCO SEE EL CAVUCO	PPH	21 59 N	84 15 W	72310 00
CAVO PILLON	LCTV	22 42 N	82 56 W	72320 01	CAZUELA, PUNTA	PT	21 44 N	77 15 W	72350 01
CAVO PRIETO	LCTV	20 12 N	77 06 W	72360 01	CAZUELO	ISL	21 50 N	78 50 W	72350 01
CAVO PRIETO	LCTV	22 37 N	80 27 W	72360 01	CAZUELO, BAHIA DEL	COVE	22 10 N	83 47 W	72310 01
CAVO QUIRONES	LCTV	21 50 N	78 49 W	72350 01	CAZUELO, ESTERO	ESTV	22 10 N	81 48 W	72310 01
CAVO RAMONA	PPH	22 05 N	81 57 W	72350 01	CAZUELO, PUNTA	PT	23 02 N	82 46 W	72310 01
CAVO RANCHO	LCTV	22 27 N	83 48 W	72310 01	CAZUELO, PUNTA	PT	23 07 N	81 27 W	72350 01
CAVO RANSEL	PPHL	22 34 N	83 32 W	72350 01	CAZUELO, PUNTA DE	PT	20 45 N	75 26 W	72360 00
CAVO RATONES	PPHL	20 24 N	76 57 W	72360 01	CAZUELOS, CAVOS LOS	ISLS	21 34 N	82 32 W	72320 01
CAVO REDONDA SEE CAVO REDONDO	LCTV	20 42 N	76 54 W	72360 00	CAZUELOS, PUNTA DE LOS	PT	21 51 N	84 57 W	72310 01
CAVO REDONDO	PPH	20 11 N	76 47 W	72360 01	CAZUELO, PUNTA DEL SUR	PT	20 45 N	75 26 W	72360 00
CAVO REDONDA	PPH	20 23 N	77 20 W	72360 04	CAZUELO, PUNTA DE CAZADORES	LCTV	22 51 N	82 43 W	72310 01
CAVO REDONDO	PPHL	20 35 N	77 18 W	72350 01	CAZANA SEE CASANAS	LCTV	23 02 N	82 16 W	72320 00
CAVO REDONDO	LCTV	20 17 N	77 01 W	72360 01	CAZAVES	LCTV	23 01 N	82 15 W	72320 01
CAVO REDONDO	LCTV	20 42 N	76 54 W	72360 00	CAZONES	LCTV	22 12 N	81 15 W	72360 01
CAVO REVUELTO	PPHL	22 29 N	83 32 W	72350 01	CAZONES, ENSENADA DE	NAV	22 04 N	81 32 W	72360 01
CAVO REV SEE CAVO DEL REY	LCTV	20 27 N	75 55 W	72360 00	CAZONES, ENTRADA	COVE	22 15 N	81 32 W	72360 01
CAVO REV, LOMAS DE SEE					CA, MES, GOLFO DE	GOLF	21 55 N	81 20 W	72360 01
CAVO DEL REV, LOMAS DE	WIS	20 29 N	75 55 W	72360 00	CAZONES, PUNTA	PT	22 12 N	81 17 W	72360 01
CAVO PEYES	LCTV	20 54 N	76 15 W	72360 01	CAZONES, SABANA DE	SVR	22 04 N	81 19 W	72360 01
CAVO POCO	PPHL	22 32 N	83 37 W	72310 02	CAZONES, SABANA DE SFE	SVR	22 04 N	81 19 W	72360 00
CAVO ROMANO, SILLA DE	SOL	22 01 N	77 39 W	72350 01	CAZONES, SABANA DE	SVR	22 04 N	81 19 W	72360 00
CAVOS SEE LOS CAVOS	LCTV	21 54 N	84 46 W	72310 00	CAZUELA, RIO SEE VAQUIMO, RIO	STR	20 42 N	77 54 W	72350 00
CAVO SARAS	LCTV	20 14 N	77 04 W	72360 01	CAZUELA, RIO	STR	20 51 N	77 34 W	72350 01
CAVO SACRE	PPHL	22 31 N	83 37 W	72310 01	C, CRISTALES, RIO SEE				
CAVOS BONITOS	LCTV	22 16 N	80 54 W	72360 01	CRISTALES, RIO	STR	22 49 N	82 07 W	72320 00
CAVOS DE SAN FELIPE SEE LOS CAVOS	PPHL	22 35 N	83 44 W	72310 00	CEBALLOS	PPH	21 57 N	78 44 W	72350 01
CAVOS LAS YANAS	PPHL	22 29 N	83 24 W	72310 01	CEBALLOS	PPHL	22 54 N	82 59 W	72320 01
CAVOS SAN FELIPE SEE LOS CAVOS	PPHL	22 33 N	83 44 W	72310 00	CEBALLOS	LCTV	22 24 N	79 52 W	72360 01
CAVO TEMA	LCTV	22 11 N	84 11 W	72310 01	CEBALLOS, ESTACION	PTM	21 58 N	78 45 W	72350 01
CAVO TOMO	LCTV	22 01 N	78 28 W	72350 01	Cib., LAGUNA EL	PHO	22 25 N	84 15 W	72310 01
CAVO UVERO	LCTV	21 08 N	78 19 W	72350 01	CEROLLA	PPHL	20 39 N	75 29 W	72360 01
CAVO VERDE	LCTV	21 01 N	75 54 W	72360 01	CEROLLAS SEE CEROLLA	PPHL	20 39 N	75 29 W	72360 00
CAVO VERDE	LCTV	22 44 N	80 30 W	72360 01	CEROLLAS, BAHIA	COVE	20 41 N	75 09 W	72360 01

CEBOLLAS, PUERTO SEE									
CEBOLLAS, SANTA	COVE	20 43 W	75 09 W	72360 00	CEIBA	LCTY	22 15 N	77 26 W	72360 01
CEBOLLAS, SAN JUAN	LCTY	22 20 N	75 49 W	72310 00	CEIBA	LCTY	22 12 N	79 57 W	72360 01
CEBOLLAS, SANTA	POLL	21 37 N	76 42 W	72360 02	CEIBA	LCTY	22 26 W	80 11 W	72360 01
CECILIA	LCTY	20 09 N	75 10 W	72360 09	CEIBA SEE LA CEIBA	LCTY	22 40 N	82 10 W	72310 00
CECILIA SEE SANTA CECILIA	LCTY	22 52 N	80 20 W	72360 01	CEIBA	LCTY	22 63 N	80 05 W	72360 01
CECILIA									
CEDEÑO	LCTY	20 19 N	77 26 W	72360 01	CEIBA	LCTY	22 60 N	79 57 W	72360 01
CEDEÑO SEE CEREDOS	LCTY	22 15 N	79 10 W	72360 00	CEIBA	LCTY	22 60 N	82 00 W	72320 01
CEDENOS	LCTY	22 15 N	79 10 W	72360 01	CEIBA	LCTY	22 60 N	82 06 W	72320 01
CEDRAL	LCTY	22 04 N	79 43 W	72360 01	CEIBA	LCTY	22 60 N	82 04 W	72320 01
CEDRAL, ARROYO	STW	22 00 N	81 32 W	72310 02	CEIBA	LCTY	22 60 N	79 57 W	72360 01
CEDEÑO SEE EL CEDENO	POLL	22 50 N	80 22 W	72360 00	CEIBA	LCTY	22 52 N	82 04 W	72320 01
CEDEÑO	LCTY	20 08 N	74 28 W	72360 01	CEIBA	LCTY	22 53 N	82 05 W	72320 01
CEDEÑO	LCTY	20 10 N	75 49 W	72360 01	CEIBA	PSYD	20 05 N	82 55 W	72320 01
CEDEÑO	LCTY	20 41 N	75 54 W	72360 01	CEIBA, ALTO DE LA	MLL	20 11 N	76 20 W	72360 01
CEDEÑO, ENSEÑADA DEL	BAY	22 20 N	94 20 W	72310 01	CEIBA, ARROYO	STW	20 41 N	75 19 W	72360 01
CEDEÑO, LOMA EL SEE EL CEDENO, LOMA	MLL	20 21 N	76 22 W	72360 00	CEIBA, ARROYO	STW	20 11 N	75 30 W	72360 01
CEDEÑO, LOMA EL	MT	20 00 N	74 26 W	72360 01	CEIBA, ARROYO LA SEE	STW	22 53 N	80 16 W	72360 01
CEDEÑO, PUNTA DEL	PT	22 15 N	80 16 W	72360 01	LA CEIBA, ARROYO	STW	20 25 N	75 16 W	72360 00
CEDEÑO ALTO	LCTY	23 05 N	81 40 W	72360 01	CEIBA, ARROYO LA SEE	STW	21 51 N	79 59 W	72360 00
CEDEÑO CAÍDO	EST	22 25 N	81 36 W	72360 01	LA CEIBA, ARROYO	STW	22 28 N	80 04 W	72360 00
CEDEÑO EN LA SIERRA	POLL	20 55 N	76 32 W	72360 00	CEIBA, ARROYO	STW	22 28 N	80 04 W	72360 00
CEDEÑO FUERTE	MT	20 10 N	74 20 W	72360 01	CEIBA, CAYO	ISL	20 25 N	77 58 W	72360 01
CEDEÑO SORCO	LCTY	20 17 N	75 10 W	72360 01	CEIBA, CAYO	ISL	20 54 N	79 21 W	72360 01
CEDEÑO	LCTY	22 00 N	79 47 W	72360 02	CEIBA, CAYO LA SEE LA CEIBA, CAYO	ISL	22 43 N	77 49 W	72360 00
CEDEÑO	MLL	20 00 N	76 55 W	72360 01	CEIBA, CERROS DE LA SEE				
CEIBA	POLL	27 06 N	77 05 W	72360 01	LA CEIBA, CERROS DE	MLL	21 43 N	82 47 W	72320 00
CEIBA	POLL	20 13 N	76 09 W	72360 03	CEIBA, LOMA LA SEE LA CEIBA, LOMA	MLL	21 32 N	77 54 W	72360 00
CEIBA SEE LA CEIBA	POLL	21 10 N	77 19 W	72360 01					
CEIBA	POLL	22 26 N	83 45 W	72360 00	CEIBA, MEDANO DE LA	ISL	20 25 N	77 56 W	72360 01
CEIBA SEE COCA	POLL	22 53 N	82 05 W	72320 00	CEIBA, PUNTA LA	PT	20 57 N	79 23 W	72360 01
					CEIBA, RÍO	STW	21 30 N	79 52 W	72360 01
CEIBA SEE LA CEIBA	POLL	23 06 N	82 25 W	72320 00	CEIBA ALTA CUABALITOS	POLL	22 53 N	83 17 W	72360 01
CEIBA	LCTY	20 20 N	76 06 W	72360 01	CEIBA BEATÓN	LCTY	20 13 N	76 08 W	72360 01
CEIBA	LCTY	23 20 N	74 11 W	72360 01					
CEIBA SEE LA CEIBA	LCTY	20 44 N	76 49 W	72360 00	CEIBA BERTON SEE CEIBA BEATÓN	LCTY	22 13 N	76 06 W	72360 00
CEIBA	LCTY	21 07 N	77 28 W	72360 01	CEIBABO	POLL	20 00 N	77 33 W	72360 01
					CEIBABO	LCTY	20 00 N	77 34 W	72360 01
CEIBA	LCTY	21 14 N	77 45 W	72360 02	CEIBABO	LCTY	20 05 N	75 54 W	72360 01

CEIBARO	LCTY	20 21 N	77 04 W	72360 01	CEJA LA VEGA	LCTY	22 17 N	80 01 W	72360 01
CEIBADAL. LAGUNA	LGA	21 00 N	83 12 W	72310 01	CEJA ROSA	LCTY	22 39 N	80 54 W	72350 01
CEIBADAL. PUNTA	PI	23 00 N	21 12 W	72310 01	CEJAS	LCTY	22 34 N	81 09 W	72350 01
CEIBA DE NIAT	LCTY	22 47 N	82 20 W	72320 01	CEJAS SEE SANTA FELOMENA	LCTY	22 35 N	81 11 W	72350 00
CEIBA DEL AGUA	PPL	22 55 N	82 30 W	72320 01	CEJAS	LCTY	22 37 N	81 18 W	72350 01
CEIBA DEL AGUA	PPL	23 04 N	81 19 W	72350 01	CEJAS DE SALLINAS. ARROYO	STWJ	22 32 N	80 43 W	72350 01
CEIBA DEL CAJETAL	LCTY	20 52 N	76 25 W	72360 01	CEJAS SAN JORGE	PPL	22 40 N	81 22 W	72350 01
CEIBA DEL CONDE	PPL	22 51 N	82 22 W	72320 01	CELADA. SIERRA SEE				
CEIBA DE MAINICU	PPL	21 50 N	79 46 W	72340 01	CELADAS. SIERRA DE	POGE	22 35 N	83 50 W	72310 00
CEIBA GORDA	LCTY	22 25 N	81 00 W	72320 01	CELADAS. SIERRA DE	POGE	22 35 N	83 50 W	72310 01
CEIRA GORDA	LCTY	22 43 N	81 09 W	72310 01	CELERINA	LCTY	22 12 N	80 05 W	72360 01
CEIRA GRANDE	PPL	22 12 N	78 44 W	72350 01	CELESTE	HW	20 17 N	76 26 W	72360 01
CEIRA HERMOSA	LCTY	22 23 N	83 30 W	72310 02	CELESTINA	LCTY	10 10 N	75 38 W	72360 02
CEIRA NUECA	PPL	20 13 N	77 20 W	72360 01	CELESTINA	LCTY	22 44 N	81 02 W	72350 01
CEIRA NUECA	LCTY	20 10 N	77 18 W	72360 01	CELESTINA PEREZ	LCTY	21 01 N	76 09 W	72360 00
CEIRA NUECA SEE LA CEIRA	LCTY	20 10 N	77 07 W	72360 00	CELESTINO SEE CELESTINA	LCTY	22 46 N	81 02 W	72350 00
CEIRA NUECA	LCTY	22 22 N	80 20 W	72360 01	CELESTINO CHAVEZ	LCTY	22 31 N	83 07 W	72310 01
CEIRA NUECA ARRIBA	PPL	20 12 N	77 19 W	72360 01	CELIA SEE LA CELIA	LCTY	19 59 N	76 00 W	72360 00
CEIRA JIMABUA	LCTY	22 24 N	81 03 W	72330 01	CELIA	LCTY	21 41 N	78 49 W	72360 01
CEIRA MOCHA	PPL	22 59 N	81 43 W	72330 01	CELIA	LCTY	22 49 N	83 32 W	72310 01
CEIRA MOCHA	LCTY	20 49 N	77 32 W	72350 01	CELIA	LCTY	22 50 N	82 43 W	72310 01
CEIRA MOCHA	LCTY	22 44 N	80 52 W	72350 01	CELIDA	LCTY	21 52 N	78 55 W	72350 01
CEIRITA. PUNTA	PI	22 06 N	81 07 W	72360 01	CELIDA	LCTY	22 36 N	80 42 W	72350 01
CEIBON	EST	19 58 N	76 54 W	72360 01	CELINAR SEE DEPARTO CELINAR	PPL	23 11 N	82 14 W	72320 00
CEJA ARA DE LUNA. HACIENDA	EST	22 40 N	83 30 W	72310 01	CELI-MARTA SEE SANTA MARTA	PPL	22 54 N	82 23 W	72320 00
CEJA BORMEBO. ARROYO	STWJ	22 14 N	80 50 W	72360 01	CELIS	LCTY	19 59 N	76 00 W	72360 01
CEJA DE CORRALITO	LCTY	22 34 N	83 29 W	72360 01	CELIS. ARROYO	STWJ	19 59 N	76 00 W	72360 01
CEJA DE GUADALUPE	PPL	22 19 N	83 26 W	72310 01	CELITA	HW	21 25 N	77 54 W	72350 01
CEJA DEL GATO SEE EL GATO	LCTY	21 59 N	84 16 W	72310 00	CELONIO	PPL	21 52 N	79 14 W	72360 01
CEJA DEL NEGRO	LCTY	22 51 N	80 38 W	72360 01	CELONIO	PPL	22 30 N	80 55 W	72350 01
CEJA DE LOS COCOS	PPL	21 36 N	78 17 W	72350 01	CENA	LCTY	20 08 N	76 04 W	72360 01
CEJA DEL SANTO	LCTY	22 28 N	84 07 W	72310 01	CENIZA	PPL	22 25 N	83 40 W	72310 01
CEJA DEL TORO. ARROYO	STWJ	22 43 N	83 42 W	72310 01	CENSO	PPL	22 39 N	80 52 W	72350 01
CEJA DE MONTE	PPL	22 00 N	78 42 W	72350 01	CENTELLAS	LCTY	23 02 N	81 28 W	72350 01
CEJA DE REYES	LCTY	22 30 N	80 46 W	72330 01	CENTELLES	LCTY	23 04 N	81 55 W	72320 01
CEJA DE TABLONES	PPL	22 39 N	80 18 W	72360 01	CENTENO	PPL	20 11 N	74 52 W	72360 01
					CENTENO	PPL	22 18 N	79 12 W	72360 01

CENTENO	LCTV	20 15 N	75 59 W	72960	01	CENTRAL SAN VICENTE SEE					
CENTENO	LCTV	20 59 N	75 24 W	72960	01	SAN VICENTE	PPL	22 57 N	81 07 W	72950	00
CENTENO	LCTV	20 40 N	74 59 W	72960	01	CENTRAL SOCORRO SEE SOCORRO	CTLO	22 39 N	81 21 W	72950	00
CENTENO	LCTV	17 42 N	74 49 W	72960	01	CENTRAL VELAZCO SEE VELAZCO	CTLO	21 55 N	79 19 W	72950	00
CENTENO, ARROYO	STW	21 38 N	74 59 W	72960	01	CENTRO	LCTV	21 21 N	79 04 W	72950	00
						CENTRO CADMAO	LCTV	21 32 N	79 09 W	72950	01
CENTENO, ARROYO	STW	21 43 N	75 53 W	72960	01	CENTRO CORRAL	LCTV	22 47 N	82 13 W	72950	01
CENTENO, LAGUNA	LON	20 44 N	74 47 W	72960	01	CENTRO CORRAL	LCTV	22 43 N	82 21 W	72950	01
CENTRO CARMEN SEE CENTRAL CARMEN	PPL	22 12 N	79 53 W	72950	00	CENTRO CORRAL DE SANTA LUCIA SEE					
CENTRO	PPL	21 74 N	76 36 W	72960	01	CENTRO DEL CORRAL DE SANTA LUCIA	LCTV	22 13 N	80 34 W	72960	00
CENTRAL, CANAL	STW	22 45 N	75 45 W	72960	01	CENTRO CUBANO	LCTV	21 58 N	80 04 W	72960	01
						CENTRO DEL CORRAL DE SANTA LUCIA	LCTV	22 13 N	80 34 W	72960	01
CENTRAL, PUNTA	PT	21 41 N	77 19 W	72960	01	CENTRO DEL MATO JABACON	LCTV	22 36 N	81 11 W	72950	01
CENTRAL BARRAGAN, EMBARCADERO DEL	LONG	21 34 N	76 59 W	72960	01	CENTRO DEL MATO MATUN	PPL	22 10 N	80 42 W	72960	01
CENTRAL CAMAGUEY SEE CAMAGUEY	CTLO	21 37 N	78 20 W	72950	00	CENTRO DEL MATO SAN PEDRO	LCTV	21 08 N	79 19 W	72950	01
CENTRAL CARMEN	PPL	22 12 N	79 53 W	72950	01	CENTRO EL MURTO	LCTV	22 40 N	80 59 W	72950	01
CENTRAL CAROLINA	CTLO	22 13 N	80 31 W	72960	02	CENTRO MATO SAN PEDRO DE MAYABQUE	LCTV	22 43 N	82 05 W	72950	01
CENTRAL CHINA SEE CHINA	PPL	22 58 N	81 40 W	72950	00	CENTRO MATO SAN PEDRO					
CENTRAL CIENEGUITA	CTLO	22 16 N	80 34 W	72960	02	DE MAYABON SEE CENTRO MATO					
CENTRAL CUPEY SEE CUPEY	CTLO	20 46 N	76 34 W	72960	00	SAN PEDRO DE MAYABQUE	LCTV	22 43 N	82 05 W	72950	00
CENTRAL SALUPE, PUNAS DEL	CTLO	22 13 N	83 51 W	72950	01	CENTRO JORGE	LCTV	22 09 N	79 10 W	72960	01
CENTRAL MATILLO SEE MATILLO	PPL	20 10 N	75 58 W	72960	00	CENTRO LA ESPERANZA SEE					
						LA ESPERANZA	LCTV	22 49 N	82 45 W	72950	00
CENTRAL JAGUEYAL SEE JAGUEYAL	PPL	21 43 N	78 44 W	72950	00	CEREZA	LCTV	21 15 N	77 44 W	72960	01
CENTRAL LA JUAJA SEE LA JUAJA	PPL	22 48 N	82 16 W	72950	00	CEREZA	LCTV	21 59 N	79 22 W	72960	01
CENTRAL LA VEGA SEE LAS ORILLAS	LCTV	22 06 N	79 35 W	72960	00	CERPEO	PPL	22 27 N	80 59 W	72950	01
CENTRAL LEONISIO	CTLO	22 28 N	80 29 W	72960	02	CERPEO	PPL	22 44 N	83 02 W	72950	01
CENTRAL MARIA LUISA SEE						CERPEO	LCTV	22 12 N	80 01 W	72960	01
MARIA LUISA	PPL	22 24 N	79 36 W	72960	00	CERPEO	LCTV	22 16 N	80 11 W	72960	01
						CERPEO	ESL	23 07 N	80 22 W	72960	01
CENTRAL NARCISA, EMBARCADERO SEE						CERCA DE PIEDRA	PPL	20 04 N	75 51 W	72960	01
NARCISA, EMBARCADERO	LONG	22 31 N	79 27 W	72960	00	CERCADO	LCTV	20 36 N	76 30 W	72960	02
CENTRAL NIAGARA, EMBARCADERO DEL	LONG	22 49 N	83 34 W	72950	00	CERES	PPL	22 53 N	81 12 W	72950	01
SEE NIAGARA, EMBARCADERO DEL	LCTV	22 44 N	81 44 W	72950	00	CEREZO	LCTV	22 57 N	82 17 W	72950	01
CENTRAL NUEVA PAZ SEE NUEVA PAZ	CTLO	20 18 N	76 05 W	72960	04	CEREZO SEE EL CEREZO	LCTV	23 06 N	82 07 W	72950	00
CENTRAL ORIENTE	EST	22 22 N	80 31 W	72960	02						
CENTRAL PARQUE ALTO, FUNCO	CTLO	21 44 N	78 32 W	72950	02	CERICE	LCTV	22 50 N	80 34 W	72950	01
CENTRAL PILAR	PPL	22 56 N	81 35 W	72950	00	CERITA	PPL	21 55 N	77 28 W	72950	01
CENTRAL PORVENIR SEE PORVENIR	LCTV	22 47 N	80 26 W	72960	03	CERMITA	LCTV	22 53 N	81 01 W	72950	01
CENTRAL RESOLUCION	CTLO	20 37 N	76 10 W	72960	00						
CENTRAL REY SEE REY	CTLO	20 13 N	77 22 W	72960	00						
CENTRAL SAN RAMON SEE SAN RAMON	PPL	22 49 N	80 51 W	72950	00						
CENTRAL SANTA GERTRUDIS SEE											
SANTA GERTRUDIS DE MEMOZA	PPL	22 49 N	80 51 W	72950	00						

CERRO MA	LCTV	20 22 N	76 02 W	72360 01	CESPEDES, ESTACION	ASGN	21 55 N	79 17 W	72350 07
CERRO MA	LCTV	20 23 N	75 07 W	72360 01	CESPEDES, RIO	WT	20 07 N	76 31 W	72360 01
CERRO MAO DE SIERRA	PML	20 56 N	77 05 W	72360 00	CEUTA	PML	20 45 N	76 26 W	72360 01
CERRO MA	LCTV	20 54 N	75 57 W	72360 01	CEUTA SEE SANTA ISABEL DE LINDO	PML	22 45 N	82 17 W	72360 00
CERRO MA	LCTV	22 21 N	80 07 W	72360 01	CHACMA	PML	22 46 N	79 45 W	72360 01
CERRO MA	STP	20 59 N	75 55 W	72360 01	CHACON	LCTV	20 23 N	76 10 W	72360 01
CERRO MAO DE SIERRA NUEVA ARROYO	STM	22 38 N	80 13 W	72360 00	CHACON	LCTV	22 34 N	80 46 W	72360 01
CERRO	PML	20 06 N	81 23 W	72360 01	CHACON	LCTV	22 37 N	81 15 W	72360 01
CERRO ARROYO	STP	20 13 N	77 00 W	72360 01	CHACON	LCTV	22 31 N	82 43 W	72360 01
CERRO ARROYO	LCTV	20 11 N	77 02 W	72360 01	CHACON	LCTV	22 35 N	82 45 W	72360 01
CERRO PEO	LCTV	22 07 N	80 00 W	72360 01	CHAFARIN	LCTV	23 07 N	81 34 W	72360 01
CERRO GALIANO, CORDILLERA DE	MLS	20 55 N	76 03 W	72360 01	CHAFARINAS	LCTV	20 12 N	75 16 W	72360 01
CERRO JIRIBO, STE	MLS	22 10 N	79 53 W	72360 00	CHAFARINAS	LCTV	22 58 N	81 09 W	72360 01
CERRO JIRIBO, LOMA	LCTV	20 03 N	79 10 W	72360 01	CHALEF	LCTV	20 56 N	76 04 W	72360 01
CERRO GUAYABO	MLS	22 14 N	75 53 W	72360 01	CHALEF	LCTV	22 34 N	79 38 W	72360 01
CERRO JIRIBO, LOMA					CHALEF, LOMA EL	MLS	20 00 N	76 57 W	72360 01
CERRONES, PUNTA SEE SIERNES, PUNTA PT		20 42 N	75 45 W	72360 00	CHALEF DE BENITEZ	PML	22 31 N	83 24 W	72360 01
CERRO PELIC	LCTV	21 03 N	82 14 W	72360 01	CHALCUM, EMBALE	STP	20 05 N	75 49 W	72360 01
CERRO SAN MARCO SEE					CHALUPA, RAJO	SMOL	23 10 N	81 39 W	72360 01
CERRO SAN MARCOS	LCTV	21 00 N	79 14 W	72360 00	CHALUPA, CATO	SLA	23 10 N	81 00 W	72360 01
CERRO SAN MARCOS	LCTV	21 05 N	79 14 W	72360 01					
CERRO VERDE, LOMA	MLS	20 59 N	76 31 W	72360 01	CHAMARRETA	LCTV	20 22 N	75 46 W	72360 01
CERTENEJA	LCTV	20 02 N	76 23 W	72360 01	CHAMRAS	PML	22 12 N	78 55 W	72360 01
CERTENEJA, HACIENDA	EST	20 50 N	74 20 W	72360 01	CHAMRAS, RIO	STM	22 24 N	79 54 W	72360 01
CERVANTES	LCTV	20 00 N	81 55 W	72360 01	CHAMROU	LCTV	22 56 N	81 09 W	72360 01
CERVANTES	LCTV	20 04 N	81 18 W	72360 01	CHAMRAS, RIO SEE CHAMRAS, RIO	STM	22 24 N	79 54 W	72360 00
CERVANTES, ARROYO	STP	22 23 N	80 32 W	72360 01					
CEVERA	LCTV	22 20 N	80 05 W	72360 01	CHAMIZO	LCTV	22 06 N	84 02 W	72360 01
CESAR	LCTV	22 29 N	79 35 W	72360 01	CHAMIZO	LCTV	22 57 N	81 42 W	72360 01
CESAR	LCTV	22 59 N	82 21 W	72360 01	CHAMPA	LCTV	20 31 N	76 17 W	72360 02
CESAR AUGUSTO SANDINO SEE SANDINO, CENTRAL	CTL	22 59 N	82 34 W	72360 00	CHAMPIA	LCTV	22 44 N	81 20 W	72360 01
CESARUE RUIZ	PML	22 49 N	80 17 W	72360 01	CHANCLETA	LCTV	22 31 N	83 20 W	72360 01
CESPEDES	PML	20 10 N	76 46 W	72360 01	CHARFE	LCTV	20 01 N	77 22 W	72360 01
CESPEDES	PML	21 35 N	78 17 W	72360 01	CHARNO	LCTV	22 57 N	81 06 W	72360 01
CESPEDES	PML	22 33 N	80 31 W	72360 01	CHAPALA	EST	20 11 N	75 10 W	72360 01
CESPEDES	LCTV	20 02 N	77 16 W	72360 01	CHAPALA	LCTV	20 13 N	75 17 W	72360 01
CESPEDES, CENTRAL SEE CARLOS M. DE CESPEDES, CENTRAL	CTL	21 34 N	78 16 W	72360 00	CHAPALA	LCTV	20 21 N	76 33 W	72360 01
					CHAPALA	LCTV	20 22 N	77 01 W	72360 01

CHAPALA	RSTP	20 14 N	75 19 W	72360 01	CHARCO DEL MUERTO SEE			
CHARALES SEE CHAPALA	LCTY	20 22 N	77 21 W	72360 00	CHARCO DEL MUERTO	LCTY	22 02 N	80 04 W 72360 00
CHARALITA	RSTP	20 14 N	75 19 W	72360 01	CHARCO DEL JORO	LCTY	22 02 N	78 16 W 72360 01
CHARALITE, LOMAS DE SEE					CHARCO DEL MUERTO	LCTY	22 02 N	80 04 W 72360 01
CAROL LOMAS DE	MUS	22 58 N	82 11 W	72320 00	CHARCO DE PIEDRA	PPL	20 42 N	77 37 W 72360 01
CHAPAROTE	LCTY	22 24 N	79 49 W	72360 01	CHARCO DE PIEDRA SEE			
					CHARCO DE PIEDRA	PPL	20 42 N	77 37 W 72360 00
CHAPAROTE, ARROYO	STW	21 26 N	77 37 W	72360 01	CHARCO EL ROBLE	LCTY	22 42 N	80 39 W 72360 01
CHAPARRA	PPL	21 17 N	76 29 W	72360 01	CHARCO FRIO	LCTY	21 49 N	81 50 W 72321 01
CHAPARRA SEE CONSTANCIA	LCTY	22 30 N	82 03 W	72320 00	CHARCO HONDO	PPL	22 36 N	78 52 W 72350 01
CHAPARRA, PANJA DE	PAY	21 17 N	76 31 W	72360 01	CHARCO HONDO	PPL	22 32 N	79 19 W 72360 01
CHAPARRA, CENTRAL SEE					CHARCO HONDO	PPL	22 34 N	79 47 W 72360 01
JESUS MENEZES, CENTRAL	CTL	21 09 N	76 28 W	72360 00				
CHAPARRA, HACIENDA	EST	21 09 N	76 30 W	72360 01	CHARCO HONDO	LCTY	22 32 N	79 40 W 72360 01
CHAPARRA, RIO	STW	21 12 N	76 31 W	72360 01	CHARCO HONDO	LCTY	22 33 N	81 46 W 72320 01
CHAPIRO	PPL	21 52 N	78 14 W	72350 01	CHARCO HONDO, ARROYO	STW	22 33 N	79 39 W 72360 01
CHAPIRO	LCTY	21 52 N	78 17 W	72350 01	CHARCO HONDO, RIO	STW	22 01 N	79 45 W 72360 01
CHAPULIN, ESTERO	CHW	23 11 N	81 11 W	72360 00	CHARCO LARGO	LCTY	21 01 N	76 43 W 72360 02
CHAPULIN, LOMA	MCL	23 11 N	81 11 W	72360 01	CHARCO LARGO	LCTY	21 02 N	76 39 W 72360 01
CHAPULIN, PUNTA	PT	23 11 N	81 11 W	72360 01	CHARCO LARGO	LCTY	22 22 N	83 44 W 72310 01
CHARPLE	LCTY	22 21 N	80 39 W	72360 01	CHARCO LARGO	LCTY	22 57 N	81 18 W 72350 01
CHARPOTEN	LCTY	22 50 N	82 46 W	72310 01	CHARCO LARGO	LCTY	22 59 N	81 23 W 72310 01
CHARCAS SEE LAS CHARCAS	PPL	21 56 N	79 10 W	72360 00	CHARCO LARGO, ARROYO	STW	22 25 N	79 41 W 72360 01
CHARCAS	LCTY	22 09 N	80 39 W	72360 02	CHARCO LARGO, RIO SEE MONATO, RIO	STW	23 00 N	81 29 W 72360 00
CHARCAS, ARROYO SEE					CHARCO LAS HERCESES	LCTY	20 51 N	77 24 W 72360 01
LAS CHARCAS, ARROYO	STW	21 55 N	79 10 W	72360 00	CHARCO LOMA, EMBALE DE	RSV	20 05 N	76 00 W 72360 01
CHARCAS, ENSENADA SEE					CHARCON	LCTY	22 36 N	82 23 W 72320 01
CANARIAS, ENSENADA DE LAS	COVE	21 35 N	79 02 W	72360 00	CHARCORES	PPL	22 24 N	80 39 W 72360 01
CHARCAS, ESTERO SEE								
CHONCAS, ESTERO	CREP	21 36 N	79 02 W	72360 00	CHARCO PIEDRA SEE CHARCO DE PIEDRA	PPL	20 42 N	77 37 W 72360 00
CHARCAS, PUNTA	PT	21 35 N	79 02 W	72360 00	CHARCO PRIETO	LCTY	20 51 N	76 08 W 72360 01
CHARCO AZUL	PPL	21 58 N	80 03 W	72360 01	CHARCO REDONDO	PPL	20 10 N	76 25 W 72360 01
CHARCO AZUL	LCTY	20 54 N	77 46 W	72360 01	CHARCO REDONDO	PPL	20 16 N	76 26 W 72360 01
CHARCO AZUL	LCTY	22 00 N	80 34 W	72360 01	CHARCO REDONDO	WR	20 15 N	76 26 W 72360 01
CHARCO AZUL	LCTY	22 05 N	84 01 W	72310 01				
CHARCO AZUL	LCTY	22 52 N	82 53 W	72310 01	CHARCO REDONDO, HACIENDA	EST	20 14 N	76 27 W 72360 01
CHARCO AZUL	MS	20 17 N	76 27 W	72360 01	CHARCOS, ARROYO	STW	20 18 N	75 54 W 72360 01
CHARCO DEL CEDRO	LCTY	20 46 N	76 18 W	72360 01	CHARCO SALADO	LCTY	21 57 N	78 49 W 72360 01
CHARCO DEL GUAYABAL SEE					CHARCASCO, RIO SEE			
CHARCO PRIETO	LCTY	20 51 N	76 08 W	72360 00	BERNARDO, ARROYO	STW	20 19 N	76 52 W 72360 00
					CHARTRAN	LCTY	23 01 N	82 10 W 72360 01

CHARTANO	LCTV	11 53 N	81 25 W	72950	01	(CHICASABE, ARROYO SEE					
CHASCAYAO SEE CASTAJANA	LCTV	11 46 N	81 05 W	72927	00	(CHICACAYUE, ARROYO	SF01	22 27 N	81 03 W	72960	00
CHAVALETA	PMLL	11 40 N	79 35 W	72960	01	(CHICACAYUE, ARROYO	SF01	22 27 N	80 03 W	72967	01
CHAVEZ	LCTV	11 46 N	82 33 W	72923	01	(CHICMO	SF01	21 01 N	76 48 W	72960	01
CHAVEZ SEE NICOLLIA	LCTV	11 54 N	81 15 W	72950	00	(CHICMATA, SIERRA	W	21 55 N	83 32 W	72910	01
						(CHICO, ARROYO	SF01	23 01 N	82 17 W	72923	01
CHAVEZ	LCTV	11 50 N	79 12 W	72960	01						
CHAVEZ	LCTV	11 46 N	80 11 W	72960	01	(CHICO, CAYN	SL	27 42 N	76 55 W	72960	01
CHAVEZ	LCTV	11 47 N	80 08 W	72960	01	(CHICO, HACIENDA SEE					
CHAVEZ	LCTV	11 52 N	82 17 W	72920	01	JAGUE, CHICO, HACIENDA	LSF	22 27 N	81 53 W	72960	00
CHAVEZ	LCTV	11 57 N	82 11 W	72920	01	(CHICO, MORILLO	MLL	19 53 N	75 21 W	72960	01
						(CHICO, RIO	SF01	23 06 N	81 33 W	72950	01
						(CHICOLA, CANAL DE	CMN	22 14 N	78 41 W	72960	01
CHAVEZ	LCTV	11 00 N	81 37 W	72950	01						
CHAVEZ, ENRIQUADERO DE	LONS	11 57 N	80 23 W	72960	01	(CHILE, CENTRAL	CTL	20 16 N	75 53 W	72960	01
CHAYOTE	LCTV	11 57 N	82 14 W	72920	01	(CHILERA	LCTV	22 42 N	80 48 W	72990	01
CHAYOTE, ARROYO	SF01	11 59 N	82 15 W	72920	01	(CHILERA	LCTV	22 41 N	80 47 W	72990	01
CHENA	LCTV	11 57 N	81 47 W	72950	01	(CHIMBI, RIO	SF01	20 57 N	76 44 W	72960	01
						(CHIMBORAZO	LCTV	22 54 N	82 07 W	72920	01
CHENSO	LCTV	22 49 N	82 21 W	72970	01						
CHEO LOPEZ	PMLL	22 39 N	82 47 W	72910	01	(CHENA	PMLL	22 58 N	81 40 W	72950	01
CHERALDRE, ARROYO	SF01	11 01 N	82 15 W	72920	01	(CHENERO	LCTV	22 44 N	81 31 W	72960	01
CHERALDRE, LONAS DE SEE						(CHENCHILA	PMLL	22 49 N	80 09 W	72960	01
CANDA, LONAS DE	MLLS	22 58 N	82 11 W	72920	00	(CHENCHILLA SEE CHENCHILA	PMLL	22 49 N	80 09 W	72960	00
CHERALDRE, ARROYO SEE						(CHENCHORRO, JANGO DE	IF	20 34 N	77 22 W	72960	01
CHERALDRE, ARROYO	SF01	11 01 N	82 15 W	72920	00						
CHERIPA	LCTV	22 34 N	80 23 W	72960	01	(CHENCHORRO, PASO DE	CHM	20 22 N	77 23 W	72960	01
CHERNA, PUNTA	AF	23 03 N	80 01 W	72960	01	(CHENCHORRO, PASADZ SEE					
CHERE	MS	27 02 N	77 14 W	72960	01	CHENCHORRO, PASO DE	CHM	20 22 N	77 23 W	72960	00
CHICLA, ROCA	ENL1	21 18 N	74 32 W	72950	02	(CHENEA	LCTV	22 22 N	80 14 W	72960	01
CHICLA, LAGUNA	COFF	22 04 N	82 30 W	72920	00	(CHENEGOTA SONORA SEE					
						SUPERIOR CHENEGOTA SONORA	LCTV	21 34 N	77 30 W	72950	00
						(CHINO	PMLL	22 41 N	81 47 W	72950	01
CHICA CARABELA, PUNTA SEE											
LA CARABELA, CHICLA, PUNTA	PF	21 54 N	84 42 W	72910	00	(CHINO	LCTV	22 22 N	79 44 W	72960	01
CHICHARD	LCTV	22 51 N	82 17 W	72920	01	(CHINOS, ARROYO LOS	SF01	22 57 N	80 45 W	72950	01
CHICHARDON	PMLL	22 34 N	79 45 W	72960	01	(CHIZI SEE DAMAS	LCTV	22 52 N	81 04 W	72910	00
CHICHARDON	PMLL	22 49 N	81 51 W	72920	01	(CHIZIONA, CALETA	COFF	23 05 N	81 55 W	72920	02
CHICHARDON	LCTV	20 04 N	79 58 W	72960	01	(CHIZIQUO, PASO DEL	FORM	22 24 N	81 19 W	72910	01
CHICHARRON	LCTV	22 34 N	74 50 W	72960	01						
CHICHARRONES	LCTV	22 18 N	80 11 W	72960	01	(CHIZIQUIN, ENSENADA	COFF	23 03 N	81 34 W	72950	01
CHICHARRONES	LCTV	22 34 N	83 25 W	72910	01	(CHIZIQUIN, PUNTA	PF	23 03 N	81 34 W	72950	01
CHICHARRONES, PUNTA SEE						(CHIZUITA	PMLL	22 20 N	80 10 W	72960	01
CARMELITA, PUNTA DE	PF	20 45 N	74 26 W	72960	00	(CHIZUITA SEE LA VICTORIA	PMLL	22 43 N	83 07 W	72910	00

CHIGUITA, LAGUNA SEE
 POVEDA, LAGUNA PNO 22 17 N 83 42 W 72910 00
 CHIGUITA, SIERRA HLL 22 42 N 82 46 W 72921 01
 CHIGUITA, SIERRA ROME 22 47 N 83 22 W 72910 01
 CHIGUITO PARAGUAY, CENTRAL TTL 22 29 N 78 55 W 72940 04
 CHIGUITO LCTV 22 40 N 82 41 W 72910 01

CHIGUITO, ARROYO STMJ 21 34 N 77 45 W 72910 01
 CHIGUITO, RIO SEE CHICO, RIO STM 22 04 N 81 34 W 72900 00
 CHIGUITO, RIO STMJ 19 14 N 77 59 W 72960 01
 CHIGUITO, RIO LEE CHIGUITO, ARROYO STMJ 21 34 N 77 45 W 72910 00
 CHIGUATO SEE CHIRICOTA LCTV 22 54 N 82 13 W 72912 00

CHIRIGOTA PPLL 22 11 N 80 24 W 72940 01
 CHIRIGOTA SEE CHIRIGOTAS PPL 22 42 N 83 06 W 72910 00
 CHIRIGOTA PPLL 24 03 N 82 04 W 72920 01
 CHIRIGOTA LCTV 22 52 N 82 18 W 72920 01
 CHIRIGOTA LCTV 22 58 N 82 31 W 72920 01

CHIRIGOTA LCTV 22 58 N 82 31 W 72920 01
 CHIRIGOTAS PPL 22 42 N 83 06 W 72910 01
 CHIRIGOTAS LCTV 22 41 N 83 06 W 72910 01
 CHIRIGOTA LCTV 22 42 N 77 30 W 72940 01
 CHIRIGOTA LCTV 23 02 N 81 37 W 72930 01

CHIRINO LCTV 22 40 N 83 34 W 72940 01
 CHIRIVICO, SUAVIZADO DE SEE
 CHIRIVICO, PUERTO DE LONS 19 47 N 74 24 W 72960 00
 CHIRIVICO, MARCO SEE
 CHIRIVICO, PUERTO DE LONS 19 47 N 74 24 W 72960 00
 CHIVOS, PUNTA DE LOS PT 22 05 N 80 25 W 72940 01
 CHIVA, PUNTA PT 22 45 N 83 22 W 72910 01

CHIRIVICO PPL 15 58 N 74 24 W 72940 01
 CHIRIVICO, PUERTO DE LONS 19 47 N 74 24 W 72960 01
 CHIVO, CAÑO EL SEE EL CHIVO, CAÑO ISL 22 44 N 83 10 W 72910 00
 CHIVO, CERRO EL HLL 22 21 N 78 57 W 72940 01
 CHIVO, ESTERO EL CMT 21 34 N 77 08 W 72930 01

CHIVO, PLAZA DEL BCH 21 08 N 82 21 W 72920 01
 CHIVO, LOMA DE LOS HLL 20 55 N 74 05 W 72960 01
 CHIVOS, CAÑO DE LOS HMC 20 50 N 75 37 W 72960 01
 CHIVOS, LOMA DE LOS HLL 22 53 N 74 05 W 72960 01

CHIVOS, PUNTA PT 20 00 N 75 52 W 72940 02
 CHIVOS, PUNTA SEE
 CHIVOS, PUNTA DE LOS PT 22 05 N 80 25 W 72940 00
 CHOCOLATE, CAÑO ISL 20 51 N 78 59 W 72940 01
 CHOLONSO SEE CHOLONQUITO PPLL 20 58 N 76 55 W 72940 00
 CHOLONQUITO PPLL 20 58 N 76 55 W 72940 02

CHONCHOLI, LOMA HLL 20 39 N 75 42 W 72940 01
 CHONCAS, ESTERO CMT 21 34 N 78 02 W 72950 01
 CHONCERA Y CAÑO, ENTRONQUE DE RUCT 20 35 N 76 10 W 72940 01
 CHONITOS, ESTEROS DE LOS CMT 22 11 N 83 18 W 72910 01
 CHORRON SEE CHORRONA PPLL 22 15 N 79 06 W 72940 00

CHORRON, ARROYO STMJ 22 11 N 83 41 W 72910 01
 CHORRON, DEL GUANO LCTV 20 51 N 75 47 W 72940 01
 CHORRONA SEE CHORRONA DE MANAGUA
 CALDERERA LCTV 21 38 N 77 29 W 72950 01
 CHORRONA, ARROYO DE LA STMJ 21 06 N 77 46 W 72950 01

CHORRONA, BOCA DE LA SEE
 LA CHORRONA, RAMA DE COVE 23 00 N 82 25 W 72920 00
 CHORRONA, PASO DE LA FORD 21 40 N 79 22 W 72940 01
 CHORRONA, SIERRA LA SEE
 LA GUISASA, SIERRA WT 22 39 N 83 47 W 72910 00
 CHORRONA DE CALVARIO SEE
 CHORRONA DE MANAGUA PPL 23 02 N 82 19 W 72920 00
 CHORRONA DE MANAGUA PPL 23 02 N 82 19 W 72920 01

CHORRONA, LOMA SEE
 LA CHORRONA, SIERRA WT 22 39 N 83 47 W 72910 00
 CHORRONA LCTV 22 54 N 77 57 W 72940 01
 CHORRONA PPLL 22 17 N 74 24 W 72940 01
 CHORRONA, ARROYO STMJ 20 11 N 74 14 W 72940 01
 CHORRONA, ARROYO STMJ 22 35 N 74 41 W 72940 01

CHORRELLA SEE SANTA MARCA, LIO STM 21 11 N 74 33 W 72940 00
 CHORRELLA, SIERRA DEL HLLS 21 01 N 77 42 W 72940 01
 CHORRONA, ARROYO STM 15 54 N 74 57 W 72940 01
 CHORRONA, ARROYO STM 27 05 N 79 29 W 72940 01
 CHORRONA, CANALIZO CMT 22 51 N 74 44 W 72940 01

CHORRONA LCTV 22 48 N 81 51 W 72930 01
 CHORRONA LCTV 22 54 N 81 24 W 72940 01
 CHORRONA SEE COTMA PPL 21 26 N 77 49 W 72940 00

CHURASCIO	PELL	22 42 N	79 52 W	72340 01	CHUCHO VENASICO SEE PENASICO	LCTY	22 15 N	80 07 W	72340 00
CHURASCIO CAYO	SL	22 45 N	79 56 W	72340 01	CHUCHO PERLA SEE PERLA	PELL	22 40 N	79 29 W	72340 00
CHUCHA SEE SANTA ROSALIA	PELL	22 42 N	81 05 W	72340 00	CHUCHO PESQUERO SEE PESQUERO	PELL	22 24 N	78 42 W	72340 00
CHUCHAL SEE SANTA ROSALIA	PELL	22 42 N	81 13 W	72340 00	CHUCHO PISCINA SEE PISCINA	LCTY	22 36 N	78 42 W	72340 00
CHUCHERIA SEE ESTRADA	LCTY	22 40 N	81 58 W	72340 00	CHUCHO PIRAGUA SEE PIRAGUA	LCTY	20 27 N	80 22 W	72340 00
CHUCHILLA DEL WATE	LCTY	20 10 N	76 37 W	72340 01	CHUCHO PONCE SEE PONCE	LCTY	22 25 N	80 14 W	72340 00
CHUCHILLA DEL TERNERO	LCTY	21 56 N	80 28 W	72340 01	CHUCHO PRUDENCIA SEE PRUDENCIA	PELL	22 24 N	78 43 W	72340 00
CHUCHITO SEE LA CHUCHA	PELL	22 28 N	80 56 W	72340 00	CHUCHO PUMARIEGA SEE PUMARIEGA	LCTY	22 39 N	81 16 W	72340 00
CHUCHO AGUACITA SEE AGUACITA	LCTY	22 24 N	80 19 W	72340 00	CHUCHO PUNTA ALBALEO SEE PUNTA ALBALEO	PELL	22 42 N	80 28 W	72340 00
CHUCHO BURRERA SEE CHUCHO BURRERA	LCTY	22 43 N	79 48 W	72340 00	CHUCHO QUEMADITO SEE QUEMADITO	LCTY	22 10 N	78 17 W	72340 00
CHUCHO AMPERA	LCTY	22 43 N	78 48 W	72340 01	CHUCHO QUINTERO	PELL	22 29 N	78 37 W	72340 01
CHUCHO CARMIJA SEE CERMETA	LCTY	22 53 N	81 01 W	72340 00	CHUCHO RASCO SEE RASCO	RSTP	22 47 N	80 15 W	72340 00
CHUCHO CAROLINA SEE CAROLINA	LCTY	22 28 N	79 35 W	72340 00	CHUCHO REFORMA SEE REFORMA	LCTY	22 40 N	80 03 W	72340 00
CHUCHO CARRAS SEE ROSOLOTI	PELL	22 54 N	81 25 W	72340 00	CHUCHO ROBERTO SEE ROBERTO	LCTY	22 36 N	80 04 W	72340 00
CHUCHO CASANOVA SEE CASANOVA	LCTY	22 38 N	80 04 W	72340 00	CHUCHO SAN IGNACIO SEE SAN IGNACIO	RSTP	22 37 N	82 34 W	72340 00
CHUCHO CENTRAL	LCTY	22 34 N	81 14 W	72340 01	CHUCHO SAN ISIDORO SEE ISIDORO	LCTY	22 27 N	81 09 W	72340 00
CHUCHO CRISTO SEE CRISTO	LCTY	22 24 N	79 44 W	72340 00	CHUCHO JARDINES SEE JARDINES	LCTY	22 37 N	81 14 W	72340 00
CHUCHO CUARTEL SEE CUARTEL	PELL	22 39 N	81 19 W	72340 00	CHUCHO UJOLA SEE UJOLA	LCTY	22 28 N	80 20 W	72340 00
CHUCHO DIAZ SEE DIAZ	LCTY	22 34 N	80 05 W	72340 00	CHUCHO VICTORIA SEE VICTORIA	LCTY	22 36 N	80 05 W	72340 00
CHUCHO DIGNA SEE DIGNA	LCTY	22 40 N	80 10 W	72340 00	CHUCHO VISTA HERMOSA SEE VISTA HERMOSA	LCTY	22 57 N	81 00 W	72340 00
CHUCHO EL MANGO SEE EL MANGO	LCTY	22 26 N	79 34 W	72340 00	CHUCHO ZURRANO SEE ZURRANO	LCTY	22 29 N	80 07 W	72340 00
CHUCHO GALLARDO	LCTY	22 33 N	81 04 W	72340 01	CHUCHO PLATA	RCH	21 34 N	77 07 W	72340 01
CHUCHO HIERRO SEE HIERRO	PELL	22 18 N	80 07 W	72340 00	CHUCHO MONTENSI SEE MONTENSI	LCTY	22 39 N	80 21 W	72340 00
CHUCHO HUMBERTO SEE HUMBERTO	PELL	22 28 N	79 39 W	72340 00	CHUCHO ARROYO EL CHURAVILLO	STW	22 36 N	83 40 W	72340 01
CHUCHO JURISDICCION SEE JURISDICCION	LCTY	22 15 N	80 17 W	72340 00	CHUCHO	LCTY	20 27 N	76 41 W	72340 01
CHUCHO LA PANCHITA SEE LA PANCHITA	LCTY	22 22 N	79 43 W	72340 00	CHUCHO	LCTY	20 27 N	76 44 W	72340 01
CHUCHO LOTERIA SEE LOTERIA	LCTY	22 15 N	80 04 W	72340 00	CHUCHOS	LCTY	20 16 N	76 24 W	72340 01
CHUCHO MAGUABAYA SEE MAGUABAYA	LCTY	22 24 N	80 22 W	72340 00	CHUCHOS ARROYO	STW	20 03 N	77 09 W	72340 01
CHUCHO MAMEY SEE MAMEY	PELL	22 24 N	79 44 W	72340 00	CHUCHUCA, PUNTA	PT	19 39 N	75 52 W	72340 02
CHUCHO MANILA	PELL	22 47 N	78 57 W	72340 01	CHUCHUCA	LCTY	22 45 N	81 13 W	72340 01
CHUCHO NARANJO SEE NARANJO	LCTY	22 25 N	80 16 W	72340 00	CIERA	PELL	22 18 N	75 21 W	72340 01
CHUCHO NAVAJAS SEE NAVAJAS	LCTY	22 18 N	80 14 W	72340 00	CIERA	PELL	22 45 N	81 32 W	72340 01
CHUCHO NUEVO SEE NUEVO	LCTY	22 35 N	79 40 W	72340 00	CIERA	LCTY	22 34 N	81 31 W	72340 01
CHUCHO PABO SEE CHUCHO PABO	PELL	22 42 N	79 48 W	72340 00	CIERA, ARROYO SEE CUPANABAYA, ARROYO	STW	22 45 N	81 31 W	72340 00
CHUCHO PABO	PELL	22 42 N	79 48 W	72340 01	CIERA, MUNICIPIO DE SANTA ANA MUNICIPIO DE	ADMO	22 45 N	81 31 W	72340 00
CHUCHO PASCADIO SEE PASCADIO	LCTY	22 57 N	81 00 W	72340 00					

CIEBA HERMOZA SEE CIEBA HERMOZA	LCBY	22 23 N	83 32 W	72993 00			
CIEBA HERMOZA EL	STWI	22 24 N	80 37 W	72940 01			
CIEBA ALTA	LCBY	22 24 N	81 28 W	72949 01			
CIEBA BAJA	LCBY	22 21 N	82 08 W	72907 03			
CIEBAS DEL MONTE SEE							
CIEBA DEL MONTE	PNLL	21 30 N	79 17 W	72855 02			
CIEBA SAN ANTONIO	PNLL	21 27 N	79 24 W	72862 00			
CIEBA SAN ANTONIO	PNLL	21 27 N	79 24 W	72862 04			
CIEBA	PNLL	22 15 N	84 03 W	72917 01			
CIEBA	LCBY	22 31 N	77 39 W	72967 01			
CIEBA ARRADO	STWI	22 37 N	80 20 W	72966 01			
CIEBA ARRADO DEL	STWI	21 12 N	76 19 W	72860 01			
CIEBA ENTROMBADO	LCBY	21 12 N	77 03 W	72860 01			
CIEBA ENTROMBADO	LCBY	21 05 N	76 52 W	72862 01			
CIEBA MONTE DEL	ST	21 41 N	79 42 W	72967 01			
CIEBA RIO SEE CIEBA ARRADO	STWI	22 43 N	82 22 W	72967 02			
CIEBA RIO	STW	21 34 N	76 58 W	72863 01			
CIEBA SAN ANTONIO							
CIEBA ARRADO DEL CAJALLO	PNLL	21 49 N	79 17 W	72860 00			
CIEBA ARRADO DEL CAJALLO SEE							
CIEBA ARRADO DEL CAJALLO	PNLL	21 49 N	79 17 W	72860 01			
CIEBA ARRADO DEL CAJALLO	PNLL	21 49 N	79 17 W	72860 01			
CIEBA ALONSO	PNLL	22 14 N	80 22 W	72960 01			
CIEBA ARRIBA	LCBY	21 55 N	79 19 W	72865 01			
CIEBA ARRIBA ARRIBA DE	LCBY	21 55 N	79 19 W	72865 01			
CIEBA ARRIBA	LCBY	21 51 N	79 16 W	72860 01			
CIEBA ARRIBA	PNLL	21 42 N	79 28 W	72860 01			
CIEBA ARRIBA	PNLL	22 26 N	84 04 W	72910 01			
CIEBA ARRIBA	LCBY	21 43 N	79 24 W	72860 01			
CIEBA ARRIBA ARRIBA	STWI	21 42 N	79 32 W	72860 01			
CIEBA DE ROSA	PNLL	21 51 N	79 46 W	72860 01			
CIEBA DE ROSA ARRIBA	STWI	21 51 N	79 46 W	72860 01			
CIEBA DE ROSA MUNICIPIO DE	ADWD	21 51 N	79 46 W	72860 01			
CIEBA DE ROSA	LCBY	21 43 N	79 34 W	72860 01			
CIEBA DE ROSA	PNLL	21 43 N	79 27 W	72860 01			
CIEBA DE ROSA RIO	STW	21 24 N	77 17 W	72860 01			
CIEBA DE ROSA RIO SEE							
CIEBA DE ROSA RIO	STW	21 29 N	77 16 W	72860 00			
CIEBA DE ROSA	PNLL	21 10 N	76 17 W	72860 01			
CIEBA DE ROSA	LCBY	22 43 N	80 20 W	72967 00			
CIEBA DE ROSA	LCBY	22 05 N	81 04 W	72967 01			
CIEBA DE ROSA	PNLL	21 43 N	79 43 W	72865 01			
CIEBA DE ROSA	LCBY	21 35 N	77 32 W	72865 01			
CIEBA DE ROSA	STWI	22 04 N	79 54 W	72865 01			
CIEBA DE ROSA	PNLL	22 23 N	80 24 W	72865 01			
CIEBA DE ROSA	STWI	22 21 N	80 22 W	72865 01			
CIEBA DE ROSA	LCBY	22 21 N	80 22 W	72865 01			
CIEBA DE ROSA	STWI	22 21 N	80 22 W	72865 01			
CIEBA DE ROSA	LCBY	21 52 N	79 47 W	72865 01			
CIEBA DE ROSA	LCBY	21 54 N	79 38 W	72865 00			
CIEBA DE ROSA	LCBY	22 05 N	79 16 W	72865 01			
CIEBA DE ROSA	LCBY	22 12 N	80 08 W	72865 01			
CIEBA DE ROSA	PNLL	22 06 N	76 56 W	72865 01			
CIEBA DE ROSA							
CIEBA DE ROSA	PN	21 21 N	82 58 W	72810 00			
CIEBA DE ROSA	LCBY	21 34 N	79 38 W	72865 01			
CIEBA DE ROSA	LCBY	21 27 N	77 38 W	72865 01			
CIEBA DE ROSA	LCBY	21 10 N	77 18 W	72865 00			
CIEBA DE ROSA	LCBY	20 45 N	76 54 W	72865 02			
CIEBA DE ROSA	LCBY	21 20 N	76 48 W	72865 01			
CIEBA DE ROSA	LCBY	21 25 N	75 14 W	72865 01			
CIEBA DE ROSA	LCBY	21 41 N	76 14 W	72865 01			
CIEBA DE ROSA	STWI	22 08 N	79 01 W	72865 02			
CIEBA DE ROSA	STW	21 35 N	76 52 W	72865 01			
CIEBA DE ROSA	STWI	21 35 N	76 52 W	72865 01			
CIEBA DE ROSA	ADWD	21 43 N	79 11 W	72865 01			
CIEBA DE ROSA	LCBY	21 12 N	77 38 W	72865 01			
CIEBA DE ROSA	PNLL	21 28 N	81 52 W	72820 01			
CIEBA DE ROSA	LCBY	22 43 N	80 44 W	72967 00			
CIEBA DE ROSA	LCBY	21 01 N	77 43 W	72810 02			
CIEBA DE ROSA	LCBY	22 43 N	80 12 W	72867 01			
CIEBA DE ROSA	STWI	21 26 N	82 24 W	72820 01			
CIEBA DE ROSA	STWI	22 12 N	80 51 W	72867 00			

CIENAGA, ARROYO SEE SENECA, ARROYO	STMI	22 44 N	80 13 W	72340 00	CIENAGA, RIO SEE SILLANTOS, RIO	STMI	22 11 N	80 40 W	72340 01
CIENAGA, BOCA DE LA	STMI	22 16 N	78 31 W	72350 01	CIENAGA, RIO SEE SILLANTOS, RIO	STMI	19 57 N	77 12 W	72160 00
CIENAGA, LAGUNA LA	LSN	22 12 N	84 12 W	72310 01	CIENAGA, RIO SEE SILLANTOS, RIO	STMI	19 57 N	77 12 W	72160 00
CIENAGA DEL BIROO SEE					CIENAGA	LCTY	23 00 N	75 44 W	72160 1
CIENAGA EL BIROO	LCTY	22 07 N	84 04 W	72310 00	CIMARRONES SEE CARLOS ROSAS	PPL	22 52 N	81 11 W	72310 00
CIENAGA DEL CAPITAL	PPL	23 00 N	80 53 W	72350 01					
CIENAGA DE PEDRESAL	PPL	22 09 N	80 49 W	72340 01	CIMARRONES	LCTY	22 00 N	80 04 W	72340 01
CIENAGA DE SOLER	LCTY	22 55 N	82 44 W	72350 01	CIMARRONES	LCTY	22 05 N	78 37 W	72350 01
CIENAGA EL BIROO	LCTY	22 07 N	84 04 W	72310 01	CIMARRONES, ARROYO	STMI	22 07 N	78 33 W	72350 01
CIENAGA LANIER, BOCA DE LA	STMI	21 36 N	82 58 W	72320 01	CIMARRONES, LOMA	NLL	22 02 N	80 04 W	72340 01
CIENAGUILLA SEE CIENEGUILLA	PPL	20 05 N	77 09 W	72340 00	CIMARRONES, RIO	STMI	22 58 N	81 05 W	72350 01
CIENAGUILLA, PUNTA DE LA	PT	22 21 N	84 23 W	72310 01	CINCO, ARROYO	STMI	22 18 N	75 54 W	72340 01
CIENAGUILLA	PPL	20 05 N	77 09 W	72340 01	CINCO BALAS, CAYOS	ISLS	21 06 N	78 70 W	72340 03
CIENAGUILLA	LCTY	20 05 N	77 09 W	72340 01	CINCO CABALLERIAS SEE				
CIENAGUILLA SEE LA CIENEGUILLA	PPL	21 13 N	76 57 W	72340 00	CINCO CABALLERIAS	LCTY	22 38 N	81 11 W	72350 00
CIENAGUILLA	PPL	22 16 N	80 37 W	72340 31	CINCO CABALLERIAS	LCTY	22 04 N	78 04 W	72350 01
					CINCO CABALLERIAS	LCTY	22 32 N	80 11 W	72350 02
CIENEGUILLA SEE CENTRAL CIENEGUILLA	CTLO	22 18 N	80 36 W	72340 00	CINCO CABALLERIAS	LCTY	22 43 N	81 39 W	72350 01
CIENEGUILLA	LCTY	22 16 N	80 38 W	72340 01	CINCO CABALLERIAS	LCTY	23 04 N	81 28 W	72350 01
CIENEGUILLA	LCTY	22 29 N	80 40 W	72340 01	CINCO HERMANOS	LCTY	21 25 N	78 23 W	72340 01
CIENEGUILLA	LCTY	22 29 N	80 43 W	72350 31	CINCO LEGUAS, CAYO SEE				
CIENEGUILLA	LCTY	22 30 N	80 42 W	72350 01	CINCO LEGUAS, CAYOS DE LAS	ISLS	21 08 N	80 50 W	72350 00
					CINCO LEGUAS, CAYOS DE LAS	ISLS	23 08 N	80 53 W	72350 01
CIENEGUILLA	LCTY	22 44 N	80 43 W	72310 01					
CIENEGUILLA, ARROYO	STMI	22 28 N	82 43 W	72300 01	CINCO PALMAS	PPL	22 28 N	83 35 W	72310 01
CIENEGUILLA	PPL	20 19 N	76 31 W	72340 01	CINCO PALMAS	LCTY	22 04 N	78 47 W	72340 01
CIENEGUILLA	PPL	22 07 N	80 27 W	72340 01	CINCO PESOS	LCTY	22 46 N	83 07 W	72310 01
CIENEGUILLA, RAMA DE	RAY	22 07 N	80 24 W	72340 01	CINCO REALES	PPL	19 54 N	75 43 W	72160 01
					CINCO TIPIAS	LCTY	22 04 N	80 35 W	72340 01
CIENFUEGOS, MUNICIPIO DE	AGMO	22 09 N	80 27 W	72340 01	CINCUENTA PESOS	LCTY	21 04 N	78 03 W	72350 01
CIENFUEGOS, PUERTO DE SAN	ENIR	22 01 N	80 28 W	72340 00	CINCUENTA PESOS	PPL	20 08 N	77 16 W	72340 01
JAGUA, PUERTO DE	PPL	22 14 N	78 55 W	72350 01	CINCUENTA PESOS	LCTY	22 50 N	82 02 W	72320 00
CIENFUEGOS DE CAJO	PPL	22 19 N	80 41 W	72340 01	CIRCUELA SEE CIRCUELA	LCTY	22 32 N	79 50 W	72340 01
CIENFUEGOS DE CAJO	PPL	22 19 N	80 41 W	72340 01	CIRCUELA	LCTY	22 38 N	80 46 W	72350 01
CIEN ROSAS	PPL	22 24 N	79 43 W	72340 01					
CIEN ROSAS	LCTY	22 25 N	79 38 W	72340 01	CIRILO FIGUEROA	PPL	22 14 N	80 21 W	72340 01
CEE QUITO, RIO SEE CIEGUITO, RIO	STMI	21 36 N	78 32 W	72350 00	CIRILO FIGUEROA SEE	PPL	22 14 N	80 21 W	72340 00
CIENFUEGOS	PPL	22 19 N	80 33 W	72340 01	CIRILO FIGUEROA	PPL	22 02 N	78 14 W	72340 04
CIENFUEGOS, MUNICIPIO DE	ALMO	22 39 N	4, 03 W	72340 01	CIRO REDONDO	CTL	22 01 N	78 43 W	72340 04
					CIRO REDONDO, CENTRAL	PPL	20 44 N	76 23 W	72340 01
					CIRUELA				
CIGARRO, PUNTA	PT	20 45 N	75 43 W	72340 01					

CIPUELA	LCTV	22 21 N	80 19 W	72360 01			
CIPUELA	LCTV	22 30 N	82 02 W	72320 02			
CIPUELA SEE ASUNCATE	LCTV	22 36 N	82 01 W	72320 00			
CIPUELA	LCTV	23 06 N	82 14 W	72310 01			
CIPUELOS	PMLL	20 52 A	79 14 W	72360 01			
CISNEROS	LCTV	21 05 N	77 47 W	72310 01			
CISNEROS SEE SALVADOR CISNEROS	LCTV	21 26 N	79 57 W	72360 00			
CISTERNA ARROYO	SYM	23 47 N	82 54 W	72310 01			
CIUDADO DE BANGHO SEE							
CIUDADO DE BANGHO	LCTV	21 31 N	79 51 W	72310 00			
CIUDAD CARRERA CENTRAL SEE							
CIUDAD DE CARRERA CENTRAL	CTL	22 23 N	80 17 W	72360 00			
CIUDAD DE CARRERA CENTRAL	CTL	22 23 N	80 17 W	72360 04			
CIUDAD ESCOLAR CAMILO CIENFUEGOS	PPL	22 04 N	77 01 W	72360 04			
CIUDAD INDUSTRIAL	PPL	22 44 N	82 54 W	72310 04			
CIUDAD JARDIN	PPLX	23 02 N	82 20 W	72320 01			
CIUDAD JARDIN	LCTV	22 53 N	78 19 W	72360 01			
CIUDAD LIBERTAD	PPLX	23 05 N	82 26 W	72320 01			
CIUDAD MILITAR SEE CIUDAD LIBERTAD	PPLX	23 05 N	82 26 W	72320 00			
CIUDAD MILITAR	LCTV	23 02 N	81 32 W	72310 01			
CIUDAD PESQUERA CATARIENTE	PPL	22 30 N	79 27 W	72360 04			
CIUDAD PESQUERA HUANZATELLO	PPL	20 21 N	77 04 W	72360 04			
CIUDAD PESQUERA MICHACORES DE PILON	PPL	19 53 N	77 20 W	72360 04			
CIVANAR	PMLL	19 58 N	79 31 W	72360 07			
CLARA	LCTV	20 06 N	76 23 W	72360 01			
CLARA	LCTV	20 12 N	76 27 W	72360 02			
CLARA	LCTV	20 14 N	76 20 W	72360 01			
CLARA	LCTV	23 47 N	79 54 W	72360 01			
CLARA	WV	23 27 N	77 52 W	72360 01			
CLARADICSA ARROYO	SYM	20 23 N	76 24 W	72360 01			
CLARA ELENA	LCTV	23 00 N	81 93 W	72310 01			
CLARA ESTRELLA	PMLL	22 55 N	82 25 W	72320 01			
CLARA GONZALEZ	PPLX	23 01 N	82 53 W	72320 01			
CLARA LUISA	LCTV	20 37 N	76 12 W	72360 01			
CLARIS	PMLL	20 19 N	77 05 W	72360 01			
CLARISA	LCTV	22 58 N	81 26 W	72360 01			
CLARITA	PMLL	22 45 N	81 59 W	72320 01			
CLARITA	LCTV	20 06 N	76 01 W	72360 01			
CLARITA	LCTV	20 12 N	76 19 W	72360 01			
CLARITA	LCTV	22 51 N	80 29 W	72360 01			
CLARITA	LCTV	22 52 N	81 22 W	72360 01			
CLARITA	SYM	22 53 N	80 31 W	72360 01			
CLARITA	LCTV	22 44 N	81 58 W	72320 01			
CLARITA ARROYO							
CLARITA ESTERO DE							
CLARITA ESTERO DE							
CLARITA ESTERO DE	SYM	20 40 N	76 05 W	72360 01			
CLARITA	COVE	23 12 N	81 09 W	72350 00			
CLARITA	LCTV	22 26 N	79 58 W	72360 01			
CLARITA	PMLL	22 21 N	79 12 W	72360 01			
CLARITA	LCTV	22 16 N	83 21 W	72310 01			
CLARITA PEREZ	LCTV	22 01 N	77 10 W	72360 01			
CLAVEL	LCTV	22 01 N	79 41 W	72360 01			
CLAVEL	LCTV	22 51 N	83 17 W	72310 01			
CLAVELL	LCTV	22 52 N	83 24 W	72310 01			
CLAVELLA	PMLL	22 16 N	83 27 W	72310 01			
CLAVELLINA SEE CLAVELLINAS							
CLAVELLINA	PMLL	22 17 N	79 55 W	72360 00			
CLAVELLINA	PMLL	22 44 N	83 01 W	72310 01			
CLAVELLINA	LCTV	21 25 N	77 30 W	72360 01			
CLAVELLINA	LCTV	21 25 N	77 31 W	72360 01			
CLAVELLINA	LCTV	22 26 N	80 42 W	72360 01			
CLAVELLINA SEE CLAVELLINAS							
CLAVELLINA	LCTV	23 00 N	81 58 W	72320 00			
CLAVELLINAS	PMLL	21 25 N	77 46 W	72360 01			
CLAVELLINAS	PMLL	22 16 N	79 56 W	72360 02			
CLAVELLINAS	PMLL	22 37 N	79 55 W	72360 01			
CLAVELLINAS	LCTV	22 13 N	79 56 W	72360 02			
CLAVELLINAS	LCTV	22 14 N	79 59 W	72360 02			
CLAVELLINAS	LCTV	22 14 N	80 00 W	72360 02			
CLAVELLINAS	LCTV	22 14 N	84 21 W	72310 01			
CLAVELLINAS	LCTV	22 16 N	84 21 W	72310 01			
CLAVELLINAS	LCTV	22 21 N	79 37 W	72360 01			
CLAVELLINAS	LCTV	22 22 N	79 53 W	72360 01			
CLAVELLINAS	LCTV	22 14 N	80 25 W	72360 01			
CLAVELLINAS	LCTV	22 43 N	80 11 W	72360 01			
CLAVELLINAS	LCTV	22 44 N	80 09 W	72360 01			
CLAVELLINAS	LCTV	23 00 N	81 58 W	72320 01			
CLAVELLINAS	LCTV	23 06 N	82 40 W	72330 01			

CLAVO DE ORO	LCTY	23 06 N	81 37 W	72330 01	COBRE - PUNTA DEL SEC	PT	23 11 N	82 12 W	72320 00
CLEMENCIA	PPLL	20 14 N	75 23 W	72360 01	EL COBRE, PUNTA	SYM	20 01 N	75 52 W	72360 01
CLEMENCIA	LCTY	21 24 N	77 11 W	72350 01	COBRE - RIO				
CLEMENCIA	LCTY	21 48 N	78 09 W	72350 01	COBRE DE MATAHUMBE, MINA DE SEC				
CLEMENCIA SEE SANTA AMELIA	LCTY	22 46 N	81 21 W	72390 00	MATANAMBE, MINAS DE	MNS	22 35 N	83 58 W	72330 00
					COBRENO	PRL	20 11 N	76 29 W	72360 01
					COBRENO, ALTO CEL	MLL	20 11 N	76 29 W	72360 01
CLEMENTE - ENSENADA	COVE	19 54 N	77 14 W	72360 01					
CLEMENTINA	PPLL	22 45 N	81 28 W	72310 01	COBRENO, ARROYO	STWI	20 09 N	76 16 W	72360 01
CLEOPATRA	LCTY	22 57 N	82 20 W	72320 01	COCA	PPLL	22 53 N	82 05 W	72320 01
CLIVOS - PUNTA SEE CHIVOS - PUNTA	PT	20 00 N	75 52 W	72360 00	COCA	LCTY	20 11 N	76 10 W	72360 00
CLORENDA	LCTY	22 11 N	80 07 W	72360 01	COCA	LCTY	22 49 N	82 13 W	72320 01
					COCA	LCTY	22 32 N	82 25 W	72320 01
CLOTILDE	PPLL	21 13 N	77 43 W	72350 01					
CLOTILDE	LCTY	20 07 N	75 38 W	72360 01	COCA	LCTY	22 57 N	82 28 W	72320 01
CLOTILDE	LCTY	22 36 N	80 54 W	72330 01	COCA	LCTY	23 05 N	82 08 W	72320 01
COYAL - LOMA DEL	MLL	22 54 N	83 10 W	72310 01	COCA	RSTP	22 45 N	82 00 W	72320 01
COYARQUIJA	LCTY	22 46 N	82 20 W	72320 01	COCA	SYM	22 45 N	82 13 W	72320 00
					COCA - ARROYO SEE COCA - RIO	PNC	22 58 N	82 27 W	72320 01
COYARQUIJA	PT	21 23 N	76 40 W	72360 03	COCA - LAGUNA				
COYARQUIJA, PUNTA									
COYARQUIJA, PUNTA SEC					COCA - LOMAS DE	MCLS	23 04 N	82 03 W	72320 01
COYARQUIJA, PUNTA	PT	21 23 N	76 40 W	72360 00	COCA - PUNTA	PT	20 41 N	74 54 W	72360 01
COYA PUNTA SEE ESCORA PUNTA	PPLL	22 26 N	83 40 W	72310 00	COCA - RIO	SYM	22 45 N	82 13 W	72120 01
COYUZUELAS SEE CABEZUELAS	PPLL	20 52 N	76 26 W	72360 00	COCA	PPLL	20 05 N	75 50 W	72360 01
COYLET	PPLL	22 49 N	82 55 W	72310 01	COCAL	PPLL	20 18 N	75 42 W	72360 00
					COCAL SEE EL COCAL				
COYSA	PPLL	20 17 N	75 59 W	72360 01					
COYSA	LCTY	20 17 N	76 58 W	72360 01	COCAL	LCTY	22 03 N	80 28 W	72360 01
COYUITAS	LCTY	20 16 N	76 58 W	72360 01	COCAL	LCTY	22 01 N	79 56 W	72360 01
COYOS	PPLL	21 54 N	78 41 W	72390 01	COCAL SEE COCA	LCTY	22 57 N	82 28 W	72320 00
COYOS	EST	22 43 N	81 15 W	72330 01	COCHENATAS, ENSENADA LAS	INLT	22 34 N	83 21 W	72310 01
					COCHENILLA SEE LA FELICIDAD	LCTY	21 45 N	72 45 W	72350 00
COYOS	LCTY	21 09 N	76 38 W	72360 02					
COYOS - CAYO SEE COYOS - CAYOS	ISLS	22 39 N	79 12 W	72360 00	COCHENILLAS SEE LA FELICIDAD	LCTY	21 45 N	77 45 W	72350 00
COYOS - CAYOS	ISLS	22 36 N	79 12 W	72360 01	COCHENO, ARROYO	SYM	22 41 N	81 00 W	72310 01
COYOS - LAGUNA DE LOS	INLT	27 01 N	84 33 W	72310 01	COCHENOS	PPLL	21 01 N	75 57 W	72360 01
COYOS - PUNTA DE LOS	PT	20 47 N	75 37 W	72350 01	COCHENOS, RAMA DE ESPANISHIA	BAY	22 07 N	81 10 W	72360 01
					BAY OF PISS (CONVENTIONAL)	CHLD	22 42 N	81 03 W	72390 01
COYRE SEE EL COYRE, MUNICIPIO DE	ISMC	20 03 N	75 57 W	72360 00	COCHENOS, RIO	STWI	21 03 N	75 57 W	72360 01
COYRE SEE EL COYRE	PPLL	20 03 N	75 57 W	72360 00	COCHINLE	LCTY	20 19 N	75 48 W	72360 04
COYRE	PPLL	22 12 N	80 25 W	72360 01	COCO SEE EL COCO	PPLL	20 51 N	76 21 W	72360 00
COYRE	LCTY	23 09 N	82 10 W	72320 01	COCO	PPLL	22 22 N	83 42 W	72310 02
COYRE - MINAS DE	MN	20 03 N	75 57 W	72360 01	COCO	LCTY	22 50 N	82 26 W	72320 01
COYRE - RICO	PT	20 01 N	75 58 W	72360 01					

COCO	LCTV	22 53 N	82 25 W	72320 01	COCOS BAHIA	COVE	20 00 N	75 51 W	72360 03
COCO CAYO	ISL	21 34 N	76 20 W	72360 01	COCOS CAYO	ISL	20 06 N	77 36 W	72360 01
COCO CAYO	ISL	21 57 N	82 23 W	72310 01	COCOS CAYO SEE COCO CAYO	ISL	21 34 N	76 20 W	72360 00
COCO CAYO	ISL	21 57 N	81 20 W	72310 01	COCOS CAYO SEE COCO CAYO	ISL	21 57 N	81 20 W	72310 00
COCO CAYO	ISL	22 35 N	76 20 W	72360 01	COCOS CAYO	ISL	22 59 N	82 57 W	72310 01
COCO CAYO	ISL	22 02 N	83 19 W	72360 01	COCOS CAYOS	ISL	20 49 N	77 45 W	72350 01
COCO ENSENADA DEL	PSMT	23 01 N	81 10 W	72310 01	COCOS PLAYA LOS	SEE			
COCO LAGUNA DEL	LR	22 59 N	81 55 W	72370 02	LOS COCOS PLAYA	BCM	22 36 N	81 41 W	72320 00
COCO PLAYA	BCM	19 57 N	76 02 W	72360 01	COCOS PUNTA	PT	20 00 N	75 51 W	72360 02
COCO PUERTO	DAY	22 33 N	78 20 W	72350 01	COCOS PUNTA DE	PT	22 01 N	80 20 W	72360 01
COCO PUNTA	PT	21 32 N	77 16 W	72350 01	COCOS PUNTA LOS	SEE			
COCO PUNTA	PT	22 53 N	76 25 W	72350 01	LOS COCOS PUNTA	PT	73 00 N	81 05 W	72310 00
COCO PUNTA DEL	PT	22 02 N	81 59 W	72310 01	COCOS PUNTA LOS	SEE			
COCCA SEE COCOA	PPL	20 17 N	76 59 W	72360 00	LOS COCOS PUNTA	PT	23 11 N	82 14 W	72320 00
COCA SEE COCA	RSTP	22 45 N	82 09 W	72320 00	COCO SOLO	PPL	22 40 N	79 46 W	72360 01
COCO ROLE SEE COCO	LCTV	22 53 N	82 25 W	72320 00	COCO SOLO	PPL	23 05 N	82 26 W	72320 01
COCODRILLO	LCTV	22 33 N	81 04 W	72350 01	COCO SOLO	LCTV	22 44 N	82 45 W	72310 01
COCODRILLO	LCTV	22 30 N	81 33 W	72350 01	COCO SOLO MORGOTE	MLL	22 37 N	83 42 W	72310 01
COCODRILLO ZANJA	DICH	22 34 N	81 19 W	72350 01	COCUETO	LCTV	22 57 N	82 12 W	72320 01
COCODRILLOS	PPL	22 25 N	80 44 W	72360 01	COCUO	LCTV	22 53 N	82 07 W	72320 01
COCODRILLOS CALETA	BSMT	22 04 N	80 44 W	72360 01	COCUO	LCTV	22 56 N	82 12 W	72320 01
COCODRILLOS CALETA	COVE	21 29 N	83 05 W	72320 01	COCERA ENSENADA DE LA	BSMT	23 01 N	82 10 W	72310 00
COCODRILLOS CAYO	ISL	21 35 N	81 37 W	72320 01	COONA	LCTV	19 58 N	77 20 W	72360 01
COCODRILLOS CORTE DE	DICH	22 37 N	81 44 W	72320 01	COO DEL AGUACAPE	LCTV	23 52 N	78 08 W	72360 01
COCODRILLOS ENSENADA DE	BSMT	22 04 N	80 44 W	72360 00	COQUITOS	PPL	20 53 N	77 54 W	72360 01
COCODRILLOS CALETA	BSMT	22 04 N	80 44 W	72360 00	COMITAL	PPL	20 52 N	76 27 W	72360 01
COCODRILLOS PUNTA	PT	21 35 N	81 07 W	72320 01	COJEFAL RIO	STM	27 19 N	74 16 W	72360 01
COCOSIA	LCTV	22 30 N	80 16 W	72360 01	COJIMAR	PPL	23 10 N	82 17 W	72320 01
COCOSITO DE VELAS	PPL	22 09 N	78 25 W	72360 01	COJIMAR BAHIA DE	COVE	23 10 N	82 10 W	72320 00
COCORRONES PUNTA DE	PT	22 23 N	79 14 W	72360 00	COJIMAR BOCA DE	COVE	23 10 N	82 10 W	72320 01
COCORRONES PUNTA	LCTV	21 59 N	76 45 W	72360 00	COJIMAR RIO	STM	19 58 N	76 04 W	72360 01
COCORUCHO SEE CUCURUCHO	LCTV	21 59 N	76 45 W	72360 00	COJIMAR RIO	STM	23 10 N	82 17 W	72320 01
COCOS	PPL	20 32 N	76 41 W	72360 01	COJIMAR ZANJA	STM	22 41 N	81 56 W	72320 01
COCOS	PPL	22 09 N	83 57 W	72310 01	COJO CEJA DEL	MLL	22 43 N	83 37 W	72310 01
COCOS	PPL	22 34 N	83 27 W	72310 01	COJO DE AGUA	LCTV	21 04 N	79 29 W	72350 00
COCOS	PPL	22 41 N	82 01 W	72310 01	COJAMA BAHIA	COVE	22 00 N	75 53 W	72360 00
COCOS	LCTV	22 37 N	83 12 W	72310 01	COJAMA BAHIA	MLL	22 04 N	80 05 W	72360 00
COCOS	LCTV	22 55 N	82 01 W	72320 01	COLA LOHA	SEE SOLA LOHA			

CUEADO	LCTV	22 52 N	92 38 W	72329 01	CULMENAR	LCTV	21 54 N	78 46 W	72350 01
CUELAS	PPLL	20 33 N	74 01 W	72140 01	CULMENAR	LCTV	22 09 N	79 47 W	72340 01
CUELAS	LCTV	20 32 N	74 01 W	72140 01	CULMENAR	LCTV	22 10 N	79 56 W	72340 01
COLECTOR	LCTV	22 46 N	81 38 W	72320 01	CULMENAR	LCTV	22 17 N	80 03 W	72340 01
COLEGIO SELEN LOS CURAS	PPLL	23 03 N	82 35 W	72320 01	CULMENAR	LCTV	22 37 N	83 18 W	72310 01
COLETA	LCTV	22 52 N	81 54 W	72320 01	CULMENAR	LCTV	22 42 N	81 38 W	72320 01
COLICEO SEE COLISEO	PPLL	22 54 N	81 18 W	72320 00	CULMENAR SEE EL CULMENAR	LCTV	22 59 N	82 21 W	72320 00
COLINA	LCTV	21 53 N	78 28 W	72350 01	CULMENAR	WSTP	22 41 N	82 58 W	72310 01
COLINAS DE LANTON	PPLL	23 05 N	82 23 W	72320 01	CULMENAR DE BAYATES	LCTV	20 03 N	77 08 W	72360 01
COLINAS DE VILLA REAL	LCTV	23 10 N	82 35 W	72320 01	CULMENAR DE SANTA ROSA	LCTV	22 56 N	82 22 W	72320 01
COLISEO	PPLL	22 54 N	81 18 W	72320 01	CULMENAS	LCTV	20 17 N	77 03 W	72360 01
COLIATA	LCTV	21 04 N	74 37 W	72320 01	CULMENON SEE CULMENAR	PPLL	22 25 N	83 32 W	72310 00
COLLADA	WSTP	21 05 N	74 36 W	72360 01	COLONIA SEE LA COLONIA	PPLL	22 15 N	83 34 W	72310 00
COLLADO	LCTV	27 28 N	74 33 W	72360 01	COLONIA, ENSENADA DE	BAY	22 13 N	83 34 W	72310 01
COLLADO, ESTERO DE	COVE	22 56 N	80 04 W	72340 01	COLONIA, PUNTA SEE CORRAL FALSO, PUNTA	PT	22 12 N	83 33 W	72310 00
COLLANIES, ARROYO SEE JIRACOA, RIO STN	STN	22 01 N	80 00 W	72340 00	COLONIA, RIO SEE COLONIA, RIO DE	STN	22 14 N	83 34 W	72310 00
COLLAZO	PPLL	22 50 N	82 33 W	72320 01	COLONIA, ENCIENO, RIO SEE	STN	22 14 N	83 34 W	72310 00
COLLAZO	LCTV	20 17 N	76 22 W	72360 01	COLONIA, RIO DE	LCTV	21 08 N	77 50 W	72350 01
COLLAZO	LCTV	21 44 N	79 47 W	72340 01	COLOMBIA	LCTV	22 04 N	80 35 W	72340 00
COLLAZO	LCTV	22 42 N	82 50 W	72310 01	COLOMBIA SEE COLUMBIA	LCTV	22 39 N	80 32 W	72310 01
COLLAZO	LCTV	22 44 N	81 31 W	72310 01	COLOMBIA, CENTRAL	CTL	20 59 N	77 26 W	72350 04
COLLAZO	LCTV	22 46 N	82 43 W	72310 01	COLOMBO, PLAYA	BCN	21 54 N	82 47 W	72321 01
COLLAZO	LCTV	22 46 N	82 48 W	72310 01	COLOMBO, PUNTA	PT	21 55 N	82 47 W	72321 01
COLLAZO, BAHIA SEE RIO GRANDE, BAHIA	BAY	25 40 N	35 19 W	72360 00	COLOMBO, SIERRA DE COLOMBIAS	MLS	21 54 N	82 47 W	72321 01
COLMEAR SEE CULMENAR	LCTV	22 10 N	79 56 W	72340 00	COLOMBO	LCTV	22 46 N	82 32 W	72320 01
COLMENA	PPLL	21 09 N	77 23 W	72360 01	COLON	PPLL	22 19 N	83 32 W	72310 01
COLMENA	PPLL	12 08 N	74 41 W	72350 01	COLON	PPLL	22 43 N	80 34 W	72310 01
COLMENA	PPLL	22 58 N	81 18 W	72320 01	COLON	LCTV	20 04 N	76 32 W	72360 01
COLMENA	LCTV	22 47 N	81 52 W	72320 01	COLON	LCTV	22 09 N	80 03 W	72340 01
COLMENAR	PPLL	22 04 N	78 40 W	72350 01	COLON	LCTV	22 16 N	83 34 W	72310 01
COLMENAR	PPLL	22 25 N	83 32 W	72310 02	COLON	LCTV	22 37 N	81 17 W	72320 01
COLMENAR	PPLL	22 44 N	81 59 W	72320 01	COLON	WV	20 18 N	75 55 W	72360 01
COLMENAR	PPLL	22 49 N	81 55 W	72320 01	COLON	WSTP	20 19 N	76 14 W	72360 01
COLMENAR	LCTV	20 37 N	75 11 W	72360 01	COLON, MUNICIPIO DE	ADMO	22 43 N	80 34 W	72310 01
COLMENAR	LCTV	21 18 N	78 04 W	72350 01	COLON, PUNTA	PT	19 59 N	25 53 W	72340 02
					COLON, RIO DE	STN	22 14 N	83 34 W	72310 01

COLONIA	PPL	20 45 N	77 52 W	72350 03	COLONIA CUBA SEE CUBA	PPL	21 43 N	78 52 W	72350 00
COLONIA AMOYO LA	SMI	20 20 N	75 19 W	72360 01	COLONIA CUBA SEE CUBA	LCTV	22 19 N	80 40 W	72360 00
COLONIA ADELAIDA	PPL	21 20 N	80 20 W	72360 01	COLONIA CUMBELO	LCTV	22 39 N	78 29 W	72360 01
COLONIA ADOLFINA SEE ADOLFINA	LCTV	22 47 N	83 32 W	72360 00	COLONIA DE BALLENA SEE BALLENA	LCTV	22 46 N	80 59 W	72360 00
COLONIA ALAYA SEE ALAYA	PPL	22 20 N	80 41 W	72360 00	COLONIA DE BRUNO SALABARRIA SEE BRUNO SALABARRIA	LCTV	22 31 W	83 28 W	72360 00
COLONIA ALTAGRACIA SEE ALTAGRACIA	LCTV	22 38 N	76 31 W	72360 00	COLONIA DE CELESTINO CHAVEZ SEE CELESTINO CHAVEZ	LCTV	22 31 N	83 07 W	72360 00
COLONIA ALTAMIRA SEE ALTAMIRA	LCTV	21 57 N	78 41 W	72350 00	COLONIA DE GREGORIO ALFONSO SEE GREGORIO ALFONSO	LCTV	22 12 N	80 25 W	72360 00
COLONIA AMERICA SEE AMERICA	PPL	21 43 N	78 33 W	72350 00	COLONIA DE LANDA SEE LANDA	LCTV	22 30 N	83 10 W	72360 00
COLONIA AMPUDIA SEE AMPUDIA	LCTV	21 50 N	78 38 W	72350 00	COLONIA DEL CENTRAL SAN JOSE	LCTV	22 18 N	79 32 W	72360 01
COLONIA ANGELITA SEE ANGELITA	PPL	21 40 N	78 55 W	72350 00	COLONIA DEL DR. CASAS SEE SANTA ISABEL	LCTV	22 41 N	82 59 W	72360 00
COLONIA ANITA SEE ANITA	LCTV	22 22 N	80 54 W	72360 00	COLONIA DE OLIVA SEE OLIVA	LCTV	22 35 N	72 55 W	72360 00
COLONIA AREZO SEE AREZO	LCTV	22 40 N	79 48 W	72360 00	COLONIA DIEZ Y NUEVE SEE MONTE DE PIEDRAS	PPL	20 27 N	75 56 W	72360 00
COLONIA AROSTEGUI SEE AROSTEGUI	LCTV	21 52 N	77 54 W	72350 00	COLONIA DIGNA SEE DIGNA	LCTV	22 45 N	80 29 W	72360 00
COLONIA ARRIETA	PPL	22 48 N	71 09 W	72360 01	COLONIA DOLCIPES SEE DOLCIPES	LCTV	22 50 N	83 31 W	72360 00
COLONIA AVELINA SEE AVELINA	PPL	22 23 N	78 37 W	72360 00	COLONIA DON POLO SEE DON POLO	LCTV	20 42 N	76 12 W	72360 00
COLONIA BACONIA SEE BACONIA	LCTV	20 35 N	76 11 W	72360 00	COLONIA DUMOSIS SEE DUMOSIS	LCTV	20 40 N	76 01 W	72360 00
COLONIA BAGA SEE BAGA	LCTV	20 48 N	77 24 W	72360 00	COLONIA ECHENIQUE SEE ECHENIQUE	LCTV	22 09 N	79 26 W	72360 00
COLONIA BALFINA SEE BALFINA	LCTV	20 41 N	76 10 W	72360 00	COLONIA EL BAYO SEE EL BAYO	LCTV	22 38 N	83 07 W	72360 00
COLONIA BAPTISTA SEE BAPTISTA	LCTV	20 47 N	76 23 W	72360 00	COLONIA EL BOSQUE SEE EL BOSQUE	LCTV	22 47 N	80 59 W	72360 00
COLONIA BOCA TORO SEE BOCA TORO	LCTV	22 58 N	78 55 W	72360 00	COLONIA EL CANJE SEE EL CANJE	PPL	22 48 N	83 31 W	72360 00
COLONIA BONITA SEE BONITA	LCTV	20 44 N	75 59 W	72360 00	COLONIA EL CARMEN SEE EL CARMEN	PPL	21 56 N	78 10 W	72360 00
COLONIA BRANAS SEE BRANAS	LCTV	22 36 N	83 06 W	72360 00	COLONIA EL CERO SEE EL CERO	PPL	21 52 N	78 39 W	72360 00
COLONIA CALIFORNIA SEE LA CALIFORNIA	LCTV	21 45 N	77 51 W	72350 00	COLONIA EL GUAMO SEE EL GUAMO	LCTV	22 37 N	83 09 W	72360 00
COLONIA CANCERJERA SEE CANCERJERA	LCTV	21 03 N	75 59 W	72360 00	COLONIA EL JOBO SEE EL JOBO	PPL	21 50 N	78 08 W	72360 00
COLONIA CAPITAN SEE CAPITAN	LCTV	22 24 N	80 40 W	72360 00	COLONIA EL MAIZ SEE EL MAIZ	LCTV	22 21 N	81 20 W	72360 00
COLONIA CARMEN SEE CARMEN	LCTV	21 48 N	78 49 W	72350 00	COLONIA EL MANGLE	LCTV	20 51 N	75 35 W	72360 01
COLONIA CEIBA SEE CEIBA	LCTV	22 49 N	83 32 W	72360 00	COLONIA EL SALTO SEE EL SALTO	LCTV	20 35 N	76 11 W	72360 00
COLONIA CELIA SEE CELIA	LCTV	22 49 N	83 32 W	72360 00	COLONIA ESCALERAS SEE ESCALERAS	LCTV	21 47 N	79 00 W	72350 00
COLONIA CEPBITO SEE CEPBITO	LCTV	20 58 N	75 57 W	72360 00	COLONIA ESCOBAR	PPL	21 33 N	78 19 W	72350 01
COLONIA CERRO QUAYARO SEE CERRO QUAYARO	LCTV	20 63 N	75 10 W	72360 00	COLONIA ESCONDIDA SEE ESCONDIDA	LCTV	21 33 N	75 54 W	72360 00
COLONIA CHORROS SEE LOS CHORROS	LCTV	20 04 N	77 01 W	72360 00	COLONIA ESPERANZA SEE ESPERANZA	PPL	22 09 N	80 40 W	72360 00
COLONIA CIEGAS DE MATUEY SEE MATUEY	LCTV	22 49 N	80 45 W	72360 00	COLONIA ESTRELLA SEE LA ESTRELLA	PPL	21 57 N	78 41 W	72350 00
COLONIA COCHINOS SEE COCHINOS	PPL	21 03 N	75 57 W	72360 00	COLONIA EVA SEE EVA	PPL	21 52 N	78 37 W	72350 00
COLONIA COYACONGA SEE COYACONGA	LCTV	22 17 N	80 28 W	72360 00					
COLONIA CUATRO CABALLERIAS SEE CUATRO CABALLERIAS	LCTV	22 22 N	79 45 W	72360 00					

COLONIA EVELIN SEE EVELIN	LCTY	22 31 N	83 14 W	72310 00	COLONIA LA PANCHITA SEE				
COLONIA FLORA SEE FLORA	LCTY	22 49 N	83 32 W	72310 00	LA PANCHITA	LCTY	22 37 N	83 09 W	72310 00
COLONIA FRESNES SEE FRESNES	LCTY	25 43 N	76 12 W	72340 00	COLONIA LARGA SEE LA LARGA	LCTY	20 33 N	76 59 W	72340 00
COLONIA GALEON SEE GALEON	LCTY	22 23 N	82 56 W	72340 00	COLONIA LA SIERRA SEE LA SIERRA	LCTY	21 01 N	83 53 W	72340 00
COLONIA GISELA SEE GISELA	LCTY	20 42 N	76 12 W	72340 00	COLONIA LAS LAGUNAS SEE				
					LAS LAGUNAS	LCTY	22 45 N	80 34 W	72330 00
					COLONIA LAS MARIAS SEE LAS MARIAS	LCTY	22 47 N	80 30 W	72330 00
COLONIA GLORIA SEE GLORIA	PPLL	21 46 N	78 43 W	72350 00					
COLONIA GLORIETA SEE GLORIETA	PPL	23 02 N	75 05 W	72340 00	COLONIA LAVADO SEE LAVADO SUR	PPLL	20 52 N	77 16 W	72340 00
COLONIA GRANA SEE GRANA	LCTY	20 45 N	75 59 W	72340 00	LA VEGUELA SEE				
COLONIA GUASIMAS SEE GUASIMAS	PPLL	22 21 N	80 51 W	72340 00	LAVADO NUMERO UNO NORTE	LCTY	20 54 N	77 15 W	72340 00
COLONIA GUAYACAN SEE GUAYACAN	LCTY	20 41 N	75 57 W	72340 00	COLONIA LA VEGA SEE LA VEGA	LCTY	20 52 N	77 24 W	72350 00
					LA VEGA	LCTY	21 19 N	78 04 W	72350 01
COLONIA GUERRERO SEE GUERRERO	LCTY	20 53 N	77 19 W	72350 00	COLONIA LA VICTORIA SEE				
COLONIA GUIRAJAL SEE GUIRAJAL	LCTY	20 34 N	76 12 W	72340 00	LA VICTORIA	LCTY	20 42 N	76 10 W	72340 00
COLONIA HATO ARRIBA	LCTY	21 22 N	77 05 W	72350 02					
COLONIA HONDURITA SEE HONDURITA	PPL	22 12 N	80 46 W	72340 00	COLONIA LA VIUDA SEE LA VIUDA	PPLL	21 01 N	76 05 W	72340 00
COLONIA IGNACIO SEE IGNACIO	LCTY	21 45 N	78 34 W	72350 00	COLONIA LEONADIA SEE LEONADIA	LCTY	21 53 N	78 39 W	72350 00
					COLONIA LIBERTAD SEE LA LIBERTAD	LCTY	20 50 N	77 16 W	72340 00
COLONIA INDALECIO CRUZ SEE					COLONIA LIMA	PPLL	20 59 N	77 12 W	72340 01
INDALECIO CRUZ	LCTY	21 49 N	77 48 W	72350 00	COLONIA LIMONCITO SEE LIMONCITO	LCTY	20 37 N	76 31 W	72340 00
COLONIA INDEPENDENCIA SEE									
INDEPENDENCIA	LCTY	22 21 N	80 43 W	72340 00	COLONIA LOMA BLANCA NORTE SEE				
COLONIA JAGUEYES SEE JAGUEYES	LCTY	21 03 N	75 55 W	72340 00	LOMA BLANCA NORTE	LCTY	20 53 N	77 13 W	72340 00
COLONIA JIBARU SEE JIBARU	PPLL	22 19 N	80 36 W	72340 00	COLONIA LOMA BLANCA SUR SEE				
COLONIA JOBAL SEE JOBAL	LCTY	20 58 N	75 53 W	72340 00	LOMA BLANCA SUR	LCTY	20 51 N	77 14 W	72340 00
					COLONIA LOS JOBOS SEE LOS JOBOS	LCTY	20 36 N	76 13 W	72340 00
COLONIA JOSE FERNANDEZ RODRIGUEZ					COLONIA LOTERIA SEE LOTERIA	LCTY	21 47 N	78 38 W	72350 00
SEE JOSE FERNANDEZ RODRIGUEZ	PPLL	20 59 N	75 52 W	72340 00	COLONIA MACEO	PPLL	22 38 N	79 47 W	72340 01
COLONIA JOSE MENDEZ SEE									
JOSE MENDEZ	PPLL	22 36 N	82 55 W	72310 00	COLONIA MANATI SEE MANATI	LCTY	20 05 N	75 06 W	72340 00
COLONIA JUCARAL SEE JUCARAL	LCTY	20 49 N	77 26 W	72350 00	COLONIA MARGARITA	LCTY	22 38 N	79 49 W	72340 01
COLONIA LA CALERA SEE LA CALERA	PPLL	20 33 N	76 08 W	72340 00	COLONIA MARIAS SEE LAS MARIAS	LCTY	20 41 N	76 11 W	72340 00
COLONIA LA CADENA SEE LA CADENA	PPLL	22 19 N	80 51 W	72340 00	COLONIA MARIA TERESA SEE				
					MARIA TERESA	PPLL	21 48 N	79 00 W	72350 00
COLONIA LA CARIDAD SEE LA CARIDAD	LCTY	20 33 N	76 39 W	72340 00	COLONIA MARTINA SEE MARTINA	LCTY	21 42 N	78 33 W	72350 00
COLONIA LA CARIDAD SEE LA CARIDAD	LCTY	21 03 N	76 09 W	72340 00					
COLONIA LA CHORICERA SEE					COLONIA MARTINEZ	PPLL	22 44 N	79 49 W	72340 01
LA CHORICERA	PPLL	25 32 N	76 10 W	72340 00	COLONIA MAURICIO LABARRERE SEE				
COLONIA LA FE SEE LA FE	LCTY	20 45 N	76 00 W	72340 00	MAURICIO LA BARRERE	LCTY	22 37 N	82 55 W	72310 00
COLONIA LA JACINTA SEE LA JACINTA	LCTY	21 52 N	79 40 W	72350 00	COLONIA MIGUEL DEL SOL SEE				
					MIGUEL DE SOL	PPLL	22 51 N	75 07 W	72350 00
COLONIA LA JULIA SEE JULIA	LCTY	20 44 N	75 58 W	72340 00	COLONIA MIJIAL SEE MIJIAL	LCTY	21 55 N	78 06 W	72350 00
COLONIA LA MONTANESA SEE					COLONIA M. LUISA	LCTY	22 57 N	82 59 W	72310 01
LA MONTANESA	LCTY	20 31 N	76 11 W	72340 00					
					COLONIA MONTAÑAS SEE MONTAÑAS	LCTY	22 22 N	79 39 W	72340 00

COLONIA NIETO SEE NIETO	LCTY	20 42 N	76 01 W	72360 00	COLONIA PROGRESO SEE PROGRESO	LCTY	20 58 N	75 55 W	72360 00
COLONIA NUMERO SIETE A SEE					COLONIA PUERTA PRIETA SEE				
COLONIA NUMERO SIETE B	LCTY	20 22 N	76 06 W	72360 00	PUERTA PRIETA	LCTY	20 47 N	77 29 W	72350 00
COLONIA NUMERO SIETE C	LCTY	20 22 N	76 06 W	72360 02	COLONIA QUINIENTOS SEE FRANCISCO	LCTY	20 24 N	75 56 W	72360 00
COLONIA NUMERO 1 SEE EL CAYO	RSTP	20 19 N	76 06 W	72360 00	COLONIA ROMERO SEE ROMERO	LCTY	22 21 N	80 49 W	72360 00
COLONIA NUMERO 2 SEE									
CUBA NUMERO DOS	PPLL	20 33 N	76 13 W	72360 00					
COLONIA NUMERO 3 SEE					COLONIA ROSA SEE ROSA	LCTY	20 42 N	75 59 W	72360 00
CAUTO NUMERO DOS	RSSP	20 33 N	76 12 W	72360 00	COLONIA ROSAL SEE ROSAL	LCTY	20 41 N	76 01 W	72360 00
COLONIA NUMERO 1 SEE					COLONIA ROSARIO SEE ROSARIO	PPLL	22 17 N	80 53 W	72360 00
CAUTO NUMERO TRES	RSTP	20 33 N	76 12 W	72360 00	COLONIA SABANA BONITA SEE				
COLONIA NUMERO 4 SEE					SABANA BOLITA	PPLL	22 21 N	80 57 W	72360 00
CAUTO NUMERO CUATRO	RSTP	20 33 N	76 13 W	72360 00	COLONIA SABANILLA SEE SABANILLA	LCTY	20 35 N	76 14 W	72360 00
COLONIA NUMERO 5 SEE									
CAUTO NUMERO CINCO	RSTP	20 30 N	76 14 W	72360 00					
COLONIA NUMERO 7 SEE TRES CRUCES	PPLL	20 14 N	76 11 W	72360 00	COLONIAS ALGODONES Y NUMERO 5 SEE				
					ALGODONES Y NUMERO DOS	LCTY	20 36 N	76 14 W	72360 00
					COLONIA SAN BARTOLOME SEE				
COLONIA NUMERO 7 SEE					SAN BARTOLO	LCTY	22 42 N	83 12 W	72360 00
COLONIA NUMERO SIETE	LCTY	20 22 N	76 06 W	72360 00	COLONIA SANDIN SEE SANDIN	LCTY	22 36 N	83 08 W	72360 00
COLONIA NUMERO 8 SEE PINTO	PPLL	20 20 N	75 57 W	72360 00	COLONIA SAN FRANCISCO SEE				
COLONIA NUMERO 47 SEE NELSON	PPLL	20 20 N	75 59 W	72360 00	SAN FRANCISCO	PPLL	20 57 N	77 17 W	72360 00
COLONIA OJO DE AGUA SEE					COLONIA SAN FRANCISCO SEE				
OJO DE AGUA	LCTY	22 09 N	80 46 W	72360 00	SAN FRANCISCO	LCTY	22 20 N	80 15 W	72360 00
COLONIA ORIENTE SEE ORIENTE	LCTY	20 48 N	77 26 W	72350 00					
					COLONIA SAN JOSE SEE SAN JOSE	PPLL	20 41 N	75 57 W	72360 00
COLONIA PABON SEE PABON	PPLL	22 48 N	80 59 W	72360 00	COLONIA SAN JOSE SEE SAN JOSE	LCTY	20 45 N	75 58 W	72360 00
COLONIA PARAISO SEE PARAISO	LCTY	20 59 N	75 59 W	72360 00	COLONIA SAN JUAN SEE SAN JUAN	LCTY	20 45 N	75 56 W	72360 00
COLONIA PAGO REAL SEE LA GRABIELA	LCTY	22 37 N	83 18 W	72360 00	COLONIA SAN MARCOS SEE SAN MARCOS	LCTY	22 50 N	83 23 W	72360 00
COLONIA PELUDA SEE PELUDA	PPLL	20 58 N	75 59 W	72360 00	COLONIA SAN RAFAEL SEE SAN RAFAEL	LCTY	20 54 N	77 25 W	72350 00
COLONIA PERALTA	PPLL	20 43 N	76 18 W	72360 01					
					COLONIA SAN SEVERO SEE SAN SEVERO	PPLL	21 43 N	77 55 W	72350 00
COLONIA PESCADORES DE LANGOSTAS SEE					COLONIA SANTA CLARA SEE				
PESCADORES DE LANGOSTAS	PPLL	22 17 N	81 35 W	72360 00	SANTA CLARA	PPLL	22 19 N	80 38 W	72360 00
COLONIA PESQUERO SEE PESQUERO	PPLL	22 25 N	79 43 W	72360 00	COLONIA SANTA MARIA SEE				
COLONIA PINALILLO SEE EL PINALILLO	LCTY	22 48 N	83 20 W	72360 00	SANTA MARIA	PPLL	21 42 N	78 33 W	72350 00
COLONIA PINI SEE PINI	PPLL	21 51 N	78 38 W	72350 00	COLONIA SANTA MARIA SEE				
COLONIA PORVENIR SEE PORVENIR	PPLL	22 17 N	80 45 W	72360 00	SANTA MARIA	PPLL	22 22 N	80 38 W	72360 00
					COLONIA SANTA ROSA SEE SANTA ROSA	PPLL	20 57 N	75 59 W	72360 00
COLONIA PORVENIR SEE PORVENIR	LCTY	21 47 N	78 50 W	72350 00	COLONIA SANTA ROSA SEE SANTA ROSA	LCTY	20 43 N	75 59 W	72360 00
COLONIA POTRERILLO SEE POTRERILLO	LCTY	22 49 N	81 09 W	72360 00	COLONIA SAO COROJO SEE SAO COROJO	LCTY	20 52 N	77 16 W	72360 00
COLONIA POZO CERCADO SEE					COLONIA SINDICATO SEE SINDICATO	PPLL	20 58 N	76 00 W	72360 00
POZO CERCADO	LCTY	22 22 N	81 52 W	72360 00	COLONIAS REPARTIDAS DE SANTA CUERVO	LCTY	21 35 N	77 22 W	72350 01
COLONIA POZO NUEVO SEE					COLONIAS REY NUMERO 1 Y AMARO SEE				
POZOS NUEVOS	LCTY	21 45 N	78 51 W	72350 00	REY NUMERO UNO Y AMARO	PPLL	20 36 N	76 09 W	72360 00

COLONIA SUCESORES ALBERTO QUINONES SEE SUCESORES DE ALBERTO QUINONES	LCTY	21 02 N	75 55 W	72360 00	COLONIA, PUNTA	PT	19 53 N	75 35 W	72360 01
COLONIA SUR SEE LAVADO SUR	FPLL	20 52 N	77 16 W	72360 00	COLONIA, PUNTA	PT	21 35 N	77 20 W	72360 01
COLONIA TANCOR SEE TANCOR	LCTY	21 57 N	77 59 W	72350 00	COLONIA, PUNTA	PT	22 05 N	76 21 W	72310 01
COLONIA TACHARA SEE TACHARA	LCTY	20 42 N	76 02 W	72360 00	COLORADAS	PPH	22 28 N	83 53 W	72310 01
COLONIA TERESITA SEE TERESITA	PPH	20 42 N	76 10 W	72360 00	COLORADAS	LCTY	20 14 N	76 37 W	72360 01
COLONIA TIERRA NUEVA SEE TIERRA NUEVA	PPH	22 19 N	80 42 W	72360 00	COLORADAS SEE LAS COLORADAS	LCTY	20 14 N	76 22 W	72360 00
COLONIA VEDADO SEE VEDADO	PPH	21 00 N	75 57 W	72360 00	COLORADAS	LCTY	21 39 N	77 45 W	72360 01
COLONIA VENCEDORA SEE VENCEDORA	PPH	21 40 N	78 31 W	72350 00	COLORADAS	LCTY	22 22 N	79 34 W	72360 01
COLONIA VICTORIA SEE VICTORIA	PPH	20 56 N	77 17 W	72360 00	COLORADAS	LCTY	22 27 N	83 53 W	72310 01
COLONIA VIOLETA	LCTY	22 10 N	79 25 W	72360 01	COLORADAS, ENBARCADERO LAS	LONG	19 59 N	76 15 W	72360 01
COLONIA VIRGINIA SEE VIRGINIA	LCTY	20 74 N	74 12 W	72360 00	COLORADAS, ENSENADA LAS	BGHT	23 01 N	82 55 W	72310 00
COLONIA VISTA HERMOSA SEE SAN NICOLAS DE VISTA HERMOSA	PPH	22 12 N	80 47 W	72360 00	COLORADAS, ENSENADA LAS	COVE	22 56 N	83 09 W	72310 01
COLONIA YAGUAJAY SEE YAGUAJAY	LCTY	21 53 N	75 53 W	72360 00	COLORADAS, PLAYA LAS	BCW	19 56 N	77 41 W	72360 01
COLONIA YURAGUANA SEE YURAGUANA	LCTY	21 00 N	76 26 W	72360 00	COLORADAS, PUNTA DE LOS	PT	19 54 N	77 42 W	72360 01
COLONIA ZOILA SEE ZOILA	LCTY	20 43 N	75 58 W	72360 00	COLORADOS, PUNTA	PT	22 07 N	80 26 W	72360 00
COLONIA ZOILA SEE ZOILA	LCTY	20 53 N	77 17 W	72360 00	COLORADITAS	LCTY	20 01 N	77 35 W	72360 01
COLONIA ABRAYO	SEM	20 19 N	74 11 W	72360 01	COLORADITAS, PUNTA	PT	20 01 N	77 37 W	72360 01
COLOSOS	LCTY	22 46 N	81 46 W	72320 01	COLORADITAS, PUNTA SEE COLORADITAS, PUNTA	PT	20 01 N	77 37 W	72360 01
COLORADA SEE COLORADO	PPH	20 04 N	77 27 W	72360 00	COLORADO SEE COLORADOS	PPH	19 55 N	77 41 W	72360 00
COLORADA	PPH	23 50 N	81 38 W	72330 01	COLORADO	PPH	20 04 N	77 27 W	72360 01
COLORADA	LCTY	20 14 N	76 24 W	72360 01	COLORADO	PPH	20 37 N	75 42 W	72360 01
COLORADA	LCTY	21 43 N	80 09 W	72360 01	COLORADO	PPH	20 49 N	77 42 W	72360 01
COLORADA, BAHIA	COVE	22 54 N	79 59 W	72360 01	COLORADO	PPH	21 44 N	78 39 W	72360 01
COLORADA, CALETA	COVE	23 02 N	82 43 W	72320 00	COLORADO	EST	22 42 N	81 59 W	72320 01
COLORADA, LOMA	HLL	21 47 N	79 54 W	72360 01	COLORADO	LCTY	20 02 N	77 26 W	72360 01
COLORADA, LOMA	HLL	21 52 N	80 07 W	72360 01	COLORADO	LCTY	20 25 N	76 35 W	72360 01
COLORADA, LOMA	HLL	22 23 N	79 24 W	72360 01	COLORADO	LCTY	20 56 N	76 55 W	72360 01
COLORADA, LOMA	HLL	22 41 N	81 29 W	72310 01	COLORADO	LCTY	20 59 N	76 24 W	72360 01
COLORADA, LOMA	HLL	22 46 N	83 40 W	72310 01	COLORADO	LCTY	22 46 N	82 01 W	72320 01
COLORADA, LOMA	HLL	22 48 N	83 12 W	72310 01	COLORADO	LCTY	23 03 N	81 26 W	72330 01
COLORADA, LOMA	HLL	22 55 N	81 47 W	72320 01	COLORADO SEE EL COLORADO	LCTY	23 23 N	81 56 W	72320 00
COLORADA, LOMA	HLL	22 57 N	82 16 W	72310 01	COLORADO	MM	20 33 N	75 44 W	72360 01
COLORADA, LOMA	HLL	23 05 N	81 56 W	72320 01	COLORADO	MSPP	20 58 N	81 57 W	72360 01
COLORADA, LOMA	WT	20 12 N	74 44 W	72360 01	COLORADO, ARROYO	SEM	20 22 N	75 56 W	72360 01
COLORADA, PLAYA	BCW	19 53 N	75 50 W	72360 01	COLORADO, ARROYO	STM	21 13 N	76 29 W	72360 01

COLORADO, ARROYO	STWZ	20 32 N	75 13 W	72360 01			
COLORADO, ARROYO	STWZ	21 09 N	77 45 W	72350 01	COLOR DE BIAJACAS	LCTY	22 51 N 91 45 W 72320 01
COLORADO, ARROYO	STWZ	21 19 N	78 07 W	72350 01	COLORES	LCTY	20 47 N 78 02 W 72350 01
COLORADO, ARROYO	STWZ	22 24 N	83 42 W	72310 01	COLOROCHE	LCTY	20 58 N 76 16 W 72360 01
COLORADO, ARROYO	STWZ	22 38 N	83 20 W	72310 01	COLOSO SEE EL COLOSO	PPL	22 53 N 81 02 W 72330 00
					COLUMBIA	PPL	21 45 N 77 33 W 72350 01
COLORADO, RAMIA	COVE	22 54 N	79 59 W	72360 01	COLUMBIA SEE REPARTO COLUMBIA	PPL	21 50 N 82 44 W 72320 00
COLORADO, CAVO	ISL	22 04 N	80 25 W	72360 01	COLUMBIA	PPL	23 06 N 82 25 W 72320 02
COLORADO, CERRO	MIL	21 00 N	76 09 W	72360 01	COLUMBIA	LCTY	20 11 N 74 39 W 72360 01
COLORADO, LAGO	PHO	21 57 N	84 76 W	72310 03	COLUMBIA	LCTY	21 04 N 76 12 W 72360 02
COLORADO, PLAYA	BCW	22 52 N	79 59 W	72360 01	COLUMBIA	LCTY	21 44 N 77 34 W 72350 01
COLORADO, PUNTA SEE					COLUMBIA	LCTY	22 06 N 80 35 W 72360 01
COLORADA, PUNTA	PT	21 35 N	79 20 W	72360 00	COLUMBIA	LCTY	22 21 N 80 29 W 72360 01
COLORADO, PUNTA SEE					COLUMBIA	LCTY	22 46 N 82 20 W 72320 01
LA COLORADA, PUNTA	PT	22 54 N	83 11 W	72310 00	COLUMBIA, CERRO DE	MIL	21 50 N 82 44 W 72320 01
COLORADO, RIO	STW	20 35 N	75 20 W	72360 01	COLUMBO, PUNTA SEE COLUMBO, PUNTA	PT	21 55 N 82 47 W 72320 00
COLORADO, RIO SEE CABEZUELAS, RIO	STW	20 40 N	76 33 W	72360 00			
COLORADO, RIO	STW	20 41 N	75 03 W	72360 01			
COLORADO, RIO SEE COLORADO, ARROYO	STW	21 13 N	76 29 W	72360 00	COLUMNA SEE LA COLUMNA	LCTY	21 07 N 77 15 W 72350 00
COLORADO, RIO	STWZ	20 02 N	77 26 W	72360 01	COLUMNA, ARROYO LA SEE		
COLORADO, RIO	STWZ	20 34 N	75 53 W	72360 01	LA COLUMNA, ARROYO	STWZ	21 09 N 77 17 W 72350 00
COLORADOS	PPL	19 55 N	77 41 W	72360 02	COLUMPIO, PUNTA DEL SEE		
COLORADOS, ARCHIPIELAGO DE LOS	ISLS	22 34 N	84 20 W	72310 01	COLUMBO, PUNTA	PT	21 55 N 82 47 W 72320 00
					COLUMBO, PUNTA DEL SEE		
COLORADOS, ARCEPES SEE					COLUMBO, PUNTA	PT	21 55 N 82 47 W 72320 00
COLORADOS, ARCHIPIELAGO DE LOS	ISLS	22 36 N	84 20 W	72310 00	COLUMNA	LCTY	21 11 N 77 05 W 72360 01
COLORADOS, BAJO LOS SEE							
LOS COLORADOS, BAJO	PT	23 13 N	81 09 W	72330 00	COLUMNA	LCTY	22 00 N 79 37 W 72360 01
COLORADOS, BAJOS DE LOS SEE					COMADRE, LOMA DE	MIL	22 51 N 83 09 W 72310 01
COLORADOS, ARCHIPIELAGO DE LOS	ISLS	22 34 N	84 20 W	72310 00	COMANDANTE, LOMA SEE		
COLORADOS, LAGUNA	PHO	20 48 N	77 41 W	72350 01	COMANDANTS HILL	MIL	19 58 N 75 08 W 72361 00
COLORADOS, PUNTA SEE					COMANDANTE MANUEL FAJARDO, CENTRAL	CTF	22 50 N 82 27 W 72320 04
COLORADAS, PUNTA DE LAS	PT	19 56 N	77 42 W	72360 00	COMAS	LCTY	22 44 N 80 19 W 72360 01
COLORADOS, PUNTA	PT	22 02 N	80 26 W	72360 01	COMATILLO	LCTY	20 39 N 76 57 W 72360 02
COLORADOS, RIO LOS	STW	22 34 N	82 53 W	72310 01	COMBATE	LCTY	22 21 N 79 44 W 72360 01
COLORADOS DE FLEURA SEE					COMBATE	LCTY	22 31 N 81 07 W 72330 01
COLORADOS DE FUERA	SMIL	19 57 N	77 45 W	72360 00	COMBATE	LCTY	22 46 N 80 17 W 72360 01
COLORADOS DE FUERA	SMIL	19 57 N	77 45 W	72360 05	COME CARA	LCTY	20 12 N 76 15 W 72360 01
COLORADOS DE TIERRA	SMIL	19 56 N	77 43 W	72360 01			
COLORADOS REEFS SEE					COME CARA, ARROYO	STW	20 13 N 76 14 W 72360 01
COLORADOS, ARCHIPIELAGO DE LOS	ISLS	22 36 N	84 20 W	72310 00	COME CARA, RIO SEE		
					COME CARA, ARROYO	STW	20 13 N 76 14 W 72360 00
					COMEGATOS, PUNTA	PT	22 32 N 87 54 W 72310 01

COHEJEN	LCTV	21 52 N	79 43 W	72360 01	CONCEPCION	SEE LA CONCEPCION	LCTV	20 27 N	76 32 W	72360 00
COHEJEN ALTO	MEL	20 24 N	76 03 W	72360 02	CONCEPCION	SEE LA CONCEPCION	LCTV	20 54 N	77 46 W	72350 00
COHEJEN ALTO DEL	WT	20 26 N	75 37 W	72360 01	CONCEPCION	SEE LA CONCEPCION	LCTV	21 35 N	77 23 W	72350 00
COHEJEN ESTERO DEL SEE					CONCEPCION		PPLL	20 12 N	75 59 W	72360 01
ANDRISILLO RIO	STP	22 05 N	84 16 W	72310 00	CONCEPCION		PPLL	20 26 N	75 27 W	72360 01
COHEJEN LOMA	WT	22 03 N	76 24 W	72360 01						
					CONCEPCION		PPLL	22 29 N	79 42 W	72360 01
COMESANA	LCTV	22 04 N	78 49 W	72350 01	CONCEPCION		PPLL	22 41 N	81 34 W	72350 01
COMETA	PPLL	21 53 N	79 14 W	72360 01	CONCEPCION		PPLL	22 31 N	82 31 W	72350 01
COMETA	LCTV	21 34 N	78 18 W	72350 01	CONCEPCION		PPLL	22 53 N	81 33 W	72350 01
CONCIERRA ARROYO	STMI	20 06 N	75 27 W	72360 01	CONCEPCION		PPLL	22 54 N	80 59 W	72350 01
CONCIERRA ARROYO	STMI	20 09 N	76 10 W	72360 01						
					CONCEPCION		LCTV	20 02 N	77 11 W	72360 01
CONCIERRO ARROYO SEE					CONCEPCION		LCTV	20 04 N	77 21 W	72360 01
CONCIERRA ARROYO	STMI	20 08 N	76 10 W	72360 00	CONCEPCION		LCTV	20 09 N	75 34 W	72360 01
COMICO FONDEADERO DE SEE					CONCEPCION		LCTV	20 42 N	76 56 W	72360 01
COMICO FONDEADERO DE	ANCH	21 58 N	78 00 W	72350 00	CONCEPCION		LCTV	20 58 N	77 21 W	72350 01
COMINO SEE EL COMINO	PPLL	23 07 N	81 57 W	72320 00						
COMMANDANT'S HILL	MEL	19 59 N	75 08 W	72361 05						
COMANA	LCTV	20 06 N	75 38 W	72360 01	CONCEPCION		LCTV	21 22 N	77 33 W	72350 01
					CONCEPCION		LCTV	21 25 N	77 30 W	72350 01
					CONCEPCION		LCTV	21 47 N	78 41 W	72350 01
					CONCEPCION		LCTV	21 50 N	78 42 W	72350 01
COMPANIA LOMA DE	ROSE	20 04 N	75 38 W	72360 01	CONCEPCION		LCTV	22 01 N	78 58 W	72350 01
COMPANIA	LCTV	21 07 N	76 44 W	72360 02	CONCEPCION					
COMPANIA	LCTV	21 05 N	76 43 W	72360 00						
COMPANIA	LCTV	21 10 N	76 42 W	72360 02						
COMPANIA AGRICOLA	LCTV	21 59 N	78 16 W	72350 01	CONCEPCION		LCTV	22 07 N	80 25 W	72360 01
					CONCEPCION		LCTV	22 15 N	80 32 W	72360 01
					CONCEPCION		LCTV	22 17 N	80 53 W	72350 01
					CONCEPCION		LCTV	22 34 N	81 13 W	72350 01
					CONCEPCION		LCTV	22 34 N	81 07 W	72350 01
COMPANIA AGRICOLA	LCTV	22 17 N	83 37 W	72310 01						
COMPANIA AGRICOLA GUANACABIBES SEE										
COMPANIA AGRICOLA GUANACABIBES	EST	21 57 N	84 14 W	72310 00						
COMPANIA AGRICOLA GUANACABIBES	EST	21 57 N	84 14 W	72310 01						
COMPANIA AGRICOLA MIRAFLORES	LCTV	22 01 N	78 17 W	72350 01	CONCEPCION		LCTV	22 38 N	80 00 W	72360 01
CONFERENCIA	PPLL	22 24 N	83 33 W	72310 72	CONCEPCION		LCTV	22 40 N	81 24 W	72350 01
					CONCEPCION		LCTV	22 43 N	81 30 W	72350 01
					CONCEPCION		LCTV	22 44 N	82 36 W	72350 01
					CONCEPCION		LCTV	22 45 N	79 58 W	72360 01
COMPLEMENTO DE JIMIRU	LCTV	21 07 N	77 51 W	72350 01						
COMPOSTIZO	LCTV	23 00 N	81 47 W	72320 01						
COMPUERTA LAGUNA LA SEE										
LA COMPUERTA LAGUNA	LEI	22 59 N	80 59 W	72350 00	CONCEPCION		LCTV	22 46 N	81 21 W	72350 71
COMUNIDAD SEE OJO DE AGUA	EST	21 40 N	77 37 W	72350 00	CONCEPCION		LCTV	22 47 N	80 49 W	72350 01
COMUNIDAD DEL DATIL	EST	20 05 N	76 36 W	72360 01	CONCEPCION		LCTV	22 49 N	82 04 W	72350 01
					CONCEPCION		LCTV	22 50 N	82 16 W	72350 01
					CONCEPCION		LCTV	22 50 N	82 25 W	72350 01
COMUNIDAD INOIA	EST	20 05 N	75 45 W	72360 01						
CONAL LOMA EL SEE EL CONAL OMA	MEL	22 35 N	83 35 W	72310 00						
CONCEPCION SEE CONCEPCION INFANTE	PPLL	20 43 N	76 21 W	72360 00	CONCEPCION		LCTV	22 52 N	81 34 W	72350 01

CONCEPCION	LCTY	22 36 N	81 00 W	72310 01	CONCHITA	LCTY	22 36 N	81 20 W	72310 01
CONCEPCION	LCTY	22 36 N	82 24 W	72320 01	CONCHITA	LCTY	22 42 N	81 38 W	72310 01
CONCEPCION	LCTY	22 55 N	80 33 W	72360 01	CONCHITA	LCTY	22 43 N	80 16 W	72360 01
CONCEPCION	LCTY	22 59 N	82 28 W	72320 01	CONCHITA	LCTY	22 44 N	81 33 W	72310 01
CONCEPCION	LCTY	22 57 N	81 48 W	72320 01	CONCHITA SEE LA CONCHITA	LCTY	22 45 N	80 53 W	72310 00
CONCEPCION	LCTY	22 58 N	82 44 W	72310 01	CONCHITA	LCTY	22 46 N	81 47 W	72320 01
CONCEPCION	LCTY	21 00 N	81 57 W	72320 01	CONCHITA	LCTY	22 47 N	81 14 W	72310 01
CONCEPCION	LCTY	23 01 N	81 09 W	72310 01	CONCHITA SEE LA CONCHITA	LCTY	22 56 N	82 34 W	72320 00
CONCEPCION SEE LA CONCEPCION	LCTY	23 04 N	81 52 W	72320 00	CONCHITA SEE SABANILLA	LCTY	22 56 N	81 00 W	72330 00
CONCEPCION	LCTY	23 04 N	82 03 W	72320 01	CONCHITA	LCTY	22 56 N	82 29 W	72320 01
CONCEPCION	LCTY	23 04 N	81 45 W	72320 01	CONCHITA	LCTY	22 58 N	82 24 W	72320 01
CONCEPCION	LCTY	23 09 N	81 53 W	72320 01	CONCHITA	LCTY	22 58 N	82 55 W	72310 01
CONCEPCION	MM	19 57 N	75 37 W	72360 01	CONCHITA	LCTY	23 04 N	81 19 W	72310 01
CONCEPCION	ESTP	21 17 N	78 34 W	72350 01	CONCLUSION SEE CONCLUSION	LCTY	22 41 N	80 49 W	72310 00
CONCEPCION ARROYO	STM	21 59 N	77 22 W	72310 01	CONCLUSION	LCTY	22 41 N	80 49 W	72310 01
CONCEPCION RIO SEE LA CONCEPCION RIO	STM	21 25 N	77 29 W	72310 00	CONCLUSION ARROYO	STM	22 41 N	80 47 W	72310 01
CONCEPCIONCITA	LCTY	20 26 N	75 26 W	72360 00	CONCORDIA	PRLL	22 02 N	80 48 W	72310 01
CONCEPCION DEL CUZCO	LCTY	20 19 N	75 18 W	72360 01	CONCORDIA	LCTY	23 02 N	80 49 W	72310 01
CONCEPCION DE MONTALVO	LCTY	22 15 N	85 34 W	72340 01	CONCORDIA	PR	21 05 N	78 06 W	72360 01
CONCEPCIONCITA SEE CONCEPCIONCITA	LCTY	20 26 N	75 26 W	72360 00	CONCORDIA	PRLL	22 46 N	82 36 W	72320 01
CONCEPCION INFANTE	PRLL	20 43 N	76 21 W	72360 01	CONCORDIA	PRLL	22 46 N	81 49 W	72320 01
CONCEPCION VAMPI	LCTY	22 50 N	81 19 W	72320 02	CONCORDIA	PRLL	22 54 N	81 50 W	72320 01
CONCEPCION VINCE SEE CONCEPCION VINCE	LCTY	22 50 N	81 19 W	72320 00	CONCORDIA	LCTY	20 02 N	75 34 W	72360 01
CONCHA	LCTY	19 44 N	77 07 W	72360 01	CONCORDIA	LCTY	20 04 N	76 01 W	72360 01
CONCHA	LCTY	22 45 N	81 52 W	72320 01	CONCORDIA	LCTY	20 07 N	75 57 W	72360 01
CONCHA ESTACION	ESTN	22 57 N	80 01 W	72360 01	CONCORDIA SEE LA CONCORDIA	LCTY	22 16 N	79 44 W	72340 00
CONCHA PERA	BCW	19 54 N	75 15 W	72360 01	CONCORDIA	LCTY	22 28 N	79 34 W	72360 01
CONCHITA	PRLL	22 44 N	80 52 W	72310 01	CONCORDIA	LCTY	22 46 N	82 36 W	72320 01
CONCHITA	PR	22 47 N	81 16 W	72310 01	CONCORDIA DE N. F. ROJAS SEE CONCORDIA	LCTY	22 28 N	79 34 W	72340 00
CONCHITA	PRLL	22 57 N	80 31 W	72360 01	CONCORDIA	LCTY	22 28 N	79 34 W	72340 00
CONCHITA	PRLL	23 00 N	82 39 W	72320 01	CONCORDIA	PRLL	23 07 N	81 50 W	72320 01
CONCHITA SEE CONCHITA	PRLL	23 00 N	82 39 W	72320 01	CONCORDIA LASUNAS DE	LGN	23 04 N	80 50 W	72310 01
CONCHITA RICO LIBRE, CENTRAL	CT	22 44 N	81 32 W	72310 00	CONCORDIA	PR	21 12 N	79 51 W	72360 01
CONCHITA	LCTY	20 17 N	76 06 W	72360 00	CONCORDIA	LCTY	22 10 N	80 03 W	72360 01
CONCHITA	LCTY	22 20 N	80 08 W	72360 01	CONCORDIA	LCTY	22 52 N	82 43 W	72310 01
CONCHITA	LCTY	22 30 N	81 17 W	72310 01	CONCORDIA	LCTY	22 44 N	81 44 W	72310 01
					CONCORDIA	LCTY	22 51 N	82 22 W	72320 01

CONDE SEE EL CONDE	LCTY	23 05 N	81 57 W	72320 00	CONSOJAS	PPLL	21 45 N	71 47 W	72340 01
CONDE PLAYA SEE CONDE BEACH	BCH	19 56 N	75 11 W	72361 00	CONSOJAS	PPL	22 21 N	80 11 W	72340 01
CONDE ZARZA DEL	DTCH	22 41 N	82 31 W	72320 01	CONSOJAS	PPL	22 44 N	82 01 W	72320 01
CONDE BEACH	BCH	19 56 N	75 11 W	72361 00	CONSOJAS SEE CONSOJA	LCTY	22 29 N	81 04 W	72340 00
CONDE DE JARDIN PUNTA	PT	19 56 N	76 57 W	72360 01	CONSOJAS	LCTY	22 35 N	79 52 W	72340 01
CONDESA	LCTY	22 45 N	81 15 W	72350 01	CONSOJAS	LCTY	23 00 N	81 07 W	72330 01
CONDESA	LCTY	22 50 N	81 58 W	72320 01	CONSOJAS, REALENSO SEE				
CONDESA SEE LUISA	LCTY	22 13 N	81 29 W	72350 00	SAN LUIS DEL ROSARIO, REALENSO	AREA	22 41 N	80 11 W	72340 00
CONDESA	LCTY	22 54 N	81 28 W	72330 01	CONSOJAS, RIO	STMI	22 20 N	80 29 W	72340 01
CONDESA	LCTY	23 00 N	82 00 W	72320 02	CONGRESO	LCTY	22 47 N	81 18 W	72340 01
CONDESA, RIO	STMI	23 11 N	82 13 W	72327 01	CONGRESO	OSTP	21 32 N	77 36 W	72350 01
CONDESSA	MR	20 11 N	76 29 W	72360 01	CONGUETO SEE CONGUITO	LCTY	20 14 N	75 41 W	72360 00
CONDESSA SEE CONDESA	LCTY	23 00 N	82 00 W	72320 00	CONGO	PPLL	20 15 N	84 17 W	72310 01
CONDIS	LCTY	20 02 N	77 14 W	72363 01	CONGOSEE SEE CANTEAS	LCTY	22 29 N	84 09 W	72310 00
CONDUITO SEE LA CARIDAD	LCTY	21 43 N	78 10 W	72350 00	CONGUETA	LCTY	21 22 N	78 13 W	72310 01
CONDUITOS	LCTY	22 49 N	76 51 W	72360 01	CONGUETA	LCTY	22 54 N	81 05 W	72310 01
CONFEDERACION	PPLL	22 05 N	84 00 W	72310 01	CONGUECIA	PPLL	20 15 N	75 42 W	72340 01
CONFESSE	LCTY	21 53 N	82 31 W	72370 01	CONGUELO SEE CONGUEPRA	LCTY	21 09 N	78 02 W	72310 00
CONFIANZA	LCTY	22 48 N	81 34 W	72350 01	CONGUER	LCTY	22 38 N	76 40 W	72340 01
CONFIANZA	RSTP	20 12 N	75 27 W	72360 01	CONGUER	LCTY	22 49 N	81 04 W	72310 01
CONFITES, CAJO	ISL	22 11 N	77 40 W	72350 03	CONSOLACION	PPLL	20 15 N	76 25 W	72340 01
CONFLICTO	RSTP	22 51 N	82 21 W	72320 01	CONSOLACION SEE				
CONFLICTO SEE CONFLICTO	RSTP	22 51 N	82 21 W	72320 00	CONSOLACION DEL SUR	PPL	22 30 N	83 31 W	72310 00
CONFLUENTE	PPLL	20 09 N	75 11 W	72360 01	CONSOLACION DEL NORTE	PPL	22 45 N	83 33 W	72310 01
CONFORMIDAD	PPLL	22 44 N	82 18 W	72320 01	CONSOLACION DEL NORTE, MUNICIPIO DE	ADMO	22 45 N	83 33 W	72310 01
CONFORMIDAD	PPLL	22 53 N	82 34 W	72320 01	CONSOLACION DEL SUR	PPL	22 30 N	81 31 W	72310 01
CONFORMIDAD	PPLL	22 54 N	82 27 W	72320 01	CONSOLACION DEL SUR, MUNICIPIO DE	ADMO	22 45 N	83 31 W	72310 01
CONFORMIDAD	LCTY	22 49 N	81 39 W	72330 01	CONSTANCIA	PPL	22 14 N	80 35 W	72340 01
CONFORMIDAD	LCTY	22 49 N	81 51 W	72320 01	CONSTANCIA	PPLL	22 45 N	82 11 W	72320 01
CONFORMIDAD	LCTY	22 59 N	82 37 W	72320 01	CONSTANCIA SEE				
CONFORMIDAD	RSTP	22 48 N	81 51 W	72320 01	QUILLERMO MONCADA, CENTRAL	CTL	22 14 N	80 35 W	72340 00
CONGO	PPL	20 14 N	77 10 W	72360 01	CONSTANCIA SEE				
CONGO	PPLL	20 17 N	77 08 W	72360 01	ABEL SANTAMARIA, CENTRAL	CTL	22 34 N	79 51 W	72340 00
CONGO	LCTY	22 47 N	82 24 W	72320 01	CONSTANCIA	LCTY	19 59 N	75 35 W	72360 01
CONGO, ABRVIO	STMI	19 59 N	75 55 W	72360 01	CONSTANCIA	LCTY	20 15 N	75 42 W	72340 01
CONSOJA	LCTY	22 28 N	81 08 W	72330 01	CONSTANCIA	LCTY	21 33 N	78 14 W	72350 01
					CONSTANCIA	LCTY	21 43 N	77 32 W	72350 01
					CONSTANCIA	LCTY	22 14 N	79 04 W	72340 01

CONSTANCIA	LCTY	22 19 N	79 01 W	72360 01	CONSUELO	PPL	20 15 N	75 26 W	72360 01
CONSTANCIA	LCTY	22 24 N	80 29 W	72360 01	CONSUELO	PPL	20 00 N	82 24 W	72320 01
CONSTANCIA	LCTY	22 25 N	79 29 W	72340 01	CONSUELO	LCTY	20 06 N	75 30 W	72360 01
CONSTANCIA	LCTY	22 28 N	79 50 W	72360 01	CONSUELO	LCTY	20 52 N	74 12 W	72360 02
CONSTANCIA	LCTY	22 48 N	82 28 W	72320 01	CONSUELO	LCTY	20 58 N	74 14 W	72360 01
CONSTANCIA	LCTY	22 49 N	82 32 W	72320 01	CONSUELO	LCTY	21 43 N	78 56 W	72340 01
CONSTANCIA	LCTY	22 49 N	82 31 W	72320 01	CONSUELO	LCTY	22 24 N	80 04 W	72360 01
CONSTANCIA	LCTY	22 50 N	82 01 W	72320 01	CONSUELO	LCTY	22 30 N	79 52 W	72360 01
CONSTANCIA	LCTY	22 52 N	82 27 W	72320 01	CONSUELO	LCTY	22 46 N	82 04 W	72320 01
CONSTANCIA	LCTY	22 54 N	82 03 W	72320 01	CONSUELO	LCTY	22 50 N	82 22 W	72320 01
CONSTANCIA	LCTY	22 55 N	82 36 W	72320 01	CONSUELO	LCTY	22 55 N	82 21 W	72320 01
CONSTANCIA	LCTY	22 57 N	81 18 W	72320 01	CONSUELO	LCTY	22 57 N	81 26 W	72320 01
CONSTANCIA	LCTY	22 57 N	81 26 W	72320 01	CONSUELO	LCTY	23 00 N	82 31 W	72320 01
CONSTANCIA	LCTY	23 02 N	81 57 W	72320 01	CONSUELO	HR	20 09 N	75 42 W	72360 01
CONSTANCIA A SEE					CONSUELO	RSIP	21 18 N	77 04 W	72360 01
GUILLERMO MONCADA CENTRAL	CTL	22 34 N	82 35 W	72360 00					
CONSTANCIA A SEE					CONSUL ESPAÑOL	LCTY	20 57 N	78 04 W	72350 01
ABEL SANTAMARIA CENTRAL	CTL	22 36 N	79 51 W	72360 00	CONTADORES, CUCELLAS DE SEE				
CONSTANCIA P SEE					CANTADORES, LOMA DE	ROGE	22 13 N	81 51 W	72310 00
GUILLERMO MONCADA CENTRAL	CTL	22 34 N	82 35 W	72360 00	CONTADORES, LOMA DE SEP				
CONSTANCIA B SEE					CONTADORES, LOMA DE	ROGE	22 13 N	81 51 W	72310 00
ABEL SANTAMARIA CENTRAL	CTL	22 36 N	79 51 W	72360 00	CONTEO	PPL	22 53 N	81 15 W	72350 01
CONSTANCIA E SEE					CONTEI	LCTY	21 38 N	77 50 W	72350 01
GUILLERMO MONCADA CENTRAL	CTL	22 34 N	80 55 W	72360 00					
CONSTANCIA C SEE					CONTRABANDO, CAYO	ISL	22 36 N	78 46 W	72350 01
ABEL SANTAMARIA CENTRAL	CTL	22 36 N	79 51 W	72360 00	CONTRAMAESTRE	PPL	20 38 N	76 15 W	72360 01
CONSTANCIA NUMERO 7 SEE	CONSTANCIA	LCTY	22 25 N	80 28 W	72360 00	CONTRAMAESTRE SEE			
CONSTANTE, LOMA	MEL	23 00 N	82 57 W	72350 03	CRUCERO CONTRAMAESTRE	PPL	21 10 N	77 54 W	72350 00
CONSUEGRA	LCTY	21 05 N	77 16 W	72350 01	CONTRAMAESTRE	EST	20 19 N	76 13 W	72360 01
CONSUEGRA	LCTY	21 07 N	77 26 W	72350 01	CONTRAMAESTRE	LCTY	21 09 N	77 55 W	72350 01
CONSUEGRA	LCTY	21 08 N	76 02 W	72350 01					
CONSUEGRA	LCTY	21 09 N	77 25 W	72350 01	CONTRAMAESTRE, ARROYO	STMI	21 09 N	77 55 W	72350 01
CONSUEGRA	LCTY	21 17 N	77 28 W	72350 01	CONTRAMAESTRE, CABEZAS DEL	STMI	20 04 N	76 19 W	72360 01
CONSUEGRA	LCTY	21 58 N	79 12 W	72360 01	CONTRAMAESTRE, FUNDO DE	EST	21 11 N	77 51 W	72350 01
CONSUEGRA	LCTY	22 15 N	79 43 W	72360 01	CONTRAMAESTRE, RIO	STMI	20 31 N	76 11 W	72360 01
CONSUEGRA, ARROYO	STMI	20 23 N	75 24 W	72360 01	CONTRAMAESTRE, RIO	STMI	21 03 N	77 57 W	72350 01
CONSUELA	LCTY	22 55 N	82 42 W	72310 01	CONTRAMAESTRILLO	LCTY	21 09 N	77 54 W	72350 01
CONSUELO SEE MONCADA	PPL	20 06 N	75 21 W	72360 00	CONTRAMAESTRILLO	LCTY	21 09 N	77 55 W	72350 01
					CONTRERAS	PPL	22 57 N	81 19 W	72310 01
					CONTREROS	LCTY	22 55 N	82 29 W	72320 01
					CONVICO SEE CAJUNO	PPL	20 17 N	76 45 W	72360 00

CONCHO	PPLL	22 22 N	83 27 W	72350 02	COPEY RIO	SIWI	22 51 N	81 19 W	72350 01
CONCHO	LCYI	20 45 N	77 29 W	72350 21	COPEYER	LCYI	22 56 N	82 15 W	72350 01
CONCHO ARROYO	SIWI	22 14 N	83 54 W	72350 01	COPITA SEE COPITO	LCYI	22 51 N	82 30 W	72350 00
CONCHO CAÑO	ISL	22 33 N	79 29 W	72340 01	COPITO	LCYI	22 51 N	82 30 W	72350 01
CONCHO FONDECADERA DE	ANCM	21 58 N	78 00 W	72350 02	COPO DE CHATO	PPLL	21 02 N	76 55 W	72340 01
CONCHO PUNTA SEE BLANCA PUNTA	PT	22 32 N	79 28 W	72340 00	COPOTE SEE CAPOTE	LCYI	22 36 N	81 04 W	72350 00
CONCHO BATISTA	PPLL	21 55 N	78 03 W	72350 01	COQUITOS PLAYA LOS	BCM	20 00 N	75 51 W	72360 02
CONCHO BATISTA	LCYI	21 54 N	78 03 W	72350 01	CORAL PUNTA SEE CORAL PUNTA	PT	20 42 N	75 30 W	72360 00
CONCHO DE JAGUEY	LCYI	22 36 N	83 18 W	72350 01	CORADONGA SEE COVADONGA	WN	20 12 N	76 30 W	72360 00
CONCHO DE LAS VANIDADES	LCYI	22 16 N	83 26 W	72350 01	CORAJAL PUNTA DEL SEE				
					CORAJAL PUNTA	PT	23 05 N	81 05 W	72350 00
CONCHO DEL MONTE	PPLL	22 37 N	81 00 W	72350 01					
CONCHO DEL MONTE	LCYI	22 37 N	81 00 W	72350 01	CORAL	PPLL	22 57 N	81 57 W	72350 01
CONCHO DEL PINAR SEE EL PINAR	PPLL	22 33 N	83 02 W	72350 00	CORAL	LCYI	21 08 N	77 48 W	72350 00
CONCHO GRANDE	LCYI	22 23 N	81 03 W	72350 01	CORAL PUNTA	PT	20 42 N	75 30 W	72360 00
CONCHO LAS CAÑAS	LCYI	22 40 N	80 34 W	72340 01	CORALILLO SEE CORRALILLO	PPLL	21 48 N	79 21 W	72340 00
					CORALILLO SEE CORRALILLO	PPL	22 58 N	80 35 W	72340 00
CONVENIENCIA ALTO DE LA	MLL	19 54 N	77 28 W	72360 01	CORAZON DE JESUS SEE				
CONVENIENCIA ARROYO	SIWI	19 57 N	77 30 W	72360 01	MARIANA GRAJALES LATRAL	CTL	22 43 N	80 03 W	72340 00
CONVENIO VERGARA	LCYI	22 10 N	82 03 W	72360 01	CORAZON DE JESUS	PPL	22 44 N	80 03 W	72340 01
CONVENTO	PPL	22 17 N	80 52 W	72360 01	CORAZON DE JESUS INGENIO SEE				
CONVENTO	PPLL	22 19 N	79 24 W	72340 01	MARIANA GRAJALES CENTRAL	CTL	22 43 N	80 03 W	72340 00
					CORAZON DE LA JESUS CENTRAL SEE				
CONVENTO ALTO DEL	MLL	20 16 N	76 30 W	72360 01	MARIANA GRAJALES CENTRAL	CTL	22 43 N	80 03 W	72340 00
CONVENTO PUNTA DE	PT	22 16 N	83 17 W	72350 01	CORCEA ESTERO	INLT	22 13 N	84 74 W	72350 01
CONVENTO SIERRA DEL	PT	20 06 N	74 46 W	72360 01					
CONVENTO	PPL	22 28 N	80 74 W	72340 01					
CONVENTO	LCYI	22 33 N	80 02 W	72360 01					
COOPERATIVA LOS RIOS INRA SEE									
LOS RIOS	LCYI	20 50 N	76 16 W	72360 00					
COOPERATIVA IGNACIO AGRAMONTE SEE									
SIN RAFAEL	LCYI	20 31 N	76 20 W	72360 00					
CORAL ENSENADA	BAV	23 42 N	75 29 W	72360 03					
CORAL PUNTA	PT	20 42 N	75 29 W	72360 03					
CORAL RIO	SIWI	21 03 N	75 52 W	72360 01					
CORALES SEE CUPALES	LCYI	22 23 N	84 19 W	72350 00					
CORAN	LCYI	22 55 N	80 28 W	72340 01					
COPEY SEE CUPEY	PPL	20 46 N	76 34 W	72360 00					
COPEY	PPLL	22 57 N	82 33 W	72350 01					
COPEY ARROYO	SIWI	22 48 N	81 52 W	72350 01					
COPEY RIO	SIWI	22 34 N	84 04 W	72350 01					

CORONAL	EST	22 04 N	78 57 W	72340 01			
CORONA	LCTY	22 51 N	90 12 W	72340 01	COROJAL BANJA	RAY	25 50 N 75 45 W 72340 01
COROJAL	PMLL	22 57 N	90 37 W	72340 01	COROJAL BANJA SEE		
COROJAL	LCTY	22 44 N	81 52 W	72370 01	COROJAL ENSENADA	COVE	22 58 N 83 11 W 72310 00
COROJAL SEE COROJAL	LCTY	22 50 N	82 43 W	72310 00	COROJAL CAYO	ISL	22 57 N 83 11 W 72310 01
					COROJAL EMBARCADERO DEL	LOMS	22 00 N 80 23 W 72340 01
					COROJAL ENSENADA SEE		
					COROJAL BANJA	RAY	20 50 N 75 45 W 72340 00
COROJAL	LCTY	22 57 N	80 34 W	72340 01			
COROJAL	LCTY	22 26 N	83 34 W	72310 01			
COROJAL	LCTY	22 45 N	82 24 W	72320 01	COROJAL ENSENADA	COVE	22 58 N 83 11 W 72310 01
COROJAL	LCTY	23 02 N	80 41 W	72340 01	COROJAL PUNTA	PT	22 58 N 83 11 W 72310 01
COROA	PMLL	20 50 N	75 24 W	72340 01	COROJAL PUNTA	PT	21 05 N 81 05 W 72330 01
					COROJITO	PMLL	20 13 N 77 12 W 72360 01
CORONA SEE CAHUEJE	LCTY	20 29 N	76 44 W	72360 00	COROJITO	LCTY	20 13 N 76 45 W 72360 01
CORONA	LCTY	22 02 N	79 45 W	72340 01			
CORONA	LCTY	22 32 N	79 57 W	72340 01			
CORONA	LCTY	22 43 N	81 32 W	72340 01	COROJITO	LCTY	20 19 N 76 57 W 72340 02
CORONA SEE EL CORONA	LCTY	22 55 N	82 29 W	72320 00	COROJITO SEE COMAYILLO	LCTY	20 19 N 76 57 W 72360 00
					COROJITO SEE EL COROJITO	LCTY	20 53 N 77 27 W 72350 00
					COROJITO	LCTY	20 58 N 77 35 W 72350 01
CORINASO PUNTA SEE CORINASO POINT PT		19 55 N	75 01 W	72361 00	COROJITO	LCTY	22 20 N 79 50 W 72340 01
CORINASO COVE	COVE	19 54 N	75 09 W	72361 01			
CORINASO POINT	PT	19 55 N	75 09 W	72361 01			
CORINTIA PLATA	BCM	20 44 N	75 25 W	72340 01	COROJITO	LCTY	22 43 N 81 74 W 72330 01
CORINTO	LCTY	20 58 N	77 21 W	72360 01	COROJITOS	LCTY	22 10 N 79 36 W 72340 01
					COROJO SEE EL COROJO	PMLL	20 50 N 77 16 W 72340 00
					COROJO SEE CIEGO COROJO	PMLL	21 42 N 78 28 W 72340 00
CORINTO	MS	20 22 N	75 34 W	72340 01	COROJO	PMLL	22 14 N 79 34 W 72340 01
CORINTO RIO SEE HORNIGUERO RIO	STM	20 41 N	77 05 W	72340 00			
CORINTO RIO	STM	20 41 N	77 05 W	72340 00	COROJO SEE COROJO DE SAN CRISTOBAL	PMLL	22 15 N 79 35 W 72340 00
CORINTO RIO	STM	20 55 N	76 53 W	72340 01	COROJO SEE EL COROJO	PMLL	22 16 N 83 47 W 72310 00
CORNETA CALETA	COVE	23 02 N	82 34 W	72320 00	COROJO	PMLL	22 27 N 80 57 W 72330 01
					COROJO	LCTY	22 07 N 77 14 W 72340 01
					COROJO	LCTY	21 43 N 79 34 W 72340 01
CORNETO RIO SEE HORNIGUERO RIO	STM	20 41 N	77 05 W	72340 00			
CORNETO RIO SEE CORINIC RIO	STM	20 55 N	76 58 W	72340 00			
COROJA SEE COROJO	PMLL	22 27 N	80 57 W	72330 00			
COROJA ARROYO	STM	20 08 N	76 48 W	72360 01	COROJO	LCTY	21 45 N 78 28 W 72340 01
COROJAL	PMLL	22 27 N	80 57 W	72330 01	COROJO	LCTY	22 13 N 79 25 W 72340 01
					COROJO	LCTY	22 21 N 80 24 W 72340 01
COROJAL	EST	23 03 N	81 04 W	72330 01	COROJO	LCTY	22 48 N 82 49 W 72310 01
COROJAL	LCTY	20 34 N	75 47 W	72360 01	COROJO	LCTY	22 54 N 82 03 W 72320 01
COROJAL SEE EL CUPEY	LCTY	20 57 N	76 05 W	72340 00			
COROJAL	LCTY	20 57 N	76 07 W	72340 00	COROJO SEE BLANCO COROJO	RSTP	20 32 N 76 01 W 72360 00
COROJAL	LCTY	21 53 N	79 53 W	72340 01	COROJO CAYO	ISL	22 26 N 81 24 W 72340 01
					COROJO LASUNA DEL	WRSH	21 30 N 78 25 W 72350 01
					COROJO LA LOMA DEL	HEL	21 02 N 77 21 W 72360 01
COROJAL SEE EL COROJAL	LCTY	22 44 N	83 13 W	72310 00	COROJO PASO	FORD	20 05 N 76 57 W 72340 01
					COROJO SABANAS DE	SVNS	22 14 N 79 33 W 72340 01

CORRAL DE SAN CRISTOBAL	PPCL	22 15 N	79 35 W	72360 01	CORRALES	PPCL	22 55 N	82 32 W	72320 01
CORRALA	LCTY	22 34 N	93 27 W	72310 01	CORRALES	PPCL	21 05 N	82 12 W	72310 01
CORRALINAS	LCTY	23 01 N	91 34 W	72330 01	CORRALES	LCTY	21 51 N	77 28 W	72140 01
CORRALNA	PPCL	22 23 N	78 44 W	72340 01	CORRALES	LCTY	21 55 N	76 55 W	72310 01
CORRAL	PPCL	23 39 N	82 09 W	72320 01	CORRALES	LCTY	22 45 N	79 55 W	72340 01
CORRAL	LCTY	20 27 N	77 04 W	72340 01	CORRALES	LCTY	22 51 N	81 52 W	72310 01
CORRAL ARROYO	STML	19 55 N	77 14 W	72340 01	CORRALES	LCTY	22 51 N	82 24 W	72320 01
CORRAL	PPCL	22 53 N	91 23 W	72310 01	CORRALES	LCTY	22 59 N	83 17 W	72320 01
CORRAL	PPCL	22 45 N	81 13 W	72330 01	CORRALES ARROYO	STML	21 50 N	78 58 W	72340 01
CORRAL	LCTY	22 58 N	82 37 W	72320 01	CORRALES ARROYO	STML	22 00 N	74 55 W	72340 01
CORRAL	LCTY	22 59 N	82 36 W	72320 01	CORRALES ARROYO	STML	22 39 N	83 18 W	72310 01
CORRAL	RSTP	22 59 N	82 38 W	72320 01	CORRALES CAVO	STML	22 59 N	81 15 W	72340 01
CORRAL	RSTP	21 09 N	81 22 W	72350 01	CORRALES ANTIGUOS	LCTY	21 20 N	77 13 W	72350 01
CORRAL HERNANDEZ	LCTY	22 05 N	76 35 W	72340 01	CORRALES DE SILANTROS	LCTY	19 56 N	77 16 W	72340 01
CORRAL JUSTO SANCHEZ	PPCL	21 51 N	79 07 W	72340 00	CORRAL FALSO SEE PEDRO BETANCOURT	PPCL	22 44 N	81 17 W	72350 00
CORRAL POZO SEE LAZARO	LCTY	22 14 N	84 20 W	72310 00	CORRAL FALSO	LCTY	21 56 N	76 35 W	72340 02
CORRAL	LCTY	21 05 N	74 07 W	72340 01	CORRAL FALSO	LCTY	22 35 N	89 21 W	72320 01
CORRAL ARROYO	STML	20 37 N	76 57 W	72340 01	CORRAL FALSO	LCTY	22 43 N	83 48 W	72310 01
CORRAL	PPCL	21 49 N	76 46 W	72340 00	CORRAL FALSO	LCTY	22 47 N	83 45 W	72310 01
CORRAL	PPCL	22 26 N	79 24 W	72350 00	CORRAL FALSO ARROYO	STML	22 42 N	83 49 W	72310 01
CORRAL	PPCL	22 19 N	78 53 W	72340 00	CORRAL FALSO PUNTA	PT	22 12 N	83 33 W	72320 01
CORRAL	LCTY	21 24 N	78 19 W	72350 00	CORRAL FEO	LCTY	22 54 N	87 16 W	72340 01
CORRAL	LCTY	21 41 N	78 38 W	72350 00	CORRALILLO	PPCL	20 07 N	77 12 W	72340 01
CORRAL	LCTY	21 17 N	74 50 W	72350 00	CORRALILLO	PPCL	20 13 N	75 27 W	72340 01
CORRAL	LCTY	22 21 N	73 19 W	72340 00	CORRALILLO	PPCL	20 15 N	74 31 W	72340 01
CORRAL PUNTA	PT	22 02 N	84 19 W	72310 01	CORRALILLO SEE CORRALITO	PPCL	20 39 N	75 28 W	72340 00
CORRAL BUENICITO	PPCL	20 15 N	76 46 W	72340 01	CORRALILLO	PPCL	21 46 N	79 21 W	72340 01
CORRAL DE JESUS	LCTY	21 31 N	78 19 W	72340 01	CORRALILLO	PPCL	22 57 N	82 32 W	72320 01
CORRAL DE JUANA	LCTY	20 01 N	77 02 W	72340 01	CORRALILLO	PPCL	22 53 N	80 35 W	72340 01
CORRAL DE LA PALMA	PPCL	22 44 N	83 15 W	72310 01	CORRALILLO	LCTY	20 01 N	75 17 W	72340 01
CORRAL DEL MANGO	LCTY	21 57 N	78 35 W	72340 01	CORRALILLO	LCTY	20 16 N	74 31 W	72340 02
CORRAL DEL RIO	PPCL	19 57 N	76 45 W	72340 01	CORRALILLO	LCTY	22 07 N	87 16 W	72340 01
CORRAL DEL MANGO SEE	LCTY	21 57 N	78 35 W	72340 00	CORRALILLO SEE	LCTY	22 25 N	81 09 W	72340 00
CORRAL DEL MANGO	LCTY	20 54 N	77 43 W	72350 01	CORRALILLO DE ZARRANCA	LCTY	22 41 N	83 51 W	72310 01
CORRAL DE SAN	LCTY	20 15 N	76 46 W	72340 01	CORRALILLO	LCTY	22 42 N	83 52 W	72310 01
CORRALES	PPCL	22 50 N	80 15 W	72340 01	CORRALILLO	LCTY	22 47 N	82 49 W	72310 01

CORRALILLO	LCTV	22 54 N	83 16 W	72310 01	CORRIENTES, BAHIA SEE				
CORRALILLO	LCTV	23 01 N	81 19 W	72390 01	CORRIENTES, ENSENADA DE	RAY	21 51 N	84 36 W	72310 00
CORRALILLO, ARROYO	STM	20 11 N	75 28 W	72360 01	CORRIENTES, CARO	CAPE	21 45 N	84 31 W	72310 01
CORRALILLO, MUNICIPIO DE	ADMO	22 59 N	80 35 W	72340 01	CORRIENTES, ENSENADA DE	RAY	21 51 N	84 36 W	72310 01
CORRALILLO, RIO SEE					CORRIENTES, GOLFO DE				
CORRALILLO, ARROYO	STM	20 11 N	75 28 W	72360 00	CORRIENTES, ENSENADA DE	RAY	21 51 N	84 36 W	72310 00
					CORRIENTES, PUNTA SEE				
CORRALILLO DE ZARABANDA	LCTV	22 25 N	81 03 W	72330 03	CORRIENTES, CASO	CAPE	21 45 N	84 31 W	72310 00
CORRALILLO INES DE SOLO SEE					CORRIENTES, SURGIDERO DE	ANCH	21 47 N	84 31 W	72310 01
CORRALILLO	LCTV	22 41 N	83 51 W	72310 00	CORRIENTES, SURGIDERO DE				
CORRALILLO ZARABAN SEE					CORRIENTES, SURGIDERO DE	ANT	21 47 N	84 31 W	72310 01
CORRALILLO DE ZARABANDA	LCTV	22 25 N	81 03 W	72330 00	CORRIENTES, ESTERO DE LOS	TOVE	21 41 N	82 36 W	72320 01
CORRALITA SEE CORRALITO	PPLL	20 58 N	76 08 W	72360 00	CORTADERA SEE CONTADERAS	PPLL	20 55 N	75 50 W	72360 00
CORRALITO	PPLL	22 24 N	78 54 W	72360 01	CORTADERA, ARROYO	STM	22 11 N	74 58 W	72340 01
					CORTADERA, RIO	STM	22 53 N	75 44 W	72360 01
CORRALITO	PPLL	20 58 N	76 08 W	72360 01	CORTADERAS	PPLL	20 55 N	75 50 W	72360 01
CORRALITO SEE RESALADERO	PPL	20 59 N	76 09 W	72360 00	CORTADERAS, RIO SEE CORTADERA, RIO	RSTP	21 36 N	77 35 W	72350 00
CORRALITO	PPLL	22 14 N	81 57 W	72310 01	CORTE, ARROYO	STM	20 53 N	75 46 W	72360 00
CORRALITO	PPLL	22 55 N	83 25 W	72310 01	CORTE DE LEÑA	PPLL	21 51 N	79 41 W	72360 01
CORRALITO	PPLL	22 40 N	81 34 W	72310 01					
CORRALITO	PPLX	23 08 N	82 18 W	72320 01	CORTE DE LEÑA	LCTV	22 20 N	79 42 W	72360 01
CORRALITO	LCTV	20 36 N	76 55 W	72360 01	CORTES	PPL	22 07 N	84 07 W	72310 01
CORRALITO	LCTV	20 43 N	76 56 W	72360 02	CORTES	PPLL	22 04 N	84 01 W	72310 01
CORRALITO SEE PASO CORRALITO	LCTV	22 28 N	83 14 W	72310 00	CORTES, ALBUERA DE SEE				
CORRAL NOTEMO, TERRENOS DEL	EST	22 52 N	80 43 W	72340 02	CORTES, LAGUNA DE	LGN	22 01 N	83 59 W	72310 00
					CORTES, BAHIA SEE				
CORRAL NUEVO	PPLL	20 34 N	76 40 W	72360 01	CORTES, ENSENADA DE	RAY	22 05 N	83 52 W	72310 00
CORRAL NUEVO	PPL	23 04 N	81 40 W	72330 01					
CORRAL NUEVO	LCTV	20 36 N	76 32 W	72360 02	CORTES, ENSENADA DE	RAY	22 05 N	83 52 W	72310 01
CORRAL NUEVO	LCTV	22 04 N	79 32 W	72340 01	CORTES, LAGUNA DE	LGA	22 01 N	83 56 W	72310 00
CORRAL NUEVO	LCTV	22 05 N	79 09 W	72350 01	CORTES, BAHIA SEE				
					CORTES, ENSENADA DE	RAY	22 05 N	83 52 W	72310 00
CORRAL NUEVO, APAREDO	RSTP	23 04 N	81 40 W	72330 01	CORTES, ENSENADA DE SEE	RAY	22 05 N	83 52 W	72310 00
CORREA SEE COBRO	LCTV	21 36 N	77 31 W	72350 01	CORTES, ENSENADA DE	RAY	22 05 N	83 52 W	72310 00
CORREAS, ARROYO	STM	22 43 N	83 54 W	72310 01	CORTINA	LCTV	22 15 N	79 37 W	72360 01
CORREAS, RIO SEE CORREAS, ARROYO	STM	22 43 N	83 54 W	72310 00					
CORREDERA SEE					CORTINA	LCTV	22 38 N	83 25 W	72310 01
SAN GABRIEL DE CORREDERAS	PPLL	23 07 N	81 59 W	72320 00	CORTINA	LCTV	22 44 N	83 05 W	72310 01
					CORTINAS	LCTV	23 15 N	77 25 W	72340 01
CORREDERA SEE CORREDERAS	RSTP	23 04 N	81 59 W	72320 00	CORTIZO, CASO	ISL	22 33 N	78 59 W	72340 01
CORREDERAS	RSTP	23 04 N	81 59 W	72320 01	CORTO SEE COTO	LCTV	22 41 N	81 17 W	72330 00
CORREO	LCTV	21 36 N	77 31 W	72350 01					
					CORUJA	PPLL	20 40 N	75 35 W	72360 01

CORUJA CAJO	ISL	20 53 N	78 19 W	72360 01	COTALERA	PPLL	20 46 N	76 03 W	72360 01
CORUJA PUNTA	PT	20 41 N	79 34 W	72360 01	COTEA	PPLL	20 14 N	76 52 W	72360 01
CORUJA PUNTA	PT	22 02 N	76 19 W	72360 01	COTILLA	LCTV	22 52 N	82 03 W	72360 01
CORUJA PUNTA DE LA	PT	20 42 N	77 23 W	72360 01	COTILLA	LCTV	22 54 N	82 10 W	72360 01
CORUJA NUMERO CINCO	RSTP	20 41 N	75 36 W	72360 01	COTILLA	LCTV	22 55 N	82 08 W	72360 01
CORUJA NUMERO OCHO	PPLL	20 41 N	75 34 W	72360 01	COTILLA, ARROYO	STMI	22 52 N	82 07 W	72360 01
CORUJA NUMERO SEIS	RSTP	20 41 N	75 36 W	72360 01	COTILLA, LOMA	MEL	20 10 N	76 29 W	72360 01
CORUJA NUMERO SIETE	PPLL	20 41 N	75 35 W	72360 01	COTILLA, LOMAS DE	MELS	22 55 N	82 09 W	72360 01
CORUJA NUMERO UNO	RSTP	20 41 N	75 37 W	72360 01	COTILLA, RIO SEE CRISTALES, RIO	STMI	22 49 N	82 07 W	72360 00
CORUJA NUMERO 1 SEE					COTILLA, RIO SEE MARINERO, ARROYO	STMI	23 04 N	82 24 W	72360 00
CORUJA NUMERO UNO	RSTP	20 41 N	75 37 W	72360 00					
CORUJA NUMERO 5 SEE					COTO	PPLL	22 40 N	81 17 W	72360 01
CORUJA NUMERO CINCO	RSTP	20 41 N	75 36 W	72360 00	COTO	LCTV	24 41 N	81 17 W	72360 01
CORUJA NUMERO 6 SEE					COTILLA, ARROYO SEE				
CORUJA NUMERO 9 SEE	RSTP	20 41 N	75 36 W	72360 00	COTILLA, ARROYO	STMI	22 52 N	82 07 W	72360 00
CORUJA NUMERO SEIS					COTORRA	PPLL	23 01 N	81 42 W	72360 01
CORUJA NUMERO 7 SEE	PPLL	20 41 N	75 35 W	72360 00	COTORRA, ARROYO LA SEE				
CORUJA NUMERO SIETE					LA COTORRA, ARROYO	STMI	22 40 N	83 33 W	72360 00
CORUJA NUMERO 8 SEE									
CORUJA NUMERO OCHO	PPLL	20 41 N	75 34 W	72360 00					
CORUJAS, ESTERO LAS SEE					COTOPRAS, PASO DE LAS	FORM	22 31 N	83 16 W	72360 01
LAS CORUJAS, ESTERO	CRCT	23 11 N	81 10 W	72360 00	COTORRO SEE EL COTORRO	PPLL	23 03 N	82 15 W	72360 00
					COTOVELO, ARROYO	STMI	19 55 N	76 55 W	72360 01
					COTOVELO, PUNTA	PT	19 55 N	76 55 W	72360 01
					COUNTRY CLUB SEE CUBANACAN	PPLL	23 05 N	82 27 W	72360 00
CORUJAS, PUNTA	PT	21 37 N	83 10 W	72360 01					
CORUJAS, PUNTA SEE									
MOYOTE DE LAS CORUJAS, PUNTA	PT	22 26 N	82 04 W	72360 00					
CORUJETA, CAJO	ISL	22 48 N	83 42 W	72360 01					
COSCORRONA, PUNTA SEE					COUTA	LCTV	22 44 N	80 17 W	72360 01
COSCORRONES, PUNTA	PT	22 23 N	79 14 W	72360 00	COVADONGA	PPLL	22 16 N	80 52 W	72360 00
COSCORRONES, PUNTA	PT	22 23 N	79 14 W	72360 01	COVADONGA	PPLL	22 49 N	80 42 W	72360 01
					COVADONGA	PPLL	22 16 N	82 27 W	72360 01
					COVADONGA SEE				
					ANTONIO SANCHEZ, CENTRAL	CTL	22 16 N	80 52 W	72360 00
COSME	LCTV	20 44 N	75 50 W	72360 02					
COS MERCEDES SEE LAS MERCEDES	LCTV	22 22 N	81 28 W	72360 00					
COSTA	LCTV	20 10 N	76 44 W	72360 01	COVADONGA	LCTV	22 17 N	80 28 W	72360 01
COSTA MORILLO, FUERTE DE	PT	23 03 N	81 30 W	72360 01	COVADONGA	LCTV	22 48 N	80 42 W	72360 01
COSTANERA	PPLL	22 18 N	78 55 W	72360 01	COVADONGA	LCTV	22 49 N	80 41 W	72360 01
					COVADONGA	WA	20 12 N	76 30 W	72360 00
					CONVENENCIA, ALTO DE LA SEE				
COSTANERA SEE LA COSTANERA	LCTV	22 14 N	79 14 W	72360 00	CONVENENCIA, ALTO DE LA	MEL	19 54 N	77 28 W	72360 00
COSTA RAYA, CAJO	ISL	22 57 N	80 15 W	72360 01					
COSTA RICA	LCTV	21 25 N	77 57 W	72360 01					
COSTA RICA	LCTV	21 41 N	79 32 W	72360 01	COTAGUERA	PPLL	21 56 N	78 41 W	72360 01
COSTA RICA, CENTRAL	CTL	20 11 N	75 25 W	72360 04	COYUELA, PUNTA SEE				
					COYUELO, PUNTA DE	PT	20 45 N	75 26 W	72360 00
					COYUJÉ, ESTERO	MEL	21 45 N	79 53 W	72360 01
COSTILLA, LOMA SEE COTILLA, LOMA	MEL	20 10 N	76 29 W	72360 00					

C. PEREZ, LOMA DE SEE									
CRISTOBAL LOPEZ, LOMA DE	HLL	22 48 N	80 33 W	72360 00	CRISTO SEE EL CRISTO	PPL	20 07 N	75 45 W	72360 00
CRANE HILL	HLL	19 56 N	75 10 W	72361 05	CRISTO	LCTV	22 26 N	79 44 W	72360 01
CREGO	PPL	22 53 N	78 46 W	72350 00	CRISTO	ASTP	22 52 N	82 22 W	72320 01
CRESMO	LCTV	21 49 N	81 34 W	72350 01	CRISTO, ARROYO EL	STM	20 03 N	76 56 W	72360 01
CRESMO	LCTV	22 54 N	81 59 W	72320 01	CRISTO, BANJA SEE CRISTO, ENSENADA BAY		20 44 N	75 33 W	72360 00
CRIDAN SEE CARIBAO	PPL	22 46 N	82 35 W	72320 00	CRISTO, CANAL DEL	CHM	23 02 N	80 02 W	72360 01
CRIELLO ARROYO SEE CRICOLLAS, ARROYO	STW	19 59 N	77 15 W	72360 00	CRISTO, CAJO DEL	ISL	23 02 N	80 00 W	72360 01
CRIMERA	PPL	22 33 N	81 21 W	72350 01	CRISTO, CAJUELO DEL	ISL	23 03 N	80 01 W	72360 01
CRIMERA	PPL	22 54 N	80 21 W	72360 01	CRISTO, ENSENADA	BAY	20 46 N	75 33 W	72360 01
CRIDILLA	LCTV	21 35 N	77 28 W	72360 01	CRISTO, LOMAS DEL	HLS	20 06 N	75 47 W	72360 01
CRICOLLAS, ARROYO	STW	19 59 N	77 15 W	72360 01	CRISTOBAL	LCTV	20 36 N	75 33 W	72360 01
CRICOLLERA	LCTV	22 49 N	81 15 W	72350 01	CRISTOBAL, ARROYO	STM	22 22 N	79 10 W	72360 01
CRICELLO	LCTV	20 28 N	77 16 W	72360 01	CRISTOBAL, ARROYO SEE				
CRICOLLERA SEE CRICOLLERA	LCTV	22 49 N	81 15 W	72350 00	SAN CRISTOBAL, ARROYO	STW	22 10 N	80 22 W	72360 00
CRISPIN	LCTV	22 18 N	79 24 W	72360 01	CRISTOBAL, ENSENADA	COVE	22 23 N	79 10 W	72360 01
CRISTAL, CERRO	HLL	21 46 N	82 59 W	72320 01	CRISTOBAL, MEDANO DON SEE				
CRISTAL, PICO SEE CRISTAL, CERRO	HLL	21 46 N	82 59 W	72320 00	DON CRISTOBAL, MEDANO	SHOL	22 07 N	81 49 W	72360 00
CRISTAL, RIO	STW	21 47 N	82 58 W	72320 01	CRISTOBAL, PUNTA DE	PT	22 12 N	81 51 W	72360 01
CRISTAL, SIERRA DEL	HIS	20 33 N	75 31 W	72360 02	CRISTOBAL DE GARRAPATA SEE				
CRISTALEX	LCTV	22 00 N	79 04 W	72360 01	SAN CRISTOBAL DE LA GARRAPATA	LCTV	21 03 N	78 26 W	72350 00
CRISTALES, ARROYO	STW	20 15 N	76 52 W	72360 01	CRISTOBAL LOPEZ, LOMA DE	HLL	22 48 N	80 33 W	72360 01
CRISTALES, RIO	STW	22 46 N	82 07 W	72320 01	CRISTO DEL VALLE	LCTV	23 05 N	81 37 W	72350 01
CRISTALINA	LCTV	22 06 N	79 58 W	72360 01	CRONO	PPL	21 26 N	77 49 W	72360 01
CRISTALINA	LCTV	22 19 N	80 29 W	72360 01	CRUCECITAS	PPL	22 54 N	80 37 W	72360 01
CRISTIANOS, BRAZO DE LOS	STM	20 27 N	77 04 W	72360 01	CRUCECITAS	LCTV	22 03 N	79 11 W	72360 01
CRISTINA	PPL	20 09 N	75 49 W	72360 01	CRUCECITAS	LCTV	22 54 N	80 39 W	72360 01
CRISTINA	LCTV	20 01 N	75 32 W	72360 01	CRUCECITAS, ARROYO	STW	22 57 N	80 38 W	72360 01
CRISTINA	LCTV	21 47 N	78 07 W	72350 01	CRUCE DE LOS BAYOS	PPL	20 09 N	76 15 W	72360 01
CRISTINA	LCTV	22 23 N	84 17 W	72350 01	CRUCERO	LCTV	22 20 N	81 04 W	72360 01
CRISTINA	LCTV	22 25 N	80 22 W	72360 01	CRUCERO	LCTV	22 37 N	83 17 W	72310 01
CRISTINA, ESTACION DE	ASTN	23 08 N	87 22 W	72320 02	CRUCERO, PUNTA DEL SEE				
CRISTINA, NIÑA LA	HM	20 08 N	76 42 W	72360 01	LINERO, PUNTA DEL	PT	21 56 N	82 51 W	72320 00
CRISTINA SEGUNDA	HM	20 10 N	76 21 W	72360 01	CRUCERO CARABELA	PPL	22 39 N	83 13 W	72310 01
CRISTINO	PPL	21 12 N	77 05 W	72360 02	CRUCERO CAROLINA	PPL	22 45 N	80 03 W	72360 01
CRISTINO NARANJO, CENTRAL	CTL	21 45 N	76 23 W	72360 04	CRUCERO CONTRAMASTRE	PPL	21 10 N	77 54 W	72350 01
CRISTO	PPL	20 02 N	75 47 W	72360 01	CRUCERO DE ARROYO ARENAS	LCTV	22 30 N	83 29 W	72310 01
					CRUCERO DE BANCANO	LCTV	21 51 N	79 51 W	72360 01
					CRUCERO DE BANCANO SEE				
					CRUCERO DE BANCANO	LCTV	21 51 N	79 51 W	72360 00

CRUCERO DE CAROLINA SEE					CRUCES SEE CRUCES	PPL	22 21 N	83 14 W	72340 00
CRUCERO CAROLINA	PPL	22 45 N	80 03 W	72340 00	CRUSILLAS SEE CRUSILLAS	LCTV	22 22 N	83 42 W	72310 00
CRUCERO DE FELTON	LCTV	20 42 N	75 37 W	72340 01	CRUZ	PPL	22 33 N	82 46 W	72350 01
CRUCERO DE LA JUTIA	LCTV	22 32 N	83 26 W	72310 01	CRUZ	PPL	22 46 N	80 43 W	72310 01
CRUCERO DEL JARDIN SEE					CRUZ	PPL	22 45 N	80 16 W	72340 01
EL CRUCERO DEL JARDIN	PPL	22 30 N	83 26 W	72310 00					
CRUCERO DE LLANO	LCTV	22 48 N	83 45 W	72310 01					
					CRUZ	LCTV	20 03 N	75 43 W	72340 01
					CRUZ	LCTV	20 38 N	75 36 W	72340 01
CRUCERO DE NOVALICHEN	LCTV	20 03 N	75 11 W	72340 01	CRUZ	LCTV	21 00 N	76 40 W	72340 02
CRUCERO EL CHORIZO	LCTV	21 57 N	79 08 W	72340 01	CRUZ	LCTV	21 26 N	76 38 W	72340 01
CRUCERO EL JORO	LCTV	21 07 N	77 43 W	72340 01	CRUZ SEE DIOS	LCTV	21 27 N	78 24 W	72350 00
CRUCERO FERRO	PPL	22 40 N	83 32 W	72310 01					
CRUCERO HABANA	LCTV	22 09 N	79 40 W	72340 01					
					CRUZ	LCTV	22 50 N	81 57 W	72320 01
					CRUZ	LCTV	22 42 N	82 01 W	72320 01
CRUCERO INCLAN	PPL	22 39 N	83 15 W	72310 01	CRUZ	LCTV	22 53 N	82 01 W	72320 01
CRUCERO LA CHORICERA	LCTV	22 56 N	82 40 W	72310 01	CRUZ	LCTV	22 56 N	82 42 W	72310 01
CRUCERO LA PAPAYA	LCTV	20 57 N	76 25 W	72340 01	CRUZ	RSTP	22 53 N	82 00 W	72320 01
CRUCERO LA PIA	LCTV	22 32 N	83 25 W	72310 01					
CRUCERO LA TERESITA	PPL	31 56 N	79 22 W	72350 01					
					CRUZ, ARROYO DE	STWJ	22 26 N	83 19 W	72310 01
CRUCERO PERNALES	LCTV	22 39 N	80 29 W	72340 01	CRUZ, ARROYO LA SEE				
CRUCERO QUEMADITOS SEE QUEMADITOS	LCTV	22 06 N	79 39 W	72340 00	LA CRUZ, ARROYO	STWJ	20 17 N	76 51 W	72340 00
CRUCERO QUESADA	PPL	21 49 N	78 39 W	72340 01	CRUZ, ARROYO LA	STWJ	21 14 N	77 36 W	72350 01
CRUCERO SAN CARLOS	PPL	22 34 N	83 10 W	72310 01	CRUZ, ARROYO LA SEE				
CRUCERO VIEJERO	PPL	22 26 N	83 34 W	72310 01	LA CRUZ, ARROYO	STWJ	22 30 N	80 32 W	72340 00
					CRUZ, CABO	CAME	19 51 N	77 44 W	72340 01
CRUCES	LCTV	20 04 N	77 26 W	72340 01	CRUZ, CALETA DE LA	COVE	22 03 N	82 48 W	72340 01
CRUCES	LCTV	20 56 N	76 35 W	72340 01	CRUZ, CANAL DE LA	CHMM	21 52 N	82 36 W	72320 01
CRUCES	LCTV	21 11 N	76 36 W	72340 01	CRUZ, CAYO	MMCC	21 49 N	77 27 W	72350 01
CRUCES	PPL	22 21 N	80 14 W	72340 01	CRUZ, CAYO	ISA	22 15 N	77 49 W	72350 01
CRUCES, ESTACION	RSTP	22 20 N	80 16 W	72340 00	CRUZ, CAYO SEE CRUZ, CAYO DE LA	ISA	23 00 N	78 39 W	72340 00
CRUCES, ESTERA LAS SEE					CRUZ, CAYO	PEW	23 09 N	82 21 W	72320 01
LAS CRUCES, ESTERO	RAF	23 04 N	80 37 W	72340 00	CRUZ, CAYO DE LA	ISA	23 00 N	78 59 W	72340 01
CRUCES, ESTERO LAS SEE					CRUZ, LOMA	HLL	22 20 N	79 38 W	72340 01
LAS CRUCES, ESTERO	RSTP	21 56 N	78 20 W	72340 00	CRUZ, LOMA LA	HLL	22 04 N	75 54 W	72340 01
CRUCES, MUNICIPIO DE	ADMO	22 20 N	80 14 W	72340 01	CRUZ, LOMA LA	HLL	20 54 N	76 16 W	72340 01
CRUCES, PUNTA	PT	23 11 N	82 04 W	72320 01					
CRUCES, PUNTA LAS SEE					CRUZ, PUNTA	PT	20 00 N	75 51 W	72340 00
LAS CRUCES, PUNTA	PT	23 03 N	80 39 W	72340 00	CRUZ ALTO	LCTV	20 20 N	76 27 W	72340 01
					CRUZ MUSTILLO	LCTV	22 19 N	83 37 W	72310 01
CRUCES DE PLUNIO	LCTV	20 59 N	76 25 W	72340 01	CRUZ COLORADA	PPL	22 51 N	81 23 W	72320 01
CRUCITA SEE RUCITA	LCTV	21 51 N	78 37 W	72340 00	CRUZ DE CAUTO	LCTV	20 04 N	76 35 W	72340 01
CRUCITAS	LCTV	22 29 N	80 30 W	72340 01					
					CRUZ DE LA MAYA	LCTV	21 09 N	77 27 W	72340 01

CRUZ DEL PADRE	LCTV	23 28 N	82 22 W	72320 01			
CRUZ DEL PADRE, CAYO	ISL	23 16 N	82 55 W	72310 01			
CRUZ DEL PINO SEE CRUZ DE PINO	LCTV	22 28 N	84 11 W	72310 00			
CRUZ DE PIEDRA	PPL	21 01 N	82 29 W	72310 01			
CRUZ DE PINO	LCTV	22 28 N	84 11 W	72310 02			
CRUZ DE PINTO SEE CRUZ DE PINO	LCTV	22 28 N	84 11 W	72310 00			
CRUZ SUCESTE, CAYO	ISL	22 28 N	82 17 W	72320 03			
CRUZ VERDE	PPLL	22 55 N	82 21 W	72320 01			
CRISTAL PEAK SEE CRISTAL, CERRO	MIL	21 46 N	82 59 W	72320 00			
CUARA	PPLL	23 01 N	75 46 W	72360 01			
CUARA SEE LA CUARA	PPL	23 08 N	75 06 W	72360 00			
CUARA SEE LA CUARA	LCTV	20 08 N	75 05 W	72360 00			
CUARA	LCTV	20 43 N	75 41 W	72360 01			
CUARA	RSTP	20 07 N	75 06 W	72360 03			
CUARA	RSTP	21 02 N	76 09 W	72360 01			
CUARA, ARROYO LA SEE LA CUARA, ARROYO	SIM1	20 45 N	76 13 W	72360 00			
CUABA, CAYO	ISL	23 06 N	80 15 W	72360 01			
CUABA, PUNTA DE SEE MERCED, PUNTA	PT	20 43 N	75 41 W	72360 00			
CUABA, RIO SEE LA CUARA, ARROYO	SIM1	20 45 N	75 13 W	72360 00			
CUABA DOS	RSTP	20 08 N	75 06 W	72360 01			
CUABAL, ARROYO	SIM1	23 05 N	81 37 W	72330 01			
CUABAL, LOMITA DEL	MIL	22 56 N	81 31 W	72330 01			
CUABALEJO	PPLL	22 53 N	81 36 W	72330 01			
CUABALES	LCTV	23 08 N	82 11 W	72330 01			
CUABALITO	LCTV	22 52 N	81 18 W	72330 01			
CUABALITOS SEE							
CEIBA ALTA CUABALITOS	PPLL	22 53 N	81 17 W	72330 00			
CUABALITOS SEE CUABALITO	LCTV	22 52 N	81 18 W	72330 00			
CUARA UNO	RSTP	20 04 N	75 05 W	72360 01			
CUARA 2 SEE CUARA UNO	RSTP	20 04 N	75 05 W	72360 00			
CUARA 3 SEE CUARA DOS	RSTP	20 08 N	75 06 W	72360 00			
CUABITA, RIO	SIM	20 23 N	74 56 W	72360 01			
CHARETAS	PPL	20 04 N	75 48 W	72360 01			
CUADRADO, CAYO	ISL	22 59 N	80 11 W	72360 01			
CUADRADO, ENSENADA DE	TOVE	22 56 N	82 10 W	72360 00			
CUADRADO, INTERIO DE SEE							
CUADRADO, ENSENADA DE	TOVE	22 56 N	82 10 W	72360 00			
CUADRADO DE ALVARO REINOSA SEE CUADRADO DE ALVARO REINOSA	PPLL	21 24 N	77 10 W	72360 00			
CUADRADO DE ALVARO REINOSA	PPLL	21 24 N	77 10 W	72360 02			
CUAJADA	LCTV	22 54 N	82 25 W	72320 01			
CUAJANI	PPLL	22 10 N	84 17 W	72310 01			
CUAJANI	PPL	22 29 N	83 43 W	72310 01			
CUAJANI	LCTV	22 43 N	83 17 W	72310 01			
CUAJANI, LOMA	MT	20 01 N	76 53 W	72360 01			
CUANTI	LCTV	20 29 N	75 10 W	72360 01			
CUARENTA PESOS	LCTV	20 45 N	77 13 W	72360 01			
CUARICO, PUNTA SEE CUARICO, PUNTA	PT	20 37 N	74 44 W	72360 00			
CUARILLA, PUNTA SEE BARLOVENTO, PUNTA	PT	20 43 N	75 14 W	72360 00			
CUARTAS PARTES, FUNDO DE SEE SANTA RITA, FUNDO DE	EST	21 32 N	77 23 W	72360 00			
CUARTEL	PPLL	22 37 N	83 43 W	72330 01			
CUARTEL	PPLL	22 38 N	81 14 W	72330 01			
CUARTEL	LCTV	22 29 N	83 45 W	72310 01			
CUARTEL, PUNTA	PT	20 18 N	74 23 W	72360 01			
CUARTEL COMONEL MEXIA	PPLL	22 44 N	82 38 W	72330 01			
CUARTEL GUAYAMA	PPLL	22 41 N	79 58 W	72360 01			
CUARTEL DE TIERRA	PPLL	22 17 N	79 22 W	72360 01			
CUARTON DE LAS BOMBAS	LCTV	22 18 N	79 55 W	72360 01			
CUASIMAS SEE GUALTIMAS	PPL	23 06 N	81 17 W	72330 00			
CUATRO REALES, CAYO SEE CUATRO REALES, CAYO	ISL	20 28 N	77 50 W	72360 00			
CUATRO PALMAS SEE CUATRO PALMAS	LCTV	23 07 N	82 13 W	72320 00			
CUATRE PASOS SEE CUATRO PASOS	EST	23 05 N	81 44 W	72330 00			
CUATRO ARROYOS	LCTV	22 05 N	82 18 W	72360 01			
CUATRO CABALLERIAS SEE CUATRO CABALLERIAS	LCTV	21 22 N	77 44 W	72350 00			
CUATRO CABALLERIAS	PPLL	22 44 N	82 24 W	72320 01			
CUATRO CABALLERIAS	PPL	22 48 N	82 12 W	72320 01			
CUATRO CABALLERIAS	LCTV	21 22 N	77 44 W	72350 01			
CUATRO CABALLERIAS	LCTV	22 22 N	79 45 W	72360 01			
CUATRO CABALLERIAS	RSTP	22 45 N	82 03 W	72320 01			
CUATRO CAMINOS SEE CUATRO CAMINOS	LCTV	23 00 N	81 35 W	72350 00			
CUATRO CAMINOS DE LA JUSTIA SEE CUATRO CAMINOS DE LA JUSTIA	LCTV	22 52 N	82 06 W	72320 01			
CUATRO CAMINO SEE CUATRO CAMINOS	LCTV	22 50 N	82 50 W	72310 00			

CUATRO CAMINO DE GOVEA SEE						CUATRO CAMINOS	LCTY	23 04 N	81 17 W	72320 01
CUATRO CAMINOS DE GOVEA	LCTY	22 55 N	82 28 W	72320 00		CUATRO CAMINOS SEE CAMINOS	LCTY	23 07 N	82 12 W	72320 00
CUATRO CAMINOS	PPLL	20 01 N	76 05 W	72360 02		CUATRO CAMINOS	MM	20 00 N	75 35 W	72360 01
CUATRO CAMINOS	PP	23 08 N	75 35 W	72360 01		CUATRO CAMINOS	STP	22 46 N	81 44 W	72320 02
CUATRO CAMINOS	PPLL	20 10 N	77 06 W	72360 01		CUATRO CAMINOS DE FALCON	PP	23 03 N	82 29 W	72320 01
CUATRO CAMINOS	PP	20 49 N	77 30 W	72350 01						
						CUATRO CAMINOS DE GOVEA	LCTY	22 55 N	82 29 W	72320 01
CUATRO CAMINOS	PP	21 04 N	77 28 W	72350 01		CUATRO CAMINOS DE GUAYLISOMA	PP	23 00 N	82 40 W	72320 01
CUATRO CAMINOS	PPLL	21 04 N	75 49 W	72360 01		CUATRO CAMINOS DE LA JULIA SEE				
CUATRO CAMINOS	PP	21 35 N	77 47 W	72350 01		CUATRO CAMINOS DE LA JULIA	LCTY	22 52 N	82 06 W	72320 00
CUATRO CAMINOS	PPLL	21 58 N	80 07 W	72360 01		CUATRO CAMINOS DE LA JULIA	LCTY	22 35 N	80 07 W	72360 01
CUATRO CAMINOS	PP	22 05 N	78 51 W	72350 01		CUATRO CAMINOS DE LA JULIA	LCTY	22 52 N	82 06 W	72320 01
CUATRO CAMINOS	PPLL	22 10 N	80 27 W	72360 01		CUATRO CAMINOS DE NAJANA SEE				
CUATRO CAMINOS	PPLL	22 17 N	80 53 W	72360 02		CUATRO CAMINOS	PPLL	23 07 N	82 04 W	72320 00
CUATRO CAMINOS	PPLL	22 33 N	80 55 W	72330 01		CUATRO CAMINOS DE GUANTANA	LCTY	22 59 N	82 38 W	72320 01
CUATRO CAMINOS	PPLL	22 47 N	82 35 W	72320 01		CUATRO CAMINOS DE SANTA INES	LCTY	20 54 N	76 34 W	72360 01
CUATRO CAMINOS	PP	22 54 N	82 23 W	72320 01		CUATRO CAMINOS DE YAREYAL	LCTY	20 52 N	76 23 W	72360 01
						CUATRO CAMINOS LA JULIA SEE				
CUATRO CAMINOS	PPLL	22 56 N	80 25 W	72360 01		CUATRO CAMINOS DE LA JULIA	LCTY	22 52 N	82 06 W	72320 00
CUATRO CAMINOS	PP	23 01 N	81 13 W	72320 01						
CUATRO CAMINOS	PPLL	23 56 N	81 54 W	72320 01		CUATRO CATALINO	LCTY	23 01 N	82 37 W	72320 01
CUATRO CAMINOS	PPLL	23 07 N	82 04 W	72320 01		CUATROCIENTAS ROSAS	PPLL	20 55 N	75 48 W	72360 01
CUATRO CAMINOS	LCTY	20 09 N	75 36 W	72360 01		CUATRO COMPANEROS	PP	20 59 N	78 04 W	72350 01
						CUATRO COMPANEROS, ARRIO	STW	20 57 N	78 04 W	72350 01
CUATRO CAMINOS	LCTY	21 24 N	77 42 W	72350 01		CUATRO ESQUINAS	PP	22 43 N	80 40 W	72330 01
CUATRO CAMINOS	LCTY	21 30 N	77 29 W	72350 01						
CUATRO CAMINOS	LCTY	21 51 N	78 19 W	72350 01		CUATRO ESQUINAS	LCTY	20 17 N	77 08 W	72360 01
CUATRO CAMINOS	LCTY	21 49 N	78 41 W	72350 01		CUATRO HERMANOS	PPLL	22 14 N	79 44 W	72360 01
CUATRO CAMINOS	LCTY	22 10 N	79 50 W	72360 01		CUATRO HERMANOS	PPLL	22 35 N	80 50 W	72360 01
						CUATRO HERMANOS	LCTY	22 26 N	80 04 W	72360 01
CUATRO CAMINOS	LCTY	22 21 N	79 48 W	72360 01		CUATRO HERMANOS	LCTY	22 11 N	79 39 W	72360 01
CUATRO CAMINOS	LCTY	22 27 N	80 07 W	72360 01						
CUATRO CAMINOS	LCTY	22 37 N	79 51 W	72360 01		CUATRO LUGARES	LCTY	20 48 N	76 26 W	72360 01
CUATRO CAMINOS	LCTY	22 42 N	81 30 W	72350 01		CUATRO LUGARES	LCTY	23 17 N	76 49 W	72360 01
CUATRO CAMINOS	LCTY	22 44 N	82 16 W	72320 01		CUATRO MONTAÑAS	MM	21 30 N	77 47 W	72350 01
						CUATRO PALMAS	LCTY	21 46 N	82 44 W	72360 01
CUATRO CAMINOS	LCTY	22 46 N	83 38 W	72310 01		CUATRO PALMAS	LCTY	22 40 N	82 18 W	72320 01
CUATRO CAMINOS	LCTY	22 48 N	80 31 W	72360 01						
CUATRO CAMINOS	LCTY	22 50 N	82 50 W	72310 01		CUATRO PICHAS	LCTY	23 07 N	82 31 W	72320 01
CUATRO CAMINOS SEE LA ELISSA	LCTY	22 51 N	80 38 W	72360 00		CUATRO PALMAS LOMA	ML	20 56 N	76 57 W	72360 01
CUATRO CAMINOS	LCTY	22 57 N	80 34 W	72360 01		CUATRO PASOS	EST	20 05 N	81 44 W	72360 02
						CUATRO REALES, CAZO	ISL	20 28 N	77 59 W	72360 01
CUATRO CAMINOS	LCTY	23 00 N	81 35 W	72310 02		CUATRO REALES, CANAL DE	CHWW	20 27 N	78 21 W	72360 01

CUATRO CAMINOS SEE CUATRO CAMINOS	PPL	22 17 N	80 53 W	72340 00			
CUATRO VEREDA SEE CUATRO VEREDAS	PPL	20 31 N	75 44 W	72340 00			
CUATRO VEREDA SEE CUATRO VEREDAS	PPL	21 11 N	79 39 W	72340 00			
CUATRO VEREDAS	PPL	20 54 N	75 45 W	72340 01			
CUATRO VEREDAS	PPL	22 04 N	79 38 W	72340 01			
CUATRO VEREDAS	LCTY	20 17 N	74 22 W	72360 01			
CUATRO VEREDAS	LCTY	20 15 N	75 21 W	72360 01			
CUATRO VEREDAS SEE EL TANQUE	LCTY	21 05 N	75 44 W	72360 00			
CUATRO VIENTOS SEE CUATRO VIENTOS	LCTY	21 57 N	80 04 W	72340 00			
CUATRO VIENTOS	LCTY	21 57 N	80 01 W	72340 01			
CUATRO VIENTOS	LCTY	21 57 N	80 04 W	72340 01			
CUBA	PPL	21 43 N	78 32 W	72350 01			
CUBA SEE CUBA LIBRE, CENTRAL	STL	22 44 N	81 18 W	72350 00			
CUBA	ISL	21 32 N	80 00 W	72300 01			
CUBA	LCTY	20 58 N	78 06 W	72350 01			
CUBA	LCTY	21 14 N	79 01 W	72340 01			
CUBA	LCTY	21 41 N	78 49 W	72350 01			
CUBA	LCTY	22 19 N	80 00 W	72340 01			
CUBA	LCTY	22 35 N	80 24 W	72340 01			
CUBA	LCTY	22 43 N	80 40 W	72330 01			
CUBA	LCTY	22 50 N	82 15 W	72320 01			
CUBA	LCTY	22 57 N	82 26 W	72320 01			
CUBA, ESTERO	CONT	21 15 N	74 32 W	72340 01			
CUBA, ESTERON SEE CUBA, ESTERO	CONT	21 15 N	74 32 W	72340 00			
CUBA, PICO	PK	19 51 N	74 51 W	72360 01			
CUBA, REPUBLICA DE SEE							
CUBA, REPUBLIC OF	PGL	21 30 N	80 00 W	72340 00			
CUBA, REPUBLIC OF (CONVENTIONAL)							
REPUBLICA DE CUBA (SPANISH)	PGL	21 30 N	80 00 W	72300 02			
CUBA LIBRE	PPL	21 14 N	77 32 W	72340 01			
CUBA LIBRE	PPL	22 50 N	81 19 W	72330 01			
CUBA LIBRE	LCTY	21 34 N	77 29 W	72350 01			
CUBA LIBRE	LCTY	22 03 N	80 34 W	72340 01			
CUBA LIBRE	LCTY	22 24 N	80 03 W	72340 01			
CUBA LIBRE	LCTY	22 40 N	80 29 W	72340 01			
CUBA LIBRE	LCTY	22 58 N	82 43 W	72310 01			
CUBA LIBRE, CENTRAL	CTL	22 44 N	81 18 W	72330 04			
CUBANA SEE CURANA	LCTY	20 54 N	76 58 W	72340 00			
CUBANA SEE EL CIEGO DE CUBANA	LCTY	21 21 N	78 34 W	72340 00			
CUBANA, ARROYO LA	STM	22 22 N	81 07 W	72330 01			
CUBANA, LOMA LA SEE							
LA CUBANA, LOMA	MEL	22 23 N	79 44 W	72340 00			
CUBANA, RIO LA SEE							
LA CUBANA, RIO	STM	20 01 N	74 10 W	72340 00			
CUBANACAN	PPL	23 05 N	82 27 W	72320 01			
CUBANACAN	LCTY	21 11 N	77 47 W	72340 01			
CUBANICAV, ARROYO	STM	22 25 N	79 58 W	72340 01			
CUBANITA	MH	20 17 N	75 46 W	72340 01			
CUBANO LIBRE	LCTY	22 27 N	79 52 W	72340 01			
CUBANO LIBRE	LCTY	22 39 N	80 09 W	72340 01			
CUBA NUMERO DOS	PPL	20 33 N	74 23 W	72340 01			
CUBA NUMERO SEIS	RSTP	20 42 N	75 55 W	72340 01			
CUBA NUMERO 7 SEE CUBA NUMERO DOS	PPL	20 33 N	74 23 W	72340 00			
CUBA NUMERO 8 SEE CUBA NUMERO SEIS	RSTP	20 42 N	75 55 W	72340 00			
CUBATEY	LCTY	22 43 N	81 47 W	72320 01			
CUBA Y CANARIA	LCTY	22 53 N	82 32 W	72320 01			
CUBA Y CAJON, ENTRONQUE DE	RJCT	20 34 N	74 31 W	72340 01			
CUBIELLES	LCTY	22 43 N	83 32 W	72310 01			
CUBIERTO, CAJON	ISL	23 02 N	80 28 W	72340 01			
CUBILLAS	PPL	22 45 N	80 37 W	72340 01			
CUBILLAS	LCTY	22 45 N	80 34 W	72340 01			
CUBILLO	LCTY	23 02 N	81 59 W	72310 01			
CUBITAS	PPL	20 52 N	77 46 W	72310 01			
CUBITAS	MH	21 37 N	77 53 W	72340 01			
CUBITAS, SIERRA DE	PDGE	21 41 N	77 55 W	72310 01			
CUCA	PPL	22 53 N	82 40 W	72320 01			
CUCALON	LCTY	21 24 N	77 49 W	72310 01			
CUCARA, BAJO DE LA	SHOL	22 02 N	83 40 W	72310 05			
CUCARACHA	LCTY	22 54 N	80 59 W	72310 01			
CUCARACHA	RSTP	23 05 N	81 58 W	72320 01			
CUCARACHA, CAYO	ISL	20 53 N	78 43 W	72310 03			
CUCARA	PPL	22 22 N	83 44 W	72310 02			
CUCARA	LCTY	21 44 N	79 35 W	72340 01			
CUCARILLAS, PUNTA	PT	21 41 N	79 51 W	72340 01			
CUCILLA	PPL	22 15 N	79 13 W	72340 00			
CUCILLA	LCTY	22 59 N	82 23 W	72320 01			

CUCHILLA ARROYO	SIMI	22 31 N	80 12 W	72340 01	CUERO	LCTV	19 58 N	75 29 W	72340 01
CUCHILLAS CORDILLERA LA	ADGE	21 01 N	75 46 W	72340 01	CUERO	LCTV	20 00 N	75 15 W	72340 01
CUCHILLA LOMA	MCL	21 05 N	75 46 W	72340 02	CUERO ARROYO SEE EL CUERO ARROYO SIMI		19 57 N	76 01 W	72340 00
CUCHILLA ALTA	LCTV	21 42 N	82 53 W	72370 01	CUERO ARROYO EL SEE				
CUCHILLA DE GAVILANES SEE					EL CUERO ARROYO	SIMI	20 11 N	76 54 W	72340 00
CUCHILLAS DE GAVILANES	APLL	22 39 N	83 36 W	72310 20	CUERO ENSENADA DEL	SGMC	22 09 N	80 41 W	72340 01
CUCHILLA DEL TERNERO SEE					CUERO ENSENADA DEL SEE				
ENCHILLA DEL TERNERO	LCTV	21 56 N	80 09 W	72340 00	EL CUERO ENSENADA DE	COVE	19 57 N	76 01 W	72340 00
CUCHILLAS SEE CUCHILLOS ARROYO	SIMI	20 06 N	77 30 W	72360 00	CUERO HACIENDA	EST	19 55 N	75 17 W	72340 01
CUCHILLAS ARROYO LAS	SIMI	20 28 N	75 17 W	72360 01	CUERO LOMA EL	WF	20 05 N	76 33 W	72340 01
CUCHILLAS DE GAVILANES	APLL	22 39 N	83 36 W	72310 01	CUERO	LCTV	20 30 N	75 57 W	72340 02
CUCHILLAS DE SIYARAL	LCTV	22 06 N	80 04 W	72340 31	CUERO	LCTV	21 26 N	78 22 W	72350 01
CUCHILLAS DEL PUÑAL	LCTV	21 53 N	79 38 W	72340 01	CUERO	LCTV	22 37 N	79 40 W	72340 01
CUCHILLO	LCTV	21 55 N	79 56 W	72350 01	CUERO	RSTP	22 46 N	81 45 W	72320 01
CUCHILLO	RSTP	20 34 N	77 29 W	72360 01	CUERO CAVO	ISL	21 05 N	78 56 W	72350 03
CUCHILLO ARROYO	SIMI	20 11 N	77 15 W	72360 01	CUESIGURO SEE CUERIGURO	LCTV	20 02 N	77 07 W	72350 00
CUCHILLO LOMA SEE CUCHILLAS LOMA	MCL	21 05 N	75 46 W	72340 00	CUESTA	LCTV	22 33 N	79 46 W	72340 01
CUCHILLO PUNTA	PI	20 06 N	77 31 W	72340 01	CUESTA CHEVO	APLL	20 15 N	76 10 W	72340 01
CUCHILLO PUNTA	PI	20 04 N	81 03 W	72350 01	CUESTA COLORADA	APLL	20 20 N	76 32 W	72340 01
CUCHILLO DE ROMA	LCTV	22 42 N	82 21 W	72320 01	CUESTA DEL PALO	LCTV	20 16 N	76 12 W	72340 01
CUCHILLO DE RIITO	LCTV	20 38 N	75 20 W	72360 01	CUESTA DEL SOLDADO	LCTV	20 01 N	75 01 W	72340 01
CUCHILLO DE RIITO SEE					CUESTA DE PERIGO SEE FIELINA	LCTV	20 16 N	76 27 W	72340 00
CUCHILLO DE RIITO	LCTV	20 38 N	75 20 W	72360 00	CUESTO SEE HERNANI	LCTV	22 54 N	81 19 W	72330 00
CUCHILLOS	LCTV	22 17 N	83 53 W	72310 01	CUETO	APLL	20 54 N	75 56 W	72340 01
CUCHILLOS ARROYO	SIMI	20 04 N	77 30 W	72360 01	CUETO	LCTV	22 56 N	82 10 W	72320 01
CUCHO AMERICA SEE AMERICA	APLL	22 45 N	81 05 W	72350 00	CUETO ARROYO	SIMI	22 56 N	82 04 W	72320 01
CUCHO REINALDO SEE REINALDO	APLL	22 45 N	80 59 W	72350 00	CUETO NUMERO CUATRO	RSTP	20 41 N	76 09 W	72340 00
CUCHO CAVO SEE CUCHO CAVO	ISL	22 37 N	78 28 W	72350 00	CUETO NUMERO CUATRO	RSTP	20 43 N	76 01 W	72340 01
CUCHURUCHA LOMA DE LA	MCL	22 39 N	83 29 W	72310 01	CUETO NUMERO OCHO	RSTP	20 41 N	76 00 W	72340 01
CUCHURUCHO	LCTV	20 33 N	76 45 W	72360 01	CUETO NUMERO SEIS	RSTP	20 40 N	75 59 W	72340 01
CUINA	LCTV	21 54 N	80 03 W	72360 01	CUETO NUMERO SEIS	RSTP	20 42 N	76 01 W	72340 01
CUIRA ARROYO	SIMI	20 22 N	75 18 W	72360 01	CUETO NUMERO SIETE	RSTP	20 40 N	75 59 W	72340 00
CUELLAR	APLL	21 40 N	78 25 W	72350 01	CUETO NUMERO 4 SEE	RSTP	20 43 N	76 01 W	72340 00
CUELLAR	LCTV	21 37 N	78 24 W	72350 01	CUETO NUMERO CUATRO	RSTP	20 40 N	75 59 W	72340 00
CUELLAR	LCTV	21 47 N	82 04 W	72320 01	CUETO NUMERO 6 SEE	RSTP	20 40 N	75 59 W	72340 00
CUELLITA	APLL	22 56 N	82 06 W	72320 01	CUETO NUMERO SEIS	RSTP	20 40 N	75 59 W	72340 00
CUERIGURO	LCTV	20 02 N	77 07 W	72360 01	CUETO NUMERO 7 SEE	RSTP	20 40 N	75 58 W	72340 00
CUERNAVACA	RSTP	20 16 N	76 11 W	72360 02	CUETO NUMERO SIETE				

CUETO 1 SEE CUETO NUMERO SEIS	RSTP	20 42 N	76 01 W	72360 00				
CUETO 1 SEE CUETO NUMERO OCHO	RSTP	20 43 N	76 00 W	72360 00				
CUETO 4 SEE CUETO NUMERO CUATRO	RSTP	20 42 N	76 00 W	72360 00				
CUETO 4 SEE CUETO NUMERO SEIS	RSTP	20 42 N	76 01 W	72360 00				
CUETO 4 SEE CUETO NUMERO OCHO	RSTP	20 41 N	76 00 W	72360 00				
CUEVA SEE CUEVAS	LCTV	19 54 N	75 28 W	72360 00				
CUEVA, BAHIA DE	CCVE	20 27 N	76 34 W	72360 01				
CUEVA, CAYO	ISL	22 25 N	79 11 W	72360 01				
CUEVA, ENSENADA SEE								
CUEVA, BAHIA DE	CCVE	20 27 N	76 34 W	72360 00				
CUEVA, LOMA LA	MEL	20 00 N	76 57 W	72360 01				
CUEVA, PUNTA	PT	20 19 N	74 24 W	72360 01				
CUEVA, PUNTA DE LA	PT	22 07 N	80 26 W	72360 01				
CUEVA, ABAJO	LCTV	20 14 N	75 02 W	72360 01				
CUEVA, ARRIBA	PMLL	20 16 N	75 03 W	72360 01				
CUEVA DE AGUA	LCTV	23 02 N	81 17 W	72360 01				
CUEVA DE GUISA	PMLL	20 09 N	76 26 W	72360 01				
CUEVA DE HUMO	LCTV	20 12 N	76 08 W	72360 02				
CUEVA DE JAGUEY SEE								
LA CUEVA DEL JAGUEY	LCTV	21 56 N	84 15 W	72310 00				
CUEVA DE LAS DAMAS	LCTV	22 04 N	82 27 W	72360 01				
CUEVA DE LAS VACAS SEE								
CUEVAS DE LAS VACAS	LCTV	21 54 N	84 11 W	72310 00				
CUEVA DE LA VIEJA	LCTV	22 02 N	82 03 W	72360 01				
CUEVA DEL CURA	LCTV	21 07 N	82 26 W	72360 04				
CUEVA DEL GUANAJO	LCTV	22 01 N	80 00 W	72360 01				
CUEVA DEL HUMO	RSTP	20 08 N	75 29 W	72360 01				
CUEVA DEL INDIO	LCTV	23 01 N	82 06 W	72360 01				
CUYA DEL MUERTO, CANAL	CNOH	21 04 N	81 17 W	72360 00				
CUYA DE LOS SANTOS	LCTV	22 37 N	81 05 W	72360 01				
CUEVA DEL PINTADO, LOMA	TOO	20 12 N	74 10 W	72360 01				
CUEVA DEL TORO	PMLL	21 57 N	84 12 W	72310 01				
CUEVA EL CURA SEE CUEVA DEL CURA	LCTV	23 02 N	82 06 W	72360 01				
CUEVA GRANDE	LCTV	20 10 N	76 25 W	72360 01				
CUEVA JAGUEY SEE								
LA CUEVA DEL JAGUEY	LCTV	21 56 N	84 15 W	72310 00				
CUEVA LONDRES	LCTV	22 04 N	80 27 W	72360 01				
CUEVA MASCOTICA	LCTV	21 59 N	77 53 W	72360 01				
CUEVA PRIETA	LCTV	20 12 N	74 53 W	72360 01				
CUEVAS	LCTV	19 54 N	75 28 W	72360 01				
CUEVAS	LCTV	22 14 N	79 56 W	72360 01				
CUEVAS, ARROYO	STMI	19 54 N	76 50 W	72360 01				
CUEVAS, ARROYO LAS	STMI	22 11 N	80 08 W	72360 01				
CUEVAS, ENSENADA DE LAS	BAV	19 54 N	76 52 W	72360 01				
CUEVAS, ENSENADA LAS	BGM	20 00 N	83 06 W	72310 01				
CUEVAS, HACIENDA LAS	EST	20 57 N	76 21 W	72360 01				
CUEVAS, LOMA LAS	MEL	20 57 N	76 20 W	72360 01				
CUEVAS, PEÑON DE LAS	HOLD	19 54 N	76 51 W	72360 01				
CUEVAS, PICO	PC	19 38 N	76 50 W	72360 01				
CUEVAS DEL AGUA	LCTV	23 04 N	81 17 W	72360 01				
CUEVAS DE LAS VACAS	LCTV	21 54 N	84 11 W	72310 01				
CUEVAS DEL INDIO SEE								
CUEVA DEL INDIO	LCTV	23 01 N	82 06 W	72360 00				
CUEVAS DE NAQUAN	LCTV	22 51 N	82 09 W	72360 01				
CUEVAS DE PELADERO	LCTV	20 03 N	76 43 W	72360 01				
CUEVAS EL NARANJAL	LCTV	20 06 N	76 57 W	72360 01				
CUEVA EL TIO PEDRO	LCTV	19 59 N	76 58 W	72360 01				
CUEVITA SEE LA CUEVITA	LCTV	21 03 N	76 09 W	72360 00				
CUEVITA	LCTV	22 19 N	84 03 W	72310 01				
CUEVITAS	PMLL	20 55 N	76 07 W	72360 03				
CUEVITAS	LCTV	22 09 N	78 53 W	72360 01				
CUEVITAS SEE ABRAMONTE	PMLL	22 41 N	81 07 W	72360 00				
CUEVO ABAJO SEE CUEVA ABAJO	LCTV	20 14 N	75 02 W	72360 00				
CUGALO CAYO SEE CAYO CUGAL	LCTV	22 11 N	84 12 W	72310 00				
CUGAN	RSTP	20 21 N	76 24 W	72360 01				
CUNJO SEE COCO	PMLL	22 22 N	83 42 W	72360 00				
CUIDANAR SEE CUDANAR	PMLL	19 59 N	75 51 W	72360 00				
CUITA	LCTV	20 20 N	77 02 W	72360 01				
CUJABO	PMLL	20 07 N	75 42 W	72360 01				
CUJABO SEE CUJABO	PMLL	20 07 N	75 42 W	72360 00				
CUJEA, PEO	STMI	22 50 N	81 16 W	72360 01				
CULEBRA CAYO SEE CULEBRA, CAYO	ISL	22 24 N	82 31 W	72360 00				
CULEBRA	LCTV	22 19 N	79 25 W	72360 01				
CULEBRA	LCTV	22 19 N	80 37 W	72360 01				
CULEBRA	LCTV	22 53 N	82 15 W	72360 01				

CULEBRA	LCTV	22 55 N	82 80 W	72320 01	CUPEICITO	PPL	20 22 N	76 31 W	72340 01
CULEBRA	LCTV	23 00 N	82 00 W	72320 01	CUPEINICU	LCTV	20 14 N	76 35 W	72340 02
CULEBRA, ARROYO	STW	22 51 N	82 15 W	72320 01	CUPEINICU, ARROYO	STW	20 17 N	76 36 W	72340 01
CULEBRA, CAYO	ISL	22 24 N	82 31 W	72320 03	CUPEINICU, ARROYO	SEE			
CULEBRA, LAGUNA	PMO	22 07 N	84 11 W	72310 03	CUPEINICU, ARROYO	STW	20 17 N	76 36 W	72340 00
					CUPEINICU	LCTV	22 50 N	79 31 W	72340 01
CULEBRITA SEE LA CULEBRITA	LCTV	22 51 N	82 15 W	72320 00	CUPEIWO				
CULEBRO	PPL	20 35 N	75 26 W	72340 01	CUPEY	PPL	20 20 N	76 31 W	72340 01
CULEBRO, ARROYO	STW	20 50 N	77 16 W	72340 01	CUPEY	PPL	20 32 N	75 16 W	72340 01
CULEBRO, LAGUNA SEE					CUPEY	PPL	20 37 N	76 47 W	72340 01
CULEBRO, LAGUNA	PMO	22 21 N	84 11 W	72310 00	CUPEY	PPL	20 46 N	76 34 W	72340 00
CUMANAYAGUA	PPL	22 09 N	83 17 W	72340 01	CUPEY	PPL	20 47 N	76 23 W	72340 01
					CUPEY	CTLO	20 46 N	76 34 W	72340 01
CUMANAYAGUA	LCTV	21 45 N	78 31 W	72350 01	CUPEY	LCTV	19 56 N	75 36 W	72340 01
CUMANAYAGUA	LCTV	22 33 N	83 53 W	72350 01	CUPEY	LCTV	19 57 N	75 38 W	72340 01
CUMBRE	PPL	22 18 N	79 41 W	72340 01	CUPEY	LCTV	20 28 N	75 16 W	72340 01
CUMBRE CHIQUEITA	PPL	22 55 N	87 06 W	72320 01	CUPEY	LCTV	20 39 N	75 53 W	72340 01
CUMBRE HERMOSA	LCTV	22 55 N	82 07 W	72320 01	CUPEY				
					CUPEY	LCTV	20 58 N	76 09 W	72340 01
CUMBRES, CANADA DE LAS	STW	22 43 N	80 59 W	72330 01	CUPEY	OSTP	20 12 N	75 34 W	72340 01
CUNAGUA	PPL	22 05 N	78 20 W	72350 01	CUPEY	STW	21 00 N	76 01 W	72340 00
CUNAGUA SEE LA CUNAGUA	PPL	22 05 N	78 24 W	72350 00	CUPEY, ARROYO SEE LAJAS, ARROYO	STW	20 23 N	76 08 W	72340 01
CUNAGUA	PPL	22 46 N	83 45 W	72330 01	CUPEY, ARROYO	STW	20 28 N	75 15 W	72340 01
CUNAGUA SEE BOLIVIA, CENTRAL	CTL	22 05 N	78 20 W	72350 00					
					CUPEY, CAYO	ISL	20 30 N	78 02 W	72350 03
CUNAGUA SEE MATUEY	LCTV	22 49 N	80 45 W	72350 00	CUPEY, CAYOS	ISLS	23 03 N	81 09 W	72350 01
CUNAGUA, LOMA DE LA SEY					CUPEY, PUNTA	PT	22 09 N	81 08 W	72340 01
JUJAS DE LA CUNAGUA, SIERRA DE	MT	22 06 N	78 27 W	72350 00	CUPEYAL	PPL	20 35 N	75 11 W	72340 01
CUNAGUA, SIERRA DE SEE					CUPEYAL	PPL	21 06 N	76 42 W	72340 01
JUJAS DE LA CUNAGUA, SIERRA DE	MT	22 06 N	78 27 W	72350 00					
CUNEIRA	PPL	20 14 N	75 22 W	72340 01	CUPEYAL	LCTV	21 04 N	77 04 W	72340 01
CUNIA, ARROYO	STW	21 13 N	76 58 W	72340 01	CUPEYAL	STW	21 05 N	77 12 W	72340 01
					CUPEYAL, ARROYO	PPL	21 05 N	76 42 W	72340 02
CUNJUNGO, PASO DE SEE					CUPEYAL DOS	PPL	20 35 N	75 11 W	72340 00
CUNJUNGO, PASA DE	CHM	21 56 N	77 52 W	72350 00	CUPEYAL	LCTV	21 06 N	76 43 W	72340 01
CUNJUNGO, PASA DE	CHM	21 56 N	77 52 W	72350 01	CUPEYAL NUMERO UNO				
CUNJUNGO, ESTERO	CHM	22 50 N	79 51 W	72340 01	CUPEYAL NUMERO UNO	LCTV	21 06 N	76 43 W	72340 01
CUSTA	PPL	22 47 N	79 58 W	72340 01	CUPEYAL NUMERO 1 SEE				
CUPALES	LCTV	22 23 N	84 19 W	72310 01	CUPEYAL NUMERO UNO	LCTV	21 06 N	76 43 W	72340 00
					CUPEYAL 1 SEE CUPEYAL NUMERO UNO	LCTV	21 06 N	76 43 W	72340 00
CUPEICILLO	PPL	21 06 N	76 11 W	72340 01	CUPEYAL 2 SEE CUPEYAL DOS	PPL	21 05 N	76 42 W	72340 00
CUPEICILLO, LOMA DE SEE					CUPEYES	PPL	21 52 N	78 32 W	72350 01
CUPEICILLO, LOMAS DE	MLS	21 07 N	76 11 W	72340 00	CUPEYES	LCTV	22 40 N	79 48 W	72340 01
CUPEICILLO, LOMAS DE	MLS	21 07 N	76 11 W	72340 01	CURIDO	PPL	22 23 N	79 57 W	72340 01

CURJITO	LCTV	22 22 N	79 57 W	72340 01			
CURIA	PHLL	22 47 N	80 13 W	72340 01			
CURIA, ARROYO DEL	STMI	22 36 N	82 56 W	72310 01			
CURIA, ARROYO EL	STMI	22 28 N	79 53 W	72340 01			
CURIA, CUEVA DEL SEE CUEVA DEL CURIA	LCTV	23 02 N	82 06 W	72370 00			
CURIA, LASUMA DEL	LGN	22 08 N	80 27 W	72340 01			
CURIA, LOMA DEL	HLL	22 58 N	81 44 W	72350 02			
CURAJITO	LCTV	22 22 N	76 52 W	72340 01			
CURAJILLA	LCTV	22 55 N	77 53 W	72350 01			
CURAJILLA, FUNCO DE	EST	22 53 N	78 00 W	72350 01			
CURAJILLA, RIO SEE							
SAN JUAN DE DIOS, RIO	STW	22 50 N	78 09 W	72350 00			
CURAJAYA, ARROYO	SEMI	21 13 N	76 22 W	72340 01			
CURA MADREY	PHLL	22 38 N	80 55 W	72350 01			
CURANADUEY	EST	22 59 N	80 50 W	72350 01			
CURANADUEY	LCTV	22 14 N	79 58 W	72340 01			
CURANADUEY, ARROYO	SEMI	22 55 N	81 31 W	72350 01			
CURANA	LCTV	22 54 N	76 58 W	72340 01			
CURAO SEE CURAO ARRIBA	LCTV	20 22 N	76 47 W	72340 00			
CURAO ARRIBA	LCTV	20 22 N	76 47 W	72340 01			
CURACS ABAJO	LCTV	20 23 N	76 47 W	72340 01			
CURAS, PUNTA LOS SEE							
LOS CURAS, PUNTA	PT	22 11 N	80 30 W	72340 00			
CURASO, PUNTA DE SEE							
CURASO, PUNTA DE	PT	21 28 N	82 46 W	72320 00			
CURAZAO	LCTV	22 37 N	80 26 W	72340 01			
CURAZAO, PUNTA DE	PT	21 28 N	82 46 W	72320 01			
CURBELA	LCTV	22 53 N	82 04 W	72370 01			
CURBELA	RSTR	22 42 N	82 58 W	72310 01			
CURBELO	LCTV	22 05 N	80 04 W	72340 01			
CURBELO	LCTV	22 14 N	79 42 W	72340 01			
CURBELO	LCTV	22 55 N	81 29 W	72350 01			
CURBELO	LCTV	23 00 N	81 32 W	72350 01			
CURBELO	LCTV	23 01 N	82 13 W	72320 01			
CURBELO	LCTV	22 57 N	82 28 W	72320 01			
CURBIANA, CAMO	ISLS	21 50 N	77 57 W	72350 00			
CURBIANA, PUNTA	PT	21 58 N	77 58 W	72350 01			
CURBA, LOMA DEL	HLL	23 03 N	82 32 W	72320 01			
CURRO							
CURRO, PUNTA EL SEE	LCTV	22 36 N	79 40 W	72340 01			
EL CURRO, PUNTA	PT	23 00 N	81 05 W	72310 00			
CURUZEY	LCTV	22 29 N	80 34 W	72340 01			
CURVA DE MARIA	LCTV	22 43 N	81 48 W	72320 01			
CURVA MENDIETA	PHLL	22 58 N	82 32 W	72320 01			
CUTO BAIRE SEE LA LUISA							
CUYASUATEJE, RIO SEE	PHL	22 15 N	75 59 W	72340 00			
CUYASUATEJE, RIO	STW	22 05 N	83 56 W	72310 00			
CUYASUATEJE, RIO SEE							
CUYASUATEJE, RIO	STW	22 05 N	83 56 W	72310 00			
CUYASUATEJE, BOCA DEL RIO SEE							
CUYASUATEJE, BOCA DEL	STW	22 05 N	83 56 W	72310 00			
CUYASUATEJE, BOCA DEL	STW	22 05 N	83 56 W	72310 01			
CUYASUATEJE, RIO	STW	22 05 N	83 56 W	72310 01			
CUYASUATEJE, RIO SEE							
CUYASUATEJE, RIO	STW	22 05 N	83 56 W	72310 00			
CURACS ABAJO SEE CURACS ABAJO	LCTV	20 23 N	76 47 W	72340 00			
CUZCO	LCTV	22 42 N	81 31 W	72350 01			
CUZCO	LCTV	22 44 N	81 36 W	72350 01			
CUZCO, LOMAS DEL	HLLS	22 50 N	83 01 W	72310 01			
CUZCO, PLAYA SEE CUZCO BEACH	BCH	19 54 N	75 09 W	72341 00			
CUZCO, RIO	STW	20 21 N	75 18 W	72340 01			
CUZCO, RIO	STMI	20 23 N	75 10 W	72340 01			
CUZCO BEACH	BCH	19 54 N	75 09 W	72341 00			
CUZCO HILLS	HLLS	19 54 N	75 09 W	72341 00			
CUZCO	PH	21 25 N	77 53 W	72350 01			
DACAME SEE DASAMI	PHL	22 48 N	82 40 W	72320 00			
DASAMAL	LCTV	22 17 N	77 03 W	72340 01			
DASAMAL SEE QUINTERO	LCTV	20 39 N	76 25 W	72340 00			
DAGANAL	LCTV	22 04 N	79 08 W	72350 01			
DAGANAL DEL PARADERO	LCTV	21 00 N	77 25 W	72350 01			
DAGANAS, ARROYO SEE							
DAGANES- ARROYO	SEMI	22 15 N	80 20 W	72340 00			

DAGAME	PPL	20 14 N	75 52 W	72360 01	DAMIANA SEE SANTA DAMIANA	PPL	22 18 N	83 49 W	72310 00
DAGAME SEE DAGAMES	PPL	22 16 N	85 20 W	72360 00	DAMUJI	PPL	22 14 N	84 22 W	72310 01
DAGAME	PPL	22 48 N	82 40 W	72320 31	DAMUJI, APPROVO	STM	22 12 N	84 23 W	72310 03
DAGAME	LCTV	20 55 N	76 02 W	72360 01	DAMUJI, LAGUNA DEL	LC	22 11 N	80 32 W	72360 01
DAGAME	LCTV	22 20 N	80 56 W	72360 01	DAMUJI, RIO	STM	22 11 N	80 33 W	72360 01
DAGAME	LCTV	22 36 N	83 27 W	72310 01	DANIEL, CAYO	HWCE	22 09 N	76 25 W	72310 01
DAGAME	LCTV	22 54 N	82 22 W	72320 01	DANIEL PEREZ, ZANJA	DTCM	23 00 N	81 04 W	72310 01
DAGAME, APREADERO	RSTP	22 48 N	82 45 W	72310 01	DASTILLO SEE CASTILLO	LCTV	23 41 N	78 55 W	72350 00
DAGAMES	PPL	22 16 N	80 20 W	72360 01	DATIL	PPL	20 18 N	76 39 W	72360 01
DAGAMES, APPROVO	STM	22 15 N	80 20 W	72360 01	DAVALOS	LCTV	22 58 N	81 41 W	72310 01
DAGUILLA, LOMA	MCL	21 42 N	82 43 W	72320 01	DAVALOS	LCTV	22 59 N	81 26 W	72310 01
DAIGUIRE	LCTV	19 56 N	75 38 W	72360 01	DAVID LLERA	LCTV	22 36 N	83 54 W	72310 01
DAIGUIRE, PLAYA	BCH	19 55 N	75 36 W	72360 01	DAVIS	PPL	21 32 N	83 07 W	72320 01
DAIGUIRE, RIO	STM	19 55 N	75 39 W	72360 01	DAVANIGUAS SEE PLAYA DAVANIGUAS	PPL	22 21 N	83 16 W	72310 00
DAJAO	PPL	20 21 N	75 24 W	72360 01	DAVANIGUAS, RAMA SEE DAVANIGUAS, ENSENADA DE	BAV	22 20 N	83 11 W	72310 00
DAJAO	LCTV	20 00 N	75 49 W	72360 01	DAVANIGUAS, ENSENADA DE	BAV	22 20 N	83 15 W	72310 01
DAJAO, ALTO DEL	WC	20 22 N	75 26 W	72360 01	DE ARMAS	LCTV	23 47 N	77 49 W	72350 01
DAJAO, RIO	STM	20 05 N	75 49 W	72360 01	DE CASTRO	LCTV	20 39 N	75 57 W	72360 02
DAJAO, RIO	STM	20 22 N	75 22 W	72360 01	DEER, PUNTA SEE DEER POINT	PT	19 55 N	75 09 W	72360 00
DAJAO, RIO	STM	22 05 N	79 43 W	72360 01	DEER POINT	PT	19 55 N	75 09 W	72360 00
DAJAO Y LIMONES	EST	20 52 N	76 07 W	72360 01	DEFENSA	LCTV	22 39 N	80 19 W	72360 01
DAMA, CAYO SEE DAMAS, CAYO	ISL	19 58 N	76 24 W	72360 00	DEFENSA	HW	20 12 N	76 18 W	72360 01
DAMA, CAYO	ISL	21 12 N	80 54 W	72310 01	DEGOLLADA, LOMA LA	MCL	22 01 N	79 53 W	72310 01
DAMASAL	LCTV	20 38 N	76 27 W	72360 01	DEJANANI	LCTV	21 04 N	74 14 W	72360 02
DAMAJAYARO	PPL	19 57 N	75 39 W	72360 01	DEJAO, APPROVO EL	STM	20 13 N	74 54 W	72360 01
DAMAJAYARO	LCTV	19 52 N	75 38 W	72360 01	DE LA TORRE	LCTV	20 55 N	77 51 W	72310 01
DAMAJAYARO, PLAYA	BCH	19 56 N	75 40 W	72360 01	DEL CHIVO, CAYO SEE EL CHIVO, CAYO	ISL	22 34 N	83 10 W	72310 00
DAMAJAYARO, RIO	STM	19 55 N	75 40 W	72360 01	DEL CORCHO SEE CORCHO, ENSENADA DEL	COVE	21 58 N	84 39 W	72310 00
DAMAS	LCTV	22 52 N	83 26 W	72310 01	DELEITE SEE BATEY	PPL	20 50 N	75 50 W	72360 00
DAMAS, CAYO	ISL	19 58 N	76 24 W	72360 01	DELEITE	PPL	20 51 N	75 52 W	72360 01
DAMAS, CAYO SEE DAMA, CAYO	ISL	21 12 N	80 54 W	72310 00	DELEITE	PPL	22 58 N	81 16 W	72310 02
DAMASO	LCTV	21 08 N	77 32 W	72310 01	DELEITE	PPL	22 59 N	83 47 W	72310 01
DAMASO	RSTP	22 44 N	81 44 W	72320 01	DELEITE	LCTV	20 55 N	76 15 W	72360 01
DAMAJAYARO SEE DAMAJAYARO	PPL	19 57 N	75 39 W	72360 00	DELEITE	LCTV	21 30 N	77 30 W	72310 01
DAMUJA	PPL	20 53 N	74 25 W	72360 01	DELEITE	LCTV	22 58 N	81 19 W	72310 01
DAMUJA, BAJO	RF	20 04 N	77 34 W	72360 01	DELEITE VIEJO	LCTV	20 50 N	75 50 W	72360 01

DELIZOSO	LCTV	22 34 N	87 07 W	72320 01	DELICIAS	PMLL	22 46 N	81 15 W	72337 01
DELFINA	RSTP	21 11 N	77 03 W	72360 01	DELICIAS	PMLL	22 52 N	81 24 W	72310 01
DELGADO	PMLL	22 14 N	79 21 W	72340 01	DELICIAS	PMLL	22 53 N	87 26 W	72320 01
DELGADO	PMLL	22 24 N	80 49 W	72340 01	DELICIAS	PMLL	22 57 N	82 37 W	72320 00
DELGADO	LCTV	21 30 N	78 55 W	72350 01	DELICIAS	CEL	21 10 N	76 34 W	72360 00
					ANTONIO QUIJERAS, CENTRAL				
DELGADO	LCTV	22 43 N	80 06 W	72340 01	DELICIAS	LCTV	20 02 N	75 37 W	72360 01
DELGADO	LCTV	22 41 N	81 36 W	72330 01	DELICIAS	LCTV	20 03 N	76 22 W	72360 00
DELGADO	LCTV	22 42 N	80 09 W	72340 01	DELICIAS	LCTV	20 08 N	75 34 W	72360 01
DELGADO	LCTV	22 43 N	81 02 W	72330 01	DELICIAS	LCTV	20 09 N	75 41 W	72360 01
DELGADO	LCTV	22 54 N	81 54 W	72320 01	DELICIAS	LCTV	20 09 N	76 07 W	72360 01
DELGADO	RSTP	22 18 N	83 68 W	72310 01	DELICIAS	LCTV	20 23 W	75 34 W	72360 01
DELIA	PMLL	21 48 N	78 42 W	72350 01	DELICIAS	LCTV	21 13 N	76 46 W	72360 01
DELIA	PMLL	21 58 N	78 31 W	72350 01	DELICIAS	LCTV	21 20 N	78 01 W	72350 01
DELIA	LCTV	21 47 N	78 41 W	72350 01	DELICIAS	LCTV	21 27 N	78 18 W	72350 00
DELIA	LCTV	22 09 N	80 00 W	72340 01	DELICIAS	LCTV	21 32 N	78 15 W	72350 01
DELIA	LCTV	22 14 N	79 41 W	72360 01	DELICIAS	LCTV	21 40 N	77 33 W	72350 01
DELIA	LCTV	22 22 N	79 39 W	72360 01	DELICIAS	LCTV	21 45 N	78 10 W	72350 01
DELIA SEE LA DELIA	LCTV	22 52 N	82 16 W	72320 00	DELICIAS	LCTV	21 54 N	79 54 W	72340 01
DELICA SEE DELICIA	LCTV	22 56 N	81 31 W	72320 00	DELICIAS	LCTV	21 54 N	78 46 W	72340 01
DELICIA	PMLL	22 49 N	75 50 W	72360 01	DELICIAS	LCTV	22 04 N	79 35 W	72340 00
DELICIA SEE DELICIAS	LCTV	21 40 N	77 33 W	72350 00	DELICIAS	LCTV	22 10 N	79 03 W	72340 01
DELICIA SEE DELICIAS	LCTV	22 10 N	79 03 W	72340 00	DELICIAS	LCTV	22 12 N	80 27 W	72340 01
DELICIA	LCTV	22 24 N	79 44 W	72340 01	DELICIAS	LCTV	22 13 N	80 25 W	72340 01
DELICIA	LCTV	22 31 N	83 21 W	72310 01	DELICIAS	LCTV	22 15 N	80 51 W	72340 01
DELICIA	LCTV	22 34 N	81 51 W	72320 02	DELICIAS	LCTV	22 19 N	80 17 W	72340 01
DELICIAS	PMLL	20 54 N	76 06 W	72360 01	DELICIAS	LCTV	22 21 N	86 22 W	72340 01
DELICIAS	PMLL	20 42 N	76 22 W	72360 01	DELICIAS	LCTV	22 23 N	76 49 W	72340 01
DELICIAS	PMLL	20 35 N	77 04 W	72360 01	DELICIAS	LCTV	22 23 N	83 42 W	72310 02
DELICIAS	PMLL	21 05 N	76 05 W	72360 02	DELICIAS	LCTV	22 24 N	79 53 W	72340 01
DELICIAS	PMLL	21 11 N	76 34 W	72360 02	DELICIAS	LCTV	22 28 N	80 12 W	72340 01
DELICIAS	PMLL	21 40 N	78 27 W	72350 01	DELICIAS	LCTV	22 33 N	80 07 W	72340 01
DELICIAS	PMLL	21 48 N	78 52 W	72340 01	DELICIAS	LCTV	22 33 N	83 25 W	72310 01
DELICIAS	PMLL	22 28 N	80 07 W	72340 01	DELICIAS	LCTV	22 35 N	80 18 W	72340 01
DELICIAS	PMLL	22 32 N	79 54 W	72340 01	DELICIAS	LCTV	22 43 N	80 57 W	72330 01
DELICIAS	PMLL	22 34 N	80 27 W	72340 01	DELICIAS	LCTV	22 45 N	81 35 W	72310 01
DELICIAS	PMLL	22 35 N	80 32 W	72330 01	DELICIAS	LCTV	22 45 N	82 58 W	72310 01

DELICIAS	LCTY	22 48 N	81 23 W	72330 01	DEMAJAGUA	PPL	20 54 N	77 51 W	72350 01
DELICIAS	LCTY	22 49 N	82 20 W	72320 01	DEMAJAGUA SEE LA DEMAJAGUA	PPL	21 00 N	76 17 W	72360 00
DELICIAS	LCTY	22 49 N	81 39 W	72310 01	DEMAJAGUA	LCTY	20 08 N	77 28 W	72360 01
DELICIAS	LCTY	22 52 N	82 39 W	72320 01	DEMAJAGUA	LCTY	20 23 N	76 13 W	72360 01
DELICIAS	LCTY	22 53 N	82 43 W	72310 01	DEMAJAGUA	LCTY	20 43 N	76 38 W	72360 01
DELICIAS	LCTY	22 54 N	81 55 W	72320 01	DEMAJAGUA	LCTY	21 48 N	79 29 W	72340 01
DELICIAS	LCTY	22 55 N	82 05 W	72320 01	DEMAJAGUA, PASO	POD	20 47 N	76 08 W	72360 00
DELICIAS	LCTY	22 57 N	81 36 W	72340 01	DEMAJAGUA, ARROYO	STM	20 29 N	75 59 W	72360 01
DELICIAS	RSTP	22 45 N	82 55 W	72310 01	DEMAJAGUAL	LCTY	21 48 N	77 35 W	72350 01
DELICIAS, ENSEÑADA DE LAS	COVE	21 00 N	82 43 W	72310 02	DEMAJAGUITA	LCTY	20 24 N	76 05 W	72360 01
DELICIAS DEL MARQUÉS	LCTY	22 50 N	82 23 W	72320 01	DEMAJAGUA	LCTY	20 08 N	75 32 W	72360 01
DELICIAS DE MANGO JOJO	PPL	22 42 N	83 05 W	72310 01	DEMAJAYABO SEE SANJAYABO	PPL	19 57 N	75 39 W	72360 00
DELICIAS DE TERNÚ	LCTY	20 10 N	76 04 W	72360 01	DEMAJAYABO, RIO SEE SANJAYABO, RIO	STM	19 55 N	75 40 W	72360 00
DE LIMONES, ESTERO SEE LAS CRUCES, ESTERO	RAY	23 04 N	80 37 W	72360 00	DEMETRIO	PPL	22 32 N	80 44 W	72330 01
DE LIMONES, PUNTA SEE LAS CRUCES, PUNTA	PT	23 03 N	80 35 W	72360 00	DEMETRIO	PPL	22 34 N	80 47 W	72330 01
DELIO	PPL	21 03 N	77 22 W	72350 01	DEMETRIO	LCTY	22 31 N	80 50 W	72330 01
DELIRIO	LCTY	21 03 N	77 14 W	72350 01	DEMPERADA, BANCO SEE DEMPERADO, BANCO	SMO	21 42 N	79 54 W	72360 00
DELIRIO	LCTY	21 15 N	78 04 W	72350 01	DEMPERADO, BANCO	SMO	21 42 N	79 58 W	72360 01
DELIRIO	LCTY	21 29 N	78 16 W	72350 01	DEPUCHO, ARROYO	STM	20 27 N	75 22 W	72360 01
DELIRIO	LCTY	21 54 N	78 54 W	72350 01	DESAMPARADOS	PPL	22 53 N	81 55 W	72320 01
DELIRIO	LCTY	22 52 N	81 06 W	72330 01	DESAMPARADOS SEE SAN FRANCISCO	LCTY	23 04 N	81 53 W	72320 00
DELIRIO	LCTY	23 02 N	82 30 W	72320 01	DESAYUNO	LCTY	20 14 N	76 39 W	72360 01
DELIRIO Y TRES ARROYOS	LCTY	20 01 N	75 40 W	72360 01	DESCANSO SEE EL DESCANSO	PPL	20 21 N	76 15 W	72360 00
DELTA	PPL	21 46 N	83 01 W	72320 01	DESCANSO	PPL	22 46 N	81 11 W	72330 01
DEL JUNCO SEE LAJUNA SABANA NUEVA	LCTY	21 34 N	76 09 W	72350 00	DESCANSO SEE EL DESCANSO	PPL	22 54 N	81 19 W	72330 00
DEL MONTE	RSTP	21 16 N	77 02 W	72360 01	DESCANSO	LCTY	20 00 N	75 41 W	72360 01
DEL PUERTO	LCTY	22 45 N	79 52 W	72360 01	DESCANSO	LCTY	20 02 N	75 59 W	72360 01
DEL RIBEIRO	PPL	22 18 N	83 39 W	72310 01	DESCANSO	LCTY	20 16 N	76 05 W	72360 01
DEL RIO	LCTY	23 03 N	81 48 W	72330 01	DESCANSO SEE LA LOLITA	LCTY	20 15 N	76 07 W	72360 00
DELTA	LCTY	21 44 N	79 50 W	72360 01	DESCANSO	LCTY	20 17 N	76 06 W	72360 00
DELTA	LCTY	22 49 N	80 00 W	72360 01	DESCANSO	LCTY	22 38 N	81 20 W	72330 01
DELTA	LCTY	22 50 N	80 03 W	72360 01	DESCANSO	LCTY	22 49 N	82 49 W	72310 01
DELTA EL CARROVEDO	ISL	22 11 N	83 41 W	72310 01	DESCANSO	LCTY	22 44 N	82 43 W	72310 01
DE MAJAGUA	LCTY	20 34 N	75 17 W	72360 01	DESCANSO	LCTY	22 54 N	81 43 W	72330 01
DE MAJAGUA	LCTY	20 39 N	76 12 W	72360 02	DESCANSO	LCTY	22 54 N	82 40 W	72330 01
DEMAJAGUA SEE LA DEMAJAGUA	PPL	20 18 N	77 10 W	72360 00	DESCANSO, CAVO	HMC	22 09 N	78 24 W	72350 01

BLANK PAGE

- CONTINUED -

GAZETTEER

CUBA

4

OF

14

F
S
T
C



MICROCOPY RESOLUTION TEST CHART
NATIONAL BUREAU OF STANDARDS-1963-A

XST HQ FORM 58 (13 FEB 80)

DESARROLLO NINA DEL	MO	22 18 W	79 66 W	72960 01	DESERTO	LCTV	23 00 N	76 00 W	72960 01
DESARROLLO DEL MUNDO SEE DESARROLLO	LCTV	22 17 N	76 76 W	72960 00	DESERTO SEE EL DESERTO	LCTV	23 02 N	75 50 W	72960 00
DESARROLLO PUNTA SEE					DESERTO PUNTA SEE LA MOLA PUNTA	PT	23 00 N	76 01 W	72960 00
DESARROLLO PUNTA	PT	22 07 N	80 26 W	72960 00	DESERTO PUNTA	PT	22 53 N	81 30 W	72960 01
DESARROLLO	LCTV	22 07 N	82 58 W	72960 01	DESERTO	LCTV	21 56 N	76 05 W	72960 01
DESARROLLO	PPLL	20 05 N	75 52 W	72960 01	DESORDEN SEE EL DESORDEN	LCTV	21 55 N	77 37 W	72960 00
DESARROLLO	PPN	22 06 N	81 22 W	72960 01	DESORDEN	LCTV	20 02 N	76 59 W	72960 01
DESARROLLO	LCTV	20 22 N	76 05 W	72960 01	DESORTE	MO	20 12 N	76 27 W	72960 01
DESARROLLO	LCTV	22 15 N	75 09 W	72960 01	DESORTE	PPLL	21 01 N	76 57 W	72960 01
DESARROLLO	LCTV	21 57 N	78 68 W	72960 01	DESORTE	PPLL	21 56 N	80 55 W	72960 01
DESARROLLO SEE DESARROLLO	LCTV	22 06 N	82 57 W	72960 00	DESORTE	PPLL	22 39 N	81 47 W	72960 01
DESARROLLO LOMA	MO	21 10 N	77 20 W	72960 01	DESORTE	PPLL	22 40 N	81 46 W	72960 01
DESARROLLO	LCTV	22 06 N	82 57 W	72960 01	DESORTE	PPLL	23 01 N	81 57 W	72960 01
DESARROLLO	PPLL	22 50 N	81 10 W	72960 01	DESORTE	LCTV	20 16 N	75 55 W	72960 01
DESARROLLO	LCTV	22 07 N	82 12 W	72960 01	DESORTE	LCTV	21 18 N	77 41 W	72960 02
DESARROLLO	LCTV	22 05 N	81 35 W	72960 01	DESORTE	LCTV	21 59 N	76 45 W	72960 01
DESARROLLO	LCTV	22 50 N	81 05 W	72960 01	DESORTE	LCTV	22 11 N	80 06 W	72960 01
DESARROLLO PUNTA	PT	21 12 N	78 51 W	72960 01	DESORTE SEE EL MULARO	LCTV	22 41 N	80 59 W	72960 00
DESARROLLO SEE EL DESARROLLO	LCTV	21 04 N	76 13 W	72960 00	DESORTE	LCTV	22 06 N	81 02 W	72960 01
DESARROLLO	PPLL	20 51 N	75 09 W	72960 02	DESORTE	LCTV	22 08 N	82 52 W	72960 01
DESARROLLO	PPLL	22 02 N	76 37 W	72960 01	DESORTE	LCTV	22 56 N	82 42 W	72960 01
DESARROLLO	LCTV	22 07 N	80 56 W	72960 01	DESORTE	PTST	23 07 N	81 46 W	72960 01
DESARROLLO	LCTV	22 08 N	81 03 W	72960 01	DESORTE ESTACION	PTST	23 01 N	81 56 W	72960 00
DESARROLLO	LCTV	22 09 N	82 10 W	72960 01	DESTILADERO	LCTV	21 08 N	79 54 W	72960 01
DESARROLLO	LCTV	22 03 N	82 43 W	72960 01	DESTILADERO SEE DESTILADERO	LCTV	21 08 N	79 54 W	72960 00
DESARROLLO	LCTV	22 01 N	81 43 W	72960 01	DESTILADERO PUNTA	PT	23 01 N	81 34 W	72960 00
DESARROLLO	LCTV	22 05 N	82 56 W	72960 01	DESTINO	PPLL	22 47 N	81 28 W	72960 02
DESARROLLO ENSEADA	COVE	21 20 N	77 14 W	72960 01	DESTINO	LCTV	20 01 N	76 21 W	72960 01
DESARROLLO PUNTA	PT	21 20 N	77 14 W	72960 01	DESTINO	LCTV	20 50 N	76 55 W	72960 02
DESARROLLO ENSEADA EN LOS	LOMG	21 20 N	77 14 W	72960 01	DESTINO	LCTV	22 17 N	81 45 W	72960 01
DESARROLLO ENSEADA EN LOS	PPLL	19 59 N	75 09 W	72960 00	DESTINO SEE EL DESTINO	LCTV	22 10 N	79 50 W	72960 00
DESARROLLO	PPLL	22 36 N	80 51 W	72960 01	DESTINO	LCTV	22 50 N	80 51 W	72960 01
DESARROLLO	LCTV	22 12 N	76 36 W	72960 01	DESTINO SEE EL DESTINO	LCTV	22 33 N	80 09 W	72960 00
DESARROLLO	LCTV	22 09 N	80 15 W	72960 01	DESTINO	LCTV	22 34 N	80 09 W	72960 01
DESARROLLO	LCTV	22 06 N	81 11 W	72960 01	DESTINO	LCTV	22 46 N	82 27 W	72960 01
DESARROLLO PUNTA	PT	21 16 N	76 32 W	72960 01	DESTINO	LCTV	22 44 N	82 30 W	72960 01
DESARROLLO	PPLL	22 30 N	79 29 W	72960 01					

DESTINO	LCR	22 27 N	92 24 W	7270	01	5138	LCR	22 27 N	92 27 W	7270	01
DESTINO	LCR	22 27 N	92 25 W	7271	01	5139	LCR	22 27 N	92 28 W	7271	01
DESTINO	LCR	22 27 N	92 26 W	7272	01	5140	LCR	22 27 N	92 29 W	7272	01
DESTINO SEE EL DESTINO	LCR	22 27 N	92 30 W	7273	01	5141	LCR	22 27 N	92 31 W	7273	01
DESTINO	LCR	22 27 N	92 32 W	7274	01	5142	LCR	22 27 N	92 33 W	7274	01
DESTINO LOMA EL	MSL	22 27 N	92 34 W	7275	01	5143	MSL	22 27 N	92 35 W	7275	01
DESTINO RIO	MSL	22 27 N	92 36 W	7276	01	5144	MSL	22 27 N	92 37 W	7276	01
DESTINO LA VERA	LCR	22 27 N	92 38 W	7277	01	5145	LCR	22 27 N	92 39 W	7277	01
DESTINO	LCR	22 27 N	92 40 W	7278	01	5146	LCR	22 27 N	92 41 W	7278	01
DIABLO	LCR	22 27 N	92 42 W	7279	01	5147	LCR	22 27 N	92 43 W	7279	01
DIABLO CAJETA DEL	MSL	22 27 N	92 44 W	7280	01	5148	MSL	22 27 N	92 45 W	7280	01
DIABLO EL HORRILLO DEL	MSL	22 27 N	92 46 W	7281	01	5149	MSL	22 27 N	92 47 W	7281	01
DIABLO LOMA	MSL	22 27 N	92 48 W	7282	01	5150	MSL	22 27 N	92 49 W	7282	01
DIABLO HORRILLO DEL SEE	MSL	22 27 N	92 50 W	7283	01	5151	MSL	22 27 N	92 51 W	7283	01
DIABLO HORRILLO DEL	MSL	22 27 N	92 52 W	7284	01	5152	MSL	22 27 N	92 53 W	7284	01
DIABLO HORRILLO DEL	MSL	22 27 N	92 54 W	7285	01	5153	MSL	22 27 N	92 55 W	7285	01
DIABLO PUNTA SEE	MSL	22 27 N	92 56 W	7286	01	5154	MSL	22 27 N	92 57 W	7286	01
GRAN DIABLO PUNTA	MSL	22 27 N	92 58 W	7287	01	5155	MSL	22 27 N	92 59 W	7287	01
DIABLO PUNTA DEL	MSL	22 27 N	92 60 W	7288	01	5156	MSL	22 27 N	92 61 W	7288	01
DIABLO RIO EL	MSL	22 27 N	92 62 W	7289	01	5157	MSL	22 27 N	92 63 W	7289	01
DIABLO PUNTA SEE	MSL	22 27 N	92 64 W	7290	01	5158	MSL	22 27 N	92 65 W	7290	01
GRAN DIABLO PUNTA	MSL	22 27 N	92 66 W	7291	01	5159	MSL	22 27 N	92 67 W	7291	01
DIAGO	LCR	22 27 N	92 68 W	7292	01	5160	LCR	22 27 N	92 69 W	7292	01
DIAGO	LCR	22 27 N	92 70 W	7293	01	5161	LCR	22 27 N	92 71 W	7293	01
DIAMANTE	MSL	22 27 N	92 72 W	7294	01	5162	MSL	22 27 N	92 73 W	7294	01
DIAMANTE SEE EL DIAMANTE	LCR	22 27 N	92 74 W	7295	01	5163	LCR	22 27 N	92 75 W	7295	01
DIAMANTE	LCR	22 27 N	92 76 W	7296	01	5164	LCR	22 27 N	92 77 W	7296	01
DIAMANTE	LCR	22 27 N	92 78 W	7297	01	5165	LCR	22 27 N	92 79 W	7297	01
DIAMANTE	LCR	22 27 N	92 80 W	7298	01	5166	LCR	22 27 N	92 81 W	7298	01
DIAMANTE	LCR	22 27 N	92 82 W	7299	01	5167	LCR	22 27 N	92 83 W	7299	01
DIAMANTE SEE EL DIAMANTE	LCR	22 27 N	92 84 W	7300	01	5168	LCR	22 27 N	92 85 W	7300	01
DIAMANTE	LCR	22 27 N	92 86 W	7301	01	5169	LCR	22 27 N	92 87 W	7301	01
DIAMANTE	LCR	22 27 N	92 88 W	7302	01	5170	LCR	22 27 N	92 89 W	7302	01
DIAMANTE, PUNTA	MSL	22 27 N	92 90 W	7303	01	5171	MSL	22 27 N	92 91 W	7303	01
DIAMANTE, CAMPES DEL	MSL	22 27 N	92 92 W	7304	01	5172	MSL	22 27 N	92 93 W	7304	01
DIAMANTE, PUNTA SEE	MSL	22 27 N	92 94 W	7305	01	5173	MSL	22 27 N	92 95 W	7305	01
LOSVENTES PUNTA	MSL	22 27 N	92 96 W	7306	01	5174	MSL	22 27 N	92 97 W	7306	01
DIAMANTE PUNTA SEE	MSL	22 27 N	92 98 W	7307	01	5175	MSL	22 27 N	92 99 W	7307	01
LOSVENTES PUNTA	MSL	22 27 N	93 00 W	7308	01	5176	MSL	22 27 N	93 01 W	7308	01
DIANA	LCR	22 27 N	93 02 W	7309	01	5177	LCR	22 27 N	93 03 W	7309	01

DIEZ CAMPESINES	PPLA	21 57 n	70 06 u	72990 01	OTOME SEE EL OTOME			
DIEZ DE MAYO SEE DIEZ MAYO	LCTV	22 02 n	82 14 u	72920 00	MISERABLES, CAPO PE SEE	PPLA	23 01 n	82 14 u
DIEZ DE OCTUBRE CENTRAL	LCTV	22 13 n	82 17 u	72960 00	LAPALO, CAPO	DIA	22 31 n	84 14 u
DISIENNO	PPLA	22 04 n	82 19 u	72920 01	DISTRITO NUMERO DOS	DISTO	22 10 n	79 31 u
DISIENNO	LCTV	22 07 n	82 23 u	72920 01	DISTRITO NUMERO UNO	LCTV	28 01 n	79 30 u
					DISTRITO NUMERO UNO			
DIFICULTAD	PPLA	22 08 n	82 21 u	72920 01	DISTRITO NUMERO 7 SEE			
DIFICULTAD	LCTV	21 00 u	78 41 u	72960 01	DISTRITO NUMERO DOS	DISTO	20 30 n	79 31 u
DIFICULTAD	LCTV	22 31 n	82 22 u	72920 01	DIVINA	DISTO	22 01 n	82 39 u
DIFICULTAD	LCTV	22 53 n	82 24 u	72920 01	DIVINA PASTORA	LCTV	23 01 n	82 31 u
DIFICULTAD	LCTV	22 24 n	82 25 u	72920 01	DIVINO, CAPO SEE LERMA, CAPO	ISA	21 02 n	81 31 u
					DEVISSION	PPLA	22 30 n	82 00 u
DIFICULTAD	PPLA	23 19 n	78 16 u	72960 01				
DIFICULTADES	LCTV	22 00 u	82 21 u	72920 01				
DIPUNTOS, ARROYO	DISTO	20 10 n	76 54 u	72960 01	DOMALES	PPLA	20 31 n	78 26 u
DIPUNTOS, ACUNA	DISTO	22 57 n	83 18 u	72920 01	DOCE	LCTV	21 07 n	82 07 u
DIPOSA	LCTV	22 00 n	82 30 u	72960 01	DOCE LEGUAS, CAPOS DE LAS	ISAS	20 53 n	79 05 u
					DOCE LEGUAS, LABERINTO DE LAS	ISAS	20 39 n	78 35 u
DIPOSA	LCTV	22 05 n	83 29 u	72960 01	DOCE LEGUAS, LABERINTO DE LAS	ISAS	20 39 n	78 35 u
DIPOSA	LCTV	20 12 n	78 07 u	72960 01				
DILETE SEE DELEITE	PPLA	22 59 n	80 07 u	72960 01	DOCTOR, LAPUNA	LA	23 03 n	82 34 u
DIPOSA	PPLA	22 29 n	84 14 u	72920 01	DOCTOR, ARROYO	STRE	20 13 n	78 52 u
DIPOSA, ENSEADA DE	PPLA	22 30 n	84 15 u	72920 01	DOLOM	LCTV	28 13 n	79 42 u
					DOLOM SEE DOLOMES	LCTV	22 24 n	78 49 u
					DOLOM	LCTV	22 59 n	82 19 u
DIPOSA, BARRA DE	CAPO	22 29 n	86 14 u	72920 01	DOLOMES	PPLA	21 35 n	78 20 u
DIPOSA, BARBA	LCTV	22 20 n	80 00 u	72960 01	DOLOMES	PPLA	21 09 n	79 07 u
DIPOSA	LCTV	22 09 n	77 26 u	72960 01	DOLOMES	PPLA	22 04 n	80 19 u
DIPOSA, SEE DOME	LCTV	20 04 n	77 26 u	72960 01	DOLOMES	PPLA	22 26 n	79 23 u
DIPOSA	LCTV	22 34 n	81 21 u	72960 01	DOLOMES	PPLA	22 24 n	81 39 u
DIPOSA	LCTV	22 03 n	82 17 u	72920 01	DOLOMES	PPLA	22 27 n	79 00 u
DIPOSA	LCTV	23 02 n	81 28 u	72920 01	DOLOMES	PPLA	22 29 n	80 24 u
DIPOSA, GONZALEZ SEE GONZALEZ	LCTV	20 59 n	77 21 u	72960 01	DOLOMES	PPLA	22 30 n	79 42 u
DIPOSA	LCTV	21 27 n	78 24 u	72960 01	DOLOMES	PPLA	22 37 n	80 34 u
DIPOSA, CAPO	ISA	22 52 n	83 31 u	72920 01	DOLOMES	PPLA	22 42 n	80 57 u
DIPOSA, CAPO DE SIE DIPOSA, CAPOS DE	ISAS	22 02 n	83 11 u	72920 01	DOLOMES SEE SAN JOSE	PPLA	22 42 n	81 09 u
DIPOSA, CAPOS DE	ISAS	21 39 n	81 29 u	72960 01	DOLOMES	PPLA	22 47 n	80 17 u
DIPOSA, CAPOS DE	ISAS	22 02 n	83 11 u	72920 01	DOLOMES	PPLA	22 47 n	81 21 u
DIPOSA, CAPOS DE	PPLA	20 19 n	79 02 u	72960 01	DOLOMES	PPLA	22 51 n	82 09 u
DIPOSA	PPLA	20 19 n	79 02 u	72960 01				
DIPUTADA SEE LA DIPUTADA	PPLA	20 59 n	79 53 u	72960 00				
DIPUTADA SEE LA DIPUTADA	LCTV	20 51 n	79 55 u	72960 00				

DOLORES	PPL	22 51 W	82 46 W	72310 01	DOLORES	LCTV	22 51 W	79 59 W	72310 01
DOLORES	PPL	22 54 W	82 57 W	72310 01	DOLORES	LCTV	22 51 W	81 01 W	72310 01
DOLORES	PPL	22 55 W	82 53 W	72310 01	DOLORES	LCTV	22 52 W	81 10 W	72310 01
DOLORES	PPL	22 56 W	82 75 W	72310 01	DOLORES	LCTV	22 52 W	81 67 W	72310 01
DOLORES	PPL	23 14 W	81 18 W	72310 01	DOLORES	LCTV	22 53 W	80 29 W	72310 01
DOLORES	PPL	23 08 W	81 65 W	72310 01	DOLORES	LCTV	22 53 W	82 06 W	72310 01
DOLORES	CTV	23 08 W	81 10 W	72310 00	DOLORES	LCTV	22 53 W	82 41 W	72310 01
DOLORES	LCTV	23 07 W	75 52 W	72310 01	DOLORES	LCTV	22 54 W	82 00 W	72310 01
DOLORES	LCTV	23 12 W	75 14 W	72310 01	DOLORES	LCTV	22 54 W	82 65 W	72310 01
DOLORES	LCTV	23 09 W	76 57 W	72310 01	DOLORES	LCTV	22 55 W	80 51 W	72310 01
DOLORES	LCTV	21 14 W	77 56 W	72310 00	DOLORES	LCTV	22 55 W	82 66 W	72310 01
DOLORES	LCTV	21 22 W	78 06 W	72310 01	DOLORES	LCTV	22 56 W	81 44 W	72310 01
DOLORES	LCTV	21 31 W	77 50 W	72310 01	DOLORES	LCTV	22 56 W	81 65 W	72310 01
DOLORES	LCTV	22 10 W	80 17 W	72310 01	DOLORES	LCTV	22 57 W	82 00 W	72310 01
DOLORES	LCTV	22 15 W	80 00 W	72310 01	DOLORES	LCTV	22 00 W	82 19 W	72310 01
DOLORES	LCTV	22 19 W	78 50 W	72310 01	DOLORES	LCTV	22 03 W	81 36 W	72310 01
DOLORES	LCTV	22 22 W	83 59 W	72310 02	DOLORES	LCTV	22 04 W	82 00 W	72310 01
DOLORES	LCTV	22 24 W	79 49 W	72310 01	DOLORES	SM	22 12 W	75 34 W	72310 01
DOLORES	LCTV	22 25 W	79 26 W	72310 01	DOLORES, ARROYO	SM	22 15 W	81 51 W	72310 01
DOLORES	LCTV	22 29 W	80 07 W	72310 01	DOLORES BETANCOURT	PPL	21 40 W	78 34 W	72310 01
DOLORES	LCTV	22 27 W	80 07 W	72310 01	DOLORES BETANCOURT	LCTV	21 35 W	78 34 W	72310 01
DOLORES	LCTV	22 29 W	84 13 W	72310 01	DOLORES BETANCOURT	LCTV	21 39 W	78 35 W	72310 01
DOLORES	LCTV	22 35 W	84 16 W	72310 01	DOLORES DE JUMCO	PPL	22 59 W	81 20 W	72310 01
DOLORES	LCTV	22 37 W	84 34 W	72310 01	DOLORES DEL PUERTO	LCTV	22 28 W	82 02 W	72310 01
DOLORES	LCTV	22 41 W	81 34 W	72310 01	DOLORES GARCIA	PPL	22 14 W	80 15 W	72310 01
DOLORES	LCTV	22 42 W	83 41 W	72310 01	DOLORES JUMCO	PPL	22 59 W	81 20 W	72310 00
DOLORES	LCTV	22 44 W	81 40 W	72310 01	DOLORES DE JUMCO	PPL	22 55 W	82 34 W	72310 01
DOLORES	LCTV	22 45 W	82 14 W	72310 01	DOLORES SERRONCAL	PPL	22 53 W	82 74 W	72310 00
DOLORES	LCTV	22 46 W	82 10 W	72310 01	DOLORES SERRONCAL	LCTV	22 20 W	83 50 W	72310 01
DOLORES	LCTV	22 46 W	81 21 W	72310 01	DOLORES VEGA	LCTV	22 20 W	83 50 W	72310 01
DOLORES	LCTV	22 47 W	80 45 W	72310 00	DOLORESITA	PPL	22 08 W	75 34 W	72310 00
DOLORES	LCTV	22 47 W	82 25 W	72 26 01	DOLORESITA	PPL	22 44 W	81 09 W	72310 01
DOLORES	LCTV	22 48 W	80 07 W	72310 01	DOLORESITA	PPL	22 34 W	80 57 W	72310 01
DOLORES	LCTV	22 49 W	82 24 W	72310 01	DOLORESITA	LCTV	20 01 W	74 05 W	72310 00
DOLORES	LCTV	22 49 W	83 02 W	72310 01	DOLORESITA	LCTV	22 13 W	79 47 W	72310 01
DOLORES	LCTV	22 50 W	83 31 W	72310 01	DOLORESITA	LCTV	22 32 W	80 20 W	72310 01

DOLMETS
 DOLMETS
 DOLMETS
 DOLMETS
 DOLMETS

LCTY 22 33 W 79 42 W 72940 01
 LCTY 22 41 W 82 59 W 72990 01
 LCTY 22 41 W 82 27 W 72990 01
 LCTY 22 56 W 85 58 W 72990 01
 LCTY 22 57 W 88 25 W 72720 01

DOLMETS
 DOLMETS
 DOLMETS
 DOLMETS

LCTY 22 31 W 87 58 W 72960 01
 LCTY 22 37 W 89 34 W 72990 01
 LCTY 22 41 W 89 48 W 72990 01
 LCTY 22 31 W 79 36 W 72160 01
 LCTY 22 57 W 87 58 W 72160 01

DOMINGO
 DOMINGO EDO SEE
 SANTO DOMINGO DIC
 DOMINGO ELIZABETH
 DOMINGO ELIZABETH

STW 22 39 W 79 57 W 72960 01
 STW 22 10 W 79 55 W 72960 00
 PPL 22 11 W 87 26 W 72960 01
 LCTY 22 32 W 89 59 W 72990 01
 STW 22 42 W 77 21 W 72160 01

DOMINGO PINALLA SEE BARCELON
 DOMINGO ROBINSON
 DOMINGUEZ III SARAH
 DOMINGUEZ
 DOMINGUEZ

LCTY 22 35 W 79 24 W 72160 00
 PPL 22 33 W 83 26 W 72910 01
 LCTY 22 56 W 81 33 W 72990 00
 PPL 20 32 W 76 57 W 72160 01
 PPL 21 01 W 77 02 W 72960 01

DOMINGUEZ
 DOMINGUEZ
 DOMINGUEZ
 DOMINGUEZ
 DOMINGUEZ PASO

PPL 22 41 W 79 48 W 72950 01
 LCTY 20 53 W 76 51 W 72960 02
 LCTY 22 52 W 82 27 W 72990 01
 LCTY 22 53 W 82 26 W 72990 01
 PPO 20 55 W 76 51 W 72960 01

DOMINGUEZ
 DOMINICA
 DOMINICA
 DOMINICA
 DOMINICA

LCTY 22 41 W 82 29 W 72960 01
 PPL 19 51 W 77 20 W 72960 01
 PPL 22 23 W 80 34 W 72990 01
 LCTY 21 52 W 78 58 W 72990 01
 LCTY 22 45 W 82 56 W 72990 01

DOMINICA MARIA
 DOMINICA ROSA
 DOMINICA SANTA
 DOMINICA ADO
 DOMINICA ADO

STW 21 01 W 82 50 W 72910 01
 STW 21 01 W 82 53 W 72910 01
 STW 21 02 W 82 53 W 72910 01
 STW 21 00 W 82 53 W 72910 01
 STW 21 01 W 82 55 W 72910 01

DOMINICANA

LCTY 21 04 W 78 37 W 72960 01

DOMINICA
 DOMINICA
 DOMINICA DOMINICA
 DONA FELICIA
 DONA FELICIA

LCTY 22 56 W 81 40 W 72960 01
 LCTY 22 43 W 80 36 W 72960 01
 LCTY 22 55 W 78 35 W 72960 01
 PPL 22 57 W 82 55 W 72990 01
 LCTY 22 58 W 81 54 W 72990 01

DONNA INFÉ
 DONNA ISABEL
 DONNA JUAN
 DONNA ANNA
 DONNA MARIA

LCTY 22 51 W 82 25 W 72920 01
 LCTY 21 01 W 77 56 W 72960 01
 PPL 22 59 W 82 22 W 72990 01
 LCTY 27 55 W 76 34 W 72960 01
 PPL 22 55 W 82 20 W 72990 01

DONNA MARIA
 DONNA MARIA
 DONNA MARIA
 DONNA MARIA ADOPT
 DONNA ROSA

LCTY 22 39 W 79 17 W 72960 01
 LCTY 22 07 W 77 58 W 72960 01
 LCTY 22 59 W 82 23 W 72990 01
 STW 22 01 W 82 55 W 72990 01
 LCTY 22 46 W 82 24 W 72990 01

DOMESTICA
 DOMESTICA SEE DOMESTICA
 DOMESTO
 DONNA TOMASITA YETAN DE
 DON PENSIS

LCTY 22 10 W 82 34 W 72960 01
 LCTY 22 10 W 80 34 W 72960 00
 PPL 21 09 W 78 34 W 72960 01
 PPL 22 04 W 80 33 W 72960 01
 STW 22 14 W 74 44 W 72960 01

DON BRUNO CLETON DE SEE
 DON CARLOS CALTA
 DON CARLOS CALTA
 DOMICELA
 DOMICELA ADOPT
 DOMICELA ADOPT IN SEE
 LA DOMICELA ADOPT

COVE 22 06 W 80 28 W 72960 00
 COVE 22 02 W 82 43 W 72990 00
 PPL 20 10 W 76 34 W 72960 01
 STW 22 57 W 75 52 W 72960 01
 STW 22 53 W 83 21 W 72910 00

DON CRYSTAL CAYOS
 DON CRYSTAL MEDANO
 DON CRYSTAL PUNTA DE ARA
 CRYSTAL PUNTA DE
 DON EDUARDO
 DON DOMESTICA

PAS 22 10 W 81 52 W 72960 01
 PPL 22 07 W 83 47 W 72960 01
 ST 22 12 W 81 51 W 72960 00
 LCTY 21 40 W 78 29 W 72960 01
 LCTY 21 58 W 78 48 W 72960 01

DON GREGORIO
 DON JUAN ADOPT
 DON JUAN ED
 DON MARCEL
 DON MARCEL

LCTY 22 50 W 78 38 W 72960 01
 STW 20 07 W 75 52 W 72960 01
 PPL 22 57 W 82 55 W 72990 01
 PPL 21 57 W 77 38 W 72960 01
 LCTY 22 40 W 82 26 W 72990 01

DON MARIANO	LCTV	22 59 N	92 57 W	72120 01	DOS AMIGOS	LCTV	21 59 N	79 47 W	72150 01
DON MARIANO [LUNA]	OTOM	22 41 N	92 17 W	72120 01	DOS AMIGOS	LCTV	21 42 N	79 47 W	72150 01
DON MARTIN	PMLL	23 05 N	92 21 W	72120 01	DOS AMIGOS	LCTV	22 29 N	80 05 W	72160 01
DON MARTIN	LCTV	22 39 N	92 01 W	72120 01	DOS AMIGOS	LCTV	22 56 N	80 41 W	72150 01
DON MARTIN SEE SAN MARTIN DE VILLAS	LCTV	23 05 N	91 59 W	72120 00	DOS AMIGOS	LCTV	22 51 N	79 43 W	72160 01
DON MARTIN	LCTV	23 26 N	92 11 W	72120 01	DOS AMIGOS	LCTV	22 41 N	79 40 W	72160 01
DON PEDRO	LCTV	23 29 N	92 14 W	72120 01	DOS AMIGOS	LCTV	22 43 N	82 30 W	72110 01
DON PEDRO SEE					DOS AMIGOS	LCTV	22 46 N	82 36 W	72120 01
DON PEDRO DE VILLAVIEJA	LCTV	23 19 N	77 06 W	72160 00	DOS AMIGOS	LCTV	22 40 N	79 55 W	72160 01
DON PEDRO	LCTV	23 19 N	77 01 W	72160 01	DOS AMIGOS	LCTV	21 00 N	81 49 W	72120 01
DON PEDRO	LCTV	23 43 N	76 15 W	72120 01					
DON PEDRO	LCTV	23 46 N	76 25 W	72160 02	DOS AMIGOS - LOMA LOS				
DON PEDRO, ARRIBA	STW	20 29 N	77 01 W	72160 01	DOS AMIGOS - LOMA LOS	HTS	21 57 N	79 57 W	72160 00
DON PEDRO DE VILLAVIEJA	LCTV	23 16 N	77 00 W	72160 01	DOS AMIGOS - LOMA LOS	HTS	21 43 N	79 57 W	72160 01
DON PEDRO	LCTV	23 42 N	76 13 W	72160 01	DOS AMIGOS	LCTV	20 42 N	75 29 W	72160 01
DON ROBERTO	LCTV	22 55 N	82 19 W	72110 01	DOS AMIGOS - PUNTA	PT	20 44 N	75 29 W	72160 01
DON ROBERTO	LCTV	22 55 N	82 40 W	72110 01	DOS BOCAS	PMLL	19 50 N	77 23 W	72160 01
DON TOMAS, RAMA SEE					DOS BOCAS				
DON TOMAS, [LUNA]	COVE	19 59 N	75 53 W	72160 00	DOS BOCAS	PMLL	20 29 N	76 29 W	72160 01
DON TOMAS, [LUNA]	COVE	19 59 N	75 53 W	72160 02	DOS BOCAS	PMLL	21 04 N	75 52 W	72160 01
DON TOMAS, [LUNA]	UN	22 23 N	84 00 W	72110 01	DOS BOCAS	LCTV	19 50 N	77 13 W	72160 01
DON TOMAS, [LUNA]	LCTV	22 54 N	80 03 W	72160 00					
DON TOMAS, [LUNA]	LCTV	20 01 N	76 25 W	72160 02	DOS BOCAS	LCTV	20 09 N	75 22 W	72160 01
DON TOMAS, [LUNA] SEE	PMLL	20 47 N	77 04 W	72160 00	DOS BOCAS	LCTV	20 04 N	77 19 W	72160 01
DON TOMAS, [LUNA]	LCTV	20 49 N	77 29 W	72160 01	DOS BOCAS	LCTV	20 11 N	76 19 W	72160 01
DON TOMAS, [LUNA]	STW	21 45 N	78 59 W	72150 01	DOS BOCAS	LCTV	21 01 N	75 16 W	72160 01
DON TOMAS, [LUNA]	LCTV	20 22 N	75 45 W	72160 01	DOS BOCAS	LCTV	21 03 N	75 51 W	72160 01
DON TOMAS, [LUNA]									
DON TOMAS, [LUNA]	PMLL	22 14 N	80 15 W	72160 00	DOS BOCAS	LCTV	22 11 N	80 59 W	72160 01
DON TOMAS, [LUNA]	LCTV	22 55 N	83 14 W	72110 01	DOS BOCAS	LCTV	22 12 N	83 26 W	72110 01
DON TOMAS, [LUNA]	STW	22 55 N	81 59 W	72160 01	DOS BOCAS	LCTV	22 40 N	80 07 W	72160 01
DON TOMAS, [LUNA]	LCTV	20 57 N	77 12 W	72160 01	DOS BOCAS - ARRIBA	STW	22 10 N	80 34 W	72160 02
DON TOMAS, [LUNA]	PMLL	20 33 N	75 30 W	72160 01	DOS BOCAS - ESTERIO LAS	LBN	22 02 N	84 32 W	72110 01
DON TOMAS, [LUNA]									
DON TOMAS, [LUNA]	PMLL	20 04 N	79 36 W	72160 01	DOS BOCAS - LARMA	LBN	22 12 N	83 27 W	72110 01
DON TOMAS, [LUNA]	PMLL	20 26 N	76 40 W	72160 01	DOS BOCAS - OJO	STW	20 04 N	75 40 W	72160 01
DON TOMAS, [LUNA]	PMLL	22 34 N	79 50 W	72160 01	DOS BOCAS - OJO	STW	19 41 N	77 29 W	72160 01
DON TOMAS, [LUNA]	PMLL	22 53 N	82 23 W	72120 01	DOS BOCAS DE ARRIBA	LCTV	22 20 N	80 26 W	72160 01
DON TOMAS, [LUNA]					DOS BOCAS DE CALDERAS SEE				
DON TOMAS, [LUNA]	LCTV	20 59 N	77 17 W	72160 00	DOS BOCAS	LCTV	19 59 N	77 15 W	72160 00
DON TOMAS, [LUNA]					DOS BOCAS DE CAMBERO	EST	19 50 N	77 14 W	72160 01

DOS BOCAS DE CORDERO SEE DOS BOCAS	LCTV	19 59 W	77 15 W	72360 00	DOS HERMANAS	LCTV	22 47 W	80 07 W	72360 01
DOS BOCAS DE FANA SEE DOS BOCAS	PPL	19 56 W	77 23 W	72360 00	DOS HERMANAS	LCTV	22 47 W	82 24 W	72370 01
DOS BOCAS DE FANA	PPL	20 04 W	77 19 W	72360 01	DOS HERMANAS	LCTV	22 56 W	81 10 W	72370 01
DOS BRAZOS	PPL	20 15 W	76 50 W	72360 01	DOS HERMANAS SEE				
DOS BRAZOS, ARROYO	STW	22 01 W	79 15 W	72360 01	HERMANAS, APEADERO	STW	21 40 W	78 50 W	72360 00
					DOS HERMANAS, LAZARNA	PPL	22 02 W	84 03 W	72310 01
DOS CAMINO SEE DOS CAMINOS	PPL	20 11 W	79 40 W	72360 01	DOS HERMANAS, MOSOTE	MES	22 11 W	81 40 W	72310 01
DOS CAMINOS	PPL	20 11 W	79 40 W	72360 01					
DOS CAMINOS SEE CAJMANES	LCTV	20 02 W	75 51 W	72360 00	DOS HERMANAS OF TURANA	LCTV	21 21 W	78 16 W	72360 01
DOS CAMINOS DEL COMPE SEE CAJMANES	LCTV	20 02 W	75 51 W	72360 00	DOS HERMANOS SEE DOS HERMANAS	PPL	21 41 W	70 42 W	72360 00
DOS CASTRO	LCTV	22 42 W	81 01 W	72360 01	DOS HERMANOS SEE DOS HERMANAS	PPL	21 43 W	76 54 W	72360 00
					DOS HERMANOS	PPL	22 13 W	81 52 W	72360 01
DOS COMADRES, ARROYO	STW	22 01 W	79 50 W	72360 01	DOS HERMANOS	PPL	22 16 W	80 40 W	72360 01
DOS CONJES, MOSOTE	MES	22 40 W	83 31 W	72310 01					
LOS DE MAYO	PPL	22 15 W	80 52 W	72360 01	DOS HERMANOS	PPL	22 22 W	80 16 W	72360 01
DOS DE MAYO	LCTV	22 44 W	81 45 W	72360 01	DOS HERMANOS	PPL	22 29 W	83 30 W	72310 01
DOS FELIPE SEE MESO	LCTV	22 43 W	81 25 W	72360 00	DOS HERMANOS	PPL	22 31 W	79 39 W	72360 01
					DOS HERMANOS	PPL	22 33 W	79 45 W	72360 01
DOS GEMELOS	LCTV	22 52 W	82 24 W	72360 01	DOS HERMANOS	PPL	22 41 W	80 06 W	72360 01
DOS GUAYAS	LCTV	22 29 W	80 09 W	72360 01					
DOS HERMANAS	PPL	20 10 W	76 12 W	72360 01	DOS HERMANOS	PPL	22 45 W	82 35 W	72320 01
DOS HERMANAS	PPL	20 59 W	77 11 W	72360 01	DOS HERMANOS	PPL	22 51 W	82 29 W	72360 01
DOS HERMANAS	PPL	21 41 W	78 52 W	72360 01	DOS HERMANOS	PPL	22 59 W	82 53 W	72310 01
					DOS HERMANOS SEE				
DOS HERMANAS	PPL	21 43 W	78 54 W	72360 01	ANTIBO EN "M": DOS HERMANAS	CTLO	22 16 W	80 32 W	72360 00
DOS HERMANAS	PPL	22 13 W	80 20 W	72360 01	DOS HERMANOS	EST	22 35 W	79 54 W	72360 01
DOS HERMANAS SEE DOS HERMANOS	PPL	22 22 W	80 16 W	72360 00					
DOS HERMANAS	PPL	22 27 W	79 57 W	72360 01	DOS HERMANOS	EST	22 42 W	81 14 W	72360 01
DOS HERMANAS	PPL	22 31 W	80 00 W	72360 01	DOS HERMANOS	LCTV	23 04 W	75 37 W	72360 01
					DOS HERMANOS	LCTV	23 54 W	77 19 W	72360 01
DOS HERMANAS	PPL	22 37 W	79 54 W	72360 01	DOS HERMANOS SEE DOS HERMANAS	LCTV	21 01 W	78 03 W	72360 00
DOS HERMANAS	LCTV	20 16 W	75 11 W	72360 01	DOS HERMANOS	LCTV	21 24 W	78 19 W	72360 01
DOS HERMANAS	LCTV	20 40 W	75 31 W	72360 01					
DOS HERMANAS	LCTV	21 01 W	76 03 W	72360 01	DOS HERMANOS SEE DOS HERMANAS	LCTV	21 43 W	78 54 W	72360 00
DOS HERMANAS	LCTV	21 09 W	77 12 W	72360 01	DOS HERMANOS	LCTV	21 45 W	77 44 W	72360 01
					DOS HERMANOS	LCTV	21 47 W	78 09 W	72360 01
DOS HERMANAS	LCTV	21 43 W	78 54 W	72360 01	DOS HERMANOS	LCTV	21 47 W	78 40 W	72360 01
DOS HERMANAS	LCTV	22 04 W	79 54 W	72360 01	DOS HERMANOS	LCTV	22 02 W	78 54 W	72360 01
DOS HERMANAS	LCTV	22 14 W	80 30 W	72360 01					
DOS HERMANAS	LCTV	22 32 W	83 02 W	72360 01	DOS HERMANOS	LCTV	22 10 W	79 39 W	72360 01
DOS HERMANAS SEE DOS HERMANOS	LCTV	22 39 W	81 59 W	72360 00	DOS HERMANOS	LCTV	22 16 W	80 33 W	72360 01
					DOS HERMANOS	LCTV	22 23 W	84 21 W	72360 01
DOS HERMANAS	LCTV	22 42 W	81 02 W	72360 01	DOS HERMANOS	LCTV	22 23 W	80 14 W	72360 01
					DOS HERMANOS	LCTV	22 25 W	80 05 W	72360 01
					DOS HERMANOS	LCTV	22 29 W	80 26 W	72360 01

DOS HERMANOS	LCTV	22 28 N	89 03 W	72360 01	DOS PALMAS	PNLL	22 05 N	78 50 W	72360 01
DOS HERMANOS	LCTV	22 29 N	79 33 W	72360 01	DOS PALMAS	LCTV	21 29 N	82 47 W	72360 01
DOS HERMANOS	LCTV	22 32 N	81 04 W	72360 01	DOS PASOS	PNLL	22 21 N	74 45 W	72360 01
DOS HERMANOS	LCTV	22 33 N	91 07 W	72360 02	DOS PLAYAS, REALENGO	SEE			
DOS HERMANOS	LCTV	22 35 N	80 02 W	72360 01	SAN JUAN DE NEPOUCENO, REALENGO	AREA	22 16 N	79 47 W	72360 00
					DOS PROPIEDADES	LCTV	22 44 N	81 07 W	72360 01
DOS HERMANOS	LCTV	22 36 N	80 10 W	72360 01					
DOS HERMANOS	LCTV	22 36 N	80 59 W	72360 01	DOS RIOS	PNLL	22 59 N	80 21 W	72360 01
DOS HERMANOS	LCTV	22 37 N	79 53 W	72360 01	DOS RIOS	EST	20 29 N	78 16 W	72360 01
DOS HERMANOS	LCTV	22 37 N	81 07 W	72360 01	DOS RIOS	EST	22 43 N	87 18 W	72360 01
DOS HERMANOS	LCTV	22 41 N	81 13 W	72360 01	DOS RIOS	LCTV	20 29 N	78 16 W	72360 01
					DOS RIOS	LCTV	25 10 N	78 16 W	72360 00
DOS HERMANOS	LCTV	22 42 N	80 35 W	72360 01					
DOS HERMANOS	LCTV	22 45 N	81 42 W	72360 01	DOS RIOS, SEE CHAMPA	LCTV	20 31 N	78 17 W	72360 00
DOS HERMANOS	LCTV	22 46 N	80 17 W	72360 01	DOS RIOS	LCTV	20 50 N	78 04 W	72360 01
DOS HERMANOS	LCTV	22 46 N	82 29 W	72360 01	DOS RIOS	LCTV	21 02 N	78 00 W	72360 01
					DOS RIOS	LCTV	21 25 N	77 30 W	72360 01
DOS HERMANOS	LCTV	22 48 N	80 44 W	72360 01	DOS RIOS	LCTV	22 12 N	79 35 W	72360 01
DOS HERMANOS	LCTV	22 48 N	81 42 W	72360 01	DOS RIOS	LCTV	22 50 N	81 30 W	72360 01
DOS HERMANOS	LCTV	22 48 N	82 22 W	72360 01	DOS RIOS	ESTP	21 03 N	78 01 W	72360 00
DOS HERMANOS	LCTV	22 48 N	82 27 W	72360 01	DOS RIOS, BOCA DE	FOVE	19 58 N	76 05 W	72360 01
DOS HERMANOS	LCTV	22 50 N	82 30 W	72360 01	DOS RIOS, CENTRAL	CTL	20 14 N	76 00 W	72360 04
					DOS ROSAS, SEE				
DOS HERMANOS	LCTV	22 50 N	83 23 W	72360 01	NUMBERTO ALVAREZ, CENTRAL	CTL	23 06 N	81 18 W	72360 00
DOS HERMANOS	LCTV	22 57 N	82 26 W	72360 01					
DOS HERMANOS	LCTV	22 58 N	82 33 W	72360 01	DOS ROSAS	LCTV	23 06 N	81 19 W	72360 01
DOS HERMANOS	LCTV	23 00 N	82 53 W	72360 01	DOS SIEMRAS	MLLS	22 20 N	76 30 W	72360 01
DOS HERMANOS	LCTV	23 01 N	80 35 W	72360 01	DOUTOR P. MARTINEZ, SEE MARTINEZ	PNLL	22 40 N	80 32 W	72360 00
					DRAGA, PUNTA	PT	22 59 N	82 44 W	72360 01
DOS HERMANOS	LCTV	23 02 N	81 34 W	72360 01	DRAGADO, CANAL, SEE ZANJA, CANAL LA CHIVA	CHIV	21 37 N	77 22 W	72360 00
DOS HERMANOS, PUNTA, SEE									
HERMANOS, PUNTA	PT	21 44 N	79 57 W	72360 00	DR. CASAS, SEE SANTA ISABEL	LCTV	22 41 N	82 59 W	72360 00
DOS HERMANOS, SEE DOS HERMANOS	LCTV	22 36 N	80 59 W	72360 00	DRERE, SEE MENDIOLA	PNLL	22 52 N	81 30 W	72360 00
DOS LEGUAS, MONTE	MLL	27 18 N	75 54 W	72360 01	DRIGGS	LCTV	20 20 N	76 03 W	72360 02
DOS MARÍAS	PNLL	22 41 N	80 24 W	72360 01	DRONEDARIO, CAYOS DEL, SEE				
					DRONEDARIOS, CAYOS	ISLS	22 57 N	79 55 W	72360 00
DOS MARÍAS	LCTV	21 27 N	77 46 W	72360 01	DRONEDARIOS, CAYOS	ISLS	22 57 N	79 55 W	72360 01
DOS MARÍAS	LCTV	21 53 N	79 10 W	72360 01					
DOS MARÍAS	LCTV	22 54 N	80 33 W	72360 02	DUBA	PNLL	20 12 N	76 37 W	72360 01
DOS MARÍAS	LCTV	22 55 N	80 32 W	72360 01	DUBA	PNLL	20 23 N	76 32 W	72360 01
DOS MUJERES	LCTV	20 19 N	75 09 W	72360 01	DUBA, BOCA DEL	STW	20 22 N	76 31 W	72360 01
					DUBA, RÍO	STW	20 22 N	76 31 W	72360 01
DOS PALMAS	PNLL	20 07 N	76 04 W	72360 01	DUBA, ARRIJA	LCTV	20 17 N	76 39 W	72360 01

DUAN, CAYO SEE CAIHANES	ISL	20 01 N	75 51 W	72360 00	DUMENIGO	LCTV	21 46 N	79 34 W	72350 01
DUAN, PUNTA	PT	20 01 N	75 51 W	72360 02	DUMENIGO SEE				
DUAN, PUNTA SEE DUAN, PUNTA	PT	20 01 N	75 51 W	72360 00	SAN NICOLAS DE DUMENIGO	LCTV	21 47 N	79 31 W	72350 00
DUANY	LCTV	19 19 N	75 49 W	72360 01	DUMUIS SEE ENTRONQUE DUMUIS	POLL	20 49 N	75 40 W	72360 00
	LCTV	20 30 N	75 57 W	72360 01	DUMUIS	LCTV	20 06 N	76 12 W	72360 01
					DUMUIS	LCTV	20 42 N	76 01 W	72360 01
DUANY	RSTP	20 31 N	75 59 W	72360 00	DUMUIS	LCTV	21 02 N	75 39 W	72360 01
DUARTE	LCTV	22 27 N	80 42 W	72360 01	DUMUIS	RSTP	20 30 N	75 55 W	72360 01
DUARTE	LCTV	22 55 N	82 55 W	72360 01	DUMONT	POLL	23 10 N	81 13 W	72350 01
DUARTE, ARROYO	STW	19 59 N	75 38 W	72360 01	DUMONT, EMBARCADERO DE	LDMS	23 10 N	81 13 W	72350 01
DUARTE, ENSENADA	COVE	19 55 N	75 38 W	72360 01	DUMONT, ARROYO	STW	22 41 N	80 14 W	72360 01
DUBOCCA, MUELLE	LDMS	23 03 N	81 33 W	72350 01	DUDUE, RIO SEE DUDUE, ARROYO	STW	22 41 N	80 14 W	72360 00
DUBOCCA, MUELLE SEE					DUDUE, RIO	STW	22 45 N	81 50 W	72360 01
DUBOCCA, MUELLE	LDMS	23 03 N	81 33 W	72350 00	DUFRESA	MM	23 27 N	77 44 W	72350 01
DUCREAU	POLL	20 03 N	75 47 W	72360 01	DUMESNE	LCTV	23 23 N	80 50 W	72350 01
DUEÑAS	POLL	22 51 N	81 05 W	72350 01	DURA, PLAYA	BCW	23 09 N	81 50 W	72350 00
DUEÑAS	LCTV	21 55 N	79 21 W	72360 01					
DUEÑAS	LCTV	22 46 N	81 07 W	72350 01	DURAN	POLL	19 26 N	77 26 W	72360 01
DUEÑAS SEE DUEÑOS	LCTV	22 50 N	81 03 W	72350 00	DURAN	POLL	22 49 N	82 14 W	72350 01
DUEÑOS	LCTV	22 49 N	81 04 W	72350 01	DURAN	LCTV	20 39 N	76 54 W	72360 02
DUEÑOS	LCTV	22 50 N	81 03 W	72350 01	DURAN	LCTV	23 07 N	77 54 W	72350 01
DUALCE, ESTERO	CMS	20 32 N	77 10 W	72360 01	DURAN	LCTV	22 45 N	80 15 W	72360 01
DUALCE, LAJUNA	PNO	22 18 N	78 42 W	72350 01	DURAN	LCTV	22 48 N	80 09 W	72360 01
DUALCE, MARIA	LCTV	21 76 N	76 11 W	72360 02	DURAN	LCTV	22 59 N	80 09 W	72360 01
DUALCE, MARIA	LCTV	22 56 N	82 20 W	72350 01	DURAN, PLAYA DE	BCW	22 55 N	80 13 W	72360 01
DUALCE, MONTE	POLL	22 45 N	80 40 W	72350 01	DURAN, RIO SEE ALTAMIRA, RIO	STW	21 15 N	76 30 W	72350 00
DUALCE, MONTE SEE					DURAN, RIO	STW	21 17 N	76 29 W	72350 03
MARZO MONTE, CENTRAL	CTL	22 45 N	80 40 W	72350 00					
DUALCE, MONTE	LCTV	22 28 N	76 53 W	72360 01	DURUTY	POLL	21 02 N	75 45 W	72360 01
DUALCE, MONTE	LCTV	21 03 N	77 59 W	72350 01	DURUTY SEE DURUTY	POLL	21 02 N	75 45 W	72360 00
DUALCE, MONTE	LCTV	22 45 N	80 39 W	72350 01	DUTINA, CAYO	ISL	22 54 N	79 41 W	72360 01
DULFO	POLL	22 47 N	82 43 W	72350 01	DUYA DE DUAO SEE PUVA DE DUAO	LCTV	22 27 N	81 03 W	72350 00
DUMARIECOS	POLL	21 16 N	76 59 W	72360 01					
DUMARIECOS, CERRO	MEL	21 18 N	76 58 W	72360 01	EAGLE CHANNEL	CHM	19 58 N	75 08 W	72361 05
DUMARIECOS, HACIENDA	EST	21 18 N	76 56 W	72360 01					
DUMARIECOS, LOMA SEE									
DUMARIECOS, CERRO	MEL	21 18 N	76 58 W	72360 00					
DUMENIGO SEE									
SANTO TOMAS DE DUMENIGO	POLL	21 47 N	79 34 W	72350 00					
					ECARTO, CAYO SEE MICACOS, CAYO	ISL	21 34 N	82 22 W	72320 00

E. CASTILLO III CASTILLO	LCTV	19 54 4	77 32 4	72360 00	EPICACIA	POLL	22 56 4	82 28 4	72350 01
ECCE MONO	LCTV	20 49 4	76 53 4	72360 01	EPICACIA	LCTV	22 55 4	82 43 4	72350 01
ECUARTE	LCTV	22 17 4	79 10 4	72360 01	ERRAN MAMSO, CENTRAL	CTL	22 23 4	80 12 4	72360 04
ECUARTE	LCTV	22 22 4	79 28 4	72360 01	ESIDOS	LCTV	20 23 4	76 37 4	72360 01
ECHEMENCIA	LCTV	21 56 4	76 29 4	72360 01	ESIDOS	LCTV	21 14 4	77 20 4	72350 01
ECHEMENCIA	LCTV	21 59 4	79 29 4	72360 01	ESIDOS	LCTV	23 03 4	82 01 4	72320 01
ECHEMENCIA	LCTV	22 04 4	79 40 4	72360 01	ESIDOS DE BAHAMO	LCTV	29 22 4	76 17 4	72360 31
ECHEMENCIA	LCTV	22 09 4	79 26 4	72360 01	ESIDOS DE BAHAMO III ESIDOS	LCTV	25 23 4	76 37 4	72360 00
ECHEMENCIA	POLL	22 27 4	82 43 4	72360 01	ESIDOS DE NUEVITAS	EST	23 33 4	77 10 4	72350 01
ECHEMENCIA	POLL	22 27 4	81 32 4	72310 01	ESIDOS NUEVITAS	LCTV	21 19 4	77 10 4	72360 01
ECHEMENCIA	POLL	22 47 4	80 34 4	72350 01	EGIPTO	POLL	22 13 4	75 26 4	72360 01
ECHEMENCIA	LCTV	21 47 4	77 55 4	72360 01	EGIPTO	LCTV	22 15 4	75 27 4	72360 01
ECHEMENCIA	LCTV	22 47 4	80 53 4	72350 01	ELMA SEE ELMA	LCTV	29 14 4	76 07 4	72360 00
ECHEMENCIA	LCTV	22 29 4	80 34 4	72350 01	EL ABRA	LCTV	20 07 4	76 68 4	72360 01
ECHEMENCIA	LCTV	22 51 4	81 34 4	72350 01	EL ABRA	LCTV	21 52 4	82 49 4	72370 01
ECHEMENCIA	LCTV	23 09 4	81 34 4	72320 01	EL ABRA	LCTV	22 13 4	80 09 4	72360 01
ECHEMENCIA	ESTP	22 52 4	81 34 4	72350 01	EL ABRA	LCTV	22 40 4	83 46 4	72370 01
ECHEMENCIA	POLL	22 51 4	81 34 4	72320 01	EL ABRA	ESTP	22 13 4	80 09 4	72360 01
ECHEMENCIA	POLL	22 59 4	81 46 4	72350 01	EL ABRA-SIERRA	MALS	22 48 4	83 47 4	72310 02
ECHEMENCIA	POLL	21 00 4	82 24 4	72323 01	EL ABRA DE CALDERON SEE EL ABRA DE CASTELLON	POLL	22 12 4	80 09 4	72360 00
ECHEMENCIA	LCTV	21 47 4	82 34 4	72320 01	EL ABRA DE CASTELLON	POLL	22 12 4	80 09 4	72360 01
ECHEMENCIA	LCTV	22 53 4	81 57 4	72320 01	EL ABRA DE YUMURI	POLL	23 03 4	81 34 4	72350 01
ECHEMENCIA	LCTV	21 00 4	81 40 4	72350 01	EL ACANHO	LCTV	23 04 4	81 37 4	72350 01
ECHEMENCIA, ARROYO	STP	22 01 4	80 04 4	72360 01	EL ACERTE	POLL	20 04 4	75 04 4	72360 01
EQUADOR	LCTV	21 08 4	77 48 4	72360 01	EL ACTIVO	LCTV	22 58 4	81 49 4	72320 01
EQUADOR	LCTV	22 39 4	81 07 4	72350 01	EL ACTVS SEE EL AJJ	POLL	22 10 4	84 17 4	72310 00
EQUADOR, CENTRAL	CTL	21 42 4	78 28 4	72350 04	EL AGRERO	LCTV	21 52 4	78 31 4	72350 01
EDEN	POLL	22 01 4	78 15 4	72350 01	EL AGUA SEE LA AYJA	LCTV	22 28 4	80 21 4	72360 00
EDEN	POLL	22 01 4	79 16 4	72360 01	EL AGUACATE	POLL	22 20 4	80 47 4	72360 01
EDEN	LCTV	20 03 4	76 10 4	72360 01	EL AGUACATE	POLL	22 28 4	83 28 4	72310 01
EDEN PARK	POLL	22 44 4	81 21 4	72350 01	EL AGUACATE	POLL	22 52 4	82 32 4	72320 01
EDUARDO	LCTV	21 09 4	77 21 4	72350 01	EL AGUACATE	LCTV	17 58 4	77 28 4	72360 01
EDUARDO	MS	20 22 4	76 19 4	72360 01	EL AGUACATE	LCTV	20 04 4	77 05 4	72360 02
EDUARDO GARCIA LAVANDERO, CENTRAL	CTL	22 51 4	82 44 4	72310 04	EL AGUACATE	LCTV	20 17 4	74 48 4	72360 01
EDUARDO MORALES	LCTV	22 21 4	80 40 4	72360 01	EL AGUACATE	LCTV	20 46 4	76 13 4	72360 01
EDUWIJES	POLL	21 41 4	78 53 4	72350 01	EL AGUACATE	LCTV	20 48 4	76 03 4	72360 01

EL ANTEL	LCTF	21 26 N	79 18 W	72940 01	EL ARIENZO	LCTF	21 00 N	79 42 W	72940 01
EL ANTEL	LCTF	22 32 N	81 27 W	72940 01	EL ASIENTO	LCTF	22 14 N	87 07 W	72940 01
EL ANTEL	LCTF	21 59 N	80 24 W	72940 01	EL ASIA	LCTF	22 49 N	79 50 W	72940 01
EL ANTEL	LCTF	21 53 N	81 74 W	72940 01	EL ATAJE	LCTF	22 22 N	87 01 W	72940 01
EL ANTEL (DISPERD)	LCTF	21 28 N	77 24 W	72940 01	EL ATEJE	LCTF	22 15 N	80 54 W	72940 01
EL ANTEL SEC ANTL	LCTF	22 34 N	82 14 W	72940 01	EL ATEJE	LCTF	22 53 N	82 01 W	72940 01
EL ANTEL (EMER)	MLL	22 53 N	82 14 W	72940 01	EL ATEJE	LCTF	22 53 N	82 21 W	72940 01
EL ANTE	LCTF	21 55 N	82 02 W	72940 01	EL ATEJE SOMITO	LCTF	27 05 N	75 44 W	72940 01
EL ANON	LCTF	20 53 N	76 04 W	72940 02	EL ATREVIDO	MLL	27 01 N	82 24 W	72940 01
EL ANON	LCTF	21 54 N	82 13 W	72940 01	EL ATREVIDO	LCTF	22 23 N	79 35 W	72940 01
EL ANONCILLO	MLL	20 59 N	77 14 W	72940 01	EL ATREVIDO	LCTF	22 54 N	87 01 W	72940 01
EL ANONCILLO	MLL	21 52 N	78 40 W	72940 01	EL AURA SEE LAURA	MLL	20 10 N	75 43 W	72940 00
EL ANONCILLO	LCTF	20 52 N	78 42 W	72940 02	EL AURA	LCTF	22 23 N	83 53 W	72940 01
EL ANONCILLO	LCTF	20 53 N	77 40 W	72940 01	EL AURIC	LCTF	20 11 N	75 31 W	72940 00
EL ANONCILLO	LCTF	21 14 N	78 54 W	72940 01	EL AVELLIT	LCTF	20 06 N	77 13 W	72940 01
EL ANONCILLO	LCTF	21 23 N	78 07 W	72940 01	EL AYUNTAMIENTO	LCTF	21 17 N	77 09 W	72940 01
EL ARAJAY	LCTF	21 13 N	80 24 W	72940 01	EL AZUFE	LCTF	21 57 N	78 51 W	72940 01
EL ARBOL DE GUERANICA	MLL	21 02 N	80 34 W	72940 01	EL AZUFE	MLL	21 57 N	78 51 W	72940 01
EL ARCE	MLL	21 01 N	77 17 W	72940 01	EL AZUFE	MLL	21 57 N	78 53 W	72940 01
EL ARNAL	LCTF	21 56 N	80 18 W	72940 01	EL BARRIAL	LCTF	21 02 N	82 11 W	72940 01
EL ARENAL	LCTF	21 58 N	81 03 W	72940 01	EL BAGA	MLL	21 58 N	84 01 W	72940 01
EL ARENAL	LCTF	21 51 N	79 55 W	72940 01	EL BAGA SEE BAGA	LCTF	21 48 N	77 24 W	72940 01
EL ARENAL	LCTF	21 14 N	80 55 W	72940 01	EL BAGA	LCTF	21 50 N	75 45 W	72940 01
EL ARRA	LCTF	21 33 N	76 57 W	72940 02	EL BAGA	LCTF	21 40 N	81 25 W	72940 01
EL ARRA	MLL	21 22 N	75 39 W	72940 01	EL BALLE	LCTF	22 21 N	74 49 W	72940 01
EL ARRO	LCTF	21 22 N	75 37 W	72940 01	EL BANCO	MLL	22 18 N	81 52 W	72940 01
EL ARRO	LCTF	21 01 N	79 34 W	72940 01	EL BANCO	MLL	23 01 N	81 56 W	72940 01
EL ARRO	LCTF	21 10 N	74 13 W	72940 01	EL BANCO	LCTF	22 18 N	81 42 W	72940 01
EL ARRO	LCTF	21 09 N	74 22 W	72940 01	EL BANCO	MLL	22 17 N	80 51 W	72940 01
EL ARRO	LCTF	21 42 N	76 03 W	72940 01	EL BANCO	MLL	22 07 N	78 54 W	72940 01
EL ARRO	LCTF	22 11 N	79 35 W	72940 01	EL BARRO	MLL	22 04 N	84 07 W	72940 01
EL ARROZAL	LCTF	21 14 N	76 50 W	72940 01	EL BARRO	LCTF	22 03 N	75 35 W	72940 01
EL ARROZILLO SIERRA SEE	MLL	21 09 N	81 58 W	72940 00	EL BARRO	LCTF	22 05 N	78 42 W	72940 01
ARROZILLO SIERRA DEL	MLL	21 07 N	77 34 W	72940 01	EL BARRO	LCTF	22 21 N	74 55 W	72940 01
EL ARVALTO	MLL	21 07 N	77 34 W	72940 01	EL BARRIO ARROYO	SLW	22 20 N	75 59 W	72940 01
EL ASEADOR	LCTF	22 16 N	74 48 W	72940 01	EL BARRIO ARROYO	SLW	20 27 N	74 33 W	72940 01
EL ASIENTO	MLL	22 15 N	78 53 W	72940 01					

EL BARROSO	LCTV	21 15 W	77 04 W	72150 01	EL BRAZO	LCTV	22 15 W	70 51 W	72150 01
EL BASTO	LCTV	21 15 W	70 13 W	72150 01	EL BRAZO FONDO	EFF	21 09 W	77 15 W	72150 01
EL BAYAMES	LCTV	22 32 W	70 51 W	72150 01	EL BRAZO DE LA CAPIOTA	LCTV	21 04 W	70 01 W	72150 01
EL BAYO	LCTV	22 38 W	69 27 W	72150 01	EL BRAZO FUERTE	LCTV	22 34 W	05 11 W	72150 01
EL BELUCO	PMLL	21 52 W	70 10 W	72150 01	EL BRICHE	PMLL	22 51 W	02 32 W	72150 01
EL BENDONERO	LCTV	21 37 W	70 24 W	72150 01	EL BRELLANTE	PMLL	22 40 W	01 33 W	72150 01
EL BENTL	LCTV	22 11 W	70 11 W	72150 02	EL BRELLANTE	PMLL	22 51 W	02 41 W	72150 01
EL BEMBEJAL	LCTV	21 59 W	70 44 W	72150 01	EL BRINCO	LCTV	22 03 W	70 54 W	72150 01
EL BEMBO	PMLL	22 43 W	01 04 W	72150 01	EL BRINCO	LCTV	22 02 W	70 49 W	72150 01
EL BEMBO	LCTV	22 21 W	05 03 W	72150 01	EL BRINCO	LCTV	22 09 W	70 51 W	72150 01
EL BIJO	PMLL	22 10 W	70 21 W	72150 01	EL BROQUE	LCTV	22 22 W	70 41 W	72150 01
EL BIJABO	LCTV	22 37 W	00 10 W	72150 01	EL BRUJITO	PMLL	22 49 W	03 01 W	72150 00
EL BIZAR	LCTV	22 53 W	02 31 W	72150 01	EL BRUJITO SEE BRUJITO	LCTV	22 48 W	03 01 W	72150 00
EL BLANCO	LCTV	20 19 W	70 43 W	72150 02	EL BRUJIC	PMLL	21 26 W	27 21 W	72150 01
EL BLANQUITAL	LCTV	21 21 W	77 39 W	72150 01	EL BRUJIC SEE EL BRUJITO	PMLL	22 40 W	03 03 W	72150 00
EL BOMBO	LCTV	21 51 W	00 04 W	72150 01	EL BRUJIC	LCTV	22 50 W	02 41 W	72150 01
EL BOMBO	LCTV	21 01 W	01 20 W	72150 01	EL BRUJIC	LCTV	22 50 W	03 01 W	72150 01
EL BOPACHO	LCTV	21 27 W	70 29 W	72150 01	EL BRUJIC	LCTV	22 52 W	03 01 W	72150 01
EL BOPRO	PMLL	22 55 W	00 53 W	72150 01	EL BRUJIC LOMA	MLL	22 15 W	03 31 W	72150 02
EL BOSQUE	PMLL	22 14 W	02 24 W	72150 01	EL BULNES	LCTV	22 48 W	52 52 W	72150 01
EL BOSQUE	LCTV	20 04 W	13 13 W	72150 01	EL BUREN	LCTV	22 46 W	03 28 W	72150 01
EL BOSQUE	LCTV	22 41 W	03 24 W	72150 01	EL BURRO ARROYO	STW	22 33 W	00 41 W	72150 01
EL BOSQUE	LCTV	22 47 W	03 59 W	72150 01	EL CABALLO SEE				
EL BOSQUE	LCTV	22 51 W	01 40 W	72150 01	EL CABALLO DE PASTOR	PMLL	21 46 W	70 50 W	72150 00
EL BOSQUE	LCTV	22 55 W	02 26 W	72150 01	EL CABALLO	LCTV	21 40 W	70 49 W	72150 01
EL BOSQUE	LCTV	22 55 W	02 29 W	72150 01	EL CABALLO	LCTV	22 51 W	02 03 W	72150 01
EL BOSQUE	LCTV	23 04 W	02 11 W	72150 01	EL CABALLO DE PASTOR	PMLL	21 46 W	70 50 W	72150 01
EL BOSQUE	LCTV	23 07 W	02 13 W	72150 01	EL CAPIEDO	LCTV	22 15 W	00 42 W	72150 01
EL BOTICARIO	LCTV	22 51 W	02 44 W	72150 01	EL CABO	PMLL	22 10 W	03 34 W	72150 01
EL BOTICARIO	LCTV	23 05 W	02 07 W	72150 01	EL CACAHUAL	LCTV	22 14 W	70 57 W	72150 01
EL BOTICARIO	LCTV	23 09 W	02 00 W	72150 01	EL CACAO	PMLL	20 14 W	75 10 W	72150 01
EL BUIVO	LCTV	21 11 W	77 52 W	72150 01	EL CACAO	PMLL	20 55 W	75 44 W	72150 01
EL BRAZO	PMLL	22 31 W	03 19 W	72150 01	EL CACAO	LCTV	22 17 W	70 54 W	72150 01
EL BRAZO	LCTV	21 04 W	77 59 W	72150 01	EL CACAO	LCTV	22 11 W	70 54 W	72150 01
EL BRAZO	LCTV	21 09 W	77 37 W	72150 01	EL CACTOSE	PMLL	22 36 W	00 30 W	72150 01
EL BRAZO	LCTV	22 12 W	00 10 W	72150 01	EL CACTOSE	LCTV	22 10 W	70 30 W	72150 01
					EL CAPE- PICO SEE CAPE PICO EL	MC	20 00 W	77 13 W	72150 00

EL CAPEVAL	PPLL	21 20 N	71 46 W	72950 01	EL CAIMITO	LCTV	21 20 N	70 03 W	72950 01
EL CAPEVAL	PPLL	21 57 N	70 44 W	72940 01	EL CAIMITO	LCTV	22 01 N	70 20 W	72940 01
EL CAPEVAL	PPLL	22 11 N	70 14 W	72940 01	EL CAIMITO	LCTV	22 15 N	70 56 W	72940 01
EL CAPEVAL	PPLL	22 20 N	69 33 W	72910 01	EL CAIMITO	LCTV	22 34 N	70 50 W	72940 01
EL CAPEVAL	PPLL	25 02 N	62 52 W	72920 01	EL CAIMITO	LCTV	22 43 N	69 25 W	72910 01
EL CAPEVAL	LCTV	20 40 N	76 07 W	72960 02	EL CAIMITO	LCTV	22 46 N	69 02 W	72910 01
EL CAPEVAL	LCTV	20 55 N	75 53 W	72960 01	EL CAIMITO	LCTV	22 52 N	62 04 W	72920 01
EL CAPEVAL	LCTV	22 06 N	70 54 W	72940 01	EL CAIMITO SEE CAIMITO	LCTV	22 55 N	62 24 W	72920 00
EL CAPEVAL	LCTV	22 09 N	70 34 W	72960 01	EL CAIMITO	LCTV	23 00 N	62 25 W	72920 01
EL CAPEVAL	LCTV	22 14 N	70 43 W	72960 01	EL CAIMITO	LCTV	23 00 N	62 14 W	72920 01
EL CAPEVAL	LCTV	22 20 N	69 40 W	72910 01	EL CAIMITO, RIO	STM	21 19 N	77 19 W	72950 01
EL CAPEVAL	LCTV	22 25 N	69 30 W	72910 02	EL CAIRO	LCTV	22 43 N	62 22 W	72920 01
EL CAPEVAL	LCTV	22 47 N	61 51 W	72930 01	EL CAJIO SEE PLAYA DEL CAJIO	PPLL	22 41 N	62 20 W	72920 00
EL CAPEVAL	LCTV	22 48 N	62 51 W	72920 01	EL CAJON	LCTV	22 11 N	70 40 W	72950 01
EL CAPEVAL	LCTV	22 48 N	62 46 W	72920 01	EL CAJON, PUNTA SEE CAJON, PUNTA	PT	21 55 N	64 55 W	72910 00
EL CAPEVAL	LCTV	22 53 N	62 24 W	72920 01	EL CALABAZAN	PPLL	20 17 N	76 28 W	72960 01
EL CAPEVAL	LCTV	22 53 N	62 24 W	72920 01	EL CALABAZAN	PPLL	20 56 N	77 25 W	72950 01
EL CAPEVAL	LCTV	22 55 N	62 39 W	72920 01	EL CALABAZAN	LCTV	20 57 N	77 26 W	72950 01
EL CAPEVAL	LCTV	22 56 N	62 34 W	72920 01	EL CALABAZAN	LCTV	21 26 N	70 14 W	72950 01
EL CAPEVAL SEE CAPEVAL GRANDE	LCTV	22 58 N	62 32 W	72920 00	EL CALABOZC	LCTV	22 25 N	63 47 W	72910 01
EL CAPEVAL	LCTV	23 00 N	62 41 W	72910 01	EL CALDERO SEE EL CALLERO	LCTV	22 11 N	70 46 W	72940 00
EL CAPEVAL	LCTV	23 01 N	61 43 W	72930 01	EL CALICHE	LCTV	21 04 N	76 06 W	72960 02
EL CAPEVAL	LCTV	23 04 N	61 25 W	72930 01	EL CALLEAN	LCTV	22 57 N	69 13 W	72910 01
EL CAPEVAL, LOMA	HOME	22 06 N	70 34 W	72940 01	EL CALLERO	LCTV	22 11 N	70 46 W	72940 01
EL CAPEVALITO	LCTV	22 40 N	61 08 W	72930 01	EL CALL	LCTV	22 44 N	62 57 W	72910 01
EL CAQUIBAL	PPLL	21 44 N	70 10 W	72950 01	EL CALVARIO	PPLL	22 09 N	70 50 W	72950 01
EL CAQUIZO SEE CAQUIZO	PPLL	22 56 N	62 22 W	72920 00	EL CALVARIO	PPLL	23 03 N	62 20 W	72920 01
EL CAQUAN	LCTV	22 44 N	62 14 W	72920 01	EL CALVARIO	ISL	22 05 N	61 20 W	72940 01
EL CAQUITAL	LCTV	21 04 N	77 41 W	72950 01	EL CALVARIO	LCTV	22 34 N	61 45 W	72910 01
EL CAQUITO	PPLL	20 36 N	76 48 W	72940 01	EL CALVARIO	LCTV	23 00 N	61 51 W	72920 01
EL CAUITO	PPLL	21 14 N	77 18 W	72910 01	EL CANAGUAL	LCTV	21 08 N	77 27 W	72950 01
EL CAUITO	PPLL	22 43 N	61 35 W	72930 01	EL CANALOTE	PPLL	21 50 N	70 34 W	72950 01
EL CAUITO SEE CAUITO	PPLL	22 43 N	61 03 W	72910 00	EL CANALOTE SEE CANALOTE	LCTV	21 16 N	77 05 W	72960 00
EL CAUITO	LCTV	20 24 N	76 19 W	72940 01	EL CANALOTE	LCTV	21 14 N	77 42 W	72950 01
EL CAUITO	LCTV	20 50 N	76 50 W	72940 01	EL CANELLO	PPLL	19 49 N	77 01 W	72960 01
EL CAUITO	LCTV	21 13 N	70 21 W	72940 01	EL CANELLO, APPROVO SEE CANELLO, APPROVO	STM	22 16 N	69 20 W	72910 00

EL CAMPAMENTO	PPLL	22 53 N	82 34 W	72970 02	EL CAPATA SEE EL CADATAZ	LCTV	22 21 N	77 45 W	72950 00
EL CAÑADON	PPLL	22 54 N	76 07 W	72960 01	EL CADATAZ	LCTV	22 21 N	77 45 W	72950 01
EL CAÑADON	LCTV	22 44 N	76 14 W	72960 02	EL CAPIRO, LOMA SEE CAPIRO, LOMA	MLL	22 25 N	79 57 W	72940 00
EL CAÑADON	LCTV	22 47 N	76 14 W	72940 92	EL CAPITAN	LCTV	22 24 N	83 31 W	72910 01
EL CAÑAL	PPLL	20 92 N	75 15 W	72960 04	EL CAPITOLIO	PPLL	22 23 N	79 59 W	72940 01
EL CAÑAL	PPLL	22 29 N	83 23 W	72910 01	EL CAPON	LCTV	22 37 N	83 41 W	72910 01
EL CAÑAL	PPLL	22 33 N	83 24 W	72910 01	EL CAPORAL	LCTV	22 54 N	79 42 W	72950 01
EL CAÑAL	LCTV	22 42 N	75 18 W	72940 01	EL CARBUCHO	PPLL	22 34 N	82 14 W	72920 01
EL CAÑAL	LCTV	21 41 N	82 48 W	72920 91	EL CARBUCHO	LCTV	22 50 N	82 10 W	72970 01
EL CAÑAL	LCTV	22 12 N	83 42 W	72910 01	EL CARBUCHO	LCTV	22 52 N	82 44 W	72940 01
EL CAÑERO	LCTV	22 19 N	79 24 W	72940 01	EL CARBUCHO	LCTV	22 53 N	81 18 W	72950 01
EL CAÑEY SEE CAÑEY	LCTV	21 28 N	77 18 W	72950 00	EL CARABINERO	PPLL	22 00 N	82 41 W	72910 01
EL CAÑEY	PPLL	20 03 N	75 46 W	72960 01	EL CARACOL	LCTV	21 45 N	79 49 W	72940 01
EL CAÑEY	PPLL	21 18 N	79 29 W	72950 01	EL CARDEÑO SEE CARDEÑO, ALTO DE	PC	19 58 N	76 50 W	72940 00
EL CAÑEY	LCTV	21 46 N	79 18 W	72940 01	EL CARDEÑO	PPLL	20 43 N	75 40 W	72960 01
EL CAÑEY	LCTV	22 43 N	81 40 W	72950 01	EL CARIBE SEE RAYEY	PPLL	22 21 N	83 24 W	72910 00
EL CAÑEY, MUNICIPIO DE	ADMD	20 03 N	75 46 W	72960 01	EL CARIFLACO	PPLL	21 01 N	76 04 W	72940 00
EL CAÑEY, RÍO SEE CAÑEY, RÍO	STMI	20 10 N	77 25 W	72960 00	EL CARMELLO SEE EL CARMELO	LCTV	22 27 N	81 08 W	72950 00
EL CAÑERE	PPLL	22 27 N	83 46 W	72910 01	EL CARMELO	PPLL	21 52 N	73 35 W	72950 01
EL CAÑERE	PPLL	22 52 N	81 54 W	72920 01	EL CARMELO	LCTV	22 13 N	79 51 W	72940 01
EL CAÑEREJO	LCTV	22 18 N	79 34 W	72940 01	EL CARMELO	LCTV	22 27 N	81 08 W	72950 02
EL CAÑEREJO	LCTV	23 01 N	81 34 W	72950 01	EL CARMELO	LCTV	22 47 N	81 06 W	72950 01
EL CAÑITO	LCTV	22 04 N	76 57 W	72960 01	EL CARMEN	PPLL	21 56 N	78 10 W	72950 01
EL CAÑITO, APPROVO	STMI	20 03 N	75 02 W	72960 01	EL CARMEN	PPLL	21 56 N	79 53 W	72950 01
EL CAÑIZO	PPLL	22 48 N	83 31 W	72910 01	EL CARMEN	PPLL	22 01 N	79 57 W	72940 01
EL CAÑO	PPLL	23 02 N	82 28 W	72920 01	EL CARMEN	PPLL	22 05 N	78 33 W	72950 01
EL CAÑO SEE	PPLL	20 55 N	75 40 W	72960 00	EL CARMEN	PPLL	22 14 N	80 53 W	72940 01
BANJA DE SANES, BOCA DE LA	CHNH	20 55 N	75 40 W	72960 00	EL CARMEN	PPLL	22 15 N	79 44 W	72940 01
EL CAÑO	PPLL	22 17 N	83 51 W	72910 01	EL CARMEN	PPLL	22 42 N	83 06 W	72910 01
EL CAÑO	LCTV	19 57 N	75 57 W	72960 01	EL CARMEN	PPLL	22 44 N	80 47 W	72950 01
EL CAÑO	LCTV	20 92 N	75 40 W	72960 01	EL CARMEN	PPLL	22 46 N	81 01 W	72950 01
EL CAÑO	LCTV	22 51 N	82 30 W	72970 01	EL CARMEN	PPLL	22 50 N	81 03 W	72950 01
EL CAÑO	LCTV	23 04 N	81 40 W	72950 01	EL CARMEN	PPLL	22 53 N	81 06 W	72950 01
EL CAO	PPLL	22 13 N	76 49 W	72960 01	EL CARMEN	EST	20 52 N	78 07 W	72950 01
EL CADBA SEE EL CADRAL	LCTV	20 25 N	76 49 W	72960 00	EL CARMEN	EST	21 27 N	77 09 W	72950 01
EL CADRAL	LCTV	20 25 N	76 49 W	72960 01	EL CARMEN	LCTV	19 59 N	75 57 W	72960 01
EL CADRAL	LCTV	20 42 N	76 24 W	72960 01					

EL CARMEN	LCTV	20 06 N	75 41 W	72300 01	EL CARMEN	LCTV	22 48 N	82 22 W	72320 01
EL CARMEN	LCTV	20 12 N	75 43 W	72300 02	EL CARMEN	LCTV	22 48 N	82 50 W	72310 01
EL CARMEN	LCTV	20 30 N	75 14 W	72300 01	EL CARMEN	LCTV	22 48 N	81 55 W	72320 01
EL CARMEN	LCTV	20 32 N	76 36 W	72300 01	EL CARMEN	LCTV	22 48 N	82 29 W	72320 01
EL CARMEN	LCTV	20 33 N	76 35 W	72300 02	EL CARMEN	LCTV	22 48 N	82 31 W	72320 01
EL CARMEN	LCTV	20 56 N	77 31 W	72300 02	EL CARMEN	LCTV	22 50 N	80 09 W	72300 01
EL CARMEN	LCTV	21 01 N	77 31 W	72300 01	EL CARMEN	LCTV	22 51 N	82 47 W	72310 01
EL CARMEN	LCTV	21 06 N	77 57 W	72300 01	EL CARMEN	LCTV	22 53 N	81 36 W	72310 01
EL CARMEN	LCTV	21 08 N	77 50 W	72300 01	EL CARMEN	LCTV	22 53 N	81 43 W	72310 01
EL CARMEN	LCTV	21 11 N	77 36 W	72300 01	EL CARMEN	LCTV	22 53 N	81 03 W	72310 01
EL CARMEN	LCTV	21 15 N	78 05 W	72300 01	EL CARMEN	LCTV	22 54 N	81 59 W	72320 01
EL CARMEN	LCTV	21 22 N	78 20 W	72300 01	EL CARMEN SEE CARMEN	LCTV	22 54 N	82 06 W	72320 00
EL CARMEN	LCTV	21 31 N	78 18 W	72300 01	EL CARMEN	LCTV	22 54 N	83 05 W	72320 01
EL CARMEN	LCTV	21 35 N	78 05 W	72300 01	EL CARMEN	LCTV	22 56 N	82 10 W	72320 01
EL CARMEN	LCTV	21 44 N	78 08 W	72300 01	EL CARMEN	LCTV	22 57 N	81 40 W	72310 01
EL CARMEN	LCTV	21 47 N	78 27 W	72300 01	EL CARMEN	LCTV	22 58 N	81 15 W	72310 01
EL CARMEN	LCTV	21 47 N	78 52 W	72300 01	EL CARMEN SEE EL CARMEN-MARINA	LCTV	22 58 N	81 38 W	72310 00
EL CARMEN	LCTV	21 48 N	78 28 W	72300 01	EL CARMEN	LCTV	23 01 N	82 10 W	72320 01
EL CARMEN	LCTV	21 53 N	78 52 W	72300 01	EL CARMEN	LCTV	23 03 N	82 14 W	72320 01
EL CARMEN	LCTV	21 57 N	78 53 W	72300 01	EL CARMEN, EMBARCADERO	LDMS	21 27 N	77 11 W	72300 02
EL CARMEN	LCTV	22 21 N	79 30 W	72300 01	EL CARMEN, PEALENGO SEE				
EL CARMEN	LCTV	22 23 N	79 43 W	72300 01	LETRA S. PEALENGO DE LA	AREA	21 21 N	77 15 W	72310 00
EL CARMEN	LCTV	22 26 N	75 56 W	72300 01	EL CARMEN DE HERNANDEZ	LCTV	22 52 N	81 35 W	72310 01
EL CARMEN	LCTV	22 26 N	80 11 W	72300 01	EL CARMEN-MARINA	LCTV	22 59 N	81 38 W	72310 01
EL CARMEN	LCTV	22 27 N	80 43 W	72300 01	EL CARMEN PELAGORAS SEE EL CARMEN	LCTV	20 56 N	77 31 W	72310 00
					EL CARO	LCTV	23 01 N	81 32 W	72310 01
EL CARMEN	LCTV	22 32 N	79 57 W	72300 01					
EL CARMEN	LCTV	22 36 N	79 59 W	72300 01	EL CARRASCU	LCTV	22 03 N	80 04 W	72300 01
EL CARMEN	LCTV	22 42 N	81 25 W	72300 01	EL CARRITON	LCTV	22 20 N	83 43 W	72310 01
EL CARMEN	LCTV	22 42 N	83 07 W	72310 01	EL CARRIL	DPML	21 59 N	84 11 W	72310 01
EL CARMEN	LCTV	22 45 N	80 46 W	72310 01	EL CARRIL	DPML	22 19 N	83 53 W	72310 01
					EL CARRIL	DPML	22 32 N	83 28 W	72310 01
EL CARMEN	LCTV	22 45 N	81 38 W	72310 01					
EL CARMEN	LCTV	22 45 N	82 49 W	72310 01	EL CARRIL	LCTV	22 21 N	83 29 W	72310 01
EL CARMEN	LCTV	22 46 N	80 48 W	72310 01	EL CARTON	LCTV	22 25 N	79 46 W	72300 01
EL CARMEN	LCTV	22 46 N	81 09 W	72310 01	EL CASCABEL SEE CASCABEL	LCTV	21 57 N	78 35 W	72310 00
EL CARMEN	LCTV	22 46 N	82 24 W	72310 01	EL CASCARON	LCTV	21 12 N	77 49 W	72310 01
					EL CASCARON	LCTV	21 13 N	77 48 W	72310 01
EL CARMEN	LCTV	22 47 N	82 34 W	72310 01					
					EL CASTAÑO	LCTV	22 29 N	79 50 W	72300 01

EL CASTELLANO	LCTV	22 30 N	83 59 W	72310	01	EL CEDRO	SEE LOS CEDROS	LCTV	20 21 N	76 06 W	72360	00
EL CASTILLO	LCTV	20 53 N	77 41 W	72350	01	EL CEDRO		LCTV	20 22 N	76 22 W	72360	01
EL CASTILLO	LCTV	21 15 N	77 59 W	72350	01	EL CEDRO		LCTV	21 44 N	78 49 W	72350	01
EL CAJON	LCTV	22 00 N	79 13 W	72360	01	EL CEDRO		LCTV	22 01 N	78 50 W	72350	01
EL CAJON	PPLL	21 14 N	77 10 W	72350	00	EL CEDRO		LCTV	22 00 N	79 17 W	72360	01
EL CAJON	PPLL	21 06 N	76 09 W	72360	01	EL CEDRO		LCTV	22 16 N	83 47 W	72310	01
EL CAJON	LCTV	21 58 N	84 21 W	72310	01	EL CEDRO		LCTV	22 31 N	93 19 W	72310	01
EL CAJON	LCTV	22 29 N	80 34 W	72360	00	EL CEDRO		LCTV	22 35 N	83 29 W	72310	01
EL CAJON	LCTV	21 24 N	78 16 W	72360	00	EL CEDRO		LCTV	22 45 N	82 40 W	72320	01
EL CAJON	PPLL	21 49 N	79 50 W	72360	01	EL CEDRO		LCTV	22 48 N	82 35 W	72320	01
EL CAJON	PPLL	22 14 N	83 47 W	72310	01	EL CEDRO		LCTV	22 52 N	82 30 W	72320	01
EL CAJON	PPLL	22 17 N	83 46 W	72310	01	EL CEDRO		LCTV	22 53 N	82 26 W	72320	01
EL CAJON	PPLL	22 24 N	83 30 W	72310	01	EL CEDRO		LCTV	22 55 N	82 00 W	72320	01
EL CAJON	LCTV	21 12 N	77 17 W	72350	01	EL CEDRO, LOMA		MFL	20 21 N	76 27 W	72360	01
EL CAJON	LCTV	21 15 N	77 10 W	72350	00	EL CEDRO, LOMA	SEE CEDRO, LOMA EL NT.		20 00 N	76 26 W	72360	00
EL CAJON	LCTV	22 05 N	79 05 W	72360	01	EL CEDRO, PUNTA	SEE CEDRO, PUNTA DEL	PT	22 55 N	80 16 W	72360	00
EL CAJON	LCTV	22 26 N	83 31 W	72310	01	EL CEDRON	SEE LOS BAÑOS	LCTV	20 08 N	76 15 W	72360	00
EL CAJON	LCTV	22 33 N	83 33 W	72310	01	EL CEDRON		LCTV	20 27 N	75 34 W	72360	01
EL CAJON	LCTV	22 34 N	83 29 W	72310	01	EL CEDRON		LCTV	22 05 N	76 33 W	72360	02
EL CAJON	LCTV	22 40 N	83 06 W	72310	01	EL CERILLO		LCTV	21 13 N	78 25 W	72350	01
EL CAJON	LCTV	22 49 N	83 11 W	72310	00	EL CERRO		LCTV	21 30 N	78 11 W	72350	01
EL CAJON	PSIP	20 19 N	76 05 W	72360	02	EL CERRO		LCTV	21 30 N	79 13 W	72350	01
EL CAJON DE LAS DANAS	MFL	22 36 N	83 54 W	72310	01	EL CERRO		LCTV	21 26 N	77 41 W	72350	01
EL CAJON DE LAS TABLAS	LCTV	22 23 N	83 47 W	72310	01	EL CERRO		LCTV	21 29 N	78 13 W	72350	01
EL CAJON DE LAS VEGAS	PPLL	22 35 N	83 30 W	72310	01	EL CERRO		LCTV	21 34 N	77 42 W	72350	01
EL CAJON ENTERO	PPLL	21 42 N	79 03 W	72360	01	EL CERRO, PUNDO		EST	21 20 N	78 13 W	72350	01
EL CAJON LAS VACAS	LCTV	22 34 N	79 34 W	72360	01	EL CERREJO		LCTV	23 06 N	82 07 W	72320	01
EL CAJON	PPLL	21 59 N	84 13 W	72310	01	EL CERILLO		LCTV	22 47 N	83 09 W	72310	01
EL CAJON	LCTV	22 51 N	85 11 W	72360	00	EL CERMAJON		PPLL	21 15 N	77 24 W	72360	01
EL CAJON	ISL	23 07 N	81 22 W	72350	01	EL CERMITO		MFL	21 01 N	77 31 W	72360	01
EL CAJON	LCTV	22 10 N	83 48 W	72310	01	EL CERRO		PPLL	20 00 N	76 18 W	72360	01
EL CAJON	LCTV	22 51 N	80 11 W	72360	01	EL CERRO		PPLL	20 56 N	75 52 W	72360	02
EL CAJON, PIEDRA	PKW	23 07 N	81 22 W	72350	00	EL CERRO		PPLL	21 02 N	77 23 W	72350	01
EL CAJON, PLAYA	PKW	23 07 N	81 22 W	72350	00	EL CERRO		EST	21 15 N	77 23 W	72350	01
EL CAJON	PPLL	21 39 N	79 13 W	72360	01	EL CERRO		LCTV	21 03 N	76 19 W	72360	01
EL CEDRO	PPLL	22 50 N	80 22 W	72360	01	EL CERRO		LCTV	22 23 N	79 53 W	72360	01

EL CERROTE	PMLL	22 54 N	75 56 W	72340 01	EL CHORRÓN	LCTV	23 04 N	82 13 W	72320 01
EL CERROTE	LCTV	20 50 N	75 51 W	72340 01	EL CHORRILLO	LCTV	21 00 N	77 41 W	72350 01
EL CHACMO	LCTV	20 12 N	77 01 W	72340 01	EL CHORRILLO, FUNDO DE	EST	21 00 N	77 42 W	72350 01
EL CHACMO	LCTV	22 53 N	82 04 W	72320 01	EL CHORRO	PMLL	23 04 N	82 19 W	72320 01
EL CHALET	PMLL	22 49 N	82 42 W	72310 01	EL CHORRO	LCTV	21 13 N	78 26 W	72350 01
EL CHALET	LCTV	21 17 N	75 09 W	72340 01	EL CHOTE	PMLL	20 07 N	74 44 W	72340 01
EL CHALET	LCTV	22 36 N	83 15 W	72310 01	EL CHUMASCO	LCTV	22 13 N	79 43 W	72340 01
EL CHAPEO	PMLL	22 18 N	80 52 W	72345 01	EL CHUMASCON SEE EL CHUMASCO	LCTV	22 13 N	79 43 W	72340 00
EL CHARCAZO	LCTV	21 56 N	78 20 W	72350 01	EL CHUCHO	PMLL	20 42 N	75 39 W	72340 01
EL CHARCO	LCTV	22 29 N	81 00 W	72330 01	EL CHUCHO	LCTV	22 48 N	81 08 W	72330 01
EL CHARCON SEE CHARCON	LCTV	22 36 N	82 23 W	72320 00	EL CIEGO DE GUAYARILLO	PMLL	20 57 N	77 32 W	72350 01
EL CHAYECO	LCTV	20 07 N	76 56 W	72360 01	EL CIEGO	PMLL	21 04 N	77 48 W	72350 01
EL CHAYOTAL	LCTV	22 04 N	79 52 W	72340 01	EL CIEGO SEC				
EL CHEVE LASUNA	LSR	22 08 N	83 59 W	72310 01	EL CIEGO DE SAN ANTONIO	PMLL	21 07 N	77 16 W	72350 00
EL CHICARDO	LCTV	27 54 N	82 42 W	72310 01	EL CIEGO SEE CIEGO	PMLL	21 08 N	77 04 W	72340 00
EL CHICARDO					EL CIEGO	PMLL	21 11 N	79 17 W	72350 01
EL CHICHARON DEL NACMO SEE					EL CIEGO	PMLL	21 24 N	77 24 W	72350 01
CASTILLO	LCTV	19 57 N	77 34 W	72340 00	EL CIEGO	PMLL	21 44 N	78 14 W	72340 01
EL CHICO	PMLL	22 33 N	83 34 W	72310 01	EL CIEGO SEE EL CIEGO DE VIAMONES	EST	22 41 N	80 20 W	72340 00
EL CHILLANTE	LCTV	22 03 N	78 37 W	72350 01	EL CIEGO	LCTV	20 48 N	76 30 W	72340 01
EL CHILLANTE DE SAN ANTONIO SEE					EL CIEGO	LCTV	20 50 N	76 59 W	72340 01
EL CHILLANTE	LCTV	22 03 N	78 37 W	72340 00	EL CIEGO SEE EL CIEGO DE HOLINA	LCTV	21 16 N	77 18 W	72350 00
EL CHILLITO	PMLL	21 43 N	76 18 W	72340 01	EL CI	LCTV	21 29 N	78 14 W	72350 01
EL CHIMONAL	LCTV	22 58 N	82 22 W	72320 01	EL C	LCTV	22 17 N	79 42 W	72340 01
EL CHINO	PMLL	20 05 N	77 12 W	72340 02	EL CIEGO	LCTV	22 36 N	83 24 W	72310 01
EL CHINO	LCTV	20 15 N	77 10 W	72340 01	EL CIEGO	LCTV	22 43 N	82 40 W	72330 01
EL CHINO	LCTV	27 35 N	80 35 W	72340 01					
EL CHINO ESTERO	COVE	13 08 N	81 17 W	72330 00	EL CIEGO	LCTV	22 53 N	82 03 W	72320 01
EL CHIQUEITO	LCTV	21 36 N	78 08 W	72340 01	EL CIEGO, RIO SEE BIEL - RIO	STM	21 28 N	77 16 W	72350 00
EL CHIVO	PMLL	22 34 N	79 54 W	72340 01	EL CIEGO DE ANTON PEREZ	LCTV	21 05 N	77 03 W	72350 01
EL CHIVO	LCTV	22 17 N	83 16 W	72310 01	EL CIEGO DE CURANA	LCTV	21 25 N	78 14 W	72350 01
EL CHIVO	LCTV	22 45 N	81 05 W	72350 01	EL CIEGO DE ESCOBAR	LCTV	21 33 N	78 18 W	72350 01
EL CHIVO	LCTV	22 45 N	83 31 W	72310 01					
EL CHIVO	LCTV	22 47 N	83 09 W	72310 01	EL CIEGO DE GUANAUSI	LCTV	21 07 N	78 03 W	72350 01
EL CHIVO	LCTV	23 09 N	81 54 W	72320 01	EL CIEGO DE HOLINA	LCTV	21 16 N	77 18 W	72350 01
EL CHIVO CALETA	COVE	23 09 N	81 54 W	72320 00	EL CIEGO DE NAJASA	LCTV	21 04 N	77 51 W	72350 01
EL CHIVO CAYO	ISA	22 56 N	83 10 W	72310 02	EL CIEGO DE SAN ANTONIO	PMLL	21 07 N	77 16 W	72350 01
EL CHIVO CERRO SEE					EL CIEGO DE VIAMONES	EST	22 41 N	80 20 W	72340 01
CHIVO CERRO EL	PMLL	27 21 N	79 57 W	72340 00					
					EL CIEGO GRANDE	EST	20 58 N	78 13 W	72350 01

100
101
102
103
104
105
106
107
108
109
110
111
112
113
114
115
116
117
118
119
120
121
122
123
124
125
126
127
128
129
130
131
132
133
134
135
136
137
138
139
140
141
142
143
144
145
146
147
148
149
150
151
152
153
154
155
156
157
158
159
160
161
162
163
164
165
166
167
168
169
170
171
172
173
174
175
176
177
178
179
180
181
182
183
184
185
186
187
188
189
190
191
192
193
194
195
196
197
198
199
200
201
202
203
204
205
206
207
208
209
210
211
212
213
214
215
216
217
218
219
220
221
222
223
224
225
226
227
228
229
230
231
232
233
234
235
236
237
238
239
240
241
242
243
244
245
246
247
248
249
250
251
252
253
254
255
256
257
258
259
260
261
262
263
264
265
266
267
268
269
270
271
272
273
274
275
276
277
278
279
280
281
282
283
284
285
286
287
288
289
290
291
292
293
294
295
296
297
298
299
300
301
302
303
304
305
306
307
308
309
310
311
312
313
314
315
316
317
318
319
320
321
322
323
324
325
326
327
328
329
330
331
332
333
334
335
336
337
338
339
340
341
342
343
344
345
346
347
348
349
350
351
352
353
354
355
356
357
358
359
360
361
362
363
364
365
366
367
368
369
370
371
372
373
374
375
376
377
378
379
380
381
382
383
384
385
386
387
388
389
390
391
392
393
394
395
396
397
398
399
400
401
402
403
404
405
406
407
408
409
410
411
412
413
414
415
416
417
418
419
420
421
422
423
424
425
426
427
428
429
430
431
432
433
434
435
436
437
438
439
440
441
442
443
444
445
446
447
448
449
450
451
452
453
454
455
456
457
458
459
460
461
462
463
464
465
466
467
468
469
470
471
472
473
474
475
476
477
478
479
480
481
482
483
484
485
486
487
488
489
490
491
492
493
494
495
496
497
498
499
500

EL CIEQUITO	LCTV	20 36 N	78 10 W	72350 01	EL COCO	PPML	22 17 N	83 46 W	72310 01
EL CIEQUITO	LCTV	21 10 N	77 18 W	72340 01	EL COCO	PPML	22 43 N	83 06 W	72310 01
EL CIEQUITO	LCTV	21 47 N	78 14 W	72350 01	EL COCO	LCTV	19 56 N	75 29 W	72360 00
EL CIEQUITO	LCTV	22 04 N	79 57 W	72340 01	EL COCO	LCTV	19 56 N	75 31 W	72360 01
EL CIELO	LCTV	21 12 N	77 39 W	72340 01	EL COCO	LCTV	20 32 N	76 46 W	72360 01
EL CIEVO	PPML	22 18 N	81 24 W	72350 01	EL COCO	LCTV	21 27 N	77 54 W	72350 01
EL CIMARRON SEE EL CIMARRON	LCTV	20 15 N	76 39 W	72360 00	EL COCO	LCTV	21 53 N	79 10 W	72350 01
EL CIMARRON	PT	11 11 N	79 25 W	72340 01	EL COCO	LCTV	21 54 N	79 48 W	72360 01
EL CIMARRON	LCTV	20 15 N	76 39 W	72360 01	EL COCO	LCTV	21 59 N	78 50 W	72350 01
EL CIENFES	LCTV	22 14 N	82 04 W	72320 01	EL COCO	LCTV	22 08 N	79 57 W	72340 01
EL CINQUEL	LCTV	22 53 N	82 25 W	72320 01	EL COCO	LCTV	22 11 N	79 56 W	72340 01
EL CLAVEL	LCTV	22 44 N	81 56 W	72310 01	EL COCO	LCTV	22 17 N	79 56 W	72360 01
EL CLAVEL	LCTV	23 20 N	82 33 W	72320 01	EL COCO	LCTV	22 18 N	79 58 W	72360 01
EL CLAYTON	LCTV	21 14 N	77 57 W	72350 01	EL COCO	LCTV	22 24 N	79 34 W	72340 01
EL COABIL	PPML	22 07 N	78 01 W	72350 01	EL COCO	LCTV	22 34 N	80 01 W	72340 01
EL COPILO	LCTV	21 44 N	78 34 W	72350 01	EL COCO	LCTV	22 37 N	79 58 W	72340 01
EL COQUE	PPML	20 37 N	75 57 W	72360 01	EL COCO	LCTV	22 40 N	83 17 W	72310 01
EL CORRAL MUNICIPAL DE	ADWD	20 03 N	75 57 W	72360 01	EL COCO	LCTV	22 43 N	82 51 W	72310 01
EL CORRAL PUNTA	PT	20 11 N	82 12 W	72320 01	EL COCO	LCTV	22 54 N	82 40 W	72310 01
EL COBREDO	LCTV	20 27 N	76 53 W	72360 01	EL COCO	LCTV	22 56 N	82 02 W	72320 01
EL COBRITO	LCTV	21 54 N	79 55 W	72340 01	EL COCORON SEE SOCORPO	LCTV	22 19 N	74 38 W	72360 00
EL COCAL	PPML	20 38 N	75 42 W	72360 01	EL COCORON	PPML	20 47 N	75 54 W	72360 01
EL COCAL	PPML	21 53 N	77 56 W	72350 02	EL COCORON	PPML	21 04 N	76 26 W	72360 01
EL COCAL	PPML	22 05 N	78 33 W	72350 01	EL COCORON	LCTV	22 05 N	79 49 W	72350 01
EL COCAL	PPML	22 41 N	81 03 W	72330 01	EL COLMENAR	LCTV	22 57 N	82 31 W	72320 01
EL COCAL	LCTV	21 01 N	79 57 W	72360 00	EL COLMENAR	PPML	22 19 N	84 04 W	72310 01
EL COCAL	LCTV	21 50 N	78 43 W	72360 02	EL COLMENAR	PPML	22 25 N	83 52 W	72310 01
EL COCAL	LCTV	22 15 N	79 46 W	72340 01	EL COLMENAR	LCTV	20 16 N	77 04 W	72360 01
EL COCAL	LCTV	22 31 N	79 45 W	72340 01	EL COLMENAR	LCTV	21 55 N	78 47 W	72350 01
EL COCAL	LCTV	22 52 N	82 44 W	72310 01	EL COLMENAR	LCTV	22 11 N	79 41 W	72340 01
EL CORRAL DE LAS VEGAS	LCTV	22 45 N	83 21 W	72310 01	EL COLMENAR	LCTV	22 34 N	83 43 W	72310 01
EL CORRAL DE LAS VEGAS	LCTV	22 40 N	83 22 W	72310 01	EL COLMENAR	LCTV	22 53 N	82 29 W	72320 01
EL COCO	PPML	20 13 N	76 49 W	72360 01	EL COLMENAR SEE EL COLMENAR	LCTV	22 57 N	82 31 W	72320 00
EL COCO	PPML	20 31 N	79 13 W	72360 01	EL COLMENAR	LCTV	22 57 N	82 34 W	72320 01
EL COLO	PPML	20 51 N	76 21 W	72360 01	EL COLMENAR	LCTV	22 59 N	82 21 W	72320 01
EL COCO	PPML	21 05 N	75 46 W	72360 01	EL COLMENAR	LCTV	23 05 N	81 46 W	72310 01

EL COLMILLO DE LA WIEJA	LCTV	22 43 N	43 33 W	72310 01	EL CONTRABANDISTA- CALETA	COVE	22 05 N	41 54 W	72320 00
EL COLORADO	LCTV	22 15 N	40 12 W	72340 01	EL CONUJO	PPLL	22 38 N	41 43 W	72310 01
EL COLORADO	LCTV	23 01 N	41 36 W	72320 01	EL CONUJO	PPLL	22 20 N	41 26 W	72310 01
EL COLOSO	PPH	22 53 N	41 02 W	72330 01	EL CONUJO	LCTV	21 59 N	38 52 W	72340 01
EL COLOSO	LCTV	22 51 N	41 03 W	72330 01	EL CONUJO	LCTV	22 37 N	41 55 W	72310 01
EL COMANDANTE	LCTV	22 57 N	43 14 W	72310 01	EL CONUJO	LCTV	22 57 N	42 37 W	72320 01
EL COMBATE	LCTV	22 27 N	40 37 W	72340 01	EL CONUJO	LCTV	21 02 N	42 32 W	72320 01
EL COMBATE	LCTV	22 36 N	40 49 W	72330 01	EL CONUJO- LOMA	MLL	22 41 N	43 25 W	72310 01
EL COMBATE	LCTV	22 47 N	41 44 W	72320 01	EL CONVENTO	LCTV	22 56 N	42 45 W	72310 01
EL COMBATE	LCTV	22 49 N	41 36 W	72330 01	EL CONVENTO	LCTV	22 01 N	40 22 W	72340 01
EL COMBATE SEE EL COMBATE	LCTV	22 53 N	42 22 W	72320 00	EL CONVENTO	LCTV	22 20 N	41 20 W	72310 01
EL COMEJEN	LCTV	22 42 N	43 41 W	72310 01	EL COPAL	LCTV	22 35 N	43 39 W	72310 01
EL COMERCIO SEE LAS MERCEDES	LCTV	22 55 N	42 43 W	72310 00	EL COPEY	PPLL	22 24 N	40 18 W	72340 01
EL COMETA	LCTV	22 49 N	41 00 W	72330 01	EL COPEY	LCTV	22 23 N	39 02 W	72350 01
EL COMINO	PPH	23 01 N	41 57 W	72320 02	EL COPEY	LCTV	22 03 N	43 37 W	72340 01
EL COMRAS	PPH	22 26 N	40 00 W	72340 01	EL COPEY	LCTV	22 28 N	40 39 W	72340 01
EL COMPROMISO	PPH	22 50 N	42 22 W	72320 01	EL COPEY	LCTV	22 52 N	42 14 W	72320 01
EL CONAL- LOMA	MLL	22 35 N	43 33 W	72310 02	EL COPEY	LCTV	22 45 N	41 11 W	72320 01
EL CONADO	LCTV	21 02 N	41 49 W	72320 01	EL CONUJO	LCTV	20 46 N	36 08 W	72340 01
EL CONDE	LCTV	22 10 N	37 32 W	72340 01	EL CONUJO SEE EL CONUJO	LCTV	22 44 N	43 35 W	72310 00
EL CONDE	LCTV	22 17 N	35 32 W	72340 01	EL CONUJO	PPH	22 49 N	42 24 W	72320 02
EL CONDE	LCTV	22 52 N	42 33 W	72320 01	EL CONUJO	PPH	22 27 N	40 26 W	72340 01
EL CONDE	LCTV	22 57 N	41 56 W	72320 01	EL CONUJO SEE EL CONUJO	PPH	22 49 N	42 26 W	72320 00
EL CONDE	LCTV	22 57 N	41 57 W	72320 01	EL CONUJO	PPH	21 23 N	38 10 W	72350 01
EL CONDE	LCTV	22 54 N	41 34 W	72340 01	EL CONUJO	LCTV	22 29 N	40 34 W	72340 01
EL CONDE	LCTV	23 09 N	41 39 W	72330 01	EL CONUJO	LCTV	22 53 N	42 22 W	72320 01
EL CONDE	LCTV	23 02 N	42 03 W	72320 01	EL CONUJO	LCTV	22 39 N	39 43 W	72340 01
EL CONDE	LCTV	23 05 N	41 57 W	72320 01	EL CONUJO	LCTV	22 04 N	35 45 W	72340 01
EL CONDOMINIO	LCTV	21 50 N	36 54 W	72340 01	EL CONUJO	PPH	21 53 N	39 03 W	72340 01
EL CONGO	LCTV	21 09 N	38 24 W	72350 01	EL CONUJO	PPH	22 22 N	41 30 W	72310 01
EL CONSEJO	LCTV	20 54 N	36 13 W	72340 01	EL CONUJO	PPH	22 42 N	42 32 W	72310 04
EL CONSERVATORIO	LCTV	20 51 N	37 55 W	72350 01	EL CONUJO	LCTV	20 31 N	35 48 W	72340 01
EL CONSUELO	EST	21 24 N	36 32 W	72350 01	EL CONUJO	LCTV	21 21 N	36 17 W	72350 01
EL CONSUELO	LCTV	21 23 N	38 12 W	72350 01	EL CONUJO	LCTV	21 31 N	37 19 W	72340 01
EL CONSUELO	LCTV	21 51 N	38 28 W	72350 01	EL CONUJO	LCTV	21 47 N	38 42 W	72350 01
EL CONSUELO	LCTV	22 03 N	38 42 W	72350 01	EL CONUJO	LCTV	21 53 N	38 55 W	72340 01

EL COBOJAL	LCTV	22 02 N	78 43 W	72350 01	EL COBOJO	LCTV	22 44 N	81 02 W	72310 01
EL COBOJAL	LCTV	22 14 N	83 51 W	72310 01	EL COBOJO	LCTV	22 45 N	82 35 W	72320 01
EL COBOJAL	LCTV	22 41 N	82 51 W	72310 01	EL COBOJO	LCTV	22 49 N	82 03 W	72320 01
EL COBOJAL	LCTV	22 48 N	83 15 W	72310 00	EL COBOJO	LCTV	22 52 N	82 26 W	72320 01
EL COBOJAL	LCTV	22 59 N	83 13 W	72310 01	EL COBOJO	LCTV	22 52 N	82 28 W	72320 01
EL COBOJAL	LCTV	23 08 N	81 35 W	72350 01	EL COBOJO	LCTV	23 02 N	80 55 W	72350 01
EL COBOJAL FONDO	EST	21 10 N	77 19 W	72350 01	EL COBOJO	DSTP	22 42 N	81 08 W	72350 01
EL COBOJALITO	LCTV	22 59 N	83 11 W	72310 01	EL COBOJO ARROYO SEE				
EL COBOJITO	LCTV	20 53 N	72 27 W	72350 01	CORRAJO ARROYO	STM	20 07 N	76 57 W	72360 50
EL COBOJITO	LCTV	22 21 N	79 58 W	72360 01	EL CORRAL	LCTV	22 58 N	81 54 W	72320 01
EL COBOJO	PML	20 19 N	76 35 W	72360 51	EL CORRAL	PMLL	22 13 N	83 53 W	72310 01
EL COBOJO	PMLL	20 19 N	76 58 W	72360 01	EL CORRAL	LCTV	20 58 N	77 25 W	72350 01
EL COBOJO	PMLL	20 50 N	77 16 W	72360 01	EL CORRAL	LCTV	21 36 N	77 29 W	72350 01
EL COBOJO	PMLL	25 52 N	77 28 W	72350 01	EL CORRAL	LCTV	22 10 N	83 28 W	72310 01
EL COBOJO	PMLL	21 21 N	77 52 W	72350 01	EL CORRAL DE LAZARO LOPEZ SEE				
EL COBOJO	PMLL	22 02 N	78 46 W	72350 01	LAZARO LOPEZ	PMLL	21 57 N	78 52 W	72350 00
EL COBOJO	PMLL	22 15 N	83 46 W	72310 01	EL CORTE	PMLL	21 04 N	75 43 W	72360 31
EL COBOJO	PMLL	22 16 N	83 47 W	72310 01	EL CORTE	PMLL	22 35 N	80 04 W	72360 01
EL COBOJO	PMLL	22 21 N	83 26 W	72310 01	EL CORTE	LCTV	22 53 N	79 19 W	72310 01
EL COBOJO	PMLL	22 27 N	80 21 W	72360 01	EL COSECHERO	PMLL	22 44 N	82 52 W	72310 01
EL COBOJO	PMLL	22 27 N	80 21 W	72360 01	EL COTORNO	PML	23 03 N	82 16 W	72320 01
EL COBOJO	PMLL	22 27 N	80 21 W	72360 01	EL COTORNO	LCTV	22 38 N	79 41 W	72360 01
EL COBOJO	LCTV	20 08 N	76 59 W	72360 01	EL COTORNO TRES	LCTV	22 39 N	79 42 W	72360 01
EL COBOJO	LCTV	20 12 N	76 36 W	72360 02	EL CREDO	LCTV	22 39 N	79 41 W	72360 01
EL COBOJO	LCTV	20 36 N	76 27 W	72360 03	EL CREDO	PMLL	21 52 N	78 39 W	72350 01
EL COBOJO	LCTV	20 45 N	77 16 W	72350 01	EL CRISOLLO	PMLL	22 59 N	82 25 W	72320 01
EL COBOJO	LCTV	21 01 N	78 01 W	72350 01	EL CRISOL	LCTV	22 00 N	79 28 W	72360 01
EL COBOJO	LCTV	21 03 N	76 55 W	72360 01	EL CRISOL	LCTV	22 44 N	83 14 W	72310 01
EL COBOJO	LCTV	21 04 N	76 11 W	72360 01	EL CRISTAL	LCTV	20 05 N	75 11 W	72360 01
EL COBOJO	LCTV	21 34 N	77 50 W	72350 01	EL CRISTAL	LCTV	20 38 N	75 31 W	72360 02
EL COBOJO	LCTV	22 00 N	79 34 W	72360 01	EL CRISTAL	LCTV	20 52 N	78 02 W	72350 01
EL COBOJO	LCTV	22 00 N	79 34 W	72360 01	EL CRISTAL	LCTV	21 30 N	77 26 W	72350 01
EL COBOJO	LCTV	22 09 N	79 41 W	72360 01	EL CRISTO	PMLL	20 07 N	75 45 W	72360 01
EL COBOJO	LCTV	22 09 N	79 50 W	72360 01	EL CRISTO	PMLL	20 52 N	78 03 W	72350 01
EL COBOJO	LCTV	22 05 N	79 55 W	72360 01	EL CRISTO	LCTV	20 53 N	78 02 W	72350 01
EL COBOJO	LCTV	22 25 N	80 15 W	72360 01	EL CRISTO	LCTV	22 52 N	82 22 W	72320 01
EL COBOJO	LCTV	27 29 N	80 08 W	72360 01	EL CRISTO SEE SANTI CRISTO	LCTV	22 53 N	80 36 W	72360 00
EL COBOJO	LCTV	22 25 N	83 16 W	72310 01	EL CRISTO	LCTV	22 59 N	80 40 W	72360 01

EL CRISTAL SEE EL CRISTAL	LCTY	20 30 N	75 31 W	72360 00	EL CURA	LCTY	23 09 N	81 59 W	72320 01
EL CRUCE	LCTY	20 20 N	76 24 W	72360 01	EL CURAO	LCTY	20 23 N	76 48 W	72360 01
EL CRUCERO	PML	19 58 N	75 41 W	72360 01	EL CURREO	PML	22 51 N	82 34 W	72320 01
EL CRUCERO	LCTY	20 10 N	76 44 W	72360 01	EL CURREO SEE EL CURAO	LCTY	20 23 N	76 48 W	72360 00
EL CRUCERO DE GUANABO	PML	10 55 N	77 26 W	72350 01	EL CURREO	LCTY	22 51 N	81 09 W	72310 01
EL CRUCERO DEL JAGUEY	PML	22 30 N	83 26 W	72310 02	EL CURREO, PUNTA	PT	23 00 N	83 03 W	72310 01
EL CRUCERO DE	PML	21 34 N	78 25 W	72350 00	EL CUZCO	EST	22 49 N	81 36 W	72350 01
EL CUARAL	LCTY	23 02 N	80 43 W	72340 01	EL CUZCO	LCTY	22 26 N	83 35 W	72310 01
EL CUARAL	LCTY	22 58 N	83 17 W	72310 01	EL CUZCO	LCTY	22 51 N	83 00 W	72310 01
EL CUARTEL	LCTY	23 03 N	82 14 W	72320 01	EL DASA	LCTY	21 50 N	78 48 W	72350 01
EL CUARTO	LCTY	23 00 N	82 35 W	72320 01	EL DASAMAL	LCTY	21 07 N	77 44 W	72350 01
EL CUBANO	PML	22 32 N	79 48 W	72340 01	EL DASANE	RSTP	20 22 N	76 01 W	72360 02
EL CUBANO	LCTY	21 50 N	80 01 W	72340 01	EL DAJAO	PML	22 03 N	79 29 W	72360 01
EL CUCO SEE EL COCO	LCTY	21 54 N	79 48 W	72340 00	EL DAJAO	LCTY	22 18 N	80 28 W	72360 01
EL CUCURUCHA, LOMA SEE					EL DAMUJÍ	LCTY	22 01 N	78 39 W	72350 01
CUCURUCHA, LOMA DE LA	MIL	22 39 N	83 29 W	72310 00	EL DAMUJÍ	LCTY	22 27 N	80 21 W	72340 01
EL CUERO	PML	20 14 N	76 53 W	72360 01	EL DATIL	LCTY	22 53 N	82 24 W	72320 01
EL CUERO	LCTY	19 58 N	76 01 W	72360 01	EL DATIL SEE DATIL	PML	20 18 N	76 39 W	72360 00
EL CUERO, ARROYO	STMI	19 57 N	76 01 W	72360 01	EL DATIL	PML	21 53 N	78 54 W	72350 01
EL CUERO, ARROYO	STMI	20 11 N	74 54 W	72360 01	EL DATIL	LCTY	20 06 N	76 34 W	72360 01
EL CUERO, ENSENADA DE	COVE	19 57 N	76 01 W	72360 01	EL DEBUELLO	LCTY	20 55 N	77 35 W	72350 01
EL CUVE	LCTY	22 21 N	83 48 W	72310 01	EL DELIRIO	PML	22 26 N	86 15 W	72340 01
EL CUALBOS	LCTY	20 31 N	76 48 W	72360 01	EL DELIRIO	PML	22 50 N	82 32 W	72320 01
EL CUPEY	PML	21 32 N	76 24 W	72360 01	EL DELIRIO	LCTY	20 31 N	76 25 W	72360 01
EL CUPEY	PML	22 50 N	80 17 W	72360 01	EL DELIRIO SEE LAS CABALLERÍAS	LCTY	20 37 N	76 20 W	72360 00
EL CUPEY	LCTY	20 56 N	74 43 W	72360 01	EL DELIRIO	LCTY	20 54 N	77 49 W	72350 01
EL CUPEY	LCTY	20 57 N	76 05 W	72360 02	EL DELIRIO	LCTY	20 50 N	77 40 W	72350 01
EL CUPEY	LCTY	20 58 N	76 10 W	72360 01	EL DELIRIO	LCTY	21 17 N	78 03 W	72350 01
EL CUPEY	LCTY	22 01 N	78 52 W	72350 01	EL DELIRIO	LCTY	21 51 N	78 00 W	72350 01
EL CUPEY	LCTY	22 18 N	80 07 W	72360 01	EL DELIRIO	LCTY	21 43 N	78 57 W	72350 01
EL CUPEY, ARROYO SEE CAJABADO, PÍO STMI		19 54 N	75 37 W	72360 00	EL DELIRIO	LCTY	21 51 N	78 37 W	72350 01
EL CURA	LCTY	22 46 N	82 58 W	72310 01	EL DELIRIO SEE DELIRIO	LCTY	22 52 N	81 06 W	72350 00
EL CURA	LCTY	22 45 N	82 05 W	72320 01	EL DESEMBADERO	PML	22 47 N	83 04 W	72310 01
EL CURA	LCTY	22 47 N	82 01 W	72320 01	EL DESCANSO	PML	20 15 N	76 37 W	72360 01
EL CURA	LCTY	22 49 N	80 38 W	72360 01	EL DESCANSO	PML	20 21 N	76 15 W	72360 03
EL CURA SEE EL CARO	LCTY	23 01 N	81 32 W	72350 00	EL DESCANSO	PML	21 27 N	77 57 W	72350 01
EL CURA	LCTY	23 03 N	81 53 W	72320 01					

EL DESCANSO	PRLL	22 46 N	81 16 W	72950 01	EL DESTINO	PRLL	22 52 N	82 45 W	72950 01
EL DESCANSO	LCTV	20 20 N	76 27 W	72960 01	EL DESTINO	PRLL	22 52 N	82 48 W	72950 01
EL DESCANSO	LCTV	21 07 N	78 10 W	72950 01	EL DESTINO	PRLL	22 53 N	82 48 W	72950 01
EL DESCANSO	LCTV	21 49 N	78 19 W	72950 01	EL DESTINO	PRLL	22 53 N	82 28 W	72950 01
EL DESCANSO	LCTV	22 29 N	79 31 W	72960 01	EL DESTINO	LCTV	20 02 N	76 04 W	72960 01
EL DESECANO	LCTV	22 24 N	83 26 W	72950 01	EL DESTINO	LCTV	21 10 N	78 01 W	72950 01
EL DESECANO	LCTV	22 47 N	81 27 W	72950 01	EL DESTINO	LCTV	21 24 N	78 10 W	72950 01
EL DESECANO	LCTV	22 47 N	82 32 W	72950 01	EL DESTINO	LCTV	21 31 N	77 36 W	72950 01
EL DESECANO	LCTV	22 53 N	82 27 W	72950 01	EL DESTINO	LCTV	21 33 N	78 02 W	72950 01
EL DESECANO	LCTV	22 53 N	82 35 W	72950 01	EL DESTINO	LCTV	21 48 N	78 04 W	72950 01
EL DESECANO	LCTV	22 54 N	82 36 W	72950 01	EL DESTINO	LCTV	22 17 N	83 34 W	72950 01
EL DESECANO	LCTV	22 54 N	82 40 W	72950 01	EL DESTINO SEE DESTINO	LCTV	22 17 N	83 45 W	72950 00
EL DESECANO	LCTV	22 55 N	82 36 W	72950 01	EL DESTINO	LCTV	22 18 N	79 50 W	72960 01
EL DESECANO	LCTV	22 55 N	82 36 W	72950 01	EL DESTINO	LCTV	22 21 N	80 23 W	72960 01
EL DESECANO SEE EL DESECANO	PRLL	22 25 N	82 27 W	72960 00	EL DESTINO	LCTV	22 33 N	80 00 W	72960 01
EL DESECANO	PRLL	22 28 N	83 27 W	72950 01	EL DESTINO	LCTV	22 40 N	81 34 W	72950 01
EL DESECANO SEE EL DESECANO	LCTV	21 04 N	76 13 W	72960 00	EL DESTINO	LCTV	22 46 N	82 23 W	72950 01
EL DESECANO	PRLL	21 27 N	77 24 W	72950 01	EL DESTINO	LCTV	22 47 N	82 20 W	72950 01
EL DESECANO	PRLL	22 25 N	80 27 W	72960 02	EL DESTINO SEE DESTINO	LCTV	22 51 N	81 03 W	72950 00
EL DESECANO	PRLL	22 39 N	83 19 W	72950 01	EL DESTINO	LCTV	22 54 N	80 34 W	72960 01
EL DESECANO	LCTV	20 54 N	75 51 W	72960 02	EL DESTINO	LCTV	22 54 N	81 35 W	72950 01
EL DESECANO	LCTV	21 04 N	76 13 W	72960 00	EL DESTINO	LCTV	23 02 N	81 46 W	72950 01
EL DESO	PRLL	19 50 N	75 09 W	72960 01	EL DESVELO	LCTV	23 40 N	83 15 W	72950 01
EL DESO	PRLL	20 54 N	76 20 W	72960 01	EL DESVELO	LCTV	22 44 N	83 06 W	72950 01
EL DESO	LCTV	20 27 N	75 58 W	72960 01	EL DESVELO	LCTV	22 48 N	82 49 W	72950 01
EL DESERTO	LCTV	20 02 N	75 38 W	72960 02	EL DESVIO	PRLL	22 38 N	83 23 W	72950 01
EL DESERTO	LCTV	21 05 N	75 59 W	72960 01	EL DIABLO SEE DIABLO LOMA	PRLL	20 02 N	76 19 W	72960 00
EL DESERTO SEE DESOJITE	LCTV	21 10 N	77 47 W	72950 00	EL DIABLO RIO SEE DIABLO RIO EL	STM	20 07 N	76 33 W	72960 00
EL DESERTADERO	LCTV	20 36 N	77 01 W	72960 01	EL DIAMANTE	PRLL	20 07 N	76 18 W	72960 01
EL DESHAYO	LCTV	21 23 N	77 20 W	72950 01	EL DIAMANTE	PRLL	22 27 N	80 36 W	72960 01
EL DESORDEN	LCTV	21 35 N	77 37 W	72950 01	EL DIAMANTE	LCTV	20 02 N	76 10 W	72960 02
EL DESORDO	PRLL	21 15 N	78 17 W	72950 01	EL DIAMANTE	LCTV	20 16 N	75 05 W	72960 01
EL DESORDO SEE EL DESORDO	PRLL	21 15 N	78 17 W	72950 00	EL DIAMANTE	LCTV	22 15 N	80 52 W	72960 01
EL DESOJITE	LCTV	22 44 N	82 28 W	72950 01	EL DIAMANTE SEE EL DIAMANTE	LCTV	22 15 N	80 52 W	72960 00
EL DESTINO	PRLL	20 53 N	77 42 W	72960 01	EL DIPUNTO	LCTV	20 12 N	76 53 W	72960 01
EL DESTINO	PRLL	22 32 N	83 35 W	72950 01	EL DILUVIO	PRLL	21 32 N	77 19 W	72950 01

EL DEQUE	PPLL	23 01 N	82 14 W	72320 01	EL ENCINO	PPLL	27 10 N	83 45 W	72310 01
EL DEQUE SEE LOS DEQUES	LCTY	23 03 N	81 56 W	72320 00	EL ENCINO	LCTY	22 32 N	83 26 W	72310 01
EL DIABARATE	LCTY	21 32 N	77 53 W	72320 01	EL ENCONADO	LCTY	21 22 N	78 26 W	72340 01
EL DIVERTIDO	LCTY	22 19 N	80 15 W	72340 01	EL ENCONADO	PPLL	22 33 N	83 02 W	72340 01
EL DIVINO PLATON	PPLL	22 17 N	83 46 W	72310 01	EL ESMITANO	LCTY	20 03 N	75 33 W	72340 02
EL DIVINCO	LCTY	21 10 N	78 18 W	72350 01	EL ESCORIAL	PPLL	22 48 N	81 07 W	72330 01
EL DOCTOR	LCTY	23 03 N	82 33 W	72320 01	EL ESCORIAL	LCTY	21 15 N	77 37 W	72350 01
EL DONADO	LCTY	20 17 N	76 45 W	72340 01	EL ESCORIAL	LCTY	22 43 N	81 07 W	72350 01
EL DONADO	LCTY	20 20 N	75 17 W	72340 01	EL ESCORIAL	LCTY	22 47 N	81 54 W	72320 01
EL DONADO	LCTY	22 54 N	80 03 W	72340 01	EL ESCRIBANO	LCTY	21 37 N	79 01 W	72350 01
EL DOMINORIO	PPLL	20 47 N	77 04 W	72340 01	EL ESCUDO	LCTY	21 09 N	78 04 W	72350 01
EL DUQUE SEE BUENA VISTA	EST	22 37 N	80 19 W	72340 00	EL ESPANOL	PPLL	22 24 N	80 22 W	72340 01
ELECTRICO SEE REPARTO ELECTRICO	PPLL	23 03 N	82 20 W	72320 00	EL ESPANOL	LCTY	22 27 N	80 23 W	72340 01
EL EQUADOR	LCTY	21 07 N	77 47 W	72350 01	EL ESPANOLITO, ESTERO SEE EL PANOLITO, ESTERO EL	ESTY	21 14 N	76 28 W	72340 00
EL EDEN	PPLL	20 44 N	76 27 W	72340 01	EL ESPINO	PPLL	20 24 N	76 56 W	72340 01
EL EDEN	LCTY	20 18 N	77 07 W	72340 01	EL ESPIRITU SANTO, CIENAGA DE SEE ESPIRITU SANTO, CIENAGA DEL	WRSH	22 00 N	84 23 W	72310 00
EL EDEN	LCTY	21 06 N	77 26 W	72350 01	EL ESTADO	PPLL	20 32 N	75 09 W	72340 01
EL EDEN	LCTY	22 02 N	78 35 W	72350 01	EL ESTALAJE	LCTY	20 19 N	76 37 W	72340 01
EL EDEN	LCTY	22 54 N	82 40 W	72320 01	EL ESTERO	LCTY	22 31 N	81 36 W	72340 01
ELESTIA	LCTY	20 19 N	74 00 W	72340 01	EL ESTERO, LOMA	ML	23 04 N	81 35 W	72350 02
ELEJIDE	LCTY	22 47 N	82 31 W	72320 01	EL ESTERON SEE BANES, ESTERON DE	CRKY	20 53 N	75 41 W	72310 00
ELEJARDO	LCTY	22 52 N	82 34 W	72320 01	EL ESTERON	INLT	21 14 N	76 34 W	72340 01
EL EJEMPLO	PPLL	21 48 N	77 49 W	72350 01	EL ESTERON	PPLL	20 49 N	77 21 W	72340 01
EL EMBARCADERO	PPLL	21 05 N	76 09 W	72340 01	EL ESTRIBO	PPLL	21 06 N	77 48 W	72350 01
ELENA	PPLL	22 16 N	79 24 W	72340 01	EL ESTRIBO	LCTY	20 30 N	76 55 W	72340 01
ELENA SEE JUAN M. QUIJANO, CENTRAL	CTL	23 02 N	81 43 W	72350 00	EL ESTRIBO	LCTY	20 46 N	77 21 W	72350 01
ELENA SEE MARIA ELENA	LCTY	21 41 N	79 43 W	72340 00	EL FARO	LCTY	21 08 N	77 27 W	72350 01
ELENA	LCTY	22 53 N	81 56 W	72320 01	EL FAVORITO	LCTY	22 53 N	82 44 W	72310 01
ELENA	LCTY	23 02 N	81 44 W	72350 01	EL FELIPE	PPLL	22 44 N	78 52 W	72340 01
ELENA RODRIGUEZ	PPLL	22 14 N	80 20 W	72340 01	EL FELIPE	LCTY	22 44 N	80 42 W	72310 01
EL ENCANTO	LCTY	20 28 N	76 45 W	72340 01	EL FELIZ	PPLL	22 45 N	81 30 W	72350 01
EL ENCANTO	LCTY	22 39 N	82 52 W	72310 01	EL FENIX	LCTY	21 22 N	77 23 W	72340 01
EL ENCANTO	LCTY	22 41 N	80 08 W	72340 01	EL FENIX	LCTY	22 32 N	81 31 W	72350 01
EL ENCANTO	LCTY	22 51 N	82 15 W	72320 01	EL FENIX	LCTY	22 49 N	82 29 W	72320 01
EL ENCANTO SEE SAN ANTONIO DE EL ENCANTO	LCTY	23 09 N	81 42 W	72350 00	EL FENIX	LCTY	22 54 N	81 14 W	72310 01
EL ENCINAL	LCTY	22 39 N	83 54 W	72310 01	EL FENIX	LCTY	22 59 N	81 55 W	72320 02

EL FENIX	LCTY	23 01 N	82 39 W	72320	01	EL FUSTIE	LCTY	22 56 N	80 44 W	72350	01
EL FERROO SEE EL FERROO	LCTY	22 41 N	83 10 W	72310	00	EL FUTURO	LCTY	20 09 N	74 58 W	72360	01
EL FERROO	LCTY	22 41 N	83 10 W	72310	01	EL GABRIEL	PPL	22 49 N	82 28 W	72320	01
EL FERRETERO	LCTY	22 47 N	83 08 W	72310	01	EL GACHE	PPL	22 16 N	83 51 W	72310	01
EL FERRO	PPL	22 51 N	82 33 W	72320	01	EL GACHO SEE EL GACHE	PPL	22 16 N	83 51 W	72310	00
EL FILIPINO	LCTY	22 52 N	82 04 W	72320	01	EL GACHO	LCTY	22 14 N	84 14 W	72310	02
EL FLAMENCO	LCTY	20 54 N	78 01 W	72350	01	EL GALLO	LCTY	21 24 N	77 33 W	72350	01
EL FLAMENCO	LCTY	20 58 N	78 00 W	72350	01	EL GALLO	LCTY	22 31 N	81 11 W	72330	01
EL FLETE SEE BAMAHA FLETE	PPL	22 47 N	82 04 W	72320	00	EL GALLOPE	LCTY	22 11 N	83 51 W	72310	01
EL FLOJITO	LCTY	21 47 N	78 42 W	72350	01	EL GARRO	LCTY	23 04 N	82 03 W	72320	01
EL FLORIDANO	LCTY	22 41 N	79 55 W	72340	01	EL GATO	PPL	22 51 N	82 35 W	72320	01
EL POTUTICO	LCTY	22 20 N	83 18 W	72310	01	EL GATO	LCTY	20 10 N	74 39 W	72340	01
EL POTUTO	LCTY	20 12 N	76 14 W	72360	01	EL GATO	LCTY	20 12 N	74 38 W	72360	01
EL POTUTO	LCTY	22 01 N	79 09 W	72350	01	EL GATO	LCTY	20 55 N	76 54 W	72360	01
EL FRAILE	PPL	21 59 N	84 26 W	72310	01	EL GATO	LCTY	21 59 N	84 26 W	72310	01
EL FRAILE	LCTY	20 45 N	72 19 W	72350	01	EL GATO	LCTY	22 32 N	83 20 W	72340	01
EL FRAILE	LCTY	23 09 N	81 52 W	72320	01	EL GATO	LCTY	22 45 N	82 40 W	72320	01
EL FRAILE. CAYO SEE FRAILE. CAYO	MCK	22 09 N	81 14 W	72340	00	EL GATO	LCTY	22 34 N	81 54 W	72320	01
EL FRAILE. PLAYA	MCK	23 09 N	81 52 W	72320	02	EL GATO	LCTY	22 57 N	81 58 W	72320	01
EL FRAILE. PUNTA	PT	23 09 N	81 52 W	72320	00	EL GATO SEE SATO. LOHA	MT	20 01 N	76 04 W	72360	00
EL FRANCÉS	PPL	22 37 N	82 55 W	72310	01	EL SATO. ARROYO	STM	21 45 N	79 54 W	72340	02
EL FRANCÉS	PPL	22 38 N	82 56 W	72310	01	EL SATO. ARROYO	STM	22 31 N	83 17 W	72310	02
EL FRANCÉS	LCTY	20 00 N	76 14 W	72360	01	EL GATO. ESTERO	INLT	21 55 N	84 47 W	72310	01
EL FRANCÉS	LCTY	20 45 N	77 59 W	72350	01	EL GATO. PUNTA	PT	21 55 N	84 47 W	72310	01
EL FRANCÉS	LCTY	21 46 N	82 47 W	72320	01	EL GATO MASSIF SEE SATO. LOHA	MT	20 01 N	76 04 W	72360	00
EL FRANCÉS	LCTY	22 54 N	82 29 W	72320	01	EL GAVILAN	LCTY	22 47 N	82 48 W	72310	01
EL FRANCÉS	LCTY	23 02 N	82 38 W	72320	01	EL GAVILAN. ARROYO	STM	22 36 N	80 31 W	72340	02
EL FRANCISILLO	LCTY	20 00 N	76 13 W	72360	01	EL GIGANTE	PPL	20 01 N	77 03 W	72360	01
EL FRANCISCO	PPL	22 58 N	81 24 W	72350	01	EL GIGANTE. LOHA	MT	20 01 N	77 04 W	72360	01
EL FRANCISCO	PPL	22 59 N	81 23 W	72350	02	EL GIRÓN	LCTY	21 57 N	78 54 W	72350	01
EL FRESNO	LCTY	22 44 N	82 40 W	72320	01	EL GLOBO	PPL	23 00 N	82 21 W	72320	01
EL FRIJOL	LCTY	19 56 N	77 04 W	72360	01	EL GORDO	PPL	21 28 N	77 37 W	72350	01
EL FRIJOL. PICO SEE FRIJOL. PICO EL	PK	19 56 N	77 05 W	72360	00	EL GORNE NATUEY SEE NATUEY	PPL	21 11 N	77 33 W	72350	00
EL FRIJOLILLO	PPL	22 38 N	83 20 W	72310	01	EL GORNEY DE NATUEY SEE NATUEY	PPL	21 11 N	77 33 W	72350	00
EL FRONTIL	LCTY	22 47 N	82 43 W	72310	01	EL GRANDE	LCTY	22 41 N	83 10 W	72310	01
EL FUNCHO	LCTY	22 08 N	84 10 W	72310	01	EL GRANERO	LCTY	22 45 N	81 02 W	72330	01

EL GREMIO, ENSENADA SEE					EL GUAO	LCTY	22 46 N	81 32 W	72310	01	
GREMIO, ENSENADA EL	COVE	21 31 N	72 37 W	72350	00	EL GUARANAL	LCTY	22 01 N	79 19 W	72340	01
EL GRIBIO	LCTY	22 58 N	80 28 W	72310	01	EL QUASIMAL	PPLL	21 16 N	78 09 W	72350	01
EL GRIFO	LCTY	21 56 N	79 45 W	72340	01	EL QUASIMAL	PPLL	22 16 N	83 51 W	72310	01
EL GRIFON SEE EL GRITÓN	LCTY	21 54 N	79 46 W	72340	00	EL QUASIMAL	LCTY	22 29 N	79 31 W	72340	01
EL GRILLO	PPLL	20 55 N	77 03 W	72310	01						
						EL QUASIMAL	LCTY	22 44 N	82 09 W	72320	01
EL GRILLO	LCTY	22 35 N	80 30 W	72340	01	EL QUASIMAL SEE EL QUASIMAL	LCTY	21 31 N	78 28 W	72350	00
EL GRILLO	LCTY	22 34 N	82 34 W	72310	01	EL QUAY	PPL	21 04 N	78 02 W	72350	01
EL GRILLO	LCTY	23 02 N	82 00 W	72320	01	EL QUAYABAL	PPLL	20 11 N	76 53 W	72340	02
EL GRILLO, LOMA DE	MT	22 55 N	81 44 W	72310	02	EL QUAYABAL	PPLL	20 51 N	77 53 W	72350	01
EL GRIMÁN	LCTY	20 17 N	75 06 W	72340	01						
						EL QUAYABAL	PPLL	21 52 N	78 04 W	72350	01
EL GRIMÓN SEE EL GRIMÁN	LCTY	20 17 N	75 06 W	72340	00	EL QUAYABAL SEE QUAYABAL	PPL	22 55 N	82 37 W	72320	00
EL GRITO	LCTY	20 34 N	76 30 W	72340	03	EL QUAYABAL	LCTY	21 10 N	76 58 W	72340	01
EL GRITÓN	LCTY	21 34 N	79 46 W	72340	01	EL QUAYABAL	LCTY	21 48 N	79 43 W	72340	01
EL GUABINO	PPL	20 55 N	76 24 W	72340	01	EL QUAYABAL	LCTY	22 34 N	83 24 W	72310	01
EL GUADAL	LCTY	23 01 N	80 41 W	72340	01						
						EL QUAYABO	PPL	22 03 N	80 04 W	72340	01
EL GUAGUABO	LCTY	21 16 N	78 00 W	72350	01	EL QUAYABO	PPLL	22 25 N	83 47 W	72310	01
EL GUAGUABO, RÍO	STM	21 12 N	78 03 W	72350	01	EL QUAYABO	PPLL	22 50 N	81 04 W	72350	01
EL GUAJACO	LCTY	20 06 N	76 37 W	72340	01	EL QUAYABO	LCTY	22 05 N	79 06 W	72350	02
EL GUAJÉN	PPLL	22 34 N	79 45 W	72340	01	EL QUAYABO	LCTY	27 07 N	79 05 W	72350	01
EL GUAJÉN	LCTY	21 55 N	75 32 W	72340	01						
						EL QUAYABO	LCTY	22 53 N	83 20 W	72310	01
EL GUAJIRITO	PPLL	22 29 N	83 19 W	72310	01	EL QUAYABO SEE QUAYABA	LCTY	23 00 N	81 52 W	72320	00
EL GUAJIRO	LCTY	22 09 N	80 14 W	72340	01	EL QUAYABO	OSTP	22 46 N	82 31 W	72320	01
EL GUAJIRO	LCTY	22 37 N	83 09 W	72310	01	EL QUAYACAL	LCTY	22 20 N	83 50 W	72310	01
EL GUAJIRO NUMERO UNO	PPLL	22 29 N	83 18 W	72310	01	EL QUAYACANAL	LCTY	22 13 N	83 46 W	72310	01
EL GUARÁ	LCTY	23 07 N	82 13 W	72310	01						
						EL QUAYO	LCTY	21 13 N	77 18 W	72350	01
EL GUAPÁ, RÍO SEE GUAPÁ, RÍO	STM	22 11 N	83 41 W	72310	00	EL QUAYUMAL	LCTY	21 31 N	78 28 W	72350	01
EL GUANAL	MLL	22 19 N	80 58 W	72340	01	EL QUAYO	PPLL	22 34 N	79 46 W	72340	01
EL GUANAJO	LCTY	22 53 N	82 06 W	72310	01	EL QUIJE	LCTY	21 49 N	80 07 W	72340	01
EL GUANAL	PPL	20 31 N	76 54 W	72340	01	EL QUIJE	LCTY	22 19 N	79 46 W	72340	01
EL GUANAL	LCTY	22 13 N	83 26 W	72310	01						
						EL QUINEO	PPL	22 00 N	79 38 W	72340	01
EL GUANAL	LCTY	22 19 N	83 43 W	72310	01	EL QUINEPO	LCTY	20 13 N	76 17 W	72340	01
EL GUANITO	LCTY	21 48 N	78 32 W	72350	01	EL QUIRITO	LCTY	21 08 N	76 08 W	72340	01
EL GUANO	PPLL	21 30 N	77 57 W	72340	01	EL QUIPO	LCTY	21 49 N	79 53 W	72340	01
EL GUANO	LCTY	21 27 N	77 19 W	72340	01	EL QUIPO	LCTY	21 51 N	78 54 W	72340	01
EL GUAO	LCTY	21 02 N	76 03 W	72340	02						
						EL QUIRO	LCTY	22 02 N	80 24 W	72340	01
EL GUAO	LCTY	21 03 N	76 02 W	72340	02						

EL GUIRO	LCTV	22 03 N	78 55 W	72350 01	EL HORNO	PPL	20 19 N	76 36 W	72360 01
EL GUIRO	LCTV	22 10 N	79 52 W	72360 01	EL HORNO ARRIBA	PPL	20 19 N	76 34 W	72360 01
EL GUIRO	LCTV	22 51 N	82 05 W	72320 01	EL HORNO DE CAL	LCTV	21 09 N	78 05 W	72350 01
EL GUIRO DE ENTENZA SEE EL GUIRO		LCTV	22 02 N	80 24 W	72360 00	EL HORNO DE CAL	PPL	20 19 N	76 36 W
EL HARABERO	LCTV	20 44 N	77 25 W	72350 01	EL HORNO DE CAL	LCTV	21 09 N	78 05 W	72350 01
					EL HOSPITAL	LCTV	23 07 N	81 57 W	72320 01
EL HABITO	PPL	20 56 N	77 34 W	72350 01	EL HOYO	LCTV	22 39 N	80 54 W	72350 01
EL MACHA, ARROYO	SIMI	22 34 N	79 46 W	72360 02	EL HOYO	RSTP	22 50 N	81 31 W	72350 01
EL MATICO	PPL	22 36 N	83 31 W	72310 01	EL HOYO DE CALDOSO	LCTV	22 50 N	81 10 W	72310 01
EL MATICO	LCTV	20 18 N	75 53 W	72360 01	EL HOYO DE JULIAN	LCTV	20 17 N	75 12 W	72360 01
EL MATICO	LCTV	20 47 N	77 01 W	72360 01	EL HOYO DE LA SIENA	LCTV	22 40 N	83 30 W	72310 01
EL MATICO	LCTV	20 50 N	76 08 W	72360 01	EL MUESO	LCTV	23 08 N	82 08 W	72320 01
EL MATICO	LCTV	22 21 N	83 51 W	72310 01	EL NUEVO FENIX SEE EL NUEVO FENIX	LCTV	22 50 N	80 56 W	72350 00
EL MATILLO	PPL	22 17 N	83 45 W	72310 01	ELTA	PPL	20 59 N	77 26 W	72360 04
EL MATILLO	LCTV	21 45 N	82 56 W	72320 01	ELTA, CENTRAL SEE				
EL MATILLO	LCTV	21 45 N	82 56 W	72320 01	COLOMBIA, CENTRAL	CTL	20 59 N	77 26 W	72350 00
					EL IDEAL	LCTV	21 18 N	77 57 W	72350 01
EL MATILLO, ARROYO	SIMI	22 15 N	83 42 W	72310 02	EL IMPUESTO	LCTV	21 02 N	77 12 W	72360 01
EL MATILLO, LAQUINA LEE	PNO	22 32 N	83 26 W	72310 00	ELINA	LCTV	20 47 N	77 41 W	72360 01
MATILLO, LAQUINA	SIM	21 47 N	82 54 W	72320 01	EL INCANJO	LCTV	21 54 N	79 00 W	72350 01
EL MATILLO, RIO	PPL	22 10 N	84 13 W	72310 01	EL INDO	PPL	22 41 N	81 23 W	72310 01
EL MATO	PPL	22 12 N	84 13 W	72310 01	EL INDO	MLL	22 39 N	80 01 W	72360 01
EL MATO	PPL	22 16 N	83 46 W	72310 01	EL INDO	LCTV	20 01 N	75 31 W	72360 01
EL MATO	PPL	22 30 N	83 31 W	72310 01	EL INDO	LCTV	20 04 N	76 34 W	72360 01
EL MATO	PPL	22 39 N	83 22 W	72310 01	EL INDO	LCTV	20 41 N	77 05 W	72360 01
EL MATO	LCTV	21 55 N	83 15 W	72360 01	EL INDO	LCTV	20 46 N	77 32 W	72350 01
EL MATO	LCTV	21 57 N	78 39 W	72350 01	EL INDO	LCTV	22 51 N	81 41 W	72350 01
EL MELECHAL	LCTV	21 39 N	77 33 W	72350 01	EL INDO, PUNTA SEE CRUCES, PUNTA	PT	23 11 N	82 04 W	72320 00
EL MERETE	LCTV	22 50 N	82 59 W	72310 01	EL INDO, ZANJA SEE				
EL MICACO	PPL	21 49 N	78 44 W	72350 01	INDIO, ZANJA EL	DICH	22 41 N	82 16 W	72350 00
EL MISERNO	LCTV	22 29 N	80 07 W	72360 01	EL INFIERNO	PPL	22 59 N	82 37 W	72320 01
EL MONDOON	PPL	22 04 N	84 00 W	72310 01	EL INFIERNO	LCTV	20 13 N	76 04 W	72360 02
					EL INFIERNO	LCTV	21 15 N	78 13 W	72350 01
EL MONDOON	LCTV	22 06 N	84 02 W	72310 01	EL INFIERNO	LCTV	21 52 N	79 34 W	72360 01
EL MONDOON	LCTV	22 38 N	81 16 W	72350 01	EL INFIERNO	LCTV	22 55 N	79 07 W	72350 01
EL MONDOON	LCTV	22 38 N	82 38 W	72320 01	EL INFIERNO	LCTV	22 36 N	81 20 W	72310 01
EL MONDOON	PPL	21 10 N	77 43 W	72350 01	EL INFIERNO	LCTV	22 54 N	82 04 W	72320 01
EL MONDOON	LCTV	21 11 N	77 44 W	72350 01	EL INFIERNO, ARROYO	SIMI	22 18 N	83 57 W	72310 02
EL MONCONCITO	LCTV	22 02 N	78 36 W	72350 01	EL INFIERNO, SIENA SEE				
					INFIERNO, SIENA DEL	ROGE	22 34 N	83 44 W	72310 00

EL INGENIERO	PPLL	22 17 N	93 44 W	72310 01	EL JACINTO	PPLL	22 14 N	83 44 W	72310 01
EL INGENIERO	LCTV	22 16 N	83 43 W	72310 01	EL JACINTO	LCTV	22 12 N	82 02 W	72340 01
EL INGENIERO, PASO SEE					EL JAGUAL	LCTV	21 05 N	77 17 W	72350 01
INGENIERO PASO EL	FORMO	20 10 N	76 33 W	72360 00	EL JAGUAL	LCTV	21 44 N	78 05 W	72340 01
EL INGENIERO	PPLL	21 04 N	77 20 W	72350 01	EL JASMAN	PPLL	21 09 N	77 10 W	72350 01
EL INGENIERO	LCTV	20 50 N	77 56 W	72340 01					
					EL JASMAN	LCTV	21 54 N	79 53 W	72350 01
EL INGENIERO	LCTV	21 20 N	78 00 W	72350 01	EL JASQUEY SEE EL JAGUEY	LCTV	22 32 N	79 45 W	72340 00
EL INGENIERO	LCTV	22 02 N	78 38 W	72350 01	EL JASQUEY SEE LA MARIA	PPML	22 20 N	83 48 W	72310 00
EL INGENIERO	LCTV	22 05 N	79 31 W	72340 01	EL JASQUEY	PPML	22 39 N	83 08 W	72310 01
EL INGLES	PPML	22 15 N	83 38 W	72310 01	EL JASQUEY	PPML	22 47 N	82 57 W	72310 01
EL INGLES	PPML	22 42 N	81 42 W	72320 01					
					EL JASQUEY	EST	21 10 N	78 14 W	72350 01
EL INGLES	MEL	22 50 N	82 55 W	72310 01	EL JASQUEY	LCTV	20 44 N	77 15 W	72340 01
EL INGLES	LCTV	21 53 N	80 15 W	72340 01	EL JASQUEY	LCTV	21 04 N	77 19 W	72350 01
EL INGLES	LCTV	22 49 N	81 00 W	72340 01	EL JASQUEY	LCTV	21 07 N	78 16 W	72350 01
EL INGLES	LCTV	22 42 N	83 11 W	72310 01	EL JASQUEY	LCTV	21 16 N	77 50 W	72340 01
EL INGLES	LCTV	23 04 N	81 36 W	72330 01					
					EL JASQUEY SEE DONA MARIA	LCTV	21 31 N	77 37 W	72350 00
EL INGLES, AMOYO SEE					EL JASQUEY	LCTV	21 57 N	78 46 W	72340 02
INGLES - AMOYO	STM	22 09 N	80 27 W	72340 00	EL JASQUEY	LCTV	22 04 N	79 03 W	72350 01
EL INJAL - ENTENADA SEE					EL JASQUEY	LCTV	22 32 N	79 45 W	72340 01
INJAL - ENTENADA	INBT	21 55 N	83 21 W	72310 00	EL JASQUEY	LCTV	22 32 N	80 10 W	72340 01
EL INTORISO	LCTV	23 02 N	82 40 W	72320 01					
EL INTORISO	LCTV	22 17 N	79 15 W	72340 02	EL JASQUEY	LCTV	22 35 N	83 14 W	72310 01
EL IRIS	PPML	20 22 N	76 40 W	72340 01	EL JASQUEY	LCTV	22 36 N	83 19 W	72310 01
					EL JASQUEY	LCTV	22 54 N	82 27 W	72320 01
EL IRIS	LCTV	20 21 N	75 40 W	72340 01	EL JASQUEY	LCTV	23 09 N	82 09 W	72330 01
ELISA SEE LA LISA	LCTV	20 04 N	76 08 W	72340 00	EL JASQUEY DE CARAMIGUAN	LCTV	20 47 N	77 15 W	72310 01
ELISA	LCTV	22 16 N	79 02 W	72340 01					
ELISA	LCTV	22 44 N	81 22 W	72340 01	EL JASQUEY	LCTV	21 27 N	77 51 W	72350 01
ELISA SEE LA ELISA	LCTV	22 51 N	80 10 W	72340 00	EL JASQUEY	LCTV	20 47 N	77 03 W	72340 00
					EL JASQUEY	LCTV	22 19 N	83 26 W	72310 01
ELISEA	PPML	22 29 N	79 40 W	72340 01	EL JASQUEY SEE EL JAGUEY	LCTV	21 57 N	78 44 W	72350 00
ELISEO	LCTV	20 04 N	76 08 W	72340 00	EL JARAO	PPML	21 51 N	79 28 W	72340 01
ELISEO	LCTV	22 15 N	83 17 W	72310 01					
EL ISLENO	LCTV	23 48 N	78 50 W	72340 01	EL JARAO	LCTV	21 49 N	79 28 W	72340 01
EL ISLABO DE LA BALNA	LCTV	22 12 N	81 53 W	72310 01	EL JARDIN	PPML	20 17 N	76 02 W	72340 02
					EL JARDIN	PPML	20 21 N	77 02 W	72340 01
ELIZABETH	LCTV	22 56 N	82 27 W	72320 01	EL JARDIN	PPML	20 20 N	76 27 W	72340 01
ELIZALDIE	PPML	22 43 N	81 12 W	72330 01	EL JARDIN	PPML	22 22 N	77 56 W	72350 01
ELIZALDIE	LCTV	22 44 N	81 13 W	72330 01					
ELIZARDE	LCTV	23 02 N	81 46 W	72330 01	EL JARDIN	PPML	21 39 N	77 42 W	72350 01
ELIZARDE	PPML	22 59 N	82 11 W	72330 01					

EL JARDÍN	PPL	21 46 N	76 03 W	72340 03	EL JIQUÍ	PPL	21 43 N	80 26 W	72340 02
EL JARDÍN	PPLL	22 50 N	82 48 W	72310 01	EL JIQUÍ	LCTV	21 32 N	76 35 W	72340 01
EL JARDÍN	LCTV	20 17 N	77 04 W	72340 01	EL JIQUÍ	LCTV	20 53 N	77 27 W	72350 01
EL JARDÍN	LCTV	20 33 N	76 49 W	72340 01	EL JIQUÍ	LCTV	21 19 N	77 19 W	72350 01
EL JARDÍN SEE EL LIMBO	LCTV	20 33 N	76 51 W	72340 00	EL JIQUÍ	LCTV	21 19 N	77 21 W	72350 01
EL JARDÍN	LCTV	20 53 N	76 19 W	72340 01	EL JIQUÍ	LCTV	21 29 N	78 14 W	72350 01
EL JARDÍN	LCTV	21 36 N	77 45 W	72350 01	EL JIQUÍ	LCTV	21 36 N	78 07 W	72350 01
EL JARDÍN	LCTV	21 38 N	77 41 W	72350 01	EL JIQUÍ	LCTV	22 05 N	79 07 W	72350 01
EL JARDÍN	LCTV	22 42 N	83 11 W	72330 01	EL JIQUÍ	LCTV	22 26 N	80 50 W	72350 01
EL JARDÍN	LCTV	22 45 N	80 39 W	72340 01	EL JIQUÍ	LCTV	22 41 N	79 40 W	72340 01
EL JARDÍN	LCTV	21 14 N	79 51 W	72350 01	EL JIQUÍ	LCTV	21 48 N	78 43 W	72350 01
EL JARDÍN	LCTV	21 52 N	79 34 W	72340 01	EL JIQUÍ DE MOTA SEE JIQUÍ	LCTV	21 11 N	77 14 W	72350 00
EL JARDÍN SEE EL JAZMÍN	PPLL	22 05 N	78 33 W	72350 00	EL JIQUÍ	LCTV	21 04 N	77 26 W	72350 01
EL JARDÍN	LCTV	21 21 N	77 05 W	72350 01	EL JIQUÍ	PPLL	21 00 N	76 14 W	72340 01
EL JARDÍN	PPLL	22 38 N	78 37 W	72340 00	EL JIQUÍ	LCTV	20 43 N	76 29 W	72340 01
EL JATO	LCTV	22 36 N	79 39 W	72340 01	EL JIQUÍ	LCTV	21 49 N	78 14 W	72350 00
EL JAZMÍN	PPLL	22 05 N	78 35 W	72340 00	EL JIQUÍ	LCTV	22 13 N	83 43 W	72310 01
EL JIBACOA	LCTV	22 60 N	80 02 W	72340 01	EL JIQUÍ	PPLL	20 29 N	75 17 W	72340 01
EL JIBARO	PPL	21 41 N	79 12 W	72340 01	EL JIQUÍ	PPLL	21 05 N	75 44 W	72340 01
EL JIBARO	PPL	22 11 N	80 06 W	72340 01	EL JIQUÍ	PPLL	21 17 N	78 19 W	72350 01
EL JIBARO	PPLL	22 15 N	83 52 W	72310 01	EL JIQUÍ	PPLL	21 47 N	78 12 W	72350 01
EL JIBARO	PPLL	22 28 N	85 38 W	72310 01	EL JIQUÍ	PPLL	21 52 N	78 08 W	72350 01
EL JIBARO	LCTV	20 32 N	76 39 W	72340 01	EL JIQUÍ	PPLL	22 34 N	83 58 W	72310 01
EL JIBARO	LCTV	21 32 N	77 35 W	72350 01	EL JIQUÍ	PPLL	22 42 N	79 48 W	72340 01
EL JIBARO	LCTV	22 67 N	89 14 W	72340 01	EL JIQUÍ	PPL	22 47 N	81 52 W	72320 02
EL JIBARO	LCTV	22 26 N	80 29 W	72340 01	EL JIQUÍ	PPLL	22 34 N	82 46 W	72310 01
EL JIBARO, ARROYO SEE	STW	21 35 N	77 27 W	72350 00	EL JIQUÍ	EST	21 17 N	78 20 W	72350 01
EL JIBARO, ARROYO DEL	STW	22 22 N	80 58 W	72340 00	EL JIQUÍ	MLL	20 03 N	76 21 W	72340 00
EL JIBARO, ARROYO SEE	PPL	20 00 N	75 02 W	72340 01	EL JIQUÍ	LCTV	20 10 N	74 35 W	72340 01
EL JIBARO, ARROYO EL	LCTV	20 17 N	76 37 W	72340 01	EL JIQUÍ	LCTV	20 13 N	75 20 W	72340 01
EL JIBARO	LCTV	20 18 N	76 38 W	72340 01	EL JIQUÍ	LCTV	20 26 N	76 07 W	72340 01
EL JIBARO SEE EL JIQUÍ	PPL	20 00 N	75 02 W	72340 00	EL JIQUÍ	LCTV	21 05 N	75 43 W	72340 01
EL JIQUÍ SEE JIQUÍ	PPL	21 49 N	78 01 W	72340 00	EL JIQUÍ	LCTV	21 05 N	76 39 W	72340 01
EL JIQUÍ	PPLL	22 14 N	81 06 W	72340 01	EL JIQUÍ	LCTV	21 46 N	78 15 W	72350 01
EL JIQUÍ	PPLL	22 18 N	80 46 W	72340 01	EL JIQUÍ	LCTV	21 48 N	78 10 W	72350 01
EL JIQUÍ	PPL	22 35 N	80 28 W	72340 01	EL JIQUÍ	LCTV	21 49 N	78 08 W	72350 01

EL JOBO	LCTY	22 35 N	79 59 W	72360 01	EL JUNCO	MLL	22 25 N	83 59 W	72310 01
EL JOBO	LCTY	22 50 N	81 05 W	72350 01	EL JUNCO	LCTY	20 16 N	77 05 W	72360 01
EL JOBO	LCTY	22 54 N	82 37 W	72320 01	EL JUNCO	LCTY	22 02 N	80 04 W	72360 01
EL JOBO	RSTP	20 14 N	75 20 W	72360 01	EL JUNCO	LCTY	22 09 N	79 38 W	72360 01
EL JOBÓN	PPL	20 07 N	76 20 W	72360 01	EL JUNCO	LCTY	22 20 N	83 23 W	72310 01
EL JORABE	LCTY	20 36 N	76 59 W	72360 01	EL JUNCO SEE GUASINAS	LCTY	22 23 N	83 37 W	72310 00
EL JORABADO	LCTY	22 41 N	83 02 W	72310 01	EL JUNCO, ARROYO	STMI	21 59 N	79 58 W	72360 02
EL JORABADO SEE EL JORABADO	LCTY	22 41 N	83 02 W	72310 01	EL JUNCO, ESTERNO SEE	CRAT	20 41 N	77 45 W	72350 00
EL JOVERO	LCTY	22 03 N	84 17 W	72310 01	JUNCO, ESTERNO EL	EST	20 46 N	77 45 W	72350 01
EL JUARA SEE EL JUCARO	LCTY	21 28 N	77 05 W	72350 00	EL JUNCO, FUNDO DE	MLL	22 25 N	83 58 W	72310 01
EL JUCARAL	PPL	21 21 N	77 23 W	72350 01	EL JUNCO, HOGOTE				
EL JUCARAL	LCTY	20 39 N	76 34 W	72360 00	EL JUNCO CAYO SEE JUNCO, CAYO	ISL	20 40 N	77 46 W	72350 00
EL JUCAREÑO SEE LUGAREÑO	LCTY	21 56 N	77 29 W	72350 00	EL LAPORAC SEE EL CAPORAL	LCTY	21 51 N	79 42 W	72360 00
EL JUCARO	PPL	20 52 N	75 42 W	72360 01	EL LADRILLO	LCTY	21 20 N	78 27 W	72350 01
EL JUCARO	PPL	22 21 N	78 36 W	72350 01	EL LADRILLO	LCTY	22 23 N	79 53 W	72360 01
EL JUCARO	EST	20 30 N	76 03 W	72360 01	EL LAGO	LCTY	20 53 N	76 44 W	72360 01
EL JUCARO	LCTY	20 50 N	77 19 W	72350 01	EL LAGO	PNO	23 05 N	82 27 W	72310 01
EL JUCARO	LCTY	21 28 N	77 05 W	72350 01	EL LAMEDERO	LCTY	22 03 N	79 49 W	72360 01
EL JUCARO	LCTY	21 29 N	77 00 W	72350 01	EL LAUREL	LCTY	21 45 N	78 59 W	72350 01
EL JUCARO	LCTY	22 01 N	78 32 W	72350 01	EL LAUREL	LCTY	22 54 N	82 25 W	72310 01
EL JUCARO	LCTY	22 09 N	78 03 W	72350 02	EL LAUREL	LCTY	22 53 N	82 37 W	72310 01
EL JUCARO	LCTY	22 31 N	79 40 W	72360 01	EL LAUREL, LECHENENÍA	PPL	21 45 N	78 58 W	72350 01
EL JUCARO, ARROYO SEE					EL LAUREL, POTRERILLO	LCTY	22 46 N	80 35 W	72350 01
JUCARO, ARROYO EL	STM	21 22 N	77 55 W	72350 00	EL LAVADO SEE LAVADO SUR	PPL	27 52 N	77 35 W	72360 00
EL JUCARO, ENBARCADERO	LDMS	22 24 N	79 17 W	72360 01	EL LAZARETO	LCTY	23 01 N	82 46 W	72310 01
EL JUCARO, PUNTA	PT	22 57 N	83 09 W	72310 01	EL LECHERO	LCTY	19 19 N	75 00 W	72360 01
EL JUCARO DE LOS LAURELOS SEE					EL LECHUZA	PPL	22 48 N	81 03 W	72350 01
EL JUCARO	LCTY	22 01 N	79 57 W	72350 00	EL LEÓN	LCTY	19 59 N	77 05 W	72360 01
EL JUCARÍ, PUNTA	PT	23 11 N	82 15 W	72320 01	ELLEN	MM	21 28 N	77 52 W	72350 01
EL JUCATE	PPL	23 05 N	81 57 W	72320 01	EL LENO, LAGUNA SEE				
EL JUNCO	PPL	20 43 N	77 45 W	72350 01	LLANO, LAGUNA EL	PNO	22 17 N	83 46 W	72310 00
EL JUNCO	PPL	21 01 N	76 37 W	72360 01	EL LEÓN	LCTY	20 02 N	76 55 W	72360 01
EL JUNCO	PPL	21 02 N	76 37 W	72360 01	EL LEÓN	LCTY	21 27 N	77 34 W	72350 01
EL JUNCO	PPL	22 02 N	78 36 W	72350 01	EL LEÓN	LCTY	21 29 N	77 26 W	72360 01
EL JUNCO	PPL	22 07 N	80 23 W	72360 01	EL LIBANO SEE LIBANO	LCTY	22 49 N	80 53 W	72350 00
EL JUNCO	PPL	22 09 N	87 39 W	72360 01	EL LIMBO	LCTY	20 53 N	76 51 W	72360 02
EL JUNCO	PPL	22 24 N	80 04 W	72360 01	EL LIMÓN	PPL	22 45 N	80 33 W	72360 01
EL JUNCO	PPL	22 45 N	82 31 W	72320 01	EL LIMONAR	LCTY	22 34 N	83 55 W	72310 01

EL LIMONCITO SEE CAMAZAN	LCTV	20 46 N	76 07 W	72360 00	EL NAJA	LCTV	22 41 N	75 28 W	72360 01
EL LIMPIO	LCTV	22 40 N	80 54 W	72360 01	EL NAJA	LCTV	22 33 N	83 25 W	72360 01
EL LIMPIO DE RETRETE	LCTV	21 00 N	75 48 W	72360 01	EL NAJA, ESTERO SEE NAJA, ESTERO	CHNW	22 45 N	83 53 W	72360 00
EL LINDERO	LCTV	20 25 N	76 28 W	72360 01	EL NAJAQUAL	LCTV	22 53 N	81 35 W	72360 01
EL LINDERO	LCTV	20 27 N	76 28 W	72360 01	EL MALECÓN	PMLL	21 21 N	77 54 W	72360 01
EL LINDERO	LCTV	21 32 N	78 14 W	72360 01	EL MALEZAL	LCTV	21 59 N	78 28 W	72360 01
EL LIBRAL	PMLL	20 22 N	75 12 W	72360 01	EL MANAJÁ	LCTV	22 04 N	78 29 W	72360 01
EL LIBRAL	LCTV	20 24 N	74 56 W	72360 01	EL MANAY, LOMA SEE MANAY, ALTO DEL NT	LCTV	19 55 N	77 24 W	72360 00
EL LIBRAL	LCTV	20 33 N	75 01 W	72360 01	EL MANAY	PMLL	20 09 N	75 54 W	72360 01
EL LIBRO	LCTV	23 06 N	81 34 W	72360 01	EL MANAY	PMLL	21 40 N	79 10 W	72360 01
EL LLANO	LCTV	21 42 N	78 19 W	72360 01	EL MANAY	PMLL	21 45 N	79 25 W	72360 01
EL LLANO	LCTV	22 52 N	83 08 W	72360 01	EL MANAY	PMLL	21 59 N	84 12 W	72360 01
EL LLANO	LCTV	22 52 N	83 15 W	72360 01	EL MANAY	PMLL	22 20 N	79 49 W	72360 01
EL LLANO DE MANACAS	PMLL	22 42 N	83 46 W	72360 01	EL MANAY	PMLL	22 21 N	83 42 W	72360 01
EL LOMÓN	PMLL	20 07 N	76 17 W	72360 01	EL MANAY	PMLL	22 33 N	76 42 W	72360 01
EL LOTE	LCTV	22 34 N	83 34 W	72360 01	EL MANAY	PMLL	22 41 N	81 07 W	72360 01
EL LUCERO	PMLL	20 06 N	76 12 W	72360 01	EL MANAY	PMLL	22 55 N	82 31 W	72360 01
EL LUCERO	LCTV	21 25 N	77 32 W	72360 01	EL MANAY	PMLL	23 00 N	82 14 W	72360 01
EL LUCASERO	LCTV	21 08 N	77 42 W	72360 01	EL MANAY	LCTV	21 00 N	76 14 W	72360 01
ELVA	LCTV	23 14 N	76 07 W	72360 01	EL MANAY	LCTV	21 49 N	82 49 W	72360 01
EL WACHO	LCTV	19 53 N	77 00 W	72360 01	EL MANAY	LCTV	21 52 N	82 49 W	72360 01
EL WACHO	LCTV	20 20 N	75 23 W	72360 01	EL MANAY	LCTV	21 56 N	78 50 W	72360 01
EL WACHO	LCTV	21 45 N	74 42 W	72360 01	EL MANAY	LCTV	22 04 N	83 09 W	72360 01
EL WACHO, ARROYO	STM	19 53 N	77 01 W	72360 01	EL MANAY	LCTV	22 08 N	80 38 W	72360 01
EL WACHO, ARROYO DE	STM	20 20 N	75 22 W	72360 01	EL MANAY	LCTV	22 11 N	80 05 W	72360 01
EL WACHO, RÍO SEE EL WACHO, ARROYO	STM	19 53 N	77 01 W	72360 00	EL MANAY	LCTV	22 15 N	83 54 W	72360 01
EL WACÍO	PMLL	19 34 N	77 02 W	72360 01	EL MANAY	LCTV	22 18 N	79 40 W	72360 01
EL WACÍO	PMLL	22 15 N	83 45 W	72360 01	EL MANAY	LCTV	22 19 N	80 02 W	72360 01
EL WACÍO	LCTV	21 56 N	75 07 W	72360 01	EL MANAY	LCTV	22 22 N	80 01 W	72360 01
EL WACÍO	LCTV	21 56 N	78 48 W	72360 01	EL MANAY	LCTV	22 25 N	83 32 W	72360 01
EL WACÍO	LCTV	22 44 N	81 41 W	72360 01	EL MANAY	LCTV	22 27 N	80 00 W	72360 01
EL WACÍO, RADA	ANCM	19 53 N	77 02 W	72360 02	EL MANAY	LCTV	22 29 N	79 54 W	72360 01
EL WACUMO	PMLL	23 34 N	83 29 W	72360 01	EL MANAY	LCTV	22 31 N	79 54 W	72360 01
EL WATZ	LCTV	21 56 N	78 56 W	72360 01	EL MANAY	LCTV	22 42 N	83 06 W	72360 01
EL WATZ	LCTV	22 21 N	81 20 W	72360 01	EL MANAY	LCTV	22 43 N	81 04 W	72360 01
EL NAJA	PMLL	21 55 N	79 14 W	72360 01	EL MANAY	LCTV	22 45 N	82 29 W	72360 01

EL HANEY	LCTY	22 46 N	80 07 W	72340 01	EL HANEY SEE EL HANEY	PPLL	20 09 N	75 54 W	72340 00
EL HANEY	LCTY	22 51 N	81 31 W	72320 01	EL HANGAL SEE EL HANGO	LCTY	22 16 N	79 39 W	72340 00
EL HANEY	LCTY	22 52 F	81 19 W	72310 01	EL HANGAL	LCTY	22 25 N	79 37 W	72340 01
EL HANEY	LCTY	22 53 N	82 28 W	72320 01	EL HANGAL DE SAN LOPEZIO SEE				
EL HANEY	LCTY	22 53 N	82 35 W	72320 01	SAN LOPEZIO DEL HANGAL	PPLL	22 38 N	80 45 W	72330 00
					EL HANGAR	DPL	20 45 N	76 51 W	72340 01
EL HANEY	LCTY	22 54 N	82 22 W	72320 01					
EL HANEY	LCTY	22 54 N	82 34 W	72320 01	EL HANGAR	LCTY	20 21 N	77 07 W	72360 01
EL HANEY	LCTY	22 55 N	81 59 W	72320 01	EL HANGLE	LCTY	21 40 N	79 28 W	72340 01
EL HANEY	LCTY	22 56 N	82 25 W	72320 01	EL HANGLE	LCTY	21 53 N	78 54 W	72350 01
EL HANEY	LCTY	22 59 N	82 36 W	72320 01	EL HANGO	PPLL	20 33 N	76 59 W	72340 01
					EL HANGO	PPLL	21 42 N	78 53 W	72350 01
EL HANEY	LCTY	23 00 N	81 43 W	72330 01					
EL HANEY	LCTY	23 03 N	82 13 W	72320 01	EL HANGO	PPLL	21 49 N	78 09 W	72340 01
EL HANEY	LCTY	23 04 N	82 10 W	72320 01	EL HANGO	PPLL	22 16 N	78 59 W	72340 01
EL HANEY	LCTY	23 08 N	82 18 W	72320 01	EL HANGO	PPLL	22 16 N	81 50 W	72310 01
EL HANEY, ARROYO	STMI	22 36 N	79 40 W	72340 02	EL HANGO	PPLL	22 30 N	80 05 W	72340 01
					EL HANGO	PPLL	22 31 N	79 43 W	72340 01
EL HANEY, ARROYO	STMI	22 53 N	83 18 W	72310 02					
EL HANEY, LOMA SEE HANEY, ALTO DEL	MT	19 55 N	77 24 W	72340 00	EL HANGO	PPLL	22 31 N	83 27 W	72310 01
EL HANEVAL	LCTY	22 44 N	83 27 W	72310 01	EL HANGO	PPLL	22 34 N	79 49 W	72340 01
EL HANEY DE LOS VALDEZ	LCTY	22 19 N	79 24 W	72340 01	EL HANGO	PPLL	22 34 N	79 51 W	72340 01
EL HANIN SEE EL HANON	LCTY	22 10 N	80 13 W	72340 00	EL HANGO	PPLL	22 40 N	83 08 W	72310 01
					EL HANGO	PPLL	22 45 N	83 03 W	72310 01
EL HANON	LCTY	20 07 N	75 38 W	72360 01					
EL HANON	LCTY	21 55 N	79 47 W	72340 01	EL HANGO	PPLL	22 53 N	82 27 W	72320 01
EL HANON	LCTY	22 52 N	83 17 W	72310 01	EL HANGO	LCTY	21 29 N	78 15 W	72350 01
EL HANONAL	LCTY	22 23 N	80 50 W	72340 01	EL HANGO	LCTY	22 03 N	79 39 W	72340 01
EL HANONCILLO	PPLL	20 45 N	76 32 W	72360 02	EL HANGO	LCTY	22 03 N	79 59 W	72340 01
					EL HANGO	LCTY	22 06 N	80 19 W	72340 01
EL HANONCILLO	LCTY	20 28 N	76 03 W	72360 00					
EL HANONCILLO	LCTY	20 29 N	76 31 W	72360 01	EL HANGO	LCTY	22 16 N	79 39 W	72340 01
EL HANONCILLO	LCTY	21 21 N	77 53 W	72350 01	EL HANGO	LCTY	22 19 N	83 44 W	72310 01
EL HANONCILLO	LCTY	22 12 N	80 31 W	72340 01	EL HANGO	LCTY	22 23 N	80 21 W	72340 01
EL HANONCILLO	LCTY	23 09 N	82 07 W	72320 01	EL HANGO	LCTY	22 26 N	78 34 W	72340 01
					EL HANGO	LCTY	22 28 N	83 14 W	72310 01
EL HANAJU SEE EL HANAJU	PPLL	22 13 N	83 45 W	72310 00					
EL HANAJU	PPLL	22 13 N	83 45 W	72310 02	EL HANGO	LCTY	22 29 N	80 22 W	72340 01
EL HANAJU	LCTY	22 12 N	83 45 W	72310 01	EL HANGO	LCTY	22 33 N	83 19 W	72310 01
EL HANANTIAL	LCTY	20 27 N	78 25 W	72360 01	EL HANGO	LCTY	22 38 N	79 55 W	72340 01
EL HANADERO	PPLL	22 15 N	83 51 W	72310 01	EL HANGO	LCTY	22 42 N	81 01 W	72310 01
					EL HANGO	LCTY	22 44 N	83 04 W	72310 01
EL HANADERO	PPLL	22 24 N	81 38 W	72340 01					
					EL HANGO	LCTY	22 44 N	83 05 W	72310 01

EL MANSO	LCTY	22 52 N	82 29 W	72320 01	EL MAYORQUÍN	LCTY	21 07 N	76 10 W	72360 02
EL MANSO	LCTY	22 52 N	82 30 W	72320 01	EL MAYORQUÍN	LCTY	22 40 N	80 50 W	72350 01
EL MANSO	LCTY	22 53 N	82 24 W	72320 01	EL MICO	LCTY	19 59 N	76 17 W	72360 01
EL MANSO	LCTY	22 56 N	82 28 W	72320 01	EL MICO	LCTY	20 09 N	76 17 W	72360 01
EL MANSO	LCTY	23 02 N	82 32 W	72320 01	EL MEDIO	LCTY	22 14 N	80 08 W	72340 01
EL MANGUITO	PPLL	20 35 N	75 21 W	72360 01	EL MEDIO	LCTY	22 54 N	82 24 W	72320 01
EL MANGUITO	PPLL	20 37 N	75 26 W	72360 01	EL MEDIO, LAGUNA SEE				
EL MANGUITO	PPLL	22 27 N	80 35 W	72360 01	MEDIO, LAGUNA EL	PHO	22 18 N	80 52 W	72340 00
EL MANGUITO	PPLL	22 42 N	83 04 W	72320 01	EL MEXICANO	PPLL	22 53 N	80 21 W	72340 01
EL MARIADERO	LCTY	21 53 N	78 50 W	72350 01	EL MIBIAL	LCTY	22 03 N	78 41 W	72350 01
EL MARIADERO	LCTY	22 34 N	83 36 W	72310 01	EL MIBIAL	PPLL	22 09 N	80 44 W	72340 01
EL MARIADERO	LCTY	22 05 N	79 23 W	72340 01	EL NIJE				
EL MARIADERO	LCTY	22 10 N	80 13 W	72340 01	EL NIJE	PPLL	20 12 N	74 47 W	72360 01
EL MARIADERO	LCTY	20 08 N	75 04 W	72360 01	EL NIJE	PPL	21 20 N	77 07 W	72350 01
EL MARIADERO	PPLL	22 22 N	83 45 W	72310 01	EL NIJIAL SEE SANTA LUCÍA	PPLL	20 52 N	76 09 W	72360 00
EL MARIADERO	LCTY	22 37 N	83 16 W	72310 01	EL NIJIAL	LCTY	20 53 N	76 09 W	72360 02
EL MARIADERO	LCTY	21 17 N	77 29 W	72350 01	EL NIJIAL	LCTY	22 26 N	79 28 W	72340 01
EL MARIADERO	LCTY	22 07 N	78 56 W	72340 01	EL NIJIAL DEL GENERAL CARRILLO SEE				
EL MARIADERO, ARROYO	STM	22 06 N	78 54 W	72340 02	EL NIJIAL	LCTY	22 26 N	79 28 W	72340 00
EL MARIADERO	LCTY	22 55 N	82 14 W	72320 01	EL NIJIAL	LCTY	21 26 N	77 44 W	72350 01
EL MARTILLO	PPLL	20 12 N	77 23 W	72360 02	EL NIJIAL	LCTY	21 50 N	79 15 W	72340 01
EL MARTILLO	PPLL	20 59 N	76 29 W	72360 01	EL NIJIAL	LCTY	21 53 N	78 59 W	72350 01
EL MARTILLO	PPLL	22 13 N	83 55 W	72310 01	EL NIJIAL	LCTY	22 04 N	78 53 W	72350 01
EL MARTILLO	PPLL	22 46 N	81 59 W	72320 01	EL NIJIAL				
EL MARTILLO	PPLL	22 55 N	80 59 W	72350 01	EL NIJIAL	PPLL	20 55 N	77 42 W	72350 01
EL MARTILLO	LCTY	22 33 N	81 05 W	72330 01	EL NIJIAL	LCTY	22 21 N	83 44 W	72310 02
EL MARTILLO	LCTY	22 39 N	83 13 W	72310 01	EL NIJIAL	PPLL	22 56 N	82 58 W	72310 01
EL MARTILLO, ESTERO SEE					EL NIJIAL	LCTY	22 06 N	80 04 W	72340 01
MARTILLO, ESTERO EL	CRCT	20 55 N	75 42 W	72360 00	EL NIJIAL	LCTY	22 56 N	83 20 W	72310 01
EL MARTIRIO	LCTY	20 55 N	75 09 W	72350 01	EL NIJIAL				
EL MASÍO	LCTY	20 25 N	75 39 W	72360 01	EL NIJIAL				
EL MASÍO	LCTY	21 46 N	79 52 W	72340 01	EL MODELITO	LCTY	22 41 N	81 05 W	72350 01
EL MASÍO	LCTY	21 46 N	79 54 W	72340 01	EL MODELO	PPLL	21 45 N	79 04 W	72350 01
EL MASÍO SSC EL MASCÍO	LCTY	21 56 N	78 48 W	72350 02	EL MODELO	LCTY	22 38 N	81 04 W	72350 01
EL MATADERO, ESTERO	CRCT	22 26 N	83 07 W	72310 02	EL MODELO	LCTY	22 19 N	81 04 W	72350 01
EL MAYAL	EST	20 01 N	75 04 W	72360 01	EL MODELO	LCTY	22 40 N	81 05 W	72310 01
EL MAYORQUÍN	PPLL	22 48 N	82 33 W	72320 01	EL MOGOTE	LCTY	20 19 N	75 53 W	72340 01
					EL MOGOTE	LCTY	22 46 N	82 59 W	72310 01
					EL MOGOTE	LCTY	22 49 N	80 09 W	72340 01
					EL MOGOTE	STM	22 40 N	83 31 W	72310 02
					EL MOGOTE, ARROYO	MEL	22 49 N	80 30 W	72340 01
					EL MOGOTE, LOMA				
					EL MOLATO SEE MOLATICA	LCTY	20 04 N	77 10 W	72340 00

EL MOLINO	PPLL	20 19 N	76 56 W	72360 01	EL MUJO	LCTV	22 52 N	82 59 W	72310 01
EL MOLINO	PPLL	20 20 N	76 00 W	72360 01	EL MUJO, LOMA DE	MEL	22 53 N	82 59 W	72310 02
EL MOLINO	PPLL	20 22 N	75 00 W	72360 01	EL MUJO	LCTV	21 47 N	78 42 W	72350 01
EL MOLINO	LCTV	20 15 N	76 26 W	72360 01	EL MUJO	LCTV	21 47 N	78 53 W	72350 01
EL MOLINO	LCTV	21 46 N	79 59 W	72360 01	EL NACIMIENTO	LCTV	23 02 N	82 02 W	72320 01
EL MOLINO	LCTV	22 43 N	81 09 W	72330 01	EL NANE	LCTV	20 11 N	74 36 W	72360 01
EL MOLINO	LCTV	22 44 N	81 41 W	72330 01	EL NANE	LCTV	22 00 N	79 42 W	72360 01
EL MOLINO, LOMA	MEL	20 10 N	76 57 W	72360 01	EL NANE, LOMA	MEL	22 00 N	79 43 W	72360 02
EL MOLIZO SEE EL MOLINO	LCTV	21 46 N	79 59 W	72360 00	EL NARANJAL SEE EL NARANJAL	LCTV	21 54 N	79 00 W	72350 00
EL MONDEJAR	LCTV	22 50 N	81 33 W	72330 01	EL NARANJAL	PML	21 00 N	77 09 W	72360 01
EL MORO	LCTV	20 53 N	75 51 W	72360 01	EL NARANJAL	PML	22 52 N	82 32 W	72320 01
EL MONTECILLO	LCTV	22 40 N	80 05 W	72360 01	EL NARANJAL	LCTV	20 11 N	76 21 W	72360 01
EL MORITO	LCTV	22 40 N	83 32 W	72310 01	EL NARANJAL	LCTV	21 22 N	77 49 W	72350 01
EL MORO	PML	23 04 N	82 20 W	72390 01	EL NARANJAL	LCTV	21 54 N	79 00 W	72350 02
EL MORO	LCTV	22 43 N	83 02 W	72310 01	EL NARANJAL	LCTV	22 23 N	84 09 W	72310 01
EL MORRILLO SEE					EL NARANJAL	LCTV	22 50 N	83 20 W	72310 01
COSTA MORRILLO, FUERTE DE	PT	23 03 N	81 30 W	72330 00	EL NARANJAL	LCTV	22 54 N	81 58 W	72320 01
EL MORRILLO SEE EL MARTILLO	LCTV	22 39 N	83 11 W	72310 00	EL NARANJAL	LCTV	22 55 N	81 57 W	72320 01
EL MORRILLO, CANAL SEE					EL NARANJITO	LCTV	22 14 N	80 13 W	72360 01
MORRILLO, CANAL EL	OMW	22 57 N	83 21 W	72310 00	EL NARANJO	PML	20 29 N	75 20 W	72360 02
EL MORRILLO, CASTILLO SEE									
COSTA MORRILLO, FUERTE DE	PT	23 03 N	81 30 W	72330 00	EL NARANJO SEE JUAN ACOSTA	PML	22 23 N	83 27 W	72310 00
EL MORRILLO, PUNTA SEE					EL NARANJO	PML	22 42 N	81 35 W	72330 01
MORRILLO, PUNTA DEL	PT	22 59 N	83 09 W	72310 00	EL NARANJO	LCTV	23 23 N	74 38 W	72360 01
					EL NARANJO	LCTV	20 29 N	75 41 W	72360 01
EL MORRO	LCTV	22 03 N	80 16 W	72360 01	EL NARANJO	LCTV	21 52 N	78 57 W	72350 01
EL MORRO	LCTV	23 01 N	82 44 W	72310 01					
EL MORRO	PT	19 50 N	75 52 W	72360 01					
EL MORRO DE LA ESPERANZA	LCTV	22 53 N	82 05 W	72300 01	EL NARANJO	LCTV	22 24 N	79 27 W	72360 01
EL MORTUORIO	PPLL	22 46 N	82 22 W	72320 01	EL NARANJO	LCTV	22 22 N	87 21 W	72360 01
					EL NARANJO	LCTV	22 53 N	83 55 W	72310 01
					EL NARANJO	LCTV	22 51 N	81 55 W	72320 01
EL MORA	LCTV	22 15 N	83 28 W	72360 01	EL NARANJO	LCTV	23 04 N	82 19 W	72320 01
EL MUJO	LCTV	22 56 N	81 55 W	72320 01					
EL MUERTO	PPLL	21 17 N	78 13 W	72350 01					
EL MUERTO	LCTV	21 58 N	80 11 W	72360 01	EL NAVIO	LCTV	22 51 N	82 11 W	72320 01
EL MUERTO SEE MUERTO, PUNTA DEL	PT	21 55 N	84 36 W	72310 00	EL NAVIO	LCTV	22 54 N	82 25 W	72320 01
					EL NEGRITO	LCTV	22 04 N	80 17 W	72360 01
					EL NEGRITO	LCTV	22 09 N	79 57 W	72360 01
					EL NEGRITO	LCTV	22 20 N	83 22 W	72310 01
EL MULARO	LCTV	21 34 N	78 07 W	72350 01					
EL MULARO	LCTV	21 34 N	78 08 W	72350 01					
EL MULARO	LCTV	22 41 N	83 59 W	72350 01					
EL MUJO	LCTV	22 13 N	83 42 W	72310 01	EL NEGRO	PML	22 44 N	82 11 W	72320 01

EL NEGRO	LCTV	20 38 N	75 46 W	72360 01			
EL NEGRO	LCTV	21 09 N	76 48 W	72360 01			
EL NEGRO, ARROYO	STW	21 14 N	76 46 W	72360 02			
EL NIAGARA SEE NIAGARA	LCTV	21 14 N	76 16 W	72360 00			
EL NIAGARA	LCTV	22 22 N	70 26 W	72360 01			
EL NICO	LCTV	22 03 N	80 06 W	72360 01			
EL NICO SEE EL CARMEN	LCTV	22 01 N	42 10 W	72320 00			
EL NIÑO	LCTV	22 22 N	75 29 W	72360 01			
EL NISPERO SEE NISPERO	LCTV	22 12 N	79 13 W	72360 00			
EL NISPERO	PPL	20 39 N	76 02 W	72360 01			
EL NISPERO	PPL	20 53 N	77 02 W	72360 01			
EL NISPERO	PPL	21 01 N	75 49 W	72360 01			
EL NISPERO	PPL	21 44 N	79 25 W	72360 01			
EL NIVEL	PPL	22 53 N	82 38 W	72320 01			
EL NOTARIO	LCTV	22 55 N	82 27 W	72320 01			
EL NOVILLO	PPL	22 29 N	80 35 W	72360 01			
EL NOVILLO	LCTV	21 46 N	79 51 W	72360 01			
EL NOVILLO	LCTV	22 30 N	80 35 W	72360 01			
EL NOVILLO	LCTV	22 54 N	83 09 W	72310 01			
EL NOVILLO SEE BERRENDOS	LCTV	22 42 N	82 57 W	72310 00			
EL NUEVE	PPL	20 53 N	77 16 W	72360 01			
EL NUEVO	LCTV	21 57 N	78 56 W	72360 02			
EL NUEVO PÉÑAS	LCTV	22 30 N	80 54 W	72330 01			
EL NÚMERO CINCO	PPL	20 45 N	77 15 W	72360 01			
EL NÚMERO CINCUENTA Y UNO	LCTV	20 34 N	75 06 W	72360 01			
EL NÚMERO QUINCE	LCTV	20 18 N	75 04 W	72360 01			
EL NÚMERO UNO	PPL	22 18 N	42 46 W	72360 01			
EL NÚMERO 1 SEE FALLA UNO	RSTP	21 14 N	77 06 W	72360 00			
EL NÚMERO 2 SEE FALLA DOS	RSTP	21 15 N	77 06 W	72360 00			
EL NÚMERO 3 SEE FALLA TRES	PPL	21 15 N	77 06 W	72360 00			
EL NÚMERO 5 SEE EL NÚMERO CINCO	PPL	20 55 N	77 15 W	72360 00			
EL NÚMERO 15 SEE EL NÚMERO QUINCE	LCTV	20 38 N	75 04 W	72360 00			
EL NÚMERO 20 SEE NOVILLA	RSTP	21 15 N	77 05 W	72360 00			
EL NÚMERO 51 SEE							
EL NÚMERO CINCUENTA Y UNO	LCTV	20 34 N	75 06 W	72360 00			
EL NÚMERO 211 SEE HANCEBO	PPL	21 13 N	77 04 W	72360 00			
EL OASIS	PPL	22 55 N	82 41 W	72310 01			
EL OASIS	LCTV	19 52 N	75 21 W	72360 01			
EL OASIS, LAGUNA SEE							
EL OBISPO, LAGUNA	PNO	22 10 N	83 50 W	72310 00			
EL OBISPO, LAGUNA	PNO	22 10 N	83 50 W	72310 01			
EL OCUJAL	LCTV	22 45 N	82 31 W	72320 01			
EL OCUJAL, SAN ALDAMONES	PPL	22 15 N	80 31 W	72360 00			
EL OCUJAL	LCTV	20 50 N	77 35 W	72360 01			
EL OCUJAL	PPL	21 03 N	75 44 W	72360 01			
EL OCUJAL	PPL	22 04 N	78 44 W	72360 01			
EL OCUJAL	PPL	22 32 N	83 29 W	72310 01			
EL OCUJAL	PPL	22 42 N	83 07 W	72310 01			
EL OCUJAL	LCTV	22 14 N	81 08 W	72360 01			
EL OCUJAL	LCTV	22 29 N	80 41 W	72360 01			
EL OCUJAL	LCTV	22 31 N	83 29 W	72310 01			
EL OCUJAL	LCTV	22 38 N	83 19 W	72310 01			
EL OCUJAL	LCTV	22 42 N	83 09 W	72310 00			
EL OCUJAL, ARROYO	STW	22 23 N	80 40 W	72360 02			
EL OESTE	PPL	22 42 N	83 03 W	72310 01			
EL OJINA	LCTV	21 51 N	78 40 W	72350 01			
EL OJINA, LAGUNAS LA SEE							
LA EL OJINA, LAGUNAS	PNO	22 44 N	82 35 W	72360 00			
EL OJISA	LCTV	22 43 N	79 49 W	72360 01			
EL OJISA							
EL OLIMPO	WR	21 25 N	77 40 W	72350 01			
EL OLIMPO	LCTV	20 09 N	76 47 W	72360 01			
EL OLIMPO	LCTV	20 22 N	75 38 W	72360 01			
EL OLIMPO	LCTV	20 48 N	78 04 W	72350 01			
EL OLIVO SEE OLIVA	PPL	22 59 N	82 29 W	72320 00			
EL ORIENTE	PPL	20 49 N	77 24 W	72350 01			
EL ORIENTE	PPL	21 19 N	77 28 W	72350 01			
EL ORIENTE	PPL	22 43 N	83 07 W	72310 01			
EL ORIENTE	LCTV	21 17 N	77 37 W	72350 01			
EL ORIENTE	LCTV	21 28 N	77 28 W	72350 01			
EL ORIENTE	LCTV	21 18 N	77 47 W	72350 01			
EL ORO	LCTV	22 57 N	82 28 W	72310 01			
EL ORO	PPL	20 04 N	75 42 W	72360 01			
EL ORO	LCTV	20 06 N	76 34 W	72360 01			
EL ORO	LCTV	20 07 N	76 45 W	72360 01			
EL ORO	LCTV	20 31 N	75 25 W	72360 01			

EL ORO	LCTV	21 01 N	77 16 W	72360 01	EL PALMAR	LCTV	21 26 N	77 20 W	72350 01
ELOSIA	LCTV	22 54 N	82 08 W	72350 01	EL PALMAR	LCTV	21 26 N	78 23 W	72350 01
EL PACETO	LCTV	23 03 N	81 36 W	72350 01	EL PALMAR	LCTV	21 51 N	78 57 W	72350 02
EL PADRE	LCTV	22 54 N	81 49 W	72350 01	EL PALMAR	LCTV	22 04 N	78 58 W	72350 01
EL PADRE	LCTV	22 55 N	81 47 W	72350 01	EL PALMAR	LCTV	22 11 N	80 26 W	72360 01
EL PADRE	LCTV	23 01 N	82 06 W	72350 01	EL PALMAR	LCTV	22 14 N	79 31 W	72360 01
EL PAJARO. LOMA SEE					EL PALMAR	LCTV	22 21 N	80 07 W	72360 01
PAJARO. LOMA EL	MLL	22 52 N	80 08 W	72360 00	EL PALMAR	LCTV	22 25 N	80 21 W	72360 01
EL PALENQUE	PPLL	20 09 N	74 45 W	72360 01	EL PALMAR	LCTV	22 27 N	79 59 W	72360 01
EL PALENQUE	LCTV	20 10 N	74 44 W	72360 01	EL PALMAR	LCTV	22 27 N	80 08 W	72360 01
EL PALENQUE	LCTV	20 46 W	76 08 W	72360 02	EL PALMAR	LCTV	22 47 N	81 55 W	72350 01
EL PALENQUE	LCTV	20 52 N	78 05 W	72350 01	EL PALMAR	LCTV	22 49 N	82 35 W	72350 01
EL PALENQUE	LCTV	20 53 N	77 23 W	72350 01	EL PALMAR	LCTV	22 52 N	82 26 W	72350 01
EL PALENQUE	LCTV	21 41 N	78 40 W	72350 01	EL PALMAR	LCTV	22 53 N	82 31 W	72350 01
EL PALENQUE	LCTV	22 14 N	83 31 W	72350 01	EL PALMAR	LCTV	22 54 N	82 25 W	72350 01
EL PALENQUE	LCTV	23 01 N	81 43 W	72350 01	EL PALMAR	LCTV	22 56 N	82 34 W	72350 01
EL PALENQUE. LOMA	MLL	23 01 N	81 43 W	72350 03	EL PALMAR	LCTV	22 57 N	82 29 W	72350 01
EL PALENGUITO	LCTV	21 10 N	77 27 W	72350 01	EL PALMAR	RSTP	20 40 N	76 31 W	72360 01
EL PALMAR	PPLL	20 13 N	74 48 W	72360 01	EL PALMAR. ARROYO	STMI	22 21 N	80 06 W	72360 01
EL PALMAR	PPLL	20 16 N	75 07 W	72360 01	EL PALMAR DE VALLEJO	PPLL	20 52 N	75 57 W	72360 01
EL PALMAR	PPLL	20 43 N	75 23 W	72360 02	EL PALMARITO	PPLL	22 39 N	81 44 W	72350 01
EL PALMAR	PPLL	21 15 N	77 34 W	72350 01	EL PALMARITO	LCTV	21 06 N	77 57 W	72350 01
EL PALMAR	PPLL	22 24 N	78 47 W	72350 01	EL PALMARITO	LCTV	21 07 N	77 23 W	72350 01
EL PALMAR	PPLL	21 17 N	43 39 W	72350 01	EL PALMARITO	LCTV	21 29 N	77 46 W	72350 01
EL PALMAR	PPLL	22 24 N	80 21 W	72360 01	EL PALMARITIC	LCTV	21 47 N	78 05 W	72350 01
EL PALMAR	PPLL	22 38 N	79 45 W	72360 01	EL PALMARITO	LCTV	22 28 N	78 37 W	72360 01
EL PALMAR	PPLL	22 45 N	81 23 W	72360 01	EL PALMER SEE EL PALMAR	PPLL	20 43 N	75 23 W	72360 00
EL PALMAR	PPLL	22 46 N	82 10 W	72350 01	EL PALMO. ARROYO	STMI	20 39 N	75 39 W	72360 01
EL PALMAR	PPLL	22 57 N	82 32 W	72350 01	EL PALMAR	LCTV	21 57 N	80 07 W	72360 01
EL PALMAR	PPLL	23 04 N	82 25 W	72350 01	EL PALMO	PPLL	23 04 N	81 56 W	72350 01
EL PALMAR	LCTV	19 56 N	75 29 W	72360 01	EL PAN	PPLL	23 01 N	81 42 W	72350 01
EL PALMAR	LCTV	19 58 N	75 31 W	72360 01	EL PAN	LCTV	23 02 N	81 42 W	72350 01
EL PALMAR	LCTV	19 59 N	77 28 W	72360 01	EL PANAMA	PPLL	22 49 N	82 30 W	72350 01
EL PALMAR	LCTV	20 36 N	75 59 W	72360 01	EL PAN DE GUAJIBON	MT	22 48 N	83 22 W	72350 01
EL PALMAR	LCTV	20 39 N	76 13 W	72360 01	EL PAN DE MATAZAS. LOMA	MT	23 02 N	81 42 W	72350 01
EL PALMAR	LCTV	20 45 N	76 13 W	72360 02	EL PAÑOLON	LCTV	22 39 N	81 10 W	72350 01
EL PALMAR	LCTV	21 05 N	77 14 W	72350 01					

EL PANUELO	LCTV	22 52 N	82 02 W	72320 01	EL PASO DE LAS MANZAS	LCTV	22 24 N	83 27 W	72310 01
EL PAPAÑO	LCTV	19 19 N	77 04 W	72360 01	EL PASTIL+ LOMA. SEE				
EL PAPAÑO ARRIBO	STW	15 53 N	77 04 W	72350 02	PASTIL+ LOMA EL				
EL PAPAÑO+ LOMA	WT	19 54 N	77 04 W	72360 01	EL PASTO	MEL	21 31 N	77 51 W	72350 00
EL PARAÍSO	PML	21 30 N	78 10 W	72350 01	EL PATABÁN	LCTV	21 49 N	78 57 W	72350 01
					EL PATO	LCTV	22 33 N	81 38 W	72350 01
						PML	20 13 N	76 51 W	72360 01
EL PARAÍSO	PML	22 07 N	78 37 W	72350 01	EL PATO+ LOMA	MEL	21 22 N	77 48 W	72350 01
EL PARAÍSO	PML	22 18 N	83 45 W	72310 01	EL PATÓN	LCTV	22 59 N	82 21 W	72320 01
EL PARAÍSO	PML	22 28 N	83 37 W	72310 01	EL PAUMATE	LCTV	22 43 N	83 02 W	72310 01
EL PARAÍSO	PML	22 35 N	83 19 W	72310 01	EL PEDREGAL	LCTV	22 53 N	82 33 W	72320 01
EL PARAÍSO	LCTV	20 38 N	76 16 W	72360 01	EL PEDREGAL	LCTV	22 56 N	82 34 W	72320 01
EL PARAÍSO	LCTV	21 01 N	77 52 W	72350 01	EL PEDRERO				
EL PARAÍSO	LCTV	21 11 N	78 03 W	72350 01	EL PELADERO	LCTV	22 00 N	79 40 W	72340 01
EL PARAÍSO	LCTV	21 13 N	77 47 W	72350 01	EL PELADO	RSTP	20 57 N	77 11 W	72360 02
EL PARAÍSO	LCTV	21 15 N	76 46 W	72340 01	EL PELAO	LCTV	22 03 N	79 31 W	72340 01
EL PARAÍSO	LCTV	21 15 N	76 00 W	72350 01	EL PELAYO	PML	22 17 N	79 56 W	72340 01
						PML	22 21 N	80 22 W	72340 01
EL PARAÍSO	LCTV	21 23 N	77 30 W	72350 01	EL PELVIR				
EL PARAÍSO	LCTV	21 27 N	77 45 W	72350 01	EL PEÑASCO	PML	22 52 N	82 34 W	72320 01
EL PARAÍSO	LCTV	21 27 N	77 56 W	72350 01	EL PEÑÓN	LCTV	22 15 N	80 07 W	72340 01
EL PARAÍSO	LCTV	22 01 N	78 45 W	72350 01	EL PEÑÓN	PML	21 23 N	77 48 W	72350 01
EL PARAÍSO	LCTV	22 04 N	79 01 W	72350 01	EL PEÑÓN	PML	22 36 N	83 20 W	72310 01
					EL PEÑÓN	PML	22 53 N	83 55 W	72350 01
EL PARAÍSO	LCTV	22 05 N	79 32 W	72140 01	EL PEÑÓN	LCTV	22 09 N	78 54 W	72350 01
EL PARAÍSO	LCTV	22 28 N	79 35 W	72340 01	EL PEÑÓN	LCTV	22 32 N	79 45 W	72340 01
EL PARAÍSO	LCTV	22 40 N	79 54 W	72340 01	EL PEÑÓN	LCTV	22 34 N	80 55 W	72350 01
EL PARAÍSO	LCTV	22 52 N	82 34 W	72320 01	EL PEÑÓN	LCTV	22 54 N	82 27 W	72320 01
EL PARAÍSO	LCTV	22 52 N	82 47 W	72310 01	EL PEÑÓN+ LOMA	MEL	21 22 N	77 48 W	72350 01
EL PARAÍSO	LCTV	22 54 N	82 33 W	72320 01	EL PENSAMIENTO				
EL PARAÍSO	LCTV	22 54 N	82 43 W	72310 01	EL PERAL	LCTV	20 13 N	77 16 W	72360 01
EL PARAÍSO	LCTV	22 54 N	82 49 W	72310 01	EL PERAL	LCTV	22 45 N	82 32 W	72320 01
EL PARAÍSO	LCTV	22 58 N	82 25 W	72323 01	EL PERAL+JO	LCTV	22 55 N	81 59 W	72320 01
EL PARANA	LCTV	20 14 N	76 12 W	72360 01	EL PEREJIL	LCTV	21 10 N	77 53 W	72350 01
						LCTV	22 04 N	79 04 W	72350 01
EL PASEO	LCTV	21 29 N	75 13 W	72350 01	EL PERICO SEE ARNECA				
EL PASO	PML	22 11 N	83 27 W	72310 01	EL PERICO	LCTV	21 06 N	79 18 W	72350 00
EL PASO	LCTV	20 50 N	76 21 W	72360 01	EL PERICO	LCTV	22 58 N	83 16 W	72310 01
EL PASO	LCTV	22 59 N	83 08 W	72310 01	EL PERÚ	PML	21 27 N	78 16 W	72350 01
EL PASO	LCTV	22 46 N	83 37 W	72310 01	EL PERÚ	PML	23 01 N	82 54 W	72320 01
					EL PERÚ	LCTV	20 02 N	76 53 W	72360 01
EL PASO DE LA JARUA	LCTV	22 07 N	79 10 W	72350 01					

EL PERU	LCTV	21 10 N	77 43 W	72350 01	EL PILON	LCTV	21 02 N	77 41 W	72350 01
EL PERU	LCTV	21 58 N	78 39 W	72340 01	EL PILON SEE PUNTA PILON	LCTV	21 26 N	77 48 W	72350 00
EL PERU	LCTV	22 45 N	80 55 W	72340 01	EL PILON DE NAJASA	LCTV	21 01 N	77 46 W	72350 01
EL PERU	LCTV	23 01 N	82 03 W	72320 01	EL PILON Y PALMAR	PMLL	20 04 N	75 42 W	72350 02
EL PERUCHO	LCTV	22 32 N	80 28 W	72340 01	EL PISAL	PMLL	22 02 N	78 44 W	72350 01
EL PESQUERO	LCTV	22 24 N	79 31 W	72340 01	EL PINAL	LCTV	22 55 N	82 35 W	72320 01
EL PESQUERO	LCTV	22 24 N	84 01 W	72310 01	EL PINALILLO	LCTV	22 33 N	83 37 W	72310 01
EL PESQUERO, LAGUNA SEE					EL PINALILLO	LCTV	22 49 N	83 20 W	72310 01
PESQUERO, LAGUNA DEL	PNO	22 19 N	80 56 W	72340 00	EL PINALILLO	LCTV	21 22 N	77 57 W	72340 01
EL PEYON	LCTV	22 53 N	82 34 W	72320 01	EL PINAR	PMLL	22 18 N	83 47 W	72310 01
EL PEZ	LCTV	22 14 N	80 09 W	72340 01	EL PINAR	PMLL	22 19 N	83 44 W	72310 02
EL PICO	LCTV	22 52 N	81 59 W	72320 01	EL PINAR	PMLL	22 35 N	83 02 W	72310 01
ELPIDIO	LCTV	23 26 N	76 44 W	72340 01	EL PINAR	LCTV	22 16 N	83 48 W	72310 01
ELPIDIO, ESTACION	ASTN	20 26 N	76 43 W	72340 01	EL PINAR	LCTV	22 22 N	83 13 W	72310 01
ELPIDIO GOMEZ, CENTRAL	CTL	22 16 N	80 25 W	72340 04	EL PINAR DE CATALINA	LCTV	22 26 N	83 13 W	72310 01
EL PILAR	PMLL	20 48 N	77 52 W	72350 01	EL PINAR DE PANSEL	LCTV	22 45 N	83 11 W	72310 01
EL PILAR	PMLL	22 29 N	83 27 W	72310 01	EL PINITO	LCTV	22 37 N	81 09 W	72310 01
EL PILAR	PMLL	22 51 N	82 38 W	72320 01	EL PINO	PMLL	20 22 N	74 32 W	72340 01
EL PILAR SEE					EL PINO	PMLL	22 22 N	85 15 W	72340 01
EDUARDO GARCIA LAVANDERO, CENTRAL	CTL	22 51 N	82 48 W	72310 00	EL PINO	LCTV	22 20 N	80 04 W	72340 01
EL PILAR	LCTV	20 13 N	75 58 W	72360 01	EL PINO	LCTV	22 22 N	80 02 W	72340 01
EL PILAR	LCTV	20 51 N	77 27 W	72350 01	EL PINO	LCTV	22 44 N	80 01 W	72340 01
EL PILAR	LCTV	20 55 N	77 31 W	72350 01	EL PINO	LCTV	22 47 N	81 02 W	72330 01
EL PILAR	LCTV	20 56 N	78 05 W	72350 01	EL PINO	LCTV	22 48 N	82 04 W	72320 01
EL PILAR	LCTV	21 02 N	77 45 W	72350 01	EL PINO	LCTV	22 49 N	82 07 W	72320 01
EL PILAR	LCTV	21 28 N	78 12 W	72350 01	EL PINO	LCTV	22 50 N	82 02 W	72320 01
EL PILAR	LCTV	21 35 N	78 11 W	72350 01	EL PINO	LCTV	22 53 N	81 53 W	72320 01
EL PILAR	LCTV	22 20 N	83 50 W	72310 01	EL PINO SEE LOS PINOS	LCTV	22 53 N	82 25 W	72320 00
EL PILAR	LCTV	22 27 N	79 35 W	72340 01	EL PINO	LCTV	22 53 N	82 34 W	72320 01
EL PILAR	LCTV	22 41 N	83 07 W	72310 01	EL PINO	LCTV	22 54 N	82 23 W	72320 01
EL PILAR	LCTV	22 49 N	81 41 W	72330 01	EL PINO	LCTV	22 55 N	82 28 W	72320 01
EL PILAR	LCTV	22 52 N	82 37 W	72320 01	EL PINON	PMLL	22 48 N	80 19 W	72340 01
EL PILAR	LCTV	22 58 N	81 33 W	72330 01	EL PINON	LCTV	22 02 N	80 19 W	72340 01
EL PILAR	LCTV	22 59 N	81 47 W	72330 01	EL PINON	LCTV	22 44 N	81 34 W	72310 01
EL PILAR	LCTV	22 59 N	82 34 W	72320 01	EL PINON	LCTV	22 49 N	79 55 W	72340 01
EL PILAR	LCTV	23 03 N	82 11 W	72320 01	EL PINON	LCTV	22 49 N	79 55 W	72340 01
EL PILAR	LCTV	23 06 N	81 22 W	72330 01	EL PIQUILLO	LCTV	22 05 N	79 55 W	72340 01
EL PILON	LCTV	20 12 N	76 17 W	72340 01					

EL PIDUO	ESI	22 12 N	80 28 W	72340 01	EL PORVENIR	PPLL	22 21 N	83 45 W	72310 01
EL PIDUO, LAGUNA SEC					EL PORVENIR	PPLL	22 21 N	83 46 W	72310 01
PIDUO, LAGUNA EL	PNO	22 17 N	80 54 W	72340 00	EL PORVENIR	LCTY	20 07 N	77 16 W	72360 01
EL PITAL	LCTY	23 03 N	76 14 W	72360 01	EL PORVENIR	LCTY	20 29 N	76 04 W	72360 02
EL PITIRRE	PPLL	22 21 N	83 47 W	72310 01	EL PORVENIR	LCTY	20 40 N	75 58 W	72360 02
EL PITIRRE	PPL	23 05 N	82 17 W	72370 01					
					EL PORVENIR	LCTY	21 07 N	79 58 W	72340 01
EL PITIRRE	LCTY	22 06 N	78 50 W	72350 01	EL PORVENIR	LCTY	21 09 N	79 09 W	72350 01
EL PITIRRE	LCTY	22 42 N	81 15 W	72310 01	EL PORVENIR	LCTY	21 12 N	77 59 W	72350 01
EL PITIRRE	LCTY	22 53 N	82 44 W	72310 01	EL PORVENIR	LCTY	21 44 N	78 20 W	72350 01
EL PITIRRE	LCTY	22 54 N	82 30 W	72370 01	EL PORVENIR	LCTY	21 45 N	79 02 W	72350 01
EL PITIRRE, LONA	MEL	22 04 N	78 57 W	72350 51					
					EL PORVENIR	LCTY	21 50 N	78 43 W	72340 01
EL PITO	LCTY	22 46 N	79 54 W	72340 01	EL PORVENIR	LCTY	21 50 N	78 54 W	72350 01
EL PLARTEL	LCTY	22 38 N	80 10 W	72340 01	EL PORVENIR	LCTY	21 52 N	78 44 W	72350 01
EL PLATANAL	PPLL	20 16 N	76 09 W	72360 01	EL PORVENIR	LCTY	21 57 N	80 07 W	72340 01
EL PLÁTANO	PPL	20 09 N	76 35 W	72360 01	EL PORVENIR	LCTY	22 04 N	78 54 W	72350 01
EL PLÁTANO	PPLL	20 29 N	76 27 W	72360 01					
					EL PORVENIR	LCTY	22 11 N	79 59 W	72340 01
EL PLÁTANO	PPLL	22 33 N	80 27 W	72340 01	EL PORVENIR	LCTY	22 13 N	79 29 W	72340 01
EL PLÁTANO	LCTY	20 38 N	76 30 W	72360 01	EL PORVENIR	LCTY	22 19 N	79 03 W	72340 02
EL PLÁTANO	LCTY	21 15 N	77 47 W	72350 01	EL PORVENIR	LCTY	22 23 N	80 01 W	72340 01
EL PLÁTANO	LCTY	22 09 N	80 00 W	72340 01	EL PORVENIR	LCTY	22 22 N	79 34 W	72340 01
EL PLÁTANO	LCTY	22 55 N	82 15 W	72370 01					
					EL PORVENIR	LCTY	22 28 N	80 41 W	72340 01
EL PLATINO	LCTY	25 29 N	75 39 W	72340 01	EL PORVENIR	LCTY	22 29 N	79 50 W	72340 01
EL POCITO	LCTY	22 44 N	82 56 W	72310 01	EL PORVENIR	LCTY	22 30 N	80 43 W	72340 01
EL POCITO	LCTY	22 53 N	82 04 W	72370 01	EL PORVENIR	LCTY	22 30 N	83 25 W	72310 01
EL POLVORIN	LCTY	20 22 N	74 34 W	72360 01	EL PORVENIR	LCTY	22 41 N	80 50 W	72340 01
EL POLVORIN	LCTY	21 53 N	78 56 W	72350 01					
					EL PORVENIR	LCTY	22 45 N	80 19 W	72340 02
EL POMO	LCTY	20 11 N	74 44 W	72360 01	EL PORVENIR	LCTY	22 59 N	82 23 W	72370 01
EL PONTÓN	LCTY	22 44 N	80 13 W	72340 01	EL POTERO LA ESPERANZA	LCTY	22 46 N	83 44 W	72310 01
EL PORRENTE	PPLL	21 58 N	78 04 W	72340 00	EL POTCSÍ	LCTY	21 08 N	77 21 W	72340 01
EL PORRERO DE MINA SEC					EL POTRERITO	PPLL	22 25 N	83 53 W	72310 01
EL POTRERO DE MINAS	LCTY	23 09 N	82 11 W	72320 00					
EL PORTILLO SEC	BAY	19 55 N	77 11 W	72360 00					
					EL POTRERO	PPLL	20 36 N	76 53 W	72360 00
EL PORTILLO	LCTY	23 03 N	81 24 W	72350 01	EL POTRERO	PPLL	21 12 N	74 19 W	72340 01
EL PORTUSÉN	LCTY	22 52 N	81 48 W	72350 01	EL POTRERO	LCTY	21 58 N	84 14 W	72310 01
EL PORVENIR	PPLL	20 52 N	77 37 W	72350 01	EL POTRERO	LCTY	22 15 N	83 51 W	72310 01
EL PORVENIR	PPLL	21 14 N	77 36 W	72350 01	EL POTRERO	LCTY	22 44 N	83 39 W	72310 01
EL PORVENIR	PPLL	21 55 N	78 40 W	72350 01					
					EL POTRERO	LCTY	22 54 N	82 29 W	72320 01
EL PORVENIR	PPLL	22 03 N	78 40 W	72350 01					

EL POTRERO DE LOS BUENOS	PPLL	22 13 N	83 39 W	72310 01	EL PUNTO	PPLL	22 10 N	76 18 W	72360 01
EL POTRERO DE MINAS	LCTY	23 09 N	82 11 W	72320 01	EL PUNTO	PPLL	22 57 N	83 51 W	72310 01
EL POTRERO	LCTY	21 21 N	79 31 W	72340 01	EL PUNTO	PPLL	22 45 N	82 36 W	72320 01
EL POZO	PPLL	22 15 N	75 54 W	72360 01	EL PUNTO	LCTY	22 48 N	82 26 W	72320 01
EL POZO SEE POZO VIEJO	LCTY	20 24 N	76 27 W	72350 00	EL PUNTO, LAGUNAS	PNO	22 20 N	83 35 W	72310 01
EL POZO	LCTY	21 26 N	77 31 W	72350 01	EL PUNTO NUEVO	LCTY	19 56 N	76 56 W	72360 01
EL POZO	LCTY	22 53 N	82 55 W	72320 01	EL PURSATORIO, ARROYO	STMI	22 16 N	83 55 W	72310 02
EL POZO	LCTY	22 54 N	82 03 W	72320 01	EL PURIAL	LCTY	20 25 N	76 21 W	72160 01
EL POZO	LCTY	22 54 N	82 22 W	72320 01	EL PURIAL	LCTY	21 16 N	77 52 W	72350 01
EL POZO	LCTY	22 54 N	82 31 W	72320 01	EL PURIAL	LCTY	21 55 N	78 42 W	72350 01
EL POZO	LCTY	22 55 N	82 00 W	72320 01	EL PURIAL	LCTY	22 05 N	78 53 W	72350 01
EL POZO	LCTY	23 04 N	82 15 W	72320 01	EL PURIAL	LCTY	22 08 N	79 00 W	72350 01
EL POZÓN	LCTY	20 17 N	76 21 W	72360 01	EL PURIAL	LCTY	22 19 N	79 21 W	72360 02
EL POZÓN	LCTY	20 25 N	76 07 W	72360 01	EL PURIAL, ARROYO	STMI	22 06 N	78 55 W	72350 02
EL POZO VIEJO SEE POZO VIEJO	LCTY	20 24 N	76 27 W	72360 00	EL PURIAL, LOMAS	MLLS	22 33 N	79 45 W	72360 02
EL PRADO	LCTY	20 46 N	77 55 W	72350 02	EL PURIO	PPL	20 39 N	75 32 W	72360 01
EL PRADO	LCTY	20 46 N	77 54 W	72350 01	EL PURIO	LCTY	20 41 N	75 32 W	72360 01
EL PRADO	LCTY	22 54 N	82 25 W	72320 01	EL QUEMADO	PPLL	23 08 N	75 43 W	72360 01
EL PRADO	LCTY	22 56 N	82 24 W	72320 01	EL QUEMADO	PPLL	21 24 N	77 29 W	72350 01
EL PREDIO	LCTY	20 26 N	75 13 W	72360 01	EL QUEMADO	PPLL	22 04 N	78 36 W	72350 01
EL PREDIO	LCTY	20 30 N	76 15 W	72360 01	EL QUEMADO	PPLL	22 57 N	81 11 W	72330 01
EL PREDIO SEE	PT	23 08 N	82 23 W	72320 00	EL QUEMADO	LCTY	23 05 N	75 01 W	72360 01
PRÍNCIPE, CASTILLO DEL	PPLL	22 23 N	83 32 W	72310 01	EL QUEMADO	LCTY	20 01 N	74 59 W	72360 01
EL PROGRESO	PPLL	22 41 N	83 10 W	72310 01	EL QUEMADO	LCTY	23 21 N	74 15 W	72360 01
EL PROGRESO	LCTY	21 04 N	77 40 W	72350 01	EL QUEMADO	LCTY	20 15 N	75 13 W	72360 01
EL PROGRESO	LCTY	21 07 N	76 43 W	72360 02	EL QUEMADO SEE QUEMADO	LCTY	20 40 N	75 26 W	72360 00
EL PROGRESO	LCTY	21 54 N	78 30 W	72350 01	EL QUEMADO	LCTY	20 49 N	77 07 W	72360 01
EL PUEBLO	MM	21 24 N	77 51 W	72350 01	EL QUEMADO	LCTY	21 34 N	78 18 W	72350 01
EL PUEBLO	LCTY	22 27 N	79 52 W	72360 01	EL QUEMADO	LCTY	21 53 N	79 46 W	72360 01
EL PUEBLO	LCTY	22 50 N	81 12 W	72310 01	EL QUIERO SEE EL QUIRRO	PPL	22 05 N	79 57 W	72360 00
EL PUEBLO VEH BELLACA SEE	LCTY	20 33 N	76 28 W	72360 00	EL QUIRRO	PPL	22 05 N	79 57 W	72360 01
EL PUNTO	LCTY	20 24 N	75 30 W	72360 01	EL QUIRRO	LCTY	22 05 N	79 58 W	72360 01
EL PUNTAL	PPLL	22 49 N	80 59 W	72330 01	EL QUIRRO, PICO SEE	HT	20 30 N	77 12 W	72360 00
EL PUNTAL	LCTY	20 23 N	75 22 W	72360 01	QUITASOL, LOMA EL	LCTY	20 59 N	74 07 W	72360 01
EL PUNTICO	PPLL	20 13 N	77 15 W	72360 01	EL RABÓN				
EL PUNTIZO SEE EL PUNTICO	PPLL	20 13 N	77 15 W	72360 00	EL RUMC	LCTY	21 44 N	79 02 W	72350 01

EL RANÓN	PPL	20 48 N	75 34 W	72360 01	EL RECRO	LCTV	22 22 N	80 03 W	72360 01
EL RANÓN	PPL	21 03 N	76 02 W	72360 01	EL RECRO	LCTV	22 30 N	80 31 W	72310 01
EL RANÓN	EST	20 01 N	75 30 W	72360 01	EL RECRO	LCTV	22 31 N	80 27 W	72310 01
EL RANÓN	LCTV	19 58 N	77 15 W	72360 01	EL RECRO	LCTV	22 45 N	82 32 W	72310 01
EL RANÓN	LCTV	19 59 N	75 29 W	72360 01	EL RECRO	LCTV	22 46 N	81 38 W	72310 01
EL RANÓN	LCTV	20 13 N	76 09 W	72360 01	EL RECRO	LCTV	22 51 N	82 24 W	72310 01
EL RANÓN	LCTV	20 48 N	75 34 W	72360 01	EL RECRO	LCTV	22 56 N	82 00 W	72310 01
EL RANÓN	LCTV	22 36 N	79 36 W	72350 01	EL RECRO	LCTV	22 59 N	81 40 W	72310 01
EL RANÓN - PUNTA	PI	20 47 N	75 33 W	72360 00	EL RECRO	LCTV	22 59 N	81 41 W	72310 01
EL RANÓN DE GUANTANAO	PPL	27 11 N	76 08 W	72360 01	EL RECRO	LCTV	23 07 N	82 13 W	72310 01
EL RANÓN DE LAS VAQUAS	PPL	20 03 N	75 31 W	72360 01	EL RECRO	LCTV	20 35 N	76 27 W	72360 00
EL RANÓN DEL PORTILLO SEE					EL RECRO	LCTV	21 31 N	79 40 W	72360 01
EL RANÓN	LCTV	19 58 N	77 15 W	72360 00	EL RECRO	LCTV	22 44 N	83 05 W	72310 02
EL RANÓN	PPL	22 24 N	83 47 W	72310 01	EL RECRO	LCTV	22 52 N	82 28 W	72310 01
EL RANÓN	LCTV	21 20 N	77 17 W	72350 01	EL RECRO	LCTV	22 52 N	82 38 W	72310 01
EL RANÓN	LCTV	22 22 N	81 24 W	72360 01					
EL RANQUELO	PPL	21 00 N	77 01 W	72360 02	EL RECRO	PPL	22 40 N	80 54 W	72310 01
EL RANQUELO SEE EL RANQUELO	PPL	21 00 N	77 01 W	72360 00	EL RECRO	LCTV	20 06 N	75 39 W	72360 02
EL RANÓN	LCTV	21 12 N	77 25 W	72350 01	EL RECRO	LCTV	22 52 N	82 28 W	72310 01
EL RASTROJO	LCTV	21 22 N	78 04 W	72350 01	EL RECRO	LCTV	22 56 N	82 27 W	72310 01
EL RAYO SEE BODEGA EL RAYO	PPL	22 56 N	82 18 W	72310 00	EL RECRO	PPL	21 03 N	78 09 W	72310 01
EL RAYO	LCTV	22 47 N	81 07 W	72350 01	EL RECRO	LCTV	22 36 N	83 22 W	72310 01
EL REAL	LCTV	21 34 N	77 04 W	72350 01	EL RECRO	LCTV	22 48 N	82 33 W	72310 01
EL REAL - ENSENADA SEE					EL RECRO	PPL	22 52 N	81 54 W	72310 01
REAL - ENSENADA EL	COVE	19 51 N	77 35 W	72360 00	EL RECRO	LCTV	20 69 N	77 50 W	72350 02
EL REALENGO SEE EL REALENGO	LCTV	22 52 N	82 34 W	72320 00	EL RECRO	LCTV	23 01 N	81 52 W	72310 01
EL REALENGO	LCTV	23 04 N	82 12 W	72320 01					
EL REALENGO	LCTV	22 52 N	82 34 W	72320 01	EL RECRO	REPO	23 00 N	81 52 W	72320 00
EL RECRO	LCTV	22 06 N	79 35 W	72360 01	EL RECRO	LCTV	20 38 N	77 07 W	72360 01
EL RECRO	PPL	21 07 N	76 19 W	72360 01	EL RECRO	LCTV	21 04 N	78 02 W	72360 01
EL RECRO	PPL	22 54 N	82 32 W	72310 01	EL RECRO	LCTV	21 38 N	77 54 W	72350 01
EL RECRO	PPL	22 16 N	82 24 W	72310 00	EL RECRO	LCTV	22 01 N	78 34 W	72360 01
EL RECRO	LCTV	20 34 N	76 27 W	72360 02	EL RECRO	LCTV	21 45 N	79 43 W	72360 01
EL RECRO	LCTV	21 08 N	76 20 W	72360 01	EL RECRO	LCTV	20 07 N	76 03 W	72360 00
EL RECRO	LCTV	21 27 N	77 19 W	72350 01	EL RECRO	LCTV	20 07 N	76 03 W	72360 00
EL RECRO	LCTV	21 54 N	78 40 W	72350 01	EL RECRO	LCTV	21 60 N	77 59 W	72350 01
EL RECRO	LCTV	22 10 N	80 15 W	72360 01	EL RECRO	LCTV	22 44 N	81 05 W	72310 02
EL RECRO	LCTV	22 15 N	79 24 W	72360 01	EL RECRO	PPL	21 48 N	77 48 W	72350 01

EL MESILLADERO	PPLL	22 26 N	83 56 W	72310 01	EL RETIRO	LCTV	22 58 N	81 31 W	72310 01
EL MESILLADERO	MEL	22 26 N	83 57 W	72310 01	EL RETIRO	LCTV	22 58 N	81 32 W	72310 01
EL MESILLADERO	LCTV	22 26 N	83 58 W	72310 01	EL RETIRO	LCTV	23 02 N	82 31 W	72320 01
EL MESIPIO	LCTV	21 46 N	82 49 W	72320 01	EL RETIRO BARRACO SEE				
EL MESUELLO	LCTV	21 04 N	76 10 W	72360 01	EL RETIRO Y BARRACO	LCTV	19 55 N	75 35 W	72360 00
					EL RETIRO Y BARRACO	LCTV	19 55 N	75 35 W	72360 01
EL MUEIHO	PPLL	21 00 N	76 26 W	72360 01					
EL MUEIHO	PPLL	22 01 N	80 18 W	72360 01	EL ALIRATO	PPLL	20 30 N	75 11 W	72360 01
EL MUEIHO	PPLL	22 09 N	83 57 W	72310 01	EL PETRETE	PPLL	21 00 N	75 49 W	72360 01
EL MUEIHO	PPLL	21 14 N	83 47 W	72310 01	EL REVOLICO	LCTV	21 09 N	77 47 W	72310 01
EL MUEIHO	PPLL	22 49 N	82 50 W	72310 01	EL REY	LCTV	22 55 N	82 28 W	72310 01
					EL RIGON	PPLL	22 16 N	79 05 W	72360 01
EL MUEIHO	PPLL	22 52 N	82 38 W	72320 01					
EL MUEIHO	PPLL	23 04 N	87 20 W	72320 01	EL RINCÓN SEE RINCÓN	PPLL	20 57 N	76 56 W	72360 00
EL MUEIHO	PPLL	23 05 N	81 35 W	72330 01	EL RINCÓN	PPLL	22 01 N	79 27 W	72360 01
EL MUEIHO	PPLL	23 08 N	82 11 W	72320 01	EL RINCÓN	PPLL	23 10 N	82 06 W	72320 01
EL MUEIHO	LCTV	20 17 N	76 16 W	72360 01	EL RINCÓN	LCTV	20 11 N	77 14 W	72360 01
					EL RINCÓN	LCTV	20 56 N	76 53 W	72360 01
EL MUEIHO	LCTV	20 17 N	76 00 W	72360 01					
EL MUEIHO	LCTV	20 38 N	76 12 W	72360 01	EL RINCÓN	LCTV	20 57 N	76 54 W	72360 01
EL MUEIHO	LCTV	20 45 N	77 25 W	72350 01	EL RINCÓN	LCTV	21 04 N	78 17 W	72350 01
EL MUEIHO	LCTV	20 52 N	77 44 W	72350 01	EL RINCÓN	LCTV	21 18 N	77 44 W	72350 01
EL MUEIHO	LCTV	21 05 N	77 29 W	72350 01	EL RINCÓN	LCTV	21 25 N	80 05 W	72360 01
					EL RINCÓN	LCTV	22 30 N	83 16 W	72310 01
EL MUEIHO	LCTV	21 18 N	77 48 W	72350 01					
EL MUEIHO	LCTV	21 20 N	77 31 W	72350 01	EL RINCÓN	LCTV	22 48 N	81 04 W	72330 01
EL MUEIHO	LCTV	21 23 N	77 31 W	72350 01	EL RINCÓN	LCTV	22 55 N	82 03 W	72330 01
EL MUEIHO	LCTV	21 24 N	78 04 W	72350 01	EL RINCÓN	LCTV	22 55 N	82 65 W	72320 01
EL MUEIHO	LCTV	21 30 N	77 29 W	72350 01	EL RINCÓN	LCTV	22 54 N	81 57 W	72320 01
					EL RINCÓN PLATA DE	DCM	23 10 N	82 06 W	72320 01
EL MUEIHO	LCTV	21 49 N	78 47 W	72360 01					
EL MUEIHO	LCTV	22 03 N	78 43 W	72350 01	EL RINCÓN DE PORCAJO	LCTV	21 23 N	78 07 W	72350 01
EL MUEIHO	LCTV	22 24 N	79 02 W	72350 01	EL RÍO	LCTV	22 00 N	79 14 W	72360 01
EL MUEIHO	LCTV	22 28 N	80 41 W	72360 01	EL RÍO	LCTV	22 15 N	79 00 W	72360 01
EL MUEIHO	LCTV	22 32 N	80 10 W	72360 01	EL RISCO	LCTV	23 52 N	81 50 W	72350 01
					EL RIZO	LCTV	22 24 N	81 00 W	72310 01
EL MUEIHO	LCTV	22 35 N	81 08 W	72330 01					
EL MUEIHO	LCTV	22 43 N	83 11 W	72310 01	EL ROS	PPLL	22 54 N	82 04 W	72320 01
EL MUEIHO	LCTV	22 44 N	83 07 W	72310 01	EL ROBLAR	PPLL	22 18 N	83 29 W	72310 01
EL MUEIHO	LCTV	22 49 N	80 38 W	72360 01	EL ROBLAR	LCTV	22 09 N	84 21 W	72310 02
EL MUEIHO	LCTV	22 49 N	83 02 W	72310 01	EL ROBLAR	LCTV	22 35 N	80 28 W	72360 01
					EL ROBLAR	LCTV	23 04 N	80 38 W	72360 01
EL MUEIHO	LCTV	22 50 N	80 37 W	72360 01					
					EL ROBLE	LCTV	21 07 N	76 44 W	72360 01

EL BOBLE	LCTV	21 09 N	78 00 W	72340 01					
EL BOBLE	LCTV	22 02 N	80 21 W	72340 01	EL ROSARIO	LCTV	20 23 N	79 01 W	72360 01
EL BOBLE	LCTV	22 19 N	81 02 W	72340 01	EL ROSARIO	LCTV	20 29 N	79 19 W	72360 01
EL BOBLE	LCTV	22 39 N	80 54 W	72332 01	EL ROSARIO	LCTV	20 51 N	77 34 W	72350 01
EL BOBLE	LCTV	22 59 N	82 03 W	72320 01	EL ROSARIO	LCTV	20 55 N	76 34 W	72360 01
					EL ROSARIO	LCTV	21 04 N	76 08 W	72360 00
EL BOBLE	LCTV	22 54 N	82 32 W	72320 01	EL ROSARIO	LCTV	21 21 N	78 09 W	72350 01
EL BOBLE	LCTV	22 59 N	81 56 W	72320 01	EL ROSARIO	LCTV	21 22 N	78 10 W	72350 01
EL BOBLE	LCTV	23 04 N	82 14 W	72320 01	EL ROSARIO	LCTV	21 25 N	77 29 W	72350 01
EL BOBLE	LCTV	23 20 N	82 07 W	72320 01	EL ROSARIO	LCTV	21 28 N	78 07 W	72350 01
EL BOBLE	LCTV	23 08 N	82 15 W	72320 01	EL ROSARIO	LCTV	21 33 N	77 10 W	72350 01
EL BOBLE DE MERINO	LCTV	20 01 N	74 56 W	72360 01	EL ROSARIO	LCTV	21 42 N	78 11 W	72350 01
EL BOBEO	MPLL	22 17 N	79 45 W	72340 01	EL ROSARIO	LCTV	21 43 N	78 14 W	72350 01
EL BOBEO	LCTV	22 53 N	79 40 W	72350 01	EL ROSARIO	LCTV	21 51 N	78 04 W	72350 01
EL BOBEO	LCTV	21 59 N	84 04 W	72330 01	EL ROSARIO	LCTV	21 55 N	78 29 W	72350 01
EL BOBEO	LCTV	23 01 N	80 47 W	72330 01	EL ROSARIO	LCTV	21 58 N	78 54 W	72350 01
EL ALCEO, LOMA SEE BOBEO, LOMA EL	MP	20 11 N	74 28 W	72360 00	EL ROSARIO	LCTV	22 24 N	80 19 W	72340 01
EL ROMERILLAR	LCTV	21 41 N	77 44 W	72350 01	EL ROSARIO	LCTV	22 34 N	80 37 W	72340 01
EL ROMERILLO SEE EL ROMERILLAR	LCTV	21 41 N	77 44 W	72350 01	EL ROSARIO	LCTV	22 34 N	80 41 W	72350 01
EL ROMERILLO	LCTV	22 04 N	80 03 W	72340 01	EL ROSARIO	LCTV	22 35 N	80 39 W	72350 01
EL ROMERO	LCTV	22 47 N	82 11 W	72320 01	EL ROSARIO	LCTV	22 43 N	81 37 W	72350 01
EL BOBIE	MPLL	22 46 N	81 44 W	72350 01	EL ROSARIO	LCTV	22 44 N	81 39 W	72350 01
EL BOBIE	MPLL	22 53 N	81 31 W	72350 01	EL ROSARIO	LCTV	22 46 N	83 06 W	72310 01
EL BOBIE, LAGUNA DE	MPD	22 43 N	81 05 W	72340 01	EL ROSARIO	LCTV	22 47 N	82 48 W	72310 01
EL ROSARIO	MPLL	21 12 N	77 28 W	72350 01	EL ROSARIO	LCTV	22 48 N	81 47 W	72320 01
EL ROSARIO	MPLL	20 23 N	75 28 W	72340 01	EL ROSARIO SEE ROSARIO	LCTV	22 50 N	82 18 W	72320 00
EL ROSARIO	MPLL	20 55 N	77 39 W	72350 01	EL ROSARIO	LCTV	22 50 N	82 23 W	72320 01
EL ROSARIO	MPLL	20 56 N	77 21 W	72350 01	EL ROSARIO	LCTV	22 53 N	82 35 W	72320 01
EL ROSARIO	MPLL	21 00 N	77 25 W	72350 01	EL ROSARIO	LCTV	22 53 N	82 39 W	72320 01
EL ROSARIO	MPLL	21 24 N	77 21 W	72350 01	EL ROSARIO	LCTV	22 53 N	82 54 W	72310 01
EL ROSARIO	MPLL	22 14 N	81 53 W	72310 01	EL ROSARIO	LCTV	22 54 N	82 34 W	72320 01
EL ROSARIO	MPLL	22 26 N	83 31 W	72310 01	EL ROSARIO	LCTV	22 54 N	82 38 W	72320 01
EL ROSARIO	MPLL	22 42 N	83 07 W	72310 01	EL ROSARIO	LCTV	22 54 N	82 47 W	72310 01
EL ROSARIO	MPLL	22 43 N	81 02 W	72310 01	EL ROSARIO	LCTV	22 56 N	82 37 W	72320 01
EL ROSARIO	MPLL	22 45 N	83 43 W	72310 01	EL ROSARIO	LCTV	23 00 N	82 50 W	72310 01
EL ROSARIO	LCTV	20 17 N	74 18 W	72340 01	EL ROSARIO	LCTV	23 02 N	82 36 W	72320 01
EL ROSARIO	LCTV	20 17 N	77 55 W	72350 01	EL ROSARIO	LCTV	23 03 N	82 13 W	72320 01

EL AGUIRRE	RSFP	22 58 N	82 31 W	72320 01	EL SALAJITO	PPLL	20 51 N	76 04 W	72350 01
EL AGUIRRE, HACIENDA	EST	22 34 N	80 39 W	72330 02	EL SALADO SEE SALADO	PPLL	20 01 N	75 44 W	72340 00
EL ARAI	LCTV	22 22 N	80 07 W	72340 01	EL SALPEAR	LCTV	21 44 N	76 44 W	72340 01
EL ARAI	LCTV	22 29 N	80 25 W	72340 01	EL SALOPE	PPLL	22 11 N	80 37 W	72340 01
EL ARAI	LCTV	22 48 N	81 55 W	72320 01	EL SALSAR SEE ZARZAL	LCTV	20 51 N	76 20 W	72340 00
EL RUBIO	PPLL	21 45 N	79 24 W	72340 01	EL SALTADERO	PPLL	22 02 N	79 15 W	72340 01
EL RUBIO	LCTV	21 57 N	79 12 W	72340 01	EL SALTADERO	LCTV	22 04 N	79 24 W	72340 01
EL RUBIO	LCTV	20 41 N	76 21 W	72340 01	EL SALTICO	PPLL	21 58 N	80 03 W	72340 01
EL RUBIO	LCTV	21 30 N	77 19 W	72350 01	EL SALTILLO	LCTV	21 59 N	79 50 W	72340 01
EL RUBIO	LCTV	22 50 N	81 55 W	72320 01	EL SALTO	PPLL	23 00 N	80 32 W	72340 01
EL RUBIO	LCTV	23 04 N	81 32 W	72320 01	EL SALTO	LCTV	24 03 N	76 54 W	72340 01
EL RUBIO	LCTV	23 05 N	81 49 W	72320 01	EL SALTO	LCTV	20 30 N	76 13 W	72340 01
ELSA	PPLL	21 43 N	78 55 W	72350 01	EL SALTO	LCTV	22 13 N	78 11 W	72340 01
ELSA	LCTV	21 54 N	78 59 W	72340 01	EL SALTO	LCTV	22 42 N	83 17 W	72310 01
ELSA	LCTV	22 53 N	82 25 W	72320 01	EL SALTO	LCTV	23 06 N	82 33 W	72340 01
EL SARALD SEE SARALD	LCTV	22 54 N	82 08 W	72320 00	EL SALTO, ARROYO	STMI	20 04 N	76 56 W	72340 02
EL SARANAZO	LCTV	21 50 N	78 02 W	72350 01	EL SALTON	PPLL	20 09 N	76 18 W	72340 01
EL SARANAZO	LCTV	22 08 N	79 34 W	72340 01	EL SALVADOR	PPLL	22 15 N	83 48 W	72310 01
EL SARANAZO	LCTV	22 14 N	79 26 W	72340 01	EL SALVADOR SEE SALVADOR	PPLL	22 44 N	89 08 W	72340 00
EL SARINAC	LCTV	22 08 N	79 05 W	72350 01	EL SALVADOR	LCTV	20 50 N	77 57 W	72350 01
EL SASINO	PPLL	22 53 N	83 17 W	72310 01	EL SALVADOR	LCTV	21 50 N	79 44 W	72340 01
EL SACALON SEE EL SOCAVON	LCTV	21 08 N	75 49 W	72340 00	EL SALVADOR	LCTV	22 15 N	79 58 W	72340 01
EL SACA	LCTV	20 18 N	74 12 W	72340 01	EL SALVADOR, CENTRAL	CTL	22 13 N	75 14 W	72340 04
EL SAGAL	LCTV	21 17 N	77 50 W	72350 01	EL SALVIAL	PPLL	21 40 N	78 31 W	72350 01
EL SASTADO CORAZON	LCTV	21 13 N	79 28 W	72350 01	EL SALVIAL	LCTV	21 11 N	77 07 W	72340 01
EL SASTADO CORAZON	LCTV	22 52 N	83 18 W	72310 01	EL SALVIAL	LCTV	21 13 N	77 09 W	72340 01
EL SASTO	LCTV	22 54 N	79 34 W	72340 01	EL SALVIAL	LCTV	21 40 N	78 15 W	72350 01
EL SALADO SEE SALADO	PPLL	20 39 N	76 52 W	72340 00	EL SALVIAL	LCTV	21 40 N	78 29 W	72350 01
EL SALADO	PPLL	21 01 N	75 49 W	72350 01	EL SALVIAL	LCTV	21 52 N	78 41 W	72310 01
EL SALADO	PPLL	22 31 N	80 24 W	72340 01	EL SALVIAL SEE SAN MANUEL	RSFP	21 52 N	78 42 W	72350 00
EL SALADO	LCTV	19 50 N	75 44 W	72340 01	EL SALVIAL, ARROYO	STMI	21 14 N	77 08 W	72350 02
EL SALADO	LCTV	20 15 N	75 07 W	72340 01	EL SALVITO SEE SAN MANUEL	RSFP	21 22 N	78 42 W	72350 00
EL SALADO	LCTV	21 00 N	77 23 W	72350 01	EL SANTISIMO	LCTV	22 55 N	82 24 W	72320 01
EL SALADO SEE SALADO	LCTV	21 54 N	78 49 W	72350 00	EL SANTISIMO	LCTV	22 54 N	82 24 W	72320 01
EL SALADO	LCTV	22 31 N	81 04 W	72310 01	EL SANTO	PPLL	22 42 N	78 41 W	72340 01
EL SALADO	LCTV	22 31 N	83 07 W	72310 01	EL SANTO SEE PROSPERIDAD	PPLL	23 04 N	82 18 W	72320 00

EL SANTO	LCTV	22 39 N	79 44 W	72340 01	EL SITIO	PML	20 35 N	75 10 W	72340 01
EL SAO	LCTV	21 20 N	77 32 W	72340 01	EL SITIO	PML	20 57 N	75 50 W	72340 01
EL SAO SEE SAO DE LA CRUZ	LCTV	21 20 N	74 35 W	72340 00	EL SITIO	PML	20 50 N	76 24 W	72340 01
EL SASO	LCTV	22 32 N	85 13 W	72340 01	EL SITIO	PML	22 04 N	78 40 W	72350 01
EL SAURO	LCTV	22 30 N	85 01 W	72340 01	EL SITIO	LCTV	20 55 N	77 44 W	72350 01
EL SARDINERO	PML	19 59 N	75 47 W	72340 01	EL SITIO	LCTV	21 26 N	77 44 W	72340 01
EL SAURO SEE EL SORDO	PML	22 53 N	80 32 W	72332 00	EL SITIO	LCTV	21 29 N	78 30 W	72340 01
EL SASTRE SEE SAN FRANCISCO	LCTV	22 57 N	81 10 W	72332 00	EL SITIO	LCTV	22 14 N	85 14 W	72340 01
EL SATELITE	LCTV	22 42 N	81 09 W	72330 01	EL SITIO	LCTV	22 43 N	81 13 W	72330 01
EL SAUCE	LCTV	23 08 N	82 14 W	72320 01	EL SITIO DE LA CARIDAD SEE LA CARIDAD	PML	20 43 N	76 11 W	72340 00
EL SAUCO	LCTV	21 55 N	83 10 W	72340 01	EL SITIO DE LA CARIDAD	PML	20 43 N	76 12 W	72340 02
EL SEMONICAL	PML	23 00 N	81 43 W	72340 01	EL SITIO DEL DOCTOR R. ARANGO SEE EL SITIO	PML	19 50 N	75 50 W	72340 00
EL SEMONICAL	LCTV	22 21 N	80 20 W	72340 01	EL SITIO DEL QUAYARAL SEE SANTA ROSALÍA	LCTV	20 51 N	76 10 W	72340 00
EL SEMONICO	LCTV	22 02 N	79 39 W	72340 01	EL SOBRALE	PML	20 59 N	76 10 W	72340 02
EL SEMONICO	LCTV	22 44 N	81 32 W	72330 01	EL SOBRIANTE	LCTV	21 34 N	78 31 W	72350 01
EL SEGUNDO CHIVITO, CALETA	COTE	23 09 N	81 54 W	72327 00	EL SOCAYON	LCTV	21 06 N	75 40 W	72340 02
EL SEISE	LCTV	22 52 N	82 34 W	72310 01	EL SOCORRIDO	LCTV	22 07 N	79 30 W	72340 01
EL SEMILLETRO	LCTV	21 07 N	78 08 W	72330 01	EL SOCORRO	PML	21 48 N	78 41 W	72340 01
EL SERON	LCTV	22 07 N	79 57 W	72340 01	EL SOCORRO	PML	22 13 N	78 24 W	72350 01
EL SERVIRANCIA	LCTV	23 02 N	81 42 W	72330 01	EL SOCORRO	LCTV	20 59 N	77 49 W	72350 01
EL SEVILLANO	PML	23 05 N	82 22 W	72320 01	EL SOCORRO	LCTV	21 49 N	78 42 W	72340 01
EL SIGLO	LCTV	22 50 N	82 29 W	72320 01	EL SOCORRO	LCTV	21 53 N	78 27 W	72350 01
EL SIGNAL	PML	21 39 N	79 07 W	72350 01	EL SOCORRO	LCTV	22 44 N	83 44 W	72310 01
EL SIBAL	LCTV	21 37 N	79 08 W	72350 02	EL SOCORRO	LCTV	22 54 N	80 39 W	72340 01
EL SIJAI	PML	21 49 N	79 27 W	72340 01	EL SOCORRO	LCTV	22 54 N	82 37 W	72330 01
EL SILENCIO	PML	21 04 N	76 59 W	72360 01	EL SOCORRO	LCTV	22 57 N	82 31 W	72320 01
EL SILENCIO	PML	21 44 N	79 09 W	72350 01	EL SOL	LCTV	23 02 N	81 30 W	72330 01
EL SILENCIO	PML	22 24 N	80 25 W	72340 01	EL SOLDADO SEE SOLDADO LOMA	PML	21 45 N	83 02 W	72320 00
EL SILENCIO	PML	22 26 N	80 24 W	72340 01	EL SOLISTRAL	PML	22 11 N	83 56 W	72310 01
EL SILENCIO	LCTV	21 14 N	77 50 W	72350 01	EL SOLITARIO	LCTV	21 49 N	79 56 W	72340 02
EL SILENCIO	LCTV	21 53 N	78 33 W	72340 01	EL SOLITARIO	LCTV	22 02 N	83 03 W	72340 01
EL SILENCIO	LCTV	22 01 N	80 33 W	72340 01	EL SOPAO	PML	22 47 N	82 16 W	72320 01
EL SILENCIO	LCTV	22 49 N	83 03 W	72310 01	EL SOPLO	LCTV	20 27 N	75 19 W	72340 02
EL SILER SEE EL SEISE	LCTV	22 52 N	82 34 W	72320 00	EL SOPRO	PML	20 12 N	76 11 W	72340 01
EL SIMONTE	LCTV	21 33 N	76 12 W	72340 02	EL SORDO	LCTV	21 20 N	79 66 W	72350 01
EL SETSO	PML	19 50 N	75 50 W	72340 01					

EL SORDO	PPL	22 53 N	80 52 W	72330 01	EL TEJAR	LCTV	22 04 N	77 21 W	72350 01
EL SORDO NUEVO	PPL	22 54 N	80 52 W	72330 01	EL TEJAR	LCTV	21 32 N	77 17 W	72350 01
EL SORDO VIEJO SEE SORDO VIEJO	PPL	22 55 N	80 52 W	72330 00	EL TEJAR	LCTV	21 32 N	77 25 W	72350 01
EL SUIZO	LCTV	22 49 N	82 49 W	72310 01	EL TEJAR	LCTV	22 23 N	79 59 W	72340 01
EL SUMIDERO SEE SUMIDERO	LCTV	20 21 N	75 38 W	72360 00	EL TEJAR	LCTV	22 36 N	80 54 W	72330 01
EL SUD	PPL	20 09 N	76 12 W	72360 01	EL TEJAR	LCTV	22 49 N	80 58 W	72330 01
EL SUSPIRO	LCTV	19 55 N	75 23 W	72340 01	EL TEJAR	LCTV	22 50 N	81 47 W	72330 01
EL TABACO	PPL	22 17 N	83 49 W	72310 01	EL TEJAR	LCTV	22 50 N	82 11 W	72320 01
EL TABLÓN	LCTV	20 09 N	75 52 W	72340 01	EL TEJAR	LCTV	20 00 N	81 10 W	72330 02
EL TABLÓN	LCTV	22 10 N	80 10 W	72340 01	EL TEJAR	LCTV	23 01 N	81 42 W	72330 01
EL TABOZO	LCTV	22 38 N	83 27 W	72310 01	EL TEJAR	LCTV	23 07 N	82 12 W	72320 01
EL TABURETE	LCTV	21 38 N	79 16 W	72340 01	EL TEJAR	LCTV	23 15 N	82 06 W	72320 01
EL TABURETE	LCTV	22 30 N	82 55 W	72310 01	EL TELERAPPO	LCTV	20 56 N	77 45 W	72350 01
EL TALLER	PPL	20 53 N	77 09 W	72340 01	EL TENIENTE	LCTV	22 06 N	79 36 W	72340 01
EL TAMARINDO	PPL	21 06 N	76 17 W	72360 02	EL TERREMIYO	MT	20 08 N	76 53 W	72340 01
EL TAMARINDO	PPL	21 13 N	77 36 W	72350 01	EL TESORO	LCTV	20 09 N	75 59 W	72310 01
EL TAMARINDO	LCTV	21 15 N	77 36 W	72350 01	EL TESORO	LCTV	22 45 N	82 47 W	72310 01
EL TAMARINDO	LCTV	21 45 N	79 54 W	72340 01	EL TESORO, LAGUNA SEE				
EL TAMARINDO	LCTV	22 42 N	83 09 W	72310 01	TESORO, LAGUNA DEL	LC	22 21 N	81 07 W	72330 00
EL TAMARINDO	LCTV	22 54 N	82 34 W	72320 01	EL TIBARACÓN	MEL	20 21 N	74 30 W	72340 01
EL TAMARINDO	LCTV	23 01 N	82 12 W	72320 01	EL TIBISÍ	LCTV	22 32 N	83 22 W	72310 01
EL TAMARINDO	LCTV	23 04 N	82 12 W	72320 01	EL TISHE	LCTV	22 32 N	83 31 W	72310 01
EL TAMBOR	PPL	22 27 N	79 58 W	72340 01	EL TINGO, PUNTA SEE TINGO, PUNTA	PT	22 43 N	83 56 W	72310 00
EL TAMBOR	LCTV	21 57 N	80 15 W	72340 01	EL TIOLÓN SEE EL TABLÓN	LCTV	22 10 N	80 10 W	72340 00
EL TAMBOR	LCTV	22 28 N	79 58 W	72340 01	EL TIVICIAL SEE TIBISÍVAL	PPL	21 40 N	77 55 W	72350 00
EL TAMBOR	LCTV	22 33 N	83 14 W	72310 01	EL TIVOLI	LCTV	22 53 N	82 48 W	72310 01
EL TAMBORIN SEE EL TOMERÍN	PPL	22 56 N	82 33 W	72320 00	EL TOLEDANO	PPL	21 11 N	76 57 W	72360 01
EL TAMBORIN	PPL	20 33 N	76 06 W	72340 02	EL TOMÁS	PPL	22 26 N	83 32 W	72310 01
EL TAMBORIN	LCTV	21 05 N	75 48 W	72360 02	EL TOMATE	LCTV	22 35 N	81 40 W	72330 01
EL TAMBORIN	LCTV	20 56 N	77 45 W	72350 01	EL TOMATE	LCTV	22 54 N	82 03 W	72320 01
EL TAMBORIN	LCTV	21 14 N	77 36 W	72350 01	EL TOMERÍN	PPL	22 50 N	82 33 W	72320 01
EL TEJAR	PPL	20 36 N	75 32 W	72360 02	EL TOPOLLO	LCTV	21 46 N	78 21 W	72350 01
EL TEJAR	PPL	22 17 N	83 45 W	72310 01	EL TORO, LOMA SEE TORO, LOMA EL	MT	21 57 N	80 09 W	72340 00
EL TEJAR	PPL	22 35 N	83 16 W	72310 01	EL TORO	PPL	20 48 N	77 45 W	72340 01
EL TEJAR	PPL	22 41 N	83 07 W	72310 01	EL TORO	PPL	21 34 N	78 11 W	72340 01
EL TEJAR	LCTV	21 04 N	76 13 W	72360 02	EL TORO	PPL	22 25 N	83 35 W	72310 01

EL TORO	PPL	22 52 N	81 15 W	72350 01	EL TRIUNFO	LCTV	22 46 N	82 23 W	72350 01
EL TORO	PPL	22 52 N	81 16 W	72350 01	EL TRIUNFO	LCTV	22 52 N	80 23 W	72350 01
EL TORO	LCTV	20 17 N	76 43 W	72360 01	EL TRONCON	LCTV	22 04 N	79 33 W	72360 01
EL TORO	LCTV	20 48 N	77 67 W	72360 01	EL TRUEN	LCTV	22 47 N	77 16 W	72360 01
EL TORO	LCTV	20 34 N	76 00 W	72360 01	EL TULLIDO	LCTV	22 32 N	81 13 W	72360 01
EL TORO	LCTV	22 46 N	79 37 W	72360 01	EL TUMBADERO	PPL	22 37 N	83 42 W	72360 01
EL TORO	LCTV	22 01 N	79 01 W	72360 01	EL TUNEL	LCTV	21 17 N	80 38 W	72360 01
EL TORO	LCTV	22 04 N	79 30 W	72360 01	EL TUNEL	LCTV	21 57 N	87 12 W	72360 01
EL TORO	LCTV	22 32 N	81 53 W	72360 01	EL TURCO	LCTV	20 11 N	76 58 W	72360 01
EL TORO	LCTV	22 42 N	83 28 W	72360 01	EL TURCON SEE EL TURRON	LCTV	22 25 N	79 51 W	72360 00
EL TORO	LCTV	22 45 N	82 31 W	72360 01	EL TURRON	LCTV	22 26 N	79 51 W	72360 01
EL TORO, LOMA	PPL	22 35 N	81 35 W	72360 02	EL ULTIMO	PPL	19 52 N	77 22 W	72360 01
EL TORRE DE LINASA SEE					EL UTO	PPL	21 36 N	76 21 W	72360 01
LA TORRE DE LINASA	PPL	21 51 N	76 57 W	72360 00	EL UTO, SMOYO	STN	21 07 N	76 22 W	72360 01
EL TORON SEE AZUELA	LCTV	20 58 N	76 36 W	72360 00	EL UYERA SEE EL UYERO	LCTV	22 52 N	82 04 W	72360 00
EL TORTOS SEE EL TORTOSO	LCTV	21 04 N	81 23 W	72360 00					
EL TORTOSO	LCTV	21 56 N	81 23 W	72360 02	EL UYERAL	LCTV	20 24 N	76 22 W	72360 01
EL TRIANGULO	PPL	21 41 N	78 16 W	72360 01	EL UYERO	LCTV	20 52 N	76 13 W	72360 02
EL TRIANGULO	PPL	22 47 N	79 54 W	72360 01	EL UYERO	LCTV	22 52 N	82 04 W	72360 00
EL TRIANGULO	LCTV	20 50 N	77 18 W	72360 01	EL VACIO	LCTV	20 18 N	76 06 W	72360 01
EL TRIANGULO	LCTV	21 42 N	78 17 W	72360 01	EL VAILLANT	LCTV	20 16 N	75 37 W	72360 01
EL TRIANGULO	LCTV	22 32 N	79 45 W	72360 01	EL VALENCIANO	LCTV	21 02 N	82 36 W	72360 01
EL TRIANGULO	LCTV	22 34 N	83 32 W	72360 01	EL VALIENTE	LCTV	22 52 N	82 43 W	72360 01
EL TRIANGULO	LCTV	22 39 N	80 29 W	72360 01	EL VALLE	PPL	22 07 N	84 04 W	72360 01
EL TRILLON	LCTV	22 07 N	77 18 W	72360 02	EL VALLE	PPL	22 51 N	82 29 W	72360 01
EL TRILITAREO	LCTV	21 02 N	80 03 W	72360 01	EL VALLE	LCTV	21 32 N	77 39 W	72360 01
EL TRIUNFO	PPL	21 42 N	78 45 W	72360 01	EL VALLE	LCTV	22 31 N	80 26 W	72360 01
EL TRIUNFO	LCTV	20 00 N	76 22 W	72360 02	EL VALLE	LCTV	22 49 N	81 02 W	72360 01
EL TRIUNFO	LCTV	20 15 N	75 45 W	72360 01	EL VAPOR	PPL	21 03 N	76 13 W	72360 01
EL TRIUNFO	LCTV	20 53 N	77 35 W	72360 01	EL VAPOR	LCTV	22 48 N	81 04 W	72360 01
EL TRIUNFO	LCTV	21 01 N	78 05 W	72360 01	EL VAPOR	LCTV	22 30 N	82 23 W	72360 01
EL TRIUNFO	LCTV	21 16 N	78 01 W	72360 01	EL VADERIO, CENTRAL	CTL	22 38 N	79 57 W	72360 00
EL TRIUNFO	LCTV	21 18 N	77 27 W	72360 01	EL VATICANO	LCTV	21 17 N	76 14 W	72360 01
EL TRIUNFO	LCTV	21 26 N	78 19 W	72360 01	EL VECINO	PPL	22 51 N	81 51 W	72360 01
EL TRIUNFO	LCTV	21 33 N	78 05 W	72360 01	EL VENERO	PPL	22 41 N	83 56 W	72360 01
EL TRIUNFO	LCTV	21 40 N	78 22 W	72360 01	EL VERCEL	LCTV	22 47 N	82 34 W	72360 01
EL TRIUNFO	LCTV	22 22 N	80 43 W	72360 01	EL VERRACO	LCTV	20 10 N	76 23 W	72360 01

BLANK PAGE

- CONTINUED -

GAZETTEER


CUBA

5

OF

14

F
S
T
C



MICROCOPY RESOLUTION TEST CHART
NATIONAL BUREAU OF STANDARDS-1963-A

XST HQ FORM 58 (13 FEB 80)

EL VERDE	LCTV	22 02 N	70 52 W	72360 01	EL VAREY	MLL	21 09 N	70 02 W	72360 01
EL VERDE	MLL	22 01 N	81 38 W	72360 01	EL VAREY	LCTV	20 29 N	70 26 W	72360 01
EL VERDE	MLL	22 01 N	89 43 W	72360 01	EL VAREY	LCTV	21 36 N	70 48 W	72360 01
EL VERDE DE NAPLES	LCTV	21 50 N	77 28 W	72360 01	EL VAREY, RIO	SM	21 35 N	70 39 W	72360 01
EL VERDE SEE LA VIRGEN	MLL	23 55 N	82 22 W	72360 00	EL VAREVAL SEE VAREVAL	MLL	20 52 N	70 23 W	72360 00
EL VIEJO	LCTV	21 30 N	70 14 W	72360 01	EL VAREY DE VAREY	LCTV	20 25 N	70 51 W	72360 01
EL VIEJO	LCTV	22 30 N	80 50 W	72360 01	EL VAREY	MLL	22 09 N	70 12 W	72360 01
EL VIEJO FONDO	SM	21 10 N	70 18 W	72360 01	EL VAREY	LCTV	21 36 N	70 27 W	72360 01
EL VIEJO	MLL	21 17 N	70 24 W	72360 01	EL VAREY	MLL	22 19 N	69 58 W	72360 01
EL VIEJO	LCTV	22 20 N	80 56 W	72360 01	EL VAREY	LCTV	22 00 N	70 57 W	72360 01
EL VIZCAINO	LCTV	22 26 N	81 52 W	72360 01	EL VASCO	MLL	22 10 N	70 15 W	72360 01
EL VIZCAINO	MLL	22 40 N	77 44 W	72360 01	EL VASCO LOMA	ST	20 21 N	70 34 W	72360 01
EL VIZCAINO	LCTV	22 50 N	79 55 W	72360 01	EL VASCO LOMA SEE				
EL VIZCAINO	LCTV	22 15 N	70 36 W	72360 01	SABALO LOMA EL	MLL	22 09 N	69 56 W	72360 00
EL VIZCAINO	MLL	20 20 N	70 56 W	72360 01	EL VASCO SEE EL VASCO	LCTV	22 06 N	70 34 W	72360 00
EL VIZCAINO	MLL	21 29 N	77 00 W	72360 01	EL VASCO	MLL	21 11 N	72 05 W	72360 01
EL VIZCAINO SEE EL VIZCAINO	LCTV	22 59 N	82 59 W	72360 00	EL VASCO	LCTV	22 44 N	82 59 W	72360 01
EL VIZCAINO	LCTV	20 59 N	70 46 W	72360 01	EL VASCO	LCTV	22 40 N	82 27 W	72360 01
EL VISO	MLL	20 04 N	70 46 W	72360 01	EL VASCO	LCTV	22 57 N	80 50 W	72360 01
EL VISO	LCTV	20 40 N	70 04 W	72360 01	EL VASCO	MLL	22 51 N	80 50 W	72360 01
EL VIZCAINO	LCTV	22 44 N	83 04 W	72360 01	EL VASCO	LCTV	20 10 N	70 50 W	72360 01
EL VIZCAINO	LCTV	22 51 N	82 32 W	72360 01	EL VASCO	LCTV	22 54 N	77 34 W	72360 01
EL VIZCAINO	LCTV	22 53 N	82 57 W	72360 02	EL VASCO	LCTV	22 59 N	70 55 W	72360 01
EL VIZCAINO	LCTV	23 00 N	81 34 W	72360 01	EL VASCO	LCTV	22 59 N	80 51 W	72360 01
EL VIZCAINO, ESTERO	MLL	23 12 N	81 00 W	72360 00	EL VASCO SEE EL VASCO	MLL	23 10 N	70 10 W	72360 00
EL VIZCAINO	LCTV	22 54 N	80 42 W	72360 01	EL VASCO	LCTV	20 30 N	70 27 W	72360 00
EL VIZCAINO	LCTV	22 56 N	82 26 W	72360 01	EL VASCO	LCTV	20 42 N	70 23 W	72360 01
EL VIZCAINO SEE EL VIZCAINO	LCTV	20 16 N	70 17 W	72360 00	EL VASCO	MLL	21 05 N	70 09 W	72360 00
EL VIZCAINO	MLL	21 09 N	70 13 W	72360 01	EL VASCO	MLL	22 45 N	70 42 W	72360 01
EL VIZCAINO	LCTV	22 54 N	79 03 W	72360 01	EL VASCO	MLL	22 34 N	82 57 W	72360 01
EL VIZCAINO	MLL	22 10 N	80 46 W	72360 01	EL VASCO	MLL	20 33 N	70 50 W	72360 00
EL VIZCAINO	MLL	21 18 N	77 18 W	72360 01	EL VASCO	LCTV	21 09 N	70 26 W	72360 00
EL VIZCAINO	LCTV	20 47 N	77 09 W	72360 01	EL VASCO	MLL	20 33 N	70 50 W	72360 00
EL VIZCAINO	MLL	21 10 N	75 04 W	72360 01	EL VASCO	MLL	22 04 N	70 10 W	72360 00
EL VIZCAINO	MLL	21 24 N	70 16 W	72360 01	EL VASCO	MLL	22 04 N	70 10 W	72360 00
EL VIZCAINO	MLL	21 09 N	74 01 W	72360 01	EL VASCO	MLL	22 04 N	70 10 W	72360 00

EMBRACADERO BUENO SEE					EMBRACE PEIYON	PPL	20 46 N	75 51 W	72360 02
QUINO EMPACADERO	PPL	22 57 N	76 13 W	72360 00	EMREISA	PPL	22 41 N	01 20 W	72360 02
EMBRACADERO JISUY	PPL	22 56 N	76 14 W	72360 03	EMREISA	LCTV	22 33 N	01 19 W	72360 01
EMBRACADERO SANTA CECILIA	PPL	22 55 N	76 15 W	72360 00	EN ALTO DE LOS ANGELES	LCTV	22 59 N	75 42 W	72360 01
EMREISE	LCTV	21 25 W	77 23 E	72360 21	ENCANTADO, CAPO	ISL	21 53 N	76 51 W	72360 01
EMREIS	PPL	23 24 N	02 23 W	72360 01					
					ENCANTADO, RIO SPE NEGRO, RIO	LCTV	22 51 N	01 55 W	72360 00
EMREIYAMA DE LA SEPATAMA	LCTV	22 52 N	76 49 W	72360 01	ENCANTO	LCTV	22 25 N	76 07 W	72360 01
EMREIYAMA RALAND	LCTV	21 49 N	76 14 W	72360 01	ENCANTO SEE EL ENCANTO	LCTV	22 51 N	02 15 W	72360 00
EMREIYA	PPL	22 46 N	01 59 W	72360 01	ENCANTO	OSTO	22 43 N	01 59 W	72360 01
EMREIYA	PPL	23 05 N	02 53 W	72360 21	ENCARNACION SEE				
EMREIYO	LCTV	20 24 N	76 15 W	72360 01	LA DIVISION ENCARNACION	LCTV	23 06 N	02 15 W	72360 00
EMREIYA	LCTV	22 47 N	01 55 W	72360 01	ENCARNACION	PPL	22 13 N	00 36 W	72360 01
EMREIYA	LCTV	22 46 N	02 19 W	72360 01	ENCARNACION	PPL	22 43 N	00 41 W	72360 01
EMREIYA	LCTV	23 01 N	02 14 W	72360 01	ENCARNACION SEE				
EMREIYA COCHOVA SPE					ANTIBIO CENTRAL ENCARNACION	CTLO	22 13 N	00 36 W	72360 00
EMREIYA COCHOVA CENTRAL	CTL	22 45 N	79 44 W	72360 00	ENCARNACION	LCTV	22 25 N	00 43 W	72360 01
EMREIYA GONZALEZ	PPL	23 04 N	02 31 W	72360 01	ENCARNACION	LCTV	22 53 N	02 14 W	72360 01
EMREIYA MONTES DE OSA	LCTV	21 27 N	76 13 W	72360 01	ENCARNACION	LCTV	22 44 N	01 55 W	72360 01
EMREIYAMA SEE EMREIYAMA	LCTV	21 30 N	77 26 W	72360 20	ENCARNACION	LCTV	22 37 N	02 22 W	72360 01
EMREIYANO	LCTV	21 00 N	77 20 W	72360 01	ENCARNACION	LCTV	22 50 N	02 34 W	72360 01
EMREIYO COCHOVA CENTRAL	CTL	22 45 N	79 44 W	72360 04	ENCARNACION	LCTV	22 59 N	02 36 W	72360 01
EMREIYO SIRO SEE MANWITO	PPL	20 11 N	75 19 W	72360 00	ENCARNACION	LCTV	23 01 N	02 00 W	72360 01
EMREIYO GONZALEZ SEE					ENCARNACION, LAGUNA	PNO	22 13 N	00 37 W	72360 01
EMREIYO GONZALEZ	LCTV	21 13 N	77 12 W	72360 00	ENCARNADOS, BAJO DE LOS	SHOL	22 23 N	02 53 W	72360 01
EMREIYO GONZALEZ	LCTV	21 15 N	77 17 W	72360 01	ENCINA	PPL	22 25 N	03 37 W	72360 01
EMREIYO OJEDA	LCTV	21 30 N	76 34 W	72360 02	ENCINAL ALTO	PPL	22 41 N	03 41 W	72360 01
EMREIYO OJEDA SEE EMREIYO OJEDA	LCTV	21 30 N	76 34 W	72360 00	ENCINO, RIO SEE COLOM, RIO DE	STW	22 14 N	03 14 W	72360 00
EMREIYONIA	LCTV	22 52 N	02 20 W	72360 01					
EMREIYO SEE EMREIYO	LCTV	20 27 N	75 50 W	72360 00	ENCORNADA SEE ENSENADA	LCTV	20 20 N	75 37 W	72360 00
EMREIYO	LCTV	21 25 N	77 50 W	72360 01	ENCORNADA	LCTV	22 15 N	76 50 W	72360 01
EMREIYADA, LAGUNA	ORSH	23 05 N	00 45 W	72360 01	ENCORUJADA	PPL	22 37 N	02 33 W	72360 01
EMREIYADA, PUNTA	PT	23 14 N	00 51 W	72360 01	ENCORUJADA	PPL	22 37 N	76 52 W	72360 01
EMREIYADA DE BARROVENTO, CAPO	ISLS	23 01 N	00 04 W	72360 01	ENCORUJADA SEE LA ENCORUJADA	PPL	22 51 N	02 53 W	72360 00
EMREIYADO, RIO	STW	19 53 N	77 20 W	72360 01	ENCORUJADA SEE ENCORUJADO	PPL	22 54 N	02 54 W	72360 00
EMREIYADO, PUNTA SEE					ENCORUJADA	LCTV	22 55 N	02 29 W	72360 01
EMREIYADO, PUNTA	PT	23 14 N	00 51 W	72360 00	ENCORUJADA	NSP	22 54 N	02 54 W	72360 01
EMREIYAME	LCTV	22 37 N	00 19 W	72360 01	ENCORUJADA, MUNICIPIO DE	ADND	22 37 N	76 52 W	72360 01
EMREIYAME	LCTV	22 50 N	01 47 W	72360 01	ENCORUJADO	PPL	22 54 N	02 54 W	72360 01
					ENCORUJADA	LCTV	22 50 N	02 45 W	72360 02

ENFERMERIA, CAYOS DE LA	1963	22 04 W	79 57 W	72360 01	ENTRADA, PASO LA SEE				
ENGRACIA	LCTV	22 04 W	77 57 W	72360 01	LA ENTRADA, PASO	PASS	21 35 W	77 04 W	72360 00
ENGRACIA	LCTV	22 07 W	79 27 W	72360 01	ENTRADA SAVILANES	LCTV	22 00 W	76 44 W	72360 01
ENRIQUE OFRAL MACEDO, CENTRAL	CTL	21 13 W	77 19 W	72360 04	ENTRADA QUIRAL	LCTV	21 04 W	76 27 W	72360 00
ENTRADA SEE NISPERUAL	LCTV	22 05 W	79 11 W	72360 00	ENTRADA QUILADA	PMLL	21 00 W	76 54 W	72360 01
					ENTRADA DE HERRODUNA	PML	22 36 W	83 27 W	72360 01
ENLACE CAPITAN	PMLL	22 23 W	80 03 W	72360 01	ENTRADA DE LOS PALACIOS	PMLL	22 36 W	83 16 W	72360 01
ENLA SEE ENLA	LCTV	21 27 W	77 50 W	72360 00	ENTRADA DE MARATÍ	PML	21 01 W	77 05 W	72360 01
ENMEDIO, ARROYO	STW	21 59 W	75 42 W	72360 01	ENTRADA DE MATEMBO	LCTV	22 54 W	80 36 W	72360 01
ENRIQUE	LCTV	21 52 W	76 06 W	72360 01	ENTRADA OLINDIS	PMLL	20 49 W	75 48 W	72360 01
ENRIQUE	LCTV	21 02 W	81 03 W	72360 01	ENTRADA WAGABATELLI	LCTV	22 00 W	80 10 W	72360 01
ENRIQUE CARRERA	LCTV	22 00 W	81 04 W	72360 01	ENTRADA HERRODUNA SEE				
ENRIQUE PAZOS	LCTV	22 07 W	83 07 W	72360 01	ENTRADA DE HERRODUNA	PML	22 34 W	83 27 W	72360 00
ENRIQUE PAZOS	LCTV	22 09 W	83 04 W	72360 01	ENTRADA LA MACADUA	LCTV	22 10 W	80 05 W	72360 01
ENRIQUETA	PMLL	22 29 W	80 26 W	72360 01	ENTRADA LA MIRA	PMLL	22 00 W	80 10 W	72360 01
ENRIQUETA	LCTV	21 00 W	79 10 W	72360 01	ENTRADA MARATÍ SEE				
					ENTRADA DE MARATÍ	PML	21 09 W	77 05 W	72360 00
ENRIQUETA	LCTV	22 04 W	80 26 W	72360 01	ENTRADA MIRA SEE				
ENRIQUETA	LCTV	22 51 W	81 01 W	72360 01	ENTRADA LA MIRA	PMLL	22 00 W	80 10 W	72360 00
ENRIQUE VARGAS GONZALEZ, CENTRAL	CTL	22 59 W	76 00 W	72360 04					
ENRIQUE	LCTV	22 02 W	82 04 W	72360 01	ENTRADA MATEMBO SEE				
ENSCONCIDO, PUNTA SEE					ENTRADA DE MATEMBO	LCTV	22 30 W	80 36 W	72360 00
ESCONDIDO, PUNTA	PT	21 00 W	81 03 W	72360 00	ENTRADA OJO MORADO	LCTV	21 08 W	79 41 W	72360 01
					ENTRADA LABANILLA	OSTP	20 00 W	75 43 W	72360 00
ENSENADA	LCTV	21 20 W	75 37 W	72360 01	ENRIQUETA	PMLL	22 25 W	83 48 W	72360 01
ENSENADA	LCTV	22 10 W	83 21 W	72360 01	ENRIQUETA	OSTP	22 04 W	82 01 W	72360 01
ENSENADA, ARROYO DE LA	STW	21 09 W	83 03 W	72360 01					
ENSENADA, PICO	PML	21 09 W	83 00 W	72360 02	ENRIQUETA	PMLL	20 04 W	76 25 W	72360 01
ENSENADA, PUNTA	PT	23 07 W	82 59 W	72360 01	ENRIQUETA	LCTV	20 27 W	75 50 W	72360 01
					ENRIQUETA	LCTV	21 37 W	77 52 W	72360 01
ENSENADA DE LA AYUDA	LCTV	22 01 W	75 32 W	72360 01	ENRIQUETA	LCTV	22 55 W	82 23 W	72360 01
ENSENADA DE LAS CASAS	PMLL	21 30 W	81 43 W	72360 01	ENRIQUETA	OSTP	20 11 W	75 25 W	72360 03
ENSENADA MONDA, PUNTA	PT	23 04 W	81 32 W	72360 00					
ENSENADA MONDA, PUNTA DE LA SEE					ENRIQUETA, CENTRAL SEE				
ENVALARITO, PUNTA	PT	10 50 W	75 33 W	72360 00	COSTA RICA, CENTRAL	CTL	20 11 W	75 25 W	72360 00
ENSENADA PERA SEE ENSENADA, PICO	PML	21 49 W	83 00 W	72360 00	ENRIQUETA	LCTV	20 02 W	75 46 W	72360 01
					ENRIQUETA SEE EL ENRIQUETA	LCTV	20 03 W	75 33 W	72360 00
ENTENEDIA SEE ENFERMERIA	LCTV	22 50 W	82 45 W	72360 00	ENRIQUETA, ALTO DEL	PT	20 02 W	75 43 W	72360 01
ENTENO VALLE	LCTV	21 30 W	76 06 W	72360 01	ENRIQUETA, ARROYO	STW	20 02 W	75 55 W	72360 01
ENTRADA	LCTV	22 46 W	82 36 W	72360 01					
ENTRADA, CANAL NO	ENTR	23 09 W	82 21 W	72360 01	ENRIQUETA VIEJA	LCTV	22 05 W	79 46 W	72360 01
ENTRADA, LABANA LA	PMD	22 01 W	81 00 W	72360 01	ENRIQUETA	PMLL	22 36 W	80 05 W	72360 01
ENTRADA, LOMA LA	PML	21 25 W	77 42 W	72360 01					

EMESTINA	LCTV	29 01 0	02 51 W	72120 01	ESCONDIDO, PUNTA SEE				
EMESTINE SEE EMESTINA	MPLL	22 18 0	05 45 W	72140 00	BALBUERTO, PUNTA	PT	19 50 0	75 05 W	72140 00
EMABELLA SEE LA ISABELLA	MPL	22 57 0	00 01 W	72160 00	ESCONDIDO, ARROYO	STW	29 10 0	76 11 W	72160 01
ESCALANTE	MPLL	27 00 0	77 10 W	72160 01	ESCONDIDO, PUERTO	RAY	19 55 0	76 03 W	72160 01
ESCALERETA, PUNTA SEE					ESCONDIDO, PUERTO	MO	23 00 0	01 00 W	72160 01
ESCALERETA, PUNTA	PT	19 00 0	77 30 W	72160 00	ESCONDIDO, PUNTA	PT	23 00 0	01 05 W	72160 01
ESCALERETA, PUNTA SEE					ESCONDIDO, OJO PUERTO SEE				
ESCALERETA, PUNTA	PT	19 00 0	77 30 W	72160 00	ESCONDIDO, PUERTO	MO	23 00 0	01 00 W	72160 00
ESCALERA, PASO DE LA	PASS	21 30 0	77 52 W	72160 01	ESCORIAL	LCTV	25 55 0	76 03 W	72160 01
ESCALERAS	LCTV	21 07 0	79 00 W	72160 01	ESCORIAL SEE EL ESCORIAL	LCTV	22 03 0	01 07 W	72160 00
ESCALERAS, PASO DE LAS SEE					ESCORIAL	RSTP	22 00 0	01 57 W	72120 01
ESCALERA, PASO DE LA	PASS	21 30 0	77 52 W	72160 00	ESCORIA	LCTV	22 22 0	09 27 W	72160 01
ESCALERETA, PUNTA SEE					ESCORIANO ESPERANZA	LCTV	21 39 0	79 01 W	72160 01
ESCALERETA, PUNTA	PT	19 00 0	77 30 W	72160 00	ESCUADRA	MPLL	20 10 0	76 17 W	72160 01
ESCALON, CAMO	SM	22 51 0	00 10 W	72160 01	ESCUERA	LCTV	21 30 0	77 51 W	72160 01
ESCAMBRAY SEE ESCAMBRAY, CENTRAL	CTL	22 07 0	79 05 W	72160 00	ESCUELA LA PALMA SEE LA PALMA	LCTV	22 50 0	02 20 W	72160 00
ESCAMBRAY	LCTV	22 19 0	79 55 W	72160 01	ESLES	MPL	22 25 0	00 00 W	72160 01
ESCAMBRAY	LCTV	22 00 0	02 37 W	72160 01	ESLES SEE VENERO	MPL	22 20 0	00 05 W	72160 00
ESCAMBRAY, CENTRAL	CTL	22 07 0	79 05 W	72160 02	ESMAJADA, ARROYO	STW	23 00 0	77 00 W	72160 01
ESCAMBRAY, SIERRA DE	MPS	22 10 0	79 50 W	72160 01	ESMERALDA	MPL	21 51 0	76 07 W	72160 01
ESCANDEL	LCTV	22 05 0	79 00 W	72160 01	ESMERALDA SEE LA ESMERALDA	MPLL	22 30 0	03 02 W	72160 00
ESCANDEL	LCTV	22 02 0	00 00 W	72160 01	ESMERALDA	LCTV	22 00 0	76 07 W	72160 01
ESCANDEL, ALTO DEL	MT	20 09 0	76 05 W	72160 01	ESMERALDA	LCTV	22 00 0	00 25 W	72160 01
ESCANON	LCTV	22 30 0	79 55 W	72160 01	ESMERALDA, ARROYO	STW	22 30 0	03 02 W	72160 01
ESCANON	LCTV	22 32 0	00 10 W	72160 01	ESMERALDA, MOJOTE LA SEE				
ESCANON	LCTV	22 02 0	00 10 W	72160 01	LA ESMERALDA, MOJOTE	MLL	22 30 0	03 02 W	72160 00
ESCAMBRAY, STC ECHEVARRIA	MPL	22 07 0	00 50 W	72160 00	ESMERALDA, MUNICIPIO DE	MO	21 51 0	76 07 W	72160 01
ESCARAP	LCTV	22 01 0	01 11 W	72160 01	ESMERALDA, PUNTA	PT	23 03 0	02 30 W	72160 00
ESCARA PUNTA	MPLL	22 20 0	03 05 W	72160 01	ESPAÑA	LCTV	22 00 0	01 12 W	72160 01
ESCORILL, LOMA	MLL	21 22 0	02 10 W	72160 01	ESPAÑA SEE				
ESCOPIA SEE SIQUEM	MPLL	21 55 0	77 10 W	72160 00	ESPAÑA REPUBLICANA, CENTRAL	CTL	22 00 0	01 01 W	72160 00
ESCOPIA	LCTV	21 00 0	77 11 W	72160 01	ESPAÑA	MO	20 00 0	79 05 W	72160 01
ESCONDIDA	MPLL	22 00 0	77 27 W	72160 01	ESPAÑA REPUBLICANA, CENTRAL	CTL	22 00 0	01 01 W	72160 00
ESCONDIDA	LCTV	22 20 0	79 05 W	72160 01	ESPAÑOL SEE EL ESPAÑOL	MPLL	22 25 0	00 22 W	72160 00
ESCONDIDA SEE LA ESCONDIDA	LCTV	22 00 0	76 25 W	72160 00	ESPAÑOL, ESTERO EL	ESTV	21 10 0	76 20 W	72160 01
ESCONDIDA	LCTV	21 03 0	76 55 W	72160 01	ESPAÑA SUÑOS	MPLL	22 17 0	03 01 W	72160 01
ESCONDIDA, LABANA LA	LON	22 13 0	79 22 W	72160 01	ESPAÑA SUÑOS	MPLL	22 10 0	03 01 W	72160 01
					ESPARTACO, CENTRAL	CTL	22 17 0	07 21 W	72160 00

ESPERANZA SEE ESPERANZA CENTRAL	PPL	22 19 4	02 21 0	72940 00	ESPERANZA	PPL	22 12 4	01 17 0	72930 01
ESPERANZA CAMP	PPL	22 09 4	04 20 0	72940 01	ESPERANZA	PPL	22 11 4	00 22 0	72940 01
ESPERANZA LCTV	PPL	22 09 4	76 20 0	72940 01	ESPERANZA	PPL	22 11 4	01 10 0	72930 01
ESPECIAL VER DEPARTO ESPECIAL	PPL	22 40 4	02 24 0	72930 00	ESPERANZA	PPL	22 16 4	02 11 0	72930 01
ESPERAN	PPL	22 11 4	04 21 0	72940 01	ESPERANZA SEE	PPL	22 12 4	00 10 0	72940 00
					LOSANGELES ESPERANZA, PUJAL				
ESPERANZA	LCTV	22 06 4	24 17 0	72940 01	ESPERANZA	LCTV	22 00 4	74 17 0	72940 01
ESPERANZA	LCTV	22 10 4	74 45 0	72940 01	ESPERANZA	LCTV	22 05 4	74 34 0	72940 01
ESPERANZA	PPL	22 12 4	76 29 0	72940 01	ESPERANZA	LCTV	20 04 4	74 40 0	72940 01
ESPERANZA LCTV					ESPERANZA	LCTV	20 04 4	74 05 0	72940 01
LA ESPERANZA, MONTANA DE	MEMO	22 27 4	00 06 0	72940 00	ESPERANZA	LCTV	20 06 4	74 11 0	72940 01
ESPERANZA	PPL	22 01 4	77 00 0	72940 01					
ESPERANZA	PPL	22 09 4	74 34 0	72940 01	ESPERANZA SEE ESPERANZA	LCTV	20 06 4	73 39 0	72940 00
ESPERANZA	PPL	22 12 4	75 11 0	72940 01	ESPERANZA SEE LA ESPERANZA	LCTV	20 05 4	73 50 0	72940 00
ESPERANZA	PPL	22 12 4	77 20 0	72940 01	ESPERANZA SEE LA ESPERANZA	LCTV	20 04 4	74 13 0	72940 01
ESPERANZA	PPL	22 05 4	77 44 0	72940 01	ESPERANZA SEE LA ESPERANZA	LCTV	20 04 4	74 10 0	72940 00
ESPERANZA SEE LA ESPERANZA	PPL	22 03 4	74 04 0	72940 00					
ESPERANZA	PPL	22 03 4	74 21 0	72940 01	ESPERANZA	LCTV	21 12 4	77 14 0	72940 01
ESPERANZA	PPL	22 05 4	74 47 0	72940 01	ESPERANZA	LCTV	21 27 4	77 39 0	72940 01
ESPERANZA SEE LA ESPERANZA	PPL	22 02 4	74 24 0	72940 00	ESPERANZA	LCTV	21 13 4	76 31 0	72940 01
ESPERANZA	PPL	22 09 4	02 43 0	72940 01	ESPERANZA	LCTV	21 04 4	76 51 0	72940 01
ESPERANZA	PPL	22 10 4	74 54 0	72940 01	ESPERANZA SEE LA ESPERANZA	LCTV	21 10 4	76 07 0	72940 00
ESPERANZA	PPL	22 13 4	00 15 0	72940 01	ESPERANZA SEE LA ESPERANZA	LCTV	22 02 4	74 01 0	72940 00
ESPERANZA	PPL	22 13 4	01 47 0	72940 01	ESPERANZA SEE LA ESPERANZA	LCTV	22 06 4	74 45 0	72940 00
ESPERANZA	PPL	22 10 4	02 14 0	72940 01	ESPERANZA	LCTV	22 13 4	00 07 0	72940 01
ESPERANZA	PPL	22 10 4	00 34 0	72940 01	ESPERANZA	LCTV	22 14 4	00 00 0	72940 01
ESPERANZA	PPL	22 10 4	01 51 0	72940 01	ESPERANZA	LCTV	22 10 4	74 45 0	72940 01
ESPERANZA	PPL	22 20 4	00 03 0	72940 01	ESPERANZA	LCTV	22 10 4	00 19 0	72940 01
ESPERANZA	PPL	22 20 4	74 50 0	72940 01	ESPERANZA	LCTV	22 19 4	00 16 0	72940 01
ESPERANZA SEE LA ESPERANZA	PPL	22 27 4	00 04 0	72940 00	ESPERANZA	LCTV	22 22 4	00 31 0	72940 01
ESPERANZA	PPL	22 20 4	00 00 0	72940 01	ESPERANZA SEE LA ESPERANZA	LCTV	22 25 4	00 14 0	72940 00
ESPERANZA	PPL	22 11 4	01 29 0	72940 01	ESPERANZA	LCTV	22 20 4	74 39 0	72940 01
ESPERANZA	PPL	22 13 4	74 43 0	72940 01					
ESPERANZA	PPL	22 14 4	00 34 0	72940 01	ESPERANZA	LCTV	22 29 4	00 33 0	72940 01
ESPERANZA	PPL	22 01 4	01 07 0	72940 01	ESPERANZA	LCTV	22 29 4	00 47 0	72940 01
ESPERANZA	PPL	22 01 4	03 07 0	72940 01	ESPERANZA	LCTV	22 32 4	74 46 0	72940 01
ESPERANZA	PPL	22 04 4	01 29 0	72940 01	ESPERANZA SEE LA ESPERANZA	LCTV	22 12 4	00 21 0	72940 00
ESPERANZA	PPL	22 07 4	02 31 0	72940 01					
ESPERANZA	PPL	22 11 4	00 17 0	72940 01	ESPERANZA SEE LA ESPERANZA	LCTV	22 33 4	74 49 0	72940 00

ESPERANZA	SEE W/	ESPERANZA	LCTV	22 33 W	00 30 W	72960 00	ESPERANZA	SEE LA	ESPERANZA	LCTV	22 34 W	03 36 W	72910 00
ESPERANZA			LCTV	22 34 W	00 32 W	72960 01	ESPERANZA			LCTV	22 35 W	02 00 W	72920 01
ESPERANZA			LCTV	22 34 W	00 34 W	72960 01	ESPERANZA			LCTV	22 35 W	02 22 W	72930 01
ESPERANZA			LCTV	22 35 W	01 14 W	72960 01	ESPERANZA			LCTV	22 36 W	01 57 W	72925 01
ESPERANZA			LCTV	22 37 W	02 11 W	72960 01	ESPERANZA			LCTV	22 36 W	01 50 W	72926 01
ESPERANZA			LCTV	22 37 W	03 34 W	72960 01	ESPERANZA	SEE LA	ESPERANZA	LCTV	22 36 W	02 24 W	72920 00
ESPERANZA			LCTV	22 38 W	04 35 W	72960 01	ESPERANZA			LCTV	22 37 W	01 09 W	72930 01
ESPERANZA			LCTV	22 39 W	07 12 W	72960 01	ESPERANZA			LCTV	22 37 W	01 19 W	72930 01
ESPERANZA			LCTV	22 40 W	03 36 W	72910 01	ESPERANZA	SEE LA	ESPERANZA	LCTV	22 37 W	02 19 W	72920 00
ESPERANZA			LCTV	22 41 W	03 12 W	72960 01	ESPERANZA			LCTV	22 38 W	01 29 W	72930 02
ESPERANZA			LCTV	22 42 W	01 24 W	72960 01	ESPERANZA			LCTV	22 38 W	02 17 W	72920 01
ESPERANZA			LCTV	22 44 W	00 54 W	72960 01	ESPERANZA			LCTV	22 37 W	02 14 W	72920 01
ESPERANZA			LCTV	22 45 W	01 21 W	72960 01	ESPERANZA			01P	22 39 W	04 05 W	72960 00
ESPERANZA			LCTV	22 46 W	01 22 W	72960 01	ESPERANZA			01P	22 38 W	04 05 W	72930 01
ESPERANZA			LCTV	22 46 W	01 55 W	72920 01	ESPERANZA			01P	22 36 W	01 40 W	72920 01
ESPERANZA			LCTV	22 46 W	02 20 W	72920 01	ESPERANZA			01P	22 36 W	01 30 W	72920 01
ESPERANZA			LCTV	22 47 W	01 33 W	72920 01	ESPERANZA, CAJON			15L	22 39 W	05 17 W	72960 01
ESPERANZA			LCTV	22 48 W	02 15 W	72920 01	ESPERANZA, CENTRAL SEE						
ESPERANZA			LCTV	22 48 W	02 24 W	72920 01	ANGELO MARTINEZ, CENTRAL			CTL	22 12 W	05 15 W	72960 00
ESPERANZA			LCTV	22 48 W	02 27 W	72920 01	ESPERANZA, ESTERO LA			ENTR	22 32 W	04 32 W	72910 01
ESPERANZA			LCTV	22 49 W	01 01 W	72960 01	ESPERANZA, LAJUNTA LA SEE						
ESPERANZA			LCTV	22 49 W	01 11 W	72960 01	LA ESPERANZA, LAJUNTA			LGA	22 01 W	06 37 W	72910 00
ESPERANZA			LCTV	22 50 W	00 07 W	72960 01	ESPERANZA DE DEYES			LCTV	22 34 W	00 29 W	72960 01
ESPERANZA			LCTV	22 50 W	01 41 W	72920 01	ESPERANZA DE TANO			LCTV	22 43 W	02 12 W	72920 01
ESPERANZA			LCTV	22 51 W	02 22 W	72920 01	ESPERANZA NUMERO 1 SEE			01P	22 20 W	04 29 W	72960 00
ESPERANZA			LCTV	22 52 W	01 10 W	72920 01	ESPERANZA			LCTV	22 47 W	02 40 W	72910 01
ESPERANZA			LCTV	22 52 W	02 33 W	72920 01	ESPERANZA, SIERRA			MLL	22 37 W	02 30 W	72910 01
ESPERANZA			LCTV	22 52 W	02 19 W	72920 01	ESPIGON			LCTV	22 40 W	00 46 W	72930 01
ESPERANZA			LCTV	22 53 W	02 45 W	72920 01	ESPIJA			LCTV	22 47 W	02 10 W	72960 01
ESPERANZA			LCTV	22 53 W	02 16 W	72960 01	ESPIJAL			0MLL	22 12 W	07 42 W	72960 01
ESPERANZA			LCTV	22 53 W	02 16 W	72920 01	ESPIJAL			LCTV	22 40 W	02 20 W	72960 01
ESPERANZA			LCTV	22 53 W	02 29 W	72920 01	ESPIJAL, ARROYO			STRI	21 27 W	08 22 W	72960 01
ESPERANZA			LCTV	22 53 W	02 09 W	72920 01	ESPIJAL, ARROYO			STW	22 55 W	02 33 W	72960 01
ESPERANZA			LCTV	22 53 W	03 15 W	72910 01	ESPIJAL			LCTV	22 04 W	01 44 W	72960 01
ESPERANZA			LCTV	22 54 W	01 48 W	72920 01	ESPIJO			LCTV	20 22 W	04 50 W	72960 01
ESPERANZA			LCTV	22 54 W	02 31 W	72920 01	ESPIJOLA			LCTV	22 41 W	01 31 W	72960 01
							ESPIJOLA			LCTV	22 52 W	01 32 W	72960 01
							ESPIJOLA			0MLL	20 01 W	07 23 W	72960 01

ESPINOSA	PPML	22 37 N	79 42 W	72340 01	ESTALAGE	LCTV	25 59 N	76 35 W	72359 02
ESPINOSA	LCTV	22 45 N	76 55 W	72340 00	ESTANCIA	LCTV	23 18 N	79 26 W	72340 01
ESPINOSA	LCTV	22 22 N	78 51 W	72356 01	ESTANCIA DE LA OIA	LCTV	22 46 N	82 17 W	72320 01
ESPINOSA SEE LOS COCOS	LCTV	22 09 N	79 32 W	72340 00	ESTANCIA DEL MONTE	PPML	22 09 N	79 01 W	72350 01
ESPINOSA SEE PURIALITO	LCTV	22 59 N	79 31 W	72340 00	ESTANCIA DE SAN ANTONIO	LCTV	23 04 N	82 12 W	72320 01
ESPINOSA	LCTV	22 48 N	79 32 W	72340 01	ESTANCIA ESCOPISTA SEE				
ESPINOSA	LCTV	22 40 N	80 32 W	72340 01	LA ESCONDIDA	PPML	22 14 N	76 32 W	72340 00
ESPINOSA	LCTV	22 47 N	82 35 W	72320 01	ESTANCIAS	PPML	22 10 N	76 33 W	72340 00
ESPINOSA	LCTV	22 49 N	80 32 W	72340 01	ESTANCIAS DE EL AJI	PPML	19 59 N	77 04 W	72340 01
ESPINOSA	LCTV	22 49 N	82 25 W	72320 01	ESTANCIA UELA SEE ESTANCIA VIEJA	LCTV	22 25 N	79 51 W	72340 00
					ESTANCIA VIEJA	PPML	21 17 N	76 50 W	72340 01
ESPINOSA	LCTV	22 33 N	81 30 W	72330 01	ESTANCIA VIEJA	LCTV	21 23 N	78 09 W	72330 01
ESPINOSA	LCTV	22 08 N	82 14 W	72320 01	ESTANCIA VIEJA	LCTV	21 50 N	78 42 W	72340 01
ESPIRITU SANTO, CAYO	ISA	22 02 N	84 29 W	72310 01	ESTANCIA VIEJA	LCTV	22 25 N	79 51 W	72340 01
ESPIRITU SANTO, CIENAGA DEL	MSM	22 00 N	84 23 W	72310 01	ESTANCIA VIEJA	LCTV	22 32 N	78 54 W	72340 01
ESPAOLON	PPML	22 29 N	84 33 W	72310 01	ESTANCIA VIEJA	LCTV	22 34 N	80 22 W	72340 01
ESPAONIA	LCTV	22 45 N	82 50 W	72310 01	ESTANCIA VIEJA	LCTV	22 35 N	80 23 W	72340 01
ESPAONIA SEE ESPONJA	PPML	22 32 N	83 38 W	72310 00	ESTANCIA VIEJA	LCTV	22 36 N	80 25 W	72340 01
ESPAONJA	PPML	22 32 N	83 30 W	72310 02	ESTANCIA VIEJAS SEE ESTANCIA VIEJA	PPML	21 17 N	76 50 W	72340 00
ESPAONJA, CAYO	ISA	22 46 N	80 50 W	72340 01	ESTANCITA	PPML	22 02 N	78 39 W	72340 01
ESPAONJA, BAJOS DEL	SMOL	22 03 N	80 07 W	72340 01	ESTANTE	PPML	22 42 N	83 34 W	72310 01
ESPAONJERO, PLATA EL	PT	21 44 N	82 36 W	72320 01	ESTAPE	OSTP	21 42 N	78 46 W	72350 01
ESQUINA	LCTV	22 48 N	83 03 W	72310 01	ESTATE QUIETO, ARROYO	STMJ	20 27 N	75 08 W	72340 01
ESQUINA DE BERNIA	PPML	22 29 N	80 01 W	72340 01	ESTE, CABEZA DEL	ISA	20 31 N	78 29 W	72350 00
ESQUINA DE PONCE	PPML	22 07 N	81 14 W	72350 01	ESTE, PLAYA DEL	DCM	19 53 N	75 25 W	72340 01
ESQUINA DE TEJAS	LCTV	22 58 N	81 13 W	72350 01	ESTE, PLAYA DEL	DCM	19 54 N	75 10 W	72341 01
ESQUIVEL	LCTV	22 43 N	82 23 W	72320 01	ESTE, PUNTA DEL	PT	21 34 N	82 53 W	72320 01
ESQUIVEL	LCTV	22 44 N	83 01 W	72310 01	ESTE, PUNTA DEL	PT	21 43 N	79 54 W	72340 01
ESQUIVEL, ZANJA	OTCM	22 41 N	82 23 W	72320 01	ESTE, PUNTA DEL	PT	21 44 N	79 54 W	72340 01
ESQUIVEL DEL NORTE, CAYO	ISA	22 54 N	80 04 W	72340 01	ESTE, PUNTA DEL	PT	22 24 N	84 21 W	72310 01
ESQUIVEL DEL SUR, CAYO	ISA	22 03 N	80 04 W	72340 01	ESTE, PUNTA DEL	PT	22 39 N	79 10 W	72340 01
ESQUIVEL SUR, CAYO SEE					ESTEBAN, ARROYO	STMJ	19 56 N	77 04 W	72340 01
ESQUIVEL DEL SUR, CAYO	ISA	22 03 N	80 04 W	72340 00	ESTEBAN RODRIGUEZ, CENTRAL	CTL	22 57 N	80 14 W	72340 04
ESTACA	PPML	22 49 N	82 04 W	72320 01	ESTEBAN VANEGAS	LCTV	21 50 N	78 50 W	72340 01
ESTACADERO	PPML	19 50 N	77 31 W	72340 01	ESTEBAN VANEGAS SEE				
ESTACADERO	LCTV	19 57 N	77 33 W	72340 02	ESTEBAN VANEGAS	LCTV	21 50 N	78 50 W	72350 00
ESTADO, MARIAS DEL	MDV	22 47 N	79 50 W	72340 01	ESTE DE LOS JARDINILLOS, CABEZA DEL	SMOL	21 43 N	81 02 W	72340 03
ESTADOS UNIDOS	LCTV	22 20 N	82 37 W	72340 01	ESTEPANIA	PPML	22 59 N	83 34 W	72310 01

ESTERANIA	LCTV	22 18 N	80 03 W	72367 01	ESTRADA	LCTV	22 50 N	81 58 W	72322 01
ESTERANO	PNLL	23 07 N	82 08 W	72320 01	ESTRADA	LCTV	22 59 N	82 40 W	72320 01
ESTELA	LCTV	22 24 N	80 10 W	72360 01	ESTRADA PALMA SEE				
ESTER	LCTV	22 49 N	81 20 W	72350 01	BARTOLOME NASO, CENTRAL	CTL	20 10 N	76 57 W	72360 00
ESTERON, ARROYO	STM	22 21 N	79 46 W	72360 01	ESTRATEGIA	LCTV	22 38 N	83 14 W	72310 01
					ESTRAUMAN	LCTV	22 50 N	81 04 W	72310 01
ESTERON, ROSA DEL	STM	22 15 N	79 40 W	72360 01					
ESTERO	PNLL	21 05 N	75 36 W	72360 01	ESTRELLA	PNL	22 43 N	76 43 W	72360 01
ESTERO-ARROYO DEL	STM	22 42 N	77 42 W	72350 01	ESTRELLA	PNLL	22 44 N	82 37 W	72320 01
ESTERO-RANCO	SMOL	19 51 N	77 45 W	72360 01	ESTRELLA SEE				
ESTERO, LOMA EL SEE					REPUBLICA DOMINICANA, CENTRAL	CTL	21 36 N	79 19 W	72350 00
EL ESTERO, LOMA	MLL	23 04 N	81 35 W	72390 00	ESTRELLA	LCTV	20 07 N	75 56 W	72360 01
					ESTRELLA SEE LA ESTRELLA	LCTV	20 33 N	76 45 W	72360 00
ESTERO-PUERTA		21 41 N	79 51 W	72360 01					
ESTERO DE GRANADILLO	LCTV	22 47 N	79 49 W	72360 01	ESTRELLA	LCTV	22 06 N	79 45 W	72360 01
ESTERO DEL VICIOSO	PNLL	21 53 N	77 44 W	72350 01	ESTRELLA	LCTV	22 11 N	79 35 W	72360 01
ESTERO FLOR DEL VALLE SEE					ESTRELLA SEE LA ESTRELLA	LCTV	22 20 N	80 24 W	72360 00
ESTERO VALLE	LCTV	21 38 N	79 06 W	72350 00	ESTRELLA	LCTV	22 32 N	83 30 W	72310 01
ESTERO T. GRANADILLO SEE					ESTRELLA	LCTV	22 42 N	81 04 W	72350 01
ESTERO DE GRANADILLO	LCTV	22 47 N	79 49 W	72360 00					
					ESTRELLA	LCTV	22 43 N	79 54 W	72360 01
ESTERO GRANADILLO	LCTV	22 46 N	79 54 W	72360 01	ESTRELLA	LCTV	22 40 N	82 40 W	72320 01
ESTERO HEHESES	LCTV	21 41 N	76 09 W	72350 01	ESTRELLA	LCTV	22 53 N	81 11 W	72350 01
ESTERON	PNLL	20 42 N	75 15 W	72360 01	ESTRELLA	STN	21 36 N	78 18 W	72350 00
ESTERO PERALTA	LCTV	22 46 N	79 52 W	72360 01	ESTRELLA-ALTO DE LA	W?	20 03 N	76 13 W	72360 01
ESTERWINA	LCTV	20 47 N	76 12 W	72360 01					
					ESTRELLA-BAJO	SMOL	21 32 N	77 10 W	72350 01
ESTES SEE ISLES	PNL	22 25 N	80 44 W	72360 00	ESTRELLA-CALETA LA	COVE	19 58 N	75 52 W	72360 02
ESTEVE-PUERTA	PT	20 21 N	74 29 W	72360 01	ESTRELLA-LOMA LA	MLL	20 07 N	75 52 W	72360 01
ESTEVEZ	LCTV	21 29 N	76 03 W	72350 01	ESTRELLA-PASO SEE				
ESTEVEZ	LCTV	22 45 N	82 11 W	72320 01	ESTRELLA-CALETA LA	COVE	19 58 N	75 52 W	72360 00
ESTILETA	PNLL	22 46 N	82 09 W	72320 01	ESTRELLAS	LCTV	22 24 N	80 19 W	72360 01
ESTOPA-CAYO SEE ESTOPA-CAYO	ISL	21 37 N	81 43 W	72360 00	ESTRELLON SEE SAN LUIS	LCTV	22 53 N	82 53 W	72310 00
ESTOPA-CAYO	ISL	21 37 N	81 43 W	72360 00	ESTRIBO	LCTV	20 01 N	77 14 W	72360 01
ESTOPAJERA SEE ESTOPAJERA	LCTV	22 26 N	79 58 W	72360 00	ESTRIBO	LCTV	20 11 N	75 41 W	72360 01
ESTRADA	PNLL	23 24 N	76 32 W	72360 01	ESTRIBO	LCTV	20 47 N	76 56 W	72360 01
ESTRADA	PNL	23 42 N	76 13 W	72360 01	ESTRIBO SEE				
					MAESTRA DE LA ESTRELLA, ESTRIBO	ROGE	20 00 N	77 15 W	72360 00
ESTRADA	PNLL	21 10 N	77 03 W	72360 01					
ESTRADA	PNLL	22 49 N	82 17 W	72350 02	ESTRIBO MAESTRO SEE				
ESTRADA	LCTV	23 16 N	79 14 W	72360 02	MAESTRA DE LA ESTRELLA, ESTRIBO	ROGE	20 00 N	77 15 W	72360 00
ESTRADA	LCTV	20 39 N	76 12 W	72360 01	ESTRIBAJERA	LCTV	22 26 N	79 58 W	72360 01
ESTRADA SEE ESTRELLA	LCTV	22 48 N	82 40 W	72320 00	ETAGORRIETA	PNLL	22 36 N	80 57 W	72350 01

ETEJAIDE SEE ELEJANDE	LCTV	22 22 N	92 34 W	72320 00	FABAN	RSTP	21 47 N	77 58 W	72350 01
ETIQUADO	PNLL	24 21 N	77 01 W	72340 01	FABELO SEE FAMELO	LCTV	23 02 N	81 57 W	72320 00
EUSEBIA	PNLL	21 00 N	77 24 W	72350 01	FABIAN	LCTV	22 41 N	81 35 W	72350 01
EUSEBIA	PNLL	22 10 N	76 54 W	72340 01	FABIANCITO	PNLL	25 12 N	77 12 W	72340 01
EUSEBIA	LCTV	20 07 N	77 26 W	72340 01	FABIANCITO SEE FABIANCITO	PNLL	20 12 N	77 12 W	72340 00
EUSEBIA	LCTV	21 21 N	78 06 W	72350 01	FABRITO SEE FAVORITO	PNL	22 57 N	85 53 W	72350 00
EUSEBIA SEE LA EUSEBIA	LCTV	21 27 N	77 31 W	72350 00	FABRICA	PNLL	22 41 N	85 22 W	72350 01
EUSEBIA	LCTV	22 55 N	85 19 W	72340 01	FABRICA, CAYO	ISL	22 29 N	79 11 W	72345 01
EUSEBIA SEE NAJA	LCTV	22 55 N	85 20 W	72340 00	FABRICA, CAYO	ISL	22 53 N	85 24 W	72310 01
EVALOGIA	LCTV	22 53 N	80 39 W	72340 01	FABRICA, CAYOS DE LA	ISLS	22 00 N	81 44 W	72340 02
EUREKA	LCTV	20 07 N	76 42 W	72340 01	FABRICA, PUNTA LA	PT	20 40 N	76 53 W	72340 01
EUROPA	LCTV	22 57 N	91 14 W	72350 01	FABRICA OTERO	LCTV	21 27 N	78 09 W	72345 01
EUROPA	LCTV	22 57 N	81 20 W	72350 01	FACENDA	LCTV	23 04 N	81 46 W	72330 01
EUROPA SEE LA EUROPA	LCTV	22 44 N	82 34 W	72320 00	FACTEL	PNLL	22 55 N	80 52 W	72350 01
EUSERIA	LCTV	22 25 N	79 20 W	72340 01	FACUNDO	LCTV	21 50 N	76 38 W	72340 01
EVA	PNLL	21 52 N	78 37 W	72350 01	FADRAGA, CANALIZO	CHNN	23 00 N	81 14 W	72350 01
EVA	PNLL	22 23 N	78 41 W	72340 01	FALBA, LOMA LA	MLL	22 50 N	82 55 W	72310 01
EVA	LCTV	20 49 N	77 44 W	72350 01	FALJA	PNLL	21 16 N	77 30 W	72350 01
EVA	LCTV	21 22 N	77 57 W	72350 01	FALJARADO SEE				
EVA	LCTV	22 50 N	82 30 W	72320 01	COMANDANTE MANUEL FAJARDO, CENTRAL	CTL	22 50 N	82 27 W	72320 00
					FAJARDO	PNLL	20 33 N	76 43 W	72340 02
EVA	LCTV	22 59 N	81 41 W	72350 01					
EVANGELITO DIAZ	LCTV	22 12 N	79 43 W	72340 01	FAJARDO	PNLL	22 11 N	84 02 W	72310 01
EVANGELITO RODRIGUEZ	LCTV	22 12 N	79 42 W	72340 01	FAJARDO SEE				
EVANS POINT	PT	19 55 N	75 04 W	72361 05	COMANDANTE MANUEL FAJARDO, CENTRAL	CTL	22 50 N	82 27 W	72320 00
E. VESA SEE VESA	LCTV	22 52 N	85 30 W	72340 00	FAJARDO	LCTV	22 13 N	82 24 W	72340 01
					FALCON SEE				
EVELIN	LCTV	22 57 N	85 14 W	72310 01	CUATRO CAMINOS DE FALCON	PNL	23 03 N	82 29 W	72320 00
EVELTO ALONSO	LCTV	20 21 N	76 35 W	72340 01	FALCON	PNL	22 21 N	79 48 W	72340 01
EVOBA	LCTV	22 45 N	85 04 W	72310 01					
EXPEDIENTE DE CALEDONIO GARCIA	LCTV	21 40 N	79 04 W	72350 01	FALCON	LCTV	20 20 N	76 56 W	72340 01
ISIDROEL GARCIA SEE LAJITA	LCTV	22 06 N	79 37 W	72340 00	FALCON	LCTV	22 39 N	85 40 W	72310 01
					FALCON	LCTV	22 42 N	81 39 W	72330 01
					FALCON	LCTV	22 47 N	82 27 W	72320 01
					FALCON	LCTV	22 54 N	82 21 W	72320 01
					FALCONES, CAYOS	ISLS	23 10 N	80 30 W	72340 01
					FALERO	LCTV	22 14 N	79 32 W	72340 01
					FALERO	LCTV	22 43 N	84 50 W	72310 01
					FALERO, ARROYO	STWJ	22 39 N	80 42 W	72300 01
FABAN SEE COMMO BATISTA	LCTV	21 44 N	78 07 W	72350 00	FALLA	PNL	22 10 N	78 47 W	72350 01

FALLA DOS	RSTP	21 15 N	77 04 W	72360 02	FE			
FALLA TRES	PPLL	21 15 N	77 04 W	72360 02	FE	CTL	22 26 N	79 41 W 72360 00
FALLA UNO	RSTP	21 14 N	77 06 W	72360 02	FE	LCTV	22 26 N	79 47 W 72360 01
FALLA 1 SEE FALLA UNO	RSTP	21 14 N	77 06 W	72360 00	FE	LCTV	22 27 N	79 40 W 72360 01
FALLA 2 SEE FALLA DOS	RSTP	21 15 N	77 06 W	72360 00	FE	LCTV	22 27 N	79 42 W 72360 01
					FE	RSTP	22 30 N	79 39 W 72360 01
FALLA 7 SEE FALLA TRES	PPLL	21 15 N	77 06 W	72360 00	FE, CENTRAL SEE			
FAMBOSA, LAJUNA LA	RNO	22 17 N	76 41 W	72350 01	JOSE MARIA PEREZ, CENTRAL	CTL	22 26 N	79 41 W 72360 00
FARALLON, CALETA DEL	RDMT	22 02 N	80 43 W	72360 01	FE, PLAYA LA SEE LA FE, PLAYA	DCM	22 59 N	80 29 W 72360 00
FARALLON, ENSENADA DEL SEE					FEBLES	LCTV	23 00 N	82 12 W 72320 01
FARALLON, CALETA DEL	RDMT	22 03 N	80 43 W	72360 00	FEDERACION NACIONAL DE TRABAJADORES			
FARALLON COLONADO, ALTO DEL	HT	22 06 N	76 19 W	72360 01	ADJUTANTES, CENTRAL	CTL	21 49 N	79 50 W 72360 04
					FEDERAL	PPLL	23 06 N	82 17 W 72320 01
FARALLONES, PUNTA	PT	19 54 N	77 32 W	72360 01	FEDERAL NUMERO DOS	PPLL	20 50 N	77 26 W 72350 01
FARALLONES DEL BAJA	LCTV	20 59 N	76 51 W	72360 01	FEDERAL NUMERO UNO	PPLL	20 50 N	77 28 W 72350 01
FARALLON INFIERNO SIT					FEDERAL NUMERO 1 SEE			
FARALLON DEL INFIERNO	LCTV	20 26 N	75 36 W	72360 00	FEDERAL NUMERO UNO	PPLL	20 50 N	77 28 W 72350 00
FARFAN	LCTV	21 57 N	78 57 W	72350 01	FEDERAL NUMERO 2 SEE			
FARFAN, RIO	STWJ	21 42 N	78 57 W	72350 01	FEDERAL NUMERO DOS	PPLL	20 50 N	77 26 W 72350 00
					FEDERICO SEE SAN FEDERICO	LCTV	22 19 N	80 03 W 72360 00
FARFAN	LCTV	21 11 N	77 36 W	72360 01	FEDERICO			
FARINAS	LCTV	23 04 N	81 39 W	72330 01	FEDERICO MORALES	HT	20 22 N	75 43 W 72360 01
FAROLA, LOMA LA SEE					FELISA, MONTE LA SEE	LCTV	21 39 N	78 35 W 72350 01
LA FAROLA, LOMA	HT	20 09 N	76 28 W	72360 00	LA FEITA, MOSOTE	MLL	22 36 N	81 43 W 72310 02
FAROLA, PUNTA	PT	23 02 N	82 34 W	72320 01	FELICIA	PPLL	22 09 N	78 42 W 72360 01
FARADUT	LCTV	22 42 N	82 51 W	72310 01	FELICIA	LCTV	20 95 N	76 11 W 72360 01
FARALLON DEL INFIERNO	LCTV	20 26 N	75 36 W	72360 01	FELICIA	LCTV	22 47 N	81 55 W 72320 01
FARRANOLA SEE FARRANOLA	LCTV	22 13 N	80 20 W	72360 00	FELICIA	LCTV	22 50 W	82 28 W 72320 01
FARRANOLA	LCTV	22 13 N	80 20 W	72360 01	FELICIA SEE SABANILLA	LCTV	22 51 W	81 32 W 72330 00
FARRET	LCTV	22 04 N	82 40 W	72320 01	FELICIA	LCTV	22 52 N	81 33 W 72330 01
FARRETEL	LCTV	22 58 N	82 24 W	72320 01	FELICIA	LCTV	22 55 N	80 22 W 72360 01
FAUSTO	LCTV	23 00 N	82 40 W	72310 01	FELICIA	LCTV	22 59 N	81 27 W 72330 01
FAUSTO	RSTP	23 00 N	82 40 W	72310 01	FELICIDAD	PPLL	20 04 N	75 56 W 72360 01
FAVELO	LCTV	23 02 N	81 57 W	72320 01	FELICIDAD SEE FELICIDAD DE VATERAS	PPLL	20 17 N	75 03 W 72360 00
FAVORITA	LCTV	20 06 N	75 36 W	72360 01	FELICIDAD	LCTV	20 20 N	76 09 W 72360 01
FAVORITA	LCTV	22 59 N	82 33 W	72320 01	FELICIDAD SEE REGUSTA	PPLL	22 45 N	81 02 W 72330 00
FAVORITO	PPLL	22 57 N	80 53 W	72330 01	FELICIDAD	PPLL	22 48 N	82 32 W 72320 01
FAVORITO	LCTV	22 47 N	82 26 W	72320 01	FELICIDAD	PPLL	22 51 N	81 06 W 72310 01
F.C.U.M., ESTACION TERMINAL SEE					FELICIDAD	LCTV	20 10 N	75 50 W 72360 01
TERMINAL, ESTACION	RSTN	23 08 N	82 21 W	72320 00				
F.C.U. UNIDOS DE LA HABANA, ESTACION								
DE LOS SEE MATANZAS, ESTACION DE	RSTN	23 02 N	81 34 W	72330 00				

FELICIDAD	LCTV	21 58 N	79 58 W	72360 01	FERNANDEZ	POLL	22 20 N	80 53 W	72350 01
FELICIDAD	LCTV	22 45 N	80 19 W	72360 01	FERNANDEZ	POLL	22 52 N	80 21 W	72360 01
FELICIDAD	LCTV	22 45 N	82 10 W	72370 01	FERNANDEZ SEE SANTA ANA	LCTV	20 33 N	76 26 W	72360 00
FELICIDAD	LCTV	22 52 N	81 06 W	72310 01	FERNANDEZ	LCTV	21 10 N	76 39 W	72360 00
FELICIDAD DEL VERJEL	LCTV	20 23 N	75 42 W	72360 00	FERNANDEZ	LCTV	22 47 N	80 03 W	72360 01
FELICIDAD DEL VERJEL	LCTV	20 23 N	75 42 W	72360 01	FERNANDEZ	LCTV	22 50 N	80 19 W	72360 01
FELICIDAD DE REGLITA SEE REGLITA	PPL	22 45 N	81 02 W	72350 00	FERNANDEZ	LCTV	22 52 N	82 43 W	72310 01
FELICIDAD DE YATERAS	PPL	20 17 N	75 03 W	72360 01	FERNANDEZ	RSTP	20 19 N	76 23 W	72360 01
FELICIDADES	LCTV	22 53 N	81 09 W	72310 01	FERNANDEZ	RSTP	22 48 N	81 57 W	72320 01
FELICITAS	LCTV	20 02 N	76 03 W	72360 01	FERNANDEZ SEE FERNANDO	RSTP	23 04 N	81 51 W	72370 00
FELIX	LCTV	21 08 N	76 45 W	72360 01	FERNANDEZ- PUNTA DE	PT	22 56 N	80 12 W	72360 02
FELIPE	PPL	22 45 N	80 32 W	72360 01	FERNANDIA SEE FERNANDO	LCTV	22 13 N	80 26 W	72360 00
FELIPE SEE SAN FELIPE	LCTV	21 38 N	76 16 W	72350 00	FERNANDINA, ARROYO	STM	21 49 N	82 43 W	72370 01
FELIPE ESTERO	INLT	22 57 N	80 39 W	72360 01	FERNANDO	LCTV	20 17 N	75 25 W	72360 01
FELIPE PUNTA	PT	20 50 N	75 41 W	72360 01	FERNANDO	LCTV	21 48 N	79 53 W	72360 01
FELIPE ECHENQUIA	LCTV	21 44 N	79 06 W	72350 01	FERNANDO	LCTV	22 13 N	80 26 W	72360 01
FELIPINA	LCTV	22 24 N	81 31 W	72360 01	FERNAN	LCTV	22 57 N	82 23 W	72320 01
FELIPINAS SEE FILIPINAS	POLL	20 51 N	75 26 W	72360 00	FERNANDO	RSTP	23 06 N	81 51 W	72370 01
FELIX	LCTV	23 06 N	81 23 W	72350 01	FERNANDO, PUNTA	PT	21 07 N	76 08 W	72360 01
FELIX DIAZ	LCTV	22 22 N	80 00 W	72360 01	FERNANDO DE DIOS, CENTRAL	CTL	20 50 N	75 56 W	72360 04
FELIX PEREZ	LCTV	22 47 N	82 23 W	72320 01	FERNANDO ECHENIQUE	PPL	20 35 N	76 56 W	72360 04
FELIZ	LCTV	22 46 N	81 30 W	72350 01	FERRA	LCTV	21 27 N	77 37 W	72350 01
FELIZ	LCTV	22 46 N	81 30 W	72350 01	FERRAGUT SEE FERRAGUT	RSTP	23 01 N	82 26 W	72320 00
FELIZ	LCTV	22 46 N	82 40 W	72320 01	FERRALES	RSTP	20 00 N	77 23 W	72360 01
FELIZ	LCTV	22 48 N	81 40 W	72330 01	FERNANDO	PPL	20 32 N	76 00 W	72360 01
FELIZ	RSTP	22 46 N	81 35 W	72330 01	FERRAGUT	RSTP	23 01 N	82 26 W	72320 01
FELTON	PPL	20 45 N	75 36 W	72360 01	FERRERO	POLL	22 55 N	80 22 W	72360 01
FELTON, ESTERO DE	CRUT	20 45 N	75 36 W	72360 01	FERRER	POLL	22 41 N	79 42 W	72360 01
FENINA SEE LA FENINA	LCTV	20 21 N	75 43 W	72360 00	FERRER	LCTV	20 21 N	76 16 W	72360 01
FENIX	POLL	22 20 N	79 41 W	72360 01	FERRER	LCTV	20 50 N	77 20 W	72360 01
FENIX	POLL	22 30 N	79 42 W	72360 01	FERRER	LCTV	22 21 N	80 52 W	72360 01
FENIX, LAGUNA DEL SEC	LE	22 59 N	81 55 W	72320 00	FERRER SEE DON MANUELES	LCTV	22 48 N	82 26 W	72320 00
FECO, LAGUNA DEL	STM	22 23 N	81 43 W	72310 01	FERRER SEE FERREIRA	LCTV	23 34 N	81 57 W	72320 00
FECO, RIO	LCTV	22 51 N	81 50 W	72320 01	FERRER	RSTP	20 19 N	76 25 W	72360 01
FECODORA	LCTV	20 41 N	76 26 W	72360 01	FERRERA	LCTV	27 04 N	81 17 W	72320 01
FERIA	LCTV	20 01 N	81 27 W	72330 01	FERROLANA	MM	21 26 N	77 39 W	72350 01

FIDELIDAD	LCTY	22 44 N	82 41 W	72947 01	FIDEL WID	CPM	21 03 N	74 15 W	72947 01
FIDELIDAD	LCTY	22 44 N	82 42 W	72947 01	FIDYA	LCTY	22 55 N	82 57 W	72947 01
FIDELIDAD	LCTY	21 31 N	79 37 W	72947 01	FIDYA	LCTY	21 29 N	74 53 W	72947 01
FIDELIDAD SEE GARCIA	LCTY	22 82 N	82 82 W	72947 01	FIDYANA	PMLL	21 53 N	75 44 W	72947 01
FIDEL	LCTY	21 14 N	74 22 W	72947 01	FIDYANA	PMLL	21 51 N	75 24 W	72947 01
FIDEL	LCTY	21 28 N	74 42 W	72947 01	FILIPINAS	LCTY	22 47 N	81 22 W	72947 01
FIDEL APACEROS	ASTA	20 30 N	74 49 W	72947 01	FILIPINAS BOMBA DE	ASTA	23 03 N	80 13 W	72947 01
FIDELIDAD	LCTY	22 34 N	82 11 W	72947 01	FILIPINO SEE LAS FILIPINAS	LCTY	21 07 N	87 30 W	72947 00
FIDELINA	PMLL	22 44 N	74 23 W	72947 01	FILOMENA	PMLL	22 14 N	83 50 W	72947 01
FIDEL NA	PMLL	22 17 N	74 54 W	72947 01	FILOMENA SEE FILOMENO	ASTA	22 44 N	81 44 W	72947 00
FIDELINA	LCTY	21 16 N	74 27 W	72947 01	FILOMENO	LCTY	22 44 N	81 44 W	72947 01
FIDELINA	LCTY	22 53 N	81 56 W	72947 01	FILOMENO	LCTY	22 44 N	81 47 W	72947 01
FIDENCIA	PMLL	22 21 N	79 34 W	72947 01	FILOMENO	ASTA	22 44 N	81 44 W	72947 01
FIDENCIA SEE CAMPO SERVICIO CENTRAL	CTL	22 21 N	79 39 W	72947 00	FINCA ADELAINA SEE ADELAINA	LCTY	22 49 N	82 19 W	72947 00
FIDERRAS	PMLL	22 07 N	82 08 W	72947 01	FINCA AGUA NEGRA SEE AGUA NEGRA	PMLL	22 49 N	81 10 W	72947 00
FIDERO	LCTY	22 51 N	81 24 W	72947 01	FINCA ALBARRAN SEE ALBARRAN	LCTY	22 27 N	80 01 W	72947 00
FIDERO	ASTA	22 44 N	78 03 W	72947 00	FINCA ALEGRIA SEE ALEGRIA	LCTY	22 45 N	82 06 W	72947 00
FIDERO CAMO	ISL	22 36 N	79 33 W	72947 01	FINCA ALETTA SEE ALETTA	LCTY	21 49 N	82 53 W	72947 00
FIDERRAS	PMLL	22 55 N	82 27 W	72947 01	FINCA ALTAGRACIA SEE				
FIDERRAS	PMLL	21 07 N	81 43 W	72947 01	TERRENOS DE LOS INFANTE	LCTY	21 37 N	74 37 W	72947 00
FIDERRAS	LCTY	23 28 N	81 41 W	72947 01	FINCA AMERICA SEE AMERICA	LCTY	22 49 N	82 17 W	72947 00
FIDERRAS	PMLL	22 17 N	82 20 W	72947 01					
FIDERRAS	PMLL	22 56 N	80 48 W	72947 01	FINCA ANTONIO GUERRA	LCTY	22 59 N	81 05 W	72947 01
FIDERRAS	PMLL	23 07 N	82 24 W	72947 01	FINCA ARANGO SEE ARANGO	LCTY	22 50 N	82 24 W	72947 00
FIDERRAS SEE FIDERRAS	LCTY	21 45 N	79 13 W	72947 00	FINCA ARENALES SEE ARENALES	LCTY	22 23 N	83 54 W	72947 00
FIDERRAS	LCTY	22 12 N	79 54 W	72947 01	FINCA APROYO DE PIEDRA SEE APROYO DE PIEDRA	PMLL	22 53 N	83 19 W	72947 00
FIDERRAS	LCTY	22 54 N	82 24 W	72947 01	FINCA APROYO NARANJO SEE APROYO NARANJO	LCTY	22 49 N	83 14 W	72947 00
FIDERRAS	ASTA	21 19 N	77 03 W	72947 01					
FIDERRAS PUNTA	PT	21 54 N	84 51 W	72947 01	FINCA AURORA SEE LA AURORA	LCTY	22 51 N	82 14 W	72947 00
FIDERRAS	LCTY	21 55 N	79 13 W	72947 01	FINCA BARRETO SEE BARRETO	LCTY	22 57 N	82 20 W	72947 00
FIDERRAS	LCTY	22 54 N	82 56 W	72947 01	FINCA BASINICA SEE BASINICA	LCTY	21 50 N	82 47 W	72947 00
FIDERRAS	LCTY	21 03 N	81 57 W	72947 01	FINCA BELENCITA SEE BELENCITA	LCTY	22 48 N	82 09 W	72947 00
FIDERRAS	LCTY	22 54 N	82 40 W	72947 01	FINCA BOLANOS SEE BOLANOS	LCTY	23 04 N	81 50 W	72947 00
FIDERRAS SEE FIDERRAS	LCTY	22 54 N	82 47 W	72947 00					
FIDE	PMLL	20 09 N	74 17 W	72947 01	FINCA BOMBO SEE BOMBO	LCTY	20 23 N	74 15 W	72947 00
FIDE ESTRIBO DE	EDGE	20 04 N	74 17 W	72947 01	FINCA BRACILIANO ROBLE SEE BRACILIANO ROBLE	LCTY	22 48 N	83 09 W	72947 00
					FINCA CABRERA SEE CABRERA	PMLL	22 55 N	82 25 W	72947 00

FINCA CAPITAL SEE CAPITAL	POLL	22 45 N	02 37 W	72127 00	FINCA DON AMIGOS SEE DON AMIGOS	LCTY	22 20 N	05 55 W	72367 00
FINCA CATAWARMO SEE CATAWARMO	LCTY	22 41 N	04 57 W	72110 00	FINCA ECHAVARRIA SEE ECHAVARRIA	LCTY	22 41 N	01 16 W	72350 00
FINCA CALIENTE SEE CALIENTES	LCTY	22 25 N	04 56 W	72117 00	FINCA EL ARRA SEE EL ARRA	LCTY	21 42 N	01 43 W	72323 00
FINCA CALLEJAS SEE CALLEJAS	LCTY	22 38 N	05 17 W	72167 00	FINCA EL FRANCIS SEE EL FRANCIS	LCTY	21 46 N	02 47 W	72370 00
FINCA CALLEJON DE TRANCA SEE CALLEJON DE TRANCA	POLL	22 20 N	03 46 W	72110 00	FINCA EL NAVIO SEE EL NAVIO	LCTY	22 41 N	02 11 W	72320 00
FINCA CANARON SEE CANARON	POLL	22 24 N	04 45 W	72160 00	FINCA EL NOVELLO SEE EL NOVELLO	LCTY	22 34 N	03 03 W	72350 00
FINCA CANTILES SEE CANTILES	LCTY	22 25 N	00 29 W	72160 00	FINCA EL PESQUERO SEE EL PESQUERO	LCTY	22 24 N	04 01 W	72310 00
FINCA CARACAS	LCTY	22 23 N	00 10 W	72160 01	FINCA EL REVELACION SEE EL REVELACION	LCTY	22 24 N	03 10 W	72310 00
FINCA CARLOS SEE CARLOS	LCTY	22 00 N	02 14 W	72120 00	FINCA EL RESPIRO SEE EL RESPIRO	LCTY	21 46 N	02 45 W	72320 00
FINCA CASA DE TABLAS SEE CASA DE TABLAS	LCTY	22 42 N	02 10 W	72120 00	FINCA ESPANTO SUELOS	POLL	22 55 N	03 41 W	72310 00
FINCA CAYO BONITO SEE CAYO BONITO	LCTY	21 44 N	02 48 W	72120 00	FINCA PE SEE PE	LCTY	22 27 N	03 42 W	72360 00
FINCA CAYO PALMA SEE CAYO PALMA	LCTY	22 34 N	00 49 W	72130 00	FINCA FELIX SEE FELIX	LCTY	22 06 N	01 23 W	72350 00
FINCA CEJAS SEE CEJAS	LCTY	22 37 N	01 10 W	72130 00	FINCA FERNANDEZ SEE FERNANDEZ	LCTY	22 47 N	05 03 W	72360 00
FINCA CENTRAL HACIO	LCTY	20 44 N	06 31 W	72160 01	FINCA FERNANDEZ SEE FERNANDEZ	POLL	22 28 N	03 53 W	72350 00
FINCA CHARCONES SEE CHARCONES	POLL	22 24 N	03 39 W	72160 00	FINCA GAVILANA SEE GAVILANA	LCTY	22 42 N	02 06 W	72320 00
FINCA COCUIO SEE COCUIO	LCTY	22 43 N	02 07 W	72120 00	FINCA GUANASCO SEE GUANASCO	POLL	22 44 N	02 05 W	72320 00
FINCA CRUCITAS SEE CRUCITAS	LCTY	22 29 N	00 30 W	72160 00	FINCA GUANITO SEE GUANITO	LCTY	22 23 N	01 23 W	72360 00
FINCA CUATRO PALMAS SEE CUATRO PALMAS	LCTY	21 46 N	02 44 W	72120 00	FINCA GUAYAMA SEE GUAYAMA	LCTY	21 09 N	01 52 W	72320 00
FINCA CUATRO PALMAS SPP	LCTY	22 50 N	02 10 W	72120 00	FINCA GUAYACANT	LCTY	21 52 N	01 55 W	72340 01
FINCA CUBA SEE CUBA	LCTY	22 57 N	02 26 W	72120 00	FINCA GUERRERO SEE GUERRERO	LCTY	22 47 N	03 46 W	72350 00
FINCA DE BERRACO SEE BERRACO	LCTY	22 21 N	03 55 W	72110 00	FINCA HONRISTA SEE HONRISTA	POLL	22 12 N	03 46 W	72360 00
FINCA DE ENRIQUE PAZOS SEE ENRIQUE PAZOS	LCTY	22 47 N	03 07 W	72110 00	FINCA ITAPPA SEE ITAPPA	POLL	22 40 N	01 31 W	72350 00
FINCA DE ENRIQUE PAZOS SEE ENRIQUE PAZOS	LCTY	22 48 N	03 04 W	72110 00	FINCA ITAPO SEE ITAPO	LCTY	22 48 N	02 34 W	72310 00
FINCA DELICIAS SEE DELICIAS	LCTY	22 19 N	00 17 W	72160 00	FINCA JICOTEA SEE JICOTEA	LCTY	22 48 N	02 12 W	72320 00
FINCA DEL MEDIO SEE MEDIO	POLL	22 23 N	03 47 W	72110 00	FINCA JARACO SEE JARACO	LCTY	20 35 N	07 07 W	72360 00
FINCA DE LOS PEDROSA SEE REALCENO DE LOS PEDROSA	LCTY	22 22 N	03 51 W	72110 00	FINCA LA CALLEJA	LCTY	22 43 N	03 01 W	72310 01
FINCA DE LOS PEDROSA SEE LOS PEDROSA	LCTY	22 19 N	03 52 W	72110 00	FINCA LA CANADA SEE LA CANADA	LCTY	21 41 N	02 34 W	72320 00
FINCA DIABO SEE DIABO	LCTY	22 55 N	01 54 W	72120 00	FINCA LA CAPITANA SEE LA CAPITANA	LCTY	22 19 N	03 50 W	72310 00
FINCA DOLOR SEE DOLOR	LCTY	22 59 N	02 19 W	72120 00	FINCA LA CONCEPCION SEE LA CONCEPCION	POLL	22 40 N	01 32 W	72310 00
FINCA DOLORES SEE DOLORES	POLL	22 59 N	02 20 W	72120 00	FINCA LA ESPERANZA SEE LA ESPERANZA	LCTY	21 45 N	02 40 W	72320 00
FINCA DOLORES DEL PURIAL SEE DOLORES DEL PURIAL	LCTY	22 20 N	00 02 W	72360 00	FINCA LA ESTANISLA	POLL	22 24 N	03 31 W	72360 00
					FINCA LA MAJAMA SEE LA MAJAMA	POLL	22 22 N	03 54 W	72310 00
					FINCA LA MAQUINA SEE LA MAQUINA	LCTY	22 16 N	01 09 W	72360 00

FINCA LA PAUSA SEE LA PAUSA	LCTV	22 49 W	01 07 W	72390 00	FINCA RAMPA SEE RAMPA	LCTV	22 11 W	19 02 W	72360 00
FINCA LA PAZ SEE LA PAZ	LCTV	22 49 W	01 10 W	72325 00	FINCA REFINO SEE REFINO	LCTV	22 41 W	19 48 W	72360 00
FINCA LAS PUEBLOS SEE LAS PUEBLOS	LCTV	22 53 W	01 19 W	72360 00	FINCA RIO DEL MONTE SEE				
FINCA LA UNION DE LA PE SEE					RIO DEL MONTE	LCTV	22 51 W	03 21 W	72310 00
LA UNION DE LA PE	LCTV	22 40 W	02 10 W	72320 00	FINCA RIO MONTE	LCTV	21 48 W	19 41 W	72360 01
FINCA LAURA SEE LAURA	LCTV	21 45 W	01 45 W	72320 00	FINCA ROSA SEE ROSA	LCTV	22 51 W	00 50 W	72360 00
FINCA LOS ANDES SEE LOS ANDES	LCTV	22 20 W	00 04 W	72360 00	FINCA ROSARIO SEE ROSARIO	LCTV	22 40 W	02 10 W	72320 00
FINCA LOS COLOMBOS SEE LOS COLOMBOS	LCTV	21 53 W	02 00 W	72320 00	FINCA RUMI SEE RUMI	LCTV	22 56 W	02 57 W	72310 00
FINCA LUISA SEE LUISA	LCTV	22 90 W	01 33 W	72360 00	FINCA SAN AGUSTIN SEE SAN AGUSTIN	PLL	22 21 W	00 19 W	72360 00
FINCA MAJASCA SEE LA MAJASCA	PLL	22 03 W	04 01 W	72320 00	FINCA SAN ANTONIO Y CUBA	LCTV	21 45 W	10 54 W	72360 01
FINCA MALEZAS SEE MALEZAS	LCTV	22 14 W	00 16 W	72360 00	FINCA SAN FRANCISCO SEE				
					SAN FRANCISCO	LCTV	21 44 W	03 04 W	72310 00
FINCA MARISSA SEE MARISSA	LCTV	22 50 W	02 25 W	72320 00	FINCA SAN FRANCISCO SEE				
FINCA MOLINA SEE MOLINA	LCTV	22 50 W	02 04 W	72320 00	SAN FRANCISCO	LCTV	22 44 W	03 10 W	72310 00
FINCA MONTE BONITO SEE					SAN FRANCISCO	LCTV	22 50 W	02 00 W	72320 00
MONTE BONITO	PLL	22 29 W	00 32 W	72360 00	FINCA SAN ISIDORO SEE SAN ISIDORO	LCTV	23 02 W	01 36 W	72320 00
FINCA MORENO SEE MORENO	LCTV	22 51 W	00 40 W	72360 00	FINCA SAN JOSE SEE SAN JOSE	LCTV	22 40 W	02 00 W	72320 00
FINCA MURSA SEE MURSA	LCTV	22 50 W	01 47 W	72320 00	FINCA SAN JUAN SEE SAN JUAN	PLL	22 40 W	01 10 W	72320 00
FINCA NAVARRETE SEE NAVARRETE	PLL	22 50 W	02 57 W	72310 00	FINCA SAN JUAN DE RIO BLANCO SEE				
FINCA NAVARRO SEE NAVARRO	LCTV	22 40 W	03 04 W	72310 00	SAN JUAN DE RIO BLANCO	PLL	22 40 W	03 34 W	72310 00
FINCA NORONA SEE NORONA	LCTV	22 57 W	02 41 W	72310 00	FINCA SAN JUAN RIO BLANCO SEE				
FINCA NUEVA INDUSTRIA SEE					SAN JUAN DE RIO BLANCO	LCTV	22 40 W	03 34 W	72310 00
INDUSTRIA	LCTV	22 22 W	00 54 W	72360 00	FINCA SAN MANUEL SEE SAN MANUEL	LCTV	22 46 W	03 09 W	72310 00
FINCA NUMERO UNO	LCTV	21 46 W	02 45 W	72320 01	FINCA SANTA CATALINA SEE				
					SANTA CATALINA	LCTV	22 29 W	00 14 W	72360 00
					FINCA SANTA CLARITA SEE				
FINCA OJO DE AGUA SEE OJO DE AGUA	LCTV	22 48 W	02 17 W	72320 00	SANTA CLARITA	LCTV	21 40 W	02 40 W	72320 00
FINCA PALE SEE PALE	LCTV	22 51 W	02 06 W	72320 00					
FINCA PALESTINA SEE PALESTINA	LCTV	22 50 W	01 21 W	72320 00	FINCA SANTA ISABEL SEE				
FINCA PALOMA SEE PALOMA	LCTV	22 10 W	00 05 W	72360 00	SANTA ISABEL	LCTV	21 41 W	02 42 W	72320 00
FINCA PANCHO PEREZ	LCTV	22 34 W	00 00 W	72360 00	FINCA SANTISIMA TRINIDAD SEE				
					SANTISIMA TRINIDAD	LCTV	22 32 W	00 20 W	72360 00
					FINCA SIN NOMBRE SEE SIN NOMBRE	PLL	22 44 W	02 51 W	72310 00
FINCA PASTORA SEE PASTORA	LCTV	22 20 W	00 04 W	72360 00	FINCA TABLONES SEE TABLONES	LCTV	20 48 W	17 21 W	72360 00
FINCA PEDERNA SEE PEDERNALES	LCTV	22 51 W	00 10 W	72360 00	FINCA TERESA SEE TERESA	LCTV	22 17 W	00 13 W	72360 00
FINCA PELAYO SEE PELAYO	LCTV	22 21 W	00 11 W	72360 00					
FINCA PELAYO SEE PELAYO	LCTV	22 21 W	00 12 W	72360 00					
FINCA PERALTA SEE PERALTA	LCTV	22 42 W	02 10 W	72320 00					
FINCA PLUMA SEE PLUMA	LCTV	23 51 W	01 48 W	72320 00	FINCA TORRE QUEMADA SEE				
FINCA PUNETA SEE PANATELA	LCTV	22 46 W	00 10 W	72310 00	TORRE QUEMADA	PLL	22 13 W	00 40 W	72360 00
FINCA POSOLOTE SEE POSOLOTE	PLL	22 45 W	01 04 W	72320 00	FINCA TRIUNFO SEE TRIUNFO	LCTV	23 00 W	01 22 W	72360 00
FINCA PRIMA SEE PRIMA ERA	LCTV	22 40 W	01 02 W	72320 00	FINCA TUINICU SEE TUINICU	LCTV	22 01 W	19 25 W	72360 00
FINCA QUEMADA LAS YACAS SEE					FINCA TURIPACA SEE TURIPACA	LCTV	23 03 W	02 24 W	72320 00
QUEMADA LAS YACAS	LCTV	22 12 W	00 41 W	72360 00	FINCA VALDES SEE VALDES	LCTV	22 53 W	01 41 W	72360 00

FINCA VEINTE DE MAYO	LCTV	22 13 N	04 11 W	72910 01	FLETES	LCTV	22 47 N	70 54 W	72960 01
FINCA ZAPOTE SEE ZAPOTE	PPLL	22 44 N	02 09 W	72920 00	FLETES	LCTV	20 52 N	77 18 W	72950 01
FINCA 20 DE MAYO SEE					FLOR	UN	23 30 N	77 54 W	72950 01
FINCA VEINTE DE MAYO	LCTV	22 13 N	04 11 W	72910 00	FLORA	PPLL	20 45 N	76 27 W	72960 01
FINCO PROGRESO SEE PROGRESO	LCTV	22 59 N	01 11 W	72950 00	FLORA	LCTV	20 13 N	75 42 W	72960 01
FIRMEZA SEE FIRMEZA	UN	19 59 N	75 41 W	72940 00					
FIRMEZA	PPLL	19 48 N	75 41 W	72940 01	FLORA	LCTV	22 44 N	01 23 W	72910 01
FIRMEZA	LCTV	22 56 N	01 37 W	72940 01	FLORA SEE LA FLORA	LCTV	22 49 N	03 20 W	72910 00
FIRMEZA	UN	19 59 N	75 41 W	72940 01	FLORA	LCTV	22 49 N	03 12 W	72910 01
FISGA, PUNTA	PT	22 10 N	03 29 W	72930 05	FLORA	UN	20 15 N	76 10 W	72960 01
FISHERMAN POINT	PT	19 55 N	75 10 W	72941 05	FLORALIE	UN	21 24 N	77 52 W	72950 01
FIZGA, PUNTA DE LA SEE					FLORA MARIA	LCTV	21 43 N	70 07 W	72950 01
FISGA, PUNTA	PT	22 10 N	03 29 W	72910 00	FLORA MARIA	LCTV	21 43 N	70 07 W	72950 01
FLAMENCO, CAYO SEE FLAMENCO, CAYO	ISL	21 29 N	70 50 W	72950 00	FLORA QUESADA	LCTV	21 24 N	70 25 W	72950 01
FLAMENCO SEE FLAMENCO DE SAN PEDRO	LCTV	21 05 N	70 23 W	72950 00	FLOR DE BANO	ASTP	20 15 N	75 17 W	72950 01
FLAMENCO	LCTV	22 09 N	04 22 W	72910 01	FLOR DE CAFAJABO	PPLL	22 30 N	03 37 W	72910 01
FLAMENCO	LCTV	22 10 N	03 35 W	72910 01					
FLAMENCO, ARROYO	STW	22 16 N	03 34 W	72910 01	FLOR DE CUMA	PPLL	20 12 N	75 30 W	72960 01
FLAMENCO, ARROYO	STW1	22 39 N	03 23 W	72910 01	FLOR DE CUMA	PPLL	21 48 N	77 49 W	72950 01
FLAMENCO, BAHIA DE	BAV	23 10 N	00 36 W	72940 01	FLOR DE CUMA	PPLL	22 46 N	02 20 W	72920 01
FLAMENCO, CAYO (CUBA); FLAMINGO CAY					FLOR DE CUMA	LCTV	22 47 N	02 35 W	72920 01
ISL. NAVAL BASE1	ISL	19 50 N	75 09 W	72900 05					
FLAMENCO, CAYO	ISL	21 29 N	70 50 W	72950 03	FLOR DE CUBA	LCTV	22 41 N	00 08 W	72940 01
					FLOR DE CUBA	LCTV	22 45 N	00 56 W	72930 01
FLAMENCO, CAYO	ISL	22 25 N	02 20 W	72920 03	FLOR DE CUBA	LCTV	22 51 N	00 13 W	72940 01
FLAMENCO, CAYO SEE					FLOR DE CUBA	LCTV	22 52 N	00 13 W	72940 01
FLAMENCOS, CAYOS	ISLS	22 59 N	00 26 W	72940 00	FLOR DE CUBA	LCTV	22 47 N	01 51 W	72920 01
FLAMENCOS, PLAYA DE SEE					FLOR DE L'ARDE				
FLAMENCOS, PLAYA DE	BCM	21 54 N	02 45 W	72920 00					
FLAMENCO, PUNTA	PT	22 40 N	01 54 W	72920 01	FLOR DEL CAPE	PPLL	22 54 N	02 27 W	72920 01
FLAMENCO, ZANJA SEE MAJAGUA, ZANJA DICH	DICH	22 40 N	01 50 W	72920 00	FLOR DEL CAYO	LCTV	22 19 N	70 37 W	72940 01
					FLOR DEL VALLE SEE FLOR DE VALLE	LCTV	21 30 N	70 11 W	72940 00
					FLOR DE MARIA	LCTV	21 51 N	77 19 W	72940 01
					FLOR DE MATA	PPLL	22 26 N	00 00 W	72940 01
FLAMENCO DE SAN PEDRO	LCTV	21 05 N	70 23 W	72950 01					
FLAMENCOS, CAYOS	ISLS	22 59 N	00 26 W	72940 01					
FLAMENCOS, PLAYA DE	BCM	21 54 N	02 45 W	72920 01	FLOR DE MAYO	LCTV	20 50 N	77 51 W	72950 01
FLAMENQUITO, CAYO	ISL	21 30 N	70 51 W	72950 01	FLOR DE MAYO	LCTV	22 19 N	00 15 W	72940 01
FLAMINGO CAY SEE FLAMENCO, CAYO	ISL	19 50 N	75 09 W	72900 00	FLOR DE MAYO	LCTV	22 51 N	02 08 W	72920 01
					FLOR DE MAYO	LCTV	22 53 N	02 53 W	72920 01
					FLOR DE ROCHA	LCTV	22 44 N	00 11 W	72940 01
FLAUTILLA	LCTV	21 33 N	70 25 W	72950 01					
FLAUTILLA	LCTV	21 34 N	70 25 W	72950 00	FLOR DE SAN JOSE	LCTV	22 04 N	70 52 W	72940 01
FLEITAS	PPLL	20 54 N	76 53 W	72940 01					

FLOR DE SAN JUAN	LCTV	21 57 N	79 17 W	72360 01	FLORIDA, MUNICIPIO DE	ADMO	21 32 N	78 13 W	72350 01
FLOR DE VALLE	LCTV	21 38 N	79 11 W	72360 01	FLORIDA, STRAITS OF	STRT	25 00 N	79 45 W	72360 00
FLORE	LCTV	22 48 N	82 39 W	72320 01	FLORIDA PLAINA	PPL	20 20 N	75 43 W	72360 01
FLORENCIA	PPL	22 09 N	78 58 W	72360 01	FLORIDA DE ROCHA SEE FLOR DE ROCHA	LCTV	22 44 N	80 11 W	72360 00
FLORENCIA	LCTV	21 04 N	77 44 W	72360 01	FLORIDANOS	LCTV	22 22 N	79 19 W	72360 01
FLORENCIO	LCTV	20 67 N	75 48 W	72360 01	FLORIDANOS	LCTV	22 24 N	79 38 W	72360 01
FLORENTINA	PPLL	22 32 N	83 24 W	72310 01	FLORIDANOS	LCTV	22 24 N	79 40 W	72360 01
FLORENTINA	LCTV	22 58 N	80 40 W	72360 01	FLORIDANOS	LCTV	22 25 N	79 41 W	72360 01
FLORENTINA	LCTV	22 59 N	80 40 W	72360 01	FLORIDA STRAIT SEE				
FLORENTINO	PPLL	22 59 N	81 49 W	72320 01	FLORIDA, STRAITS OF	STRT	25 00 N	79 45 W	72360 00
FLORES	PPL	20 54 N	75 50 W	72360 01	FLORIDO SEE FLORIDA	LCTV	23 00 N	81 14 W	72350 00
FLORES	PPLL	22 52 N	81 11 W	72350 01	FLORINDA	PPLL	21 42 N	78 48 W	72350 01
FLORES	PPLL	22 52 N	83 21 W	72310 01	FLORIT	LCTV	22 58 N	82 24 W	72320 01
FLORES	LCTV	21 21 N	77 32 W	72360 01	FLORITA	LCTV	22 44 N	82 51 W	72310 01
FLORES SEE LAS FLORES	LCTV	21 28 N	77 18 W	72350 00	FLORO ESCALONA	LCTV	20 44 N	76 27 W	72360 01
FLORES	RSTP	22 44 N	81 29 W	72350 00	P. MORAN SEE MORAN	LCTV	22 53 N	82 41 W	72310 00
FLORES, CAYO	ISL	22 34 N	79 48 W	72350 01					
FLORES, CAYO LAS SEE					FNFA, CENTRAL SEE FEDERACION				
LAS ESPINAS, CAYO	MMCE	22 11 N	83 45 W	72310 00	NACIONAL DE TRABAJADORES				
FLORES, ESTACION DE	RSTN	21 34 N	77 21 W	72350 01	AZUCARERAS, CENTRAL	CTL	21 49 N	79 50 W	72360 00
FLORES, RIO	STMI	20 55 N	75 48 W	72360 01	POCA SEE TOCO	PPLL	22 56 N	81 47 W	72320 00
					POCO	PPLL	22 56 N	81 47 W	72320 01
					POELLO	PPLL	22 09 N	84 03 W	72310 01
					POGONES	RSTP	20 42 N	75 23 W	72360 01
FLORIDA	LCTV	21 57 N	79 17 W	72360 00					
FLORIDA	PPLL	20 15 N	75 09 W	72360 01	POLSUERAS	LCTV	22 26 N	80 04 W	72360 01
FLORIDA	PPL	21 32 N	78 14 W	72352 21	POLIA	LCTV	17 58 N	75 38 W	72360 01
FLORIDA	PPLL	22 20 N	80 09 W	72360 01	FOMENTO	PPLL	21 29 N	77 29 W	72350 01
FLORIDA SEE ARGENTINA, CENTRAL	CTL	21 32 N	78 14 W	72350 00	FOMENTO	PPL	22 06 N	79 43 W	72360 01
					FOMENTO SEE SANTA ANA	EST	21 29 N	77 29 W	72350 00
FLORIDA	EST	21 33 N	78 13 W	72350 01					
FLORIDA	LCTV	19 59 N	75 34 W	72360 01	FOMENTO	LCTV	20 05 N	76 07 W	72360 01
FLORIDA	LCTV	20 02 N	75 53 W	72360 01	FOMENTO	LCTV	26 19 N	76 04 W	72360 01
FLORIDA	LCTV	20 08 N	76 12 W	72360 01	FOMENTO	LCTV	21 34 N	77 23 W	72350 01
FLORIDA SEE LA FLORIDA	LCTV	21 00 N	76 26 W	72360 00	FOMENTO SEE FONTE	LCTV	22 19 N	79 55 W	72360 00
					FOMENTO	LCTV	22 47 N	81 32 W	72350 01
FLORIDA	LCTV	21 05 N	77 46 W	72350 01					
FLORIDA	LCTV	21 29 N	77 56 W	72350 01	FOMENTO, MUNICIPIO DE	ADMO	22 04 N	79 43 W	72360 01
FLORIDA	LCTV	23 00 N	81 14 W	72350 01	FONDO DE FREIRE	LCTV	22 43 N	82 46 W	72310 01
FLORIDA	RSTP	20 11 N	75 04 W	72360 01	FONSECA	PPLL	21 08 N	76 34 W	72360 02
FLORIDA, ARROYO	STMI	22 18 N	82 45 W	72310 01	FONSECA	LCTV	20 02 N	77 13 W	72360 01
FLORIDA, ESTRECHO DE LA SEE					FONSECA	LCTV	20 39 N	76 37 W	72360 01
FLORIDA, STRAITS OF	STRT	25 00 N	79 45 W	72360 00					

FONSECA	LCTV	21 01 N	76 35 W	72360 01	FORTUNA	PMLL	22 55 N	80 02 W	72340 01
FONSECA	LCTV	22 21 N	79 39 W	72340 01	FORTUNA	PMLL	21 01 N	82 21 W	72320 00
FONSECA	LCTV	22 42 N	80 13 W	72340 01	FORTUNA	LCTV	20 03 N	75 37 W	72340 00
FONSECA	LCTV	22 42 N	82 22 W	72320 01	FORTUNA	LCTV	23 07 N	76 11 W	72360 01
FONSECA	LCTV	22 49 N	83 08 W	72310 01	FORTUNA	LCTV	22 16 N	80 06 W	72340 01
FONT	SEE	FONTS			FORTUNA	LCTV	22 17 N	79 20 W	72340 01
FONTAIN	LCTV	21 09 N	76 37 W	72360 02	FORTUNA	LCTV	22 42 N	81 39 W	72320 01
FONTAINA	SEE	FONTAIN			FORTUNA	LCTV	23 00 N	81 33 W	72330 00
FONTANA	LCTV	21 09 N	76 37 W	72360 00	FORTUNA	LCTV	23 07 N	82 32 W	72320 01
FONTANA	LCTV	22 47 N	82 25 W	72320 01	FORTUNA	NN	20 11 N	73 26 W	72360 01
FONTANALES	LCTV	21 50 N	78 43 W	72350 01					
FONTANAR	PMLL	23 01 N	82 25 W	72320 01	FORTUNA	MM	20 15 N	76 37 W	72360 01
FONTE	PMLL	22 39 N	83 33 W	72310 01	FORTUNA	STMI	22 16 N	80 07 W	72340 01
FONTE	LCTV	22 19 N	79 55 W	72340 01	FORTUNA	PMLL	20 14 N	75 54 W	72360 00
FONTEN	LCTV	22 53 N	82 33 W	72320 01	FOS FORERA	LCTV	20 09 N	74 42 W	72360 01
FONTS	LCTV	20 33 N	75 54 W	72360 01	FOTUDO	LCTV	22 14 N	80 20 W	72340 01
FONTS	LCTV	22 24 N	80 47 W	72340 01	FOULER				
FONTS NUMERO DOS	RSTP	23 33 N	75 56 W	72360 01	FRAGA	LCTV	22 16 N	82 26 W	72320 01
FONTS NUMERO 7	SEE				FRAGA	RSTP	22 27 N	83 33 W	72310 00
FONTS NUMERO OCS	RSTP	20 33 N	75 56 W	72360 00	FRAGANA	LCTV	21 34 N	79 15 W	72340 00
FONTS 3	SEE	BLANCO NUMERO CUATRO			FRAGATA, CAYO	ISL	20 41 N	77 50 W	72350 01
FORCADE	LCTV	22 41 N	80 52 W	72310 01	FRAGATA, PUNTA	PT	23 01 N	82 30 W	72310 00
FORESTAL	PMLL	20 57 N	78 03 W	72350 01	FRAGOSA, CAYO	SEE	FRAGOSO, CAYO		
FORESTAL	LCTV	22 39 N	82 23 W	72320 01	FRAGOSO	ISL	22 44 N	79 30 W	72340 00
FOROLA, PUNTA	SEE	FAROLA, PUNTA			FRAGOSO, CAYO	ISL	22 44 N	79 30 W	72340 01
FORTALEZA, ARROYO	PT	23 02 N	82 39 W	72320 00	FRAGOSO, RIO	STMI	22 38 N	80 05 W	72340 01
FORTALEZA, PUNTA	SEE				FRAGOSO, CAYO	SEE	FRAGOSO, CAYO		
FORTALEZAS, PUNTA	PT	19 59 N	75 53 W	72360 00	FRAGUA	SEE	LA FRAGUA		
FORTALEZAS, PUNTA	PT	19 59 N	75 53 W	72360 02	FRAGUA	LCTV	22 10 N	80 20 W	72340 00
FORTASEN	LCTV	22 31 N	79 51 W	72340 01	FRAGUA	LCTV	22 53 N	82 04 W	72320 01
FORTIN	LCTV	20 19 N	76 10 W	72360 01	FRAGUA	LCTV	22 54 N	82 04 W	72320 01
FORTIN	LCTV	27 22 N	76 25 W	72340 01	FRATILE	SEE	EL FRATILE		
FORTIN	LCTV	22 11 N	80 37 W	72340 01	FRATILE, BOCA	PMLL	21 59 N	84 24 W	72310 00
					FRATILE, BOCA	CHMM	22 54 N	79 04 W	72340 01
FORTRICH	PMLL	20 09 N	77 14 W	72360 01	FRATILE, CAYO	MMCK	22 09 N	81 14 W	72340 01
FORTUN	LCTV	22 58 N	81 25 W	72350 00	FRATILE, CERRO	ALL	20 54 N	76 17 W	72360 01
FORTUN	LCTV	22 58 N	81 26 W	72350 01	FRATILE, LOJA	ALL	22 19 N	79 55 W	72340 01
FORTUN	LCTV	23 00 N	81 33 W	72350 01	FRATILE, PLAYA	SEE	EL FRATILE, PLAYA		
FORTUNA	PMLL	22 23 N	80 53 W	72340 01	FRATILE, PLAYA	BOH	23 09 N	81 52 W	72320 00
					FRATILE, PUNTA	PT	21 50 N	84 21 W	72310 01
FORTUNA	PMLL	22 26 N	79 57 W	72340 01	FRATILE, PUNTA DEL	PT	20 19 N	74 14 W	72360 01

FRALLE, TORNO DEL	BNO	21 30 N	79 33 W	72360 01					
FRAJANA	LCTV	21 34 N	79 15 W	72360 01	FRANCISCO PÉREZ, CENTRAL	CTL	22 21 N	79 36 W	72360 04
FRANCÉS, PUNTA SEE FRANCÉS, CABO	CAPE	21 38 N	83 11 W	72320 00	FRANCISCO PINO	LCTV	21 31 N	78 34 W	72350 01
FRANCÉS	LCTV	21 01 N	82 37 W	72320 01	FRANCISCO RODRÍGUEZ	LCTV	20 13 N	76 19 W	72360 02
FRANCÉS, BAJO DEL	SINOL	23 13 N	81 10 W	72360 01	FRANCISCO SÁNCHEZ	LCTV	22 53 N	80 22 W	72360 01
					FRANCISCO SÁNCHEZ, ARROYO	STWI	21 58 N	78 42 W	72350 01
FRANCÉS, CABO	CAPE	21 38 N	83 11 W	72320 01	FRANCISCO SÁNCHEZ, CAÑADA SEE				
FRANCÉS, CABO	CAPE	21 34 N	84 02 W	72310 01	FRANCISCO SÁNCHEZ, ARROYO	STWI	21 58 N	78 42 W	72350 00
FRANCÉS, CAYO	ISL	21 38 N	83 12 W	72320 01	FRANCO	PPLL	22 19 N	85 41 W	72360 01
FRANCÉS, CAYO	ISL	22 38 N	79 12 W	72360 01	FRANCO	LCTV	20 30 N	76 01 W	72360 01
FRANCÉS, PUERTO	BAY	21 34 N	83 10 W	72320 01	FRANCO, PUNTA DEL	PT	21 41 N	83 02 W	72320 01
					FRANKLIN	LCTV	22 55 N	80 44 W	72350 03
FRANCÉS, PUNTA SEE FRANCÉS, CABO	CAPE	21 38 N	83 11 W	72320 00					
FRANCÉS, PUNTA	PT	21 38 N	83 12 W	72320 01	FRANK PAÍS, CENTRAL	CTL	20 40 N	75 16 W	72360 04
FRANCÉS, PUNTA	PT	22 45 N	83 53 W	72310 01	FRASCO	LCTV	22 40 N	82 06 W	72360 01
FRANCÉS, PUNTA	PT	23 12 N	81 09 W	72350 01	FRATERNIDAD	PPLL	22 45 N	81 82 W	72360 01
FRANCÉS CHUQUITO, ESTERO	CRKT	21 34 N	77 01 W	72350 01	FRATERNIDAD	PPLL	22 50 N	80 38 W	72360 01
					FRATERNIDAD	LCTV	20 05 W	75 36 W	72360 01
FRANCÉS GRANDE, ESTERO	CRKT	21 35 N	77 07 W	72350 01					
FRANCÉSITA SEE EL FRANCÉSITO	LCTV	20 00 N	76 13 W	72360 00	FRATERNIDAD	LCTV	20 05 N	76 05 W	72360 01
FRANCÉSITO SEE EL FRANCÉSITO	LCTV	20 00 N	76 13 W	72360 00	FRATERNIDAD	LCTV	20 11 N	75 55 W	72360 01
FRANCIA LIBRE	LCTV	22 26 N	79 50 W	72360 01	FRATERNIDAD	LCTV	22 11 N	83 56 W	72310 02
FRANCISCO	PPLL	20 49 N	77 55 W	72360 04	FRATERNIDAD	LCTV	22 42 N	81 33 W	72320 01
					FRATERNIDAD	CTV	22 48 N	80 13 W	72350 01
FRANCISCO	PPLL	20 49 N	77 34 W	72350 01					
FRANCISCO SEE EL FRANCISCO	PPLL	22 59 N	81 23 W	72350 00	FRATERNIDAD	LCTV	22 54 N	80 29 W	72360 01
FRANCISCO	LCTV	20 24 N	75 56 W	72360 00	FRATEDA	PPLL	21 45 N	78 41 W	72350 01
FRANCISCO	WH	20 13 N	76 35 W	72360 01	FRAY BENITO	PPL	21 02 N	76 03 W	72360 01
FRANCISCO, ARROYO	STWI	20 02 N	77 09 W	72360 01	FRAY JUAN	PPLL	20 18 N	76 11 W	72360 03
					FREIRE SEE FREYRE	PPLL	21 45 N	77 55 W	72350 00
FRANCISCO, CENTRAL SEE									
FRANCISCO RODRÍGUEZ, CENTRAL	CTL	20 49 N	77 35 W	72350 00	FREIRE	LCTV	20 42 N	76 18 W	72360 01
FRANCISCO RÍO SEE	STWI	21 58 N	78 42 W	72350 00	FREIRE	LCTV	22 44 N	82 44 W	72310 01
FRANCISCO RÍO SEE	STWI	23 02 N	82 18 W	72320 00	FREIRE	LCTV	23 01 N	80 48 W	72320 01
SAN FRANCISCO, RÍO	LCTV	21 39 N	78 31 W	72350 01	FREIRE, ENSENADA SEE				
FRANCISCO SÁNCHEZ, ARROYO	CTL	20 14 N	77 17 W	72360 04	COLORADA, BAHÍA	COVE	22 54 N	79 59 W	72360 00
FRANCISCO BETANCOURT					FRENES, ESTERO DE SEE				
FRANCISCO CASTRO CERUTO, CENTRAL					COLORADA, BAHÍA	COVE	22 54 N	79 59 W	72360 00
FRANCISCO CENTRAL	LCTV	22 24 N	84 01 W	72310 01	FRENÉS, LAGUNAS DE	LGN	22 54 N	80 01 W	72360 01
FRANCISCO NIEMO-COBE	WH	22 27 N	78 02 W	72310 01	FRENÉS, PUNTA	PT	22 54 N	79 59 W	72360 01
FRANCISCO NOVA	LCTV	21 39 N	76 53 W	72350 01	FRESCURA	LCTV	22 34 N	79 37 W	72360 01
FRANCISCO NARANJO	LCTV	22 15 N	80 15 W	72360 01	FREYES	LCTV	20 49 N	76 12 W	72360 01
FRANCISCO PAZ	LCTV	21 01 N	76 07 W	72360 00	FREYRE	PPLL	21 45 N	77 55 W	72350 01

FRÍAS	LCTY	20 16 N	76 06 W	72360 01	FUNDO DE MATO DEL ESTERO	LCTY	20 45 N	77 40 W	72350 01
FRÍAS	LCTY	22 46 N	82 40 W	72320 01	FUNDO DEL MATO DE GRACIAS A DIOS	LCTY	21 20 N	77 14 W	72350 01
FRÍAS	LCTY	22 47 N	82 59 W	72310 01	FUNDO DE PORTILLO	PPLL	20 55 N	77 35 W	72350 01
FRIGOL. ARROYO	SMI	20 19 N	74 52 W	72360 01	FUNDO DE VIALLA	LCTY	25 57 N	77 35 W	72350 01
FRIGOL. PICO EL	PL	19 56 N	77 05 W	72360 01	FUNDORA SEE SAN MIGUEL	PPL	22 49 N	80 17 W	72340 00
FRIOLES	LCTY	22 20 N	83 23 W	72310 01	FUNDORA	PPLL	22 58 N	81 55 W	72320 01
FRIOLES. RIO SEE FRIGOL. ARROYO	SMI	20 19 N	74 52 W	72360 00	FUNDORA	LCTY	22 53 N	84 11 W	72310 01
FRIOLES. RIO	SMI	21 45 N	82 46 W	72320 01	FUNDORA	LCTY	22 48 N	80 46 W	72310 01
FRIOLELLO	LCTY	22 38 N	83 19 W	72310 01	FUNDORA	LCTY	22 49 N	80 18 W	72340 01
FRIO. CAYO	ISL	23 03 N	83 23 W	72340 01	FUNDORA	LCTY	22 57 N	81 55 W	72320 01
FRIO. RIO	SMI	20 50 N	75 38 W	72360 01	FUNDORA	LCTY	23 06 N	81 54 W	72320 01
FRIO. RIO	SMI	22 13 N	84 04 W	72310 01	FUNDO VIEJO. LAGUNA	PNO	20 46 N	77 22 W	72350 01
FRONTON. PUNTA	PT	21 20 N	76 50 W	72360 01	FURNIA SEE LA FURNIA	LCTY	22 49 N	82 24 W	72350 00
FRUCTUOSO RODRIGUEZ. CENTRAL	CTL	22 54 N	81 25 W	72390 04	FURTIN SEE FORTIN	LCTY	20 19 N	76 10 W	72360 00
FRUITERO SEE FOJIERO	PPLL	21 44 N	78 35 W	72350 00	FUSIL	PPLL	20 57 N	75 48 W	72360 01
FRUTA PAN	LCTY	20 11 N	75 54 W	72360 01	FUSTILAZO SEE MERCURIO	PPLL	22 38 N	83 16 W	72310 00
FRUITERO	PPLL	21 44 N	78 35 W	72350 01	FUSTE	PPLL	22 27 N	79 48 W	72340 01
FUEGO. LAGUNA EL	WRSH	21 22 N	78 26 W	72350 01	FUTURO	LCTY	22 31 N	83 32 W	72310 01
FUEGO. LOJA DEL	MLL	22 42 N	83 26 W	72310 01					
FUENTE DE LA JUVENTUD SEE LA PANCHA AJIAZ	LCTY	22 52 N	81 20 W	72330 00					
FUENTE HOJIDO	PPLL	22 30 N	79 29 W	72360 01					
FUENTES	PPL	20 65 N	76 30 W	72360 01	GABINA	LCTY	22 56 N	82 07 W	72320 01
FUENTES	LCTY	22 13 N	80 24 W	72360 01	GABINA. ESTACION DE LA	RSR	22 56 N	82 07 W	72320 01
FUERA. PUNTA	PT	25 03 N	77 09 W	72360 01					
FUERTE	LCTY	22 29 N	81 08 W	72330 01					
FUERTE. ARROYO	SMI	22 10 N	80 05 W	72340 01	GABINO	LCTY	22 53 N	80 59 W	72340 01
FUERTE. PUNTA	PT	22 59 N	75 40 W	72360 01	GABRIEL SEE SAN GABRIEL	PPLL	22 37 N	80 36 W	72340 00
FUERTE DE COSTA MORILLO	LCTY	23 03 N	81 31 W	72390 01	GABRIEL SEE EL GABRIEL	PPL	22 49 N	82 28 W	72320 00
FUNCHI	LCTY	22 10 N	84 09 W	72320 01	GABRIEL	LCTY	23 27 N	76 42 W	72350 01
FUNDACION SEE FUNDACION	LCTY	21 15 N	78 35 W	72350 00	GABRIEL	LCTY	22 55 N	82 24 W	72320 01
FUNDADOR	LCTY	23 02 N	81 29 W	72390 01	GABRIEL SEE SAN GABRIEL	LCTY	22 55 N	83 05 W	72310 00
FUNDACION	LCTY	21 15 N	78 35 W	72350 01	GABRIELA	PPL	22 50 N	81 24 W	72390 01
FUNDACION	LCTY	21 28 N	77 34 W	72350 01	GABRIELA SEE LA GABRIELA	LCTY	21 34 N	77 35 W	72350 00
FUNDACION. ARROYO	SMI	21 29 N	77 27 W	72350 01	GABRIELA	LCTY	21 45 N	76 43 W	72350 01
FUNDO DE GUANARILLO	PPLL	20 56 N	77 32 W	72350 01	GABRIELA	LCTY	22 46 N	82 29 W	72320 01
FUNDO DE GUANARILLO SEE FUNDO DE GUANARILLO	PPLL	20 56 N	77 32 W	72350 00	GABRIELA	LCTY	22 50 N	81 24 W	72330 02

GABRIELA	LCTV	21 04 N	01 42 W	72330 01	GABILEO	LCTV	21 03 N	77 44 W	72330 01
GABRIEL CISNEROS	PPLL	21 03 N	77 21 W	72360 01	GABILEO, ARROYO	STMJ	20 20 N	74 22 W	72360 01
GABRIELLES, ARROYO SEE					GALINOTTO, CAYO	ISL	23 15 N	00 52 W	72330 01
LOS GABRIELLES, ARROYO	STMZ	21 10 N	70 40 W	72350 00	GALINDO	PPL	22 13 N	00 40 W	72360 01
GABRIEL FALLA	LCTV	21 40 N	01 54 W	72320 01	GALINDO	LCTV	23 01 N	01 43 W	72330 01
GABRIEL MAYEO	LCTV	21 52 N	02 19 W	72320 01					
					GALINDO	LCTV	23 04 N	01 43 W	72330 01
GACETA	NR	22 13 N	76 20 W	72360 01	GALINDO	LCTV	23 05 N	01 47 W	72330 01
GACHO YFP EL GACHO	LCTV	22 14 N	04 34 W	72310 00	GALINDO, CAYO	ISL	23 15 N	00 53 W	72330 01
GACHONCITO, CALETA SEE					GALINDO, LOMAS DE	MLLS	23 04 N	03 43 W	72330 01
GACHONCITO, CALETA	COVE	21 03 N	02 35 W	72320 00	GALINDO, TORRENTERAS DE	CHRN	23 10 N	00 47 W	72330 01
GALAFATE	RSTP	21 05 N	02 04 W	72320 01					
GALAFRE SEE GALAFRE VIEJO	PPLL	22 13 N	03 53 W	72310 00	GALINDO LÓPEZ	LCTV	22 53 N	02 39 W	72320 01
					GALIS SEE MARÍA LUISA	LCTV	21 45 N	70 00 W	72350 00
GALAFRE, BOCA DE	STMN	22 10 N	03 54 W	72310 01	GALLANFJ	PPLL	20 10 N	76 32 W	72360 01
GALAFRE, LAGUNA	LGN	22 11 N	03 54 W	72310 01	GALLANO	LCTV	22 53 N	02 05 W	72330 01
GALAFRE, RÍO	STM	22 10 N	03 54 W	72310 01	GALLARDO SEE SAN EMERANO	LCTV	22 47 N	03 43 W	72330 00
GALAFRE VIEJO	PPLL	22 13 N	03 53 W	72310 01					
GALALÓN	LCTV	22 41 N	03 27 W	72310 01	GALLARRAGA SEE GALARRAGA	LCTV	22 57 N	01 52 W	72330 00
					GALLEGA	PPLL	22 27 N	03 39 W	72310 01
GALÁN	LCTV	22 40 N	00 34 W	72360 01	GALLEGO, ARROYO	STMZ	20 07 N	76 22 W	72360 01
GALÁN	RSTN	21 48 N	70 47 W	72350 00	GALLEGO, CAYO	ISL	22 03 N	03 50 W	72310 01
GALÁN, PICO	PC	20 19 N	74 50 W	72360 01	GALLEGOS	LCTV	20 09 N	76 42 W	72360 01
GALÁN MARICUSA	LCTV	22 00 N	70 32 W	72350 01					
GALANO	LCTV	22 51 N	00 47 W	72330 01	GALLEGOS, PUNTA	PT	22 49 N	03 40 W	72310 01
					GALLERÍA	LCTV	22 59 N	02 16 W	72320 01
GALANO, CERRO	MLL	20 36 N	76 03 W	72360 01	GALLETA SEE LA GALLETA	LCTV	20 07 N	73 29 W	72360 00
GALARRAGA	LCTV	22 57 N	01 52 W	72320 01	GALLINA	RSTP	21 15 N	76 50 W	72360 01
GALBIS	PPL	21 04 N	77 22 W	72360 01	GALLINA, CAYO	ISL	23 01 N	00 19 W	72360 01
GALDO	LCTV	22 27 N	01 07 W	72330 01					
GALENO	RSTP	22 40 N	00 59 W	72330 01	GALLINAS	LCTV	22 15 N	03 09 W	72360 01
					GALLINERO, ENSENADA DEL	COVE	23 00 N	02 20 W	72320 01
GALÉON	LCTV	22 23 N	03 56 W	72360 01	GALLETO	LCTV	22 23 N	70 42 W	72360 01
GALÉON MARICUSA SEE GALÁN MARICUSA	LCTV	22 00 N	70 31 W	72350 00	GALLO, LOMA EL	MLL	22 54 N	02 12 W	72320 01
GALERA	PPL	22 50 N	01 45 W	72330 01	GALLO BLANCO	LCTV	22 50 N	01 22 W	72330 01
GALERA	LCTV	21 04 N	76 23 W	72360 01					
GALERA	LCTV	21 20 N	70 10 W	72350 01	GALLÓN	LCTV	20 11 N	77 34 W	72360 01
					GALLÓN DEL PERÚ, LOMA EL	NI	20 03 N	70 53 W	72360 01
GALERA	LCTV	22 50 N	02 20 W	72320 01	GALLOSA	LCTV	22 04 N	70 50 W	72360 01
GALERA	LCTV	23 10 N	01 59 W	72320 01	GALOPE	MPL	22 23 N	03 52 W	72310 01
GALERAS, SIENNA	DOGE	22 39 N	03 48 W	72310 02	GALOPE SEE				
GALERO	LCTV	21 27 N	70 19 W	72350 01	CENTRAL GALOPE, PUJAS DEL	CILD	22 13 N	03 51 W	72310 00
GALIANO	LCTV	22 51 N	02 37 W	72320 01					
					GALOPE	LCTV	22 04 N	02 54 W	72310 01
GALICIA	LCTV	20 41 N	77 46 W	72350 01					

SALOME	LCTV	22 45 N	82 56 W	72910 01	SANATAS	LCTV	22 11 N	77 03 W	72910 01
SALVEZ	LCTV	22 47 N	81 27 W	72910 01	SANATAS, CAÑADA	STW	22 13 N	77 29 W	72910 01
SALVEZ	LCTV	22 48 N	81 28 W	72910 01	SARAY	LCTV	22 31 N	76 4 W	72910 01
SALVEZ	LCTV	22 04 W	81 22 W	72910 01	SARCEBAN	LCTV	22 32 N	81 26 W	72910 01
SALVEZ, LOMA DE	MEL	22 04 N	82 03 W	72910 01	SARCEBAN, ESTERO	CNET	19 55 N	76 54 W	72910 01
SANABRA	POLL	22 53 N	82 03 W	72910 01	SARCEBAN	POLL	20 37 N	76 28 W	72910 00
SANABRA	LCTV	22 52 N	82 03 W	72910 01	SARCEBAN	POLL	21 41 N	76 26 W	72910 01
SANABRINA	LCTV	22 56 N	81 30 W	72910 01	SARCEBAN	POLL	21 42 N	76 36 W	72910 01
SANBOA	POL	22 49 N	77 02 W	72910 01	SARCEBAN	POLL	22 18 N	80 29 W	72910 01
SANBOA	LCTV	22 41 N	75 25 W	72910 01	SARCEBAN	POLL	22 45 N	82 58 W	72910 01
SANBOA	LCTV	22 46 N	77 04 W	72910 01	SARCEBAN	POL	22 50 N	81 07 W	72910 01
SANBOA	LCTV	22 51 N	82 49 W	72910 01	SARCEBAN	POLL	22 55 N	81 28 W	72910 01
SANBOA, LAGUNA DE	LE	22 41 N	82 40 W	72910 01	SARCEBAN	POL	21 02 N	82 72 W	72910 01
SANBOA, RIO	STW	22 50 N	82 40 W	72910 01	SARCEBAN	EST	21 55 N	77 57 W	72910 01
SANBOA, ESTERO	MELT	21 43 N	79 46 W	72910 01	SARCEBAN	LCTV	21 13 N	77 34 W	72910 01
SANITAS, ALTO DE	WT	22 06 N	76 26 W	72910 01	SARCEBAN	LCTV	21 45 N	78 47 W	72910 01
SANADERA SEE LA SANADERA	LCTV	22 12 N	78 02 W	72910 00	SARCEBAN	LCTV	21 02 N	79 02 W	72910 01
SANADERA SANTA LUCIA	LCTV	21 02 N	76 01 W	72910 01	SARCEBAN	LCTV	21 15 N	80 09 W	72910 01
SANADERA SANTA LUCIA SEE	LCTV	21 02 N	76 01 W	72910 00	SARCEBAN	LCTV	22 47 N	80 15 W	72910 01
SANADERA SANTA LUCIA	PT	21 31 N	76 59 W	72910 01	SARCEBAN	LCTV	22 40 N	81 10 W	72910 01
SANADO, PUNTA DEL	LCTV	22 02 N	79 47 W	72910 01	SARCEBAN	LCTV	22 52 N	80 20 W	72910 01
SANADOS	POLL	21 56 N	80 13 W	72910 01	SARCEBAN	LCTV	22 52 N	82 42 W	72910 01
SANAS	POGE	22 16 N	83 57 W	72910 01	SARCEBAN	LCTV	22 53 N	82 42 W	72910 01
SANCA, CUKILLAS DE	LCTV	20 07 N	75 50 W	72910 01	SARCEBAN	LCTV	22 55 N	80 59 W	72910 01
SANDARIA	LCTV	20 07 N	75 50 W	72910 00	SARCEBAN	LCTV	22 56 N	81 42 W	72910 01
SANDARIA SEE SANDARIA	LCTV	20 58 N	75 57 W	72910 01	SARCEBAN	LCTV	21 02 N	82 06 W	72910 01
SANDOL LATOUR	LCTV	21 59 N	78 48 W	72910 01	SARCEBAN	ESTN	17 05 N	78 23 W	72910 00
SANBALITO	LCTV	22 51 N	42 27 W	72910 01	SARCEBAN, FUNDO DE	EST	21 33 N	77 55 W	72910 01
SANGES	LCTV	21 53 N	80 13 W	72910 00	SARCEBAN, LAGUNA	LE	21 52 N	87 42 W	72910 01
SANITAS	POL	22 55 N	82 07 W	72910 01	SARCEBAN, LOMA	MEL	21 32 N	77 37 W	72910 01
SANUZA	POL	22 59 N	80 32 W	72910 01	SARCEBAN	LCTV	22 31 N	81 02 W	72910 01
SANUZA	LCTV	22 47 N	82 47 W	72910 01	SARCEBAN	LCTV	22 44 N	80 58 W	72910 01
SANUZA, ESTACION DE	ESTN	22 55 N	82 05 W	72910 01	SARCEBAN	LCTV	22 47 N	81 32 W	72910 01
SANUZA, RIO	STW	22 56 N	82 05 W	72910 01	SARCEBAN Y SUAREZ SEE	LCTV	21 59 N	78 58 W	72910 00
SARAPACHO, PUNTA	PT	21 56 N	78 53 W	72910 01	SARCEBAN Y SUAREZ	LCTV	21 59 N	78 58 W	72910 01
SARATAS	POLL	20 10 N	77 04 W	72910 01	SARCEBAN	LCTV	21 40 N	77 42 W	72910 01

GARI	LCTV	21 56 N	78 18 W	72350 01	GASPAR	PPLL	22 58 N	82 24 W	72350 01
GARI	LCTV	22 31 N	79 58 W	72350 01	GASPAR	LCTV	22 17 N	83 19 W	72310 01
GARIDO SEE GARRIDO	LCTV	22 44 N	82 36 W	72350 00	GASPAR, BAHIA SEE GASPAR, ENSENADA	COVE	19 58 N	75 52 W	72360 00
GARIBONIA	PPLL	22 41 N	82 51 W	72350 00	GASPAR, ENSENADA	COVE	19 58 N	75 52 W	72360 02
GARVITA	LCTV	21 51 N	79 55 W	72360 01	GASPAR, ESTACION	RSTA	21 45 N	78 35 W	72350 03
GARNACHA, ENSENADA	NAV	22 07 N	84 22 W	72350 01	GASPAR, PUNTA	PT	18 59 N	75 51 W	72310 02
GARNACHA, PUNTA DE SEE LUIS, PUNTA	PT	22 08 N	84 21 W	72350 01	GASPAR, PUNTA	PT	22 13 N	83 21 W	72310 01
GARRAPON, CAVO	PER	21 18 N	76 42 W	72360 02	GASTON	PPL	20 53 N	76 49 W	72360 01
GARRAPATA	LCTV	21 03 N	79 26 W	72360 01	GASTON	LCTV	20 53 N	76 48 W	72360 02
GARRAPATA, ESTERO SEE					GASTON	LCTV	22 47 N	82 25 W	72350 01
MACULIJES, ESTERO	INLT	21 01 N	78 28 W	72350 00	GATICA	LCTV	22 46 N	82 08 W	72350 01
GARRAPATAS, ESTERO SEE					GATO	LCTV	22 57 N	82 25 W	72350 01
MACULIJES, ESTERO	INLT	21 01 N	78 28 W	72350 00	GATO, ARROYO EL SEE				
GARRAPATICA, ESTERO	ESTV	21 00 N	78 25 W	72350 01	EL GATO, ARROYO	STW	22 51 N	83 17 W	72310 00
GARRIDO	PPLL	22 43 N	82 02 W	72350 01	GATO, CERRO DE SEE GATO, LOMA	HT	20 01 N	76 04 W	72360 00
GARRINO	LCTV	21 51 N	82 01 W	72360 01	GATO, ENSENADA DEL	NAV	22 16 N	83 19 W	72310 01
GARRICO	LCTV	22 44 N	82 36 W	72350 01	GATO, ESTERO DEL	CRUY	22 15 N	83 19 W	72310 01
GARRIDO	LCTV	22 51 N	81 59 W	72350 01	GATO, LOMA	HT	20 01 N	76 04 W	72360 01
GARRIDO	MR	20 12 N	76 16 W	72360 01	GATO, LOMA DEL	HLL	20 19 N	76 25 W	72360 01
GARRIFERO	PPLL	22 54 N	82 29 W	72350 01	GATO, LOMA DEL	HLL	22 47 N	83 29 W	72310 01
GARRIFERO	LCTV	22 56 N	82 30 W	72350 01	GATO, PUNTA DEL SEE HUMILDE, PUNTA	PT	21 54 N	76 01 W	72360 00
GARRIGA	PPLL	22 42 N	75 25 W	72360 01	GATO, PUNTA DEL SEE EL GATO, PUNTA	PT	21 55 N	84 43 W	72310 00
GARRIGA	LCTV	20 54 N	76 11 W	72360 01	GATO, PUNTA DEL	PT	22 15 N	83 19 W	72310 02
GARRILLO SEE CARILLA	PPL	22 24 N	80 42 W	72360 00	GATO CHICO	LCTV	22 50 N	82 35 W	72350 01
GAROS	LCTV	22 56 N	81 56 W	72350 01	GATO GRANDE	LCTV	22 50 N	82 35 W	72350 01
GAROS	LCTV	22 56 N	81 57 W	72350 01	GATONDO	LCTV	22 27 N	80 05 W	72360 01
GAROS	LCTV	22 57 N	81 57 W	72350 01	GATOS, LAGUNA DE LOS	LGN	23 00 N	80 33 W	72360 01
GARRO	LCTV	22 58 N	82 31 W	72350 01	GAULAS	PPLL	22 14 N	84 03 W	72310 01
GARRO	LCTV	23 03 N	82 01 W	72350 01	GAUSIS, PUNTA	PT	22 19 N	79 35 W	72360 01
GARRO SEE EL GARRO	LCTV	23 06 N	82 03 W	72350 00	GAVILAN	LCTV	21 58 N	80 25 W	72360 01
GARBOL	PPLL	22 47 N	82 01 W	72350 01	GAVILAN	LCTV	22 49 N	81 52 W	72350 01
GARZA, PUNTA	PT	21 05 N	75 58 W	72360 01	GAVILAN	LCTV	22 51 N	81 43 W	72350 01
GARZA, PUNTA LA	PT	22 49 N	83 38 W	72310 01	GAVILAN	LCTV	22 58 N	82 19 W	72350 01
GARZON	LCTV	22 51 N	82 08 W	72350 01	GAVILAN	LCTV	23 00 N	80 44 W	72350 01
GARZON	LCTV	22 54 N	82 00 W	72350 01	GAVILAN	LCTV	23 02 N	81 25 W	72350 01
GARZON	RSTP	22 51 N	82 07 W	72350 01	GAVILAN, ARROYO EL SEE				
GASCON, RIO	STW	20 01 N	75 51 W	72360 01	EL GAVILAN, ARROYO	STW	22 36 N	82 31 W	72360 00
GASPAR	PPL	21 44 N	78 33 W	72350 01	GAVILAN, CAVO	HLL	22 18 N	79 34 W	72360 01

GAVILAN, PUNTA	PT	22 01 N	80 29 W	72140 01	GENERAL LESCA, PASO DEL	PASS	21 58 N	77 49 W	72140 01
GAVILAN, RIO SEE SAVILANES, RIO	STM	21 59 N	80 21 W	72140 00	GENERAL LIMO-PÉREZ SEE				
GAVILANA	LCTV	22 52 N	82 06 W	72120 01	GUINIA DE MIRANDA	PPL	22 03 N	79 52 W	72140 00
GAVILANA, LOMAS	MELS	22 52 N	82 06 W	72120 01	GENERAL HACHADO SEE CONDADO	PPL	21 52 N	79 51 W	72140 00
GAVILANCIETO	LCTV	21 58 N	80 19 W	72140 01	GENERAL HACHADO SEE GENERAL PERAZA	PPLX	21 00 N	82 23 W	72120 00
					GENERAL PERAZA SEE LA ISABELA	PPL	22 57 N	80 01 W	72140 00
GAVILANCIETO, RIO	STM	21 58 N	80 20 W	72140 01	GENERAL PERAZA	PPLX	23 00 N	82 23 W	72120 01
GAVILANES	PPL	21 59 N	80 19 W	72140 01	GENERAL PERAZA, PUERTO SEE				
GAVILANES	LCTV	21 56 N	79 38 W	72140 01	SAGUA LA GRANDE, PUERTO	BAY	23 00 N	80 04 W	72140 00
GAVILANES	LCTV	22 10 N	79 29 W	72140 01	GENERAL OJINTÉN BANDERAS, CENTRAL	CTL	22 51 N	80 21 W	72140 04
GAVILANES SEE IMPOSIBLE	LCTV	22 50 N	82 50 W	72110 00	GENERAL PUNALCAYA, PUNTA SEE				
					PUNALCAYA, PUNTA	PT	21 08 N	81 32 W	72150 00
GAVILANES, LOMA	NT	21 54 N	79 40 W	72140 01	GENERAL SUGAR	PPLL	21 42 N	78 35 W	72150 01
GAVILANES, PASO DE LOS	POND	22 32 N	83 19 W	72110 01					
GAVILANES, RIO	STM	21 58 N	80 21 W	72140 01	GENOEBRE, LOMA SEE ASENBRE, LOMA	MEL	20 58 N	77 14 W	72140 00
GAVILAN NUEVO SEE SAVILAN	LCTV	22 58 N	82 19 W	72120 00	GENOVÉS, CANAL DEL	CHW	23 07 N	80 54 W	72150 01
GAVILLA	PPLL	21 55 N	79 22 W	72140 01	GENOVESA, PLAYA LA	BCH	21 17 N	76 23 W	72140 01
					GENOVESA, PUNTA DE LA SEE				
GAYÍN	LCTV	22 38 N	81 13 W	72150 01	PIEDRA DEL HANGLE, PUNTA	PT	21 15 N	76 19 W	72140 00
GAYINA	LCTV	21 58 N	80 10 W	72140 01	GENOVEVA	LCTV	20 13 N	75 17 W	72140 01
GAYOL	PPLL	21 09 N	76 46 W	72140 01					
GAYOL	LCTV	22 42 N	81 15 W	72150 01	GENOVEVA	LCTV	23 03 N	82 11 W	72120 01
GAYOL	LCTV	22 43 N	81 14 W	72150 01	GEORG	RSTP	20 54 N	79 10 W	72150 01
					GEORGE LA TORRE	LCTV	20 52 N	78 10 W	72150 01
GAYOSA	LCTV	22 01 N	79 59 W	72140 01	GEORGE WASHINGTON, CENTRAL	CTL	22 36 N	80 19 W	72140 04
GAYOSO	LCTV	22 45 N	80 17 W	72140 01	GEORGINA	PPLL	20 56 N	75 49 W	72140 01
GAZMUEL	PPLL	23 07 N	81 51 W	72120 01					
GAZMUEL SEE GAZMUE	PPLL	23 03 N	81 51 W	72120 00	GEORGINA	PPL	21 58 N	78 28 W	72150 01
GAZUELA, RIO SEE YAQUIMO, RIO	STM	20 42 N	77 36 W	72150 00	GEORGINA	LCTV	20 04 N	77 10 W	72140 01
					GEORGINA	LCTV	21 14 N	78 06 W	72150 01
GAZUELA RIVER SEE CAZUELA, RIO	STM	20 51 N	77 38 W	72150 00	GEORGINA	LCTV	21 41 N	79 00 W	72150 01
GEOROLIA SEE CEBROLIA	LCTV	22 00 N	79 47 W	72140 01	GEORGINA	LCTV	22 39 N	81 11 W	72150 01
GELPS	LCTV	23 01 N	81 32 W	72130 01					
GENER	LCTV	21 57 N	84 09 W	72110 01	GERARDO	LCTV	22 38 N	79 19 W	72140 01
GENERAL ANTONIO NACIO, MONUMENTO AL	MMT	22 56 N	82 29 W	72120 00	GERARDO, ENSENADA	COVE	22 56 N	83 11 W	72110 01
SEE NACIO, MONUMENTO A					GERARDO, PUNTA	PT	22 56 N	83 11 W	72110 01
					GERARDO PASTORA	LCTV	22 55 N	83 12 W	72110 01
GENERAL CARILLO SEE					GERMAN	LCTV	22 58 N	82 38 W	72120 01
GENERAL CARILLO	PPL	22 15 N	79 24 W	72140 00					
GENERAL CARILLO	PPL	22 15 N	79 24 W	72140 01	GERONA	LCTV	20 40 N	76 31 W	72140 01
GENERAL CERTONIO	LCTV	21 09 N	76 09 W	72140 01	GERONA	LCTV	22 36 N	83 19 W	72110 01
GENERAL LIFE	LCTV	22 57 N	80 41 W	72140 01	GERONA, PLAYA	BCH	21 55 N	82 49 W	72120 01
GENERAL LESCA, PASO DEL SEE					GERONA BEACH, PLAYA SEE				
GENERAL LESCA, PASO DEL	PASS	21 38 N	77 49 W	72150 00	GERONA, PLAYA	BCH	21 55 N	82 49 W	72120 00

GERONA NUEVA	LCTV	22 50 N	82 49 W	72310 01			
GERONIMO	LCTV	20 15 N	79 20 W	72360 01			
GERONIMO Y NAJIA MONA	LCTV	22 19 N	85 31 W	72360 01			
GERTRUOIS	PPML	20 19 N	77 08 W	72360 01			
GERTRUOIS	LCTV	21 05 N	76 47 W	72360 01			
GERTRUOIS	LCTV	21 26 N	78 24 W	72350 01			
GERTRUOIS	LCTV	21 41 N	78 12 W	72350 01			
GERTRUOIS SEE LA GERTRUOIS	LCTV	22 36 N	82 36 W	72320 00			
GERTRUOIS, RIO SEC SANTIAGO, RIO	STM	22 51 N	83 04 W	72310 00			
GERTRUOIS ZALDIVAR	LCTV	21 23 N	77 03 W	72350 00			
GERVASIO	LCTV	20 21 N	76 55 W	72360 01			
GERVASIO, PUNTA	PT	22 45 N	83 41 W	72310 01			
GESORIA	LCTV	22 43 N	79 41 W	72360 01			
GIBARA	PPML	21 07 N	76 08 W	72360 01			
GIBARA	LCTV	20 21 N	76 31 W	72360 01			
GIBARA, BAHIA DE SEE							
GIBARA, MUERTO	BAY	21 04 N	76 07 W	72360 00			
GIBARA, LA SILLA DE SEE							
GIBARA, SILLA DE	MT	21 02 N	76 09 W	72360 00			
GIBARA, MUNICIPIO DE	ADMO	21 07 N	76 08 W	72360 01			
GIBARA, PLAYA	BCH	21 05 N	76 39 W	72360 02			
GIBARA, PUERTO	98V	21 04 N	76 07 W	72360 01			
GIBARA, RIO	STM	21 05 N	76 08 W	72360 01			
GIBARA, SILLA DE	MT	21 02 N	76 05 W	72360 01			
GIGANTE, ESTERO DEL	PNO	21 42 N	79 39 W	72360 01			
GIGANTE, LOMA EL SEE							
EL GIGANTE, LOMA	MT	20 01 N	77 04 W	72360 00			
GIGANTE, LOMA EL	MT	20 05 N	76 29 W	72360 01			
GIGANTE, PICO SEE GIGANTE, LOMA EL	MT	20 05 N	76 29 W	72360 00			
GIGANTICO, LOMA	MT	20 08 N	76 27 W	72360 01			
GIL	OSTP	23 03 N	93 51 W	72320 01			
GIL, ANNOYO	STMZ	20 06 N	75 42 W	72360 01			
GIL GUERRA SEE SIL IGUARA	LCTV	21 59 N	79 10 W	72350 00			
GIL HERRERA	LCTV	21 54 N	78 49 W	72350 01			
GIL IGUARA	LCTV	21 50 N	79 10 W	72350 01			
GIMENEZ, LOMA	MT	20 07 N	76 35 W	72360 01			
GINEBRA	PPML	21 05 N	76 34 W	72360 01			
GINEBRA	PPML	22 46 N	82 57 W	72310 01			
GINEBRA, CANALIZO	CHMM	22 32 N	78 32 W	72350 01			
GINEBRA, ESTERO	COVE	21 32 N	77 16 W	72350 01			
GIRALES	LCTV	22 13 N	83 51 W	72310 01			
GIRATORIO SEE SALADITO	LCTV	20 36 N	76 54 W	72360 00			
GIRO SEE LOS GIGOS	LCTV	20 07 N	76 02 W	72360 00			
GIRONA, PLAYA	BCH	22 04 N	81 01 W	72360 01			
GIRONA, PLAYA DE SEE GIRON, PLAYA	BCH	22 04 N	81 01 W	72360 00			
GIRONES	PPML	22 37 N	80 50 W	72330 01			
GIRONES	LCTV	22 35 N	80 48 W	72330 01			
GISELA	LCTV	20 42 N	76 12 W	72360 01			
GISPERT SEE GISPERT	LCTV	22 41 N	80 57 W	72350 00			
GISPERT	LCTV	22 41 N	80 57 W	72350 01			
GISPERT	LCTV	22 42 N	80 56 W	72350 01			
GIFANOS, CAYOS	ISLS	20 58 N	78 26 W	72350 03			
GLADYS	LCTV	20 44 N	76 21 W	72360 01			
GLADYS	LCTV	20 16 N	76 10 W	72360 01			
GLADYS	LCTV	21 58 N	79 07 W	72350 01			
GLADYS	LCTV	22 59 N	82 24 W	72320 01			
GLORIA SEE LA GLORIA	PPML	20 01 N	77 33 W	72360 00			
GLORIA SEE LA GLORIA	PPML	20 21 N	75 49 W	72360 00			
GLORIA	PPML	21 46 N	78 43 W	72350 01			
GLORIA	LCTV	20 06 N	75 35 W	72360 01			
GLORIA	LCTV	20 07 N	76 00 W	72360 01			
GLORIA	LCTV	21 50 N	77 41 W	72350 01			
GLORIA	OSTP	22 56 N	81 51 W	72320 00			
GLORIA, BAHIA LA SEE							
LA GLORIA, BAHIA	BAY	21 50 N	77 40 W	72350 00			
GLORIA, CAYO	ISL	20 41 N	77 40 W	72350 01			
GLORIA, CAYO SEE LA GLORIA, CAYO	ISL	22 21 N	81 06 W	72350 00			
GLORIA, ESTERO DE LA SEE							
LAS GLORIAS, ESTERO	COVE	22 54 N	80 03 W	72360 00			
GLORIA, LOMA LA	MEL	20 14 N	76 17 W	72360 01			
GLORIA, LOMAS DE LA	POGE	21 58 N	79 39 W	72360 01			
GLORIA, LOMAS LA SEE							
LA GLORIA, LOMAS	MEL	21 58 N	79 37 W	72360 00			
GLORIA, PUNTA SEE CABALLERO, PUNTA PT	LCTV	22 54 N	80 05 W	72360 00			
GLORIAS, ESTERO LAS SEE							
LAS GLORIAS, ESTERO	COVE	22 54 N	80 03 W	72360 00			

GLORITA	PPL	20 02 N	75 05 W	72340 01	GOMEZ	PPLL	21 02 N	76 34 W	72340 01
GLORITA	PPL	20 01 N	75 05 W	72340 01	GOMEZ	PPLL	22 49 N	82 30 W	72340 01
GLORITA	LCTV	20 22 N	74 39 W	72347 01	GOMEZ	LCTV	20 35 N	76 28 W	72340 01
GLORITA, ENSENADA DE LA SEC	COVE	23 02 N	80 02 W	72340 00	GOMEZ	LCTV	20 38 N	75 58 W	72340 01
GLORITA, ENSENADA DE LA	PNO	22 17 N	78 40 W	72350 01	GOMEZ	LCTV	22 01 N	79 19 W	72340 01
					GOMEZ				
GLORITA	LCTV	22 49 N	81 21 W	72350 01	GOMEZ	LCTV	22 02 N	78 58 W	72340 01
GLORITA, ENSENADA DE LA	COVE	23 02 N	80 02 W	72340 01	GOMEZ	LCTV	22 06 N	79 41 W	72340 01
G. MOLINA SEE MOLINA	LCTV	22 57 N	80 38 W	72340 00	GOMEZ	LCTV	22 14 N	78 59 W	72340 01
GUACAIMON SEE GUACAIMON	PPL	19 57 N	75 59 W	72340 00	GOMEZ	LCTV	22 32 N	83 34 W	72310 01
SPAS	LCTV	22 39 N	83 21 W	72310 01	GOMEZ	LCTV	22 43 N	78 50 W	72340 01
					GOMEZ				
GOBEL SEE GOVEL	LCTV	22 49 N	81 12 W	72350 00	GOMEZ	LCTV	22 55 N	80 20 W	72340 01
GOBEL, ARROYO	STM	20 01 N	75 27 W	72340 01	GOMEZ	LCTV	23 04 N	81 57 W	72320 01
GOBERNADORA, LOMA	MLL	20 02 N	75 03 W	72340 01	GOMEZ	LCTV	23 06 N	82 00 W	72320 01
GOBERNADORA, LOMA	MT	22 19 N	78 56 W	72340 01	GOMEZ, RIO SEE SANTA ANA, RIO	STM	23 04 N	82 32 W	72320 00
GOBERNADORA, LOMA LA SEC					GOMEZ MENA SEE				
LA GOBERNADORA, LOMA	MLL	22 54 N	82 51 W	72310 00	HECTOR MOLINA, CENTRAL	CTL	22 46 N	81 53 W	72320 00
					GOMEZ				
GOBERNADORA, PUNTA	PT	23 00 N	83 13 W	72310 03	GOMEZ	LCTV	22 22 N	80 39 W	72340 01
GOBERNADORA, PUNTA DE LA SEE					GOMPAO	LCTV	21 04 N	77 20 W	72350 01
PIEDRA, PUNTA DE	PT	22 58 N	83 10 W	72310 00	GOMBORA	LCTV	21 04 N	77 08 W	72360 01
GOMBORA, ARROYO	STM	20 56 N	77 57 W	72350 01	GOME SEE GOMEZ	LCTV	22 22 N	80 34 W	72340 00
GOMBORO	PPLL	22 02 N	76 58 W	72340 01	GONZALES SEE SITIO GONZALEZ	PPLL	20 53 N	77 24 W	72340 00
GOCORRILLOS, CALETA SEE					GONZALES SEE GONZALEZ	LCTV	20 14 N	76 15 W	72340 00
GOCORRILLOS, CALETA	COVE	21 29 N	83 05 W	72320 00	GONZALES SEE ADELAIDA	LCTV	20 22 N	76 00 W	72340 00
					GONZALES SEE GONZALEZ	LCTV	22 55 N	81 59 W	72320 00
GODINEZ	LCTV	20 59 N	75 36 W	72340 01	GONZALES, PUNTA SEE				
GODINEZ	LCTV	22 32 N	80 54 W	72350 01	GONZALEZ, PUNTA	PT	21 05 N	76 01 W	72340 00
GODINEZ	LCTV	22 43 N	82 57 W	72310 01	GONZALEZ SEE SITIO GONZALEZ	PPLL	20 53 N	77 24 W	72350 00
GODINEZ	LCTV	22 43 N	83 11 W	72310 01					
GODINEZ	LCTV	22 54 N	82 34 W	72320 01					
					GONZALEZ	PPLL	20 07 N	77 14 W	72340 01
GODY	PPLL	20 11 N	76 12 W	72340 01	GONZALEZ	PPLL	20 30 N	76 30 W	72340 00
GOLETA, PUNTA	PT	21 08 N	76 08 W	72340 01	GONZALEZ	PPLL	20 54 N	77 42 W	72350 01
GOLONDRINA, ARROYO	STM	20 07 N	76 27 W	72340 01	GONZALEZ	PPLL	21 05 N	76 53 W	72340 01
GOLONDRINO, ENSENADA	COVE	21 41 N	79 44 W	72340 01	GONZALEZ	PPLL	21 09 N	76 38 W	72340 01
GOLONDRINO, ESTERO	CRBT	21 43 N	79 45 W	72340 01					
					GONZALEZ	PPLL	21 45 N	77 58 W	72350 01
GOMERA	PPLL	22 23 N	83 10 W	72340 01	GONZALEZ	LCTV	20 02 N	77 17 W	72340 01
GOMERA SEE GOMERO	LCTV	21 57 N	84 28 W	72310 00	GONZALEZ	LCTV	20 03 N	75 56 W	72340 01
GOMERO	LCTV	21 57 N	84 28 W	72310 01	GONZALEZ SEE LAS ANIMAS	LCTV	20 17 N	76 12 W	72340 00
GOMEZ	PPLL	20 51 N	77 09 W	72340 01	GONZALEZ	LCTV	20 14 N	76 15 W	72340 02
					GONZALEZ	LCTV	20 21 N	76 33 W	72340 01

GONZALEZ	LCTV	20 55 N	77 51 W	72190 01	GORDA, PUNTA SEE CEDAR, PUNTO DEL	PT	22 55 N	80 16 W	72340 00
GONZALEZ	LCTV	20 59 N	77 21 W	72190 01	GORDA, PUNTA	PT	22 55 N	80 20 W	72340 01
GONZALEZ	LCTV	21 07 N	76 49 W	72190 02	GORDA, PUNTA	PT	22 59 N	80 03 W	72340 01
GONZALEZ	LCTV	21 19 N	77 14 W	72190 01	GORDA, PUNTA	PT	21 01 N	82 46 W	72310 01
GONZALEZ	LCTV	21 34 N	78 35 W	72190 01	GORDA, PUNTA SEE LA GUANABANA, PUNTA	PT	23 01 N	82 57 W	72310 00
GONZALEZ	LCTV	22 52 N	80 37 W	72190 01	GORDA, PUNTA	PT	23 02 N	82 59 W	72310 00
GONZALEZ	LCTV	22 55 N	81 59 W	72190 02	GORDA, PUNTA SEE ENSCNADA MENON, PUNTA	PT	23 04 N	81 32 W	72330 00
GONZALEZ, SANTA	PT	23 05 N	76 01 W	72140 01	GORDA, PUNTA	PT	23 07 N	81 22 W	72330 00
GONZALEZ DEL JILG	LCTV	23 44 N	82 55 W	72320 01	GORDA, PUNTA SEE GORDA ESTE, PUNTA	PT	23 10 N	81 10 W	72330 00
GONZALEZ NEGIN	LCTV	22 19 N	79 29 W	72340 01	GORDA, PUNTA	PT	23 12 N	80 33 W	72340 01
GONZALETO	LCTV	22 38 N	80 52 W	72330 01	GORDA DEL GUANAL, PUNTA	PT	21 56 N	84 44 W	72310 01
GONZALITO SEE REPARTO SANTA MONICA	LCTV	22 51 N	82 22 W	72330 00	GORDA ESTE, PUNTA	PT	23 10 N	81 10 W	72330 01
GONZALO	PPL	22 48 N	81 25 W	72330 01	GORDA GESTE, PUNTA	PT	23 10 N	81 11 W	72330 01
GONZALO	LCTV	22 48 N	81 26 W	72330 01	GORDAS, ARROYO LAS SEE LAS GORDAS, ARROYO	STM	20 54 N	77 25 W	72350 00
GONZALO, RIO	STM	22 31 N	81 35 W	72330 01	GORDAS, BAJO DE LAS	SMOL	22 15 N	82 06 W	72340 01
GONZALO, RIO SEE MATIQUANICO, RIO	STM	22 32 N	81 39 W	72330 00	GORDAS, CANAL DE LAS	CHM	22 15 N	82 06 W	72340 01
GONZALO, RIO	STM	22 43 N	81 25 W	72330 01	GORDAS, CAYOS	ISLS	22 11 N	82 00 W	72340 01
GONZALO DE QUELADA	PPL	20 45 N	78 01 W	72330 01	GORDILLO	LCTV	20 14 N	77 03 W	72340 01
GORDOYE, LOMA	MEL	20 06 N	76 02 W	72340 01	GORDILLO	LCTV	22 53 N	80 48 W	72330 01
GORDA, CAYO	ISL	22 12 N	81 59 W	72340 01	GORDILLO	LCTV	22 58 N	82 24 W	72330 01
GORDA, CAYOS SEE GORDAS, CAYOS	ISLS	22 13 N	82 00 W	72340 00	GORDILLO	LCTV	22 59 N	82 20 W	72320 01
GORDA, PUNTA	PT	19 59 N	75 53 W	72340 01	GORDOS, CAYOS	ISLS	23 01 N	80 04 W	72340 01
GORDA, PUNTA	PT	20 39 N	76 51 W	72340 02	GORDOJO	LCTV	20 02 N	75 55 W	72360 01
GORDA, PUNTA	PT	20 41 N	75 20 W	72340 01	GORE	POLL	22 44 N	85 46 W	72330 01
GORDA, PUNTA	PT	23 44 N	75 32 W	72340 01	GORITO	POLL	20 01 N	77 27 W	72340 01
GORDA, PUNTA	PT	21 05 N	75 39 W	72340 01	GORIN SEE PROBIDAD	LCTV	23 01 N	81 53 W	72320 00
GORDA, PUNTA	PT	21 12 N	76 33 W	72340 01	GORIN	LCTV	22 58 N	82 34 W	72320 01
GORDA, PUNTA	PT	21 13 N	76 34 W	72340 01	GORIN	LCTV	22 59 N	82 35 W	72320 01
GORDA, PUNTA	PT	21 44 N	79 55 W	72340 01	GORIN	RSTP	23 00 N	81 53 W	72320 01
GORDA, PUNTA	PT	21 52 N	77 46 W	72310 01	GORDO CATALAN	LCTV	22 05 N	80 09 W	72340 01
GORDA, PUNTA	PT	22 07 N	80 27 W	72340 01	G. ORTEGA SEE ORTEGA	LCTV	22 53 N	82 43 W	72310 00
GORDA, PUNTA	PT	22 12 N	78 39 W	72340 01	GOTA BLANCA	LCTV	20 10 N	76 02 W	72340 01
GORDA, PUNTA	PT	22 24 N	82 10 W	72340 01	GOTA BLANCA, ARROYO	STM	20 10 N	76 02 W	72340 01
GORTA, PUNTA	PT	22 36 N	79 33 W	72340 01	GOTAY	LCTV	22 58 N	81 45 W	72330 01
GORDA, PUNTA	PT	22 37 N	84 04 W	72310 01	GOTERA	LCTV	22 15 N	74 26 W	72340 01
GORDA, PUNTA	PT	22 52 N	83 32 W	72310 01					

GOYENAS	PPLL	22 54 N	82 34 W	72320 01	GRANADILLA SEE GRANADILLAR	LCTV	22 58 N	83 07 W	72310 00
GOYEA	PPLL	22 54 N	82 27 W	72320 01	GRANADILLAR	LCTV	22 59 N	83 17 W	72310 01
GOYEA, RIO	STMI	22 54 N	82 30 W	72320 01	GRANADILLO	PPLL	20 31 N	75 17 W	72360 01
GOVEL SEE AURORA	PFL	22 48 N	81 13 W	72330 00	GRANADILLO	PPL	20 37 N	75 45 W	72360 01
GOVEL	LCTV	22 49 N	81 12 W	72330 01	GRANADILLO	LCTV	20 37 N	75 30 W	72360 01
GOVERNADORA, PUNTA SEE					GRANADILLO	LCTV	22 12 N	83 52 W	72310 01
GOVERNADORA, PUNTA	PT	23 00 N	83 13 W	72310 00	GRANADILLO	LCTV	22 16 N	79 35 W	72360 01
GOVIN SEE GAVIN	LCTV	22 38 N	81 13 W	72330 00	GRANADILLO	LCTV	22 21 N	80 02 W	72360 01
GOVIN SEE LA LECHUZA	LCTV	22 54 N	83 01 W	72310 00	GRANADILLO	LCTV	22 27 N	83 09 W	72310 01
GOVIN	LCTV	23 02 N	82 37 W	72320 01	GRANADILLO	LCTV	22 46 N	79 50 W	72360 01
GOVIN, CALETA DE	COVE	23 02 N	82 37 W	72320 00					
					GRANADILLO, ARROYO	STMI	21 49 N	82 46 W	72320 01
GWA	LCTV	21 04 N	76 38 W	72360 01	GRANADILLO, BAHIA DE SEE				
GWOY SEE LAS MEVAS	LCTV	21 52 N	82 57 W	72320 00	GRANADILLO BAY	BAT	19 57 N	75 07 W	72361 00
GWOY	LCTV	21 53 N	82 54 W	72320 01	GRANADILLO, ENSENADA	COVE	21 27 N	77 12 W	72350 01
GOYO DIAZ	LCTV	23 06 N	81 56 W	72320 01	GRANADILLO, ESTERCO DEL	CRKT	21 28 N	77 15 W	72350 01
G. PINEDA SEE PINEDA	PPLL	22 48 N	80 17 W	72360 00	GRANADILLO, PUNTA SEE				
					GRANADILLO POINT	PT	19 57 N	75 07 W	72361 00
					GRANADILLO, PUNTA	PT	21 27 N	77 12 W	72350 01
GRACIA, PUNTA	PT	21 14 N	76 32 W	72360 01	GRANADILLO BAY	BAY	19 57 N	75 07 W	72361 05
GRACIA DE DIOS	LCTV	22 58 N	82 24 W	72320 01	GRANADILLO POINT	PT	19 57 N	75 07 W	72361 05
GRACIA DE DIOS	LCTV	22 59 N	82 24 W	72320 01	GRANADILLO VIEJO	LCTV	22 46 N	79 49 W	72360 01
GRACIA DE DIOS SEE					GRANADITO	LCTV	22 46 N	82 19 W	72320 01
LA GRACIA DE DIOS	PSTM	21 20 N	78 06 W	72350 00					
GRACIAS	LCTV	20 18 N	75 05 W	72360 01					
					GRANADO	LCTV	22 51 N	82 34 W	72320 01
GRACIAS, RIO DE	STMI	21 26 N	77 13 W	72350 01	GRANADO, PUNTA SEE				
GRACIAS A DIOS	PPL	21 17 N	77 14 W	72350 02	GRANADO, PUNTA DEL	PT	21 31 N	76 59 W	72350 00
GRACIAS A DIOS	LCTV	22 38 N	80 04 W	72360 01	GRANADOS, RIO SEE GRANADOS, ARROYO	STM	23 07 N	81 52 W	72320 00
GRACIELA	PPLL	22 53 N	82 30 W	72320 01	GRANADOS	PPLL	22 51 N	82 34 W	72320 01
GRACIELA SEE LA SHICIELA	LCTV	22 59 N	82 17 W	72320 00	GRANADOS	LCTV	21 51 N	78 36 W	72350 01
					GRANADOS	LCTV	22 39 N	82 55 W	72310 01
GRANAM	ML	19 59 N	74 31 W	72360 01	GRANADOS	LCTV	22 47 N	82 44 W	72310 01
GRANAL	LCTV	21 08 N	76 56 W	72360 01	GRANADOS, ARROYO	STM	23 07 N	81 52 W	72320 01
GRANAL, RIO	STM	21 17 N	76 56 W	72360 01	GRAN ALMIRANTE	LCTV	21 04 N	76 05 W	72360 04
GRANALES	PPLL	22 28 N	83 57 W	72310 01	GRAN ANTILLA	LCTV	22 44 N	80 49 W	72330 01
GRANALES	PPLL	22 31 N	83 58 W	72310 01					
					GRAN BAJO DE BUENA ESPERANZA SEC				
GRANALES	LCTV	22 26 N	83 54 W	72310 01	GRAN BANCO DE BUENA ESPERANZA	SHOL	20 28 N	77 30 W	72300 00
GRANALES, SIERRA	WFS	22 29 N	83 54 W	72310 01	GRAN BANCO DE BUENA ESPERANZA	SHOL	20 28 N	77 30 W	72300 05
GRANA	LCTV	20 45 N	75 38 W	72360 01	GRAN BANCO DE JAGUA SEE				
GRANADA	PPLL	22 49 N	82 50 W	72310 01	JAGUA, BANCO DE	SHOL	21 31 N	80 40 W	72360 00
GRANADA	LCTV	23 08 N	82 13 W	72320 01					
GRANADA, CAVO	ISL	20 38 N	78 14 W	72350 01					

GRAN BATALLA	LCTV	22 01 N	81 05 W	72350	01	GRANDE CAYO	ISL	21 59 N	82 39 W	72320	02
GRANDEBERRY CIENAGA DE	HRSH	21 54 N	82 57 W	72320	01	GRANDE LAGUNA	COVE	21 05 N	82 30 W	72320	00
GRAN DOBLEVEDO	PNL	21 01 N	82 21 W	72320	01	GRANDE LAGUNA SEE					
GRAN LANTIER	LCTV	22 22 N	79 15 W	72340	01	ALCODOBAL LAGUNA DEL	LGW	22 06 N	84 18 W	72310	00
GRAN CIENAGA DE LANTIER SEE						GRANDE LAGUNA SEE					
LANTIER CIENAGA DE	HRSH	21 35 N	82 48 W	72320	00	LECHE LAGUNA DE	LGW	22 13 N	78 38 W	72340	00
						GRANDE LAGUNA	LC	21 15 N	78 21 W	72350	01
GRAN CIENAGA DE ZAPATA SEE						GRANDE LAGUNA	LC	21 49 N	78 21 W	72350	01
OCCIDENTAL DE ZAPATA CIENAGA	HRSH	22 34 N	81 33 W	72300	00	GRANDE LAGUNA	LC	22 03 N	80 22 W	72340	01
GRAN CIENAGA DE ZAPATA SEE						GRANDE LAGUNA	PHO	21 44 N	78 06 W	72350	01
ZAPATA CIENAGA DE	HRSH	22 25 N	81 20 W	72300	00	GRANDE MORILLO	MLL	19 33 N	75 25 W	72360	02
GRAN CIENAGA OCCIDENTAL DE ZAPATA						GRANDE PICO	BT	22 42 N	83 32 W	72310	01
SEE OCCIDENTAL DE ZAPATA CIENAGA	HRSH	22 34 N	81 33 W	72300	00						
GRAN CIENAGA DE ZAPATA SEE											
ZAPATA CIENAGA DE	HRSH	22 25 N	81 20 W	72300	00	GRANDE PICO SEE SIMON PICO	HT	22 43 N	83 31 W	72310	00
GRANCIAGO SEE QUANAO	PNL	20 10 N	74 22 W	72360	00	GRANDE PUNTA	PT	21 13 N	76 16 W	72360	01
						GRANDE RIO	STM	20 06 N	76 09 W	72360	01
GRANDE SEE LA VICTORIA	PNL	22 42 N	83 07 W	72310	00	GRANDE RIO	STM	20 17 N	75 54 W	72360	01
GRANDE	LCTV	21 07 N	77 50 W	72350	01	GRANDE RIO	STM	20 40 N	75 19 W	72360	01
GRANDE ARROYO	STM	21 30 N	82 48 W	72320	03						
GRANDE ARROYO	STM	22 03 N	79 25 W	72340	01	GRANDE RIO	STM	20 41 N	75 33 W	72360	01
GRANDE ARROYO SEE						GRANDE RIO	STM	21 33 N	79 02 W	72350	01
CARRASCAL ARROYO	STM	22 26 N	80 01 W	72340	00	GRANDE RIO	STM	23 03 N	81 30 W	72330	01
						GRANDE RIO	STM	19 57 N	76 30 W	72360	01
GRANDE ARROYO	STM	22 26 N	80 04 W	72340	01	GRANDE RIO	STM	20 27 N	75 24 W	72360	01
GRANDE ARROYO	STM	21 16 N	77 29 W	72350	01						
GRANDE ARROYO	STM	22 02 N	79 22 W	72340	01	GRANDE RIO SEE SAN FRANCISCO RIO	STM	23 02 N	82 18 W	72320	00
GRANDE ARROYO	STM	22 12 N	79 32 W	72340	01	GRANDE SABANA	SVR	20 10 N	77 16 W	72360	01
GRANDE ARROYO	STM	22 28 N	80 30 W	72340	01	GRANDE SABANA	SVR	21 57 N	82 59 W	72327	01
						GRANDE SABANA	SVR	22 10 N	73 38 W	72350	01
GRANDE ARROYO	STM	22 34 N	83 29 W	72310	01	GRANDE DE MOA CAYO SEE					
GRANDE ARROYO	STM	22 42 N	83 05 W	72310	01	MOA GRANDE CAYO	ISL	20 41 N	74 54 W	72360	00
GRANDE ARROYO SEE											
SAN FRANCISCO RIO	STM	23 02 N	82 18 W	72320	00	GRANDES LAS LOMAS SEE					
GRANDE BAJO	LMCL	22 34 N	82 35 W	72320	05	GRANDES LOMAS	MLL	22 31 N	80 11 W	72360	00
GRANDE BOCA	LMH	21 02 N	79 15 W	72350	03	GRANDES LOMAS	MLL	22 14 N	80 11 W	72360	01
						GRANDES LOMAS	PT	21 13 N	76 16 W	72360	00
GRANDE BOCA	COVE	21 29 N	77 09 W	72350	01	GRANDES PUNTA SEE GRANDE PUNTA	PT	21 58 N	83 21 W	72340	01
GRANDE CAJETA	BAI	21 31 N	83 07 W	72320	01	GRAN DIABLO PUNTA	LCTV	21 01 N	76 43 W	72360	00
GRANDE CAYO	HRCK	22 07 N	80 43 W	72340	01	GRANDEL SEE GRANDEL					
GRANDE CAYO	ISL	20 23 N	77 10 W	72360	01						
GRANDE CAYO	ISL	20 43 N	75 30 W	72360	01	GRANFLO LAGUNA	BAV	23 05 N	82 31 W	72320	03
						GRANFLO	LCTV	21 01 N	76 45 W	72360	01
GRANDE CAYO	ISL	20 59 N	78 09 W	72350	03	GRANICHE SEE PAJARO	PNL	20 33 N	74 49 W	72360	00
						GRANIZO	LCTV	20 28 N	76 22 W	72360	01

GRANIZO, PUNTA	PT	23 09 N	82 48 W	72330 01	GRIFAS	LCTV	22 10 N	80 45 W	72340 01
GRANJA	LCTV	23 00 N	82 25 W	72320 01	GRIFA, CAYO SEE LA GRIFA, CAYO	ISL	22 14 N	82 49 W	72320 00
GRANJA, ARROYO LA SEE					GRILLO, LOMA DE EL SEE				
LA GRANJA, ARROYO	STW	22 37 N	80 02 W	72340 00	EL GRILLO, LOMA DE	HT	22 35 N	81 49 W	72320 00
GRANJA CAÑADO	LCTV	22 54 N	82 29 W	72320 01	GRILLO, RIO SEE SOLADO, ARROYO	STW	23 02 N	82 16 W	72320 00
GRANJA ELENA SEE CAMPAMENTO	LCTV	22 58 N	81 46 W	72330 00	GRIMOSO, RIO	STW	22 37 N	78 34 W	72340 01
GRANJA ESCUELA	LCTV	22 44 N	82 54 W	72330 01	GRISSEL SEE GRISELA	LCTV	21 56 N	78 48 W	72330 00
GRANJA VIDA	LCTV	23 03 N	82 04 W	72320 01	GRISELA	LCTV	21 56 N	78 48 W	72330 01
GRANJA CENTRAL	CTL	22 53 N	81 17 W	72330 04	GRISSELLAS	LCTV	22 23 N	79 40 W	72340 01
GRAN PABLO, PUNTA SEE					GRUA ALFARO SEE ALFARO	RSTP	22 45 N	82 13 W	72320 00
GRAN PABLO, PUNTA	PT	21 58 N	82 21 W	72340 00	GRUA ALJO VIN SEE ALJOVIN	RSTP	22 48 N	82 14 W	72320 00
GRAN PICO SILANTO SEE									
SILANTOS, PUNTA, LOMA	MLL	19 59 N	77 09 W	72340 07	GRUA ARANGO SEE ARANGO	RSTP	22 40 N	82 54 W	72310 00
GRAN PIEDRA	HT	20 03 N	75 38 W	72340 01	GRUA ARANO SEE ARANO	RSTP	23 03 N	81 47 W	72330 00
GRAN PIEDRA, SIERRA DE LA	HTS	23 01 N	75 38 W	72340 01	GRUA ARNHEIMOS SEE ARNHEIMOS	RSTP	23 00 N	81 53 W	72320 00
GRAN PINON	LCTV	19 52 N	77 21 W	72340 01	GRUA BANCO SEE BANCO	RSTP	23 01 N	81 56 W	72320 00
GRAN TIERRA	POL	20 11 N	74 14 W	72340 01	GRUA BARAQUA SEE BARAQUA	RSTP	23 02 N	81 55 W	72320 00
GRAN TIERRA	MPL	20 26 N	75 21 W	72340 01					
GRAN TIERRA	LCTV	20 34 N	75 02 W	72340 01	GRUA BARROSO SEE BARROSO	RSTP	22 47 N	81 57 W	72320 00
GRAN TIERRA, ARROYO	STW	20 06 N	74 37 W	72340 01	GRUA BAYON SEE BAYON	RSTP	22 54 N	81 52 W	72320 00
GRAN VIA	MPL	22 56 N	80 45 W	72330 01	GRUA BICHO SEE BICHO	RSTP	22 54 N	81 51 W	72320 00
GRATITUD	MPL	21 17 N	77 01 W	72340 01	GRUA BRUSSELS SEE BRUSSELS	RSTP	22 58 N	82 05 W	72320 00
GRATITUD	POL	22 49 N	81 09 W	72330 01	GRUA CABIGAS SEE CABIGAS	RSTP	22 47 N	82 00 W	72320 00
GRATITUD	EST	22 33 N	80 20 W	72340 01					
GRATITUD	LCTV	22 15 N	80 03 W	72340 01	GRUA CAIMAN SEE CAIMAN	RSTP	22 46 N	82 15 W	72320 00
GRATITUD	LCTV	22 24 N	80 21 W	72340 01	GRUA CALLEJAS SEE CALLEJAS	RSTP	22 42 N	82 59 W	72310 00
GRAU	LCTV	20 24 N	75 58 W	72340 01	GRUA CANAROTE SEE CANAROTE	RSTP	22 46 N	82 52 W	72310 00
GRAU	LCTV	21 52 N	80 02 W	72340 01	GRUA CANTARRANA SEE CANTARRANA	RSTP	22 54 N	81 45 W	72320 00
GRAZIELLA	MPL	22 54 N	80 22 W	72340 01	GRUA CAYEL SEE CAYEL	RSTP	22 47 N	81 54 W	72320 00
GRAT BANK OF BUENA ESPERANZA SEE					GRUA CAYAJABOS SEE CAYAJABOS	RSTP	22 54 N	81 47 W	72320 00
GRAN BANCO DE BUENA ESPERANZA	SMOL	20 28 N	77 30 W	72310 00	GRUA CEIRA SEE CEIRA	RSTP	23 05 N	81 50 W	72320 00
GREGORIA	LCTV	22 03 N	79 25 W	72340 01	GRUA CASCABABA SEE CASCABABA	RSTP	22 48 N	82 04 W	72320 00
GREGORIO ALEX MANALICH, CENTRAL	CTL	22 49 N	82 09 W	72320 04	GRUA COLMENAR SEE COLMENAR	RSTP	22 41 N	82 58 W	72310 00
GREGORIO ALFONSO	LCTV	22 12 N	80 25 W	72340 01	GRUA CONFORMIDAD SEE CONFORMIDAD	RSTP	22 48 N	81 51 W	72320 00
GREGORIO MANALICH SEE									
GREGORIO ALEX MANALICH, CENTRAL	CTL	22 49 N	82 09 W	72320 00	GRUA CUMBELA SEE CUMBELA	RSTP	22 42 N	82 59 W	72310 00
GRAND, ENSENADA EL	COVE	21 31 N	77 17 W	72330 01	GRUA DESOJITE SEE DESOJITE	RSTP	23 07 N	81 46 W	72330 00
GRANDIER SEE SOBRA	LCTV	22 50 N	81 27 W	72330 00	GRUA ERIZA SEE ERIZA	RSTP	22 44 N	82 01 W	72320 00
GRANDS, ARROYO LOS SEE					GRUA ESCORIAL SEE ESCORIAL	RSTP	22 48 N	81 57 W	72320 00
CLARITA, ARROYO	STW	22 53 N	80 31 W	72340 00	GRUA ESPERANZA SEE ESPERANZA	RSTP	22 50 N	81 43 W	72330 00
					GRUA ESPERANZA SEE ESPERANZA	RSTP	22 54 N	81 48 W	72320 00

GRUA ESPERANZA SEE ESPERANZA	RSTP	23 04 N	81 50 W	72320 00	GRUA SANTA CRUZ SEE SANTA CRUZ	RSTP	22 58 N	81 51 W	72320 00
GRUA FE SEE FE	RSTP	22 16 N	79 34 W	72340 00	GRUA SANTA ISABEL SEE SANTA ISABEL	RSTP	22 58 N	82 53 W	72312 00
GRUA FERNANDEZ SEE FERNANDEZ	RSTP	22 49 N	81 57 W	72320 00	GRUA SANTA RITA SEE SANTA RITA	RSTP	22 43 N	82 03 W	72320 00
GRUA FERNANDO SEE FERNANDO	RSTP	23 04 N	81 51 W	72320 00	GRUA SANTA RITA SEE SANTA RITA	RSTP	22 56 N	81 53 W	72320 00
GRUA GIL SEE GIL	RSTP	23 03 N	81 51 W	72320 00	GRUA SANTA TERESA SEE SANTA TERESA	RSTP	23 07 N	81 54 W	72320 00
GRUA GLORIA SEE GLORIA	RSTP	22 56 N	81 53 W	72320 00	GRUA SUAREZ SEE SUAREZ	RSTP	22 47 N	82 00 W	72320 00
GRUA GORRIN SEE GORRIN	RSTP	23 00 N	81 53 W	72320 00	GRUA SUAREZ SEE SUAREZ	RSTP	23 08 N	81 57 W	72320 00
GRUA GUANAMON DE HERRERA SEE					GRUA TATA SEE TATA	RSTP	23 04 N	81 53 W	72320 00
GUANAMON DE HERRERA	RMLL	22 43 N	81 48 W	72310 00	GRUA VALENCIA SEE VALENCIA	RSTP	23 04 N	81 55 W	72320 00
GRUA JIBACOA SEE JIBACOA, ESTACION	RSTP	23 07 N	81 52 W	72320 00	GRUA VAPOR SEE VAPOR	RSTP	23 06 N	81 58 W	72320 00
GRUA JORO SEE JORO	RSTP	23 03 N	81 53 W	72320 00	GRUA VICTORIA SEE VICTORIA	RSTP	22 52 N	81 52 W	72320 00
GRUA JOSEFINA SEE JOSEFINA	RSTP	23 07 N	81 52 W	72320 00	GRUA VUETABAJERA SEE VUETABAJERA	RSTP	22 41 N	81 58 W	72320 00
GRUA JUANILLO SEE JUANILLO	RSTP	22 28 N	79 38 W	72340 00	GRUA WAGNES SEE WAGNES	RSTP	22 44 N	82 04 W	72320 00
GRUA LABOR SEE LABORÉ	RSTP	22 48 N	82 16 W	72310 00	GRUA ZALDIVAR SEE ZALDIVAR	RSTP	22 52 N	81 52 W	72320 00
GRUA LABORDE SEE LABORDE	RSTP	22 48 N	82 19 W	72320 00	GRUA ZORILLA SEE ZORILLA	RSTP	23 01 N	81 52 W	72320 00
GRUA LECHUGA SEE LECHUGA	RSTP	22 56 N	81 55 W	72320 00	GRULLA, ARROYO LA	STM	20 14 N	76 52 W	72340 01
GRUA LESNA SEE LESNA	RSTP	22 57 N	81 53 W	72320 00	GRULLO, LAGUNA EL	RMS	21 24 N	78 30 W	72340 01
GRUA LLERANDI SEE LLERANDI	RSTP	22 58 N	81 54 W	72320 00	GRUMA	LCTV	22 29 N	80 19 W	72340 01
GRUA LOMA REDONDA SEE LOMA REDONDA	RSTP	23 00 N	81 54 W	72320 00	GRUSSELLAS	LCTV	22 22 N	83 42 W	72310 02
GRUA MACHADO SEE MACHADO	RSTP	23 05 N	81 54 W	72320 00	GRU	LCTV	20 09 N	77 12 W	72340 01
GRUA MACHIN SEE MACHIN	RSTP	23 05 N	81 52 W	72320 00	GRU, CAYO DE	ISL	20 19 N	77 15 W	72340 01
GRUA MARQUEZ SEE MARQUEZ	RSTP	23 03 N	81 51 W	72320 00	GRU, CAYOS DE SEE GRU, CAYO DE	ISL	20 19 N	77 15 W	72340 00
GRUA WILTON SEE WILTON	RSTP	22 58 N	82 01 W	72320 00	GRU, PUNTA DE	PT	20 17 N	77 14 W	72340 01
GRUA MONZON SEE MONZON	RSTP	23 05 N	81 49 W	72320 00	GRU, PUNTA DE	PT	20 19 N	77 14 W	72340 01
GRUA PACON SEE PACON	RSTP	22 50 N	81 54 W	72320 00	GRU, RIO	STM	20 19 N	77 14 W	72340 01
GRUA PALENDUEF SEE PALENDUEF	RSTP	23 41 N	82 58 W	72310 00	GRUAS, RIO SEE GRUAS, RIO	STM	20 01 N	75 51 W	72340 00
GRUA PASTORA SEE PASTORA	RSTP	23 03 N	81 46 W	72320 00	GRUAS, ARROYO SEE REMEJAS, ARROYO	STM	20 26 N	76 53 W	72340 00
GRUA PEDROSO SEE PEDROSO	RSTP	22 44 N	81 46 W	72320 00	GRUAS, RIO LA SEE LA GRUAS, ARROYO	STM	20 43 N	76 13 W	72340 00
GRUA PLA SEE PLA	RSTP	22 50 N	81 48 W	72320 00	GRUACAMA SEE GRUACAMA, ARROYO	STM	20 09 N	77 16 W	72340 00
GRUA PRIMAYERA	RMLL	22 44 N	81 52 W	72320 01	GRUABAIERO	RMLL	22 10 N	40 18 W	72340 01
GRUA SAN CAETANO SEE SAN CAETANO	RSTP	22 44 N	82 21 W	72320 00	GRUABAJIVET, RIO SEE				
GRUA SAN FERNANDO SEE SAN FERNANDO	RSTP	22 48 N	81 53 W	72320 00	GRUABAJIVET, RIO	STM	21 04 N	76 01 W	72340 00
GRUA SAN JOSE SEE SAN JOSE	RSTP	23 07 N	81 44 W	72320 00	GRUABAJE, ARROYO SEE GUABEJE, RIO	STM	20 12 N	77 10 W	72340 00
GRUA SAN LORENZO SEE SAN LORENZO	RSTP	23 07 N	81 51 W	72320 00	GRUABAJIVET, RIO	STM	21 04 N	76 01 W	72340 02
GRUA SANTA BARBARA SEE					GRUABALITO SEE QUAYABALITO	LCTV	22 56 N	82 15 W	72320 00
SANTA BARBARA	RSTP	22 45 N	82 13 W	72320 00	GRUABANOLLON	LCTV	20 54 N	76 08 W	72340 02
GRUA SANTA BARBARA SEE					GRUBASIBAO	RMLL	21 00 N	76 22 W	72340 01
SANTA BARBARA	RSTP	23 00 N	81 54 W	72320 00					

GUAYTARO	PPLL	21 02 N	76 26 W	72360 01	GUACAYAROS	LCTY	21 30 N	78 22 W	72350 01
GUAYTARDO, RIO	STM	21 03 N	76 27 W	72360 01	GUACAYAROS, RIO SEE GUACAMAYA, RIO	STM	22 49 N	83 35 W	72310 00
GUAYTAR	PPLL	20 07 N	77 05 W	72360 01	GUACAYAROS, PUNTA	PT	21 44 N	79 56 W	72360 01
GUAYTAR, RIO	STM	21 12 N	77 10 W	72360 01	GUACAYAROS, GOLFO DE	GULF	20 28 N	77 50 W	72350 01
GUAYTARA	LCTY	22 13 N	79 56 W	72360 01	GUACAYAROS BAY SEE GUACAYAROS, GOLFO DE	GULF	20 28 N	77 50 W	72350 00
GUAYTARA SEE LAS GUAYASERAS	LCTY	22 19 N	79 10 W	72360 00	GUACAPA	LCTY	21 43 N	79 28 W	72360 01
GUAYTARA, ARROYO	STM	22 13 N	80 00 W	72360 01	GUACAYANES SEE QUAYACANES	LCTY	21 07 N	75 46 W	72360 00
GUAYTARA, ARROYO	STM	22 47 N	83 13 W	72310 01	GUACHINANGO	LCTY	22 38 N	83 12 W	72310 01
GUAYTARA, PUNTA DE SEE GUAYASERAS, PUNTA DE	PT	22 09 N	80 32 W	72360 00	GUACHINANGO	PPLL	22 36 N	83 20 W	72310 01
GUAYTARON, RIO SEE GUISINEYON, RIO	STM	21 09 N	76 38 W	72360 00	GUACHINANGA	LCTY	22 38 N	83 07 W	72360 01
GUAYTARAS	LCTY	22 11 N	80 34 W	72360 01	GUACHINANGA SEE GUACHINANGO	LCTY	22 32 N	79 36 W	72360 00
GUAYTARAS	LCTY	22 20 N	79 11 W	72360 01	GUACHINANGA, RIO	STM	22 10 N	80 07 W	72360 01
GUAYTARAS, LOMAS	MLS	22 47 N	83 13 W	72310 01	GUACHINANGO	PPLL	22 20 N	80 19 W	72360 01
GUAYTARAS, PUNTA DE	PT	22 09 N	80 32 W	72360 02	GUACHINANGO	PPLL	22 46 N	80 40 W	72350 01
GUAYTARON, RIO SEE GUISINEYON, RIO	STM	21 09 N	76 38 W	72360 00	GUACHINANGO	LCTY	21 52 N	79 51 W	72360 01
GUAYTARAS, PUNTA DE SEE GUAYASERAS, PUNTA DE	PT	22 09 N	80 32 W	72360 00	GUACHINANGO	LCTY	22 32 N	79 36 W	72360 01
GUAYTARON	LCTY	21 04 N	76 19 W	72360 01	GUACHINANGO	LCTY	22 43 N	81 25 W	72350 01
GUAYTARON	PPLL	21 04 N	76 18 W	72360 01	GUACHINANGO	LCTY	22 55 N	82 35 W	72350 01
GUAYTARON	PPLL	21 11 N	76 41 W	72360 02	GUACHINANGO, ARROYO	STM	20 02 N	77 17 W	72360 01
GUAYTARON, RIO	STM	21 09 N	76 38 W	72360 01	GUACHINANGO, ARROYO	STM	23 05 N	82 20 W	72310 01
GUAYTARON, RINCON DE SEE GUAYTARON	PPLL	21 11 N	76 41 W	72360 00	GUACHINANGO, RIO	STM	22 21 N	80 18 W	72360 01
GUAYTARON SEE GUACACOA	LCTY	20 52 N	76 30 W	72360 00	GUACHINANGO, RIO	STM	20 17 N	77 17 W	72360 00
GUAYTARON	LCTY	20 52 N	76 30 W	72360 01	GUADAJARQUE, RIO SEE GUADAJARQUE, RIO	STM	21 04 N	76 01 W	72360 00
GUAYTARON	LCTY	22 15 N	80 05 W	72360 01	GUADAJARQUE SEE LA GUADALUPE	PPLL	20 08 N	75 53 W	72360 00
GUAYTARON	PPLL	19 57 N	75 59 W	72360 03	GUADALUPE	PPLL	22 06 N	78 58 W	72350 01
GUAYTARON	LCTY	22 21 N	79 55 W	72360 01	GUADALUPE	PPLL	22 37 N	79 50 W	72360 01
GUAYTARON	LCTY	22 56 N	80 33 W	72360 01	GUADALUPE SEE REPARTO GUADALUPE	PPLL	22 59 N	82 23 W	72320 00
GUAYTARON	PPLL	22 28 N	80 47 W	72360 01	GUADALUPE	LCTY	20 01 N	76 25 W	72360 01
GUAYTARON	LCTY	21 50 N	78 11 W	72360 01	GUADALUPE	LCTY	22 05 N	76 07 W	72360 01
GUAYTARON	LCTY	22 14 N	83 45 W	72310 01	GUADALUPE	LCTY	22 02 N	79 28 W	72360 01
GUAYTARON	LCTY	22 39 N	83 14 W	72310 01	GUADALUPE	LCTY	22 08 N	79 54 W	72360 01
GUAYTARON	LCTY	22 42 N	83 35 W	72310 01	GUADALUPE	LCTY	22 19 N	83 26 W	72310 01
GUAYTARON, RIO	STM	22 49 N	83 35 W	72310 01	GUADALUPE	LCTY	22 26 N	79 37 W	72360 01
GUAYTARON, SIEMPRE	MLS	22 42 N	83 34 W	72310 01	GUADALUPE	LCTY	22 39 N	80 04 W	72360 01
					GUADALUPE	LCTY	22 47 N	81 57 W	72320 01
					GUADALUPE	LCTY	22 48 N	81 58 W	72320 01

GUADALUPE SEE LA GUADALUPE	LCTV	22 36 N	82 22 W	72320 00					
GUADALUPE	LCTV	23 01 N	82 28 W	72320 01	GUAIMARAL	RSTP	20 02 N	77 25 W	72360 01
GUADALUPE	LCTV	23 04 N	81 35 W	72350 01	GUAIMARAL, ARROYO	STMI	20 02 N	77 34 W	72360 01
GUADALUPE	LCTV	23 26 N	82 19 W	72350 01	GUAIMARILLO SEE				
GUADALUPE	MM	20 26 N	75 46 W	72360 01	FUNDO DE GUAIMARILLO	PPLL	20 36 N	77 32 W	72350 00
					GUAIMARILLO, FUNDO DE	EST	20 36 N	77 29 W	72350 01
					GUAINARO	PPL	21 01 N	77 21 W	72350 01
GUADALUPE	MM	20 09 N	76 11 W	72360 01	GUAINARO	LCTV	22 50 N	79 45 W	72360 01
GUADIANA	LCTV	22 04 N	84 16 W	72310 01	GUAINARO	LCTV	22 21 N	80 01 W	72360 01
GUADIANA	LCTV	22 05 N	84 13 W	72310 01	GUAINARO	LCTV	22 25 N	80 07 W	72360 01
GUADIANA, ARROYO	STMI	23 02 N	82 19 W	72320 01	GUAINARO, CAYO SEE GUAINARO, CAYO	ISL	22 36 N	79 12 W	72360 00
GUADIANA, RAMA DE	RAY	22 05 N	84 24 W	72310 01	GUAINARO, FUNDO DE	EST	23 06 N	77 21 W	72350 01
GUADIANA, ENSENADA DE SEC					GUAINARO, MUNICIPIO DE	ADMO	22 03 N	77 21 W	72350 01
GUADIANA, BANJA DE	RAY	22 09 N	84 24 W	72310 00	GUAINARO, RIO	STMI	20 54 N	77 16 W	72350 01
GUADIANA, PUNTA	PT	22 01 N	84 19 W	72310 01	GUAINARO	PPLL	22 20 N	79 17 W	72360 01
GUADIANA, RIO	STMI	22 04 N	84 19 W	72310 01	GUAINARO	EST	22 22 N	79 17 W	72360 01
GUADIANA, RIO SEE					GUAINARO, RIO	STMI	22 24 N	79 14 W	72360 01
GUADIANA, ARROYO	STMI	23 02 N	82 19 W	72320 00					
GUADIA	LCTV	20 32 N	79 15 W	72360 01					
					GUAINARO, CAYO	ISL	22 26 N	79 12 W	72360 01
GUAJACA, ALTO DEL SEE					GUAIERJAL	LCTV	20 43 N	77 19 W	72350 01
GUAJACA, ALTO DEL	MT	22 07 N	76 16 W	72360 00	GUAJABA, BOCA	ENTR	21 36 N	77 34 W	72350 01
GUAINARO ABAYO	PPLL	20 09 N	76 50 W	72360 01	GUAJABA, CAYO	ISL	21 30 N	77 30 W	72350 01
GUAINARO DE CAJERÉ	PPLL	20 29 N	76 49 W	72360 01	GUAJABA, PASA	CHMN	21 54 N	77 36 W	72350 01
GUACABON DE CAJERÉ	PPL	19 57 N	75 59 W	72360 00					
GUACABON SEE GUACATNABON					GUAJABALES	LCTV	20 56 N	76 17 W	72360 01
GUACAJE	LCTV	20 53 N	76 31 W	72360 01	GUAJABALES, LOMA	MLL	20 57 N	76 17 W	72360 01
					GUAJABALOS SEE GUAJABALES	LCTV	20 56 N	76 17 W	72360 00
					GUAJABANA	LCTV	22 29 N	79 29 W	72360 01
GUACANAMA SEE GUACANAMAR	LCTV	23 05 N	82 00 W	72320 00	GUAJABANA, LOMA	MLL	22 27 N	79 29 W	72360 01
GUACANAMAR	PPL	20 55 N	77 55 W	72350 01					
GUACANAMAR SEE					GUAJABANA, RIO SEE JIGUEN, RIO	STMI	22 28 N	79 25 W	72360 00
GUACANAMAR, SIERRA DE	MCLS	21 00 N	77 51 W	72350 00	GUAJABITO	PPLL	20 15 N	76 49 W	72360 01
GUACANAMAR	LCTV	23 05 N	80 00 W	72320 01	GUAJACA SEE GUAJACO	LCTV	20 43 N	76 12 W	72360 00
GUACANAMAR	LCTV	23 05 N	82 00 W	72320 01	GUAJACA, ALTO DEL	MT	20 07 N	76 16 W	72360 01
					GUAJACAQUITO	LCTV	20 27 N	76 55 W	72360 01
GUACANAMAR, ENSENADA DE	RAY	22 11 N	80 33 W	72360 01					
GUACANAMAR, FUNDO DE	EST	20 59 N	77 52 W	72350 01	GUAJACABO, RIO	STMI	20 29 N	77 02 W	72360 01
GUACANAMAR, SIERRA DE	MCLS	21 00 N	77 51 W	72350 01	GUAJACA NUMERO CUATRO	RSTP	20 42 N	75 11 W	72360 01
GUACANAMAR ARRIBA	LCTV	20 58 N	77 54 W	72350 01	GUAJACA NUMERO OCS	RSTP	20 42 N	75 13 W	72360 01
GUACANARON SEE GUANATRY	PPLL	22 19 N	83 47 W	72310 00	GUAJACA NUMERO TRES	PPLL	20 43 N	75 12 W	72360 01
					GUAJACA NUMERO UNO	PPLL	20 42 N	75 14 W	72360 01
GUACATNABON SEE GUACATNABON	LCTV	22 35 N	83 09 W	72310 01	GUAJACA NUMERO UNO	PPLL	20 42 N	75 14 W	72360 00
GUACATNABON	LCTV	23 01 N	82 40 W	72320 00					
GUAINARA SEE GUAINARAL	PPL	20 02 N	77 32 W	72360 00					
GUAINARAL	PPL	20 02 N	77 32 W	72360 01					

GUAMUTILLA	LCTV	20 39 N	76 55 W	72360 01	GUANABANO	LCTV	21 07 N	77 50 W	72350 01
GUÁN SEE LA GUANAJA	EST	21 45 N	77 46 W	72350 00	GUANALA PLAYA DEL RINCÓN SEE				
GUANA	PPL	21 42 N	77 31 W	72350 01	GUANABO	PPL	23 10 N	82 07 W	72320 00
GUANABÁ	WH	20 23 N	75 39 W	72360 01	GUANABOQUILLA SEE GUANABOQUILLA	LCTV	21 21 N	77 51 W	72350 00
GUANABACOA	PPL	23 07 N	82 18 W	72320 01	GUANABITO DE LA LUI	LCTV	23 03 N	82 07 W	72320 01
					GUANABO SEE GUANABO VIEJO	PPL	23 09 N	82 07 W	72320 00
GUANABACOA	LCTV	21 30 N	77 40 W	72350 01	GUANABO	PPL	23 10 N	82 07 W	72320 01
GUANABACOA, MUNICIPIO DE	ADMO	23 07 N	82 18 W	72320 01	GUANABO	LCTV	21 53 N	79 03 W	72350 01
GUANABANA	PPL	20 18 N	76 30 W	72360 01	GUANABO, ARROYO	STM	23 49 N	79 19 W	72360 01
GUANABANA	PPL	20 55 N	76 19 W	72360 01	GUANABO, ARROYO SEE GUANABO, RÍO	STM	22 26 N	79 19 W	72360 00
GUANABANA	PPL	21 20 N	77 43 W	72350 01	GUANABO, BOCA DE	STM	23 10 N	82 07 W	72320 01
GUANABANA	PPL	21 40 N	78 20 W	72350 01	GUANABO, CAÑO SEE GUANABO, CAÑO	ISL	22 26 N	79 12 W	72360 00
GUANABANA	PPL	22 06 N	80 02 W	72360 01	GUANABO, PLAYA DE	BCM	23 10 N	82 07 W	72320 00
GUANABANA	PPL	22 49 N	81 31 W	72350 01	GUANABO, PUNTA DE	PT	23 10 N	82 07 W	72320 01
GUANABANA	LCTV	20 55 N	76 19 W	72360 01	GUANABO, RÍO SEE GUANABO, RÍO	STM	22 26 N	79 19 W	72360 00
GUANABANA	LCTV	21 58 N	80 19 W	72360 01	GUANABO, RÍO	STM	23 10 N	82 07 W	72320 01
GUANABANA	LCTV	22 05 N	79 55 W	72360 01	GUANABO, ZANJA	DTCH	22 41 N	82 22 W	72320 01
GUANABANA	LCTV	22 20 N	80 00 W	72360 01	GUANABO DE LOS INDIOS	LCTV	23 03 N	82 29 W	72320 01
GUANABANA, ALTO DE LA	HI	20 27 N	75 29 W	72360 01	GUANABO VIEJO	PPL	23 09 N	82 07 W	72320 01
GUANABANA, ARROYO	STM	21 56 N	80 19 W	72360 01	GUANABO, ARROYO	STM	21 03 N	77 35 W	72350 01
GUANABANA, ARROYO	STM	22 28 N	83 33 W	72310 01	GUANACABIRI, GOLFO DE SEE				
GUANABANA, CABEZADAS DEL	STM	20 07 N	76 24 W	72360 01	GUANACABIRIBES, GOLFO DE	GULF	22 08 N	84 35 W	72310 00
GUANABANA, LAGUNA LA SEE					GUANACABIRIBES, PENÍNSULA DE SEE				
LA GUANABANA, LAGUNA	LGA	23 01 N	82 57 W	72310 00	GUANACABIRIBES, PENÍNSULA DE	PEN	21 57 N	84 35 W	72310 00
GUANABANA, RÍO SEE BRAZO SECO, RÍO	STM	20 10 N	76 20 W	72360 00	GUANACABIRIBES, PENÍNSULA DE SEE				
GUANABANA, RÍO SEE					GUANACABIRIBES, PENÍNSULA DE	PEN	21 57 N	84 35 W	72310 00
GUANABANA, ARROYO	STM	21 56 N	80 19 W	72360 01	GUANACAY	PPL	22 16 N	83 47 W	72310 01
GUANABANA, RÍO SEE					GUANACCA	LCTV	20 20 N	74 31 W	72360 01
LA GUANABANA, ARROYO	STM	22 10 N	80 04 W	72360 00	GUANASA	LCTV	22 57 N	82 09 W	72320 01
GUANABANAO SEE GUANAGUAYABO	LCTV	22 33 N	79 35 W	72360 00	GUANAGUAYABO	LCTV	22 33 N	79 35 W	72360 01
GUANABANAS SEE GUANABANA	PPL	20 55 N	76 19 W	72360 00	GUANACABIRIBES SEE				
GUANABANAS, CERRO DE LAS	ML	21 51 N	82 46 W	72320 01	COMPAÑIA AGRÍCOLA GUANACABIRIBES	EST	21 57 N	84 35 W	72310 00
GUANABANITA, RÍO SEE					GUANACABIRIBES, GOLFO DE	GULF	22 08 N	84 35 W	72310 01
GUANABANITO, ARROYO	STM	21 22 N	77 41 W	72350 00	GUANACABIRIBES, PENÍNSULA DE	PEN	21 57 N	84 35 W	72310 00
GUANABANITO	LCTV	21 21 N	77 42 W	72350 01	GUARABA, HACIENDA	EST	20 40 N	76 18 W	72360 01
GUANABANITO, ARROYO	STM	21 04 N	77 36 W	72360 01	GUANABAS, ENTRONQUE	RJCT	20 42 N	76 01 W	72360 00
GUANABANITO, ARROYO	STM	21 22 N	77 41 W	72350 01	GUANAJA	PPL	21 09 N	76 39 W	72360 02
GUANABANO SEE GUANABANA	PPL	21 20 N	77 43 W	72350 00	GUANAJA SEE PLAYA GUANAJA	PPL	21 48 N	77 45 W	72350 00
GUANABANO SEE GUANABANA	PPL	21 47 N	78 20 W	72350 00					

GUANAJAY, ARROYO LA SEE					GUANAHACA	EST	21 58 N	78 08 W	72340 01
LA GUANAJAY, ARROYO	STMI	22 25 N	80 09 W	72340 00	GUANAHACUILLA	LCTV	21 21 N	77 51 W	72350 01
GUANAJAY, PLAYA	RCM	21 50 N	77 49 W	72350 01	GUANAMON SEE				
GUANAJAY EMPERADOR TPE					GUANAMON DE ARMENTEROS	PPL	22 43 N	81 57 W	72320 00
PLAYA GUANAJAY	PPL	21 48 N	77 49 W	72340 00	GUANAMON	LCTV	22 42 N	81 50 W	72320 01
GUANAJAY	PPL	22 10 N	80 57 W	72340 01	GUANAMON DE ARMENTEROS SEE				
	PPL	22 55 N	82 42 W	72350 01	GUANAMON DE ARMENTEROS	PPL	22 43 N	81 57 W	72320 00
GUANAJAY	LCTV	22 47 N	82 58 W	72320 01	GUANAMON DE ARMENTEROS	PPL	22 43 N	81 57 W	72320 01
GUANAJAY, MUNICIPIO DE	ADMO	22 56 N	82 41 W	72350 01	GUANAMON DE HERBERA	PPL	22 43 N	81 48 W	72320 01
GUANAJAY, RIO SEE CAPELLANIA, RIO	STMI	22 48 N	82 41 W	72300 00	GUANAYU, ARROYO SEE				
GUANAJAY, CAYO SEE SUCIO, CAYO	ISA	22 58 N	82 58 W	72350 00	GUANAYU, ARROYO	STMI	20 58 N	77 35 W	72350 00
GUANAJAY, RIO	STW	22 17 N	76 23 W	72340 01	GUANAYU, ARROYO	LCTV	22 42 N	77 10 W	72360 01
					GUANAYU, LAGUNA	LGM	22 04 N	80 24 W	72340 01
GUANAL	PPL	21 39 N	78 10 W	72350 01	GUANASACO	PPL	22 44 N	82 05 W	72320 01
GUANAL	PPL	22 27 N	80 24 W	72340 01	GUANASI SEE GUANASUÍ	LCTV	21 10 N	78 04 W	72350 00
GUANAL	LCTV	21 29 N	82 52 W	72320 01	GUANASUÍ	LCTV	21 10 N	78 04 W	72350 01
GUANAL	LCTV	21 38 N	78 10 W	72340 01	GUANASUÍ, FUNDO DE	EST	21 04 N	78 04 W	72340 01
GUANAL	LCTV	21 44 N	78 56 W	72340 01	GUANAYU, ARROYO SEE				
					GUANAYU, ARROYO	STMI	20 58 N	77 35 W	72350 00
GUANAL	LCTV	22 15 N	87 48 W	72340 01					
GUANAL	LCTV	22 15 N	83 28 W	72310 01	GUANAYU, RIO SEE GUANAYU, ARROYO	STMI	20 58 N	77 35 W	72350 00
GUANAL	LCTV	22 39 N	82 53 W	72310 01	GUANAYARA	PPL	21 58 N	80 02 W	72340 01
GUANAL	LCTV	22 42 N	82 47 W	72310 01	GUANAYARA, RIO	STW	21 49 N	80 05 W	72340 01
GUANAL, CAYO	HMCK	22 05 N	78 31 W	72350 01	GUANAYARA, RIO	STMI	22 01 N	80 06 W	72340 01
					GUANAYU, ARROYO	STMI	20 54 N	77 35 W	72350 01
GUANAL, ESTERO DEL CRT					GUANAYU, RIO SEE GUANAYU, ARROYO	STMI	20 58 N	77 35 W	72350 00
BONCO, ESTERO DEL	INLT	22 11 N	89 23 W	72310 00	GUANAYU, RIO SEE GUANAYU, ARROYO	LCTV	22 30 N	79 45 W	72340 01
GUANAL, LAGUNA	LA	21 14 N	79 22 W	72340 01	GUANCHÉ	LCTV	22 32 N	79 45 W	72340 01
GUANAL, LAGUNA	PNO	22 18 N	87 54 W	72340 01	GUANCHÉ	LCTV	22 32 N	79 45 W	72340 01
GUANAL, LAGUNA TL	PNO	22 18 N	85 39 W	72340 01	GUANCHÉ	PPL	22 14 N	83 32 W	72310 01
GUANAL, PUNTA	PT	21 08 N	81 39 W	72330 00	GUANDAO	PPL	20 18 N	74 22 W	72340 01
GUANAL, PUNTA DEL	PT	21 27 N	82 50 W	72320 01	GUANDAO SEE GUANDAO	PPL	20 18 N	74 22 W	72340 00
GUANAL, PUNTA DEL SEE	PT	21 56 N	84 44 W	72310 00	GUANE	PPL	22 12 N	84 05 W	72310 01
GORDA DEL GUANAL, PUNTA	LCTV	21 48 N	79 14 W	72340 01	GUANE, ARROYO SEE GUANO, ARROYO	STMI	22 16 N	84 06 W	72310 00
GUANAL ALTO	LCTV	22 34 N	80 48 W	72330 01	GUANE, LAGUNA	PNO	21 59 N	84 12 W	72310 01
GUANALES	LCTV	22 34 N	80 48 W	72330 01	GUANE, MUNICIPIO DE	ADMO	22 12 N	84 05 W	72310 01
GUANALES NUEVOS, CAYO	HMCK	22 18 N	80 55 W	72340 01					
GUANALES NUEVOS, LAGUNA	HMCK	22 16 N	80 56 W	72340 01	GUANE, SIERRA DE	MT	22 12 N	84 03 W	72310 01
GUANAL GRANDE	PPL	22 14 N	80 49 W	72340 01	GUANERO	PPL	22 25 N	80 48 W	72340 01
GUANAL GRANDE	LCTV	22 14 N	80 51 W	72340 01					
GUANALITO REJO, CAYO	HMCK	22 10 N	87 55 W	72340 01	GUANE, SIERRA DE	MT	22 12 N	84 03 W	72310 00

QUANEY	EST	22 02 N	79 03 W	72350	01	QUANINICUM DE WILSON	LCTY	22 07 N	75 44 W	72360	01
QUANETA LOMA	MFL	22 00 N	79 02 W	72340	01	QUANINICUM WILSON SEE					
QUANETA PLANA	ACH	22 02 N	79 02 W	72340	01	QUANINICUM DE WILSON	LCTY	22 07 N	75 44 W	72360	00
QUANETA PUNTA	PT	22 04 N	79 03 W	72340	01	QUANINICUM RIO SEE QUANINICUM RIO	STM	22 18 N	75 36 W	72360	00
QUANETA PUNTA DE	SMPL	22 31 N	79 21 W	72340	02	QUANINICUM	LCTY	22 57 N	80 21 W	72360	00
						QUANINICUM LOMA SEE					
						QUANINICUM SIERRA	RDGE	22 00 N	80 00 W	72360	00
QUANI ESTERO DE	RAY	22 28 N	79 25 W	72340	01						
QUANI LAGUNA SEE						QUANINICUM SIERRA	RDGE	22 00 N	80 00 W	72360	00
QUANI LAGUNA EL	PNO	22 18 N	80 39 W	72360	00	QUANITO	PPL	21 14 N	76 48 W	72360	01
QUANI RIO	STM	22 29 N	79 24 W	72340	01	QUANITO	PPLL	22 18 N	80 48 W	72360	01
QUANIBACOS	LCTY	20 44 N	77 30 W	72350	01	QUANITO	LCTY	20 01 N	77 17 W	72360	01
QUANIBAL PUNTA SEE						QUANITO	LCTY	21 57 N	80 19 W	72360	01
QUANIBAL PUNTA	PT	22 17 N	81 12 W	72340	00						
QUANI GUARRO SEE QUANAGUAYABO	LCTY	22 33 N	79 35 W	72340	00	QUANITO	LCTY	22 02 N	78 44 W	72350	01
QUANINICUM ARCHIPIELAGO DE SEE						QUANITO	LCTY	22 10 N	83 47 W	72310	01
QUANINICUM ARCHIPIELAGO DE LOS	ISLS	22 39 N	84 20 W	72320	00	QUANITO	LCTY	22 33 N	81 21 W	72360	01
QUANINICUM SEE QUANINICUM	LCTY	21 57 N	80 21 W	72360	00	QUANITO	LCTY	22 28 N	83 48 W	72310	01
QUANINICUM SIERRA SEE						QUANITO	LCTY	22 43 N	82 15 W	72370	01
QUANINICUM SIERRA	RDGE	22 00 N	80 00 W	72360	00						
QUANINIBES	LCTY	22 24 N	79 34 W	72340	01						
						QUANITO	LCTY	22 52 N	80 25 W	72360	01
QUANILLAL	LCTY	22 29 N	80 50 W	72340	01	QUANITO, ARROYO	STM	20 02 N	77 37 W	72360	01
QUANILLAL SEE QUANILLAL	LCTY	22 29 N	80 50 W	72340	00	QUANITO, ARROYO	STM	22 37 N	83 39 W	72310	01
QUANILLAS	LCTY	22 54 N	80 29 W	72360	01	QUANITO, BAHIA	COVE	20 09 N	77 38 W	72360	01
QUANILLAS	LCTY	22 54 N	80 31 W	72360	01	QUANITO, PUNTA SEE					
QUANINAR	PPL	22 41 N	82 39 W	72370	01	QUANITO ALTO, PUNTA	PT	23 03 N	81 30 W	72350	00
QUANINAR	PPLL	22 44 N	82 35 W	72370	01	QUANITO EL GRAMO	PPL	20 00 N	77 35 W	72360	01
QUANINAR, CAJOS DE SEE						QUANITOS	PPLL	22 39 N	83 40 W	72310	01
QUANINAR, CAJOS LOS	ISLS	22 36 N	82 47 W	72320	00	QUANITOS	LCTY	22 51 N	80 24 W	72360	01
QUANINAR, PUNTA DE	BCH	22 41 N	82 35 W	72370	01	QUANITOS, LAGUNA	LC	22 19 N	80 49 W	72360	01
QUANINAR	PPLL	20 43 N	75 40 W	72340	01	QUANIVAL, PUNTA	PT	22 13 N	81 12 W	72360	01
QUANINARSO	LCTY	22 55 N	82 35 W	72370	01						
QUANINAO	PPL	20 19 N	76 11 W	72360	01	QUANO	PPLL	21 03 N	75 48 W	72360	01
QUANINAO	EST	22 12 N	78 10 W	72360	01	QUANO SEE QUANA	PPL	21 40 N	77 31 W	72350	00
QUANINAO, RIO	STM	20 21 N	76 13 W	72360	01	QUANO	LCTY	21 16 N	77 27 W	72350	01
QUANINICUM SEE						QUANO, ARROYO	STM	22 16 N	84 04 W	72310	01
SAN ANTONIO DE QUANINICUM	LCTY	20 04 N	75 43 W	72360	00	QUANO, CAYO SEE					
QUANINICUM SEE QUANINICUM BOZA	LCTY	20 13 N	75 44 W	72360	00	QUANO DEL ESTE, CAYO	ISL	21 40 N	81 02 W	72360	00
QUANINICUM, RIO	STM	20 18 N	75 54 W	72360	01	QUANO, ENSENADA	BAY	19 56 N	77 41 W	72360	01
QUANINICUM BOZA	LCTY	20 13 N	75 44 W	72360	01	QUANO, LAGUNA DE	PNO	21 51 N	78 27 W	72360	01
						QUANO, PUNTA SEE YANA, PUNTA	PT	23 02 N	82 47 W	72310	00
						QUANO, PUNTA	PT	23 04 N	82 33 W	72370	00

GUANO ALTO	PPL	21 46 N	77 46 W	72350 01	GUANO CAMO	ISL	21 47 N	77 27 W	72350 01
GUANO ALTO	LCTV	21 26 N	78 10 W	72350 01	GUACS SEE LOS GUACS	PPL	22 08 N	80 19 W	72360 00
GUANO ALTO	LCTV	21 27 N	78 14 W	72350 01	GUACSI RIO	STM	20 01 N	75 51 W	72360 01
GUANO ALTO	LCTV	21 39 N	78 14 W	72360 00	GUARSA LOMA DE LOS	MEL	22 02 N	78 58 W	72360 01
GUANO ALTO SEE GUANO TUERTO ALTO	LCTV	21 39 N	78 14 W	72360 01	GUARA SEE GUARO	PPL	20 47 N	75 47 W	72360 00
GUANO CANA SEE GUANO DE CANA	PPML	22 08 N	79 03 W	72350 00	GUARA	PPL	22 43 N	82 12 W	72370 01
GUANOCANA	LCTV	22 05 N	78 47 W	72350 01	GUARA	LCTV	22 36 N	78 42 W	72360 01
GUANO CANO SEE GUANOCANA	LCTV	22 05 N	78 57 W	72350 00	GUARA RIO	STM	22 43 N	82 12 W	72370 01
GUANOCANO CANADA DE	STMI	21 35 N	77 38 W	72350 01	GUARA ARRIBA SEE GUARO ARRIBA	PPML	20 38 N	75 49 W	72360 00
GUANO DE CANA	PPML	22 08 N	79 03 W	72350 01	GUARICABULLA	PPL	22 16 N	78 46 W	72360 01
GUANO DEL ESTE CAMO	ISL	21 40 N	81 02 W	72360 00	GUARICABULLA ARROYO	STMI	22 10 N	78 46 W	72360 01
GUANOLJABA	LCTV	21 55 N	78 42 W	72350 01	GUARICABULLA ESTACION	STMI	22 15 N	78 46 W	72360 00
GUANOS	LCTV	22 20 N	83 48 W	72360 01	GUARICABULLA RIO	STM	22 08 N	78 46 W	72360 01
GUANOS CAGUAS	PNO	20 47 N	77 42 W	72350 01	GUARICARUYA SEE GUARICABULLA	PPL	22 16 N	78 46 W	72360 00
GUANOS PUNTA	PT	21 09 N	81 38 W	72370 01	GUARICARUYA RIO SEE GUARICABULLA RIO	STM	22 08 N	78 46 W	72360 00
GUANOS ALTOS PUNTA	PT	21 07 N	81 30 W	72360 01	GUARIGASTI SARANA DE SEE				
GUANO TUERTO SEE GUANO TUERTO ALTO	LCTV	21 39 N	78 14 W	72360 00	GUARIGASTI SARANA DE	SVN	22 42 N	82 09 W	72370 00
GUANO TUERTO ALTO	LCTV	21 39 N	78 14 W	72360 01	GUARIGASTI	LCTV	20 11 N	77 16 W	72360 01
GUANTANAMO	PPL	21 09 N	75 12 W	72360 01	GUARIGASTI LOMA	MEL	20 59 N	76 22 W	72360 01
GUANTANAMO BAHIA DE ISABELITA					GUARIGASTI SARANA DE	SVN	22 42 N	82 09 W	72370 01
GUANTANAMO BAY (CONVENTIONAL)	RAY	19 00 N	75 04 W	72360 01	GUARIGASTI	LCTV	20 03 N	77 28 W	72360 01
GUANTANAMO CUENCA DE COBARA					GUARIGASTI	STMI	20 07 N	77 29 W	72360 01
GUANTANAMO VALLEY MILS. NAVAL BASE	VAL	20 00 N	75 10 W	72360 00	GUARIGASTI ARROYO	STMI	20 08 N	77 28 W	72360 01
GUANTANAMO MUNICIPIO DE	ADMO	20 09 N	75 12 W	72360 01	GUARINAMAO	PPML	20 53 N	76 09 W	72360 01
GUANTANAMO RIO (CUBA)					GUARINAMAO	LCTV	20 53 N	76 29 W	72360 01
GUANTANAMO RIVER MILS. NAVAL BASE	STM	19 55 N	75 12 W	72360 00	GUARINAMAO	LCTV	20 54 N	76 29 W	72360 01
GUANTANAMO BASIN SEE					GUARINAMAO				
GUANTANAMO CUENCA DE	VAL	20 00 N	75 10 W	72360 00	GUARINAMAO HACIENDA	EST	20 54 N	76 31 W	72360 01
GUANTANAMO BAY SEE	RAY	20 00 N	75 08 W	72360 00	GUARINAMAO HACIENDA SEE				
GUANTANAMO BAHIA DE					GUARINAMAO HACIENDA	EST	20 54 N	76 31 W	72360 00
GUANTANAMO RIVER SEE					GUARANO	LCTV	20 30 N	75 17 W	72360 01
GUANTANAMO RIO	STM	19 55 N	75 12 W	72360 00	GUARAYAL	PPL	21 09 N	76 23 W	72360 01
GUANTANAMO VALLEY SEE					GUARAYAL	PPML	21 10 N	76 24 W	72360 01
GUANTANAMO CUENCA DE	VAL	20 00 N	75 10 W	72360 00	GUARAYAL				
GUANTI SEE CUANTI	LCTV	20 09 N	75 10 W	72360 01	GUARAYAL				
GUANTINAS	LCTV	20 22 N	76 58 W	72360 01	GUARAYAL				
GUAO SEE EL GUAO	LCTV	21 02 N	76 03 W	72360 00	GUARAYAL				
GUAO	LCTV	21 03 N	76 02 W	72360 00	GUARAYAL ARROYO	STMI	21 00 N	77 57 W	72360 01
					GUARAYAL ARROYO SEE				
					GUARAYAL ARROYO	STMI	20 08 N	77 28 W	72360 00
					GUARAYAL PUNTA	PT	21 07 N	75 52 W	72360 01
					GUARAYAL PLAYA SEE				
					GUARAYAL PLAYA	SCM	21 07 N	75 50 W	72360 00

GUARDARRABA, PUNTA SEE GUARDARRABA, PUNTA	PT	20 03 N	76 42 W	72360 00	GUASARACA, ENSENADA DE SIERRACAMA	COVE	23 07 N	82 21 W	72320 01
GUARDARRABA	PPH	21 06 N	76 19 W	72360 01	GUASACAMA, ARROYO	LCTV	20 08 N	77 18 W	72360 01
GUARDARRABA, BOCA DE LA	COVE	20 03 N	76 42 W	72360 01	GUASARI SEE GAUSAS	STMI	27 09 N	77 19 W	72360 01
GUARDARRABA, PUNTA	PT	20 03 N	76 42 W	72360 01	GUASAS	PPH	22 16 N	84 03 W	72310 00
GUARDIA	LCTV	19 38 N	77 21 W	72360 01		LCTV	22 56 N	82 56 W	72310 01
GUARDIA, LOMA LA SEE LA GUARDIA, LOMA	MLL	22 36 N	83 33 W	72310 00	GUASASA, ENSENADA DE SEE				
GUARDIA, PUNTA	PT	21 42 N	79 56 W	72360 01	GUASASIS, CALETA	COVE	22 03 N	80 46 W	72360 00
GUARFAITO	LCTV	21 14 N	77 56 W	72360 01	GUASASA, SIERRA LA SEE LA GUASASA, SIERRA	HT	22 39 N	83 42 W	72310 00
GUAREAO, ARROYO	STMI	21 15 N	77 52 W	72360 01	GUASASIS	PPH	22 05 N	80 45 W	72360 01
GUAREAO, RIO	STMI	21 15 N	77 56 W	72360 01	GUASASIS, CALEYA	COVE	22 01 N	80 46 W	72360 01
GUAREAO, RIO SEE GUAREAO, RIO	STMI	21 15 N	77 56 W	72360 00	GUASCO, RIO SEE GUASO, RIO	STM	23 02 N	79 09 W	72360 00
GUAREAO, RIO SEE GUAREAO, RIO	STM	22 32 N	81 33 W	72360 00	GUASIRACOA	LCTV	22 45 N	82 35 W	72320 01
GUAREJAS	PPH	22 39 N	80 56 W	72360 01	GUASIL, ARROYO	STMI	20 22 N	75 18 W	72360 01
GUAREJAS	PPH	22 39 N	80 57 W	72360 01	GUASIMA SEE LA QUASIMA	PPH	23 01 N	82 18 W	72320 00
GUAREJAS	STP	22 39 N	80 56 W	72360 01	GUASIMA	PPH	21 02 N	76 10 W	72360 01
					GUASIMA	LCTV	22 05 N	80 43 W	72360 01
GUARINAS, RIO	STM	22 32 N	81 33 W	72360 01	GUASIMA	LCTV	22 36 N	83 20 W	72310 01
GUARINA SEE GUARANAL	PPH	21 09 N	76 29 W	72360 00	GUASIMA	LCTV	22 56 N	82 39 W	72320 01
GUARICO, PUNTA	PT	20 37 N	76 64 W	72360 01	GUASIMA	LCTV	22 55 N	81 59 W	72320 01
GUARICO, CAJONIN	STP	21 50 N	76 57 W	72360 01	GUASIMA	LCTV	22 56 N	81 17 W	72320 01
GUARINA	PPH	21 54 N	78 57 W	72360 01	GUASIMA	STP	22 48 N	81 47 W	72320 01
GUARINA	LCTV	22 15 N	78 32 W	72360 01	GUASIMA, ARROYO	STMI	22 26 N	83 37 W	72310 01
GUARINA	LCTV	22 55 N	82 19 W	72360 01	GUASIMA, PUNTA LA	PT	20 00 N	75 05 W	72360 01
GUARINA	STN	21 25 N	77 59 W	72360 01	GUASIMAL	PPH	20 59 N	78 03 W	72350 01
GUARINA, PUNTA SEE CURIANA, PUNTA	PT	21 58 N	77 59 W	72360 00	GUASIMAL SEE EL QUASIMAL	PPH	21 16 N	78 09 W	72350 00
GUARITO, PUNTA SEE GUARICO, PUNTA	PT	20 37 N	76 64 W	72360 00	GUASIMAL	PPH	21 44 N	79 24 W	72360 01
GUARNERO SEE GUARNERO	LCTV	21 50 N	79 48 W	72360 00	GUASIMAL	PPH	22 09 N	80 41 W	72360 02
GUARO	PPH	20 40 N	75 67 W	72360 01	GUASIMAL	PPH	22 26 N	83 10 W	72310 01
GUARO	LCTV	20 33 N	75 67 W	72360 01	GUASIMAL	PPH	22 31 N	80 50 W	72350 01
GUARO, RIO	STM	20 64 N	75 47 W	72360 01	GUASIMAL	PPH	22 34 N	81 32 W	72360 01
GUARO ARROYO	PPH	20 39 N	75 68 W	72360 01	GUASIMAL	PPH	22 44 N	80 47 W	72350 01
GUAS SEE GOAS	LCTV	22 39 N	83 21 W	72310 00	GUASIMAL	PPH	22 55 N	82 58 W	72310 01
GUASA SEE LA GUASASA	PPH	22 39 N	83 43 W	72310 00	GUASIMAL	LCTV	21 04 N	78 22 W	72310 01
GUASA, BAJO LA	SHOL	21 31 N	77 10 W	72360 01	GUASIMAL	LCTV	22 08 N	79 58 W	72360 01
GUASA, CAJOS	ISLS	20 42 N	78 18 W	72360 03	GUASIMAL	LCTV	22 26 N	83 09 W	72310 01
GUASAMA, ENSENADA DE SEE					GUASIMAL	LCTV	22 39 N	83 52 W	72350 01
GUASASIS, CALETA	COVE	22 03 N	80 46 W	72360 00	GUASIMAL	LCTV	22 45 N	82 30 W	72310 01

QUASIMAL	LCTV	22 48 N	80 44 W	72330	01	QUASIMAS. PUNTA SEE					
QUASIMAL SEE QUASIMA	LCTV	22 54 N	82 39 W	72329	00	QUASIMA. PUNTA LA	BT	20 00 N	75 05 W	72340	00
QUASIMAL	LCTV	22 55 N	82 24 W	72320	01	QUASIMAS. RIO SEE QUASIMAS. ARROYO	STM	21 08 N	77 55 W	72340	00
QUASIMAL. ARROYO	STM	21 41 N	78 27 W	72340	01	QUASIMAS VIEJAS	LCTV	21 40 N	76 22 W	72340	01
QUASIMAL. ARROYO	STM	22 54 N	82 59 W	72310	01	QUASIMAS VIEJAS	PPLL	20 11 N	76 59 W	72340	01
						QUASIMILLA					
QUASIMAL. ENSENADA	COVE	22 24 N	83 08 W	72310	01	QUASIMILLA SEE QUASIMILLA	LCTV	22 04 N	76 46 W	72340	00
QUASIMAL. HACIENDA	EST	20 14 N	77 01 W	72360	01	QUASIMILLA	LCTV	22 29 N	76 45 W	72340	01
QUASIMAL. RIO	STM	21 26 N	78 37 W	72350	03	QUASIMILLA. ARROYO SEE					
QUASIMAL. RIO	STM	22 10 N	84 05 W	72310	01	QUASIMILLA. ARROYO	STM	20 14 N	77 02 W	72340	00
QUASIMARO SEE QUASIMARO	PPLL	21 03 N	77 21 W	72350	00	QUASIMILLA	LCTV	20 42 N	76 09 W	72340	02
						QUASIMITA	LCTV	22 59 N	82 24 W	72320	00
QUASIMAS SEE LA QUASIMA	PPLL	22 01 N	82 14 W	72320	00	QUASIMINO SEE QUASIMAL					
QUASIMAS	PPLL	22 06 N	76 09 W	72340	01						
QUASIMAS	PPLL	22 23 N	80 51 W	72340	01	QUASIMILLAS DE NAJUA. ARROYO SEE					
QUASIMAS	PPLL	22 24 N	80 20 W	72340	01	QUASIMILLA DEL NAJUA. ARROYO	STM	20 07 N	76 52 W	72340	00
QUASIMAS	PPLL	22 06 N	82 17 W	72350	01	QUASO	PPLL	20 14 N	75 10 W	72340	01
						QUASO	ESTP	20 14 N	75 10 W	72340	01
QUASIMAS	LCTV	21 05 N	76 04 W	72340	01	QUASO. RIO	STM	20 07 N	75 08 W	72340	01
QUASIMAS	LCTV	22 24 N	83 44 W	72320	01	QUASO ARRIBA	EST	20 16 N	75 11 W	72340	01
QUASIMAS	LCTV	22 23 N	83 37 W	72310	02						
QUASIMAS	LCTV	22 33 N	80 08 W	72340	01	QUASUMARO	PPLL	20 11 N	76 55 W	72340	01
QUASIMAS SEE QUASIMAL	LCTV	22 49 N	80 44 W	72330	00	QUASUMARO. ARROYO	STM	20 12 N	76 25 W	72340	01
						QUASUMILLA SEE QUASIMILLA	PPLL	20 11 N	76 59 W	72340	00
QUASIMAS	LCTV	22 49 N	82 03 W	72320	01	QUASUMILLA	LCTV	20 06 N	76 46 W	72340	01
QUASIMAS	LCTV	22 53 N	82 04 W	72320	01	QUASUMILLA. ARROYO	STM	20 14 N	77 02 W	72340	01
QUASIMAS	ESTP	22 45 N	82 04 W	72320	01						
QUASIMAS. ARROYO	STM	21 09 N	77 55 W	72350	01	QUASUMILLA DEL NAJUA. ARROYO	STM	20 07 N	76 52 W	72340	01
QUASIMAS. ARROYO	STM	22 53 N	80 06 W	72340	01	QUASUMILLO SEE QUASIMILLA	PPLL	20 11 N	76 59 W	72340	00
						QUATZA	LCTV	21 25 N	78 05 W	72340	01
QUASIMAS. ARROYO LAS SEE						QUATZAL	LCTV	20 52 N	76 29 W	72340	01
LAS QUASIMAS. ARROYO	STM	21 07 N	77 35 W	72340	00	QUATANA	PPLL	22 20 N	83 40 W	72310	01
QUASIMAS. ARROYO LAS SEE											
LAS QUASIMAS. ARROYO	STM	22 33 N	83 36 W	72310	00	QUATANA. ARROYO	STM	22 18 N	83 40 W	72310	01
QUASIMAS. CAJO	ISL	21 20 N	78 49 W	72340	03	QUATANARO SEE QUATANARO	PPLL	20 09 N	75 12 W	72340	00
QUASIMAS. ENSENADA DE LAS	COVE	21 35 N	79 23 W	72340	01	QUATZO	PPLL	23 00 N	82 30 W	72320	01
QUASIMAS. ESTERO DE LAS	CRBT	21 35 N	79 23 W	72340	01	QUATEMALA	LCTV	21 09 N	77 50 W	72340	01
						QUATEMALA. CENTRAL	CTL	20 46 N	75 44 W	72340	01
QUASIMAS. LOMA LAS SEE											
LAS QUASIMAS. LOMA	WRSH	22 42 N	79 25 W	72340	00	QUATINEY	LCTV	23 02 N	82 12 W	72320	01
QUASIMAS. LOMA LAS SEE						QUATINEVE	PPLL	20 19 N	76 54 W	72340	01
QUASIMAS. LOMA LAS	WT	19 59 N	75 01 W	72340	00	QUATY	LCTV	21 54 N	78 04 W	72340	01
QUASIMAS. LOMA LAS	WT	19 59 N	75 03 W	72340	01	QUATZABO. RIO	STM	21 49 N	80 02 W	72340	01
QUASIMAS. PASO	PDRO	22 14 N	83 44 W	72310	01	QUATZANA	LCTV	23 00 N	81 52 W	72320	01

GUAYABAL RIO SEE GUAYABO RIO	STM	21 46 N	82 38 W	72320 00	GUAYABAREI SEE GUAYABARE	LCTY	21 03 N	76 01 W	72360 00
GUAYABAL	POLL	20 09 N	77 02 W	72360 01	GUAYAREE SEE EL GUAYABO	POLL	22 25 N	83 47 W	72310 00
GUAYABAL SEE EL GUAYABAL	POLL	23 11 N	76 53 W	72360 00	GUAYARERAS	LCTY	20 20 N	76 08 W	72360 01
GUAYABAL	POLL	25 47 N	77 36 W	72360 01	GUAYAREO	POLL	20 26 N	76 52 W	72360 01
GUAYABAL SEE GUAYABO	POLL	22 43 N	80 53 W	72330 00	GUAYAREO	LCTY	20 25 N	76 09 W	72360 00
GUAYABAL	POLL	22 51 N	81 56 W	72320 01	GUAYAREO SEE GUAYAREITO	LCTY	22 28 N	79 51 W	72340 00
GUAYABAL	POLL	22 55 N	82 37 W	72320 01	GUAYAREITO	POLL	22 11 N	83 56 W	72310 01
GUAYABAL	LCTY	20 08 N	75 42 W	72360 01	GUAYAREITO	LCTY	22 17 N	80 11 W	72340 01
GUAYABAL	LCTY	27 04 N	76 57 W	72360 01	GUAYAREITO	LCTY	22 26 N	76 51 W	72360 01
GUAYABAL	LCTY	20 20 N	76 14 W	72360 01	GUAYAREITO	LCTY	22 37 N	83 21 W	72310 01
GUAYABAL	LCTY	20 29 N	77 01 W	72360 01	GUAYAREITO	LCTY	22 49 N	83 20 W	72310 01
GUAYABAL	LCTY	20 59 N	76 08 W	72360 02	GUAYAREITO, SABANAS DE	SVES	22 26 N	79 22 W	72360 01
GUAYABAL	LCTY	21 17 N	78 04 W	72360 01	GUAYARO	POLL	20 32 N	75 13 W	72360 01
GUAYABAL	LCTY	21 18 N	77 44 W	72350 01	GUAYARO	POLL	20 38 N	75 42 W	72360 01
GUAYABAL	LCTY	22 10 N	80 08 W	72360 01	GUAYARO	POLL	20 52 N	76 34 W	72360 01
GUAYABAL	LCTY	22 30 N	80 09 W	72360 01	GUAYARO	POLL	21 16 N	77 45 W	72350 01
GUAYABAL	LCTY	22 51 N	80 21 W	72360 01	GUAYARO SEE EL GUAYABO	POLL	22 03 N	80 04 W	72360 00
GUAYABAL	LCTY	22 51 N	82 46 W	72310 01	GUAYARO	POLL	22 43 N	80 53 W	72330 01
GUAYABAL	LCTY	22 53 N	82 15 W	72320 01	GUAYARO	LCTY	21 10 N	78 05 W	72360 01
GUAYABAL	LCTY	22 54 N	81 34 W	72330 01	GUAYARO	LCTY	21 47 N	79 45 W	72360 01
GUAYABAL	LCTY	23 02 N	82 09 W	72320 01	GUAYARO	LCTY	21 58 N	79 43 W	72360 01
GUAYABAL	WM	22 34 N	79 43 W	72360 01	GUAYARO	LCTY	22 04 N	79 54 W	72360 01
GUAYABAL, CALETA	COVE	23 03 N	82 49 W	72310 00	GUAYARO SEE EL GUAYABO	LCTY	22 05 N	79 06 W	72350 00
GUAYABAL, CALETA DEL	COVE	23 03 N	82 34 W	72320 00	GUAYARO	LCTY	22 05 N	80 04 W	72360 01
GUAYABAL, EMBARCADERO DE	LONG	20 41 N	77 37 W	72350 01	GUAYARO SEE EL GUAYABO	LCTY	22 07 N	79 05 W	72350 00
GUAYABAL, LOMA	MEL	21 48 N	79 43 W	72360 01	GUAYARO	LCTY	22 18 N	80 12 W	72360 01
GUAYABAL, LOMA	PT	20 15 N	75 34 W	72360 01	GUAYARO SEE SITIO VIEJO	LCTY	22 18 N	80 13 W	72360 00
GUAYABAL, PUNTA	PT	20 41 N	77 37 W	72350 01	GUAYARO	LCTY	22 19 N	80 13 W	72360 01
GUAYABAL, PUNTA	PT	21 01 N	82 44 W	72310 01	GUAYARO	LCTY	22 19 N	80 28 W	72360 01
GUAYABAL, RIO	STM	20 22 N	74 59 W	72360 01	GUAYARO	LCTY	22 44 N	81 50 W	72320 01
GUAYABAL DEL PERU	LCTY	20 21 N	75 10 W	72360 01	GUAYARO	LCTY	22 49 N	80 25 W	72360 01
GUAYABALES	POLL	22 19 N	80 44 W	72360 01	GUAYARO, ARROYO SEE				
GUAYABALES	LCTY	21 53 N	78 40 W	72350 01	SIGUARO, ARROYO	STM	20 32 N	75 13 W	72360 00
GUAYABALES	LCTY	22 34 N	83 24 W	72310 01	GUAYARO, ARROYO SEE GUAYABO, RIO	STM	20 38 N	75 42 W	72360 00
GUAYABALITO	LCTY	22 54 N	82 15 W	72320 01	GUAYARO, ARROYO	STM	21 52 N	83 02 W	72320 01
GUAYABARE	LCTY	21 03 N	76 01 W	72360 02	GUAYARO, ARROYO	STM	20 00 N	76 26 W	72360 01
					GUAYARO, ARROYO	STM	20 07 N	76 22 W	72360 01

GUAYABO, ARROYO	STM2	20 34 N	75 23 W	72360 01	GUAYACANES	LCTV	21 07 N	75 46 W	72360 02
GUAYABO, ARROYO	STM2	21 49 N	82 41 W	72320 01	GUAYACANES	LCTV	21 42 N	79 36 W	72360 01
GUAYABO, CARRIZAS DEL	STMH	20 09 N	76 20 W	72360 01	GUAYACANES, ARROYO	STM	22 10 N	84 02 W	72310 01
GUAYABO, CAYO	ISL	21 40 N	82 32 W	72320 01	GUAYACANES, ESTACION DE	COVE	21 41 N	79 38 W	72360 01
GUAYABO, RIO	STM	20 38 N	75 42 W	72360 01	GUAYACANES, ESTACION	RSTN	21 53 N	78 36 W	72350 03
GUAYABO, RIO SEE EL GUAYABO, RIO	STM	21 12 N	78 03 W	72350 00	GUAYACANES, LOMA	ML	21 32 N	77 19 W	72360 01
GUAYABO, RIO	STM	21 46 N	82 38 W	72320 01	GUAYACANES, PUNTA	BT	20 03 N	76 35 W	72360 01
GUAYABO, SALTO DEL	FLLS	20 34 N	75 44 W	72360 01	GUAYACANES, PUNTA	BT	21 11 N	82 16 W	72320 01
GUAYABO BLANCO	PELL	22 18 N	80 53 W	72360 01	GUAYACANES, REALENGO	AREA	21 42 N	79 01 W	72310 01
GUAYABO BLANCO	LCTV	22 17 N	80 57 W	72360 01	GUAYACANES, RIO	STM	21 53 N	79 36 W	72350 01
GUAYABO LARGO	LCTV	22 34 N	80 59 W	72320 01	GUAYACAN NÚMERO UNO	RSTP	20 42 N	75 58 W	72360 01
GUAYABOS, CAYO SEE GUAYABO, CAYO	ISL	21 40 N	82 32 W	72320 00	GUAYACAN NÚMERO UNO	RSTP	20 42 N	75 58 W	72360 00
GUAYABOS, CAYO	ISL	21 49 N	82 36 W	72320 01	GUAYACAN NÚMERO UNO	RSTP	21 51 N	78 54 W	72360 00
GUAYABO VIEJO	PELL	22 40 N	79 57 W	72360 01	GUAYACANQUITO SEE GUAYACANQUITO	LCTV	21 10 N	77 48 W	72360 01
GUAYACAL	LCTV	22 53 N	82 04 W	72320 01	GUAYARIN	COVE	22 73 N	79 03 W	72360 01
GUAYACAN	PELL	20 52 N	76 34 W	72360 00	GUAYARIN, ENSENADA DE				
GUAYACAN	PELL	21 07 N	75 45 W	72360 01	GUAYARIN, PUNTA DE	BT	22 24 N	79 03 W	72360 01
GUAYACAN	PELL	21 13 N	76 25 W	72360 01	GUAYARINO SEE GUAYARINO	PELL	21 05 N	77 21 W	72350 00
GUAYACAN	PELL	22 12 N	79 33 W	72360 01	GUAYO	PELL	22 20 N	80 08 W	72360 01
GUAYACAN	LCTV	20 10 N	75 18 W	72360 01	GUAYO, BANCOS	SMOL	21 42 N	79 36 W	72360 01
GUAYACAN	LCTV	20 16 N	75 22 W	72360 01	GUAYO, CAYO	ISL	21 43 N	79 36 W	72360 01
GUAYACAN	LCTV	20 33 N	76 21 W	72360 00	GUAYO, PUNTA	BT	20 42 N	75 27 W	72360 03
GUAYACAN	LCTV	20 41 N	75 57 W	72360 01	GUAYOS SEE LOS GUAYOS	PELL	20 08 N	77 24 W	72360 00
GUAYACAN	LCTV	20 43 N	76 28 W	72360 01	GUAYOS	PELL	22 03 N	79 28 W	72360 01
GUAYACAN	LCTV	22 46 N	83 36 W	72310 01	GUAYOS	LCTV	20 54 N	76 64 W	72360 02
GUAYACAN, RIO	STM	20 15 N	75 21 W	72360 01	GUAYOS	LCTV	20 58 N	76 65 W	72360 02
GUAYACANAL	EST	21 30 N	82 46 W	72320 01	GUAYOS, ARROYO	STM	22 02 N	79 29 W	72360 01
GUAYACANAL SEE GUAYACANALES	LCTV	21 36 N	84 02 W	72310 00	GUAYARIN, ENSENADA DE SEE	COVE	22 23 N	79 03 W	72360 00
GUAYACANAL	LCTV	22 11 N	83 47 W	72310 01	GUAYARIN, ENSENADA DE	STM	22 49 N	83 35 W	72310 00
GUAYACANALES	LCTV	21 36 N	84 02 W	72310 01	GUAYAYOS, RIO SEE GUAYAYOS, RIO	LCTV	22 58 N	82 08 W	72320 01
GUAYACANQUITO	PELL	21 45 N	78 58 W	72350 01	GUAYEN	PELL	22 21 N	79 27 W	72360 01
GUAYACANQUITO	PELL	21 50 N	79 57 W	72350 01	GUAYEN	LCTV	22 43 N	83 08 W	72310 01
GUAYACANQUITO	PELL	21 51 N	78 34 W	72350 02	GUAYENICA	LCTV	22 41 N	83 08 W	72310 00
GUAYACANES	PELL	21 41 N	79 38 W	72360 01	GUAYENICA SEE GUAYENICA	PELL	23 00 N	82 52 W	72310 01
GUAYACANES	PELL	21 53 N	78 36 W	72360 01	GUAYENIA	LCTV	21 50 N	76 35 W	72360 01
GUAYACANES	EST	20 24 N	76 11 W	72360 01	GUAYENIA	LCTV	21 42 N	76 05 W	72350 01
					GUAYENIA	LCTV	22 46 N	81 53 W	72360 01

QUIERA	RSP	27 36 N	78 37 W	72360 00	QUILLERÓN	PML	21 52 N	78 05 W	72350 00
QUIERA, PUNTA DE	PI	22 53 N	83 24 W	72310 01	QUILLERÓN YARRE	PPL	22 55 N	80 34 W	72360 04
QUERREO	PML	22 31 N	79 47 W	72360 01	QUINAR SEE LA QUINAR	LCTV	21 05 N	77 47 W	72360 00
QUERREO	PML	22 33 N	79 47 W	72360 01	QUINCHO, RAMA	RAY	21 18 N	76 34 W	72360 06
QUERREO	PML	22 53 N	81 20 W	72310 01	QUINCHO, RAMA DEL	LOVE	21 32 N	77 14 W	72350 01
QUERREO	LCTV	20 53 N	77 19 W	72350 01	QUINCHO, RAMA DEL SEE				
QUERREO	LCTV	20 55 N	79 05 W	72350 01	QUINCHO, ESTERO	LOVE	21 32 N	77 16 W	72360 00
QUERREO	LCTV	21 26 N	77 22 W	72350 02	QUINCHO, CAYO	ISL	21 18 N	76 33 W	72360 01
QUERREO	PML	22 46 N	80 44 W	72360 01	QUINCHO, PUNTA	PI	21 17 N	76 33 W	72360 01
QUERREO	LCTV	22 47 N	80 44 W	72360 01	QUINCHO, PUNTA	PI	21 32 N	77 15 W	72360 01
QUERREO	LCTV	22 53 N	82 30 W	72320 01	QUINDA	LCTV	23 03 N	81 29 W	72350 01
QUERREO	LCTV	23 01 N	81 34 W	72330 01	QUINDADILLO	LCTV	21 59 N	78 42 W	72360 01
QUERREO	LCTV	23 02 N	80 51 W	72330 02	QUINDAOJILLA SEE QUINDAOJILLA	LCTV	21 59 N	78 42 W	72360 00
QUERREO, ARROYO	SIM	22 49 N	80 44 W	72360 01	QUINER SEE LA QUINER	PML	22 34 N	80 42 W	72360 00
QUERREO BETANCOURT	LCTV	20 55 N	77 48 W	72360 01	QUINER	LCTV	20 09 N	76 34 W	72360 01
QUERRO SEE QUERREO	LCTV	21 26 N	77 22 W	72350 00	QUINER	LCTV	22 43 N	81 31 W	72350 01
QUERROO SEE QUERREO	LCTV	23 02 N	80 51 W	72330 00	QUINER, ARROYO	SIM	20 06 N	76 24 W	72360 01
QUEVARA	LCTV	21 53 N	78 00 W	72360 01	QUINER, CAYO	ISL	21 32 N	76 52 W	72350 01
QUEVARA	LCTV	22 21 N	80 55 W	72360 01	QUINER, ARROYO LOS SEE				
QUEVARA	LCTV	22 28 N	79 32 W	72360 01	LOS QUINER, ARROYO	SIM	20 15 N	76 43 W	72360 00
QUIVARRA, LAGUNA DE	LIE	22 22 N	80 54 W	72360 01	QUINER, ARROYO LOS SEE	SIM	20 32 N	75 07 W	72360 00
QUIJA BUJÁN	LCTV	22 47 N	82 26 W	72370 01	LOS QUINER, ARROYO	PML	20 13 N	76 16 W	72360 01
QUIJE	LCTV	22 22 N	80 04 W	72360 01	QUINER				
QUILO, ARROYO	SEA	21 24 N	77 54 W	72360 01	QUINER	PML	22 17 N	82 72 W	72320 01
QUILOVEZ, A. LOWE	MLL	23 04 N	81 46 W	72330 01	QUINER	LCTV	22 51 N	80 15 W	72360 01
QUILLERÓN SEE QUILLERÓN	PML	21 52 N	78 05 W	72350 00	QUINER, MUNICIPIO DE	ALCO	22 50 N	82 32 W	72320 01
QUILLÉN SEE SABANA DE QUILLÉN	PML	20 57 N	76 49 W	72360 00	QUINER DE MIRANDA	PML	22 03 N	78 52 W	72360 01
QUILLÉN	PML	22 10 N	83 55 W	72310 01	QUINER DE SOTO	LCTV	21 34 N	79 49 W	72360 01
QUILLÉN SEE FRATERNIDAD	LCTV	22 13 N	82 56 W	72310 00					
QUILLÉN	LCTV	22 50 N	82 30 W	72320 01	QUINIAO	PML	20 19 N	74 26 W	72360 01
QUILLÉN	LCTV	22 46 N	80 54 W	72360 01	QUINIAO SEE QUINIAO	PML	20 19 N	74 26 W	72360 00
QUILLERMINA	LCTV	22 24 N	79 55 W	72360 01	QUINIMOTA, CENTRAL SEE				
QUILLERMINA	PML	21 15 N	77 52 W	72350 01	ESTEBAN RODRÍGUEZ, CENTRAL	CTL	22 57 N	80 56 W	72360 00
QUILLERMO, CAYO	ISL	22 36 N	78 40 W	72350 01	QUINIMOTA SEE				
QUILLERMO MONCADA SEE					ESTEBAN RODRÍGUEZ, CENTRAL	CTL	22 57 N	80 56 W	72360 00
ARIEL SANTAMARÍA, CENTRAL	CTL	22 36 N	79 51 W	72360 00	QUINIMOTA	LCTV	22 55 N	80 59 W	72350 01
QUILLERMO MONCADA, CENTRAL	CTL	22 14 N	80 35 W	72360 00	QUINIMOTA SEE				
					ESTEBAN RODRÍGUEZ, CENTRAL	CTL	22 57 N	80 56 W	72360 00
					QUIRA	PML	20 42 N	75 54 W	72360 01

QUIRA	PPL	21 47 N	79 39 W	72340 01
QUIRA	PPL	22 13 N	83 50 W	72310 01
QUIRA SEE QUIRA DE MACURIJES	PPL	22 45 N	81 24 W	72330 00
QUIRA SEE TOMONTO	PPL	22 47 N	82 30 W	72330 00
QUIRA	LCTV	19 55 N	75 37 W	72360 01
QUIRA	LCTV	22 49 N	76 20 W	72360 01
QUIRA	LCTV	22 12 N	80 07 W	72340 01
QUIRA	LCTV	22 14 N	84 05 W	72310 01
QUIRA SEE LA GUARDIA	LCTV	22 38 N	80 34 W	72340 00
QUIRA	LCTV	22 55 N	82 39 W	72310 01
QUIRA	LCTV	22 57 N	80 37 W	72340 01
QUIRA SEE LA QUIRA	LCTV	23 03 N	82 11 W	72370 00
QUIRA	LCTV	23 04 N	81 29 W	72330 01
QUIRA, ARROYO	STW	20 12 N	76 14 W	72360 01
QUIRA, ARROYO	STW	20 56 N	75 49 W	72340 01
QUIRA, ARROYO LA SEE LA QUIRA, ARROYO	STW	22 34 N	83 32 W	72310 00
QUIRA, LAJUNA LA SEE LA QUIRA, LAJUNA	LC	20 33 N	76 53 W	72360 00
QUIRA, LOMA DE LA	MEL	20 50 N	76 11 W	72340 01
QUIRA, LOMA LA	MEL	21 39 N	77 54 W	72350 01
QUIRA, LOMA LA	MEL	21 40 N	77 56 W	72350 01
QUIRA, LOMA LA SEE LA QUIRA, LOMA	MEL	22 18 N	79 54 W	72340 00
QUIRA, PUNTA LA	PT	21 34 N	77 15 W	72350 01
QUIRA, RIO SEE QUIRA, ARROYO	STW	20 56 N	75 49 W	72360 01
QUIRA, SIEMPA DE LA	STW	22 42 N	83 26 W	72310 01
QUIRA, ZANJA DE LA	STW	22 35 N	81 41 W	72300 01
QUIRA AMBIA	LCTV	20 21 N	79 54 W	72360 01
QUIRABITO	LCTV	21 21 N	77 57 W	72350 01
QUIRABO	PPL	20 51 N	76 19 W	72360 01
QUIRANO	LCTV	21 07 N	78 06 W	72350 01
QUIRA DE MACURIJES SEE QUIRA DE MACURIJES	PPL	22 45 N	81 24 W	72330 00
QUIRA DE MACURIJES	PPL	22 45 N	81 24 W	72330 01
QUIRA DE MELENA	PPL	22 48 N	82 30 W	72330 01
QUIRA DE MELENA, MUNICIPIO DE	ADMO	22 48 N	82 30 W	72330 01
QUIRAJAL	LCTV	20 34 N	76 15 W	72360 01
QUIRAJAL	LCTV	20 34 N	76 12 W	72360 01

QUIRAL	PPL	20 41 N	75 56 W	72360 02
QUIRAL	LCTV	22 19 N	83 12 W	72310 01
QUIRILA	LCTV	21 05 N	79 24 W	72360 01
QUIRITO	PPL	20 17 N	76 24 W	72360 00
QUIRO SEE QUIRA	LCTV	22 14 N	84 05 W	72310 01
QUIRO	LCTV	22 48 N	81 51 W	72320 01
QUIRO BONIGAL SEE QUIRO DE BONIGAL	PPL	22 48 N	82 24 W	72320 00
QUIRO DE BONIGAL	PPL	22 48 N	82 24 W	72320 01
QUIRO DE HARRERO SEE QUIRO HARRERO	PPL	22 47 N	82 22 W	72320 00
QUIRO HARRERO	PPL	22 47 N	82 22 W	72320 01
QUIROS	PPL	20 33 N	75 17 W	72360 01
QUIROS	LCTV	22 16 N	80 12 W	72340 01
QUIROS, ARROYO LOS	STW	22 38 N	83 38 W	72310 01
QUIROS, RIO LOS	STW	21 26 N	78 32 W	72350 01
QUISA	PPL	20 15 N	76 32 W	72360 01
QUISA, RIO	STW	20 18 N	76 37 W	72360 01
QUISASERO SEE LA QUISASERA	LCTV	20 58 N	77 28 W	72350 00
QUISASO, PUNTA SEE QUISAZO, PUNTA	PT	22 25 N	82 09 W	72340 00
QUISASOS, PUNTA SEE QUISAZO, PUNTA	PT	22 25 N	82 09 W	72340 00
QUISAZO, PUNTA	PT	22 25 N	82 09 W	72340 01
QUITERAS	LCTV	23 00 N	81 41 W	72310 01
QUITERAS	OSTP	23 00 N	81 40 W	72330 01
QUITELLO	PPL	21 22 N	78 04 W	72350 01
QUIZACERO	PPL	20 56 N	77 31 W	72360 01
QUIZANDY, PUNTA SEE QUIZAZO, PUNTA	PT	22 25 N	82 09 W	72340 00
QUIRA	LCTV	22 49 N	81 12 W	72330 01
QUIRAJAYA, ESTERO	COPE	20 32 N	78 15 W	72360 01
QUIRA, SEE QUIRABO	PPL	21 34 N	77 29 W	72350 00
QUIRANA, PUNTA SEE QUIRANA, PUNTA	PT	21 58 N	77 54 W	72350 00
QUIRANU	PPL	21 34 N	77 28 W	72350 01
QUIRABO	LCTV	22 39 N	79 54 W	72360 01
QUISTANO	PPL	20 57 N	76 17 W	72360 01
QUITEREZ SEE CALONGE QUITEREZ	PPL	22 53 N	80 36 W	72340 00
QUITEREZ	LCTV	22 20 N	76 57 W	72360 01
QUITEREZ	LCTV	21 14 N	78 03 W	72350 01
QUITEREZ	PPL	21 42 N	78 39 W	72350 01

SUTIERREZ	LCTV	22 20 N	79 26 W	72340	01	HACHA, RÍO	STW	22 14 N	79 31 W	72340	01
SUTIERREZ	LCTV	22 47 N	80 04 W	72340	01	HACHUELA, CAYO	ISL	22 58 N	78 57 W	72340	01
SUTIERREZ	LCTV	22 47 N	81 39 W	72350	01	HACHUELA, RÍO SEE HACMUELO, APROVO STW		22 29 N	78 14 W	72350	00
SUTIERREZ, LAGUNA	PHO	20 13 N	77 10 W	72360	01	HACHUELO, APROVO	STW	21 29 N	79 14 W	72340	01
SUZMAN	LCTV	21 48 N	77 51 W	72340	01	HACIENDA	PRL	20 22 N	76 39 W	72360	01
SUZMAN	LCTV	22 22 N	80 00 W	72340	01	HACIENDA	LCTV	23 01 N	82 42 W	72310	01
SUZMAN	LCTV	22 45 N	82 47 W	72310	01	HACIENDA ALCALA	LCTV	20 50 N	75 59 W	72360	01
SUZMAN SEE SAN JOSE	LCTV	22 49 N	82 23 W	72320	00	HACIENDA ALTO	LCTV	20 20 N	75 21 W	72360	01
SUZMAN	LCTV	23 06 N	82 31 W	72320	01	HACIENDA BASTIQUEIRE	LCTV	20 09 N	74 44 W	72360	01
SUZMAN	LCTV	23 02 N	81 57 W	72320	01	HACIENDA BANES	LCTV	21 56 N	75 43 W	72360	01
SUZMANES, CAYOS LOS	ISLS	22 36 N	82 41 W	72320	03	HACIENDA BAYAMO	PRL	22 54 N	82 32 W	72320	01
						HACIENDA BERMEJAL	LCTV	20 00 N	74 28 W	72360	01
						HACIENDA BRAZO DEL RÍO YAO	LCTV	20 54 N	74 44 W	72360	01
						HACIENDA CUBADO	LCTV	20 00 N	74 26 W	72360	01
						HACIENDA CAMARONES	PRL	22 24 N	84 14 W	72310	01
HABANA SEE LA HABANA, PROVINCIA DE AHO		22 45 N	82 10 W	72320	00	HACIENDA CAMPECHELA	PRL	20 32 N	77 14 W	72360	01
HABANA SEE LA HABANA, MUNICIPIO DE AHO		23 00 N	82 22 W	72320	00	HACIENDA CASIMBA	LCTV	20 00 N	75 27 W	72360	01
HABANA	PPL	22 48 N	80 39 W	72350	01	HACIENDA CIENAGA	LCTV	22 02 N	78 29 W	72350	01
HABANA SEE LA HABANA	PPL	23 00 N	82 22 W	72320	00	HACIENDA CIENAGA	LCTV	22 02 N	78 32 W	72360	01
						HACIENDA COCOBILCO	LCTV	22 37 N	81 15 W	72360	01
HABANA SEE HABANA LIBRE, CENTRAL	CTL	23 21 N	82 37 W	72320	00	HACIENDA CUERO	LCTV	19 59 N	75 14 W	72360	01
HABANA	LCTV	22 34 N	75 34 W	72360	01	HACIENDA DAVID LLERA	LCTV	22 37 N	83 34 W	72310	01
HABANA	LCTV	20 50 N	76 55 W	72360	01	HACIENDA DAYANISUA	LCTV	22 22 N	83 16 W	72310	01
HABANA	LCTV	21 47 N	77 29 W	72350	01	HACIENDA DE BANES	LCTV	20 55 N	75 39 W	72360	01
HABANA	LCTV	22 21 N	80 41 W	72360	01	HACIENDA DE GUINADO GRANDE	LCTV	22 24 N	83 29 W	72310	01
HABANA	LCTV	22 48 N	80 50 W	72350	01	HACIENDA DIEGUITO	LCTV	22 32 N	83 48 W	72310	01
HABANA	PSTP	21 10 N	77 01 W	72360	01	HACIENDA EL CORRALO	LCTV	22 40 N	82 50 W	72310	01
HABANA, BANJA DE LA SEE						HACIENDA EL RETRETE SEE EL RETRETE	PRL	21 00 N	75 49 W	72360	00
LA HABANA, BANJA DE	BAV	23 09 N	82 20 W	72320	00	HACIENDA SANADERA	PRL	22 53 N	80 54 W	72360	01
HABANA, PASO	FOPO	23 09 N	82 01 W	72320	01	HACIENDA GRAN TIERRA	PRL	20 13 N	74 13 W	72360	01
HABANA, PLAYA	BCW	23 03 N	82 33 W	72320	01						
HABANA, PROVINCIA DE LA SEE						HACIENDA GUANI	LCTV	20 09 N	76 32 W	72360	01
LA HABANA, PROVINCIA DE	ASMO	22 45 N	82 10 W	72320	00	HACIENDA IÑIAS	PRL	20 05 N	74 39 W	72360	01
HABANA LIBRE, CENTRAL	CTL	23 01 N	82 37 W	72320	00	HACIENDA JABACA	LCTV	22 23 N	80 39 W	72360	01
HABANERO, PLAYA	BCW	20 42 N	77 24 W	72350	01	HACIENDA JACO	LCTV	20 09 N	74 22 W	72360	01
HABANITA, ENSENADA LA SEE						HACIENDA JORABO	LCTV	21 02 N	77 16 W	72360	01
LA HABANITA, ENSENADA	BSMT	23 01 N	82 34 W	72310	00						
HACHA, APROVO EL SEE						HACIENDA JOJO ABAJO	LCTV	20 09 N	74 32 W	72360	01
EL HACHA, APROVO	STW	22 34 N	79 46 W	72340	00						

NACIENDA LA GUERRA	LCTF	22 39 N	83 26 W	72117 01	HANABANA, RIO	STW	22 23 N	82 59 W	72150 01
NACIENDA LEONIS GRANDE TERRENOS DE LA	EST	22 49 N	82 29 W	72140 01	HANABANA, RIO SEE MEGDO, RIO	STW	22 21 N	81 06 W	72100 00
NACIENDA LA JALLA SET LA JALLA	ORL	21 51 N	84 25 W	72117 00	HANABANILLA	ORL	23 09 N	82 07 W	72190 01
NACIENDA LA SEMANA	LCTF	22 04 N	78 29 W	72117 01	HANABANILLA ARROYO SEE ARJUELLA ARROYO	STW	21 59 N	80 20 W	72140 02
NACIENDA LOS LLANOS	ORL	22 09 N	76 17 W	72110 01	HANABANILLA ENSENADA	ORL	21 58 N	80 21 W	72140 01
NACIENDA MAISE	LCTF	20 15 N	76 10 W	72167 01	HANABANILLA PRESA	ORL	22 06 N	80 04 W	72140 01
NACIENDA MARIA DEL PILAR	LCTF	19 55 N	75 25 W	72167 01	HANABANILLA RIO	STW	22 29 N	80 12 W	72140 01
NACIENDA NUEVA SEE OPT 1	ORL	20 06 N	75 31 W	72165 00	HANCÓN SEE HONCÓN	LCTF	23 02 N	81 39 W	72130 00
NACIENDA OLIVA	ORL	22 25 N	84 16 W	72110 02	HANCÓN SEE HENCÓN	LCTF	22 51 N	81 33 W	72130 00
NACIENDA SARAÑALÁVAR SEE SARANA LE MAR, NACIENDA DE	EST	22 15 N	78 45 W	72150 00	HANLEN, CENTRAL	ORL	22 55 N	80 12 W	72110 04
NACIENDA SARA	LCTF	21 05 N	75 45 W	72160 01	HANSON	LCTF	22 31 N	83 23 W	72110 01
NACIENDA SAMPEDO DE LA LLANADA	LCTF	20 16 N	83 36 W	72110 01	HATIBONICO	LCTF	19 54 N	75 21 W	72140 01
NACIENDA SAN BOLONDEON SEE BOLOMDEON	ORL	21 53 N	84 30 W	72117 00	HATIBONICO, PUNT SEE HATIBONICO, SUBSIDIO DE HATIBONICO, RIO	ORL	19 53 N	75 19 W	72140 00
NACIENDA SAN JOSÉ	LCTF	20 05 N	75 25 W	72160 01	HATIBONICO, RIO	STW	19 53 N	75 20 W	72140 01
NACIENDA SANTA CLARA, TERRENOS DE LA EST	EST	22 58 N	80 45 W	72140 01	HATIBONICO, SUBSIDIO DE HATICO SEE HATILLO	ORL	19 53 N	75 19 W	72140 01
NACIENDA SEVILLA SEE SEVILLA	LCTF	19 58 N	76 21 W	72160 00	HATICO	ORL	20 10 N	75 58 W	72140 00
NACIENDA SOLIDAD	LCTF	22 30 N	80 29 W	72140 01	HATICO	ORL	20 19 N	76 42 W	72140 01
NACIENDAS VAGUJAY	LCTF	21 04 N	75 49 W	72160 01	HATICO	LCTF	20 08 N	77 25 W	72160 01
NACIENDA VAGUJAY	LCTF	20 43 N	76 02 W	72160 01	HATICO	LCTF	20 48 N	75 53 W	72140 01
NACIENDAS VAGUJAY SEE NACIENDAS VAGUJAY	LCTF	21 04 N	75 49 W	72160 00	HATICO	LCTF	20 59 N	76 17 W	72140 01
NACIENDA VAGUJAYAS	ORL	22 16 N	80 47 W	72140 01	HATICO	LCTF	21 26 N	77 28 W	72140 01
NACIENDA VAGUJAYAS	LCTF	22 33 N	79 29 W	72140 01	HATICO	LCTF	22 46 N	80 01 W	72140 01
NACIENDA VAGUJAYAS SEE VAGUJAYAS	LCTF	22 03 N	79 01 W	72140 00	HATICO	LCTF	23 01 N	81 22 W	72140 01
NACIENDA VAGUJAYAS SEE NACIENDA VAGUJAYAS	LCTF	22 03 N	79 01 W	72140 00	HATICO, ARROYO EL	STW	22 57 N	81 11 W	72140 01
NACIENDA VAGUJAYAS	ORL	22 41 N	82 49 W	72110 00	HATICO, RIO SEE HATICOS, RIO	STW	20 31 N	76 14 W	72140 00
NACIENDA VAGUJAYAS	ORL	23 46 N	77 52 W	72110 04	HATICO, RIO DEL SEE HATICO, ARROYO EL	ORL	22 57 N	81 11 W	72140 00
NACIENDA VAGUJAYAS	ORL	22 16 N	80 47 W	72140 01	HATICOS SEE LOS HATICOS	ORL	20 34 N	76 11 W	72140 00
NACIENDA VAGUJAYAS	ORL	21 37 N	77 46 W	72140 01	HATICOS	ORL	20 47 N	76 25 W	72140 01
NACIENDA VAGUJAYAS	ORL	22 11 N	82 49 W	72110 01	HATICOS	ORL	21 04 N	77 41 W	72140 01
NACIENDA VAGUJAYAS	ORL	22 15 N	82 47 W	72110 01	HATICOS, RIO	STW	20 53 N	76 14 W	72140 01
NACIENDA VAGUJAYAS	ORL	21 32 N	77 55 W	72140 01	HATICOS, RIO DEL SEE HATICOS, RIO DEL SEE	STW	22 52 N	81 11 W	72140 01
NACIENDA VAGUJAYAS	ORL	20 45 N	76 34 W	72140 01	HATICOS, RIO DEL SEE HATICOS, RIO DEL SEE	STW	22 31 N	81 35 W	72140 00
NACIENDA VAGUJAYAS SEE NACIENDA VAGUJAYAS	LCTF	21 43 N	76 34 W	72140 00	HATICOS, RIO DEL SEE HATICOS, RIO DEL SEE	STW	22 52 N	81 14 W	72140 01
NACIENDA VAGUJAYAS	EST	22 24 N	80 36 W	72140 01	HATICOS, RIO DEL SEE HATICOS, RIO DEL SEE	STW	22 52 N	81 14 W	72140 01

HATILLO	PRL	27 10 N	75 58 W	72940	01						
HATILLO	PRL	22 51 N	81 07 W	72940	01	HATO GUANE	PRL	22 21 N	84 14 W	72910	01
HATILLO	PRL	22 50 N	81 20 W	72940	01	HATO MAGDALENA SEE MAGDALENA	PRL	22 17 N	80 47 W	72940	00
HATILLO	LCTV	22 04 N	79 10 W	72940	01	HATO MALGRADA, FUNDO DEL	EST	20 58 N	78 07 W	72950	01
HATILLO	LCTV	22 50 N	79 56 W	72940	01	HATO NATUN SEE NATUN	PRL	22 10 N	80 43 W	72940	07
						HATO NAYABAO, FUNDO DEL	EST	21 36 N	77 25 W	72950	01
HATILLO	LCTV	23 04 N	81 45 W	72950	01	HATO MODELO	PRL	21 47 N	79 58 W	72940	01
HATILLO, ARROYO EL SEE EL HATILLO, ARROYO	STW	22 35 N	83 42 W	72910	00	HATO MONTECRISTO SEE MONTECRISTO	LCTV	20 19 N	75 04 W	72910	00
HATILLO, LAGUNA	PNO	22 32 N	83 26 W	72910	01	HATO NUEVAS GRANDES, FUNDO DEL	EST	21 24 N	77 07 W	72950	01
HATILLO, RIO SEE EL HATILLO, RIO	STW	21 47 N	82 54 W	72970	00	HATO NUEVO	PRL	20 26 N	76 20 W	72940	01
HATILLO ALVAREZ SEE HATILLO	LCTV	22 50 N	79 56 W	72940	00	HATO NUEVO SEE HARTÉ	PRL	22 57 N	80 45 W	72940	00
HATO ANAÑO	PRL	22 30 N	83 28 W	72910	01	HATO NUEVO	LCTV	21 49 N	79 55 W	72940	01
HATO ARRIBA	PRL	21 24 N	79 20 W	72950	01	HATO POTRERO SEE SITIO POTRERO	EST	21 12 N	79 20 W	72950	00
HATO ARRIBA	LCTV	21 22 N	77 09 W	72940	01	HATO POTRERO	LCTV	21 02 N	77 55 W	72950	01
HATO BIRANAS	LCTV	22 58 N	80 54 W	72940	01	HATO POTRERO	LCTV	22 07 N	84 06 W	72910	01
HATO BIRANAS SEE HATO BIRANAS	LCTV	22 58 N	80 54 W	72940	00	HATO POTRERO	LCTV	22 34 N	80 30 W	72940	01
HATO CAJALIC SEE CAJALIC	LCTV	22 42 N	79 57 W	72940	00	HATO POTRERO, PASO DE	FORO	21 10 N	78 19 W	72950	01
HATO CRUCES DE AVALOS SEE LAS CRUCES	LCTV	22 12 N	84 20 W	72910	00	HATO QUEMADO SEE					
HATO DE ARRIBA	LCTV	21 29 N	78 22 W	72950	01	HATO DE QUEMADO GRANDE	PRL	22 28 N	83 27 W	72910	00
HATO DE ARRIBA, FUNDO	EST	21 26 N	78 22 W	72940	01	HATO QUEMADO GRANDE SEE					
						HATO DE QUEMADO GRANDE	PRL	22 26 N	83 27 W	72910	00
HATO DE GRACIAS A DIOS, FUNDO DEL	EST	21 20 N	77 13 W	72940	01	HATO SANTA CLARA	LCTV	22 59 N	80 45 W	72930	01
HATO DE GUANE SEE HATO GUANE	PRL	22 21 N	84 14 W	72910	07	HATO SANTA TERESA SEE SANTA TERESA	PRL	22 19 N	81 10 W	72940	00
HATO DE HERRIGUERA	PRL	22 52 N	83 21 W	72910	01	HATO VIEJO	PRL	20 47 N	77 33 W	72940	01
HATO DE HOLGUIN	EST	20 53 N	76 20 W	72940	01	HATO VIEJO	PRL	22 11 N	84 14 W	72910	01
HATO DE LA CRUZ	PRL	22 31 N	83 38 W	72910	01	HATO VIEJO	LCTV	20 33 N	76 29 W	72940	07
						HATO VIEJO	LCTV	21 02 N	76 52 W	72940	01
HATO DE LAS VEGAS	LCTV	22 29 N	83 72 W	72910	01	HATO VIEJO	LCTV	21 48 N	78 57 W	72940	01
HATO DEL MENTO, HACIENDA	EST	20 34 N	75 59 W	72940	01	HATO VIEJO	LCTV	22 15 N	78 35 W	72950	01
HATO DE MALAS AGUAS	LCTV	22 40 N	83 58 W	72910	01	HATO VIEJO	LCTV	22 35 N	78 43 W	72940	01
HATO DE NAYABAO, FUNDO DEL SEE HATO NAYABAO, FUNDO DEL	EST	21 36 N	77 25 W	72950	00	HATO VIEJO, FUNDO DE	EST	27 45 N	77 35 W	72950	01
HATO DE NUEVEZAS, FUNDO DEL	EST	21 24 N	77 13 W	72940	01	HATO VIEJO DE GUANE SEE HATO GUANE	PRL	22 11 N	84 14 W	72910	00
						HATUEY	PRL	22 31 N	77 33 W	72940	01
HATO DE ESPERITAS DE RECUPERAL, FUNDO DEL	EST	21 24 N	77 13 W	72940	01	HATUEY	PRL	22 48 N	80 43 W	72930	01
HATO DE QUEMADO GRANDE	PRL	22 26 N	83 27 W	72910	01	HATUEY SEE	PRL	23 52 N	82 14 W	72920	01
HATO ESTERO, FUNDO	EST	20 45 N	77 40 W	72940	01	GEORGE WASHINGTON, CENTRAL	CTL	22 36 N	80 19 W	72940	00
HATO GARCIA	LCTV	22 02 N	79 17 W	72950	01	HATUEY	LCTV	20 32 N	76 43 W	72940	02
						HATUEY	LCTV	20 58 N	75 34 W	72960	07

HATUEY	LCTV	22 49 N	82 43 W	72337 01	-HENDUEN	LCTV	22 51 N	81 35 W	72339 01
HATUEY	LCTV	22 52 N	82 44 W	72310 01	HENDUENERO	PPL	24 22 N	81 13 W	72337 01
HATUEY	LCTV	22 58 N	82 54 W	72337 01	HENRIETA	LCTV	20 02 N	76 24 W	72340 01
HAVANA SEE LA HABANA	PPL	23 08 N	82 22 W	72320 00	HENRY ROSE SEE HENRY ROSE	LCTV	22 32 N	80 14 W	72340 00
HAVANA BILTHORPE PLAYA SEE BILTHORPE PLAYA DEL	SCM	23 26 N	82 28 W	72320 00	HEARY ROSE	LCTV	22 32 N	81 14 W	72347 02
HAVANA PROVINCE SEE LA HABANA PROVINCE DE	ADMO	22 44 N	82 10 W	72320 00	HERADERO DE BALTAZAR WEISS SEE BALTAZAR WEISS	LCTV	22 34 N	79 11 W	72350 00
HATALES	LCTV	22 35 N	82 31 W	72330 01	MERCURIANO	LCTV	22 30 N	81 44 W	72350 01
HAYDÉE	LCTV	22 20 N	83 49 W	72340 31	MERCULES	LCTV	22 52 N	82 24 W	72320 01
HAYDÉE	LCTV	22 55 N	82 27 W	72320 01	MERCULES	MM	14 58 N	75 32 W	72360 01
HAYDÉE	LCTV	21 44 N	82 55 W	72320 01	HEREDERA DE MUÑO	PPL	22 33 N	80 58 W	72330 01
HAYO COLORADO	LCTV	22 48 N	80 08 W	72340 01	HEREDERAS DE CABRERA	LCTV	22 01 N	79 04 W	72350 01
HAYO DE LOS LLANADOS SEE HAYO DE LOS LLANADOS	LCTV	22 43 N	83 29 W	72310 00	HEREDERO SEE HEREDERO	LCTV	22 13 N	82 10 W	72340 00
HAYO LA MINA SEE HAYO LA MINA	PPL	22 23 N	79 35 W	72340 00	HEREDERO, LAGUNA DEL	LC	22 42 N	82 10 W	72320 00
HAYO LIMONES SEE HAYO LIMONES	PPL	22 44 N	83 30 W	72310 00	HEREDERO DE ALVAREZ SEE ALVAREZ	LCTV	22 29 N	79 34 W	72340 00
H. CASIMBA SEE CASIMBA	LCTV	20 13 N	74 11 W	72340 00	HEREDERO DE J. ALVAREZ	LCTV	22 20 N	83 49 W	72310 01
HECHAVARRIA	PPL	22 38 N	83 33 W	72310 01	HEREDERO DE ROQUE	LCTV	22 25 N	79 30 W	72340 01
HECHAVARRIA	PPL	22 39 N	83 33 W	72310 01	HEREDEROS DE AGUSTIN CERICE	LCTV	22 13 N	80 25 W	72340 01
HECHAVARRIA	LCTV	20 59 N	77 05 W	72340 01	HEREDEROS DE BALTASAR GOMEZ	PPL	22 49 N	81 16 W	72330 01
HECHAVARRIA	LCTV	21 45 N	79 00 W	72350 01	HEREDEROS DE CARRALLO SEE CARRALLO	LCTV	21 59 N	79 09 W	72350 00
HECHAVARRIA SEE LAS MIL CUMBRES	LCTV	22 44 N	83 23 W	72310 00	HEREDEROS DE JOSÉ FERNÁNDEZ	LCTV	22 31 N	81 32 W	72330 01
HECHEVARRIA	PPL	21 01 N	77 05 W	72340 01	HEREDEROS DE M. PLAMO	PPL	22 40 N	82 51 W	72310 01
HECHEVARRIA SEE LAS MIL CUMBRES	LCTV	22 44 N	83 23 W	72310 00	HERETIPOS DE MODESTO ZANAGA	PPL	22 43 N	78 59 W	72350 01
HECTAR INFANTE, CENTRAL	CTL	20 10 N	75 04 W	72340 04	HEREDEROS DE ORTEGA	LCTV	22 44 N	81 02 W	72310 01
HECTOR MOLINA, CENTRAL	CTL	22 44 N	81 53 W	72320 04	HEREDEROS DE P. PEREZ	LCTV	22 53 N	81 44 W	72320 01
HECTOR RODRIGUEZ, CENTRAL	CTL	22 45 N	80 05 W	72340 04	HEREDEROS DE ROQUE	LCTV	22 24 N	79 30 W	72340 01
HELDONDO, ARROYO	STM	22 15 N	83 20 W	72310 01	HEREDEROS DE WEISS	LCTV	21 53 N	79 11 W	72350 02
HELECHA, LOMA SEE HELECHAL + LOMA	PPL	22 05 N	80 14 W	72340 00	HEREDIA	PPL	21 35 N	78 00 W	72350 01
HELECHAL	PPL	22 08 N	81 00 W	72340 01	HERIBERTO DUJESAN, CENTRAL	CTL	22 23 N	79 30 W	72340 04
HELECHAL	LCTV	21 53 N	79 35 W	72340 01	HERIBERTO ORELLANA	PPL	21 43 N	79 25 W	72340 04
HELECHAL, LOMA	ML	22 05 N	80 14 W	72340 01	HERNANAS, APEADERO	RSTP	21 40 N	78 50 W	72350 00
HELECHOS, LOMA LOS	MT	20 01 N	76 53 W	72340 01	HERNANAS, PUNTA SEE	PT	21 44 N	79 57 W	72340 00
HELICÓPTEROS, LOMA DEL	ML	22 01 N	79 05 W	72350 01	HERNANOS, PUNTA	SCM	23 10 N	82 16 W	72320 01
HELICÓPTEROS SEE ELICÓPTEROS	LCTV	22 17 N	79 15 W	72340 00	HERNANITAS, PLAYA DE LAS	LCTV	20 16 N	75 23 W	72340 01
HENDRIKSEN	LCTV	21 48 N	78 16 W	72350 01	HERNANOS	LCTV	20 48 N	77 28 W	72350 01
HENDUEN	LCTV	20 34 N	77 08 W	72340 01	HERNANOS, CAYO LOS DOS SEE LOS DOS HERNANOS, CAYOS	ISA	22 34 N	82 37 W	72320 00

BLANK PAGE

- CONTINUED -

GAZETTEER


CUBA

6

OF

14

F
S
T
C



MICROCOPY RESOLUTION TEST CHART
NATIONAL BUREAU OF STANDARDS-1963-A

XST HQ FORM 58 (13 FEB 80)

HERNANDEZ, JUAN LUIS (SEE 174)					HERNANDEZ	LCTY	21 03 N	78 20 W	72344	01
HERNANDEZ, JUAN LUIS (SEE 174)					HERNANDEZ	LCTY	21 07 N	78 20 W	72347	01
HERNANDEZ, JUAN LUIS (SEE 174)					HERNANDEZ	LCTY	22 20 N	78 33 W	72348	01
HERNANDEZ, JUAN LUIS (SEE 174)					HERNANDEZ	LCTY	22 34 N	80 33 W	72349	01
HERNANDEZ, JUAN LUIS (SEE 174)					HERNANDEZ	LCTY	22 52 N	82 08 W	72350	01
HERNANDEZ, JUAN LUIS (SEE 174)					HERNANDEZ	LCTY	22 53 N	82 52 W	72351	01
HERNANDEZ, JUAN LUIS (SEE 174)					HERNANDEZ	SMY	22 50 N	82 54 W	72352	01
HERNANDEZ, JUAN LUIS (SEE 174)					HERNANDEZ, ESTER DE	SMY	21 34 N	78 28 W	72353	01
HERNANDEZ, JUAN LUIS (SEE 174)					HERNANDEZ	LCTY	22 18 N	78 42 W	72354	01
HERNANDEZ, JUAN LUIS (SEE 174)					HERNANDEZ	LCTY	22 54 N	81 14 W	72355	02
HERNANDEZ, JUAN LUIS (SEE 174)					HERNANDEZ, SEE LA HERNANDEZ	PML	21 45 N	79 31 W	72356	00
HERNANDEZ, JUAN LUIS (SEE 174)					HERNANDEZ	PML	22 51 N	83 25 W	72357	01
HERNANDEZ, JUAN LUIS (SEE 174)					HERNANDEZ, SEE					
HERNANDEZ, JUAN LUIS (SEE 174)					ENTRADA DE HERNANDEZ	PML	22 54 N	83 27 W	72358	00
HERNANDEZ, JUAN LUIS (SEE 174)					HERNANDEZ	LCTY	21 42 N	79 34 W	72359	01
HERNANDEZ, JUAN LUIS (SEE 174)					HERNANDEZ	LCTY	25 07 N	76 48 W	72360	01
HERNANDEZ, JUAN LUIS (SEE 174)					HERNANDEZ	LCTY	22 56 N	79 51 W	72361	01
HERNANDEZ, JUAN LUIS (SEE 174)					HERNANDEZ	LCTY	22 20 W	83 25 W	72362	01
HERNANDEZ, JUAN LUIS (SEE 174)					HERNANDEZ, CAPO DE LA	SMY	22 33 N	79 12 W	72363	02
HERNANDEZ, JUAN LUIS (SEE 174)					HERNANDEZ, ENSENADA	COVE	21 23 N	76 50 W	72364	01
HERNANDEZ, JUAN LUIS (SEE 174)					HERNANDEZ, ENSENADA, SEE SAN VICENTE, ENSENADA	COVE	23 00 N	82 57 W	72365	00
HERNANDEZ, JUAN LUIS (SEE 174)					HERNANDEZ, ENSENADA	COVE	23 01 N	82 44 W	72366	01
HERNANDEZ, JUAN LUIS (SEE 174)					HERNANDEZ, LOPNE	LA	22 02 N	84 11 W	72367	01
HERNANDEZ, JUAN LUIS (SEE 174)					HERNANDEZ, LOMA	MLL	23 01 N	82 34 W	72368	03
HERNANDEZ, JUAN LUIS (SEE 174)					HERNANDEZ, PUNTA	PT	21 17 N	76 24 W	72369	05
HERNANDEZ, JUAN LUIS (SEE 174)					HERNANDEZ, PUNTA	PT	21 00 N	82 34 W	72370	00
HERNANDEZ, JUAN LUIS (SEE 174)					HERNANDEZ, RIO	STM	22 18 N	83 18 W	72371	01
HERNANDEZ, JUAN LUIS (SEE 174)					HERNANDEZ, APACERO	SMY	20 27 N	76 45 W	72372	01
HERNANDEZ, JUAN LUIS (SEE 174)					HERNANDEZ	LCTY	22 13 N	80 10 W	72373	01
HERNANDEZ, JUAN LUIS (SEE 174)					HERNANDEZ	PML	21 45 N	79 51 W	72374	01
HERNANDEZ, JUAN LUIS (SEE 174)					HERNANDEZ, SEE GUANAMON DE HERRERA	PML	22 43 N	81 48 W	72375	00
HERNANDEZ, JUAN LUIS (SEE 174)					HERNANDEZ	PML	22 52 N	81 28 W	72376	01
HERNANDEZ, JUAN LUIS (SEE 174)					HERNANDEZ	LCTY	20 53 N	76 28 W	72377	01
HERNANDEZ, JUAN LUIS (SEE 174)					HERNANDEZ	LCTY	22 35 N	80 10 W	72378	01
HERNANDEZ, JUAN LUIS (SEE 174)					HERNANDEZ	LCTY	22 41 N	81 50 W	72379	01
HERNANDEZ, JUAN LUIS (SEE 174)					HERNANDEZ	LCTY	22 40 N	83 12 W	72380	01
HERNANDEZ, JUAN LUIS (SEE 174)					HERNANDEZ	LCTY	22 54 N	82 39 W	72381	01

HONDAS RICO SEE SAN FELIX RICO	STW	22 30 N	82 57 W	72312 00	HONDIGUERO	PML	22 37 N	80 21 W	72360 01
HONDAS RICO	STW	22 31 N	82 57 W	72312 01	HONDIGUERO SEE ESPANOLCO CENTRAL	CTA	22 37 N	82 21 W	72360 00
HONDAS RICO	STW	22 30 N	82 21 W	72360 01	HONDIGUERO	LCTV	22 26 N	76 45 W	72360 01
HONDAS RICO SEE HONDAS APPROX	STW	20 36 N	77 37 W	72360 00	HONDIGUERO RICO	STW	22 43 N	77 45 W	72360 01
HONDAS RICO	STW	22 41 N	82 58 W	72312 01	HONDO SEE EL HONDO	PML	20 38 N	76 36 W	72360 00
HONDAS RICO	STW	22 42 N	82 57 W	72312 01	HONDO	LCTV	20 37 N	75 35 W	72360 01
HONDAS	PML	22 36 N	82 55 W	72312 01	HONDO	LCTV	22 35 N	77 32 W	72360 01
HONDON	LCTV	19 59 N	77 37 W	72360 01	HONDO DEL TAL	PML	22 25 N	79 31 W	72360 00
HONDON	LCTV	20 07 N	81 39 W	72360 02	HONDOS SEE EL HONDO	PML	20 39 N	76 36 W	72360 00
HONDON APPROX	STW	20 07 N	81 38 W	72360 01	HONDOS PUNTA	ST	21 06 N	76 37 W	72360 01
HONDONADO	LCTV	21 36 N	76 32 W	72360 01	HONDUELA	PML	20 21 N	76 35 W	72360 01
HONDONES	PML	22 18 N	83 48 W	72312 01	HONDUELA SEE LA HONDUELA	PML	22 00 N	76 37 W	72360 00
HONDONES	LCTV	21 21 N	75 50 W	72360 01	HONDUELA	PML	22 26 N	80 31 W	72360 01
HONDON I	LCTV	22 38 N	80 37 W	72360 01	HONDUELA SEE LA HONDUELA	LCTV	21 07 N	77 31 W	72360 00
HONDONES	LCTV	22 11 N	79 36 W	72360 01	HONDUELA	LCTV	21 04 N	75 37 W	72360 01
HONDOS SEE HONDOS	LCTV	22 36 N	75 51 W	72360 00	HONDUELA TAYO	WACE	22 39 N	76 32 W	72360 01
HONDOS	PML	22 49 N	87 36 W	72312 01	HONDUELA ESTERADA DE	CTVE	22 55 N	82 37 W	72360 01
HONDOS	LCTV	21 36 N	75 53 W	72360 02	HONDUELA ESTERO DE LA SEE				
HONDOS	LCTV	21 25 N	76 51 W	72360 01	HONDUELA ENSENADA DE	CTVE	22 55 N	80 33 W	72360 00
HONDOS	LCTV	21 00 N	77 47 W	72360 01	HONDUELA RIO	STW	21 00 N	77 37 W	72360 02
HONDOS					HONDUELA DEL CORRAL PASO DE LA	PORT	20 52 N	77 28 W	72360 01
HONDOS CENTRAL	CTA	22 18 N	76 00 W	72360 00	HONDUELA DEL CORRALITO PASO DE LA	PORT	20 51 N	77 28 W	72360 01
HONDOS CENTRAL	PML	22 26 N	76 23 W	72360 01	HONDUELA NUMERO UNO	PORT	21 01 N	76 37 W	72360 01
HONDOS CENTRAL	STW	20 07 N	76 23 W	72360 01	HONDUELA NUMERO DOS				
HONDOS RODRIGUEZ CENTRAL	CTA	22 59 N	81 22 W	72312 00	HONDUELA NUMERO UNO SEE	STW	21 00 N	76 37 W	72360 00
HONDOS DE LA MAJADA	LCTV	21 36 N	77 46 W	72360 01	HONDUELA NUMERO UNO	STW	20 00 N	77 42 W	72360 00
HONDOS	LCTV	22 27 N	83 35 W	72312 01	HONDUELA	PML	20 32 N	80 40 W	72360 01
HONDOS									
HONDOS SACANA DEL RICO SEE	LCTV	22 05 N	76 09 W	72360 00	HONDUELA TAYO SEE				
HONDOS SACANA DEL RICO	LCTV	22 48 N	80 32 W	72360 01	HONDUELA TAYO PUNTA	ST	20 00 N	81 31 W	72360 00
HONDOS	LCTV	22 59 N	80 36 W	72360 01	HONDUELA TAYO	LCTV	20 20 N	76 27 W	72360 01
HONDOS	LCTV	22 54 N	80 36 W	72360 01	HONDUELA TAYO	LCTV	22 12 N	79 31 W	72360 01
HONDOS					HONDUELA TAYO	PML	21 40 N	79 26 W	72360 01
HONDOS					HONDUELA TAYO	PML	22 19 N	82 22 W	72360 01
HONDOS SEE LA HONDOS	PML	21 25 N	74 39 W	72360 00	HONDUELA TAYO	LCTV	20 45 N	77 41 W	72360 01
HONDOS	LCTV	22 55 N	83 20 W	72312 01	HONDUELA TAYO	LCTV	21 09 N	77 28 W	72360 01
HONDOS APPROX	STW	21 36 N	77 37 W	72360 01	HONDUELA TAYO	LCTV	21 36 N	77 31 W	72360 01
HONDOS TAYO DE	CTA	21 36 N	77 37 W	72360 01	HONDUELA TAYO	LCTV	21 30 N	77 36 W	72360 01
HONDOS TAYO	STW	22 42 N	76 21 W	72360 01	HONDUELA TAYO	LCTV	22 04 N	78 32 W	72360 01
HONDOS TAYO									
HONDOS	PML	22 19 N	80 20 W	72360 01					

ISILCO, LOMA DEL	MA	23 05 W	02 26 W	72362 01	ISACIO, SAN SAN ISACIO	PKL	22 11 W	00 07 W	72360 00
					ISACIO	LCT	21 45 W	70 56 W	72360 01
					ISACIO, SAN SAN ISACIO	LCT	21 07 W	72 50 W	72361 00
					ISACIO, ESTACION	037	21 10 W	72 04 W	72361 00
					ISACIO, PUNTA	01	22 57 W	00 11 W	72361 00
ISALD	LCT	22 35 W	00 09 W	72363 01	ISACIO, AGRAMENTO	LCT	22 34 W	70 32 W	72361 01
ISALD SEE ISALD	LCT	22 35 W	00 09 W	72363 00	ISACIO, AGRAMENTO, CENTRAL	CT	21 51 W	70 14 W	72360 00
ISALD?	LCT	21 27 W	72 55 W	72363 01	ISALD, BOQUINER	LCT	22 21 W	70 56 W	72361 01
ISALD?	PKL	22 10 W	01 55 W	72363 01	ISALD	LCT	22 15 W	01 50 W	72361 01
					ISALD, CAMP	13L	20 41 W	70 50 W	72360 01
ISARNA	LCT	21 51 W	70 22 W	72365 01	ISARNA, CAMP	13L	20 55 W	70 43 W	72360 01
ISARNA	LCT	22 11 W	70 49 W	72367 01	ISARNA, CAMP	13L	21 01 W	07 01 W	72360 01
ISARNA	LCT	22 47 W	01 33 W	72360 01	ISARNA, LOMA LA	PKL	21 10 W	72 06 W	72360 01
ISARNA	LCT	22 07 W	01 34 W	72360 01	ISARNA, LOMA LA	LCT	20 02 W	70 20 W	72360 01
ISARNA	LCT	22 09 W	01 33 W	72360 01	ISARNA, LOMA LA	13W	20 23 W	70 17 W	72360 01
ISARNA	LCT	22 37 W	01 30 W	72360 01	ISARNA	PKL	21 50 W	70 13 W	72360 01
ISARNA SEE SANTA VITA DE ISARNA	LCT	22 50 W	01 10 W	72365 00	ISARNA	PKL	22 17 W	70 19 W	72360 01
ISARNA, ESTERO SEE ISARNA, ESTERO	13W	22 52 W	70 00 W	72360 00	ISARNA	LCT	21 48 W	70 07 W	72360 01
ISARNA	LCT	22 52 W	01 04 W	72360 01	ISARNA, LOMA DE	01	22 01 W	70 20 W	72360 01
ISARNA DE JOSE	PKL	20 22 W	70 00 W	72360 01	ISARNA	PKL	21 04 W	70 17 W	72360 01
ISARNA	PKL	21 02 W	70 35 W	72360 01	ISARNA	PKL	22 41 W	07 33 W	72360 01
ISARNA	LCT	22 07 W	02 31 W	72360 01	ISARNA, PUNTA SEE ISARNA, PUNTA	01	20 02 W	70 30 W	72360 00
ISARNA	037	21 02 W	70 19 W	72360 01	ISARNA	PKL	20 04 W	70 30 W	72360 01
ISARNA	LCT	20 19 W	70 14 W	72360 01	ISARNA	PKL	21 04 W	72 05 W	72360 01
ISARNA, PENINSULA DE SEE					ISARNA	LCT	21 15 W	72 50 W	72360 01
ISARNA, PENINSULA DE	PKL	20 10 W	01 32 W	72360 00					
ISARNA, PUNTA SEE HICACOS, PUNTA	01	20 55 W	72 10 W	72360 00	ISARNA	LCT	21 02 W	72 04 W	72360 01
ISARNA, PUNTA SEE HICACOS, PUNTA	01	21 12 W	01 00 W	72360 00	ISARNA, AGRAMENTO SEE	13W	21 20 W	72 20 W	72360 00
ISARNA, SALIN SEE HICACOS, SALIN	13L	21 12 W	01 00 W	72360 00	LA CONCEPCION, RIO	037	20 10 W	70 30 W	72360 01
ISARNA	LCT	21 52 W	70 57 W	72360 01	ISARNA, CAMP DE	037	21 04 W	71 45 W	72360 01
ISARNA	PKL	21 52 W	70 14 W	72360 01	ISARNA, ESTACION DE	037	21 15 W	72 40 W	72360 01
					ISARNA, PUNTO DE				
ISARNA, PUNTA SEE HICACOS, PUNTA	01	20 55 W	72 10 W	72360 00	ISARNA, MACIENSO	037	21 02 W	72 47 W	72360 01
ISARNA	LCT	20 25 W	70 25 W	72360 01	ISARNA, PUNTA	01	20 02 W	70 30 W	72360 00
ISARNA	LCT	20 51 W	00 12 W	72360 01	ISARNA, RIO	13W	20 03 W	70 30 W	72360 01
ISARNA	PKL	22 20 W	00 07 W	72360 01	IMPOSIBLE	LCT	22 50 W	02 50 W	72360 01
ISARNA	LCT	20 17 W	70 20 W	72360 00	IMPOSIBLE SEE LAS LOMAS	LCT	20 01 W	03 10 W	72360 01
ISACIO	PKL	21 10 W	72 00 W	72360 01	ISARNA	PKL	20 00 W	70 10 W	72360 01

INDERA	LCTY	22 24 N	89 29 W	72310 02			
INDLAN	LCTY	22 47 N	82 36 W	72320 01			
INDLAR	LCTY	23 02 N	82 39 W	72320 01			
INDALECIO	LCTY	21 36 N	78 20 W	72360 01			
INDALECIO CRUZ	LCTY	21 49 N	77 48 W	72360 01			
INDARRA	PRLL	22 55 N	80 56 W	72360 01			
INDEPENDENCIA SEE INDEPENDENCIA	LCTY	22 50 N	82 22 W	72320 00			
INDEPENDENCIA	LCTY	22 55 N	79 56 W	72360 01			
INDEPENDENCIA	LCTY	22 57 N	79 59 W	72360 01			
INDEPENDENCIA	LCTY	22 21 N	80 49 W	72360 01			
INDEPENDENCIA	LCTY	22 22 N	80 41 W	72360 01			
INDEPENDENCIA	LCTY	22 50 N	82 22 W	72320 01			
INDEPENDIENTE	PRLL	22 45 N	79 43 W	72360 01			
INDIA SEE COMUNIDAD INDIA	EST	20 05 N	96 45 W	72360 00			
INDIO	LCTY	22 26 N	80 46 W	72360 01			
INDIO	PRLL	22 26 N	81 47 W	72360 01			
INDIO	PRLL	22 27 N	81 44 W	72360 01			
INDIO ARROYO	STM	20 22 N	75 53 W	72360 01			
INDIO CALETA	COVE	23 01 N	82 46 W	72320 00			
INDIO CORTE DEL	OTCM	22 36 N	81 42 W	72320 01			
INDIO ENSENADA LFF							
CUARTELO ENSENADA	COVE	19 55 N	75 38 W	72360 00			
INDIO ENSENADA DEL	RAY	22 11 N	78 39 W	72360 01			
INDIO LOMA EL	MEL	21 36 N	77 51 W	72360 01			
INDIO PUNTA DEL SEE							
CORONES PUNTA DEL	PT	23 11 N	82 04 W	72320 00			
INDIO RIO	STM	20 01 N	75 33 W	72360 01			
INDIO CANAL EL	OTCM	22 41 N	82 16 W	72320 01			
INDIO CANAL DE LOS	CHMM	21 56 N	85 16 W	72360 00			
INDIO CAÑO DE LOS SEE							
LOS INDIOS CAÑOS	JSLA	21 49 N	89 12 W	72320 00			
INDIO LAGO DE LOS SEE							
INDIO GRANDES LAGUNA LOS	LA	22 03 N	84 11 W	72310 00			
INDIO PUNTA DE							
INDIO PUNTA DE LOS SEE	PT	20 39 N	78 42 W	72360 01			
LOS INDIOS PUNTA	PT	21 41 N	83 02 W	72320 00			
INDIO PUNTA DE LOS SEE							
BIENAVISTA PUNTA	PT	21 47 N	83 06 W	72320 00			
INDIO PUNTA DE LOS SEE							
SILVERA PUNTA	PT	22 56 N	82 57 W	72310 00			
INDIO RIO SEE LOS INDIOS RIO	STM	21 41 N	83 02 W	72320 00			
INDIO CHICOS LAGUNA	LA	22 03 N	84 11 W	72310 01			
INDIO GRANDES LAGUNA LOS	LA	22 03 N	84 11 W	72310 01			
INDIO NUMERO 1 SEE LA FE	MSIP	20 32 N	76 09 W	72360 00			
INDIO NUMERO 2 SEE LOS INDIOS	LCTY	21 02 N	76 91 W	72360 00			
INDIO NUMERO 2 SEE TERESA	MSIP	20 32 N	76 04 W	72360 00			
INDUSTRIA	LCTY	21 19 N	77 46 W	72360 01			
INDUSTRIA	LCTY	22 45 N	81 75 W	72360 01			
INDUSTRIA SEE LA INDUSTRIA	LCTY	22 45 N	82 21 W	72320 00			
INDUSTRIA	LCTY	22 47 N	82 56 W	72310 01			
INDUSTRIA	LCTY	22 53 N	81 49 W	72320 01			
INDUSTRIA	LCTY	22 55 N	82 26 W	72320 01			
INDUSTRIA LOMA LA	MEL	22 56 N	81 02 W	72360 01			
INES SEE DOÑA INES	LCTY	22 51 N	82 23 W	72320 00			
INES	LCTY	22 56 N	82 09 W	72360 01			
INES DE SOTO CAVO	JSLA	22 49 N	89 47 W	72310 01			
INES DE SOTO PUNTA	PT	22 45 N	83 51 W	72310 02			
INESITA	LCTY	22 44 N	83 00 W	72310 01			
INESITA	LCTY	22 56 N	82 36 W	72320 01			
INFANTE	LCTY	22 49 N	87 16 W	72360 01			
INFANTE	LCTY	22 21 N	80 51 W	72360 01			
INFANTE	LCTY	22 46 N	81 32 W	72360 01			
INFERIOR ENSENADA	COVE	21 37 N	77 16 W	72360 01			
INFERIOR ENSENADA SEE							
INFERIOR ENSENADA	COVE	21 42 N	77 16 W	72360 00			
INFIERNO	LCTY	20 52 N	76 16 W	72360 01			
INFIERNO	LCTY	22 41 N	79 59 W	72360 01			
INFIERNO ARROYO	STM	20 01 N	75 01 W	72360 01			
INFIERNO ARROYO	STM	20 05 N	76 57 W	72360 01			
INFIERNO ARROYO	STM	22 00 N	76 47 W	72360 01			
INFIERNO ARROYO EL SEE							
EL INFIERNO ARROYO	STM	22 18 N	83 57 W	72310 00			
INFIERNO CALETA DEL SEE							
DIABLO CALETA DEL	COVE	21 28 N	82 48 W	72320 00			
INFIERNO ENSENADA DEL	RAY	21 58 N	79 31 W	72360 01			
INFIERNO ESTERNO DEL	MSIP	21 37 N	79 31 W	72360 01			

INFIERNO LOMA SEE
 OBISPO LOMAS DEL HTS 21 51 N 79 31 W 72340 00
 INFIERNO PUNTA PT 20 57 N 78 02 W 72350 03
 INFIERNO PUNTA DEL PT 19 06 N 82 09 W 72360 01
 INFIERNO RINCON DEL COVE 23 01 N 80 08 W 72360 01
 INFIERNO SIERRA DEL RSGE 22 36 N 81 49 W 72310 01

 INFESTA LCTV 22 34 N 80 00 W 72360 01
 INGLESA LCTV 22 42 N 80 14 W 72360 01
 INGENIO LCTV 20 55 N 78 49 W 72360 02
 INGENIO CAYO WACE 23 24 N 82 59 W 72330 01
 INGENIO PASO EL FONO 20 52 N 78 53 W 72360 01

 INGENIO AURORA SEE AURORA PPL 23 01 N 82 46 W 72350 00
 INGENIO CHIQUEITO LCTV 21 18 N 77 50 W 72350 01
 INGENIO COLORES TERRENOS DEL EST 22 27 N 79 25 W 72360 01
 INGENIO ESPERANZA RUINAS CTLO 22 52 N 80 16 W 72360 01
 INGENIO GRANDE PPL 20 56 N 77 77 W 72350 01

 INGENIO GRANDE LCTV 20 55 N 77 29 W 72360 01
 INGENIO GRANDE LCTV 21 25 N 77 49 W 72360 01
 INGENIO LUISABOYAL RUINAS CTLO 22 52 N 83 19 W 72360 01
 INGENIO NUEVO LCTV 22 48 N 82 35 W 72360 01
 INGENIO SAN FRANCISCO RUINAS CTLO 22 52 N 80 17 W 72360 01

 INGENIO SAN ISIDRO SEE
 MANCITO LOPEZ TORO CENTRAL CTL 22 47 N 80 17 W 72360 00
 INGENIO SAN MARTIN SEE SAN MARTIN LCTV 22 48 N 80 15 W 72350 00
 INGENIO SANTA TERESITA SEE
 SANTA TERESITA DE MENDOZA PPL 22 49 N 80 51 W 72350 00
 INGENIO VIEJO SEE INGENIO LCTV 20 55 N 78 49 W 72360 00
 INGENIO VIEJO PPL 20 56 N 78 26 W 72360 01

 INGENIO VIEJO LCTV 21 24 N 78 72 W 72360 01
 INGENIO VIEJO LCTV 22 04 N 79 36 W 72360 01
 INGENIO VIEJO LCTV 22 12 N 80 08 W 72360 01
 INGENIO VIEJO LCTV 22 24 N 80 05 W 72360 01
 INGENIO VIEJO LCTV 22 37 N 83 19 W 72310 01

 INGENIO LCTV 21 19 N 78 02 W 72350 01
 INGENIO LCTV 22 13 N 79 45 W 72360 01
 INGENIO LCTV 22 45 N 82 43 W 72350 01
 INGENIO LCTV 22 51 N 81 53 W 72320 01
 INGENIO LOMA DEL HLL 23 05 N 82 21 W 72320 03

INGENIO LIMPIONES PPL 20 55 N 77 23 W 72350 02
 INGENIO NUMERO 1 SEE
 INGENIO LIMPIONES PPL 20 55 N 77 23 W 72350 00
 INGLESITOS CAYOS DE LOS SEE
 INGLESITOS CAYOS DE LOS ISLS 21 54 N 82 37 W 72320 00
 INGLES LCTV 22 47 N 81 53 W 72320 01
 INGLES SEE
 INGLES AREA STW 22 29 N 80 27 W 72360 01

 INGLES ARRABO DEL STW 21 53 N 80 15 W 72360 01
 INGLES CALETA DEL COVE 22 05 N 80 47 W 72360 01
 INGLES CANAL DEL CMM 21 58 N 82 39 W 72320 02
 INGLES CAYO ISL 21 57 N 81 16 W 72360 01
 INGLES CAYOS SEE
 INGLESITOS CAYOS DE LOS ISLS 21 54 N 82 37 W 72320 00

 INGLES CAYOS ISLS 23 07 N 80 45 W 72360 01
 INGLES ENSENADA DEL SEE
 INGLES CALETA DEL COVE 22 05 N 80 47 W 72360 00
 INGLES ENSENADA DEL COVE 22 09 N 80 27 W 72360 01
 INGLES LA POZA DEL COVE 22 49 N 83 47 W 72310 01
 INGLES LOMA DEL HT 20 15 N 76 44 W 72360 01

 INGLES POZA SEE
 INGLES LA POZA DEL COVE 22 49 N 83 47 W 72310 00
 INDIAS PUNTA DEL SEE
 INDIAS PUNTA DEL SEE
 INDIAS PUNTA DEL PT 22 21 N 84 23 W 72310 00
 INDIAS PUNTA DEL PT 19 49 N 77 42 W 72360 01
 INDIAS PUNTA DEL PT 22 48 N 81 38 W 72310 03
 INDIAS LCTV 22 55 N 82 38 W 72320 01

 INDIAS PUNTA PT 22 21 N 84 23 W 72310 01
 INDIAS CAYOS DE LOS ISLS 21 54 N 82 37 W 72320 01
 INDUCENCIA PPL 22 11 N 83 59 W 72310 01
 INDUCENCIA LCTV 22 45 N 82 22 W 72320 01
 INDUCENCIA LCTV 22 57 N 81 14 W 72350 01

 INDIAL ENSENADA EL INGT 22 55 N 83 21 W 72310 01
 INTREPIDO LCTV 22 42 N 81 18 W 72360 01
 INTURSO SEE VENTURITA LCTV 23 01 N 81 59 W 72320 00
 INTURSO SEE EL INTURSO LCTV 23 02 N 82 40 W 72320 00
 INTUTIL REALENGO AREA 21 58 N 77 36 W 72350 01

 INVENCION LCTV 22 47 N 82 26 W 72320 01
 INVENCION LCTV 22 45 N 82 21 W 72320 01

ISPEL	OSPD	22 59 N	01 10 W	72357	02	ISABEL DIAZ	PPLL	22 09 N	01 57 W	72310	01
ISADLA	PPLL	22 50 N	02 14 W	72320	01	ISABEL G. SEE MONOLMAS, CENTRAL	CTL	20 13 N	75 00 W	72360	00
ISADLA, ARROYO	STM	21 28 N	76 24 W	72350	01	ISABEL MONTENSI	LCTV	21 22 N	77 50 W	72340	01
ISANT	PPLL	21 49 N	00 00 W	72340	01	ISABELITA	PPLL	27 24 N	75 25 W	72340	01
ISANT	LCTV	22 34 N	00 15 W	72340	02	ISABELITA	PPLL	21 42 N	76 52 W	72350	01
ISANTS	PPLL	21 58 N	04 13 W	72310	01	ISABELITA	LCTV	20 06 N	76 40 W	72360	01
ISIS SEE EL IRIS	PPLL	27 27 N	75 00 W	72360	00	ISABELITA	LCTV	20 15 N	75 39 W	72360	02
ISOG HILL	WM	20 49 N	77 17 W	72360	01	ISABELITA	LCTV	22 14 N	00 04 W	72360	01
ISOPH	PPLL	23 01 N	02 01 W	72320	01	ISABELITA	WM	23 07 N	75 43 W	72360	01
ISABEL	PPLL	20 17 N	75 18 W	72360	01	ISABELITA SEE LA ISABELITA	WM	20 09 N	75 38 W	72360	00
ISABEL	PPLL	22 42 N	01 12 W	72350	01	ISABELITA, ARROYO	STM	20 24 N	75 20 W	72360	01
ISABEL SEE MONOLMAS, CENTRAL	CTL	20 15 N	75 07 W	72360	00	ISABEL MARIA	PPLL	22 29 N	03 50 W	72310	01
ISABEL	LCTV	20 09 N	75 16 W	72360	01	ISABEL MARIA	PPLL	22 30 N	01 51 W	72310	01
ISABEL	LCTV	20 07 N	75 13 W	72360	01	ISABEL PUNTO SEE MENDOCIA	PPLL	22 10 N	04 06 W	72310	00
ISABEL	LCTV	23 59 N	76 49 W	72360	01	ISABEL SEGUNDA	WM	21 24 N	77 49 W	72350	01
ISABEL	LCTV	21 19 N	76 42 W	72360	02	ISABEL TERCERA	WM	21 24 N	77 49 W	72340	01
ISABEL	LCTV	22 00 N	00 23 W	72360	01	ISABEL 2A SEE ISABEL SEGUNDA	WM	21 24 N	77 49 W	72340	00
ISABEL	LCTV	22 10 N	00 53 W	72360	01	ISABEL 3A SEE ISABEL TERCERA	WM	21 24 N	77 49 W	72340	00
ISABEL	LCTV	22 26 N	00 42 W	72360	01	ISABEL 4A	LCTV	22 29 N	76 54 W	72360	01
ISABEL	LCTV	22 26 N	01 31 W	72310	01	ISEBAS	OSPD	20 35 N	77 15 W	72360	00
ISABEL	LCTV	22 31 N	01 27 W	72310	01	ISIDORA	PPLL	22 25 N	00 34 W	72360	01
ISABEL	LCTV	22 43 N	01 12 W	72350	01	ISIDORA MONTE	LCTV	21 04 N	76 55 W	72360	01
ISABEL	LCTV	22 48 N	02 04 W	72320	01	ISIDORA SUR	PPLL	21 43 N	76 55 W	72340	01
ISABEL	LCTV	22 49 N	02 12 W	72320	01	ISIORD	LCTV	22 27 N	01 09 W	72360	01
ISABEL	LCTV	22 56 N	02 20 W	72320	01	ISLA DE CUBA	LCTV	22 46 N	02 20 W	72320	01
ISABEL	LCTV	22 57 N	01 57 W	72320	01	ISLA DE PINOS	LCTV	22 34 N	02 26 W	72320	01
ISABEL	LCTV	22 50 N	01 53 W	72310	02	ISLA DE PINOS, MUNICIPIO DE	ADMO	21 57 N	02 40 W	72320	01
ISABEL	WM	21 24 N	77 49 W	72340	01	ISLAS BALLEMATOS, CAJOS SEE					
ISABEL, CENTRAL SEE						BALLEMATOS, CAJOS	ISLS	21 32 N	77 12 W	72350	00
JUAN W. MARQUEZ, CENTRAL	CTL	20 00 N	77 26 W	72360	00	ISLENA	PPLL	22 30 N	03 34 W	72310	01
ISABEL, RIO SEE SANTA ISABEL, RIO	STM	22 24 N	04 20 W	72310	00	ISLENS	LCTV	21 04 N	76 04 W	72350	01
ISABELA SEE LA ISABELA	PPLL	22 57 N	00 01 W	72340	00	ISLETA	LCTV	22 24 N	79 20 W	72360	01
ISABELA	LCTV	21 09 N	77 43 W	72350	01	ISOLINA	LCTV	22 50 N	01 40 W	72350	01
ISABELA SEE ISABEL	LCTV	22 53 N	03 27 W	72310	00	ISRAEL LICEA	PPLL	20 13 N	77 39 W	72360	04
ISABELA, PUNTA	PT	20 43 N	75 16 W	72360	02	ISRAEL RUIZ	PPLL	22 30 N	02 43 W	72340	04
ISABELA DE SAGUA SEE LA ISABELA	PPLL	22 57 N	00 01 W	72340	00	ITABITO	PPLL	22 41 N	79 47 W	72340	01
ISABEL B SEE						ISBAY	PPLL	21 11 N	76 24 W	72360	02
JUAN W. MARQUEZ, CENTRAL	CTL	20 00 N	77 26 W	72360	00						

ITABO	PPL	21 27 N	77 50 W	72350 01	IZNAGA	PPL	21 51 N	79 53 W	72360 01
ITABO	PPL	22 15 N	79 19 W	72360 01	IZNAGA	PPL	21 59 N	79 29 W	72360 01
ITABO SEE ITABO VIEJO	PPL	22 15 N	79 19 W	72360 00	IZNAGA	LCTV	21 59 N	79 59 W	72360 01
ITABO SEE LACRET	PPL	22 57 N	80 51 W	72350 00	IZNAGA	LCTV	21 51 N	79 57 W	72360 01
ITABO	LCTV	21 15 N	76 26 W	72360 01	IZNAGA	LCTV	21 55 N	79 17 W	72360 01
ITABO	LCTV	21 27 N	77 25 W	72360 01	IZNAGA	LCTV	22 32 N	79 52 W	72360 01
ITABO	LCTV	21 28 N	77 35 W	72360 01	IZQUIERDO	LCTV	21 20 N	76 59 W	72360 01
ITABO	LCTV	21 56 N	80 02 W	72360 01	IZQUIERDO	LCTV	21 11 N	76 56 W	72360 02
ITABO	LCTV	22 35 N	79 58 W	72360 01	IZQUIERDO	LCTV	22 68 N	82 59 W	72310 01
ITABO	LCTV	22 57 N	80 06 W	72360 01	IZQUIERDO	LCTV	22 68 N	81 19 W	72310 01
ITABO	LCTV	22 19 N	79 56 W	72360 01					
ITABO	LCTV	22 41 N	79 49 W	72360 01					
ITABO	LCTV	22 41 N	82 56 W	72310 01					
ITABO	LCTV	22 48 N	82 56 W	72310 01					
ITABO SEE WABO	LCTV	22 57 N	80 51 W	72350 00					
ITABO	LCTV	22 58 N	82 11 W	72320 01	JABA LABUNA LA	LNED	22 56 N	80 22 W	72360 01
ITABO	LCTV	23 10 N	82 12 W	72320 01	JABAO SEE JOYABO	PPL	20 14 N	77 17 W	72360 00
ITABO AWAYO	STM	21 39 N	83 04 W	72320 01	JABAO RIO SEE JOYABO RIO	STM	20 62 N	77 13 W	72360 00
ITABO CANAL	CHLD	21 55 N	78 60 W	72360 01	JABAO	PPL	20 31 N	76 42 W	72360 01
ITABO PUNTA DEL	PT	21 59 N	80 23 W	72360 01	JABAO SEE JABAOA	PPL	22 29 N	80 30 W	72360 00
ITABO RIO	STM	21 42 N	78 39 W	72350 01	JABAO	EST	20 32 N	76 41 W	72360 02
ITABO RIO	STM	23 10 N	82 10 W	72320 01	JABAO	LCTV	20 01 N	76 41 W	72360 02
ITABO GRANDE	PPL	22 24 N	83 32 W	72310 01	JABAO	LCTV	22 05 N	80 10 W	72360 01
ITABO	LCTV	20 55 N	77 23 W	72350 01	JABAO	LCTV	22 56 N	81 04 W	72310 01
ITABO PUNTA SEE GAVILAN PUNTA	PT	22 01 N	80 25 W	72360 00	JABAO	LCTV	22 55 N	82 64 W	72310 01
ITABO POINT SEE ITABO PUNTA DEL	PT	21 59 N	80 23 W	72360 00	JABAO	LCTV	2 57 N	82 65 W	72310 01
ITABO TRACT DE SAN PEDRO	LCTV	21 40 N	82 58 W	72310 01	JABAO	RSIP	2 56 N	82 66 W	72310 01
ITABO VIEJO	PPL	22 15 N	79 18 W	72360 01	JABAO LOMA	MEL	22 57 N	82 44 W	72310 01
ITALIANA	PPL	20 56 N	75 48 W	72360 01	JABAOA	PPL	22 23 N	80 16 W	72360 01
ITIS VADO	LCTV	22 13 N	79 50 W	72360 01	JABAOA	LCTV	20 34 N	76 47 W	72360 00
ITURRALDE SEE LAS GLORIAS	PPL	22 23 N	80 30 W	72360 00	JABAOA RIO	STM	22 20 N	80 34 W	72360 01
ITURRALDE	LCTV	22 37 N	83 12 W	72310 01	JABANE	LCTV	20 49 N	78 04 W	72360 01
ITURRIO MUELLE SEE ITURRIOZ	LONG	21 09 N	81 15 W	72360 00	JABANEROS BRAZO DE LOS	STM	20 26 N	77 05 W	72360 01
ITURRIOZ	LONG	21 09 N	81 15 W	72360 01	JABICO SEE JABAO	LCTV	22 09 N	80 10 W	72360 00
IVAGBA SEE IVAGLA	LCTV	23 01 N	82 15 W	72320 00	JABOBA SEE JOYABO	PPL	20 58 N	76 18 W	72360 00
IVAGLA	LCTV	23 01 N	82 15 W	72320 01	JABONCILLO ARROYO	STM	22 12 N	79 51 W	72360 01

JACAN	PHL	22 31 N	82 40 W	72360 01	JAGUA, BANCO DE	SMCL	22 35 N	82 40 W	72360 00
JACAN	LCTY	22 28 N	77 32 W	72360 01	JAGUA, PUERTO DE	ENTR	22 35 N	82 28 W	72360 01
JACAN, LOMA DEL SEE					JAGUA, RIO SEE PLATANILLOS, RIO	STM	20 09 N	75 45 W	72360 00
JACAN, LOMAS DEL	MLS	22 32 N	81 20 W	72360 00	JAGUA, RIO	STM	20 22 N	75 56 W	72360 01
JACAN, LOMAS DEL	MLS	22 32 N	81 20 W	72360 01	JAGUA, RIO DE LA SEE				
JACARILLO SEE ACARILLO	LCTY	22 41 N	76 48 W	72360 00	JAGUAS, RIO DE LAS	STM	21 50 N	82 44 W	72320 00
JACATE SEE JAQUETE	LCTY	20 27 N	76 53 W	72360 00	JAGUA, RIO DE LA SEE				
JACINA	LCTY	22 56 N	76 27 W	72360 03	LA JAGUA, RIO	STM	22 42 N	83 39 W	72360 00
JACINTA, ARROYO	STM	22 36 N	79 49 W	72360 01	JAGUA, RIO LA SEE				
JACINTO	PHL	22 53 N	83 32 W	72360 01	JAGUAS, RIO DE LAS	STM	21 30 N	82 44 W	72320 00
JACINTO	LCTY	20 11 N	76 46 W	72360 01	JAGUA AMPLIACION	LCTY	20 00 N	77 33 W	72360 01
JACINTO	LCTY	21 28 N	77 15 W	72360 01	JAGUA CUBANA SEE LA JAGUA	LCTY	21 32 N	78 29 W	72360 00
JACINTO, ARROYO	STM	22 15 N	74 44 W	72360 01	JAGUA DE BUCLEY SEE	LCTY	20 20 N	75 40 W	72360 00
JACINTO, LOMA	MAL	21 16 N	77 22 W	72360 01	SABANA LA BURRA				
JACKSONVILLE	PHL	21 30 N	83 06 W	72320 01	JAGUA DE PALMARITO SEE JAGUA	LCTY	22 23 N	80 28 W	72360 00
JACKSONVILLE	LCTY	20 47 N	77 54 W	72360 01	JAGUA DE SOLARES	LCTY	21 22 N	78 19 W	72360 01
JACONA, ESTERO	NAV	22 34 N	84 32 W	72360 01	JAGUAL SEE JAGUAL DE COLLAT	LCTY	20 10 N	76 07 W	72360 00
JACONINO	PHL	23 26 N	82 20 W	72320 01	JAGUAL	LCTY	21 06 N	77 21 W	72360 01
JACONINO	LCTY	22 11 N	80 26 W	72360 01	JAGUAL DE COLLAT	LCTY	20 10 N	76 07 W	72360 01
JACONA, ESTANADA DE LOS	COVE	22 24 N	79 09 W	72360 01	JAGUALITO	PHL	21 00 N	77 10 W	72360 01
JACONA, ESTANADA DE LOS SEE					JAGUALITO	PHL	21 00 N	77 09 W	72360 01
LOS JACON, ESTERO	COVE	22 30 N	80 03 W	72360 00	JAGUALITO	LCTY	22 19 N	84 05 W	72360 01
JACA	LCTY	20 10 N	76 59 W	72360 01	JAGUA MACHO	PHL	22 35 N	83 17 W	72360 01
JACA	PHL	20 21 N	77 39 W	72360 01	JAGUANITO, RIO	STM	20 23 N	76 42 W	72360 01
JAGUA	PHL	22 22 N	75 55 W	72360 01	JAGUANI, RIO SEE JIGUANI, RIO	STM	20 33 N	74 43 W	72360 00
JAGUA	PHL	22 04 N	80 20 W	72360 01	JAGUA PICAZA	PHL	22 54 N	83 15 W	72360 01
JAGUA SEE LA JAGUA	PHL	22 29 N	83 35 W	72360 00	JAGUAR SEE EL JAGUAR	LCTY	21 54 N	75 53 W	72360 00
JAGUA	LCTY	20 01 N	75 28 W	72360 01	JAGUAS, RIO DE LAS	STM	21 30 N	82 44 W	72320 01
JAGUA	LCTY	20 09 N	77 25 W	72360 01	JAGUAYABON SEE JAGUAYABON	PHL	22 29 N	79 39 W	72360 00
JAGUA SEE COCHINLE	LCTY	20 19 N	75 48 W	72360 00	JAGUAYAL SEE JAGUAYAL	PHL	21 43 N	78 44 W	72360 00
JAGUA	LCTY	22 23 N	80 20 W	72360 01	JAGUAYON, ARROYO	STM	22 24 N	75 10 W	72360 01
JAGUA	LCTY	22 24 N	80 10 W	72360 01	JAGUEY	LCTY	22 38 N	81 32 W	72360 01
JAGUA	LCTY	22 28 N	80 28 W	72360 01	JAGUEY	LCTY	22 58 N	82 23 W	72320 01
JAGUA	LCTY	22 42 N	80 22 W	72360 01	JAGUEY	PHL	20 06 N	77 07 W	72360 01
JAGUA, ARROYO LA SEE					JAGUEY				
LA JAGUA, ARROYO	STM	20 28 N	75 18 W	72360 00	JAGUEY	PHL	20 52 N	76 14 W	72360 02
JAGUAL, BAHIA DE SEE					JAGUEY	PHL	22 47 N	80 01 W	72360 01
CIENFUEGOS, BAHIA DE	NAV	22 07 N	80 29 W	72360 00	JAGUEY	LCTY	20 07 N	77 09 W	72360 01
					JAGUEY	LCTY	20 17 N	75 03 W	72360 01

JAGUEY	LCTV	22 21 N	76 32 W	72360 01	JAGUEY DEL COMANTIEGAN SEE	LCTV	20 47 N	77 15 W	72350 00
JAGUEY	LCTV	20 33 N	75 13 W	72360 01	EL JAGUEY DE CASANUEVAN	PPL	22 21 N	80 57 W	72360 01
JAGUEY	LCTV	20 42 N	77 09 W	72360 01	JAGUEY DE SAN VIAL	JAGUEY DE SAN VIAL SEE			
JAGUEY	LCTV	20 50 N	75 39 W	72360 01	JAGUEY DE SAN VIAL	PPL	22 21 N	80 57 W	72360 00
JAGUEY	LCTV	21 12 N	77 45 W	72350 01	JAGUEY DE SAN VIAL	PPL	20 21 N	76 49 W	72360 00
					JAGUEYES	PPL	20 22 N	76 51 W	72360 01
JAGUEY	LCTV	22 14 N	79 32 W	72360 01	JAGUEYES	PPL	20 28 N	75 29 W	72360 01
JAGUEY	LCTV	22 17 N	80 40 W	72360 01	JAGUEYES	PPL	20 30 N	75 37 W	72360 01
JAGUEY	LCTV	22 22 N	80 02 W	72360 01	JAGUEYES	PPL	20 33 N	76 40 W	72360 01
JAGUEY	LCTV	22 23 N	79 17 W	72360 01	JAGUEYES	PPL	20 39 N	75 41 W	72360 01
JAGUEY	LCTV	22 35 N	83 19 W	72350 01	JAGUEYES	PPL	22 18 N	79 43 W	72360 00
					JAGUEYES SEE JAGUEYES ABAJO				
JAGUEY	LCTV	22 36 N	79 40 W	72360 01					
JAGUEY	LCTV	22 49 N	80 13 W	72360 01	JAGUEYES	LCTV	20 48 N	76 02 W	72360 01
JAGUEY	LCTV	22 56 N	82 05 W	72320 01	JAGUEYES	LCTV	20 52 N	75 37 W	72360 01
JAGUEY	LCTV	22 56 N	82 33 W	72350 01	JAGUEYES	LCTV	21 00 N	75 41 W	72360 01
JAGUEY	LCTV	23 01 N	81 16 W	72350 01	JAGUEYES	LCTV	21 03 N	75 55 W	72360 01
					JAGUEYES	LCTV	21 05 N	76 04 W	72360 02
JAGUEY - ARROYO	STM	20 14 N	75 21 W	72360 01	JAGUEYES	LCTV	22 00 N	78 54 W	72360 01
JAGUEY - ARROYO	STM	20 02 N	75 46 W	72360 01	JAGUEYES	LCTV	22 17 N	79 43 W	72360 01
JAGUEY - ARROYO EL	STM	21 17 N	77 54 W	72350 01	JAGUEYES				
JAGUEY - ENTRADA SET					JAGUEYES, ARROYO SEP				
LISTRA DE AJOS, ENSENADA	COVE	22 38 N	84 04 W	72310 00	JAGUEYES, RIO	STM	22 21 N	79 45 W	72360 00
JAGUEY - ENTRONQUE	RJCT	21 37 N	77 35 W	72350 01	JAGUEYES, ARROYO	STM	20 20 N	75 29 W	72360 01
					JAGUEYES, RIO	STM	20 36 N	75 37 W	72360 01
JAGUEY - LAGUNA	PNO	22 16 N	81 10 W	72360 01	JAGUEYES, RIO	STM	22 21 N	79 45 W	72360 01
JAGUEY - PUNTA	PI	22 27 N	79 23 W	72360 01	JAGUEYES, SANJO	PPL	22 18 N	79 43 W	72360 01
JAGUEY - PUNTA	PI	22 43 N	75 38 W	72360 01	JAGUEYES, LOMBIA	LCTV	22 16 N	79 43 W	72360 01
JAGUEY - PUNTA	PI	22 39 N	84 04 W	72310 00	JAGUEYES DEL NORTE	LCTV	20 22 N	76 51 W	72360 01
JAGUEY - RIO	STM	21 41 N	77 55 W	72350 01	JAGUEYES NUMERO CINCO	RSTP	20 37 N	75 41 W	72360 01
JAGUEVAL	PPL	21 43 N	79 44 W	72350 01	JAGUEYES NUMERO TRES	RSTP	20 37 N	75 42 W	72360 01
JAGUEY BLANCO	LCTV	20 25 N	76 08 W	72360 01	JAGUEYES NUMERO 3 SEE				
JAGUEY BLANCO	LCTV	20 23 N	76 11 W	72360 01	JAGUEYES NUMERO TRES	RSTP	20 37 N	75 42 W	72360 00
JAGUEY MONITO	LCTV	22 58 N	79 59 W	72360 01	JAGUEYES NUMERO 4 SEE				
JAGUEY MONITO, LAGUNA SEE					JAGUEYES NUMERO CINCO	RSTP	20 37 N	75 41 W	72360 00
JAGUEY - LAGUNA	PNO	22 16 N	81 10 W	72360 00	JAGUEYES SUP	PPL	20 21 N	76 49 W	72360 01
JAGUEY CARO	LCTV	22 25 N	80 53 W	72360 01	JAGUEYES SUP	LCTV	20 20 N	76 49 W	72360 01
JAGUEY CHICO	PPL	22 25 N	80 34 W	72360 01	JAGUEY GRANDE	PPL	22 32 N	81 08 W	72350 01
JAGUEY CHICO, HACIENDA	EST	22 27 N	80 32 W	72360 01	JAGUEY GRANDE, CENTRAL SEE				
JAGUEYCITO SEE JAGUEY	LCTV	20 07 N	77 09 W	72360 00	AUSTRALIA - CENTRAL	CTL	22 30 N	81 04 W	72350 00
JAGUEYCITO	LCTV	22 43 N	81 42 W	72320 01					
JAGUEY DE CASANUEVAN SEE									
EL JAGUEY DE CASANUEVAN	LCTV	20 47 N	77 15 W	72350 00					

JABUEL GRANDE, MUNICIPIO DE	ADMO	22 12 N	81 37 W	72993	01	JALONCO	POLL	21 09 N	81 51 W	72927	01
JAGUEY NUEVO	LCTV	22 47 N	83 10 W	72910	01	JAMAICA	PPL	21 59 N	76 23 W	72947	01
JAGUEY NUEVO	POLL	21 38 N	77 35 W	72990	01	JAMAICA	POLL	21 50 N	76 27 W	72941	01
JAGUAYON	POLL	21 74 N	75 14 W	72942	01	JAMAICA	PPL	21 54 N	82 17 W	72925	01
JAGUEY VIEJO	POLL	21 37 N	77 54 W	72945	01	JAMAICA SEE HONDURAS, CENTRAL	CTL	23 03 N	75 08 W	72940	00
JAGUETA	LCTV	23 37 N	77 06 W	72960	01	JAMAICA	STP	21 46 N	75 55 W	72964	01
JAGUETA	LCTV	20 27 N	75 35 W	72960	01	JAMAICA, ENSENADA	COVE	21 42 N	75 44 W	72962	01
JAGUETA	LCTV	21 74 N	77 17 W	72944	01	JAMAICA, LAGUNA	LBED	21 47 N	75 48 W	72947	01
JAIRA	LCTV	23 23 N	75 01 W	72960	01	JAMAICA, PLAYA	SCM	20 42 N	75 44 W	72946	01
JAIRA, RIO SEE JAIBO, RIO	STM	20 02 N	75 14 W	72960	00	JANAL	PPL	21 17 N	76 24 W	72940	01
JAIHAL	LCTV	23 54 N	82 23 W	72920	01	JAMES IRVING	LCTV	21 20 N	76 48 W	72940	02
JAIBO	LCTV	20 14 N	75 20 W	72960	01	JANALES SEE LOS JANALES	LCTV	23 06 N	76 18 W	72960	00
JAIBO	STW	20 14 N	75 20 W	72960	01	JANATE	LCTV	21 13 N	75 53 W	72940	01
JAIBO, BOCA	STM	20 02 N	75 14 W	72960	01	JANATE, ARROYO	STW	20 13 N	75 52 W	72947	01
JAIBO, RIO	STM	20 02 N	75 14 W	72960	01	JANUINABA	POLL	21 07 N	76 19 W	72942	01
JAIBO, RIO	STM	20 14 N	75 20 W	72960	01	JANE	LCTV	22 40 N	83 35 W	72910	01
JAIBO MAJO	POLL	20 08 N	75 13 W	72960	01	JANES, PUNTA	PT	20 42 N	75 34 W	72960	01
JAIMANITAS, PLAYA SEE	DCM	23 04 N	82 24 W	72920	00	JANOLA SEE LA JARAGUA	LCTV	23 29 N	76 40 W	72940	00
JAIMANITAS, PLAYA DE	STW	20 05 N	82 24 W	72920	00	JAPON	LCTV	22 24 N	80 10 W	72940	01
JAIMANITAS, RIO SEE	PPL	23 05 N	82 24 W	72920	00	JARUELLES SEE JAQUEYES SUR	PPL	22 01 N	76 49 W	72940	00
JAIMANITAS, RIO	DCM	23 04 N	82 24 W	72920	04	JARUETE	LCTV	23 27 N	76 50 W	72940	01
JAIMANITAS, PLAYA DE	STM	23 05 N	82 24 W	72920	01	JARUIMO, RIO SEE YAGUIMO, RIO	STM	20 42 N	77 34 W	72940	00
JAIMANITAS, RIO	LCTV	21 38 N	77 52 W	72950	01	JARAGUA	LCTV	20 35 N	76 52 W	72940	01
JAIMO	STW	23 05 N	81 37 W	72950	01	JARAGUA, BANJA DE	COVE	21 32 N	76 42 W	72940	01
JAIMO, ARROYO	CTL	22 44 N	81 30 W	72950	04	JARAGUA, ENSENADA SEE	COVE	20 32 N	76 42 W	72940	00
JAIMO LOPEZ, CENTRAL	LCTV	22 34 N	80 10 W	72940	01	JARAGUA, BANJA DE	PT	20 32 N	76 41 W	72940	01
JAIMO PARRA	LCTV	21 54 N	84 20 W	72910	01	JARAGUA, PUNTA DE	PT	20 32 N	76 41 W	72940	01
JAIMIQUE	DCM	22 37 N	81 43 W	72920	01	JARAGUA, SURSUDOC SEE	COVE	20 32 N	76 42 W	72940	00
JAIMIQUE, CORTE DE	NAV	22 00 N	84 23 W	72910	01	JARAGUA, BANJA DE	PPL	22 14 N	75 55 W	72940	01
JAIMIQUE, ENSENADA	PT	22 37 N	81 43 W	72920	00	JARAMECA	PPL	20 21 N	75 35 W	72940	00
JAIMIQUE, PUNTA DE SEE	LCTV	20 22 N	76 31 W	72940	01	JARAMECA SEE	PPL	22 14 N	79 25 W	72940	01
PAJARES, PUNTA	LCTV	20 22 N	76 31 W	72940	00	SAN JERONIMO DE JARAMECA	PPL	20 21 N	75 35 W	72940	00
JAITECICO	LCTV	20 01 N	80 10 W	72940	00	JARAMECA	PPL	22 14 N	79 25 W	72940	01
JAITECICO SEE JAITECICO	POLL	23 73 N	81 51 W	72920	00	JARAMECA, RIO	STM	20 24 N	75 37 W	72940	01
JALACO SEE JAMACO	POLL	23 72 N	81 51 W	72920	00	JARAMECA, ARAJO SEE	LCTV	20 21 N	75 35 W	72940	00
JALANSA SEE JALONGO	POLL	23 72 N	81 51 W	72920	00	SAN JERONIMO DE JARAMECA	LCTV	20 15 N	75 32 W	72940	01
JALONGO SEE SAN JOSE	POLL	23 72 N	81 51 W	72920	00	JARAMECA ARRIBA	LCTV	23 17 N	76 32 W	72940	01
						JARAMECA ABAJO					

JARAMUECA ANONA	LCTV	25 18 N	79 31 W	72160 01	JARAMUZA ESTACION DE	OSTN	21 60 N	77 50 W	72150 01
JARAMUECA DEL MEDIO	LCTV	25 17 N	79 30 W	72160 01	JARAMUZO	PPL	23 03 N	82 01 W	72170 01
JARAMUECA DEL NADIO SEE JARAMUECA	PPL	25 16 N	79 33 W	72160 00	JARAMUZO, BANCO DE	SMOL	23 11 N	82 00 W	72170 01
JARAMILLO	LCTV	22 06 N	79 69 W	72160 01	JARAMUZO, BOCA DE	STHW	23 11 N	82 00 W	72170 01
JARAMILLO	LCTV	22 10 N	79 54 W	72160 01	JARAMUZO, MUNICIPIO DE	ADMO	23 03 N	82 01 W	72170 01
JARAMILLO	LCTV	22 14 N	79 46 W	72160 01	JARAMUZO, RIO	STW	23 11 N	82 00 W	72170 01
JARAMU SEE EL JARAMO	PPL	21 41 N	79 28 W	72160 00	JARAMUZO, RAMA DE	OSTN	21 04 N	76 02 W	72160 01
JARAY, ARRIVO	STW	21 49 N	79 29 W	72162 01	JARAYU, RIO	STW	21 04 N	76 02 W	72160 02
JARDIN SEE EL JARDIN	PPL	21 44 N	79 35 W	72160 00	JATAL	LCTV	20 25 N	76 21 W	72160 01
JARDIN	LCTV	22 44 N	82 34 W	72170 01	JATAL SEE EL JATAL	LCTV	21 21 N	77 05 W	72160 00
JARDIN, PUNTA	PT	20 00 N	75 51 W	72160 01	JATAL	LCTV	22 03 N	78 10 W	72160 01
JARDINES SEE JARDINES DE LA REINA	ISLS	20 50 N	79 55 W	72160 00	JATAL, ARROYO	STW	20 31 N	76 22 W	72160 01
JARDINES	LCTV	22 34 N	80 53 W	72160 01	JATAL, LAGUNA DEL	LGN	22 58 N	80 21 W	72160 01
JARDINES	LCTV	22 37 N	81 14 W	72160 01	JATAL, SALINAS DEL	SALT	22 56 N	80 22 W	72160 01
JARDINES, BANCO DE LOS	SMOL	21 50 N	81 40 W	72160 01	JATAL ARRIBA SEE MATO ARRIBA	LCTV	21 22 N	77 03 W	72160 00
JARDINES, CAJOS	ISLS	21 55 N	82 00 W	72160 00	JATIA, ESTERO LA	INLT	21 23 N	78 33 W	72160 01
JARDINES DE HERANDEZ	LCTV	23 00 N	81 54 W	72170 01	JATIAL	LCTV	21 02 N	77 30 W	72160 01
JARDINES DE LA REINA	ISLS	20 50 N	79 55 W	72160 01	JATIBONICO	PPL	21 56 N	79 10 W	72160 01
JARDINILLAS DE LA REINA SEE					JATIBONICO SEE				
JARDINES DE LA REINA	ISLS	20 50 N	79 55 W	72160 00	JATIBONICO DEL NORTE	PPL	22 14 N	79 00 W	72160 00
JARDINILLOS, BANCO DE	SMOL	21 40 N	81 05 W	72160 01	JATIBONICO SEE MATIBONICO	LCTV	19 54 N	75 21 W	72160 00
JARDINILLOS DE LA REINA SEE					JATIBONICO, CENTRAL SEE				
JARDINES DE LA REINA	ISLS	20 50 N	79 55 W	72160 00	JURUMAY, CENTRAL	CTL	21 54 N	79 11 W	72160 00
JARICO	PPL	21 03 N	77 57 W	72160 01	JATIBONICO, MUNICIPIO DE	ADMO	21 54 N	79 10 W	72160 01
JARICO	PPL	21 05 N	77 44 W	72160 01	JATIBONICO, PUNTA DE	PT	21 53 N	79 09 W	72160 01
JARICO	PPL	22 37 N	79 46 W	72160 01	JATIBONICO, RIO SEE				
JARICO	PPL	22 42 N	79 47 W	72160 01	JATIBONICO, RIO DEL NORTE, RIO	STW	22 24 N	78 56 W	72160 00
JARICO	LCTV	20 21 N	77 51 W	72160 01	JATIBONICO, SIERRA DE	MLS	22 10 N	79 03 W	72160 01
JARICO	LCTV	21 01 N	77 30 W	72160 01	JATIBONICO DEL NORTE	PPL	22 14 N	79 00 W	72160 01
JARICO, ARROYO SEE JARICO, ARROYO	STW	22 29 N	80 11 W	72162 00	JATIBONICO DEL NORTE, BOCA DEL	STHW	22 24 N	78 56 W	72160 01
JARICO, ARROYO	STW	20 24 N	77 02 W	72160 01	JATIBONICO DEL NORTE, RIO	STW	22 24 N	78 56 W	72160 01
JARICO, ARROYO	STW	20 06 N	76 37 W	72160 01	JATIBONICO DEL SUR, RIO	STW	21 31 N	79 09 W	72160 01
JARICO, ARROYO	STW	20 11 N	76 39 W	72160 01	JATIBONICO, ARROYO SEE JUTIBONICO, RIO	STW	20 11 N	75 45 W	72160 00
JARICO, ARROYO	STW	22 10 N	80 42 W	72160 01	JARAN	PPL	21 58 N	79 02 W	72160 01
JARICO, CAÑADA	STW	20 23 N	77 31 W	72162 01	JARAO SEE JARAO	PPL	20 05 N	76 21 W	72160 00
JAROME	LCTV	20 15 N	76 54 W	72160 01	JARAO	LCTV	20 02 N	75 45 W	72160 01
JAROMU	PPL	21 48 N	79 57 W	72160 01	JARAO, RIO	STW	20 05 N	76 20 W	72160 01
JAROMU, CENTRAL SEE					JARAO ARRIBA	LCTV	20 07 N	76 21 W	72160 01
BRASSL, CENTRAL	CTL	21 50 N	77 58 W	72160 00					

JAVIRA RIO SEE JAVIRA RIO	STM	21 49 N	02 00 W	72160 00	JESUS MARIA	LCTV	20 20 N	77 15 W	72160 01
JAVIRA CAYO	SL	22 14 N	78 31 W	72160 01	JESUS MARIA	LCTV	20 15 N	77 04 W	72160 01
JAVIER	LCTV	22 51 N	82 51 W	72160 01	JESUS MARIA	LCTV	20 27 N	76 33 W	72160 01
JAVIER	LCTV	22 51 N	81 52 W	72160 01	JESUS MARIA	LCTV	20 47 N	76 19 W	72160 01
JAVIRA RIO	STM	21 49 N	07 00 W	72160 01	JESUS MARIA	LCTV	20 48 N	76 55 W	72160 01
JAZMINES	PPL	22 15 N	89 45 W	72110 01	JESUS MARIA	LCTV	21 11 N	77 56 W	72110 01
J BUENO SEE BUENO	LCTV	20 21 N	76 00 W	72160 00	JESUS MARIA	LCTV	21 12 N	77 35 W	72110 01
JA CONSIGERA SEE CONSIGERA	LCTV	21 18 N	76 32 W	72160 00	JESUS MARIA	LCTV	21 12 N	78 19 W	72110 01
JA DEL AGUA SEE LA JAMA DEL AGUA	PPL	19 57 N	77 32 W	72160 00	JESUS MARIA	LCTV	21 44 N	78 08 W	72110 01
JAJENES DERRAMADERO DE	SL	22 16 N	82 53 W	72110 01	JESUS MARIA	LCTV	22 42 N	81 25 W	72110 01
JAJENES RIO	STM	22 15 N	82 53 W	72110 01	JESUS MARIA	LCTV	22 45 N	81 44 W	72110 01
JENSIBRE	LCTV	22 04 N	79 47 W	72160 01	JESUS MARIA	LCTV	22 47 N	82 47 W	72110 01
JENSIBRE ALTO	ST	20 01 N	79 07 W	72160 01	JESUS MARIA	LCTV	22 50 N	81 32 W	72110 01
JERICO	LCTV	22 19 N	76 56 W	72160 01	JESUS MARIA	LCTV	22 51 N	81 31 W	72110 01
JERICO ARROYO	STM	22 29 N	80 11 W	72160 01	JESUS MARIA	LCTV	22 53 N	82 28 W	72110 01
JERUSALEM	LCTV	22 58 N	81 38 W	72110 01	JESUS MARIA	LCTV	22 54 N	82 21 W	72110 01
JERUSALEM CIENAGA DE LEE					JESUS MARIA	LCTV	23 03 N	81 19 W	72110 01
JERUSALEM CIENAGA DE	HRSH	21 58 N	84 18 W	72110 01	JESUS MARIA	LCTV	23 04 N	81 18 W	72110 01
JERUSALEM	LCTV	22 51 N	77 55 W	72110 00	JESUS MARIA	LCTV	23 07 N	82 11 W	72110 01
JERUSALEM CIENAGA DE	HRSH	21 58 N	84 18 W	72110 01	JESUS MARIA	LCTV	23 07 N	82 12 W	72110 01
JERUCITO	PPL	22 44 N	81 05 W	72110 01					
JESUS PUNTA	ST	21 23 N	78 48 W	72160 01	JESUS MENDOZ	PPL	22 59 N	81 50 W	72110 04
JESUS DEL MONTE	PPL	22 04 N	82 22 W	72110 01	JESUS MENDOZ CENTRAL	CTL	21 09 N	76 28 W	72160 04
JESUS ESTRADA SEE JESUS ESTRADO	LCTV	22 51 N	82 42 W	72110 00	JESUS NAZARENO	LCTV	22 52 N	82 41 W	72110 01
JESUS ESTRADO	LCTV	22 45 N	82 42 W	72110 01	JESUS NAZARENO	LCTV	22 54 N	82 27 W	72110 01
JESUS MARIA SEE LARRAZABAL	PPL	21 44 N	82 25 W	72110 01	JESUS NAZARENO	PPL	23 01 N	82 23 W	72110 01
JESUS MARIA	PPL	22 14 N	75 44 W	72160 01	JESUS NAZARENO	LCTV	22 17 N	79 59 W	72160 01
JESUS MARIA	PPL	20 28 N	76 13 W	72160 01	JESUS NAZARENO	LCTV	22 18 N	79 59 W	72160 01
JESUS MARIA	PPL	20 57 N	76 16 W	72160 01	JESUS NAZARENO	LCTV	22 16 N	81 06 W	72110 01
JESUS MARIA	PPL	21 21 N	79 21 W	72110 00	JESUS NAZARENO	LCTV	22 44 N	82 22 W	72110 01
JESUS MARIA	PPL	22 51 N	80 58 W	72110 01	JESUS NAZARENO	LCTV	22 57 N	81 47 W	72110 01
JESUS MARIA	PPL	22 52 N	82 47 W	72110 01	JESUS NAZARENO	LCTV	22 57 N	82 28 W	72110 01
JESUS MARIA	PPL	22 56 N	81 17 W	72110 01	JESUS NAZARENO	LCTV	23 01 N	82 12 W	72110 01
JESUS MARIA	PPL	21 06 N	82 11 W	72110 01	JESUS NAZARENO	LCTV	23 09 N	81 49 W	72110 01
JESUS MARIA	EST	22 41 N	80 58 W	72110 01	JESUS NAZARENO	MSLS	22 54 N	82 14 W	72110 01
JESUS MARIA	LCTV	20 04 N	75 48 W	72160 01	JESUS NAZARENO	LCTV	20 57 N	79 58 W	72160 01
JESUS MARIA	LCTV	20 07 N	76 55 W	72160 01	JESUS NAZARENO				
					JESUS NAZARENO				
					PABLO DE LA TORRIENTE BRAU, CENTRAL	CTL	22 12 N	80 52 W	72110 00

JESUS SEBUNCO	WH	20 21 N	75 49 W	71 10 01	JIBARO, ARROYO EL	STW	22 22 N	80 56 W	72563 01
JEWETT	LCTV	20 39 N	76 17 W	72360 00	JIBARO, CAJO	ISL	22 48 N	83 40 W	72510 01
JIAS, ARROYO LAS SEE					JIBARO, LOMA	MCL	21 26 N	77 43 W	72550 01
LAS JIAS, ARROYO	STW	20 57 N	77 21 W	72510 00	JIBAROS	PPL	20 00 N	77 07 W	72360 01
JIBACOA SEE PUERTO DE JIBACOA	PPL	20 08 N	77 29 W	72360 00	JIBAROS, ARROYO	STW	20 02 N	77 04 W	72360 01
JIBACOA	PPL	20 12 N	77 02 W	72360 01					
JIBACOA	PPL	20 20 N	77 09 W	72360 01	JIBAROS, ARROYO LOS	STW	22 13 N	84 09 W	72510 01
JIBACOA	PPL	22 31 N	80 41 W	72550 01	JIBARU	PPL	22 19 N	83 34 W	72360 01
JIBACOA	PPL	23 37 N	81 52 W	72550 01	JIBAS	PPL	22 51 N	80 14 W	72360 01
JIBACOA SEE PLAYA JIBACOA	PPL	23 09 N	81 51 W	72320 00	JIBAS SEE FLOR DE CUBA	LCTV	22 52 N	80 13 W	72360 00
JIBACOA	LCTV	21 26 N	77 25 W	72350 01	JIBAS, PLAYA LAS	DCM	21 05 N	76 01 W	72360 00
JIBACOA	LCTV	22 01 N	80 00 W	72360 01	JIBOS, PLAYA LAS SEE	DCM	21 05 N	76 01 W	72360 00
JIBACOA- BOCA DE	STW	23 38 N	81 52 W	72520 01	JIBAS, PLAYA LAS	PPL	22 52 N	80 04 W	72360 01
JIBACOA- ESTACION	ASTN	23 07 N	81 52 W	72320 02	JICARA	STW	22 42 N	82 49 W	72510 01
JIBACOA- FUNDO DE	EST	23 26 N	77 21 W	72350 01	JICARA, ARROYO	LCTV	20 53 N	75 53 W	72360 01
JIBACOA- NACIMIENTO DEL	STW	20 00 N	76 59 W	72360 01	JICARA BLANCA	STW	22 43 N	82 49 W	72510 01
JIBACOA- PLAYA DE	DCM	23 09 N	81 51 W	72320 01	JICARA, ARROYO				
JIBACOA- RIO	STW	20 15 N	77 12 W	72360 01	JICARITA	PPL	22 31 N	80 04 W	72360 00
JIBACOA- RIO	STW	21 54 N	79 54 W	72360 01	JICARITA	PPL	22 36 N	80 51 W	72350 01
JIBACOA- RIO	STW	23 09 N	81 52 W	72320 01	JICARITA	PPL	22 47 N	81 28 W	72520 01
JIBACOA- RIO	STW	22 01 N	80 00 W	72360 02	JICARITA	LCTV	22 04 N	80 44 W	72360 01
JIBACOA- VALLE DE	VAL	22 02 N	80 01 W	72360 01	JICARITA, MATO DE	EST	22 37 N	81 27 W	72350 01
JIBANI	LCTV	22 27 N	80 43 W	72360 01	JICAYA, ARROYO SEE JICAYA, RIO	STW	22 01 N	79 48 W	72360 00
JIBARA, LOMA	MCL	21 16 N	76 42 W	72360 00	JICAYA, BOCA DE	CMPL	22 01 N	79 48 W	72360 01
JIBARU SEE JIBARO	PPL	20 05 N	77 19 W	72360 00	JICAYA, RIO	STW	22 01 N	79 48 W	72360 01
JIBARO SEE EL JIBARO	PPL	21 43 N	79 12 W	72360 00	JICAYA, RIO SEE JICAYA, RIO	STW	22 01 N	79 48 W	72360 00
JIBARO SEE EL JIBARO	PPL	22 13 N	80 06 W	72360 00	JICOTEA	PPL	21 55 N	79 52 W	72350 01
JIBARO SEE EL JIBARO	PPL	22 25 N	80 52 W	72310 00	JICOTEA	PPL	22 31 N	80 10 W	72360 01
JIBARO SEE EL JIBARO	LCTV	20 32 N	76 38 W	72360 00	JICOTEA	PPL	22 45 N	81 55 W	72350 01
JIBARO	PPL	20 05 N	77 19 W	72360 01	JICOTEA	PPL	22 47 N	80 16 W	72360 01
JIBARO	EST	20 32 N	76 37 W	72360 02	JICOTEA	PPL	22 47 N	82 12 W	72320 01
JIBARO	LCTV	20 03 N	77 16 W	72360 01	JICOTEA	EST	22 11 N	80 20 W	72360 01
JIBARO	LCTV	21 42 N	79 14 W	72360 01	JICOTEA	LCTV	20 00 N	75 24 W	72360 01
JIBARO	LCTV	22 22 N	80 04 W	72360 01	JICOTEA	LCTV	20 04 N	74 47 W	72350 01
JIBARO, ARROYO	STW	20 34 N	76 43 W	72360 01	JICOTEA	LCTV	20 19 N	76 09 W	72360 01
JIBARO, ARROYO	STW	23 02 N	82 23 W	72320 01	JICOTEA	LCTV	21 03 N	77 29 W	72310 01
JIBARO, ARROYO DEL	STW	21 35 N	77 27 W	72350 01	JICOTEA	LCTV	21 03 N	77 36 W	72360 01

JICOTEA	LCTV	21 35 N	77 38 W	72350 01	JIGUANÍ	LCTV	20 25 N	76 55 W	72360 01
JICOTEA	LCTV	21 54 N	78 54 W	72350 01	JIGUANÍ, ARROYO	STM	20 10 N	76 23 W	72360 01
JICOTEA	LCTV	22 07 N	79 46 W	72360 01	JIGUANÍ, MUNICIPIO DE	APMO	20 22 N	76 26 W	72360 01
JICOTEA	LCTV	22 10 N	80 03 W	72360 01	JIGUANÍ, RÍO	STM	20 26 N	76 32 W	72360 01
JICOTEA	LCTV	22 13 N	80 20 W	72360 01	JIGUANÍ, RÍO	STM	20 33 N	76 43 W	72360 01
JICOTEA	LCTV	22 14 N	79 18 W	72360 01	JIGUANÍ, RÍO	STM	20 20 N	76 22 W	72360 01
JICOTEA	LCTV	22 35 N	80 43 W	72350 01	JIGUANÍ ABAJO	LCTV	20 23 N	76 27 W	72360 01
JICOTEA	LCTV	22 48 N	82 12 W	72320 01	JIGUANÍ ABAJO, MATO DE	EST	20 26 N	76 29 W	72360 01
JICOTEA	LCTV	22 53 N	80 27 W	72360 01	JIGUANÍ ARRIBA	PPL	20 20 N	76 25 W	72360 01
JICOTEA	LCTV	22 54 N	82 40 W	72310 01	JIGÜE, ARROYO	STM	19 57 N	76 56 W	72360 01
JICOTEA, ARROYO SEE					JIGÜE, BRAZO SEE JIGÜE, ARROYO	STM	19 57 N	76 56 W	72360 00
NICOTEA, ARROYO	STM	20 00 N	76 02 W	72360 00	JIGÜERO SEE EL JIGÜERO	LCTV	20 18 N	76 38 W	72360 00
JICOTEA, ARROYO SEE					JIGÜET	LCTV	21 53 N	77 14 W	72350 01
BUENAVENTURA, ARROYO	STM	20 39 N	75 51 W	72360 00	JIGÜET	LCTV	22 47 N	80 48 W	72350 01
JICOTEA, ARROYO	STM	21 50 N	76 53 W	72350 01	JIGÜET, ARROYO	STM	22 54 N	80 48 W	72350 01
JICOTEA, ARROYO	STM	20 22 N	76 67 W	72360 01					
JICOTEA, ARROYO	STM	20 42 N	75 47 W	72360 01	JIGÜET, BAHÍA DE	BAV	22 06 N	78 05 W	72350 01
JICOTEA, ARROYO	STM	21 02 N	77 26 W	72350 01	JIGÜET, PLAYA	BCM	21 55 N	77 56 W	72350 01
JICOTEA, ARROYO	STM	21 09 N	77 33 W	72350 01	JIGÜET, RÍO	STM	21 52 N	77 57 W	72360 01
JICOTEA, ARROYO	STM	20 44 N	80 14 W	72360 01	JIGÜI, RÍO	STM	21 14 N	78 01 W	72350 01
JICOTEA, BOCA DEL	STM	21 02 N	77 26 W	72350 01	JIGUIABO, RÍO SEE JIGUIABO, RÍO	STM	22 43 N	80 12 W	72360 00
JICOTEA, BRAZO DE SEE									
BRAZO DE SAN JUAN, RÍO	STM	22 34 N	84 09 W	72310 00	JIJIRA, PUNTA LA	PT	23 11 N	81 54 W	72320 01
JICOTEA, LAJUMA	LEI	22 44 N	81 56 W	72320 01	JIMAGUA SEE JIMAGUAS	PPL	22 45 N	81 48 W	72320 00
JICOTEA, RÍO SEE NICOTEA, RÍO	STM	20 25 N	77 05 W	72360 00	JIMAGUA	LCTV	22 49 N	82 24 W	72320 01
JICOTEA, RÍO SEE MANADERU, RÍO	STM	21 42 N	78 47 W	72350 00	JIMAGUA, CERRO	MAL	21 10 N	77 50 W	72350 01
JICOTEA, RÍO	STM	22 41 N	81 54 W	72320 01	JIMAGUAS	PPL	22 45 N	81 48 W	72320 01
JICOTEA, RÍO	STM	23 01 N	82 14 W	72320 01	JIMAGUAS, ARROYO	STM	22 40 N	83 46 W	72310 01
JICOTEA PLAZA	LCTV	22 24 N	83 31 W	72310 01	JIMAGUAY	LCTV	21 13 N	78 07 W	72360 01
JICOTEAS, RÍO SEE NICOTEA, RÍO	STM	20 25 N	77 05 W	72360 00	JIMAGUAY, FUNDO DE	EST	21 12 N	78 07 W	72350 01
JICOTEITA SEE TRIANGULO	LCTV	22 45 N	81 57 W	72320 00	JIMARA, RÍO SEE JIMARU, ARROYO	STM	20 30 N	76 33 W	72360 00
JIGLEY BAY SEE JIGÜE, BAHÍA DE	BAV	22 08 N	78 05 W	72350 00	JIMARU, ARROYO	STM	20 30 N	76 33 W	72360 01
JIGUA, RÍO SEE JIGÜE, ARROYO	STM	19 57 N	76 56 W	72360 00	JIMBARAY, ARROYO	STM	20 28 N	75 57 W	72360 01
JISUAL SEE JAGUALITO	PPL	21 08 N	77 10 W	72350 00	JIMÉNEZ	PPL	22 26 N	80 32 W	72360 01
JISUAL SEE JISUAL	PPL	22 34 N	79 36 W	72360 00	JIMÉNEZ	PPL	22 38 N	81 14 W	72350 01
JISUANÉ, LOMA SEE TAO, LOMA	MT	20 31 N	74 44 W	72360 00	JIMÉNEZ	LCTV	20 18 N	77 01 W	72360 01
JISUANÉ, RÍO SEE JISUANÍ, RÍO	STM	20 33 N	74 43 W	72360 00	JIMÉNEZ	LCTV	21 48 N	78 46 W	72360 01
JISUANÍ	PPL	20 22 N	76 26 W	72360 01	JIMÉNEZ	LCTV	22 05 N	79 32 W	72360 01

JIMENEZ	LCTV	22 14 N	82 29 W	72340 01	JIQUEAL	LCTV	22 52 N	80 47 W	72350 01
JIMENEZ	LCTV	22 52 N	82 40 W	72350 01	JIQUEIRO	LCTV	22 29 N	78 35 W	72340 01
JIMENEZ	LCTV	23 00 N	82 38 W	72350 01	JIQUEIRA, RIO	STM	22 29 N	79 25 W	72340 01
JIMENEZ	STW	22 52 N	82 38 W	72350 01	JIQUEIRA SEE JIQUEIRA DE MELAEZ	PPLL	22 08 N	79 22 W	72340 00
JIMENEZ, ARROYO	STM	23 02 N	82 36 W	72350 01	JIQUEIRA SEE LA JIQUEIRA	LCTV	22 56 N	78 32 W	72340 00
JIMENEZ CARRILLO	LCTV	22 52 N	79 55 W	72340 01	JIQUEIRA	LCTV	22 05 N	79 59 W	72340 01
JIMENEZ	LCTV	22 51 N	81 33 W	72340 01	JIQUEIRA SEE LA JIQUEIRA	LCTV	22 07 N	79 04 W	72340 00
JIMENEZ	PPLL	21 55 N	77 56 W	72340 01	JIQUEIRA	LCTV	22 10 N	79 22 W	72340 01
JIMENEZ	LCTV	20 55 N	76 52 W	72340 01	JIQUEIRA	LCTV	22 20 N	80 47 W	72340 01
JIMENEZ	LCTV	21 55 N	77 55 W	72340 01	JIQUEIRA DE MELAEZ	PPLL	22 09 N	79 22 W	72340 01
JIMENEZ, PUNTO DE	EST	21 04 N	77 53 W	72350 01	JIQUEIRAS	PPLL	22 02 N	79 44 W	72340 01
JINAGUAYENSA, CANJE, TOR					JIQUEIRAS SEE SIGURAYA	MLL	22 11 N	79 29 W	72340 00
JINAGUAYENSA, CANJA	STW	22 32 N	75 53 W	72340 00	JIQUEIRAS, ARROYO	STM	22 02 N	79 45 W	72340 01
JINAGUAYENSA	PPLL	22 32 N	75 53 W	72340 01	JIQUE PICADO	PPLL	21 00 N	76 38 W	72340 01
JINAGUAYENSA	LCTV	22 33 N	75 53 W	72340 01	JIRAPAL	LCTV	22 57 N	80 56 W	72340 01
JINAGUAYENSA, PUNTO	PPLL	22 32 N	75 53 W	72340 01	JIRAYA	LCTV	22 56 N	80 56 W	72340 01
JIPICOS, SEE LOS JIPICOS	LCTV	21 40 N	79 32 W	72340 00	JIRWIAS	PPLL	22 29 N	75 20 W	72340 01
JIQUEIRO, SEE EL JIQUEIRO	LCTV	22 18 N	76 38 W	72340 00	JIRWIAS, ARROYO	STM	22 51 N	75 20 W	72340 01
JISU	PPLL	22 44 N	78 03 W	72340 01	JISOMES, SEE SIMONES	PPLL	22 57 N	80 50 W	72340 00
JISU, SEE EL JISU	PPLL	22 43 N	78 26 W	72340 00	J. M. HERNANDEZ, SEE HERNANDEZ	PPLL	22 04 N	79 24 W	72340 00
JISU	LCTV	22 59 N	75 54 W	72340 01	J. M. LANADRID, SEE LANADRID	LCTV	22 07 N	78 27 W	72340 00
JISU	LCTV	21 53 N	76 32 W	72340 02	J. MORALES, SEE MORALES	LCTV	21 09 N	76 36 W	72340 00
JISU	LCTV	21 11 N	77 14 W	72340 01	J. PASO	LCTV	20 07 N	77 17 W	72340 01
JISU	LCTV	21 24 N	77 45 W	72340 01	J. P. RIO	PPLL	20 07 N	77 17 W	72340 01
JISU	LCTV	22 12 N	79 14 W	72340 01		STM	20 10 N	77 21 W	72340 01
JISU	LCTV	22 11 N	81 00 W	72340 01	JOA. RAMIA, SEE JOA. ENSENADA DE	RAY	20 02 N	75 04 W	72340 00
JISU	LCTV	22 22 N	79 39 W	72340 01	JOA. ENSENADA DE	RAY	20 02 N	75 06 W	72340 01
JISU, ARROYO	STM	21 14 N	77 15 W	72340 01	JOA. RAY, SEE JOA. ENSENADA DE	RAY	20 02 N	75 06 W	72340 00
JISU, ARROYO	STM	21 10 N	77 35 W	72340 01	JORNILLO, SEE JUANILLO	LCTV	22 40 N	82 01 W	72340 00
JISU, ARROYO DEL	STM	21 28 N	77 55 W	72340 01	JORQUIN	LCTV	22 14 N	82 54 W	72340 01
JISU, RIO, SEE MANDA, RIO	STM	21 22 N	79 10 W	72340 00	JORQUINA, SEE LA JORQUINA	LCTV	21 27 N	77 48 W	72340 00
JISUJANO	PPLL	22 42 N	80 24 W	72340 01	JORQUINA, SEE LA JORQUINA	LCTV	22 28 N	80 01 W	72340 00
JISUJANO	LCTV	23 57 N	82 00 W	72340 01	JORQUINA, SEE LA JORQUINA	LCTV	22 44 N	80 02 W	72340 00
JISUJANO	PPLL	23 57 N	82 00 W	72340 01	JORQUINA	LCTV	22 54 N	82 05 W	72340 01
JISUJANO, RIO	STM	22 43 N	80 12 W	72340 01	JORQUIN BAPTISTA	LCTV	20 51 N	75 59 W	72340 02
JISUJUL	PPLL	22 34 N	79 55 W	72340 01	JORQUIN GUZMAN	LCTV	22 57 N	83 18 W	72340 01

JUANIN W. ROJAS SEE LA PIMIENTA	LCTV	22 03 N	79 35 W	72360 00	JORITO SEE EL COBITO	LCTV	21 49 N	78 14 W	72350 07
JUARITO	PPLL	21 24 N	77 13 W	72360 01	JORITO SEE EL JOBITO	LCTV	22 13 N	83 43 W	72310 00
JUARITO RÍO	STM	20 55 N	77 57 W	72350 03	JOYO	PPLL	20 34 N	75 14 W	72360 01
JUARO	PP	20 54 N	77 17 W	72360 01	JUJO SEE EL JOJO	PPLL	21 50 N	78 00 W	72350 00
JUARO	PPLL	20 59 N	76 10 W	72360 01	JOJO SEE EL JOJO	PP	22 47 N	81 52 W	72370 00
JUARO SEE JUARITO	PPLL	21 04 N	77 13 W	72360 00	JOJO	LCTV	20 38 N	75 27 W	72350 01
JUARO SEE PERU. CENTRAL	CTL	20 34 N	77 17 W	72360 00	JOJO	RSTP	21 03 N	76 02 W	72360 00
JUARO	LCTV	20 57 N	77 53 W	72350 01	JOJO	RSTP	23 03 N	81 33 W	72320 01
JUARO. ANCLADERO	AVCH	21 41 N	79 52 W	72360 01	JOJO. ESTREMO DEL	NLL	20 03 N	76 21 W	72360 01
JUARO. CANAL DEL	STMO	21 42 N	79 53 W	72360 01	JOJO. LOMA EL	WT	20 05 N	76 21 W	72360 01
JUARO. ENSENADA	RAY	21 42 N	79 52 W	72360 01	JOJO. RÍO	STM	20 02 N	76 21 W	72360 01
JUARO. ESTERO SEE					JOJO. RÍO SEE JOJO. RÍO	STM	20 04 N	76 30 W	72360 00
JUARO. CANAL DEL	STMO	21 42 N	79 53 W	72360 00	JOJO BALEADO	LCTV	21 04 N	78 04 W	72350 01
JUARO. ESTRECHO SEE					JOJO BALEADO	LCTV	21 50 N	78 36 W	72350 01
JUARO. CANAL DEL	STMO	21 42 N	79 53 W	72360 00	JOJO BALEADO	RSTP	21 49 N	78 34 W	72350 01
JUARO. HACIENDA	EST	21 02 N	77 13 W	72360 01					
JUARO. PORT SEE JUARO. ENSENADA	RAY	21 42 N	79 52 W	72360 00	JOJO PALLADO SEE JOJO BALEADO	LCTV	21 50 N	78 36 W	72360 00
JUARO. PUERTO SEE					JOJO DE MARTÍ	LCTV	20 24 N	76 04 W	72360 01
JUARO. ENSENADA	RAY	21 42 N	79 52 W	72360 00	JOJO DULCE	PPLL	20 14 N	74 20 W	72360 01
JUARO. FUNTA	BT	21 41 N	79 53 W	72360 01	JOJO DULCE	LCTV	20 52 N	77 55 W	72350 01
JUARO. RÍO	STM	20 42 N	77 13 W	72350 02	JOJO GONDO	LCTV	21 52 N	79 25 W	72360 01
JUARO. RÍO SEE GORIONGON. ARROYO	STM	20 56 N	77 57 W	72350 00					
JUARIC. RÍO	STM	21 02 N	76 15 W	72360 01	JOJO ROSADO	PP	22 15 N	79 13 W	72360 01
					JOJO SALTO	PPLL	22 17 N	80 45 W	72360 01
JUARO DOS	PPLL	20 52 N	77 17 W	72360 01	JOJO SANTO	PPLL	20 47 N	76 20 W	72360 01
JUARO MONTE. RÍO	STM	20 41 N	77 18 W	72350 01	JOJO SANTO	LCTV	20 40 N	76 33 W	72360 00
JUAL SEE EL JUAL	PPLL	21 03 N	76 14 W	72360 00	JOROSÍ	PP	22 09 N	79 10 W	72360 01
JUAL	LCTV	20 18 N	74 20 W	72360 01					
JUAL	LCTV	21 10 N	75 53 W	72360 01	JOROSÍ	LCTV	20 16 N	76 50 W	72360 01
JUAL	RSTP	20 57 N	75 55 W	72360 01	JOROSÍ DE SAN SABINO	LCTV	22 09 N	79 11 W	72350 01
JUAL. ARROYO	STM	20 07 N	76 54 W	72360 01	JOCINAO SEE JACINA	LCTV	20 54 N	76 07 W	72360 00
JUAL. ARROYO	STM	20 27 N	74 36 W	72360 01	JOCUMA SEE LA JOCUMA	PPLL	21 57 N	78 46 W	72350 00
JUERO	PP	22 42 N	80 27 W	72360 01	JOCUMA	PP	22 16 N	80 54 W	72360 01
JUERO. ARROYO	STM	22 35 N	80 27 W	72360 01					
JUERO. LAGUNA SEE JUERO. LAGUNA	PND	22 03 N	84 19 W	72310 00	JOCUMA	PPLL	22 24 N	83 34 W	72310 02
JUERO. ARROYO LOS SEE					JOCUMA	PPLL	22 56 N	82 00 W	72320 01
LOS JUEROS. ARROYO	STM	21 44 N	79 06 W	72350 00	JOCUMA	LCTV	22 07 N	79 59 W	72360 01
LOS JUEROS. SABANA DE LOS	SVN	21 49 N	78 01 W	72350 01	JOCUMA	LCTV	22 47 N	83 35 W	72310 01
JOBITO	PPLL	20 12 N	75 16 W	72360 01	JOCUMA	LCTV	22 49 N	82 04 W	72320 01
					JOCUMA	LCTV	22 55 N	81 58 W	72320 01

JOCUMA, PICOLA	M	19 57 N	77 16 W	72360 01	JOSÉ ANTONIO	LCTV	20 51 N	76 66 W	72360 01
JOCURITO, ARROYO SEE					JOSÉ BERNARDEZ	LCTV	21 01 N	76 00 W	72360 00
JOCURITO, ARROYO	STW	20 23 N	75 43 W	72360 00	JOSÉ CHAVEZ	PHLL	22 17 N	80 22 W	72360 01
JOCURITO, RIO SEE JOCURITO, ARROYO	STW	20 23 N	75 43 W	72360 00	JOSÉ DE LA CRUZ	LCTV	22 46 N	79 09 W	72360 01
JOCURU	LCTV	22 19 N	80 27 W	72360 01	JOSÉ DE LA LUZ	LCTV	22 46 N	82 23 W	72360 01
JOLDO, PUNTA SEE									
JALTO DEL AGUO, PUNTA	PT	22 04 N	76 29 W	72360 00	JOSÉ ESPINOSA	LCTV	22 02 N	79 50 W	72360 01
					JOSEFA	PHLL	21 46 N	76 54 W	72360 01
JOLDO, RÍO	STW	22 04 N	76 35 W	72360 01	JOSEFA	PHLL	21 47 N	76 19 W	72360 01
JOLO	LCTV	22 41 N	81 02 W	72360 01	JOSEFA	PHLL	21 40 N	79 40 W	72360 01
JOLO	LCTV	22 42 N	81 02 W	72360 01	JOSEFA	PHLL	22 20 N	80 51 W	72360 01
JOMARÓN	LCTV	21 36 N	76 37 W	72360 01					
JOMOLSA	PHLL	22 51 N	83 19 W	72360 01	JOSEFA	PHLL	22 40 N	82 26 W	72360 01
					JOSEFA	LCTV	22 09 N	80 23 W	72360 01
JOMOLSA	LCTV	22 50 N	83 16 W	72360 01	JOSEFA	LCTV	22 16 N	79 02 W	72360 01
JONDÓN, ARROYO	STW	19 58 N	75 30 W	72360 01	JOSEFA SEE LA JOSEFA	LCTV	22 16 N	79 11 W	72360 00
JONDÓN, CAÑADA	STW	20 11 N	77 38 W	72360 01	JOSEFA	LCTV	22 49 N	81 23 W	72360 01
JONE	PHLL	22 30 N	83 14 W	72360 01					
JONES SEE JONE	PHLL	22 30 N	83 14 W	72360 00	JOSEFA	LCTV	22 54 N	80 21 W	72360 01
					JOSEFA, CAÑADA LA SEE				
JORDÁN	LCTV	22 55 N	82 23 W	72360 01	LA JOSEFA, CAÑADA	STW	22 43 N	79 50 W	72360 00
JORDAN	LCTV	22 54 N	82 20 W	72360 01	JOSEFA DE LA CRUZ	LCTV	20 40 N	76 04 W	72360 02
JORGE	PHLL	22 50 N	82 28 W	72360 01	JOSEFA INÉS	LCTV	22 54 N	81 23 W	72360 01
JORGE	LCTV	20 53 N	77 44 W	72360 01	JOSÉ FERNÁNDEZ RODRÍGUEZ	PHLL	20 59 N	76 52 W	72360 01
JORGE	LCTV	22 46 N	80 56 W	72360 01					
					JOSEFINA	PHLL	22 53 N	75 28 W	72360 01
JORGE, ARROYO	STW	20 07 N	77 18 W	72360 01	JOSEFINA SEE LA JOSEFINA	PHLL	22 00 N	78 57 W	72360 00
JORGE, CAÑADA	STW	20 10 N	76 58 W	72360 01	JOSEFINA SEE LA JOSEFINA	LCTV	20 02 N	75 30 W	72360 00
JORGE DÍAZ	PHLL	22 50 N	82 29 W	72360 01	JOSEFINA SEE LA JOSEFINA	LCTV	20 02 N	74 03 W	72360 00
JORGE PRICCO, CENTRAL	CTA	20 08 N	75 08 W	72360 04	JOSEFINA	LCTV	20 06 N	76 04 W	72360 01
JORONA, CAYO	ISL	21 53 N	78 47 W	72360 01					
					JOSEFINA	LCTV	21 29 N	77 35 W	72360 01
JOROBADA	PHLL	22 16 N	80 04 W	72360 01	JOSEFINA	LCTV	21 32 N	78 18 W	72360 01
JOROBADO	LCTV	21 28 N	83 02 W	72360 01	JOSEFINA	LCTV	21 45 N	78 45 W	72360 01
JOROBADO	PHLL	22 36 N	80 48 W	72360 01	JOSEFINA	LCTV	22 27 N	79 46 W	72360 01
JOROBADO, CALETA DEL	COVE	21 28 N	83 04 W	72360 01	JOSEFINA SEE LA JOSEFINA	LCTV	22 49 N	82 22 W	72360 00
JOROBITA, CAYO	ISL	21 33 N	78 48 W	72360 01					
					JOSEFINA SEE				
JORRÍN	PHLL	22 24 N	80 50 W	72360 01	JOSEFINA Y LA ESPERANZA	LCTV	22 54 N	82 32 W	72360 00
JORRÍN	LCTV	22 23 N	80 50 W	72360 01	JOSEFINA	LCTV	22 58 N	82 52 W	72360 01
JOSAFINA SEE LA JOSEFINA	PHLL	22 00 N	78 57 W	72360 00	JOSEFINA	LCTV	23 02 N	81 17 W	72360 01
JOSE SEE SAN JOSE	PHLL	21 13 N	77 16 W	72360 00	JOSEFINA	PHLL	20 10 N	76 28 W	72360 01
JOSÉ ALCOJ	LCTV	22 16 N	80 11 W	72360 01	JOSEFINA	PHLL	23 07 N	81 52 W	72360 01
JOSÉ ANTONIO	PHLL	22 34 N	79 45 W	72360 01	JOSEFINA Y LA ESPERANZA	LCTV	22 54 N	82 32 W	72360 01

JOSERITA	PML	22 07 N	87 24 W	72360 01					
JOSERITA	PML	22 04 N	82 14 W	72320 01	JOSE MARIN	PML	21 59 N	79 32 W	72360 01
JOSERITA	LCTV	19 55 N	77 31 W	72160 01	JOSE MARTI	PML	20 16 N	76 54 W	72360 04
JOSERITA	LCTV	21 57 N	78 43 W	72350 01	JOSE MARTI SEE RENANGANASIAS	PML	20 19 N	76 11 W	72360 00
JOSERITA	LCTV	22 08 N	78 43 W	72360 01	JOSE MARTI CENTRAL	CTL	22 11 N	83 01 W	72310 04
					JOSE MARTINEZ	LCTV	21 24 N	78 33 W	72350 01
JOSERITA	LCTV	22 13 N	80 24 W	72360 01					
JOSERITA	LCTV	22 14 N	80 05 W	72360 01	JOSE MARTINEZ	LCTV	21 34 N	78 34 W	72350 01
JOSERITA	LCTV	22 16 N	87 21 W	72360 01	JOSE MENCHERO	LCTV	20 34 N	76 28 W	72360 01
JOSERITA	LCTV	22 33 N	80 07 W	72350 01	JOSE MENDOZA	PML	22 36 N	82 55 W	72310 01
JOSERITA	LCTV	22 33 N	80 53 W	72350 01	JOSE N. FIGUEROA CENTRAL	CTL	20 33 N	76 55 W	72360 04
					JOSE OJUEUDO	PML	20 46 N	77 53 W	72350 04
JOSERITA	LCTV	22 48 N	80 22 W	72360 01					
JOSERITA	LCTV	22 48 N	82 04 W	72320 01	JOSE PADRON	LCTV	22 14 N	80 22 W	72360 01
JOSERITA	LCTV	22 48 N	82 17 W	72320 01	JOSE R. RIQUELME CENTRAL	CTL	22 10 N	80 20 W	72360 04
JOSERITA	LCTV	22 49 N	81 43 W	72320 01	JOSE RUBIO	LCTV	22 01 N	78 05 W	72350 01
JOSERITA	LCTV	22 51 N	81 54 W	72320 01	JOSE SANTIAGO	LCTV	22 43 N	81 31 W	72350 01
					JOSE SIERRA	LCTV	22 18 N	79 27 W	72360 01
JOSERITA	LCTV	22 52 N	81 59 W	72320 01					
JOSERITA SEE JOSEFINO	LCTV	22 55 N	82 20 W	72320 00	JOSE SIERRA	LCTV	22 10 N	78 26 W	72360 01
JOSERITA	LCTV	22 57 N	82 28 W	72320 01	JOSE SMITH CENTRAL SEE				
JOSERITA CENTRAL SEE					JOSE SMITH COMAS CENTRAL	CTL	22 59 N	81 10 W	72350 00
MANGEL ISLA PEREZ CENTRAL	CTL	22 49 N	81 44 W	72320 00	JOSE SMITH COMAS	PML	21 00 N	81 10 W	72350 04
JOSERITA Y MIRA	LCTV	22 58 N	82 24 W	72320 01	JOSE SMITH COMAS CENTRAL	CTL	22 59 N	81 10 W	72350 04
					JOSE TOMAS	LCTV	22 54 N	81 57 W	72320 01
JOSERITO	LCTV	22 59 N	82 20 W	72320 01					
JOSE FONTEA SEE JOSE FUNDICA	PML	22 14 N	80 23 W	72360 00	JOSE VEGA	LCTV	21 38 N	78 09 W	72350 01
JOSE FONTECA	PML	22 14 N	80 23 W	72360 01	JOSUE RIAS	PML	22 18 N	81 14 W	72360 04
JOSE GARCIA	PML	21 37 N	78 32 W	72310 01	JOTURITO	PML	20 22 N	75 43 W	72360 01
JOSE GONZALEZ	LCTV	22 58 N	81 54 W	72320 01	JOTURITO PONVERIA SEE JOTURITO	PML	20 22 N	75 43 W	72360 01
					JOTURITO	LCTV	20 18 N	75 39 W	72360 01
JOSE IGNACIO	LCTV	22 56 N	81 43 W	72320 01					
JOSE JUAN SEE JOSE JUANA	PML	21 57 N	78 34 W	72360 00	JOTURITO APPROV	STM	20 11 N	75 34 W	72360 01
JOSE JUANA	PML	21 57 N	78 34 W	72360 01	JOTURITO RIO	STM	20 21 N	75 38 W	72360 02
JOSE LAMAZ	LCTV	22 13 N	81 20 W	72360 01	JOTURITO RIO SEE JOTURITO APPROV	STM	20 11 N	75 34 W	72360 00
JOSE L. RIQUELME CENTRAL SEE					JOTURITO BRAJO	EST	20 19 N	75 38 W	72360 01
JOSE R. RIQUELME CENTRAL	CTL	22 50 N	83 20 W	72360 00	JOTURITO	PML	22 41 N	79 54 W	72360 01
JOSE MANUEL CORTINA	EST	22 01 N	78 10 W	72360 01	JOTURITO	LCTV	22 31 N	80 02 W	72360 01
JOSE MANUEL CORTINAS SEE					JOVI	LCTV	22 32 N	80 01 W	72360 01
JOSE MANUEL CORTINA	EST	22 01 N	78 10 W	72360 00	JOTVAL	PML	22 21 N	79 11 W	72360 01
JOSE MARIA CARBONA	PML	22 20 N	80 32 W	72360 01	JOTVAL ANOS SEE JOVELLANOS	PML	22 48 N	81 12 W	72350 00
JOSE MARIA PEREZ CENTRAL	CTL	22 26 N	78 41 W	72360 04	JOVAS	PML	22 20 N	80 13 W	72360 01
JOSE MARIA RODRIGUEZ	PML	22 19 N	80 31 W	72360 01					
					JOTVALS APPROV	STM	22 19 N	80 14 W	72360 01

JOVELLANOS	PRL	22 48 N	71 17 W	72350	01	JUAN CAYETANO RAMOS, REALENGO DE	AREA	21 37 N	77 56 W	72350	01
JOVELLANOS, MUNICIPIO DE	ADMO	22 48 N	41 12 W	72350	01	JUANITO	RSTP	21 05 N	76 57 W	72360	01
JOVERO, LAGO DEL SEE						JUAN CLARITO, CAYES	LSLS	22 13 N	80 19 W	72360	01
JOVERO, LASUMA	PHO	22 03 N	84 10 W	72310	00	JUAN CLARO, ARRECIFE	AF	23 14 N	80 19 W	72360	01
JOVERO, LASUMA	PHO	22 03 N	74 10 W	72310	01	JUAN CLARO, CAUL DE	CHW	23 13 N	80 40 W	72360	01
JOVIRA, RIO SEE JAVIRA, RIO	STM	21 49 N	80 00 W	72360	00						
						JUAN CLARO, CAYO	ISL	21 14 N	76 32 W	72360	01
JOVA, PASO DE LA	FORD	22 18 N	76 31 W	72360	01	JUAN CLARO, CEJA DE	PHL	21 48 N	84 31 W	72350	01
J. REGUERA SEE REGUERA	LCTV	22 16 N	80 31 W	72360	00	JUAN CRICULO	PHL	21 58 N	79 08 W	72350	01
J. TORRES SEE TORRES	LCTV	22 45 N	41 37 W	72350	00	JUAN CRICULO	LCTV	21 58 N	79 05 W	72350	01
JURCO	PHLL	20 05 N	74 21 W	72360	01	JUAN CRUZ	PHLL	21 07 N	76 48 W	72360	01
JURCO, RIO SEE JAUCO, RIO	STM	20 05 N	74 20 W	72360	00						
						JUAN DE MERIA	PHLL	22 17 N	43 51 W	72310	02
JUAN	PHLL	22 48 N	87 09 W	72320	01	JUAN DE MERIA SEE JUAN DE MERIA	PHLL	22 17 N	83 51 W	72310	00
JUAN	LCTV	20 09 N	76 12 W	72360	01	JUAN DE LA CRUZ	PHLL	22 42 N	82 29 W	72320	01
JUAN	LCTV	21 03 N	76 21 W	72360	01	JUAN DE LA CRUZ	PHLL	22 42 N	82 03 W	72320	01
JUAN, ESTERO	CHLT	23 11 N	81 10 W	72350	01	JUAN DEL AGUA SEE JOJO DE AGUA	PHLL	23 01 N	76 43 W	72360	00
JUANA LASUMA	PHO	20 47 N	77 41 W	72350	01						
						JUAN DELGADO	LCTV	22 51 N	82 11 W	72320	01
JUANA	LCTV	22 37 N	83 19 W	72310	01	JUAN DE TOMO, RIO	STM	21 23 N	77 55 W	72350	01
JUANA ARRIBA, ARROYO	STM	20 00 N	77 23 W	72360	01	JUAN DIAZ	PHLL	21 57 N	78 31 W	72350	01
JUANA ARRIBA, RIO SEE						JUAN DIAZ	PHL	22 44 N	97 17 W	72320	01
JUANA ARRIBA, ARROYO	STM	20 00 N	77 03 W	72360	00	JUAN DIAZ	LCTV	21 55 N	79 09 W	72350	01
JUAN ARRAMANTES	PHL	23 02 N	81 52 W	72320	04						
JUAN AYOZA	PHLL	22 23 N	83 27 W	72310	02	JUANVELO	PHLL	22 44 N	82 24 W	72320	01
						JUANES	LCTV	20 29 N	76 21 W	72360	01
JUAN AYOZA	LCTV	22 24 N	83 26 W	72310	01	JUANES CAÑAS	LCTV	22 15 N	75 01 W	72360	01
JUAN ALFONSO	LCTV	22 17 N	80 17 W	72360	01	JUAN ESPINOZA	LCTV	22 19 N	79 41 W	72360	01
JUANA MARIA	PHLL	23 02 N	82 01 W	72320	01	JUAN FALS	LCTV	21 43 N	78 00 W	72350	01
JUAN ANSOLA	LCTV	20 45 N	76 48 W	72360	01						
JUAN ANTONIO	LCTV	23 05 N	81 40 W	72350	01	JUAN FRANCISCO, PLAYA	BCM	22 44 N	79 38 W	72360	01
						JUAN GARCIA	PHLL	22 21 N	82 37 W	72360	01
JUAN ANTONIO, PLAYA	BCM	21 13 N	76 14 W	72360	01	JUAN GARCIA	PHLL	22 49 N	81 26 W	72350	01
JUANA RAMIREZ	PHLL	22 26 N	80 28 W	72360	01	JUAN GARCIA	LCTV	21 10 N	77 26 W	72350	01
JUANA RODRIGUEZ, PASO DE	FORD	20 49 N	77 32 W	72350	01	JUAN GARCIA	LCTV	22 07 N	79 39 W	72360	01
JUAN AVILA SEE											
VEJUBO Y AVILA, CENTRAL	CTL	22 10 N	81 30 W	72350	00	JUAN GARCIA	LCTV	22 58 N	81 12 W	72350	01
JUAN BARON	PHL	20 15 N	76 04 W	72360	01	JUAN GARCIA, ARROYO	STM	22 22 N	80 34 W	72360	01
						JUAN GARCIA, CAYO	ISL	21 59 N	83 58 W	72310	02
JUAN BARON	EST	20 18 N	74 03 W	72360	01	JUANA GERTRUDIS	LCTV	22 18 N	79 33 W	72360	01
JUAN BORBELL	PHL	22 45 N	82 02 W	72320	04	JUAN GOMEZ	PHLL	22 12 N	84 10 W	72310	03
JUAN BROWN	LCTV	22 34 N	83 38 W	72310	01						
JUAN CABRERA	LCTV	22 17 N	80 17 W	72360	01	JUAN GOMEZ	EST	21 17 N	77 35 W	72350	01
JUAN CAÑAS ENTRONQUE	PHLL	20 18 N	76 44 W	72360	01						

JUAN GÓMEZ	LCTV	21 18 N	77 36 W	72350 01	JUAN JIMÉNEZ	LCTV	22 27 N	79 31 W	72360 01
JUAN GONZÁLEZ, ARROYO	STM	19 58 N	75 59 W	72360 01	JUAN LÓPEZ SEE				
JUAN GONZÁLEZ, ENSENADA	COVE	19 57 N	75 59 W	72360 01	SABANA DE JUAN LÓPEZ	LCTV	22 03 N	79 08 W	72350 00
JUAN GRANDE	LCTV	21 30 N	77 56 W	72350 01	JUAN LÓPEZ, ENSENADA	RAY	22 02 N	84 17 W	72310 01
JUAN ORIEGO, CAYOS	ISLS	22 19 N	78 27 W	72350 01	JUAN LÓPEZ, LOMA DE	MLL	22 02 N	76 08 W	72350 01
					JUAN LÓPEZ, RÍO	STM	21 03 N	80 35 W	72360 01
JUAN ORTIZ, BOCA	CHMN	20 19 N	78 34 W	72360 01	JUAN LÓRENZO SEE LÓRENZO	LCTV	20 06 N	77 10 W	72360 00
JUAN GUILBERTO SÓMEZ	PPL	22 52 N	81 33 W	72350 02	JUAN LUIS, CAYOS DE	ISLS	22 09 N	81 54 W	72310 04
JUAN GUILBERTO SÓMEZ, MUNICIPIO DE	ADMO	22 42 N	81 33 W	72350 01	JUAN MARTEL	LCTV	22 43 N	82 01 W	72320 01
JUAN GUERRA, BRAZO DE	SEM	20 35 N	77 24 W	72360 11	JUAN MARZOR	LCTV	21 34 N	78 33 W	72350 01
JUAN HERNÁNDEZ, ENSENADA DE	COVE	21 34 N	79 37 W	72350 01	JUAN MARON SEE JUAN BARON	PPL	20 15 N	76 06 W	72360 00
JUANICA	LCTV	20 05 N	76 58 W	72360 01	JUAN MARTÍN	LCTV	22 20 N	83 24 W	72310 01
JUANILLO	LCTV	22 40 N	80 01 W	72360 01	JUAN MARTÍN, CEJA DE	MLL	22 43 N	83 41 W	72310 01
JUANILLO	RSTP	22 28 N	79 38 W	72360 01	JUAN MENCOR, LAGUNA	PNO	22 14 N	83 47 W	72310 01
JUANILLO, CAYO SEE JUANITO, CAYO	ISL	20 42 N	75 20 W	72360 00	JUAN MIGUEL	LCTV	22 19 N	80 09 W	72360 01
JUANITA SEE LA JUANITA	PPL	22 37 N	80 06 W	72360 00	JUAN M. PÁRQUEZ, CENTRAL	CTL	20 09 N	77 26 W	72360 04
JUANITA	PPLL	22 41 N	81 32 W	72350 01	JUAN MORANO, RÍO	STM	22 34 N	83 34 W	72310 01
JUANITA	PPLL	22 55 W	81 30 W	72350 01	JUAN MORENO	EST	21 48 N	77 55 W	72350 01
JUANITA	LCTV	20 19 N	76 42 W	72360 01	JUAN MORENO	LCTV	22 20 N	84 07 W	72310 01
JUANITA	LCTV	21 31 N	77 16 W	72350 01	JUAN M. OJAJANO, CENTRAL	CTL	23 02 N	81 43 W	72350 04
JUANITA	LCTV	22 18 N	80 07 W	72360 01	JUAN MUALTO	PPL	20 24 N	75 41 W	72360 01
JUANITA	LCTV	22 38 N	80 11 W	72360 01	JUAN MUALTO	LCTV	20 26 N	75 44 W	72360 01
JUANITA	LCTV	22 44 N	82 29 W	72320 01	JUAN MUALTO, RÍO	STM	20 24 N	75 41 W	72360 01
JUANITA	LCTV	22 45 N	82 47 W	72310 01	JUAN PERERA	LCTV	20 43 N	76 14 W	72360 01
JUANITA	LCTV	22 53 N	82 12 W	72320 01	JUAN PÉREZ	PPLL	20 00 N	77 34 W	72360 01
JUANITA	LCTV	22 54 N	82 28 W	72320 01	JUAN PÉREZ, ARROYO	STM	21 41 N	78 23 W	72350 01
JUANITA	LCTV	22 57 N	82 25 W	72320 01	JUAN PUJOL	LCTV	22 08 N	79 34 W	72360 01
JUANITA	LCTV	23 01 N	81 51 W	72320 01	JUAN RECIO	LCTV	21 37 N	78 29 W	72350 01
JUANITA	LCTV	23 02 N	81 21 W	72330 01	JUAN RECIO APTERAGA	LCTV	21 34 N	78 33 W	72350 01
JUANITA	MM	20 10 N	75 38 W	72360 01	JUAN RODRÍGUEZ	LCTV	21 43 N	79 30 W	72360 01
JUANITA, ESTERO	LCTV	21 29 N	78 36 W	72350 02	JUAN ROJAS, RÍO	STM	22 12 N	83 47 W	72310 01
JUANITA, PUNTA	PT	21 28 N	78 36 W	72350 01	JUAN RUIZ, CAYOS DE	ISLS	22 09 N	81 54 W	72310 00
JUANITO	LCTV	22 48 N	82 23 W	72320 01	JUAN SÁEZ	PPL	21 03 N	76 28 W	72360 01
JUANITO	LCTV	22 56 N	82 19 W	72320 01	JUAN SÁEZ	PPLL	21 04 N	76 29 W	72360 01
JUANITO SEE JUANITA	LCTV	22 57 N	82 25 W	72320 00	JUAN SÁEZ	PPLL	21 04 N	76 31 W	72350 01
JUANITO, CAYO	ISL	20 42 N	75 20 W	72360 01	JUAN SÁEZ, ALTO DE	MLL	22 20 N	79 19 W	72350 01
JUANITO, ESTERO SEE					JUAN SÁEZ SEE JUAN SÁEZ	PPLL	21 04 N	76 29 W	72360 00
JUANITA, ESTERO	ESTV	21 29 N	78 36 W	72350 00					

JUAN SANCHEZ SEE JUAN SREZ	PPLL	21 06 N	76 29 W	72360 00	JUCARAL	LCTY	22 21 N	81 17 W	72360 01
JUAN SANCHEZ	PPLL	21 17 N	77 19 W	72360 01	JUCARAL	LCTY	22 28 N	79 58 W	72360 01
JUAN SIMON	PPLL	20 18 N	76 59 W	72360 01	JUCARAL	LCTY	22 52 N	85 28 W	72360 01
JUAN TOMAS	LCTY	22 39 N	81 07 W	72360 01	JUCARAL	RSTP	21 56 N	78 36 W	72360 01
JUAN TOMAS	LCTY	22 48 N	82 52 W	72360 01	JUCARAL, ARROYO	STM	22 15 N	83 35 W	72360 01
JUAN TOMAS, CAJO	REN	22 59 N	82 59 W	72360 01	JUCARAL, ARROYO	STM	20 51 N	74 12 W	72360 01
JUAN VARDONA SEE JUAN BARON	PPLL	21 15 N	76 06 W	72360 00	JUCARAL, ARROYO	STM	20 57 N	75 45 W	72360 01
JUAN VICENTE	PPLL	20 40 N	75 43 W	72360 01	JUCARAL, BAHIA SEE JUCARAL, CALETA	COVE	22 05 N	80 28 W	72360 00
JUAN VICENTE	PPLL	20 40 N	75 44 W	72360 01	JUCARAL, CALETA	COVE	22 05 N	80 29 W	72360 01
JUAN VICENTE	LCTY	20 40 N	75 42 W	72360 01	JUCARAL, CUEVA	CAVE	22 05 N	80 29 W	72360 01
JUAN VICENTE, ARROYO	STM	20 41 N	75 43 W	72360 01	JUCARAL, ENSENADA DEL SEE				
JUAN VICENTE, CAJO	ISL	20 43 N	75 43 W	72360 01	JUCARAL, CALETA	COVE	22 05 N	80 29 W	72360 00
JUAN VICENTE, PLATA	BCN	20 41 N	75 43 W	72360 01	JUCARAL, LAGUNA SEE JUCARO, LAGUNA	PNO	22 28 N	81 03 W	72360 00
JUAN VICENTE, PUNTA	PT	20 42 N	75 44 W	72360 01	JUCARITO	LCTY	21 41 N	78 46 W	72360 01
JUAN VICENTE, RIO SEE					JUCARITO	LCTY	22 41 N	78 45 W	72360 01
JUAN VICENTE, ARROYO	STM	20 41 N	75 43 W	72360 00	JUCARITO	PPLL	19 56 N	77 40 W	72360 02
JUAN VICENTE NUMERO CINCO	RSTP	20 38 N	75 44 W	72360 01	JUCARO SEE EL JUCARO	PPLL	20 52 N	75 42 W	72360 00
JUAN VICENTE NUMERO CUATRO	RSTP	20 39 N	75 43 W	72360 01	JUCARO	PPLL	21 37 N	78 51 W	72360 01
JUAN VICENTE NUMERO DOS	RSTP	20 40 N	75 43 W	72360 01	JUCARO	PPLL	21 49 N	82 43 W	72360 01
JUAN VICENTE NUMERO TRES	RSTP	20 39 N	75 43 W	72360 01	JUCARO	LCTY	19 59 N	75 53 W	72360 01
JUAN VICENTE NUMERO 7 SEE					JUCARO	LCTY	20 35 N	77 07 W	72360 01
JUAN VICENTE NUMERO DOS	RSTP	20 40 N	75 43 W	72360 00	JUCARO	LCTY	20 36 N	77 09 W	72360 01
JUAN VICENTE NUMERO 5 SEE					JUCARO	LCTY	20 48 N	76 06 W	72360 01
JUAN VICENTE NUMERO TRES	RSTP	20 38 N	75 43 W	72360 00	JUCARO	LCTY	20 55 N	76 14 W	72360 01
JUAN VICENTE NUMERO 4					JUCARO	LCTY	21 29 N	77 05 W	72360 01
JUAN VICENTE NUMERO CUATRO	RSTP	20 39 N	75 43 W	72360 00	JUCARO SEE EL JUCARO	LCTY	22 09 N	79 03 W	72360 00
JUAN VICENTE NUMERO 5					JUCARO	LCTY	22 20 N	78 58 W	72360 01
JUAN VICENTE NUMERO CINCO	RSTP	20 38 N	75 44 W	72360 00	JUCARO	LCTY	22 23 N	79 19 W	72360 01
JUAN WEISS	PPLL	21 46 N	79 03 W	72360 01	JUCARO	LCTY	22 42 N	79 43 W	72360 01
JUCAIBAMA	PPLL	20 20 N	76 46 W	72360 01	JUCARO	LCTY	22 53 N	80 03 W	72360 01
JUCAIBAMA	EST	20 20 N	76 46 W	72360 01	JUCARO	LCTY	22 54 N	80 03 W	72360 01
JUCANESA	PPLL	22 40 N	80 45 W	72360 01	JUCARO, ARROYO	STM	22 36 N	79 39 W	72360 01
JUCARAL	PPLL	20 49 N	76 12 W	72360 02	JUCARO, ARROYO EL	STM	21 22 N	77 55 W	72360 01
JUCARAL	PPLL	21 04 N	76 03 W	72360 01	JUCARO, BAJO	SMOL	21 33 N	77 09 W	72360 01
JUCARAL SEE EL JUCARAL	PPLL	21 21 N	77 21 W	72360 00	JUCARO, BOCA DEL SEE				
JUCARAL	PPLL	21 54 N	78 10 W	72360 01	JUCARO, PASO DEL	FORD	20 35 N	76 35 W	72360 00
JUCARAL	LCTY	20 49 N	77 26 W	72360 01	JUCARO, CANAL DE	DTCN	22 10 N	78 38 W	72360 01
JUCARAL	LCTY	21 51 N	79 01 W	72360 01	JUCARO, EMBARCADERO	LONG	22 08 N	78 37 W	72360 01

JUCARO, ENSENADA	LOVE	27 52 N	79 42 W	72940 77	JUDAS DE LA CUBASWA, SIERRA DE	MT	22 04 N	79 27 W	72950 01
JUCARO, ENSENADA DEL	LOVE	27 02 N	81 07 W	72940 01	JUDAS GRANDE, HACIENDA	EST	27 09 N	79 30 W	72950 01
JUCARO, FONDO DEL	EST	27 32 N	77 05 W	72940 01	JUDOS, ENSENADA	RAY	23 03 N	81 34 W	72950 00
JUCARO, LAGUNA	WPSH	27 34 N	77 07 W	72940 01	JUDOS, PLAYA	BCH	23 03 N	81 34 W	72950 05
JUCARO, LAGUNA	PHO	22 28 N	81 09 W	72950 01	JUDOS, PUNTA DE SEE				
					EL JUDOS, PUNTA	PT	23 11 N	82 15 W	72950 00
JUCARO, PASO DEL	EDMO	20 35 N	76 35 W	72960 01	JUDOS, PLAYA DE SEE JUDOS, PLAYA	BCH	23 03 N	81 34 W	72950 00
JUCARO, PUNTA	PT	19 48 N	75 53 W	72960 02	JUFRA	LCTV	20 47 N	77 17 W	72950 01
JUCARO, PUNTA	PT	20 53 N	75 41 W	72960 01	JUGAIBAMA SEE JUCAIBAMA	PRLL	20 20 N	76 45 W	72960 00
JUCARO, PUNTA	PT	21 33 N	77 08 W	72960 01	JUGAIBAMA SEE JUCAIBAMA	EST	20 20 N	76 45 W	72960 00
JUCARO, PUNTA	PT	22 57 N	83 15 W	72960 00	JUJETE SEE EL JUJETE	PRLL	23 05 N	81 57 W	72950 00
JUCARO, PUNTA EL SEE									
EL JUCARO, PUNTA	PT	22 57 N	83 09 W	72960 00	JUJETILLO	LCTV	23 05 N	81 47 W	72960 01
JUCARO, RIO	SEW	21 49 N	82 42 W	72960 01	JULIA	PRLL	20 21 N	76 48 W	72960 01
JUCARO, RIO DEL	SEW	21 04 N	80 59 W	72960 01	JULIA SEE LA JULIA	PRLL	20 56 N	75 51 W	72960 00
JUCARO DE PRINCELLES	LCTV	21 31 N	77 05 W	72960 01	JULIA	PRLL	21 36 N	77 30 W	72960 01
JUCARO NUMERO DOS	PRLL	21 02 N	76 42 W	72960 01	JULIA	PRLL	22 52 N	81 25 W	72960 01
JUCARO NUMERO UNO	LCTV	21 04 N	76 43 W	72960 02	JULIA	LCTV	20 20 N	77 04 W	72960 01
JUCARO NUMERO 1 SEE					JULIA	LCTV	20 42 N	75 55 W	72960 01
JUCARO NUMERO UNO	LCTV	21 02 N	76 43 W	72960 00	JULIA	LCTV	20 44 N	75 58 W	72960 01
JUCARO NUMERO 2 SEE					JULIA	LCTV	21 32 N	78 41 W	72960 01
JUCARO NUMERO DOS	PRLL	21 02 N	76 42 W	72960 00	JULIA	LCTV	22 32 N	79 46 W	72960 01
JUCARO QUEMADO SEE JUCARO QUEMADO	LCTV	27 40 N	81 59 W	72960 00	JULIA, ESTACION	RSTN	20 20 N	76 47 W	72960 01
JUCARO QUEMADO SEE ALICIA	LCTV	22 30 N	77 40 W	72960 00	JULIA, LAGUNA SEE JULIA, LAGUNA	PHO	20 24 N	77 01 W	72960 00
JUCARO QUEMADO	LCTV	22 43 N	81 39 W	72960 02	JULIA, PUNTA	PT	19 43 N	75 28 W	72960 01
JUCARO 7 SEE JUCARO NUMERO DOS	PRLL	21 07 N	76 42 W	72960 00	JULIE MARZA	RSTN	20 19 N	76 03 W	72960 01
JUCARAL, RIO SEE JUCARAL, ARROYO	STWI	20 51 N	76 12 W	72960 00	JULIAN SEE SAN JULIAN	PRLL	21 59 N	84 34 W	72960 00
JUCARAL, ARROYO	STWI	20 23 N	75 43 W	72960 03					
JUDAS	LCTV	22 07 N	78 24 W	72960 01	JULIAN	PRLL	22 20 N	80 27 W	72960 01
JUDAS, ARROYO	STWI	21 15 N	76 25 W	72960 01	JULIAN	RSTN	21 08 N	76 52 W	72960 01
JUDAS, CAYO	ISL	22 15 N	79 14 W	72960 01	JULIAN, CALETA	COVE	20 00 N	75 52 W	72960 02
JUDAS, LOMA DE SEE					JULIAN, PUNTA	PT	20 00 N	75 52 W	72960 01
JUDAS DE LA CUBASWA, SIERRA DE	MT	22 04 N	79 27 W	72950 01	JULIANA	PRLL	20 38 N	75 49 W	72960 00
JUDAS, LOMAS DE	MELI	22 23 N	79 59 W	72960 00					
JUDAS, PUNTA DE	CHNH	22 17 N	79 24 W	72960 01	JULIANA	LCTV	20 32 N	75 48 W	72960 01
JUDAS, SIERRA SEE					JULIANA	LCTV	20 39 N	75 50 W	72960 01
JUDAS DE LA CUBASWA, SIERRA DE	CHNH	22 17 N	79 24 W	72960 00	JULIANA, ARROYO	STWI	21 33 N	75 54 W	72960 01
JUDAS, PUNTA DE	PT	21 24 N	79 01 W	72960 01	JULIAN ALVAREZ	LCTV	22 47 N	81 56 W	72960 01
JUDAS, SIERRA SEE					JULIAN GONZALEZ	LCTV	22 06 N	79 38 W	72960 02
JUDAS DE LA CUBASWA, SIERRA DE	MT	22 04 N	79 27 W	72950 00					
					JULIAN PEREZ	LCTV	22 51 N	81 59 W	72960 01

JALISIA	LCTV	22 47 N	81 45 W	72357 01	JUNTA NUMERO 1 SEE		
JALIO AL VILLA, CENTRAL	OTL	27 22 N	75 55 W	72360 04	JUNTA NUMERO DOS	PRL	22 19 N 83 47 W 72310 02
JALTO REYES, CENTRAL	OTL	27 49 N	72 02 W	72359 04	JURACUN	LCTV	22 32 N 76 02 W 72361 03
JALISA, RIO SEE JUSTICIA, ARROYO	STMI	19 57 N	76 45 W	72360 00	JURACUN, RIO	STH	21 03 N 76 01 W 72360 01
JALITA	LCTV	21 26 N	76 59 W	72360 01	JURITEP	LCTV	22 44 N 82 42 W 72310 01
					JURADO	LCTV	22 47 N 82 10 W 72320 01
JALITO	PRL	22 11 N	78 46 W	72350 01			
JAMAGUA	PRL	22 46 N	87 03 W	72360 01	JURAGUA	PRL	19 56 N 75 40 W 72360 01
JAMAGUA	PRL	22 49 N	80 08 W	72360 01	JURAGUA	PRL	22 25 N 76 57 W 72360 01
JAMAGUA, LOMAS DE	MLLS	22 48 N	80 07 W	72360 01	JURAGUA	PRL	22 26 N 76 33 W 72360 01
JUNCAL, ENSENADA DEL	COVE	22 23 N	79 12 W	72360 01	JURAGUA	LCTV	19 57 N 75 41 W 72360 01
					JURAGUA	LCTV	20 25 N 76 37 W 72360 01
JUNCALITO	PRL	22 18 N	79 10 W	72360 01			
JUNCO SEE EL JUNCO	PRL	21 01 N	76 37 W	72360 00	JURAGUA, ENSENADA	RAY	22 07 N 80 30 W 72360 01
JUNCO	PRL	22 05 N	80 29 W	72360 01	JURAGUA, RIO	STH	19 56 N 75 47 W 72360 01
JUNCO	PRL	22 45 N	82 31 W	72360 01	JURAGUASITO SEE JURAGUASITO	PRL	19 58 N 75 42 W 72360 00
JUNCO	PRL	22 47 N	81 12 W	72350 01	JURAGUASITO	PRL	19 58 N 75 42 W 72360 01
					JURISDICCION	PRL	20 11 N 76 30 W 72360 01
JUNCO	LCTV	20 58 N	77 51 W	72350 01			
JUNCO	LCTV	22 01 N	80 14 W	72360 01	JURISDICCION	LCTV	22 14 N 80 16 W 72360 01
JUNCO	LCTV	22 26 N	82 11 W	72360 01	JURMU	PRL	21 06 N 76 05 W 72360 01
JUNCO	LCTV	22 58 N	81 24 W	72350 01	JURMU, FAMILIA DE SET		
JUNCO, ARROYO SEE JUNCO, RIO	STH	22 11 N	78 43 W	72360 00	JURMU, RAMA DE	RAY	21 04 N 76 02 W 72360 00
					JURMU, PUERTO SEE	RAY	21 04 N 76 02 W 72360 00
JUNCO, ARROYO	STMI	27 16 N	75 36 W	72360 01	JURMU, RIO SEE JURMU, RIO	STH	21 04 N 76 02 W 72360 00
JUNCO, ARROYO EL SEE							
EL JUNCO, ARROYO	STMI	21 59 N	79 56 W	72360 00			
JUNCO, ARROYO EL	STMI	22 44 N	83 42 W	72310 01	JUSTICIA, ARROYO	STMI	19 57 N 75 45 W 72360 01
JUNCO, CAYN	ISL	20 40 W	77 46 W	72350 01	JUSTICIA	LCTV	19 57 N 75 44 W 72360 01
JUNCO, ESTERO DEL	INLT	21 37 N	79 11 W	72360 01	JUSTICIA, ARROYO SEE		
					JUSTICIA, ARROYO	STMI	19 57 N 75 45 W 72360 00
JUNCO, ESTERO EL	CPKE	20 43 N	77 48 W	72350 01	JUSTINA	LCTV	22 54 N 82 55 W 72320 01
JUNCO, LAGUNA DE	LE	22 21 N	81 12 W	72360 01	JUSTINIANO	LCTV	22 50 N 82 44 W 72310 01
JUNCO, LOMA DE	MEL	22 44 N	83 43 W	72310 01			
JUNCO, MOGOTE EL SEE					JUSTIZ	LCTV	23 09 N 82 10 W 72320 01
EL JUNCO, MOGOTE	MEL	22 25 N	83 59 W	72310 00	JUSTIZ, RIO SEE ITABO, RIO	STH	23 10 N 82 10 W 72320 00
JUNCO, PASO DEL NCE					JUSTO SEE SAN JUSTO	LCTV	23 03 N 81 50 W 72320 00
JUNCO, PASO DEL	FORD	20 35 N	76 35 W	72360 00	JUSTO	STH	20 38 N 76 16 W 72360 01
					JUSTO MARTINEZ LAUREL	LCTV	22 54 N 81 59 W 72310 01
JUNCO, RIO SEE CHARCO MORADO, RIO	STH	22 03 N	78 45 W	72350 00			
JUNCO, RIO	STH	22 10 N	78 43 W	72350 01	JUTAL	LCTV	22 45 N 82 54 W 72310 01
JUNTA NUMERO DOS	PRL	22 18 N	83 47 W	72310 01	JUTIA SEE SAN JULIAN	LCTV	20 06 N 75 19 W 72360 00
JUNTA NUMERO UNO	PRL	22 18 N	83 47 W	72310 01	JUTIA	LCTV	20 25 N 77 53 W 72360 01
JUNTA NUMERO 1 SEE					JUTIA, ARROYO	STMI	19 59 N 76 09 W 72360 01
JUNTA NUMERO UNO	PRL	22 18 N	83 47 W	72310 00			

APPROVED FOR RELEASE: 2007/02/20: CIA-RDP01-00707R000200050009-3

JUTERA CABO SEE JUTERA CABO	TLR	22 43 N	88 02 W	72950 00	JUTERA BAYON SEE JUTERA CABO	TLR	22 44 N	88 25 W	72950 00
JUTERA CABO	TLR	22 43 N	88 02 W	72950 01	KABOBI	PRL	23 58 N	81 18 W	72950 01
JUTERA CABO	PNL	22 44 N	88 03 W	72950 01	KABOBI PUNTA	SGH	23 58 N	81 17 W	72950 01
JUTERA CAYO	MGL	22 48 N	87 38 W	72950 01	KENTUCKY	LCTY	22 01 N	75 36 W	72960 01
JUTERA PUNTA	ST	22 32 N	88 10 W	72940 01	KENTUCKY	LCTY	21 51 N	75 32 W	72960 01
JUTERA PUNTA TAC JASPERA PUNTA	ST	22 33 N	88 10 W	72940 00	KENTUCKY PICO	WT	20 00 N	75 36 W	72960 01
JUTERA SESEYON LA	MGL	22 34 N	87 28 W	72950 01	KESSEL	LCTY	22 47 N	82 51 W	72960 01
JUTERA CABO	TLR	22 43 N	88 02 W	72950 01	KIMANJA	LCTY	22 29 N	81 26 W	72950 01
JUTERA CABO	TLR	22 43 N	88 02 W	72950 01	KINDLAN	LCTY	23 52 N	81 58 W	72950 01
JUTERA CABO	TLR	22 43 N	88 02 W	72950 01	KITTEBY MOUNT	SGH	19 46 N	75 05 W	72960 01
JUTERA CABO	TLR	22 43 N	88 02 W	72950 01	KOHL	PRL	23 07 N	82 25 W	72950 01
JUTERA CABO	TLR	22 43 N	88 02 W	72950 01	KONTILOC KOMAN DE	MGL	22 07 N	83 09 W	72960 00
JUTERA CABO	TLR	22 43 N	88 02 W	72950 01	KOSALIA SOTO SEE ROSALIA SOTO	LCTY	20 03 N	75 31 W	72960 00
JUTERA CABO	TLR	22 43 N	88 02 W	72950 01	KUMI	LCTY	22 54 N	82 27 W	72950 01
JUTERA CABO	TLR	22 43 N	88 02 W	72950 01	LA ABEJA	PRL	22 27 N	76 57 W	72960 01
JUTERA CABO	TLR	22 43 N	88 02 W	72950 01	LA ABEJA	PRL	23 07 N	82 16 W	72950 01
JUTERA CABO	TLR	22 43 N	88 02 W	72950 01	LA ANELA	PRL	22 45 N	83 05 W	72950 01
JUTERA CABO	TLR	22 43 N	88 02 W	72950 01	LA AOLA	LCTY	23 21 N	76 38 W	72950 01
JUTERA CABO	TLR	22 43 N	88 02 W	72950 01	LA BOYENIA	LCTY	22 36 N	83 17 W	72950 01
JUTERA CABO	TLR	22 43 N	88 02 W	72950 01	LA BUIRA	LCTY	22 51 N	76 29 W	72960 01
JUTERA CABO	TLR	22 43 N	88 02 W	72950 01	LA BUCIANA	PRL	21 26 N	77 34 W	72960 01
JUTERA CABO	TLR	22 43 N	88 02 W	72950 01	LA AGUADA	PRL	20 52 N	76 26 W	72960 01
JUTERA CABO	TLR	22 43 N	88 02 W	72950 01	LA AGUADA	PRL	21 06 N	76 22 W	72960 01
JUTERA CABO	TLR	22 43 N	88 02 W	72950 01	LA AGUADA	PRL	22 50 N	83 33 W	72950 01
JUTERA CABO	TLR	22 43 N	88 02 W	72950 01	LA AGUADA	LCTY	20 57 N	76 26 W	72960 01
JUTERA CABO	TLR	22 43 N	88 02 W	72950 01	LA AGUADA	LCTY	20 12 N	76 19 W	72960 01
JUTERA CABO	TLR	22 43 N	88 02 W	72950 01	LA AGUADA	LCTY	20 22 N	77 06 W	72960 01
JUTERA CABO	TLR	22 43 N	88 02 W	72950 01					

APPROVED FOR RELEASE: 2007/02/20: CIA-RDP01-00707R000200050009-3

LA AGUADA	LCTV	20 52 N	76 06 W	72360 02	LA AMALIA	PPLL	22 51 N	81 26 W	72350 01
LA AGUADA	LCTV	21 55 N	76 45 W	72350 01	LA AMALIA	LCTV	21 56 N	80 17 W	72360 01
LA AGUADA	LCTV	22 22 N	80 50 W	72360 01	LA AMALIA	LCTV	22 47 N	82 24 W	72320 01
LA AGUADA	LCTV	22 47 N	81 31 W	72350 01	LA AMANDA	LCTV	20 46 N	77 41 W	72350 01
LA AGUADA	LCTV	23 01 N	82 46 W	72320 01	LA ANABELORA	LCTV	22 40 N	81 41 W	72350 01
LA AGUADA	LCTV	23 02 N	82 32 W	72320 01	LA ANASTASIA	LCTV	23 26 N	81 22 W	72350 01
LA AGUADA ENRIQUETA	COVE	23 00 N	82 59 W	72310 00	LA AMELIA	PPLL	22 31 N	83 30 W	72310 01
LA AMADITA	LCTV	21 51 N	76 47 W	72320 01	LA AMELIA	LCTV	21 21 N	77 15 W	72350 02
LA AGUJA	LCTV	23 00 N	82 32 W	72320 01	LA AMELIA	LCTV	22 12 N	83 56 W	72350 01
LA AGUSTIN	PPLL	21 58 N	78 49 W	72310 01	LA AMELIA	LCTV	22 57 N	81 49 W	72320 01
LA AGUSTINA	LCTV	22 44 N	82 43 W	72310 01	LA AMERICA SEE RESIDENCIAL AMERICA	PPLL	23 03 N	82 16 W	72320 00
LA AGUSTINA	LCTV	22 51 N	81 40 W	72320 01	LA AMERICA SEE PASEL AMERICA	LCTV	22 15 -	79 00 W	72360 00
LA ALPA	PPLL	22 15 N	83 49 W	72310 01	LA AMERICA	PPLL	21 02 N	78 31 W	72360 01
LA ALBERCA	LCTV	22 03 N	79 26 W	72360 01	LA AMERICA	PPLL	22 36 N	81 16 W	72310 01
LA ALBERTAR	PPLL	22 19 N	83 66 W	72310 02	LA AMERICA	LCTV	20 33 N	76 41 W	72360 01
LA ALCANCIA	LCTV	22 21 N	85 26 W	72310 02	LA AMERICA	LCTV	20 47 N	77 38 W	72360 01
LA ALEANA	LCTV	21 59 N	78 52 W	72340 01	LA AMERICA	LCTV	21 36 N	77 46 W	72360 01
LA ALEGRIA	PPLL	20 19 N	74 55 W	72360 01	LA AMERICA	LCTV	21 09 N	77 44 W	72350 02
LA ALEGRIA	LCTV	20 21 N	76 37 W	72360 01	LA AMERICA	LCTV	22 45 N	79 59 W	72360 01
LA ALEGRIA	LCTV	20 43 N	76 25 W	72360 01	LA AMERICA	LCTV	22 53 N	82 03 W	72320 01
LA ALEGRIA	LCTV	20 46 N	76 13 W	72360 01	LA AMERICA SEE AMERICA	LCTV	22 59 N	82 17 W	72350 00
LA ALEGRIA	LCTV	20 43 N	76 59 W	72360 01	LA AMERICA LOMA	MLL	21 32 N	77 42 W	72360 01
LA ALEGRIA	LCTV	21 56 N	78 51 W	72350 01	LA AMERICANA	PPLL	22 35 N	81 17 W	72310 01
LA ALEGRIA	LCTV	22 53 N	82 36 W	72320 01	LA AMISTAD	PPLL	22 10 N	85 25 W	72310 01
LA ALEGRIA, ARROYO	STW	20 16 N	76 42 W	72360 01	LA ANASTASIA	LCTV	22 49 N	82 21 W	72320 01
LA ALBARROSA	LCTV	20 50 N	77 14 W	72360 01	LA ANDALUCIA	CSF	21 02 N	77 22 W	72360 01
LA ALIANZA	PPLL	22 47 N	81 50 W	72320 01	LA ANDALUZA	LCTV	22 18 N	79 59 W	72360 01
LA ALIANZA	LCTV	21 27 N	77 33 W	72360 01	LA ANDALUZA	LCTV	22 19 N	80 00 W	72360 01
LA ALIANZA	LCTV	21 24 N	77 32 W	72360 01	LA ANTONIA	PPLL	22 48 N	81 20 W	72360 01
LA ALIANZA	LCTV	22 14 N	79 13 W	72360 01	LA ANDREA	LCTV	22 49 N	81 21 W	72350 01
LA ALVENDRA	PPLL	22 10 N	83 31 W	72310 01	LA ANDREA	LCTV	22 51 N	81 24 W	72350 01
LA ALVENDRA	LCTV	20 17 N	76 26 W	72360 01	LA ANORESTA	PPLL	22 20 N	83 46 W	72310 01
LA ALVENDRA	LCTV	22 14 N	81 14 W	72310 02	LA ANORESTA	PPLL	22 43 N	79 50 W	72360 01
LA ALTAPRACIA	PPLL	19 58 N	75 17 W	72360 02	LA ANGELICA	LCTV	21 01 N	77 57 W	72360 01
LA ALTURA	LCTV	22 57 N	83 17 W	72310 01	LA ANGELICA	LCTV	20 08 N	79 08 W	72350 01
LA AMADA	LCTV	21 37 N	78 15 W	72360 01	LA ANGELICA	LCTV	22 20 N	83 48 W	72310 01

LA ANGELICAL	SEE LA ANGELICA	LCTV	22 20 N	83 48 W	72310 00	LA ANTIGUA BADIA	LCTV	21 01 N	76 11 W	72340 00	
LA ANGELINA		PPLL	21 56 N	79 22 W	72340 01	LA ANTONIA	SEE ANTONIA	PPLL	22 53 N	81 04 W	72350 00
LA ANGELINA		LCTV	21 45 N	78 11 W	72350 01	LA ANTONIA		PPLL	22 55 N	81 10 W	72350 00
LA ANGELINA		LCTV	21 42 N	79 15 W	72350 01	LA ANTONIA		LCTV	21 09 N	76 09 W	72360 02
LA ANGELINA		LCTV	22 58 N	81 05 W	72350 01	LA ANTONIA		LCTV	22 27 N	80 44 W	72360 01
LA ANGELINA		LCTV	21 05 N	81 40 W	72350 01	LA ANTONIA		LCTV	22 56 N	81 29 W	72360 01
LA ANGELITA		PPLL	22 10 N	81 31 W	72350 01	LA ANTONIA		LCTV	22 57 N	81 43 W	72360 02
LA ANGELITA		PPLL	22 11 N	80 50 W	72350 01	LA ANTONIA		LCTV	23 00 N	81 50 W	72320 02
LA ANGELITA		LCTV	21 51 N	79 49 W	72360 01	LA ANTONIA		LCTV	23 02 W	81 41 W	72360 02
LA ANGELITA		LCTV	22 12 N	80 27 W	72360 01	LA ANTONIA		LCTV	23 01 N	81 35 W	72360 01
LA ANGELITA		LCTV	22 13 N	80 26 W	72360 01	LA ANTONIA		ESTP	22 55 N	81 29 W	72360 01
LA ANGELITA		LCTV	22 23 N	79 47 W	72360 01	LA ANTONIO	SEE LA ANTONIA	LCTV	22 57 N	81 43 W	72360 00
LA ANGELITA		LCTV	22 19 N	83 13 W	72310 01	LA ANTONIO	SEE LA ANTONIA	LCTV	23 00 N	81 50 W	72320 00
LA ANGELITA		LCTV	22 45 N	85 09 W	72360 02	LA ANTONIO	SEE LA ANTONIA	LCTV	23 02 N	81 41 W	72360 00
LA ANGELITA		LCTV	22 49 N	82 03 W	72360 01	LA ANTORCHA		LCTV	21 09 N	77 29 W	72360 01
LA ANGELITA		LCTV	22 52 N	82 38 W	72360 01	LA APARECIDA		LCTV	22 23 N	81 30 W	72310 01
LA ANGELITA		LCTV	22 54 N	82 20 W	72360 01	LA APETECIDA		LCTV	22 46 N	82 53 W	72310 01
LA ANGELITA		LCTV	23 05 N	81 36 W	72360 01	LA ARABIA		LCTV	22 50 N	82 47 W	72310 01
LA ANGELITA		LCTV	23 06 N	82 36 W	72360 01	LA ARAUCAIA		PPLL	21 12 N	77 34 W	72360 01
LA ANGSTORA	SEE LA ANGSTORA	LCTV	20 11 N	74 58 W	72360 00	LA ARBOLEDA		PPLL	22 20 N	83 46 W	72310 01
LA ANGSTORA		PPLL	21 54 N	79 43 W	72360 01	LA ARBOLEDA		PPLL	22 49 N	81 05 W	72360 01
LA ANGSTORA		LCTV	20 08 N	75 02 W	72360 01	LA ARBOLEDA		LCTV	22 32 N	79 51 W	72360 01
LA ANGSTORA		LCTV	20 11 N	74 48 W	72360 01	LA ARBOLEDA		LCTV	22 53 N	82 04 W	72360 01
LA ANGSTORA		LCTV	20 16 N	77 58 W	72360 01	LA ARONA		LCTV	22 07 N	80 00 W	72360 01
LA ANGSTORA		LCTV	20 51 N	75 40 W	72360 01	LA ARGENTINA		LCTV	21 47 N	78 42 W	72360 01
LA ANGSTORA		LCTV	21 23 N	79 33 W	72360 01	LA ARMONIA		LCTV	20 04 N	75 34 W	72360 02
LA ANGSTORA		LCTV	22 39 N	83 05 W	72310 01	LA ARMONIA		LCTV	20 13 N	75 50 W	72360 02
LA ANGSTORA		LCTV	22 48 N	80 43 W	72360 01	LA ASTURIANA		LCTV	20 56 N	76 40 W	72360 02
LA ANGIILA		PPLL	20 13 N	75 25 W	72360 01	LA ASTURIANA		LCTV	22 39 N	83 20 W	72310 01
LA ANGIILA		PPLL	21 05 N	76 37 W	72360 01	LA ASUNCION		PPL	20 10 N	74 14 W	72360 01
LA ANITA		PPL	21 01 N	75 41 W	72360 01	LA ASUNCION		PPLL	22 18 N	83 40 W	72310 01
LA ANITA		PPLL	22 27 N	79 58 W	72360 01	LA ASUNCION		PPLL	22 21 N	79 40 W	72360 01
LA ANITA		LCTV	19 59 N	75 33 W	72360 01	LA ASUNCION		PPLL	22 34 N	83 18 W	72310 01
LA ANIOLA		LCTV	20 53 N	74 24 W	72360 01	LA ASUNCION		PPLL	22 39 N	83 03 W	72310 01
LA ANIOLA		PPLL	22 17 N	84 05 W	72310 01	LA ASUNCION		LCTV	20 12 N	74 11 W	72360 00
LA ANTONIA		LCTV	20 22 N	74 55 W	72360 01	LA ASUNCION		LCTV	20 18 N	75 48 W	72360 01

LA ASUNCION	LCTV	20 18 N	76 39 W	72360 01	LA AURORA	LCTV	22 30 N	80 09 W	72360 01
LA ASUNCION	LCTV	21 30 N	77 39 W	72350 01	LA AURORA	LCTV	22 34 N	81 10 W	72350 01
LA ASUNCION	LCTV	22 17 N	83 43 W	72310 01	LA AURORA	LCTV	22 43 N	82 36 W	72320 01
LA ASUNCION	LCTV	22 48 N	82 56 W	72310 01	LA AURORA	LCTV	22 45 N	79 36 W	72360 01
LA ASUNCION	LCTV	22 52 N	82 23 W	72320 01	LA AURORA	LCTV	22 46 N	80 57 W	72350 01
LA ATA	LCTV	21 25 N	77 31 W	72360 01	LA AURORA	LCTV	22 46 N	81 32 W	72350 01
LA ATALAYA	LCTV	21 16 N	78 20 W	72350 01	LA AURORA	LCTV	22 47 N	82 55 W	72350 01
LA ATALAYA SEE LA NUEVA ATALAYA	LCTV	21 17 N	77 49 W	72350 00	LA AURORA	LCTV	22 47 N	81 10 W	72310 01
LA ATALAYA	LCTV	21 26 N	77 17 W	72350 01	LA AURORA	LCTV	22 53 N	83 06 W	72310 01
LA ATENCION	LCTV	20 09 N	76 26 W	72360 01	LA AURORA	LCTV	22 54 N	83 03 W	72310 01
LA ATOLLADOSA	PPELL	20 58 N	77 45 W	72350 01	LA AURORA	LCTV	22 59 N	81 41 W	72350 01
LA ATONICA	LCTV	21 44 N	77 41 W	72350 01	LA AURORA	LCTV	22 59 N	82 16 W	72320 01
LA AURELIA	LCTV	22 13 N	80 10 W	72360 01	LA AURORA	LCTV	23 02 N	81 37 W	72310 01
LA AURORA	PPELL	20 05 N	76 04 W	72360 01	LA AURORA	LCTV	23 02 N	82 14 W	72320 01
LA AURORA	PPELL	21 04 N	76 19 W	72360 01	LA AURORA	LCTV	23 09 N	82 00 W	72320 01
LA AURORA	PPELL	21 17 N	77 34 W	72350 01	LA AURORA MALOGRADA	EST	21 00 N	78 07 W	72350 01
LA AURORA	PPELL	21 50 N	78 39 W	72350 01	LA AURORA MALOGRADA SEE				
LA AURORA	PPELL	22 17 N	81 45 W	72310 01	LA AURORA MALOGRADA	EST	21 00 N	78 07 W	72350 00
LA AURORA	PPELL	22 46 N	79 57 W	72360 01	LA AURORITA	LCTV	23 53 N	81 29 W	72350 01
LA AURORA	LCTV	23 00 N	77 05 W	72360 01	LA AVELANA SEE AVELINA	LCTV	23 04 N	82 31 W	72320 00
LA AURORA	LCTV	20 14 N	77 15 W	72360 01	LA AVENTURA	LCTV	21 26 N	77 50 W	72350 01
LA AURORA	LCTV	20 20 N	75 00 W	72360 01	LA AVISPA	LCTV	20 05 N	75 49 W	72360 01
LA AURORA	LCTV	20 49 N	77 34 W	72350 01	LA AVISPA	LCTV	21 46 N	79 55 W	72360 01
LA AURORA	LCTV	21 01 N	78 03 W	72360 01	LA AVISPA	LCTV	22 38 N	83 22 W	72310 01
LA AURORA	LCTV	21 02 N	78 09 W	72350 01	LA AVIA	PPELL	20 17 N	75 24 W	72360 01
LA AURORA	LCTV	21 22 N	77 57 W	72350 01	LA AVIA	PPELL	20 18 N	75 27 W	72360 01
LA AURORA	LCTV	21 24 N	77 57 W	72350 01	LA AVIA	LCTV	22 28 N	80 35 W	72360 01
LA AURORA	LCTV	21 28 N	78 13 W	72350 01	LA AZOTEA	PPELL	22 04 N	80 18 W	72360 01
LA AURORA	LCTV	21 31 N	77 32 W	72350 01	LA BACOMA	LCTV	21 49 N	78 51 W	72350 01
LA AURORA	LCTV	21 48 N	78 39 W	72350 01	LASACA, LOMA SEE TABACO, LOMA	MEL	21 22 N	76 52 W	72360 00
LA AURORA	LCTV	21 50 N	78 00 W	72350 01	LA BAZZA	LCTV	22 00 N	78 45 W	72350 01
LA AURORA	LCTV	22 00 N	78 49 W	72350 01	LA BAZZA	LCTV	20 42 N	77 08 W	72360 01
LA AURORA	LCTV	22 00 N	78 57 W	72350 01	LA BAJADA	LCTV	22 27 N	79 35 W	72360 01
LA AURORA	LCTV	22 07 N	80 08 W	72360 01	LA BALA CANOELARIA	LCTV	22 20 N	80 22 W	72360 01
LA AURORA	LCTV	22 12 N	79 55 W	72360 01	LA BALANORA, ENSENADA SEE				
LA AURORA	LCTV	22 23 N	79 41 W	72360 01	BALANORA, ENSENADA DE LA	RAY	21 55 N	84 46 W	72310 00
					LA BANDERA	LCTV	20 15 N	75 44 W	72360 01
					LA BANDERA SEE LA PEDRERA	LCTV	20 42 N	77 07 W	72360 00

LA BARRANCA	PRLL	22 47 N	91 22 W	72960 01	LASERENTO	LCTY	22 45 N	91 37 W	72960 01
LA BARRANCA	LCTY	22 04 N	77 46 W	72910 01	LASERENTO	LCTY	22 45 N	91 24 W	72960 01
LA BARRANCA	LCTY	22 35 N	89 21 W	72910 01	LASERENTO	LCTY	22 45 N	91 16 W	72960 01
LA BARRANCA	LCTY	22 52 N	89 19 W	72910 01	LASERENTO	LCTY	22 45 N	91 32 W	72960 01
LA BARRA	PRLL	27 42 N	91 14 W	72960 01	LASERENTO	LCTY	22 45 N	91 11 W	72960 01
LA BARRA	LCTY	22 27 N	91 27 W	72960 01	LASERENTO	LCTY	22 45 N	91 32 W	72960 01
LA BARRA	LCTY	22 27 N	91 29 W	72960 01	LASERENTO	LCTY	22 51 N	91 37 W	72960 01
LA BARRA	LCTY	22 54 N	89 58 W	72960 01	LASERENTO DE LAS OCHO HORAS				
LA BARRA	LCTY	22 40 N	93 32 W	72960 01	ARCHIPELAGO DEL SUR				
LA BARRA	LCTY	22 43 N	93 31 W	72960 01	JARDINES DE LA AGUADA	ISLS	27 50 N	79 55 W	72960 00
LA BARRA	LCTY	22 43 N	93 31 W	72960 01	LA BARRERA	LCTY	20 26 N	77 37 W	72960 01
LA BARRA	LCTY	22 43 N	93 31 W	72960 01	LA BARRERA	LCTY	20 57 N	77 48 W	72960 01
LA BARRERA	PRLL	21 03 N	76 48 W	72960 00	LA BARRERA	LCTY	21 59 N	77 54 W	72960 01
LA BARRERA	LCTY	21 54 N	76 14 W	72960 01	LA BARRERA	LCTY	21 31 N	77 42 W	72960 01
LA BARRERA	LCTY	22 49 N	92 29 W	72960 01	LA BARRERA	LCTY	21 19 N	77 54 W	72960 00
LA BARRERA	LCTY	22 43 N	91 46 W	72960 01	LA BARRERA	PRLL	21 45 N	79 72 W	72960 01
LA BARRERA	PRLL	22 13 N	83 47 W	72960 01	LA BARRERA	LCTY	20 42 N	76 14 W	72960 01
LA BARRERA	LCTY	22 13 N	83 47 W	72960 01	LA BARRERA	LCTY	22 46 N	82 52 W	72960 01
LA BARRERA	LCTY	22 13 N	83 47 W	72960 01	LA BARRERA	LCTY	21 54 N	78 37 W	72960 01
LA BARRERA	LCTY	22 48 N	91 52 W	72960 01	LA BARRERA	LCTY	21 19 N	77 53 W	72960 01
LA BARRERA	PRLL	22 55 N	87 04 W	72960 01	LA BARRERA	PRLL	22 53 N	91 49 W	72960 01
LA BARRERA	LCTY	22 29 N	76 41 W	72960 01	LA BARRERA	LCTY	21 52 N	76 48 W	72960 01
LA BARRERA	PRLL	22 27 N	83 25 W	72960 01	LA BARRERA	LCTY	22 05 N	74 24 W	72960 01
LA BARRERA	LCTY	22 30 N	78 56 W	72960 01	LA BARRERA	LCTY	22 16 N	87 11 W	72960 01
LA BARRERA	PRLL	22 57 N	82 33 W	72960 01	LA BARRERA	PRLL	22 40 N	83 43 W	72960 01
LA BARRERA	LCTY	22 31 N	80 23 W	72960 01	LA BARRERA	PRLL	22 55 N	85 25 W	72960 00
LA BARRERA	LCTY	22 49 N	92 24 W	72960 01	LA BARRERA	PRLL	22 47 N	83 44 W	72960 01
LA BARRERA	PRLL	20 11 N	75 24 W	72960 01	LA BARRERA	LCTY	21 59 N	76 27 W	72960 01
LA BARRERA	LCTY	22 04 N	77 21 W	72960 01	LA BARRERA	LCTY	21 59 N	78 26 W	72960 01
LA BARRERA	PRLL	22 47 N	81 33 W	72960 01	LA BARRERA	LCTY	22 35 N	78 59 W	72960 01
LA BARRERA	LCTY	22 51 N	83 51 W	72960 01	LA BARRERA	PRLL	22 25 N	84 17 W	72960 01
LASERENTO	PRLL	22 14 N	80 34 W	72960 01	LA BARRERA	LCTY	22 40 N	80 13 W	72960 01
LASERENTO	PRLL	22 25 N	80 44 W	72960 01	LA BARRERA	PRLL	22 48 N	80 22 W	72960 01
LASERENTO	PRLL	22 42 N	80 58 W	72960 01	LA BARRERA	PRLL	22 51 N	82 45 W	72960 01
LASERENTO	PRLL	22 50 N	80 31 W	72960 01	LA BARRERA	PRLL	22 51 N	76 32 W	72960 01
LASERENTO	LCTY	22 39 N	81 29 W	72960 01	LA BARRERA	PRLL	22 51 N	76 44 W	72960 01
LASERENTO	LCTY	22 44 N	83 04 W	72960 01	LA BARRERA	LCTY	22 17 N	79 56 W	72960 01

LA ROCA	LCTV	22 39 N	79 46 W	72360 01	LABRADOR, ARROYO	SIM	22 38 N	79 51 W	72360 01
LA ROCA	LCTV	21 71 N	82 45 W	72310 01	LABRAZA	LCTV	20 40 N	77 16 W	72350 01
LA ROCA, CAVO SEE BOCA, CAVO DE LA ISL		21 37 N	79 31 W	72340 00	LA BOCA	LCTV	20 55 N	76 56 W	72360 01
LA ROCA, PUNTA SEE BOCA, PUNTA	PT	22 01 N	84 19 W	72310 00	LA BREÑOSA	POLL	21 07 N	76 48 W	72360 01
LA ROCA CHICA	LCTV	22 29 N	79 10 W	72360 01	LA BREÑOSA	LCTV	20 54 N	76 25 W	72360 01
LA ROSA NEGRA SEE LA ROSA NEGRA	LCTV	22 41 N	82 11 W	72360 00	LA BREÑOSA	LCTV	21 01 N	76 46 W	72360 01
LA ROSA NEGRA	LCTV	22 41 N	82 11 W	72360 01	LA BREÑOSA	LCTV	21 05 N	76 41 W	72360 01
LA ROSA	LCTV	20 08 N	75 34 W	72360 01	LA BREÑOSA, LOMA	POLL	20 55 N	76 25 W	72360 01
LA ROSA	LCTV	20 18 N	76 24 W	72360 01	LA BREÑOSA SEE LA BREÑOSA	LCTV	20 54 N	76 25 W	72360 00
LA ROSA	LCTV	22 09 N	80 23 W	72360 01	LA BRIGIDA	POLL	22 59 N	82 15 W	72320 01
LA ROSA	LCTV	22 12 N	80 13 W	72360 01	LA BRUCCENANA SEE LA BRUCCENANA	EST	21 28 N	77 26 W	72350 00
LA ROSA	LCTV	22 13 N	79 14 W	72360 01	LA BRUJA, RIO	SIM	19 57 N	76 46 W	72360 02
LA ROSA	LCTV	22 23 N	80 06 W	72360 01	LA CABADA	LCTV	21 18 N	77 57 W	72350 01
LA ROSA	LCTV	22 29 N	80 03 W	72360 01	LA CABANA	LCTV	22 30 N	79 11 W	72360 01
LA ROSA	LCTV	22 49 N	80 58 W	72360 01	LA CABANA	LCTV	22 30 N	79 32 W	72360 01
LA ROSA DE PENA BLANCA	LCTV	22 34 N	83 54 W	72310 01	LA CABANA	LCTV	22 32 N	80 25 W	72360 01
LA ROSADO	LCTV	21 01 N	77 18 W	72350 01	LA CABANA	LCTV	22 39 N	83 12 W	72310 01
LA ROSADO	LCTV	22 55 N	82 26 W	72320 01	LA CABANA, FORTALEZA DE	PT	23 09 N	82 21 W	72320 01
LA ROSITA	LCTV	22 16 N	79 55 W	72360 01	LA CABEZADA, ZANJA	SIM	22 35 N	81 29 W	72350 01
LA ROSIITA	LCTV	22 17 N	79 54 W	72360 01	LA CABEZADA DEL MUERTO SEE CABEZA DEL MUERTO	NT	21 56 N	80 14 W	72360 00
LABOS	MM	23 18 N	76 27 W	72360 01	LA CACHERA	POLL	21 55 N	79 35 W	72350 01
LABONDE	RSEP	22 48 N	82 19 W	72320 01	LA CACHERA	LCTV	22 48 N	83 02 W	72310 01
LABONI	POLL	21 43 N	83 01 W	72310 01	LA CACHERA	POLL	22 44 N	82 30 W	72320 01
LABONI	LCTV	22 49 N	82 56 W	72310 01	LA CACHERA	LCTV	22 33 N	83 27 W	72310 01
LABONI	RSEP	22 44 N	82 56 W	72310 01	LA CACHERA	LCTV	22 49 N	82 30 W	72320 01
LABORIOSIDAD	POLL	22 10 N	79 40 W	72360 01	LA CACHERA	LCTV	23 06 N	81 16 W	72330 01
LA BOMBUETA	LCTV	20 15 N	75 03 W	72360 01	LA CADENA	LCTV	22 21 N	83 28 W	72310 01
LA BOTELLA	LCTV	22 31 N	83 09 W	72310 01	LA CADENA, PUNTA SEE CADENA, PUNTA LA	PT	20 54 N	75 41 W	72360 00
LA BOTICA	LCTV	22 30 N	75 11 W	72360 01	LA CAIMANA	POLL	22 13 N	83 43 W	72310 01
LA BOTIJA, ARROYO SEE NOTIJA, ARROYO LA	SIM	21 56 N	79 48 W	72360 00	LA CAJA	LCTV	22 22 N	83 50 W	72310 01
LA BOTINA	LCTV	23 04 N	81 49 W	72330 01	LA CAJA DE AGUA	LCTV	21 01 N	77 46 W	72350 02
LABOURDETTE	LCTV	22 57 N	81 11 W	72330 01	LA CAJA DE AGUA	LCTV	22 46 N	83 04 W	72310 01
LABOY	LCTV	22 39 N	83 17 W	72310 01	LA CALDERA	POLL	20 16 N	75 00 W	72360 01
LABRADA	POLL	21 07 N	77 22 W	72350 01	LA CALDERA	POLL	20 17 N	76 51 W	72360 01
LABRADA	POLL	21 15 N	77 26 W	72350 01	LA CALDERA	POLL	22 07 N	80 19 W	72360 01
LABRADOR	LCTV	22 37 N	79 51 W	72360 01	LA CALDERA, ARROYO	SIM	20 18 N	76 51 W	72360 01

LA CALDERÓN	LCTV	21 41 N	77 49 W	72350 01	LA CAMPANA	LCTV	22 21 N	79 67 W	72340 01
LA CALENTURA. PICO SEE					LA CAMPANA	LCTV	22 24 N	79 53 W	72340 01
CALENTURA. PICO LA	PKL	19 59 N	77 13 W	72340 00	LA CAMPANA	LCTV	22 24 N	79 53 W	72340 01
LA CALERA	PKL	20 33 N	76 08 W	72340 01	LA CAMPANA	LCTV	22 30 N	81 34 W	72310 01
LA CALERA	PKL	21 08 N	76 22 W	72350 01	LA CAMPANA	LCTV	22 40 N	80 36 W	72340 01
LA CALERA	PKL	21 54 N	76 38 W	72350 01					
					LA CAMPANA	LCTV	22 42 N	80 04 W	72340 01
LA CALERA	PKL	23 01 N	81 13 W	72340 02	LA CAMPANA	LCTV	22 44 N	82 01 W	72340 01
LA CALERA	LCTV	25 49 N	75 34 W	72360 01	LA CAMPANA	LCTV	22 45 N	81 08 W	72350 01
LA CALERA	LCTV	27 54 N	79 60 W	72350 01	LA CAMPANA	LCTV	22 45 N	83 03 W	72310 01
LA CALERA	LCTV	22 49 N	87 41 W	72310 01	LA CAMPANA	LCTV	22 48 N	87 57 W	72310 01
LA CALERABO	PKL	21 53 N	76 58 W	72350 02					
					LA CAMPANA	LCTV	22 54 N	82 09 W	72320 01
LA CALIFORNIA	EST	21 47 N	77 56 W	72350 01	LA CAMPANA	LCTV	22 55 N	81 21 W	72350 01
LA CALIFORNIA	LCTV	21 45 N	77 51 W	72350 01	LA CAMPANA	LCTV	22 56 N	81 20 W	72350 02
LA CALILLA	LCTV	21 06 N	77 37 W	72350 01	LA CAMPANA	LCTV	22 59 N	81 38 W	72350 01
LA CALZADA	LCTV	20 42 N	78 00 W	72350 01	LA CAMPANA	LCTV	23 00 N	82 38 W	72320 01
LA CALZADA. PUNTA SEE									
DIÑERO. PUNTA DE	PT	22 11 N	83 32 W	72310 00					
					LA CAMPANA	LCTV	22 29 N	75 09 W	72340 01
LA CANADJEVANA	LCTV	20 57 N	77 26 W	72350 01	LA CAMPANA. ARROYO	STM	22 30 N	79 46 W	72340 02
LA CANADJEVANA	LCTV	22 27 N	80 05 W	72340 01	LA CAMPANITA	LCTV	21 24 N	78 04 W	72350 01
LA CANA	LCTV	22 21 N	80 09 W	72340 01	LA CAMPANITA SEE LA CAMPANA	LCTV	22 20 N	83 46 W	72310 00
LA CAMPANA	PKL	20 03 N	75 45 W	72360 02	LA CANA	PKL	21 09 N	76 50 W	72340 01
LA CAMPANA	PKL	22 06 N	79 39 W	72340 01					
					LA CANA SEE LAS CAÑAS	PKL	22 13 N	84 07 W	72310 00
LA CAMPANA	PKL	22 20 N	83 45 W	72310 01	LA CANA SEE LAS CAÑAS. PLAYA	BCM	22 27 N	84 17 W	72310 00
LA CAMPANA	PKL	22 33 N	83 20 W	72310 01	LA CANA	LCTV	22 34 N	80 55 W	72340 01
LA CAMPANA	PKL	22 38 N	83 16 W	72310 01	LA CANA	LCTV	22 39 N	84 44 W	72340 01
LA CAMPANA	PKL	22 45 N	82 34 W	72320 01	LA CANA	LCTV	22 44 N	83 37 W	72310 01
LA CAMPANA	PKL	22 46 N	82 43 W	72310 01					
					LA CANA	LCTV	22 53 N	82 43 W	72310 01
LA CAMPANA	PKL	22 51 N	82 31 W	72320 01	LA CANA	LCTV	22 54 N	82 24 W	72320 01
LA CAMPANA	PKL	23 07 N	81 43 W	72320 01	LA CAÑA	PKL	20 55 N	77 13 W	72340 01
LA CAMPANA	LCTV	20 27 N	76 29 W	72340 01	LA CAÑA SEE LAS CAÑAS	PKL	22 22 N	84 14 W	72310 00
LA CAMPANA	LCTV	21 08 N	76 50 W	72340 01	LA CAÑA	LCTV	22 16 N	81 15 W	72340 01
LA CAMPANA	LCTV	21 24 N	76 24 W	72350 01					
					LA CAÑA	LCTV	22 52 N	82 39 W	72320 01
LA CAMPANA	LCTV	22 03 N	79 13 W	72340 01	LA CAÑA	LCTV	22 55 N	81 57 W	72320 01
LA CAMPANA	LCTV	22 04 N	79 29 W	72340 01	LA CAÑA. ARROYO	STM	21 17 N	76 45 W	72340 00
LA CAMPANA	LCTV	22 09 N	80 06 W	72340 01	LA CAÑA. CALETA	COVE	23 02 N	82 44 W	72310 00
LA CAMPANA	LCTV	22 12 N	80 09 W	72340 01	LA CAÑA. HACIENDA	EST	21 09 N	76 47 W	72340 01
LA CAMPANA	LCTV	22 20 N	83 46 W	72310 01					
					LA CAÑA. RÍO SEE LA CAÑA. ARROYO	STM	21 17 N	76 45 W	72340 00
LA CAMPANA	LCTV	22 21 N	79 46 W	72340 01					

LA CAÑA BRAVA	PPLL	23 05 N	92 07 W	72320	01	LA CANDELARIA	LCTV	22 57 N	92 21 W	72310	01
LA CAÑADA	PPLL	21 43 N	92 56 W	72320	01	LA CANDELARIA SEE CANDELARIA	LCTV	22 58 N	92 25 W	72320	00
LA CAÑADA	PPLL	22 37 N	92 40 W	72340	01	LA CANDELARIA SEE LA CANDELARIA	LCTV	20 17 N	76 40 W	72360	00
LA CAÑADA	LCTV	20 15 N	76 53 W	72360	01	LA CANOJA SEE LA CAÑADA	LCTV	20 15 N	76 53 W	72360	00
LA CAÑADA	LCTV	20 21 N	76 40 W	72360	01	LA CANOJA	PPLL	22 24 N	91 55 W	72310	01
LA CAÑADA	LCTV	21 41 N	92 56 W	72320	01	LA CANOJA	LCTV	23 00 N	91 37 W	72310	01
LA CAÑADA	LCTV	21 45 N	92 51 W	72320	01	LA CANOJA	PPLL	21 05 N	75 53 W	72360	01
LA CAÑADA	LCTV	22 45 N	92 32 W	72320	01	LA CANOJA	LCTV	22 59 N	91 29 W	72310	01
LA CAÑADA SEE CAÑADA LOMA LA	WTS	21 43 N	92 56 W	72320	00	LA CANOJA	PPLL	27 30 N	76 07 W	72360	01
LA CAÑADA LOMA SEE						LA CANOJA	PPLL	21 03 N	75 44 W	72360	02
CAÑADA LOMA LA	WLL	21 43 N	92 56 W	72320	00	LA CANOJA	PPLL	22 33 N	79 30 W	72360	01
LA CAÑADA RIO SEE SAN PEDRO RIO	STW	21 43 N	79 46 W	72360	00	LA CANOJA	LCTV	20 39 N	76 26 W	72360	01
LA CAÑADA SIERRA	WLES	21 45 N	92 57 W	72320	01	LA CANOJA	LCTV	21 16 N	77 50 W	72360	01
LA CAÑADA PLACERES	PPLL	22 49 N	90 16 W	72360	01	LA CANOJA	LCTV	21 37 N	78 01 W	72360	01
LA CAÑALEJA	CHWW	23 05 N	80 08 W	72360	01	LA CANOJA	LCTV	22 14 N	79 03 W	72360	01
LA CANARIA	PPLL	22 32 N	90 57 W	72330	01	LA CANOJA	LCTV	22 34 N	79 52 W	72360	01
LA CANARIA	LCTV	22 16 N	79 19 W	72360	01	LA CANOJA	LCTV	22 34 N	94 05 W	72310	01
LA CANDELARIA	PPLL	20 07 N	76 08 W	72360	01	LA CANOJA	LCTV	22 56 N	92 11 W	72310	01
LA CANDELARIA	PPLL	22 03 N	78 45 W	72350	01	LA CANOJA APROVO	STW	22 34 N	79 49 W	72360	01
LA CANDELARIA	PPLL	22 17 N	83 40 W	72310	01	LA CANOJA MACIENDA	EST	20 38 N	76 07 W	72360	01
LA CANDELARIA SEE CANDELARIA	PPLL	22 36 N	83 23 W	72310	00	LA CANOJA PUNTA DE SEE					
LA CANDELARIA	PPLL	22 46 N	82 45 W	72310	01	CANOJA PUNTA DE LA	ST	21 27 N	82 48 W	72320	00
LA CANDELARIA	PPLL	22 51 N	82 31 W	72320	01	LA CANTERA	LCTV	20 24 N	75 55 W	72360	02
LA CANDELARIA	LCTV	20 17 N	76 40 W	72360	01	LA CANTERA	LCTV	21 19 N	76 58 W	72360	01
LA CANDELARIA	LCTV	20 41 N	77 24 W	72360	01	LA CANTERA	LCTV	22 05 N	80 30 W	72360	01
LA CANDELARIA	LCTV	20 43 N	76 59 W	72360	02	LA CANTERA	LCTV	22 43 N	91 31 W	72350	01
LA CANDELARIA	LCTV	20 58 N	77 37 W	72350	01	LA CANTERA	LCTV	22 57 N	92 30 W	72320	01
LA CANDELARIA	LCTV	21 13 N	77 51 W	72350	01	LA CANTERA	LCTV	23 00 N	92 45 W	72310	01
LA CANDELARIA	LCTV	21 14 N	77 29 W	72350	01	LA CANTERA	LCTV	23 02 N	91 15 W	72310	01
LA CANDELARIA	LCTV	21 29 N	77 49 W	72350	01	LA CAOBA	PPLL	20 04 N	75 53 W	72360	01
LA CANDELARIA	LCTV	21 34 N	78 06 W	72350	01	LA CAOBA	PPLL	21 06 N	76 17 W	72360	01
LA CANDELARIA	LCTV	21 38 N	78 12 W	72350	01	LA CAOBA	PPLL	22 19 N	80 51 W	72360	01
LA CANDELARIA	LCTV	21 54 N	78 33 W	72350	01	LA CAOBA	PPLL	22 21 N	87 49 W	72310	01
LA CANDELARIA	LCTV	22 06 N	79 59 W	72360	01	LA CAOBA	PPLL	22 29 N	91 08 W	72350	01
LA CANDELARIA	LCTV	22 43 N	89 04 W	72310	01	LA CAOBA	EST	20 53 N	78 28 W	72360	02
LA CANDELARIA	LCTV	22 46 N	82 45 W	72310	02	LA CAOBA	LCTV	20 05 N	75 54 W	72360	01
LA CANDELARIA	LCTV	22 48 N	80 44 W	72350	01	LA CAOBA	LCTV	20 09 N	76 05 W	72360	02

LA CADRA	LCTV	20 15 N	76 00 W	72360 01	LA CARIDAD	PMLL	20 10 N	75 55 W	72360 01
LA CADRA	LCTV	20 21 N	76 38 W	72360 01	LA CARIDAD	PMLL	20 15 N	76 30 W	72360 01
LA CADRA	LCTV	20 25 N	76 57 W	72360 01	LA CARIDAD	PML	20 20 N	75 42 W	72360 01
LA CADRA	LCTV	20 41 N	76 20 W	72360 01	LA CARIDAD	PML	20 45 N	76 11 W	72360 02
LA CADRA	LCTV	21 29 N	76 31 W	72360 01	LA CARIDAD	PMLL	20 51 N	76 32 W	72360 01
LA CADRA	LCTV	21 48 N	76 56 W	72360 01	LA CARIDAD	PMLL	20 52 N	77 20 W	72360 01
LA CADRA	LCTV	21 55 N	76 52 W	72360 01	LA CARIDAD	PMLL	20 53 N	76 41 W	72360 01
LA CADRA	LCTV	22 00 N	80 16 W	72360 01	LA CARIDAD	PMLL	21 02 N	76 00 W	72360 01
LA CADRA	LCTV	22 03 N	76 34 W	72360 01	LA CARIDAD	PMLL	21 04 N	77 18 W	72360 01
LA CADRA	LCTV	22 11 N	80 41 W	72360 01	LA CARIDAD	PMLL	21 05 N	77 26 W	72360 01
LA CADRA	LCTV	22 13 N	79 21 W	72360 01	LA CARIDAD	PML	21 13 N	77 02 W	72360 02
LA CADRA	LCTV	22 15 N	80 12 W	72360 01	LA CARIDAD	PMLL	21 16 N	77 25 W	72360 01
LA CADRA	LCTV	22 14 N	80 14 W	72360 01	LA CARIDAD	PMLW	21 23 N	77 56 W	72360 01
LA CADRA	LCTV	22 19 N	80 32 W	72360 01	LA CARIDAD	PMLL	21 59 N	76 44 W	72360 01
LA CADRA	LCTV	22 22 N	79 50 W	72360 01	LA CARIDAD	PMLL	22 16 N	79 45 W	72360 01
LA CADRA	LCTV	22 34 N	80 24 W	72360 01	LA CARIDAD	PML	22 17 N	80 31 W	72360 01
LA CADRA	LCTV	22 34 N	79 59 W	72360 01	LA CARIDAD	PMLL	22 18 N	80 09 W	72360 01
LA CADRA	LCTV	22 37 N	83 22 W	72360 01	LA CARIDAD	PMLL	22 11 N	80 08 W	72360 01
LA CADRA	LCTV	22 40 N	80 34 W	72360 01	LA CARIDAD	PMLL	22 22 N	79 29 W	72360 01
LA CADRA	LCTV	22 57 N	83 12 W	72360 01	LA CARIDAD	PMLL	22 24 N	80 14 W	72360 01
LA CADRA	LCTV	22 58 N	83 11 W	72360 01	LA CARIDAD	PMLL	22 25 N	79 52 W	72360 01
LA CADRA	LCTV	23 00 N	81 27 W	72360 01	LA CARIDAD	PMLL	22 29 N	77 57 W	72360 01
LA CADRA LASUMAS SEE JARA LASUMAS LA	LRED	22 34 N	80 22 W	72360 00	LA CARIDAD	PMLL	22 31 N	79 57 W	72360 01
LA CADRA RIO SEE CADRA RIO	STM	20 25 N	75 38 W	72360 00	LA CARIDAD	PMLL	22 33 N	79 50 W	72360 01
LA CADRETA	LCTV	23 00 N	80 54 W	72360 01	LA CARIDAD	PMLL	22 34 N	83 31 W	72360 01
LA CAPITANA	LCTV	22 19 N	83 58 W	72360 01	LA CARIDAD	PMLL	22 36 N	79 42 W	72360 01
LA CAPITANA LOMA	PML	22 19 N	83 56 W	72360 02	LA CARIDAD	PMLL	22 39 N	81 22 W	72360 01
LA CAPITANA PUNTA SEE CAPITANA PUNTA LA	PT	22 33 N	82 55 W	72360 00	LA CARIDAD	PMLL	22 40 N	81 31 W	72360 01
LA CARABELA CHICA	LCTV	21 55 N	84 44 W	72360 01	LA CARIDAD	PMLL	22 43 N	83 05 W	72360 01
LA CARABELA CHICA PUNTA	PT	21 59 N	84 42 W	72360 00	LA CARIDAD	PMLL	22 48 N	81 26 W	72360 01
LA CARABELA GRANDE	EST	21 57 N	84 39 W	72360 01	LA CARIDAD	PMLL	22 50 N	81 49 W	72360 01
LA CARABELA GRANDE PUNTA	PT	21 59 N	84 36 W	72360 00	LA CARIDAD	PMLL	22 52 N	82 40 W	72360 01
LA CARANOLA SEE CARANOLA	LCTV	21 27 N	79 20 W	72360 00	LA CARIDAD	PMLL	22 55 N	82 44 W	72360 01
LA CARANCHOA	LCTV	22 09 N	80 00 W	72360 01	LA CARIDAD	PMLL	22 58 N	82 23 W	72360 00
LA CARETERA SEE LA CARETERA	PML	20 51 N	77 35 W	72360 00	LA CARIDAD	MLL	22 32 N	79 59 W	72360 01
LA CARIDAD	PMLL	20 05 N	77 15 W	72360 01	LA CARIDAD	MLS	22 29 N	79 49 W	72360 01

LA CARIDAD	MLS	22 24 N	77 47 W	72360 01	LA CARIDAD	LCTV	21 10 N	77 29 W	72350 01
LA CARIDAD	LCTV	18 57 N	76 45 W	72360 01	LA CARIDAD	LCTV	21 12 N	77 48 W	72350 01
LA CARIDAD	LCTV	20 02 N	75 44 W	72360 01	LA CARIDAD	LCTV	21 13 N	77 01 W	72360 01
LA CARIDAD	LCTV	20 03 N	75 55 W	72360 01	LA CARIDAD	LCTV	21 13 N	77 13 W	72360 01
LA CARIDAD	LCTV	20 03 N	76 14 W	72360 02	LA CARIDAD	LCTV	21 15 N	77 45 W	72360 01
LA CARIDAD	LCTV	20 04 N	76 01 W	72360 00	LA CARIDAD	LCTV	21 15 N	77 53 W	72350 01
LA CARIDAD	LCTV	20 09 N	77 00 W	72360 01	LA CARIDAD	LCTV	21 19 N	77 56 W	72350 01
LA CARIDAD	LCTV	20 11 N	76 36 W	72360 01	LA CARIDAD	LCTV	21 21 N	77 56 W	72350 01
LA CARIDAD	LCTV	20 13 N	75 51 W	72360 02	LA CARIDAD	LCTV	21 21 N	77 59 W	72350 01
LA CARIDAD	LCTV	20 16 N	75 26 W	72360 01	LA CARIDAD	LCTV	21 23 N	78 06 W	72350 01
LA CARIDAD	LCTV	20 17 N	77 05 W	72360 01	LA CARIDAD	LCTV	21 25 N	77 18 W	72350 01
LA CARIDAD	LCTV	20 18 N	75 33 W	72360 02	LA CARIDAD	LCTV	21 28 N	78 08 W	72350 01
LA CARIDAD	LCTV	20 33 N	75 11 W	72360 01	LA CARIDAD	LCTV	21 30 N	78 10 W	72350 01
LA CARIDAD	LCTV	20 33 N	76 09 W	72360 01	LA CARIDAD	LCTV	21 31 N	77 53 W	72350 01
LA CARIDAD	LCTV	20 39 N	76 16 W	72360 02	LA CARIDAD	LCTV	21 32 N	77 19 W	72350 01
LA CARIDAD	LCTV	20 41 N	76 48 W	72360 01	LA CARIDAD	LCTV	21 33 N	77 46 W	72350 01
LA CARIDAD	LCTV	20 44 N	78 00 W	72350 01	LA CARIDAD	LCTV	21 36 N	77 49 W	72350 01
LA CARIDAD	LCTV	20 47 N	76 16 W	72360 02	LA CARIDAD	LCTV	21 37 N	78 18 W	72350 01
LA CARIDAD	LCTV	20 47 N	77 45 W	72360 01	LA CARIDAD	LCTV	21 40 N	77 53 W	72350 01
LA CARIDAD	LCTV	20 47 N	77 52 W	72350 01	LA CARIDAD	LCTV	21 42 N	78 19 W	72350 01
LA CARIDAD	LCTV	20 48 N	76 12 W	72360 01	LA CARIDAD	LCTV	21 43 N	78 10 W	72350 01
LA CARIDAD	LCTV	20 56 N	77 33 W	72350 01	LA CARIDAD	LCTV	21 45 N	78 49 W	72360 01
LA CARIDAD	LCTV	20 57 N	78 05 W	72350 01	LA CARIDAD	LCTV	21 49 N	78 25 W	72350 01
LA CARIDAD	LCTV	20 58 N	77 19 W	72350 01	LA CARIDAD	LCTV	21 50 N	82 55 W	72350 01
LA CARIDAD	LCTV	20 59 N	77 19 W	72350 01	LA CARIDAD	LCTV	21 51 N	78 57 W	72350 01
LA CARIDAD	LCTV	20 59 N	77 40 W	72350 01	LA CARIDAD	LCTV	21 51 N	79 42 W	72360 01
LA CARIDAD	LCTV	21 00 N	77 46 W	72350 01	LA CARIDAD	LCTV	21 52 N	80 12 W	72360 01
LA CARIDAD	LCTV	21 01 N	77 21 W	72350 01	LA CARIDAD	LCTV	21 54 N	78 55 W	72350 01
LA CARIDAD	LCTV	21 01 N	77 31 W	72350 01	LA CARIDAD	LCTV	21 54 W	84 55 W	72310 01
LA CARIDAD	LCTV	21 01 N	76 09 W	72360 01	LA CARIDAD	LCTV	21 55 N	78 15 W	72350 01
LA CARIDAD	LCTV	21 03 N	76 12 W	72360 02	LA CARIDAD	LCTV	21 56 N	78 14 W	72350 01
LA CARIDAD	LCTV	21 03 N	77 19 W	72350 01	LA CARIDAD	LCTV	21 56 N	80 09 W	72360 01
LA CARIDAD	LCTV	21 03 N	77 33 W	72350 01	LA CARIDAD	LCTV	21 58 N	79 52 W	72360 01
LA CARIDAD	LCTV	21 06 N	77 12 W	72350 01	LA CARIDAD	LCTV	22 01 N	79 41 W	72360 01
LA CARIDAD	LCTV	21 06 N	76 43 W	72360 02	LA CARIDAD	LCTV	22 02 N	79 52 W	72360 01
LA CARIDAD	LCTV	21 08 N	77 33 W	72350 01	LA CARIDAD	LCTV	22 04 N	78 34 W	72350 01

LA CARIDAD	LCTV	22 28 N	81 25 W	72360	01	LA CARIDAD	LCTV	22 45 N	80 11 W	72360	01
LA CARIDAD	LCTV	22 31 N	79 46 W	72360	01	LA CARIDAD	LCTV	22 46 N	80 42 W	72360	01
LA CARIDAD	LCTV	22 33 N	80 06 W	72360	01	LA CARIDAD	LCTV	22 47 N	80 14 W	72360	01
LA CARIDAD	LCTV	22 37 N	80 52 W	72360	01	LA CARIDAD	LCTV	22 47 N	82 24 W	72320	01
LA CARIDAD	LCTV	22 38 N	79 46 W	72360	01	LA CARIDAD	LCTV	22 48 N	81 37 W	72350	01
LA CARIDAD	LCTV	22 39 N	83 40 W	72360	01	LA CARIDAD	LCTV	22 48 N	82 36 W	72320	01
LA CARIDAD	LCTV	22 21 N	80 36 W	72360	01	LA CARIDAD	LCTV	22 50 N	81 39 W	72350	01
LA CARIDAD	LCTV	22 22 N	79 47 W	72360	01	LA CARIDAD	LCTV	22 55 N	81 28 W	72320	01
LA CARIDAD	LCTV	22 22 N	80 09 W	72360	01	LA CARIDAD	LCTV	22 55 N	82 42 W	72320	01
LA CARIDAD	LCTV	22 23 N	79 50 W	72360	01	LA CARIDAD	LCTV	22 58 N	81 34 W	72350	01
LA CARIDAD	LCTV	22 23 N	81 09 W	72360	01	LA CARIDAD	LCTV	23 00 N	80 36 W	72360	01
LA CARIDAD	LCTV	22 24 N	79 34 W	72360	01	LA CARIDAD	LCTV	23 03 N	81 17 W	72350	01
LA CARIDAD	LCTV	22 26 N	79 49 W	72360	01	LA CARIDAD	LCTV	23 04 N	81 37 W	72350	01
LA CARIDAD	LCTV	22 27 N	79 56 W	72360	01	LA CARIDAD	LCTV	23 07 N	81 34 W	72350	01
LA CARIDAD	LCTV	22 29 N	79 57 W	72360	01	LA CARIDAD	SM	21 27 N	77 38 W	72350	01
LA CARIDAD	LCTV	22 30 N	80 23 W	72360	01	LA CARIDAD DE ARROYO	SM	20 52 N	75 12 W	72360	01
LA CARIDAD	LCTV	22 31 N	81 04 W	72350	01	LA CARIDAD DE ARROYO	SM	19 58 N	77 08 W	72360	00
LA CARIDAD	LCTV	22 32 N	80 26 W	72360	01	LA CARIDAD DE ARROYO LA	SM	19 58 N	77 08 W	72360	00
LA CARIDAD	LCTV	22 32 N	81 04 W	72350	01	LA CARIDAD DE ARTEAGA	MLL	19 58 N	75 36 W	72360	00
LA CARIDAD	LCTV	22 33 N	81 11 W	72350	01	LA CARIDAD DE ARTEAGA	LCTV	21 11 N	77 54 W	72350	01
LA CARIDAD	LCTV	22 35 N	79 56 W	72360	01	LA CARIDAD DE CAGUASAL	LCTV	21 40 N	78 07 W	72350	01
LA CARIDAD	LCTV	22 35 N	83 19 W	72350	01	LA CARIDAD DE COJIMAR	LCTV	20 00 N	76 06 W	72360	01
LA CARIDAD	LCTV	22 38 N	78 59 W	72360	01	LA CARIDAD DE JIJANA	LCTV	19 58 N	77 10 W	72350	01
LA CARIDAD	LCTV	22 39 N	77 12 W	72360	01	LA CARIDAD DE LA MANAJA	LCTV	21 17 N	77 47 W	72350	01
LA CARIDAD	LCTV	22 39 N	81 28 W	72350	01	LA CARIDAD DE LAS COCINAS	MLL	21 44 N	77 51 W	72350	01
LA CARIDAD	LCTV	22 40 N	80 03 W	72360	01	LA CARIDAD DEL COBRE	LCTV	21 55 N	82 44 W	72320	01
LA CARIDAD	LCTV	22 40 N	80 08 W	72360	01	LA CARIDAD DEL ESTE	EST	23 41 N	77 39 W	72350	01
LA CARIDAD	LCTV	22 45 N	81 55 W	72350	01	LA CARIDAD DEL HONOR	LCTV	20 16 N	77 58 W	72350	01
LA CARIDAD	LCTV	22 41 N	81 05 W	72350	01	LA CARIDAD DEL OESTE	MLL	21 42 N	77 45 W	72350	01
LA CARIDAD	LCTV	22 41 N	81 30 W	72350	01	LA CARIDAD DE LOS ANGELES	MLL	21 09 N	78 14 W	72350	01
LA CARIDAD	LCTV	22 42 N	80 58 W	72350	01	LA CARIDAD DE LOS CHORROS	EST	22 51 N	77 47 W	72350	01
LA CARIDAD	LCTV	22 43 N	80 43 W	72350	01	LA CARIDAD DE LOS INDIOS	LCTV	20 15 N	74 55 W	72360	01
LA CARIDAD	LCTV	22 43 N	81 37 W	72350	01	LA CARIDAD DEL QUEMADO	LCTV	21 34 N	78 18 W	72350	00
LA CARIDAD	LCTV	22 43 N	82 25 W	72320	01	LA CARIDAD DEL PEYIRO	LCTV	22 24 N	81 33 W	72310	02
LA CARIDAD	LCTV	22 44 N	81 07 W	72350	01	LA CARIDAD DEL SITIC	MLL	20 43 N	76 11 W	72360	00
LA CARIDAD	LCTV	22 44 N	81 07 W	72350	01	LA CARIDAD					

LA CARIDAD DE MANUELITO SEE
 LA CARIDAD DE LA MENDAJA
 LA CARIDAD DE NOSTA
 LA CARIDAD DE NOSTA LOMA
 LA CARIDAD DE PADILLA
 LA CARIDAD DE PIEDRA

LCTY 21 17 N 77 47 W 72140 00
 LCTY 19 54 N 77 05 W 72363 01
 NY 17 58 N 77 08 W 72347 01
 EST 21 16 N 77 18 W 72140 01
 LCTY 22 37 N 77 47 W 72350 01

LA CARIDAD DE TROYA
 LA CARIOCA
 LA CARLOTA
 LA CARLOTA
 LA CARLOTA

LCTY 21 09 N 77 57 W 72350 01
 LCTY 23 06 N 81 38 W 72150 01
 PPLL 22 17 N 83 45 W 72100 01
 LCTY 22 47 N 82 54 W 72320 01
 LCTY 22 52 N 82 45 W 72320 01

LA CARLOTA
 LA CARMELINA
 LA CARMELINA
 LA CARMELITA SEE LA CARMITA
 LA CARMEN

LCTY 23 09 N 81 38 W 72320 01
 LCTY 22 44 N 81 33 W 72310 01
 LCTY 22 54 N 82 49 W 72350 01
 LCTY 22 00 N 78 57 W 72350 09
 PPLL 20 04 N 77 29 W 72360 01

LA CARMEN
 LA CARMENCITA
 LA CARMENA SEE CARMEN
 LA CARMITA
 LA CARMITA

LCTY 20 02 N 77 27 W 72360 01
 PPLL 22 53 N 82 23 W 72320 01
 LCTY 22 55 N 82 36 W 72320 00
 LCTY 20 20 N 75 44 W 72360 01
 LCTY 20 54 N 77 36 W 72350 01

LA CARMITA
 LA CARMITA
 LA CARMITA
 LA CARMITA
 LA CARMITA

LCTY 21 11 N 77 47 W 72350 02
 LCTY 22 00 N 78 57 W 72350 01
 LCTY 22 20 N 80 21 W 72310 01
 LCTY 22 22 N 83 48 W 72320 01
 LCTY 22 48 N 82 10 W 72320 01

LA CARMONA
 LA CARMONA
 LA CARMONA DE COJINAR SEE
 LA CARIDAD DE COJINAR
 LA CAROLINA
 LA CAROLINA

LCTY 21 24 N 75 22 W 72350 01
 LCTY 22 14 N 83 23 W 72310 01
 LCTY 20 00 N 76 08 W 72360 00
 PPLL 21 44 N 78 47 W 72350 01
 PPLL 22 14 N 83 44 W 72310 01

LA CAROLINA
 LA CAROLINA
 LA CAROLINA
 LA CAROLINA
 LA CAROLINA

LCTY 20 25 N 76 33 W 72360 01
 LCTY 21 15 N 77 51 W 72350 01
 LCTY 22 13 N 83 14 W 72360 01
 LCTY 22 37 N 83 15 W 72310 01
 LCTY 22 48 N 82 20 W 72320 01

LA CAROLINA

LCTY 22 51 N 82 45 W 72310 01

LA CAROLINA
 LA CAROLINA LOMA
 LA CAROLINA PICO SEE
 LA CAROLINA LOMA
 LA CAROLINERIA
 LA CARRACA

ESTD 22 13 N 80 13 W 72360 02
 PPLL 20 04 N 77 24 W 72360 01
 PPLL 20 04 N 77 24 W 72360 00
 LCTY 21 26 N 78 28 W 72360 01
 LCTY 22 18 N 81 07 W 72310 01

LA CARRERA
 LA CARRERA
 LA CARRERA
 LA CASIMIRA
 LA CASIMIRA

LCTY 20 43 N 77 02 W 72360 01
 LCTY 21 30 N 78 12 W 72350 01
 PPLL 20 51 N 77 35 W 72360 01
 LCTY 21 55 N 78 15 W 72360 02
 LCTY 22 18 N 80 48 W 72360 01

LA CASIMIRAS SEE LAS CASIMIRAS
 LA CASITA
 LA CASITA
 LA CASITA DE SANTA EUSEBIA
 LA CASITA SANTA EUSEBIA SEE
 LA CASITA DE SANTA EUSEBIA

LCTY 21 26 N 77 19 W 72350 00
 PPLL 22 15 N 83 52 W 72310 01
 PPLL 22 44 N 81 43 W 72320 01
 LCTY 22 27 N 79 43 W 72360 01
 LCTY 22 27 N 79 43 W 72360 00

LA CASTANA
 LA CASUALIDAD
 LA CASUALIDAD
 LA CASUALIDAD
 LA CASUALIDAD

LCTY 21 55 N 78 51 W 72360 01
 PPLL 22 24 N 83 32 W 72310 00
 PPLL 22 39 N 80 09 W 72340 01
 PPLL 23 09 N 87 13 W 72320 01
 LCTY 21 26 N 78 12 W 2360 01

LA CASUALIDAD
 LA CASUALIDAD
 LA CASUALIDAD
 LA CASUALIDAD
 LA CASUALIDAD

LCTY 22 13 N 83 43 W 72310 01
 LCTY 22 29 N 83 30 W 72310 01
 LCTY 22 54 N 82 21 W 72320 01
 LCTY 23 01 N 81 25 W 72350 01
 LCTY 23 01 N 82 41 W 72310 01

LA CASUALIDAD SEE LA CASUALIDAD
 LA CATALINA
 LA CATALINA
 LA CATALINA
 LA CATALINA

PPLL 22 24 N 83 32 W 72310 00
 PPLL 20 51 N 75 11 W 72360 01
 PPLL 22 11 N 81 56 W 72310 01
 PPLL 22 34 N 79 48 W 72360 01
 PPLL 22 54 N 82 01 W 72320 01

LA CATALINA
 LA CATALINA
 LA CATALINA
 LA CATALINA
 LA CATALINA

PPLL 22 56 N 81 58 W 72320 02
 PPLL 23 01 N 82 23 W 72320 01
 EST 22 31 N 80 44 W 72350 01
 LCTY 21 00 N 78 13 W 72350 01
 LCTY 21 12 N 77 57 W 72350 01

LA CATALINA

LCTY 21 15 N 77 59 W 72350 01

LA CATALINA	LCTV	21 19 N	78 72 W	72350	01	LA CEIBA	ROLL	22 16 N	83 32 W	72310	01
LA CATALINA	LCTV	21 15 N	77 55 W	72350	01	LA CEIBA	ROLL	22 34 N	79 47 W	72340	01
LA CATALINA	LCTV	21 11 N	75 55 W	72340	01	LA CEIBA	ROLL	22 34 N	83 18 W	72310	01
LA CATALINA	LCTV	21 12 N	81 11 W	72310	01	LA CEIBA	ROLL	22 41 N	79 41 W	72340	01
LA CATALINA	LCTV	21 16 N	80 59 W	72350	01	LA CEIBA	ROLL	22 41 N	81 07 W	72310	01
LA CATALINA	LCTV	22 47 N	82 25 W	72320	01	LA CEIBA	ROLL	22 53 N	82 38 W	72320	01
LA CATALINA	LCTV	22 58 N	82 26 W	72320	01	LA CEIBA	ROLL	22 53 N	81 26 W	72350	01
LA CATALINA	LCTV	23 01 N	82 41 W	72310	01	LA CEIBA	ROLL	23 05 N	81 36 W	72350	01
LA CATALINA- ARADO	STME	22 42 N	85 25 W	72310	01	LA CEIBA	ROLL	23 06 N	82 25 W	72320	01
LA CATALICA	LCTV	22 32 N	83 30 W	72310	01	LA CEIBA	LCTV	20 18 N	77 07 W	72310	01
LA CATUQUITA	LCTV	21 16 N	77 48 W	72350	01	LA CEIBA	LCTV	20 25 N	76 27 W	72360	01
LA CAUSA	LCTV	21 10 N	77 22 W	72350	01	LA CEIBA	LCTV	20 33 N	76 48 W	72340	01
LA CECILIA	LCTV	22 40 N	81 28 W	72340	01	LA CEIBA	LCTV	20 40 N	75 38 W	72340	01
LA CECILIA	LCTV	22 31 N	82 31 W	72320	01	LA CEIBA	LCTV	20 44 N	76 49 W	72360	01
LA CEIBA	ROLL	21 16 N	76 42 W	72360	02	LA CEIBA	LCTV	21 00 N	76 50 W	72360	01
LA CEIBA	ROLL	20 26 N	75 15 W	72360	01	LA CEIBA	LCTV	21 02 N	77 54 W	72350	01
LA CEIBA	ROLL	20 45 N	77 32 W	72350	01	LA CEIBA	LCTV	21 04 N	78 02 W	72350	01
LA CEIBA	ROLL	20 59 N	77 03 W	72360	01	LA CEIBA	LCTV	21 09 N	77 18 W	72350	01
LA CEIBA	ROLL	21 00 N	76 56 W	72340	01	LA CEIBA	LCTV	21 12 N	77 34 W	72350	01
LA CEIBA	ROLL	21 01 N	75 40 W	72360	01	LA CEIBA	LCTV	21 23 N	76 06 W	72350	01
LA CEIBA	ROLL	21 02 N	76 14 W	72340	01	LA CEIBA	LCTV	21 24 N	77 38 W	72350	01
LA CEIBA	ROLL	21 10 N	77 15 W	72350	01	LA CEIBA	LCTV	21 24 N	78 05 W	72350	01
LA CEIBA	ROLL	21 47 N	82 47 W	72310	01	LA CEIBA	LCTV	21 29 N	78 21 W	72340	01
LA CEIBA	ROLL	21 43 N	75 09 W	72350	01	LA CEIBA	LCTV	21 30 N	78 22 W	72350	01
LA CEIBA	ROLL	21 52 N	77 13 W	72340	01	LA CEIBA	LCTV	21 32 N	77 54 W	72350	01
LA CEIBA	ROLL	22 04 N	78 13 W	72350	01	LA CEIBA	LCTV	21 44 N	79 05 W	72340	01
LA CEIBA	ROLL	22 10 N	83 57 W	72310	01	LA CEIBA	LCTV	21 48 N	78 53 W	72350	01
LA CEIBA	ROLL	22 11 N	84 19 W	72310	01	LA CEIBA	LCTV	21 52 N	79 38 W	72340	02
LA CEIBA	ROLL	22 14 N	83 47 W	72310	01	LA CEIBA	LCTV	21 57 N	79 10 W	72350	01
LA CEIBA	ROLL	22 16 N	83 49 W	72310	01	LA CEIBA	LCTV	21 57 N	79 19 W	72340	01
LA CEIBA	ROLL	22 17 N	80 36 W	72340	01	LA CEIBA	LCTV	22 02 N	78 36 W	72350	01
LA CEIBA	ROLL	22 18 N	80 10 W	72340	01	LA CEIBA	LCTV	22 02 N	78 56 W	72340	01
LA CEIBA	ROLL	22 19 N	80 78 W	72340	01	LA CEIBA	LCTV	22 06 N	79 03 W	72350	01
LA CEIBA	ROLL	22 22 N	83 45 W	72310	01	LA CEIBA	LCTV	22 07 N	78 34 W	72350	01
LA CEIBA	ROLL	22 25 N	79 34 W	72340	01	LA CEIBA SEE LA SEIBA	LCTV	22 07 N	80 53 W	72340	00
LA CEIBA	ROLL	22 29 N	83 30 W	72310	01	LA CEIBA	LCTV	22 08 N	79 09 W	72350	01

LA CEIBA	LCTV	22 09 N	79 48 W	72340 01	LA CEIBA	LCTV	22 53 N	83 00 W	72310 01
LA CEIBA	LCTV	22 10 N	84 23 W	72310 01	LA CEIBA	LCTV	22 54 N	81 55 W	72310 01
LA CEIBA	LCTV	22 12 N	84 15 W	72310 01	LA CEIBA	LCTV	22 54 N	82 01 W	72310 01
LA CEIBA	LCTV	22 12 N	84 22 W	72310 01	LA CEIBA	LCTV	22 54 N	82 05 W	72310 01
LA CEIBA	LCTV	22 13 N	79 16 W	72340 01	LA CEIBA	LCTV	22 54 N	82 22 W	72310 01
LA CEIBA	LCTV	22 13 N	83 46 W	72310 01	LA CEIBA	LCTV	22 54 N	82 25 W	72310 01
LA CEIBA	LCTV	22 14 N	80 06 W	72340 01	LA CEIBA	LCTV	22 54 N	82 32 W	72310 01
LA CEIBA	LCTV	22 18 N	79 21 W	72340 01	LA CEIBA	LCTV	22 55 N	82 25 W	72310 01
LA CEIBA	LCTV	22 21 N	82 00 W	72340 01	LA CEIBA	LCTV	22 55 N	82 23 W	72310 01
LA CEIBA	LCTV	22 22 N	83 44 W	72310 02	LA CEIBA	LCTV	22 56 N	82 19 W	72310 01
LA CEIBA	LCTV	22 22 N	83 49 W	72310 01	LA CEIBA	LCTV	22 56 N	82 23 W	72310 01
LA CEIBA	LCTV	22 27 N	80 29 W	72340 01	LA CEIBA	LCTV	22 59 N	82 13 W	72310 01
LA CEIBA	LCTV	22 28 N	79 59 W	72340 01	LA CEIBA	LCTV	22 59 N	81 42 W	72310 01
LA CEIBA	LCTV	22 28 N	80 07 W	72340 01	LA CEIBA	LCTV	22 59 N	81 43 W	72310 01
LA CEIBA	LCTV	22 28 N	80 16 W	72340 01	LA CEIBA	LCTV	22 59 N	82 39 W	72310 01
LA CEIBA	LCTV	22 29 N	79 59 W	72340 01	LA CEIBA	LCTV	22 59 N	82 14 W	72310 01
LA CEIBA	LCTV	22 29 N	80 07 W	72340 01	LA CEIBA	LCTV	22 59 N	82 16 W	72310 01
LA CEIBA	LCTV	22 33 N	81 04 W	72310 01	LA CEIBA	LCTV	23 03 N	82 12 W	72310 01
LA CEIBA	LCTV	22 35 N	83 15 W	72310 01	LA CEIBA	LCTV	23 06 N	81 37 W	72310 01
LA CEIBA	LCTV	22 37 N	80 48 W	72310 01	LA CEIBA	LCTV	23 06 N	81 38 W	72310 01
LA CEIBA	LCTV	22 38 N	80 07 W	72340 02	LA CEIBA	LCTV	23 07 N	81 37 W	72310 01
LA CEIBA	LCTV	22 38 N	80 47 W	72310 01	LA CEIBA	LCTV	23 07 N	82 12 W	72310 01
LA CEIBA	LCTV	22 40 N	83 10 W	72310 01	LA CEIBA	LCTV	23 07 N	82 13 W	72310 01
LA CEIBA	LCTV	22 41 N	80 03 W	72340 01	LA CEIBA	LCTV	23 08 N	82 19 W	72310 01
LA CEIBA	LCTV	22 41 N	80 11 W	72340 01	LA CEIBA	LCTV	23 11 N	82 02 W	72310 01
LA CEIBA	LCTV	22 42 N	81 06 W	72310 01	LA CEIBA	STP	22 13 N	80 26 W	72340 01
LA CEIBA	LCTV	22 42 N	83 06 W	72310 01	LA CEIBA	STP	22 27 N	85 29 W	72340 01
LA CEIBA	LCTV	22 49 N	82 02 W	72310 01	LA CEIBA, ARROYO	STP	20 25 N	75 16 W	72340 01
LA CEIBA	LCTV	22 50 N	82 03 W	72310 01	LA CEIBA, ARROYO	STP	20 56 N	77 05 W	72340 01
LA CEIBA	LCTV	22 51 N	82 02 W	72310 01	LA CEIBA, ARROYO	STP	22 38 N	82 04 W	72340 02
LA CEIBA	LCTV	22 51 N	82 22 W	72310 01	LA CEIBA, ARROYO	STP	21 51 N	78 39 W	72340 01
LA CEIBA	LCTV	22 51 N	82 39 W	72310 01	LA CEIBA, CAYO	SL	20 41 N	77 49 W	72310 01
LA CEIBA	LCTV	22 52 N	82 03 W	72310 01	LA CEIBA, CERROS DE	MLL	21 43 N	82 47 W	72310 01
LA CEIBA	LCTV	22 52 N	82 22 W	72310 01	LA CEIBA, LOMA	MLL	21 32 N	77 54 W	72310 02
LA CEIBA	LCTV	22 52 N	82 34 W	72310 01	LA CEIBA, RIO DEL LA CEIBA, ARROYO	STP	20 56 N	77 05 W	72340 02
LA CEIBA	LCTV	22 53 N	82 32 W	72310 01	LA CEIBA	MLL	22 23 N	83 51 W	72310 01

LA CEJA	LCTY	22 13 N	84 10 W	72310 01	LA CHIVA	LCTY	20 49 N	75 33 W	72360 01
LA CEJA	LCTY	22 14 N	79 23 W	72360 01	LA CHIVA	LCTY	22 04 N	79 27 W	72360 01
LA CEJA	LCTY	22 14 N	79 10 W	72360 01	LA CHIVA, CAYO	ISL	22 59 N	80 13 W	72360 01
LA CEJA	LCTY	22 20 N	83 49 W	72310 01	LA CHIVAS SEE LAS CHIVAS	POLL	20 10 N	75 53 W	72360 00
LA CEJA	LCTY	22 21 N	84 53 W	72310 01	LA CHIVERA	LCTY	20 03 N	74 36 W	72360 01
LA CEJA	LCTY	22 28 N	83 23 W	72310 01	LA CHIVETA, PLAYA	BCM	23 09 N	81 54 W	72320 00
LA CEJA SEE LAJAS	LCTY	22 33 N	79 42 W	72360 00	LA CHORRERA	POLL	20 32 N	75 10 W	72360 01
LA CEJA	LCTY	22 40 N	80 20 W	72360 01	LA CHORRERA	LCTY	22 39 N	81 28 W	72330 01
LA CEJITA	POLL	22 37 N	83 36 W	72310 02	LA CHORRERA	LCTY	22 41 N	83 37 W	72310 01
LA CELESTINA	LCTY	22 46 N	81 03 W	72330 01	LA CHORRERA	LCTY	22 41 N	83 39 W	72310 01
LA CELIA	LCTY	19 59 N	76 00 W	72360 02	LA CHORRERA, BAHIA DE	COVE	23 08 N	82 25 W	72320 00
LA CELIA	LCTY	22 45 N	82 52 W	72310 01	LA CHORRERA, BOCA DE SEE	COVE	23 08 N	82 25 W	72320 00
LA CENIZA SEE CENIZA	POLL	22 25 N	83 40 W	72310 00	LA CHORRERA, BAHIA DE	WT	22 39 N	83 42 W	72310 00
LA CENIZA	LCTY	22 05 N	80 04 W	72360 01	LA CHORRERA, SIERRA SEE	POLL	22 28 N	80 56 W	72310 02
LA CENIZA	LCTY	22 24 N	79 32 W	72310 01	LA CHORRERA, SIERRA	POLL	22 45 N	81 31 W	72310 01
LA CENIZA	LCTY	22 24 N	79 52 W	72360 01	LA CHUCHA	WT	22 39 N	83 42 W	72310 00
LA CENTRAL	POLL	22 37 N	83 34 W	72310 01	LA CHUCHA	POLL	22 28 N	80 56 W	72310 02
LA CENTRAL	LCTY	20 15 N	76 08 W	72360 01	LA CHUCHA	POLL	22 45 N	81 31 W	72310 01
LA CENTRAL	AV	20 09 N	76 10 W	72360 01	LA CHUCHA	POLL	22 51 N	81 06 W	72310 01
LA CERCA, LAZARPA	LGN	21 00 N	82 59 W	72310 00	LA CHUCHA	LCTY	22 04 N	79 52 W	72360 01
LA CEREMONIA	POLL	20 24 N	74 55 W	72360 01	LA CHUCHA	LCTY	22 24 N	80 20 W	72360 01
LA CHAFARINI	LCTY	22 25 N	80 53 W	72360 01	LA CHUCHA	LCTY	23 04 N	81 26 W	72330 01
LA CHARGA	LCTY	22 21 N	80 20 W	72360 02	LA CHUCHA	LCTY	23 06 N	82 15 W	72320 01
LA CHARGA	LCTY	22 45 N	80 16 W	72360 01	LA CHUCHILLA	LCTY	20 14 N	75 13 W	72360 01
LA CHARO SEE LA CHARGA	LCTY	22 21 N	80 30 W	72360 00	LA CHUCHILLA	LCTY	22 45 N	80 43 W	72330 01
LA CHATA	PPL	23 02 N	82 23 W	72320 01	LA CHUCHITA	POLL	22 44 N	80 18 W	72360 01
LA CHICA	LCTY	21 37 N	75 15 W	72360 01	LA CHUMBA	LCTY	23 04 N	82 08 W	72320 01
LA CHICHA	LCTY	22 51 N	81 04 W	72330 01	LA CIGONIA SEE LA SIDONIA	POLL	20 04 N	75 30 W	72360 00
LA CHIPICHE	LCTY	21 48 N	78 38 W	72360 01	LA CIGRA	POLL	20 14 N	74 24 W	72360 02
LA CHISA	POLL	22 44 N	82 54 W	72310 01	LA CIGRA	POLL	20 19 N	75 20 W	72360 01
LA CHINA	LCTY	21 35 N	78 11 W	72350 01	LA CIGRA SEE CIGRA	PPL	22 55 N	81 32 W	72330 00
LA CHINA	LCTY	22 49 N	80 35 W	72360 01	LA CIGRA	LCTY	22 39 N	83 32 W	72310 01
LA CHINA	LCTY	22 53 N	82 25 W	72320 01	LA CIGRA	POLL	22 10 N	83 57 W	72310 00
LA CHIOUITA	LCTY	22 53 N	82 21 W	72320 01	LA CIGRA SEE LA CIGRA	LCTY	22 38 N	80 07 W	72360 00
LA CHISPA	LCTY	21 56 N	80 02 W	72360 01	LA CIEGA	POLL	20 13 N	74 38 W	72360 01
LA CHIVA	PPL	20 49 N	75 34 W	72360 01	LA CIEGA	POLL	22 42 N	80 46 W	72330 01
					LA CIEGA	LCTY	21 00 N	77 59 W	72350 01
					LA CIEGA	LCTY	21 24 N	78 20 W	72350 01
					LA CIEGA	LCTY	21 38 N	78 06 W	72350 00
					LA CIEGA SEE LAS CIEGAS				

LA CIEGAS FUNDO SEE	EST	20 45 N	77 25 W	72350 00	LA COLMENA	LCTY	22 00 N	84 16 W	72310 01
SAS CIEGAS FUNDO	LCTY	21 23 N	77 41 W	72350 01	LA COLMENA	LCTY	22 22 N	83 50 W	72310 01
LA CIEGAS	LCTY	22 27 N	83 14 W	72310 01	LA COLMENA	PPLL	20 10 N	75 20 W	72360 01
LA CIEGAS	ESTW	21 54 N	76 55 W	72350 01	LA COLMENA	PPL	22 15 N	81 34 W	72310 01
LA CIEGAS LAGUNA SEE					LA COLONIA	PPLL	21 45 N	78 34 W	72350 01
CIEGAS LAGUNA LA	LGN	22 52 N	84 12 W	72310 00					
					LA COLORADA	PPLL	21 46 N	78 40 W	72350 00
LA CIEGASITA SEE LA CIEGASITA	PPLL	21 13 N	76 57 W	72360 00	LA COLORADA	PPLL	22 46 N	83 35 W	72310 01
LA CIEGAS, ROCA DE LA	LTHW	22 16 N	78 31 W	72350 00	LA COLORADA	LCTY	20 02 N	74 59 W	72360 01
CIEGAS, ROCA DE LA	PPLL	21 13 N	76 57 W	72360 01	LA COLORADA	LCTY	20 06 N	74 10 W	72360 01
LA CIEGASITA	LCTY	22 00 N	78 51 W	72350 01	LA COLORADA	LCTY	20 13 N	74 10 W	72360 02
LA CIEGASITA	LCTY	22 24 N	81 27 W	72360 01					
LA CIEGUELA	LCTY	22 24 N	81 27 W	72360 01	LA COLORADA	LCTY	20 16 N	74 53 W	72360 01
					LA COLORADA	LCTY	20 21 N	74 09 W	72360 01
LA CIEGUELA	LCTY	22 52 N	82 04 W	72370 01	LA COLORADA	LCTY	22 21 N	83 49 W	72310 01
LA CISTERNA	LCTY	21 46 N	82 53 W	72370 01	LA COLORADA	LCTY	23 00 N	81 38 W	72310 01
LA CISTERNA RIO SEE					LA COLORADA, PUNTA	RY	22 56 N	83 11 W	72310 01
CISTERNA ARROYO	STWJ	21 47 N	82 54 W	72370 00					
LA CLARA	LCTY	22 14 N	84 00 W	72310 01	LAS COLORADAS, HACIENDA	EST	20 46 N	76 45 W	72360 01
LA CLARITA	PPLL	20 18 N	75 01 W	72360 01	LA COLUMNA	LCTY	21 07 N	77 15 W	72350 01
					LA COLUMNA	LCTY	21 09 N	77 17 W	72350 01
LA CLARITA	PPLL	21 16 N	78 11 W	72350 01	LA COLUMNA, ARROYO	STWJ	21 09 N	77 17 W	72350 02
LA CLARITA	PPLL	21 18 N	78 10 W	72350 01	LA COMESON	PPLL	22 27 N	80 58 W	72360 01
LA CLARITA	LCTY	20 52 N	77 52 W	72350 01					
LA CLARITA	LCTY	21 30 N	77 18 W	72350 01	LA COMPANA SEE LA CAMPANA	PPLL	22 33 N	83 20 W	72310 00
LA CLARITA	LCTY	22 36 N	83 15 W	72310 01	LA COMPUERTA	LCTY	22 26 N	79 32 W	72340 01
					LA COMPUERTA	LCTY	22 39 N	80 58 W	72350 01
LA CLARITA	LCTY	22 52 N	82 43 W	72310 01	LA COMPUERTA, LAGUNA	LKI	22 39 N	80 59 W	72350 02
LA CLARITA	LCTY	23 01 N	81 33 W	72310 01	LA COMUNA	PPLL	22 15 N	83 51 W	72310 01
LA CLARITA, ESTACION	ESTW	21 17 N	78 10 W	72350 01					
LA CLEMENCIA	PPLL	20 57 N	77 36 W	72350 01	LACONA	PPLL	22 14 N	84 03 W	72310 01
LA CLEMENCIA	LCTY	20 57 N	77 36 W	72350 01	LA CONCEPCION	PPLL	21 03 N	77 23 W	72350 01
					LA CONCEPCION	PPLL	21 48 N	78 41 W	72350 01
LA CLEMENTINA	LCTY	22 49 N	82 44 W	72310 01	LA CONCEPCION	PPLL	22 27 N	79 57 W	72340 01
LA CLOTILDE	LCTY	20 50 N	77 39 W	72350 01	LA CONCEPCION	PPLL	22 40 N	83 32 W	72310 01
LA CLOTILDE	LCTY	22 56 N	81 12 W	72350 01					
LA COCINA	PPL	23 07 N	81 22 W	72350 01	LA CONCEPCION	PPLL	22 50 N	82 17 W	72320 01
LA COJA	LCTY	20 22 N	76 32 W	72360 01	LA CONCEPCION	PPLL	22 50 N	82 40 W	72320 01
					LA CONCEPCION	LCTY	20 27 N	76 32 W	72360 01
LA COJA	LCTY	22 28 N	80 33 W	72360 01	LA CONCEPCION	LCTY	20 34 N	77 46 W	72340 01
LA COLMENA	PPLL	22 12 N	80 42 W	72350 01	LA CONCEPCION	LCTY	20 36 N	77 22 W	72350 01
LA COLMENA	LCTY	20 29 N	76 33 W	72360 01					
LA COLMENA	LCTY	21 53 N	80 11 W	72360 01	LA CONCEPCION	LCTY	21 04 N	77 19 W	72350 01

LA CONCEPCION	LCTY	21 07 N	77 59 W	72350 01	LA CONCHITA	LCTY	22 49 N	83 05 W	72310 01
LA CONCEPCION	LCTY	21 10 N	77 25 W	72350 01	LA CONCHITA	LCTY	22 46 N	82 34 W	72320 01
LA CONCEPCION	LCTY	21 10 N	77 24 W	72350 01	LA CONCHITA	LCTY	22 54 N	82 34 W	72320 01
LA CONCEPCION	LCTY	21 20 N	77 51 W	72350 01	LA CONCHITA	LCTY	22 55 N	82 37 W	72320 01
LA CONCEPCION	LCTY	21 34 N	77 24 W	72350 01	LA CONCHITA	LCTY	22 58 N	81 25 W	72320 01
LA CONCEPCION	LCTY	21 35 N	77 23 W	72350 01	LA CONCHITA	LCTY	22 58 N	82 44 W	72310 01
LA CONCEPCION	LCTY	22 11 N	76 44 W	72340 01	LA CONCHITA	LCTY	22 58 N	82 54 W	72310 01
LA CONCEPCION	LCTY	22 10 N	75 45 W	72340 01	LA CONCHITA	LCTY	22 59 N	82 34 W	72320 01
LA CONCEPCION	LCTY	22 10 N	75 31 W	72340 01	LA CONCHITA	LCTY	23 04 N	82 15 W	72320 01
LA CONCEPCION	LCTY	22 58 N	81 04 W	72350 01	LA CONCHITA	LCTY	23 05 N	82 15 W	72320 01
LA CONCEPCION	LCTY	22 59 N	82 22 W	72320 01	LA CONCHITA	LCTY	23 07 N	81 20 W	72330 01
LA CONCEPCION	LCTY	23 04 N	81 52 W	72330 01	LA CONCHITA	RSYP	20 31 N	76 07 W	72360 01
LA CONCEPCION ALONSO	EST	21 22 N	77 30 W	72350 01	LA CONCHITA ADEADERO	LCTY	20 54 N	77 20 W	72350 01
LA CONCEPCION ALO	SW	21 25 N	77 29 W	72350 01	LA CONCORDIA	PNLL	21 07 N	78 07 W	72350 01
LA CONCEPCION DEL CHORRILLO	LCTY	21 12 N	77 19 W	72340 01	LA CONCORDIA	PNLL	21 15 N	77 44 W	72350 01
LA CONCEPCION DE NIEVA	LCTY	21 21 N	78 17 W	72350 01	LA CONCORDIA	LCTY	22 16 N	79 46 W	72340 02
LA CONCHA	LCTY	21 45 N	79 44 W	72340 01	LA CONCORDIA	LCTY	23 02 N	82 09 W	72320 01
LA CONCHA	LCTY	22 10 N	80 03 W	72340 01	LA CONDESA	PNLL	23 05 N	82 13 W	72320 01
LA CONCHITA	PNLL	22 17 N	81 55 W	72310 01	LA CONFARZA	LCTY	20 05 N	75 13 W	72360 01
LA CONCHITA	PNLL	22 21 N	82 02 W	72340 01	LA CONFORMIDAD	PNLL	21 48 N	77 49 W	72350 01
LA CONCHITA	PNLL	22 48 N	82 24 W	72320 01	LA CONGA	LCTY	21 00 N	78 56 W	72340 01
LA CONCHITA	PNLL	22 57 N	82 28 W	72340 01	LA CONGA	LCTY	22 39 N	81 01 W	72330 01
LA CONCHITA	PNLL	23 35 N	82 31 W	72330 01	LA CONGA	LCTY	22 57 N	81 25 W	72330 01
LA CONCHITA	PNLL	23 57 N	81 21 W	72330 01	LA CONGA	LCTY	22 58 N	81 33 W	72330 01
LA CONCHITA	LCTY	20 02 N	76 40 W	72340 01	LA CONQUISTA	LCTY	21 22 N	78 14 W	72340 01
LA CONCHITA	LCTY	20 25 N	75 59 W	72340 02	LA CONSOLACION	EST	21 26 N	77 23 W	72350 01
LA CONCHITA	LCTY	20 39 N	76 10 W	72340 01	LA CONSTANCIA	PNLL	22 20 N	78 50 W	72350 01
LA CONCHITA	LCTY	20 48 N	77 32 W	72350 01	LA CONSTANCIA	LCTY	20 32 N	75 41 W	72340 01
LA CONCHITA	LCTY	20 52 N	77 21 W	72350 01	LA CONSTANCIA	LCTY	22 30 N	81 59 W	72320 01
LA CONCHITA	LCTY	21 12 N	77 40 W	72350 01	LA CONSTANCIA	LCTY	22 53 N	82 29 W	72320 01
LA CONCHITA	LCTY	21 20 N	77 54 W	72350 01	LA CONSTANCIA	LCTY	22 53 N	82 49 W	72310 01
LA CONCHITA	LCTY	22 21 N	80 02 W	72340 01	LA CONSTANCIA	LCTY	22 57 N	81 37 W	72330 01
LA CONCHITA	LCTY	22 17 N	79 41 W	72340 01	LA CONSTANCIA	LCTY	23 00 N	81 35 W	72330 01
LA CONCHITA	LCTY	22 28 N	79 49 W	72340 01	LA CONSTANCIA	LCTY	22 39 N	80 04 W	72340 01
LA CONCHITA	LCTY	22 39 N	80 04 W	72340 01	LA CONVENIENCIA, PICO SEE				
LA CONCHITA	LCTY	22 45 N	82 53 W	72350 01	CONVENIENCIA, ALTO DE LA	MLL	19 34 N	77 28 W	72340 00
					LA CORALINA	LCTY	22 45 N	82 57 W	72310 01

LA CACONADA	LCTV	21 39 N	79 05 W	72350 01	LA CRUZ	PPLL	21 59 N	78 37 W	72350 01
LA COREA	LCTV	21 43 N	77 41 W	72350 01	LA CRUZ	PPLL	22 09 N	80 37 W	72360 01
LA CORINA	LCTV	22 55 N	82 28 W	72310 01	LA CRUZ	PPLL	22 17 N	83 46 W	72310 01
LA CORONA	PPLL	22 55 N	79 51 W	72350 01	LA CRUZ	PPLL	22 33 N	83 31 W	72310 01
LA CORONA	PPLL	22 19 N	83 46 W	72310 01	LA CRUZ	PPLL	22 44 N	82 22 W	72320 01
LA CORONA	LCTV	22 59 N	82 22 W	72320 01	LA CRUZ	LCTV	22 14 N	79 53 W	72360 01
LA CORONA	LCTV	23 09 N	82 11 W	72320 01	LA CRUZ	LCTV	22 34 N	79 27 W	72360 01
LA CORONELA SEE NUEVA CORONELA	PPLL	23 04 N	82 28 W	72320 00	LA CRUZ	LCTV	22 22 N	79 47 W	72360 01
LA CORONELA	LCTV	22 40 N	83 09 W	72310 01	LA CRUZ	LCTV	22 24 N	78 33 W	72360 01
LA CORONELA	LCTV	22 43 N	83 08 W	72310 01	LA CRUZ	LCTV	22 26 N	80 14 W	72360 01
LA CORONELA	LCTV	22 59 N	82 58 W	72320 01	LA CRUZ	LCTV	22 28 N	83 29 W	72310 01
LA CORONELA	LCTV	23 00 N	82 14 W	72320 01	LA CRUZ	LCTV	22 31 N	80 24 W	72360 01
LA COSTA	LCTV	21 04 N	76 07 W	72360 02	LA CRUZ	LCTV	22 31 N	83 30 W	72320 01
LA COSTA	LCTV	21 46 N	79 52 W	72360 01	LA CRUZ	LCTV	22 32 N	79 57 W	72360 01
LA COSTANERA	LCTV	22 14 N	79 14 W	72360 01	LA CRUZ	LCTV	22 32 N	80 24 W	72360 01
LA COTICA	LCTV	22 39 N	79 42 W	72360 01	LA CRUZ	LCTV	22 34 N	80 01 W	72360 01
LA COTILLA	LCTV	20 07 N	74 26 W	72360 02	LA CRUZ	LCTV	22 38 N	83 20 W	72310 01
LA COTOPHA	LCTV	22 31 N	81 16 W	72310 01	LA CRUZ	LCTV	22 51 N	82 26 W	72320 01
LA COTOPHA	LCTV	22 41 N	81 33 W	72310 01	LA CRUZ	LCTV	22 55 N	82 27 W	72320 01
LA COTOPHA, ARROYO	STW1	22 40 N	83 33 W	72310 02	LA CRUZ	LCTV	22 56 N	82 23 W	72320 01
LA COTOPHA, LOMA DEL SEE					LA CRUZ	LCTV	22 57 N	82 22 W	72320 01
PUNTA LOMA DEL	HLL	22 19 N	83 57 W	72310 00	LA CRUZ SEE CRUZ+ PUNTA	ST	20 00 N	75 51 W	72360 00
LA COTOPHERA	LCTV	22 36 N	79 59 W	72360 01	LA CRUZ+ ARROYO	STW1	20 17 N	76 51 W	72360 02
LUCRECIA, CABO SEE LUCRECIA, CABO	PE	21 04 N	75 37 W	72360 00	LA CRUZ, ARROYO SEE				
LUCRET	PPLL	22 57 N	80 55 W	72350 01	COTZ+ ARROYO LA	STW1	21 14 N	77 36 W	72350 00
LA CRIANZA	LCTV	22 52 N	82 29 W	72320 01	LA CRUZ+ ARROYO	STW1	22 10 N	80 12 W	72360 02
LA CRIMEA	LCTV	22 38 N	82 53 W	72310 01	LA CRUZ+ ARROYO	STW1	22 30 N	83 25 W	72310 01
LA CRIMEA	LCTV	23 07 N	82 13 W	72320 01	LA CRUZ+ ARROYO	STW1	22 44 N	80 39 W	72350 01
LA CRIOLELA	PPLL	20 12 N	74 46 W	72360 01	LA CRUZ+ LOMA SEE CRUZ+ LOMA LA	HLL	20 04 N	75 54 W	72360 00
LA CRIOLELA SEE EL CRIOLELO	PPLL	22 59 N	82 25 W	72320 00	LA CRUZADA	PPLL	20 08 N	74 21 W	72360 02
LA CRIOLELA	LCTV	20 03 W	76 07 W	72360 01	LA CRUZ DE QUAYABO	LCTV	20 33 N	75 11 W	72360 01
LA CRIOLELA	LCTV	20 45 N	76 05 W	72360 01	LA CRUZ DEL PAREY	LCTV	20 20 N	76 23 W	72360 01
LA CRIOLELA	LCTV	22 17 N	81 15 W	72360 01	LA CRUZ DE MALAGA	LCTV	21 11 N	77 32 W	72350 01
LA CRIOLELO	LCTV	22 33 N	80 13 W	72360 01	LA CRUZ DE MIGUEL DIAZ	LCTV	22 57 N	81 53 W	72320 01
LA CRISIS	PPLL	21 38 N	79 09 W	72350 02	LA CRUZ DE NEIVA	PPLL	22 03 N	79 27 W	72360 01
LA CRISTINA SEE CRISTINA, HINA LA	HM	20 08 N	74 42 W	72360 00	LA CRUZ DE SANTA TERESA	LCTV	22 38 N	83 21 W	72310 01
LA CRUCES SEE LAS CRUCES	LCTV	21 30 N	78 07 W	72350 00	LA CRUZ DE TIBISIALON	LCTV	20 37 N	75 57 W	72360 01

LA CUARA	PPL	27 00 N	75 26 W	72367	01						
LA CUARA SEE ALCARAL	PPLL	27 49 N	76 32 W	72360	00	LA CUCHILLA SEE LAS CUCHILLAS	PPLL	25 14 N	76 01 W	72360	00
LA CUARA	PPL	27 49 N	76 19 W	72360	01	LA CUCHILLA	PPLL	25 34 N	75 10 W	72360	01
LA CUARA	LCTV	27 09 N	75 05 W	72360	01	LA CUCHILLA	LCTV	25 26 N	77 44 W	72360	01
LA CUARA	LCTV	27 35 N	75 29 W	72360	01	LA CUCHILLA	LCTV	25 27 N	77 44 W	72360	01
						LA CUCHILLA	LCTV	22 02 N	76 36 W	72360	01
LA CUARA	LCTV	21 58 N	76 32 W	72360	01	LA CUCHILLA	LCTV	22 06 N	76 45 W	72360	01
LA CUARA ARRABO	SYM	20 45 N	76 13 W	72360	01	LA CUCHILLA	LCTV	22 08 N	80 13 W	72360	01
LA CUARETA	PPLL	20 23 N	76 54 W	72360	01	LA CUCHILLA	LCTV	22 08 N	80 39 W	72360	01
LA CUARENTA Y SIETE	LCTV	21 41 N	78 10 W	72360	01	LA CUCHILLA	LCTV	22 19 N	79 38 W	72360	01
LA CUAVITA SEE LA CUARETA	PPLL	20 23 N	76 59 W	72360	00	LA CUCHILLA	LCTV	22 40 N	80 43 W	72360	01
LA CUEVA	LCTV	22 02 N	78 35 W	72360	01	LA CUCHILLA CONDILLERA SEE					
LA CUBANA	PPLL	20 02 N	76 09 W	72360	01	CUCHILLA CONDILLERA LA	ROGE	21 02 N	75 46 W	72360	00
LA CUBANA SEE LA CUMANITA	PPLL	21 15 N	76 50 W	72360	00	LA CUEVA	LCTV	22 49 N	81 45 W	72360	01
LA CUBANA	PPLL	22 24 N	79 45 W	72360	01	LA CUEVA	PPLL	22 25 N	76 35 W	72360	01
LA CUBANA	PPLL	22 45 N	82 34 W	72360	01	LA CUEVA	LCTV	22 02 N	79 34 W	72360	01
						LA CUEVA	LCTV	22 47 N	81 06 W	72360	01
LA CUBANA	PPLL	23 00 N	82 08 W	72360	01	LA CUEVA	LCTV	21 35 N	84 14 W	72360	01
LA CUBANA	LCTV	20 09 N	76 56 W	72360	01	LA CUEVA	LCTV	22 44 N	87 05 W	72360	01
LA CUBANA	LCTV	20 12 N	79 44 W	72360	01	LA CUEVA	LCTV	22 51 N	80 21 W	72360	01
LA CUBANA	LCTV	20 12 N	76 51 W	72360	01	LA CUEVA	LCTV	22 53 N	82 04 W	72360	01
LA CUBANA	LCTV	20 38 N	79 59 W	72360	01	LA CUEVA DE JAGUEY SEE					
						LA CUEVA DEL AGUA	LCTV	21 56 N	84 15 W	72360	00
						LA CUEVA DEL AGUA	LCTV	22 41 N	83 44 W	72360	01
LA CUBANA	LCTV	20 45 N	76 10 W	72360	02						
LA CUBANA	LCTV	20 56 N	78 05 W	72360	01						
LA CUBANA	LCTV	21 09 N	77 53 W	72360	01	LA CUEVA DEL INDIJO	LCTV	22 53 N	82 26 W	72360	01
LA CUBANA	LCTV	21 22 N	78 11 W	72360	01	LA CUEVA DEL JAGUEY	LCTV	21 56 N	84 15 W	72360	01
LA CUBANA	LCTV	22 39 N	81 07 W	72360	01	LA CUEVITA	LCTV	21 03 N	76 09 W	72360	01
						LA CUEVITA	LCTV	21 57 N	79 59 W	72360	01
						LA CUEVITA LOMA SEE					
LA CUBANA	LCTV	22 26 N	82 01 W	72360	01	LA CUEVITA PICO	WT	21 59 N	80 10 W	72360	00
LA CUBANA SEE CUARETA ARRABO LA	SYM	22 22 N	81 57 W	72360	00						
LA CUBANA LOMA	MCL	22 21 N	79 44 W	72360	01						
LA CUBANA PICO	SYM	21 03 N	76 13 W	72360	01	LA CUEVITA, PICO	WT	21 59 N	80 10 W	72360	00
LA CUMANITA	PPLL	21 15 N	76 42 W	72360	01						
						LA CUEVITA, PICO	WT	21 39 N	80 10 W	72360	01
LA CURETA	PPLL	20 54 N	77 21 W	72360	01	LA CUEVITA	LCTV	22 43 N	89 42 W	72360	01
LA CUCANCA CAVERIA SEE						LA CUEVITA	HSTP	21 56 N	78 35 W	72360	01
PERMOZ CAROS DEL	INLS	22 57 N	82 23 W	72360	00	LA CUEVITA	LCTV	22 51 N	82 15 W	72360	01
LA CUCARACON SEE CUCARACON	LCTV	22 44 N	81 94 W	72360	00	LA CUMBRE	PPL	23 54 N	81 35 W	72360	01
LA CUCARACON	LCTV	21 53 N	82 09 W	72360	01						
LA CUCARACA	PPLL	22 44 N	82 28 W	72360	01	LA CUMBRE	PPLL	23 03 N	82 19 W	72360	01
						LA CUMBRE	LCTV	22 39 N	83 54 W	72360	01
						LA CUMBRE SEE LAS CUMBRES	LCTV	22 43 N	80 59 W	72360	00
						LA CUMBRE	LCTV	23 03 N	81 34 W	72360	01
LA CUCORRA	LCTV	22 48 N	84 07 W	72360	01	LA CUMBRE	LCTV	20 29 N	76 18 W	72360	01

LA CUNAGUA	PPL	22 05 N	76 24 W	72150 01	LA DESEADA	LCTY	22 06 N	76 39 W	72160 01
LA CUNAGUA	LCTY	21 43 N	82 43 W	72120 01	LA DESEADA	LCTY	20 20 N	75 10 W	72160 01
LA CUNAGUA LOMA SEE					LA DESEADA	LCTY	21 02 N	77 56 W	72150 01
JUNAS DE LA CUNAGUA SIERRA DE	NT	22 06 N	78 27 W	72150 00	LA DESEADA	LCTY	21 09 N	76 26 W	72160 01
LA CUBANA SEE LA CUBANA	LCTY	21 22 N	78 11 W	72150 00	LA DESEADA	LCTY	21 35 N	78 13 W	72150 01
LA CURVA	LCTY	20 11 N	76 01 W	72160 01					
					LA DESEADA	LCTY	22 20 N	80 50 W	72160 01
LA CURVA	PPL	20 16 N	76 46 W	72160 01	LA DESEADA	LCTY	22 56 N	81 19 W	72150 01
LA CURVA	LCTY	22 22 N	78 03 W	72160 01	LA DESEADA FUNCO	EST	21 12 N	77 21 W	72150 01
LA CURVIM	LCTY	22 52 N	82 27 W	72120 01	LA DESGRACIADA, PUNTA SEE				
LA CURVA	PPL	22 27 N	80 35 W	72150 01	DESGRACIADA, PUNTA LA	PT	21 16 N	76 32 W	72160 00
LA CURVA	LCTY	22 38 N	79 42 W	72160 01	LA DIANA	PPL	22 47 N	82 33 W	72120 01
LA CURVA	LCTY	22 43 N	81 33 W	72150 01	LA DIANA	LCTY	22 10 N	79 57 W	72160 01
LA CURVA	LCTY	22 47 N	80 16 W	72160 01	LA DIANA	LCTY	22 30 N	83 32 W	72160 01
LA DALTA	LCTY	20 09 N	74 13 W	72160 01	LA DIANA	LCTY	22 49 N	81 20 W	72150 01
LA DANZA	LCTY	22 23 N	79 50 W	72160 01	LA DICHOZA	LCTY	20 29 N	76 29 W	72160 01
LA DANZA	LCTY	21 29 N	79 49 W	72150 01	LA DICHOZA	LCTY	21 19 N	77 51 W	72150 01
LA DEFENSA	LCTY	22 56 N	82 27 W	72120 01	LA DICHOZA	LCTY	22 00 N	79 39 W	72160 01
LA DESEADADA LOMA SEE					LA DICHOZA	LCTY	23 08 N	82 10 W	72120 01
DESEADADA LOMA LA	MU	22 01 N	79 53 W	72160 00	LA DISPUTADA	PPL	20 55 N	75 53 W	72160 01
LA DEL ANGELO SEE EL ANGELO	LCTY	21 24 N	78 66 W	72150 00	LA DISPUTADA	LCTY	20 51 N	75 55 W	72160 01
LA DEL ANGELO	LCTY	21 26 N	78 16 W	72150 01	LA DISPUTADA	LCTY	20 57 N	75 53 W	72160 02
LA DELIA	LCTY	21 18 N	78 04 W	72160 01					
					LA DISPUTA	PPL	21 17 N	77 19 W	72150 01
LA DELIA	LCTY	22 57 N	82 16 W	72120 01	LA DIVISION	LCTY	21 03 N	78 22 W	72150 01
LA DELICIA	PPL	20 21 N	75 56 W	72160 02	LA DOLORES	PPL	22 25 N	83 45 W	72110 01
LA DELICIA SEE LAS DELICIAS	LCTY	20 56 N	77 29 W	72150 00	LA DOLORES	PPL	22 29 N	80 57 W	72150 01
LA DELTA	LCTY	20 33 N	74 50 W	72160 01	LA DOLORES SEE DOLORES	PPL	22 29 N	80 24 W	72160 00
LA DEMAJASIA	PPL	20 18 N	77 10 W	72160 01					
					LA DOLORES SEE SAN JOSE	PPL	22 42 N	81 09 W	72110 00
LA DEMAJASIA	PPL	21 00 N	76 12 W	72160 01	LA DOLORITA	PPL	20 08 N	75 56 W	72150 02
LA DEMAJASIA	EST	20 17 N	75 03 W	72160 01	LA DOLORITA	PPL	22 05 N	84 04 W	72110 01
LA DEMAJASIA	LCTY	21 26 N	77 19 W	72150 01	LA DOLORITA	LCTY	22 06 N	84 03 W	72110 01
LA DEMAJASIA	LCTY	21 12 N	77 48 W	72150 01	LA DONCELLA	PPL	22 34 N	79 48 W	72160 01
LA DEMAJASIA	LCTY	22 24 N	79 17 W	72160 01					
					LA DONCELLA	PPL	22 52 N	83 20 W	72110 01
LA DEMAJASIA CENTRAL	OTL	20 16 N	77 13 W	72160 04	LA DONCELLA	LCTY	20 20 N	76 15 W	72160 01
LA DEMOLIDA	PPL	21 08 N	76 34 W	72160 01	LA DONCELLA AEROPU	STN	22 53 N	83 21 W	72110 02
LA DEMOLIDA	PPL	21 04 N	76 35 W	72160 01	LA DORADA	LCTY	20 41 N	76 28 W	72160 02
LA DESTADA	PPL	20 31 N	75 38 W	72160 01	LA DORADA SEE LA DORADA	LCTY	20 41 N	76 28 W	72160 00
LA DESTADA	PPL	21 01 N	74 24 W	72160 01					
					LADORO	PPL	21 51 N	79 18 W	72160 01

LAGRES - PUNTA SEE CASTELL PUNTA	BT	21 44 N	79 39 W	72940 00	LA ENCARNACION	PPLL	22 57 N	78 41 W	72940 01
LAGRILLON - PUNTA	BT	21 37 N	79 32 W	72940 01	LA ENCARNACION	LCTY	21 20 N	77 22 W	72950 01
LAGRILLON - PUNTA	BT	22 24 N	80 29 W	72940 01	LA ENCARNACION	LCTY	22 04 N	78 52 W	72950 01
LAGRANES - CABO	SL	22 23 N	78 45 W	72950 01	LA ENCARNACION	LCTY	22 34 N	83 22 W	72910 01
LA DUDA	PPLL	22 41 N	80 33 W	72940 01	LA ENCARNACION	LCTY	22 59 N	82 14 W	72920 01
LA DUEÑA	PPLL	20 16 N	76 44 W	72940 01	LA ENCARNACION	LCTY	22 56 N	82 43 W	72910 01
LA ENALCURA	LCTY	22 51 N	82 25 W	72920 01	LA ENCARNACION	PPLL	22 24 N	82 33 W	72940 01
LA ENQUERADA	PPLL	20 55 N	77 53 W	72950 01	LA ENCARNACION	PPLL	22 51 N	82 33 W	72920 01
LA ENQUERADA	LCTY	20 54 N	78 15 W	72940 01	LA ENCARNACION	PPLL	22 51 N	82 10 W	72920 01
LA ENQUERADA	PPLL	21 43 N	78 17 W	72940 01	LA ENCARNACION	LCTY	23 00 N	81 15 W	72950 01
LA ECONOMIA	PPLL	22 42 N	80 53 W	72920 01	LA ENFERMERIA CAJOS DE SEE				
LA ENOLMERA	LCTY	20 11 N	76 29 W	72940 01	ENFERMERIA CAJOS DE LA	SLAS	22 54 N	78 57 W	72940 00
LA ENOLMERA	LCTY	22 36 N	83 20 W	72920 01	LA ENSENADA	PPLL	22 12 N	79 11 W	72940 01
LA ENOLMERA	LCTY	22 36 N	83 18 W	72920 01	LA ENSENADA	LCTY	21 09 N	79 56 W	72940 01
LA ELIANA	LCTY	22 44 N	82 27 W	72920 01	LA ENSENADA	LCTY	20 27 N	75 36 W	72940 01
LA ELISA SEE SANTA ELISA	PPLL	22 28 N	83 22 W	72920 00	LA ENSENADA	LCTY	20 32 N	76 42 W	72940 01
LA ELISA	LCTY	22 51 N	80 34 W	72940 01	LA ENSENADA	LCTY	22 19 N	80 07 W	72940 01
LA ELISA	LCTY	22 51 N	82 04 W	72920 01	LA ENSENADA ARROYO SEE				
LA ELISABETH LAGUNAS	PPMS	22 44 N	82 31 W	72920 01	ENSENADA ARROYO DE LA	STM	21 49 N	83 03 W	72920 00
LA ELISABETH	PPLL	22 19 N	83 55 W	72920 01	LA ENTRADA	PPLL	20 55 N	76 13 W	72940 01
LA ELISABETH	LCTY	22 49 N	77 39 W	72950 01	LA ENTRADA	PPLL	22 56 N	76 52 W	72940 01
LA ELISABETH	LCTY	22 51 N	82 44 W	72920 01	LA ENTRADA	PPLL	23 01 N	76 27 W	72940 01
LA ELISA	PPLL	21 01 N	78 03 W	72950 00	LA ENTRADA	LCTY	21 54 N	77 56 W	72940 01
LA ELISABETH	PPLL	22 53 N	82 51 W	72920 01	LA ENTRADA	LCTY	21 01 N	77 29 W	72950 01
LA ELISABETH	LCTY	22 42 N	80 39 W	72920 01	LA ENTRADA	LCTY	21 24 N	78 17 W	72950 01
LA ELISABETH	LCTY	22 48 N	82 20 W	72920 01	LA ENTRADA	LCTY	21 24 N	77 39 W	72950 01
LA EMELINA	LCTY	20 47 N	77 17 W	72950 01	LA ENTRADA	LCTY	21 24 N	77 39 W	72950 01
LA EMELINA	LCTY	22 06 N	82 15 W	72920 01	LA ENTRADA	LCTY	21 24 N	77 39 W	72950 01
LA EMILIA	PPLL	21 09 N	78 13 W	72950 01	LA ENTRADA	LCTY	21 24 N	77 39 W	72950 01
LA EMILIA	LCTY	22 03 N	78 06 W	72940 01	LA ENTRADA	LCTY	20 45 N	78 14 W	72950 01
LA EMILIA	LCTY	21 51 N	78 59 W	72920 01	LA ENTRADA	LCTY	20 28 N	81 02 W	72930 01
LA EMILIA	LCTY	22 51 N	82 37 W	72920 01	LA ENTRADA	LCTY	20 31 N	80 42 W	72940 01
LA EMILIA	LCTY	22 59 N	81 34 W	72930 01	LA ENTRADA SEE CEJON	LCTY	22 48 N	82 00 W	72920 00
LA EMILIA MONTES DE OCA SEE					LA ENTRADA LAGUNA LA	PPMS	22 41 N	81 44 W	72920 00
LA EMILIA MONTES DE OCA	LCTY	21 27 N	78 33 W	72950 00	LA ENTRADA LOMA SEE				
LA EMPRESA	PPLL	22 45 N	82 37 W	72920 01	ENTRADA LOMA LA	MLL	23 25 N	77 42 W	72950 00
LA EMPRESA	PPLL	22 54 N	81 34 W	72930 01	LA ENTRADA PASO	PPMS	22 15 N	77 44 W	72950 01
					LA ENTRADA NUMERO 7 SEE LA ENTRADA	LCTY	22 14 N	77 53 W	72950 00
					LA EMILIA	PPLL	22 52 N	78 52 W	72940 01
					LA EMILIA	LCTY	22 51 N	82 41 W	72920 01

BLANK PAGE

-CONTINUED-

GAZETTEER

CUBA

7

OF

14

F
S
T
C



RESOLUTION TEST CHART
NATIONAL BUREAU OF STANDARDS-1963-A

XST HQ FORM 58 (13 FEB 80)

LA ESPERANZA	LCY	22 18 N	93 52 W	72962 01	LA ESPERANZA	LCY	22 18 N	92 10 W	72957 01	
LA ESPERANZA	LCY	22 18 N	93 11 W	72952 01	LA ESPERANZA	LCY	22 18 N	92 24 W	72957 01	
LA ESPERANZA	LCY	22 17 N	93 15 W	72957 01	LA ESPERANZA	LCY	22 18 N	92 56 W	72957 01	
LA ESPERANZA	LCY	22 42 N	94 18 W	72952 01	LA ESPERANZA	LCY	22 47 N	92 17 W	72957 01	
LA ESPERANZA	LCY	22 46 N	92 07 W	72957 01	LA ESPERANZA	LCY	22 48 N	91 78 W	72957 01	
LA ESPERANZA	LCY	22 46 N	92 18 W	72957 01	LA ESPERANZA	LCY	22 48 N	92 45 W	72957 01	
LA ESPERANZA	LCY	22 46 N	92 27 W	72957 01	LA ESPERANZA	SEE ESTRELA	LCY	22 48 N	92 55 W	72957 01
LA ESPERANZA	LCY	22 46 N	92 49 W	72957 01	LA ESPERANZA	LCY	22 48 N	91 48 W	72957 01	
LA ESPERANZA	LCY	22 47 N	92 01 W	72957 01	LA ESPERANZA	LCY	22 48 N	91 78 W	72957 01	
LA ESPERANZA	LCY	22 48 N	91 51 W	72957 01	LA ESPERANZA	LCY	22 48 N	91 57 W	72957 01	
LA ESPERANZA	LCY	22 48 N	91 41 W	72957 01	LA ESPERANZA	LCY	22 51 N	91 29 W	72957 01	
LA ESPERANZA	LCY	22 48 N	93 04 W	72957 01	LA ESPERANZA	LCY	22 51 N	91 24 W	72957 01	
LA ESPERANZA	LCY	22 48 N	92 25 W	72957 01	LA ESPERANZA	LCY	22 54 N	91 44 W	72957 01	
LA ESPERANZA	LCY	22 47 N	92 75 W	72957 01	LA ESPERANZA	LCY	22 54 N	91 76 W	72957 01	
LA ESPERANZA	LCY	22 48 N	92 64 W	72957 01	LA ESPERANZA	LCY	22 54 N	92 74 W	72957 01	
LA ESPERANZA	LCY	22 48 N	92 69 W	72957 01	LA ESPERANZA	LCY	22 57 N	91 39 W	72957 01	
LA ESPERANZA	LCY	22 48 N	92 59 W	72957 01	LA ESPERANZA	LCY	22 58 N	91 11 W	72957 01	
LA ESPERANZA	LCY	22 48 N	92 59 W	72957 01	LA ESPERANZA	LCY	22 58 N	92 51 W	72957 01	
LA ESPERANZA	LCY	22 48 N	92 55 W	72957 01	LA ESPERANZA LADUNA	LCY	22 51 N	94 12 W	72957 01	
LA ESPERANZA	LCY	22 50 N	92 49 W	72957 01	LA ESPERANZA MUNICIPALIDAD	LCY	22 27 N	92 04 W	72962 01	
LA ESPERANZA	LCY	22 57 N	91 07 W	72957 01	LA ESPERANZA DE JIANDALTO	LCY	22 18 N	78 09 W	72962 01	
LA ESPERANZA	LCY	22 51 N	92 44 W	72957 01	LA ESPERANZA DE JIANDALTO	LCY	22 18 N	77 47 W	72962 01	
LA ESPERANZA	LCY	22 51 N	92 51 W	72957 01	LA ESPERANZA SEE LA ESPERANZA	LCY	22 48 N	91 44 W	72957 01	
LA ESPERANZA	LCY	22 52 N	91 29 W	72957 01	LA ESPERANZA	LCY	22 48 N	91 57 W	72957 01	
LA ESPERANZA	LCY	22 52 N	92 19 W	72957 01	LA ESPERANZA SEE LA ESTRELA	LCY	22 48 N	91 57 W	72957 01	
LA ESPERANZA	LCY	22 52 N	92 35 W	72957 01	LA ESPERANZA	LCY	22 48 N	92 24 W	72957 01	
LA ESPERANZA	LCY	22 52 N	92 44 W	72957 01	LA ESPERANZA	LCY	22 52 N	92 22 W	72962 01	
LA ESPERANZA	LCY	22 52 N	93 20 W	72957 01	LA ESPERANZA	LCY	22 54 N	92 16 W	72957 01	
LA ESPERANZA	LCY	22 53 N	92 22 W	72957 01	LA ESPERANZA	LCY	22 54 N	94 07 W	72957 01	
LA ESPERANZA	LCY	22 53 N	92 29 W	72957 01	LA ESPERANZA SEE LAS ESTANCIAS	LCY	22 24 N	91 09 W	72962 01	
LA ESPERANZA	LCY	22 54 N	92 26 W	72957 01	LA ESPERANZA	LCY	22 53 N	78 27 W	72957 01	
LA ESPERANZA	LCY	22 54 N	92 29 W	72957 01	LA ESPERANZA	LCY	22 48 N	93 15 W	72957 01	
LA ESPERANZA SEE	LCY	22 54 N	92 32 W	72957 01	LA ESPERANZA	LCY	22 58 N	92 46 W	72957 01	
LA ESPERANZA	LCY	22 54 N	93 06 W	72957 01	LA ESPERANZA	LCY	22 58 N	92 42 W	72957 01	
LA ESPERANZA SEE ESPERANZA	LCY	22 55 N	92 22 W	72957 01	LA ESTANCIAS	LCY	22 24 N	92 11 W	72962 01	
LA ESPERANZA	LCY	22 55 N	92 14 W	72957 01	LA ESTRELA	LCY	22 34 N	93 27 W	72957 01	

LA FORTUNA	LCF	21 55 N	78 46 W	72940 01	LA FORTUNA	PHL	22 54 N	82 32 W	72920 01
LA FORTUNA	LCF	21 52 N	77 40 W	72940 01	LA FORTUNA	LCF	21 53 N	78 55 W	72940 02
LA FORTUNA	LCF	22 55 N	79 40 W	72940 01	LA FORTUNA	LCF	20 51 N	78 55 W	72940 01
LA FORTUNA SEE SANTA FE	LCF	21 29 N	78 55 W	72940 00	LA FORTUNA	LCF	20 43 N	78 55 W	72940 01
LA FORTUNA	PHL	21 47 N	78 25 W	72940 01	LA FORTUNA	LCF	21 44 N	78 55 W	72940 01
LA FORTUNA	LCF	22 51 N	81 04 W	72940 01	LA FORTUNA	LCF	21 29 N	77 55 W	72940 01
LA FORTUNA	PHL	20 51 N	78 55 W	72940 02	LA FORTUNA	LCF	21 52 N	77 55 W	72940 01
LA FORTUNA	LCF	20 52 N	78 55 W	72940 01	LA FORTUNA	LCF	22 54 N	78 55 W	72940 01
LA FORTUNA	LCF	21 52 N	78 55 W	72940 01	LA FORTUNA	LCF	22 54 N	81 55 W	72940 01
LA FORTUNA	LCF	22 49 N	81 55 W	72940 01	LA FORTUNA	LCF	22 42 N	81 55 W	72940 01
LA FORTUNA	PHL	22 32 N	79 40 W	72940 01	LA FORTUNA	LCF	22 45 N	81 55 W	72940 01
LA FORTUNA	PHL	22 55 N	81 55 W	72940 01	LA FORTUNA	LCF	22 47 N	81 55 W	72940 01
LA FORTUNA	PHL	22 10 N	80 21 W	72940 01	LA FORTUNA	LCF	22 52 N	82 45 W	72940 01
LA FORTUNA	LCF	22 15 N	80 10 W	72940 01	LA FORTUNA	LCF	22 54 N	82 45 W	72940 01
LA FORTUNA	LCF	22 15 N	79 14 W	72940 01	LA FORTUNA	PHL	20 54 N	78 55 W	72940 02
LA FORTUNA	LCF	22 30 N	80 55 W	72940 01	LA FORTUNA	LCF	22 02 N	79 27 W	72940 01
LA FORTUNA	LCF	22 40 N	81 55 W	72940 01	LA FORTUNA	LCF	22 07 N	80 20 W	72940 02
LA FORTUNA	LCF	22 43 N	81 24 W	72940 01	LA FORTUNA	LCF	22 09 N	82 47 W	72940 01
LA FORTUNA	LCF	22 45 N	80 50 W	72940 01	LA FORTUNA	PHL	22 01 N	80 15 W	72940 01
LA FORTUNA	LCF	22 52 N	82 55 W	72940 01	LA FORTUNA SEE SIERRA MARITIMA CENTRAL	PHL	22 52 N	81 55 W	72940 00
LA FORTUNA	LCF	22 53 N	82 55 W	72940 01	LA FORTUNA	LCF	22 05 N	79 15 W	72940 01
LA FORTUNA CAYO	PHL	22 23 N	81 27 W	72940 01	LA FORTUNA	LCF	21 00 N	78 50 W	72940 01
LA FORTUNA DE SAN JUAN	LCF	21 47 N	77 51 W	72940 01	LA FORTUNA	LCF	22 21 N	80 15 W	72940 01
LA FORTUNA	LCF	21 17 N	82 17 W	72940 01	LA FORTUNA	LCF	22 54 N	82 21 W	72940 01
LA FORTUNA SEE FLORIDA	PHL	21 52 N	78 24 W	72940 00	LA FORTUNA	PHL	22 40 N	82 15 W	72940 01
LA FORTUNA	LCF	20 51 N	77 51 W	72940 01	LA FORTUNA	LCF	21 03 N	79 25 W	72940 01
LA FORTUNA	LCF	21 50 N	78 26 W	72940 01	LA FORTUNA	PHL	22 44 N	80 42 W	72940 01
LA FORTUNA	LCF	22 52 N	80 27 W	72940 01	LA FORTUNA	PHL	20 06 N	78 45 W	72940 01
LA FORTUNA	LCF	22 55 N	82 45 W	72940 01	LA FORTUNA	LCF	22 20 N	81 11 W	72940 01
LA FORTUNA	LCF	21 24 N	78 55 W	72940 01	LA FORTUNA	LCF	22 52 N	82 33 W	72940 01
LA FORTUNA	LCF	22 24 N	81 37 W	72940 01	LA FORTUNA	PHL	21 25 N	77 55 W	72940 01
LA FORTUNA	PHL	21 21 N	78 55 W	72940 01	LA FORTUNA	LCF	22 07 N	82 15 W	72940 00
LA FORTUNA SEE LA FORTUNA	PHL	21 14 N	78 55 W	72940 01	LA FORTUNA SEE POTRERO LAS FUERTES	PHL	21 44 N	78 55 W	72940 00
LA FORTUNA	LCF	21 58 N	77 55 W	72940 01	LA FORTUNA	PHL	21 55 N	84 03 W	72940 01
LA FORTUNA	PHL	22 19 N	80 25 W	72940 01	LA FORTUNA	LCF	22 07 N	80 12 W	72940 01
LA FORTUNA	PHL	22 49 N	79 52 W	72940 01	LA FORTUNA	LCF	22 14 N	79 50 W	72940 01

LA FUMERIA	LCTW	22 49 N	82 24 W	72920 01	LA GEORGINA	LCTY	22 59 N	83 14 W	72917 01
LA FUMERIA	LCTY	22 49 N	81 44 W	72910 01	LA GEORGINA SEE GEORGINA	LCTY	22 59 N	78 25 W	72940 00
LA GABINA	LCTY	21 51 N	76 48 W	72947 01	LA GEORGINA	PPUL	22 59 N	83 14 W	72910 01
LA GABIELLA	PPUL	22 40 N	82 46 W	72910 01	LA GEORGINA	PPUL	22 59 N	83 01 W	72910 01
LA GABIELLA	PPUL	22 50 N	81 25 W	72940 02	LA GEORGINA	LCTY	21 01 N	77 17 W	72947 01
LA GABRIELA	LCTW	21 59 N	77 51 W	72947 01	LA GEORGINA	LCTY	21 26 N	77 14 W	72947 01
LA GABRIELA	LCTW	22 41 N	81 24 W	72910 01	LA GEORGINA	LCTY	22 56 N	82 16 W	72920 01
LA GABRIELA	LCTW	22 50 N	81 34 W	72910 01	LA GIRA	PPUL	21 15 N	76 47 W	72940 01
LA GABRIELA	LCTW	23 24 N	81 40 W	72910 01	LA GIRA	LCTY	22 49 N	82 17 W	72940 01
LA GALEA	PPUL	21 24 N	76 21 W	72940 01	LA GIRA	LCTY	21 59 N	82 30 W	72920 01
LA GALEA	PPUL	21 26 N	76 22 W	72940 01	LA GIBBERNA	LCTY	20 50 N	77 22 W	72940 01
LA GALEA	LCTW	22 17 N	81 10 W	72940 01	LA GIRA	LCTY	22 09 N	76 40 W	72940 01
LA GALLEGA SEE LA SALLEGA	PPUL	23 09 N	82 17 W	72920 00	LA GILDA	LCTY	21 15 N	76 44 W	72940 01
LA GALLEGA	PPUL	23 08 N	82 17 W	72920 01	LA GILDA	LCTY	21 40 N	78 33 W	72940 01
LA GALLEGA	LCTW	23 30 N	83 13 W	72910 01	LA GITANA	LCTY	21 21 N	76 12 W	72940 01
LA GALLEGA	LCTW	22 47 N	82 31 W	72920 01	LA GLICERIA	LCTY	22 55 N	82 22 W	72920 01
LA GALLEGA	LCTW	23 24 N	82 09 W	72920 01	LA GLORIA	PPUL	20 01 N	77 53 W	72940 01
LA GALLEGA	LCTW	19 24 N	87 14 W	72940 01	LA GLORIA	PPUL	20 24 N	75 49 W	72940 01
LA GALLEGA	LCTW	20 07 N	75 29 W	72940 01	LA GLORIA	PPUL	20 21 N	76 45 W	72940 01
LA GALLINA	PPUL	22 10 N	84 59 W	72910 01	LA GLORIA	PPUL	20 43 N	76 04 W	72940 01
LA GALLINA	PPUL	22 25 N	81 45 W	72940 01	LA GLORIA	PPUL	20 40 N	77 38 W	72940 01
LA GALLOSA SEE GALLOSA	LCTW	22 24 N	79 59 W	72940 00	LA GLORIA	PPUL	20 52 N	77 54 W	72940 01
LA GAMBUSA	PPUL	21 27 N	79 16 W	72940 01	LA GLORIA	PPUL	21 23 N	76 19 W	72940 01
LA GANDERA	LCTW	22 17 N	79 02 W	72940 01	LA GLORIA	PPUL	21 44 N	77 59 W	72940 01
LA GANSA	PPUL	22 19 N	82 44 W	72940 01	LA GLORIA	PPUL	21 40 N	76 13 W	72940 01
LA GARDIA	LCTW	21 09 N	82 17 W	72940 01	LA GLORIA	PPUL	21 50 N	78 10 W	72940 01
LA GARDIA	PPUL	22 07 N	79 31 W	72940 01	LA GLORIA	PPUL	21 57 N	78 33 W	72940 01
LA GARNACHA PATA SEE LUISA PATA P	LCTW	22 24 N	84 21 W	72910 00	LA GLORIA	PPUL	21 50 N	79 43 W	72940 01
LA GAZZA PATA SEE					LA GLORIA	PPUL	22 01 N	78 29 W	72940 01
GAZZA PATA LA	PPUL	22 49 N	81 39 W	72910 00	LA GLORIA	PPUL	22 20 N	83 14 W	72910 01
LA SAVIDA CAHO	PPUL	21 47 N	81 34 W	72940 01	LA GLORIA	PPUL	22 29 N	85 49 W	72940 01
LA GAZZA PATA SEE	LCTW	23 05 N	82 21 W	72920 00	LA GLORIA	PPUL	22 47 N	81 52 W	72920 01
LA GAZIRA SEE LA GAZIRA	PPUL	21 07 N	76 19 W	72940 00	LA GLORIA	PPUL	22 44 N	82 29 W	72920 01
LA GAZIRA	PPUL	21 07 N	76 19 W	72940 01	LA GLORIA	PPUL	22 59 N	81 51 W	72920 01
LA GAZOSA	LCTW	22 14 N	79 29 W	72940 01	LA GLORIA	PPUL	22 19 N	82 24 W	72920 01
LA GAZOSA	LCTW	22 46 N	83 05 W	72910 01	LA GLORIA	PPUL	23 04 N	81 37 W	72930 01
LA GAZOSA PATA SEE									
GAZOSA PATA LA	PPUL	21 17 N	76 23 W	72940 00					

LA GLORIA SEE SANTA ROSA	FWL	23 24 N	82 14 W	72920 00	LA GLORIA	LCTV	22 54 N	82 24 W	72920 01
LA GLORIA	LCTV	19 52 N	77 55 W	72947 01	LA GLORIA	LCTV	22 55 N	82 25 W	72920 01
LA GLORIA	LCTV	27 24 N	75 55 W	72947 01	LA GLORIA	LCTV	22 55 N	82 25 W	72920 01
LA GLORIA	LCTV	20 05 N	77 15 W	72960 01	LA GLORIA	LCTV	21 55 N	82 31 W	72920 01
LA GLORIA	LCTV	27 10 N	75 55 W	72960 01	LA GLORIA	LCTV	22 56 N	82 37 W	72920 01
LA GLORIA	LCTV	21 21 N	75 13 W	72960 01	LA GLORIA	LCTV	22 56 N	83 14 W	72920 01
LA GLORIA	LCTV	20 13 N	76 06 W	72960 01	LA GLORIA	LCTV	22 56 N	81 35 W	72920 01
LA GLORIA	LCTV	20 49 N	75 17 W	72960 01	LA GLORIA	WSPR	20 22 N	76 55 W	72960 01
LA GLORIA	LCTV	27 49 N	77 16 W	72960 01	LA GLORIA, BARRIO	STWJ	05 22 N	76 02 W	72960 01
LA GLORIA	LCTV	27 50 N	75 16 W	72960 01	LA GLORIA, BARRIO	RAY	21 55 N	77 40 W	72960 01
LA GLORIA	LCTV	20 54 N	76 22 W	72960 02	LA GLORIA, CAVO	ISL	02 21 N	81 24 W	72960 01
LA GLORIA	LCTV	20 54 N	77 35 W	72960 02	LA GLORIA, LOMA SEE				
LA GLORIA	LCTV	21 04 N	77 57 W	72960 01	LA GLORIA, LOMA LA	MEL	27 14 N	76 17 W	72960 02
LA GLORIA	LCTV	21 16 N	77 43 W	72960 02	LA GLORIA, LOMA	MEL	22 55 N	81 50 W	72960 01
LA GLORIA	LCTV	21 20 N	77 57 W	72960 01	LA GLORIA, LOMAS	MELLS	21 58 N	79 37 W	72960 01
LA GLORIA	LCTV	21 22 N	76 11 W	72960 01	LA GLORIA, PUNTA SEE				
LA GLORIA	LCTV	21 29 N	76 11 W	72960 01	CADALLEPO, PUNTA	PT	22 54 N	80 05 W	72960 01
LA GLORIA	LCTV	21 37 N	76 24 W	72960 01					
LA GLORIA	LCTV	21 45 N	76 08 W	72960 01	LA GLORIA CAV. SEE GLORIA CAVO	ISL	20 41 N	77 45 W	72960 00
LA GLORIA	LCTV	21 44 N	76 54 W	72960 02	LA GLORIA, PUNTA DE SAN	LCTV	21 07 N	77 54 W	72960 01
LA GLORIA	LCTV	21 45 N	76 44 W	72960 01	LA GLORIA, PUNTA DE SAN	LCTV	21 07 N	77 54 W	72960 01
LA GLORIA	LCTV	21 45 N	76 59 W	72960 02	LA GLORIA, PUNTA DE SAN	LCTV	21 07 N	77 54 W	72960 01
LA GLORIA	LCTV	21 52 N	76 51 W	72960 01	LA GLORIA, PUNTA DE SAN	LCTV	21 07 N	77 54 W	72960 01
LA GLORIA	LCTV	21 53 N	76 37 W	72960 01	LA GLORIA, PUNTA DE SAN	LCTV	21 07 N	77 54 W	72960 01
LA GLORIA	LCTV	21 54 N	76 17 W	72960 01	LA GLORIA, PUNTA DE SAN	LCTV	21 07 N	77 54 W	72960 01
LA GLORIA	LCTV	21 58 N	76 51 W	72960 01	LA GLORIA, PUNTA DE SAN	LCTV	21 07 N	77 54 W	72960 01
LA GLORIA	LCTV	21 59 N	76 52 W	72960 01	LA GLORIA, PUNTA DE SAN	LCTV	21 07 N	77 54 W	72960 01
LA GLORIA	LCTV	22 02 N	76 43 W	72960 01	LA GLORIA, PUNTA DE SAN	LCTV	21 07 N	77 54 W	72960 01
LA GLORIA	LCTV	22 04 N	76 33 W	72960 01	LA GLORIA, PUNTA DE SAN	LCTV	21 07 N	77 54 W	72960 01
LA GLORIA	LCTV	22 08 N	83 27 W	72960 01	LA GLORIA, PUNTA DE SAN	LCTV	21 07 N	77 54 W	72960 01
LA GLORIA	LCTV	22 24 N	80 51 W	72960 01	LA GLORIA, PUNTA DE SAN	LCTV	21 07 N	77 54 W	72960 01
LA GLORIA	LCTV	21 34 N	83 20 W	72960 01	LA GLORIA, PUNTA DE SAN	LCTV	21 07 N	77 54 W	72960 01
LA GLORIA	LCTV	22 15 N	80 42 W	72960 01	LA GLORIA, PUNTA DE SAN	LCTV	21 07 N	77 54 W	72960 01
LA GLORIA	LCTV	22 49 N	81 04 W	72960 01	LA GLORIA, PUNTA DE SAN	LCTV	21 07 N	77 54 W	72960 01
LA GLORIA	LCTV	22 45 N	82 34 W	72960 01	LA GLORIA, PUNTA DE SAN	LCTV	21 07 N	77 54 W	72960 01
LA GLORIA	LCTV	22 47 N	82 54 W	72960 01	LA GLORIA, PUNTA DE SAN	LCTV	21 07 N	77 54 W	72960 01
					LA GLORIA	LCTV	21 57 N	76 45 W	72960 01

LA SORSA	LCY	21 51 N	76 56 W	72987 01	LA SPANJETA	LCY	22 26 N	78 56 W	72967 01
LA SPANJETA	LCY	22 37 N	83 18 W	72957 01	LA GRAN DESHO. SEE GRAN PIEDRA	BT	21 01 N	75 38 W	72967 01
LA TACON. SEE LA TACON	LCY	21 45 N	81 04 W	72983 01	LA GRAN TIERRE	LCY	19 58 N	76 57 W	72967 01
LA TACON DE OCHO	LCY	21 18 N	76 35 W	72980 01	LA TRIPA	LCY	22 11 N	86 03 W	72977 01
LA TACON DE DIEZ	BT	21 25 N	78 26 W	72980 00	LA TRIPAL TAY	SL	72 14 N	82 43 W	72980 04
LA TRACILE	PPUL	21 42 N	79 41 W	72980 01	LA TRIPAL MONTE. SEE				
LA TRACILE	PPUL	21 42 N	82 36 W	72980 01	BASE DE MARA PUNTA	BT	22 58 N	82 58 W	72980 01
LA TRACILE	LCY	22 52 N	82 37 W	72979 01	LA TRIPA	LCY	22 58 N	81 37 W	72980 01
LA TRACILE	PPUL	22 47 N	81 31 W	72980 01	LA TRIPAL. SEE LAS TRIPULAS	LCY	21 09 N	78 20 W	72980 00
LA TRAI	LCY	22 58 N	81 33 W	72980 01	LA TRIPAL. SEE LA TRIPA	PPUL	20 48 N	76 13 W	72980 00
					LA TRIPAL	LCY	21 26 N	78 23 W	72980 01
LA TRANDA	PPUL	22 28 N	83 34 W	72980 01	LA TRIPAL	LCY	21 30 N	78 10 W	72980 01
LA TRANDA	PPUL	22 44 N	82 37 W	72980 01	LA TRIPAL	PPUL	22 36 N	83 20 W	72980 00
LA TRANDA	LCY	21 57 N	82 18 W	72980 01	LA TRIPAL. SEE TRIPAL	PPUL	20 08 N	75 53 W	72980 01
LA TRANDA	LCY	22 27 N	87 44 W	72980 01	LA TRIPAL	LCY	22 56 N	82 22 W	72980 01
LA TRANDA	LCY	22 29 N	83 34 W	72980 01	LA TRIPAL	PPUL	20 57 N	82 55 W	72980 01
LA TRANDA	LCY	22 43 N	82 37 W	72980 01	LA TRIPAL	LCY	22 48 N	81 30 W	72980 01
LA TRANDA	LCY	22 49 N	82 57 W	72980 01	LA TRIPAL. APPROX. SEE GUANA. RIO LA	STM	20 01 N	75 48 W	72980 00
LA TRANDA	LCY	22 42 N	81 05 W	72980 01	LA TRIPAL. APPROX. SEE GUANA. RIO	STM	20 13 N	76 35 W	72980 00
LA TRANDA	PPUL	20 42 N	75 40 W	72980 01	LA TRIPAL. RIO. SEE GUANA. RIO LA	STM	20 01 N	75 48 W	72980 00
LA TRANDA	PPUL	21 19 N	78 45 W	72980 01	LA TRIPAL	LCY	20 54 N	77 29 W	72980 01
LA TRANDA	PPUL	22 49 N	81 09 W	72980 01	LA TRIPAL	PPUL	20 19 N	75 22 W	72980 01
LA TRANDA	PPUL	21 21 N	81 10 W	72980 01	LA TRIPAL	LCY	19 57 N	75 22 W	72980 01
LA TRANDA	LCY	20 14 N	77 05 W	72980 01	LA TRIPAL	LCY	21 51 N	75 50 W	72980 01
LA TRANDA	LCY	21 21 N	77 52 W	72980 01	LA TRIPAL	LCY	22 05 N	75 43 W	72980 01
LA TRANDA	LCY	21 43 N	75 01 W	72980 01	LA TRIPAL	LCY	22 20 N	75 57 W	72980 01
LA TRANDA	LCY	21 55 N	79 46 W	72980 01	LA TRIPAL. APPROX.	STM	22 10 N	87 04 W	72980 01
LA TRANDA	LCY	21 21 N	80 25 W	72980 01	LA TRIPAL. APPROX. LA TRIPAL. APPROX.	LCY	20 21 N	82 57 W	72980 01
LA TRANDA	LCY	22 29 N	78 45 W	72980 01	LA TRIPAL. APPROX. LA TRIPAL. APPROX.	PPUL	20 14 N	75 21 W	72980 01
LA TRANDA	LCY	22 48 N	81 12 W	72980 01	LA TRIPAL. APPROX. LA TRIPAL. APPROX.	BT	20 25 N	82 43 W	72980 01
LA TRANDA	LCY	22 47 N	81 17 W	72980 01	LA TRIPAL. APPROX. LA TRIPAL. APPROX.	PPUL	21 48 N	77 45 W	72980 01
LA TRANDA	LCY	22 40 N	82 33 W	72980 01	LA TRIPAL. APPROX. LA TRIPAL. APPROX.				
LA TRANDA	LCY	22 45 N	81 37 W	72980 01	LA TRIPAL. APPROX. LA TRIPAL. APPROX.				
LA TRANDA	LCY	22 45 N	81 44 W	72980 01	LA TRIPAL. APPROX. LA TRIPAL. APPROX.				
LA TRANDA	LCY	22 28 N	82 11 W	72980 01	LA TRIPAL. APPROX. LA TRIPAL. APPROX.				
LA TRANDA	BT	22 25 N	79 56 W	72980 02	LA TRIPAL. APPROX. LA TRIPAL. APPROX.				
					LA TRIPAL. APPROX. LA TRIPAL. APPROX.				
LA TRANDA. APPROX.	STM	22 37 N	80 22 W	72980 00	LA TRIPAL. APPROX. LA TRIPAL. APPROX.				

LA GUANA UNO									
LA GUANA I SEE LA GUANA UNO	ESTP	27 58 N	77 14 W	72360 01	LA GUANA	PPH	27 10 N	76 55 W	72367 01
LA GUANA Y SEE LA GUANA UNO	ESTP	27 58 N	77 14 W	72360 00	LA GUANA	LCTV	27 38 N	76 20 W	72360 01
LA GUANA	LCTV	27 51 N	77 16 W	72360 00	LA GUANA	LCTV	27 42 N	76 18 W	72360 01
LA GUARAPETA	PPH	27 17 N	81 39 W	72310 01	LA GUANA	LCTV	27 19 N	76 57 W	72350 01
	PPH	27 55 N	82 14 W	72320 01	LA GUANA	LCTV	27 28 N	80 55 W	72350 01
LA GUARAPETA	LCTV	27 25 N	76 42 W	72360 01	LA GUANA	LCTV	27 30 N	76 43 W	72367 01
LA GUARAPETA	PPH	27 19 N	81 51 W	72310 01	LA GUANA	PPH	27 34 N	81 42 W	72360 01
LA GUARAPETA	LCTV	27 21 N	81 43 W	72360 01	LA GUANA DEL CIEGUITO	LCTV	27 51 N	78 41 W	72350 01
LA GUARAPETA	LCTV	27 19 N	82 34 W	72360 01	LA GUANA	PPH	27 36 N	76 58 W	72360 01
LA GUARAPETA	LCTV	27 09 N	81 50 W	72320 01	LA GUANA	PPH	27 15 N	76 54 W	72360 01
LA GUARAPETA LOWA	PPH	27 36 N	81 33 W	72310 01	LA GUANA	PPH	27 58 N	81 11 W	72310 01
LA GUARAPETA	LCTV	27 34 N	81 13 W	72320 01	LA GUANA	PPH	27 26 N	81 51 W	72360 01
LA GUARAPETA	LCTV	27 46 N	81 01 W	72310 01	LA GUANA	PPH	27 13 N	83 25 W	72310 01
LA GUARAPETA SEE GUARAPETA LA	SMOL	27 31 N	77 16 W	72350 00	LA GUANA	PPH	27 15 N	83 19 W	72310 01
LA GUARAPETA	PPH	27 38 N	83 43 W	72310 01	LA GUANA	PPH	27 38 N	83 24 W	72310 01
LA GUARAPETA	LCTV	27 53 N	76 52 W	72360 01	LA GUANA	PPH	27 15 N	82 14 W	72320 01
LA GUARAPETA	LCTV	27 55 N	76 52 W	72360 01	LA GUANA	EST	27 24 N	75 59 W	72360 01
LA GUARAPETA SIERRA	PT	27 39 N	83 42 W	72310 01	LA GUANA	LCTV	27 10 N	74 44 W	72360 01
LA GUARAPETA SEE GUARAPETA	LCTV	27 14 N	83 44 W	72310 00	LA GUANA	LCTV	27 12 N	75 29 W	72360 01
LA GUARAPETA	PPH	27 29 N	83 36 W	72310 01	LA GUANA	LCTV	27 12 N	76 13 W	72360 01
LA GUARAPETA	PPH	27 52 N	82 39 W	72320 01	LA GUANA	LCTV	27 14 N	75 55 W	72360 01
LA GUARAPETA	PPH	27 01 N	82 17 W	72320 01	LA GUANA SEE GUANA ARECIBA	LCTV	27 21 N	75 56 W	72360 00
LA GUARAPETA	LCTV	27 22 N	75 10 W	72360 01	LA GUANA	LCTV	27 21 N	75 57 W	72360 02
LA GUARAPETA	LCTV	27 15 N	80 08 W	72360 01	LA GUANA	LCTV	27 25 N	76 51 W	72360 0
LA GUARAPETA	LCTV	27 33 N	81 02 W	72310 01	LA GUANA	LCTV	27 12 N	76 54 W	72360 01
LA GUARAPETA	LCTV	27 41 N	82 04 W	72360 01	LA GUANA	LCTV	27 05 N	80 18 W	72360 01
LA GUARAPETA	LCTV	27 48 N	82 23 W	72320 01	LA GUANA	LCTV	27 15 N	80 19 W	72360 01
LA GUARAPETA	LCTV	27 53 N	82 04 W	72320 01	LA GUANA	LCTV	27 15 N	80 14 W	72360 01
LA GUARAPETA	LCTV	27 55 N	82 00 W	72320 01	LA GUANA	LCTV	27 16 N	80 11 W	72360 01
LA GUARAPETA	LCTV	27 56 N	82 14 W	72320 01	LA GUANA	LCTV	27 17 N	80 10 W	72362 01
LA GUARAPETA PUNTA SEE					LA GUANA	LCTV	27 18 N	79 28 W	72360 01
LA GUARAPETA PUNTA LA	PT	27 00 N	75 05 W	72360 00	LA GUANA	LCTV	27 20 N	80 25 W	72360 01
LA GUARAPETA ARECIBA SEE					LA GUANA	LCTV	27 20 N	84 01 W	72310 01
LA GUARAPETA ARECIBA	SMOL	27 18 N	83 40 W	72310 00	LA GUANA	LCTV	27 22 N	84 01 W	72310 01
LA GUARAPETA	LCTV	27 20 N	76 19 W	72360 01	LA GUANA	LCTV	27 24 N	83 50 W	72310 01
LA GUARAPETA	LCTV	27 41 N	76 57 W	72360 01					
LA GUARAPETA	LCTV	27 41 N	76 56 W	72360 00					
LA GUARAPETA	LCTV	27 05 N	77 47 W	72360 02	LA GUANA	LCTV	27 27 N	80 30 W	72360 01

LA GUERA	LCTY	22 34 N	81 35 W	72347 01	LAGUNA BLANCA	LCTY	21 30 N	76 14 W	72347 01
LA GUERA	LCTY	22 38 N	81 37 W	72348 01	LAGUNA CALINPA	LCTY	22 45 N	81 52 W	72347 01
LA GUERA	LCTY	22 47 N	82 12 W	72350 01	LAGUNA CARIMBA	LCTY	22 44 N	80 31 W	72347 01
LA GUERA	LCTY	22 50 N	82 02 W	72350 01	LAGUNA CAUTO	LCTY	22 27 N	76 23 W	72345 01
LA GUERA	LCTY	22 55 N	81 59 W	72350 01	LAGUNA CHICA	PPLC	21 42 N	77 19 W	72350 01
LA GUERA	LCTY	23 01 N	81 53 W	72351 01	LAGUNA COMONER	LCTY	21 00 N	80 42 W	72345 01
LA GUERA	LCTY	23 03 N	82 11 W	72350 01	LAGUNA DE ENMEDIO SEE	LCTY	22 35 N	79 37 W	72340 00
LA GUERA	LCTY	23 06 N	82 12 W	72350 01	LAGUNA DE ENMEDIO	LCTY	22 35 N	79 37 W	72340 01
LA GUERA, BAYON	STW	22 54 N	83 32 W	72312 02	LAGUNA DE GUANO	LCTY	21 44 N	77 32 W	72350 01
LA GUERA, HACIENDA	EST	22 58 N	83 32 W	72310 01	LAGUNA DE JIGUI SEE	LCTY	22 03 N	78 37 W	72340 00
LA GUERA, LAGUNA	LR	20 33 N	76 53 W	72340 01	LAGUNA DEL JIGUI	PPLC	22 03 N	78 37 W	72340 00
LA GUERA, LOMA	MLL	22 39 N	79 54 W	72341 01	LAGUNA DE LA CEJERA	LCTY	22 23 N	80 39 W	72340 01
LA GUERA, LOMA	MT	21 48 N	79 38 W	72340 01	LAGUNA DEL BAGA	LCTY	22 21 N	80 35 W	72340 01
LA GUERA, PUNTA SEE	BT	21 34 N	79 19 W	72340 01	LAGUNA DE LIMONES	LCTY	20 16 N	76 11 W	72340 02
LAGUNA PUNTA LA	BT	21 34 N	79 19 W	72340 01	LAGUNA DEL JIGUI	PPLC	22 03 N	78 37 W	72340 01
LA GUERA, ATALENDO	AFSA	21 41 N	79 34 W	72340 01	LAGUNA DEL MONTE	LCTY	22 41 N	82 36 W	72340 01
LA GUERA DE FORCAY	LCTY	22 27 N	80 31 W	72340 01	LAGUNA DE LOS Pajaros SEE PLAYELER	LCTY	21 26 N	77 03 W	72340 00
LA GUERITA	PPLC	21 07 N	77 25 W	72340 01	LAGUNA DE LOS PINOS	LCTY	22 10 N	83 29 W	72310 01
LA GUERITA	LCTY	21 48 N	79 39 W	72340 01	LAGUNA DE NARANJITO	PPLC	21 06 N	76 49 W	72340 01
LA GUERITA	LCTY	22 55 N	80 14 W	72347 01	LAGUNA DE OJO DE AGUA	PPLC	22 04 N	80 33 W	72340 01
LA GUERITA	LCTY	22 22 N	76 57 W	72347 01	LAGUNA DE PATEA	LCTY	22 42 N	82 11 W	72320 01
LA GUERITERA	LCTY	21 48 N	79 29 W	72340 01	LAGUNA DE PEDRICO	LCTY	22 47 N	87 33 W	72340 01
LA GUITARRA	PPLC	22 52 N	82 12 W	72320 01	LAGUNA DE SANTA MARIA	PPLC	22 18 N	81 43 W	72310 04
LASUNA	PPLC	23 18 N	74 34 W	72340 01	LAGUNA DE VAYE	LCTY	20 44 N	74 57 W	72347 01
LASUNA SEE EL PORVENIR	LCTY	21 29 N	76 04 W	72347 00	LAGUNA ENMEDIO SEE	LCTY	22 35 N	79 37 W	72340 00
LASUNA SEE LASUNAS	LCTY	21 03 N	76 48 W	72340 00	LAGUNA DE ENMEDIO	EST	21 42 N	77 14 W	72340 01
LASUNA	LCTY	22 26 N	81 32 W	72340 01	LAGUNA GRANDE	LCTY	21 42 N	77 37 W	72340 01
LASUNA	LCTY	22 58 N	81 31 W	72320 01	LAGUNA GRANDE	LCTY	22 14 N	81 44 W	72340 01
LASUNA	LCTY	22 49 N	82 24 W	72320 01	LAGUNA GRANDE CANAL	STW	21 39 N	77 34 W	72350 01
LASUNA, CANAL DE LA	CHW	22 21 N	82 44 W	72320 01	LAGUNA GRANDE	LCTY	21 02 N	78 22 W	72340 01
LASUNA, CAVO	ISL	21 21 N	77 12 W	72340 01	LAGUNA GUARANABO	LCTY	20 56 N	74 24 W	72340 01
LASUNA, CAVO	ISL	21 12 N	78 50 W	72350 01	LAGUNA JAGUEYES	LCTY	22 46 N	80 31 W	72340 01
LASUNA, CAVO SEE LASUNAS, CAVO	ISL	22 04 N	81 47 W	72340 00	LAGUNA JAGUEYES SEE LAGUNA JAGUEYES	LCTY	22 46 N	80 31 W	72340 00
LASUNA BLANCA	EST	21 27 N	76 07 W	72340 01	LAGUNA JUNCAL	LCTY	22 43 N	82 10 W	72320 01
LASUNA BLANCA	LCTY	20 24 N	74 37 W	72340 01	LAGUNA JUNCO	LCTY	20 35 N	74 26 W	72340 00
LASUNA BLANCA	LCTY	20 28 N	76 07 W	72340 01	LAGUNA LA JOSEFA	LCTY	22 51 N	82 02 W	72320 01

LASUNIA LIGUA	LCTY	22 21 N	78 34 W	72941 01	LASUNIA LIGUA	LCTY	22 00 N	78 14 W	72938 01
LASUNIA LIGUA	PPL	22 05 N	78 29 W	72940 02	LASUNIA LIGUA	PPL	21 53 N	78 42 W	72940 01
LASUNIA LIGUA	LCTY	22 55 N	82 07 W	72940 31	LASUNIA VERONA	LCTY	22 51 N	77 17 W	72940 01
LASUNIA LIGUA	LCTY	22 42 N	78 10 W	72940 01	LASUNILLA	LCTY	22 31 N	81 54 W	72940 01
LASUNIA LIGUA	LCTY	22 18 N	81 22 W	72940 01	LASUNILLA ENSENADA	PPL	22 07 N	78 47 W	72940 01
LASUNIA LIGUA	LCTY	22 08 N	82 14 W	72940 01	LASUNILLAS	PPL	22 10 N	81 22 W	72940 01
LASUNIA LIGUA - ESTACION	LCTY	22 07 N	79 18 W	72940 01	LASUNILLAS	PPL	22 20 N	81 47 W	72940 01
LASUNIA LIGUA - EST. LASUNIA LIGUA	LCTY	22 14 N	81 21 W	72940 00	LASUNILLAS	PPL	22 47 N	81 15 W	72940 01
LASUNIA LIGUA	LCTY	22 08 N	81 10 W	72940 01	LASUNILLAS	LCTY	22 14 N	81 14 W	72940 01
LASUNIA LIGUA	LCTY	22 41 N	85 41 W	72940 01	LASUNILLAS	LCTY	22 27 N	81 21 W	72940 01
LASUNIA NITIA	LCTY	22 00 N	80 31 W	72940 01	LASUNITA	PPL	22 11 N	78 50 W	72940 01
LASUNIA NITIA	LCTY	22 26 N	81 45 W	72940 01	LASUNITA - SEE LASUNITAS	LCTY	22 10 N	79 40 W	72940 00
LASUNIA NITIA - SEE LASUNIA	PPL	22 52 N	82 41 W	72940 00	LASUNITA	LCTY	22 36 N	78 35 W	72940 01
LASUNIA NITIA - SEE LASUNIA LIGUA	LCTY	22 41 N	78 08 W	72940 00	LASUNITA	LCTY	22 45 N	78 53 W	72940 01
LASUNIA NITIA - EST. NITIA	PPL	22 04 N	78 17 W	72940 01	LASUNITA	LCTY	22 18 N	79 27 W	72940 01
LASUNIA NITIA	LCTY	22 04 N	78 17 W	72940 01	LASUNITA	LCTY	22 21 N	79 35 W	72940 01
LASUNIA PERLEJA - EST	LCTY	21 41 N	78 21 W	72940 00	LASUNITAS BAHIA - SEE				
LASUNIA PERLEJA - EST	LCTY	21 43 N	78 21 W	72940 00	LASUNITAS ENSENADA	COVE	22 07 N	79 47 W	72940 00
LASUNIA PERLEJA - EST	LCTY	21 47 N	77 12 W	72940 01	LASUNITAS DEL PERU	LCTY	21 09 N	77 42 W	72940 01
LASUNIA PERLEJA	PPL	22 40 N	80 45 W	72940 01	LASUNITAS - SEE LASUNITAS	LCTY	22 00 N	78 52 W	72940 00
LASUNIA PERLEJA	LCTY	22 45 N	80 31 W	72940 01	LASUNITAS	LCTY	22 15 N	78 40 W	72940 01
LASUNIA	LCTY	21 50 N	79 48 W	72940 01	LASUNITAS	LCTY	22 29 N	80 31 W	72940 01
LASUNIA	LCTY	21 03 N	78 44 W	72940 01	LASUNITAS	LCTY	22 04 N	80 45 W	72940 01
LASUNIA	LCTY	21 24 N	77 05 W	72940 01	LA HABANA	PPL	22 29 N	77 47 W	72940 01
LASUNIA - EST. DE LAS - SEE					LA HABANA - REPRESENTA NEVADA				
LASUNIA - EST. DE LA	COVE	22 22 N	82 48 W	72940 01	LA HABANA CONVENCIONAL	PPL	22 08 N	82 22 W	72940 01
LASUNIA - EST. DE LA	PPL	22 08 N	78 47 W	72940 01	LA HABANA	LCTY	22 22 N	78 21 W	72940 01
LASUNIA - EST.					LA HABANA				
LASUNIA - EST. NUEVA	PPL	22 26 N	81 47 W	72940 01	LA HABANA BAHIA DE	RSTP	22 08 N	82 03 W	72940 01
LASUNIA SANTA ROSALIA	LCTY	21 24 N	78 10 W	72940 01	LA HABANA MUNICIPIO DE	RSTP	21 09 N	82 20 W	72940 01
LASUNIA DEL SUR - EST. HABANA	LCTY	21 41 N	77 28 W	72940 01	LA HABANA PROVINCIA DE	COVE	22 08 N	82 22 W	72940 01
LASUNIA DEL SUR	PPL	21 07 N	78 49 W	72940 01	LA HABANA - LA ENSENADA	COVE	22 45 N	82 19 W	72940 01
LASUNIA DEL SUR	LCTY	21 41 N	78 21 W	72940 01	LA HABANA	RSTP	22 01 N	82 56 W	72940 01
LASUNIA DE VERONA - SEE LASUNIA	LCTY	21 01 N	78 58 W	72940 00	LA HABANACION	LCTY	21 26 N	77 43 W	72940 01
LASUNIA SECA	LCTY	22 18 N	80 50 W	72940 01	LA HABANERA	LCTY	20 55 N	78 37 W	72940 02
LASUNIA LAS FUENTES	LCTY	22 55 N	80 44 W	72940 01	LA HABANERA	LCTY	21 36 N	79 03 W	72940 01
LASUNIA LAS FUENTES	PPL	22 13 N	80 37 W	72940 01	LA HABANA - SEE LA JATA	LCTY	22 22 N	82 23 W	72940 01
LASUNIA TRUJILLO	LCTY	22 45 N	78 49 W	72940 01	LA HABANA - SEE LA JATA	PPL	22 07 N	82 17 W	72940 00
					LA HABANA - MADRAZO	PPL	21 05 N	77 35 W	72940 01

LA HERMINIA	LCTF	22 04 N	79 56 W	72960 01	LA HOYA	LCTF	22 24 N	76 43 W	72960 00
LA HERMINIA	LCTF	21 24 N	77 43 W	72960 01	LA HOYA	LCTF	22 24 N	76 53 W	72960 01
LA HERMINIA	LCTF	21 18 N	77 38 W	72960 02	LA HOYA (AYO)	SL	22 15 N	82 47 W	72960 01
LA HERMINIA	LCTF	21 22 N	78 07 W	72960 01	LA HOYAS	LCTF	22 59 N	82 24 W	72960 01
LA HERMINIA	PNLL	22 22 N	76 59 W	72960 01	LA HOZ	PNLL	21 10 N	76 59 W	72960 01
LA HERRADURA	PNLL	21 45 N	78 33 W	72960 01	LA HIERO	LCTF	27 19 N	74 49 W	72960 01
LA HERRADURA	PNLL	21 54 N	78 22 W	72960 01	LA HILDA	LCTF	20 09 N	76 21 W	72960 00
LA HERRADURA	PNLL	22 44 N	81 09 W	72960 01	LA HUNDRIA	PNLL	21 56 N	79 16 W	72960 01
LA HERRADURA	LCTF	22 21 N	76 57 W	72960 01	LA HUNDRIA	SL	21 46 N	78 17 W	72960 01
LA HERRADURA	LCTF	22 55 N	82 34 W	72960 01	LA ICA	LCTF	22 55 N	82 28 W	72960 01
LA HERRADURA	SMOL	23 02 N	82 02 W	72960 01	LA ICA	LCTF	22 29 N	81 31 W	72960 01
LA HERRADURA, ESTACION	COVE	23 01 N	82 56 W	72960 00	LA ICA	LCTF	22 56 N	81 31 W	72960 01
LA HERRADURA, LAGUNA SEE HERRADURA, LAGUNA	LA	22 02 N	86 31 W	72960 00	LA ICA	ML	21 30 N	77 66 W	72960 00
LA HERRADURA, PUNTA SEE HERRADURA, PUNTA	PT	21 17 N	76 24 W	72960 00	LA ICA	ML	20 08 N	75 18 W	72960 00
LA HICOTEA SEE LA JICOTEA	LCTF	21 11 N	77 49 W	72960 00	LA ICA	PNLL	22 29 N	83 36 W	72960 01
LA HIGUERETA	LCTF	22 46 N	89 03 W	72960 01	LA INDIA	LCTF	22 40 N	83 04 W	72960 01
LA HILDA	PNLL	21 09 N	82 01 W	72960 01	LA INDIANA	LCTF	23 21 N	75 18 W	72960 01
LA HILDA	LCTF	22 59 N	82 18 W	72960 01	LA INDUSTRIA RIO SEE LOS INDIOS RIO	SL	21 43 N	83 02 W	72960 00
LA HILDA	LCTF	22 47 N	83 37 W	72960 01	LA INDUSTRIA	PNLL	22 52 N	82 33 W	72960 01
LA HILDA	LCTF	22 30 N	82 46 W	72960 01	LA INDUSTRIA	LCTF	21 02 N	77 54 W	72960 01
LA HIRANA	PNLL	21 15 N	75 33 W	72960 01	LA INDUSTRIA	LCTF	22 20 N	79 37 W	72960 01
LA HORNISA	LCTF	22 49 N	80 24 W	72960 01	LA INDUSTRIA	LCTF	23 40 N	81 06 W	72960 01
LA HORNISA, ESTACION	ESTN	21 12 N	78 08 W	72960 01	LA INDUSTRIA	LCTF	22 45 N	82 21 W	72960 01
LA HORQUETA	PNLL	21 03 N	76 37 W	72960 02	LA INDUSTRIA	LCTF	22 52 N	81 50 W	72960 01
LA HORQUETA	LCTF	23 40 N	76 41 W	72960 00	LA INDUSTRIA, LOMA SEE INDUSTRIA, LOMA LA	ML	22 56 N	81 02 W	72960 00
LA HORQUETA	LCTF	20 42 N	76 54 W	72960 01	LA INDUSTRIA, RIO SEE MIRIANA RIO	SL	22 41 N	81 51 W	72960 00
LA HORQUETA	LCTF	21 33 N	77 01 W	72960 01	LAINE	LCTF	22 46 N	82 37 W	72960 01
LA HORQUETA	LCTF	21 09 N	77 51 W	72960 01	LA INES	PNLL	22 54 N	80 47 W	72960 01
LA HORQUETA	LCTF	20 42 N	76 36 W	72960 00	LA INES	LCTF	22 54 N	80 43 W	72960 01
LA HORQUETA	LCTF	22 11 N	80 45 W	72960 01	LA INESITA	LCTF	22 49 N	82 23 W	72960 01
LA HORQUETA	LCTF	22 11 N	80 46 W	72960 01	LA INGLESA	LCTF	23 00 N	81 57 W	72960 01
LA HORTENSIA SEE HORTENSIA	LCTF	22 49 N	77 41 W	72960 00	LA INOCENCIA	PNLL	22 11 N	89 37 W	72960 01
LA HORTENSIA SEE	LCTF	21 14 N	77 50 W	72960 00	LA INOCENCIA	LCTF	21 49 N	78 37 W	72960 01
LA OFELIA HORTENSIA	LCTF	21 17 N	77 47 W	72960 01	LA ISRAEL	PNLL	22 17 N	83 42 W	72960 01
LA HORTENSIA	LCTF	22 37 N	82 41 W	72960 01	LA ISRAEL	PNLL	22 17 N	83 45 W	72960 01
LA HORTENSIA	LCTF	22 37 N	82 41 W	72960 01	LA ISRAEL	PNLL	22 31 N	80 57 W	72960 01

LA ISABELA SEE HONDURAS CENTRAL	PTL	22 02 N	88 15 W	72940 01	LA JAGUA	PTL	20 46 N	88 51 W	72940 00
LA ISABELA SEE SANTA TERESA	LCTY	22 17 N	88 10 W	72940 00	LA JAGUA	PTL	20 74 S	86 11 W	72940 01
LA ISABELA	LCTY	22 23 N	88 31 W	72940 01	LA JAGUA	PTL	22 55 N	86 10 W	72940 01
LA ISABELA	LCTY	22 42 N	87 18 W	72940 01	LA JAGUA	PTL	22 05 N	88 55 W	72940 01
LA ISABELA SEE LAJAS	LCTY	22 55 N	82 20 W	72940 00	LA JAGUA	PTL	22 07 N	87 56 W	72940 01
LA ISABELA	PTL	22 05 N	87 51 W	72940 01	LA JAGUA	PTL	22 53 N	87 51 W	72940 01
LA ISABELA	LCTY	22 06 N	88 15 W	72940 01	LA JAGUA	LCTY	20 22 N	86 40 W	72940 01
LA ISABELA	LCTY	22 23 N	89 40 W	72940 01	LA JAGUA	LCTY	21 55 N	86 19 W	72940 01
LA ISABELA	LCTY	22 26 N	85 11 W	72940 01	LA JAGUA	LCTY	21 46 N	88 56 W	72940 01
LA ISABELA	LCTY	22 47 N	82 40 W	72940 01	LA JAGUA	LCTY	21 01 N	88 55 W	72940 01
LA ISABELA	LCTY	22 47 N	82 40 W	72940 01	LA JAGUA	LCTY	21 02 N	88 52 W	72940 01
LA ISABELA	LCTY	22 42 N	88 11 W	72940 01	LA JAGUA	LCTY	21 52 N	86 26 W	72940 01
LA ISABELA	LCTY	22 17 N	88 46 W	72940 01	LA JAGUA	LCTY	21 55 N	86 56 W	72940 01
LA ISABELA	LCTY	21 26 N	88 44 W	72940 01	LA JAGUA	LCTY	21 48 N	87 48 W	72940 01
LA ISABELA	LCTY	21 28 N	89 47 W	72940 01	LA JAGUA	LCTY	22 03 N	89 52 W	72940 01
LA ISABELA	PTL	22 02 N	88 10 W	72940 01	LA JAGUA	LCTY	22 07 N	89 10 W	72940 01
LA ISABELA	LCTY	22 23 N	88 31 W	72940 01	LA JAGUA	LCTY	22 13 N	88 16 W	72940 01
LA ISLA	PTL	22 26 N	86 55 W	72940 01	LA JAGUA	LCTY	22 21 N	88 21 W	72940 01
LA ISLA	PTL	22 47 N	84 25 W	72940 01	LA JAGUA	LCTY	22 26 N	84 19 W	72940 01
LA ISLA	PTL	22 11 N	86 23 W	72940 01	LA JAGUA	LCTY	22 47 N	87 51 W	72940 01
LA ISLA	PTL	22 17 N	88 04 W	72940 01	LA JAGUA	LCTY	22 40 N	88 21 W	72940 01
LA ISLA	LCTY	22 25 N	88 55 W	72940 01	LA JAGUA	LCTY	22 51 N	86 28 W	72940 01
LA ISLA	LCTY	22 21 N	86 58 W	72940 01	LA JAGUA	PTL	20 28 N	85 19 W	72940 01
LA ISLENA	PTL	22 11 N	88 55 W	72940 01	LA JAGUA RIO DE LAS ARRENAS, RIO DE LAS	PTL	21 18 N	82 46 W	72940 00
LA ISLETA	PTL	22 38 N	83 21 W	72940 01	LA JAGUA RIO	PTL	22 47 N	83 19 W	72940 01
LA ISLETA	LCTY	22 37 N	83 19 W	72940 01	LA JAGUA DE LOPEZ SEE LA JAGUA	LCTY	22 47 N	83 17 W	72940 01
LA ISLETA	LCTY	22 42 N	82 12 W	72940 01	LA JAGUA VIEJA	PTL	22 43 N	83 17 W	72940 01
LAJAS PASA LA	LCTY	22 43 N	86 01 W	72940 01	LA JAGUETA	LCTY	22 47 N	87 27 W	72940 01
LAJAS PASO SEE LAJAS PASO	PTL	22 24 N	86 53 W	72940 00	LA JAGUA	LCTY	22 47 N	87 26 W	72940 01
LAJAS PASO	PTL	20 24 N	86 50 W	72940 01	LA JAGUA	LCTY	22 48 N	82 24 W	72940 01
LAJAS PASO	PTL	20 26 N	81 55 W	72940 01	LA JAGUETA	LCTY	22 46 N	80 52 W	72940 01
LA JARANA SEE LA SARANA	LCTY	21 55 N	84 45 W	72940 00	LA JAGUETA SEE LA JAGUETA	LCTY	22 47 N	87 27 W	72940 00
LA JARITA	LCTY	22 02 N	88 51 W	72940 01	LA JAGUETA	LCTY	22 28 N	86 40 W	72940 01
LA JARONIA	LCTY	21 43	86 48 W	72940 01	LA JARDINES SEE LAS JARDINES	LCTY	22 36 N	81 18 W	72940 01
LA JAGUA	PTL	20 22 N	86 55 W	72940 01	LA JARONIA	LCTY	21 36 N	84 17 W	72940 01
					LAJAS SEE LAS LAJAS	PTL	20 05 N	86 10 W	72940 00

LAJAS	POLL	27 55 N	78 07 W	72167 01	LA JIRABERA	POLL	26 15 N	76 18 W	72165 01
LAJAS VIE					LA JIRABERA	LCTY	27 55 N	80 43 W	72162 01
SANTA CRUZ DE LOS RIOS	POLL	22 24 N	81 24 W	72167 01	LA JIROTEA	POLL	27 04 N	76 52 W	72162 01
LAJAS	POLL	22 55 N	76 24 W	72167 01	LA JIROTEA	LCTY	27 55 N	77 48 W	72162 01
LAJAS	LCTY	22 55 N	76 24 W	72167 01	LA JIROTEA	LCTY	22 55 N	76 17 W	72162 01
LAJAS	LCTY	22 55 N	76 42 W	72165 01					
					LA JIROTEA	LCTY	27 55 N	81 44 W	72162 01
LAJAS	LCTY	22 55 N	83 24 W	72167 01	LA JIROTEA SEE LA COMBE	POLL	27 04 N	82 19 W	72162 01
LAJAS ARRANC	LCTY	22 55 N	76 01 W	72167 01	LA JIROTEA	POLL	22 20 N	80 49 W	72162 01
LAJAS ARRANC	STWJ	22 55 N	76 24 W	72167 01	LA JIROTEA	POLL	22 25 N	83 14 W	72162 01
LAJAS ARRANC	STWJ	22 55 N	76 44 W	72165 01	LA JIROTEA	POLL	22 32 N	83 19 W	72162 01
LAJAS ARRANC SAN	STWJ	22 55 N	77 27 W	72167 01					
					LA JIROTEA	LCTY	27 56 N	76 32 W	72167 01
LAJAS PASO	FOMD	22 29 N	76 33 W	72162 01	LA JIROTEA	LCTY	22 57 N	76 04 W	72162 01
LAJAS PASO DE	FOMD	22 22 N	76 53 W	72162 01	LA JIROTEA	LCTY	22 22 N	78 51 W	72162 01
LAJAS PASO DE	FOMD	22 33 N	76 33 W	72162 01	LA JIROTEA	LCTY	22 25 N	83 14 W	72162 01
LAJAS RIO	STWJ	22 25 N	80 14 W	72162 01	LA JIROTEA	LCTY	22 41 N	80 31 W	72162 01
LAJAS RIO	STWJ	22 25 N	82 24 W	72167 01					
					LA JIROTEA SEE LA JIROTEA	LCTY	27 56 N	76 32 W	72162 01
LAJAS DE CAJUELO	POLL	22 09 N	76 48 W	72162 01	LA JIROTEA	POLL	27 24 N	76 45 W	72162 01
LA JATA	POLL	22 09 N	82 19 W	72167 01	LAJITA	LCTY	27 01 N	78 43 W	72162 01
LA JATA SEE LA COMA	POLL	22 08 N	82 19 W	72167 01	LAJITA	LCTY	22 06 N	78 37 W	72162 01
LA JATA	LCTY	22 05 N	77 49 W	72162 01					
LA JATA	LCTY	21 05 N	77 57 W	72167 01					
					LAJITAS	POLL	22 01 N	77 25 W	72162 01
LA JATA SEE SAN RAFAEL	LCTY	22 05 N	76 20 W	72162 01	LAJITAS	POLL	21 56 N	79 09 W	72162 01
LA JATA	LCTY	22 52 N	76 19 W	72167 01	LAJITAS	POLL	22 16 N	80 18 W	72162 01
LA JATA ESTERO SEE					LAJITAS	LCTY	21 55 N	77 09 W	72162 01
JATA ESTERO LA	INCL	21 29 N	79 35 W	72162 01	LAJITAS	LCTY	21 17 N	77 49 W	72162 01
LA JAUCA	POLL	21 58 N	84 25 W	72162 01					
LA JAUCA	POLL	22 04 N	78 22 W	72162 01	LAJITAS SEE LAJITA	LCTY	22 06 N	79 31 W	72162 01
					LAJITAS	LCTY	22 10 N	79 41 W	72162 01
LA JAUCA	POLL	22 01 N	82 04 W	72162 01	LAJITAS	LCTY	22 10 N	79 42 W	72162 01
LA JAUCA	LCTY	22 02 N	81 23 W	72162 01	LAJITAS	LCTY	22 15 N	80 18 W	72162 01
LA JERONIMA	LCTY	22 04 N	76 44 W	72162 01	LAJITAS	LCTY	22 03 N	82 13 W	72162 01
LA JESUSA	LCTY	22 04 N	82 09 W	72162 01					
LA JIA	POLL	22 19 N	76 38 W	72162 01	LAJITO	LCTY	22 31 N	75 14 W	72162 01
					LA JORQUINA	LCTY	21 27 N	77 49 W	72162 01
LA JIA	LCTY	21 05 N	78 05 W	72162 01	LA JORQUINA	LCTY	22 28 N	80 01 W	72162 01
LA JIA	LCTY	22 34 N	80 12 W	72162 01	LA JORQUINA	LCTY	22 44 N	79 49 W	72162 01
LA JIRARA	POLL	22 42 N	78 24 W	72162 01	LA JORQUINA	LCTY	22 44 N	80 02 W	72162 01
LA JIRARA	POLL	22 44 N	79 33 W	72162 01					
LA JIRARA	LCTY	22 24 N	79 53 W	72162 01	LA JORITA	LCTY	22 37 N	79 14 W	72162 01
LA JIRARA	LCTY	22 25 N	79 50 W	72162 01					

LA JUANITA	LCTY	22 35 N	79 35 W	72360 01	LA JULIA	09L	22 48 N	79 14 W	72357 01	
LA JUANITA	LCTY	22 37 N	79 36 W	72360 01	LA JULIA	09L	22 48 N	79 14 W	72357 01	
LA JUANITA	LCTY	22 34 N	80 55 W	72355 01	LA JULIA	09L	23 07 N	79 13 W	72357 01	
LA JUANITA	LCTY	22 38 N	79 55 W	72360 01	LA JULIA	LCTY	23 33 N	79 37 W	72361 01	
LA JUANITA	LCTY	22 39 N	80 43 W	72355 01	LA JULIA	LCTY	23 28 N	79 39 W	72361 01	
LA JUANITA	LCTY	22 40 N	81 31 W	72350 01	LA JULIA	LCTY	23 51 N	79 39 W	72360 01	
LA JUANITA	LCTY	22 41 N	80 22 W	72360 01	LA JULIA	LCTY	23 52 N	79 41 W	72360 01	
LA JUANITA	LCTY	22 41 N	81 31 W	72350 01	LA JULIA	LCTY	23 55 N	79 41 W	72360 01	
LA JUANITA	LCTY	22 42 W	79 33 W	72360 01	LA JULIA	LCTY	23 56 N	79 44 W	72360 01	
LA JUANITA	LCTY	22 42 W	81 36 W	72355 01	LA JULIA	LCTY	23 58 N	80 32 W	72360 01	
LA JUANITA	LCTY	22 46 N	81 37 W	72350 01	LA JULIA	LCTY	22 18 N	80 43 W	72360 01	
LA JUANITA	LCTY	22 45 N	80 17 W	72360 01	LA JULIA	LCTY	22 25 N	80 56 W	72360 01	
LA JUANITA	LCTY	22 47 N	82 21 W	72357 01	LA JULIA	LCTY	22 26 N	79 37 W	72360 01	
LA JUANITA	LCTY	22 50 N	82 22 W	72350 01	LA JULIA	LCTY	22 28 N	79 36 W	72360 01	
LA JUANITA	LCTY	22 52 N	81 41 W	72355 01	LA JULIA	LCTY	22 36 N	81 25 W	72360 01	
LA JUANITA	LCTY	22 52 N	82 38 W	72350 01	LA JULIA	LCTY	22 39 N	80 02 W	72360 01	
LA JUANITA	LCTY	22 54 N	82 31 W	72350 01	LA JULIA	LCTY	22 58 N	81 35 W	72360 01	
LA JUANITA	LCTY	23 05 N	81 40 W	72350 01	LA JULIA	LCTY	22 40 N	80 26 W	72360 01	
LA JUANITA	LCTY	23 06 N	81 23 W	72350 01	LA JULIA	LCTY	22 47 N	80 31 W	72360 01	
LA JUBA	PPLL	22 04 N	75 31 W	72360 01	LA JULIA	LCTY	22 46 N	80 41 W	72360 01	
LA JUBA	PPLL	20 56 N	76 09 W	72360 01	LA JULIA	LCTY	22 45 N	81 20 W	72360 01	
LA JUBA	PPL	21 53 N	75 44 W	72360 01	LA JULIA	LCTY	22 48 N	82 15 W	72360 01	
LA JUBA	LCTY	20 18 N	76 43 W	72360 01	LA JULIA	LCTY	22 51 N	81 26 W	72360 01	
LA JUBA	LCTY	20 12 N	76 23 W	72360 01	LA JULIA	SEE LA JULIA	LCTY	22 51 N	82 06 W	72360 01
LA JUBA	LCTY	20 26 N	75 27 W	72360 01	LA JULIA	LCTY	22 52 N	82 24 W	72360 01	
LA JUBA DEL AGUA	PPLL	19 57 N	77 32 W	72360 01	LA JULIA	LCTY	22 54 W	81 35 W	72360 01	
LA JUCUINA SEE LA JUCUINA	PPL	22 25 N	83 15 W	72360 01	LA JULIA	LCTY	22 54 N	81 43 W	72360 01	
LA JUCUINA SEE LA JUCUINA	LCTY	22 66 N	80 22 W	72360 01	LA JULIA	LCTY	23 04 N	81 56 W	72360 01	
LA JULIA	PPLL	27 54 N	77 34 W	72350 01	LA JULIA	LCTY	22 58 N	82 34 W	72360 01	
LA JULIA	PPLL	20 56 N	75 53 W	72360 01	LA JULIA	LCTY	22 59 N	82 00 W	72360 01	
LA JULIA	PPLL	22 12 N	83 55 W	72360 01	LA JULIA	LCTY	23 01 N	81 58 W	72360 01	
LA JULIA	PPLL	22 14 N	80 52 W	72360 01	LA JULIA SEE LA JULIA	LCTY	23 02 N	81 29 W	72360 01	
LA JULIA	PPLL	22 15 N	83 39 W	72360 01	LA JULIA	LCTY	23 04 N	81 17 W	72360 01	
LA JULIA	PPL	22 26 N	79 39 W	72360 01	LA JULIA SEE BLANCO TOROJO	05SP	20 37 N	74 01 W	72360 01	
LA JULIA	PPLL	22 10 N	83 53 W	72360 01	LA JULIA	05SP	22 16 N	81 27 W	72360 01	
LA JULIA	PPLL	22 44 N	82 36 W	72360 01	LA JULIA	05SP	22 40 N	83 27 W	72360 01	

LA JUNTA	LCTV	21 39 N	78 24 W	72350 01					
LA JUNTA	LCTV	22 17 N	80 08 W	72340 01	LA LAGUNA	LCTV	22 11 N	81 23 W	72310 01
LA JUNTA	LCTV	23 01 N	82 21 W	72320 01	LA LAGUNA	LCTV	22 31 N	83 11 W	72310 01
LA JUNTA	PPL	20 01 N	77 29 W	72340 01	LA LAGUNA	LCTV	22 41 N	82 28 W	72340 01
LA JUNTA	PPL	21 46 N	77 55 W	72350 01	LA LAGUNA	LCTV	22 43 N	79 55 W	72340 01
					LA LAGUNA	LCTV	22 43 N	83 04 W	72320 01
LA JUNTA	LCTV	20 01 N	77 29 W	72340 01	LA LAGUNA	LCTV	22 52 N	82 23 W	72320 01
LA JUNTA	LCTV	21 45 N	77 54 W	72350 01	LA LAGUNA	LCTV	23 00 N	82 17 W	72320 01
LA JUNTA	LCTV	22 29 N	83 29 W	72310 01	LA LAGUNA	MSM	21 48 N	77 44 W	72350 01
LA JUNTA SEE LA ANOSTURA	LCTV	22 39 N	83 09 W	72310 00	LA LAGUNITA	LCTV	21 54 N	80 10 W	72340 01
LA JUNTA	ASTP	20 02 N	77 27 W	72340 01	LA LAJA BRUJ	SMCL	20 01 N	81 39 W	72350 00
LA JUNTA	LCTV	23 26 N	81 41 W	72330 01	LA LAJITA SEE LAJITAS	PPL	20 01 N	77 25 W	72340 00
LA JUNTA	LCTV	23 08 N	81 37 W	72330 01	LA LAJITA	PPL	20 57 N	75 41 W	72340 01
LA JUNTA	M	20 13 N	76 18 W	72340 01	LA LAJITA	LCTV	21 09 N	77 49 W	72350 01
LA JUSTINA SEE SANTA JUSTINA	LCTV	20 08 N	76 00 W	72340 00	LA LAJITA	LCTV	21 31 N	78 03 W	72350 01
LA JUSTA	PPL	21 56 N	82 18 W	72340 00	LA LAJUEZA	LCTV	22 23 N	83 51 W	72310 01
LA JUSTA	PPL	22 52 N	83 25 W	72310 01	LA LANZA	LCTV	22 24 N	79 50 W	72340 01
LA JUSTA	LCTV	22 13 N	80 07 W	72340 01	LA LANZA	LCTV	22 45 N	81 38 W	72350 01
LA JUSTA SEE LA GUARINA	LCTV	22 34 N	81 11 W	72330 00	LA LARSA	PPL	20 06 N	77 07 W	72340 01
LA JUSTA	LCTV	22 51 N	82 06 W	72320 01	LA LARSA SEE				
LA JUSTA	LCTV	22 55 N	82 13 W	72320 01	SAN IGNACIO DE LA LARSA	PPL	21 17 N	77 10 W	72350 00
					LA LARSA	LCTV	20 01 N	75 13 W	72340 01
LA JUSTA ARROYO	STW	21 54 N	80 18 W	72340 01	LA LARSA	LCTV	23 10 N	76 41 W	72340 01
LA JUSTA ESTERO SEP					LA LARSA	LCTV	20 15 N	76 59 W	72340 01
JARSA ESTERO LA	INT	21 23 N	78 33 W	72350 00	LA LARSA	LCTV	21 04 N	77 53 W	72350 01
LA JUSTA LONA SEE JUSTA LONA LA	MEL	22 59 N	82 38 W	72320 00	LA LARSA	LCTV	21 21 N	77 57 W	72350 01
LA JUSTILLA	PPL	22 48 N	82 45 W	72310 01	LA LARSA	LCTV	21 23 N	78 08 W	72350 01
LA JUSTINO	LCTV	21 24 N	78 00 W	72350 01					
LALA	LCTV	20 49 N	77 41 W	72350 01	LA LARSA SEE SANTA ROSA	LCTV	21 24 N	77 22 W	72350 00
LARA	LCTV	22 24 N	79 52 W	72340 01	LA LARSA	LCTV	21 27 N	78 14 W	72340 01
LA LAGUNA SEE SAN PEDRO	PPL	20 15 N	75 44 W	72340 00	LA LARSA	LCTV	21 45 N	78 03 W	72350 01
LA LAGUNA	PPL	22 30 N	79 29 W	72340 01	LA LARSA	LCTV	22 06 N	79 23 W	72340 01
LA LAGUNA	PPL	22 52 N	82 41 W	72310 01	LA LARSA	LCTV	22 22 N	83 49 W	72310 01
LA LAGUNA	P	22 48 N	80 56 W	72330 00	LA LARSA	LCTV	22 33 N	83 29 W	72310 01
LA LAGUNA	LCTV	20 04 N	75 13 W	72340 01	LA LARSA ARROYO	STW	21 21 N	77 57 W	72350 01
LA LAGUNA	LCTV	21 23 N	77 41 W	72350 01	LA LARSA ARROYO SEE				
LA LAGUNA	LCTV	21 50 N	78 57 W	72350 01	LARSA ARROYO LA	STW	22 11 N	80 08 W	72340 00
LA LAGUNA	LCTV	22 04 N	80 31 W	72340 01	LA LARSA BANJA SEE LARSA BANJA	COVS	19 59 N	76 18 W	72340 00
					LA LARSA DE GUACANAWAR	LCTV	22 54 N	77 54 W	72350 01
					LA LARSA DE JIMBU SEE				
LA LAGUNA	LCTV	22 24 N	83 27 W	72340 01	LA LARSA DE JIMBU	LCTV	21 04 N	77 54 W	72350 00

LA LARGA DE JIMIRA SEE				LA LIBERTAD	PPL	21 54 N	79 29 W	72350 01
LA LARGA DE JIMIRU	LCTY	21 26 N	77 56 W	LA LIBERTAD	PPL	22 31 N	83 26 W	72310 01
LA LARGA DE JIMIRU	LCTY	21 26 N	77 56 W	LA LIBERTAD	LCTY	22 15 N	78 11 W	72360 02
LA LARGUETA	LCTY	22 21 N	80 39 W	LA LIBERTAD	LCTY	20 56 N	77 16 W	72360 01
LA LATA	PPL	22 49 N	81 21 W	LA LIBERTAD	LCTY	21 02 N	77 49 W	72360 01
LA LATA	LCTY	22 32 N	83 52 W					
LA LATA	LCTY	22 45 N	81 27 W	LA LIBERTAD	LCTY	22 09 N	79 08 W	72350 01
LA LAHUYANA	LCTY	21 09 N	77 46 W	LA LIMA	LCTY	20 09 N	76 07 W	72360 01
LA LEANORA	PPL	22 45 N	81 41 W	LA LIGERA SEE LA LIJERA	LCTY	21 04 N	76 06 W	72360 00
LA LECHES LAGUNA DE SEE				LA LIJERA	LCTY	21 04 N	76 06 W	72360 02
LECHE LAGUNA DE	LSH	22 13 N	78 38 W	LA LIMA	PPL	20 17 N	75 23 W	72360 03
LA LECHUSA SEE LA LECHUSA	LCTY	22 19 N	84 36 W					
LA LECHUSA	LCTY	22 18 N	84 24 W	LA LIMA	PPL	20 59 N	75 48 W	72360 01
LA LECHUSA	LCTY	22 34 N	83 01 W	LA LIMA	PPL	20 59 N	76 04 W	72360 02
LA LECHUSA APROVO	SMI	22 33 N	83 37 W	LA LIMA	PPL	20 59 N	76 43 W	72360 01
LA LECHUSA LOMA	MEL	22 45 N	85 09 W	LA LIMA	PPL	21 01 N	76 05 W	72360 01
LA LECHUSA LOMA				LA LIMA	PPL	21 04 N	76 12 W	72360 01
LA LECHUSA PUNTA SEE								
LECHUSA PUNTA LA	PT	20 53 N	75 40 W	LA LIMA	PPL	22 04 N	80 02 W	72360 01
				LA LIMA	PPL	22 11 N	84 05 W	72310 01
LA LEGUA	PPL	22 13 N	79 23 W	LA LIMA	PPL	22 21 N	79 25 W	72360 01
LA LEGUA	PPL	22 36 N	81 27 W	LA LIMA	PPL	22 23 N	80 19 W	72360 01
LA LEGUA	LCTY	21 26 N	77 32 W	LA LIMA	PPL	22 24 N	79 29 W	72360 01
LA LEGUA	LCTY	22 12 N	79 43 W					
LA LEGUA	LCTY	22 23 N	84 03 W	LA LIMA	PPL	22 34 N	83 25 W	72310 01
				LA LIMA SEE LIMA	PPL	22 49 N	81 41 W	72310 00
LA LEGUA	LCTY	22 24 N	79 30 W	LA LIMA	PPL	22 52 N	80 59 W	72360 01
LA LEGUA	LCTY	22 24 N	79 38 W	LA LIMA	LCTY	20 01 N	77 20 W	72360 01
LA LEGUA	LCTY	22 25 N	84 01 W	LA LIMA	LCTY	20 09 N	76 19 W	72360 01
LA LEGUA	LCTY	22 27 N	80 18 W					
LA LEGUA	LCTY	22 32 N	80 27 W	LA LIMA	LCTY	20 18 N	75 24 W	72360 01
				LA LIMA	LCTY	20 57 N	76 42 W	72360 01
LA LESUA	LCTY	22 42 N	80 08 W	LA LIMA	LCTY	21 09 N	78 24 W	72350 01
LA LESUA RIO	SMI	22 34 N	85 26 W	LA LIMA	LCTY	21 22 N	77 23 W	72350 01
LA LESUA Y APROVO HINAO	LCTY	21 06 N	77 24 W	LA LIMA	LCTY	21 44 N	78 39 W	72350 01
LA LENA SEE PUNTA DE LA LENA	PPL	22 32 N	83 33 W					
LA LENA CAMO DE DE	ISL	21 56 N	84 51 W	LA LIMA	LCTY	22 09 N	79 49 W	72360 01
				LA LIMA	LCTY	22 17 N	83 31 W	72310 01
LA LENA CAPOS DE	ISLS	21 56 N	84 50 W	LA LIMA	LCTY	22 20 N	80 26 W	72360 01
LA LENA RIO SEE LENA RIO	SRH	22 32 N	83 34 W	LA LIMA	LCTY	22 25 N	79 30 W	72360 02
LA LENA	LCTY	22 59 N	82 24 W	LA LIMA	LCTY	22 29 N	80 27 W	72360 01
LA LESONOR	PPL	20 04 N	75 42 W					
LA LEVISA	PPL	22 34 N	79 49 W	LA LIMA	LCTY	22 37 N	84 17 W	72310 01

LA LIMA	LCTY	22 43 N	87 29 W	72945 01	LA LOMA	PELL	22 13 N	76 12 W	72943 01
LA LIMA	LCTY	22 43 N	81 38 W	72940 01	LA LOMA SEE LA ITALIANA	LCTY	21 28 N	77 17 W	72930 00
LA LIMA	LCTY	22 47 N	82 41 W	72940 01	LA LOMA	LCTY	22 03 N	76 04 W	72930 01
LA LIMA	LCTY	22 48 N	82 08 W	72920 01	LA LOMITA	PELL	22 22 N	81 87 W	72947 01
LA LIMA	LCTY	22 51 N	82 10 W	72920 01	LA LOMITA	PELL	22 27 N	76 56 W	72940 01
LA LIMA	LCTY	22 53 N	82 13 W	72920 01	LA LOMITA	PELL	22 27 N	76 56 W	72940 01
LA LIMA	LCTY	22 58 N	82 50 W	72930 01	LA LOMITA	LCTY	21 24 N	76 27 W	72940 02
LA LIMA	LCTY	23 05 N	82 15 W	72920 01	LA LOMITA	LCTY	22 18 N	76 04 W	72940 02
LA LIMA, ARROYO	STWJ	22 24 N	87 18 W	72940 01	LA LOMITA	LCTY	22 18 N	76 03 W	72940 01
LA LIMA, ARROYO	STWJ	22 48 N	82 41 W	72940 01	LA LOMA	PELL	22 14 N	76 53 W	72943 01
LA LIMA, LOMA	PELL	22 01 N	77 14 W	72940 01	LA LOMA	PELL	22 27 N	76 56 W	72940 01
LA LIMA, PASO	PASS	22 18 N	75 27 W	72940 01	LA LOMA	PELL	22 35 N	76 44 W	72940 01
LA LIMA, RIO SEE LIMA, ARROYO	STWJ	22 53 N	82 47 W	72920 00	LA LOMA	PELL	22 49 N	76 04 W	72940 01
LA LIMA NUMERO CATORCE	LCTY	21 04 N	79 22 W	72940 01	LA LOMA	PELL	22 05 N	76 29 W	72940 01
LA LIMA NUMERO 14 SEE					LA LOMA	PELL	22 11 N	76 04 W	72940 01
LA LIMA NUMERO CATORCE	LCTY	21 04 N	79 22 W	72940 00					
LA LIMETA, ESTERO	INLT	21 33 N	79 13 W	72940 01	LA LOMA	PELL	22 31 N	75 24 W	72940 01
LA LISA	PELL	22 40 N	80 44 W	72940 01	LA LOMA	PELL	22 50 N	82 30 W	72920 01
LA LISA SEE BALCON DE LA LISA	PELL	22 03 N	82 27 W	72920 00	LA LOMA	PELL	22 14 N	82 10 W	72920 01
LA LISA	PELL	22 04 N	82 24 W	72920 01	LA LOMA	PELL	22 08 N	82 17 W	72920 01
LA LISA	LCTY	22 06 N	76 08 W	72940 01	LA LOMA	PELL	22 02 N	82 44 W	72930 01
LA LISA	LCTY	20 29 N	74 37 W	72940 01	LA LOMA	LCTY	20 09 N	77 24 W	72940 01
LA LISA	LCTY	21 22 N	77 43 W	72950 01	LA LOMA	LCTY	20 15 N	76 53 W	72940 01
LA LISA, LINDUNA	LE	22 15 N	84 29 W	72910 01	LA LOMA SEE LA VEREDA	LCTY	20 23 N	76 03 W	72940 00
LA LISA, RIO	STWJ	22 29 N	74 39 W	72940 01	LA LOMA	LCTY	20 23 N	76 25 W	72940 01
LA LISA	PELL	22 13 N	76 44 W	72940 01	LA LOMA	LCTY	20 10 N	76 14 W	72940 01
LA LLAMA	CHNW	21 08 N	80 14 W	72940 01	LA LOMA	LCTY	21 00 N	77 19 W	72940 01
LA LLANADIA	LCTY	21 07 N	77 41 W	72950 01	LA LOMA	LCTY	21 04 N	76 24 W	72940 02
LA LLANADIA	LCTY	21 55 N	82 09 W	72940 01	LA LOMA	LCTY	21 24 N	76 19 W	72940 02
LA LLANADA, CAMO SEE LLANADA, CAMO	LLC	22 35 N	74 01 W	72930 00	LA LOMA	LCTY	21 27 N	77 19 W	72940 01
LA LLANADA, PUNTA SEE LLANADA, PUNTA LA	PT	22 09 N	74 25 W	72940 00	LA LOMA	LCTY	21 12 N	77 21 W	72940 01
LA LLANADA	LCTY	21 27 N	74 21 W	72950 02	LA LOMA	LCTY	21 24 N	77 17 W	72940 01
LA LLAVE	PELL	22 44 N	83 37 W	72910 01	LA LOMA	LCTY	21 26 N	77 19 W	72940 01
LA LLAVE	LCTY	22 34 N	82 39 W	72920 01	LA LOMA	LCTY	21 27 N	77 18 W	72940 01
LA LLAVE	WJ	22 18 N	75 54 W	72940 01	LA LOMA	LCTY	21 29 N	74 05 W	72940 01
LA LLAYDA	LCTY	22 43 N	79 49 W	72940 01	LA LOMA	LCTY	21 30 N	77 31 W	72950 01
LA LLAYDA	LCTY	22 52 N	82 37 W	72920 01	LA LOMA	LCTY	21 30 N	77 58 W	72940 01

LA LOMA	LCY	21 45 N	75 74 W	72167 01	LA LOMA	PKL	22 48 N	75 32 W	72168 01
LA LOMA	LCY	21 57 N	75 65 W	72167 01	LA LOMA	PKL	22 38 N	75 32 W	72167 01
LA LOMA	LCY	21 55 N	74 51 W	72167 01	LA LOMA	PKL	21 55 N	75 29 W	72167 01
LA LOMA	LCY	22 05 N	74 39 W	72167 01	LA LOMA	PKL	21 48 N	75 16 W	72167 01
LA LOMA	LCY	22 04 N	74 24 W	72167 01	LA LOMA	PKL	21 27 N	75 04 W	72167 01
LA LOMA	LCY	22 04 N	74 05 W	72167 01	LA LOMA	PKL	21 34 N	74 26 W	72167 01
LA LOMA	LCY	22 04 N	73 24 W	72167 01	LA LOMA	PKL	22 57 N	74 45 W	72167 01
LA LOMA	LCY	22 15 N	74 55 W	72167 01	LA LOMA	PKL	22 38 N	74 24 W	72167 01
LA LOMA	LCY	22 14 N	74 32 W	72167 01	LA LOMA	PKL	22 56 N	74 23 W	72167 01
LA LOMA	LCY	22 37 N	73 54 W	72167 01	LA LOMA	PKL	21 38 N	74 44 W	72167 01
LA LOMA	LCY	22 38 N	74 04 W	72167 01	LA LOMA	PKL	21 54 N	74 31 W	72167 01
LA LOMA	LCY	22 48 N	73 32 W	72167 01	LA LOMA	PKL	21 41 N	74 17 W	72167 01
LA LOMA	LCY	22 51 N	73 15 W	72167 01	LA LOMA	PKL	22 09 N	74 14 W	72167 02
LA LOMA	LCY	22 14 N	72 54 W	72167 01	LA LOMA	PKL	22 15 N	74 08 W	72167 02
LA LOMA	LCY	22 53 N	72 74 W	72167 01	LA LOMA	PKL	22 54 N	74 52 W	72167 01
LA LOMA	LCY	22 53 N	72 28 W	72167 01	LA LOMA	PKL	22 32 N	74 27 W	72167 01
LA LOMA	LCY	22 55 N	71 34 W	72167 01	LA LOMA	PKL	22 14 N	74 05 W	72167 01
LA LOMA	LCY	22 55 N	70 34 W	72167 01	LA LOMA	PKL	22 14 N	73 48 W	72167 01
LA LOMA	LCY	22 56 N	69 22 W	72167 00	LA LOMA	PKL	22 15 N	73 34 W	72167 01
LA LOMA	LCY	22 56 N	67 53 W	72167 01	LA LOMA	PKL	22 34 N	73 17 W	72167 01
LA LOMA	LCY	22 58 N	67 24 W	72167 01	LA LOMA	PKL	22 38 N	72 57 W	72167 01
LA LOMA	LCY	23 03 N	66 15 W	72167 01	LA LOMA	PKL	22 45 N	72 44 W	72167 01
LA LOMA	LCY	23 03 N	64 14 W	72167 00	LA LOMA	PKL	22 48 N	72 20 W	72167 01
LA LOMA	LCY	23 07 N	62 32 W	72167 01	LA LOMA	PKL	22 48 N	71 31 W	72167 01
LA LOMA	LCY	22 54 N	59 57 W	72167 01	LA LOMA	PKL	22 47 N	69 44 W	72167 01
LA LOMA	PKL	21 32 N	74 05 W	72167 01	LA LOMA	PKL	22 51 N	72 53 W	72167 01
LA LOMA	PKL	21 15 N	73 20 W	72167 01	LA LOMA	PKL	22 55 N	71 24 W	72167 01
LA LOMA DEL CAJON	PKL	22 24 N	72 17 W	72167 01	LA LOMA	PKL	22 59 N	69 25 W	72167 01
LA LOMA DE SAN MIGUEL SEC 145 74	PKL	22 52 N	74 14 W	72167 00	LA LOMA	PKL	21 32 W	74 24 W	72167 01
LA LOMA DE SAN MIGUEL	PKL	21 34 N	74 35 W	72167 01	LA LOMA	PKL	21 49 N	74 19 W	72167 01
LA LOMA DE SAN MIGUEL	PKL	21 18 N	75 36 W	72167 01	LA LOMA	PKL	21 53 N	74 49 W	72167 01
LA LOMA	PKL	21 17 N	74 49 W	72167 01	LA LOMA	PKL	21 45 N	74 17 W	72167 01
LA LOMA	PKL	21 47 N	74 34 W	72167 01	LA LOMA	PKL	21 25 N	73 20 W	72167 01
LA LOMA	PKL	18 57 N	74 59 W	72167 01	LA LOMA	PKL	21 04 N	74 17 W	72167 01
LA LOMA	PKL	20 10 N	74 39 W	72167 01	LA LOMA	PKL	21 29 N	74 07 W	72167 01
LA LOMA DE SAN MIGUEL	PKL	20 04 N	74 40 W	72167 01	LA LOMA	PKL	21 44 N	73 51 W	72167 01

LA LUISA	LCTV	21 52 N	79 55 W	72960	01						
LA LUISA	LCTV	21 52 N	80 15 W	72960	01	LA LUISA	LCTV	22 57 N	80 36 W	72920	01
LA LUISA	LCTV	22 09 N	79 56 W	72960	01	LA LUISA	LCTV	22 57 N	82 20 W	72920	01
LA LUISA	LCTV	22 14 N	79 56 W	72960	01	LA LUISA	LCTV	22 57 N	82 36 W	72920	01
LA LUISA	LCTV	22 15 N	80 03 W	72960	01	LA LUISA	LCTV	22 58 N	82 26 W	72920	01
						LA LUISA	LCTV	22 58 N	82 29 W	72920	01
LA LUISA	LCTV	22 17 N	79 57 W	72960	01						
LA LUISA	LCTV	22 24 N	79 39 W	72960	01	LA LUISA	LCTV	22 59 N	81 51 W	72920	01
LA LUISA	LCTV	22 25 N	81 34 W	72920	01	LA LUISA	LCTV	23 00 N	81 13 W	72920	01
LA LUISA	LCTV	22 30 N	81 24 W	72960	01	LA LUISA	LCTV	23 00 N	81 35 W	72920	01
LA LUISA	LCTV	22 34 N	79 37 W	72960	01	LA LUISA	LCTV	23 00 N	82 25 W	72920	01
						LA LUISA	LCTV	23 01 N	82 14 W	72920	01
LA LUISA	LCTV	22 36 N	80 04 W	72960	01						
LA LUISA	LCTV	22 37 N	80 19 W	72960	01	LA LUISA	LCTV	23 02 N	81 52 W	72920	01
LA LUISA	LCTV	22 37 N	81 17 W	72920	01	LA LUISA	LCTV	23 04 N	81 57 W	72920	01
LA LUISA	LCTV	22 38 N	79 54 W	72960	01	LA LUISA	LCTV	23 04 N	81 19 W	72920	01
LA LUISA	LCTV	22 38 N	81 18 W	72920	01	LA LUISA	LCTV	23 07 N	81 19 W	72960	01
						LA LUISA	ASIP	22 55 N	82 52 W	72920	01
LA LUISA	LCTV	22 38 N	83 16 W	72920	01						
LA LUISA	LCTV	22 42 N	80 11 W	72960	01	LA LUISA, PLANA	PCW	22 58 N	82 58 W	72920	02
LA LUISA	LCTV	22 42 N	83 05 W	72920	01	LA LUISA, ZANJA	SPW	22 41 N	82 10 W	72920	02
LA LUISA	LCTV	22 43 N	82 08 W	72920	01	LA LUISIANA	LCTV	21 26 N	79 14 W	72920	01
LA LUISA	LCTV	22 43 N	82 09 W	72920	01	LA LUISIANA	LCTV	20 53 N	76 07 W	72960	01
						LA LUISITA	LCTV	21 54 N	79 47 W	72960	01
						LA LUMBRE					
LA LUISA	LCTV	22 44 N	80 54 W	72920	01						
LA LUISA	LCTV	22 44 N	82 08 W	72920	01	LA LUTSARDITA SEE GENERAL PERAZA	PPLA	22 00 N	82 27 W	72920	00
LA LUISA	LCTV	22 45 N	82 41 W	72920	01	LA LUZ	PPLL	22 04 N	80 31 W	72960	01
LA LUISA	LCTV	22 47 N	83 28 W	72920	01	LA LUZ	PPL	22 11 N	79 11 W	72920	01
LA LUISA	LCTV	22 47 N	82 48 W	72920	01	LA LUZ	PPLL	22 44 N	82 57 W	72920	01
						LA LUZ	PPLL	22 46 N	82 47 W	72920	01
LA LUISA	LCTV	22 47 N	82 20 W	72920	01						
LA LUISA	LCTV	22 47 N	82 38 W	72920	01	LA LUZ	PPL	22 47 N	81 40 W	72920	01
LA LUISA	LCTV	22 47 N	82 54 W	72920	01	LA LUZ	PPLL	22 58 N	81 34 W	72920	01
LA LUISA	LCTV	22 49 N	80 19 W	72960	01	LA LUZ	LCTV	20 03 N	75 39 W	72960	01
LA LUISA	LCTV	22 50 N	82 21 W	72920	01	LA LUZ	LCTV	20 07 N	75 35 W	72960	01
						LA LUZ	LCTV	20 08 N	75 51 W	72960	01
LA LUISA	LCTV	22 54 N	82 05 W	72920	01						
LA LUISA	LCTV	22 54 N	82 04 W	72920	01	LA LUZ	LCTV	20 54 N	77 28 W	72950	01
LA LUISA	LCTV	22 54 N	82 34 W	72920	01	LA LUZ	LCTV	20 57 N	76 39 W	72960	01
LA LUISA	LCTV	22 54 N	82 37 W	72920	01	LA LUZ	LCTV	21 01 N	76 03 W	72950	01
LA LUISA	LCTV	22 55 N	81 58 W	72920	01	LA LUZ	LCTV	21 07 N	76 15 W	72960	01
						LA LUZ	LCTV	21 53 N	76 49 W	72960	01
LA LUISA	LCTV	22 55 N	82 24 W	72920	01						
						LA LUZ	LCTV	22 25 N	80 32 W	72960	01

LA LUZ	LCTV	22 27 N	79 36 W	72340 01	LA MADAMA	LCTV	22 58 N	87 33 W	72320 01
LA LUZ	LCTV	22 31 N	79 43 W	72340 01	LA MADRID	PPLL	22 55 N	78 34 W	72320 01
LA LUZ	LCTV	22 33 N	79 37 W	72340 01	LA MADRID	LCTV	22 32 N	80 40 W	72340 01
LA LUZ	LCTV	22 38 N	79 39 W	72340 01	LA MADRID	LCTV	22 47 N	80 17 W	72340 01
LA LUZ	LCTV	22 41 N	80 43 W	72340 01	LA MADRID	LCTV	23 03 N	81 36 W	72330 01
LA LUZ	LCTV	22 42 N	80 09 W	72340 01	LA MADRID	LCTV	22 07 N	79 27 W	72340 01
LA LUZ	LCTV	22 46 N	82 38 W	72320 01	LA MAGDALENA	PPLL	19 56 N	76 57 W	72340 01
LA LUZ	LCTV	22 45 N	81 45 W	72320 01	LA MAGDALENA	PPLL	20 10 N	75 13 W	72340 01
LA LUZ	LCTV	22 48 N	81 40 W	72320 01	LA MAGDALENA	PPLL	22 19 N	79 06 W	72340 01
LA LUZ	LCTV	22 49 N	82 02 W	72320 01	LA MAGDALENA	LCTV	19 55 N	76 59 W	72340 01
LA LUZ	LCTV	22 52 N	82 40 W	72320 01	LA MAGDALENA	LCTV	19 59 N	75 31 W	72340 02
LA LUZ	LCTV	22 56 N	81 21 W	72320 01	LA MAGDALENA	LCTV	20 11 N	76 21 W	72340 02
LA LUZ	LCTV	22 59 N	82 24 W	72320 01	LA MAGDALENA	LCTV	20 22 N	74 56 W	72340 01
LA LUZ	LCTV	22 59 N	81 32 W	72320 01	LA MAGDALENA	LCTV	21 16 N	76 18 W	72320 01
LA LUZ	LCTV	22 49 N	82 25 W	72320 01	LA MAGDALENA	LCTV	21 18 N	75 03 W	72340 03
LA LUZ	LCTV	22 59 N	82 24 W	72320 01	LA MAGDALENA	LCTV	22 04 N	79 29 W	72340 01
LA LUZ	LCTV	23 06 N	81 34 W	72320 01	LA MAGDALENA	LCTV	22 19 N	79 46 W	72340 01
LA LUZ, ARROYO SEE LUZ, ARROYO LA	STM:	22 10 N	79 48 W	72340 00	LA MAGDALENA	LCTV	22 20 N	79 45 W	72340 01
LA LUZ, ARROYO	STM:	22 59 N	82 04 W	72320 01	LA MAGDALENA	LCTV	22 32 N	85 01 W	72340 01
LA LUZ, RIO	STM:	22 52 N	80 48 W	72320 01	LA MAGDALENA, LOMA	PPLL	20 27 N	74 36 W	72340 09
LA MARCHA	PPLL	22 41 N	80 27 W	72340 02	LA MAISERA	LCTV	22 55 N	81 59 W	72320 01
LA MARCHA, ARROYO	STM:	22 10 N	81 55 W	72310 02	LA MAJAGUA	PPLL	22 01 N	86 01 W	72310 01
LA MARCHA SEE EL QUIAPO	PPLL	22 05 N	78 57 W	72340 00	LA MAJAGUA	PPLL	22 14 N	85 47 W	72310 01
LA MARCHA	PPLL	22 09 N	80 25 W	72340 01	LA MAJAGUA	PPLL	22 17 N	85 46 W	72310 01
LA MARCHA	PPLL	22 32 N	83 53 W	72310 01	LA MAJAGUA	PPLL	22 27 N	85 59 W	72310 01
LA MARCHA	LCTV	21 13 N	77 34 W	72350 01	LA MAJAGUA	PPLL	22 26 N	80 32 W	72310 01
LA MARCHA	LCTV	21 47 N	77 54 W	72340 01	LA MAJAGUA	PPLL	22 30 N	80 40 W	72340 01
LA MARCHA	LCTV	22 17 N	79 57 W	72340 01	LA MAJAGUA	PPLL	22 44 N	83 35 W	72310 01
LA MARCHA	LCTV	22 54 N	82 30 W	72320 01	LA MAJAGUA	PPLL	22 58 N	82 29 W	72310 01
LA MARCHA	LCTV	22 11 N	81 53 W	72310 01	LA MAJAGUA	LCTV	22 05 N	79 17 W	72340 01
LA MACHORRA	LCTV	21 56 N	84 31 W	72310 01	LA MAJAGUA	LCTV	22 15 N	80 04 W	72340 01
LA MACHORRA SEE LA MACHORRA	LCTV	21 56 N	84 31 W	72310 00	LA MAJAGUA	LCTV	22 16 N	80 23 W	72340 01
LA MACHORRA	LCTV	22 30 N	81 37 W	72310 01	LA MAJAGUA	LCTV	22 19 N	81 54 W	72310 01
LA MADAMA	PPLL	22 50 N	91 59 W	72320 01	LA MAJAGUA	LCTV	22 20 N	83 53 W	72310 01
LA MADAMA	LCTV	22 48 N	82 40 W	72320 01	LA MAJAGUA	LCTV	22 22 N	83 48 W	72310 01
LA MADAMA	LCTV	22 52 N	82 36 W	72310 01	LA MAJAGUA	LCTV	22 24 N	83 52 W	72310 01

LA MARIQUA LCTY 22 26 N 80 63 W 72967 01
 LA MARIQUA LCTY 22 27 N 80 53 W 72910 01
 LA MARIQUA LCTY 22 28 N 80 54 W 72910 01
 LA MARIQUA LCTY 22 29 N 80 55 W 72910 01
 LA MARIQUA LCTY 22 30 N 80 56 W 72910 01

LA MARIQUA LCTY 22 44 N 82 59 W 72910 01
 LA MARIQUA LCTY 22 46 N 83 14 W 72910 01
 LA MARIQUA LCTY 22 47 N 82 14 W 72910 01
 LA MARIQUA LCTY 22 48 N 82 43 W 72910 01
 LA MARIQUA ARRIBO SIMI 22 35 N 83 16 W 72910 02

LA MARIQUA ENTRADA SEC MARIQUA ENTRADA LA MARIQUA ENTRADA LCTY 21 42 N 83 22 W 72910 00
 LA MARIQUA ENTRADA LCTY 22 01 N 84 33 W 72910 00
 LA MARIQUA RAO SEC MARIQUA RAO LCTY 22 02 N 81 59 W 72910 00
 LA MARIQUA RAO SEC MARIQUA RAO LCTY 22 03 N 81 41 W 72910 01
 LA MARIQUA LCTY 21 14 N 77 01 W 72910 01

LA MARIQUITA PELL 22 27 N 83 45 W 72910 01
 LA MARIQUITA LCTY 22 28 N 76 19 W 72910 01
 LA MARIQUITA LCTY 22 27 N 81 04 W 72910 01
 LA MARIQUITA LCTY 22 28 N 80 53 W 72910 01
 LA MARIQUITA CAVO SEC MARIQUITA CAVO LA PSL 22 28 N 82 53 W 72910 00

LA MARIQUITA LCTY 22 27 N 83 45 W 72910 01
 LA MARIQUITA LCTY 21 13 N 77 33 W 72910 01
 LA MARIQUITA LCTY 22 46 N 86 41 W 72910 01
 LA MARIQUITA LCTY 22 56 N 82 22 W 72910 01
 LA MARIQUITA LCTY 21 24 N 77 38 W 72910 01

LA MARIQUITA LCTY 21 53 N 82 47 W 72910 01
 LA MARIQUITA LCTY 21 13 N 76 27 W 72910 00
 LA MARIQUITA LCTY 21 13 N 77 65 W 72910 01
 LA MARIQUITA LCTY 21 17 N 77 46 W 72910 01
 LA MARIQUITA LCTY 21 33 N 76 24 W 72910 01

LA MARIQUITA LCTY 21 54 N 79 01 W 72910 01
 LA MARIQUITA LCTY 22 05 N 76 49 W 72910 01
 LA MARIQUITA PELL 22 15 N 83 41 W 72910 01
 LA MARIQUITA PELL 22 17 N 78 46 W 72910 01

LA MARIQUITA LCTY 21 47 N 79 15 W 72910 01
 LA MARIQUITA LCTY 20 27 N 79 58 W 72910 01
 LA MARIQUITA LCTY 21 27 N 78 09 W 72910 01
 LA MARIQUITA PELL 20 57 N 76 34 W 72910 01
 LA MARIQUITA CAVO PSL 22 20 N 82 43 W 72910 00

LA MARIQUITA SEC MARIQUITA PELL 21 22 N 77 01 W 72910 00
 LA MARIQUITA LCTY 20 18 N 76 12 W 72910 01
 LA MARIQUITA PELL 22 17 N 83 49 W 72910 01
 LA MARIQUITA LCTY 22 45 N 82 24 W 72910 01
 LA MARIQUITA LCTY 22 45 N 82 24 W 72910 01

LA MARIQUITA LCTY 22 52 N 82 45 W 72910 01
 LA MARIQUITA LCTY 22 55 N 82 31 W 72910 01
 LA MARIQUITA LCTY 22 56 N 82 25 W 72910 01
 LA MARIQUITA PELL 22 43 N 83 04 W 72910 01
 LA MARIQUITA LCTY 22 14 N 79 25 W 72910 01

LA MARIQUITA LCTY 22 38 N 83 14 W 72910 01
 LA MARIQUITA LCTY 22 48 N 81 40 W 72910 01
 LA MARIQUITA SEC LA MARIQUITA LCTY 22 56 N 82 24 W 72910 00
 LA MARIQUITA LCTY 21 59 N 78 41 W 72910 01
 LA MARIQUITA LCTY 22 01 N 78 52 W 72910 01

LA MARIQUITA LCTY 21 56 N 81 59 W 72910 01
 LA MARIQUITA LCTY 21 45 N 77 35 W 72910 01
 LA MARIQUITA PELL 22 18 N 83 41 W 72910 01
 LA MARIQUITA PELL 22 18 N 83 44 W 72910 01
 LA MARIQUITA LCTY 22 19 N 81 19 W 72910 01

LA MARIQUITA PELL 22 14 N 83 48 W 72910 02
 LA MARIQUITA LCTY 22 36 N 80 71 W 72910 01
 LA MARIQUITA EST 20 44 N 77 31 W 72910 00
 LA MARIQUITA PELL 22 14 N 78 05 W 72910 01
 LA MARIQUITA LCTY 20 19 N 76 21 W 72910 01

LA MARIQUITA SEC LA MARIQUITA PELL 19 55 N 77 11 W 72910 00
 LA MARIQUITA SEC LA MARIQUITA LCTY 21 04 N 76 11 W 72910 00
 LA MARIQUITA LCTY 22 44 N 81 44 W 72910 01
 LA MARIQUITA LCTY 22 47 N 76 29 W 72910 01
 LA MARIQUITA PELL 19 55 N 77 11 W 72910 01
 LA MARIQUITA PELL 21 25 N 77 21 W 72910 01

LA MARGARITA	PPLL	21 49 N	78 42 W	72340 01	LA MARIA	PPLL	22 14 N	83 29 W	72310 01
LA MARGARITA	PPLL	21 53 N	78 43 W	72340 01	LA MARIA	PPLL	22 20 N	83 48 W	72310 02
LA MARGARITA	PPLL	22 23 N	80 24 W	72340 01	LA MARIA	PPLL	22 32 N	81 07 W	72310 01
LA MARGARITA	PPLL	22 57 N	82 29 W	72340 01	LA MARIA	PPLL	22 32 N	83 29 W	72310 01
LA MARGARITA	PPLL	23 26 N	82 28 W	72340 01	LA MARIA	PPLL	22 43 N	81 00 W	72310 01
LA MARGARITA	EST	21 33 N	74 31 W	72340 01	LA MARIA	LCTY	20 13 N	74 27 W	72340 01
LA MARGARITA	EST	22 31 N	74 33 W	72340 01	LA MARIA	LCTY	20 53 N	77 33 W	72340 01
LA MARGARITA	LCTY	21 02 N	74 31 W	72340 02	LA MARIA	LCTY	21 00 N	77 30 W	72340 01
LA MARGARITA	LCTY	21 03 N	77 34 W	72340 01	LA MARIA	LCTY	21 20 N	78 19 W	72340 01
LA MARGARITA	LCTY	21 08 N	77 24 W	72340 01	LA MARIA	LCTY	21 40 N	78 14 W	72340 01
LA MARGARITA	LCTY	21 32 N	79 32 W	72340 01	LA MARIA	LCTY	21 45 N	79 40 W	72340 01
LA MARGARITA	LCTY	21 56 N	80 08 W	72340 01	LA MARIA	LCTY	21 48 N	79 57 W	72340 01
LA MARGARITA	LCTY	21 58 N	78 48 W	72340 02	LA MARIA	LCTY	21 53 N	78 50 W	72340 01
LA MARGARITA	LCTY	22 18 N	78 55 W	72340 01	LA MARIA	LCTY	22 05 N	79 47 W	72340 01
LA MARGARITA	LCTY	22 20 N	80 07 W	72340 01	LA MARIA	LCTY	22 20 N	80 24 W	72340 01
LA MARGARITA	LCTY	22 20 N	80 23 W	72340 01	LA MARIA	LCTY	22 24 N	79 39 W	72340 01
LA MARGARITA	LCTY	22 26 N	80 39 W	72340 00	LA MARIA	LCTY	22 29 N	80 38 W	72340 01
LA MARGARITA	LCTY	22 27 N	78 53 W	72340 01	LA MARIA	LCTY	22 33 N	79 49 W	72340 00
LA MARGARITA	LCTY	22 28 N	79 52 W	72340 01	LA MARIA	LCTY	22 34 N	81 05 W	72340 01
LA MARGARITA	LCTY	22 30 N	79 40 W	72340 01	LA MARIA	LCTY	22 35 N	79 42 W	72340 01
LA MARGARITA	LCTY	22 30 N	80 22 W	72340 01	LA MARIA	LCTY	22 36 N	83 17 W	72310 01
LA MARGARITA	LCTY	22 31 N	80 01 W	72340 01	LA MARIA	LCTY	22 43 N	79 59 W	72340 01
LA MARGARITA	LCTY	22 34 N	91 30 W	72340 01	LA MARIA	LCTY	22 48 N	82 32 W	72310 01
LA MARGARITA	LCTY	22 37 N	80 47 W	72340 01	LA MARIA	LCTY	22 49 N	81 36 W	72310 01
LA MARGARITA	LCTY	22 45 N	81 40 W	72340 01	LA MARIA	LCTY	22 49 N	80 43 W	72310 01
LA MARGARITA	LCTY	22 45 N	83 02 W	72310 01	LA MARIA	LCTY	22 49 N	82 23 W	72320 01
LA MARGARITA	LCTY	22 46 N	81 19 W	72310 01	LA MARIA	LCTY	22 53 N	81 44 W	72310 01
LA MARGARITA	LCTY	22 46 N	82 36 W	72310 01	LA MARIA	LCTY	22 54 N	82 41 W	72310 01
LA MARGARITA	LCTY	22 56 N	81 32 W	72310 01	LA MARIA	LCTY	22 56 N	82 23 W	72320 01
LA MARGARITA	LCTY	22 58 N	81 40 W	72310 01	LA MARIA	LCTY	22 59 N	81 23 W	72310 01
LA MARIA	PPLL	20 51 N	77 16 W	72340 01	LA MARIA	LCTY	23 01 N	80 37 W	72340 01
LA MARIA	PPLL	21 46 N	78 41 W	72340 01	LA MARIA	LCTY	23 01 N	82 17 W	72320 01
LA MARIA	PPLL	21 57 N	78 49 W	72340 01	LA MARIA	LCTY	23 03 N	82 32 W	72320 01
LA MARIA	PPLL	22 14 N	83 46 W	72310 01	LA MARIA	LCTY	23 05 N	82 14 W	72320 01
LA MARIA	PPLL	22 15 N	83 47 W	72310 01	LA MARIA	LCTY	23 09 N	82 10 W	72310 01
LA MARIA	PPLL	22 16 N	79 19 W	72340 01	LA MARIA LUISA	PPLL	21 05 N	74 37 W	72340 01

LA MARIANA	PRLL	22 49 N	87 29 W	72350 01	LA MASCOTA	LCTV	21 27 N	77 53 W	72350 01
LA MARIANA	LCTV	21 09 N	77 56 W	72350 01	LA MATA	LCTV	22 46 N	82 29 W	72350 01
LA MARIANA	LCTV	21 49 N	78 52 W	72350 01	LA MATANZERA	LCTV	22 59 N	82 41 W	72350 01
LA MARIANA	LCTV	22 47 N	83 06 W	72350 01	LA MATANZA	PRLL	21 25 N	77 54 W	72350 01
LA MARIANA	LCTV	22 46 N	83 05 W	72350 01	LA MATILDE	PRLL	22 17 N	83 45 W	72350 01
LA MARIANA	LCTV	22 45 N	82 42 W	72350 01	LA MATILDE	PRLL	22 18 N	83 46 W	72350 01
LA MARIANA	LCTV	22 45 N	82 54 W	72350 01	LA MATILDE	PRLL	22 27 N	83 45 W	72350 01
LA MARIANA	LCTV	22 49 N	82 22 W	72350 01	LA MATILDE	PRLL	22 25 N	87 28 W	72350 01
LA MARIANA	LCTV	22 51 N	82 45 W	72350 01	LA MATILDE	PRLL	22 29 N	78 43 W	72350 01
LA MARIANA	LCTV	22 52 N	82 12 W	72350 01	LA MATILDE	PRLL	22 28 N	85 42 W	72350 01
LA MARIANA	LCTV	22 54 N	82 22 W	72350 01	LA MATILDE	PRLL	22 29 N	79 46 W	72350 01
LA MARIANA	LCTV	22 54 N	82 49 W	72350 01	LA MATILDE	PRLL	22 41 N	81 09 W	72350 01
LA MARIANA, COMA	PRLL	22 57 N	82 11 W	72350 01	LA MATILDE	PRLL	22 42 N	82 58 W	72350 01
LA MARIANITA	LCTV	20 46 N	77 55 W	72350 01	LA MATILDE	PRLL	22 43 N	82 57 W	72350 01
LA MARIANITA	LCTV	22 57 N	82 75 W	72350 01	LA MATILDE	PRLL	22 47 N	82 24 W	72350 01
LA MATILDE DE LAS MARIAS	LCTV	21 37 N	78 19 W	72350 00	LA MATILDE	LCTV	20 04 N	76 10 W	72350 01
LA MATILDE SENEC	LCTV	21 47 N	79 56 W	72350 01	LA MATILDE	LCTV	21 01 N	77 40 W	72350 01
LA MARIANA	LCTV	22 10 N	83 33 W	72350 01	LA MATILDE	LCTV	21 10 N	77 49 W	72350 01
LA MARIANA	LCTV	22 45 N	79 48 W	72350 01	LA MATILDE	LCTV	21 12 N	77 41 W	72350 01
LA MARIANA	LCTV	22 49 N	82 29 W	72350 01	LA MATILDE	LCTV	22 14 N	83 49 W	72350 01
LA MARIANA	LCTV	22 55 N	82 34 W	72350 01	LA MATILDE	LCTV	22 29 N	82 42 W	72350 01
LA MARIANA	LCTV	23 06 N	81 41 W	72350 01	LA MATILDE	LCTV	22 30 N	80 42 W	72350 01
LA MARIANOSA	PRLL	20 01 N	77 74 W	72350 01	LA MATILDE	LCTV	22 36 N	81 11 W	72350 01
LA MARIANOSA	LCTV	21 44 N	78 13 W	72350 01	LA MATILDE	LCTV	22 37 N	80 04 W	72350 01
LA MARIANOSA	LCTV	22 24 N	79 48 W	72350 01	LA MATILDE	LCTV	22 39 N	81 20 W	72350 01
LA MARIANOSA	LCTV	23 01 N	82 30 W	72350 01	LA MATILDE	LCTV	22 47 N	81 45 W	72350 01
LA MARIANOSA	LCTV	22 41 N	82 50 W	72350 01	LA MATILDE	LCTV	22 49 N	82 45 W	72350 01
LA MARIANOSA	LCTV	23 02 N	82 30 W	72350 01	LA MATILDE	LCTV	22 55 N	82 33 W	72350 01
LA MARSELLA	LCTV	20 04 N	76 11 W	72350 02	LA MATILDE SEC LA MATILDE	LCTV	21 10 N	77 40 W	72350 00
LA MASTA	LCTV	20 42 N	7 31 W	72350 01	LA MATA	PRLL	20 10 N	75 39 W	72350 01
LA MARTA	LCTV	22 55 N	81 22 W	72350 01	LA MATA	PRLL	20 11 N	74 34 W	72350 01
LA MARTINA	LCTV	22 19 N	80 10 W	72350 01	LA MATA	LCTV	20 10 N	74 46 W	72350 01
LA MARTINA	LCTV	22 32 N	82 35 W	72350 01	LA MATA, PUNTA DE SEC	PRLL	23 06 N	81 29 W	72350 00
LA MARIJCA SEC LA METUCA	PRLL	22 29 N	83 35 W	72350 00	MATA, PUNTA DE LA	LCTV	20 12 N	75 54 W	72350 01
LA MART	LCTV	20 41 N	76 10 W	72350 01	LA MATAGUA	LCTV	20 23 N	76 44 W	72350 01
LAMAS SEC ALEJANDRINA LAMAS	PRLL	22 25 N	80 48 W	72350 00	LA MATITA	LCTV	21 02 N	77 36 W	72350 01

LA MAYOLICA SEE MAYOLICA	PPLL	22 27 N	83 35 W	72310 00	LA MINA SEE LAS MINAS	LCTY	20 53 N	77 18 W	72360 00
LA MAZAMORRA	LCTY	22 16 N	89 20 W	72310 01	LA MINA	LCTY	21 17 N	77 43 W	72360 01
LA MATEOSES	PPLL	21 16 N	77 41 W	72310 01	LA MINA	LCTY	21 32 N	78 03 W	72360 01
LA MEJORANA	PPLL	22 20 S	83 27 W	72310 01	LA MINA	LCTY	21 45 N	78 02 W	72360 01
LA MEJORANA	LCTY	21 16 N	77 30 W	72360 01	LA MINA	LCTY	22 16 N	86 20 W	72310 01
LA MELLA, EMBARCADERO SEE					LA MINA	LCTY	22 32 N	78 50 W	72360 01
LA MELLA, EMBARCADERO DE	LONS	22 56 N	80 28 W	72360 00	LA MINA	LCTY	22 47 N	81 32 W	72360 01
LA MELLA, EMBARCADERO DE	LONS	22 56 N	80 39 W	72360 01	LA MINA	LCTY	22 47 N	81 32 W	72360 01
LA MELTA	LCTY	21 56 N	76 48 W	72360 01	LA MINA	LCTY	22 53 N	82 27 W	72360 01
LA MELCHORA	LCTY	22 23 N	80 00 W	72360 02	LA MINA	LCTY	21 06 N	77 13 W	72360 01
LA MELERO	LCTY	20 43 N	76 39 W	72360 01					
LA MELONERA SEE LOS MELONEROS	PPLL	22 11 N	78 57 W	72350 00	LA MINA, ARROYO	SIMI	22 10 N	84 18 W	72310 01
LA MERCED	PPLL	22 57 N	81 17 W	72310 01	LA MINA, CERRO	MIL	21 16 N	77 43 W	72360 01
LA MERCED	LCTY	20 50 N	76 56 W	72360 01	LA MINA, LOMA	MIL	22 23 N	83 49 W	72310 02
LA MERCED SEE LAS MERCEDES	LCTY	20 59 N	77 44 W	72350 00	LA MINA, PUNTA SEE TINGO, PUNTA	PI	22 63 N	83 56 W	72310 01
LA MERCED	LCTY	21 26 N	77 27 W	72360 01	LA MINA AMBRES	LCTY	21 25 N	76 17 W	72360 01
LA MERCED	LCTY	21 35 N	78 31 W	72350 01					
LA MERCED	LCTY	22 03 N	78 57 W	72350 01	LA MINA ISABEL	LCTY	22 32 N	81 39 W	72310 01
LA MERCED	LCTY	22 59 N	82 44 W	72310 01	LA MINERVA	LCTY	22 46 N	82 44 W	72310 01
LA MERCED, ARROYO SEE					LA MINERVA	LCTY	22 36 N	81 08 W	72360 01
MERCED, ARROYO LA	SIMI	21 20 N	78 04 W	72350 00	LA MIRTHA	LCTY	22 15 N	79 23 W	72360 01
LA MERCEDES	PPLL	22 19 N	80 53 W	72360 01	LA MISERICORDIA	LCTY	21 17 N	77 44 W	72360 01
LA MERCEDES SEE LAS MERCEDES	LCTY	20 29 N	76 72 W	72360 00	LA MISERICORDIA	LCTY	21 17 N	77 45 W	72360 01
LA MERCEDETA	LCTY	21 12 N	77 56 W	72350 01	LA MITAS, LOMA	MT	22 00 N	76 56 W	72360 01
LA MERCEDETA	LCTY	22 53 N	82 42 W	72310 01	LA MODESTA SEE DIFICULTAD	PPLL	22 68 N	82 21 W	72320 00
LA MESA, LOMA SEE MESA, LOMA LA	MT	20 26 N	76 42 W	72360 00	LA MODESTA	LCTY	22 23 N	79 47 W	72360 01
LA MESA	MT	20 05 N	76 19 W	72360 01	LA MOLINA	PPLL	22 58 N	82 41 W	72310 01
LA MEXICA	PPLL	22 29 N	83 35 W	72310 02					
LA MIA	LCTY	22 11 N	78 59 W	72350 01	LA MORA	LCTY	22 49 N	81 36 W	72360 01
LA MICHELITA	LCTY	21 22 N	77 32 W	72350 00	LA MONTANA	PPLL	21 22 N	87 55 W	72360 01
LA MILAGROSA	LCTY	21 47 N	78 49 W	72350 01	LA MONTAJA	LCTY	20 54 N	76 29 W	72360 01
LA MILAGROSA	LCTY	22 44 N	82 51 W	72310 01	LA MONTANA	PPLL	22 37 N	83 12 W	72310 01
LA MILAGROSA	LCTY	22 32 N	82 39 W	72320 01	LA MONTANA SEE LIMA DE GENER	LCTY	22 45 N	81 38 W	72360 00
LA MILPA	LCTY	22 29 N	81 02 W	72350 01					
LA MINA SEE LA PE	PPLL	20 59 N	76 07 W	72360 00	LA MONTANESA	PPLL	20 59 N	77 31 W	72350 01
LA MINA	PPLL	21 07 N	77 24 W	72350 01	LA MONTANESA	PPLL	22 16 N	83 50 W	72310 01
LA MINA	PPLL	21 56 N	78 46 W	72350 01	LA MONTANESA	LCTY	20 31 N	76 11 W	72360 01
					LA MONTANESA	LCTY	22 19 N	80 39 W	72360 01
LA MINA	LCTY	20 35 N	76 52 W	72360 02	LA MONTERIA	LCTY	20 30 N	76 46 W	72360 01
					LA MORA	PPLL	20 21 N	79 22 W	72360 01

LA MORA	LCTY	22 57 N	77 15 W	72947 01	LA MULATA	LCTY	22 17 N	87 30 W	72940 01
LA MORA	LCTY	22 43 N	75 14 W	72947 01	LA MULATA	LCTY	22 55 N	81 12 W	72940 01
LA MORA SEE LA MORA	LCTY	22 51 N	81 55 W	72910 00	LA MULATA	LCTY	22 56 N	81 07 W	72940 01
LA MORA	LCTY	22 54 N	81 54 W	72920 01	LA MULATA	LCTY	22 45 N	80 10 W	72940 01
LA MORA	LCTY	22 54 N	82 47 W	72910 01	LA MULATA	LCTY	22 45 N	87 57 W	72910 01
LA MORA	LCTY	22 57 N	82 17 W	72920 01	LA MULATA	LCTY	22 53 N	82 34 W	72940 01
LA MORA	LCTY	22 57 N	87 13 W	72920 01	LA MULATA RAMIA	RAY	22 46 N	83 24 W	72910 01
LA MORENA PUNTA SEE					LA MULATA ENSENADA SEE				
MORENA PUNTA LA	PT	21 13 N	74 33 W	72940 00	LA MULATA RAMIA	RAY	22 54 N	83 24 W	72910 00
LA MORENITA SEE MORENITA	PPL	22 44 N	82 29 W	72910 00	LA MUSICA	LCTY	22 24 N	79 53 W	72940 01
LA MORENA LOMA SEE PANCHE LOMA	HLL	21 04 N	74 08 W	72940 00	LA MUSICA CAYO	ISL	21 30 N	77 07 W	72944 05
LA MORGADO	LCTY	21 48 N	79 49 W	72930 02	LA NANTA SEE LA NANTA	PPL	21 55 N	74 14 W	72940 00
LA MORUA	LCTY	21 17 N	77 59 W	72930 01	LA NARCISA	PPL	22 37 N	82 17 W	72920 01
LA MOSCA	LCTY	22 43 N	82 55 W	72910 01	LA NARSA LADUNA	LE	22 13 N	81 09 W	72940 01
LA MOTA	LCTY	21 15 N	77 14 W	72930 01	LA NATALIA	LCTY	22 47 N	80 15 W	72940 01
LA MOTA	LCTY	22 53 N	82 34 W	72920 01	LA NATALIA	LCTY	22 59 N	82 14 W	72920 01
LA MOZA	PPL	22 10 N	80 02 W	72940 01	LA NAVARRA	LCTY	21 50 N	74 33 W	72940 01
LAMPILLA	PPL	21 49 N	80 04 W	72940 01	LA NETA	PPL	22 55 N	74 14 W	72940 01
LA MULA	PPL	20 29 N	77 01 W	72940 01	LANSA	PPL	22 30 N	83 18 W	72910 01
LA MULA	PPL	20 45 N	77 14 W	72940 01	LANSA	LCTY	22 30 N	83 17 W	72940 01
LA MULA	PPL	21 03 N	76 22 W	72940 01	LANDIAZ	PPL	20 24 N	74 47 W	72940 01
LA MULA	LCTY	20 35 N	74 30 W	72940 01	LANDIN	LCTY	21 48 N	74 34 W	72940 01
LA MULA	LCTY	20 57 N	74 24 W	72940 01	LANDOR	LCTY	22 51 N	82 53 W	72910 01
LA MULA	LCTY	21 04 N	74 59 W	72940 01	LA NEGRA PUNTA SEE NEGRA PUNTA	PT	22 39 N	84 25 W	72910 00
LA MULA	LCTY	21 24 N	77 30 W	72930 01	LA NENA	PPL	22 17 N	83 47 W	72940 01
LA MULA	LCTY	21 29 N	77 20 W	72940 01	LA NENA	LCTY	20 32 N	74 35 W	72940 02
LA MULA	LCTY	22 04 N	79 54 W	72940 01	LA NENA	LCTY	21 16 N	77 45 W	72930 01
LA MULA ALTO DE SEE					LA NENA	LCTY	22 40 N	80 41 W	72930 01
MULA ALTO DE LA	HLL	20 10 N	74 33 W	72940 00	LA NENA	LCTY	22 49 N	82 44 W	72910 01
LA MULA ARRICO DE	STW	23 28 N	77 21 W	72940 02	LA NENA	LCTY	22 49 N	81 24 W	72930 01
LA MULA ENSENADA DE SEE					LANSENY	LCTY	22 47 N	82 51 W	72910 01
TUMUQUA ENSENADA DE	RAY	19 57 N	74 48 W	72940 00	LANSONRIA PUNTA				
LA MULA LOMA	HLL	22 04 N	79 54 W	72940 02	LANIER CAYO DE	PT	21 55 N	84 47 W	72910 01
LA MULA PUNTA	PT	21 04 N	74 01 W	72940 02	LANIER CA CIENAGA DE SEE	HSH	21 35 N	82 48 W	72920 01
LA MULATA	PPL	22 01 N	79 16 W	72940 01	LANIER CUNAGA DE	HSH	21 35 N	82 48 W	72920 00
LA MULATA	PPL	22 20 N	83 44 W	72910 01	LANIER SWAMP SEE	HSH	21 35 N	82 48 W	72920 00
LA MULATA	PPL	22 38 N	83 23 W	72910 01	LANIER CIENAGA DE				
LA MULATA	PPL	22 52 N	83 23 W	72910 01	LA NIEVE LOMA SEE				
					LAS NIEVES LOMA	HLL	22 37 N	80 09 W	72940 00

LA NIEVA	LCTF	27 59 N	79 13 W	72960 01	LA ORELLA SEE LA ORELLA MONTANESA	LCTF	21 14 N	77 57 W	72950 00
LA NINA	PRLL	27 47 N	79 56 W	72960 01	LA ORELLA	LCTF	21 24 N	77 35 W	72950 01
LA NINA	PRLL	27 53 N	79 57 W	72960 02	LA ORELLA	LCTF	22 53 N	83 16 W	72950 01
LA NINA	PRLL	22 38 N	83 23 W	72950 01	LA ORELLA	LCTF	22 51 N	82 44 W	72950 01
LA NINA	PRLL	23 76 N	81 37 W	72950 01	LA ORELLA	LCTF	22 52 N	82 24 W	72950 01
LA NINA	LCTF	21 47 N	79 32 W	72960 01	LA ORELLA MONTANESA	LCTF	21 14 N	77 57 W	72950 01
LA NINHERFANA	LCTF	21 14 N	77 52 W	72950 01	LA ORELLA	PRLL	20 48 N	77 47 W	72950 02
LA NINNA	PR	21 31 N	77 47 W	72950 01	LA ORELLA SEE PENNSYLVANIA	LCTF	21 73 N	77 48 W	72950 00
LA NORBERTA	PR	22 47 N	80 55 W	72950 01	LA OLIVA	LCTF	22 73 N	86 27 W	72950 02
LA NORNA	LCTF	20 36 N	79 57 W	72960 01	LA OLIVIA	PR	21 28 N	78 30 W	72950 01
LA NORNA	LCTF	21 18 N	77 40 W	72950 01	LA OLLERA	LCTF	21 02 N	77 35 W	72950 01
LA NORNA	LCTF	21 54 N	78 52 W	72950 01	LA OLLERA	LCTF	21 03 N	77 17 W	72950 01
LA NORNA	LCTF	21 59 N	78 40 W	72950 01	LA OMLIA	PRLL	21 51 N	78 56 W	72960 01
LA NUOVA	LCTF	21 52 N	79 43 W	72960 01	LA OMLIA	PRLL	22 15 N	77 22 W	72960 02
LA NUOVA	LCTF	21 51 N	82 55 W	72950 01	LA OMLIA	LCTF	21 51 N	78 03 W	72960 01
LA NUOVA	LCTF	22 47 N	80 03 W	72960 01	LA OMBRINA	PRLL	22 20 N	83 48 W	72960 01
LA NUOVA ATALAYA	LCTF	21 17 N	77 49 W	72950 01	LA ORELLA	LCTF	21 24 N	76 40 W	72960 01
LA NUOVA CAMILA	LCTF	22 58 N	80 30 W	72960 01	LA ORIENTAL	PRLL	21 47 N	77 26 W	72950 01
LA NUOVA ESPERANZA	LCTF	17 54 N	89 16 W	72950 01	LA ORONOTA, PUNTA SEE	PR	20 24 N	77 07 W	72960 00
LA NUOVA GIASSIMA SEE LA GIASSIMA	PR	23 01 N	82 18 W	72920 00	LA ORONOTA	PRLL	22 46 N	82 15 W	72950 01
LA NUOVA MARQUE	PRLL	22 20 N	83 58 W	72950 01	LA OROU	LCTF	21 15 N	76 59 W	72960 00
LA NUOVA MARIA	PRLL	22 14 N	79 14 W	72960 01	LA OROU	LCTF	21 14 N	78 14 W	72960 01
LA NUOVA ROSALIA	LCTF	21 23 N	77 14 W	72950 02	LA OROU	PR	21 17 N	78 17 W	72960 01
LA NUOVA YARA	LCTF	21 58 N	77 36 W	72950 02	LA OROU	LCTF	21 17 N	76 38 W	72960 02
LANTA	LCTF	22 47 N	81 34 W	72920 01	LA PABLA	PRLL	22 51 N	83 35 W	72950 01
LANTANILLO, NOCE DE	CHOP	22 57 N	79 44 W	72960 01	LA PABLA	PRLL	22 40 N	80 28 W	72960 01
LANTANILLO, CAVO	ISL	22 56 N	79 47 W	72960 01	LA PABLA	LCTF	22 72 N	76 45 W	72960 01
LANTANILLO, CAVO SEE					LA PABLA	LCTF	22 37 N	78 53 W	72960 01
LANTANILLO, CAVO	ISL	22 54 N	79 47 W	72960 00	LA PABLA	LCTF	22 15 N	81 29 W	72960 01
LA ORELLA	PRLL	22 34 N	83 12 W	72950 01	LA PABLA	LCTF	22 31 N	80 15 W	72960 01
LA OCCIDENTAL	PRLL	22 18 N	81 45 W	72950 01	LA PABLA	LCTF	22 42 N	82 11 W	72920 01
LA OCEANA SEE LA OCEANA	LCTF	20 76 N	77 17 W	72960 00	LA PABLA	LCTF	22 46 N	83 23 W	72950 00
LA OCEANA	LCTF	21 49 N	78 18 W	72960 01	LA PABLA SEE PABLA	LCTF	22 57 N	81 21 W	72950 01
LA OCEANA	LCTF	20 08 N	77 10 W	72960 01	LA PABLA	LCTF	22 56 N	81 11 W	72950 01
LA OCEANA TR. LIMONES	LCTF	20 10 N	77 17 W	72960 01	LA PABLA	LCTF	22 56 N	82 14 W	72950 01
LA OCEANA	PRLL	21 44 N	78 55 W	72960 01	LA PABLA, ENCONDO	COVE	23 01 N	82 57 W	72950 00
LA ORELLA	PRLL	22 55 N	82 40 W	72950 01					

LA PALMA PUNTA	PT	23 01 N	82 50 W	72317 00	LA PALMA	LCTY	22 26 N	83 34 W	72310 01
LA PALMITA	LCTY	22 27 N	81 02 W	72310 01	LA PALMA	LCTY	22 31 N	83 32 W	72310 01
LA PALMITA SEE LA PALMITA	LCTY	22 27 N	81 02 W	72310 00	LA PALMA	LCTY	22 36 N	80 28 W	72340 01
LA PALMA	POLL	20 51 N	77 54 W	72310 01	LA PALMA	LCTY	22 38 N	79 55 W	72340 01
LA PALMA SEE					LA PALMA	LCTY	22 39 N	79 51 W	72340 01
REGION DE LA PALMA COPIAL	POLL	20 57 N	76 06 W	72361 00					
					LA PALMA	LCTY	22 43 N	79 59 W	72340 01
LA PALMA	POLL	21 11 N	76 23 W	72367 01	LA PALMA	LCTY	22 44 N	81 25 W	72310 01
LA PALMA	POLL	21 46 N	78 57 W	72340 01	LA PALMA	LCTY	22 44 N	82 39 W	72310 01
LA PALMA	POLL	21 46 N	79 40 W	72350 01	LA PALMA	LCTY	22 44 N	83 33 W	72310 01
LA PALMA	POLL	22 00 N	78 49 W	72350 01	LA PALMA	LCTY	22 49 N	82 02 W	72310 01
LA PALMA	POLL	22 12 N	78 51 W	72350 01					
					LA PALMA	LCTY	22 49 N	82 07 W	72310 01
LA PALMA	POLL	22 27 N	80 45 W	72340 01	LA PALMA	LCTY	22 49 N	82 35 W	72310 01
LA PALMA	POLL	22 34 N	78 45 W	72340 01	LA PALMA	LCTY	22 49 N	82 22 W	72310 01
LA PALMA	POLL	22 38 N	79 45 W	72340 01	LA PALMA	LCTY	22 50 N	82 07 W	72310 01
LA PALMA	POLL	22 34 N	79 50 W	72340 01	LA PALMA	LCTY	22 51 N	81 29 W	72310 01
LA PALMA	POLL	22 44 N	80 42 W	72350 01					
					LA PALMA	LCTY	22 54 N	81 52 W	72310 01
LA PALMA SEE CONSOLACION DEL NORTE	POLL	22 45 N	80 33 W	72310 01	LA PALMA	LCTY	22 54 N	82 24 W	72310 01
LA PALMA	POLL	22 53 N	82 27 W	72310 01	LA PALMA	LCTY	22 54 N	82 24 W	72310 01
LA PALMA	POLL	23 01 N	82 02 W	72310 01	LA PALMA	LCTY	22 54 N	82 31 W	72310 01
LA PALMA	POLL	22 12 N	79 55 W	72340 01	LA PALMA	LCTY	22 56 N	81 59 W	72310 01
LA PALMA	LCTY	22 08 N	77 27 W	72340 01					
					LA PALMA	LCTY	23 02 N	81 53 W	72310 01
LA PALMA	LCTY	20 11 N	76 21 W	72340 01	LA PALMA ARROYO	SEE			
LA PALMA	LCTY	20 56 N	76 09 W	72340 01	PALMAS ARROYO	STM	21 47 N	79 22 W	72340 00
LA PALMA	LCTY	21 14 N	76 32 W	72340 01	LA PALMAS ARROYO	STM	22 43 N	79 50 W	72340 01
LA PALMA	LCTY	21 19 N	78 01 W	72340 01	LA PALMAS RIO	SEE LA PALMAS ARROYO	STM	22 43 N	79 50 W
LA PALMA	LCTY	21 43 N	78 22 W	72340 01	LA PALMAS RIO	SEE PALMAS RIO DE LA STM	23 01 N	80 54 W	72310 00
LA PALMA	LCTY	21 44 N	78 03 W	72340 01	LA PALMAS RIO	STM	22 44 N	81 24 W	72310 01
LA PALMA	LCTY	21 45 N	78 48 W	72340 01	LA PALMA CONSOLACION DEL NORTE	SEE			
LA PALMA	LCTY	21 42 N	78 46 W	72350 01	CONSOLACION DEL NORTE	POLL	22 45 N	83 33 W	72310 00
LA PALMA	LCTY	21 52 N	78 29 W	72340 01	LA PALMA DE DIABOLITA	SEE			
LA PALMA	LCTY	21 57 N	78 46 W	72340 01	GUANO ALTO	LCTY	21 04 N	79 10 W	72310 00
					LA PALMA DE MENDOCIA	POLL	22 52 N	81 30 W	72310 01
LA PALMA	LCTY	22 09 N	79 32 W	72350 01	LA PALMA DE TIRO	LCTY	21 24 N	74 56 W	72340 01
LA PALMA	LCTY	22 09 N	80 25 W	72340 01					
LA PALMA	LCTY	22 21 N	79 46 W	72340 01	LA PALMA NUMERO DOS	RSTP	20 57 N	75 43 W	72340 01
LA PALMA	LCTY	22 25 N	83 34 W	72310 01	LA PALMA NUMERO UNO	RSTP	20 57 N	75 43 W	72340 01
LA PALMA	LCTY	22 26 N	79 58 W	72340 01	LA PALMA NUMERO 1	SEE			
					LA PALMA NUMERO UNO	RSTP	20 57 N	75 43 W	72340 00
LA PALMA	LCTY	22 28 N	80 14 W	72340 01	LA PALMA NUMERO 2	SEE			
					LA PALMA NUMERO DOS	RSTP	20 57 N	75 43 W	72340 00

LA PALMERA	LCTV	22 20 N	63 51 W	72310 01	LA PANCHITA	PPLL	22 37 N	85 17 W	72340 01
LA PALMICHE	LCTV	22 05 N	78 49 W	72350 01	LA PANCHITA	PPLL	22 42 N	79 58 W	72340 01
LA PALMILLA	LCTV	22 39 N	47 70 W	72340 02	LA PANCHITA	PPLL	22 45 N	85 41 W	72330 01
LA PALMIRA	LCTV	23 37 N	78 14 W	72350 01	LA PANCHITA SEE				
LA PALMIRA	PPLL	20 14 N	76 12 W	72340 02	PLAVA LA PANCHITA	PPLL	22 57 N	85 25 W	72340 00
					LA PANCHITA	LCTV	21 11 N	77 40 W	72340 01
LA PALMIRA	PPLL	20 58 N	74 73 W	72340 02					
LA PALMIRA	LCTV	20 59 N	78 19 W	72340 01	LA PANCHITA	LCTV	21 17 N	77 49 W	72340 01
LA PALMIRA	LCTV	21 44 N	78 01 W	72350 01	LA PANCHITA	LCTV	21 37 N	78 14 W	72350 01
LA PALMIRA	LCTV	22 11 N	90 07 W	72340 02	LA PANCHITA	LCTV	21 42 N	79 04 W	72350 01
LA PALMIRA	LCTV	22 54 N	81 31 W	72320 01	LA PANCHITA	LCTV	22 22 N	79 40 W	72340 01
					LA PANCHITA	LCTV	22 22 N	79 41 W	72340 01
LA PALOMA	PPLL	21 11 N	76 23 W	72340 01					
LA PALOMA	PPLL	22 13 N	83 48 W	72310 01	LA PANCHITA	LCTV	22 29 N	80 01 W	72340 02
LA PALOMA	PPLL	22 25 N	83 57 W	72330 01	LA PANCHITA	LCTV	22 35 N	79 59 W	72340 01
LA PALOMA	PPLL	22 57 N	81 40 W	72330 01	LA PANCHITA	LCTV	22 36 N	80 05 W	72340 01
LA PALOMA	LCTV	23 07 N	78 06 W	72340 01	LA PANCHITA	LCTV	22 37 N	83 08 W	72310 01
					LA PANCHITA	LCTV	22 39 N	83 12 W	72310 01
LA PALOMA	LCTV	22 16 N	77 32 W	72350 01					
LA PALOMA	LCTV	21 28 N	77 35 W	72350 02	LA PANCHITA	LCTV	22 41 N	85 54 W	72340 01
LA PALOMA SEE LA PALMA	LCTV	21 43 N	78 02 W	72340 00	LA PANCHITA	LCTV	22 52 N	82 25 W	72320 01
LA PALOMA	LCTV	21 46 N	80 33 W	72340 01	LA PANCHITA	LCTV	22 54 N	91 09 W	72330 01
LA PALOMA	LCTV	22 11 N	74 59 W	72340 01	LA PANCHITA	LCTV	22 54 N	81 20 W	72330 01
					LA PANCHITA	LCTV	22 57 N	90 31 W	72340 01
LA PALOMA	LCTV	22 22 N	78 34 W	72340 01					
LA PALOMA	LCTV	22 35 N	83 32 W	72310 01	LA PANCHITA SEE PANCHITO	LCTV	23 03 N	81 58 W	72320 00
LA PALOMA	LCTV	22 36 N	81 75 W	72310 01	LA PANCHITA, APROXO SEE				
LA PALOMA	LCTV	22 38 N	82 54 W	72330 01	PANCHITA, APROXO LA	STMI	22 14 N	87 25 W	72340 00
LA PALOMA	LCTV	22 42 N	82 37 W	72330 01	LA PANCHITA, APROXO	STMI	22 32 N	80 02 W	72340 02
					LA PANCHITA AJIJAL	LCTV	22 52 N	81 20 W	72310 01
LA PALOMA	LCTV	22 44 N	83 32 W	72310 01	LA PANZTELA	LCTV	22 06 N	79 14 W	72340 01
LA PALOMA	LCTV	22 44 N	82 35 W	72320 01					
LA PALOMA	LCTV	23 03 N	81 36 W	72330 01	LA PANZLETTA	LCTV	21 12 N	77 17 W	72340 01
LA PALOMA	LCTV	23 07 N	81 38 W	72330 01	LA PANZLETTA	LCTV	21 37 N	79 29 W	72340 01
LA PANAPISA	LCTV	23 01 N	81 41 W	72330 01	LA PARAYA	LCTV	22 56 N	82 02 W	72320 01
					LA PARAZA	LCTV	21 40 N	78 27 W	72350 01
					LA PARAGO	PPLL	22 54 N	91 34 W	72340 01
LA PANCHITA	PPLL	23 12 N	78 59 W	72340 01					
LA PANCHITA	PPLL	20 16 N	74 17 W	72340 02	LA PARAGO	PPLL	22 54 N	81 14 W	72330 01
LA PANCHITA	PPLL	22 05 N	79 41 W	72340 01	LA PARRA	PPLL	22 52 N	82 52 W	72330 01
LA PANCHITA	PPLL	22 14 N	83 44 W	72310 01	LA PARRA	LCTV	21 30 N	79 06 W	72340 01
LA PANCHITA	PPLL	22 33 N	78 41 W	72340 01	LA PARRA	LCTV	22 11 N	87 17 W	72340 01
					LA PARRA	LCTV	22 43 N	83 07 W	72310 01
LA PANCHITA	PPLL	22 35 N	80 01 W	72340 01	LA PARRA	LCTV	22 54 N	82 05 W	72320 01

LA PERSILLA	LCTY	21 51 N	78 30 W	72990 01	LA PAULINA	LCTY	22 43 N	82 50 W	72990 01
LA PASTE	LCTY	22 35 N	80 32 W	72965 01	LA PAULINA	LCTY	22 48 N	82 48 W	72910 01
LA PASADITA	EST	21 34 N	82 44 W	72927 03	LA PAULITA	LCTY	23 07 N	81 34 W	72930 01
LA PASANA	PPLL	20 20 N	74 30 W	73160 01	LA PAULA	LCTY	20 43 N	75 38 W	72960 01
LA PASTORA	PPLL	21 44 N	79 02 W	72950 01	LA PAVA SEE PAPERAS	LCTY	21 50 N	79 25 W	72940 00
LA PASTORA	PPLL	22 19 N	78 33 W	72940 01	LA PAZ	PPLL	21 58 N	77 41 W	72960 00
LA PASTORA	PPLL	22 32 N	83 34 W	72930 01	LA PAZ	PPLL	21 54 N	78 39 W	72950 01
LA PASTORA	PPLL	22 49 N	77 59 W	72970 01	LA PAZ	PPLL	22 10 N	80 29 W	72940 01
LA PASTORA	PPLL	22 51 N	82 42 W	72930 01	LA PAZ	PPLL	22 31 N	80 54 W	72990 01
LA PASTORA	PPLL	22 51 N	82 42 W	72920 01	LA PAZ	PPLL	22 44 N	80 58 W	72940 01
LA PASTORA	LCTY	20 58 N	77 44 W	72950 01	LA PAZ	PPLL	22 44 N	80 58 W	72930 01
LA PASTORA	LCTY	21 49 N	78 27 W	72950 01	LA PAZ	PPLL	22 48 N	82 22 W	72920 01
LA PASTORA	LCTY	22 14 N	78 28 W	72940 01	LA PAZ	PPLL	22 49 N	82 22 W	72920 01
LA PASTORA	LCTY	22 11 N	80 52 W	72940 01	LA PAZ	PPLL	22 49 N	82 37 W	72920 01
LA PASTORA	LCTY	22 24 N	83 46 W	72910 01	LA PAZ	PPLL	22 51 N	83 34 W	72920 01
LA PASTORA	LCTY	22 27 N	81 58 W	72940 01	LA PAZ SEE REPARTO FINLAY	PPLY	23 05 N	82 25 W	72920 00
LA PASTORA	LCTY	22 31 N	81 24 W	72945 01	LA PAZ	LCTY	21 17 N	77 54 W	72950 01
LA PASTORA	LCTY	22 35 N	81 10 W	72931 01	LA PAZ	LCTY	21 40 N	77 48 W	72950 01
LA PASTORA	LCTY	22 36 N	83 14 W	72910 01	LA PAZ	LCTY	21 44 N	78 20 W	72940 01
LA PASTORA	LCTY	22 36 N	83 23 W	72910 01	LA PAZ	LCTY	22 24 N	78 42 W	72940 01
LA PASTORA	LCTY	22 42 N	81 24 W	72930 01	LA PAZ	LCTY	22 24 N	80 44 W	72940 01
LA PASTORA	LCTY	22 43 N	81 52 W	72930 01	LA PAZ	LCTY	22 35 N	78 57 W	72940 01
LA PASTORA	LCTY	22 47 N	81 31 W	72930 01	LA PAZ	LCTY	22 44 N	81 00 W	72930 01
LA PASTORA SEE SAN ANDRES	LCTY	22 50 N	81 31 W	72930 00	LA PAZ	LCTY	22 44 N	80 24 W	72940 01
LA PASTORA	LCTY	22 52 N	82 53 W	72910 01	LA PAZ	LCTY	22 47 N	82 04 W	72920 01
LA PASTORA	LCTY	22 54 N	81 37 W	72920 01	LA PAZ	LCTY	22 43 N	82 44 W	72910 01
LA PASTORA	LCTY	22 57 N	82 32 W	72920 01	LA PAZ	LCTY	22 48 N	82 32 W	72930 01
LA PASTORA	LCTY	23 01 N	82 30 W	72920 01	LA PAZ	LCTY	22 49 N	82 36 W	72920 01
LA PASTORA, RIO	STM	22 41 N	82 50 W	72910 02	LA PAZ	LCTY	22 50 N	82 35 W	72940 01
LA PATRICIA	LCTY	22 54 N	82 41 W	72910 01	LA PAZ	LCTY	22 50 N	82 19 W	72920 01
LA PAULA	PPLL	22 49 N	81 07 W	72930 01	LA PAZ SEE SAMARA	LCTY	22 57 N	82 03 W	72940 00
LA PAULA	LCTY	22 24 N	80 46 W	72940 01	LA PAZ	LCTY	22 56 N	82 24 W	72920 01
LA PAULA	LCTY	22 49 N	81 55 W	72930 01	LA PAZ	LCTY	22 56 N	81 35 W	72930 01
LA PAULA	LCTY	22 54 N	82 14 W	72920 01	LA PAZ	LCTY	22 56 N	82 33 W	72920 01
LA PAULINA	PPLL	21 56 N	78 25 W	72950 01	LA PAZ DE SAN JUAN	LCTY	22 47 N	83 42 W	72910 01
LA PAULINA	LCTY	21 05 N	76 33 W	72940 02	LA PEDRAJA	LCTY	22 22 N	80 16 W	72940 01

LA PEDREGOSA	LCTV	20 29 N	76 32 W	72360 02	LA PEPILLA	LCTV	22 48 N	82 44 W	72310 01
LA PEDRERA	PPLL	20 13 N	75 03 W	72360 01	LA PEPILLA	LCTV	22 54 N	82 05 W	72320 00
LA PEDRERA	PPLL	21 09 N	76 34 W	72360 01	LA PEPILLA SEE MI EDEN	LCTV	22 55 N	81 57 W	72320 01
LA PEDRERA	PPLL	22 20 N	83 43 W	72310 01	LA PEPILLA	LCTV	22 43 N	82 53 W	72320 01
LA PEDRERA	PPLL	22 34 N	79 43 W	72360 01					
LA PEDRERA	LCTV	20 42 N	77 03 W	72360 01	LA PEQUENA CAPANA	LCTV	22 52 N	82 32 W	72320 01
LA PEDRERA	LCTV	20 49 N	76 17 W	72360 01	LA PERDIDA	PPLL	22 55 N	83 24 W	72310 01
LA PEDRERA	LCTV	20 52 N	77 34 W	72350 01	LA PERDIDA	LCTV	22 53 N	83 25 W	72310 01
LA PEDRERA	LCTV	21 21 N	77 59 W	72350 01	LA PERDIZ	LCTV	20 05 N	76 48 W	72360 01
LA PEDRERA	ASLP	20 14 N	75 16 W	72360 01	LA PEREGRINA	LCTV	23 01 N	82 04 W	72320 01
LA PEDRERA, ESTERO	CPRT	23 11 N	81 03 W	72390 01	LA PERICA	LCTV	22 47 N	81 05 W	72390 01
LA PEDRETA SEE LA FRAZERA	PPLL	22 17 N	83 53 W	72310 00	LA PERLA	PPLL	20 09 N	75 28 W	72360 01
LAPICERA	LCTV	22 37 N	81 02 W	72350 01	LA PERLA	PPLL	22 34 N	79 38 W	72340 01
LA PELADA	PPLL	22 31 N	83 31 W	72310 01	LA PERLA	PPLL	22 57 N	81 36 W	72390 01
LA PELADA	LCTV	19 56 N	77 02 W	72350 01	LA PERLA	LCTV	20 10 N	75 40 W	72360 01
LA PELADA	LCTV	21 50 N	80 33 W	72360 01	LA PERLA	LCTV	21 29 N	78 04 W	72350 01
LA PELADA	LCTV	22 04 N	79 23 W	72340 01	LA PERLA	LCTV	22 30 N	81 10 W	72330 01
LA PELERA	PPLL	21 18 N	77 16 W	72350 01	LA PERLA	LCTV	22 45 N	82 55 W	72310 01
LA PELONA	PPLL	22 05 N	78 32 W	72350 01	LA PERLA	LCTV	22 48 N	82 37 W	72320 01
LA PELUZA	PPLL	20 19 N	75 48 W	72360 01	LA PERLA	LCTV	22 50 N	81 04 W	72390 01
LA PELUSA	LCTV	22 43 N	82 14 W	72310 01	LA PERLA	LCTV	22 52 N	82 47 W	72310 01
LA PENA	LCTV	22 03 N	79 04 W	72350 01	LA PERLA	LCTV	23 05 N	83 28 W	72390 01
LA PENA	LCTV	22 34 N	80 31 W	72340 01	LA PERLA	PPLL	21 57 N	77 54 W	72390 01
LA PENA	LCTV	22 32 N	83 32 W	72310 01	LA PERMOTA	LCTV	21 13 N	79 14 W	72350 01
LA PENA	LCTV	22 12 N	83 31 W	72310 01	LA PERMOTA	LCTV	21 25 N	79 20 W	72350 01
LA PENAS RIO	STMI	22 33 N	83 32 W	72310 02	LA PERPA	PPLL	20 17 N	76 27 W	72360 01
LA PENSA	PPLL	20 53 N	75 33 W	72360 01	LA PERPERA	PPLL	20 22 N	74 39 W	72360 01
LA PENDEJERA	PPLL	21 48 N	78 59 W	72350 01	LA PERPERA	LCTV	21 26 N	76 45 W	72360 01
LA PENDEJERA	PPLL	21 48 N	79 05 W	72350 01	LA PERPERA	LCTV	21 35 N	75 50 W	72340 01
LA PENDEJERA	LCTV	21 47 N	79 02 W	72350 01	LA PERPERA	LCTV	20 46 N	76 40 W	72360 01
LA PENDENCIA	LCTV	22 56 N	82 22 W	72320 01	LA PERPERA ARMADO	STMI	20 21 N	74 38 W	72360 01
LA PENITA	PPLL	20 50 N	77 17 W	72360 01	LA PERSEGUIDA	LCTV	22 09 N	80 00 W	72340 01
LA PENITA	LCTV	22 04 N	79 05 W	72350 02	LA PESQUERA	LCTV	22 18 N	83 22 W	72310 01
LA PENONA, PICO SEE					LA PESQUERA	LCTV	22 23 N	79 55 W	72350 01
PENONA, LOMA LA	PP	19 57 N	77 17 W	72360 00	LA PESQUERA	LCTV	21 34 N	79 31 W	72350 01
LA PESA DE MACHADO	LCTV	23 03 N	87 40 W	72360 01					
LA PERILLA	LCTV	20 08 N	74 71 W	72360 01	LA PETRONA	LCTV	22 22 N	80 24 W	72340 01

LA PIEDRA	LCTV	20 19 N	75 53 W	72960 01	LA PIMIENTO	LCTV	22 06 N	79 35 W	72960 01
LA PIEDRA	PPLL	22 34 N	81 25 W	72960 00	LA PIMIENTO	LCTV	22 34 N	83 53 W	72960 01
LA PIEDRA	LCTV	22 13 N	80 07 W	72960 01	LA PIMIENTO, ALTO	MEL	20 18 N	76 53 W	72960 01
LA PIEDRA	PPR	20 12 N	76 44 W	72960 02	LA PIMIENTO, ARROYO	SEMI	22 47 N	83 37 W	72960 00
LA PIEDRA	PPR	20 16 N	76 38 W	72960 01	LA PIMIENTO, ARROYO	LCTV	22 06 N	79 45 W	72960 01
					LA PINA				
LA PIEDRA SEE PIEDRA	PPLL	22 10 N	78 57 W	72960 00	LA PINA	LCTV	20 17 N	76 29 W	72960 01
LA PIEDRA	PPLL	22 15 N	80 09 W	72960 01	LA PINTA	LCTV	21 51 N	79 53 W	72960 01
LA PIEDRA SEE PIEDRA ROSA	PPLL	22 26 N	79 59 W	72960 00	LA PINTURA	LCTV	22 09 N	79 12 W	72960 01
LA PIEDRA	PPLL	22 35 N	79 47 W	72960 01	LA PIRA, CANIL DE	CHWH	22 10 N	82 33 W	72960 00
LA PIEDRA	LCTV	20 12 N	77 05 W	72960 01	LA PIRA, CAYO	ISA	22 07 N	82 54 W	72960 00
LA PIEDRA	LCTV	20 16 N	76 49 W	72960 01	LA PIRA, CAYOS DE	ISLS	22 06 N	82 59 W	72960 00
LA PIEDRA	LCTV	20 45 N	76 40 W	72960 00	LA PIRAJA	LCTV	21 16 N	77 54 W	72960 01
LA PIEDRA	LCTV	21 08 N	77 50 W	72960 01	LA PIRAJA	LCTV	22 19 N	80 35 W	72960 01
LA PIEDRA	LCTV	21 14 N	77 56 W	72960 01	LA PIRAJA	LCTV	22 52 N	82 45 W	72960 01
LA PIEDRA	LCTV	22 07 N	79 59 W	72960 01	LA PISTOLA	LCTV	23 09 N	81 53 W	72960 01
LA PIEDRA	LCTV	22 09 N	80 04 W	72960 01	LA PITA	LCTV	22 57 N	82 23 W	72960 01
LA PIEDRA	LCTV	22 17 N	80 07 W	72960 01	LA PITA	LCTV	22 58 N	82 21 W	72960 01
LA PIEDRA	LCTV	22 15 N	83 25 W	72960 01	LA PITA	LCTV	23 03 N	82 05 W	72960 01
LA PIEDRA	LCTV	22 37 N	80 04 W	72960 01	LA PITA	LCTV	23 04 N	82 06 W	72960 01
LA PIEDRA	LCTV	22 49 N	82 03 W	72960 01	LA PITA	LCTV	23 05 N	82 05 W	72960 01
LA PIEDRA SEE LAS PIEDRAS	LCTV	22 54 N	82 22 W	72960 00	LA PITA, ARROYO SEE				
LA PIEDRA SEE FELICIA	LCTV	22 55 N	80 22 W	72960 00	PITA, ARROYO LA	STW	21 26 N	78 20 W	72960 00
LA PIEDRA	LCTV	22 55 N	81 59 W	72960 01	LA PITALLA	LCTV	21 16 N	77 57 W	72960 01
LA PIEDRA	LCTV	23 06 N	81 55 W	72960 01	LA PITALLA	PPLL	21 52 N	79 53 W	72960 01
LA PIEDRA	LCTV	23 26 N	82 34 W	72960 01	LA PITILLA	LCTV	21 47 N	79 59 W	72960 01
					LA PITILLA	LCTV	21 53 N	79 51 W	72960 01
LA PIEDRA, LAGUNA SEE									
PIEDRAS, LAGUNA DE LAS	PHDS	22 20 N	80 50 W	72960 00	LA PITUCHA	LCTV	20 30 N	76 43 W	72960 01
LA PIEDRA, LOMA	MEL	20 22 N	76 22 W	72960 01	LA PLANCHA	LCTV	22 07 N	79 47 W	72960 01
LA PIEDRA DE AGUA	LCTV	22 10 N	80 59 W	72960 01	LA PLATA	LCTV	19 55 N	76 54 W	72960 01
LA PIEDRA DE SENARO	LCTV	22 47 N	83 05 W	72960 01	LA PLATA	LCTV	20 05 N	76 39 W	72960 01
LA PIEDRA DE YAO	LCTV	20 13 N	76 43 W	72960 00	LA PLATA	LCTV	22 32 N	83 29 W	72960 01
LA PIEDRICA	LCTV	20 20 N	75 34 W	72960 01	LA PLATA	LCTV	22 57 N	82 14 W	72960 01
LA PIMIENTO	PPR	19 59 N	75 51 W	72960 01	LA PLATA	LCTV	23 05 N	81 38 W	72960 01
LA PIMIENTO	PPLL	22 30 N	83 54 W	72960 01	LA PLATA, CANADA	SEMI	22 30 N	83 20 W	72960 01
LA PIMIENTO	LCTV	25 10 N	74 17 W	72960 01	LA PLATA, ENSENADA	SAF	22 59 N	82 54 W	72960 01
LA PIMIENTO	LCTV	20 12 N	76 27 W	72960 01	LA PLATA, ENSENADA SEE	ESTV	19 55 N	76 54 W	72960 00
LA PIMIENTO	LCTV	20 14 N	76 44 W	72960 01	PLATA, ENSENADA LI				

LA PLATA LOMA SEE PLATA LOMA LA	HT	19 55 N	75 21 W	72360 00	LA PRIMERA	LCTY	22 43 N	81 31 W	72350 01
LA PLATA RIO	STM	19 55 N	76 34 W	72360 01	LA PRIMERA	LCTY	22 51 N	83 23 W	72350 01
LA PLATA RIO	STM	22 58 N	82 56 W	72310 02	LA PRIMERA	PPL	20 46 N	77 59 W	72340 01
LA PLATA RIO	STW	20 08 N	76 34 W	72360 00	LA PRIMERA VISTA	PPL	22 19 N	83 21 W	72350 01
LA PLATA RIO SEE PLATA RIO	STW	20 59 N	77 18 W	72360 00	LA PRIMERA	PPL	21 21 N	77 55 W	72350 01
LA PLAYA	PPL	20 21 N	76 30 W	72360 01	LA PRODIGIOSA	LCTY	23 04 N	82 15 W	72370 01
LA PLAYA	PPL	23 06 N	82 27 W	72370 00	LA PRODIGIOSA	LCTY	23 17 N	82 14 W	72370 01
LA PLAYA	LCTY	21 05 N	76 10 W	72360 02	LA PRODIGIOSA	LCTY	23 17 N	82 14 W	72370 01
LA PLAYA	LCTY	22 41 N	82 17 W	72370 01	LA PROVIDENCIA	PPL	21 21 N	77 54 W	72350 01
LA PLAYITA PUNTA	PT	22 27 N	84 22 W	72310 01	LA PROVIDENCIA	PPL	21 48 N	78 05 W	72 07 01
LA PLAYUELA SEE PLAYUELAS	PPL	22 56 N	76 16 W	72360 00	LA PROVIDENCIA	LCTY	20 52 N	77 39 W	72350 01
LA PLAYUELA	LCTY	22 43 N	82 54 W	72310 01	LA PROVIDENCIA	LCTY	21 22 N	78 04 W	72350 01
LA PLAZUELA	PPL	20 54 N	75 15 W	72360 01	LA PROVIDENCIA	LCTY	21 47 N	78 36 W	72340 01
LA PLAZUELA SEE LAS PLAYUELAS	LCTY	21 29 N	78 13 W	72350 00	LA PROVIDENCIA	LCTY	22 03 N	78 52 W	72350 01
LA PLUMA SEE PLUMA	LCTY	22 47 N	83 22 W	72310 00	LA PROVIDENCIA	LCTY	22 57 N	78 25 W	72340 01
LA PLUMA	LCTY	23 01 N	81 13 W	72350 01	LA PROVIDENCIANA	EST	21 29 N	77 26 W	72340 01
LA POA	PPL	21 19 N	74 28 W	72360 01	LA PUERBA	PPL	20 16 N	75 40 W	72360 01
LA POBREZA	PPL	22 30 N	75 10 W	72360 01	LA PUERBA	LCTY	21 16 N	75 40 W	72360 01
LA POLEA	LCTY	22 09 N	79 59 W	72340 01	LA PUERBA	LCTY	22 05 N	74 26 W	72340 01
LA POLLITA	PPL	22 31 N	83 35 W	72310 01	LA PUERBA	LCTY	22 44 N	81 21 W	72350 01
LA PONDOSA	LCTY	23 04 N	81 38 W	72350 01	LA PUEBLA	LCTY	23 04 N	76 10 W	72360 01
LA POPA	PPL	21 48 N	79 59 W	72340 01	LA PUENTE	LCTY	21 18 N	77 57 W	72350 01
LA POPULAR	LCTY	22 22 N	79 57 W	72340 02	LA PUENTE	LCTY	20 14 N	77 08 W	72360 01
LA SOMA	PPL	20 59 N	77 52 W	72340 01	LA PUENTE	LCTY	20 33 N	76 58 W	72360 01
LA PORTADA	LCTY	22 06 N	79 36 W	72340 01	LA PUENTE	LCTY	22 40 N	77 00 W	72360 01
LA PORTUELA SEE PONTEZUELA	PPL	21 55 N	78 01 W	72350 00	LA PUENTE	LCTY	22 47 N	82 40 W	72370 01
LA POSESION	LCTY	21 04 N	77 38 W	72350 01	LA PUENTE	LCTY	22 49 N	82 34 W	72370 01
LA POSTA	PPL	20 50 N	76 54 W	72360 02	LA PUENTE RIO SEE				
LA POSTA	LCTY	20 49 N	76 54 W	72360 01	PUENTE SANJA LA	OTCH	22 17 N	81 13 W	72340 00
LA POZ SEE LA PAZ	PPL	22 49 N	82 57 W	72370 00	LA PUERTA	PPL	21 29 N	77 10 W	72350 04
LA POZA SEE LAS POZAS	LCTY	22 01 N	78 48 W	72350 00	LA PUERTA	PPL	22 44 N	82 58 W	72310 01
LA PRADERA	PPL	22 17 N	83 50 W	72310 02	LA PUERTA COLORADA	LCTY	22 02 N	80 02 W	72340 01
LA PRENSA	PPL	20 21 N	74 09 W	72360 01	LA PUELA	LCTY	21 17 N	74 46 W	72340 01
LA PRENSA	LCTY	20 19 N	75 01 W	72360 01	LA PUELA	PPL	20 12 N	74 27 W	72340 01
LA PRENSA ARROYO	STP	20 22 N	75 02 W	72360 01	LA PUELA SEE LA PUVA	LCTY	22 16 N	80 17 W	72340 00
LA PRIETA SEE MULA PRIETA	LCTY	21 30 N	77 19 W	72350 00	LA PULSIANA	LCTY	20 14 N	77 23 W	72340 01
LA PRIMERA	PPL	22 21 N	83 44 W	72310 01	LA PUMA	LCTY	22 11 N	83 56 W	72310 01
					LA PUNTA	LCTY	20 22 N	75 20 W	72360 01

LA PUNTA	LCTV	20 38 N	77 02 W	72360 01	LA PUNTA	LCTV	22 16 N	80 12 W	72360 01
LA PUNTA	LCTV	21 07 N	77 24 W	72360 01	LA QUINCEADA	LCTV	23 04 N	82 12 W	72320 01
LA PUNTA	LCTV	21 07 N	77 51 W	72360 01	LA QUE DICEN DIO	LCTV	21 10 N	76 54 W	72360 01
LA PUNTA	LCTV	21 31 N	77 52 W	72360 01	LA QUEHADA	PHLL	20 58 N	77 58 W	72360 01
LA PUNTA	LCTV	22 13 N	78 46 W	72360 01	LA QUEHADA	LCTV	20 08 N	76 49 W	72360 01
LA PUNTA ARROYO	SEME	20 21 N	75 34 W	72360 01	LA QUEJADA	PHLL	20 21 N	75 20 W	72360 02
LA PUNTA CASTILLO DE SEX	PT	23 05 N	82 21 W	72320 00	LA QUIJADA	LCTV	22 09 N	75 57 W	72360 01
PUNTA CASTILLO DE LA	LCTV	22 45 N	82 25 W	72320 01	LA QUIJERA	PHLL	23 01 N	81 37 W	72330 01
LA PUNTA BRAVA	PHLL	22 18 N	81 21 W	72310 01	LA QUIJERA	LCTV	23 00 N	81 37 W	72330 01
LA PUNTA DE LA LLANA	LCTV	21 32 N	78 01 W	72355 01	LA QUINTA	PHLL	20 03 N	75 52 W	72360 01
LA PUNTA DE PINTO									
LA PUNTA DE SAN JUAN SEC					LA QUINTA	PHLL	20 48 N	77 46 W	72360 01
PUNTA SAN JUAN	PHLL	20 41 N	77 57 W	72360 00	LA QUINTA	PHLL	22 24 N	80 18 W	72360 01
LA PUNTELLA	PHLL	22 29 N	80 46 W	72360 01	LA QUINTA	PHLL	22 30 N	79 49 W	72360 01
LA PUNTELLA	PHLL	23 05 N	82 30 W	72320 00	LA QUINTA	PHLL	22 35 N	79 49 W	72360 01
LA PUNTELLA	LCTV	22 16 N	83 54 W	72360 01	LA QUINTA	PHLL	22 50 N	82 04 W	72320 01
LA PUNTELLA	LCTV	22 28 N	79 34 W	72360 01					
LA PUNTELLA	LCTV	22 42 N	79 35 W	72360 01	LA QUINTA	PHLL	22 57 N	81 04 W	72360 01
LA PUNTELLA	PT	23 09 N	81 16 W	72360 01	LA QUINTA	PHLL	22 58 N	81 04 W	72360 01
LA PUNTELLA ENSENADA	TONC	23 08 N	82 20 W	72360 05	LA QUINTA	LCTV	20 51 N	76 51 W	72360 01
LA PUNTELLA PUNTA	PT	23 03 N	82 34 W	72360 01	LA QUINTA	LCTV	21 39 N	78 12 W	72360 01
LA PUNTELLA PUNTA SEC					LA QUINTA	LCTV	22 02 N	78 04 W	72360 01
LOS RUGILLOS PUNTA	PT	21 08 N	82 25 W	72320 00					
LA PUNTELLA PUNTA	PT	23 08 N	81 55 W	72320 00	LA QUINTA SEC LA QUIJADA	LCTV	22 09 N	78 57 W	72360 00
LA PUNTA	LCTV	20 24 N	76 41 W	72360 01	LA QUINTA	LCTV	22 25 N	78 58 W	72360 01
LA PURISIMA	LCTV	19 57 N	76 55 W	72360 01	LA QUINTA	LCTV	22 12 N	79 09 W	72360 01
LA PURISIMA	LCTV	20 47 N	76 42 W	72360 01	LA QUINTA	LCTV	22 14 N	84 17 W	72310 01
LA PURISIMA	LCTV	21 02 N	76 05 W	72360 01	LA QUINTA	LCTV	22 28 N	76 31 W	72360 01
LA PURISIMA	LCTV	21 06 N	77 39 W	72360 01	LA QUINTA	LCTV	22 45 N	82 28 W	72320 01
LA PURISIMA	LCTV	21 11 N	77 11 W	72360 01	LA QUINTA	LCTV	22 48 N	82 30 W	72320 01
LA PURISIMA	LCTV	21 12 N	77 56 W	72360 01	LA QUINTA	LCTV	22 52 N	82 24 W	72320 01
LA PURISIMA	LCTV	21 21 N	77 50 W	72315 01	LA QUINTA	LCTV	22 54 N	82 24 W	72320 01
LA PURISIMA	LCTV	21 35 N	77 54 W	72360 02	LA QUINTA	LCTV	22 58 N	82 11 W	72320 01
LA PURISIMA	LCTV	22 49 N	82 07 W	72320 01	LA QUINTA	LCTV	23 08 N	82 10 W	72320 01
LA PURISIMA	LCTV	22 51 N	81 19 W	72320 01	LA QUINTANA	LCTV	22 44 N	80 47 W	72360 01
LA PURISIMA	LCTV	22 51 N	82 42 W	72310 01	LA QUINTANA	LCTV	22 53 N	82 25 W	72360 01
LA PURISIMA	LCTV	22 59 N	82 26 W	72320 01	LARA	LCTV	21 51 N	78 51 W	72360 01
LA PURISIMA ENCARNACION	LCTV	23 05 N	82 15 W	72320 01	LARA	LCTV	22 44 N	82 49 W	72310 01
					LARA ENSENADA	DAY	21 51 N	75 45 W	72360 01

LA RAFA, ESTEROS DE	JMGT	21 74 N	79 06 W	72350	01	LA REDONDA	LCTY	21 29 N	77 18 W	72350	01
LA RESE	LCTY	22 24 N	81 07 W	72340	01	LA REDONDA	LCTY	22 03 N	79 24 W	72340	01
LA RAMINA	PHLL	22 06 N	78 52 W	72340	01	LA REDONDA	LCTY	22 04 N	79 41 W	72340	01
LA RAMONA	LCTY	21 50 N	78 52 W	72340	01	LA REDONDA	LCTY	22 30 N	80 53 W	72330	01
LA RAFAELA	LCTY	22 08 N	74 03 W	72310	01	LA REDONDA	LCTY	22 41 N	80 14 W	72340	01
LA RAFAELA	LCTY	22 26 N	79 41 W	72340	01	LA REDONDA	LCTY	22 45 N	83 03 W	72310	01
LA RAMPA	PHLL	22 41 N	75 39 W	72360	01	LA REDONDA, LAGUNA	LA	22 13 N	78 31 W	72350	01
LA RAMPA	PHLL	22 24 N	80 29 W	72340	01	LA REDONDA	LCTY	21 46 N	79 55 W	72340	01
LA RAMPA	PHLL	22 20 N	83 24 W	72310	01	LA REFORMA	PHLL	20 10 N	75 24 W	72340	01
LA RAMPA	PHLL	22 21 N	80 21 W	72340	01	LA REFORMA	PHLL	20 44 N	77 54 W	72340	01
LA RAMPA	LCTY	21 32 N	78 02 W	72350	01	LA REFORMA	PHLL	20 56 N	77 11 W	72340	01
LA RAMPA	LCTY	22 17 N	82 06 W	72340	01	LA REFORMA	PHLL	21 05 N	76 74 W	72340	01
LA RAMPA	LCTY	22 23 N	79 39 W	72340	01	LA REFORMA	LCTY	20 22 N	76 34 W	72340	01
LA RAMPA	LCTY	22 28 N	80 21 W	72340	01	LA REFORMA	LCTY	21 09 N	77 31 W	72340	02
LA RAMPA	LCTY	22 33 N	83 19 W	72310	01	LA REFORMA	LCTY	21 21 N	76 04 W	72350	01
LA RAMPA	LCTY	22 40 N	81 28 W	72330	01	LA REFORMA	LCTY	21 32 N	77 30 W	72350	01
LA RAMA	PHLL	22 05 N	79 14 W	72340	01	LA REFORMA	LCTY	21 50 N	78 44 W	72350	01
LA RAMA	PHLL	22 22 N	79 49 W	72340	01	LA REFORMA	LCTY	21 59 N	78 00 W	72350	01
LA RAMA	LCTY	22 14 N	80 12 W	72340	01	LA REFORMA	LCTY	22 43 N	81 08 W	72340	01
LA RAMONERIA	LCTY	20 16 N	74 55 W	72360	01	LA REFORMA	LCTY	22 49 N	82 34 W	72320	01
LA RASPADUEA	PHLL	20 16 N	74 13 W	72340	02	LA REFORMA	LCTY	22 53 N	82 41 W	72310	01
LA RASPERA	LCTY	22 52 N	80 20 W	72340	01	LA REGENTE	PHLL	23 04 N	81 38 W	72350	01
LA RASPERA	LCTY	22 52 N	80 21 W	72340	01	LA REGION	PHLL	20 26 N	75 29 W	72340	01
LA RATA	LCTY	22 40 N	81 07 W	72330	01	LA REGIA	LCTY	22 51 N	82 15 W	72320	01
LA RATONERA	PHLL	20 19 N	74 14 W	72360	01	LA REGISTA	LCTY	22 44 N	81 40 W	72330	01
LA RAYA	LCTY	21 30 N	78 32 W	72350	01	LA REINA	LCTY	23 08 N	82 05 W	72320	01
LA REBECA	LCTY	22 54 N	82 34 W	72320	01	LA RELIGION	LCTY	21 04 N	77 25 W	72350	01
LA REDONDA	PHLL	20 21 N	76 44 W	72340	01	LA RELIQUIA	LCTY	21 25 N	77 24 W	72340	01
LA REDONDA	PHLL	21 46 N	79 54 W	72340	01	LA REMOTA	LCTY	22 49 N	82 19 W	72320	01
LA REDONDA	PHLL	22 29 N	83 31 W	72310	01	LA REPRESA	PHLL	20 34 N	75 52 W	72340	01
LA REDONDA	PHLL	22 41 N	80 29 W	72340	01	LA REPRESA	PHLL	21 04 N	74 16 W	72340	01
LA REDONDA	EST	21 50 N	77 52 W	72350	01	LA REPRESA	LCTY	20 49 N	76 05 W	72340	01
LA REDONDA	LCTY	19 58 N	75 45 W	72340	02	LA REPRESA	LCTY	21 50 N	79 40 W	72340	01
LA REDONDA	LCTY	20 53 N	78 10 W	72350	01	LA REPRESA	LCTY	22 18 N	79 53 W	72340	01
LA REDONDA	LCTY	21 14 N	77 34 W	72350	01	LA REPRESA	LCTY	22 22 N	80 28 W	72340	01
LA REDONDA	LCTY	21 21 N	78 07 W	72350	01	LA REPRESA	LCTY	22 52 N	81 54 W	72320	01

LA REPRESA	LCTY	22 52 N	82 03 W	72970 01	LARGA ARROYO LA	STWJ	22 13 N	81 03 W	72940 01
LA REPRESA	LCTY	22 49 N	82 05 W	72970 01	LARGA NANCIA	COVE	19 59 N	76 16 W	72960 01
LA REPUBLICA	PRLL	22 29 N	83 25 W	72910 01	LARGA PALETA	COVE	23 02 N	82 47 W	72910 00
LA REPUBLICA	LCTY	21 14 N	77 74 W	72970 01	LARGA PALETA	COVE	23 09 N	81 47 W	72930 00
LA REPUBLICA	LCTY	21 07 N	78 14 W	72960 01	LARGA CENAGA SEE				
					LARGA DE DOMINGUEZ CENAGA	LA	27 36 N	76 42 W	72940 00
LA REPUBLICA	LCTY	22 03 N	79 24 W	72950 01					
LA REPUBLICA	LCTY	22 02 N	82 33 W	72920 01	LARGA LAGUNA	LA	22 01 N	84 12 W	72910 01
LA REPUBLICA SEE FERRALOSA	LCTY	21 08 N	76 19 W	72940 00	LARGA LAGUNA	LA	22 02 N	84 03 W	72910 01
LA REPRESA	PRLL	22 07 N	82 33 W	72920 01	LARGA LAGUNA	LOED	22 58 N	80 26 W	72940 01
LA REPRESA	PRLL	22 55 N	82 35 W	72920 01	LARGA PAGO LA	FOOD	22 04 N	79 23 W	72940 01
					LARGA PLAYA	BOH	19 59 N	75 33 W	72940 01
LA RESISTENCIA	LCTY	21 48 N	79 29 W	72950 01					
LA RESISTENCIA	PRLL	21 06 N	77 35 W	72950 01	LARGA PLAYA	BOH	22 05 N	75 38 W	72940 01
LA RESISTENCIA	LCTY	21 00 N	78 11 W	72940 01	LARGA PLAYA	BOH	21 29 N	82 43 W	72950 01
LA RESISTENCIA	LCTY	22 03 N	79 34 W	72940 02	LARGA PLAYA	BOH	23 03 N	81 13 W	72950 01
LA RESURRECCION	LCTY	21 05 N	75 58 W	72940 02	LARGA PLAYA	BOH	23 07 N	81 22 W	72940 00
					LARGA SIERRA	BOGE	19 56 N	75 25 W	72940 01
LA RESURECCION	PRLL	22 20 N	79 47 W	72940 01					
LA REPRESA	LCTY	20 01 N	76 01 W	72940 02	LARGA DE DOMINGUEZ CENAGA	SK	20 36 N	76 42 W	72960 01
LA RETROTA	LCTY	22 45 N	82 45 W	72910 01	LARGAS	PRLL	20 55 N	76 55 W	72940 01
LA REUNION	PRLL	22 26 N	80 35 W	72940 01	LARGA CAYO	HMCB	22 05 N	78 29 W	72950 01
LA REUNION	PRLL	22 52 N	82 12 W	72910 01	LARGA CAYO	HMCB	22 10 N	78 25 W	72950 01
					LARGA CAYO	ISL	20 22 N	77 17 W	72940 01
LA REUNION	LCTY	20 02 N	75 59 W	72940 01					
LA REUNION	LCTY	21 51 N	78 56 W	72940 01	LARGA CAYO	ISL	21 40 N	75 16 W	72940 01
LA REUNION	LCTY	22 26 N	78 46 W	72940 01	LARGA CAYO	ISL	20 48 N	75 45 W	72940 03
LA REUNION	LCTY	22 26 N	80 38 W	72940 01	LARGA CAYO	ISL	20 50 N	75 43 W	72940 01
LA REUNION	LCTY	22 32 N	79 50 W	72940 01	LARGA CAYO	ISL	20 20 N	76 52 W	72940 01
					LARGA CAYO	ISL	21 39 N	81 18 W	72940 03
LA REUNION	LCTY	22 50 N	81 28 W	72910 01					
LA REUNION	LCTY	22 52 N	82 38 W	72920 01	LARGA CAYO	ISL	22 31 N	84 14 W	72910 01
LA REUNION	LCTY	22 59 N	82 32 W	72920 01	LARGA CAYO SEE MUERTO CAYO DEL	ISL	22 57 N	83 10 W	72910 00
LA REUNION	LCTY	22 54 N	82 33 W	72920 01	LARGA CAYO SEE				
LA REUNION	LCTY	21 01 N	81 31 W	72910 01	LIMONES CERRERIA DE	ISLS	22 33 N	84 14 W	72910 00
					LARGA ESTERO	CRMT	20 45 N	75 17 W	72940 01
LA REVOLUCION	PRLL	21 59 N	77 01 W	72940 01	LARGA PLAYA SEE LARGA PLAYA	BOH	19 59 N	75 33 W	72940 00
LA REVOLUCION	LCTY	21 20 N	76 10 W	72940 01					
LA REVOLUCION	LCTY	22 47 N	83 01 W	72910 01	LARGO DE MORGADO CAYO	ISL	20 40 N	78 01 W	72940 03
LARGA SEE LARGA	PRLL	20 55 N	76 55 W	72940 00	LARGUSTA	LCTY	22 22 N	80 43 W	72940 01
LARGA	PRLL	22 22 N	80 22 W	72940 01	LA RICCA CANAL DE	CHMH	22 05 N	82 55 W	72920 03
					LA RICCA CAYO	ISL	22 05 N	82 56 W	72920 03
LARGA SEE LA LARGA	LCTY	20 35 N	78 55 W	72940 00	LA RICCA CAYO DE SEE				
					LA RICCA CANAL DE	CHMH	22 05 N	82 55 W	72920 00

LA RINCONADA	PRL	21 42 N	79 29 W	72147 01	LA ROSA	LCTV	21 27 N	77 22 W	72145 01
LA RINCONADA	LCTV	22 74 N	79 26 W	72147 01	LA ROSA	LCTV	21 44 N	79 42 W	72145 01
LA RINCONADA	LCTV	22 56 N	82 29 W	72122 01	LA ROSA	LCTV	21 45 N	79 39 W	72145 01
LA RIOJA	PRL	22 44 N	78 36 W	72147 01	LA ROSA	LCTV	21 49 N	79 38 W	72145 01
LA RIOJA	LCTV	22 49 N	77 52 W	72147 01	LA ROSA	LCTV	21 49 N	79 36 W	72145 01
LA RIOJA	LCTV	21 22 N	79 24 W	72150 01	LA ROSA	LCTV	21 55 N	79 22 W	72150 01
LA RIOJA	LCTV	22 33 N	79 55 W	72150 02	LA ROSA	LCTV	21 56 N	79 46 W	72150 01
LA RIOJA PLADO	EST	21 24 N	78 27 W	72150 01	LA ROSA	LCTV	22 02 N	79 55 W	72150 01
LA RIOJA RIO	STM	22 39 N	76 46 W	72150 02	LA ROSA	LCTV	22 04 N	79 56 W	72150 01
LA RIOJA RIO SEE MUNDO RIO	STM	21 22 N	78 32 W	72150 00	LA ROSA	LCTV	22 20 N	84 00 W	72145 01
LA RIOJA SEE LA RIOJA	LCTV	22 33 N	79 55 W	72150 00	LA ROSA	LCTV	22 29 N	80 03 W	72145 01
LA RISENA	LCTV	21 56 N	78 46 W	72150 01	LA ROSA	LCTV	22 30 N	80 21 W	72145 01
LA RIZA	LCTV	22 44 N	81 02 W	72150 01	LA ROSA	LCTV	22 30 N	81 04 W	72150 01
LA RIZA	LCTV	22 44 N	82 23 W	72120 01	LA ROSA	LCTV	22 33 N	79 59 W	72147 01
LA RIVA	PRL	22 43 N	82 05 W	72120 01	LA ROSA	LCTV	22 38 N	79 45 W	72147 01
LA RIVA	LCTV	22 46 N	82 24 W	72120 01	LA ROSA	LCTV	22 39 N	83 11 W	72110 01
LA RIVA	LCTV	23 00 N	82 44 W	72110 01	LA ROSA	LCTV	22 42 N	80 56 W	72110 01
LA RIVERA	LCTV	21 54 N	79 48 W	72140 01	LA ROSA	LCTV	22 30 N	81 38 W	72110 01
LA ROSA	LCTV	23 03 N	82 12 W	72120 01	LA ROSA	LCTV	22 43 N	80 40 W	72110 01
LA ROSELTA	LCTV	22 53 N	82 22 W	72120 01	LA ROSA	LCTV	22 46 N	80 09 W	72147 01
LA ROJA	LCTV	22 50 N	81 12 W	72110 01	LA ROSA	LCTV	22 48 N	80 43 W	72110 01
LA ROSELIA SEE ROHELIO	LCTV	22 55 N	82 28 W	72120 00	LA ROSA	LCTV	22 49 N	82 29 W	72110 01
LA RONDA	LCTV	22 53 N	81 52 W	72120 01	LA ROSA	LCTV	22 50 N	81 12 W	72110 01
LA ROSA	PRL	21 14 N	76 49 W	72140 01	LA ROSA	LCTV	22 52 N	82 35 W	72120 01
LA ROSA	PRL	21 57 N	79 53 W	72150 01	LA ROSA	LCTV	22 55 N	82 01 W	72120 01
LA ROSA	PRL	21 58 N	79 23 W	72140 01	LA ROSA	LCTV	23 00 N	81 37 W	72110 01
LA ROSA	PRL	22 05 N	78 33 W	72150 01	LA ROSA	LCTV	23 04 N	81 40 W	72110 01
LA ROSA	PRL	22 10 N	80 38 W	72140 01	LA ROSA CERRO	PRL	22 17 N	79 44 W	72140 01
LA ROSA SEE SANTA JUANA	PRL	22 24 N	83 35 W	72110 00	LA ROSA DE CANCIO	PRL	22 11 N	79 20 W	72140 01
LA ROSA	PRL	22 31 N	79 56 W	72140 01	LA ROSA DE CHINA SEE				
LA ROSA	PRL	22 31 N	80 56 W	72150 01	LA ROSA DE LOS CHINOS	LCTV	22 08 N	78 20 W	72110 00
LA ROSA	PRL	22 32 N	83 18 W	72110 01	LA ROSA DEL CAPITAN	LCTV	22 44 N	79 50 W	72140 01
LA ROSA	PRL	22 33 N	81 37 W	72110 01	LA ROSA DE LOS CHENOS	LCTV	22 08 N	78 20 W	72110 01
LA ROSA	PRL	22 40 N	80 55 W	72110 01	LA ROSA DE MAJICU	PRL	21 40 N	79 44 W	72140 01
LA ROSA	PRL	22 51 N	82 32 W	72110 01	LA ROSA DE SAN CARLOS	PRL	20 09 N	75 04 W	72140 01
LA ROSA	PRL	22 56 N	82 73 W	72120 00	LA ROSALBA	LCTV	21 00 N	77 23 W	72140 01
LA ROSA SEE CAJO LA ROSA	PRL	22 56 N	82 73 W	72120 00	LA ROSALBA	PRL	20 47 N	77 58 W	72110 01

LA ROSALJA	PRLL	22 29 N	63 19 W	72310 01	LIRRAZARAL	LCTY	22 42 N	62 55 W	72310 01
LA ROSALJA	PRLL	23 01 N	62 34 W	72320 01	LARREA	LCTY	21 39 N	77 33 W	72350 01
LA ROSALJA	LCTY	21 24 N	73 24 W	72390 01	LA RUBIA	LCTY	22 59 N	62 22 W	72320 01
LA ROSALJA	LCTY	21 47 N	79 53 W	72340 01	LA RUBIA	LCTY	22 46 N	62 05 W	72340 01
LA ROSALJA	LCTY	22 49 N	62 36 W	72320 01	LA RUJA	PRLL	22 51 N	62 12 W	72320 01
LA ROSALJA DE RIOJAN	LCTY	21 50 N	71 36 W	72350 01	LA RUJA	PRLL	22 91 N	62 13 W	72320 01
LA ROSARIA	LCTY	23 01 N	81 27 W	72330 01	LA RUJA	LCTY	21 30 N	78 07 W	72360 01
LA ROSENDA	LCTY	21 08 N	76 40 W	72360 01	LA RUJA	LCTY	22 43 N	61 41 W	72320 01
LA ROSITA	PRLL	22 18 N	80 46 W	72340 01	LA RUJA	LCTY	22 46 N	61 28 W	72320 01
LA ROSITA	PRLL	22 34 N	61 26 W	72330 01	LA RUEDA	PRLL	22 46 N	61 17 W	72330 00
								SEE LA VIUDA	
LA ROSETA	PRLL	22 45 N	60 00 W	72340 01	LA RUEDA	LCTY	22 91 N	62 45 W	72310 01
LA ROSETA	LCTY	20 50 N	76 09 W	72360 02	LA RUFINA	PRLL	20 17 N	75 48 W	72360 02
LA ROSETA	LCTY	21 56 N	78 54 W	72340 01	LA RUFINA	LCTY	20 42 N	76 26 W	72360 01
LA ROSETA	LCTY	21 59 N	76 49 W	72360 01	LA RUFINA	LCTY	22 41 N	61 30 W	72330 01
LA ROSETA	LCTY	22 00 N	76 41 W	72330 01	LA RUPERTA	LCTY	22 58 N	62 33 W	72320 01
LA ROSITA	LCTY	22 02 N	72 55 W	72340 01	LA SA	PRLL	21 21 N	76 24 W	72360 01
LA ROSITA	LCTY	22 04 N	78 53 W	72340 01	LA SABANA	PRLL	22 18 N	63 44 W	72310 01
LA ROSITA	LCTY	22 09 N	80 04 W	72340 01	LA SABANA	PRLL	22 36 N	79 43 W	72360 01
LA ROSITA	LCTY	22 22 N	60 01 W	72360 01	LA SABANA	PRLL	22 39 N	61 02 W	72330 01
LA ROSITA	LCTY	22 28 N	60 05 W	72360 01	LA SABANA	PRLL	22 39 N	63 57 W	72310 01
LA ROSITA	LCTY	22 26 N	60 04 W	72360 01	LA SABANA	ESI	21 32 N	78 09 W	72360 01
LA ROSITA	LCTY	22 32 N	75 54 W	72360 01	LA SABANA	LCTY	20 10 N	75 31 W	72360 02
LA ROSITA	LCTY	22 36 N	63 17 W	72310 01	LA SABANA	LCTY	21 28 N	77 46 W	72360 01
LA ROSITA	LCTY	22 48 N	60 08 W	72360 01	LA SABANA	LCTY	21 55 N	76 45 W	72360 01
LA ROSITA	LCTY	22 48 N	62 09 W	72320 01	LA SABANA	LCTY	22 04 N	60 23 W	72360 01
LA ROSITA	LCTY	22 48 N	63 02 W	72310 01	LA SABANA	LCTY	22 16 N	79 51 W	72340 01
LA ROSITA	LCTY	22 51 N	61 30 W	72330 01	LA SABANA	LCTY	22 17 N	79 33 W	72360 01
LA ROSITA	LCTY	22 52 N	61 05 W	72330 01	LA SABANA	LCTY	22 25 N	79 43 W	72360 01
LA ROSITA	LCTY	22 54 N	62 22 W	72320 01	LA SABANA	LCTY	22 34 N	79 44 W	72360 01
LA ROSITA	LCTY	22 56 N	61 54 W	72320 01	LA SABANA	LCTY	22 50 N	62 06 W	72320 01
LA ROSITA	LCTY	22 56 N	62 02 W	72320 01	LA SABANA	LCTY	23 03 N	62 15 W	72320 01
LA ROSITA	LCTY	22 57 N	62 23 W	72320 01	LA SABANA	LCTY	23 02 N	62 13 W	72320 01
LA ROSITA	LCTY	22 59 N	61 43 W	72330 01	LA SABANA DEL BANCO	LCTY	22 24 N	63 32 W	72310 02
LARBAUR	LCTY	23 02 N	61 14 W	72330 01	LA SABANA DE SAN FELIPE	LCTY	22 14 N	78 34 W	72360 01
LARAZARAL	PRLL	23 05 N	62 25 W	72320 01	LA SABANETA	PRLL	20 14 N	74 27 W	72360 02
LARAZARAL	LCTY	22 39 N	63 20 W	72310 01	LA SABANILLA	LCTY	21 01 N	76 24 W	72360 01

LA SABANILLA	LCTV	21 52 N	75 32 W	72340 01	LA SALUD	LCTV	21 59 N	79 19 W	72340 01
LA SABANILLA SEE					LA SALUD MUNICIPIO DE	ADMO	22 52 N	82 25 W	72320 01
LA SABANILLA DE LARA	LCTV	21 56 N	79 19 W	72340 00	LA SALVACION	LCTV	22 03 N	78 01 W	72340 01
LA SABANILLA DE LARA	LCTV	21 56 N	79 19 W	72340 01	LA SALVADORA	PELL	20 15 N	74 16 W	72340 01
LA SABANITA	LCTV	21 19 N	77 01 W	72360 01	LAS AMARILLAS	LCTV	20 09 N	77 22 W	72340 01
LA SABANITA	LCTV	22 02 N	78 53 W	72350 01					
					LA SAMBOBIA	LCTV	22 63 N	83 09 W	72310 01
LA SABINA	LCTV	22 20 N	83 45 W	72310 01	LAS AMERICAS	PELL	20 11 N	77 24 W	72340 01
LA SABOSA	LCTV	22 29 N	79 55 W	72340 01	LAS AMERICAS	LCTV	28 19 N	77 46 W	72340 01
LA SABOSA	LCTV	22 32 N	79 52 W	72340 01	LAS ANGLAS SEE LAS ANGUILAS	PELL	21 39 N	77 29 W	72350 00
LAS ACOSTAS SEE LOS ACOSTAS	LCTV	22 22 N	84 02 W	72330 00	LAS ANGUILAS	PELL	21 59 N	77 29 W	72340 01
LA SACRA	LCTV	20 55 N	77 47 W	72350 01					
					LAS ANQUISTIAS	PELL	22 25 N	79 29 W	72340 01
LA SACRA	LCTV	20 56 N	77 46 W	72340 01	LAS ANQUISTIAS	LCTV	22 43 N	81 53 W	72320 01
LA SACRA CAVO SEE SACRA CAVO LA	ISL	22 42 N	79 36 W	72340 00	LAS ANIMAS	PELL	20 33 N	75 19 W	72340 01
LAS AGUAS	PELL	22 10 N	80 01 W	72340 01	LAS ANIMAS	PELL	20 57 N	81 54 W	72320 01
LAS AGUAS	LCTV	22 13 N	83 57 W	72370 01	LAS ANIMAS	LCTV	20 12 N	74 17 W	72340 01
LA TAL	PELL	20 28 N	74 54 W	72340 01					
					LAS ANIMAS	LCTV	20 15 N	74 54 W	72340 01
LA TAL	LCTV	22 35 N	81 08 W	72340 01	LAS ANIMAS	LCTV	21 02 N	77 22 W	72350 01
LA TALANA	LCTV	20 20 N	76 21 W	72340 01	LAS ANIMAS	LCTV	21 24 N	77 34 W	72350 01
LAS ALEGRIAS	PELL	21 49 N	78 16 W	72350 01	LAS ANIMAS	LCTV	22 55 N	82 57 W	72310 01
LAS ALEGRIAS	PELL	22 01 N	78 36 W	72350 01	LAS ANIMAS	LCTV	23 01 N	81 54 W	72320 01
LAS ALEGRIAS	LCTV	20 12 N	76 20 W	72340 01					
					LAS ANIMAS, ARROYO SEE				
LAS ALEGRIAS	LCTV	21 00 N	78 22 W	72350 01	ANIMAS, ARROYO LAS	STW	21 51 N	82 49 W	72320 00
LAS ALEGRIAS	LCTV	21 06 N	77 35 W	72350 01	LAS ANIMAS, ARROYO	STW	20 14 N	74 54 W	72340 01
LAS ALEGRIAS	LCTV	21 05 N	77 31 W	72350 01	LA SANTA	PELL	21 04 N	75 54 W	72340 01
LAS ALEGRIAS	LCTV	21 44 N	74 48 W	72340 01	LAS ANTILLITAS	PELL	27 42 N	75 47 W	72340 01
LAS ALEGRIAS	LCTV	21 53 N	78 15 W	72340 01	LA SANTO SEE LA SANTA	PELL	21 04 N	74 54 W	72340 00
LAS ALESPRAS	LCTV	21 52 N	78 11 W	72340 01	LA SAPIBA	LCTV	22 55 N	82 22 W	72320 01
LAS ALESPRAS ESTERO	COVE	20 59 N	74 24 W	72340 01	LA SARRA	LCTV	21 53 N	74 38 W	72350 01
LAS ALESPRAS FONDO DE	EST	20 59 N	74 19 W	72340 01	LAS SARRAS	PELL	20 55 N	76 34 W	72340 01
LAS ALESPRAS DEL FONDO SEE					LAS SARRAS, HACIENDA	EST	20 47 N	76 52 W	72340 01
LAS ALESPRAS DEL FONDO	LCTV	21 53 N	78 12 W	72340 00	LA SARRINA	ISL	21 19 N	75 49 W	72340 01
LAS ALESPRAS SUR	LCTV	21 53 N	78 12 W	72340 01					
					LAS ATRAS	PELL	20 13 N	76 21 W	72340 01
LA ALINA SEE LA ALINA	ISL	21 19 N	76 21 W	72340 00	LAS ATRAS	LCTV	20 26 N	76 14 W	72340 01
LA ALLE SEE SAN JOSE	PELL	23 04 N	82 29 W	70320 00	LAS ATRAS	LCTV	22 45 N	79 29 W	72340 01
LAS ALMENDRAS	LCTV	21 47 N	79 54 W	72340 01	LAS ATRAS, PAHO DE	ADMO	21 44 N	76 29 W	72340 01
LAS ALMENDRAS	LCTV	21 50 N	79 47 W	72340 01	LAS AVES	LCTV	22 34 N	80 10 W	72340 01
LA YAGUO	PELL	22 46 N	82 12 W	72320 01					
					LAS AVISPERAS, ARROYO SEE				
LA SALUD	PELL	22 50 N	87 25 W	72310 01	AVISPERAS, ARROYO LAS	STW	22 03 N	79 34 W	72340 00

LAS AVISPAS LAGUNA	PNO	22 14 W	83 47 W	72310 02	LAS CABEZADAS DE COCODRILO	LCTY	22 35 N	81 39 W	72330 01
LA ZAMUELA SEE LA ZAMUELA	LCTY	21 26 N	77 47 W	72310 00	LAS CABEZADAS DE RIVERO	LCTY	22 35 N	81 39 W	72330 01
LAS BALIAS SEE LAS BALIAS	LCTY	22 44 N	82 04 W	72320 00	LAS CABEZAS	LCTY	20 18 N	76 28 W	72340 02
LAS BALIAS	LCTY	22 44 N	83 39 W	72317 01	LAS CABEZAS	LCTY	20 23 N	76 01 W	72360 02
LAS BALIAS	LCTY	21 34 N	77 49 W	72340 01	LAS CABRAS	PPLL	23 05 N	82 00 W	72320 01
LAS BALIASEN	LCTY	21 35 N	77 44 W	72310 01	LAS CARRERAS	LCTY	21 12 N	77 10 W	72340 01
LAS BALIAS	LCTY	22 44 N	82 04 W	72320 01	LAS CALDERAS FONDO DE	EST	21 13 N	77 10 W	72340 01
LAS BARRANCAS	PPLL	20 37 N	77 37 W	72340 01	LAS CALCHIMBAS	LCTY	23 07 N	82 08 W	72320 01
LAS BARRANCAS	PPLL	21 03 N	82 15 W	72320 01	LAS CADENAS	LCTY	22 11 N	81 04 W	72340 01
LAS BARRANCAS	LCTY	23 04 N	80 42 W	72340 01	LAS CAJAS	LCTY	19 58 N	77 21 W	72340 01
LAS BARRANCAS	LCTY	23 04 N	80 45 W	72330 01	LAS CAJAS APROYO	STWJ	19 58 N	77 21 W	72340 01
LAS BARRERAS	LCTY	23 07 N	82 12 W	72320 01	LAS CAJITAS	PP	20 14 N	76 27 W	72360 01
LAS BELLEZAS	LCTY	23 01 N	79 55 W	72345 01	LAS CALABACILLAS	PPLL	22 13 N	83 54 W	72310 01
LAS BENTUJAS	LCTY	20 28 N	76 51 W	72340 01	LAS CALABAZAS	PPLL	20 52 N	76 32 W	72340 01
LAS BIJAS	LCTY	20 37 N	76 15 W	72340 01	LAS CALABAZAS PICO SEE CALABAZAS PICO LAS	PL	19 55 N	77 25 W	72340 00
LAS BOCAS	PPL	21 04 N	76 19 W	72340 01	LAS CALABAZAS PUNTA SEE CALABAZAS PUNTA	PI	22 01 N	84 20 W	72310 00
LAS BOCAS	PPLL	21 42 N	79 51 W	72340 01	LAS CAMELITAS	LCTY	22 53 N	82 35 W	72320 01
LAS BOCAS	PPLL	22 15 N	79 31 W	72340 01	LAS CANARIAS	LCTY	22 07 N	87 05 W	72340 01
LAS BOCAS	PPLL	22 37 N	79 45 W	72345 01	LAS CANARIAS	LCTY	22 37 N	87 01 W	72340 01
LAS BOCAS SEE BOCAS	LCTY	20 34 N	76 44 W	72340 00	LAS CANAS	PPLL	22 05 N	84 03 W	72310 01
LAS BOCAS	LCTY	21 29 N	77 52 W	72340 01	LAS CANAS	PPLL	22 25 N	83 32 W	72320 02
LAS BOCAS	LCTY	21 47 N	79 27 W	72340 01	LAS CANAS	PPL	23 01 N	82 22 W	72320 01
LAS BOCAS	LCTY	21 48 N	79 28 W	72340 01	LAS CANAS	PPLL	22 03 N	79 48 W	72340 01
LAS BOCAS	PPLL	20 17 N	77 56 W	72340 01	LAS CANAS	PPLL	22 13 N	84 07 W	72310 01
LAS BOCAS	PPLL	20 54 N	77 38 W	72340 01	LAS CANAS	PPLL	22 22 N	84 14 W	72310 01
LAS BOJETAS	LCTY	22 33 N	81 09 W	72330 01	LAS CANAS	PPLL	22 24 N	80 45 W	72340 01
LAS BOJETAS	PPLL	22 24 N	79 44 W	72340 01	LAS CANAS	PPLL	22 29 N	83 37 W	72310 01
LAS BOJETAS	LCTY	22 17 N	83 37 W	72310 01	LAS CANAS	STLD	22 44 N	81 34 W	72330 01
LAS BOJETAS APROYO	STWJ	22 16 N	83 33 W	72310 01	LAS CANAS	LCTY	21 14 N	79 02 W	72340 01
LAS BOJETAS	LCTY	22 23 N	81 02 W	72330 01	LAS CANAS	LCTY	21 40 N	79 53 W	72340 01
LAS BOJETAS PUNTA SEE BOJETAS PUNTA LAS	STL	22 37 N	78 13 W	72340 00	LAS CANAS	LCTY	22 17 N	83 17 W	72310 01
LAS BOJETAS PUNTA SEE BOJETAS PUNTA LAS	STWJ	22 43 N	79 49 W	72340 00	LAS CANAS	LCTY	20 19 N	83 26 W	72310 01
LAS BOJETAS PUNTA DE LAS	HLLS	22 04 N	79 04 W	72330 01	LAS CANAS	LCTY	22 24 N	80 45 W	72340 01
LAS BOJETAS	LCTY	20 34 N	80 09 W	72340 01	LAS CANAS	LCTY	22 20 N	84 12 W	72310 01
LAS BOJETAS	LCTY	20 37 N	76 28 W	72340 02	LAS CANAS	LCTY	22 34 N	81 10 W	72310 01
LAS BOJETAS SEE BOJETAS	PPL	20 07 N	81 37 W	72340 00	LAS CANAS	LCTY	22 43 N	81 35 W	72330 01

LAS CANAS	LCTV	22 56 N	82 27 W	72320 01	LAS CASIMBAS	LCTV	21 55 N	78 25 W	72350 01
LAS CANAS	LCTV	22 01 N	82 31 W	72320 01	LAS CASIMBAS	LCTV	21 26 N	77 17 W	72350 02
LAS CANAS, ARROYO	STM	22 10 N	86 15 W	72310 02	LAS CASIMBAS	LCTV	21 56 N	76 32 W	72360 01
LAS CANAS, ARROYO	STM	21 49 N	79 53 W	72360 01	LAS CASIMBAS	LCTV	22 28 N	82 58 W	72360 03
LAS CANAS, ENSENADA	NAV	22 04 N	80 59 W	72360 01	LAS CASITAS	PPML	21 53 N	79 00 W	72350 02
LAS CANAS, PLAYA	RCM	22 27 N	86 17 W	72310 01	LAS CASITAS	LCTV	21 52 N	79 03 W	72350 01
LAS CANAS, PUNTA SEE					LAS CATALINAS	PPML	20 46 N	78 04 W	72350 01
CANAS, PUNTA LAS	PT	22 28 N	86 18 W	72310 00	LAS CATALINAS SEE SANTA CATALINA	PPML	20 57 N	77 39 W	72350 00
LAS CANAS, PRAVIE	PPML	22 13 N	82 11 W	72320 01	LAS CATALINAS	EST	21 18 N	78 22 W	72350 01
LAS CANAS, BRAVIE	LCTV	22 28 N	78 32 W	72360 01	LAS CATALINAS	LCTV	20 16 N	79 00 W	72350 01
LAS CANDAS	PPML	20 47 N	77 13 W	72360 01	LAS CATALINAS	LCTV	20 57 N	77 39 W	72350 01
LAS CANTERAS	LCTV	22 13 N	84 30 W	72310 01	LAS CATALINAS	LCTV	21 27 N	77 59 W	72350 01
LAS CAOBAS	LCTV	22 29 N	80 41 W	72360 01	LAS CATALINAS	LCTV	21 22 N	78 11 W	72350 01
LAS CAOBAS Y DIFAS SEE LAS CAOBAS	LCTV	22 29 N	80 41 W	72360 00	LAS CATALINAS	LCTV	21 18 N	77 20 W	72350 01
LAS CAOBILLAS	PPML	21 59 N	79 30 W	72360 01	LAS CATALINAS	LCTV	21 26 N	77 55 W	72350 01
LAS CAOBILLAS SEE CAOBILLAS	PPML	22 13 N	83 39 W	72310 00	LAS CATALINAS	LCTV	21 41 N	78 27 W	72350 01
LAS CAOBILLAS	LCTV	21 56 N	77 20 W	72350 01	LAS CATALINAS	LCTV	21 46 N	78 29 W	72350 01
LAS CAOBILLAS	LCTV	21 59 N	79 24 W	72360 01	LAS CAYAS	LCTV	22 00 N	85 28 W	72360 01
LAS CAOBITAS DE WILLEGAS	LCTV	22 27 N	80 40 W	72360 01	LAS CAZILLAS	LCTV	23 16 N	82 00 W	72320 01
LAS CAPELLANIAS SEE CAPELLANIA	PPML	22 52 N	82 40 W	72320 00	LAS CAYAMA, CAYERIA SEE				
LAS CARONERAS	LCTV	21 21 N	77 51 W	72350 01	CAYAMA, CAYERIA LAS	ISLCS	22 35 N	82 11 W	72320 00
LAS CARONERAS	LCTV	21 67 N	78 58 W	72360 01	LAS CAYAMA, CAYERIA SEE				
LAS CAROLINAS	PPML	20 22 N	75 01 W	72360 01	CAYAMA, CAYERIA LAS	ISLCS	22 35 N	82 11 W	72320 00
LAS CAROLINAS	PPML	21 24 N	76 24 W	72350 01	LAS CAYAMA, CAJOS SEE				
LAS CAROLINAS	LCTV	20 57 N	77 52 W	72350 01	CAYAMA, CAYERIA LAS	ISLCS	22 35 N	82 11 W	72320 00
LAS CAROLINAS	LCTV	21 24 N	78 22 W	72350 01	LAS CAYAMA, PUNTA SEE				
LAS CAROLINAS	LCTV	22 53 N	81 31 W	72350 01	CAYAMA, PUNTA DE	PT	22 40 N	82 31 W	72320 00
LAS CAROLINAS	LCTV	22 59 N	81 29 W	72350 01	LAS CEJAS	LCTV	21 31 N	77 22 W	72350 01
LAS CAROLINAS	LCTV	23 14 N	81 59 W	72320 01	LAS CEJAS	LCTV	21 51 N	79 32 W	72360 01
LAS CARRERAS	PPML	20 32 N	76 27 W	72360 01	LAS CEJAS	LCTV	22 06 N	78 40 W	72350 01
LAS CARRERAS	LCTV	22 33 N	81 23 W	72350 01	LAS CEJAS	LCTV	22 36 N	80 17 W	72360 01
LAS CASAS SEE HERARDO LAS CASAS	PPML	21 53 N	82 48 W	72320 00	LAS CEJAS DE LOS ALCOODNER	LCTV	22 27 N	76 54 W	72360 01
LAS CASAS, RIO SEE					LAS CEJAS DE SANTA CLARA SEE				
SIERRA DE CASAS, RIO	STM	21 55 N	82 48 W	72320 00	MATO SANTA CLARA	LCTV	22 59 N	82 45 W	72350 00
LAS CASAS, SIERRA SEE					LAS CHARCAS	PPML	21 54 N	79 17 W	72350 01
CASAS, SIERRA DE	WTS	21 52 N	82 49 W	72320 00	LAS CHARCAS	PPML	22 28 N	79 42 W	72350 01
LAS CASIMBAS	PPML	20 51 N	76 36 W	72360 01	LAS CHARTAS	PPML	22 17 N	80 36 W	72360 01
LAS CASIMBAS	LCTV	20 57 N	77 49 W	72350 01	LAS CHARCAS	PPML	22 24 N	80 28 W	72360 01

LAS CHARCAS	LCTV	22 41 N	79 49 W	72940 01	LAS CONCOYADAS	LCTV	22 41 N	79 53 W	72940 01
LAS CHARCAS	LCTV	22 46 N	82 47 W	72910 01	LAS CORRIENTES SEE LAS BARRANCAS	PPLL	23 03 N	82 55 W	72920 00
LAS CHARCAS	LCTV	22 53 N	82 10 W	72930 01	LAS CRUCES ESTERO	CRAT	23 13 N	81 20 W	72930 01
LAS CHARCAS ARROYO	SIWI	21 55 N	79 10 W	72930 01	LAS COSTANERAS DE LENARES	LCTV	22 41 N	83 45 W	72920 01
LAS CHARCAS ENSEÑA SEE					LAS CRISIS SEE LA CRISIS	PPLL	22 33 N	79 14 W	72950 00
CANARIAS ENSEÑA DE LAS	COVE	21 55 N	79 02 W	72950 00					
LAS CHARQUINAS	LCTV	21 09 N	77 31 W	72940 01	LAS CRUCES	PPLL	22 13 N	79 39 W	72940 02
LAS CHIVAS	PPLL	20 10 N	75 53 W	72940 01	LAS CRUCES	PPLL	22 43 N	77 24 W	72940 01
LAS CHIVAS SEE LAS CHIVAS	PPLL	20 10 N	75 53 W	72940 00	LAS CRUCES	PPLL	22 31 N	77 18 W	72940 01
LAS CHUCHILLAS DE MILLAN	PPLL	22 19 N	83 43 W	72910 01	LAS CRUCES	PPLL	22 32 N	79 14 W	72940 01
LAS CIEGAS	PPLL	21 23 N	79 19 W	72940 01	LAS CRUCES	PPLL	22 13 N	84 04 W	72930 01
LAS CIEGAS	LCTV	20 45 N	77 25 W	72940 01	LAS CRUCES	PPLL	22 15 N	83 49 W	72930 01
LAS CIEGAS	LCTV	21 18 N	79 06 W	72940 01	LAS CRUCES	PPLL	22 17 N	83 26 W	72930 01
LAS CIEGAS SEE MATUY	LCTV	22 49 N	80 45 W	72930 00	LAS CRUCES SEE CRUCES	PPLL	22 21 N	80 16 W	72940 00
LAS CIEGAS FUMOSO	EST	20 45 N	77 25 W	72950 01	LAS CRUCES	LCTV	22 47 N	77 05 W	72940 01
LAS CLARAS	LCTV	21 47 N	79 54 W	71340 01	LAS CRUCES	LCTV	20 56 N	77 49 W	72940 01
LAS CLAVELLINAS	LCTV	22 15 N	83 37 W	72910 01	LAS CRUCES	LCTV	20 56 N	79 18 W	72940 01
LAS CLAVELLINAS	LCTV	22 13 N	83 26 W	72910 01	LAS CRUCES	LCTV	20 59 N	79 16 W	72950 01
LAS COCHINATAS	PPLL	22 52 N	83 20 W	72910 01	LAS CRUCES	LCTV	21 09 N	79 40 W	72940 01
LAS COCHINATAS	LCTV	22 54 N	83 20 W	72910 01	LAS CRUCES	LCTV	21 30 N	79 07 W	72940 02
LAS COLMENAS	LCTV	21 53 N	79 44 W	72940 01	LAS CRUCES	LCTV	21 56 N	79 52 W	72940 01
LAS COLORADAS	PPLL	20 12 N	79 29 W	72940 01	LAS CRUCES	LCTV	22 09 N	79 47 W	72940 01
LAS COLORADAS	PPLL	20 44 N	79 45 W	72940 01	LAS CRUCES	LCTV	22 12 N	80 20 W	72910 01
LAS COLORADAS	PPLL	21 52 N	79 14 W	72940 01	LAS CRUCES	LCTV	22 19 N	87 19 W	72940 01
LAS COLORADAS	LCTV	22 14 N	79 22 W	72940 01	LAS CRUCES	LCTV	22 52 N	82 19 W	72920 01
LAS COLORADAS	LCTV	21 49 N	79 41 W	72950 01	LAS CRUCES	LCTV	22 52 N	82 20 W	72920 01
LAS COLORADAS	LCTV	22 01 N	81 24 W	72940 01	LAS CRUCES	LCTV	22 33 N	82 37 W	72940 01
LAS COLORADAS	LCTV	22 38 N	83 56 W	72910 01	LAS CRUCES	LCTV	22 56 N	82 30 W	72920 01
LAS COLORADAS	PP	22 14 N	80 44 W	72930 01	LAS CRUCES	LCTV	22 54 N	82 35 W	72920 01
LAS COLORADAS MAJIO SEE					LAS CRUCES	LCTV	22 57 N	81 39 W	72940 01
LOS COLORADOS MAJIO	PP	23 13 N	82 04 W	72930 00	LAS CRUCES	LCTV	22 54 N	82 35 W	72920 01
LAS COLORADAS EMBARCADERO DE SEE									
COLORADAS EMBARCADERO LAS	LONS	19 59 N	79 17 W	72940 00	LAS CRUCES	LCTV	22 07 N	81 55 W	72920 01
LAS COLORADAS ENSEÑA SEE					LAS CRUCES ESTERO	PPLL	23 24 N	80 37 W	72940 02
COLORADAS ENSEÑA LAS	NSMT	23 01 N	82 55 W	72910 00	LAS CRUCES ESTERO	ESTV	22 56 N	78 20 W	72950 02
LAS COLORADAS SEE COLORADOS	PPLL	19 53 N	77 41 W	72940 00	LAS CRUCES MOCOTE SEE				
LAS COLUMNAS	LCTV	22 59 N	81 29 W	72930 01	LOS CRUCES MOCOTE	PPLL	22 40 N	83 31 W	72910 00
LAS CONCARAS SEE LAS CONCOYADAS	LCTV	20 41 N	79 53 W	72940 00	LAS CRUCES PANZA	PP	23 38 N	80 35 W	72940 01
					LAS CRUCES DE AYVALO	PPLL	22 11 N	84 19 W	72930 01

LAS CRUCES DE PUNIC	PHL	20 58 N	76 21 W	72360 01	LAS DELICIAS	PHL	20 49 N	77 32 W	72350 01
LAS CUABAS	LCTY	21 24 N	77 47 W	72350 01	LAS DELICIAS	PHL	22 14 N	83 47 W	72310 01
LAS CUANTAS	PHL	22 00 N	78 15 W	72360 01	LAS DELICIAS	PHL	22 17 N	83 51 W	72310 01
LAS CUABAS	LCTY	22 14 N	79 16 W	72360 02	LAS DELICIAS	PHL	22 22 N	83 28 W	72310 01
LAS CUARENTA CARRILEZAS	LCTY	21 88 N	78 12 W	72360 01	LAS DELICIAS	PHL	22 23 N	83 33 W	72310 01
LAS CUATRO HERMANAS	LCTY	22 54 N	82 26 W	72320 01	LAS DELICIAS	PHL	22 25 N	78 51 W	72360 01
LAS CUATRO HERMANAS	PHL	22 53 N	82 36 W	72320 01	LAS DELICIAS	PHL	22 34 N	89 20 W	72360 01
LAS CUABAS SEE LA CUEVITA	LCTY	21 03 N	76 09 W	72360 00	LAS DELICIAS	PHL	22 37 N	83 43 W	72310 01
LAS CUABELLAS	PHL	20 34 N	76 01 W	72360 00	LAS DELICIAS	PHL	22 43 N	81 02 W	72320 01
LAS CUEVAS	PHL	20 34 N	75 18 W	72360 01	LAS DELICIAS	PHL	22 57 N	82 34 W	72320 01
LAS CUEVAS	PHL	20 01 N	75 27 W	72360 01	LAS DELICIAS	PHL	22 51 N	82 04 W	72320 01
LAS CUEVAS	PHL	21 45 N	79 56 W	72360 01	LAS DELICIAS	PHL	22 57 N	82 37 W	72320 01
LAS CUEVAS	PHL	22 06 N	78 52 W	72360 01	LAS DELICIAS	PHL	22 59 N	81 33 W	72330 01
LAS CUEVAS	PHL	22 33 N	79 53 W	72360 01	LAS DELICIAS	PHL	23 03 N	82 15 W	72320 01
LAS CUEVAS	LCTY	20 29 N	75 40 W	72360 01	LAS DELICIAS	PHL	21 22 N	77 56 W	72350 01
LAS CUEVAS	LCTY	22 58 N	82 12 W	72320 01	LAS DELICIAS	LCTY	20 39 N	76 57 W	72360 01
LAS CUEVAS	LCTY	22 49 N	83 28 W	72310 01	LAS DELICIAS	LCTY	20 23 N	76 26 W	72360 01
LAS CUEVAS	LCTY	23 01 N	81 14 W	72310 01	LAS DELICIAS	LCTY	20 49 N	76 04 W	72360 01
LAS CUEVAS SEE	LCTY	23 02 N	81 32 W	72310 00	LAS DELICIAS	LCTY	20 47 N	77 59 W	72350 01
LAS CUEVAS DE BELLAMAR	LCTY	23 02 N	81 32 W	72310 00	LAS DELICIAS	LCTY	20 56 N	76 37 W	72360 01
LAS CUEVAS	PHL	21 24 W	79 43 W	72350 01	LAS DELICIAS	LCTY	20 58 N	77 26 W	72350 01
LAS CUEVAS, AERIOLO VAY	PHL	22 21 N	80 08 W	72360 00	LAS DELICIAS	LCTY	21 01 N	76 10 W	72360 01
CUEVAS, AERIOLO LAS	PHL	22 21 N	80 08 W	72360 00	LAS DELICIAS	LCTY	21 54 N	77 22 W	72350 01
LAS CUEVAS, PICO SEE CUEVAS, PICO	PHL	21 49 N	76 50 W	72360 00	LAS DELICIAS	LCTY	21 56 N	77 28 W	72350 01
LAS CUEVAS BLANCAS	LCTY	22 53 N	82 19 W	72320 01	LAS DELICIAS	LCTY	21 08 N	77 55 W	72350 01
LAS CUEVAS DE BELLAMAR	LCTY	23 02 N	81 32 W	72310 01	LAS DELICIAS	LCTY	21 10 N	77 36 W	72350 01
LAS CUMBER SEE LAS CUMBERES	LCTY	22 42 N	80 79 W	72310 02	LAS DELICIAS	LCTY	21 13 N	77 45 W	72350 01
LAS CUMBERES	PHL	22 14 N	83 54 W	72310 01	LAS DELICIAS	LCTY	21 14 N	77 16 W	72350 01
LAS CUMBERES	LCTY	22 47 N	80 59 W	72310 02	LAS DELICIAS	LCTY	21 14 N	77 31 W	72340 01
LAS CUMBERES	LCTY	22 43 N	80 49 W	72310 01	LAS DELICIAS	LCTY	21 19 N	76 01 W	72350 01
LAS CUMBERTAS	LCTY	20 52 N	77 57 W	72310 01	LAS DELICIAS	LCTY	21 18 N	77 20 W	72350 01
LAS CUMBERES	LCTY	20 04 N	76 38 W	72360 01	LAS DELICIAS	LCTY	21 18 N	77 45 W	72350 01
LAS DAMAS	PHL	21 47 N	79 36 W	72360 01	LAS DELICIAS	LCTY	21 21 N	77 59 W	72350 01
LAS DAMAS	PHL	22 09 N	79 25 W	72360 01	LAS DELICIAS	LCTY	21 23 N	77 36 W	72350 01
LAS DAMAS	LCTY	21 57 N	79 36 W	72360 01	LAS DELICIAS	LCTY	21 27 N	78 00 W	72350 01
LAS DELTAS	LCTY	21 09 N	77 14 W	72360 01	LAS DELICIAS	LCTY	21 21 N	79 18 W	72350 01
LAS DELICIAS	PHL	20 26 N	76 32 W	72360 01	LAS DELICIAS	LCTY	22 21 N	79 18 W	72350 01
LAS DELICIAS	PHL	20 42 N	76 29 W	72360 01					

LAS DELICIAS	LCTY	21 28 N	77 31 W	72350 01					
LAS DELICIAS	LCTY	21 31 N	77 45 W	72350 01	LAS DELICIAS CHICAS	LCTY	22 30 N	82 34 W	72320 01
LAS DELICIAS	LCTY	21 41 N	77 36 W	72350 01	LAS DELICIAS DEL PALMARITO	PNLL	21 20 N	77 56 W	72350 01
LAS DELICIAS	LCTY	21 44 N	77 31 W	72350 01	LAS DIEZ CARALLERIAS	PNLL	22 55 N	81 10 W	72310 01
	LCTY	21 34 N	78 39 W	72350 01	LAS DOLORES	PNLL	22 19 N	83 48 W	72310 01
					LAS DOLORES SEE DOLORES	PNL	22 29 N	80 24 W	72340 00
LAS DELICIAS	LCTY	22 02 N	78 53 W	72350 01					
LAS DELICIAS	LCTY	22 02 N	79 25 W	72350 01	LAS DOLORES SEE SAN JOSE	PNLL	22 42 N	83 09 W	72310 00
LAS DELICIAS	LCTY	22 03 N	80 05 W	72350 01	LAS DOLORES	LCTY	21 51 N	77 39 W	72350 01
LAS DELICIAS	LCTY	22 05 N	78 54 W	72350 01	LAS DOLORES	LCTY	21 09 N	77 13 W	72350 01
LAS DELICIAS	LCTY	22 05 N	79 29 W	72350 01	LAS DOLORES	LCTY	21 14 N	77 50 W	72350 01
					LAS DOLORES	LCTY	22 21 N	80 48 W	72340 01
LAS DELICIAS	LCTY	22 05 N	80 04 W	72350 01					
LAS DELICIAS	LCTY	22 04 N	79 35 W	72350 01	LAS DOLORES	LCTY	22 51 N	83 01 W	72310 01
LAS DELICIAS	LCTY	22 10 N	78 45 W	72350 01	LAS DOS BOCAS	LCTY	21 00 N	77 19 W	72350 01
LAS DELICIAS	LCTY	22 19 N	79 40 W	72350 01	LAS DOS BOCAS	LCTY	21 23 N	78 16 W	72350 01
LAS DELICIAS	LCTY	22 12 N	75 29 W	72350 01	LAS DOS BOCAS, ESTERO				
					LAS DOS BOCAS, ESTERO LAS	LGA	22 02 N	84 32 W	72310 00
LAS DELICIAS	LCTY	22 18 N	78 42 W	72350 01	LAS DOS BOCAS	PNLL	21 09 N	74 57 W	72340 01
LAS DELICIAS	LCTY	22 18 N	78 46 W	72350 01					
LAS DELICIAS	LCTY	22 24 N	80 00 W	72350 01	LAS DOS ISABEL	PNLL	22 16 N	83 51 W	72310 01
LAS DELICIAS	LCTY	22 29 N	83 34 W	72310 01	LAS DOS LOMITAS	LCTY	22 38 N	83 40 W	72310 01
LAS DELICIAS	LCTY	22 31 N	83 24 W	72310 01	LA SECA	LCTY	20 29 N	76 22 W	72360 01
					LA SECCION	LCTY	22 25 N	82 45 W	72310 01
LAS DELICIAS	LCTY	22 37 N	81 34 W	72330 01	LA SECA	LCTY	23 01 N	82 44 W	72310 01
LAS DELICIAS	LCTY	22 40 N	78 50 W	72350 01					
LAS DELICIAS	LCTY	22 40 N	81 32 W	72350 01	LA SEGUNDA PERLA	LCTY	22 31 N	83 09 W	72330 01
LAS DELICIAS	LCTY	22 43 N	81 05 W	72350 01	LA SEGUNDA PERLA	LCTY	22 38 N	83 22 W	72310 01
LAS DELICIAS	LCTY	22 44 N	80 57 W	72330 01	LA SEGUNDA PERLA	PNLL	21 10 N	77 13 W	72350 00
					LA SEIDA SEE LA CEIBA	PNL	21 42 N	82 47 W	72320 00
LAS DELICIAS	LCTY	22 45 N	83 03 W	72310 01	LA SEIDA SEE LA CEIBA	PNLL	22 55 N	81 25 W	72330 00
LAS DELICIAS	LCTY	22 51 N	82 14 W	72320 01					
LAS DELICIAS	LCTY	22 51 N	82 56 W	72310 01	LA SEIDA	LCTY	20 29 N	76 26 W	72340 01
LAS DELICIAS	LCTY	22 52 N	82 38 W	72310 01	LA SEIDA SEE LA CEIBA	LCTY	21 52 N	78 30 W	72340 00
LAS DELICIAS	LCTY	22 53 N	82 44 W	72310 01	LA SEIDA	LCTY	22 07 N	83 53 W	72340 01
					LA SEMILLA	PNLL	22 22 N	83 29 W	72310 01
LAS DELICIAS	LCTY	22 55 N	82 42 W	72310 01	LAS SEMILLAS	LCTY	21 21 N	75 24 W	72350 01
LAS DELICIAS	LCTY	22 57 N	82 24 W	72310 01					
LAS DELICIAS	LCTY	22 58 N	82 54 W	72310 01	LA SERAFINA	PNLL	21 44 N	76 02 W	72350 01
LAS DELICIAS	LCTY	23 21 N	81 20 W	72330 01	LA SERAFINA	PNLL	21 50 N	73 25 W	72340 01
LAS DELICIAS ENCANADA SEE					LA SERAFINA	PNLL	22 01 N	79 21 W	72340 01
DELICIAS, ENCANADA DE LAS	PNLL	21 00 N	82 45 W	72310 00	LA SERAFINA	PNLL	22 16 N	83 47 W	72310 01
					LA SERAFINA	PNLL	22 43 N	80 48 W	72330 01
LAS DELICIAS CHICA SEE									
LAS DELICIAS CHICAS	LCTY	22 50 N	82 34 W	72350 00	LA SERAFINA	PNLL	22 43 N	82 43 W	72310 01

LA SERAFINA	PFLL	22 52 N	83 24 W	72310	01	LAS GORDAS	PFLL	20 58 N	77 24 W	72350	01
LA SERAFINA	LCTF	22 52 N	79 24 W	72340	01	LAS GORDAS ARROYO	STWJ	20 54 N	77 25 W	72350	02
LA SERAFINA	LCTF	22 53 N	80 17 W	72340	01	LAS GORDAS ARROYO	STWJ	22 14 N	84 22 W	72310	01
LA SERAFINA	LCTF	22 45 N	82 17 W	72320	01	LAS GORDAS RIO SEE					
LA SERAFINA	LCTF	22 51 N	82 30 W	72320	01	LAS GORDAS ARROYO	STWJ	21 54 N	77 25 W	72350	00
						LAS SPANATZES SEE					
						HERCEROS DE NEZAS	LCTF	21 53 N	79 11 W	72350	00
LA SERAFINA	LCTF	22 52 N	82 54 W	72310	01						
LA SERAFINA	LCTF	22 54 N	82 54 W	72320	01						
LA SERAFINA	LCTF	23 07 N	81 37 W	72340	01	LAS GRANJAS	PFLL	23 03 N	82 17 W	72320	01
LA SIERRA SIERRA DE SEE						LAS GRUESAS ARROYO SEE					
LA CRUJA CERROS DE	HULL	21 43 N	82 47 W	72320	00	CLARITA ARROYO	STWJ	22 53 N	80 31 W	72340	00
LA SIERRA	PFLL	22 04 N	78 32 W	72340	01	LAS GRULLAS	EST	21 09 N	78 20 W	72350	01
						LAS GRULLAS	LCTF	21 54 N	78 54 W	72350	01
						LAS GRULLAS	LCTF	21 54 N	78 54 W	72350	01
LA SIERRA	LCTF	22 52 N	82 29 W	72320	01						
LA SIERRITA	PFLL	21 13 N	76 12 W	72350	01	LAS GRULLAS	LCTF	22 01 N	78 53 W	72340	01
LAS ESCALERAS	LCTF	23 12 N	82 03 W	72320	01	LAS GRULLAS	LCTF	22 14 N	80 18 W	72340	01
LAS ESPINAS CAYO	HUCK	22 11 N	83 45 W	72310	02	LAS GRULLAS	LCTF	22 30 N	80 43 W	72350	02
LAS ESTANERAS	LCTF	20 24 N	77 05 W	72340	01	LAS GRULLAS CARMEN	LCTF	22 10 N	80 02 W	72340	01
						LAS GUADOS SEE LOS GUADOS	LCTF	22 21 N	80 14 W	72340	00
LAS ESTANERAS	LCTF	20 56 N	76 57 W	72340	01						
LAS FLORES	LCTF	21 07 N	77 30 W	72350	01	LAS GUASIMAS	LCTF	22 14 N	79 48 W	72340	01
LAS FLORES	PFLL	20 03 N	75 47 W	72340	01	LAS GUASIMAS SEE GUASIMAS	PFLL	23 44 N	79 29 W	72340	00
LAS FLORES	LCTF	21 33 N	77 34 W	72340	01	LAS GUASIMAS	PFLL	19 56 N	75 43 W	72340	02
LAS FLORES	LCTF	21 24 N	77 38 W	72340	01	LAS GUASIMAS	PFLL	21 12 N	78 10 W	72350	01
						LAS GUASIMAS	PFLL	21 25 N	77 42 W	72340	01
LAS FLORES	LCTF	22 12 N	79 13 W	72350	01						
LAS FLORES	LCTF	22 13 N	79 13 W	72350	01	LAS GUASIMAS	PFLL	21 43 N	78 25 W	72340	01
LAS FLORES	LCTF	23 04 N	82 04 W	72320	01	LAS GUASIMAS SEE YILLAMPIL	PFLL	22 19 N	83 44 W	72310	00
LAS FLORES DE QUANT	LCTF	21 59 N	78 01 W	72350	01	LAS GUASIMAS	LCTF	22 29 N	80 28 W	72340	01
LAS GALLEGAS	LCTF	22 19 N	81 13 W	72310	01	LAS GUASIMAS	PFLL	22 13 N	83 36 W	72310	01
						LAS GUASIMAS	PFLL	22 39 N	82 44 W	72330	01
LAS GORDAS	PFLL	22 23 N	80 30 W	72340	01						
LAS GORDAS	PFLL	22 24 N	80 30 W	72340	01	LAS GUASIMAS	PFLL	23 00 N	81 45 W	72350	01
LAS GORDAS	PFLL	22 37 N	82 13 W	72340	01	LAS GUASIMAS	LCTF	21 07 N	77 56 W	72350	01
LAS GORDAS	ISL	22 59 N	80 04 W	72340	01	LAS GUASIMAS	LCTF	21 29 N	77 53 W	72350	01
LAS GORDAS	LCTF	22 19 N	78 57 W	72340	01	LAS GUASIMAS	LCTF	21 04 N	78 09 W	72340	01
						LAS GUASIMAS SEE					
LAS GORDAS	LCTF	22 21 N	80 06 W	72340	01	LAS GUASIMAS DE ABRAMONTO	LCTF	21 14 N	77 35 W	72350	00
LAS GORDAS	LCTF	22 24 N	79 44 W	72340	01						
LAS GORDAS	LCTF	22 24 N	80 13 W	72340	01						
LAS GORDAS	LCTF	22 59 N	80 10 W	72340	01	LAS GUASIMAS	LCTF	21 20 N	77 44 W	72350	01
LAS GORDAS ESTERO	COVE	22 56 N	80 03 W	72340	02	LAS GUASIMAS	LCTF	21 24 N	78 11 W	72350	01
						LAS GUASIMAS	LCTF	21 25 N	78 11 W	72340	01
						LAS GUASIMAS	LCTF	21 31 N	77 54 W	72350	01
LAS GORDAS	PFLL	20 57 N	77 23 W	72350	02						

BLANK PAGE

-CONTINUED-

GAZETTEER


CUBA

8

OF

14

F
S
T
C



MICROCOPY RESOLUTION TEST CHART
NATIONAL BUREAU OF STANDARDS-1963-A

XST HQ FORM 58 (13 FEB 80)

LAS SIERRAS	LCTV	21 44 N	79 50 W	72960	01	LA SIERRA	LCTV	21 53 N	79 52 W	72960	01
LAS SIERRAS	LCTV	22 17 N	81 57 W	72960	01	LA SIERRA	LCTV	22 02 N	79 28 W	72960	01
LAS SIERRAS	LCTV	22 42 N	81 48 W	72960	01	LA SIERRA	LCTV	22 16 N	80 59 W	72960	01
LAS SIERRAS	LCTV	22 01 N	81 27 W	72960	01	LA SIERRA	LCTV	22 16 N	81 46 W	72960	01
LAS SIERRAS	LCTV	22 51 N	81 50 W	72960	01	LA SIERRA	LCTV	22 16 N	79 50 W	72960	01
LAS SIERRAS ARBORE	STW	21 37 N	77 35 W	72960	02	LA SIERRA	LCTV	22 16 N	79 16 W	72960	01
LAS SIERRAS ARBORE	STW	22 33 N	81 36 W	72960	01	LA SIERRA	LCTV	22 16 N	80 16 W	72960	01
LAS SIERRAS LAZONA	PPPL	21 42 N	79 25 W	72960	01	LA SIERRA	LCTV	22 16 N	81 52 W	72960	01
LAS SIERRAS LOMA DE SIERRAS LOMA DE SIERRAS	WT	19 59 S	75 03 W	72960	00	LA SIERRA	LCTV	22 16 N	79 37 W	72960	01
LAS SIERRAS DE GUARANDOTE	LCTV	21 14 N	75 35 W	72960	01	LA SIERRA	LCTV	22 41 N	80 56 W	72960	01
LA SIERRA	LCTV	22 15 N	79 30 W	72960	01	LA SIERRA	LCTV	22 42 N	80 56 W	72960	01
LA SIERRA	LCTV	21 01 N	81 21 W	72960	01	LA SIERRA	LCTV	22 30 N	81 36 W	72960	01
LA SIERRA	PPPL	22 06 N	75 30 W	72960	01	LA SIERRA	LCTV	22 52 N	82 36 W	72960	01
LA SIERRA	LCTV	22 08 N	81 11 W	72960	01	LA SIERRA	LCTV	22 54 N	81 56 W	72960	01
LA SIERRA	LCTV	21 03 N	82 13 W	72960	01	LA SIERRA	LCTV	22 56 N	82 59 W	72960	01
LA SIERRA	PPPL	21 45 N	79 14 W	72960	01	LA SIERRA	LCTV	22 56 N	82 47 W	72960	01
LA SIERRA	LCTV	21 45 N	79 15 W	72960	01	LA SIERRA	LCTV	22 55 N	81 50 W	72960	01
LA SIERRA	PPPL	21 01 N	75 31 W	72960	01	LA SIERRA	LCTV	22 56 N	82 23 W	72960	01
LA SIERRA	PPPL	21 45 N	79 14 W	72960	01	LA SIERRA	LCTV	22 57 N	82 07 W	72960	01
LA SIERRA	PPPL	22 03 N	80 17 W	72960	01	LA SIERRA	LCTV	23 21 N	81 31 W	72960	01
LA SIERRA	PPPL	22 14 N	79 27 W	72960	01	LA SIERRA PUNTA	PT	22 23 N	84 20 W	72960	01
LA SIERRA	PPPL	22 24 N	80 55 W	72960	01	LA SIERRA DE SAGARAL	LCTV	20 21 N	75 02 W	72960	01
LA SIERRA	PPPL	22 55 N	79 56 W	72960	01	LA SIERRA MELILLA	LCTV	22 43 N	80 20 W	72960	01
LA SIERRA	PPPL	22 37 N	79 48 W	72960	01	LA SIERRA VIZJA	PPPL	22 59 N	79 59 W	72960	01
LA SIERRA	PPPL	22 51 N	80 36 W	72960	01	LA SIERRA VIZJA	MLS	21 28 N	76 59 W	72960	01
LA SIERRA	PPPL	22 55 N	81 14 W	72960	01	LA SIERRA VIZJA	LCTV	20 59 N	77 49 W	72960	01
LA SIERRA	PPPL	22 20 N	81 57 W	72960	01	LA SIERRA VIZJA	LCTV	22 35 N	79 40 W	72960	01
LA SIERRA	TST	22 55 N	81 02 W	72960	01	LA SIERRA VIZJA	MLS	22 11 N	76 53 W	72960	01
LA SIERRA	MLS	21 51 N	75 52 W	72960	01	LA SIETE SEE LAS SIETE	LCTV	21 13 N	76 49 W	72960	00
LA SIERRA	LCTV	21 51 N	77 40 W	72960	01	LA SIUANA	PPPL	22 06 N	80 06 W	72960	01
LA SIERRA	LCTV	21 51 N	75 59 W	72960	01	LA SIUANA	LCTV	21 48 N	77 55 W	72960	01
LA SIERRA	LCTV	21 10 N	77 20 W	72960	01	LA SIUANA	LCTV	21 49 N	77 56 W	72960	01
LA SIERRA	LCTV	21 17 N	77 32 W	72960	01	LA SIUANA	LCTV	22 06 N	80 06 W	72960	01
LA SIERRA	LCTV	21 18 N	77 37 W	72960	01	LA SIUANA	LCTV	22 19 N	83 29 W	72960	01
LA SIERRA	LCTV	21 37 N	79 21 W	72960	01	LA SIUANA	LCTV	22 30 N	80 39 W	72960	01
LA SIERRA	LCTV	21 44 N	79 57 W	72960	01	LA SIUANA LOMA DE SIERRAS SIUANA SIERRA DE LA	MLS	21 37 N	82 58 W	72960	00

LA TIERRA DEL MONTE SEE					LAZARUS	PHL	21 04 N	82 10 W	72971 01
LA TIERRA DEL MONTE	01	21 31 N	82 70 W	72971 00	LAZARUS	LCR	21 04 N	79 71 W	72967 01
LA TIERRA DEL MONTE	LCR	21 31 N	79 72 W	72967 01	LAZARUS	LCR	21 04 N	79 68 W	72965 01
LA TIERRA DEL MONTE	LCR	21 31 N	79 74 W	72967 01	LAZARUS	LCR	21 04 N	79 71 W	72967 01
LA TIERRA DEL MONTE	LCR	21 31 N	81 04 W	72967 02	LAZARUS SEE LAZARUS	LCR	21 04 N	79 73 W	72967 00
LA TIERRA DEL MONTE	LCR	21 31 N	79 72 W	72967 00					
LA TIERRA DEL MONTE	LCR	21 31 N	80 26 W	72965 01	LAZARUS	LCR	21 04 N	79 69 W	72965 01
LA TIERRA DEL MONTE	LCR	21 31 N	79 77 W	72965 01	LAZARUS SEE LAZARUS	LCR	21 04 N	79 62 W	72965 00
LA TIERRA DEL MONTE	LCR	21 31 N	81 11 W	72965 01	LAZARUS	LCR	21 04 N	80 29 W	72965 01
LA TIERRA DEL MONTE	LCR	21 31 N	79 74 W	72965 01	LAZARUS	LCR	21 04 N	82 30 W	72973 01
LA TIERRA DEL MONTE	LCR	21 31 N	82 25 W	72972 00	LAZARUS APPROX	LCR	21 04 N	79 10 W	72970 01
LA TIERRA DEL MONTE	LCR	21 31 N	79 57 W	72965 01	LAZARUS DE PIEDRA	LCR	21 20 N	79 10 W	72970 01
LA TIERRA DEL MONTE	LCR	21 31 N	82 25 W	72972 01	LAZARUS	LCR	21 04 N	79 56 W	72960 01
LA TIERRA DEL MONTE	LCR	21 31 N	79 10 W	72965 00	LAZARUS	LCR	21 04 N	79 69 W	72965 01
LA TIERRA DEL MONTE	LCR	21 31 N	79 17 W	72965 01	LAZARUS	LCR	21 04 N	80 21 W	72965 01
LA TIERRA DEL MONTE	LCR	21 31 N	81 16 W	72970 12	LAZARUS SEE LAZARUS	PHL	22 12 N	80 05 W	72960 00
LA TIERRA DEL MONTE	LCR	21 31 N	79 27 W	72965 01	LAZARUS	LCR	21 04 N	77 48 W	72965 01
LA TIERRA DEL MONTE	PHL	21 31 N	79 27 W	72965 01	LAZARUS	PH	22 01 N	81 25 W	72960 01
LA TIERRA DEL MONTE	PHL	21 31 N	79 27 W	72965 01	LAZARUS	LCR	22 04 N	79 10 W	72965 01
LA TIERRA DEL MONTE	PHL	21 31 N	79 27 W	72965 01	LAZARUS	LCR	22 04 N	82 30 W	72970 01
LA TIERRA DEL MONTE	PHL	21 31 N	79 27 W	72965 01	LAZARUS	PHL	22 04 N	82 30 W	72970 01
LA TIERRA DEL MONTE	PHL	21 31 N	79 27 W	72965 01	LAZARUS	LCR	22 16 N	83 55 W	72970 01
LA TIERRA DEL MONTE	PHL	21 31 N	79 27 W	72965 01	LAZARUS	LCR	22 04 N	81 14 W	72965 01
LA TIERRA DEL MONTE	PHL	21 31 N	79 27 W	72965 01	LAZARUS	PHL	22 02 N	80 29 W	72965 01
LA TIERRA DEL MONTE	PHL	21 31 N	79 65 W	72965 01	LAZARUS	LCR	20 15 N	79 25 W	72965 01
LA TIERRA DEL MONTE	PHL	21 31 N	79 72 W	72965 02	LAZARUS	LCR	22 04 N	79 76 W	72965 01
LA TIERRA DEL MONTE	PHL	21 31 N	79 72 W	72965 01	LAZARUS	LCR	20 16 N	77 10 W	72962 01
LA TIERRA DEL MONTE	PHL	21 31 N	79 72 W	72965 01	LAZARUS	LCR	21 04 N	79 39 W	72965 01
LA TIERRA DEL MONTE	PHL	21 31 N	79 72 W	72965 01	LAZARUS	LCR	21 04 N	79 37 W	72965 01
LA TIERRA DEL MONTE	PHL	21 31 N	79 72 W	72965 01	LAZARUS	LCR	22 04 N	79 56 W	72965 01
LA TIERRA DEL MONTE	PHL	21 31 N	79 72 W	72965 01	LAZARUS	LCR	22 04 N	79 64 W	72965 01
LA TIERRA DEL MONTE	PHL	21 31 N	80 56 W	72970 00	LAZARUS	LCR	22 04 N	79 64 W	72965 01
LA TIERRA DEL MONTE	PHL	21 31 N	79 72 W	72965 01	LAZARUS DE RUY	PHL	20 11 N	78 65 W	72965 01
LA TIERRA DEL MONTE	PHL	21 31 N	79 10 W	72965 01	LAZARUS DE RUY HACIENDA	EST	21 04 N	78 64 W	72965 01
LA TIERRA DEL MONTE	PHL	21 31 N	79 47 W	72965 01	LAZARUS PUNTA LAZARUS	PH	19 04 N	78 59 W	72965 00
LA TIERRA DEL MONTE	PHL	21 31 N	79 47 W	72965 01	LAZARUS DE SAN PEDRO	PHL	22 04 N	79 27 W	72965 01
LA TIERRA DEL MONTE	PHL	21 31 N	79 47 W	72965 01	LAZARUS	LCR	22 04 N	82 26 W	72970 00
LA TIERRA DEL MONTE	PHL	21 31 N	79 47 W	72965 01	LAZARUS	PHL	19 07 N	82 10 W	72965 01
LA TIERRA DEL MONTE	PHL	21 31 N	79 47 W	72965 01					

LOS LOMAS												
LOS LOMAS	MSA	22 17 N	76 07 W	72907	01	LOS MARIA	SEE LA MARIA	LCTF	22 18 N	76 27 W	72907	07
LOS LOMITAS	LCTF	22 11 N	76 10 W	72917	01	LOS MARIAS		PPML	21 27 N	76 00 W	72907	01
LOS LOMITAS	PPML	22 10 N	76 00 W	72907	01	LOS MARIAS		PPML	21 17 N	76 00 W	72907	02
LOS LOMITAS	MSA	22 15 N	76 10 W	72907	01	LOS MARIAS		PPML	21 15 N	76 21 W	72907	02
LOS LOMITAS	LCTF	22 04 N	76 10 W	72907	02	LOS MARIAS		PPML	21 07 N	76 05 W	72907	01
LOS MARIAS	LCTF	20 02 N	76 11 W	72920	01	LOS MARIAS		PPML	22 15 N	76 03 W	72907	03
LOS MARIAS	LCTF	22 30 N	76 24 W	72907	01	LOS MARIAS		PPML	22 15 N	76 17 W	72907	01
LOS MARIAZ SEE LAS MARIAS	PPML	21 12 N	76 00 W	72907	00	LOS MARIAS		PPML	22 15 N	76 25 W	72907	02
LOS MARICAY, PLAYA	PPML	21 03 N	76 00 W	72907	01	LOS MARIAS		PPML	22 15 N	76 01 W	72907	01
LOS MARICAY SEE WALANOR	LCTF	20 01 N	76 07 W	72907	00	LOS MARIAS		PPML	22 16 N	76 01 W	72907	02
						LOS MARIAS	SEE SAN MIGUEL Y LAS MARIAS	PPML	22 32 N	76 15 W	72907	00
LOS MALVOS	LCTF	21 07 N	76 06 W	72907	01	LOS MARIAS		PPML	22 31 N	76 30 W	72907	01
LOS MALVOS	LCTF	22 20 N	76 01 W	72907	01	LOS MARIAS		PPML	22 30 N	76 05 W	72907	01
LOS MANANES SEE LOS MANANES	PPML	22 30 N	76 17 W	72907	00	LOS MARIAS		PPML	22 30 N	76 20 W	72907	01
LOS MANANES SEE LAS MANANES	LCTF	21 26 N	76 05 W	72907	00	LOS MARIAS		PPML	22 30 N	76 25 W	72907	02
LOS MANANTIALES	PPML	20 11 N	76 10 W	72907	01	LOS MARIAS		PPML	21 00 N	76 17 W	72907	02
						LOS MARIAS		LCTF	21 11 N	76 17 W	72907	01
LOS MANTINGALES	LCTF	20 11 N	76 20 W	72907	01	LOS MARIAS		LCTF	21 10 N	76 10 W	72907	01
LOS MANTAL SEE MANTAL	PPML	22 05 N	76 00 W	72910	00	LOS MARIAS		LCTF	21 05 N	76 00 W	72907	01
LOS MANTAL SEE PARADISO MANTAL	PPML	22 07 N	76 00 W	72910	00	LOS MARIAS		LCTF	21 05 N	76 15 W	72907	01
LOS MANTAS	LCTF	20 24 N	76 07 W	72907	01	LOS MARIAS		LCTF	21 02 N	76 00 W	72907	01
LOS MANTAS	LCTF	20 07 N	76 17 W	72920	02	LOS MARIAS		LCTF	21 02 N	76 10 W	72907	01
LOS MANSUAS, ESTERO DE						LOS MARIAS		LCTF	21 04 N	76 17 W	72907	01
MAJAGONES, ESTERO LAS	MSA	21 05 N	76 00 W	72907	00	LOS MARIAS		LCTF	21 02 N	76 10 W	72907	02
LOS MANIBOS	LCTF	21 30 N	76 17 W	72907	01	LOS MARIAS		LCTF	21 05 N	76 20 W	72907	02
LOS MANIBOS	LCTF	21 37 N	76 02 W	72907	01	LOS MARIAS		LCTF	21 05 N	76 06 W	72907	01
LOS MANTECAS	LCTF	20 10 N	76 15 W	72907	01	LOS MARIAS		LCTF	21 07 N	76 10 W	72907	01
LOS MANTICAS	LCTF	20 07 N	76 27 W	72907	01	LOS MARIAS		LCTF	21 07 N	76 20 W	72907	01
LOS MAREJILLAS	PPML	20 10 N	76 27 W	72907	01	LOS MARIAS		LCTF	21 07 N	76 06 W	72907	01
LOS MAREJILLAS	PPML	22 35 N	76 00 W	72907	01	LOS MARIAS		LCTF	22 00 N	76 25 W	72907	01
LOS MAREJILLAS	PPML	22 30 N	76 17 W	72907	01	LOS MARIAS		LCTF	22 00 N	76 15 W	72907	01
LOS MAREJONTO	LCTF	21 15 N	76 10 W	72907	01	LOS MARIAS		LCTF	22 17 N	76 25 W	72907	01
LOS MAREJONTO	PPML	22 07 N	76 15 W	72907	01	LOS MARIAS		LCTF	22 26 N	76 20 W	72907	01
LOS MAREJONTO						LOS MARIAS		LCTF	22 26 N	76 10 W	72907	01
LOS MAREJONTO	LCTF	20 53 N	76 05 W	72907	01	LOS MARIAS		LCTF	22 26 N	76 10 W	72907	01
LOS MAREJONTO	LCTF	21 20 N	76 25 W	72907	01	LOS MARIAS		LCTF	22 26 N	76 10 W	72907	01
LOS MAREJONTO	LCTF	20 03 N	76 25 W	72907	01	LOS MARIAS		LCTF	22 26 N	76 10 W	72907	01
LOS MARIA SEE LAS MARIAS	PPML	21 39 N	76 21 W	72907	00	LOS MARIAS		LCTF	22 26 N	76 10 W	72907	01
LOS MARIA SEE LAS MARIAS	LCTF	20 16 N	76 20 W	72907	00	LOS MARIAS		LCTF	22 26 N	76 10 W	72907	01
LOS MARIA SEE LAS MARIAS	LCTF	21 05 N	76 10 W	72907	00	LOS MARIAS		LCTF	22 26 N	76 10 W	72907	01

LAS MERCEDES	LCTV	21 32 N	85 17 W	72367 01	LAS MERCEDES	PPL	21 31 N	77 21 W	72360 01
LAS MERCEDES	LCTV	22 33 N	84 49 W	72362 01	LAS MERCEDES	PPL	21 28 N	77 15 W	72350 01
LAS MERCEDES	LCTV	22 34 N	84 51 W	72365 01	LAS MERCEDES	PPL	21 24 N	78 23 W	72350 01
LAS MERCEDES	LCTV	22 34 N	85 25 W	72367 02	LAS MERCEDES	PPL	21 21 N	77 54 W	72350 01
LAS MERCEDES	LCTV	22 35 N	87 08 W	72367 01	LAS MERCEDES	PPL	21 23 N	78 28 W	72350 01
LAS MERCEDES	LCTV	22 37 N	79 49 W	72367 01	LAS MERCEDES	PPL	21 24 N	77 35 W	72350 01
LAS MERCEDES	LCTV	22 38 N	80 32 W	72369 01	LAS MERCEDES	PPL	21 20 N	78 08 W	72350 01
LAS MERCEDES	LCTV	22 38 N	81 37 W	72365 01	LAS MERCEDES	PPL	22 15 N	85 37 W	72360 01
LAS MERCEDES	LCTV	22 38 N	83 23 W	72367 01	LAS MERCEDES	PPL	22 31 N	74 59 W	72360 01
LAS MERCEDES	LCTV	22 41 N	78 50 W	72362 01	LAS MERCEDES	PPL	22 47 N	89 00 W	72360 01
LAS MERCEDES	LCTV	22 46 N	81 39 W	72369 01	LAS MERCEDES	PPL	22 45 N	82 49 W	72360 01
LAS MERCEDES	LCTV	22 46 N	82 37 W	72369 01	LAS MERCEDES	PPL	22 42 N	82 22 W	72369 01
LAS MERCEDES	LCTV	22 46 N	83 21 W	72367 01	LAS MERCEDES	PPL	22 42 N	82 59 W	72360 01
LAS MERCEDES	LCTV	22 47 N	85 56 W	72369 01	LAS MERCEDES	PPL	22 56 N	82 35 W	72369 01
LAS MERCEDES	LCTV	22 47 N	81 19 W	72369 01	LAS MERCEDES	PPL	22 58 N	82 33 W	72369 01
LAS MERCEDES	LCTV	22 51 N	80 24 W	72363 01	LAS MERCEDES	PPL	23 01 N	82 10 W	72360 01
LAS MERCEDES	LCTV	22 52 N	81 29 W	72369 01	LAS MERCEDES	LCTV	23 06 N	75 10 W	72360 01
LAS MERCEDES SEE LA MERCEDES	LCTV	22 54 N	81 23 W	72369 01	LAS MERCEDES	LCTV	23 04 N	77 00 W	72360 01
LAS MERCEDES	LCTV	22 54 N	81 36 W	72361 01	LAS MERCEDES	LCTV	23 37 N	76 59 W	72363 01
LAS MERCEDES	LCTV	23 02 N	81 23 W	72369 01	LAS MERCEDES	LCTV	23 11 N	75 41 W	72360 02
LAS MERCEDES	LCTV	23 30 N	81 25 W	72360 01	LAS MERCEDES	LCTV	23 13 N	76 53 W	72360 01
LAS MERCEDES	LCTV	23 04 N	80 46 W	72360 01	LAS MERCEDES	LCTV	23 14 N	75 45 W	72360 01
LAS MERCEDES	PPL	23 14 N	76 59 W	72363 01	LAS MERCEDES	LCTV	23 14 N	76 52 W	72360 01
LAS MERCEDES	LCTV	22 52 N	81 49 W	72369 01	LAS MERCEDES	LCTV	23 17 N	76 19 W	72360 01
LAS MERCEDES	LCTV	23 33 N	79 49 W	72360 01	LAS MERCEDES	LCTV	23 19 N	77 01 W	72360 01
LAS MERCEDES	PPL	21 30 N	84 39 W	72369 01	LAS MERCEDES	LCTV	23 29 N	76 32 W	72360 01
LAS MERCEDES	PPL	22 17 N	80 01 W	72360 01	LAS MERCEDES	LCTV	23 41 N	76 17 W	72360 01
LAS MERCEDES	LCTV	22 32 N	83 09 W	72369 01	LAS MERCEDES	LCTV	23 44 N	76 10 W	72360 01
LAS MERCEDES SEE LAS MERCEDES	PPL	22 17 N	80 39 W	72362 00	LAS MERCEDES	LCTV	23 50 N	77 53 W	72360 01
LAS MERCEDES SEE LAS MERCEDES	LCTV	21 24 N	77 41 W	72360 00	LAS MERCEDES	LCTV	23 50 N	77 53 W	72360 01
LAS MERCEDES SEE LA MERCEDES	LCTV	23 23 N	76 44 W	72365 00	LAS MERCEDES	LCTV	23 50 N	78 03 W	72360 01
LAS MERCEDES	PPL	23 26 N	87 34 W	72362 01	LAS MERCEDES	LCTV	23 51 N	77 26 W	72360 01
LAS MERCEDES SEE PLAZA MERCEDES	PPL	23 05 N	83 60 W	72360 00	LAS MERCEDES	LCTV	23 57 N	77 54 W	72360 01
LAS MERCEDES	PPL	22 19 N	84 59 W	72362 01	LAS MERCEDES	LCTV	23 59 N	77 44 W	72360 01
LAS MERCEDES	PPL	21 34 N	76 54 W	72360 04	LAS MERCEDES	LCTV	21 33 N	77 25 W	72360 01
LAS MERCEDES	PPL	23 17 N	75 59 W	72363 01	LAS MERCEDES	LCTV	21 04 N	77 31 W	72360 01

LAS MERCEDES	LCY	20 14 N	77 12 W	72960	01	LAS MERCEDES	LCY	22 17 N	91 11 W	72950	01
LAS MERCEDES	LCY	20 07 N	77 11 W	72960	01	LAS MERCEDES	LCY	22 07 N	91 10 W	72950	01
LAS MERCEDES	LCY	20 18 N	77 09 W	72960	01	LAS MERCEDES	LCY	22 18 N	91 11 W	72950	01
LAS MERCEDES	LCY	20 11 N	77 07 W	72960	01	LAS MERCEDES	LCY	22 04 N	91 07 W	72960	01
LAS MERCEDES	LCY	20 16 N	77 10 W	72960	01	LAS MERCEDES	LCY	22 01 N	91 05 W	72960	01
LAS MERCEDES	LCY	20 19 N	77 07 W	72960	01	LAS MERCEDES	LCY	22 03 N	90 33 W	72950	01
LAS MERCEDES	LCY	20 17 N	77 05 W	72960	01	LAS MERCEDES	LCY	22 05 N	91 06 W	72950	01
LAS MERCEDES	LCY	20 15 N	77 01 W	72960	01	LAS MERCEDES	LCY	22 06 N	91 36 W	72950	01
LAS MERCEDES	LCY	20 10 N	76 22 W	72960	01	LAS MERCEDES	LCY	22 06 N	92 29 W	72950	01
LAS MERCEDES	LCY	20 22 N	76 17 W	72960	01	LAS MERCEDES	LCY	22 05 N	92 19 W	72950	01
LAS MERCEDES	LCY	21 26 N	76 26 W	72960	01	LAS MERCEDES	LCY	22 07 N	92 22 W	72950	01
LAS MERCEDES	LCY	21 27 N	76 17 W	72960	01	LAS MERCEDES	LCY	22 08 N	92 19 W	72960	01
LAS MERCEDES	LCY	21 31 N	76 16 W	72960	01	LAS MERCEDES	LCY	22 08 N	91 39 W	72960	01
LAS MERCEDES	LCY	21 35 N	76 11 W	72960	01	LAS MERCEDES	LCY	22 09 N	92 03 W	72960	01
LAS MERCEDES	LCY	21 42 N	76 11 W	72960	01	LAS MERCEDES	LCY	22 10 N	92 36 W	72960	01
LAS MERCEDES	LCY	21 47 N	76 07 W	72960	01	LAS MERCEDES	LCY	22 11 N	92 22 W	72960	01
LAS MERCEDES	LCY	21 50 N	76 10 W	72960	01	LAS MERCEDES	LCY	22 11 N	92 51 W	72960	01
LAS MERCEDES	LCY	21 50 N	76 07 W	72960	01	LAS MERCEDES	LCY	22 11 N	93 00 W	72960	01
LAS MERCEDES	LCY	21 55 N	76 11 W	72960	01	LAS MERCEDES	LCY	22 12 N	92 36 W	72960	01
LAS MERCEDES	LCY	22 01 N	76 07 W	72960	01	LAS MERCEDES	LCY	22 12 N	92 03 W	72960	01
LAS MERCEDES	LCY	22 04 N	76 09 W	72960	01	LAS MERCEDES	LCY	22 13 N	91 07 W	72960	01
LAS MERCEDES	LCY	22 05 N	76 06 W	72960	01	LAS MERCEDES	LCY	22 13 N	91 29 W	72960	01
LAS MERCEDES	LCY	22 05 N	76 06 W	72960	01	LAS MERCEDES	LCY	22 13 N	92 19 W	72960	01
LAS MERCEDES	LCY	22 05 N	76 10 W	72960	01	LAS MERCEDES	LCY	22 13 N	92 47 W	72960	01
LAS MERCEDES	LCY	22 05 N	76 10 W	72960	01	LAS MERCEDES	LCY	22 14 N	92 19 W	72960	01
LAS MERCEDES	LCY	22 07 N	76 10 W	72960	01	LAS MERCEDES	LCY	22 14 N	92 03 W	72960	01
LAS MERCEDES	LCY	22 07 N	76 10 W	72960	01	LAS MERCEDES	LCY	22 15 N	91 50 W	72960	01
LAS MERCEDES	LCY	22 07 N	76 07 W	72960	01	LAS MERCEDES	LCY	22 15 N	92 27 W	72960	01
LAS MERCEDES	LCY	22 07 N	76 04 W	72960	01	LAS MERCEDES	LCY	22 15 N	92 02 W	72960	01
LAS MERCEDES	LCY	22 07 N	76 03 W	72960	01	LAS MERCEDES	LCY	22 16 N	91 27 W	72960	01
LAS MERCEDES	LCY	22 08 N	76 01 W	72960	01	LAS MERCEDES	LCY	22 16 N	92 09 W	72960	01
LAS MERCEDES	LCY	22 08 N	76 01 W	72960	01	LAS MERCEDES	LCY	22 17 N	90 30 W	72960	01
LAS MERCEDES	LCY	22 08 N	76 02 W	72960	01	LAS MERCEDES	LCY	22 17 N	92 26 W	72960	01
LAS MERCEDES	LCY	22 08 N	91 36 W	72960	01	LAS MERCEDES	LCY	22 18 N	92 22 W	72960	01
LAS MERCEDES	LCY	22 08 N	93 16 W	72960	01	LAS MERCEDES	LCY	22 18 N	92 23 W	72960	01
LAS MERCEDES	LCY	22 09 N	76 07 W	72960	01	LAS MERCEDES	LCY	22 19 N	92 01 W	72960	01

LOS MERCEDES	LCR	21 01 N	82 18 W	72927 01	LOS MONJES	LCR	22 48 N	82 18 W	72920 01
LOS MERCEDES	LCR	21 07 N	82 32 W	72925 01	LOS MONJES DE WISA	LCR	22 41 N	81 25 W	72920 01
LOS MERCEDES LADINAS	PRLL	21 22 N	79 32 W	72920 01	LOS MONJES DE WIRANDA	LCR	22 43 N	81 27 W	72920 01
LOS MERCEDES RIO	LCR	21 51 N	77 35 W	72920 01	LOS MONJES	LCR	22 45 N	81 15 W	72920 01
LOS MERCEDES CAPELLAS	PRLL	22 35 N	82 35 W	72920 01	LOS MONJES	LCR	22 51 N	81 34 W	72920 01
LOS MERCEDES DE CAJANO	LCR	21 31 N	77 58 W	72920 01	LOS MOZAS RIO	LCR	22 53 N	80 20 W	72920 01
LOS MERCEDES DE SALVED	LCR	22 48 N	81 27 W	72920 01	LOS MOZAS ARROYO	LCR	22 55 N	81 32 W	72920 01
LOS MERCEDES DE LUMONES	PRLL	21 45 N	77 45 W	72920 01	LOS MOZAS RIO SEE	LCR	22 55 N	81 37 W	72920 00
LOS MERCEDES	LCR	21 46 N	77 36 W	72920 01	LOS MOZAS ARROYO	PRLL	21 28 N	77 18 W	72920 01
LOS MERCEDES	LCR	23 45 N	77 14 W	72920 01	LOS MUCHACHAS	PRLL	21 18 N	77 18 W	72920 01
LOS MIEL COMPLES	LCR	21 49 N	83 23 W	72920 01	LOS MUCHACHAS	LCR	21 17 N	77 18 W	72920 01
LOS MIJES	PRLL	21 11 N	78 54 W	72920 01	LOS MUCHACHAS	LCR	22 11 N	77 07 W	72920 01
LOS MIJES	PRLL	20 41 N	78 42 W	72920 01	LOS MUCHACHAS SEE LOS MUCOS	PRLL	22 43 N	80 17 W	72920 00
LOS MIJES	PRLL	21 17 N	78 28 W	72920 01	LOS MUCOS	PRLL	20 15 N	76 17 W	72920 01
LOS MIJES	PRLL	22 43 N	78 58 W	72920 01	LOS MUCOS	PRLL	21 01 N	75 42 W	72920 01
LOS MIJES	LCR	22 19 N	76 51 W	72920 01	LOS MUCOS	PRLL	21 02 N	75 47 W	72920 01
LOS MIJES	LCR	22 44 N	76 54 W	72920 01	LOS MUCOS	PRLL	21 14 N	75 21 W	72920 01
LOS MIJES	LCR	23 46 N	78 00 W	72920 01	LOS MUCOS	LCR	21 12 N	75 24 W	72920 01
LOS MIJES	LCR	23 35 N	77 14 W	72920 01	LOS MUCOS	LCR	22 27 N	79 47 W	72920 01
LOS MIJES	LCR	21 57 N	78 48 W	72920 01	LOS MUCOS	LCR	22 52 N	81 35 W	72920 01
LOS MIJES	LCR	22 12 N	81 14 W	72920 01	LOS MUCOS PUNTA SEE				
LOS MIJES	LCR	22 27 N	78 52 W	72920 01	MEDIO PUNTA DEL	PR	22 56 N	83 22 W	72920 00
LOS MIJES	LCR	21 29 N	78 55 W	72920 01	LOS MUCOS	PRLL	23 55 N	82 04 W	72920 01
LOS MIJES	LCR	22 11 N	80 34 W	72920 01	LOS MUCOS	PRLL	23 45 N	77 36 W	72920 00
LOS MIJES	LCR	21 52 N	78 52 W	72920 01	LOS MUCOS	LCR	21 55 N	78 43 W	72920 01
LOS MIJES	LCR	21 53 N	81 01 W	72920 01	LOS MUCOS PUNTA	PR	22 18 N	81 12 W	72920 01
LOS MIJES SEE					LOS MUCOS	LCR	21 46 N	78 51 W	72920 01
LOS MIJES DE LAS MIJES DE	PRLL	21 12 N	81 05 W	72920 00	LOS MUCOS	LCR	22 07 N	79 17 W	72920 01
LOS MIJES ARROYO	LCR	21 29 N	78 53 W	72920 01	LOS MUCOS	LCR	22 09 N	78 56 W	72920 01
LOS MIJES RIO	LCR	21 23 N	78 28 W	72920 01	LOS MUCOS	LCR	22 15 N	78 05 W	72920 01
LOS MIJES RIO SEE MIJES RIO	LCR	21 36 N	77 23 W	72920 00	LOS MUCOS	LCR	22 42 N	81 34 W	72920 01
LOS MIJES DE MUCOS	PRLL	21 57 N	78 28 W	72920 01	LOS MUCOS	LCR	22 45 N	82 17 W	72920 01
LOS MIJES DE MUCOS SEE					LOS MUCOS	LCR	23 15 N	81 47 W	72920 01
LOS MIJES DE MUCOS	LCR	23 17 N	77 00 W	72920 00	LOS MUCOS ARROYO SEE				
LOS MIJES DE MUCOS	LCR	23 17 N	77 00 W	72920 01	MUCOS ARROYO LAS	LCR	22 42 N	83 58 W	72920 01
LOS MIJES DE MUCOS	PRLL	22 56 N	78 43 W	72920 00	LOS MIJES DE MUCOS	PRLL	22 15 N	80 29 W	72920 01
LOS MIJES DE MUCOS	PRLL	21 15 N	78 14 W	72920 01	LOS MIJES DE MUCOS	PRLL	22 15 N	80 29 W	72920 01
LOS MIJES	LCR	22 09 N	80 35 W	72920 01					

LAS NIÑAS	LCTV	20 10 W	75 13 W	72360 01	LA SOLEDAD SPA			
LAS NIÑAS	LCTV	22 49 W	82 29 W	72320 01	JANIO REYES CENTRAL	CTL	22 49 W	81 00 W 72310 00
LAS NOVIILLAS	PPML	20 20 W	77 04 W	72360 04	LA SOLEDAD	EST	21 13 W	77 23 W 72350 01
LAS NOVIILLAS SEE LA VUELTA	PPML	20 34 W	76 30 W	72360 00	LA SOLEDAD	EST	21 49 W	77 42 W 72350 01
					LA SOLEDAD	LCTV	20 04 W	75 49 W 72360 27
					LA SOLEDAD	LCTV	20 09 W	75 50 W 72360 01
LAS NUECES	LCTV	22 15 W	79 49 W	72360 01	LA SOLEDAD	LCTV	20 12 W	76 04 W 72360 01
LAS NUECES LOMA	PT	22 15 W	79 40 W	72360 02	LA SOLEDAD	LCTV	20 13 W	76 30 W 72360 02
LAS NUEVAS	PPML	21 15 W	76 23 W	72360 01	LA SOLEDAD	LCTV	21 10 W	76 04 W 72360 01
LAS NUEVAS	PPML	21 19 W	77 09 W	72360 01	LA SOLEDAD	LCTV	22 05 W	79 27 W 72360 01
LAS NUEVAS SEE LOS NUEVOS	PPML	21 42 W	79 09 W	72360 00	LA SOLEDAD DE LA LAGUNA	LCTV	21 10 W	77 11 W 72360 01
LAS NUEVAS	PPML	22 07 W	78 30 W	72360 01				
LAS NUEVAS	LCTV	21 42 W	77 00 W	72360 01	LA SOLEDAD DE PARADO	LCTV	21 13 W	76 30 W 72360 01
LAS NUEVAS	LCTV	21 52 W	82 57 W	72320 01	LA SOLITA SEE SOLITA	LCTV	22 15 W	83 40 W 72310 00
LAS NUEVAS	LCTV	22 14 W	83 30 W	72310 01	LA SOLITA	LCTV	22 59 W	82 21 W 72320 01
LAS NUEVAS	LCTV	22 50 W	80 49 W	72360 01	LA SOLITARIA	LCTV	21 49 W	79 57 W 72360 01
					LA SOMBRIA	PPML	20 25 W	75 13 W 72360 01
LAS NUEVAS	LCTV	22 53 W	80 50 W	72360 01				
LAS NUEVAS	LCTV	22 56 W	80 40 W	72360 01	LA SOMBRA	LCTV	22 49 W	82 19 W 72320 01
LAS NUEVAS, RIO SEE					LA SOMBRA	LCTV	22 40 W	81 13 W 72360 01
NUEVAS, RIO LAS	STW	21 34 W	78 27 W	72360 00	LA SOMBRA PUNTA SEE	LCTV	22 59 W	81 12 W 72360 01
LAS NUEVAS, RIO DE	STW	21 56 W	82 56 W	72320 01	SOMBRA PUNTA DE LA			
LAS NUEVAS DEL GENOVÉS	LCTV	23 01 W	80 41 W	72360 01	LAS PALLAS, FUSPADIA SEE	PT	21 54 W	84 56 W 72310 00
					ORILLAS (MISNADA LAS			
LAS NUEVAS BRANDES	LCTV	21 20 W	77 09 W	72360 01	LA SORTEJA SEE	RAY	22 22 W	84 27 W 72310 00
LAS OBRAS	PPML	20 27 W	77 04 W	72360 01	SORTEJA ANALIZO DE LA			
LAS OBRAS	LCTV	21 30 W	79 23 W	72360 01	LA SORTIJA	COMM	22 37 W	77 29 W 72360 00
LAS OBRAS	LCTV	21 40 W	79 20 W	72360 01	LA SORTIJA	PPML	22 24 W	80 57 W 72360 01
					LA SORTIJA	LCTV	27 50 W	79 11 W 72360 01
					LA SORTIJA	LCTV	27 57 W	79 11 W 72360 01
					LA SORTIJA	LCTV	22 07 W	78 50 W 72360 01
LA SOCAPA	PPML	19 50 W	75 53 W	72360 01	LA SORTIJA	STW	22 07 W	78 57 W 72360 01
LA SOCAROONA	LCTV	20 24 W	75 55 W	72360 01				
LA SOCIIDAD	LCTV	20 56 W	78 14 W	72360 01	LAS PALIZADAS	PPML	22 23 W	83 26 W 72310 01
LA SOCIIDAD	LCTV	22 51 W	82 52 W	72320 01	LAS PALMAS	PPML	21 45 W	77 30 W 72350 01
LA SOPIA	PPML	22 25 W	83 35 W	72310 01	LAS PALMAS	PPML	22 57 W	82 57 W 72310 01
					LAS PALMAS	PPML	22 52 W	83 51 W 72310 02
LA TAPIA	LCTV	22 24 W	83 15 W	72310 01	LAS PALMAS	PPML	22 57 W	80 20 W 72360 01
LA TAPIA	LCTV	22 51 W	82 22 W	72360 01				
LA TAPIA PUNTA SEE SORCA PUNTA LA	PT	21 30 W	77 21 W	72360 00	LAS PALMAS	LCTV	20 27 W	76 19 W 72360 01
LA TOLA	LCTV	22 20 W	79 40 W	72360 01	LAS PALMAS	LCTV	21 38 W	78 52 W 72360 01
LA TOLANA SEE LA TOLA	LCTV	22 20 W	79 40 W	72360 00	LAS PALMAS	LCTV	21 50 W	79 57 W 72360 01
					LAS PALMAS	LCTV	22 35 W	81 30 W 72360 01
LA SOLTAN	PPML	22 15 W	83 43 W	72310 01	LA PALMAS	LCTV	22 55 W	82 57 W 72320 01

LAS PIEDRAS	LCTH	22 34 N	82 55 W	72919 01	LAS PIEDRAS	LCTH	22 32 N	81 57 W	72917 01
LAS PIEDRAS ESTERO SEE PALMITAS ESTERO LAS					LAS PIEDRAS	LCTH	22 33 N	79 59 W	72916 01
LAS PALMITAS ESTERO LAS	ESTH	21 54 N	78 27 W	72950 00	LAS PIEDRAS	LCTH	22 33 N	83 21 W	72915 01
LAS PALOMAS SEE LAS PELONAS	PHLL	22 54 N	77 03 W	72940 00	LAS PIEDRAS	LCTH	22 45 N	81 51 W	72913 01
LAS PALOMAS LAGUNA	LGAH	22 00 N	89 24 W	72910 00	LAS PIEDRAS	LCTH	22 47 N	81 43 W	72912 01
LAS PALMITAS LAGUNA DE SEE PALMITAS LAGUNA									
	AND	22 09 N	84 01 W	72910 00					
					LAS PIEDRAS	LCTH	22 48 N	81 08 W	72910 01
LAS PASADAS	LCTH	22 44 N	81 33 W	72910 01	LAS PIEDRAS	LCTH	22 50 N	81 04 W	72910 01
LAS PASAS	PHL	22 43 N	76 46 W	72940 01	LAS PIEDRAS	LCTH	22 52 N	82 35 W	72910 01
LAS PASAS	PHL	22 31 N	78 24 W	72940 01	LAS PIEDRAS	LCTH	22 53 N	82 08 W	72910 01
LAS PASAS	LCTH	22 45 N	76 45 W	72945 00	LAS PIEDRAS	LCTH	22 53 N	82 55 W	72910 01
LAS PASADAS	LCTH	22 32 N	80 31 W	72931 01					
					LAS PIEDRAS	LCTH	22 53 N	82 48 W	72910 01
					LAS PIEDRAS	LCTH	22 54 N	81 59 W	72910 01
					LAS PIEDRAS	LCTH	22 54 N	82 22 W	72910 01
					LAS PIEDRAS	LCTH	22 55 N	82 24 W	72910 01
					LAS PIEDRAS	LCTH	22 55 N	82 35 W	72910 01
LAS PIEDRAS SANTA SEE PEDRONAS SANTA LAS	PSLS	20 42 N	75 32 W	72940 00					
LAS PIEDRAS SANTA LAS	LCTH	20 14 N	76 50 W	72940 01					
LAS PIEDRAS	PHLL	20 56 N	77 21 W	72947 01					
LAS PIEDRAS	LCTH	20 58 N	77 20 W	72957 01					
LAS PINAS DE SESENTINO SEE MERRASINO PINAS DE					LAS PIEDRAS	LCTH	20 50 N	81 27 W	72940 02
	PLH	20 11 N	81 15 W	72955 00	LAS PIEDRAS	LCTH	20 50 N	81 16 W	72940 01
					LAS PIEDRAS	LCTH	20 50 N	81 57 W	72940 01
					LAS PIEDRAS	LCTH	20 50 N	81 58 W	72940 01
					LAS PIEDRAS	LCTH	20 50 N	82 14 W	72940 01
LAS PINAS	LCTH	22 22 N	78 55 W	72945 01					
LAS PINAS	PSL	22 01 N	80 33 W	72945 01					
LAS PINAS	PHL	21 32 N	76 25 W	72947 01					
LAS PINAS	PHL	21 24 N	77 53 W	72947 01					
LAS PIEDRAS	PHLL	22 26 N	78 55 W	72945 01	LAS PIEDRAS SEC FELIX	LCTH	21 26 N	81 23 W	72940 00
					LAS PIEDRAS ARROYO	SMH	22 25 N	81 03 W	72940 01
					LAS PIEDRAS ARROYO	SMH	21 25 N	77 18 W	72940 02
					LAS PIEDRAS ARROYO	SMH	22 31 N	80 33 W	72940 02
					LAS PIEDRAS CANACA	SMH	22 35 N	78 46 W	72940 02
LAS PIEDRAS	PHLL	22 32 N	78 54 W	72945 01					
LAS PIEDRAS	PHLL	22 33 N	80 31 W	72945 01					
LAS PIEDRAS	PHLL	22 33 N	80 24 W	72910 01					
LAS PIEDRAS	PHLL	22 47 N	81 55 W	72910 01	LAS PIEDRAS PUNTA SEE				
LAS PIEDRAS	PHLL	22 42 N	82 19 W	72910 01	PIEDRAS PRIMERAS PUNTA DE	SMH	21 48 N	82 55 W	72940 00
					LAS PIEDRAS RIO	SMH	21 19 N	77 18 W	72940 02
					LAS PIEDRAS DE CAMARACA SEE				
LAS PIEDRAS	PHLL	23 24 N	82 13 W	72910 01	CAMARACA LAS PIEDRAS DE	HELS	23 25 N	81 26 W	72910 00
LAS PIEDRAS	LCTH	21 25 N	76 23 W	72940 01	LAS PIEDRAS DE VAO SEE LA PIEDRA	PHL	21 22 N	76 44 W	72940 00
LAS PIEDRAS	LCTH	21 23 N	76 23 W	72947 01	LAS PIEDRAS DE VAO SEE				
LAS PIEDRAS	LCTH	21 40 N	77 45 W	72945 01	LA PIEDRA DE VAO	LCTH	20 19 N	78 45 W	72940 00
LAS PIEDRAS	LCTH	21 37 N	77 57 W	72910 01					
					LAS PIEDRAS DE TABA	LCTH	21 32 N	78 21 W	72940 01
					LAS PIEDRECITAS	LCTH	21 34 N	78 18 W	72940 01
LAS PIEDRAS	LCTH	21 19 N	77 27 W	72940 01	LAS PINAS	PHLL	21 49 N	78 57 W	72945 01
LAS PIEDRAS	LCTH	21 25 N	77 26 W	72940 01	LAS PINAS	LCTH	21 49 N	78 53 W	72940 01
LAS PIEDRAS SEE					LAS PINAS	LCTH	22 21 N	79 55 W	72940 01
LAS PIEDRAS DE TABAS	LCTH	21 31 N	78 21 W	72947 01	LAS PINAS	LCTH	21 45 N	78 44 W	72940 01

LAS PLAYAS	LCTV	23 26 N	79 44 W	72360 01	LAS RAYAS	LCTV	21 04 N	79 49 W	72360 01
LAS PLAYAS	LCTV	27 34 N	80 19 W	72360 01	LAS SABANAS	PPML	22 49 N	80 45 W	72350 01
LAS PLAYITAS	DCM	21 58 N	80 22 W	72360 01	LAS SABANAS	PPML	23 02 N	82 33 W	72350 01
LAS PLAYITAS	LCTV	22 13 N	85 29 W	72310 01	LAS SABANILLAS	EST	21 17 N	79 18 W	72350 01
LAS PLAMUELAS SEE PLAMUELAS	PPML	29 36 N	76 46 W	72360 00	LAS SALINAS	LCTV	21 16 N	76 28 W	72360 01
LAS PLAMUELAS	LCTV	25 04 N	77 56 W	72360 01	LAS SALINAS	LCTV	22 11 N	83 43 W	72310 01
LAS PLAMUELAS	LCTV	21 29 N	78 13 W	72360 01	LAS SALINAS PUNTA DE ESTE	PT	22 38 N	82 47 W	72310 00
LAS PLAMUELAS	LCTV	22 03 N	74 28 W	72360 01	SALINAS PUNTA DE LAS	PPML	20 57 N	77 14 W	72360 00
LAS PLAMUELAS ESTERIDA SEE	LCTV	22 49 N	83 40 W	72310 00	SALINAS SEE LOS SAOS	MT	20 15 N	74 22 W	72360 01
PLAMUELAS ENSENADA LAS	RAY	22 46 N	83 40 W	72310 00	LAS SIEMBRAS	LCTV	21 17 N	76 49 W	72360 02
PLAMUELAS ENSENADA LAS					LAS SIETE				
LAS POZAS BLANQUIZAS SEE					LAS TABLAS	PPML	27 54 N	77 03 W	72360 01
LAS POZAS DE BLANQUIZAR	PPML	22 33 N	79 55 W	72360 00	LAS TABLAS	LCTV	29 01 N	82 44 W	72310 02
LAS POZAS	PPML	22 54 N	79 37 W	72360 01	LAS TABORNAS	PPML	22 21 N	83 40 W	72310 01
LAS POZAS	PPML	22 17 N	80 14 W	72360 01	LAS TAPIAS	LCTV	21 58 N	79 47 W	72360 01
LAS POZAS	PPML	22 52 N	83 16 W	72310 01	LAS TAPIAS	LCTV	22 00 N	78 20 W	72360 01
LAS POZAS	LCTV	21 50 N	78 56 W	72350 01					
LAS POZAS	LCTV	22 01 N	78 48 W	72350 01	LAS TAPIAS DE PEDRO RAMBA	LCTV	22 12 N	78 29 W	72360 01
LAS POZAS	LCTV	22 19 N	80 11 W	72360 01	LAS TASAJERAS	PPML	21 19 N	77 03 W	72360 01
LAS POZAS	LCTV	22 38 N	83 04 W	72360 01	LAS TASAJERAS	LCTV	22 27 N	83 19 W	72310 01
LAS POZAS RIO SEE MANADERO RIO	STM	21 42 N	78 47 W	72350 00	LAS TASAJERAS LOMAS	POGE	22 24 N	84 29 W	72360 01
LAS POZAS RIO	STM	22 53 N	85 21 W	72310 02	LAS TEJAS	PPML	21 14 N	76 22 W	72360 01
LAS POZAS DE BLANQUIZAR	PPML	22 33 N	79 54 W	72360 01	LAS TETAS	LCTV	21 57 N	80 06 W	72360 01
LAS PROVIDENCIAS	PPML	21 34 N	77 40 W	72350 01	LAS TETAS	MT	21 55 N	80 06 W	72360 02
LAS PUENTE	LCTV	22 53 N	80 30 W	72360 01	LAS TIRES	LCTV	21 31 N	77 37 W	72360 01
LAS PUENTES	LCTV	22 54 N	80 45 W	72350 01	LAS TINAJAS	LCTV	20 59 N	76 46 W	72360 01
LAS PUENTES SEE LAS PUENTES NORTE	LCTV	22 57 N	80 44 W	72360 00	LAS TORONJAS	PPML	20 10 N	76 28 W	72360 01
LAS PUENTES NORTE	LCTV	22 57 N	80 44 W	72360 01	LAS TORRES	LCTV	22 15 N	80 03 W	72360 01
LAS PUENTES SUR	LCTV	22 54 N	80 43 W	72360 01	LAS TORRES	LCTV	21 47 N	80 55 W	72350 01
LAS PUERCAS	PPML	19 53 N	77 24 W	72360 01	LAS TORRES	LCTV	22 59 N	80 15 W	72350 01
LAS PUERCAS CAJON	ISLS	22 21 N	81 07 W	72350 01	LAS TOSAS	LCTV	20 15 N	76 43 W	72360 01
LAS PUERCAS ENSENADA DE	COVE	19 51 N	77 22 W	72360 02	LASTRA	LCTV	22 48 N	82 25 W	72350 01
LAS PUERCAS RIO	STM	19 51 N	77 22 W	72360 01	LAS TRANCAS	LCTV	21 26 N	78 30 W	72360 01
LAS PUERTAS	PPML	21 50 N	77 59 W	72350 01	LASTRE	LCTV	20 54 N	77 24 W	72350 01
LAS PUERTAS DE LAS CUERAS	PPML	22 05 N	78 51 W	72350 01	LASTRE PUNTA	PI	21 44 N	78 59 W	72360 01
LAS PLAGAS	PPML	20 57 N	77 34 W	72360 01	LAS TREINTA Y SEIS LEGUAS				
LAS PLAGAS	PPML	21 00 N	77 33 W	72350 01	MELENDO DE	APER	21 45 N	78 29 W	72360 01
					LASTRES	LCTV	20 22 N	77 03 W	72360 01
LAS QUEBRADAS	LCTV	22 10 N	76 43 W	72360 01	LAS TRES CEIBAS	PPML	22 52 N	82 24 W	72350 01

LAS TRES CEIRAS	LCTV	23 24 N	81 40 W	72359 01	LA SUZZA SEE LA SUZZA	LCTV	22 21 N	80 21 W	72360 00
LAS TRES CEIRAS	LCTV	23 05 N	81 40 W	72360 01	LA SUPANA	LCTV	20 27 N	76 15 W	72360 01
LAS TRES CRUCES SEE TREN CRUCES	PPLL	20 14 N	76 11 W	72360 00	LA SUSANA	LCTV	21 15 N	77 49 W	72361 01
LAS TRES CRUCES	LCTV	20 15 N	76 40 W	72360 01	LA SYERANA	PPLL	21 41 N	78 54 W	72362 00
LAS TRES LEGUAS	LCTV	21 10 N	77 15 W	72360 01	LAS UYAS	LCTV	20 51 N	77 57 W	72362 01
LAS TRES MARIAS	PPLL	22 21 N	81 51 W	72360 01	LAS UYAS	LCTV	21 24 N	78 01 W	72360 01
LAS TRES MARIAS	PPLL	22 44 N	82 74 W	72360 01	LAS UYAS	LCTV	21 25 N	79 21 W	72360 01
LAS TRES MARIAS	LCTV	21 01 N	77 57 W	72360 01	LAS UYAS	LCTV	22 48 N	82 35 W	72360 01
LAS TRES PALMAS	PPLL	22 45 N	83 14 W	72360 01	LAS UYAS CAYO	ISL	22 49 N	83 49 W	72360 02
LAS TRES VIRTUDES	PPLL	22 56 N	82 37 W	72360 01	LAS VACAS	LCTV	22 54 N	79 18 W	72360 01
LAS TRINCHERAS	PPLL	20 10 N	76 58 W	72360 01	LAS VACAS	LCTV	22 13 N	81 13 W	72360 01
LAS TROZAS	PPLL	21 50 N	79 03 W	72360 01	LAS VALLAS+ PUNTA	PT	23 02 N	82 38 W	72360 00
LAS TUMBAS	PPLL	21 59 N	84 11 W	72360 01	LAS VARGAS	LCTV	21 44 N	79 54 W	72360 01
LAS TUMBAS	LCTV	22 39 N	83 07 W	72360 01	LAS VERTINAS	LCTV	22 37 N	83 59 W	72360 01
LAS TUMBAS	LCTV	22 49 N	82 53 W	72360 01	LAS VEGAS	PPLL	22 16 N	82 14 W	72360 01
LAS TUMBAS	LCTV	22 53 N	80 58 W	72360 01	LAS VEGAS SEE LA VEGA	PPLL	22 37 N	80 55 W	72360 00
LAS TUMBAS	PPLL	20 54 N	77 32 W	72360 01	LAS VEGAS SEE VEGAS	PPLL	22 44 N	81 49 W	72360 00
LAS TUMBAS SEE					LAS VEGAS	LCTV	20 47 N	76 05 W	72360 02
VICTORIA DE LAS TUMBAS	PPLL	20 59 N	76 47 W	72360 00	LAS VEGAS	LCTV	21 06 N	77 41 W	72360 01
LAS TUMBAS	LCTV	22 12 N	83 52 W	72360 01	LAS VEGAS	LCTV	21 11 N	77 43 W	72360 01
LAS TUMBAS	LCTV	22 35 N	82 54 W	72360 01					
LAS TUMBAS	LCTV	22 38 N	83 54 W	72360 01	LAS VEGAS SEE LA VEGA	LCTV	21 19 N	77 20 W	72360 00
LAS TUMBAS+ ENSENADA SEE					LAS VEGAS	LCTV	22 14 N	79 25 W	72360 01
TUMBAS+ ENSENADA DE LAS	NAV	21 58 N	79 54 W	72360 00	LAS VEGAS	LCTV	22 19 N	83 24 W	72360 01
LAS TUMBAS+ RIO, SEE COMINTO+ RIO	STM	23 55 N	76 58 W	72360 00	LAS VEGAS	LCTV	22 21 N	84 25 W	72360 02
LAS TUMBAS DE GUAIMARILLO	PPLL	20 55 N	77 32 W	72360 01	LAS VEGAS	LCTV	22 23 N	84 25 W	72360 01
LAS TUMBITAS	LCTV	21 36 W	79 01 W	72360 01					
LAS TUMBITAS	LCTV	21 44 N	79 55 W	72360 01	LAS VEGAS	LCTV	22 30 N	83 22 W	72360 03
LAS TUMBITAS	LCTV	22 01 N	79 36 W	72360 01	LAS VEGAS+ CENTRAL SEE				
LAS TUMBITAS	LCTV	22 74 W	79 14 W	72360 01	HUMBERTO ABRADO CENTRAL	CTL	22 03 N	79 24 W	72360 00
LAS TUMBAS	PPLL	21 35 N	78 10 W	72360 01	LAS VEGAS+ RIO SEE VEGAS+ RIO LAS	STM	22 41 N	81 49 W	72360 00
LA SUBIDA+ ALTO SEE					LAS VEGAS+ RIO	STM	23 07 N	82 17 W	72360 01
SABIDA+ ALTO LA	NT	20 08 N	76 22 W	72360 00	LAS VEGAS GRANDES DEL VEGA GRANDE	LCTV	21 23 N	77 35 W	72360 00
LA SUERTE	PPLL	22 44 N	82 23 W	72360 01	LAS VEINTE Y SEIS	LCTV	21 23 N	77 22 W	72360 01
LA SUERTE	LCTV	21 55 N	78 39 W	72360 01	LAS VEINTIUNA	LCTV	20 11 N	77 07 W	72360 01
LA SUERTE SEE EL AZUFRE	PPLL	21 57 N	78 51 W	72360 00	LAS VENTAS DE CASANOVAS	EST	20 29 N	76 16 W	72360 01
LA SUZZA	LCTV	22 21 N	80 23 W	72360 02	LAS VENTAS DE CASANOVAS	EST	20 22 N	76 14 W	72360 01
LA SUZZANA	LCTV	23 06 N	81 42 W	72360 01	LAS VERDEAS	PPLL	22 13 N	83 53 W	72360 01
					LAS VERAJACAS SEE SAN RAFAEL	PPLL	20 53 N	76 11 W	72360 00
					LAS VERAJACAS	LCTV	21 34 N	79 30 W	72360 01

LAS VIÑAS SEE LAS RIEGAS	LCTV	20 57 N	76 15 W	72360 00	LA TABILLA	LCTV	20 01 N	76 14 W	72360 01
LAS VILLAS	PPL	20 20 N	76 22 W	72360 01	LA TABLA	PPL	20 12 N	76 24 W	72360 01
LAS VILLAS	LCTV	22 17 N	76 02 W	72360 01	LA TABLA	LCTV	22 15 N	83 21 W	72310 01
LAS VILLAS	LCTV	22 54 N	82 39 W	72350 01	LA TABLA DE AGUA	PPL	22 19 N	83 54 W	72310 01
LAS VILLAS	LCTV	22 54 N	82 39 W	72350 01	LA TABUA	LCTV	22 22 N	75 11 W	72360 01
LAS VILLAS, PROVINCIA DE	ADMO	22 15 N	82 00 W	72360 02	LA TALAQUERA	LCTV	20 03 N	77 15 W	72360 01
LAS VIRGENES	PPL	22 24 N	81 59 W	72310 01	LA TAMPA SE. LA TRAMPA	LCTV	25 05 N	82 12 W	72320 00
LAS VIRGENES	PPL	21 26 N	77 40 W	72350 01	LA TAPA	PPL	20 23 N	76 46 W	72360 01
LAS VIRGENES	LCTV	20 58 N	77 53 W	72360 01	LATAS	PPL	22 34 N	83 27 W	72310 01
LAS VUELTAS SEE					LA TASAJERA SEE TASAJERAS	PPL	21 18 N	77 03 W	72360 00
SAN ANTONIO DE LAS VUELTAS	PPL	22 31 N	79 42 W	72360 00	LA TASAJERA	PPL	21 07 N	78 43 W	72310 01
LAS VUELTAS	LCTV	21 08 N	77 45 W	72350 01	LA TASAJERA	PPL	22 42 N	80 25 W	72360 01
LAS VUELTAS	LCTV	21 54 N	78 55 W	72350 01	LA TASAJERA SEE LA TASAJERA	PPL	22 42 N	80 25 W	72360 00
LAS VUELTAS	LCTV	21 59 N	78 55 W	72350 01	LA TEA	PPL	22 13 N	83 50 W	72310 01
LAS VUELTAS, ARRADO	STM	21 54 N	78 53 W	72350 01	LA TEA	PPL	22 14 N	83 50 W	72310 01
LAS VUELTAS, ARRADO SEE					LATEA, CAYO	ISL	21 31 N	78 49 W	72350 01
VUELTAS, ARRADO LAS	STM	22 08 N	78 25 W	72360 00	LA TEJA	PPL	23 05 N	80 47 W	72350 01
LAS YAGUAYAS	LCTV	20 04 N	75 50 W	72360 01	LA TEJA	LCTV	21 25 N	77 12 W	72350 01
LAS YAGUAYAS	PPL	20 04 N	75 54 W	72360 02	LA TEJAS SALINAS	SALT	23 05 N	80 47 W	72350 01
LAS YAGUAYAS	PPL	22 42 N	83 50 W	72310 01	LA TEJANA	LCTV	21 24 N	77 16 W	72350 01
LAS YAGUAYAS	LCTV	22 27 N	75 44 W	72360 01	LA TEMPLADERA	LCTV	21 21 N	77 15 W	72350 00
LAS YAYAS SEE LA YAYA	PPL	21 08 N	76 23 W	72360 00	LA TENERIA	PPL	22 11 N	84 13 W	72310 01
LAS YAYAS	LCTV	22 02 N	78 53 W	72350 01	LA TENERIA	LCTV	22 32 N	83 25 W	72310 01
LAS YAYAS	LCTV	22 03 N	78 54 W	72350 01	LA TENTATIVA	LCTV	22 53 N	82 44 W	72310 01
LAS YEGUAS	PPL	22 22 N	80 46 W	72360 01	LA TERESA SEE SANTA TERESA	PPL	22 35 N	83 15 W	72310 00
LAS YEGUAS	PPL	22 39 N	83 22 W	72310 01	LA TERESA	PPL	22 49 N	82 03 W	72350 01
LAS YEGUAS	LCTV	20 47 N	77 57 W	72360 01	LA TERESA	LCTV	20 17 N	75 59 W	72360 02
LAS YEGUAS	LCTV	21 25 N	78 11 W	72350 01	LA TERESA	LCTV	21 02 N	78 26 W	72350 01
LAS YEGUAS, RIO	STM	21 19 N	78 26 W	72350 02	LA TERESA SEE TENERIA	LCTV	21 23 N	78 11 W	72350 00
LAS YUMADIANAS SEE LA YUMADIANA	PPL	21 55 N	79 52 W	72360 00	LA TERESA	LCTV	21 44 N	78 56 W	72350 01
LAS 10 CABALLERIAS SEE					LA TERESA	LCTV	22 03 N	84 03 W	72310 01
LAS DIEZ CABALLERIAS	PPL	22 55 N	83 10 W	72310 00	LA TERESA	LCTV	22 10 N	79 58 W	72360 01
LAS 36 LEGUAS, PELENDU DE SEE					LA TERESA	LCTV	22 26 N	80 39 W	72360 01
LAS TREINTA Y SEIS LEGUAS,					LA TERESA	LCTV	22 14 N	81 24 W	72350 01
PELENDU DE	AREA	21 45 N	78 25 W	72350 00	LA TERESA	LCTV	22 42 N	82 07 W	72320 01
LAS 40 CABALLERIAS SEE					LA TERESA	LCTV	22 43 N	82 57 W	72310 01
LAS CUARENTA CABALLERIAS	LCTV	21 38 N	79 12 W	72360 00					

LA TERESA	LCTV	22 43 N	82 58 W	72310 01	LA TORCAZA	LCTV	22 55 N	81 47 W	72320 01
LA TERESA	LCTV	22 47 N	81 52 W	72310 01	LA TOMPELLA	LCTV	23 57 N	78 40 W	72340 01
LA TERESA	LCTV	22 58 N	83 04 W	72310 01	LA TORRE	LCTV	20 33 N	76 54 W	72340 01
LA TERESA, EMBARCADERO DE SEE	LDMS	22 42 N	82 00 W	72320 00	LA TORRE	LCTV	20 53 N	77 52 W	72350 01
WATARIOJE, EMBARCADERO					LA TORRE	LCTV	23 54 N	77 54 W	72350 01
LA TERESITA	LCTV	21 21 N	77 58 W	72310 01					
					LA TORRE	LCTV	21 02 N	77 21 W	72351 01
LA TERESITA	LCTV	21 48 N	76 32 W	72340 01	LA TORRE	LCTV	21 42 N	78 47 W	72357 01
LA TERMINAL	PML	22 06 N	80 09 W	72340 01	LA TORRE	LCTV	22 18 N	80 00 W	72360 01
LA TERNALIA	LCTV	20 08 N	75 17 W	72340 01	LA TORRE	LCTV	22 29 N	80 00 W	72360 01
LA TIGUANDE	LCTV	20 01 N	75 26 W	72340 01	LA TORRE	LCTV	22 43 N	81 24 W	72357 01
LA TIENDA	LCTV	21 14 N	77 17 W	72350 01					
					LA TORRE	LCTV	22 50 N	82 17 W	72320 01
LA TIENDA	LCTV	21 22 N	78 25 W	72350 01	LA TORRE	LCTV	22 51 N	81 00 W	72351 01
LA TINA	LCTV	20 05 N	76 18 W	72340 01	LA TORRE	LCTV	22 53 N	82 01 W	72320 01
LA TINA, SEE TUNAS DE WAJACANO	LCTV	20 29 N	76 51 W	72340 00	LA TORRE	LCTV	22 54 N	81 20 W	72350 01
LA TINAJA	PML	21 45 N	79 24 W	72340 01	LA TORRE	LCTV	23 09 N	82 32 W	72320 01
LA TINAJA, SEE TINAJA	PML	23 00 N	82 44 W	72310 00					
					LA TORRE, APREADERO	RSTP	20 38 N	76 54 W	72340 01
LA TINAJA	LCTV	20 07 N	76 35 W	72340 01	LA TORRE, HACIENDA	EST	20 39 N	77 04 W	72340 01
LA TINAJA	LCTV	21 45 N	79 07 W	72320 01	LA TORRE DE SENAGA	PML	21 51 N	79 52 W	72340 00
LA TINAJA	LCTV	22 39 N	83 07 W	72310 01	LA TORRE DE LA FE	LCTV	22 49 N	82 19 W	72320 01
LA TINAJA	LCTV	22 52 N	82 37 W	72320 01	LA TORRE MIGUEL	LCTV	22 54 N	81 29 W	72330 01
LA TINAJA GRANDE	LCTV	22 15 N	78 27 W	72350 01					
					LA TORTUGA	PML	22 19 N	83 25 W	72330 01
LA TIRSA	LCTV	22 44 N	81 41 W	72320 01	LA TOSA	PML	22 24 N	80 22 W	72340 01
LA TITA	PML	22 50 N	82 51 W	72310 01	LATON	LCTV	20 17 N	76 01 W	72340 01
LA TOLLOSA, ESTERO SEE					LATON	RSTP	21 01 N	75 51 W	72340 01
TOLLOSA, ESTERO LA	PML	20 41 N	77 35 W	72350 00	LA TRAMPA	PML	22 18 N	79 24 W	72340 01
LA TOMA	LCTV	20 42 N	77 01 W	72340 01					
LA TOMA	LCTV	20 44 N	77 22 W	72340 01	LA TRAMPA	LCTV	23 05 N	82 12 W	72320 02
					LA TRAMPA, PICO SEE				
LA TOMA, SALINAS	SALT	20 43 N	77 22 W	72350 02	LA TRAMPA, LOMA DE LA	HT	21 58 N	79 58 W	72340 00
LA TOMASA	LCTV	20 24 N	76 07 W	72340 01	LA TRANQUERA	PML	22 21 N	83 44 W	72310 01
LA TOMASA	LCTV	22 09 N	80 29 W	72340 01	LA TRANQUILIDAD	LCTV	20 37 N	76 55 W	72340 01
LA TOMASA	LCTV	22 44 N	83 04 W	72310 01					
LA TOMASA	LCTV	22 53 N	82 16 W	72320 01	LA TRAVESIA, SEE TRAVESIA	LCTV	20 29 N	76 13 W	72340 00
					LA TRAVESIA, SEE TRAVESIA	LCTV	20 29 N	76 13 W	72340 00
LA TOMASA	LCTV	22 56 N	80 36 W	72340 01	LA TRINA	LCTV	22 17 N	80 15 W	72340 01
LA TOMASITA	PML	22 52 N	82 24 W	72320 01	LA TRINCHERA	LCTV	20 09 N	76 04 W	72340 01
LA TOMASITA	PML	22 56 N	82 44 W	72310 01	LA TRINCHERA	LCTV	21 14 N	77 36 W	72350 01
LA TONTINA	PML	20 03 N	75 28 W	72340 01					
LA TORCASA	LCTV	20 55 N	76 30 W	72340 01	LA TRINCHERA, LOMA	PML	22 51 N	83 16 W	72310 02
LA TORCAZA	PML	21 13 N	76 21 W	72340 01					

LA TRINIDAD	SEE LA TRINIDADA	LCTY	21 14 N	77 36 W	7290	00			
LA TRINIDAD		PPL	21 02 N	77 25 W	7290	01			
LA TRINIDAD		PPL	21 17 N	77 17 W	7290	01			
LA TRINIDAD		PPL	21 41 N	76 21 W	7295	01			
LA TRINIDAD		PPL	21 51 N	76 04 W	7290	01			
LA TRINIDAD		PPL	22 02 N	76 34 W	7290	01			
LA TRINIDAD		PPL	22 22 N	65 53 W	7290	01			
LA TRINIDAD		EST	21 18 N	79 26 W	7290	01			
LA TRINIDAD		LCTY	21 27 N	76 52 W	7290	01			
LA TRINIDAD		LCTY	20 31 N	76 31 W	7290	02			
LA TRINIDAD		LCTY	20 42 N	76 33 W	7290	01			
LA TRINIDAD		LCTY	20 40 N	77 50 W	7290	01			
LA TRINIDAD		LCTY	20 49 N	77 51 W	7290	01			
LA TRINIDAD		LCTY	21 03 N	77 41 W	7290	01			
LA TRINIDAD		LCTY	21 09 N	76 03 W	7290	01			
LA TRINIDAD		LCTY	21 24 N	76 04 W	7290	01			
LA TRINIDAD		LCTY	21 29 N	77 50 W	7290	01			
LA TRINIDAD		LCTY	21 31 N	76 07 W	7290	02			
LA TRINIDAD		LCTY	22 07 N	64 02 W	7290	01			
LA TRINIDAD-FUNDO		EST	21 18 N	78 24 W	7290	01			
LA TRINIDAD DE CACABO		LCTY	21 30 N	76 00 W	7290	01			
LA TROCHA	SEE MATAGUA	PPL	22 50 N	76 11 W	7290	00			
LA TROCHA		PPL	21 42 N	76 49 W	7290	00			
LA TROCHA		PPL	22 55 N	60 29 W	7290	01			
LA TROCHA		LCTY	20 44 N	76 00 W	7290	01			
LA TROCHA		LCTY	20 58 N	76 16 W	7290	02			
LA TROCHA		LCTY	22 13 N	64 37 W	7290	01			
LA TROCHA		LCTY	22 41 N	63 36 W	7290	01			
LA TROCHA		LCTY	22 48 N	60 10 W	7290	01			
LA TROCHA		LCTY	22 53 N	60 59 W	7290	01			
LA TUNJA		PPL	22 53 N	63 37 W	7290	01			
LA TUNJA		PPL	22 50 N	62 54 W	7290	01			
LA TUNJA		LCTY	22 52 N	62 58 W	7290	01			
LA TUNJA		LCTY	22 54 N	63 06 W	7290	01			
LA TUNJA DE SALICABO	SEE TUNJA DE SALICABO	LCTY	20 29 N	76 54 W	7290	00			
LA TUNJA DE TESORERO		LCTY	22 51 N	62 29 W	7290	01			
LA TUNJA		PPL	22 23 N	61 33 W	7290	01			
LA TUNJA		LCTY	20 28 N	76 54 W	7290	01			
LA TUNJA		LCTY	22 42 N	61 23 W	7290	01			
LA TUNJA DE GUAYAMA	SEE TUNJA DE GUAYAMA	LCTY	20 29 N	76 54 W	7290	00			
LA TUNJA DE GUAYAMA	SEE TUNJA DE GUAYAMA	LCTY	20 29 N	76 54 W	7290	00			
LA TUNJA		LCTY	22 42 N	61 20 W	7290	01			
LA TUNJA		LCTY	20 21 N	76 31 W	7290	01			
LA TUNJA		LCTY	22 59 N	60 32 W	7290	01			
LA TUNJA	SEE LAS TUNJAS	PPL	21 53 N	78 10 W	7290	00			
LA TUNJA		LCTY	20 27 N	75 17 W	7290	01			
LA TUNJA		LCTY	22 42 N	61 20 W	7290	01			
LA TUNJA DE GUAYAMA	SEE TUNJA DE GUAYAMA	LCTY	20 29 N	76 54 W	7290	00			
LA TUNJA DE GUAYAMA	SEE TUNJA DE GUAYAMA	LCTY	20 29 N	76 54 W	7290	00			
LA TUNJA		LCTY	22 42 N	61 20 W	7290	01			
LA TUNJA		LCTY	20 21 N	76 31 W	7290	01			
LA TUNJA		LCTY	22 59 N	60 32 W	7290	01			
LA TUNJA	SEE LAS TUNJAS	PPL	21 53 N	78 10 W	7290	00			
LA TUNJA		LCTY	20 27 N	75 17 W	7290	01			
LA UNION		LCTY	22 44 N	62 50 W	7290	01			
LA UNION		LCTY	22 53 N	61 56 W	7290	01			
LA UNION		LCTY	29 00 N	62 07 W	7290	01			
LA UNION		MS	29 09 N	76 22 W	7290	01			
LA UNION	SEE LA UNION PRINCIPAL	LCTY	23 26 N	78 01 W	7290	00			
LA UNION		PPL	20 33 N	75 14 W	7290	01			
LA UNION		PPL	20 51 N	77 00 W	7290	01			
LA UNION		PPL	20 52 N	77 34 W	7290	01			
LA UNION		PPL	21 48 N	78 39 W	7290	01			
LA UNION		PPL	22 17 N	63 44 W	7290	01			
LA UNION		PPL	27 18 N	50 24 W	7290	01			
LA UNION		PPL	22 18 N	60 29 W	7290	01			
LA UNION		PPL	22 15 N	63 45 W	7290	01			
LA UNION		PPL	22 28 N	79 55 W	7290	01			
LA UNION		PPL	22 30 N	78 45 W	7290	01			
LA UNION		PPL	22 52 N	63 24 W	7290	01			
LA UNION		PPL	22 55 N	63 17 W	7290	01			
LA UNION		PPL	22 58 N	62 23 W	7290	01			
LA UNION		EST	21 27 N	77 27 W	7290	01			
LA UNION		LCTY	20 09 N	75 15 W	7290	01			
LA UNION		LCTY	20 14 N	75 50 W	7290	01			
LA UNION		LCTY	20 15 N	75 24 W	7290	01			
LA UNION		LCTY	21 18 N	75 10 W	7290	01			
LA UNION		LCTY	20 31 N	76 05 W	7290	02			
LA UNION		LCTY	20 48 N	75 55 W	7290	01			
LA UNION		LCTY	21 00 N	77 55 W	7290	01			

LA UNION	LCTV	21 00 N	79 01 W	72350 01	LA VACA	RSTP	21 51 N	77 11 W	72360 51
LA UNION	LCTV	21 01 N	79 06 W	72350 01	LA VACA	PRLL	21 50 N	77 11 W	72360 01
LA UNION	LCTV	21 04 N	79 03 W	72350 01	LA VACA	LCTV	20 50 N	76 17 W	72360 01
LA UNION	LCTV	21 10 N	79 12 W	72350 01	LA VACA	LCTV	22 55 N	82 06 W	72360 51
LA UNION	LCTV	21 15 N	79 09 W	72350 01	LA VACA	LCTV	22 56 N	82 04 W	72360 00
LA UNION	LCTV	21 17 N	79 11 W	72350 01	LA VACA	LCTV	22 46 N	82 56 W	72360 01
LA UNION	LCTV	21 19 W	79 15 W	72350 01	LA VACA	RSTP	21 44 N	77 56 W	72360 01
LA UNION	LCTV	21 33 N	79 05 W	72350 01	LA VACA	LCTV	21 59 N	77 57 W	72360 01
LA UNION	LCTV	21 46 N	79 06 W	72360 01	LA VACA	LCTV	22 05 N	79 52 W	72360 01
LA UNION	LCTV	21 51 N	79 13 W	72360 01	LA VACA	RSTP	21 06 N	77 51 W	72360 02
LA UNION	LCTV	22 01 N	79 17 W	72360 01	LA VACA	LCTV	21 17 N	78 17 W	72360 00
LA UNION	LCTV	22 03 N	79 16 W	72360 01	LA VACA	PRLL	21 02 N	79 51 W	72360 01
LA UNION SEE LA BELA	LCTV	22 05 N	79 25 W	72360 02	LA VACA	RSTP	21 11 N	79 51 W	72360 01
LA UNION	LCTV	22 17 N	79 25 W	72360 01	LA VACA	PRLL	22 59 N	82 51 W	72360 01
LA UNION	LCTV	22 19 N	79 25 W	72360 01	LA VACA	LCTV	23 05 N	81 50 W	72360 01
LA UNION	LCTV	22 19 N	80 11 W	72360 01	LA VACA	LCTV	22 50 N	81 06 W	72360 01
LA UNION	LCTV	22 27 N	79 16 W	72360 01	LA VACA	LCTV	20 02 N	76 15 W	72360 01
LA UNION	LCTV	22 32 N	79 16 W	72360 01	LA VACA	LCTV	20 29 N	76 15 W	72360 01
LA UNION	LCTV	22 44 N	82 40 W	72360 01	LA VACA ESTERO	SEE			
LA UNION	LCTV	22 49 N	82 33 W	72360 01	VACA ESTERO LA	COVE	22 51 N	81 33 W	72360 00
LA UNION	LCTV	22 57 N	82 51 W	72360 01	LA VACA	PRLL	20 15 N	76 15 W	72360 01
LA UNION	LCTV	22 59 N	82 59 W	72360 01	LA VACA	PRLL	22 19 N	80 44 W	72360 01
LA UNION	LCTV	22 51 N	81 15 W	72360 01	LA VACA	RSTP	20 06 W	77 15 W	72360 01
LA UNION	LCTV	27 52 N	81 19 W	72360 01	LA VACA	LCTV	20 54 N	77 14 W	72360 01
LA UNION	LCTV	22 52 N	83 05 W	72360 01	LA VACA	RSTP	20 49 N	77 15 W	72360 01
LA UNION	LCTV	22 55 N	82 56 W	72360 01	LA VACA	LCTV	20 49 N	77 15 W	72360 00
LA UNION	LCTV	22 55 N	83 04 W	72360 01	LA VACA	PRLL	20 40 N	77 16 W	72360 01
LA UNION	LCTV	23 01 N	81 20 W	72360 01	LA VACA	LCTV	20 54 N	77 15 W	72360 01
LA UNION CENTRAL SEE	LCTV	22 12 N	79 52 W	72360 01	LA VACA	LCTV	20 52 N	77 15 W	72360 01
LA UNION CENTRAL	LCTV	22 12 N	79 52 W	72360 01	LA VACA	LCTV	20 52 N	77 15 W	72360 00
LA UNION PRINCIPAL	LCTV	21 24 N	79 01 W	72360 01	LA VACA	LCTV	20 52 N	77 15 W	72360 00
LA VACA	PRLL	20 10 N	77 40 W	72360 01	LA VACA	PRLL	20 57 N	77 16 W	72360 01
LA VACA	PRLL	21 44 N	79 49 W	72360 00	LA VACA	LCTV	22 26 N	80 14 W	72360 01
LA VACA	LCTV	20 47 N	78 26 W	72360 01	LA VACA	LCTV	22 29 N	79 16 W	72360 01
LA VACA	LCTV	21 45 N	82 45 W	72360 01	LA VACA	LCTV	22 29 N	79 16 W	72360 01
LA VACA	LCTV	22 53 N	82 41 W	72360 01	LA VACA	LCTV	22 29 N	79 16 W	72360 01

LA VALLINA	LCTV	22 13 N	79 56 W	72360 01	LA VEGA	LCTV	21 09 N	79 19 W	72350 01
LA VALLITA SEE PUERTO LA VALLITA	PPLL	21 26 N	79 08 W	72350 00	LA VEGA	LCTV	21 19 N	77 59 W	72350 01
LA VALLITA	PPLL	22 21 N	79 45 W	72360 01	LA VEGA	LCTV	21 16 N	77 59 W	72350 01
LA VANDERA	PPLL	22 44 N	82 58 W	72310 01	LA VEGA	LCTV	21 15 N	77 48 W	72350 01
LA VANDERA ABOYCEFE	PT	23 12 N	83 33 W	72360 01					
					LA VEGA	LCTV	21 16 N	77 59 W	72350 01
LA VANDERA RAMO	PT	19 57 N	77 42 W	72360 01	LA VEGA	LCTV	21 19 N	77 26 W	72360 01
LA VANDERA PUNTA	PT	22 48 N	83 43 W	72310 01	LA VEGA	LCTV	21 22 N	77 38 W	72350 01
LA VANDERA PUNTA SEE					LA VEGA	LCTV	21 43 N	78 29 W	72350 01
LA VANDERA PUNTA	PT	22 48 N	83 43 W	72310 00	LA VEGA	LCTV	21 52 N	78 52 W	72350 01
LA VANDERA PUNTA SEE	PPLL	23 09 N	81 16 W	72350 00					
LA VANDERA PUNTA	PPLL	22 55 N	81 58 W	72320 01					
					LA VEGA	LCTV	22 05 N	80 21 W	72360 01
LA VANDERA PUNTA	LCTV	21 12 N	77 32 W	72350 01	LA VEGA	LCTV	22 10 N	80 02 W	72360 01
LA VANDERA PUNTA	LCTV	23 07 N	82 34 W	72320 01	LA VEGA	LCTV	22 15 N	79 44 W	72360 01
					LA VEGA	LCTV	22 18 N	79 03 W	72360 01
LA VEGA	PPLL	20 53 N	79 53 W	72360 01	LA VEGA	LCTV	22 21 N	80 28 W	72360 01
LA VEGA	PPLL	20 58 N	76 25 W	72360 01					
					LA VEGA	LCTV	22 22 N	80 35 W	72360 01
LA VEGA	PPLL	21 00 N	79 40 W	72360 01	LA VEGA	LCTV	22 24 N	79 29 W	72360 01
LA VEGA	PPLL	21 03 N	76 30 W	72360 01	LA VEGA	LCTV	22 26 N	80 20 W	72360 01
LA VEGA	PPLL	21 05 N	77 49 W	72350 01	LA VEGA	LCTV	22 36 N	80 55 W	72350 01
LA VEGA	PPLL	21 43 N	78 52 W	72350 01	LA VEGA	LCTV	22 40 N	81 34 W	72350 01
LA VEGA	PPLL	21 57 N	79 26 W	72360 01					
					LA VEGA	LCTV	22 51 N	82 30 W	72320 01
LA VEGA SEE NATAGUÉ	PPLL	21 59 N	80 12 W	72360 00	LA VEGA	LCTV	22 53 N	83 03 W	72350 01
LA VEGA	PPLL	21 12 N	79 25 W	72360 01	LA VEGA	LCTV	22 57 N	82 44 W	72310 01
LA VEGA	PPLL	21 22 N	80 34 W	72360 01	LA VEGA	LCTV	23 07 N	82 43 W	72310 01
LA VEGA	PPLL	21 25 N	80 19 W	72360 01	LA VEGA	LCTV	23 01 N	80 55 W	72350 01
LA VEGA	PPLL	22 17 N	82 59 W	72310 01					
					LA VEGA	LCTV	23 02 N	82 56 W	72310 01
LA VEGA SEE					LA VEGA	LCTV	23 05 N	81 17 W	72350 01
LA VEGA SEE	CIL	22 03 N	79 28 W	72360 00	LA VEGA	LCTV	23 05 N	81 37 W	72350 01
LA VEGA	LCTV	20 01 N	75 47 W	72360 02	LA VEGA	LCTV	23 08 N	81 44 W	72350 01
LA VEGA	LCTV	20 23 N	76 29 W	72360 01	LA VEGA	RSIP	21 51 N	79 10 W	72350 01
LA VEGA	LCTV	20 34 N	76 58 W	72360 02					
LA VEGA	LCTV	20 35 N	76 04 W	72360 01					
					LA VEGA ARROYO	SYM	20 56 N	77 12 W	72360 01
LA VEGA DEL VEGA	LCTV	22 47 N	76 16 W	72360 00	LA VEGA LAGUNA	LA	22 32 N	81 07 W	72360 01
LA VEGA SEE LAS VEGAS	LCTV	20 47 N	76 05 W	72360 00	LA VEGA RIO	SYM	19 57 N	76 34 W	72360 01
LA VEGA	LCTV	21 48 N	79 54 W	72360 01	LA VEGA RIO SEE				
LA VEGA	LCTV	22 48 N	79 01 W	72350 01	LA VEGA DE VAGUÉ, ARROYO	SYM	22 25 N	79 25 W	72360 00
LA VEGA	LCTV	20 51 N	79 32 W	72350 01	LA VEGA, RIO SEE LAS VEGAS, RIO	SYM	23 07 N	82 17 W	72320 00
LA VEGA	LCTV	20 52 N	77 24 W	72350 01					
					LA VEGA DE LA GUARABANA	LCTV	21 05 N	79 53 W	72360 01
LA VEGA	LCTV	20 53 N	77 24 W	72350 01					

LA VEGA DE UBERO	LCTV	19 57 N	76 55 W	72360 01	LA VICTORIA	PPLL	20 15 N	75 41 W	72360 01
LA VEGA DE FABUEN, ARROYO	STM	22 25 N	78 25 W	72360 01	LA VICTORIA	PPLL	20 18 N	75 17 W	72360 01
LA VEGUITA	PPLL	21 03 N	75 48 W	72360 01	LA VICTORIA	PPLL	21 57 N	76 52 W	72360 01
LA VEGUITA	PPLL	20 38 N	76 55 W	72360 01	LA VICTORIA	PPLL	22 17 N	81 50 W	72317 01
					LA VICTORIA	PPLL	22 42 N	83 02 W	72317 01
LA VEGUITA	PPLL	22 23 N	78 49 W	72360 01	LA VICTORIA	PPLL	22 43 N	83 07 W	72310 01
LA VEGUITA	PPLL	22 14 N	83 14 W	72310 01	LA VICTORIA	PPLL	22 57 N	82 35 W	72320 01
LA VEGUITA	LCTV	22 04 N	76 16 W	72360 01	LA VICTORIA	EST	21 59 N	78 29 W	72350 01
LA VEGUITA	LCTV	20 16 N	76 54 W	72360 01	LA VICTORIA	LCTV	20 05 N	76 11 W	72360 01
LA VEGUITA	LCTV	20 50 N	76 16 W	72360 01	LA VICTORIA	LCTV	20 10 N	76 22 W	72360 01
LA VEGUITA	LCTV	21 10 N	76 45 W	72360 01	LA VICTORIA	LCTV	20 29 N	76 04 W	72360 02
LA VEGUITA	LCTV	21 42 N	77 57 W	72350 01	LA VICTORIA	LCTV	20 31 N	76 29 W	72360 00
LA VEGUITA	LCTV	22 08 N	79 11 W	72350 01	LA VICTORIA SEE LA EDELWIRA	LCTV	20 35 N	76 43 W	72360 00
LA VEGUITA, ARROYO	STM	20 37 N	76 54 W	72360 01	LA VICTORIA SEE EL BLANCO	LCTV	20 42 N	76 10 W	72360 01
LA VELA, CAYO	ISL	20 29 N	77 57 W	72360 03	LA VICTORIA	LCTV	20 43 N	76 07 W	72360 01
LA VELA, CAYO SEE VELA, CAYO LA	ISL	22 57 N	79 45 W	72360 00	LA VICTORIA	LCTV	20 48 N	76 26 W	72360 01
LA VELA, PICO SEE VELA, LOMA LA	PT	20 00 N	76 56 W	72360 00	LA VICTORIA	LCTV	20 50 N	77 32 W	72350 01
LA VELA, SIERRA SEE					LA VICTORIA	LCTV	20 51 N	76 22 W	72360 01
VELA, SIERRA DE LA	MIS	20 07 N	74 53 W	72360 00	LA VICTORIA	LCTV	21 04 N	76 09 W	72360 01
LA VELETA	PP	22 46 N	81 29 W	72330 01	LA VICTORIA	LCTV	21 07 N	76 16 W	72360 02
LA VENTA	PP	20 21 N	76 13 W	72360 50					
LA VENTANA	LCTV	22 01 N	79 59 W	72360 01	LA VICTORIA	LCTV	21 29 N	77 58 W	72350 01
LA VENTURILLA	LCTV	22 03 N	78 49 W	72350 01	LA VICTORIA	LCTV	21 41 N	78 20 W	72350 01
LA VENTURILLA SEE LA VENTURILLA	LCTV	22 03 N	78 49 W	72350 00	LA VICTORIA	LCTV	21 45 N	78 59 W	72350 01
LA VERA SEE LA REVERA	LCTV	21 54 N	79 48 W	72360 00	LA VICTORIA	LCTV	21 49 N	78 26 W	72350 01
LA VERACRUZ	LCTV	21 05 N	78 02 W	72350 01	LA VICTORIA	LCTV	21 51 N	78 06 W	72350 01
LA VERACRUZ	LCTV	21 54 N	78 26 W	72360 01	LA VICTORIA	LCTV	21 51 N	78 26 W	72350 01
LA VERBENA	PPLL	22 35 N	83 02 W	72310 01	LA VICTORIA	LCTV	21 52 N	78 29 W	72350 01
LA VEREDA	LCTV	20 23 N	76 01 W	72360 02	LA VICTORIA	LCTV	22 01 N	78 49 W	72350 01
LA VEREDA	LCTV	21 07 N	82 14 W	72320 01	LA VICTORIA	LCTV	22 13 N	74 41 W	72360 01
LA VETERANA	PPLL	22 31 N	83 30 W	72310 01	LA VICTORIA	LCTV	22 14 N	79 29 W	72360 01
LA VIAJACA	LCTV	20 52 N	76 09 W	72360 01	LA VICTORIA	LCTV	22 16 N	80 28 W	72360 01
LA VIAJACA	LCTV	21 55 N	76 11 W	72360 02	LA VICTORIA	LCTV	22 17 N	80 28 W	72360 01
LA VIDOMA	PPLL	20 51 N	82 22 W	72320 01	LA VICTORIA	LCTV	22 26 N	80 40 W	72360 02
LA VICENTA	LCTV	22 16 N	79 17 W	72360 01	LA VICTORIA	LCTV	22 28 N	80 33 W	72360 01
LA VICENTINA	LCTV	22 24 N	80 08 W	72360 01	LA VICTORIA	LCTV	22 37 N	83 19 W	72330 01
LA VICTORI SEE LA VICTORIA	LCTV	21 45 N	78 59 W	72350 00	LA VICTORIA	LCTV	22 38 N	83 17 W	72310 01

LA VICTORIA	LCTV	22 39 N	83 20 W	72310 01	LA VIGIA CAYO	TSC	22 00 N	83 36 W	72310 01
LA VICTORIA	LCTV	22 43 N	81 34 W	72310 01	LA VIGIA LOMA	MEL	22 54 N	82 10 W	72320 01
LA VICTORIA	LCTV	22 47 N	82 35 W	72320 01	LA VIGUETA	PMEL	22 32 N	83 35 W	72310 01
LA VICTORIA	LCTV	22 49 N	82 25 W	72320 01	LA VIJA	LCTV	22 26 N	80 12 W	72360 02
LA VICTORIA	LCTV	22 53 N	82 33 W	72320 01	LA VIJO SEE LA VIJA	LCTV	22 18 N	80 12 W	72360 02
LA VICTORIA	LCTV	22 55 N	82 34 W	72320 01	LA VILLA	LCTV	21 23 N	76 54 W	72362 01
LA VICTORIA	LCTV	22 56 N	81 10 W	72310 01	LA VILLA	LCTV	22 39 N	81 10 W	72310 01
LA VICTORIA	LCTV	23 04 N	82 12 W	72320 01	LA VILLA	LCTV	22 46 N	83 02 W	72310 01
LA VICTORIA	LCTV	23 06 N	83 34 W	72310 01	LA VILLA	LCTV	22 47 N	81 02 W	72310 01
LA VICTORIA ENSENADA SEE					LAVIN	LCTV	21 13 N	77 05 W	72360 01
VICTORIA ENSENADA LA	RAY	20 56 N	75 44 W	72362 00					
LA VICTORIA MINI	MEL	21 29 N	77 43 W	72350 02	LAVIN	LCTV	22 59 N	80 43 W	72340 01
LA VICTORIA VIEJA	LCTV	21 50 N	79 26 W	72350 01	LA VIOLA	LCTV	20 36 N	76 14 W	72360 01
LA VIEGA SEE LA VIEJA	PMEL	22 14 N	84 02 W	72310 02	LA VIOLA	LCTV	20 40 N	76 15 W	72360 01
LA VIEJA	PMEL	22 14 N	84 02 W	72310 02	LA VIOLETA	LCTV	22 50 N	81 32 W	72310 01
LA VIEJA	LCTV	22 27 N	79 41 W	72360 01	LA VIRGEN DE LA CARIDAD	PMEL	22 25 N	79 50 W	72340 01
LA VIEJA	LCTV	22 31 N	81 10 W	72362 01	LA VIRGEN DE REGLA MOSOTE SEE				
LA VIEJA ARROYO SEE					VIRGEN DE REGLA MOSOTE LA	MEL	22 26 N	84 00 W	72310 00
VIEJA ARROYO LA	STM	22 49 N	81 39 W	72310 00	LA VIRGINIA	PMEL	22 14 N	83 47 W	72310 01
LA VIEJA LASUNA SEE					LA VIRGINIA	LCTV	20 33 N	76 45 W	72360 02
LA VIEJA LASUNA	PMEL	22 05 N	84 01 W	72310 00	LA VIRGINIA	LCTV	22 37 N	80 46 W	72310 01
LA VIEJA	LCTV	21 51 N	79 52 W	72350 01	LA VIRLUO SEE VIRTUDES	LCTV	22 56 N	82 26 W	72320 00
LA VIEJA RIO SEE LA VIEJA RIO	STM	19 57 N	76 35 W	72360 01					
LA VIEJA	PMEL	22 49 N	76 04 W	72360 01	LA VICTORIA SEE LA VICTORIA	PMEL	22 17 N	83 50 W	72310 00
LA VIEJA	PMEL	21 74 N	76 10 W	72360 01	LA VIUDA	PMEL	21 01 N	76 01 W	72360 01
LA VIEJA	PMEL	21 53 N	79 47 W	72350 01	LA VIUDA	PMEL	21 01 N	76 03 W	72360 01
LA VIEJA	PMEL	22 19 N	84 21 W	72310 01	LA VIUDA	PMEL	21 21 N	77 22 W	72350 01
LA VIEJA	PMEL	22 44 N	83 01 W	72310 01	LA VIUDA	PMEL	22 46 N	81 17 W	72310 01
LA VIEJA	PMEL	22 47 N	82 30 W	72320 01	LA VIUDA	PMEL	21 04 N	81 50 W	72320 01
LA VIEJA	LCTV	21 10 N	76 13 W	72360 01	LA VIUDA	LCTV	22 49 N	80 57 W	72310 01
LA VIEJA	LCTV	21 22 N	77 49 W	72350 01	LA VIUDA	LCTV	22 54 N	80 58 W	72310 01
LA VIEJA	LCTV	21 27 N	77 35 W	72350 01	LA VIUDA	LCTV	23 03 N	82 26 W	72310 01
LA VIEJA	LCTV	21 53 N	79 07 W	72350 01	LA VIUDA ARROYO	STM	21 23 N	77 19 W	72350 02
LA VIEJA	LCTV	22 09 N	79 38 W	72360 01	LA VIZCAYA	LCTV	22 35 N	76 50 W	72360 02
LA VIEJA	LCTV	22 19 N	79 40 W	72360 01	LA VUELTA	PMEL	20 11 N	77 11 W	72310 01
LA VIEJA	LCTV	22 27 N	83 35 W	72310 01	LA VUELTA	PMEL	20 20 N	77 05 W	72360 01
LA VIEJA	LCTV	22 44 N	83 04 W	72310 01	LA VUELTA	PMEL	20 34 N	76 39 W	72360 02
LA VIEJA ARROYO DE	STM	22 21 N	74 27 W	72310 01	LA VUELTA	LCTV	20 13 N	77 12 W	72360 01
					LA VUELTA	LCTV	20 15 N	76 57 W	72360 01

LA VUELTA	LCTV	20 18 N	76 47 W	72360 01	LA YAYA	PPLL	21 29 N	77 35 W	72360 01
LA VUELTA	LCTV	20 28 N	76 35 W	72360 01	LA YAYA	PPLL	21 52 N	77 19 W	72360 01
LA VUELTA	LCTV	22 18 N	77 27 W	72310 01	LA YAYA	PPLL	22 09 N	77 29 W	72360 01
LA VUELTA GRANDE	LCTV	20 30 N	76 18 W	72360 01	LA YAYA	PPLL	22 14 N	77 52 W	72310 01
LEWTON	PPLL	20 06 N	82 21 W	72320 01	LA YAYA	PPLL	22 23 N	77 46 W	72310 01
LA YABA	PPLL	21 20 N	77 55 W	72360 02	LA YAYA	PPLL	22 31 N	77 48 W	72310 01
LA YABA	PPLL	22 21 N	77 59 W	72360 01	LA YAYA	LCTV	20 52 N	76 24 W	72360 01
LA YABA	PPLL	22 51 N	77 31 W	72310 01	LA YAYA	LCTV	21 01 N	76 19 W	72360 01
LA YABA	LCTV	21 46 N	77 03 W	72360 01	LA YAYA	LCTV	21 06 N	76 22 W	72360 01
LA YABA	LCTV	21 53 N	77 14 W	72360 01	LA YAYA	LCTV	22 05 N	77 38 W	72360 01
LA YABA	LCTV	22 42 N	77 46 W	72360 01	LA YAYA	LCTV	22 16 N	77 01 W	72360 01
LA YABA	LCTV	22 52 N	77 52 W	72310 01	LA YAYA	LCTV	22 26 N	77 25 W	72310 01
LA YACUPA	PPLL	19 59 N	75 59 W	72360 01	LA YAYA	LCTV	22 39 N	77 01 W	72360 01
LA YACUPA	LCTV	22 22 N	77 03 W	72360 01	LA YAYA	LCTV	22 43 N	77 36 W	72310 01
LA YACUPA	LCTV	22 32 N	77 10 W	72360 01	LA YAYA	LCTV	22 43 N	77 42 W	72320 01
LA YACUPA	LCTV	22 34 N	77 40 W	72310 01	LA YAYA	LCTV	22 46 N	77 03 W	72310 01
LA YACUPA SEE LA YACUPA	LCTV	22 52 N	77 10 W	72310 00	LA YAYA	LCTV	22 47 N	77 04 W	72310 01
LA YASUA	PPLL	22 26 N	77 47 W	72360 01	LA YAYA	LCTV	22 50 N	77 25 W	72320 01
LA YASUA	PPLL	22 49 N	77 24 W	72310 01	LA YAYA	LCTV	22 56 N	77 11 W	72370 01
LA YASUA	LCTV	22 15 N	80 21 W	72360 01	LA YAYA LOMA	MLL	22 07 N	77 51 W	72360 00
LA YAGUA	LCTV	22 51 N	77 16 W	72360 01	LA YAVITA	LCTV	21 01 N	77 20 W	72350 01
LA YAGUA	LCTV	22 44 N	77 44 W	72360 01	LA YEGUA	LCTV	21 54 N	77 04 W	72320 01
LA YAGUANA	LCTV	22 49 N	77 24 W	72310 01	LA YEGUA RIO SEE YEGUA RIO LA	STM	22 24 N	80 52 W	72360 00
LA YAGUANA	LCTV	20 12 N	74 35 W	72360 01	LA YEGUAS	LCTV	22 01 N	77 23 W	72360 01
LA YAGUANA SEE LA YAGUANA	LCTV	21 55 N	77 04 W	72360 00	LA YEGUAS FUNDO DE	STM	21 25 N	76 11 W	72360 01
LA YAMBUJA	LCTV	22 02 N	77 34 W	72360 01	LA YERRAL LAGUNA SEE				
LA YAMBUJA	LCTV	22 02 N	77 34 W	72360 01	YERRAL LAGUNA LA	ST	22 11 N	77 44 W	72310 00
LA YAMBUJA	LCTV	22 24 N	77 40 W	72360 01	LA YOLA	LCTV	22 01 N	77 34 W	72360 01
LA YAMBUJA	LCTV	22 20 N	77 28 W	72360 01	LA YOLANDA	LCTV	21 36 N	77 16 W	72350 01
LA YAMBUJA SENEDE	PPLL	22 03 N	77 35 W	72310 01	LA YOLANDA	LCTV	23 09 N	82 07 W	72320 01
LA YAMBUJA	PPLL	22 03 N	77 35 W	72310 01	LA YORA	LCTV	22 22 N	77 24 W	72360 01
LA YANA PUNTA SEE					LA YUCA	PPLL	22 08 N	77 55 W	72360 01
YANA PUNTA DE LA	PT	21 57 N	76 20 W	72310 00	LA YUCA	PPLL	21 04 N	82 16 W	72320 01
LA YANA RIO	STM	21 59 N	76 23 W	72360 01	LA YUCA	LCTV	22 31 N	81 11 W	72350 01
LA YAYA	PPLL	20 33 N	76 22 W	72360 01	LA YUCA	LCTV	22 31 N	80 53 W	72360 01
LA YAYA	PPLL	21 07 N	76 27 W	72360 01	LA YUCA	PPLL	21 14 N	77 07 W	72360 01
LA YAYA	PPLL	21 06 N	76 25 W	72360 01	LA YUCILLA	LCTV	22 34 N	81 54 W	72310 01
LA YAYA	PPLL	21 06 N	76 25 W	72360 01					

LA YURAGUANA	PRLL	21 55 N	78 52 W	72960	01	LACIARO	LCTV	23 06 N	81 21 W	72950	01
LA YURAGUANA	LCTV	21 58 N	77 30 W	72950	01	LALO	LCTV	20 42 N	76 17 W	72960	01
LAZA SEE LABA	LCTV	21 51 N	78 53 W	72960	00	LALO	LCTV	22 10 N	82 36 W	72920	01
LAZA	LCTV	22 57 N	81 30 W	72950	01	LAZO ENSENADA DE	COVE	22 21 N	86 23 W	72910	02
LAZA BAHIA SEE LAZO ENSENADA DE	COVE	23 01 N	82 46 W	72910	00	LAZO ENSENADA DE	COVE	23 01 N	82 46 W	72910	01
LAZA ENSENADA DE SEE						LAZO PUNTA DE	PT	22 25 N	84 22 W	72910	01
LAZO ENSENADA DE	COVE	23 01 N	82 46 W	72910	00	LA ZOILA	LCTV	21 10 N	77 51 W	72950	01
LA ZAGA	PRLL	22 49 N	82 36 W	72920	01	LA ZOILA	LCTV	21 21 N	77 55 W	72950	01
LA ZAMBUMBIA	LCTV	20 11 N	74 44 W	72960	01	LA ZOILA	LCTV	22 40 N	83 04 W	72910	01
LA ZAMBUMBIA	LCTV	22 06 N	84 02 W	72910	01	LA ZOILA	LCTV	23 07 N	82 15 W	72920	01
LA ZANJA SEE ZANJA CANAL LA	CHM	21 17 N	77 22 W	72950	00						
						LA ZONA	PRLL	20 16 N	74 49 W	72960	01
LA ZANJA	LCTV	20 11 N	75 25 W	72960	01	LA ZONA	PRLL	20 25 N	75 12 W	72960	01
LA ZANJA	LCTV	20 43 N	77 17 W	72950	01	LA ZONA	PRLL	22 58 N	83 09 W	72910	01
LA ZANJA	LCTV	20 44 N	77 19 W	72950	01	LA ZONA SEE VEGA AJA	LCTV	20 23 N	76 16 W	72960	00
LA ZANJA	LCTV	21 47 N	78 43 W	72950	01	LA ZORRA	LCTV	20 54 N	77 19 W	72950	01
LA ZANJERIA	LCTV	23 23 N	78 24 W	72950	01						
						LAZOS ARROYO LOS SEE					
LA ZAPATERIA	LCTV	22 01 N	79 33 W	72960	01	LOS LAZOS ARROYO	STMI	20 12 N	74 25 W	72960	00
LAZARETO	LCTV	22 14 N	80 30 W	72960	01	LAZOS ARROYO LOS	STMI	22 19 N	79 04 W	72960	01
LAZARI	LCTV	21 16 N	77 51 W	72950	01	LAZOS ARROYO LOS SEE					
LAZARINA ARROYO SEE						LOS LAZOS ARROYO	STMI	22 24 N	82 18 W	72960	00
LAZARINOS ARROYO	STMI	20 29 N	76 01 W	72960	00	LAZOS ENSENADA DE LOS SEE					
LAZARINOS ARROYO SEE						LAZO ENSENADA DE	COVE	22 21 N	84 23 W	72910	00
LAZARINOS ARROYO	STMI	20 29 N	76 01 W	72960	00	LAZOS LOMA LOS	MT	19 58 N	77 12 W	72960	01
LAZARINOS ARROYO	STMI	20 29 N	76 01 W	72960	01	LAZOS PUNTA DE LOS SEE					
LAZARON	PRLL	21 47 N	78 18 W	72910	01	LAZO PUNTA DE	PT	22 21 N	84 22 W	72910	01
LAZARO	PRLL	22 27 N	80 33 W	72910	01	LA 47 SEE LA CUARENTA Y SIETE	LCTV	21 41 N	78 17 W	72960	00
LAZARO	LCTV	21 44 N	78 19 W	72960	01	LEADER	PRLL	23 02 N	82 15 W	72920	01
LAZARO	LCTV	21 48 N	78 18 W	72950	01	LEAL	PRLL	22 50 N	82 28 W	72920	01
						LEAL	LCTV	22 31 N	78 19 W	72960	01
LAZARO	LCTV	22 19 N	74 02 W	72960	01	LEAL	LCTV	22 27 N	80 10 W	72960	01
LAZARO	LCTV	22 14 N	84 20 W	72910	01	LEAL	LCTV	22 31 N	83 18 W	72910	01
LAZARO ARROYO	STMI	20 50 N	78 02 W	72950	01	LEAL	LCTV	22 44 N	82 17 W	72920	01
LAZARO RIO	STMI	21 53 N	78 15 W	72950	01	LEAL	LCTV	22 46 N	82 29 W	72920	01
LAZARO LOPEZ	PRLL	21 57 N	78 52 W	72950	01	REALTAD	PRLL	27 18 N	87 14 W	72910	01
LA JARZA SEE LA PROVIDENCIA	LCTV	22 51 N	79 25 W	72960	00	REALTAD	LCTV	22 53 N	82 26 W	72920	01
LA JARZA	PRLL	21 26 N	75 18 W	72960	01	REALTAD	LCTV	22 54 N	81 58 W	72920	01
LA JARZA	LCTV	22 46 N	83 07 W	72910	01	REALTAD	LCTV	22 56 N	81 42 W	72920	01
LA JARZA	LCTV	22 05 N	82 09 W	72920	01	REALTAD	PRLL	22 54 N	81 24 W	72910	00
LA JAVUELA	LCTV	21 16 N	77 47 W	72950	01						

LEBRANCO ESTACION	8314	21 03 N	77 05 W	72940	01	LEHISA WINA	W4	20 05 N	76 28 W	72940	02
LEBRIZI	LCTV	22 02 N	79 10 W	72940	01	LEIVA	PPLL	21 15 N	76 35 W	72940	22
LEBRIZI PRZO 74	PASS	22 01 N	79 15 W	72940	01	LEIVA	PPLL	22 58 N	82 05 W	72940	01
LE CALERARO SEE LA CALERARO	PPLL	21 53 N	78 58 W	72940	00	LEIVA	LCTV	20 29 N	77 07 W	72940	01
LE CELIA	LCTV	22 55 N	82 45 W	72910	01	LEIVA SEE EL REINAL	LCTV	25 49 N	77 56 W	72940	00
LECHE LAGUNA DE	LSA	22 23 N	79 38 W	72940	01	LEIVA	LCTV	22 59 N	82 41 W	72910	01
LECHERIA SABANEDONS	LCTV	22 23 N	99 21 W	72910	01	LELA WINA	W4	21 37 N	82 59 W	72920	01
LECHERIA ARROYO	SIWI	22 16 N	75 25 W	72940	01	LELAJAJUA	LCTV	20 16 N	76 49 W	72940	01
LECHUSA SEE LECHUSAS	PPLL	22 47 N	82 07 W	72720	00	LELAJAJUA ARROYO	SIWI	20 16 N	76 49 W	72940	01
LECHUSA	PPLL	22 58 N	82 11 W	72920	01	LEMES	LCTV	22 28 N	79 42 W	72940	21
LECHUSA	LCTV	22 57 N	81 56 W	72920	01	LEMES	LCTV	22 56 N	82 2 W	72920	01
LECHUSA	LCTV	22 57 N	82 31 W	72920	01	LEMAS SEE LEMES	LCTV	22 56 N	82 25 W	72920	01
LECHUSA	RSTP	22 56 N	81 55 W	72920	01	LEMAS	RSTP	22 47 N	82 04 W	72920	01
LECHUSA ARROYO	SIWI	22 01 N	82 16 W	72920	01	LEMA	PPLL	21 03 N	76 21 W	72940	01
LECHUSA RIO SEE LECHUSA ARROYO	SIWI	22 01 N	82 16 W	72920	00	LEMA CAYO	ISA	20 12 N	76 26 W	72950	01
LECHUSAS	PPLL	22 47 N	82 07 W	72920	01	LEMA CAYOS DE LA SEE					
LECHUSE	LCTV	22 48 N	82 25 W	72920	01	LA LENA CAYOS DE	ISLS	21 16 N	84 50 W	72910	00
LECHUSA ARROYO LA SEE						LEMA CAYOS DE LA SEE					
LA LECHUSA ARROYO	SIWI	22 53 N	83 37 W	72910	00	LAS LENA CAYOS	ISLS	22 15 N	82 19 W	72920	00
LECHUSA CAYO	ISA	22 42 N	75 32 W	72940	03	LENA PUNTA	PT	22 59 N	75 59 W	72940	01
LECHUSA LOMA LA SEE						LENA RIO	SIWI	22 32 N	83 34 W	72910	01
LA LECHUSA LOMA	PPLL	22 45 N	83 08 W	72910	00	LENA RIO LA	SIWI	22 34 N	83 34 W	72910	01
LECHUSA PUNTA LA	PT	22 53 N	75 40 W	72940	01	LENDIA PUNTA SEE					
LEDA	PPLL	20 45 N	76 27 W	72940	01	LENDIA DE PAJARO PUNTA	PT	20 48 N	75 48 W	72940	00
LEDESMA	PPLL	21 44 N	79 31 W	72940	01	LENDIA PUNTA	PT	20 48 N	75 48 W	72940	01
LEEDER SEE LEADER	PPLL	21 02 N	82 15 W	72920	00	LENDIA DE PAJARO SEE NICARO	PPLL	21 42 N	75 33 W	72940	00
LEEUARD POINT SEE NOTAVENTOS PUNTA	PT	19 54 N	75 33 W	72940	00	LENDIA DE PAJARO	LCTV	22 67 N	81 04 W	72930	01
LEEUARD POINT	PT	19 54 N	75 33 W	72940	00	LENDIA DE PAJARO PUNTA	PT	20 48 N	75 48 W	72940	01
LEEUARD POINT SEE						LENDIA DE PAJAROS SEE NICARO	PPLL	20 42 N	75 33 W	72940	00
NOTAVENTOS PUNTA DE	PT	20 00 N	74 50 W	72940	00	LENDIA DE PAJAROS	PPLL	22 40 N	81 04 W	72930	01
LEGADO DEL CAPITAN PARADA	EST	22 05 N	77 01 W	72940	01	LENDIA DE TIERRA	PPLL	21 49 N	75 48 W	72940	01
LEGO	W4	20 34 N	76 28 W	72940	01	LENDIA DE TIERRA	LCTV	20 67 N	75 53 W	72940	01
LEGUJA ARROYO	SIWI	22 12 N	80 32 W	72940	01	LENDIA DE TIERRA	LCTV	20 48 N	75 48 W	72940	01
LEGUIA CAYO	ISLS	22 40 N	81 44 W	72910	00	LENDIA DE VACA PUNTA	PT	18 59 N	75 92 W	72940	02
LEGUIA LOMA DE LA	PPLL	22 01 N	80 24 W	72940	01	LENDIA SIEMTA SEE MANACAS	PPLL	20 18 N	76 11 W	72940	00
LEGUIA DE CARADA	LCTV	22 02 N	79 20 W	72940	01	LENDIA TIERRA SEE LENDIA DE TIERRA	PPLL	20 49 N	75 48 W	72940	00
LEGUIA DE CRUENTA SEE						LENDIA TIERRA PUNTA SEE					
LEGUIA DE CARADA	LCTV	22 02 N	80 20 W	72940	00	LENDIA PUNTA	PT	20 48 N	75 48 W	72940	00

LEOCADIA	LCTV	21 53 N	78 39 W	72350 01	LEVISA	PPL	20 40 N	75 33 W	72340 01
LEOCADIA	WM	21 51 N	77 48 W	72350 01	LEVISA	PPL	20 40 N	75 37 W	72340 04
LEONAR SEE LEONERA	LCTV	22 30 N	81 00 W	72350 00	LEVISA	LCTV	20 14 N	74 44 W	72340 01
LEON	PPL	22 43 N	80 59 W	72350 01	LEVISA	LCTV	22 18 N	79 11 W	72340 01
LEON	LCTV	20 59 N	76 07 W	72340 01	LEVISA	LCTV	20 40 N	75 34 W	72340 01
LEON	LCTV	22 37 N	79 33 W	72340 01	LEVISA, BAHIA DE	DAY	20 43 N	75 31 W	72340 01
LEON	LCTV	22 39 N	80 45 W	72350 01	LEVISA, BANCO SEE LEVIZA, BANCO	SOL	20 25 N	78 12 W	72350 00
LEON	LCTV	22 46 N	82 32 W	72350 01	LEVISA, CAYO	ISL	21 42 N	81 51 W	72340 03
LEON	LCTV	22 54 N	82 33 W	72350 01	LEVISA, CAYO	ISL	22 53 N	83 31 W	72310 01
LEON	LCTV	22 56 N	81 11 W	72350 02	LEVISA, CAYO SEE LEVISA, CAYO	ISL	22 59 N	80 02 W	72340 00
LEONCIO LOPEZ	LCTV	20 53 N	77 42 W	72350 01	LEVISA, CAYO	ISL	23 01 N	80 23 W	72340 01
LEON CRESPO	LCTV	22 48 N	81 33 W	72350 01	LEVISA, CAMOS	ISLS	20 32 N	78 08 W	72350 03
LEONERA	LCTV	22 58 N	80 52 W	72350 01	LEVISA, PASA	CHM	22 41 N	81 43 W	72310 01
LEONERA	LCTV	22 55 N	81 00 W	72350 01	LEVISA, PUNTA SEE NOTE, PUNTA	PI	20 05 N	77 34 W	72340 00
LEONERO	PPL	20 41 N	77 24 W	72340 01	LEVISA, RIO	STM	20 41 N	75 31 W	72340 01
LEONERO	LCTV	20 27 N	77 07 W	72340 01	LEVISA, CAYO	ISL	22 59 N	82 02 W	72340 01
LEONES	PPL	22 21 N	82 26 W	72350 01	LEVIZA, BANCO	SOL	20 25 N	78 12 W	72350 00
LEONES, PUNTA	PI	21 46 N	84 27 W	72310 01	LEVIZA, CAMOS SEE LEVISA, CAMOS	ISLS	20 30 N	78 08 W	72340 00
LEON LORA	LCTV	20 13 N	76 07 W	72340 01	LEVISTON	PPL	20 42 N	76 17 W	72340 01
LEONOR SEE LA LEONOR	PPL	20 04 N	75 42 W	72340 00	LEVISTON, COMPAÑIA AGRICOLA	EST	20 38 N	76 18 W	72340 01
LEONOR	LCTV	19 53 N	77 31 W	72340 01	LEYVA SEE LEIVA	LCTV	20 20 N	77 07 W	72340 00
LEONOR	LCTV	21 43 N	78 56 W	72350 01	LEYVA	LCTV	20 39 N	75 24 W	72340 01
LEONOR SEE ESTROPAJERA	LCTV	22 26 N	79 58 W	72340 00	LEYVA	LCTV	22 29 N	81 00 W	72350 01
LEONOR, ARROYO	STM	23 16 N	77 35 W	72340 01	LEYVA	LCTV	22 21 N	80 41 W	72340 01
LEOPOLDO	LCTV	22 51 N	82 34 W	72350 01	LIANO	PPL	22 54 N	81 28 W	72350 02
LEORAN	LCTV	21 25 N	78 04 W	72350 01	LIANO	LCTV	22 53 N	81 27 W	72350 01
LEORAN	PPL	20 04 N	75 24 W	72340 01	LIANO, MONTE	LCTV	20 19 N	75 18 W	72340 00
LE POPULAR SEE LA POPULAR	LCTV	22 22 N	79 57 W	72340 00	LIANO	LCTV	21 07 N	76 34 W	72340 02
LEQUETTO	PPL	22 20 N	80 30 W	72340 01	LIANO	LCTV	22 34 N	80 20 W	72340 01
LEQUETTO SEE CENTRAL LEQUETTO	CTLO	22 28 N	82 29 W	72340 00	LIANO	LCTV	22 49 N	80 53 W	72350 01
LEQUETTO, ARROYO	STM	22 27 N	80 29 W	72340 01	LIANO	LCTV	22 54 N	80 51 W	72350 01
LESKA	PPL	21 37 N	77 51 W	72350 01	LIANO, MONTE	WE	20 03 N	76 33 W	72340 01
LESMA	WSP	22 54 N	81 53 W	72350 00	LIANO, MONTE	WE	20 37 N	75 29 W	72340 01
LETRA No REALENGO DE LA	AREA	21 27 N	77 07 W	72350 01	LIBARDI	PPL	22 51 N	81 00 W	72350 01
LETRA S, REALENGO DE LA	AREA	21 21 N	77 13 W	72350 01	LIBERACION CENTRAL	CTC	22 54 N	82 12 W	72350 04
LEVAMPERA, BANCO SEE					LIBERTAD	PPL	23 03 N	82 16 W	72350 01
LEVANDERA, BANCO	RF	19 57 N	77 42 W	72340 00					

LIBERTAD	LCTV	21 12 N	77 46 W	72350	01	LIMA, PASO LA SEE LA LIMA, PASO	PASS	20 18 N	75 27 W	72360	00
LIBERTAD	LCTV	22 52 N	82 39 W	72370	01	LIMA, ZARZA DE	OTCH	22 54 N	80 10 W	72380	01
LIBORIO, CAYO	ISL	21 54 N	84 51 W	72310	00	LIMA DE GENER	LCTV	22 45 N	81 38 W	72330	01
LIBORIO, PASA	CHAM	21 54 N	84 51 W	72310	01	LIMETA, ESTERO LA SEE					
LIBORIO ALVIRA	LCTV	22 13 N	81 43 W	72360	01	LA LIMETA, ESTERO	INLT	21 33 N	79 13 W	72340	00
						LIMETA, PUNTA	PT	19 59 N	75 52 W	72360	02
LIBRANA	LCTV	23 08 N	82 13 W	72320	01	LIMUSSE	LCTV	19 59 N	75 35 W	72360	01
LICO, PUNTA	PT	25 43 N	75 21 W	72360	03	LIMITEO, PUNTA DEL	PT	21 30 N	82 40 W	72320	01
LIDA SEE LA LIDA	LCTV	20 07 N	76 00 W	72360	00	LIMON	PPLL	21 35 N	84 02 W	72310	01
LIDICE	LCTV	22 58 N	82 23 W	72330	01	LIMON SEE LIMONES	LCTV	20 10 N	76 15 W	72360	00
LIGERO, ARROYO	SIMI	21 28 N	78 16 W	72350	01	LIMON	LCTV	22 45 N	81 30 W	72330	01
LIGUANA, RIO SEE IGUANABANA, RIO	SIM	20 03 N	75 17 W	72360	00	LIMON, ARROYO	SIMI	23 01 N	82 14 W	72320	01
LIGUANA SEE LANIER, CIENAGA DE	HRSH	21 35 N	82 48 W	72320	03	LIMON, CAÑADA	SIMI	21 52 N	80 02 W	72360	01
LIGUANA, RIO SEE IGUANABANA, RIO	SIM	20 03 N	75 17 W	72360	00	LIMON, CAYO	ISL	20 41 N	75 21 W	72360	03
LIGUETA	LCTV	21 54 N	79 54 W	72360	01	LIMON, PUNTA SEE LIMONES, PICO	PK	19 57 N	76 51 W	72360	00
LILIE	LCTV	21 53 N	78 52 W	72350	01	LIMON, PUNTA	PT	20 44 N	75 32 W	72360	01
LILITA	PPLL	21 43 N	76 42 W	72360	01	LIMONAR	PPLL	20 13 N	76 45 W	72360	01
LILITA	LCTV	21 42 N	78 15 W	72350	01	LIMONAR	PPLL	20 21 N	75 19 W	72360	01
LILITA	PPLL	21 43 N	78 16 W	72350	01	LIMONAR	PP	22 57 N	81 24 W	72360	01
LIMA SEE LA LIMA	PPLL	20 17 N	75 23 W	72360	00	LIMONAR	LCTV	21 51 N	79 42 W	72360	01
LIMA	PP	21 41 N	79 29 W	72360	01	LIMONAR	LCTV	22 15 N	83 40 W	72310	01
LIMA	PPLL	22 25 N	83 36 W	72310	02	LIMONAR	LCTV	22 47 N	81 03 W	72330	01
LIMA	PP	22 49 N	81 41 W	72330	01	LIMONAR	PPLL	19 56 N	77 17 W	72360	02
LIMA	PPLL	22 51 N	82 30 W	72320	01	LIMONCITO	PPLL	20 30 N	75 26 W	72360	01
LIMA	LCTV	20 58 N	76 45 W	72360	02	LIMONCITO	PPLL	20 30 N	76 30 W	72360	00
LIMA	LCTV	22 39 N	83 15 W	72310	01	LIMONCITO SEE GONZALEZ	LCTV	19 59 N	75 36 W	72360	01
LIMA	LCTV	22 49 N	82 51 W	72310	01	LIMONCITO	LCTV	20 12 N	77 23 W	72360	01
LIMA	LCTV	22 54 N	82 45 W	72310	01	LIMONCITO	LCTV	20 17 N	76 31 W	72360	00
LIMA	LCTV	22 55 N	82 55 W	72310	01	LIMONCITO, ALTO	PT	20 19 N	75 20 W	72360	01
LIMA	LCTV	23 00 N	82 22 W	72320	01	LIMONCITO, ARROYO	SIMI	19 58 N	76 35 W	72360	01
LIMA SEE LA LIMA	LCTV	23 05 N	82 15 W	72320	00	LIMON DE ORO	LCTV	22 33 N	80 25 W	72360	01
LIMA, ARROYO	SIMI	20 13 N	76 15 W	72360	01	LIMON DULCE	LCTV	20 59 N	77 20 W	72350	01
LIMA, ARROYO	SIMI	22 42 N	80 24 W	72360	01	LIMONES	PPLL	19 59 N	77 32 W	72360	04
LIMA, ARROYO	SIMI	22 53 N	82 47 W	72310	01	LIMONES	PPLL	20 05 N	76 17 W	72360	01
LIMA, LOMA LA SEE LA LIMA, LOMA	MLL	20 01 N	77 19 W	72360	00	LIMONES	PPLL	20 47 N	75 24 W	72360	01
LIMA NUMERO UNO	RSIP	22 59 N	76 44 W	72360	02	LIMONES	PPLL	21 01 N	77 14 W	72360	01
LIMA NUMERO 1 SEE LIMA NUMERO UNO	RSIP	20 58 N	76 44 W	72360	00	LIMONES	PP	21 03 N	76 17 W	72360	01

LIMONES SEE LIMONES PALMERO	POLL	21 45 N	79 05 W	72350 00	LIMONES, ARROYO	STM	20 10 N	76 49 W	72360 01
LIMONES	POLL	21 51 N	79 35 W	72350 01	LIMONES, ARROYO SEE LIMONES, RIO	STM	20 10 N	77 11 W	72360 00
LIMONES	POL	21 56 N	79 52 W	72360 01	LIMONES, ARROYO SEE LIMONES, RIO	STM	20 41 N	75 21 W	72360 00
LIMONES	POL	22 17 N	80 30 W	72360 01	LIMONES, ARROYO	STM	20 52 N	76 06 W	72360 01
LIMONES	POLL	22 30 N	80 56 W	72360 01	LIMONES, ARROYO	STM	20 52 N	77 17 W	72360 01
LIMONES	POLL	22 56 N	81 47 W	72360 01	LIMONES, ARROYO	STM	21 33 N	77 46 W	72360 01
LIMONES SPR					LIMONES, ARROYO	STM	21 42 N	79 04 W	72360 01
FRUCTUOSO RODRIGUEZ CENTRAL	LTL	22 54 N	81 25 W	72360 00	LIMONES, BANEA	NAV	23 41 N	75 21 W	72360 01
LIMONES	EST	21 35 N	77 40 W	72360 01	LIMONES, BANCO	SMOL	20 00 N	77 42 W	72360 01
LIMONES	LCTV	19 57 N	77 26 W	72360 01	LIMONES, CAJAL CE	CHMM	23 05 N	80 38 W	72360 01
LIMONES	LCTV	19 58 N	75 35 W	72360 01					
LIMONES	LCTV	19 58 N	77 38 W	72360 01	LIMONES, CAVERIA DE	ISLS	22 33 N	84 14 W	72360 01
LIMONES SEE NAIZA	LCTV	20 10 N	76 15 W	72360 01	LIMONES, CAJOS LOS	ISLS	19 59 N	77 39 W	72360 01
LIMONES	LCTV	20 11 N	76 15 W	72360 00	LIMONES, ENSENADA DE	NAV	22 33 N	84 13 W	72360 01
LIMONES	LCTV	20 13 N	75 21 W	72360 01	LIMONES, ESTERO SEE				
LIMONES	LCTV	20 14 N	76 51 W	72360 01	LAS CRUCES, ESTERO	NAV	23 04 N	80 37 W	72360 00
					LIMONES, LOMA SEE				
					MIRADOR DE LIMONES, LOMA	MEL	21 37 N	77 10 W	72360 00
LIMONES	LCTV	20 34 N	76 39 W	72360 01					
LIMONES	LCTV	20 37 N	76 39 W	72360 01	LIMONES, LOHERIO DE	ROGE	20 10 N	76 17 W	72360 01
LIMONES	LCTV	20 50 N	76 05 W	72360 01	LIMONES, PICO	SM	19 57 N	76 51 W	72360 01
LIMONES	LCTV	20 53 N	76 53 W	72360 01	LIMONES, PUNTA DE SEE				
LIMONES	LCTV	21 12 N	77 58 W	72360 01	LAS CRUCES, PUNTA	PT	23 03 N	80 35 W	72360 00
					LIMONES, RIO	STM	19 58 N	77 16 W	72360 01
LIMONES	LCTV	21 31 N	77 36 W	72360 01	LIMONES, RIO	STM	20 10 N	77 11 W	72360 01
LIMONES	LCTV	21 36 N	77 49 W	72360 01					
LIMONES	LCTV	21 44 N	79 25 W	72360 01	LIMONES, RIO	STM	20 41 N	75 21 W	72360 01
LIMONES	LCTV	21 51 N	80 05 W	72360 01	LIMONES, RIO	STM	22 17 N	80 33 W	72360 01
LIMONES	LCTV	21 57 N	84 00 W	72360 01	LIMONES, RIO	STM	22 38 N	83 11 W	72360 01
					LIMONES, SIERRA DE	ROGF	22 52 N	81 24 W	72360 00
LIMONES	LCTV	22 01 N	78 47 W	72360 01	LIMONES ABAJO	LCTV	20 10 N	77 04 W	72360 01
LIMONES	LCTV	22 04 N	79 55 W	72360 01	LIMONES ARRIBA	LCTV	20 09 N	77 07 W	72360 01
LIMONES	LCTV	22 07 N	84 11 W	72360 01	LIMONES ARRIBA	LCTV	20 09 N	77 07 W	72360 01
LIMONES	LCTV	22 08 N	80 14 W	72360 01	LIMONES DE JUANA Y SANTA INES	LCTV	19 58 N	77 04 W	72360 01
LIMONES	LCTV	22 11 N	80 18 W	72360 01	LIMONES DE ORELLANES	POLL	21 53 N	79 04 W	72360 01
LIMONES	LCTV	22 19 N	80 30 W	72360 01	LIMONES PALMERO	POLL	21 45 N	79 05 W	72360 00
LIMONES	LCTV	22 19 N	80 29 W	72360 01	LIMPIO	LCTV	22 26 N	84 01 W	72360 01
LIMONES	LCTV	22 22 N	79 32 W	72360 01	LIMPIO CHIQUISTO	LCTV	20 40 N	76 24 W	72360 01
LIMONES	LCTV	22 45 N	80 11 W	72360 01	LIMPIO DE DAMIEN	LCTV	20 53 N	76 23 W	72360 01
LIMONES	LCTV	22 53 N	80 34 W	72360 01	LIMPIO DE OAJACARO	LCTV	20 27 N	76 56 W	72360 01
LIMONES, ALTO DE	MEL	20 09 N	76 16 W	72360 01					

LIMPIO DE LA FUENTE	LCTY	22 35 N	92 56 W	72310 01	LINDERO, ARROYO	STMI	22 33 N	75 14 W	72310 01
LIMPIO DE LA SALINA	LCTY	22 34 N	92 57 W	72310 01	LINDERO, ARROYO	STMI	21 04 N	77 25 W	72310 01
LIMPIO DE LA VACA	LCTY	21 53 N	78 55 W	72310 01	LINDERO, ARROYO	STMI	21 32 N	77 42 W	72310 01
LIMPIO DEL TORO	LCTY	22 41 N	76 30 W	72310 01	LINDERO, PUNTA DEL	PT	21 54 N	77 31 W	72310 01
LIMPIO DE VACA SEE					LINDERO, RIO	STMI	22 47 N	71 29 W	72310 01
LIMPIO DE LA VACA	LCTY	21 53 N	78 55 W	72310 00					
					LINDERO FUENTES	PRLL	22 56 N	76 04 W	72310 01
LIMPIO GRANDE	PRLL	21 19 N	78 10 W	72310 01	LINGSUSSE SEE LINGSUSSE	LCTY	19 54 N	75 55 W	72310 00
LIMPIO GRANDE	PRLL	21 41 N	78 10 W	72310 01	LINGUETES, ARROYO	CRKT	20 55 N	75 45 W	72310 01
LIMPIO GRANDE	LCTY	20 39 N	76 24 W	72310 01	LINGUETES, RIO SEE				
LIMPIO GRANDE	LCTY	21 06 N	78 04 W	72310 01	LINGUETES, ARROYO	CRKT	20 55 N	75 45 W	72310 00
LIMPIO GRANDE	LCTY	21 46 N	78 18 W	72310 01	LINO HANCERO	LCTY	20 02 N	75 26 W	72310 01
LIMPIO GRANDE	LCTY	22 09 N	79 02 W	72310 01	LINO RAMOS	LCTY	22 21 N	79 24 W	72310 01
LIMPIO GRANDE, ESTACION	RSTN	21 19 N	78 29 W	72310 01	LINO SANCHEZ	LCTY	22 55 N	81 49 W	72310 01
LIMPIONES SEE LIMONES	LCTY	22 01 N	78 47 W	72310 00	LIRIAL, ARROYO	STMI	20 32 N	75 24 W	72310 01
LIMPIOS, RIO DE LOS SEF					LIRIAL, ARROYO	STMI	20 04 N	76 27 W	72310 01
LOS LIMPIOS, RIO DE	STMI	22 08 N	78 58 W	72310 00	LIRIAL, ARROYO	STMI	20 23 N	75 12 W	72310 01
LIMPIOS DE LAS RESTIAS	LCTY	22 06 N	79 10 W	72310 01					
LIMPIOS DE TAQUASCO SEE					LIRIAL, ARROYO	STMI	20 24 N	75 04 W	72310 01
LOS LIMPIOS	PRLL	22 03 N	79 16 W	72310 00	LIRIO	LCTY	20 17 N	75 43 W	72310 01
LINAR	LCTY	22 05 N	79 37 W	72310 01	LIRIO BLANCO	LCTY	22 31 N	79 56 W	72310 01
LINARES	PRLL	22 38 N	79 57 W	72310 01	LIRIO MACHO	LCTY	21 00 N	75 50 W	72310 01
LINARES SEE LIMONES	LCTY	21 57 N	84 09 W	72310 00	LIRIOS	LCTY	20 16 N	75 29 W	72310 01
LINARES	LCTY	22 10 N	74 24 W	72310 01					
LINARES	LCTY	22 43 N	83 20 W	72310 01	LIRIOS, ARROYO LOS SEE	STMI	20 29 N	75 26 W	72310 00
LINARES	LCTY	22 47 N	87 12 W	72310 01	LOS LIRIOS, ARROYO	STMI	20 38 N	74 54 W	72310 01
LINARES	LCTY	22 51 N	80 46 W	72310 01	LIRIOS, ARROYO LOS	STMI	20 58 N	74 51 W	72310 01
LINARES	LCTY	22 53 N	81 59 W	72310 01	LIRIOS, RIO	STMI	21 59 N	76 11 W	72310 01
LINARES	LCTY	22 58 N	80 34 W	72310 01	LIRIOS, RIO SEE LIRIOS, ARROYO LOS	STMI	20 38 N	74 54 W	72310 00
					LISA SEE LA LISA	LCTY	21 22 N	77 43 W	72310 00
LINGA VISTA	LCTY	22 55 N	82 37 W	72310 01					
LINDALIF	PRLL	20 22 N	75 55 W	72310 00	LISANA	LCTY	22 25 N	79 34 W	72310 01
LINDERO SEE LINDERO FUENTES	PRLL	20 56 N	76 05 W	72310 00	LISA PRIMERA, PUNTA DE	PT	23 12 N	81 29 W	72310 01
LINDERO	PRLL	22 56 N	76 04 W	72310 01	LISA SEGUNDA, PUNTA	PT	23 12 N	81 08 W	72310 01
LINDERO	PRLL	21 02 N	76 05 W	72310 01	LITIDIO	LCTY	22 54 N	81 05 W	72310 01
					LITORAL SANTA CRUZ	RSTN	20 42 N	79 00 W	72310 00
LINDERO	PRLL	21 02 N	76 04 W	72310 01	LIVANO SEE LIRANO	LCTY	22 49 N	80 53 W	72310 00
LINDERO	PRLL	21 29 N	75 47 W	72310 01	LIVARIA ALVIRA SEE LIBORIO ALVIRA	LCTY	22 13 N	81 43 W	72310 00
LINDERO	LCTY	20 14 N	74 31 W	72310 02	LIZARTE, ESTERO DE	ESTY	21 25 N	77 00 W	72310 01
LINDERO	LCTY	20 39 N	75 14 W	72310 01	LLAGAS	LCTY	21 13 N	79 21 W	72310 01
LINDERO	LCTY	20 54 N	75 51 W	72310 01	LLAGUNA	LCTY	21 46 N	79 53 W	72310 02
					LLANA, CAYO	ISL	20 35 N	78 01 W	72310 01

LLANA, LAGUNA PND 22 19 N 83 20 W 72310 01
 LLANA, PUNTA LA PT 20 05 N 74 25 W 72360 01
 LLANA, PUNTA LA STE
 LLANA, PUNTA DE LA PF 21 57 N 84 00 W 72310 00
 LLANA, RIO STMJ 20 04 N 74 26 W 72360 01
 LLANADA SEE LA LLANADA LCTV 21 27 N 79 21 W 72350 00

LLANADA DE PLAYITAS LCTV 22 02 N 80 08 W 72340 01
 LLANADAS SEE LAS LLANADAS LCTV 22 13 N 79 04 W 72340 00
 LLANILES LCTV 22 28 N 79 25 W 72340 01
 LLANAS, ARROYO STMJ 19 53 N 77 00 W 72360 01
 LLANAS, PUNTA LAS PE 19 53 N 76 59 W 72360 01

LLANAS LCTV 22 49 N 80 19 W 72340 01
 LLANES LCTV 22 54 N 82 33 W 72320 01
 LLANOS, CAVO ISL 23 07 N 80 17 W 72360 01
 LLANILLAS LCTV 21 12 N 78 19 W 72360 01
 LLANITAS, ARROYO STMJ 19 53 N 76 59 W 72360 01

LLANO SEE EL LLANO LCTV 22 52 N 83 08 W 72310 00
 LLANO, LAGUNA EL PND 22 12 N 83 46 W 72310 01
 LLANO, CORNELIO LCTV 23 09 N 81 34 W 72310 01
 LLANOS LCTV 22 21 N 83 27 W 72310 01
 LLANOS DEL INFIERNO LCTV 19 58 N 76 52 W 72360 01

LLANT LCTV 22 16 N 83 37 W 72310 02
 LLARCI, PUNTA SEE LLARET, PUNTA PT 22 43 N 75 34 W 72360 00
 LLARE, CAVO ISL 20 43 N 75 34 W 72360 01
 LLARENA PPL 21 10 N 74 37 W 72360 01
 LLARET, CAVO SEE LLARE, CAVO ISL 20 43 N 75 34 W 72360 00

LLARET, PUNTA PT 21 43 N 75 34 W 72360 01
 LLAREY PPL 20 42 N 75 34 W 72360 00
 LLAREY, CAVO SEE LLARE, CAVO ISL 20 43 N 75 34 W 72360 00
 LLERA SEE MARTIN LLERA LCTV 22 40 N 83 57 W 72310 00
 LLERANDI OSTP 22 56 N 81 54 W 72320 01

LLERENA PPL 22 49 N 80 48 W 72350 01
 LLERENA LCTV 22 48 N 81 49 W 72320 01
 LLERENA LCTV 22 56 N 80 39 W 72340 01
 LLERENO SEE LLERENA LCTV 22 48 N 81 49 W 72320 00
 LLITERAS LCTV 22 32 N 79 56 W 72340 01

LLOR LCTV 22 47 N 81 40 W 72320 01

LLORCA LCTV 22 46 N 81 55 W 72320 01
 LLORCI, PUNTA SEE LLARET, PUNTA PT 20 43 N 75 34 W 72360 00
 LLORENTE LCTV 22 09 N 79 08 W 72350 01
 LLORENTE, SPE
 LLORENTE, SABANA DEL NIÑO LCTV 22 09 N 79 09 W 72350 00
 LLORENTE LCTV 22 45 N 80 13 W 72340 01

LLORENTE, SABANA DEL NIÑO LCTV 22 09 N 79 09 W 72340 01
 LLORES LCTV 22 42 N 80 35 W 72340 01
 LLOVIZNA LCTV 22 46 N 82 48 W 72310 01
 LLORETO LCTV 22 15 N 81 17 W 72340 01
 LLORETO LCTV 22 02 N 82 01 W 72320 01

LOBATÓN LCTV 22 26 N 79 39 W 72340 01
 LOBATÓN LCTV 22 27 N 79 40 W 72340 01
 LOBATÓN LCTV 22 16 N 79 42 W 72340 01
 LOCA DEL MEDIO LCTV 21 53 N 84 44 W 72310 01
 LOCA, CAVO ISL 22 09 N 80 27 W 72340 01

LOCAR SEE LOBAZAL EST 20 30 N 76 31 W 72360 00
 LOBAZAL EST 20 30 N 76 31 W 72360 00
 LOBOS, WAE, SILLA SOL 21 50 N 77 32 W 72350 01
 LOJITA SEE LAJITA LCTV 22 01 N 76 43 W 72340 00
 LOLA LCTV 21 39 N 78 57 W 72350 01

LOLA LCTV 21 52 N 79 51 W 72350 01
 LOLA LCTV 22 22 N 75 44 W 72340 01
 LOLA LCTV 22 25 N 80 09 W 72340 01
 LOLA LCTV 22 33 N 80 04 W 72340 01
 LOLA MO 20 11 N 76 29 W 72360 01

LOLA LCTV 21 31 N 77 50 W 72350 01
 LOLITA PPL 20 51 N 77 44 W 72350 01
 LOLITA LCTV 20 47 N 77 40 W 72350 01
 LOLITA SEE LA LOLITA LCTV 22 16 N 79 09 W 72340 00
 LOLO, ARROYO STM 22 12 N 83 47 W 72310 01

LOLO, RIO STMJ 22 45 N 91 26 W 72320 02
 LOMA PPL 23 15 N 82 19 W 72320 01
 LOMA SEE LA LOMA LCTV 21 07 N 77 29 W 72310 00
 LOMA LCTV 22 03 N 78 46 W 72350 01
 LOMA LCTV 22 56 N 80 22 W 72320 01

LOMA LCTV 22 58 N 82 25 W 72320 01

LOMA SEE LA LOMA	LCTY	22 59 N	82 24 W	72320 00	LOMA JAGUEY SEE LA LOMA JAGUEY	PPLL	21 36 N	77 35 W	72350 00
LOMA ARROYO	STM	20 13 N	76 10 W	72360 01	LOMA LA BELÉN	LCTY	22 38 N	83 21 W	72310 01
LOMA ARROYO LA SEE					LOMA LA VEGÍA	LCTY	22 05 N	80 21 W	72340 01
LA LOMA ARROYO	STM	21 15 N	77 20 W	72350 00	LOMA LOS CHINCS	PPLL	22 45 N	80 17 W	72347 01
LOMA ABREUS SEE LOMAS DE ABREUS	PPL	22 09 N	80 19 W	72360 00	LOMA REMONA	RSTP	25 08 N	81 56 W	72370 01
LOMA ALTA	PPLL	20 56 N	75 52 W	72360 02					
					LOMA SANTA RITA	LCTY	23 07 N	81 50 W	72320 01
LOMA ALTA	LCTY	20 49 N	77 20 W	72350 01	LOMAS DE ABREUS	PPL	22 09 N	80 19 W	72360 01
LOMA ALTA	LCTY	20 58 N	77 39 W	72350 01	LOMAS DE CANCELARIA	PPLL	22 35 N	83 23 W	72310 01
LOMA ALTA ARROYO	STM	22 12 N	80 21 W	72360 01	LOMAS DE MIRAMAR	LCTY	20 04 N	76 58 W	72360 01
LOMA ALTA MINA	N	20 31 N	75 48 W	72360 01	LOMAS DE TAPASIE	LCTY	23 02 N	82 09 W	72320 01
LOMA ANÍA	LCTY	22 07 N	79 46 W	72360 01					
					LOMAS DE VUELTA GRANDE	LCTY	20 29 N	76 19 W	72360 01
LOMA BLANCA	PPLL	20 52 N	77 13 W	72360 01	LOMA SEVILLA SEE LOMA DE SEVILLA	LCTY	20 50 N	77 30 W	72350 00
LOMA BLANCA SEE LEIVA	PPLL	21 10 N	76 33 W	72360 00	LOMAS INÍAS	LCTY	21 25 N	77 47 W	72350 02
LOMA BLANCA	PPL	22 44 N	80 21 W	72360 01	LOMA TAMONA	LCTY	22 59 N	82 24 W	72320 01
LOMA BLANCA	LCTY	20 57 N	76 26 W	72360 01	LOMA TIERRA	LCTY	23 03 N	82 14 W	72320 01
LOMA BLANCA NORTE	LCTY	20 53 N	77 13 W	72360 01					
					LOMBARD	PPLL	22 51 N	81 08 W	72330 01
LOMA BLANCA SUR	LCTY	20 51 N	77 14 W	72360 01	LOMBILLO	PPL	21 46 N	77 52 W	72350 01
LOMA BONITA	LCTY	21 05 N	77 58 W	72350 01	LOMBILLO	LCTY	22 49 N	82 18 W	72320 01
LOMA CANDELA	PPLL	22 38 N	83 20 W	72310 01	LOMBILLO	LCTY	22 56 N	82 28 W	72320 01
LOMA COLORADA	LCTY	22 22 N	79 51 W	72360 01	LOMBILLO	LCTY	22 56 N	82 29 W	72320 01
LOMA COLORADA	LCTY	22 42 N	80 29 W	72360 01					
					LOMBILLO	LCTY	22 56 N	82 59 W	72320 01
LOMA DE ABREU SEE LOMAS DE ABREUS	PPL	22 09 N	80 19 W	72360 00	LOMBILLO	LCTY	22 58 N	82 29 W	72320 01
LOMA DE ABREUS SEE LOMAS DE ABREUS	PPL	22 09 N	80 19 W	72360 00	LOMO	PPLL	22 49 N	80 34 W	72360 01
LOMA DE ABREUS	LCTY	21 05 N	76 19 W	72360 01	LOMO	LCTY	22 50 N	80 35 W	72360 01
LOMA DE CARAMOLA	LCTY	22 49 N	81 06 W	72350 01	LOMITA	LCTY	22 46 N	80 12 W	72360 01
LOMA DEL FUEGO	LCTY	22 22 N	83 29 W	72310 01					
					LOMITA DEL CHICUELITO	LCTY	20 56 N	77 21 W	72360 01
LOMA DEL GATO	LCTY	20 07 N	75 41 W	72360 01	LOMITA DEL CHICUELITO SEE				
LOMA DEL INDIO	LCTY	22 22 N	79 36 W	72360 01	LOMITA DEL CHICUELITO	LCTY	20 54 N	77 21 W	72350 00
LOMA DEL MANGO	PPLL	22 37 N	79 53 W	72360 01	LOMITAS	PPLL	22 14 N	80 11 W	72360 01
LOMA DEL MUERTO	PPLL	20 53 N	76 39 W	72360 01	LOMITAS	LCTY	22 23 N	80 05 W	72360 01
LOMA DE PIEDRA	LCTY	20 16 N	76 32 W	72360 01	LOMO GRANDE	PPLL	20 40 N	75 36 W	72360 01
LOMA DE PILÓN	PPLL	20 54 N	75 48 W	72360 01	LONSA	PPL	22 47 N	80 18 W	72360 01
LOMA DE SEVILLA	LCTY	20 50 N	77 30 W	72350 01	LÓPEZ	PPLL	22 17 N	75 52 W	72360 01
LOMA DE TIERRA	PPL	23 02 N	82 15 W	72320 01	LÓPEZ	PPLL	22 50 N	80 15 W	72360 01
LOMA EL GALLO	LCTY	23 01 N	82 39 W	72320 01	LÓPEZ SEE LÓPEZ ORTA	LCTY	22 59 N	80 17 W	72360 00
LOMA GATO	LCTY	20 01 N	76 04 W	72360 01	LÓPEZ	LCTY	20 07 N	76 11 W	72360 01
LOMA IMÁN SEE LOMAS INÍAS	LCTY	21 25 N	77 47 W	72350 00	LÓPEZ	LCTY	20 08 N	76 05 W	72360 01

LOPEZ							
LOPEZ	LCTV	20 25 N	75 31 W	72360	00	LORETO	
LOPEZ	LCTV	21 06 N	77 22 W	72360	01	LORETO	PRLL 22 56 N 82 19 W 72360 01
LOPEZ	LCTV	21 22 N	78 26 W	72360	01	LORETO	PRLL 21 51 N 82 01 W 72360 00
LOPEZ	LCTV	21 52 N	78 41 W	72360	01	LORETO	LCTV 21 56 N 78 06 W 72360 01
LOPEZ	LCTV	22 32 N	83 27 W	72360	01	LORETO	LCTV 21 52 N 77 32 W 72360 01
						LORETO	LCTV 21 56 N 77 39 W 72360 01
LOPEZ	LCTV	22 43 N	80 32 W	72360	01	LORETO	LCTV 21 59 N 79 29 W 72360 01
LOPEZ	LCTV	22 46 N	81 44 W	72360	01	LORETO	LCTV 21 51 N 82 32 W 72360 01
LOPEZ	LCTV	22 49 N	83 01 W	72360	01	LORETO AGUIERO	LCTV 21 58 N 78 27 W 72360 01
LOPEZ, ENSENADA DE SEE						LORETO GARCIA	LCTV 22 39 N 80 12 W 72360 01
ATAJ LOPEZ, ENSENADA	RAY	22 02 N	84 17 W	72360	00	LORETE	LCTV 22 51 N 82 37 W 72360 01
LOPEZ OETA	LCTV	22 59 N	80 37 W	72360	01		
LOPEZ PEÑA, CENTRAL	CTL	22 45 N	76 02 W	72360	04	LORO	RSTP 22 32 N 91 15 W 72360 01
LOPEZ SILVERO	RSTP	22 10 N	79 48 W	72360	00	LORRINGA	LCTV 21 27 N 77 31 W 72360 01
LORA	PPL	21 10 N	76 35 W	72360	01	LOS ACOSTA	LCTV 22 20 N 84 01 W 72360 01
LORA	LCTV	20 29 N	76 04 W	72360	01	LOS ACOSTAS	LCTV 22 22 N 84 02 W 72360 02
LORA	LCTV	22 02 N	82 02 W	72360	01	LOS ACOSTAS	LCTV 22 48 N 82 45 W 72360 01
LORA SEE LA LUISA	LCTV	21 26 N	81 19 W	72360	00	LOS AGUACATES	LCTV 22 03 N 78 48 W 72360 01
LORA SEE LORENTE	RSTP	20 19 N	76 15 W	72360	05	LOS AGUACATES	LCTV 22 40 N 82 56 W 72360 01
LORA, ENSENADA DE	RSTP	20 52 N	75 44 W	72360	01	LOS AGUACATES	LCTV 21 03 N 82 12 W 72360 01
LORA, PICO	PL	20 00 N	76 38 W	72360	01	LOS AGUIEROS	LCTV 21 09 N 78 14 W 72360 01
LORENTE	PPL	22 42 N	82 58 W	72360	01	LOS AGUIERIDOS	LCTV 22 40 N 83 36 W 72360 01
LORENTE	RSTP	20 14 N	76 15 W	72360	01	LOS AGUIERES	LCTV 20 26 N 74 39 W 72360 01
LORENTINA	LCTV	20 21 N	76 25 W	72360	01	LOS AJIES	PPL 20 51 N 74 57 W 72360 01
LORENTIZ	LCTV	22 41 N	82 58 W	72360	01	LOS AJIES, SEE LA NIÑA	PPL 20 53 N 74 57 W 72360 00
LORENZANA	LCTV	23 02 N	81 56 W	72360	01	LOS ALAMBRES	LCTV 22 35 N 78 47 W 72360 01
LORENZANA, ARROYO	SIM	21 25 N	78 19 W	72360	01	LOS ALAMBRES	LCTV 23 00 N 80 45 W 72360 01
LORENZANI	LCTV	21 26 N	78 23 W	72360	01	LOS ALFANES	LCTV 23 04 N 80 46 W 72360 01
LORENZO SEE SAN LORENZO	PPL	22 28 N	80 00 W	72360	00	LOS ALFANES	PPL 21 03 N 76 26 W 72360 00
LORENZO	LCTV	20 08 N	77 10 W	72360	01	LOS ALFANES	LCTV 22 41 N 81 38 W 72360 01
LORENZO	LCTV	22 46 N	80 04 W	72360	01	LOS ALFANES	PPL 21 03 N 79 28 W 72360 01
LORENZO SEE SAN LORENZO	LCTV	22 46 N	80 05 W	72360	00	LOS ALFANES + MACIENNA	EST 21 03 N 76 27 W 72360 01
LORENZO	LCTV	22 50 N	82 27 W	72360	01	LOS ALGARROBOS	LCTV 22 11 N 78 41 W 72360 01
LORENZO DIAZ, RIO	SIM	20 15 N	77 15 W	72360	01	LOS ALGARROBOS	LCTV 22 36 N 80 41 W 72360 01
LORETA SEE LORETO	PPL	20 51 N	77 20 W	72360	00	LOS ALGODONES	LCTV 21 19 N 77 48 W 72360 01
LORETO	PPL	20 45 N	77 51 W	72360	01	LOS ALGODONES	LCTV 21 48 N 79 54 W 72360 01
LORETO	PPL	20 51 N	77 29 W	72360	01	LOS ALMACENES	PPL 20 11 N 76 46 W 72360 01
LORETO	PPL	22 06 N	77 04 W	72360	01	LOS ALMACIGOS	LCTV 21 46 N 82 49 W 72360 01

LOS ALMACIGOS, RIO	SIMI	21 45 N	82 47 W	72320 00	LOS ANGELES	LCTV	21 53 N	77 57 W	72340 01
LOS ALMIGUILES	LCTV	20 19 N	77 10 W	72340 01	LOS ANGELES	LCTV	21 15 N	78 01 W	72340 01
LOS ALPES	PML	22 28 N	81 08 W	72350 01	LOS ANGELES	LCTV	21 55 N	78 34 W	72340 01
LOS ALPES	LCTV	20 07 N	75 51 W	72340 01	LOS ANGELES	LCTV	22 09 N	82 13 W	72340 01
LOS AMARILLOS	LCTV	21 43 N	78 00 W	72350 01	LOS ANGELES	LCTV	22 14 N	78 54 W	72340 01
LOS AMERICANOS	LCTV	22 17 N	80 21 W	72340 01	LOS ANGELES	LCTV	22 16 N	79 56 W	72340 01
LOS AMERICANOS, PUNTA	BT	22 54 N	83 09 W	72310 01	LOS ANGELES	LCTV	22 18 N	80 01 W	72340 01
LOS AMORES	LCTV	20 58 N	77 46 W	72350 01	LOS ANGELES	LCTV	22 24 N	79 52 W	72340 01
LOS ANGELES	PML	20 47 N	75 20 W	72340 01	LOS ANGELES	LCTV	22 25 N	79 57 W	72340 01
L-1 ANGELES	PML	20 52 N	76 59 W	72340 01	LOS ANGELES	RATP	21 53 N	77 57 W	72350 01
LOS ANGELES	PML	20 53 N	77 38 W	72350 01	LOS ANGELES, ARROYO	SIMI	21 14 N	77 04 W	72350 01
LOS ANGELES	PML	20 54 N	77 39 W	72350 01	LOS ANGELES DEL CERCAO	LCTV	21 25 N	77 40 W	72350 01
LOS ANGELES	PML	21 00 N	75 43 W	72340 01	LOS ANGELES, SEE				
LOS ANGELES	PML	21 12 N	76 47 W	72340 01	LOS DOCE APOSTOLES	PML	21 22 N	76 49 W	72340 00
LOS ANGELES	PML	21 40 N	77 54 W	72350 01	LOS APADOS	LCTV	21 44 N	79 02 W	72350 01
					LOS ARABOS	LCTV	22 08 N	80 31 W	72340 01
LOS ANGELES	PML	21 53 N	78 28 W	72350 01	LOS ARABOS	PML	22 44 N	80 43 W	72350 01
LOS ANGELES	PML	22 17 N	80 52 W	72340 01	LOS ARABOS, MUNICIPIO DE	ACHD	22 44 N	80 43 W	72350 01
LOS ANGELES	PML	22 34 N	83 15 W	72310 01	LOS ARRIEROS	LCTV	20 57 N	77 45 W	72350 01
LOS ANGELES	PML	22 40 N	80 00 W	72340 01	LOS ARROYOS	PML	22 21 N	84 23 W	72310 01
LOS ANGELES	PML	22 45 N	82 04 W	72310 01	LOS ARROYOS	PML	22 44 N	83 34 W	72310 01
LOS ANGELES	PML	22 54 N	82 28 W	72320 01	LOS ARROYOS	LCTV	20 24 N	76 44 W	72340 01
LOS ANGELES	LCTV	20 39 N	76 24 W	72340 01	LOS ARROYOS	LCTV	21 04 N	76 29 W	72340 01
LOS ANGELES	LCTV	22 52 N	77 32 W	72350 01	LOS ARROYOS, EMBARCADERO SEE				
LOS ANGELES	LCTV	21 00 N	75 42 W	72340 01	LOS ARROYOS, SURSIDERO	ANCH	22 21 N	84 23 W	72310 00
LOS ANGELES	LCTV	21 01 N	77 43 W	72350 01	LOS ARROYOS, SURSIDERO	ANCH	22 21 N	84 23 W	72310 01
LOS ANGELES	LCTV	21 03 N	77 59 W	72350 01	LOS ASIENTOS	PML	20 10 N	74 47 W	72340 01
LOS ANGELES	LCTV	21 04 N	77 23 W	72340 02	LOS ASIENTOS	PML	20 55 N	76 43 W	72340 01
LOS ANGELES	LCTV	21 08 N	77 39 W	72350 01	LOS ATABALES	PML	21 55 N	79 26 W	72340 01
LOS ANGELES	LCTV	21 09 N	77 19 W	72350 01	LOS AUMAS, PASO DE				
LOS ANGELES	LCTV	21 09 N	77 51 W	72350 00	LOS AUMAS, PASO DE	FORD	21 44 N	79 25 W	72340 00
LOS ANGELES	LCTV	21 10 N	78 15 W	72350 01	LOS AZORES, LOMA DE	MEL	22 23 N	74 36 W	72340 02
LOS ANGELES	LCTV	21 12 N	77 09 W	72350 01	LOS AZULES	LCTV	22 16 N	79 54 W	72340 01
LOS ANGELES	LCTV	21 17 N	78 07 W	72350 01					
LOS ANGELES	LCTV	21 18 N	77 45 W	72350 01	LOS AZULES	LCTV	22 20 N	80 04 W	72340 01
LOS ANGELES	LCTV	21 26 N	78 02 W	72340 01	LOS BALLEMATOS	BT	21 35 N	81 37 W	72340 01
					LOS BANOS SEE BAÑOS DE ELQUEA	LCTV	23 03 N	80 37 W	72340 00
LOS ANGELES	LCTV	21 29 N	77 39 W	72350 01	LOS BAÑOS	LCTV	23 08 N	76 15 W	72340 01
					LOS BAÑOS	LCTV	22 14 N	79 04 W	72340 01

LOS BARRICUTAS	LCTY	20 50 N	75 33 W	72360 01	LOS CADUIRANES	LCTY	20 13 N	75 10 W	72360 01
LOS BARRIOS, ENSENADA	RAY	23 03 N	81 34 W	72370 00	LOS CALDERONES	LCTY	20 18 N	76 47 W	72360 01
LOS BARRILES, LOMA	MLL	22 09 N	78 46 W	72350 01	LOS CALDEROS	PMLL	20 36 N	76 19 W	72360 01
LOS BARRIOS	PMLL	22 42 N	83 12 W	72310 01	LOS CALLOS	PMLL	20 36 N	76 44 W	72360 01
LOS BARRIQUETTES, ESTERO	COVE	20 59 N	78 25 W	72350 02	LOS CAMINOS	PMLL	20 18 N	76 29 W	72360 01
LOS BARRILES	PMLL	22 27 N	80 16 W	72360 01	LOS CAÑONES	LCTY	22 14 N	83 52 W	72310 01
LOS BAYATES	LCTY	22 16 N	79 28 W	72360 01	LOS CAÑARROS	LCTY	22 38 N	81 26 W	72390 01
LOS BIZZANES	PMLL	21 53 N	78 15 W	72350 00	LOS CANGILONES	PMLL	21 35 N	77 42 W	72350 02
LOS BELLOS	LCTY	21 45 N	77 51 W	72350 01	LOS CANGILONES	LCTY	21 34 N	77 42 W	72350 01
LOS BELLOS	LCTY	21 44 N	77 52 W	72350 01	LOS CAÑOS	PMLL	20 03 N	75 28 W	72360 01
LOS BELLOS	LCTY	21 45 N	77 55 W	72350 01	LOS CAÑOS, SEE PARAGUAY, CENTRAL	CTL	20 03 N	75 28 W	72360 00
LOS BELLOS	LCTY	22 34 N	81 04 W	72330 01	LOS CAÑOS	LCTY	22 40 N	80 49 W	72310 01
LOS BELLOS, SEE CAPOTE	LCTY	22 34 N	81 04 W	72330 01	LOS CANTADORES, LOMA, (SEE				
LOS BERGOLLA	LCTY	22 17 N	79 32 W	72360 00	CANTADORES, LOMA DE	MOGE	22 13 N	83 59 W	72310 00
LOS BERGOLLA	PMLL	22 40 N	83 25 W	72310 01	LOS CARACOLLES	PMLL	22 44 N	83 30 W	72310 01
LOS BERNALES					LOS CARACOLLES, PUNTA, SEE				
LOS BERNALES, SEE LOS BERNARDOZ	LCTY	22 01 N	79 26 W	72360 00	CARACOLLES, PUNTA	PT	22 09 N	84 24 W	72310 00
LOS BERNARDOZ	LCTY	22 01 N	79 26 W	72360 01					
LOS BERNARDOZ, ARROYO	SM	21 47 N	78 26 W	72350 01	LOS CARBONEROS, SEE LAS CARBONERAS	LCTY	21 47 N	79 58 W	72360 00
LOS BERNARDOZ	PMLL	20 57 N	75 49 W	72360 01	LOS CARCEROS	PMLL	20 10 N	76 34 W	72360 01
LOS BERNARDOZ, HACIENDA	EST	20 58 N	75 52 W	72360 01	LOS CARCEROS	LCTY	22 07 N	84 01 W	72310 01
					LOS CARRETONES	LCTY	20 19 N	77 09 W	72360 01
LOS BIELLO, SEE LOS BELLOS	LCTY	22 34 N	81 04 W	72330 00	LOS CASITAS, SEE LAS CASITAS	PMLL	21 53 N	79 00 W	72350 00
LOS BIELLOS, SEE CAPOTE	LCTY	22 34 N	81 04 W	72330 00					
LOS BIRSES	PMLL	21 54 N	78 28 W	72350 01	LOS CATALINAS, SEE LAS CATALINAS	LCTY	21 46 N	78 28 W	72350 00
LOS BIRONES	LCTY	21 15 N	77 58 W	72350 01	LOS CAYITOS	ISLS	21 55 N	84 51 W	72310 00
LOS BIRROS	LCTY	22 46 N	82 36 W	72370 01	LOS CAYITOS, ESTERO, SEE				
					MAJAGUA, ESTERO LA	INLT	22 01 N	84 33 W	72310 00
LOS BRIZOS	LCTY	22 03 N	79 07 W	72350 01	LOS CAYOS	PMLL	20 18 N	76 49 W	72360 01
LOS BRIZOS, SEE SAN JOSE	LCTY	22 44 N	80 58 W	72330 00	LOS CAYOS	PMLL	22 13 N	83 45 W	72310 01
LOS BRIZOS, SEE SAN JOSE	LCTY	22 44 N	80 58 W	72330 00					
LOS BRIZOS	LCTY	21 32 N	78 04 W	72350 01	LOS CAYOS	LCTY	20 18 N	76 51 W	72360 01
LOS BRIZOS	LCTY	22 27 N	80 51 W	72360 01	LOS CAYOS	LCTY	21 33 N	78 05 W	72350 01
					LOS CAYOS	LCTY	21 58 N	84 26 W	72310 01
LOS CABALLOS, LAGUNA, SEE					LOS CAYOS	LCTY	22 49 N	83 11 W	72310 01
CABALLOS, LAGUNA	LA	22 09 N	81 16 W	72360 00	LOS CAYUCOS	LCTY	20 15 N	74 13 W	72360 02
LOS CAJONES, ARRECIFE	BF	23 14 N	80 38 W	72360 01					
LOS CAJONES	LCTY	23 14 N	78 24 W	72360 01	LOS CAJUELOS	ISLS	21 19 N	76 52 W	72360 01
LOS CAJONES	LCTY	23 15 N	76 42 W	72360 01	LOS CAJUELOS	ISLS	22 47 N	83 55 W	72310 01
LOS CAJONES, ARROYO	SM	20 14 N	76 43 W	72360 01	LOS CAJUELOS, CAYO, SEE				
					CAYUELOS, CAYOS, LOS	ISLS	21 34 N	82 32 W	72320 00
LOS CAJONES	LCTY	21 14 N	77 02 W	72350 01	CAJUELOS, CAYOS, PUNTA, SEE				
					MUERTO, PUNTA	PT	22 10 N	83 41 W	72310 00

LOS CAÑUELOS+ PUNTA	PT	23 01 N	52 58 W	72310 00	LOS COCHINOS	LCTY	20 44 N	77 08 W	72360 01
LOS CEDROS	PELL	22 23 N	80 24 W	72340 01	LOS COCOS	PELL	20 18 N	76 56 W	72360 01
LOS CEDROS	PELL	22 26 N	80 35 W	72340 01	LOS COCOS	PELL	21 46 N	77 51 W	72360 01
LOS CEDROS	PELL	22 34 N	83 26 W	72310 01	LOS COCOS	PELL	21 11 N	76 46 W	72360 01
LOS CEDROS	LCTY	20 21 N	76 56 W	72340 01	LOS COCOS	PELL	21 14 N	76 20 W	72360 01
LOS CEDROS	LCTY	22 06 N	80 15 W	72340 01	LOS COCOS	PELL	22 17 N	83 49 W	72360 01
LOS CEDROS	LCTY	22 29 N	83 11 W	72310 01	LOS COCOS	PELL	22 27 N	83 32 W	72310 01
LOS CEDROS	LCTY	22 33 N	80 45 W	72330 01	LOS COCOS	PELL	22 32 N	79 32 W	72340 00
LOS CEDROS	PELL	22 03 N	79 43 W	72340 01	LOS COCOS	PELL	22 33 N	79 35 W	72360 01
LOS CHARCAS	LCTY	22 48 N	80 38 W	72340 01	LOS COCOS	PELL	22 54 N	82 47 W	72310 01
LOS CHARGADOS	PELL	22 01 N	79 11 W	72340 01	LOS COCOS SEE REPARTO LOS COCOS	PELL	22 57 N	82 24 W	72370 00
LOS CHARGONES	LCTY	22 41 N	83 47 W	72310 01	LOS COCOS	PELL	22 58 N	81 27 W	72360 01
LOS CHARGOS SEE SAN FERNANDO	LCTY	21 06 N	77 28 W	72350 00	LOS COCOS	PELL	23 08 N	81 55 W	72320 02
LOS CHARGOS	LCTY	22 03 N	79 32 W	72350 01	LOS COCOS	LCTY	20 09 N	74 37 W	72360 01
LOS CHARGUOTOS	LCTY	21 30 N	78 27 W	72350 01	LOS COCOS	LCTY	20 13 N	76 18 W	72360 01
LOS CHINOS	PELL	20 15 N	76 34 W	72360 01	LOS COCOS	LCTY	20 16 N	76 57 W	72360 01
LOS CHINOS	LCTY	21 45 N	79 13 W	72360 01	LOS COCOS	LCTY	20 19 N	76 36 W	72360 02
LOS CHINOS	LCTY	22 07 N	78 23 W	72350 01	LOS COCOS	LCTY	21 01 N	76 24 W	72360 01
LOS CHIVOS	PELL	20 34 N	75 14 W	72360 01	LOS COCOS	LCTY	21 07 N	77 34 W	72360 01
LOS CHIVOS	LCTY	22 43 N	81 32 W	72330 01	LOS COCOS	LCTY	21 24 N	73 47 W	72360 01
LOS CHIVOS+ CAÑIS SEE					LOS COCOS	LCTY	21 53 N	78 02 W	72360 01
CHIVOS+ CAÑIS	HWCK	20 50 N	75 37 W	72360 00	LOS COCOS	LCTY	21 56 N	79 52 W	72360 01
LOS CHORRONES	LCTY	22 04 N	80 05 W	72340 01	LOS COCOS	LCTY	22 04 N	78 48 W	72360 01
LOS CHORROS	EST	21 52 N	77 57 W	72350 01	LOS COCOS	LCTY	22 04 N	79 67 W	72340 01
LOS CHORROS	LCTY	20 34 N	77 01 W	72340 01	LOS COCOS	LCTY	22 06 N	73 32 W	72360 01
LOS CHORROS SEE LOS CURROS	LCTY	22 42 N	80 23 W	72340 00					
LOS CIEGOS	PELL	20 49 N	77 37 W	72360 01	LOS COCOS	LCTY	22 10 N	80 35 W	72340 01
LOS CIEGOS	PELL	22 18 N	84 22 W	72310 01	LOS COCOS	LCTY	22 11 N	80 06 W	72340 01
LOS CIEGOS	LCTY	21 46 N	77 15 W	72360 01	LOS COCOS	LCTY	22 17 N	73 56 W	72360 01
LOS CIEGOS	LCTY	21 11 N	78 12 W	72360 01	LOS COCOS	LCTY	22 19 N	80 07 W	72340 01
LOS CIEGOS	LCTY	22 18 N	83 21 W	72310 01	LOS COCOS	LCTY	22 21 N	90 49 W	72340 01
LOS CIEGOS+ ARROYO	STMI	22 17 N	84 21 W	72310 01	LOS COCOS	LCTY	22 22 N	79 40 W	72340 01
LOS CIEGOS+ PLATA	PT	23 01 N	82 58 W	72310 01	LOS COCOS	LCTY	22 24 N	83 58 W	72310 01
LOS CIMARRONES	LCTY	22 25 N	83 25 W	72310 01	LOS COCOS	LCTY	22 25 N	80 27 W	72340 01
LOS CLAVELLES	LCTY	21 23 N	77 47 W	72360 01	LOS COCOS	LCTY	22 42 N	81 42 W	72320 01
LOS COCHINAS SEE LOS CHINOS	PELL	20 19 N	76 14 W	72360 00	LOS COCOS	LCTY	22 44 N	82 57 W	72310 01
LOS COCHINOS SEE LOS CHINOS	PELL	20 15 N	76 14 W	72360 00	LOS COCOS	LCTY	22 47 N	82 49 W	72310 01

LOS COCOS	LCTY	22 34 N	81 59 W	72920 01	LOS CORRALES	LCTY	22 38 N	76 29 W	72960 01
LOS COCOS	LCTY	23 01 N	80 45 W	72930 01	LOS CORRALES	LCTY	21 35 N	77 42 W	72950 01
LOS COCOS	LCTY	23 12 N	82 12 W	72920 01	LOS CORRALES	LCTY	22 16 N	80 14 W	72910 01
LOS COCOS	LCTY	23 27 N	82 14 W	72920 01	LOS CORRALES	LCTY	22 21 N	78 52 W	72950 01
LOS COCOS	LCTY	23 28 N	82 14 W	72920 01	LOS CORRALES DEL GABRIEL	LCTY	22 48 N	81 36 W	72922 01
LOS COCOS+ PUNTA	ACH	22 59 N	81 12 W	72940 01	LOS CORRALES DE POJAS	LCTY	21 14 N	78 01 W	72950 01
LOS COCOS+ PUNTA	BCW	22 34 N	81 42 W	72920 01	LOS CUMUJES	LCTY	22 06 N	78 59 W	72950 01
LOS COCOS+ PUNTA AVE	PT	22 03 N	80 28 W	72940 00	LOS CREDITOS	LCTY	23 38 N	75 12 W	72960 01
LOS COCOS+ PUNTA	PT	21 20 N	76 24 W	72910 01	LOS CRISTALES	PRLL	21 59 N	79 02 W	72950 01
LOS COCOS+ PUNTA	PT	23 00 N	83 05 W	72910 01	LOS CRISTALES	LCTY	21 59 N	79 08 W	72950 01
LOS COCOS+ PUNTA	PT	23 11 N	82 14 W	72920 02	LOS CRISTALES	LCTY	22 27 N	81 09 W	72930 01
LOS COLOMBOS	LCTY	21 53 N	87 50 W	72490 01	LOS CRISTALES	LCTY	22 33 N	81 30 W	72930 01
LOS COLORADOS SEE LAS COLORADAS	LCTY	21 46 N	78 41 W	72950 00	LOS CRISTALES COMPANIA CUBANA SEE				
LOS COLORADOS	LCTY	21 51 N	78 52 W	72950 01	LOS CRISTALES	LCTY	21 59 N	79 03 W	72950 00
LOS COLORADOS SEE LAS COLORADAS	RF	23 14 N	80 44 W	72930 00	LOS CUADRA SEE LAS CUADRAS	LCTY	22 14 N	79 16 W	72940 00
LOS COLORADOS ARCHIPIELAGO DE SEE					LOS CUATRO HERMANOS	PRLL	22 52 N	82 26 W	72920 01
COLORADOS ARCHIPIELAGO DE LOS	TSLO	22 34 N	84 20 W	72910 00	LOS CUATRO SOCIOS	LCTY	21 58 N	78 35 W	72950 01
LOS COLORADOS BALU	RF	23 13 N	81 09 W	72930 01	LOS CUBETEROS	PRLL	22 19 N	80 39 W	72960 01
LOS COLORADOS BALU DE SEE					LOS CUJES	PRLL	22 31 N	80 11 W	72940 01
COLORADOS ARCHIPIELAGO DE LOS	TSLO	22 34 N	84 20 W	72910 00	LOS CURAS	LCTY	21 29 N	77 51 W	72950 01
LOS COLORADOS ENSENADA SEE					LOS CURAS	LCTY	22 11 N	80 28 W	72940 01
COLORADOS ENSENADA LA	CCAC	22 34 N	83 09 W	72910 00	LOS CURAS+ PUNTA	PT	22 11 N	80 30 W	72940 02
LOS CONGOS	LCTY	22 54 N	82 45 W	72910 01	LOS CURROS	LCTY	22 42 N	80 21 W	72940 01
LOS CONSIGERA	LCTY	21 11 N	79 42 W	72950 01	LOS CUMUJES SEE LAS CUMUJES	LCTY	20 04 N	76 38 W	72940 00
LOS CONTADORES LOMA SEE					LOS DELEITES	LCTY	22 48 N	82 23 W	72920 01
CANTADORES LOMA DE	ROSE	22 13 N	83 59 W	72910 00	LOS DELGADOS	LCTY	22 12 N	79 17 W	72940 01
LOS TORQUES	LCTY	21 46 N	76 42 W	72940 01	LOS DERRAMES	LCTY	21 34 N	78 08 W	72940 01
LOS CONGOS SEE CENTRO CUBANO	LCTY	21 58 N	80 06 W	72940 00	LOS DERRAMES DEL JATIBONICO	LCTY	21 34 N	76 08 W	72940 01
LOS CONGOS	LCTY	22 11 N	80 32 W	72940 01	LOS DESENANOS	LCTY	21 24 N	77 12 W	72940 01
LOS CONICOS	PRLL	22 32 N	80 13 W	72940 01	LOS DESES	LCTY	22 47 N	82 24 W	72920 01
LOS COQUITOS SEE LAS CUCHELLAS	PRLL	21 14 N	76 01 W	72940 00	LMA DIAZ SEE CAJO LARGO	LCTY	22 24 N	83 28 W	72910 00
LOS COQUITOS	PRLL	21 53 N	76 44 W	72940 01	LOS DIENTES ARROYO SEE				
LOS COCAZONES	LCTY	21 11 N	73 19 W	72950 01	DIENTES ARROYO LOS	STRI	20 42 N	77 35 W	72950 00
LOS COCAZON	LCTY	22 45 N	82 19 W	72920 01	LOS DIQUES	LCTY	23 03 N	81 56 W	72920 01
LOS CORRALES	LCTY	22 24 N	79 51 W	72940 01	LOS DOLONES	LCTY	22 26 N	76 06 W	72940 01
LOS CORRALES	LCTY	21 45 N	79 71 W	72940 01	LMA DOCE ARROYOS	PRLL	21 22 N	76 49 W	72940 01
LOS CORRALES	PRLL	22 14 N	80 17 W	72940 01	LMA DOCE	PRLL	21 02 N	76 13 W	72940 01
					LOS DOLORES SEE LAS DOLORES	PRLL	22 19 N	83 46 W	72910 00

LOS DOLORES	LCTY	21 10 N	77 42 W	72350 01	LOS GONZALEZ	LCTY	22 33 N	81 01 W	72310 01
LOS DOLORES	LCTY	21 25 N	78 01 W	72350 01	LOS GREGOS	LCTY	22 51 N	80 29 W	72360 01
LOS DOLORES	LCTY	21 28 N	77 40 W	72350 01	LOS GUAMOS	LCTY	27 42 N	77 06 W	72360 01
LOS DOLORES	LCTY	21 34 N	77 22 W	72350 01	LOS GUANAJOS	LCTY	25 04 N	76 23 W	72360 01
LOS DOLORES	LCTY	21 57 N	76 52 W	72350 01	LOS GUARDOS SEE LOS GUARDOS	LCTY	22 24 N	80 20 W	72360 00
LOS DOLORES	LCTY	22 49 N	82 34 W	72370 01	LOS GUARDOS	PPL	22 59 N	80 19 W	72360 01
LIM CORAPOS SEE LA TERESA	LCTY	20 17 N	75 59 W	72360 00	LOS GUARDOS	LCTY	23 13 N	79 37 W	72360 01
LOS DOS HERMANOS	ISLS	21 10 N	78 49 W	72350 01	LOS GUARDOS	LCTY	22 21 N	81 09 W	72360 02
LOS DOS HERMANOS CAYOS	ISLS	21 47 N	82 35 W	72370 02	LOS GUARDOS	LCTY	22 24 N	80 20 W	72360 01
LOS DOS HERMANOS CAYOS	ISLS	22 36 N	82 37 W	72370 01	LOS GUARDOS	LCTY	22 25 N	80 20 W	72360 01
LOS EGEDOS	PPL	27 56 N	83 23 W	72370 01	LOS GUARDOS	LCTY	22 29 N	83 03 W	72370 01
LOS ELEVADOS	PPL	21 50 N	78 45 W	72360 01	LOS GUAYALES	LCTY	21 43 N	78 22 W	72360 01
LOS ELIAS	PPL	22 33 N	80 50 W	72360 01	LOS GUAYOS	PPL	25 08 N	78 24 W	72360 01
LOS ESPARRAGADEROS	LCTY	22 07 N	82 57 W	72360 01	LOS GUAYOS	EST	20 37 N	76 50 W	72360 01
LOS ESPUROS	PPL	20 13 N	76 34 W	72360 02	LOS GUAYOS	LCTY	20 41 N	75 39 W	72360 01
LOS FERROS	LCTY	22 11 N	80 40 W	72360 01	LOS GUINEOS	PPL	27 33 N	75 26 W	72360 01
LOS ESPERISISTAS	PPL	23 03 N	82 15 W	72370 01	LOS GUINEOS	LCTY	27 12 N	74 42 W	72360 01
LOS ESTROPALLOS	EST	21 22 N	77 27 W	72360 01	LOS GUINEOS	LCTY	25 14 N	76 53 W	72360 01
LOS FALCONES CAYO SEE FALCONES CAYOS	ISLS	21 10 N	80 30 W	72360 00	LOS GUINEOS APPROX	STW	25 15 N	74 43 W	72360 01
LOS FARALLONES	LCTY	20 31 N	75 02 W	72360 01	LOS GUINEOS APPROX	STW	20 32 N	75 07 W	72360 01
LOS FARALLONES	ROGE	21 34 N	81 17 W	72360 02	LOS GUINES	PPL	23 52 N	80 15 W	72360 01
LOS FARALLONES SEE LOS FARALLONES	ROGE	21 56 N	81 11 W	72360 00	LOS GUINES	LCTY	21 24 N	78 28 W	72360 01
LOS FRIJUELOS	LCTY	27 27 N	75 10 W	72360 01	LOS GUINES	LCTY	22 49 N	83 06 W	72360 01
LOS GABRIELAS	LCTY	22 56 N	78 47 W	72360 01	LOS GUINOS	PPL	23 37 N	74 26 W	72360 01
LOS GABRIELAS ARROYO	STW	22 10 N	78 48 W	72360 01	LOS GUINOS	PPL	21 02 N	76 21 W	72360 01
LOS GALLEGAS	PPL	20 04 N	74 35 W	72360 01	LOS GUINOS	LCTY	25 46 N	77 08 W	72360 01
LOS GALLEGOS	PPL	20 04 N	74 25 W	72360 01	LOS GUINOS	LCTY	21 01 N	79 19 W	72360 01
LOS GALLEGOS	LCTY	20 32 N	75 25 W	72360 01	LOS GUINOS	LCTY	21 51 N	76 45 W	72360 01
LOS GALLEGUITOS	LCTY	21 26 N	78 18 W	72360 01	LOS GUINOS	LCTY	21 37 N	78 11 W	72360 01
LOS GALVEZ	PPL	22 31 N	81 38 W	72360 01	LOS GUINOS	LCTY	21 34 N	78 02 W	72360 01
LOS GALVEZ	PPL	22 33 N	81 34 W	72360 01	LOS GUINOS	LCTY	21 44 N	78 05 W	72360 01
LOS GARCIA	LCTY	21 10 N	77 10 W	72360 01	LOS GUINOS	LCTY	22 27 N	75 52 W	72360 01
LOS GARCIA	LCTY	20 07 N	76 12 W	72360 02	LOS GUINOS	LCTY	22 31 N	80 35 W	72360 01
LOS GOMEZ	LCTY	20 24 N	74 44 W	72360 01	LOS GUINOS	LCTY	22 35 N	80 40 W	72360 01
LOS GOMEZ	LCTY	21 09 N	76 44 W	72360 01	LOS GUINOS	EST	22 44 N	80 24 W	72360 01
LOS GOMEZ SEE GOMEZ	LCTY	27 04 N	81 57 W	72370 00	LOS GUINOS APPROX	STW	22 35 N	83 29 W	72360 01

LOS QUIROS, RIO SEE					
QUIROS, RIO LOS	STM	21 26 N	78 32 W	72360	00
LOS GUZMANES, CAYOS SEE					
GUZMANES, CAYOS LOS	ISLS	22 36 N	82 41 W	72320	00
LOS HAITEES SEE LOS HAITEES	PPL	21 45 N	76 12 W	72360	00
LOS HAITEES	PPL	21 45 N	76 12 W	72360	01
LOS HAITEES	LCTY	20 45 N	76 11 W	72360	00
LOS HAITEES	PPL	21 34 N	76 31 W	72360	01
LOS HAITEES SEE EL HAITEO	LCTY	20 50 N	76 04 W	72360	00
LOS HAITEES SEE LOS HAITEES	PPL	21 45 N	76 12 W	72360	00
LOS HAITEES SEE LOS HAITEES	LCTY	20 45 N	76 13 W	72360	00
LOS HERMANOS	LCTY	21 45 N	78 55 W	72360	01
LOS HERMANOS	LCTY	21 07 N	82 13 W	72320	01
LOS HONDONES	LCTY	22 10 N	80 37 W	72360	01
LOS HONDONES	LCTY	22 14 N	81 07 W	72360	01
LOS HONDONES	PPL	20 10 N	76 31 W	72360	01
LOS HONDONES	LCTY	22 17 N	81 12 W	72360	01
LOS HOYOS	LCTY	21 58 N	78 28 W	72360	01
LOS HOYOS	PPL	22 23 N	80 34 W	72360	01
LOS HOYOS	PPL	22 44 N	80 50 W	72360	01
LOS HOYOS	LCTY	20 51 N	77 19 W	72360	02
LOS HOYOS	LCTY	20 53 N	77 59 W	72360	01
LOS HOYOS	LCTY	21 32 N	77 46 W	72360	01
LOS HOYOS	LCTY	21 56 N	78 57 W	72360	02
LOS HOYOS	LCTY	21 48 N	81 23 W	72360	01
LOS HOYOS	LCTY	21 51 N	83 04 W	72360	01
LOS HOYOS	LCTY	22 52 N	83 16 W	72360	01
LOS HOYOS, LASUMAS	PPL	22 12 N	80 37 W	72360	02
LOS HUENOS	LCTY	20 41 N	77 02 W	72360	01
LOS INDIANOS SEE LOS INSINITOS	LCTY	22 01 N	84 15 W	72310	00
LOS INDIOS SEE BRAZO DE LOS INDIOS	PPL	20 34 N	76 56 W	72360	00
LOS INDIOS	PPL	21 01 N	76 33 W	72360	02
LOS INDIOS	PPL	22 29 N	80 52 W	72360	01
LOS INDIOS	EST	20 32 N	76 05 W	72360	01
LOS INDIOS	LCTY	20 32 N	76 06 W	72360	01
LOS INDIOS	LCTY	21 34 N	76 05 W	72360	01
LOS INDIOS	LCTY	20 35 N	76 53 W	72360	00
LOS INDIOS	LCTY	20 35 N	76 56 W	72360	02
LOS INDIOS	LCTY	21 02 N	76 31 W	72360	02
LOS INDIOS	LCTY	21 42 N	83 20 W	72360	01
LOS INDIOS	LCTY	21 11 N	75 46 W	72360	01
LOS INDIOS	LCTY	22 35 N	81 37 W	72310	01
LOS INDIOS, ARROYO	STWI	22 38 N	81 28 W	72310	01
LOS INDIOS, CAYOS	ISLS	21 45 N	83 12 W	72320	01
LOS INDIOS, HACIENDA SEE					
LOS INDIOS	EST	20 37 N	76 01 W	72360	00
LOS INDIOS, LAGUNA SEE					
INDIOS GRANDES, LAGUNA LOS	LA	22 03 N	84 11 W	72310	00
LOS INDIOS, PUNTA	PT	21 41 N	81 52 W	72320	01
LOS INDIOS, RIO	STM	21 41 N	81 52 W	72320	01
LOS INDIOS	PPL	21 48 N	83 01 W	72320	01
LOS INGLESEROS	PPL	20 49 N	76 06 W	72360	01
LOS INGLESEROS, PUNTA SEE					
INGLESEROS, PUNTA	PT	22 21 N	84 21 W	72310	00
LOS INGLESITOS	PPL	21 22 N	77 56 W	72360	01
LOS INGLESITOS, CAYOS DE SEE					
INGLESITOS, CAYOS DE LOS	ISLS	21 54 N	82 57 W	72320	00
LOS INSINITOS	LCTY	22 11 N	84 14 W	72310	01
LOS IPIROS	LCTY	22 08 N	84 18 W	72310	01
LOS ISLEÑOS	LCTY	22 20 N	78 58 W	72360	01
LOS ITABOS	LCTY	20 57 N	77 24 W	72360	01
LOS JACOS, ENSENADA SEE					
JACOS, ENSENADA DE LOS	COVE	22 24 N	79 08 W	72360	00
LOS JACOS, ESTERO	COVE	22 56 N	80 53 W	72360	02
LOS JAMALES	LCTY	20 05 N	76 18 W	72360	01
LOS JARDINES	LCTY	22 29 N	83 27 W	72310	01
LOS JARDINES Y JARDINILLOS, BANCO DE					
SEE JARDINILLOS, BANCO DE	SMOL	21 40 N	81 05 W	72360	00
LOS JIBAROS, ESTERO	STM	22 19 N	84 27 W	72310	01
LOS JIPES	LCTY	21 26 N	77 04 W	72360	01
LOS JIMENEZ	LCTY	22 13 N	80 29 W	72360	01
LOS JIPIROS	LCTY	21 40 N	79 32 W	72360	01
LOS JOBEROS	LCTY	21 43 N	78 03 W	72360	01
LOS JOBEROS, ARROYO	STWI	21 44 N	78 06 W	72360	02
LOS JOBEROS, REALCENO	AREA	21 43 N	78 03 W	72360	01
LOS JOROS	PPL	20 28 N	76 28 W	72360	01

LOS JOROS	LCTV	20 14 N	77 11 W	72360 01	LOS LOCOS	LCTV	21 17 N	77 52 W	72350 01
LOS JOROS	LCTV	20 15 N	76 56 W	72360 01	LOS LOMAS	PTLL	21 06 N	76 45 W	72360 02
LOS JOROS	LCTV	20 36 N	76 13 W	72360 01	LOS LÓPEZ	PPLL	20 15 N	76 33 W	72360 30
LOS JOROS SEE LOS JOROS DE LA MINA	LCTV	20 48 N	76 09 W	72360 00	LOS LÓPEZ	LCTV	22 42 N	82 57 W	72310 01
LOS JOROS DE LA MINA	LCTV	20 46 N	76 09 W	72360 01	LOS LOQUITOS	LCTV	21 17 N	77 52 W	72350 01
LOS JICOS	LCTV	22 42 N	81 51 W	72320 01	LOS LUCES	LCTV	22 31 N	83 24 W	72310 01
LOS LAGUNONES	PPLL	22 43 N	81 01 W	72310 01	LOS MACEDOS ARROYO	STMI	22 29 N	80 20 W	72360 02
LOS LAGUNAROS	LCTV	20 17 N	76 23 W	72360 01	LOS MACIZADO SEE MANAJANABO	APL	22 23 N	79 49 W	72360 00
LOS LAMPILLES	PPLL	22 30 N	80 52 W	72330 01	LOS MACHITOS	LCTV	20 10 N	75 20 W	72360 01
LOS LAZOS	PPLL	20 12 N	76 25 W	72360 01	LOS MACHOS	PPLL	21 58 N	84 16 W	72310 01
LOS LAZOS ARROYO	STMI	20 12 N	76 25 W	72360 01	LOS MACIOS SEE LAS MACIAS	LCTV	23 02 N	82 11 W	72320 00
LOS LAZOS ARROYO	STMI	22 24 N	80 18 W	72360 02	LOS MAESTROS	PPLL	22 28 N	79 41 W	72360 01
LOS LAZOS ARROYO	STMI	22 36 N	83 28 W	72310 01	LOS MAQUETES	LCTV	21 36 N	79 07 W	72350 01
LOS LAZOS LOMA SEE	MT	19 58 N	77 12 W	72360 00	LOS MAQUETES	LCTV	22 19 N	79 28 W	72360 01
LAZOS LOMA	LCTV	22 46 N	82 50 W	72310 01	LOS MALCASADOS	PPLL	22 19 N	84 18 W	72310 01
LOS LEALES	LCTV	20 11 N	76 35 W	72360 01	LOS MALONES	MT	19 57 N	75 03 W	72360 01
LOS LEONOS	LCTV	21 17 N	77 41 W	72310 01	LOS MANEYES	PPLL	22 56 N	81 37 W	72310 01
LOS LEONOS	PPLL	20 12 N	76 52 W	72360 01	LOS MANEYES	PPLL	23 04 N	81 22 W	72320 04
LOS LEITEROS	LCTV	19 56 N	77 12 W	72360 01	LOS MANEYES	LCTV	20 17 N	76 34 W	72360 01
LOS LEITEROS	LCTV	20 16 N	77 07 W	72360 01	LOS MANEYES	LCTV	22 48 N	81 55 W	72320 01
LOS LEITEROS LAGUNA	LON	21 57 N	84 43 W	72310 01	LOS MANEYES	LCTV	22 55 N	82 24 W	72320 01
LOS LIMONES	PPLL	21 44 N	79 24 W	72350 01	LOS MANONES	PPLL	21 51 N	79 25 W	72360 01
LOS LIPIDONES	LCTV	22 00 N	78 47 W	72360 01	LOS MANANTIALES	PPLL	21 59 N	80 01 W	72360 01
LOS LIPIDOS	PPLL	22 03 N	79 16 W	72360 01	LOS MANANTIALES	LCTV	20 04 N	77 25 W	72360 01
LOS LIPIDOS	LCTV	21 48 N	79 37 W	72360 01	LOS MANANTIALES	LCTV	21 14 N	77 52 W	72350 01
LOS LIPIDOS	LCTV	22 07 N	78 59 W	72360 01	LOS MANANTIALES	LCTV	22 26 N	84 15 W	72310 01
LOS LIPIDOS RIO DE	STM	22 08 N	78 58 W	72360 01	LOS MANSAS SEE LAS MANSAS	LCTV	23 07 N	82 12 W	72320 00
LOS LIPIDOS LOMA	MLL	21 02 N	75 42 W	72360 01	LOS MANSAS	PPLL	20 39 N	76 56 W	72360 01
LOS LIPIOS	LCTV	20 26 N	75 27 W	72360 01	LOS MANSAS	PPLL	22 14 N	80 51 W	72360 01
LOS LIPIOS	LCTV	20 55 N	76 30 W	72360 02	LOS MANSAS	PPLL	22 26 N	83 45 W	72310 01
LOS LIPIOS	LCTV	21 04 N	77 13 W	72360 01	LOS MANSOS	PPLL	22 37 N	80 51 W	72360 01
LOS LIPIOS ARROYO	STMI	20 20 N	75 24 W	72360 01	LOS MANSOS	PPLL	22 51 N	82 35 W	72320 01
LOS LIPIOS PUNTA	PT	22 47 N	83 44 W	72310 00	LOS MANSOS	PPLL	23 01 N	81 43 W	72330 01
LOS LLANADOR	LCTV	21 49 N	79 38 W	72360 01	LOS MANSOS	PPLL	23 04 N	82 14 W	72320 01
LOS LLANOS	LCTV	20 10 N	76 15 W	72360 01	LOS MANSOS	LCTV	21 51 N	78 28 W	72350 01
LOS LOBOS	LCTV	20 59 N	76 33 W	72360 02	LOS MANSOS	LCTV	22 22 N	79 19 W	72360 01

LOS MANGOS LCTV 22 22 N 79 31 W 72360 01
 LOS MANGOS LCTV 22 22 N 83 55 W 72310 02
 LOS MANGOS LCTV 22 26 N 79 36 W 72360 01
 LOS MANGOS LCTV 22 42 N 81 08 W 72310 02
 LOS MANGOS LCTV 22 45 N 82 23 W 72320 01

LOS MANGOS LCTV 22 48 N 81 05 W 72350 02
 LOS MANGOS LCTV 22 50 N 82 22 W 72320 01
 LOS MANGOS LCTV 22 54 N 82 25 W 72320 01
 LOS MANGOS LCTV 22 55 N 81 57 W 72320 01
 LOS MANGOS LCTV 22 56 N 81 59 W 72320 01

LOS MANGOS LCTV 22 56 N 82 09 W 72320 01
 LOS MANGOS LCTV 22 56 N 82 22 W 72320 01
 LOS MANGOS LCTV 22 58 N 82 19 W 72320 01
 LOS MANGOS LCTV 23 02 N 82 11 W 72320 01
 LOS MANGOS LCTV 23 07 N 81 34 W 72350 01

LOS MANGOS DE BARAJUA LCTV 20 27 N 76 00 W 72360 01
 LOS MANGOS DE BARAJUA SEE SABANA PPLL 20 29 N 79 38 W 72360 00
 LOS MANGONES LCTV 20 17 N 77 12 W 72360 03
 LOS MANGONES LCTV 21 04 N 76 19 W 72360 02
 LOS MANGONES LCTV 22 23 N 79 54 W 72360 01

LOS MARTIAS SEE LAS MARTIA, LCTV 23 57 N 79 48 W 72350 00
 LOS MARTINEZ PPL 22 35 N 79 38 W 72360 01
 LOS MARTINEZ LCTV 21 19 N 77 16 W 72350 01
 LOS MARTINEZ LCTV 21 55 N 79 02 W 72350 01
 LOS MARTINEZ LCTV 22 28 N 83 32 W 72310 01

LOS MARTINEZ SEE MARTINEZ LCTV 22 58 N 82 24 W 72320 00
 LOS MATOS LCTV 22 17 N 81 13 W 72350 01
 LOS MATOS LCTV 20 51 N 76 14 W 72360 02
 LOS MEDIANES LCTV 22 05 N 78 55 W 72350 01
 LOS MEDEROS LCTV 22 34 N 80 05 W 72360 01

LOS MEDEROS LCTV 22 54 N 82 59 W 72310 01
 LOS MEDIANES LCTV 22 13 N 80 16 W 72360 01
 LOS MELONEROS PPLL 22 11 N 78 53 W 72350 01
 LOS MELONES LCTV 21 57 N 84 27 W 72310 01
 LOS MELONES LCTV 21 59 N 84 28 W 72310 02

LOS MELONES SEE LOS MALONES WT 19 57 N 75 03 W 72360 00

LOS MELONES LAGUNA PND 21 57 N 84 25 W 72310 01
 LOS MELONES LAGUNA PND 21 59 N 84 28 W 72310 03
 LOS MERCEDES LCTV 21 47 N 78 12 W 72350 01
 LOS MERCEDES LCTV 21 58 N 78 54 W 72350 01
 LOS MERIONES SEE LOS MEDIANES LCTV 22 05 N 78 55 W 72350 00

LOS MINALOS LCTV 23 01 N 81 40 W 72310 01
 LOS MINEROS LCTV 20 59 N 76 10 W 72360 02
 LOS MIRANDA, ARROYO STW 22 47 N 83 36 W 72310 02
 LOS MOLINOS PPLL 21 01 N 81 17 W 72310 01
 LOS MOLINOS LCTV 21 02 N 81 37 W 72310 01

LOS MONEVES SEE LOS MANEYES LCTV 20 17 N 76 14 W 72360 00
 LOS MONTECITOS SEE LOS MONTECITOS LCTV 21 32 N 77 50 W 72350 00
 LOS MONTECITOS, ARROYO SEE
 LOS MONTECITOS, ARROYO STW 21 33 N 77 48 W 72350 00
 LOS MONTECITOS LCTV 21 32 N 77 50 W 72350 01
 LOS MONTECITOS, ARROYO STW 21 33 N 77 48 W 72350 01

LOS MORENOS, ARROYO STW 22 30 N 80 11 W 72360 02
 LOS MOSCOMES PPLL 20 50 N 76 11 W 72360 02
 LOS MOSQUITOS LCTV 22 28 N 79 58 W 72360 01
 LOS MUCHACHOS LCTV 22 27 N 80 51 W 72360 01
 LOS MUJOS PPLL 22 49 N 80 17 W 72360 01

LOS MUJOS, ARROYO STW 22 49 N 80 15 W 72360 01
 LOS MUERTOS, ARROYO STW 21 49 N 79 26 W 72360 01
 LOS MUERTOS, ARROYO SEE
 MUERTOS, ARROYO LOS STW 21 16 N 77 34 W 72350 00
 LOS MUERTOS, PUNTA SEE
 MUERTOS, PUNTA DE LOS PT 21 55 N 77 04 W 72360 00
 LOS MULATOS LCTV 20 44 N 75 55 W 72360 01

LOS MULOS LCTV 20 32 N 76 43 W 72360 01
 LOS MUCIELAGOS PPLL 22 09 N 78 40 W 72350 01
 LOS MUSICOS LCTV 22 41 N 81 27 W 72350 01
 LOS MAMES PPLL 20 14 N 75 27 W 72360 01
 LOS MARRAJOS PPLL 22 45 N 82 47 W 72310 01

LOS MARRAJOS LCTV 22 19 N 78 52 W 72350 01
 LOS NATURALES LCTV 22 04 N 80 24 W 72360 01
 LOS NEGRITAS SEE LOS NEGRITOS PPLL 20 53 N 75 48 W 72360 00
 LOS NEGRITOS PPLL 20 40 N 75 13 W 72360 01
 LOS NEGRITOS PPLL 20 53 N 75 48 W 72360 01

LOS NEGROS	LCTY	20 19 N	75 47 W	72360 01	LOS OREJONES SEE LOS OREJONES	LCTY	22 04 N	84 05 W	72310 00
LOS NEGROS	LCTY	22 18 N	79 57 W	72340 01	LOS PALAJAROS, LAGUNA SEE				
LOS NEGROS	PPL	20 22 N	76 19 W	72360 01	PAJAROS, LAGUNA LOS	LGA	22 09 N	84 24 W	72310 00
LOS NEGROS	PPL	20 22 N	77 03 W	72360 01	LOS PALACIOS SEE LOS PALACIOS	LCTY	22 15 N	79 55 W	72340 01
LOS NEGROS	PPL	21 46 N	78 57 W	72350 01	LOS PALACIOS	LCTY	23 05 N	82 14 W	72320 01
					LOS PALACIOS	PPL	22 35 N	83 15 W	72310 01
LOS NEGROS	LCTY	20 16 N	74 58 W	72360 01	LOS PALACIOS	LCTY	22 15 N	79 55 W	72340 02
LOS NEGROS	LCTY	20 27 N	75 39 W	72360 01	LOS PALACIOS, MUNICIPIO DE	ADMO	22 35 N	83 15 W	72310 01
LOS NEGROS	LCTY	22 02 N	84 09 W	72310 01	LOS PALACIOS, RIO	STM	22 21 N	83 14 W	72310 01
LOS NEGROS	LCTY	22 20 N	80 48 W	72340 01	LOS PALOS SEE PALOS	PPL	22 48 N	81 44 W	72320 00
LOS NEGROS	LCTY	22 40 N	80 14 W	72340 01	LOS PARADONES SEE LOS PAREDONES	LCTY	22 17 N	83 57 W	72310 00
LOS NEGROS, ARROYO	STMI	20 13 N	74 58 W	72360 01	LOS PARAIOSOS	PPL	22 43 N	81 17 W	72330 01
LOS NEGROS, ARROYO	STMI	20 17 N	74 50 W	72360 01	LOS PARDOS	EST	21 04 N	78 16 W	72350 01
LOS NEGROS, ARROYO	STM	21 51 N	78 44 W	72350 01	LOS PAREDONES	LCTY	22 05 N	85 29 W	72340 01
LOS NEGROS, ARROYO	STMI	22 16 N	83 50 W	72310 02	LOS PAREDONES	LCTY	22 17 N	83 57 W	72310 02
LOS NEGROS, ARROYO SEE					LOS PASOS	PPL	20 18 N	76 09 W	72360 01
NEGROS, ARROYO LOS	STMI	22 23 N	80 11 W	72340 00					
LOS NEGROS, CAYO	HMCX	22 05 N	78 30 W	72350 01	LOS PASOS SEE LOS PAZOS	PPL	20 56 N	76 10 W	72360 00
LOS NEGROS, CAYO	HMCX	22 26 N	81 07 W	72350 01	LOS PASOS	PPL	20 57 N	75 47 W	72360 01
LOS NEGROS, CIENAGAS DE SEC					LOS PASOS	EST	20 20 N	76 08 W	72360 01
PHATES, CIENAGA DE	MESH	21 59 N	84 08 W	72310 00	LOS PASOS	LCTY	22 09 N	78 57 W	72350 01
LOS NEGROS, PUNTA SEE					LOS PASOS	LCTY	22 44 N	82 49 W	72310 01
NEGROS, PUNTA	PT	21 44 N	79 59 W	72340 00					
LCT NEGROS, RIO SEE NEGROS, RIO	STM	21 38 N	78 54 W	72350 00	LOS PASOS	RSTM	20 18 N	76 09 W	72360 01
					LOS PATOS	PPL	20 04 N	77 21 W	72360 01
LOS NEGROS, RIO SEE VIAJACA, RIO	STMI	20 15 N	76 15 W	72360 00	LOS PATOS	LCTY	20 04 N	77 21 W	72360 01
LOS NISPEROS	LCTY	21 33 N	78 00 W	72350 01	LOS PATOS	LCTY	22 42 N	82 10 W	72370 01
LOS NOVILLOS	PPL	20 54 N	75 57 W	72360 01	LOS PATOS, ESTERO	CRT	22 12 N	84 25 W	72310 01
LOS NOVILLOS	LCTY	20 31 N	76 55 W	72360 01					
LOS NOVILLOS, LOMA	PPL	20 55 N	75 57 W	72360 03	LOS PATOS, LAGUNA	LGA	21 54 N	80 16 W	72340 01
LOS NUEVOS	PPL	21 42 N	79 04 W	72350 01	LOS PATOS, LAGUNA SEE				
LOS NUEVOS, RIO SEE					PATO, LAGUNA DE	PMD	22 32 N	81 25 W	72350 00
LAS NUEVAS, RIO DE	STM	21 56 N	82 56 W	72320 00	LOS PAZOS	LCTY	22 21 N	81 13 W	72340 01
LOS NUEVOS LIRIOS	LCTY	21 06 N	77 14 W	72350 01	LOS PAZOS	PPL	20 56 N	76 10 W	72360 02
LOS NUMEROS	LCTY	21 44 N	78 59 W	72350 01	LOS PAZOS SEE LOS PASOS	RSTM	20 18 N	76 09 W	72360 00
LOS NUMEZ	PPL	22 56 N	83 13 W	72310 01					
LOS OCAJES SEE OCAJES	LCTY	22 18 N	84 07 W	72310 00	LOS PEDERNALES	PPL	20 53 N	77 32 W	72350 01
					LOS PEDROSOS	LCTY	22 19 N	83 52 W	72310 01
LOS OCAJES, LAGUNA	PMD	22 13 N	83 49 W	72310 02	LOS PEDROSOS	LCTY	22 54 N	82 16 W	72320 01
LOS OLIVOS	LCTY	23 08 N	82 04 W	72320 01	LOS PERALEJOS	LCTY	21 15 N	77 47 W	72350 01
LOS OMOQUES SEE LOS HONDOS	LCTY	22 14 N	81 07 W	72340 50	LOS PERDIDOS	LCTY	20 28 N	75 10 W	72340 01
LOS OREJONES	LCTY	22 06 N	84 05 W	72310 02	LOS PERDIDOS, ARROYO	STMI	20 28 N	75 11 W	72340 01

LOS PEREZ, LAGUNA SEE					
LOS PEREZ, LAGUNA	LN	22 11 N	83 49 W	72510 00	LOS PINOS
LOS PEREZ	LCTV	22 47 N	82 54 W	72310 01	LOS PINOS
LOS PEREZ, LAGUNA	LN	22 11 N	83 49 W	72310 01	LOS PINOS
LOS PERROS	PPL	22 21 N	78 53 W	72350 01	LOS PINOS
LOS PERROS	LCTV	22 13 N	77 24 W	72360 01	LOS PINOS
LOS PERROS					
LOS PERROS	LCTV	22 44 N	81 57 W	72320 01	LOS PINOS
LOS PERROS, BOCA DE SEE					
RIO LOS PERROS, BOCA DEL	STW	22 24 N	78 34 W	72350 00	LOS PINOS
LOS PERROS, RIO SEE CHAMBAS, RIO	STW	22 24 N	78 34 W	72350 00	LOS PINOS
LOS PESCADORES, PUNTA SEE					
PESCADORES, PUNTA	PT	21 24 N	79 46 W	72360 00	LOS PINOS
LOS PIECOS	LCTV	22 05 N	80 13 W	72360 01	LOS PINOS
LOS PIENOS DE DIEGO PEREZ, CAMO					
SEE DIEGO PEREZ, CAMO	ISL	22 04 N	81 34 W	72360 00	LOS PINOS
LOS PILONES	PPL	22 52 N	75 47 W	72360 01	LOS PINOS
LOS PILOTOS	LCTV	22 15 N	79 33 W	72360 01	LOS PINOS
LOS PINALES	LCTV	20 27 N	74 36 W	72360 01	LOS PINOS
LOS PINALES SEE					
PINALES DE MAYARI, SIERRA DE LOS	HTS	20 31 N	75 47 W	72360 00	LOS PINOS
LOS PINALES, SIERRA DE SEE					
NIPE, SIERRA DE	HES	20 28 N	75 49 W	72360 00	LOS PINOS
LOS PINALES DE MAYARI, SEE					
PINALES DE MAYARI, SIERRA DE LOS	HTS	20 31 N	75 47 W	72360 00	LOS PINOS
LOS PINOS	PPL	21 03 N	76 24 W	72360 01	LOS PINOS
LOS PINOS	PPL	21 19 N	77 58 W	72310 01	LOS PINOS
LOS PINOS	PPL	22 14 N	83 51 W	72310 01	LOS PINOS
LOS PINOS	PPL	22 41 N	87 04 W	72360 01	LOS PINOS
LOS PINOS	PPL	22 41 N	83 24 W	72310 01	LOS PINOS
LOS PINOS	PPL	22 45 N	80 42 W	72360 01	LOS PINOS
LOS PINOS	PPL	22 45 N	82 07 W	72320 01	LOS PINOS
LOS PINOS	PPL	23 04 N	81 17 W	72350 01	LOS PINOS
LOS PINOS	PPL	22 04 N	82 29 W	72320 01	LOS PINOS
LOS PINOS	LCTV	21 25 N	77 51 W	72360 01	LOS PINOS
LOS PINOS	LCTV	21 35 N	78 01 W	72350 01	LOS PINOS
LOS PINOS	LCTV	22 19 N	80 15 W	72360 01	LOS PINOS
LOS PINOS	LCTV	22 22 N	80 14 W	72360 01	LOS PINOS
LOS PINOS	LCTV	22 27 N	79 51 W	72360 01	LOS PINOS
LOS PINOS					
LOS PINOS	LCTV	22 31 N	83 34 W	72310 01	LOS PINOS
LOS PINOS	LCTV	22 34 N	80 47 W	72310 01	LOS PINOS
LOS PINOS	LCTV	22 31 N	83 02 W	72310 01	LOS PINOS
LOS PINOS	LCTV	22 40 N	83 03 W	72310 01	LOS PINOS
LOS PINOS	LCTV	22 41 W	81 32 W	72350 01	LOS PINOS
LOS PINOS	LCTV	22 47 N	80 07 W	72360 01	LOS PINOS
LOS PINOS	LCTV	22 47 N	80 45 W	72310 01	LOS PINOS
LOS PINOS	LCTV	22 47 N	81 42 W	72350 01	LOS PINOS
LOS PINOS	LCTV	22 48 N	82 24 W	72320 01	LOS PINOS
LOS PINOS	LCTV	22 50 W	82 15 W	72320 01	LOS PINOS
LOS PINOS	LCTV	22 51 N	82 15 W	72320 01	LOS PINOS
LOS PINOS	LCTV	22 52 N	82 29 W	72320 01	LOS PINOS
LOS PINOS	LCTV	22 53 N	82 25 W	72320 01	LOS PINOS
LOS PINOS	LCTV	22 54 N	82 04 W	72320 01	LOS PINOS
LOS PINOS	LCTV	22 54 N	82 26 W	72320 01	LOS PINOS
LOS PINOS	LCTV	23 00 N	82 17 W	72320 01	LOS PINOS
LOS PITOS	PPL	20 14 N	74 46 W	72360 01	LOS PINOS
LOS PITOS	LCTV	21 04 N	77 22 W	72350 01	LOS PINOS
LOS PITOS	LCTV	21 45 N	79 45 W	72360 01	LOS PINOS
LOS PITOS	LCTV	22 14 N	79 36 W	72360 01	LOS PINOS
LOS PITOS	LCTV	22 43 N	82 24 W	72320 01	LOS PINOS
LOS PLATABILLOS	PPL	22 40 N	75 44 W	72360 01	LOS PINOS
LOS PLATABILLOS	PPL	20 41 N	75 45 W	72360 01	LOS PINOS
LOS PLATANOS	LCTV	20 11 N	75 09 W	72360 01	LOS PINOS
LOS PLATANOS	LCTV	20 37 N	75 23 W	72360 01	LOS PINOS
LOS POZOS					
LOS POZOS	PT	21 52 N	84 57 W	72310 00	LOS PINOS
LOS POZOS	PPL	21 02 N	75 40 W	72360 01	LOS PINOS
LOS POZOS	PPL	21 02 N	75 38 W	72360 01	LOS PINOS
LOS POZOS	PPL	23 04 N	82 26 W	72320 01	LOS PINOS
LOS POZOS	LCTV	22 37 N	80 36 W	72360 01	LOS PINOS
LOS PORTALES	LCTV	22 56 N	82 57 W	72310 01	LOS PINOS
LOS PORTAJESES	LCTV	22 07 N	80 17 W	72360 01	LOS PINOS
LOS POZOS	PPL	22 32 N	83 55 W	72310 01	LOS PINOS
LOS POZOS	PPL	22 33 N	83 18 W	72310 01	LOS PINOS
LOS POZOS	PPL	22 42 N	83 02 W	72310 01	LOS PINOS
LOS POZOS	LCTV	20 13 N	74 42 W	72360 01	LOS PINOS

LOS POZOS	LCTY	20 17 N	74 56 W	72360 01	LOS ROLLES DE PUEBLO VIEJO	PMLL	25 52 N	77 46 W	72350 01
LOS PIZOS	LCTY	22 22 N	80 28 W	72360 01	LOS RONCOS	LCTY	23 10 N	81 59 W	72322 01
LOS PIZOS	LCTY	22 23 N	80 28 W	72360 01	LOS RONCOS, ENSENADA	NAV	23 19 N	81 59 W	72370 01
LOS PATEJILES	LCTY	22 04 N	79 59 W	72360 01	LOS RONDONES	LCTY	20 15 N	76 18 W	72360 01
LOS PRINCIPIES DE MANRESA	LCTY	22 58 N	81 50 W	72327 01	LOS ROQUE	PMLL	22 24 N	79 30 W	72360 01
LOS PUERCOS	PML	20 14 N	77 03 W	72360 01	LOS ROQUES, PUNTA	PT	23 08 N	82 25 W	72320 03
LOS PUERCOS	PMLL	20 22 N	76 42 W	72360 01	LOS ROSALES SMALL SEE				
LOS PUERCOS	LCTY	20 13 N	77 04 W	72360 01	ROSALLES, BAJO LOS	SMOL	20 14 W	77 18 W	72360 00
LOS PUERCOS, CANADA	SMI	20 13 N	77 05 W	72360 02	LOS RUBIES, LOMA DE	MLL	22 02 N	78 55 W	72350 01
LOS QUEMADITO SEE LOS QUEMADITOS	PMLL	22 32 N	83 52 W	72310 00	LOS RUSOS	LCTY	21 56 N	79 00 W	72350 01
LOS QUEMADITOS	PMLL	22 32 N	83 52 W	72310 00	LOS SABALOS	PMLL	22 16 N	81 07 W	72360 01
LOS QUEMADOS	PMLL	23 05 N	82 26 W	72320 01	LOS SAEZ	PMLL	22 48 N	80 39 W	72360 01
LOS QUEMADOS SEE PALMARITO	LCTY	22 29 N	80 38 W	72360 00	LOS SANTOS	LCTY	22 29 N	80 00 W	72360 01
LOS QUEMADOS	LCTY	22 31 N	83 51 W	72310 01	LOS SANTOS, MONTANA SEE				
LOS RAILES	LCTY	22 32 N	81 38 W	72350 01	SANTOS, MONTE LOS	MT	21 35 N	79 34 W	72360 00
LOS RANONES	PML	22 06 N	79 03 W	72350 01	LOS SAOS	PML	20 12 N	76 30 W	72360 01
LOS RANONES	LCTY	22 16 N	79 29 W	72360 01	LOS SAOS	PMLL	20 57 N	77 15 W	72360 01
LOS RANOS	PML	20 11 N	75 38 W	72360 01	LOS SERAFINES	LCTY	21 14 N	77 37 W	72350 01
LOS RANOS	PMLL	20 48 N	77 35 W	72350 01	LOS SITIOS	PMLL	20 54 N	77 18 W	72350 01
LOS RANOS	LCTY	19 55 N	77 29 W	72360 01	LOS SITIOS	LCTY	21 13 N	77 48 W	72350 01
LOS RANOS	LCTY	20 59 N	76 04 W	72360 01	LOS SITIOS	LCTY	21 25 N	77 33 W	72350 01
LOS RANOS	LCTY	21 04 N	78 01 W	72350 01	LOS SITIOS	LCTY	21 33 N	78 04 W	72350 01
LOS RANOS	LCTY	21 08 N	77 59 W	72350 01	LOS SITIOS, PUNTA	PT	22 61 N	84 21 W	72310 01
LOS RANOS SEE LOS RONCOS	LCTY	23 10 N	81 59 W	72320 00	LOS SOLDADOS	LCTY	21 59 N	84 19 W	72310 01
LOS RATONES, LOMA DE	MLL	22 21 N	83 55 W	72310 00	LOS SOLDADOS, PUNTA	PT	22 01 N	84 17 W	72310 01
LOS RAYELOS	LCTY	22 25 N	79 32 W	72360 07	LOS TABLONES, ESTERO SEE				
LOS RAYELOS	LCTY	22 25 N	79 32 W	72360 01	TABLONES, ESTERO LOS	CRKT	23 13 N	81 10 W	72330 00
LOS REBELLIDOS, CAJOS	ISLS	21 55 N	84 52 W	72310 00	LOS TABLONES	PML	21 43 N	79 20 W	72360 01
LOS REBELLIDOS, PUNTA	PT	21 54 N	84 52 W	72310 00	LOS TAMARINOS	LCTY	21 09 N	78 18 W	72350 01
LOS RESAEROS SEE SIJUELO	LCTY	21 05 N	75 46 W	72360 00	LOS TAMARINOS	LCTY	22 23 N	80 07 W	72360 01
LOS REBALDOS, CENTRAL	CTL	25 11 N	75 29 W	72360 04	LOS TAMBORES, PUNTA SEE				
LOS REMATES	LCTY	22 26 N	80 47 W	72360 01	TAMBORES, PUNTA LOS	PT	20 56 N	75 35 W	72360 00
LOS RIOS	LCTY	22 43 N	83 40 W	72310 01	LOS TAMPRES	LCTY	22 10 N	80 46 W	72360 01
LOS RIPCOS	LCTY	21 19 N	77 25 W	72350 01	LOS TANQUES	LCTY	22 43 N	81 45 W	72320 01
LOS ROBALOS	LCTY	22 25 N	79 47 W	72360 01	LOS TANQUES, CORTE	DTCH	22 39 N	81 47 W	72320 02
LOS ROBALOS, ESTERO SEE					LOS TELLES SEE LOS TELLEZ	LCTY	22 18 N	79 54 W	72360 00
MOLAS, ESTERO	CRKT	23 11 N	81 07 W	72330 00	LOS TELLEZ	LCTY	22 38 N	79 54 W	72360 01
					LOS TERNEROS	LCTY	21 43 N	79 25 W	72360 01

LOS PERES	PMLL	20 05 N	77 17 W	72360 01	LOTE DE MAQUETES	LCTY	21 38 N	78 26 W	72340 01
LOT TOMATES ZANJA SEE					LOTE DIECINUEVE	LCTY	21 41 N	78 24 W	72350 01
TOMATES ZANJA LOS	DICH	22 42 N	82 18 W	72320 00	LOTE DIECINUEVE	LCTY	21 41 N	78 26 W	72350 01
LOS TOROS	LCTY	20 30 N	76 54 W	72360 02	LOTE DOS	LCTY	21 04 N	75 59 W	72360 01
LOS TOROS	LCTY	21 07 N	79 10 W	72350 01	LOTE DOS	LCTY	22 56 N	82 24 W	72320 02
LOS TOROS	LCTY	22 11 N	80 33 W	72360 01					
LOS TOROS	LCTY	22 30 N	80 59 W	72330 01	LOTE GRANDE	LCTY	22 09 N	79 24 W	72340 01
LOS TOYOS	LCTY	22 41 N	80 04 W	72340 01	LOTE MOLARCASABE	LCTY	20 30 N	77 44 W	72350 01
LOS TRAMUJOS	LCTY	22 07 N	79 22 W	72340 01	LOTE NUEVE RAMIREZ	LCTY	20 46 N	77 46 W	72350 01
LOS TRAVEZANOS	LCTY	21 19 N	76 49 W	72360 01	LOTE NUMERO ONCE	LCTY	22 19 N	81 42 W	72310 01
LOS TRES BOQUERONES. CATO	ISL	22 29 N	82 27 W	72320 03	LOTE NUMERO 1 SEE LOTE UNO	LCTY	22 47 N	83 33 W	72310 00
LOS TRES HERMANOS	LCTY	22 48 N	82 20 W	72320 01	LOTE NUMERO 3 SEE LOTE TRES	LCTY	22 48 N	83 33 W	72310 00
LOS TRES LOTES DE SAN PEDRO	LCTY	21 11 N	78 26 W	72350 01	LOTE NUMERO 4 SEE LOTE CUATRO	LCTY	22 49 N	83 33 W	72310 00
LOS TRIPLANIS SEE LA LUZ	LCTY	22 55 N	82 26 W	72320 00	LOTE NUMERO 11 SEE	LCTY	22 13 N	83 42 W	72310 00
LOS TUMBOS	LCTY	22 48 N	81 06 W	72310 01	LOTE NUMERO ONCE	LCTY	21 01 N	76 07 W	72360 01
LOS TUNAS	LCTY	22 18 N	83 19 W	72310 01	LOTE OCHENTA Y CINCO	LCTY	21 01 N	76 05 W	72360 01
LOS TUNITAS SEE LAS TUNITAS	LCTY	22 04 N	79 14 W	72360 00	LOTE OCHENTA Y OCHO				
LOS TUMOS SEE LOS TOYOS	LCTY	22 42 N	80 04 W	72340 00	LOTE OCHO WAMPENCE	LCTY	20 44 N	77 44 W	72350 01
LOS UVEROS	LCTY	22 13 N	83 39 W	72310 01	LOTE PRADO	PMLL	22 58 N	83 21 W	72310 01
LOS VENEROS	PMLL	22 46 N	81 35 W	72330 01	LOTERIA SEE CAGUASAL	LCTY	22 12 N	79 45 W	72340 00
LOS VENEROS	LCTY	20 24 N	76 08 W	72360 00	LOTERIA	PMLL	22 12 N	79 45 W	72340 01
LOS VIOLAS	LCTY	20 40 N	76 13 W	72360 01	LOTERIA	PMLL	22 37 N	81 13 W	72350 01
LOS YAGUENOS	LCTY	22 42 N	81 50 W	72320 01	LOTERIA	PMLL	23 02 N	82 15 W	72320 01
LOS YAREYES	LCTY	21 20 N	78 06 W	72350 01	LOTERIA	PMLL	23 03 N	81 57 W	72320 01
LOS YAYALES	EST	21 12 N	76 51 W	72340 01	LOTERIA	LCTY	21 24 N	78 22 W	72350 01
LOS YAYALES	LCTY	21 54 N	84 14 W	72310 01	LOTERIA	LCTY	21 47 N	78 38 W	72350 01
LOS YAYATES SEE LOS YAYALES	LCTY	21 54 N	84 14 W	72310 00	LOTERIA	LCTY	22 15 N	80 04 W	72340 01
LOS ZAGALES	LCTY	22 26 N	83 17 W	72310 01	LOTERIA SEE MONTES	LCTY	23 03 N	81 57 W	72320 00
LOS ZAPOTES	LCTY	23 05 N	82 14 W	72320 01	LOTE SINTO	LCTY	22 37 N	83 21 W	72310 01
LOS 4 HERMANOS SEE					LOTE DE LAGUNA NEGRA	LCTY	21 26 N	77 35 W	72350 01
LOS CUATRO HERMANOS	PMLL	22 52 N	82 26 W	72320 00	LOTES DE SAN PEDRO	LCTY	22 47 N	82 04 W	72320 01
LOTE C	LCTY	22 13 N	83 56 W	72310 01	LOTE SEIS CARRERA	LCTY	20 45 N	77 43 W	72350 01
LOTE CUATRO	PMLL	22 32 N	83 26 W	72310 01	LOTE SIETE RAMIREZ	LCTY	20 44 N	77 44 W	72350 01
LOTE CUATRO	LCTY	20 49 N	77 20 W	72350 01	LOTE SUN	LCTY	22 49 N	82 03 W	72320 01
LOTE CUATRO	LCTY	22 49 N	83 33 W	72310 01	LOTE TREINTA Y TRES	LCTY	21 38 N	78 24 W	72350 01
LOTE CUATRO CARRERA	LCTY	20 44 N	77 43 W	72350 01	LOTE TRES	LCTY	22 31 N	83 26 W	72310 01
LOTE OCL CUZCA SEE LOTE DEL CUZCO	LCTY	22 41 N	81 34 W	72330 00	LOTE TRES	LCTY	22 48 N	83 33 W	72310 01
LOTE DEL CUZCO	LCTY	22 41 N	81 34 W	72330 02	LOTE UNO	LCTY	20 30 N	77 19 W	72350 01

LOTE UNO	LCTV	22 47 N	83 33 V	72310 01	LUCAS	PPLL	22 54 N	80 39 W	72340 01
LOTE VIENTE	LCTV	20 48 N	77 03 W	72360 01	LUCAS, CAYO	ISL	22 27 N	79 16 W	72340 01
LOTE ZAMBRAO	LCTV	22 52 N	82 05 V	72320 01	LUCAS LEON	LCTV	21 26 N	77 21 W	72310 01
LOTE 1 SEE LOTE UNO	LCTV	20 50 N	77 19 W	72350 00	LUCERO	PPLL	23 05 N	82 25 W	72320 03
LOTE 1 SEE LOTE UNO	LCTV	22 47 N	83 33 W	72310 00	LUCERO	LCTV	22 40 N	81 17 W	72330 01
LOTE 2 SEE LOTE DOS	LCTV	21 04 N	75 59 V	72360 00	LUCERO	LCTV	22 43 N	80 59 W	72330 01
LOTE 2 SEE LOTE DOS	LCTV	22 36 N	82 04 V	72320 00	LUCMA SEE LA LUCMA	PPLL	22 27 N	79 34 W	72340 00
LOTE 3 SEE LOTE TRES	LCTV	22 31 N	83 26 V	72310 00	LUCMANA	PPLL	22 10 N	81 15 W	72330 01
LOTE 3 SEE LOTE TRES	LCTV	22 48 N	83 33 V	72310 00	LUCMANA	LCTV	22 51 N	83 23 W	72310 01
LOTE 4 SEE LOTE CUATRO	LCTV	20 49 N	77 20 W	72350 00	LUCMANA PLAYA	DCM	22 52 N	83 24 W	72310 01
LOTE 4 SEE LOTE CUATRO	LCTV	22 49 N	83 33 V	72310 00	LUCIA	PPLL	22 11 N	84 18 W	72310 01
LOTE 4 CABRERA SEE					LUCIA SEE LA LUCIA	LCTV	22 09 N	79 14 W	72340 00
LOTE CUATRO CABRERA	LCTV	20 46 N	77 43 V	72350 00	LUCIA	LCTV	22 54 N	82 00 W	72320 01
LOTE 6 CABRERA SEE					LUCIA	PPLL	20 17 N	76 27 W	72360 01
LOTE SEIS CABRERA	LCTV	20 45 N	77 43 V	72350 00	LUCIANA	LCTV	22 21 N	79 12 W	72340 01
LOTE 6 DE LA TORRE SEE LA TORRE	LCTV	20 53 N	77 52 V	72350 00					
LOTE 7 RAMIREZ SEE					LUCIANO	RSTP	20 59 N	75 36 W	72340 01
LOTE SIETE RAMIREZ	LCTV	20 44 N	77 44 V	72350 00	LUCIANO	RSTP	21 01 N	82 40 W	72310 01
LOTE 8 MAURICE SEE					LUCIANO, ABRA DE	GRSE	22 53 N	82 08 W	72320 01
LOTE OCHO MAURICE	LCTV	20 44 N	77 44 W	72350 00	LUCILLA	PPLL	22 12 N	84 19 W	72310 01
LOTE 8 RAMIREZ SEE					LUCRECIA	PPLL	21 03 N	75 16 W	72360 01
LOTE NUEVE RAMIREZ	LCTV	20 44 N	77 44 V	72350 00					
LOTE 10 SEE LOTE DIECINUEVE	LCTV	21 43 N	78 24 W	72350 00	LUCRECIA	LCTV	22 47 N	81 39 W	72350 01
LOTE 10 SEE LOTE DIECINUEVE	LCTV	21 43 N	78 26 W	72350 00	LUCRECIA	LCTV	22 52 N	82 04 W	72320 01
LOTE 10 SEE LOTE VIENTE	LCTV	20 49 N	77 03 W	72360 00	LUCRECIA, BAHIA DE SEE				
					LUCRECIA, ENSENADA DE	RAY	21 04 N	75 36 W	72360 00
					LUCRECIA, CABO	PT	21 04 N	75 37 W	72360 01
					LUCRECIA, ENSENADA DE	RAY	21 04 N	75 36 W	72360 01
LOTE 55 SEE LOTE TREINTA Y TRES	LCTV	21 38 N	78 24 W	72350 00					
LOTE 55 SEE LOTE OCHENTA Y CINCO	LCTV	21 01 N	76 05 V	72360 00	LUCRECIA, PUNTA SEE LUCRECIA, CABO PT	PT	21 04 N	75 37 W	72360 00
LOTE 66 SEE LOTE OCHENTA Y OCHO	LCTV	21 01 N	76 05 V	72360 00	LUCRECIA NUMERO CUATRO	PPLL	21 01 N	75 37 W	72360 01
LOURDES SEE LOURDES	LCTV	22 55 N	82 34 V	72320 00	LUCRECIA NUMERO 4 SEE	PPLL	21 01 N	75 37 W	72360 00
LOURDES	PPLL	21 00 N	82 29 V	72320 01	LUCREMI SEE NATA LA NINA	PPLL	22 21 N	80 35 W	72340 00
LOURDES	LCTV	22 52 N	80 21 W	72340 01	LUGARROITA SEE				
LOURDES	LCTV	22 55 N	82 34 W	72320 01	INGENIO LUGARROITA, RUJANAS	CTLO	22 52 N	80 19 W	72340 00
LOURDES ECHEVERRIA, CENTRAL	CTL	20 34 N	75 57 V	72360 04					
LOUYCA	LCTV	22 22 N	79 28 W	72348 01	LUGANES SEE LUGANES	LCTV	22 24 N	80 07 W	72340 00
LOUYCA	LCTV	21 00 N	77 15 W	72360 01	LUGARENO	PPLL	21 11 N	77 29 W	72350 01
					LUGARENO	PPLL	21 33 N	77 28 W	72350 01
LUNAS	LCTV	21 21 N	77 53 W	72350 01	LUGARENO SEE				
LUNAS	LCTV	22 16 N	74 58 W	72340 01	SIERRA CUBITAS, CENTRAL	CTL	21 31 N	77 28 W	72350 00
LUNANO	PPLL	20 44 N	77 03 W	72360 02					

LUGARENO	LCTY	21 38 N	77 29 W	72350 01			
LUGARENO, ESTACION DE	RSTN	21 34 N	17 29 W	72350 01			
LUGO	PRLL	22 49 N	82 22 W	72320 07			
LUGO, CALETA	LCTY	22 36 N	81 21 W	72350 01			
	COVE	21 33 N	83 09 W	72320 01			
LUGONES	LCTY	21 17 N	77 27 W	72350 01			
LUGONES	LCTY	22 24 N	80 07 W	72340 01			
LUGONES, ESTERO DE	INLT	21 53 N	79 17 W	72340 01			
LUGONES, LAGUNA SEE							
LOS MELONES, LAGUNA	PNO	21 57 N	81 25 W	72310 20			
LUIS	LCTY	19 59 N	76 40 W	72360 01			
LUIS	LCTY	22 46 N	82 12 W	72320 01			
LUIS, ARROYO	STM	21 47 N	81 51 W	72320 01			
LUIS, PUNTA	PT	22 08 N	81 21 W	72310 01			
LUISA SEE LA LUISA	PRLL	22 55 N	81 29 W	72310 00			
LUISA	LCTY	22 02 N	75 35 W	72360 01			
LUISA	LCTY	20 07 N	76 10 W	72360 01			
LUISA SEE LUISA LORET	LCTY	21 22 N	78 27 W	72350 00			
LUISA	LCTY	22 32 N	80 52 W	72350 01			
LUISA	LCTY	22 34 N	80 53 W	72360 01			
LUISA	LCTY	22 53 N	81 20 W	72350 01			
LUISA	LCTY	22 55 N	81 20 W	72350 01			
LUISA, PLAYA LA SEE							
LA LUISA, PLAYA	BCH	22 58 N	82 58 W	72310 00			
LUISA, ZANJA LA SEE							
LA LUISA, ZANJA	STM	22 41 N	82 10 W	72320 00			
LUISA ANTONIO SEE LUISA Y ANTONIO	LCTY	22 51 N	80 33 W	72360 00			
LUISA CONDESA SEE LUISA	LCTY	22 53 N	81 28 W	72350 00			
LUISA DIAZ SEE LUIS DIAZ	RSTN	22 49 N	81 49 W	72320 00			
LUISA LORET	LCTY	21 22 N	78 27 W	72350 01			
LUISA MARIA	PRLL	21 48 N	78 44 W	72350 01			
LUIS ARCOS BERGUES	PPL	22 21 N	79 35 W	72360 04			
LUIS ARCOS BERGUES, CENTRAL	CTL	22 30 N	79 49 W	72360 04			
LUIS ARCOS BERGUES SEE							
LUIS ARCOS BERGUES, CENTRAL	CTL	22 30 N	79 49 W	72360 00			
LUISA Y ANTONIO	LCTY	22 51 N	80 33 W	72360 01			
LUISA Y ANTONIO	LCTY	22 52 N	80 30 W	72360 01			
LUIS DIAZ	PRLL	22 01 N	79 34 W	72360 01			
LUIS DIAZ	RSTN	22 49 N	81 49 W	72320 00			
LUIS DOMINGUEZ SEE							
LUIS DOMINGUEZ	LCTY	22 18 N	79 25 W	72360 00			
LUIS DOMINGUEZ	LCTY	22 17 N	79 24 W	72360 01			
LUIS DOMINGUEZ	LCTY	22 18 N	79 25 W	72360 02			
LUIS E. CARRACEDO, CENTRAL	CTL	19 54 N	77 19 W	72360 04			
LUIS FERNANDEZ	LCTY	20 54 N	77 58 W	72350 01			
LUISIBARI	LCTY	22 41 N	81 23 W	72350 01			
LUISIBARI	LCTY	22 40 N	81 59 W	72320 01			
LUIS LAZO, VALLE DE	VAL	22 25 N	83 54 W	72310 01			
LUIS MARTIN	LCTY	20 21 N	76 32 W	72360 01			
LUIS MEDULL	LCTY	22 51 N	82 20 W	72320 01			
LUIS MUNIZ, LOMA SEC BONITA, LOMA	MLL	22 47 N	80 12 W	72360 00			
LUISON	LCTY	20 26 N	74 37 W	72360 01			
LUIS PALMERO	PRLL	21 43 N	79 05 W	72350 01			
LUIS RODRIGUEZ	LCTY	21 38 N	78 27 W	72350 01			
LUIS RODRIGUEZ	PRLL	22 57 N	81 24 W	72350 01			
LUIS SEGUNDO	MN	20 07 N	76 10 W	72360 01			
LUIS TORRES	PRLL	22 45 N	81 20 W	72360 01			
LUMBRE, PUNTA	PT	21 41 N	79 50 W	72360 01			
LURA, PUNTA	PT	22 02 N	80 25 W	72360 01			
LUNANCO	LCTY	20 45 N	78 02 W	72350 01			
LUNETA- ESTERO DE SEE							
LA LUNETA, ESTERO							
LUSITAMBA	INLT	21 33 N	79 13 W	72360 00			
LUSION	LCTY	22 29 N	79 56 W	72360 01			
LUTGARDITA SEE LUTGARDITA	LCTY	20 42 N	76 20 W	72360 01			
	LCTY	22 53 N	80 22 W	72360 00			
LUTGARDITA SEE GENERAL PERAZA							
LUTGARDITA SEE	PRLL	23 02 N	82 23 W	72320 00			
INGENIO LUTGARDITA, PUJAS							
LUTGARDITA	CTLQ	22 52 N	80 19 W	72360 00			
LUTGARDITA	LCTY	22 45 N	82 10 W	72320 01			
LUTGARDITA	LCTY	22 51 N	80 19 W	72360 01			
LUTGARDITA	LCTY	22 53 N	80 22 W	72360 02			
LUFANO	PRLL	23 04 N	82 21 W	72320 01			
LUFANO, RZO	STM	23 07 N	82 21 W	72320 00			
LUZ	LCTY	22 02 N	76 26 W	72360 01			
LUZ	LCTY	20 56 N	76 07 W	72360 01			
LUZ SEE LA LUZ	LCTY	20 07 N	75 35 W	72360 00			

MACABAL-AROSTEGUI, CANAL SEE					
MACABAL, CANAL	STCW	21 52 N	77 57 W	72350 00	
MACABALITO	PPLL	21 46 N	77 43 W	72350 01	
MACABALITO	LCTV	22 37 N	79 41 W	72340 01	
MACABANT	LCTV	20 21 N	74 31 W	72340 01	
MACABANT, RIO SEE					
MACABANTERA, RIO	STM	20 21 N	74 30 W	72340 00	
MACABANTERA, RIO	STM	20 21 N	74 30 W	72340 01	
MACABANTERA, RIO	STM	20 33 N	74 43 W	72340 01	
MACABIA WJEVE	LCTV	21 01 N	77 09 W	72340 01	
MACABIA NUMERO SEIS	PPLL	20 50 N	77 10 W	72340 01	
MACABIA NUMERO 6 SEE					
MACABIA NUMERO SEIS	PPLL	20 50 N	77 10 W	72340 00	
MACABIA VIEJA	PPLL	22 46 N	80 40 W	72330 01	
MACABIA 6 SEE MACABIA NUMERO SEIS	PPLL	20 50 N	77 10 W	72340 00	
MACABIA 6 SEE MACABIA NUMERO SEIS	LCTV	21 01 N	77 09 W	72340 00	
MACABANTERA, RIO SEE					
MACABANTERA, RIO	STM	20 21 N	74 30 W	72340 00	
MACABO	LCTV	20 03 N	74 44 W	72340 01	
MACABO, RIO	STM	20 03 N	74 44 W	72340 01	
MACABO, SURSIDERO DE	AMEH	20 03 N	74 43 W	72340 01	
MACANACUM, ARROYO	STM	20 13 N	74 46 W	72340 01	
MACANACUM, ARROYO SEE					
MACANACUM, ARROYO	STM	20 13 N	74 46 W	72340 00	
MACANACUM, BRAZO	STM	20 11 N	74 45 W	72340 01	
MACANACUM, RIO SEE MACANACUM, RIO					
MACANACUM, ARROYO SEE					
MACANACUM, ARROYO	STM	20 13 N	74 46 W	72340 00	
MACANACUM, RIO SEE					
MACANACUM, ARROYO	STM	20 13 N	74 46 W	72340 00	
MACAO, LOMA DEL	HLL	22 10 N	83 30 W	72320 01	
MACAO, PUNTA DEL	PT	22 10 N	82 00 W	72320 01	
MACARABOBA SEE MACARABOBA					
MACARENO	PPLL	21 41 N	78 13 W	72350 00	
MACARENO	PPLL	20 46 N	77 52 W	72350 01	
MACARENO SEE SAN MIGUEL DEL JUNCO	PPLL	20 47 N	77 48 W	72350 00	
MACARENO, CENTRAL SEE					
MAITI, CENTRAL	CTL	20 46 N	77 52 W	72350 00	
MACAETA	LCTV	22 59 N	82 31 W	72320 01	
MACAETA	LCTV	23 01 N	82 31 W	72320 01	
MACAETA, RUINAS DE	CTL	23 00 N	82 31 W	72320 01	
MACATE	LCTV	21 33 N	77 39 W	72350 01	
MACATEMO, PUNTA DEL	PI	21 29 N	82 43 W	72320 01	
MACEDONIA	LCTV	21 43 N	78 20 W	72350 01	
MACEDONIO	PPLL	21 13 N	76 56 W	72340 01	
MACEIRA	LCTV	21 50 N	78 53 W	72350 01	
MACEO	PPLL	20 45 N	76 29 W	72340 01	
MACEO	PPLL	21 44 N	78 06 W	72340 01	
MACEO	LCTV	20 14 N	76 41 W	72340 01	
MACEO	LCTV	21 23 N	78 28 W	72350 01	
MACEO	RSTP	21 43 N	78 07 W	72350 01	
MACEO, CENTRAL SEE					
ANTONIO MACEO, CENTRAL	CTL	20 45 N	76 30 W	72340 00	
MACEO, MONUMENTO A	MHT	22 50 N	82 29 W	72320 01	
MACEO, PICO	MT	20 01 N	76 36 W	72340 01	
MACEO ESTACION	RSTH	20 45 N	76 30 W	72340 01	
MACEOS, ARROYO LOS SEE					
LOS MACEOS, ARROYO	SIPI	22 20 N	80 20 W	72340 00	
MACEYAS SEE MACASTA, RUINAS DE	CTL	23 00 N	82 31 W	72320 00	
MACHACA SEE MAJARUA	LCTV	22 52 N	82 02 W	72320 00	
MACHADO	PPLL	22 53 N	80 20 W	72340 01	
MACHADO	LCTV	22 10 N	84 05 W	72310 01	
MACHADO	LCTV	22 47 N	80 06 W	72340 01	
MACHADO	LCTV	22 47 N	80 19 W	72340 01	
MACHADO SEE LA PEPA DE MACHADO	LCTV	23 03 N	80 40 W	72340 00	
MACHADO	RSTP	23 05 N	81 56 W	72320 01	
MACHADO, ARROYO	STM	22 24 N	80 09 W	72340 01	
MACHADO, MONTES	MLS	23 06 N	81 49 W	72320 01	
MACHADO, SIERRA DE SEE					
MACHADO, MONTES	MLS	23 06 N	81 49 W	72320 00	
MACHINACA, PASO	POD	20 16 N	77 04 W	72340 01	
MACHIN	LCTV	21 59 N	80 04 W	72340 01	
MACHIN	RSTP	23 05 N	81 52 W	72320 01	
MACHITO, CAJO	ISL	23 10 N	80 50 W	72320 01	
MACHO	LCTV	20 15 N	77 02 W	72340 01	
MACHO, ALTO DEL	MT	19 56 N	76 55 W	72340 01	
MACHO, ARROYO	STM	22 04 N	79 23 W	72340 01	
MACHO, ARROYO DEL SEE					
EL MACHO, ARROYO DE	STM	20 20 N	75 22 W	72340 00	

WACHO, ARROYO EL SEE						WACUN	LCTV	22 57 N	81 27 W	72350 01
EL WACHO, ARROYO	STM	19 53 N	77 01 W	72360 00		WACURAN	PPLL	22 45 N	82 59 W	72310 01
WACHO, CAYO SEE WACHOS, CAYO	ISL	23 11 N	80 59 W	72350 00		WACURIGES, ESTERO SEE				
WACHO, PENON DEL	MOED	19 53 N	77 01 W	72360 01		WACURIGES, ESTERO	INLT	21 01 N	78 28 W	72350 00
WACHO, PUNTA	PT	29 48 N	78 39 W	72350 01		WACURIGES, PUNTA SEE				
WACHO, RIO SEE EL WACHO, ARROYO	STM	19 53 N	77 01 W	72360 00		WACURIGES, PUNTA	PT	21 02 N	78 29 W	72350 00
						WACURIGES, RIO SEE WACURIJUE, RIO	STM	22 31 N	84 09 W	72310 00
WACHORRA SEE LA WACHORRA	LCTV	21 56 N	84 31 W	72310 00		WACURIJUE	LCTV	20 15 N	75 29 W	72360 01
WACHOS, CAYO	ISL	23 11 N	80 59 W	72350 01		WACURIJUE	LCTV	20 11 N	75 31 W	72360 01
WACHOS DE FUERA, CAYOS	ISLS	21 36 N	79 44 W	72360 03		WACURIJUE	LCTV	22 22 N	83 50 W	72310 01
WACHOS DE TIERRA, CAYOS	ISLS	21 40 N	79 48 W	72360 01		WACURIJUE, ARROYO	STVI	22 46 N	83 25 W	72310 01
WACHUCA	LCTV	21 12 N	77 30 W	72350 01		WACURIJUE, RIO	STM	20 11 N	75 10 W	72360 01
						WACURIJUE, RIO	STM	22 29 N	83 15 W	72310 01
WACIA	LCTV	20 32 N	79 02 W	72360 01		WACURIJUE, RIO	STM	22 31 N	84 09 W	72310 01
WACIA	LCTV	21 32 N	78 03 W	72350 01		WACURIJUE, ESTERO	LCTV	22 32 N	83 15 W	72310 01
WACIAS SEE WACIAS SAN LAZARO	PPLL	22 24 N	79 49 W	72360 00		WACURIJUE, ESTERO	INLT	21 01 N	78 28 W	72350 00
WACIAS	PPLL	22 54 N	81 28 W	72350 01		WACURIJUE, ESTERO	INLT	21 02 N	78 28 W	72350 01
WACIAS	LCTV	22 14 N	80 18 W	72360 01		WACURIJUE, PUNTA	PT	21 02 N	78 29 W	72350 01
						WACURIJUE, RIO SEE WACURIJUE, RIO	STM	22 31 N	84 09 W	72310 00
WACIAS	LCTV	22 55 N	81 28 W	72350 01		WACURIJUE, RIO	LCTV	22 51 N	81 31 W	72350 01
WACIAS	RSTP	22 54 N	81 28 W	72350 01		WACUTIVO				
WACIAS SAN LAZARO	PPLL	22 24 N	79 49 W	72360 01		WACUTO	PPLL	20 50 N	77 59 W	72360 01
WACIO SEE EL WACIO	LCTV	21 36 N	79 07 W	72350 00		WACUTO	PPLL	20 52 N	77 48 W	72350 01
WACIO	PPLL	20 12 N	76 51 W	72360 01		WACUTO	PPLL	21 01 N	76 53 W	72360 01
						WACUTO	ISL	22 05 N	80 24 W	72360 01
WACIO	PPLL	20 45 N	75 59 W	72360 01		WADAMA, CAYO	LCTV	22 54 N	81 21 W	72350 01
WACIO	LCTV	20 48 N	76 10 W	72360 01						
WACIO	RSTP	21 32 N	76 07 W	72360 01		WADAN	PPLL	22 01 N	81 14 W	72350 01
WACIO, ALTO DEL	WT	19 58 N	77 02 W	72360 01		WADARIASA	LCTV	22 20 N	79 35 W	72360 00
WACIO, ARROYO	STM	20 19 N	75 35 W	72360 01		WADARIASAS SEE WADARIASA	PPLL	20 50 N	77 10 W	72360 01
						WADERA	PPLL	22 25 N	80 59 W	72350 01
WACIO, ARROYO	STVI	20 14 N	76 52 W	72360 01		WADERA, CAYO DE LA	PPCK			
WACIO, RADA EL SEE EL WACIO, RADA	ANCM	19 53 N	77 02 W	72360 00						
WACIO, RIO	STM	19 53 N	77 02 W	72360 01		WADERA, LOMA	MLL	22 07 N	82 06 W	72360 01
WACIO DE ARANSO	LCTV	20 21 N	76 16 W	72360 01		WADERA VIEJA SEE WADERA VIEJA	LCTV	20 00 N	75 48 W	72360 00
WACIO NUMERO UNO	RSTP	22 45 N	76 10 W	72360 01		WADERO SEE WADERO	PPLL	20 52 N	77 10 W	72360 00
						WADERO GUADALUPE	LCTV	21 09 N	77 25 W	72360 01
WACIO NUMERO 2 SEE						WADEROZ SEE CORAJALLA	LCTV	20 55 N	77 59 W	72360 00
WACIO NUMERO UNO	RSTP	20 45 N	76 50 W	72360 00						
WACIOS	LCTV	20 23 N	76 43 W	72360 01						
WACIOS	LCTV	20 23 N	76 43 W	72360 01						
WACOGHAL	LCTV	22 44 N	81 24 W	72310 01						
WACONS	LCTV	22 50 N	81 24 W	72360 01						
WACOSTA SEE WACASTA	LCTV	23 01 N	82 31 W	72320 00						

APPROVED FOR RELEASE: 2007/02/20: CIA-RDP01-00707R000200050009-3

WADRAZO	LCTV	22 10 N	79 44 W	72340 01					
WADRAZO	LCTV	22 52 N	81 54 W	72320 00	WAGABO, ARROYO	STM	22 28 N	83 19 W	72310 01
WADRAZO	LCTV	22 53 N	83 19 W	72310 01	WAGANO SEE PESANO	PPL	21 37 N	79 33 W	72340 00
WADRAZO	LCTV	22 56 N	83 19 W	72310 01	WASANTILLA	LCTV	21 29 N	77 41 W	72352 01
WADRAZO, PUNTA	PI	22 56 N	83 15 W	72310 03	WASANTILLA, RIO	STM	21 25 N	77 38 W	72352 01
					WAGARABOBA	PPL	21 41 N	79 11 W	72352 01
WADRE DEL AGUA	PPL	21 01 N	75 45 W	72340 01	WASARABOBA, RIO	STM	21 37 N	79 19 W	72350 01
WADRE PUEBLO SEE SAN CAYETANO	PPL	22 58 N	82 33 W	72320 00	WAGAYAL	LCTV	20 22 N	79 46 W	72340 01
WADRE VIEJA	PPL	22 05 N	76 56 W	72340 01	WAGDA SEE MAGDALENA	LCTV	19 59 N	75 43 W	72340 00
WADRE VIEJA	PPL	20 12 N	76 57 W	72340 01	MAGDALENA	PPL	22 17 N	80 41 W	72347 01
WADRE VIEJA	PPL	20 29 N	76 49 W	72340 01	MAGDALENA	PPL	22 34 N	82 10 W	72340 01
WADRE VIEJA	LCTV	20 00 N	75 46 W	72340 01	MAGDALENA	PPL	22 35 N	82 39 W	72330 01
WADRE VIEJA	LCTV	20 24 N	75 18 W	72340 01	MAGDALENA	EST	22 55 N	81 38 W	72352 01
WADRE VIEJA, ARROYO SEE					MAGDALENA	LCTV	19 54 N	77 10 W	72340 01
WADRE DE ENRIQUE, RIO	STM	22 15 N	83 33 W	72310 00	MAGDALENA SEE LA MAGDALENA	LCTV	19 55 N	76 59 W	72340 00
WADRE VIEJO, RIO SEE					MAGDALENA	LCTV	19 58 N	75 37 W	72340 01
WADRE DE ENRIQUE, RIO	STM	22 15 N	83 33 W	72310 00					
WADREVAL	PPL	21 59 N	74 06 W	72350 01	MAGDALENA SEE LA MAGDALENA	LCTV	19 59 N	75 31 W	72340 00
WADRICAL	PPL	22 00 N	79 29 W	72340 01	MAGDALENA	LCTV	19 59 N	75 43 W	72340 02
WADROGA	LCTV	22 44 N	80 34 W	72340 01	MAGDALENA	LCTV	20 01 N	76 01 W	72340 01
WADROGA	PPL	22 55 N	81 51 W	72320 01	MAGDALENA	LCTV	20 13 N	75 41 W	72340 01
WADROGA SEE WADROGA	LCTV	22 44 N	80 34 W	72340 01	MAGDALENA	LCTV	22 40 N	80 01 W	72340 01
WADROGA, MUNICIPIO DE	AMO	22 53 N	81 51 W	72320 01					
WADROGA, PUNTA	PI	22 05 N	83 25 W	72340 01	MAGDALENA	LCTV	22 47 N	81 57 W	72320 01
WADULEY SEE WADULEY	LCTV	21 45 N	75 46 W	72340 00	MAGDALENA	LCTV	22 56 N	81 20 W	72330 01
WADUPA, SIERRA	MS	20 00 N	76 45 W	72340 01	MAGDALENA, ARROYO	STM	20 02 N	74 22 W	72340 01
WADUPA DE LA ESTRELLA, ESTRIBO	ROSE	20 00 N	77 15 W	72340 01	MAGDALENA, LOWA	SI	19 55 N	76 59 W	72340 01
WADUPA	LCTV	20 04 N	76 49 W	72340 01	MAGDALENA, RIO	STM	19 54 N	76 57 W	72340 01
WADUPA DE LOS LIBERTADORES	EST	20 00 N	76 35 W	72340 01	MAGDALENA, RIO SEE DAIDUIBA, RIO	STM	19 55 N	79 39 W	72340 00
WADUPA, CANAL	STM	22 37 N	81 39 W	72320 01	MAGDALENA, RIO	STM	22 14 N	80 49 W	72340 02
WADU	PPL	20 17 N	76 15 W	72340 01	MAGDALENA, RIO	STM	22 38 N	80 34 W	72340 01
WADU SEE WADU	PPL	20 17 N	76 15 W	72340 00	MAGDALENA, SURGIDERO	ANCH	19 54 N	79 57 W	72340 01
WADU SEE WADU	PPL	20 17 N	76 15 W	72340 00	MAGDALENA, RIO SEE MAGDALENA, RIO	STM	22 16 N	80 49 W	72340 00
WADUNBA, RIO SEE WADUNBA, RIO	STM	21 42 N	75 24 W	72340 00					
WADUNBA	LCTV	21 49 N	76 39 W	72340 01	WAGELA	MS	22 11 N	74 21 W	72340 01
WADUNBA	LCTV	22 55 N	81 56 W	72330 01	WAGA SEE WAGA	PPL	21 31 N	79 34 W	72340 00
WADUNBA	LCTV	22 29 N	78 52 W	72340 01	WAGUESITA	LCTV	21 28 N	77 50 W	72350 01
WADUNBA, ENSENADA DE SEE					WAGUELA	LCTV	23 01 N	81 12 W	72330 01
WADUNBA, ENSENADA DE	SAT	22 41 N	82 45 W	72320 00	WAGONES, ARROYO	STM	22 26 N	82 19 W	72340 01
					WAGOTE, RIO SEE WAGOTE, RIO	STM	20 14 N	76 25 W	72340 00

WAGOTE PEAK SEE WOGOTE, PICO	PK	19 59 N	75 34 W	72360	00	WAGUINGO	PPLL	22 32 N	79 54 W	72360	01
WAGRINAT	LCTY	22 58 N	81 07 W	72360	01	WAGURA	LCTY	22 07 N	79 54 W	72360	01
WAGUA	PPLL	21 51 N	79 54 W	72360	01	WAGUQUES, RIO	STM	22 42 N	83 56 W	72360	01
WAGUA, CAYO	ISL	21 40 N	79 48 W	72360	03	WAGUILLA, BAHIA DE SEF					
WAGUABU, ARROYO	STM	21 04 N	77 37 W	72360	01	WAGUILLA BAY	RAY	19 55 N	75 13 W	72361	00
						WAGUILLA BAY	RAY	19 55 N	75 13 W	72361	05
WAGUANA, ARROYO	STM	20 28 N	74 36 W	72360	01	WAGUITAS SEE WAGUITO	ISL	23 04 N	80 15 W	72360	00
WAGUANOS	LCTY	20 40 N	76 38 W	72360	01	WAGUITO	ISL	23 04 N	80 15 W	72360	01
WAGUANOS, HACIENDA	EST	20 38 N	76 37 W	72360	01	WAGUILLA SEE WAGUILLA BAY	RAY	19 55 N	75 13 W	72361	00
WAGUANOS, HACIENDA	EST	20 51 N	76 39 W	72360	01	WAGUY, BOCA LA SEE WAGUY, BOCA LA	ENIN	23 07 N	80 59 W	72360	00
WAGUARA, ARROYO	STM	20 12 N	76 43 W	72360	01	WAGUIC SEE WAGUIC ABAJO	EST	24 17 N	76 01 W	72360	00
WAGUARAYA	LCTY	22 24 N	80 22 W	72360	01	WAGUIC	LCTY	20 18 N	75 59 W	72360	01
WAGUARAYA	LCTY	22 36 N	80 02 W	72360	01	WAGUIC	LCTY	20 19 N	76 16 W	72360	00
WAGUARAYA, RIO	STM	22 40 N	80 07 W	72360	01	WAGUIC	LCTY	20 19 N	76 16 W	72360	01
WAGUARAYA ABAJO	LCTY	22 37 N	79 59 W	72360	01	WAGUIC	RSTP	20 19 N	76 16 W	72360	01
WAGUAYAL	LCTY	22 00 N	78 47 W	72360	01	WAGUIC, RIO	STM	20 18 N	76 15 W	72360	01
WAGU, SIERRA DE SEE						WAGUIC ABAJO	EST	20 17 N	76 01 W	72360	00
WAGUEY, SIERRA DEL	ROSE	20 03 N	75 03 W	72360	00	WAGUIC SEE WAGUIC	LCTY	20 19 N	76 16 W	72360	00
WAGUEYITO	LCTY	22 21 N	80 21 W	72360	01	WAGUIC	PPLL	23 03 N	81 35 W	72360	01
WAGUELLES SEE WAGUEYES	LCTY	21 43 N	78 06 W	72360	00	WAGUIC, ANILLA SEE WAGUIC, ANILLA	LCTY	21 29 N	77 41 W	72360	00
WAGUET	LCTY	22 14 N	79 52 W	72360	01	WAGUICU	LCTY	21 50 N	79 47 W	72360	01
WAGUET, ARROYO	STM	22 14 N	79 51 W	72360	01	WAGUEZ	RSTP	23 02 N	82 37 W	72360	01
WAGUEY, SIERRA DE	WT	20 30 N	75 04 W	72360	01	WAGUI	PPLL	20 15 N	74 09 W	72360	01
WAGUEY, SIERRA DEL						WAGUI	PPLL	21 42 N	77 42 W	72360	01
WAGUEY, SIERRA DEL	ROSE	20 05 N	75 03 W	72360	00	WAGUI, CABO	CAMP	20 15 N	74 09 W	72360	04
WAGUEYAL	PPLL	20 25 N	75 30 W	72360	01	WAGUI, PUNTA DE SEE WAGUI, CABO	CAPE	20 15 N	74 09 W	72360	00
WAGUEYAL	PPLL	20 50 N	76 27 W	72360	01	WAGI, ARROYO	STM	22 32 N	80 28 W	72360	01
WAGUEYAL, ARROYO	STM	20 06 N	76 31 W	72360	01	WAGI, SEE WAGI, DE MARTIN DIEZ	LCTY	23 47 N	79 41 W	72360	00
WAGUEYAL, ARROYO	STM	20 25 N	75 30 W	72360	01	WAGI, RIO	STM	23 01 N	82 50 W	72360	01
WAGUEYITO	LCTY	20 29 N	75 12 W	72360	01	WAGI, SABANAS DEL	SWMS	22 44 N	79 40 W	72360	01
WAGUEYITO ARRIBA	LCTY	20 27 N	75 13 W	72360	01	WAGI, DE MARTIN DIEZ	LCTY	21 47 N	79 41 W	72360	01
WAGUEYES	LCTY	20 18 N	76 48 W	72360	01	WAGI, DE VELA	LCTY	21 44 N	79 41 W	72360	01
WAGUEYES	LCTY	21 43 N	78 06 W	72360	01	WAGI	PPLL	20 34 N	75 21 W	72360	01
WAGUEYES SEE LOS WAGUEYES	LCTY	21 56 N	79 07 W	72360	00	WAGI	LCTY	22 55 N	80 20 W	72360	01
WAGUEYES	LCTY	22 36 N	80 23 W	72360	01	WAGI, ARROYO	STM	20 10 N	76 42 W	72360	01
WAGUEYES	PPLL	20 17 N	76 46 W	72360	01	WAGI, ARROYO	STM	22 55 N	80 17 W	72360	01
WAGUEYES	LCTY	21 04 N	77 27 W	72360	01	WAGI, ESTERO	OWN	22 45 N	83 51 W	72360	01
WAGUIRA SEE WAGURA	LCTY	22 07 N	79 54 W	72360	00						
WAGUIRA	LCTY	22 12 N	79 40 W	72360	01						

HAJADERO, ARROYO	STW	20 09 N	77 28 W	72360 01	HAJAGUA, PASO	FORO	20 11 N	76 42 W	72360 01
HAJATS, PUNTA SEE					HAJAGUA, PUNTA	FT	22 08 N	80 28 W	72360 01
IGUAINAS, PUNTA DC	PT	22 09 N	80 32 W	72360 00	HAJAGUA, PUNTA	BT	22 45 N	82 01 W	72320 03
HAJAGUA	PPL	21 55 N	79 00 W	72350 01	HAJAGUA, PUNTA LA	PT	21 42 N	83 02 W	72320 01
HAJAGUA	PPL	21 59 N	79 00 W	72350 01	HAJAGUA, PUNTA LA	FT	22 01 N	84 33 W	72310 01
HAJAGUA	PPL	22 21 N	83 48 W	72310 01					
HAJAGUA	PPL	22 25 N	83 39 W	72310 01	HAJAGUA, RIO SEE HAJAGUA, ZANJA	DTCM	22 40 N	81 58 W	72320 00
HAJAGUA	PPL	22 40 N	81 32 W	72350 01	HAJAGUA, RIO	STW	20 07 N	75 26 W	72360 01
HAJAGUA	PPL	22 50 N	81 37 W	72350 01	HAJAGUA, RIO SEE GRANDE, RIO	STW	21 35 N	79 02 W	72350 00
HAJAGUA	PPL	22 50 N	80 22 W	72360 01	HAJAGUA, RIO LA SEE				
HAJAGUA	LCTY	20 07 N	75 30 W	72360 01	LA HAJAGUA, RIO	STW	23 07 N	81 41 W	72330 00
					HAJAGUA, ZANJA	DTCM	22 40 N	81 58 W	72320 01
HAJAGUA SEE LA HAJAGUA	LCTY	20 12 N	75 54 W	72360 00	HAJAGUABA, ARROYO SEE				
HAJAGUA	LCTY	21 50 N	78 17 W	72350 01	DEHAJAGUADO, ARROYO	STW	20 29 N	75 59 W	72360 00
HAJAGUA	LCTY	21 51 N	78 16 W	72350 01	HAJAGUADO	PPL	20 15 N	75 53 W	72360 01
HAJAGUA	LCTY	21 53 N	78 59 W	72350 01	HAJAGUADO, RIO	STW	20 15 N	75 50 W	72360 01
HAJAGUA	LCTY	22 07 N	80 31 W	72360 01	HAJAGUADO, RIO SEE				
					DEHAJAGUADO, ARROYO	STW	20 29 N	75 59 W	72360 00
HAJAGUA	LCTY	22 13 N	80 03 W	72360 01	HAJAGUADOS	STW	20 16 N	75 51 W	72360 01
HAJAGUA SEE LA HAJAGUA	LCTY	22 15 N	80 06 W	72360 00					
HAJAGUA	LCTY	22 19 N	80 49 W	72360 01	HAJAGUAL	LCTY	22 06 N	84 07 W	72310 01
HAJAGUA	LCTY	22 22 N	79 44 W	72360 01	HAJAGUAL	LCTY	22 23 N	83 48 W	72320 01
HAJAGUA SEE LA HAJAGUA	LCTY	22 28 N	83 36 W	72310 00	HAJAGUAL	LCTY	22 50 N	82 43 W	72320 01
					HAJAGUAL	LCTY	22 54 N	81 39 W	72350 01
HAJAGUA	LCTY	22 49 N	81 27 W	72350 01	HAJAGUAL	LCTY	22 58 N	82 14 W	72320 01
HAJAGUA	LCTY	22 49 N	81 32 W	72350 01					
HAJAGUA	LCTY	22 57 N	82 02 W	72320 01	HAJAGUALA, RIO SEE				
HAJAGUA	LCTY	22 53 N	81 59 W	72320 01	DEHAJAGUADO, ARROYO	STW	20 29 N	75 59 W	72360 00
HAJAGUA	LCTY	22 53 N	82 33 W	72350 01	HAJAGUALITA	LCTY	22 47 N	80 16 W	72360 01
					HAJAGUAS, ESTERO LAS	WESH	21 43 N	79 49 W	72360 01
HAJAGUA	LCTY	22 53 N	82 33 W	72350 01	HAJAGUERO SEE HAJAGUERO	PPL	20 15 N	75 55 W	72360 00
HAJAGUA	LCTY	22 55 N	82 34 W	72320 01	HAJADERO	LCTY	20 28 N	75 20 W	72360 01
HAJAGUA	LCTY	22 55 N	81 13 W	72350 01					
HAJAGUA, ARROYO	STW	22 22 N	83 56 W	72310 01	HAJAGUILLA	LCTY	21 52 N	80 11 W	72360 01
HAJAGUA, ARROYO	STW	22 48 N	81 32 W	72310 01	HAJAGUILLA	LCTY	22 51 N	82 03 W	72320 01
HAJAGUA, ARROYO LA	STW	21 42 N	83 02 W	72320 01	HAJAGUILLAR, CIENAGA DEL	WESH	23 03 N	81 02 W	72360 01
					HAJANA	PPL	20 19 N	74 27 W	72360 02
HAJAGUA, ARROYO LA SEE					HAJANA	PPL	20 42 N	82 46 W	72350 01
LA HAJAGUA, ARROYO	STW	22 35 N	80 16 W	72310 00					
HAJAGUA, TIGUETA	COVE	23 03 N	82 35 W	72320 00	HAJANA	LCTY	22 44 N	82 47 W	72320 01
HAJAGUA, TIGUETA	PT	22 08 N	80 28 W	72360 00	HAJANA	LCTY	22 56 N	81 48 W	72320 01
HAJAGUA, TIGUETA SEE HAJAGUA, PUNTA	PT	22 08 N	80 28 W	72360 00	HAJANA SEE MATIENZOS	LCTY	23 07 N	82 02 W	72320 00
HAJAGUA, INTENCADA LA	WGH	21 42 N	83 02 W	72320 01	HAJANA	LCTY	23 07 N	82 03 W	72320 01
HAJAGUA, EXTRACCION	STW	21 54 N	79 00 W	72350 01					
HAJAGUA, ESTERO LA	INLT	22 01 N	84 33 W	72310 01					

BLANK PAGE

- CONTINUED -

GAZETTEER


CUBA

9

OF

14

F
S
T
C



RESOLUTION TEST CHART
NATIONAL BUREAU OF STANDARDS-1963-A

XST HQ FORM 58 (13 FEB 80)

HAJANA	LCTV	29 09 N	82 09 W	72390 01	HALAGUETA BARRA DE	RAY	21 17 N	76 42 W	72360 71
HAJANA ENSENADA DE	RAY	22 41 N	81 45 W	72390 71	HALAGUETA HACIENDA	RAY	21 25 N	76 46 W	72360 71
HAJANA LOMAS DE	MELS	23 27 N	82 02 W	72390 01	HALAGUETA PUNTA	BT	21 27 N	76 48 W	72360 71
HAJANA PUNTA SEE BARRA PUNTA	BT	27 21 N	74 20 W	72360 00	HALA HABITACION ESTERIO DE	WASH	29 09 N	82 50 W	72390 01
HAJANA SEE HAJANA	LCTV	22 45 N	81 46 W	72390 00	HALA HABITACION LATINA SEE	LSM	29 01 N	82 55 W	72390 00
					WATSONWAY, LATINA				
HAJASULLAPA CIENAGA DE SEE									
HAJASULLAPA CIENAGA DEL	WASH	29 09 N	81 52 W	72390 00	HALAZA	PHL	20 05 N	77 04 W	72360 01
HAJASULLAPA PUNTA SEE					HALAZA	LCTV	20 01 N	77 07 W	72360 01
HAIKINATA PUNTA DE	BT	22 09 N	81 37 W	72360 00	HALAZA, CAPO LA	ISA	22 03 N	82 53 W	72390 01
HAJAYARA	PHL	20 20 N	74 20 W	72360 01	HALAZA, APROVO	STW	21 54 N	76 23 W	72360 01
HAJAYARA	LCTV	20 31 N	75 18 W	72360 01	HALAZA SEE HALAZO	LCTV	22 40 N	82 30 W	72390 00
HAJAYARA, APROVO	STW	20 29 N	75 18 W	72360 01					
HAJIRACOA	PHL	20 55 N	76 43 W	72360 01	HALAZO LOMAS	MELS	19 57 N	76 59 W	72360 01
HAJIRACOA	LCTV	20 56 N	76 43 W	72360 00	HALAZO PUNTA	BT	19 55 N	76 01 W	72360 01
HAJIRACOA HACIENDA	STW	20 53 N	76 48 W	72360 01	HALA NOCHE	PHL	20 24 N	77 01 W	72360 01
HAJIRACOA RIO	STW	20 47 N	76 49 W	72360 01	HALA NOCHE	PHL	20 44 N	76 30 W	72360 01
HAJIRIANA	LCTV	20 22 N	75 27 W	72360 01	HALA NOCHE	LCTV	20 00 N	77 26 W	72360 01
HAJIRA, APROVO	STW	20 02 N	75 47 W	72360 01	HALAS, LOMAS	MELS	22 14 N	80 07 W	72360 01
HALABE	LCTV	20 03 N	75 15 W	72360 01	HALAS AGUAS	LCTV	22 16 N	80 55 W	72360 01
HALABRISO, CAPO	ISA	20 54 N	78 29 W	72390 01	HALAS AGUAS SEE				
HALACO	PHL	20 29 N	74 52 W	72360 01	HATO DE HALAS AGUAS	LCTV	22 40 N	80 53 W	72360 00
HALA FAMA	PHL	22 14 N	80 24 W	72360 01	HALAS AGUAS	LCTV	22 42 N	80 54 W	72360 01
					HALAS AGUAS BARRA	RAY	22 43 N	80 53 W	72360 01
HALA FAMA	LCTV	21 29 N	76 22 W	72360 01	HALAS AGUAS ENSENADA SEE				
HALAFAMA, PUNTO	EST	21 24 N	76 23 W	72360 01	HALAS AGUAS BARRA	RAY	22 43 N	80 53 W	72360 00
HALAFAMA, RIO	STW	21 26 N	76 13 W	72360 01	HALAS AGUAS PUNTA	BT	22 44 N	80 54 W	72360 02
HALASA	LCTV	20 03 N	76 03 W	72360 01	HALAS AGUAS RIO	LSM	22 43 N	80 53 W	72360 02
HALASA ARRIBA SEE HALASARRA	PHL	20 19 N	76 20 W	72360 00	HALAS AGUAS RIO	LCTV	22 05 N	78 46 W	72360 01
					HALA VISTA	LCTV	21 08 N	76 14 W	72360 01
HALASAMA	PHL	22 50 N	82 32 W	72390 01	HALA VISTA SEE CURA LIBRE	LCTV	22 40 N	80 24 W	72360 00
HALASAMA	LCTV	22 20 N	81 24 W	72390 01	HALCASADO	LCTV	22 10 N	84 22 W	72390 01
HALASAMA	LCTV	22 51 N	82 35 W	72390 01	HALCASADO SEE HALCASADO	LCTV	22 10 N	84 20 W	72390 00
HALASAMA	LCTV	22 19 N	76 57 W	72360 01	HALCONADA	LCTV	21 02 N	76 51 W	72360 01
HALASANO SEE HALASAMA	LCTV	20 19 N	76 59 W	72360 00	HALCONADO	PHL	20 14 N	76 28 W	72360 01
HAL AGUA, PUNTA SEE HAL AGUA, PUNTA DE									
HALAZE	LCTV	22 57 N	82 44 W	72390 01	HALCONADO	PHL	20 14 N	76 28 W	72360 01
HALAZUELA PUNTA SEE					HALCONADO	PHL	21 25 N	77 31 W	72360 01
HALAZUELA, PUNTA	BT	21 19 N	76 39 W	72360 00	HALCONADO RIO	STW	22 10 N	80 16 W	72360 01
HALAZUELA	LCTV	20 19 N	76 29 W	72360 01	HALEZAS	LCTV	22 16 N	80 14 W	72360 01
HALAZUELA	LCTV	23 16 N	76 51 W	72360 01	HALEZAS	LCTV	22 17 N	80 16 W	72360 01

NAMEY, ALTO DEL	ST	19 53 N	77 24 W	72360 01	MANAYON	LCTV	21 50 N	04 16 W	72310 01
NAMEY, ARROYO	STW	20 02 N	77 25 W	72360 01	MANAYON, RIO	STW	22 44 N	02 00 W	72320 00
NAMEY, ARROYO	STW	20 04 N	77 25 W	72360 02	MANAYON, SEE MANAYON	LCTV	21 44 N	04 16 W	72310 00
NAMEY, ARROYO FL SEE FL NAMEY, ARROYO	STW	22 50 N	79 50 W	72360 00	MANAYON	POL	22 10 N	01 50 W	72310 01
NAMEY, ARROYO FL SEE FL NAMEY, ARROYO	STW	22 53 N	79 10 W	72310 00	MANAYON SEE MANAYON	POL	20 15 N	79 10 W	72360 00
NAMEY, LOMA	MIL	22 10 N	79 15 W	72360 01	MANAYON SEE MANAYON	LCTV	20 07 N	79 07 W	72360 00
NAMEY, LOMA DEL	MIL	22 04 N	00 07 W	72360 01	MANAYON - SEE MANAYON	LCTV	20 20 N	79 44 W	72360 00
NAMEYAL	POL	20 14 N	76 41 W	72360 01	MANAYON	LCTV	20 31 N	79 15 W	72360 01
NAMEYAL	POL	21 51 N	76 54 W	72360 01	MANAYON	LCTV	20 30 N	79 11 W	72360 01
NAMEYAL	LCTV	22 07 N	03 10 W	72310 01	MANAYON	LCTV	22 13 N	79 10 W	72360 01
NAMEY SWELL	POL	22 29 N	03 30 W	72310 01	MANAYON, ARROYO SEE MANAYON, ARROYO STW	STW	21 04 N	00 02 W	72360 00
NAMEY DUS	LCTV	22 24 N	03 53 W	72310 01	MANAYON, ARROYO SEE MANAYON, ARROYO STW	STW	22 03 N	00 15 W	72360 00
NAMEY DUS	LCTV	21 04 N	01 53 W	72310 01	MANAYON, ENSENADA DE	COVE	22 10 N	03 20 W	72360 00
NAMEY DUS	POL	21 22 N	77 03 W	72360 01	MANAYON, ENSENADA DE	LON	20 07 N	76 04 W	72360 01
NAMEY DUS	POL	22 10 N	02 00 W	72360 01	MANAYON, RIO SEE MANAYON, RIO	STW	20 00 N	77 20 W	72360 00
NAMEY DUS	LCTV	22 06 N	70 45 W	72360 01	MANAYON	POL	20 03 N	77 23 W	72360 01
NAMEY DUS	LCTV	22 55 N	03 21 W	72310 01	MANAYON	POL	20 07 N	77 27 W	72360 01
NAMEY DUS	LCTV	22 50 N	02 22 W	72320 01	MANAYON	POL	22 54 N	00 00 W	72360 01
NAMEY DUS, ARROYO LCS	STW	22 26 N	79 59 W	72360 01	MANAYON	POL	22 04 N	03 14 W	72360 01
NAMEY GRACEY	LCTV	22 10 N	03 33 W	72310 01	MANAYON	LCTV	19 59 N	79 59 W	72360 01
NAMEY HADY	LCTV	22 14 N	79 17 W	72360 01	MANAYON	LCTV	19 50 N	77 10 W	72360 01
NAMEY HADY ? SEE NAMEY DUS	LCTV	22 24 N	03 53 W	72310 00	MANAYON	LCTV	20 05 N	76 17 W	72360 01
NAMEY ? SEE NAMEY DUS	LCTV	22 20 N	03 35 W	72310 00	MANAYON	LCTV	20 21 N	75 21 W	72360 01
NAMEYON	MIL	20 04 N	75 47 W	72360 01	MANAYON	LCTV	21 54 N	79 00 W	72360 01
NAMEYON	LCTV	22 21 N	70 52 W	72360 01	MANAYON	LCTV	21 00 N	79 40 W	72360 01
NAMEY, ENSENADA	COVE	22 24 N	70 52 W	72360 01	MANAYON	LCTV	22 09 N	79 55 W	72360 01
NAMEY, ENSENADA	POL	22 21 N	02 24 W	72360 01	MANAYON	LCTV	22 09 N	03 16 W	72360 01
NAMEY, ENSENADA	LCTV	22 03 N	75 54 W	72360 01	MANAYON	LCTV	22 14 N	00 27 W	72360 01
NAMEY, ENSENADA	LCTV	22 00 N	79 42 W	72360 01	MANAYON	LCTV	22 10 N	79 11 W	72360 01
NAMEY, ENSENADA	LCTV	22 24 N	03 02 W	72360 01	MANAYON	LCTV	22 17 N	79 24 W	72360 01
NAMEY, ENSENADA	LCTV	22 33 N	79 50 W	72360 01	MANAYON	LCTV	22 18 N	00 02 W	72360 01
NAMEY, ENSENADA	LCTV	22 07 N	02 57 W	72310 01	MANAYON	LCTV	22 30 N	00 14 W	72360 01
NAMEY, ENSENADA	LCTV	22 44 N	02 05 W	72320 01	MANAYON, ARROYO	STW	21 00 N	02 02 W	72360 01
NAMEY, ENSENADA	LCTV	22 54 N	02 24 W	72320 01	MANAYON, ARROYO	STW	19 57 N	77 11 W	72360 01
NAMEY, ENSENADA	LCTV	22 55 N	02 26 W	72320 01	MANAYON, ARROYO	STW	19 50 N	75 59 W	72360 01
NAMEY, ENSENADA	LCTV	22 32 N	00 17 W	72360 00					

MARACAY, AMBROSIO	STW	27 07 W	76 57 W	72960	01
MARACAY, AMBROSIO	STW	27 09 W	77 29 W	72960	01
MARACAY, AMBROSIO	STW	27 12 W	76 59 W	72960	01
MARACAY, AMBROSIO	STW	28 26 W	75 54 W	72960	01
MARACAY, JUNTA	STW	28 29 W	77 29 W	72960	01
MARACAY, PTO	STW	19 54 W	77 12 W	72960	01
MARACAY SEE MARACAS	LCTV	22 51 W	79 44 W	72960	00
MARACAYITO SEE MEMOCALITO	LCTV	22 06 W	79 06 W	72960	00
MARACAYITO	LCTV	22 07 W	81 00 W	72960	01
MARACAY RIVER SEE MARACAY, AMBROSIO	STW	29 09 W	77 29 W	72960	00
MARACAYO, AMBROSIO	STW	22 15 W	84 41 W	72910	01
MARACAYO	PPH	22 12 W	76 14 W	72960	01
MARACAYO	PPH	20 10 W	76 14 W	72960	01
MARACAYO	PPH	21 54 W	79 52 W	72960	01
MARACAYO SEE MARACAY DE IZAZAGA	PPH	21 52 W	79 30 W	72960	00
MARACAYO	PPH	22 00 W	79 40 W	72960	01
MARACAYO SEE MARACAY DE JORDANI	PPH	22 00 W	79 14 W	72960	00
MARACAYO	PPH	22 11 W	80 24 W	72960	01
MARACAYO	PPH	22 14 W	83 53 W	72910	01
MARACAYO	PPH	22 20 W	79 34 W	72960	01
MARACAYO	PPH	22 25 W	85 24 W	72960	01
MARACAYO	PPH	22 36 W	80 20 W	72960	01
MARACAYO SEE EL LLANO DE MARACAY	PPH	22 42 W	83 44 W	72910	00
MARACAYO	LCTV	20 04 W	79 24 W	72960	01
MARACAYO	LCTV	20 07 W	79 45 W	72960	01
MARACAYO	LCTV	20 08 W	79 49 W	72960	01
MARACAYO	LCTV	21 20 W	75 40 W	72960	01
MARACAYO	LCTV	21 31 W	75 52 W	72960	01
MARACAYO	LCTV	21 55 W	80 10 W	72960	00
MARACAYO SEE MARACAYO CAPINOTE	LCTV	22 22 W	79 31 W	72960	00
MARACAYO	LCTV	22 24 W	79 22 W	72960	01
MARACAYO	LCTV	22 46 W	79 34 W	72960	01
MARACAYO	LCTV	22 14 W	80 17 W	72960	01
MARACAYO	LCTV	27 26 W	83 34 W	72910	01
MARACAYO	LCTV	22 13 W	79 44 W	72960	01
MARACAYO	LCTV	22 11 W	79 36 W	72960	01
MARACAYO	LCTV	22 34 W	83 21 W	72910	01
MARACAYO, AMBROSIO SEE PUEBLO DE AMBROSIO	STW	22 08 W	81 34 W	72910	00
MARACAYO, AMBROSIO	STW	22 12 W	79 34 W	72960	01
MARACAYO, AMBROSIO	STW	27 09 W	76 47 W	72960	01
MARACAYO, AMBROSIO SEE MARACAYO, AMBROSIO	STW	29 12 W	76 57 W	72960	00
MARACAYO, AMBROSIO	STW	22 15 W	83 53 W	72910	01
MARACAYO, AMBROSIO	LCTV	22 27 W	83 55 W	72910	01
MARACAYO, AMBROSIO	STW	22 49 W	87 13 W	72960	01
MARACAYO, AMBROSIO SEE MARCHARCO, AMBROSIO	STW	20 11 W	79 45 W	72960	00
MARACAYO, CAVO	MPC	22 01 W	79 32 W	72960	01
MARACAYO, CAVO	MPC	22 00 W	79 22 W	72960	01
MARACAYO, ENSEÑADA DE	STW	22 10 W	80 29 W	72960	01
MARACAYO, ENSEÑADA DE SEE MARACAYO, PASO DE	LBN	21 47 W	79 49 W	72960	00
MARACAYO, PASO DE	FORM	22 14 W	83 22 W	72910	01
MARACAYO, PTO	STW	21 19 W	76 15 W	72960	01
MARACAYO, PTO	STW	21 54 W	79 27 W	72960	01
MARACAYO, PTO	STW	22 34 W	79 30 W	72960	01
MARACAYO, ARRABO	LCTV	22 04 W	78 55 W	72960	01
MARACAYO, ARRIBA	PPH	22 07 W	78 34 W	72960	01
MARACAYO, CAPINOTE	LCTV	22 02 W	79 31 W	72960	01
MARACAYO DE IZAZAGA SEE MARACAYO DE IZAZAGA	PPH	21 52 W	79 30 W	72960	00
MARACAYO DE IZAZAGA	PPH	21 57 W	79 30 W	72960	01
MARACAYO DE JORDANI	PPH	22 04 W	79 14 W	72960	01
MARACAYO DEL N.W.	LCTV	21 51 W	79 11 W	72960	01
MARACAYO PARQUE	LCTV	22 09 W	79 30 W	72960	01
MARACAYO Y MARACAYITAS	LCTV	22 02 W	78 47 W	72960	01
MARACAYO SEE MARACAYO	PPH	27 12 W	79 15 W	72960	00
MARACAYO	PPH	21 04 W	78 57 W	72960	01
MARACAYO	PPH	22 10 W	82 17 W	72920	01
MARACAYO, AMBROSIO SEE MARCHARCO, AMBROSIO	STW	21 14 W	79 20 W	72960	00
MARACAYO SEE MARCHARCO	LCTV	22 34 W	82 11 W	72920	00
MARACAYO	PPH	21 00 W	78 10 W	72960	01

MANABUICO
MANABUICO
MANABUICO
MANABUICO
MANABUICO, AEROPU

LCTV 22 22 W 76 26 W 72362 01
LCTV 21 25 W 77 32 W 72360 01
LCTV 21 24 W 79 14 W 72360 01
LCTV 22 24 W 82 11 W 72322 21
STW 21 24 W 79 28 W 72360 01

MANABU
MANABUITA
MANABUITA
MANABUITA
MANABUITA

LCTV 22 22 W 76 26 W 72362 01
PPL 20 11 W 76 17 W 72362 01
PPL 22 24 W 82 11 W 72360 01
PPL 22 27 W 79 31 W 72360 01
PPL 22 28 W 79 30 W 72360 01

MANABUICO, LOMAS DE
MANABUICO
MANABUICO, CIENAGA
MANABUILLA
MANABUILLA, RIO

MLS 22 24 W 82 10 W 72320 01
LCTV 20 04 W 77 33 W 72360 01
MCM 20 04 W 77 33 W 72360 01
LCTV 22 24 W 82 11 W 72320 01
STW 22 24 W 79 24 W 72360 01

MANABUITA SEE MANABUITAS
MANABUITA SEE MANABUITAS
MANABUITAS
MANABUITAS SEE MANABUITA
MANABUITAS

LCTV 21 20 W 79 06 W 72360 00
LCTV 20 04 W 80 11 W 72360 00
PPL 22 22 W 79 12 W 72360 01
PPL 22 24 W 82 11 W 72360 00
LCTV 21 20 W 79 06 W 72360 01

MANABUITAS SEE MANABUITA
MANAJA
MANAJARADO
MANAJARADO, AEROPU SEE
MANAJARADO, RIO
MANAJARADO, RIO

PPL 22 24 W 80 11 W 72360 00
LCTV 22 27 W 80 08 W 72310 01
PPL 22 23 W 79 49 W 72360 01
STW 22 24 W 79 47 W 72360 00
STW 22 24 W 79 47 W 72360 01

MANABUITAS
MANABUITAS
MANABUITAS
MANABUITAS
MANABUITAS

LCTV 22 24 W 80 14 W 72360 01
LCTV 22 29 W 79 24 W 72360 01
LCTV 22 28 W 79 37 W 72360 01
LCTV 22 24 W 80 11 W 72360 01
STW 22 23 W 80 19 W 72360 01

MANAJAY
MANAJAY SEE MENCEDOS
MANAJAY SEE EL MANAJAY
MANAJAY
MANAJAY

LCTV 22 20 W 81 24 W 72320 01
LCTV 22 02 W 81 24 W 72320 00
PPL 22 19 W 80 45 W 72310 00
LCTV 22 24 W 80 34 W 72310 01
LCTV 22 07 W 82 10 W 72310 01

MANABUITAS, AEROPU
MANABUITAS SEE MANABUITAS
MANATI SEE MANATI VIEJO
MANATI
MANATI SEE PUERTO MANATI

STW 22 02 W 79 12 W 72360 01
STW 22 17 W 80 15 W 72360 00
PPL 21 19 W 76 20 W 72360 00
PPL 21 19 W 76 24 W 72360 01
PPL 21 22 W 76 20 W 72360 00

MANAMA
MANAMA
MANAMA SEE MANAMA
MANAMA
MANAMITAL

LCTV 20 07 W 76 40 W 72360 01
PPL 20 06 W 82 11 W 72320 01
LCTV 20 07 W 76 36 W 72360 00
LCTV 22 24 W 80 29 W 72320 01
PPL 20 12 W 75 24 W 72360 01

MANATI
MANATI
MANATI
MANATI
MANATI

LCTV 20 05 W 75 06 W 72360 01
LCTV 20 24 W 76 43 W 72360 02
LCTV 20 20 W 74 42 W 72360 01
LCTV 21 23 W 79 10 W 72360 01
LCTV 21 03 W 76 24 W 72360 07

MANANTIAL
MANANTIALES
MANANTIALES
MANANTIALES, HACIENDA
MANANTIALES, RIO

LCTV 22 07 W 80 08 W 72360 01
PPL 20 20 W 76 46 W 72360 01
PPL 22 01 W 80 00 W 72360 01
STW 20 22 W 76 34 W 72360 01
STW 21 25 W 77 24 W 72320 02

MANATI
MANATI, AEROPU
MANATI, AEROPU
MANATI, BAHIA
MANATI, BAHIA DE

LCTV 22 10 W 81 11 W 72360 01
STW 19 23 W 76 29 W 72360 01
STW 20 01 W 75 37 W 72360 01
COW 20 20 W 75 43 W 72360 01
DAY 21 24 W 76 40 W 72360 05

MANANTIALES, RIO
MANANTIALES DE BELLO
MANANTIALES
MANANTIALES, RIO SEE
MANANTIALES, RIO
MANANTUMBIA

STW 22 06 W 82 27 W 72310 01
LCTV 22 29 W 81 29 W 72320 01
LCTV 21 27 W 80 06 W 72360 01
STW 21 22 W 77 24 W 72320 00
LCTV 20 11 W 74 48 W 72360 01

MANATI, CENTRAL SEE
ANGELIA LIMBE, CENTRAL
MANATI, ENSENADA SEE
JOA, ENSENADA DE
MANATI, ENSENADA
MANATI, ENSENADA SEE MANATI, BAHIA COVE
MANATI, ESTIPO

CTL 21 19 W 76 24 W 72360 00
DAY 20 22 W 75 06 W 72360 00
COW 20 01 W 75 29 W 72360 01
COW 20 20 W 75 43 W 72360 00
DAY 22 03 W 80 21 W 72310 01

MANAO SEE EL MANAO

PPL 20 22 W 76 29 W 72360 00

MANATI, ESTIPO

COW 22 24 W 84 25 W 72310 01

MANGLES, PUNTA	PT	21 55 N	84 01 W	72310 01	MANGON, LAGUNA	SALV	21 12 N	81 00 W	72311 01
MANGLES, PUNTA SEE ISABELO, PUNTA	PT	22 57 N	81 11 W	72310 70	MANGON, LAGUNA DEL SE				
MANGLES, PUNTA DE	PT	22 59 N	82 58 W	72310 01	MANGONCITO, LAGUNA	LCN	21 12 N	81 38 W	72310 00
MANGLES, PUNTA DEL	PT	22 34 N	74 43 W	72310 01	MANGONCITO, LAGUNA	LCN	21 12 N	81 44 W	72310 01
MANGLES ALTOS, PUNTA SEE					MANGONCITO, PUNTA	PT	20 19 N	74 19 W	72310 01
MANGLES ALTOS, PUNTA	PT	22 03 N	80 36 W	72310 00	MANGOS	PML	22 29 N	81 27 W	72310 01
MANGLE QUEMADO, PUNTA	PT	22 02 N	84 21 W	72310 01	MANGOS	PML	22 32 N	83 10 W	72310 01
MANGLES, SANTA FE SEE					MANGOS	PML	22 37 N	83 17 W	72310 01
LA LENA, CARDS DE	ISLS	21 56 N	84 50 W	72310 00	MANGOS	LCTV	20 44 N	74 21 W	72310 01
MANGLES, ISLAS DE	ISLS	22 07 N	82 55 W	72310 01	MANGOS SEE LOS MANGOS	LCTV	22 26 N	79 56 W	72310 00
MANGLES, LAGUNA	LK	22 16 N	81 09 W	72310 01	MANGOS	OSTR	22 45 N	82 01 W	72310 01
MANGLES, PUNTA SEE									
MANGLES DE SANTA FE, PUNTA	PT	21 04 N	82 32 W	72310 00	MANGSA DE MARABU SEE				
MANGLES ALTOS, PUNTA	PT	22 05 N	80 36 W	72310 01	LOS MANGOS DE MARABU	LCTV	20 27 N	74 00 W	72310 00
MANGLES DE SANTA FE, PUNTA	PT	21 04 N	82 32 W	72310 01	MANGOS DEL EMBARCADERO	LCTV	22 23 N	83 17 W	72310 01
MANGUITO	LCTV	20 17 N	74 22 W	72310 02	MANGUAS, PLAYA	SCM	20 28 N	74 34 W	72310 02
MANGUITO, ENSENADA	SCM	21 27 N	74 57 W	72310 01	MANGUITO	PML	21 04 N	77 24 W	72310 01
MANGUITO, ESTERO DEL SE					MANGUITO	PML	20 11 N	74 51 W	72310 01
MANGUITO, ENSENADA	SCM	21 27 N	74 57 W	72310 00	MANGUITO	PML	20 11 N	75 19 W	72310 01
MANGUITO, PLAYA	SCM	21 27 N	74 55 W	72310 01	MANGUITO	PML	20 21 N	75 00 W	72310 01
MANGUITO, PUNTA	PT	21 20 N	74 57 W	72310 00	MANGUITO	PML	20 45 N	74 04 W	72310 01
MANGUITO, PUNTA DEL	PT	21 05 N	75 34 W	72310 01	MANGUITO	PML	22 13 N	83 43 W	72310 01
MANGOS SEE EL MANGO	PML	20 19 N	74 19 W	72310 01	MANGUITO	PML	22 15 N	79 14 W	72310 01
MANGOS	LCTV	21 28 N	78 14 W	72310 00					
MANGOS	LCTV	22 27 N	83 24 W	72310 01	MANGUITO	PML	22 30 N	83 32 W	72310 01
MANGOS	LCTV	22 53 N	82 05 W	72310 01	MANGUITO	PML	22 35 N	82 54 W	72310 01
MANGOS SEE EL MANGO	LCTV	22 53 N	82 24 W	72310 00	MANGUITO	LCTV	20 04 N	77 27 W	72310 01
MANGOS	LCTV	22 53 N	82 27 W	72310 01	MANGUITO	LCTV	21 07 N	74 29 W	72310 01
MANGOS, ARROYO	STW	20 19 N	74 20 W	72310 01	MANGUITO	LCTV	20 46 N	74 52 W	72310 01
MANGOS, ARROYO	STW	20 32 N	75 10 W	72310 01	MANGUITO	LCTV	21 31 N	78 12 W	72310 01
MANGOS, PASO DEL	PDPO	22 18 N	83 49 W	72310 01	MANGUITO	LCTV	21 54 N	78 44 W	72310 01
MANGOS RONDO	LCTV	22 51 N	83 02 W	72310 01	MANGUITO	LCTV	22 13 N	80 48 W	72310 01
MANGOS TRIN	LCTV	22 53 N	82 05 W	72310 01	MANGUITO	LCTV	22 32 N	74 52 W	72310 01
MANGOS TRICE	PML	22 44 N	82 54 W	72310 01	MANGUITO	LCTV	22 44 N	82 17 W	72310 01
MANGOS, MEJINDO	PML	22 53 N	78 43 W	72310 01					
MANGOS, JORO	PML	22 42 N	83 04 W	72310 01	MANGUITO, ARROYO	STW	22 35 N	78 33 W	72310 01
MANGOS, WACHO	LCTV	22 52 N	83 24 W	72310 01	MANGUITO, ARROYO SEE	STW	20 08 N	74 47 W	72310 01
MANGSON	LCTV	22 57 N	81 27 W	72310 01	MANGUITO, ARROYO	STW	22 17 N	83 34 W	72310 00
					MANGUITO, ESTACION	OSTR	22 15 N	80 55 W	72310 00
					MANGUITO, MUNICIPIO DE	ADMO	22 35 N	80 55 W	72310 01

MANGUITO, PLAYA SEE					
MANGUITO, PLAYA	DCM	21 27 N	76 55 W	72360	00
MANGUITO, SEE MANGUITO	PPL	22 12 N	75 58 W	72360	00
MANGUITO	PPL	22 18 N	75 52 W	72360	01
MANGUITO	TOLL	21 40 N	76 18 W	72360	01
MANGUITO, SEE MANGUITO	POLL	22 19 N	76 14 W	72360	00
MANGUERO	POLL	20 29 N	75 25 W	72360	01
MANGILA	LCTY	22 24 N	80 15 W	72360	01
MANGILA	LCTY	22 25 N	80 14 W	72360	01
MANGILA, CAPO SEE MANGILO, CAPO	ISL	22 14 N	81 09 W	72360	00
MANGI-MANGI, RIO	STM	22 58 N	81 14 W	72360	01
MANGITARO, ARROYO SEE					
MANGITARO, ARROYO	STM	21 01 N	76 32 W	72360	00
MANGITARO, ARROYO	STM	21 01 N	76 32 W	72360	01
MANGITARO, RIO SEE MANGITARO, ARROYO	STM	21 01 N	76 32 W	72360	01
MANGITARO, RIO	LCTY	22 14 N	80 51 W	72360	01
MANGIART, SEE MANGIARTIES	LCTY	22 37 N	81 21 W	72360	00
MANGIARTIES	LCTY	22 37 N	81 21 W	72360	01
MANGIARTIES	LCTY	22 43 N	81 09 W	72360	01
MANGIARTIES, ARROYO	STM	22 19 N	80 49 W	72360	01
MANGIARTIES	LCTY	22 37 N	81 21 W	72360	01
MANGIARTIES	LCTY	22 40 N	81 21 W	72360	01
MANGU	LCTY	21 01 N	76 23 W	72360	01
MANGU, RIO DE LA SEE					
MANGU, RIO DE LA, RIO	STM	21 15 N	76 27 W	72360	00
MANGU, RIO DE LA SEE ZANJA, RIO	STM	21 13 N	76 28 W	72360	00
MANGUITA	LCTY	22 44 N	81 33 W	72360	01
MANGUITO, ENSENADA SEE					
MANGUITO, ENSENADA	BAY	21 27 N	76 57 W	72360	00
MANGUITO, PUNTA	PT	20 43 N	75 38 W	72360	01
MANGON	POLL	20 19 N	76 01 W	72360	01
MANGON, PUNTA	LCTY	20 50 N	75 44 W	72360	01
MANGON, PUNTA	PT	20 53 N	75 44 W	72360	01
MANGON, CAPOS DE	ISLS	20 40 N	77 53 W	72360	01
MANGONIA, ENSENADA	BAY	20 43 N	77 52 W	72360	01
MANGONIA, MUELLE	LONG	20 44 N	77 52 W	72360	01
MANGONITON, RIO SEE MANGONITON, RIO	STM	22 54 N	82 00 W	72360	00
MANGONITON, ESTERO DEL SEE					
MANGONITON, ENSENADA	BAY	21 27 N	76 57 W	72360	00
MANGONIA	POLL	22 30 N	83 32 W	72360	01
MANGONIA	LCTY	22 53 N	82 51 W	72360	01
MANGONIA	PT	20 01 N	81 58 W	72360	01
MANGONIA, SEE MANGONIA	POLL	22 10 N	83 32 W	72360	00
MANGONIA, PUNTA	PT	21 31 N	77 06 W	72360	01
MANGUERA	LCTY	22 09 N	79 11 W	72360	01
MANGUERA	LCTY	22 09 N	79 11 W	72360	01
MANGUERA, SEE MANGUERA					
MANGUERA	LCTY	22 09 N	79 11 W	72360	01
MANGUERA, ARROYO SEE					
MANGUERA, ARROYO	STM	21 54 N	79 20 W	72360	00
MANGUERA DE JIJUNTU SEE					
MANGUERA DE JIJUNTU	LCTY	22 09 N	79 11 W	72360	01
MANGUERA DE JIJUNTU	LCTY	22 09 N	79 11 W	72360	01

MANAO	LCTV	21 09 W	37 32 W	72110 01	MANUEL ESTEBANEZ	LCTV	22 04 W	70 32 W	72340 01
MANAO, RIO	STM	22 36 W	89 10 W	72110 09	MANUEL FELIPE, ESTER	OML	27 25 W	77 04 W	72369 01
MANATECA	PPL	20 42 W	75 42 W	72160 01	MANUEL FELIPE PAZ	LCTV	21 01 W	16 05 W	72360 00
MANATECA SEE LA MANATECA	PPL	20 50 W	76 39 W	72160 00	MANUEL GARCIA	LCTV	22 49 W	01 06 W	72350 01
MANATECA, CAJETA	COVE	20 53 W	82 34 W	72120 06	MANUEL GARCIA	LCTV	23 04 W	02 11 W	72370 01
MANATECA, CAJO LA SEE LA MANATECA, CAJO LA	ISA	22 09 W	82 43 W	72120 00	MANUEL GOMEZ, CAJO LA	ISA	21 03 W	78 49 W	72190 03
MANATECA, LOMA SEE RIQUA, LOMA DE LA	WT	19 59 W	37 10 W	72160 00	MANUELICA SEE MANUELICO	LCTV	20 00 W	76 08 W	72360 00
MANATECA, PASO LA	PASS	19 59 W	37 17 W	72160 01	MANUELICO	LCTV	20 00 W	76 08 W	72360 01
MANATECA, PLAYA	BCM	20 42 W	75 49 W	72160 01	MANUELILLO	PPL	21 03 W	78 03 W	72350 01
MANATEQUILLA, PUNTA DE SEE MANATEQUILLA, PUNTA	PT	21 34 W	37 07 W	72160 00	MANUEL ISLA SPE	CTL	22 49 W	01 44 W	72320 00
MANATEQUILLA, PUNTA	PT	21 34 W	37 07 W	72160 00	MANUEL ISLA PEREZ, CENTRAL	CTL	22 49 W	01 44 W	72320 00
MANATEQUILLA, PUNTA	PPL	21 04 W	82 27 W	72120 01	MANUELITA	PPL	22 15 W	00 32 W	72360 01
MANATEQUILLA	LCTV	22 08 W	80 03 W	72140 01	MANUELITA	PPL	22 49 W	01 24 W	72330 01
MANATEQUILLA	LCTV	22 53 W	83 03 W	72110 01	MANUELITA	PPL	22 59 W	03 00 W	72310 01
MANATEQUILLA	LCTV	22 59 W	82 40 W	72120 01	MANUELITA	PPL	23 01 W	02 02 W	72320 01
MANATEQUILLA, RIO SEE MANGATEQUILLA, RIO	STM	21 25 W	37 38 W	72150 00	MANUELITA SEE ESTORCE DE JULIO, CENTRAL	CTL	22 15 W	00 12 W	72360 00
MANATEQUILLA SEE LA MANTONIA	LCTV	27 19 W	74 32 W	72360 00	MANUELITA	LCTV	22 27 W	79 32 W	72360 01
MANATEQUILLA DE BARAHUA SEE LOS MANGOS DE BARAHUA	LCTV	20 27 W	76 00 W	72360 00	MANUELITA	LCTV	22 29 W	01 24 W	72330 01
MANATEQUILLA	PPL	22 17 W	84 17 W	72110 01	MANUELITA	LCTV	22 32 W	01 01 W	72350 01
MANATEQUILLA	LCTV	22 40 W	86 37 W	72160 01	MANUELITA SEE MANUELITA LARONDO	LCTV	22 44 W	00 34 W	72360 00
MANATEQUILLA, MUNICIPIO DE	AGMO	22 14 W	84 17 W	72110 01	MANUELITA	LCTV	22 44 W	01 02 W	72350 01
MANATEQUILLA, RIO	STM	22 12 W	84 25 W	72110 01	MANUELITA	LCTV	22 45 W	01 34 W	72350 01
MANATEQUILLA SEE SANTANA	LCTV	22 14 W	80 09 W	72160 00	MANUELITA	LCTV	22 48 W	01 24 W	72330 01
MANATEQUILLA	PPL	22 53 W	80 59 W	72130 01	MANUELITA	LCTV	22 50 W	02 03 W	72320 01
MANATEQUILLA	LCTV	21 29 W	76 11 W	72360 02	MANUELITA	LCTV	22 56 W	02 04 W	72320 01
MANATEQUILLA	LCTV	21 10 W	76 38 W	72360 01	MANUELITA	LCTV	22 59 W	02 24 W	72320 01
MANATEQUILLA	PPL	21 36 W	78 22 W	72190 01	MANUELITA, APROVO	STM	22 44 W	00 05 W	72360 01
MANATEQUILLA BRITO MORALES	PPL	22 14 W	79 19 W	72160 04	MANUELITA POLONORON SEE MANUELITA	PPL	22 49 W	01 24 W	72330 00
MANATEQUILLA CASAS	PPL	21 36 W	79 15 W	72160 01	MANUELITA DE DOMINILE ESCOBAR SEE MANUELITA	LCTV	22 27 W	79 32 W	72360 08
MANATEQUILLA CASTANO	LCTV	22 54 W	91 57 W	72120 01	MANUELITA LARONDO	LCTV	22 44 W	00 05 W	72360 01
MANATEQUILLA CASTILLO SEE EL CAMPESINO	LCTV	23 01 W	81 34 W	72190 00	MANUELITA MARTINEZ PRIETO, CENTRAL	CTL	23 03 W	02 25 W	72320 04
MANATEQUILLA DIEZ	LCTV	20 49 W	75 15 W	72160 01	MANUELITO	LCTV	20 54 W	92 34 W	72320 01
MANATEQUILLA ESTEBANEZ SEE MANUEL ESTEBANEZ	LCTV	22 00 W	79 32 W	72160 00	MANUEL PENALVER	LCTV	23 46 W	77 44 W	72390 01
					MANUEL QUESADA	LCTV	23 20 W	77 15 W	72350 00

MANUEL QUINTERO	LCTV	21 42 N	79 07 W	72350 01	MAO	PML	20 05 N	75 40 W	72360 01
MANUEL RAMOS	LCTV	22 20 N	74 54 W	72360 01	HAPANCHA	LCTV	20 37 N	74 56 W	72360 02
MANUEL ROMERO	PML	21 45 N	79 07 W	72350 01	HAPACHE SEE HAPANCHA	LCTV	20 37 N	74 56 W	72360 00
MANUEL SANDOZ	PML	21 45 N	79 08 W	72350 04	HARI	LCTV	21 33 N	78 00 W	72350 01
MANUEL SANDOZ, CENTRAL	CTL	22 49 N	81 32 W	72310 04	HAPOS SEE AMAZONAS	PML	21 41 N	74 26 W	72360 00
MANUEL TAMES, CENTRAL	CTL	20 11 N	75 03 W	72360 04	HAPOS	PML	21 45 N	79 19 W	72360 01
MANUEL VALCIVIA	LCTV	22 18 N	79 26 W	72360 01	HAPOS SEE MIRAN ROJAS, CENTRAL	CTL	21 41 N	79 26 W	72360 00
MANUEL VILLAMIL	LCTV	21 46 N	79 09 W	72350 01	HAPOS, LAGUNA SEE				
MANU, CAYOS DE LA SEE					HAPOS, LAGUNAS DE	PMS	21 41 N	79 27 W	72360 00
MANU, CAYOS DE LA	ISLS	23 07 N	81 31 W	72350 00	HAPOS, LAGUNAS DE	PMS	21 41 N	79 27 W	72360 01
MANU, BOCA LA	ENTR	23 07 N	80 59 W	72350 01	HAPOS AMAZONAS SEE				
					MIRAN ROJAS, CENTRAL	CTL	21 41 N	79 26 W	72360 00
MANU, CANAL DE LA	CHNN	23 06 N	81 05 W	72350 01	HARUE	PML	22 18 N	85 04 W	72360 01
MANU, CAYO	ISL	22 27 N	78 38 W	72350 01	HARUCCI	LCTV	20 30 N	74 38 W	72360 01
MANU, CAYOS DE LA	ISLS	23 07 N	81 31 W	72350 01	HARUELLA	LCTV	23 09 N	81 37 W	72350 01
MANU, PASA	CHNN	22 24 N	79 40 W	72350 01	HARUENDE, PUNTA SEE				
MANU, PAGO DE SEE MANU, PASA	CHNN	22 24 N	79 40 W	72350 00	HARUENDE, PUNTA DE	PT	19 59 N	74 09 W	72360 00
					HARUEY	PML	20 07 N	74 05 W	72360 01
MANZAN	RSTP	20 16 N	75 49 W	72360 00					
MANZANARES	LCTV	22 33 N	75 59 W	72360 01	HARUEY, ARROYO	STMI	20 04 N	75 05 W	72360 01
MANZANARES	LCTV	22 34 N	74 59 W	72360 01	HARUEY, COMILLERA DEL SEE				
MANZANARES, CIENAGA	WASH	22 04 N	84 18 W	72310 01	HARUEY, SIERRA DEL	ROGE	20 05 N	75 07 W	72360 00
MANZANEDA	LCTV	22 39 N	81 35 W	72350 01	HARUEY, SIERRA DEL	ROGE	20 05 N	75 07 W	72360 01
					HARUEYCITO	PML	20 04 N	75 04 W	72360 01
MANZANERAS	PML	22 13 N	79 35 W	72360 01	HARUINA SEE PLAYA HARUINA	LCTV	22 17 N	81 11 W	72360 00
MANZANILLA	LCTV	22 26 N	84 05 W	72310 01					
MANZANILLO	PML	20 21 N	77 07 W	72360 01	HARUINA, LAGUNA LA SEE				
MANZANILLO SEE MANZANILLO ADETRIO	PML	21 06 N	76 55 W	72360 00	LA HARUINA, LAGUNA	PMS	22 14 N	81 49 W	72310 00
MANZANILLO	LCTV	21 23 N	78 15 W	72350 01	HARUINA, PLAYA	BCH	22 16 N	81 11 W	72360 02
					HARUINA VIEJA	LCTV	22 13 N	83 55 W	72310 01
MANZANILLO, ARROYO	STMI	21 01 N	77 17 W	72360 01	HAR, LAGUNA SEE GRANDE, LAGUNA	COVE	23 05 N	82 30 W	72320 00
MANZANILLO, CAYOS	ISLS	20 22 N	77 12 W	72360 01	HAR, SABANA DE LA	SVN	21 42 N	79 33 W	72360 01
MANZANILLO, MUNICIPIO DE	ADND	20 21 N	77 07 W	72360 01					
MANZANILLO, PUNTA	PT	21 16 N	78 31 W	72350 01	HAR, SABANA LA	SVN	20 42 N	77 12 W	72360 01
MANZANILLO, RIO	STN	21 04 N	74 54 W	72360 01	HAR, SABANA LA	SVN	22 07 N	78 12 W	72350 01
					HARABI, BAHIA DE SEE				
MANZANILLO ADETRIO	PML	21 06 N	76 55 W	72360 01	HARABI, BAHIA DE	COVE	20 20 N	74 33 W	72360 00
MANZANILLO AFUERA	LCTV	21 01 N	74 54 W	72360 01	HARABI, ENSENADA DE SEE				
MANZANO SEE OYVINA	LCTV	20 16 N	75 49 W	72360 00	HARABI, RIO SEE HARABI, RIO	STMI	20 25 N	74 34 W	72360 00
MANZANO SEE MANZAN	RSTP	23 16 N	75 49 W	72360 00					
MANZANO, ARROYO	STMI	20 23 N	75 28 W	72360 01					
					HARANI	PML	22 30 N	83 33 W	72310 01
MANZON	LCTV	27 53 N	82 53 W	72320 01					

WAPARU	LCTV	22 09 N	78 59 W	72150 01	MARCAIDA	LCTV	22 51 N	82 02 W	72320 01
WAPARUJAN	LCTV	21 20 N	77 45 W	72150 01	MARCANE	PPL	23 34 N	75 57 W	72350 01
WAPARUJAN, PUNDO DE	EST	21 20 N	77 45 W	72150 01	MARCELINA, PUNTA	PI	22 09 N	78 16 W	72350 01
WAPARUJAN, SIERRA DE	MLS	21 21 N	77 45 W	72150 01	MARCELINO	PPL	22 44 N	81 31 W	72310 02
WAPALAJI SEE WARRAJI	LCTV	22 34 N	75 19 W	72360 30	MARCELINO	RSTP	22 40 N	82 53 W	72310 01
WAPAL SEE WARRAJI DE WILA	LCTV	21 06 N	76 41 W	72360 00	MARCELINO FUNCOBA SEE FUNCOBA	LCTV	22 49 N	82 46 W	72350 00
WARRAL DE WILA SEE WARRAJI DE WILA	LCTV	21 06 N	76 41 W	72360 00	MARCELO SEE LA MARCELA	LCTV	22 04 N	76 11 W	72360 00
WARRALLON	LCTV	20 14 N	75 57 W	72360 01	MARCELO	LCTV	22 24 N	83 31 W	72310 01
WARRALA SEE WARRAJI	LCTV	23 09 N	82 06 W	72320 00	MARCELO	LCTV	22 54 N	82 24 W	72320 01
WARRANAJOS SEE CALDENON	LCTV	20 16 N	76 01 W	72360 00	MARCELO ARROYO	STM	22 34 N	80 14 W	72360 01
WARRAYON	PPL	22 49 N	82 13 W	72320 01	MARCELO SALADO, CENTRAL	CTL	22 30 N	79 52 W	72360 04
WARRAYON	LCTV	21 14 N	76 48 W	72360 01	MARCELINA, PUNTA SEE				
WARRAYON	LCTV	21 17 N	77 20 W	72360 01	MARCELINA, PUNTA	PI	22 09 N	78 16 W	72350 00
WARRAYON	LCTV	22 23 N	86 01 W	72360 01	MARCHENA	PPL	21 15 N	77 40 W	72350 01
WARRAYON	LCTV	22 28 N	80 09 W	72360 01	MARCIAL	LCTV	20 44 N	76 23 W	72360 01
WARRAYON	LCTV	22 29 N	77 13 W	72360 01	MARCILLAN SEE CUMARONES	PPL	22 19 N	80 19 W	72360 00
WARRAYON	LCTV	22 50 N	82 13 W	72320 01	MARCILLAN	LCTV	22 17 N	83 18 W	72360 01
WARRAYON	LCTV	22 50 N	82 13 W	72320 01	MARCILLAN	LCTV	22 19 N	80 18 W	72360 01
WARRAYON, ALTO DE	HT	20 31 N	76 29 W	72360 01	MARCILLAN	LCTV	22 19 N	83 18 W	72360 01
WARRAYON, ARROYO	STM	20 31 N	76 16 W	72360 01	MARCILLAN	LCTV	22 19 N	80 19 W	72360 01
WARRAYON, RIO SEE HOLQUIN, RIO DE	STM	20 43 N	76 26 W	72360 00	MARCINO	LCTV	22 48 N	82 64 W	72320 01
WARRAYONES SEE LOS WARRAYONES	LCTV	22 17 N	77 12 W	72360 00	MARCO, ESTERO DE	COVE	23 12 N	81 29 W	72350 00
WARRAYONES SEE LOS WARRAYONES	LCTV	21 00 N	76 19 W	72360 00	MARCOJEN	LCTV	22 41 N	81 35 W	72350 01
WARRANTO	EST	20 15 N	76 12 W	72360 30	MARCOS, BOCAS LT.	COMM	22 50 N	79 58 W	72360 01
WARRAYI SEE WARRAYI, BAHIA DE	COVE	20 26 N	74 33 W	72360 00	MARCOS SANCHEZ SEE MARCOS SANCHEZ	RSTN	20 16 N	75 22 W	72360 00
WARRAYI	LCTV	20 29 N	74 33 W	72360 01	MARCOS PEREZ	LCTV	22 50 N	80 19 W	72360 01
WARRAYI, BAHIA DE	COVE	20 26 N	74 33 W	72360 01	MARCOS SANCHEZ	LCTV	20 18 N	75 23 W	72360 01
WARRAYI, PUERTO SEE					MARCOS SANCHEZ	RSTN	20 16 N	75 22 W	72360 01
WARRAYI, BAHIA DE	COVE	20 26 N	74 33 W	72360 00	MARCOS VAZQUEZ	PPL	22 24 N	83 34 W	72310 01
WARRAYI, RIO	STM	20 25 N	74 34 W	72360 01	MARCOTEY	PPL	22 04 N	81 34 W	72310 01
WARRAVILLA	PPL	22 42 N	81 23 W	72350 01	MAREA, ARROYO	STM	20 13 N	77 15 W	72360 01
WARRAVILLA	PPL	22 45 N	82 45 W	72310 01	MARENGO SEE MARIÑO	LCTV	22 45 N	81 43 W	72320 00
WARRAVILLA	LCTV	22 49 N	81 58 W	72320 01	MAREPO SEE MAREPO	LCTV	21 54 N	84 16 W	72310 00
WARRAVILLAS, BOCA DE	ENTR	22 59 N	79 59 W	72360 01	MAREPO	RSTP	22 48 N	81 37 W	72350 01
WARRAVILLA	PPL	23 10 N	82 04 W	72320 02	MAREPIL	PPL	22 51 N	83 27 W	72310 00
WARCA	LCTV	21 22 N	77 11 W	72350 00	MARGAJIYA SEE MARGAJITAS	PPL	22 52 N	83 20 W	72310 00
WARCA DE PORTILLO SEE					MARGAJITA, RIO SEE MARGAJITAS, RIO	STM	22 52 N	83 20 W	72310 00
LA WARCA DE PORTILLO	PPL	19 55 N	77 11 W	72360 00	MARGAJITAS	PPL	22 51 N	83 27 W	72310 01

MARGALITAS	LCTV	22 53 N	83 27 W	72310 01	MARGARITA, PUMIA SEE				
MARGALITAS, RIO	SINI	22 52 N	83 20 W	72310 01	MARGORITA, PUMIA	PT	20 19 N	76 15 W	72360 00
MARGAREJO SEE MELGAREJO	PPL	20 03 N	75 56 W	72360 00	MARGARITA DEL CRISTAL	LCTV	20 06 N	76 06 W	72360 01
MARGARITA SEE GUASIMAS	PPL	20 04 N	76 09 W	72360 00	MARGARITA GUASIMAS SEE GUASIMAS	PPL	20 06 N	76 09 W	72360 00
MARGARITA	PPL	20 09 N	76 10 W	72360 01	MARGARITAS	PPL	20 53 N	77 07 W	72360 01
					MARGARITA VALLS	MC	21 21 N	77 50 W	72350 01
MARGARITA	PPL	20 51 N	76 03 W	72360 01					
MARGARITA	PPL	21 14 N	77 01 W	72350 01	MARGATALES	LCTV	22 61 N	83 25 W	72310 01
MARGARITA	PPL	21 53 N	78 07 W	72350 01	MARGET, ESTACION	RSTR	23 04 N	81 38 W	72330 01
MARGARITA	PPL	22 18 N	80 48 W	72360 01	MARGO, APEADERO	OSTP	27 61 N	76 14 W	72360 01
MARGARITA	PPL	22 24 N	80 27 W	72360 01	MARGOT	PPL	20 26 N	75 25 W	72360 01
					MARGOT	LCTV	22 56 N	82 27 W	72320 01
MARGARITA	PPL	22 30 N	83 35 W	72310 01					
MARGARITA	PPL	22 62 N	79 45 W	72360 01	MARGOT	RSTR	22 28 N	79 52 W	72360 00
MARGARITA	PPL	22 64 N	81 53 W	72320 01	MARGOT SEE MARGET, ESTACION	RSTR	23 04 N	81 38 W	72330 00
MARGARITA	PPL	22 51 N	80 17 W	72360 01	MARGRILA SEE MARGARITA	PPL	20 51 N	76 07 W	72360 00
MARGARITA SEE LA MARGARITA	LCTV	20 02 N	76 01 W	72360 00	MARIA SEE MANA	PPL	22 10 N	80 34 W	72360 00
					MARIA	PPL	20 04 N	76 17 W	72360 01
MARGARITA	LCTV	23 27 N	77 34 W	72350 01					
MARGARITA SEE MARIA RITA	LCTV	21 29 N	77 36 W	72350 00	MARIA	PPL	21 58 N	78 19 W	72360 01
MARGARITA	LCTV	21 31 N	78 11 W	72350 01	MARIA	PPL	22 13 N	79 01 W	72360 01
MARGARITA	LCTV	21 66 N	78 34 W	72350 01	MARIA	PPL	22 26 N	80 43 W	72360 01
MARGARITA	LCTV	21 69 N	79 50 W	72360 01	MARIA	PPL	22 30 N	83 34 W	72310 01
					MARIA	PPL	22 34 N	80 56 W	72330 01
MARGARITA	LCTV	21 54 N	78 52 W	72350 01					
MARGARITA SEE LA MARGARITA	LCTV	21 58 N	78 45 W	72350 00	MARIA SEE DON MARTIN	PPL	23 00 N	82 61 W	72320 00
MARGARITA SEE LA MARGARITA	LCTV	22 18 N	79 55 W	72360 00	MARTA	LCTV	23 05 N	75 58 W	72360 01
MARGARITA	LCTV	22 28 N	79 32 W	72360 01	MARTA	LCTV	21 15 N	77 02 W	72360 01
MARGARITA	LCTV	22 33 N	80 19 W	72360 01	MARTA SEE MARIA ELENA	LCTV	21 41 N	79 43 W	72360 00
					MARTA	LCTV	21 49 N	79 35 W	72360 01
MARGARITA	LCTV	22 62 N	80 12 W	72360 01					
MARGARITA	LCTV	22 64 N	82 29 W	72320 01	MARIA SEE MARIA VICTORIA	LCTV	22 07 N	79 50 W	72360 00
MARGARITA	LCTV	22 68 N	81 25 W	72350 01	MARIA	LCTV	22 16 N	87 55 W	72360 01
MARGARITA	LCTV	22 55 N	82 02 W	72320 01	MARIA	LCTV	22 63 N	80 36 W	72350 01
MARGARITA	LCTV	22 55 N	82 17 W	72320 01	MARIA SEE MARIA DOLORES	LCTV	22 67 N	80 45 W	72350 00
					MARIA	LCTV	22 68 N	81 59 W	72320 01
MARGARITA	LCTV	22 56 N	82 22 W	72320 01					
MARGARITA	LCTV	22 56 N	82 24 W	72320 01	MARIA	LCTV	22 51 N	82 00 W	72320 01
MARGARITA	LCTV	22 57 N	80 56 W	72350 01	MARIA	LCTV	22 54 N	82 36 W	72320 01
MARGARITA	LCTV	23 02 N	81 24 W	72350 01	MARIA	LCTV	22 55 N	82 14 W	72320 01
MARGARITA	LCTV	23 03 N	81 25 W	72350 01	MARIA	LCTV	22 56 N	81 38 W	72320 01
					MARIA SEE LA MARIA	LCTV	23 01 N	82 17 W	72320 00
MARGARITA, ARROYO DE LA	SINI	22 07 N	78 55 W	72350 01	MARIA	LCTV	23 02 N	81 36 W	72350 01

MARIA	LCTV	23 09 N	02 07 W	72920 01	MARIA DOLORES	LCTV	22 06 N	02 51 W	72910 02
MARIA	MM	20 07 N	75 42 W	72907 01	MARIA DOMINICA	LCTV	22 07 N	01 45 W	72910 03
MARIA	MM	20 17 N	75 36 W	72907 01	MARIA ELENA	LCTV	21 01 N	79 03 W	72900 01
MARIA	RSTP	22 30 N	01 57 W	72920 01	MARIA ELENA	LCTV	21 02 N	02 00 W	72900 01
MARIA BRIZO	SWI	20 30 N	76 31 W	72900 01	MARIA ELENA	LCTV	22 03 N	70 12 W	72900 01
MARIA EMBARCADERO SEE SANTA MARIA EMBARCADERO	LONG	22 23 N	04 21 W	72910 00	MARIA ELENA	LCTV	21 06 N	02 02 W	72910 02
MARIA ANELA	POLL	22 15 N	79 42 W	72907 01	MARIA ELENA LAOCHA	LR	22 06 N	02 49 W	72910 02
MARIA AZULAR, PUNTA	PT	21 45 N	00 01 W	72900 01	MARIA ELIZABETH	LCTV	22 03 N	00 00 W	72900 01
MARIA AZULAR, PUNTA SEE MARIA AZULAR, PUNTA	PT	21 45 N	00 01 W	72900 00	MARIA ESPERANZA	LCTV	22 09 N	01 40 W	72910 01
MARIA ALVAREZ	POLL	22 50 N	01 09 W	72900 01	MARIA ESTELA SEE MARIA ESTELA	LCTV	21 05 N	76 16 W	72900 00
MARIA ANTONIA	POLL	22 16 N	03 00 W	72910 01	MARIA ESTELA	LCTV	21 05 N	70 10 W	72900 01
MARIA ANTONIA	POLL	22 16 N	00 13 W	72900 02	MARIA ESTER	LCTV	22 06 N	02 23 W	72910 01
MARIA ANTONIA	POLL	22 16 N	01 57 W	72900 01	MARIA ESTER SEE MARIA ESTER	LCTV	22 06 N	02 23 W	72910 00
MARIA ANTONIA	LCTV	21 50 N	00 07 W	72900 01	MARIA FELICIA SEE SANTA FELICIA	LCTV	22 03 N	01 31 W	72910 00
MARIA ANTONIA, CENTRAL SEE VINTE Y OCHO DE JULIO, CENTRAL	CTL	22 14 N	40 13 W	72900 00	MARIA FELIPE	LCTV	22 23 N	03 09 W	72910 01
MARIA ANTONIA, RIO	SWI	19 59 N	76 22 W	72900 01	MARIA ISABEL	LCTV	22 30 N	00 01 W	72900 02
MARIA ANTONIA, SABANA DE	SWI	21 55 N	70 30 W	72900 02	MARIA ISABELL SEE MARIA ISABELL	LCTV	22 30 N	00 01 W	72900 00
MARIA ANTONIETA	LCTV	22 10 N	70 31 W	72900 01	MARIA JOSEFA	LCTV	22 09 N	00 14 W	72900 01
MARIA ARMINO	POLL	22 11 N	70 50 W	72900 01	MARIA JOSEFA	LCTV	22 50 N	00 21 W	72900 01
MARIA ARMINO	LCTV	22 31 N	70 55 W	72900 01	MARIA LA GORDA, ENSENADA	OMT	21 00 N	04 11 W	72910 01
MARIA CARIDAD	LCTV	21 04 N	76 32 W	72900 01	MARIA LA O	POLL	22 09 N	02 31 W	72910 01
MARIA CARMEN	LCTV	21 00 N	76 09 W	72900 02	MARIA LAO	LCTV	22 09 N	01 52 W	72910 01
MARIA COCHETA	LCTV	22 25 N	00 49 W	72900 01	MARIA LOLA	POLL	21 05 N	70 10 W	72910 01
MARIA CRISTINA	LCTV	23 00 N	01 42 W	72910 01	MARIA LOLA	POLL	21 06 N	70 17 W	72910 02
MARIA CRISTINA	LCTV	23 00 N	02 14 W	72910 01	MARIA LOLA	MM	20 15 N	70 51 W	72910 01
MARIA DE LA CRUZ	LCTV	22 52 N	02 30 W	72920 01	MARIA LUISA	POLL	21 05 N	70 17 W	72910 00
MARIA DEL CARMEN	POLL	22 55 N	02 27 W	72920 01	MARIA LUISA	POLL	22 24 N	70 34 W	72900 01
MARIA DEL CARMEN	POLL	23 02 N	02 24 W	72920 01	MARIA LUISA	POLL	22 36 N	01 21 W	72910 01
MARIA DEL CARMEN	MEL	19 55 N	77 14 W	72900 01	MARIA LUISA	POLL	22 03 N	01 17 W	72910 01
MARIA DE LOS ANGELES	LCTV	22 26 N	00 01 W	72900 01	MARIA LUISA	POLL	23 06 N	02 19 W	72910 01
MARIA DE LOS SANTOS	POLL	22 56 N	01 11 W	72930 01	MARIA LUISA	LCTV	20 20 N	76 00 W	72900 01
MARIA DEL PARTO	LCTV	22 29 N	70 32 W	72900 01	MARIA LUISA	LCTV	20 50 N	77 50 W	72900 01
MARIA DEL PILAR SEE NACIONAL MARIA DEL PILAR	LCTV	19 55 N	75 25 W	72900 00	MARIA LUISA	LCTV	20 50 N	76 20 W	72900 01
MARIA DOCE	LCTV	21 02 N	76 30 W	72900 02	MARIA LUISA	LCTV	21 01 N	70 31 W	72900 01
					MARIA LUISA	LCTV	21 05 N	70 01 W	72900 01
					MARIA LUISA	POLL	21 00 N	70 12 W	72900 01

MARIA LUISA	LCTV	21 49 N	70 49 W	72950 01	MARIANO	LCTV	22 51 N	02 31 W	72920 01
MARIA LUISA	LCTV	21 51 N	70 50 W	72950 01	MARIANO DEJAZ	LCTV	22 53 N	01 56 W	72920 01
MARIA LUISA	LCTV	21 57 N	70 45 W	72950 01	MARIANO ECHEVERRIA SEE PUERTO VISTA	LCTV	22 00 N	70 35 W	72950 00
MARIA LUISA	LCTV	22 25 N	07 54 W	72950 01	MARIA OFELIA	PMLL	22 44 N	07 71 W	72950 01
MARIA LUISA	LCTV	22 45 N	02 31 W	72920 01	MARIA PETRONILA	LCTV	23 44 N	70 22 W	72950 01
MARIA LUCC	LCTV	22 44 N	01 41 W	72950 01	MARIA REYES SEE MARIA REYES	LCTV	21 40 N	70 14 W	72950 00
MARIA LUISA	LCTV	22 44 N	02 50 W	72950 01	MARIA REYES	LCTV	21 40 N	70 14 W	72950 02
MARIA LUISA	LCTV	22 49 N	02 47 W	72950 01	MARIA RITA	LCTV	23 29 N	77 54 W	72950 01
MARIA LUISA	LCTV	22 52 N	02 32 W	72920 01	MARIA RODRIGUEZ	LCTV	22 12 N	70 54 W	72950 01
MARIA LUISA	LCTV	22 52 N	01 12 W	72950 01	MARIA RODRIGUEZ, SIERRA DE	OSMR	22 12 N	70 54 W	72950 01
MARIA LUISA	LCTV	23 00 N	01 34 W	72950 01	MARIA ROSA	LCTV	20 49 N	77 20 W	72950 01
MARIA LUISA	LCTV	23 00 N	02 15 W	72920 01	MARIATEGUI	PMLL	21 00 N	74 74 W	72950 01
MARIA MECTA	LCTV	22 53 N	03 04 W	72950 01	MARIATEGUI	OSMP	21 00 N	74 54 W	72950 01
MARIANO	LCTV	22 40 N	02 47 W	72950 01	MARIA TERESA	PMLL	20 10 N	70 24 W	72950 01
MARIANA	PMLL	20 57 N	74 49 W	72950 01	MARIA TERESA	PMLL	21 40 N	70 00 W	72950 01
MARIANA	PMLL	20 19 N	74 24 W	72950 02	MARIA TERESA	PMLL	22 59 N	70 35 W	72950 01
MARIANA	LCTV	20 42 N	74 17 W	72950 01	MARIA TERESA	PMLL	22 55 N	02 42 W	72950 01
MARIANA	LCTV	20 14 N	74 00 W	72950 01	MARIA TERESA	LCTV	21 47 N	70 43 W	72950 01
MARIANA	LCTV	21 47 N	70 54 W	72950 01	MARIA TERESA	LCTV	22 05 N	00 34 W	72950 01
MARIANA SEE MARIANA	LCTV	22 39 N	05 23 W	72950 00	MARIA TERESA	LCTV	22 50 N	70 55 W	72950 01
MARIANA	LCTV	22 49 N	02 10 W	72920 01	MARIA TERESA	LCTV	22 17 N	05 39 W	72950 01
MARIANA	LCTV	22 50 N	05 12 W	72950 01	MARIA TERESA	LCTV	22 43 N	05 14 W	72950 01
MARIANA	LCTV	22 42 N	02 54 W	72950 01	MARIA TERESA	LCTV	22 53 N	01 31 W	72950 01
MARIANA ARROYO SEE MARIANA, RIO	STM	20 17 N	74 23 W	72950 00	MARIA TERESA	LCTV	22 54 N	02 34 W	72950 01
MARIANA, MARIANA	EST	21 12 N	70 23 W	72950 01	MARIA TERESA SEE SANTA TERESA	LCTV	22 50 N	05 39 W	72950 00
MARIANA LOMA SEE LA MARIANA, LOMA	PMLL	22 52 N	02 11 W	72920 00	MARIA TERESA	LCTV	23 00 N	00 34 W	72950 01
MARIANA, RIO	STM	20 17 N	74 23 W	72950 01	MARIA TOS	PMLL	21 21 N	70 20 W	72950 00
MARIANA, SIERRA DE	OSMR	20 04 N	74 51 W	72950 01	MARIA VEGA SEE MARIA	LCTV	22 43 N	00 34 W	72950 00
MARIANA ARROYO SEE MARIANA	PMLL	20 15 N	74 24 W	72950 00	MARIA VICTORIA SEE EL SACHE	PMLL	22 16 N	03 51 W	72950 00
MARIANA GRANALETA, CENTRAL	CTL	22 43 N	00 03 W	72950 04	MARIA VICTORIA	PMLL	22 25 N	00 51 W	72950 01
MARIANAJE	LCTV	27 02 N	75 47 W	72950 01	MARIA VICTORIA	LCTV	22 07 N	70 50 W	72950 01
MARIANAO	PMLL	23 03 N	02 26 W	72920 01	MARIA VICTORIA	LCTV	22 44 N	70 44 W	72950 01
MARIANAO, MUNICIPIO DE	ALMD	23 05 N	02 24 W	72920 01	MARIA VICTORIA	LCTV	22 49 N	00 13 W	72950 01
MARIANITA	LCTV	22 54 N	02 02 W	72920 01	MARIA VICTORIA	LCTV	22 55 N	02 42 W	72950 01
MARIANITA SEE LA MARIANITA	LCTV	22 57 N	02 25 W	72920 00	MARIA ZAVAS	LCTV	21 39 N	70 37 W	72950 01
MARIANITA	LCTV	22 59 N	02 22 W	72920 01	MARIA 12 SEE MARIA DOCE	LCTV	21 02 N	70 30 W	72950 00

MARIA 13 SEE									
SANTA MARIA NUMERO TRECE	PPLL	21 00 N	76 40 W	72360	00				
MARIA 14 SEE MARIA CATONCE	LCTV	21 00 N	76 40 W	72360	00				
MARIA 15 SEE									
SANTA MARIA NUMERO QUINCE	PPLL	21 00 N	76 42 W	72360	00				
MARICANA	PPLL	22 42 N	79 59 W	72340	01				
MARICANA	LCTV	23 02 N	81 34 W	72330	01				
MARICANA, LOMA	MLL	20 39 N	75 56 W	72360	01				
MARICUSA	LCTV	22 10 N	82 24 W	72340	01				
MARI DEL PILAR SEE									
MARISINDA MARIA DEL PILAR	LCTV	19 55 N	75 25 W	72360	00				
MARIEL	PPLL	22 59 N	82 45 W	72310	01				
MARIEL	LCTV	22 32 N	86 51 W	72330	01				
MARIELA BAHIA DEL	RAY	22 59 N	82 46 W	72310	01				
MARIELA BOCA DEL	ENTR	23 01 N	82 45 W	72310	01				
MARIELA MUNICIPIO DE	ADMO	22 59 N	82 45 W	72310	01				
MARIELA PUERTO SEE									
MARIELA BAHIA DEL	RAY	22 59 N	82 46 W	72310	00				
MARIELA RIO SEE RONGO, RIO	STM	22 59 N	82 46 W	72310	00				
MARIELLA	LCTV	20 36 N	75 34 W	72360	01				
MARIGUANGA	LCTV	22 46 N	82 23 W	72320	01				
MARILENA, ENSENADA DE	COVE	23 20 N	82 29 W	72320	01				
MARINON	LCTV	22 53 N	80 01 W	72340	01				
MARIN	PPLL	20 55 N	79 00 W	72340	01				
MARIN	PPLL	21 49 N	79 31 W	72340	01				
MARIN	LCTV	20 01 N	77 26 W	72360	01				
MARINA, ENSENADA DE	COVE	23 11 N	81 10 W	72340	01				
MARINA, PATERO	COVE	23 11 N	81 10 W	72340	01				
MARINA	LCTV	20 19 N	76 07 W	72360	01				
MARINA	LCTV	22 39 N	80 25 W	72340	01				
MARINA SEE LA MARINA	LCTV	22 53 N	82 36 W	72320	00				
MARINA	LCTV	22 57 N	82 23 W	72320	01				
MARINARO, BAHIA PE SEE									
MARINARO, BAHIA DE	RAY	21 35 N	77 15 W	72350	00				
MARINE SEE MARINA	LCTV	20 19 N	76 07 W	72360	00				
MARINERO	PPLL	22 48 N	82 33 W	72320	01				
MARINERO	LCTV	20 46 N	77 18 W	72350	01				
MARINERO	LCTV	23 05 N	81 45 W	72330	01				
MARINERO, ARROYO	STM	23 04 N	82 24 W	72320	01				
MARINGO	LCTV	22 45 N	81 47 W	72320	01				
MARINITA	LCTV	22 37 N	80 08 W	72340	01				
MARINOS, ARROYO EL SEE									
EL MARINOS, ARROYO	STM	27 06 N	75 54 W	72340	00				
MARJO	PPLL	21 13 N	77 24 W	72340	01				
MARJO WASES	LCTV	22 56 N	82 01 W	72320	01				
MARIO MUÑOZ, CENTRAL	CEL	22 45 N	80 43 W	72350	04				
MARIPOSA	PPLL	22 24 N	80 40 W	72340	01				
MARIPOSA	LCTV	22 27 N	80 50 W	72340	01				
MARIPOSA	LCTV	22 44 N	82 02 W	72320	01				
MARIPOSA SEE LA MARIPOSA	LCTV	23 01 N	82 30 W	72320	00				
MARIPOSA, CAJO	ISA	22 59 W	79 57 W	72340	01				
MARISCAL	LCTV	22 41 N	80 11 W	72340	01				
MARISTANI SEE CANAS	LCTV	20 04 N	76 01 W	72340	00				
MARISTANI	LCTV	22 40 N	82 25 W	72320	01				
MARLOTE Y QUINTANA	PPLL	22 47 N	80 27 W	72340	01				
MARLOTE Y QUINTANA	PPLL	22 50 N	80 18 W	72340	01				
MARONA	LCTV	22 49 N	82 09 W	72320	01				
MAROTO	PPLL	20 13 N	75 48 W	72340	01				
MARQUES SEE MARQUEZ	RSTO	23 03 N	81 51 W	72320	00				
MARQUES	LCTV	22 48 N	81 59 W	72330	01				
MARQUESADO DE GUIZA	LCTV	20 16 N	76 31 W	72360	01				
MARQUES DE CARDENAS	PPLL	22 54 N	82 21 W	72320	01				
MARQUESITA	PPLL	22 46 N	80 55 W	72340	01				
MARQUESITA	LCTV	22 42 N	80 43 W	72340	01				
MARQUESITA	LCTV	22 47 N	80 52 W	72340	01				
MARQUESITA DE ALAYA	LCTV	22 47 N	80 53 W	72340	01				
MARQUETTE	LCTV	19 59 N	76 52 W	72340	01				
MARQUETTI	LCTV	22 45 N	82 30 W	72320	01				
MARQUETTI	LCTV	22 45 N	82 34 W	72320	01				
MARQUETTI	LCTV	22 52 N	82 43 W	72310	01				
MARQUETTI	LCTV	22 54 N	81 04 W	72350	01				
MARQUEZ	LCTV	22 47 N	80 24 W	72340	01				
MARQUEZ	LCTV	22 48 N	81 03 W	72330	01				
MARQUEZ SEE DELICIAS DEL MARQUES	LCTV	22 50 N	82 23 W	72320	00				
MARQUEZ	LCTV	22 51 N	82 48 W	72310	01				

WAPOTE	RSTP	23 45 N	81 51 W	72920	01	WARTI	PPL	22 57 N	80 55 W	72910	01
WAPOTE, PUNTA DE	PT	21 46 N	82 36 W	72920	01	WARTI	LCTV	22 57 N	79 57 W	72960	01
WAPOTE	LCTV	20 96 N	75 19 W	72960	01	WARTI, MONUMENTO A	MMNT	24 27 N	76 18 W	72960	01
WAPOTE	LCTV	21 46 N	77 59 W	72950	01	WARTI, MUNICIPIO DE	ADMN	22 57 N	80 55 W	72910	01
WARTILLO	LCTV	21 56 N	84 16 W	72910	01	WARTI, RICO	MT	20 01 N	76 35 W	72960	01
WAPOTOS	LCTV	22 13 N	80 20 W	72960	01	WARTIAYU	LCTV	21 00 N	81 48 W	72920	01
WAPOTOS	LCTV	22 36 N	70 19 W	72960	01	WARTIAYU	LCTV	23 01 N	82 02 W	72920	01
WAPOTOS	LCTV	22 46 N	82 38 W	72920	01	WARTICA SEE SOJAS	PPL	22 44 N	82 17 W	72920	00
WAPOTES	LCTV	22 58 N	82 18 W	72920	01	WARTILLO SEE EL WARTILLO	PPL	20 11 N	77 29 W	72960	00
WAPOTES, LOMA	MLL	22 58 N	82 17 W	72920	01	WARTILLO SEE EL WARTILLO	PPL	20 58 N	76 29 W	72960	00
WAPOTES, LOMAS SEE WAPOTES, LOMA	MLL	22 58 N	82 17 W	72920	00	WARTILLO	LCTV	20 58 N	76 29 W	72960	01
WAPOTE	LCTV	21 47 N	77 52 W	72950	01	WARTILLO	LCTV	22 16 N	80 08 W	72960	01
WAPOTE	PPL	22 03 N	78 55 W	72960	01	WARTILLO	LCTV	22 42 N	79 50 W	72960	01
WAPOTOSUM	PPL	21 53 N	79 25 W	72960	01	WARTILLO	LCTV	22 57 N	82 56 W	72910	01
WAPOTULO SEE WAPUECOS	LCTV	22 55 N	82 25 W	72920	00	WARTILLO, ARROYO DEL SEE EL WARTILLO, RIO	STM	21 47 N	82 56 W	72920	00
WAPUECOS	LCTV	22 55 N	82 25 W	72920	01	WARTILLO, ESTERNO EL	CRCT	20 55 N	75 42 W	72960	04
WAPUIN	LCTV	22 52 N	83 06 W	72910	01	WARTILLO, PUNTA	PT	22 31 N	77 29 W	72960	01
WAPUIN SEE LA WAPUELLA	LCTV	20 04 N	76 11 W	72960	00	WARTILLO, RIO DEL SEE EL WARTILLO, RIO	STM	21 47 N	82 56 W	72920	00
WAPUELLA	RSTP	20 11 N	75 11 W	72960	01	WARTIN SEE WARREN	LCTV	21 47 N	77 52 W	72910	01
WAPUIN	LCTV	20 54 N	76 07 W	72960	01	WARTIN	LCTV	22 27 N	84 15 W	72910	01
WAPUIN, PUNTA	PT	20 43 N	75 29 W	72960	03	WARTIN	LCTV	22 38 N	83 19 W	72910	01
WAPUELLA, ENSENADA	CONE	22 54 N	80 27 W	72960	01	WARTIN	LCTV	22 37 N	82 25 W	72920	01
WAPU	PPL	23 02 N	82 00 W	72920	01	WARTIN SEE SAN MARTIN	LCTV	22 49 N	83 13 W	72960	00
WAPU	LCTV	20 30 N	76 33 W	72960	01	WARTIN, CAYO	ISL	22 37 N	78 59 W	72960	01
WAPU	LCTV	22 50 N	82 26 W	72920	01	WARTIN, LOMA DE	MLL	23 06 N	82 02 W	72920	01
WAPU	LCTV	21 08 N	82 19 W	72920	01	WARTINA	PPL	22 07 N	84 04 W	72910	01
WAPU AREU: SEE WAPU AREU	LCTV	22 11 N	75 46 W	72960	00	WARTINA	LCTV	21 42 N	78 33 W	72960	01
WAPU AREU	LCTV	22 11 N	80 04 W	72960	01	WARTINA, LAGUNA LA	PHO	22 31 N	84 09 W	72910	01
WAPU AREU, CENTRAL	CTL	22 22 N	80 15 W	72960	04	WARTINA, LAGUNA SEP	PHO	22 31 N	84 09 W	72910	01
WAPU AREU	LCTV	22 11 N	78 46 W	72960	01	WARTINA, LAGUNA LA	PHO	22 31 N	84 09 W	72910	01
WAPU AREU, CENTRAL SEE WAPU AREU, CENTRAL	CTL	22 22 N	80 15 W	72960	00	WARTINEZ	PHO	22 01 N	84 09 W	72910	00
WAPUELO	LCTV	22 51 N	81 47 W	72920	01	WARTINEZ	PPL	20 13 N	76 49 W	72960	01
WAPUL	LCTV	21 02 N	81 16 W	72930	01	WARTINEZ	PPL	20 47 N	77 53 W	72950	01
WAPU AREU	LCTV	22 12 N	79 45 W	72960	01	WARTINEZ	PPL	21 46 N	78 14 W	72950	01
WAPU AREU SEE WAPU AREU	LCTV	22 12 N	79 45 W	72960	00	WARTINEZ	PPL	22 49 N	80 32 W	72960	01
WAPU	PPL	21 09 N	77 27 W	72950	01	WARTINEZ	LCTV	20 48 N	77 57 W	72950	01
WAPU	PPL	21 09 N	77 27 W	72950	01	WARTINEZ	LCTV	20 52 N	77 12 W	72960	01

MARTINEZ SEE LOS MARTINEZ	LCTY	21 19 N	77 35 W	72350 00	MASCOTA	LCTY	21 18 N	77 04 W	72340 01
MARTINEZ	LCTY	21 25 N	77 00 W	72350 01	MASCOTA	LCTY	21 43 N	78 18 W	72350 01
MARTINEZ	LCTY	21 42 N	79 44 W	72350 01	MASCOTA	LCTY	22 19 N	79 46 W	72360 01
MARTINEZ	LCTY	21 45 N	78 59 W	72350 01	MASCOTA SEE MACASTA	LCTY	22 53 N	82 31 W	72320 00
MARTINEZ	LCTY	21 53 N	78 41 W	72350 01	MASCOTE	MM	22 13 N	76 16 W	72360 01
MARTINEZ	LCTY	22 23 N	79 05 W	72360 01	MASQUIRA SEE MASQUIRA	LCTY	22 12 N	79 40 W	72360 00
MARTINEZ	LCTY	22 21 N	80 03 W	72360 01	MASIO, RAMIA	BAV	21 45 N	79 54 W	72360 01
MARTINEZ	LCTY	22 47 N	80 50 W	72360 01	MASIO, CAYO DEL	ISA	22 10 N	81 37 W	72360 01
MARTINEZ	LCTY	22 54 N	82 41 W	72360 01	MASIO, ENSENADA DE	BAV	22 12 N	78 42 W	72360 02
MARTINEZ	LCTY	22 55 N	81 59 W	72360 01	MASIO, ESTERO DEL	HRSM	21 44 N	79 51 W	72360 01
MARTINEZ	LCTY	22 58 N	82 24 W	72360 01	MASIO, MUERTO SEE MASIO, RAMIA	BAV	21 45 N	79 54 W	72360 00
MARTINEZ	LCTY	23 00 N	80 37 W	72360 01	MAS LEON SEE LEON	LCTY	22 56 N	81 21 W	72360 00
MARTINEZ	RSTP	21 13 N	76 55 W	72360 01	MASO	LCTY	19 59 N	75 51 W	72360 01
MARTINICA	PML	20 23 N	75 40 W	72360 01	MASON SEE HAZON	LCTY	22 51 N	82 59 W	72360 00
MARTINICA, ARROYO	STME	20 24 N	75 41 W	72360 01	MASOTAN	PT	22 20 N	83 14 W	72360 01
MARTINILLO	PMLL	20 52 N	77 06 W	72360 01	MASO SEE EL MAZO	LCTY	19 59 N	76 37 W	72360 00
MARTINITA, PUNTA	PT	22 01 N	84 19 W	72360 01	MASIELERA, PUNTA SEE	PT	21 12 N	76 32 W	72360 00
MARTIN LLERA	LCTY	22 40 N	83 57 W	72360 01	MASIELERO, PUNTA	PT	21 17 N	76 32 W	72360 01
MARTIN LOPEZ	LCTY	21 47 N	79 14 W	72360 02	MASIELERO, PUNTA	LCTY	21 08 N	76 48 W	72360 01
MARTIN LOPEZ, SABANA DE	SYMS	21 47 N	79 14 W	72360 00	MASIPAPA	LCTY	22 23 N	80 02 W	72360 01
MARTIN LOPEZ, SABANAS DE	SYMS	21 47 N	79 14 W	72360 00	MASVIDAL	LCTY	22 23 N	80 02 W	72360 01
MARTIN LOPEZ, SABANAS DE	SYMS	21 47 N	79 14 W	72360 01	MATA SEE MAFFO	PML	20 17 N	76 15 W	72360 00
MARTIN MIEL	PML	22 57 N	82 44 W	72360 01	MATA	PMLL	20 18 N	76 23 W	72360 01
MARTINO	LCTY	21 46 N	78 36 W	72360 01	MATA	PML	22 30 N	79 56 W	72360 01
MARTIN PEREZ, RIO	STW	23 07 N	82 20 W	72360 01	MATA	LCTY	21 11 N	77 14 W	72360 01
MARTIN VERA	LCTY	22 48 N	83 01 W	72360 01	MATA, BAHIA DE	COMV	20 17 N	76 23 W	72360 01
MARTORELL	LCTY	22 48 N	82 01 W	72360 01	MATA, CABEZADAS DE	STW	20 12 N	76 27 W	72360 01
MARACA	LCTY	22 48 N	81 34 W	72360 01	MATA, LOMA	MLL	20 45 N	75 39 W	72360 01
MARAJA	LCTY	21 38 N	77 39 W	72360 01	MATA, MUERTO SEE MATA, RAMIA DE	COMV	20 11 N	76 23 W	72360 00
MARQUETTI SEE MARQUETTI	LCTY	22 45 N	82 34 W	72360 00	MATA, PUNTA	PT	20 18 N	76 23 W	72360 01
MARUMI	LCTY	23 01 N	81 34 W	72360 01	MATA, RIO	STW	20 17 N	76 23 W	72360 01
MAR VENOZ	LCTY	19 58 N	75 56 W	72360 01	MATA, RIO	STME	22 46 N	80 20 W	72360 01
MARY	MM	20 17 N	75 54 W	72360 01	MATA ARAJO	PML	20 02 N	75 13 W	72360 01
MARZOL	LCTY	20 23 N	76 01 W	72360 00	MATA ARAJO	EST	20 02 N	75 12 W	72360 01
MAS	LCTY	20 42 N	76 18 W	72360 01	MATABANO, GOLFO DE SEE	SULF	22 15 N	82 30 W	72360 00
MASCOTA	PML	21 14 N	77 00 W	72360 01	MATABANO, GOLFO DE	LCTY	22 07 N	79 03 W	72360 01
MASCOTA	PML	22 29 N	83 12 W	72360 01	MATA CABALLO	LCTY	22 42 N	81 31 W	72360 01

WATADERO	LCTV	22 49 N	80 24 W	72340 01			
WATADERO	LCTV	22 54 N	81 49 W	72320 01			
WATADERO	RSTP	22 47 N	81 49 W	72320 01			
WATADERO, ESTERO EL SEE							
EL WATADERO, ESTERO	CRN1	22 26 N	83 07 W	72310 00			
WATAGUA	PPL	21 59 N	80 12 W	72360 01			
WATABU	PPL	22 13 N	79 59 W	72360 01			
WATAGUA	LCTV	22 13 N	80 06 W	72360 01			
WATAGUA, RIO	STW	22 01 N	80 20 W	72360 01			
WATAMAREE SEE MIMOS DE WATAMAREE	PPL	22 35 N	83 57 W	72310 00			
WATAMAREE	LCTV	20 17 N	75 30 W	72360 01			
WATAMAREE, BOCA DE	STW	22 22 N	82 08 W	72360 01			
WATAMAREE, CAVO	ISA	22 21 N	82 07 W	72360 01			
WATAMAREE, ENSENADA	RAY	22 39 N	82 56 W	72310 01			
WATAMAREE, ENSENADA DE	RAY	22 22 N	82 06 W	72360 01			
WATAMAREE, LAGUNA	LGA	23 01 N	82 55 W	72310 01			
WATAMAREE, MINAS DE	MNS	22 35 N	83 58 W	72310 01			
WATAMAREE, PUNTA	PT	20 21 N	76 29 W	72360 01			
WATAMAREE, PUNTA	PT	22 21 N	82 06 W	72360 01			
WATAMAREE, RIO	STW	22 36 N	83 54 W	72310 01			
WATAMAREE, SIERRA DE	MSS	22 10 N	79 20 W	72360 02			
WATAMUELO SEE							
LA GLORIA DE WATAMUELO	LCTV	21 07 N	77 56 W	72350 01			
WATA INDI	PPL	20 12 N	75 35 W	72360 01			
WATA LA RINA	PPL	22 21 N	80 15 W	72360 01			
WATAMANO	LCTV	22 40 N	81 07 W	72350 01			
WATAMANO, GOLFO DE SEE							
BATABANO, GOLFO DE	GOLF	22 15 N	82 30 W	72300 00			
WATANOROS, RIO SEE WATANOROS, RIO	STW	20 41 N	76 26 W	72360 00			
WATANOROS, LAGUNA DE SEE							
WATANOROS, LAGUNA	PNO	23 01 N	82 13 W	72320 01			
WATANOROS	PPL	20 54 N	76 20 W	72360 01			
WATANOROS	LCTV	20 57 N	76 19 W	72360 01			
WATANOROS	LCTV	21 44 N	79 53 W	72360 01			
WATANOROS	LCTV	22 36 N	80 11 W	72360 02			
WATANOROS	LCTV	22 55 N	82 11 W	72320 01			
WATANOROS	LCTV	23 01 N	82 32 W	72320 01			
WATANOROS, APROYO SEE							
WATA TORO, ARROYO	STWI	22 39 N	83 03 W	72310 00			
WATANOROS, LAGUNA	PNO	23 01 N	82 13 W	72320 01			
WATANOROS, RIO	STW	20 41 N	76 26 W	72360 01			
WATANOROS SEE WAZANOROS	EST	19 58 N	75 45 W	72360 09			
WATA MUNDO	LCTV	22 55 N	81 55 W	72350 01			
WATANOROS, CAVO	ISA	23 11 N	80 46 W	72360 01			
WATANZAR	LCTV	22 40 N	83 33 W	72310 01			
WATANZAS	PPL	23 02 N	81 35 W	72360 01			
WATANZAS	LCTV	20 32 N	75 34 W	72360 01			
WATANZAS	LCTV	21 05 N	75 54 W	72360 01			
WATANZAS SEE WATANZAR	LCTV	22 40 N	83 33 W	72310 01			
WATANZAS	LCTV	23 01 N	81 34 W	72350 01			
WATANZAS	LCTV	23 02 N	81 41 W	72350 01			
WATANZAS, BAHIA DE	RAY	23 04 N	81 30 W	72350 01			
WATANZAS, ESTACION DE	RSTA	23 02 N	81 34 W	72350 01			
WATANZAS, MUNICIPIO DE	ADMO	23 03 N	81 35 W	72350 01			
WATANZAS, PROVINCIA DE							
WATANZAS, PUERTO CE SEE	ADMO	22 40 N	81 10 W	72360 02			
WATANZAS, BAHIA DE	RAY	23 04 N	81 30 W	72350 01			
WATANZAS TERMINAL	CTV	23 04 N	81 32 W	72350 01			
WATA TORO, ARROYO	STWI	22 39 N	83 03 W	72310 01			
WATA TORO, ARROYO SEE							
WATA TORO, ARROYO	STWI	22 39 N	83 03 W	72310 00			
WATATURCOS, ESTERO	COVE	22 37 N	84 07 W	72310 01			
WATA VIEJO	PPL	22 37 N	79 58 W	72360 01			
WATE	LCTV	20 37 N	76 19 W	72360 01			
WATE, CAVO SEE WATE, CAVOS DE	ISLS	20 40 N	76 04 W	72350 00			
WATE, CAVOS DE	ISLS	20 40 N	76 04 W	72350 01			
WATE, PASO SEE WATE ADENTRO, PASO	CHNN	20 42 N	78 05 W	72360 00			
WATE ADENTRO, PASO	CHNN	22 42 N	78 05 W	72360 01			
WATEMUELO SEE							
LA GLORIA DE WATEMUELO	LCTV	21 07 N	77 56 W	72350 01			
WATEMUELO	LCTV	21 08 N	77 57 W	72350 02			
WATEO	LCTV	20 26 N	75 09 W	72360 01			
WATEO	LCTV	22 55 N	82 24 W	72320 01			
WATEO, RIO	STW	20 26 N	75 09 W	72360 01			
WATEO, SIERRA DE	MT	10 28 N	75 07 W	72360 01			
WATE PRICTO	LCTV	21 00 N	77 45 W	72350 01			
WATE PRICTO	LCTV	21 40 N	77 54 W	72350 01			

WATERILLOS, PUNTA	PT	21 40 N	77 08 W	72350 01	WATUIMO SEE WAURIN	LCTY	23 01 N	82 33 W	72320 00
WATEU	LCTY	21 26 N	78 25 W	72350 01	WATUIM SEE WAURIN	LCTY	23 01 N	82 32 W	72320 00
WATEUERO SEE WATEMUELO	LCTY	21 08 N	77 57 W	72350 00	WATUIMO	PPL	22 14 N	79 38 W	72340 01
WATIAS	PPL	20 10 N	76 20 W	72360 01	WATUIMO	PPL	22 31 N	83 28 W	72310 01
WATIAS	PPL	22 52 N	83 16 W	72310 01	WATUIMO SEE RIO WATUIMO	RSTN	21 35 W	77 37 W	72350 00
WATIAS	LCTY	22 20 N	79 34 W	72340 01	WATUIMO, ARROYO	STM	21 48 N	78 03 W	72350 01
WATIAS	WM	20 10 N	76 20 W	72360 01	WATUIMO GOMEZ	LCTY	21 76 N	77 44 W	72350 01
WATIAS, ARROYO	STM	21 23 N	77 54 W	72350 01	WATUIMO GOMEZ	PPL	22 14 N	81 02 W	72330 01
WATIAS, CAVO	ISL	21 34 N	82 26 W	72320 02	WATUIMO GOMEZ - CENTRAL	CTL	22 23 N	78 46 W	72350 04
WATIERCITO	LCTY	22 52 N	82 51 W	72310 01	WATUIMO GOMEZ - MUNICIPIO DE	ADMO	22 14 N	81 02 W	72350 01
WATIENZO	LCTY	22 52 N	82 50 W	72310 01	WATUIMO GOMEZ - PICO	WT	20 01 N	76 37 W	72345 01
WATIENZO	LCTY	21 07 N	82 02 W	72320 01	WATUIMO, RIO	STM	21 45 N	77 31 W	72350 01
WATIENZO	RSTP	22 51 N	82 49 W	72310 01	WATUIML	LCTY	21 59 N	76 44 W	72360 01
WATIFIAS, CAVO	ISL	21 34 N	82 24 W	72320 03	WATA ENSEADA DE LA	BSM	23 06 N	81 27 W	72330 01
WATILDE	PPL	20 05 N	76 00 W	72360 03	WATA LAGUNA	LE	23 05 N	81 28 W	72330 01
WATILDE SEE LA WATILDE	PPL	22 28 N	79 44 W	72340 00	WATA, PUNTA DE LA	PT	23 06 N	81 29 W	72330 01
WATILDE SEE LA WATILDE	PPL	22 57 N	82 29 W	72320 00	WATA, RIO	STM	20 15 N	76 09 W	72340 01
WATILDE	PPL	22 59 N	82 30 W	72320 01	WATAME	LCTY	20 51 N	76 13 W	72340 01
WATILDE	LCTY	20 04 N	76 06 W	72360 01	WATAREQUE, EMBARCADERO	LDMS	22 42 N	82 08 W	72320 01
WATILDE SEE LA WATILDE	LCTY	21 12 N	77 41 W	72350 00	WATAREQUE, RIO	STM	22 39 N	82 09 W	72320 01
WATILDE	LCTY	21 34 N	77 43 W	72350 01	WATAREQUE, RIO LA SEE CARMEN, RIO	STM	22 46 N	81 52 W	72320 00
WATILDE	LCTY	21 53 N	78 17 W	72350 01	WATAREQUE, RIO	STM	21 42 N	79 29 W	72340 01
WATILDE	LCTY	22 25 N	80 44 W	72340 01	WATAGUANO	LCTY	22 43 N	82 14 W	72320 01
WATILDE	LCTY	22 26 N	80 31 W	72340 01	WATAGUANO, ARROYO SEE	STM	22 41 N	82 14 W	72320 00
WATILDE	LCTY	21 47 N	81 09 W	72330 01	WATAGUANO, ZANJA	STM	22 41 N	82 14 W	72320 00
WATILDE	LCTY	22 58 N	82 34 W	72320 01	WATAGUANO, RIO SEE	STM	22 41 N	82 14 W	72320 00
WATO SEE WATFO	PPL	20 17 N	76 15 W	72360 00	WATAGUANO, ZANJA	STM	22 41 N	82 14 W	72320 02
WATOJO	LCTY	22 48 N	82 48 W	72310 01	WATAGUANO, ZANJA	STM	22 41 N	82 14 W	72320 02
WATOS	LCTY	21 48 N	79 14 W	72350 01	WATAGUARA	LCTY	21 53 N	79 50 W	72340 01
WATOSO	LCTY	23 07 N	82 14 W	72320 01	WATASHUA	PPL	21 54 N	79 48 W	72340 01
WATUM	PPL	22 10 N	80 43 W	72340 01	WATASHUA SAT WATASHUA	PPL	22 14 N	79 04 W	72340 00
WATUMICIO LA BARRERA	LCTY	19 59 N	78 41 W	72340 01	WATASHUA	PPL	22 14 N	79 04 W	72340 01
WATUMICIO LOPEZ SEE LA SIERRA	LCTY	22 37 N	82 35 W	72310 01	WATANABO	LCTY	21 39 N	77 24 W	72340 01
WATUMIN	LCTY	21 37 N	79 21 W	72340 00	WATANABO, BARRA DE	RAY	21 35 N	77 15 W	72350 01
WATUMIN	LCTY	23 02 N	82 32 W	72320 01	WATANABO, ENSENADA DE	RAY	21 34 N	77 20 W	72350 01
WATUMIN	LCTY	23 01 N	82 33 W	72320 01	WATARI	PPL	20 00 N	75 43 W	72340 01
WATUMIN	LCTY	23 01 N	82 33 W	72320 01	WATARI	PPL	22 40 N	83 01 W	72310 01
WATUMIN	LCTY	23 01 N	82 33 W	72320 01	WATARI	LCTY	21 58 N	80 48 W	72340 01

MAYARI	LCTV	22 38 N	85 00 W	72310 01	MAYORRA SEE CARIDAD	LCTV	22 54 N	82 22 W	72320 00
MAYARI, LOMA DE	BT	22 26 N	75 32 W	72363 01	MEALLA HILL	ML	19 54 N	75 09 W	72361 01
MAYARI, MUNICIPIO DE	ADND	20 39 N	75 41 W	72360 01	MCCONACK, ESTACION	STN	20 22 N	75 55 W	72360 00
MAYARI, PUNTA	PT	20 48 N	75 31 W	72360 01	MCKINLEY	PHO	21 53 N	72 55 W	72320 01
MAYARI, RIO	STM	20 46 N	75 30 W	72360 01	M COROJO SEE COROJO	LCTV	22 48 N	82 43 W	72310 00
MAYARI LLANO SEE MAYARI	PPL	20 40 W	75 43 W	72360 00	MECA	LCTV	20 13 N	75 42 W	72360 01
MAYARI LINDERA	PPL	20 25 N	75 32 W	72360 01	MEDANO, CAYO SEE				
MAYARI (MIGUITO)	LCTV	22 53 N	75 43 W	72360 01	MEDANO DE CASIGUAS, CAYO	ISL	22 56 N	83 26 W	72310 00
MAYITO SEE MAIBIO	LCTV	22 19 N	76 16 W	72360 00	MEDANO DE CASIGUAS, CAYO SEE				
MAYTA	LCTV	22 49 N	81 03 W	72330 01	MEDANO DE CASIGUAS, CAYO	ISL	22 56 N	83 26 W	72310 00
					MEDANO DE CASIGUAS, CAYO	ISL	22 56 N	83 26 W	72310 01
					MEDANO DE CAUTO	PPL	20 53 N	77 15 W	72360 01
WAYEDO	LCTV	20 34 N	76 46 W	72360 01	MEDANO GRANDE, CAYO SEE				
WAYETA, AEROPU	STW	22 08 N	75 57 W	72360 01	MEDANO GRANDE, CAYO	ISL	22 20 N	77 55 W	72330 00
WAYITAS DEL PESQUERO	LCTV	20 46 N	76 21 W	72360 01	MEDANOS, PUNTA DE LOS	PT	20 43 N	75 10 W	72360 01
WAYITO	PPL	21 14 N	77 39 W	72350 01	MEDIL TELLEZ	LCTV	20 32 N	76 33 W	72360 02
WAYO	LCTV	21 13 N	76 50 W	72360 01	MEDROS	PPL	21 46 N	70 47 W	72350 01
					MEDROS	LCTV	22 33 N	81 00 W	72310 01
WAYO, RIO ORE MAYA, RIO	STM	22 15 N	76 09 W	72360 00					
WAYOBARE	LCTV	22 54 N	87 23 W	72360 01	MEDROS	LCTV	22 42 N	82 27 W	72320 01
WAYOLI	LCTV	22 57 N	82 35 W	72320 01	MEDROS	LCTV	22 43 N	82 26 W	72320 01
WAYOLICA	PPL	22 27 N	83 33 W	72310 01	MEDROS	LCTV	22 56 N	82 27 W	72320 01
WAYOR, BIAZO	STW	22 04 N	76 50 W	72360 01	MEDIA, PUNTA SEE MIDIOS, PUNTA	PT	20 01 N	75 52 W	72360 00
					MEDIA, PUNTA DE LA	PT	21 53 N	79 14 W	72360 01
WAYOR, RIO DEE MAYARI, RIO	STM	20 46 N	75 30 W	72360 00					
WAYORAL	PPL	22 40 N	79 44 W	72360 01	MEDIA CANOA, PUNTA DE SEE				
WAYOROVIA, ENLARGADERO	LDMS	22 56 N	80 26 W	72360 01	MEDIA CASA, PUNTA	PT	22 21 N	83 09 W	72310 00
WAYZE	PPL	22 39 N	80 40 W	72330 01	MEDIA CASA, PUNTA	PT	22 21 N	83 09 W	72310 01
WAYSJ SEE MAISI	PPL	20 15 N	76 09 W	72360 00	MEDIA LERUA	PPL	22 51 N	81 29 W	72310 01
					MEDIA LERUA	LCTV	22 18 N	79 20 W	72360 01
WAYSJ, CABO SEE MAISI, CABO	CAPE	20 15 N	76 09 W	72360 00	MEDIA LERUA	LCTV	22 43 N	79 58 W	72360 01
WAZAMORA	PPL	22 35 N	78 36 W	72360 01					
WAZAMORA	EST	19 50 N	75 58 W	72360 01	MEDIA LERUA	LCTV	22 50 N	83 20 W	72310 01
WAZAMORA	LCTV	23 05 N	81 34 W	72330 01	MEDIA LERUA	PPL	20 08 N	77 27 W	72360 01
WAZAMORA, AEROPU	STM	22 09 N	79 28 W	72360 01	MEDIA LERUA	PPL	20 54 N	76 02 W	72360 01
					MEDIA LERUA	PPL	22 18 N	81 23 W	72310 01
WAZAMORO SEE WAZAMORA	EST	19 50 N	75 58 W	72360 00	MEDIA LERUA	LCTV	20 30 N	76 44 W	72360 01
WAZO, SANI FEL	CONV	19 50 N	76 18 W	72360 01					
WAZON	LCTV	22 51 N	82 59 W	72310 01	MEDIA LERUA	LCTV	22 15 N	83 24 W	72310 01
WAZORRA	PPL	23 01 N	82 24 W	72320 01	MEDIA LERUA	LCTV	22 17 N	83 20 W	72310 01
WAZORRA	LCTV	22 48 N	82 21 W	72320 01	MEDIA LERUA	LCTV	22 37 N	83 11 W	72310 01
					MEDIA LERUA, CAYO	ISL	20 34 N	77 53 W	72350 01
WAZORRA	LCTV	22 49 N	82 04 W	72320 01					

MEDIANERA, CAYO	ISL	22 10 N	78 42 W	72360 01	MEDIO, LOMA DEL	MEL	22 04 N	79 56 W	72360 01
MEDIA LUNA, ENSENADA DE	BOHT	27 09 N	77 27 W	72360 01	MEDIO, PASO DEL	PASS	23 03 N	81 31 W	72360 01
MEDIANA	LCTV	23 04 N	75 46 W	72360 02	MEDIO, PIEDRA DEL	PKV	23 07 N	81 22 W	72360 00
MEDIANIA	PML	21 07 N	77 59 W	72360 01	MEDIO, PUNTA	PT	19 55 N	77 12 W	72360 01
MEDIASITO	OPK	20 14 N	76 40 W	72360 03	MEDIO, PUNTA	PT	22 07 N	80 27 W	72360 01
MEDIDAS SEE LAS MEDIDAS	PML	22 26 N	80 34 W	72360 00	MEDIO, PUNTA DEL	PT	22 54 N	83 22 W	72360 01
MEDINA	LCTV	20 26 N	75 22 W	72360 01	MEDIO, PUNTA DEL	PT	21 51 N	87 46 W	72360 05
MEDINA SEE SANTO DOMINGO	LCTV	22 14 N	81 12 W	72360 03	MEDIO, RIO DEL	STW	21 54 N	82 55 W	72360 01
MEDINA	LCTV	22 45 N	81 17 W	72360 01	MEDIO, RIO DEL	STW	22 18 N	84 75 W	72360 01
MEDINA	LCTV	22 48 N	82 55 W	72360 01	MEDIO, RIO DEL SEE	STW	22 12 N	85 20 W	72360 00
MEDIO	PML	22 23 N	81 57 W	72360 01	MEDIO, RIO DEL	STW	22 34 N	83 24 W	72360 01
MEDIO	LCTV	22 18 N	81 01 W	72360 01	MEDIO, RIO DEL	STW	22 52 N	83 21 W	72360 01
MEDIO	LCTV	22 19 N	81 09 W	72360 01	MEDIO, SABANAS DEL	SVS	22 15 N	80 43 W	72360 01
MEDIO, ARROYO DEL	STW	20 18 N	77 09 W	72360 01	MEDIO, SIERRA DEL	WT	22 16 N	83 49 W	72360 01
MEDIO, ARROYO DEL	STW	20 04 N	77 28 W	72360 01	MEDIO, UNO	ISL	19 58 N	75 08 W	72360 05
MEDIO, ARROYO DEL	STW	20 24 N	75 26 W	72360 01	MEDIO DOS	PML	22 18 N	83 25 W	72360 01
MEDIO, ARROYO DEL SEE SECO, RIO	STW	20 29 N	75 39 W	72360 00	MEDIO LUNA SEE MEDIA LUNA	PML	22 16 N	83 23 W	72360 00
MEDIO, ARROYO DEL	STW	20 37 N	76 46 W	72360 01	MEDIO LUNA SEE MEDIA LUNA	LCTV	22 15 N	83 24 W	72360 00
MEDIO, ARROYO DEL	STW	20 37 N	77 19 W	72360 01	MEDIO, PUNTA	PT	20 01 N	75 52 W	72360 02
MEDIO, ARROYO DEL	STW	22 12 N	84 20 W	72360 01	MEDIO, UNO	PML	22 18 N	83 25 W	72360 01
MEDIO, BAJO DEL	SHOL	21 14 N	77 08 W	72360 01	MEDIANO	PML	23 04 N	82 25 W	72360 01
MEDIO, BAJO DEL	SHOL	22 15 N	79 15 W	72360 01	MEFAN	EST	20 21 N	78 06 W	72360 01
MEDIO, BAJO DEL	SHOL	22 18 N	82 35 W	72360 09	MEFAN, ARROYO	STW	20 24 N	75 59 W	72360 01
MEDIO, BAYO	SHOL	21 43 N	79 57 W	72360 01	MEFAN, ARROYO SEE MEFAN, ARROYO	STW	20 24 N	75 59 W	72360 00
MEDIO, BOCA DEL	STW	22 45 N	79 39 W	72360 01	MEGANO	PML	21 37 N	79 33 W	72360 01
MEDIO, CANADA DEL SEE LAZARINCOS, ARROYO	STW	20 29 N	76 01 W	72360 00	MEGANO, CAYO	PT	23 14 N	80 19 W	72360 01
MEDIO, CAYO	ISL	20 43 N	75 19 W	72360 01	MEGANO, CHICO, CAYO	ISL	22 21 N	77 59 W	72360 01
MEDIO, CAYO	ISL	22 48 N	79 47 W	72360 01	MEGANO, CHICO, CAYO	PT	23 11 N	80 15 W	72360 01
MEDIO, CAYO DEL SEE MEDIO, CAY	ISL	19 58 N	75 08 W	72360 00	MEGANO, GRANDE, CAYO	ISL	22 20 N	77 55 W	72360 01
MEDIO, CAYO DEL	ISL	20 14 N	76 42 W	72360 01	MEDIA, LAQUINA SEE MEJIA, LAQUINA	LSA	23 01 N	82 56 W	72360 00
MEDIO, CAYO DEL	ISL	22 59 N	82 56 W	72360 01	MEJER	PML	21 53 N	78 10 W	72360 01
MEDIO, CAYO DEL	PKV	23 01 N	82 47 W	72360 01	MEJER	LCTV	21 53 N	78 11 W	72360 01
MEDIO, ENSENADA DEL SEE RIO DEL MEDIO, ENSENADA	RAY	22 37 N	84 05 W	72360 00	MEJIA	PML	20 44 N	75 54 W	72360 01
MEDIO, ENSENADA DEL	COV	22 52 N	83 23 W	72360 00	MEJIA SEE MEJIAS	PML	20 57 N	77 07 W	72360 00
MEDIO, ESTERIO DEL	CRV	20 43 N	77 22 W	72360 01	MEJIA	LCTV	20 51 N	75 44 W	72360 01
MEDIO, LAQUINA PL	PNO	22 18 N	80 52 W	72360 01	MEJIA	LCTV	20 57 N	77 08 W	72360 01

MEJIA, LAGUNA	LGR	23 01 N	82 54 W	72310 01	WELON, ARROYO SEE WEFAN, ARROYO	STW	20 24 N	75 59 W	72360 00
MEJIAS	PPL	20 38 N	76 02 W	72362 01	WELON, CANAL	CMM	23 34 N	80 53 W	72350 01
MEJIAS	PPL	20 57 N	77 07 W	72360 01	WELON, CAYO	BSL	23 32 N	80 55 W	72350 01
MEJIAS	PPLL	22 29 N	80 59 W	72350 01	WELON, RIO SEE WEFAN, ARROYO	STW	20 24 N	75 59 W	72360 00
MEJIAS	LCTV	22 59 N	82 21 W	72320 01	WELONCITA SEE WELONCITO	LCTV	21 45 N	78 58 W	72350 00
MEJIAS, ARROYO SEE MEJIAS, RIO	STW	20 45 N	75 52 W	72360 00	WELONCITO	LCTV	21 45 N	78 58 W	72350 01
MEJIAS, RIO	STW	20 45 N	75 52 W	72360 03	WELONERA, WENA	WR	22 17 N	79 49 W	72360 01
MEJICO	LCTV	22 54 N	82 37 W	72320 01	WELONES	PPL	20 58 N	76 02 W	72360 01
MEJICO, GOLFO DE CTT					WELONES	PPLL	22 17 N	83 51 W	72310 01
MEXICO, GULF OF	GULF	25 00 N	90 00 W	72300 00	WELONES	PPLL	22 20 N	80 59 W	72360 01
MEJORANA	LCTV	20 13 N	75 47 W	72360 01	WELONES	EST	22 34 N	80 32 W	72360 01
MEJORANA SEE LA MEJORANA	LCTV	21 36 N	77 30 W	72350 00	WELONES	LCTV	20 32 N	76 51 W	72360 01
MELANIO HERNANDEZ, CENTRAL	CTL	22 00 N	79 25 W	72360 04	WELONES SEE PUERTAS BLANCAS	LCTV	20 40 N	76 21 W	72360 00
MELCHOR, ARROYO	STW	20 21 N	76 17 W	72360 01	WELONES	LCTV	20 41 N	76 21 W	72360 01
MELCHORA SEE LA MELCHORA	LCTV	22 23 N	80 00 W	72360 00	WELONES	LCTV	20 44 N	76 17 W	72360 01
MELCHOR PALOMO	LCTV	20 42 N	76 32 W	72360 02	WELONES	LCTV	20 57 N	76 24 W	72360 01
MELENA	PPLL	20 39 N	75 08 W	72360 01	WELONES	LCTV	21 21 N	77 26 W	72350 01
MELENA	PSTN	22 49 N	82 09 W	72320 00	WELONES	LCTV	21 40 N	78 50 W	72360 01
MELENA, RIO	STW	20 38 N	75 04 W	72360 01	WELONES	LCTV	21 51 N	79 05 W	72350 01
MELENA DEL SUR	PPL	22 47 N	82 09 W	72320 01	WELONES SEE LOS WELONES	LCTV	21 59 N	84 28 W	72310 00
MELENA DEL SUR, MUNICIPIO DE	ADMO	22 47 N	82 09 W	72320 01	WELONES	LCTV	22 10 N	80 22 W	72360 01
MELÉNDEZ	PPL	20 23 N	76 32 W	72360 01	WELONES, CEJA DE	PE	20 50 N	76 07 W	72360 04
MELÉNDEZ	LCTV	20 21 N	76 33 W	72360 01	WELONES, ENSENADA	RAY	22 02 N	84 27 W	72310 01
MELÉNDEZ, PASO	FORD	20 24 N	76 33 W	72360 01	WELONES, LAGUNA SEE				
MELÉNITA	LCTV	22 47 N	82 09 W	72320 01	LOS WELONES, LAGUNA	PMD	21 57 N	84 25 W	72310 00
MELGAREJO	PPL	20 03 N	75 34 W	72360 01	WELONES, LAGUNA SEE				
					LOS WELONES, LAGUNA	PMD	21 59 N	84 28 W	72310 00
MELGAREJO	LCTV	22 10 N	79 20 W	72360 01	WENA	LCTV	22 46 N	81 10 W	72360 01
MELGAREJO, ARROYO	STW	20 04 N	75 55 W	72360 01	WENA	LCTV	21 26 N	81 37 W	72350 01
MELILLA SEE SANTIAGO	PPLL	20 53 N	76 09 W	72360 00	WENA, APEADERO	RSTP	23 04 N	81 37 W	72350 01
MELILLA	PPL	21 05 N	75 55 W	72360 01	WENCHACA, ARROYO	STW	21 42 N	78 47 W	72360 01
MELILLA	PPL	21 17 N	77 05 W	72360 01	WENCHERO SEE EL MOLINO	LCTV	20 35 N	76 26 W	72360 00
MELILLA	PPL	22 47 N	79 57 W	72360 01	WENDEHONDO	LCTV	22 36 N	81 09 W	72350 01
MELILLA	LCTV	20 49 N	75 35 W	72360 01	WENDEZ	LCTV	21 04 N	76 45 W	72360 02
MELILLA	LCTV	21 18 N	77 05 W	72350 01	WENDEZ	LCTV	22 34 N	81 26 W	72350 01
MELILLA	LCTV	22 21 N	78 44 W	72350 01	WENDEZ, ARROYO	STW	21 24 N	77 55 W	72350 01
MELILLA	LCTV	22 44 N	79 54 W	72360 01	WENDEZ, LOMA	MEL	22 03 N	80 14 W	72360 01
MELILLA, ARROYO	STW	22 18 N	80 31 W	72360 01	WENDEZ, RIO SEE WENDEZ, ARROYO	STW	21 24 N	77 55 W	72350 00

MENEZ CAROTE SEE LAGUNILLAS	PPL	22 57 N	81 13 W	72350 00	MENEZ	LCTV	21 10 N	77 21 W	72350 01
MENEZITA	LCTV	23 42 N	75 26 W	72360 01	MENSANA	PPL	20 10 N	75 03 W	72360 01
MENEZITA	LCTV	22 16 N	83 12 W	72310 01	MENSANO	LCTV	20 03 N	75 58 W	72360 01
MENISQUITA	LCTV	21 58 N	79 24 W	72360 01	MENOCAL	PPL	20 22 N	75 59 W	72360 02
MENISOLA	PPL	22 52 N	81 30 W	72350 01	MENOCAL	PPL	22 55 N	82 17 W	72320 01
MENITE	PPL	22 16 N	82 45 W	72310 01	MENOCAL SEE MENCAL	LCTV	22 09 N	76 55 W	72360 00
MENIZARAL	PPL	21 09 N	76 29 W	72360 02	MENOCAL	LCTV	22 51 N	81 59 W	72320 01
MENOCZA	PPL	22 10 N	84 06 W	72310 01	MENOCAL	LCTV	22 55 N	81 43 W	72310 01
MENOCZA	PPL	21 02 N	82 76 W	72320 01	MENOCAL	LCTV	22 55 N	82 12 W	72320 01
MENOCZA	PPL	23 05 N	82 23 W	72320 01	MENOCAL	LCTV	22 56 N	82 20 W	72320 01
MENOCZA	LCTV	21 45 N	76 08 W	72350 01	MENCAL	LCTV	23 00 N	82 49 W	72310 01
MENOCZA	LCTV	22 41 N	81 29 W	72350 01	MENCALITO	LCTV	22 06 N	79 06 W	72350 01
MENOCZA	LCTV	22 46 N	82 12 W	72320 01	MENSUAL LOMA DE LA	WT	20 30 N	75 49 W	76360 01
MENOCZA	LCTV	22 45 N	81 27 W	72310 01	MENTAL	PPL	22 18 N	80 47 W	72350 01
MENOCZA	LCTV	22 45 N	82 16 W	72320 01	MENTIDERO ARROYO	STWI	22 47 N	83 13 W	72310 01
MENOCZA	LCTV	22 16 N	81 52 W	72320 01	MENTIDERO LOMA DE	MLL	22 47 N	83 12 W	72310 01
MENOCZA ESTEREO	CPRT	19 55 N	76 56 W	72360 01	MERALLA	PPL	22 55 N	83 20 W	72310 01
MENOCZA LAGUNA	PNO	22 28 N	81 03 W	72350 01	MERALLA	LCTV	22 34 N	83 33 W	72310 01
MENEADES	LCTV	21 12 N	77 04 W	72360 02	MERCO	LCTV	20 09 N	75 39 W	72360 01
MENEZ SEE LAGUNA MENEZ	LCTV	22 26 N	80 45 W	72360 00	MERCO	LCTV	20 16 N	76 52 W	72360 01
MENELAO MORA	PPL	23 02 N	82 36 W	72320 04	MERCO	LCTV	22 59 N	81 37 W	72310 02
MENEZ SEE MENEZ	PPL	20 23 N	76 32 W	72360 00	MERCO ARROYO LA	STWI	21 20 N	79 06 W	72350 01
MENEZ	PPL	22 45 N	82 43 W	72310 01	MERCO PUNTA	PT	20 43 N	75 43 W	72360 01
MENEZ	LCTV	23 01 N	80 48 W	72350 01	MERCEDES	PPL	20 53 N	79 10 W	72360 01
MENESES	PPL	20 51 N	78 04 W	72360 01	MERCEDES SEE LAS MERCEDES	PPL	21 06 N	77 33 W	72350 00
MENESES	PPL	22 15 N	79 16 W	72360 01	MERCEDES SEE LAS MERCEDES	PPL	21 06 N	77 03 W	72350 00
MENESES	LCTV	20 06 N	76 57 W	72360 01	MERCEDES	PPL	21 12 N	77 16 W	72360 01
MENESES	LCTV	21 06 N	76 32 W	72360 00	MERCEDES	PPL	21 31 N	78 17 W	72310 01
MENESES	LCTV	21 42 N	79 08 W	72350 01	MERCEDES	PPL	22 14 N	80 47 W	72360 01
MENESES	LCTV	22 16 N	79 31 W	72360 01	MERCEDES SEE PAREDES	PPL	22 32 N	78 53 W	72360 00
MENESES SIERRA DE	MLS	22 14 N	79 12 W	72360 01	MERCEDES	PPL	22 17 N	80 53 W	72310 01
MENESES SIERRA DE SEE	MLS	22 17 N	79 12 W	72360 00	MERCEDES	PPL	22 40 N	80 22 W	72360 01
MENESES Y CUETO SIERRAS DE	ESTP	21 04 N	75 32 W	72360 01	MERCEDES	PPL	22 26 N	81 55 W	72320 01
MENESES NUMERO UNO	ESTP	21 04 N	75 32 W	72360 01	MERCEDES	PPL	23 00 N	82 24 W	72320 01
MENESES NUMERO 2 SEE	ESTP	21 04 N	75 32 W	72360 00	MERCEDES SEE	LCTV	22 17 N	80 53 W	72310 00
MENESES NUMERO UNO	MLS	22 17 N	79 12 W	72360 01	SEIS DE AGOSTA CENTRAL	LCTV	20 11 N	75 41 W	72360 00
MENESES Y CUETO SIERRA DE	MLS	22 17 N	79 12 W	72360 00	MERCEDES SEE LAS MERCEDES	LCTV	20 11 N	75 41 W	72360 00

MERCEDES	LCTV	21 17 N	78 06 W	72350 01			
MERCEDES	LCTV	21 21 N	77 37 W	72350 01			
MERCEDES SEE LAS MERCEDES	LCTV	21 24 N	78 04 W	72350 00			
MERCEDES SEE LAS MERCEDES	LCTV	21 31 N	78 16 W	72350 00			
MERCEDES	LCTV	21 33 N	77 39 W	72350 01			
MERCEDES	LCTV	21 41 N	78 59 W	72350 01			
MERCEDES	LCTV	21 50 N	78 16 W	72350 01			
MERCEDES SEE LAS MERCEDES	LCTV	22 07 N	79 05 W	72350 00			
MERCEDES	LCTV	22 18 N	80 13 W	72360 01			
MERCEDES	LCTV	22 27 N	79 51 W	72360 01			
MERCEDES	LCTV	22 44 N	81 14 W	72360 01			
MERCEDES	LCTV	22 47 N	81 31 W	72360 01			
MERCEDES	LCTV	22 47 N	81 19 W	72360 01			
MERCEDES	LCTV	22 47 N	82 18 W	72370 01			
MERCEDES	LCTV	22 47 N	82 48 W	72310 01			
MERCEDES	LCTV	22 49 N	81 39 W	72370 01			
MERCEDES	LCTV	22 50 N	82 02 W	72320 01			
MERCEDES	LCTV	22 51 N	82 03 W	72320 02			
MERCEDES	LCTV	22 52 N	81 44 W	72330 01			
MERCEDES	LCTV	22 52 N	82 38 W	72320 01			
MERCEDES	LCTV	22 53 N	82 28 W	72320 01			
MERCEDES	LCTV	22 54 N	82 28 W	72320 01			
MERCEDES	LCTV	22 55 N	82 31 W	72320 01			
MERCEDES	LCTV	22 55 N	82 41 W	72310 01			
MERCEDES	LCTV	22 57 N	81 34 W	72330 01			
MERCEDES	LCTV	22 58 N	81 25 W	72330 02			
MERCEDES	LCTV	22 59 N	82 24 W	72320 01			
MERCEDES	LCTV	23 00 N	82 21 W	72320 01			
MERCEDES	LCTV	23 02 N	81 34 W	72320 01			
MERCEDES	LCTV	23 02 N	81 34 W	72320 01			
MERCEDES, ARROYO	SM	22 59 N	82 43 W	72310 01			
MERCEDES, LAGUNA SEE VASALLOS, LAGUNA	LCT	21 38 N	78 08 W	72350 00			
MERCEDES, LAGUNAS LAS SEE LAS MERCEDES, LAGUNAS	WASH	21 22 N	78 30 W	72350 00			
MERCEDES, LIMITA DE LAS	MEL	21 30 N	78 07 W	72350 01			
MERCEDES, RIO LAS SEE LAS MERCEDES, RIO	SM	21 57 N	77 35 W	72350 00			
MERCEDES AGRONORTE	LCTV	21 38 N	78 36 W	72350 01			
MERCEDES ZALDÍVAR	LCTV	21 17 N	77 07 W	72350 01			
MERCEDES ZEGUERA	LCTV	22 56 N	81 11 W	72350 01			
MERCEDITA SEE SANDINO, CENTRAL	CTL	22 59 N	82 34 W	72310 00			
MERCEDITA	LCTV	21 55 N	79 01 W	72350 01			
MERCEDITA	LCTV	22 28 N	79 33 W	72340 01			
MERCEDITA	LCTV	22 39 N	80 52 W	72350 01			
MERCEDITA	LCTV	22 42 N	79 47 W	72340 01			
MERCEDITA	LCTV	22 44 N	82 28 W	72320 01			
MERCEDITA SEE POTRERO DE COLLARIES	LCTV	22 44 N	81 41 W	72330 00			
MERCEDITA	LCTV	22 50 N	81 04 W	72330 01			
MERCEDITA	LCTV	22 53 N	82 39 W	72320 01			
MERCEDITA	LCTV	22 55 N	80 23 W	72340 01			
MERCEDITA	LCTV	22 59 N	83 13 W	72310 01			
MERCEDITA, CENTRAL SEE GREGORIO ALEX MANALICH, CENTRAL							
MERCEDITA GUERRA SEE SABANA	LCTV	22 44 N	82 21 W	72320 00			
MERCEDITAS	PPL	22 49 N	82 09 W	72320 02			
MERCEDITAS	LCTV	22 27 N	80 48 W	72340 01			
MERCEDITAS	LCTV	22 58 N	81 08 W	72310 01			
MERCEDITAS	LCTV	22 58 N	82 32 W	72320 01			
MERCEDITAS, CENTRAL SEE GREGORIO ALEX MANALICH, CENTRAL	CTL	22 49 N	82 09 W	72320 00			
MERCEDITAS, CENTRAL SEE SANDINO, CENTRAL	CTL	22 59 N	82 34 W	72310 00			
MERCED NUÑEZ	LCTV	21 21 N	77 59 W	72350 01			
MERCHAN	PPL	21 14 N	76 43 W	72360 03			
MERCHANT SEE MERCHAN	PPL	21 14 N	76 43 W	72360 00			
MERCURIO	PPL	22 38 N	83 16 W	72310 01			
MEREVA	PPL	22 34 N	83 33 W	72310 01			
MERIDA	PPL	22 11 N	79 12 W	72350 01			
MERLEN	LCTV	22 47 N	81 28 W	72350 01			
MERREQUE	LCTV	21 37 N	78 13 W	72350 01			
MERRY	RSTP	22 57 N	82 05 W	72320 00			
MESA	LCTV	20 03 N	75 32 W	72360 01			
MESA	LCTV	22 40 N	82 53 W	72310 01			
MESA	LCTV	22 43 N	81 25 W	72330 00			
MESA SEE MESA	LCTV	22 48 N	82 34 W	72320 01			

MESA	LCTV	22 34 N	81 41 W	72390 01	MICHAELSON	737P	20 10 N	75 56 W	72340 01	
MESA	LCTV	22 30 N	81 35 W	72390 01	MICHELONA	LCTV	22 34 N	83 26 W	72310 01	
MESA, LOMA LA	HT	20 06 N	74 42 W	72360 01	MICO, SIERRA DEL	SEE				
MESA, SIERRA DE	MELS	22 25 N	74 00 W	72310 01	MICA, SIERRA DEL	HT	20 20 N	75 31 W	72360 00	
MESA ABAJO	LCTV	20 18 N	74 14 W	72340 01	MI COLOMBIA	PPLL	27 22 N	79 59 W	72360 01	
					MI CUBA	LCTV	22 39 N	80 34 W	72360 01	
MESINO	LCTV	22 25 N	80 16 W	72340 01	MI CUBA	LCTV	22 40 N	80 34 W	72340 01	
MESO	LCTV	22 43 N	81 25 W	72390 01	MI DESTINO	LCTV	22 05 N	80 31 W	72340 01	
MESOMERO	PPLL	22 46 N	80 20 W	72340 01	MI DULCE MADRE	SEE MI DULCE NOMBRE	LCTV	22 02 N	79 52 W	72340 00
MESTANZA	PPLL	22 27 N	81 47 W	72310 01	MI DULCE NOMBRE	LCTV	22 02 N	79 52 W	72340 01	
MESTAS	PPLL	21 29 N	71 30 W	72350 01	MI EDEN	LCTV	22 34 N	82 05 W	72320 01	
MESTAS	LCTV	21 46 N	78 00 W	72350 01	MIEL, BAHIA	BAV	20 20 N	74 29 W	72360 01	
MESTRES	LCTV	22 53 N	82 41 W	72310 01	MIEL, PLAYA DE	BCM	20 20 N	74 29 W	72360 01	
METEORO	PPL	23 02 N	80 44 W	72340 01	MIEL, RIO	STM	20 20 N	74 29 W	72360 01	
METEORO	PPLL	23 02 N	80 45 W	72390 01	MI ESPERANZA	LCTV	22 33 N	80 34 W	72340 01	
METILLA SEE MELILLA	LCTV	22 46 N	79 58 W	72160 00	MICHELIA	LCTV	22 59 N	81 37 W	72390 01	
MEXICO	PPLL	21 46 N	77 48 W	72350 01	MIGDAL SEE MEJIAL	LCTV	21 55 N	78 06 W	72350 00	
MEXICO	LCTV	21 18 N	77 16 W	72350 01	MIGOTE, ESTERO	COVE	22 05 N	81 12 W	72340 01	
MEXICO, CENTRAL	LCTV	21 18 N	77 33 W	72350 01	MIGOTE DEL PADRE, PUNTA	PT	22 05 N	81 12 W	72340 01	
MEXICO, GOLFO DE SEE	CTL	22 46 N	80 50 W	72390 04	MIGUEL SEE MIGUEL ABAJO	LCTV	20 33 N	75 14 W	72340 00	
MEXICO, GULF OF	GULF	25 00 N	90 00 W	72340 00	MIGUEL	LCTV	27 44 N	82 25 W	72370 01	
MEXICO, GULF OF	GULF	25 00 N	90 00 W	72300 00	MIGUEL, ARROYO	STM	22 23 N	79 56 W	72340 01	
MEYER	PPL	21 55 N	79 49 W	72340 01	MIGUEL, CAYO	MWCC	22 14 N	80 55 W	72340 01	
MEYER	PPLL	21 55 N	79 49 W	72340 01	MIGUEL, CAYO	ISLS	22 03 N	81 15 W	72340 01	
MEYER	PPLL	21 54 N	79 48 W	72340 01	MIGUEL, RIO	STM	20 34 N	75 14 W	72340 01	
MEZANO	PPLL	22 28 N	81 33 W	72310 01	MIGUEL ABAJO	LCTV	20 33 N	75 14 W	72340 01	
M. FERNANDEZ SEE FERNANDEZ	LCTV	21 10 N	76 39 W	72340 00	MIGUEL ANGEL	PPLL	21 11 N	77 03 W	72340 01	
MINAS, RIO SEE MINAS, RIO	STM	21 36 N	77 22 W	72350 00	MIGUEL AVILA	PPLL	21 04 N	76 40 W	72340 02	
MICAO, SIERRA DEL	HT	20 20 N	75 31 W	72340 01	MIGUEL CARBONELL	LCTV	21 45 N	79 09 W	72350 01	
MICADO, CANADA	STM	20 18 N	77 00 W	72360 01	MIGUEL DE LA LUZ	LCTV	23 03 N	81 39 W	72330 01	
MICACEL	LCTV	22 18 N	79 54 W	72340 01	MIGUEL DE SOL	PPLL	27 51 N	75 07 W	72340 01	
MICACEL	LCTV	22 53 N	82 09 W	72320 01	MIGUEL MERNANDEZ	LCTV	21 37 N	78 33 W	72340 01	
MICACEL	LCTV	22 55 N	82 06 W	72320 01	MIGUEL MARQUES	PPLL	23 01 N	82 15 W	72320 01	
MICACELITA	PPLL	22 27 N	79 35 W	72340 01	MIGUELON	LCTV	22 54 N	82 31 W	72320 01	
MICACELITA	LCTV	22 51 N	80 25 W	72340 01	MIGUEL POMBA	LCTV	20 28 N	76 35 W	72340 01	
MICARAY MAYARI ARRIBA	EST	20 27 N	75 32 W	72340 01	MIGUEL SANCHEZ	LCTV	21 56 N	80 05 W	72340 01	
MICARO, SIERRA DE SEE					MIJAL	PPLL	20 22 N	74 51 W	72340 01	
MICARO, SIERRA DE	HTS	20 25 N	75 25 W	72340 00						

MIJALITO SEE EL MIJALITO	PML	22 09 N	82 44 W	72340 00	MILERA	PML	22 04 N	82 23 W	72340 01
MIJALITO	LCTV	22 08 N	82 44 W	72340 01	MILERA MUYTA	PT	22 04 N	82 27 W	72340 01
MIJAL	EST	20 21 N	74 52 W	72340 01	MILTON	RSTP	22 58 N	82 03 W	72320 01
MIJAL	LCTV	20 20 N	75 52 W	72340 01	MINE	LCTV	22 10 N	75 29 W	72340 01
MIJAL	LCTV	20 31 N	75 15 W	72340 01	MINE	RSTP	22 11 N	75 27 W	72340 01
MIJERAL	LCTV	21 05 N	76 41 W	72340 01	MINA	LCTV	22 11 N	75 39 W	72340 01
MIJERAL	LCTV	21 05 N	76 41 W	72340 01	MINA	LCTV	21 05 N	77 51 W	72340 01
MIJERAL	LCTV	21 04 N	76 04 W	72350 01	MINA SEE LAS MINAS	LCTV	21 07 N	76 48 W	72350 00
MIJERAL ARROYO	STM	20 23 N	75 24 W	72340 01	MINE SEE LA MINA	LCTV	22 14 N	84 20 W	72310 00
MIJERAL ARROYO	STM	21 45 N	76 28 W	72340 01	MINA ARROYO DE LA	STM	20 45 N	76 11 W	72340 01
MIJERAL CANAL	BTOW	21 26 N	78 04 W	72350 01	MINA ARROYO LA	STM	22 33 N	83 55 W	72310 01
MIJERAL CANAL SEE TRABADADO CANAL RIG.	BTOW	21 57 N	78 01 W	72350 00	MINA ARROYO LA SUC	STM	22 10 N	84 18 W	72310 00
MIJERAL LOMA	MEL	20 18 N	76 25 W	72340 01	LA MINA ARROYO	MEL	21 14 W	77 41 W	72350 00
MIJERAL LOMA	MEL	20 34 N	76 37 W	72340 00	MINA CERRO LA SEE LA MINA CERRO	MEL	22 23 N	83 49 W	72310 00
MIJERAL LOMA DEL	MEL	20 40 N	76 03 W	72340 01	MINA LOMA LA SEE LA MINA LOMA	MEL	22 42 N	83 40 W	72310 01
MILAGRO	LCTV	22 55 N	80 42 W	72350 01	MINA MOCOTE LA	MEL	22 42 N	83 40 W	72310 01
MILAGROS	RPEL	22 29 N	80 48 W	72340 01	MINA ALTICIA	LCTV	20 04 N	74 33 W	72340 01
MILAGROS	LCTV	21 40 N	78 54 W	72350 01	MINA BLANCA	PML	22 57 N	82 21 W	72320 01
MILAGROS APELORO	RSTP	21 41 N	78 50 W	72350 00	MINA CARLOTA	LCTV	22 04 N	80 10 W	72340 01
MILAGROS SEE MILAGROS	PML	22 29 N	80 48 W	72340 00	MINA DE CANAZAN SEE	LCTV	20 44 N	76 09 W	72340 00
MILAGROSA	PT	22 12 N	76 24 W	72340 01	MINA DE CANAZAN	LCTV	20 44 N	76 09 W	72340 00
MILANES	PML	22 34 N	83 20 W	72310 01	MINA DEL MONO SEE MINA EL MONO	LCTV	22 36 N	83 55 W	72310 00
MILANES	LCTV	20 33 N	76 30 W	72340 01	MINA DE SAN SANTA ROSA	LCTV	22 05 N	74 33 W	72340 01
MILANES	LCTV	20 52 N	77 52 W	72340 01	MINA DESCANSA	LCTV	22 17 N	79 45 W	72340 01
MILANES	LCTV	20 51 N	77 19 W	72350 01	MINA DORA	LCTV	21 23 N	84 24 W	72310 01
MILANES	LCTV	22 38 N	81 12 W	72350 01	MINA EL MONO	LCTV	22 14 N	83 55 W	72310 01
MIL CUMBRES	LCTV	22 45 N	83 24 W	72310 01	MINA LA HOYA	LCTV	20 13 N	74 19 W	72340 01
MILERA	PML	22 49 N	81 01 W	72330 01	TEGA RANCHITA	LCTV	20 08 N	74 34 W	72340 01
MILIAN	PML	22 53 N	81 31 W	72330 01	MINAS SEE MINAS SUN	PML	20 11 N	76 45 W	72340 00
MILIAN	LCTV	23 09 N	81 35 W	72330 01	MINAZ	PML	21 29 N	77 37 W	72340 01
MILIAN	RSTP	22 51 N	82 09 W	72320 01	MINAS	PML	23 07 N	82 12 W	72320 01
MILLER	PA	22 22 N	79 48 W	72340 01	MINAS	LCTV	20 10 N	74 29 W	72340 01
MILLIT	LCTV	22 40 N	83 35 W	72310 01	MINAS	LCTV	22 17 N	79 46 W	72340 01
MILLISAN	PML	21 07 N	76 58 W	72340 01	MINAS ARROYO	STM	20 03 N	75 56 W	72340 01
MILLO	LCTV	22 42 N	82 24 W	72340 01	MINAS ARROYO	STM	20 34 N	76 57 W	72340 01
MILLOS	LCTV	22 46 N	82 34 W	72320 01	MINAS ARROYO DE	STM	22 14 N	83 54 W	72310 01
					MINAS ARROYO DE SEE	STM	22 43 N	83 55 W	72310 00
					MALAS AGUAS, RIO				

MINAS, ARROYO LAS SEE LAS MINAS RIO	STM	21 21 W	76 29 W	72160 00	
MINAS, ARROYO LAS SEE LAS MINAS, ARROYO	STW	22 29 W	76 55 W	72160 00	
MINAS, ENTRACION	STW	21 57 W	77 36 W	72160 52	
MINAS, PASO DE LAS MINAS RIO	PSS	22 49 N	83 25 W	72110 01	
	STM	21 56 W	77 27 W	72150 21	
MINAS, RIO SEE CALVO, ARROYO	STW	25 29 W	82 12 W	72127 00	
MINAS, MAJAT	PPL	22 12 W	79 65 W	72160 01	
MINAS, MAJAT	PPL	22 12 W	79 51 W	72160 71	
MINAS, MOY	LCTV	12 29 N	86 04 W	72110 01	
MINAS DE HICERO MOY SEE MOY	PPL	22 40 N	78 56 W	72160 00	
MINAS DE JARAMILLO	PPL	22 11 N	79 22 W	72160 01	
MINAS DE MAYANORRE	PPL	22 55 W	83 57 W	72110 01	
MINAS DE MOTENZO	PPL	22 56 W	80 41 W	72130 01	
MINAS DORA SEE MINA DORA	LCTV	22 29 W	84 04 W	72110 00	
MINAS MONTE SEE MINA EL MONTE	LCTV	22 39 W	83 55 W	72110 00	
MINAS RICAS	LCTV	22 13 W	79 52 W	72160 01	
MINAS SANTIAGO	LCTV	22 59 W	76 19 W	72160 01	
MINAS SUR	PPL	20 13 W	76 45 W	72160 31	
MINERVA	LCTV	20 13 W	75 42 W	72160 01	
MINERVA	LCTV	21 21 W	77 44 W	72130 01	
MINERVA	LCTV	22 25 W	79 49 W	72160 01	
MINERVA	LCTV	22 26 W	79 49 W	72160 31	
MINERVA	LCTV	22 27 W	79 49 W	72160 01	
MINERVA	LCTV	22 31 W	82 25 W	72160 01	
MINERVA	LCTV	22 55 W	83 17 W	72110 01	
MINERVA	LCTV	22 59 W	81 17 W	72130 01	
MINERVA	LCTV	22 49 W	81 13 W	72130 01	
MINERVA, BAJO DE	ST	22 17 W	77 49 W	72130 01	
MINERVA	LCTV	21 52 W	76 31 W	72160 01	
MINISOTA SEE LA MAJASA	PPL	12 30 N	80 40 W	72160 00	
MINISTRO	LCTV	22 49 W	82 24 W	72130 01	
MINISTRO	STW	21 09 W	76 51 W	72160 01	
MJ, PADRON SEE PADRON	LCTV	22 47 W	80 16 W	72160 00	
MJ, PATRIA	LCTV	20 01 N	75 57 W	72160 01	
MJR	PPL	20 47 W	76 38 W	72160 01	
MIRABAL	LCTV	22 38 W	83 20 W	72110 01	
MIRABAL	LCTV	22 41 W	81 35 W	72130 01	
MIRABAL	LCTV	22 49 W	81 54 W	72130 01	
MIRABAL	LCTV	22 42 W	81 21 W	72160 01	
MIRADERO	LCTV	20 17 W	76 24 W	72160 01	
MIRADERO	LCTV	22 11 W	85 05 W	72160 01	
MIRADERO, ARROYO	STW	20 51 W	76 16 W	72160 31	
MIRADERO, RAMA DE	INLT	20 02 N	75 52 W	72160 01	
MIRADERO, ENSEADA SEE MIRADERO, RAMA DE	INLT	20 02 N	75 52 W	72160 00	
MIRADERO, LOMA	MPL	21 23 W	77 50 W	72130 01	
MIRADERO, RIO SEE MIRADERO, ARROYO	STW	20 51 W	76 16 W	72160 00	
MIRADOR	PPL	20 36 N	75 48 W	72160 01	
MIRADOR SEE MIRADOR DE LA HABANA	LCTV	23 03 N	82 06 W	72120 00	
MIRADOR, LOMA	MPL	23 35 N	77 35 W	72130 01	
MIRADOR DE LA HABANA	LCTV	23 03 N	82 06 W	72120 01	
MIRADOR DE LIMONES, LOMA	MPL	21 37 N	77 50 W	72130 01	
MIRADOR, RIO SEE MIRADERO, ARROYO	STW	20 51 W	76 16 W	72160 00	
MIRAFLORES	LCTV	22 10 W	80 59 W	72160 01	
MIRAFLORES	LCTV	22 52 W	81 39 W	72130 00	
MIRAFLORES	PPL	21 17 W	77 59 W	72160 01	
MIRAFLORES	PPL	23 04 W	82 23 W	72120 01	
MIRAFLORES	LCTV	20 39 W	75 21 W	72160 01	
MIRAFLORES	LCTV	20 49 W	76 47 W	72160 02	
MIRAFLORES	LCTV	21 48 W	78 16 W	72160 01	
MIRAFLORES	LCTV	22 50 W	81 00 W	72130 01	
MIRAFLORES	LCTV	22 54 W	82 14 W	72120 01	
MIRAFLORES	LCTV	22 55 W	83 05 W	72130 01	
MIRAFLORES	LCTV	22 59 W	81 52 W	72120 01	
MIRAFLORES	LCTV	23 08 W	82 08 W	72130 01	
MIRAFLORES, ARROYO	STW	22 53 W	82 14 W	72120 01	
MIRAFLORES, CERRO DE	MPL	27 36 N	75 03 W	72160 01	
MIRAFLORES, LOMA SEE MIRAFLORES, CERRO DE	MPL	20 36 N	75 04 W	72160 00	
MIRAFLORES, NUEVO	PPL	21 09 N	82 24 W	72130 01	
MIRALOMAS SEE RAMIREZ	PPL	22 42 W	81 04 W	72110 00	
MIRANAR	PPL	19 59 W	77 31 W	72160 01	
MIRANAR	PPL	23 07 W	82 27 W	72120 01	
MIRANAR	LCTV	19 58 W	77 33 W	72160 02	

MIRANAR	LCTV	21 05 N	75 45 W	72360	01	MIRTA	LCTV	22 57 N	80 00 W	72360	01
MIRANAR	LCTV	22 26 N	80 25 W	72360	01	MIRTA SEE MIRAYA	LCTV	22 49 N	82 50 W	72360	00
MIRANAR, ESTACION DE	OSTN	21 33 N	77 14 W	72360	01	MISERICORDIA	PPL	21 44 N	78 30 W	72360	01
MIRANAR, ESTACION	LCTV	22 41 N	81 37 W	72360	01	MISERICORDIA	LCTV	21 28 N	78 13 W	72360	01
MIRANARITE SEE MANDULEY	LCTV	21 44 N	76 13 W	72360	00	MISERICORDIA	LCTV	21 46 N	78 40 W	72360	01
MI RANCHO	LCTV	22 51 N	80 29 W	72360	01	MISERICORDIA	LCTV	22 38 N	83 18 W	72360	01
MIRANSA	PPL	21 22 N	75 55 W	72360	01	MISION	LCTV	21 41 N	78 34 W	72360	01
MIRANSA	PPL	21 06 N	76 51 W	72360	01	MIS NIETOS	LCTV	21 54 N	78 54 W	72360	01
MIRANSA	PPL	22 17 N	79 20 W	72360	01	MISNIENS SEE MILIAN	PPL	22 53 N	81 31 W	72360	00
MIRANSA	PPL	22 29 N	80 58 W	72360	01	MIVARSA, ENSENADA DE	NAV	22 34 N	81 40 W	72360	01
MIRANSA	EST	21 24 N	76 53 W	72360	01	MIZAL, SANANA DEL SEE					
MIRANSA	LCTV	20 21 N	76 01 W	72360	00	MIZAL, SANANA DEL	SUN	21 44 N	79 40 W	72360	00
MIRANSA	LCTV	21 42 N	78 13 W	72360	01	M. MIRANDA SEE MIRANDE	LCTV	21 49 N	78 51 W	72360	00
MIRANSA	LCTV	20 49 N	76 53 W	72360	00	MMA	PPL	20 40 N	76 56 W	72360	01
MIRANSA	LCTV	21 24 N	79 21 W	72360	01	MMA, BAHIA DE SEE CAYO MMA, BAHIA	NAV	21 42 N	76 55 W	72360	00
MIRANSA	LCTV	21 36 N	79 11 W	72360	01	MMA, CAYO SEE MMA GRANDE, CAYO	ISL	20 41 N	76 54 W	72360	00
MIRANSA	LCTV	21 38 N	77 26 W	72360	01	MMA, RIO	STM	20 38 N	76 53 W	72360	01
MIRANSA	LCTV	21 39 N	77 32 W	72360	01	MMA, GRANDE, CAYO	ISL	20 41 N	76 54 W	72360	01
MIRANSA	LCTV	21 44 N	78 09 W	72360	01	MOCHA SEE CEIBA MOCHA	PPL	27 59 N	81 49 W	72360	00
MIRANSA	LCTV	22 47 N	80 08 W	72360	01	MOCHITA	PPL	22 34 N	79 44 W	72360	01
MIRANSA	ESTD	20 22 N	75 54 W	72360	00	MOCHO DE AFUERO, CAYOS SEE					
MIRANSA, ARROYO LOS	STM	22 47 N	83 36 W	72360	00	MOCHOS DE FUERA, CAYOS	ISLS	21 34 N	78 44 W	72360	00
MIRANSA, ARROYO	CTL	21 22 N	75 55 W	72360	00	MOCHO DE JAGUEY	LCTV	22 47 N	83 29 W	72360	01
MIRANSA, CENTRAL SEE	MESH	22 16 N	80 54 W	72360	01	MODELO	PPL	22 28 N	80 28 W	72360	04
MIRANSA, CENTRAL	MEL	21 57 N	78 00 W	72360	01	MODELO	LCTV	20 01 N	75 31 W	72360	01
MIRANSA, LAGUNA						MODELO SEE EL MODELO	LCTV	22 38 N	81 04 W	72360	00
MIRANSA, LOMA DE						MODESTA	LCTV	20 50 N	77 47 W	72360	01
MIRANSA, LOMA DE						MODESTA	LCTV	21 21 N	78 09 W	72360	01
MI REFUGIO	PPL	22 45 N	82 58 W	72360	01	MODESTA TRELLES	LCTV	21 53 N	79 08 W	72360	01
MIRELES	LCTV	22 14 N	83 50 W	72360	01	MODESTA TRELLES SEE					
MI RETIRO	LCTV	21 54 N	80 01 W	72360	01	MODESTA TRELLES	LCTV	21 53 N	79 08 W	72360	00
MI RETIRO	LCTV	22 58 N	82 34 W	72360	01	MOSA	LCTV	22 15 N	83 29 W	72360	01
MIRAZA	LCTV	22 48 N	82 50 W	72360	02	MOSANO CHICO, CAYO SEE					
MIRON	MN	21 06 N	75 42 W	72360	01	MOSANO CHICO, CAYO	ISL	22 21 N	83 59 W	72360	00
MI ROSA SEE PABLO NORIEGA, CENTRAL	CTL	22 47 N	82 23 W	72360	00	MOSANO GRANDE, CAYO SEE					
MI ROSA	LCTV	22 47 N	80 26 W	72360	01	MOSANO GRANDE, CAYO	ISL	22 20 N	77 55 W	72360	00
MI ROSA	LCTV	22 54 N	82 32 W	72360	01	MOSATA, ARROYO	STM	21 04 N	77 34 W	72360	01
MI ROSA	LCTV	22 54 N	82 24 W	72360	01	MOSATE SEE MOSOTE	LCTV	20 12 N	76 43 W	72360	00
MIRRA, LOMA DE	MEL	20 49 N	76 06 W	72360	00						

MOGATE PEAK SEE PICOTE, LOMA	HLL	19 55 N	75 05 W	72360 10	MOJITO	LCTV	22 55 N	82 12 W	72320 01
MOGATE	PPL	22 55 N	81 47 W	72390 01	MUJUN, ARROYO DEL	STW	21 23 N	78 12 W	72390 01
MOGOTE	LCTV	22 12 N	76 42 W	72360 02	MUJUN DE LOS TRES JUZGADOS	LCTV	22 05 N	73 04 W	72360 01
MOGOTE SEE EL MOGOTE	LCTV	22 48 N	80 09 W	72360 00	MNA	LCTV	19 59 N	76 34 W	72360 01
MOGOTE SEE BUEN SUCCESO	LCTV	22 55 N	81 41 W	72390 00	MOLA	LCTV	20 21 N	74 34 W	72360 01
MOGOTE	LCTV	22 56 N	81 40 W	72390 01	MOLA	LCTV	21 25 N	77 45 W	72390 01
MOGOTE, ARROYO EL SEE	STW	22 40 N	83 31 W	72110 00	MOLA	LCTV	21 59 N	77 31 W	72390 01
EL MOGOTE, ARROYO	STW	22 05 N	76 23 W	72360 01	MOLA	LCTV	21 45 N	80 57 W	72390 01
MOGOTE, CARTAGANAS DEL	STW	22 05 N	76 23 W	72360 01	MOLA	LCTV	22 59 N	81 19 W	72390 01
MOGOTE, LOMA EL SEE	HLL	22 49 N	80 28 W	72360 00	MOLA CANDITA	LCTV	21 41 N	78 53 W	72390 01
EL MOGOTE, LOMA	PL	19 59 N	74 14 W	72360 01	MOLANO	LCTV	21 48 N	82 38 W	72390 02
MOGOTE, RIFA	PL	19 59 N	74 14 W	72360 01	MOLAS	HLL	22 57 N	81 20 W	72390 01
MOGOTE, PUNTA	PT	23 05 N	81 29 W	72390 01	MOLAS, CANAL DE	CHM	23 11 N	81 07 W	72390 01
MOGOTE, RIO	STW	22 16 N	76 15 W	72360 01	MOLAS, CAYO	STL	23 11 N	81 07 W	72390 01
MOGOTE DE LAS COMIJAS, PUNTA	PT	22 26 N	82 07 W	72360 03	MOLAS, ESTERO	CRCT	23 11 N	81 07 W	72390 00
MOGOTE DE SAN NICOLASA ALTO DEL	HLL	20 18 N	75 54 W	72360 01	MOLAS, PUNTA DE	PT	23 11 N	81 07 W	72390 01
MOGOTE OSCURO, PUNTA	PT	22 27 N	81 43 W	72360 01	MOLF, CANAL DU SEE	CHM	20 00 N	79 50 W	72390 00
MOJOTES	LCTV	22 36 N	83 28 W	72310 01	VINWARD PASSAGE	LCTV	22 04 N	79 59 W	72360 00
MOJONERO	LCTV	22 51 N	82 34 W	72390 01	MOLEMBA SEE MOLEMBO	LCTV	22 04 N	79 59 W	72360 01
MOJARRASA, ARROYO	STW	22 12 N	84 20 W	72310 01	MOLEMBO	LCTV	22 04 N	79 59 W	72360 01
MOJARRASA, CAYO	ISL	22 40 N	79 35 W	72360 01	MOLEMO, POINT SEE MARTILLO, PUNTA	PT	20 11 N	77 25 W	72360 00
MOJARRASAS, ARROYO SEE	STW	22 12 N	84 20 W	72310 00	MOLINA	PPL	22 09 N	84 04 W	72310 01
MOJARRASA, ARROYO	STW	22 12 N	84 20 W	72310 00	MOLINA	PPL	22 42 N	80 49 W	72390 01
MOJARRASAS, CAYOS DE LA SEE	STW	22 59 N	80 59 W	72360 01	MOLINA	LCTV	21 21 N	78 01 W	72390 01
VERAZON, CAYOS DE LA	ISLS	22 38 N	79 25 W	72360 00	MOLINA	LCTV	21 22 N	77 59 W	72390 01
MOJA CASABE	LCTV	21 17 N	78 16 W	72390 01	MOLINA	LCTV	21 24 N	76 58 W	72360 01
MOJACASABE	PPL	20 56 N	77 43 W	72390 01	MOLINA	LCTV	21 31 N	77 39 W	72390 01
MOJACASABE	LCTV	21 25 N	77 15 W	72390 00	MOLINA	LCTV	21 58 N	79 09 W	72390 01
MOJA CASARE, ARROYO	STW	21 15 N	78 18 W	72390 01	MOLINA	LCTV	22 17 N	81 09 W	72360 01
MOJACASABE, ARROYO	STW	21 35 N	78 26 W	72390 01	MOLINA	LCTV	22 47 N	80 06 W	72360 01
MOJACASABE, PUNTA	PT	20 33 N	77 15 W	72360 01	MOLINA	LCTV	22 50 N	82 09 W	72320 01
MOJA MUEVA, ARROYO	STW	22 22 N	83 29 W	72310 01	MOLINA	LCTV	22 50 N	82 53 W	72390 01
MOJANGA	LCTV	22 45 N	82 44 W	72310 01	MOLINA	LCTV	22 51 N	82 08 W	72390 01
MOJARRAS SEE MOJARRAS	PPL	20 17 N	76 36 W	72360 00	MOLINA	LCTV	22 54 N	82 04 W	72390 00
MOJENA	LCTV	22 53 N	82 41 W	72320 01	MOLINA SEE SAN RAMON	LCTV	22 57 N	80 38 W	72360 01
MOJICA	PPL	22 29 N	83 33 W	72310 01	MOLINA	LCTV	22 57 N	82 03 W	72390 01
MOJICA	PPL	21 33 N	79 38 W	72360 00					

MOLINA	LCTV	22 54 N	80 35 W	72340 01			
MOLINA	LCTV	22 48 N	85 37 W	72340 01			
MOLINA	LCTV	23 07 N	80 34 W	72340 01			
MOLINA	LCTV	23 05 N	81 37 W	72340 01			
MOLINA SEE MOLINET	RSTP	21 17 N	76 54 W	72340 00			
MOLINA	RSTP	22 43 N	79 42 W	72340 01			
MOLINA LOMA	MEL	22 48 N	80 31 W	72340 01			
MOLINA PALENZUE SEE FALPADO	RPL	21 22 N	76 47 W	72340 00			
MOLINET	LCTV	22 59 N	82 18 W	72320 01			
MOLINET	RPLL	21 03 N	76 48 W	72340 01			
MOLINET SEE MOLINE	LCTV	22 48 N	82 18 W	72320 00			
MOLINET	RSTP	21 12 N	76 54 W	72340 01			
MOLINO	LCTV	22 53 N	81 56 W	72320 01			
MOLINO	LCTV	22 54 N	81 59 W	72320 01			
MOLINO ENSENADA DE	CDVE	23 05 N	80 44 W	72340 01			
MOLINO LOMA EL SEE							
EL MOLINO LOMA	MEL	20 10 N	76 47 W	72340 00			
MOLINO PLAYA SEE VIMWELL BEACH	BCH	19 54 N	75 07 W	72340 00			
MOLINO PUNTA	PT	21 42 N	77 16 W	72340 01			
MOLINO ROAD	LCTV	20 26 N	76 38 W	72340 01			
MOLINO ROAD	LCTV	21 10 N	76 39 W	72340 01			
MOLLEDA	LCTV	22 45 N	80 34 W	72340 01			
MONAL CAYO SEE MONJA CAYO	ISL	23 14 N	81 25 W	72330 00			
MONASTARIO	LCTV	22 06 N	80 14 W	72340 01			
MONASTERO SEE							
SAN SEBASTIAN CAJAJAROS	LCTV	22 23 N	80 39 W	72340 00			
MONASTERIO	LCTV	22 37 N	80 14 W	72340 01			
MONASTERIO AERBYO	STW	22 38 N	80 19 W	72340 01			
MONCADA	RPL	22 29 N	83 49 W	72320 04			
MONCADO PUNTA	PT	21 04 N	76 04 W	72340 01			
MONDOO SEE HUNDO	LCTV	20 13 N	77 07 W	72340 00			
MONDOO PUNTA SEE MONJE PUNTA	PT	19 51 N	77 25 W	72340 00			
MONSIEUR	LCTV	20 03 N	75 42 W	72340 01			
MONSIEUR SEE MANSUETO	RPLL	22 30 N	83 32 W	72320 01			
MONTE	LCTV	22 10 N	70 03 W	72340 01			
MONTE CAYO	ISL	23 14 N	81 09 W	72330 01			
MONITORA	LCTV	21 23 N	78 24 W	72350 01			
MONTEONGOS	LCTV	19 57 N	75 19 W	72340 01			
MONTEONGOS DE MICARA	LCTV	20 28 N	75 34 W	72340 01			
MONJARRA SEE MONJARRAS	RPLL	20 17 N	76 34 W	72340 00			
MONJARRAS	RPLL	20 17 N	76 34 W	72340 01			
MONJARRAS	LCTV	20 17 N	76 34 W	72340 01			
MONJE PUNTA	PT	19 51 N	77 25 W	72340 01			
MONJA CAYO	ISL	23 14 N	81 09 W	72330 01			
MONJO CIELO	LCTV	21 22 N	76 50 W	72340 01			
MONOLA	RPLL	20 08 N	75 11 W	72340 01			
MONO OLIVA	LCTV	22 53 N	82 03 W	72320 01			
MONO PUNTO	RPLL	22 20 N	80 44 W	72340 01			
MON PEROS	LCTV	20 03 N	75 29 W	72340 01			
MON PEROS	LCTV	20 03 N	75 30 W	72340 01			
MONROY	LCTV	22 39 N	83 10 W	72310 01			
MONSERRAT	RPLL	22 43 N	80 51 W	72330 01			
MONSERRAT SEE MONSERPATE	LCTV	20 03 N	75 42 W	72340 00			
MONSERPATE	LCTV	23 03 N	75 42 W	72340 01			
MONSERPATE	LCTV	22 48 N	82 43 W	72310 01			
MONSERPATE	LCTV	22 53 N	81 37 W	72330 01			
MONSERPATE	LCTV	22 53 N	81 37 W	72330 02			
MONSERPATE	LCTV	22 53 N	82 31 W	72320 01			
MONSERPATE	LCTV	22 53 N	82 04 W	72320 01			
MONSIEUR PEDRO	LCTV	22 55 N	82 45 W	72310 01			
MONSIEUR PEDRO SEE SAN JOSE	LCTV	22 55 N	82 40 W	72310 01			
MONTA	LCTV	20 04 N	77 31 W	72340 01			
MONTADA	RPLL	21 54 N	78 29 W	72350 01			
MONTALVAN SEE							
SANTA LEONOR V MONTALVAN	LCTV	21 42 N	77 52 W	72350 00			
MONTALVAN	LCTV	22 10 N	79 11 W	72340 01			
MONTALVAN	LCTV	22 31 N	79 39 W	72340 01			
MONTALVAN NUM 2	LCTV	22 20 N	79 27 W	72340 01			
MONTALVITO	LCTV	22 55 N	82 13 W	72320 01			
MONTALVITO	LCTV	23 01 N	82 09 W	72320 01			
MONTALVITO	RPLL	21 10 N	76 23 W	72340 01			
MONTALVITO	LCTV	22 53 N	82 14 W	72320 01			
MONTALVITO APPROVO SEE							
MONTALVITO CARADA DE	STW	22 52 N	82 13 W	72320 00			
MONTALVITO CARADA DE	STW	22 52 N	82 13 W	72320 01			
MONTALVO AROMAS	LCTV	22 38 N	80 35 W	72340 01			

MONTANA	LCTV	22 29 N	80 37 W	72330	01	MONTE CARLO	LCTV	23 03 N	82 29 W	72320	01
MONTANA	LCTV	22 59 N	82 35 W	72320	01	MONTE CARMELO	LCTV	21 09 N	77 17 W	72350	01
MONTANA	LCTV	22 54 N	83 38 W	72310	01	MONTE CARMELO	LCTV	21 15 N	77 16 W	72340	01
MONTANA	LCTV	22 55 N	83 09 W	72310	01	MONTE CRISTO	LCTV	21 11 N	77 31 W	72350	01
MONTANA, PUNTA DE	PT	22 56 N	83 10 W	72310	01	MONTE CRISTO	LCTV	22 16 N	81 23 W	72330	01
MONTANA, RIO	STM	22 56 N	83 09 W	72310	01	MONTECRISTO	PRLL	20 07 N	76 16 W	72360	01
MONTANAS	LCTV	22 22 N	79 39 W	72340	01	MONTECRISTO	LCTV	20 19 N	75 04 W	72360	01
MONTANE	LCTV	22 57 N	80 51 W	72350	01	MONTECRISTO, HACIENDA	EST	20 26 N	76 16 W	72340	01
MONTANESES, ENSENADA	BAV	22 51 N	83 33 W	72310	01	MONTE CUATRO	LCTV	22 27 N	85 46 W	72340	01
MONTANESES, ESTERO DE LOS	COVE	22 49 N	83 34 W	72310	01	MONTE DE SACUNASUA SEE					
						MONTES DE SACUNASUA	LCTV	22 35 N	83 12 W	72310	00
MONTANO, CAYO	ISL	22 37 N	84 25 W	72310	01	MONTE DOS LEGUAS SEE					
MONTE	PRLL	21 49 N	79 11 W	72350	01	MONTE DOS LEGUAS	PRLL	20 16 N	75 54 W	72340	00
MONTE	LCTV	20 44 N	76 51 W	72360	02	MONTE DOS LEGUAS	PRLL	20 16 N	75 54 W	72340	01
MONTE	LCTV	20 45 N	77 53 W	72350	01	MONTE FIRME	LCTV	20 44 N	77 29 W	72350	01
MONTE	LCTV	20 22 N	81 00 W	72350	01	MONTE FIRME	LCTV	21 55 N	84 23 W	72310	01
						MONTE FIRME	LCTV	22 19 N	80 12 W	72340	01
MONTE	RSTR	22 45 N	82 10 W	72320	01	MONTE FIRME	LCTV	22 19 N	80 04 W	72340	01
MONTE, CERROS DEL	MLES	21 42 N	87 50 W	72320	01	MONTE FRESCO	LCTV	22 37 N	80 57 W	72340	01
MONTE ABAJO	LCTV	22 03 N	79 38 W	72340	01	MONTE FRESCO	LCTV	22 38 N	80 55 W	72340	01
MONTE ABAJO SEE PEDREGAL	LCTV	22 04 N	79 37 W	72340	00	MONTE GORDO, PUNTA	PT	20 30 N	77 27 W	72340	01
MONTAFRANCO	PRLL	21 44 N	79 19 W	72350	01	MONTE GRANDE	PRLL	20 50 N	76 52 W	72360	01
MONTE ALEGRE	PRLL	22 28 N	83 37 W	72310	02	MONTE GRANDE	PRLL	20 58 N	77 55 W	72350	01
MONTE ALEGRE	LCTV	22 56 N	82 08 W	72320	01	MONTE GRANDE	LCTV	20 28 N	75 25 W	72340	01
MONTE ALTO	PRLL	20 17 N	75 04 W	72360	01	MONTEGRANDE	LCTV	21 10 N	77 37 W	72350	01
MONTE ALTO	PRLL	20 19 N	77 04 W	72360	01	MONTEGRANDE	PRLL	20 47 N	77 20 W	72350	01
MONTE ALTO	PRLL	20 44 N	76 38 W	72360	01	MONTEJU	PRLL	21 21 N	77 48 W	72350	01
MONTE ALTO	PRLL	22 09 N	80 35 W	72340	01	MONTEJUO SEE LOS NAMEYES	PRLL	23 34 N	82 22 W	72320	00
MONTE ALTO	PRLL	22 41 N	79 47 W	72340	01	MONTIJO	LCTV	21 50 N	77 20 W	72350	01
MONTE ALTO	PRLL	22 41 N	80 43 W	72320	01	MONTE LAS PAJAS	LCTV	20 48 N	77 14 W	72340	01
MONTE ALTO	LCTV	20 20 N	75 14 W	72360	01	MONTE LIBANO	LCTV	20 16 N	77 09 W	72340	01
MONTE ALTO	LCTV	20 24 N	76 21 W	72360	01	MONTE LOS VERRACOS	LCTV	20 44 N	77 34 W	72340	01
MONTE ALTO	LCTV	20 25 N	76 21 W	72360	01	MONTE NEGRO	LCTV	21 48 N	78 07 W	72340	01
MONTE AMARILLO	LCTV	20 15 N	75 58 W	72360	01	MONTENEGRO	PRLL	22 50 N	81 04 W	72320	01
MONTE AMARILLO SEE MONTE AMARILLO	LCTV	20 15 N	75 58 W	72360	00	MONTENEGRO	LCTV	22 43 N	82 52 W	72320	01
MONTE BARBERAS	LCTV	23 29 N	82 13 W	72320	01	MONTENEGRO	MN	20 14 N	76 23 W	72360	01
MONTE BLANCO	LCTV	21 37 N	78 12 W	72350	01	MONTE OSCURO SEE MONTE OSCURO	PRLL	21 08 N	77 11 W	72340	00
						MONTE OSCURO SEE MONTE OSCURO	PRLL	20 18 N	76 35 W	72360	00

MONTE OSCURO	PPL	20 18 N	76 35 W	72360 01					
MONTE OSCURO	PPL	21 00 N	77 11 W	72350 01	MONTES	LCTV	22 39 N	81 00 W	72350 01
MONTE OSCURO	EST	21 27 N	77 28 W	72350 01	MONTES	LCTV	23 05 N	81 57 W	72320 01
MONTE OSCURO	LCTV	22 11 N	76 50 W	72360 01	MONTES, CUESTA DE	MT	20 16 N	74 24 W	72360 01
MONTE OSCURO	LCTV	20 15 N	76 03 W	72360 01	MONTESANO	LCTV	20 11 N	75 14 W	72360 01
					MONTE SANTO	LCTV	22 19 N	79 13 W	72350 01
MONTE OSCURO	LCTV	20 19 N	76 35 W	72360 02					
MONTE OSCURO	LCTV	21 27 N	77 13 W	72350 01	MONTE SAUL	LCTV	22 38 N	79 49 W	72360 01
MONTE OSCURO	LCTV	22 26 N	79 17 W	72345 01	MONTES DE SACUNAJUA	LCTV	22 35 N	83 12 W	72310 01
MONTE PENALVER	LCTV	22 43 N	82 32 W	72320 01	MONTES DE LA RUJA	LCTV	22 31 N	82 13 W	72320 01
MONTE PUALI	LCTV	22 53 N	82 54 W	72310 01	MONTES DE LAS RUJAS	LCTV	22 31 N	82 13 W	72320 00
					MONTES DE LA RUJA, LOMA	SEE			
MONTE QUERADO	LCTV	20 50 N	77 15 W	72360 01	PICADURA DE CAMARONES, MONTES DE	MLLS	23 02 N	81 50 W	72320 00
MONTE RAMOS	LCTV	22 51 N	82 30 W	72320 01					
MONTE REAL	LCTV	20 22 N	75 59 W	72360 01	MONTES DE SAO TOMATE	LCTV	20 47 N	77 10 W	72360 01
MONTEREY SEE MONTERREY, CAJO	ISL	22 23 N	82 17 W	72360 00	MONTES GORDOS	LCTV	22 28 N	80 43 W	72360 01
MONTEREY, CANAL DE SEE					MONTES GRANDES SEE MONTE GRANDE	PPL	20 59 N	77 55 W	72350 00
MONTERREY, CANAL DE	CHW	22 27 N	82 17 W	72360 00	MONTES GRANDES	LCTV	21 01 N	77 55 W	72350 01
					MONTESINO	LCTV	22 45 N	82 12 W	72320 01
MONTERIA	PPL	20 02 N	77 03 W	72360 01					
MONTERIA	PPL	21 44 N	78 41 W	72350 01	MONTESINO	LCTV	22 46 N	82 57 W	72310 01
MONTERIA	LCTV	20 49 N	76 29 W	72360 01	MONTESINO	LCTV	22 55 N	83 16 W	72310 01
MONTERIA, ARROYO	STHS	20 04 N	77 02 W	72360 01	MONTESITOS, ARROYO LOS	SEE			
MONTERIO SEE MONTERIO ABAJO	LCTV	21 43 N	79 29 W	72360 00	LOS MONTESITOS, ARROYO	STHS	21 33 N	77 48 W	72350 00
					MONTES LOMA ALTA	LCTV	20 49 N	77 20 W	72390 01
MONTERIO SEE MONTERIO MEDIO	LCTV	21 46 N	79 29 W	72360 00	MONTES SAN ROQUE	SEE			
MONTERIO ABAJO	LCTV	21 45 N	79 29 W	72360 01	MONTES SAN ROQUE	LCTV	22 44 N	82 35 W	72320 00
MONTERIO MEDIO	LCTV	21 46 N	79 29 W	72360 01					
MONTERO	PPL	20 03 N	77 29 W	72360 01	MONTES SAN ROQUE	LCTV	22 44 N	82 35 W	72320 01
MONTERO	LCTV	20 02 N	77 29 W	72360 01	MONTE TRES	LCTV	22 23 N	80 46 W	72360 01
					MONTE YELIZ	LCTV	20 02 N	75 38 W	72360 01
MONTERO	LCTV	22 27 N	80 28 W	72360 01	MONTE VERDE	PPL	20 19 N	75 00 W	72360 01
MONTERO	LCTV	22 50 N	80 45 W	72350 01	MONTE VERDE	PPL	20 38 N	75 42 W	72360 01
MONTERO	LCTV	22 53 N	80 49 W	72350 01					
MONTERO	LCTV	22 56 N	82 34 W	72320 01	MONTEVERDE	LCTV	21 09 N	77 49 W	72350 01
MONTERO SEE CAMHEN MONTERO	LCTV	23 02 N	81 53 W	72320 00	MONTEVIDEO	LCTV	21 11 N	77 48 W	72350 01
					MONTE VISTA	LCTV	22 33 N	83 25 W	72310 01
MONTERO	RSTP	20 04 N	77 28 W	72360 01	MONTEZ SEE MONTEZUELO	LCTV	22 13 N	84 17 W	72310 00
MONTERO, CAJO SEE MONTERREY, CAJO	ISL	22 23 N	82 17 W	72360 00	MONTEZ SEE MONTE TRES	LCTV	22 23 N	80 46 W	72360 00
MONTERREY	PPL	23 06 N	82 19 W	72320 01					
MONTERREY, CANAL DE	CHW	22 27 N	82 17 W	72360 00	MONTEZUELO	LCTV	22 13 N	84 17 W	72310 02
MONTERREY, CAJO	ISL	22 23 N	82 17 W	72360 00	MONTE 7 SEE MONTE TRES	LCTV	22 23 N	80 46 W	72360 00
					MONTE A SEE MONTE CUATRO	LCTV	22 23 N	80 46 W	72360 00
					MONTICELLO	LCTV	23 02 N	81 30 W	72350 01
MONTES	PPL	22 54 N	81 12 W	72350 01					

MONTOLÓ	PPLL	22 15 N	83 29 W	72310 01	MORALES	LCTV	20 28 N	76 34 W	72360 01
MONTÓN DE PIEDRAS	PPH	20 27 N	75 56 W	72360 00	MORALES	LCTV	21 09 N	74 36 W	72360 00
MONTÓN DE PIEDRA SEE					MORALES	LCTV	21 15 N	75 22 W	72360 01
MONTÓN DE PIEDRAS	PPH	20 27 N	75 56 W	72360 00	MORALES	LCTV	22 47 N	80 11 W	72360 01
MONTORIA SEE MONTERÍA	PPLL	20 02 N	77 03 W	72360 00	MORALES	LCTV	22 48 N	82 16 W	72320 01
MONTORO	LCTV	20 20 N	75 15 W	72360 01					
					MORALES	LCTV	22 48 N	82 53 W	72310 01
MONTOTO	PPLL	22 45 N	76 23 W	72360 01	MORALES	LCTV	22 32 N	82 17 W	72320 01
MONTUTO	LCTV	22 28 N	83 29 W	72310 01	MORALES	LCTV	22 55 N	82 17 W	72320 01
MONTUTO	LCTV	22 46 N	82 45 W	72310 01	MORALES	LCTV	22 56 N	85 50 W	72310 01
MONTUTO	LCTV	22 47 N	82 45 W	72310 01	MORALES	LCTV	22 59 N	81 57 W	72320 01
MONTUTO CHISQUITO	LCTV	22 46 N	82 45 W	72310 01					
					MORALES SET CONCEPCIÓN	LCTV	23 00 N	81 57 W	72320 00
MOMENTO	PPLL	22 46 N	81 32 W	72330 01	MORALES	LCTV	23 00 N	81 04 W	72330 01
MORÓN	PPLL	22 43 N	81 09 W	72330 01	MORALES	LCTV	23 01 N	81 54 W	72320 01
MORÓN	LCTV	20 02 N	76 24 W	72360 01	MORALES	LCTV	23 08 N	81 48 W	72330 01
MORÓN	LCTV	22 33 N	79 49 W	72360 01	MORALES ESTACIÓN	RTW	21 19 N	78 07 W	72330 01
MOROSA SEE MORISÓN	LCTV	22 53 N	82 33 W	72320 00					
					MORALES, PLAYA DE	BOH	20 54 N	75 38 W	72360 01
MORÓN	RSTP	23 05 N	81 49 W	72320 01	MORALES, PUNTA	PT	20 55 N	75 37 W	72360 02
MORQUEQUE, PUNTA DE	PT	19 59 N	76 09 W	72360 01	MORALES Y QUINTANA	PPLL	22 50 N	80 18 W	72360 01
MORA SEE GRAN RINCÓN	LCTV	19 52 N	77 21 W	72360 00	MORALITO	PPLL	22 56 N	82 05 W	72320 01
MORA	LCTV	22 39 N	80 39 W	72360 01	MORALITOS	PPLL	11 01 N	82 14 W	72320 01
MORA	LCTV	22 43 N	82 20 W	72320 01					
MORA	LCTV	22 43 N	82 21 W	72320 01	MORÁN	PPLL	22 40 N	81 12 W	72310 01
MORA	LCTV	22 55 N	80 48 W	72330 01	MORÁN	LCTV	22 21 N	79 21 W	72360 01
MORA, ENSENADA DE	RAY	19 53 N	77 17 W	72360 01	MORÁN	LCTV	22 24 N	80 44 W	72360 01
MORA, ENTRONQUE	RJCT	21 14 N	77 00 W	72360 01	MORÁN	LCTV	21 41 N	83 12 W	72310 01
					MORÁN	LCTV	22 43 N	82 25 W	72320 01
MORA, PUNTA	PT	22 39 N	82 06 W	72320 01	MORÁN	LCTV	22 50 N	82 47 W	72310 01
MORA, ZANJA	DICH	22 43 N	82 21 W	72320 01	MORÁN	LCTV	22 51 N	82 41 W	72310 01
MORACIO	EST	20 18 N	75 14 W	72360 01	MORÁN	LCTV	22 54 N	83 11 W	72310 01
MORALES	PPLL	21 51 N	79 51 W	72360 01	MORÁN SEE MORÓN	LCTV	22 55 N	82 51 W	72320 00
MORALES	PPLL	22 15 N	79 24 W	72360 01	MORA NUEVA, ZANJA	DICH	22 41 N	82 22 W	72320 01
MORALES	PPLL	22 23 N	80 34 W	72360 01	MORATA	LCTV	22 25 N	82 09 W	72360 01
MORALES	PPLL	22 42 N	79 51 W	72360 01	MORATO, RÍO	STM	23 00 N	81 28 W	72330 01
MORALES	PPLL	22 48 N	80 34 W	72360 01	MORATORIA	LCTV	22 04 N	79 49 W	72360 01
MORALES	PPLL	22 48 N	80 15 W	72360 01	MORCATE	RSTP	20 24 N	75 39 W	72360 01
MORALES	PPLL	22 48 N	80 17 W	72360 01	MORCILLO	LCTV	22 31 N	79 33 W	72360 01
MORALES	PPLL	22 36 N	82 05 W	72320 01	MORCIZO	PPH	22 38 N	80 27 W	72360 01

MORAZO, ARROYO	STM	23 06 N	82 25 W	72320	01	MORAZO	LCTY	21 50 N	78 57 W	72360	01
MORAZO, CAJES	SLLS	20 37 N	78 01 W	72350	03	MORIAS, PUNTA DE SEE					
MORAZO DE TIERRA, PASO	CHM	23 43 N	78 05 W	72350	01	LISA SEGUNDA, PUNTA	PT	23 12 N	81 08 W	72330	00
MORCILA	LCTY	22 47 N	82 30 W	72320	01	MORILLA	LCTY	20 16 N	74 17 W	72360	01
MOREIRA	PRL	22 17 N	80 37 W	72340	01	MORILLO, PUNTA SEE EL MORRO	PT	19 38 N	75 52 W	72360	00
						MORILLO, PUNTA SEE MORILLOS, PUNTA	PT	21 22 N	76 44 W	72360	00
MOREIRA	LCTY	22 48 N	80 18 W	72340	01	MORILLO CHICO SEE CHICO, MORILLO	MLL	19 33 N	75 21 W	72360	00
MOREIRA	LCTY	23 05 N	81 23 W	72330	01	MORILLO GRANDE SEE					
MOREJON	PRL	22 28 N	81 09 W	72330	01	GRANDE, MORILLO	MLL	19 53 N	75 25 W	72360	00
MOREJON	PRL	22 47 N	80 18 W	72340	01	MORILLOS, PUNTA	PT	21 22 N	76 44 W	72360	01
MOREJON	LCTY	22 43 N	80 17 W	72340	01	MORISQUITA	LCTY	22 28 N	81 52 W	72310	01
						MORLAS, PUNTA DE LAS SEE					
MOREJON	LCTY	22 48 N	80 25 W	72340	01	MOLAS, PUNTA DE	PT	23 11 W	81 07 W	72330	50
MOREJON	LCTY	22 52 N	82 41 W	72310	01						
MOREJON	LCTY	23 02 N	81 25 W	72330	01	MORON	PRL	20 08 N	75 46 W	72360	02
MOREJON	LCTY	23 03 N	81 24 W	72330	01	MORON	PRL	22 06 N	78 38 W	72350	01
MOREJON	LCTY	23 08 N	81 37 W	72330	02	MORON SEE CIRRO REDONDO, CENTRAL	CTL	22 01 N	78 43 W	72360	00
						MORON	LCTY	20 09 N	75 46 W	72360	01
MOREJON	RSTP	22 44 N	81 15 W	72340	01	MORON	LCTY	22 28 N	81 10 W	72330	01
MOREJON, ARROYO	STM	22 13 N	84 24 W	72310	03						
MOREJONES, ALTOS DE	MLLS	22 46 N	83 68 W	72310	03	MORON, MUNICIPIO DE	LCTY	22 55 N	82 35 W	72320	01
MORILL	LCTY	21 97 N	76 57 W	72360	01	MORON DE LOS PALENCIA SEE MORON	ADND	22 07 N	78 38 W	72340	01
MORENA SEE MORENO	LCTY	22 58 N	83 06 W	72310	00	MORONTA	PRL	20 08 N	75 46 W	72360	00
						MORONTA	LCTY	21 35 N	76 15 W	72350	01
MORENA, PUNTA LA	PT	21 13 N	76 33 W	72360	03	MORONTA	LCTY	21 37 N	77 47 W	72350	01
MORENA, SIERRA	MLL	22 05 N	79 55 W	72340	02						
MORENITA	PPL	22 44 N	82 29 W	72330	02	MORREL	PRL	20 29 N	74 38 W	72360	01
MORENITA	LCTY	22 44 N	82 31 W	72330	02	MORRILLO, CANAL EL	CHM	22 57 N	83 21 W	72310	00
MORENO	LCTY	22 44 N	83 30 W	72310	01	MORRILLO, CAYO	SL	22 55 N	83 21 W	72310	01
						MORRILLO, PASA	CHM	22 57 N	83 19 W	72310	01
MORENO	LCTY	22 52 N	83 01 W	72310	02	MORRILLO, PLAYA	CHM	22 57 N	83 19 W	72310	00
MORENO	LCTY	22 52 N	83 02 W	72310	02						
MORENO	LCTY	22 58 N	83 04 W	72310	01	MORRILLO, PUNTA SEE EL MORRO	PT	19 38 N	75 52 W	72360	00
MORENO, ARROYO	STM	22 59 N	83 05 W	72310	01	MORRILLO, PUNTA SEE					
MORENO, LAGRUNA DE	HSM	21 25 N	78 25 W	72350	03	MORRILLOS, PUNTA	PT	21 22 N	76 44 W	72360	00
						MORRILLO, PUNTA	PT	22 57 N	83 18 W	72310	03
MORENO, RIO SEE MORENO, ARROYO	STM	22 59 N	83 05 W	72310	00	MORRILLO, PUNTA DEL	PT	22 59 N	83 29 W	72310	00
MORENO, ARROYO LOS SEE						MORRILLO, RIO	STM	22 57 N	83 18 W	72310	01
LOS MORENOS, ARROYO	STM	22 30 N	80 11 W	72340	00						
MOREI	LCTY	22 52 N	82 54 W	72310	03	MORRILLO CASTLE SEE					
MORETO, RIO SEE MORATO, RIO	STM	23 00 N	81 28 W	72330	00	COSTA MORILLO, FUERTE DE	PT	23 03 N	81 30 W	72330	00
MORSADO SEE MORGADO	LCTY	21 33 N	78 38 W	72350	00	MORRIS	PRL	22 16 N	78 59 W	72360	01
						MORRO SEE MORRO, CASTILLO DEL	PT	23 09 N	82 21 W	72320	00
MORSADO	LCTY	21 33 N	78 08 W	72350	01						

MORRO, CASTILLO DEL	PT	23 09 N	82 21 W	72326 01	MOYA	LCTV	21 30 N	78 15 W	72350 01
MORRO, PUNTA SEE EL MORRO	PT	19 50 N	75 52 W	72360 00	MOYA	LC--	22 01 N	78 37 W	72360 01
MORRO DE PIEDRAS, PUNTA SEE					MOYA, PUNTA	PT	19 54 N	77 09 W	72360 01
MORROS DE PIEDRA, PUNTA	PT	21 54 N	84 55 W	72310 00	MOYA, RIO	STM	19 54 N	77 09 W	72360 01
MORRO DE SANTIAGO DE CUBA SEE					MOYA, SIERRA DE	WT	19 55 N	77 08 W	72360 01
EL MORRO	PT	19 58 N	75 52 W	72360 00					
MORROS DE PIEDRA, PUNTA	PT	21 54 N	84 55 W	72310 01	MOYA, SARGIDERO	ANCH	19 54 N	77 09 W	72360 01
					MOTEMBO SEE MIRAS DE MOTEMBO	PPL	22 54 N	80 43 W	72310 00
MORTUORIO SEE TUMBA DE MOSQUERA	LCTV	22 46 N	82 22 W	72320 00	MOTEMBO	LCTV	22 51 N	80 43 W	72360 01
MORUEGA	LCTV	22 12 N	85 54 W	72310 01	MOTEMBO	LCTV	22 56 N	80 43 W	72360 01
MORURO, PUNTA SEE					MOTEMBO VIEJO	PPL	22 51 N	80 43 W	72360 01
RAJOS DE MORURO, PUNTA	PT	23 01 N	82 58 W	72310 00					
MOSCA SEE MOSCAS	LCTV	22 52 N	81 38 W	72350 00	MOTERVO	LCTV	22 50 N	81 34 W	72320 01
MOSCAS	LCTV	22 52 N	81 38 W	72350 01	MOTUBIRO	LCTV	20 37 N	76 04 W	72360 01
					MOVIDA, PUNTA	PT	22 04 N	80 26 W	72360 01
MOSCAS, RIO LAS SEE					MOVILA, PUNTA SEE MOVIDA, PUNTA	PT	22 04 N	80 26 W	72360 00
LAS MOSCAS, RIO	STM	22 03 N	80 20 W	72360 00	MOYA	PPL	21 48 N	78 55 W	72360 01
MOSCONES NUMERO SIETE	LCTV	20 49 N	76 37 W	72360 01					
MOSCONES NUMERO 7 SEE					MOYA	LCTV	21 37 N	77 49 W	72350 01
MOSCONES NUMERO SIETE	LCTV	20 49 N	76 37 W	72360 00	MOYA	LCTV	23 03 N	82 30 W	72320 01
MOSCOTE	LCTV	20 44 N	76 26 W	72360 01	MOYA	RSTP	20 30 N	75 59 W	72360 01
MOSERRATE SEE MONERRATE	PPL	22 53 N	81 37 W	72350 00	MOYABAZ	LCTV	21 54 N	79 00 W	72360 01
					MOVITA	LCTV	22 53 N	79 55 W	72360 01
MOSQUITICO, CAYO	ISL	23 04 N	80 25 W	72360 01					
MOSQUITO	LCTV	22 36 N	78 53 W	72360 01	MOZA	PPL	21 57 N	79 25 W	72360 01
MOSQUITO, ARROYO	STM	21 23 N	78 33 W	72350 01	MOZAMBIQUE	LCTV	22 54 N	82 22 W	72320 01
MOSQUITO, CAYO	ISL	23 29 N	77 59 W	72360 03	MOZAMBIQUE, APAREDO DE	RSTP	22 53 N	82 23 W	72320 01
MOSQUITO, CAYO	ISL	23 05 N	80 24 W	72360 01	MOZAS, ARROYO LAS SEE				
					LAS MOZAS, ARROYO	STM	22 55 N	81 30 W	72330 00
MOSQUITO, CAYOS SEE					M. SOLEDAD SEE SOLEDAD	PPL	22 44 N	81 59 W	72320 00
MOSQUITOS, CAYOS	ISLS	20 57 N	78 43 W	72350 00					
MOSQUITO, PLAYA	BCM	23 02 N	82 43 W	72310 00	MUCARAL	PPL	20 32 N	75 16 W	72360 01
MOSQUITO, PUNTA	PT	22 23 N	84 24 W	72310 01	MUCARAL	LCTV	20 29 N	75 19 W	72360 01
MOSQUITO, PUNTA	PT	23 09 N	80 19 W	72360 01	MUCARALES DE YANALES	LCTV	21 26 N	76 57 W	72360 01
MOSQUITO, RIO	STM	23 01 N	82 43 W	72310 01	MUCHACHO, CAYO	ISL	20 31 N	78 06 W	72350 03
					MUCIO FELIX LIMONAR SEE				
MOSQUITOS, CAYOS	ISLS	40 57 N	78 43 W	72350 03	MUSIO FELIX LIMONAR	LCTV	22 48 N	82 59 W	72310 00
MOSQUITOS, ESTERO SEE					MUELA, BOCA	RW	23 16 N	80 31 W	72350 01
RIO MOSQUITO, BOCA DEL	STM	23 01 N	82 43 W	72310 00	MUELA QUIETA	PPL	22 25 N	80 40 W	72360 01
MOSQUITOS, RIO SEE MOSQUITO, RIO	STM	23 01 N	82 43 W	72310 00	MUELA QUIETA	PPL	22 45 N	80 37 W	72360 01
MOSTACILLA	PPL	22 44 N	81 02 W	72350 01					
MOYA	LCTV	19 54 N	77 09 W	72360 01	MUELAS QUIETAS	LCTV	22 04 N	78 55 W	72350 01
MOYA	LCTV	19 55 N	77 09 W	72360 01	MUELLE, PLAYA	BCM	23 07 N	81 27 W	72350 00

MUELLE DEL CENTRAL MELA, EMBARCADEPO LONG	22 23 N	79 04 W	72340 01	MULA, PASO LA	FORD	20 33 N	76 29 W	72360 01	
MUELLE EL GUIJE	LCTV	21 41 N	77 28 W	72350 01	MULA, PLAYA LA	BCM	22 06 N	78 08 W	72350 00
MUELTE MANOPLA SEE MANOPLA, MUELLE LONGS	20 44 N	77 52 W	72350 00	MULA, PUNTA	PT	21 28 N	77 13 W	72350 01	
MUERTO, ARROYO	STMI	20 24 N	75 18 W	72360 01	MULA, RIO LA	STH	19 59 N	76 46 W	72360 01
MUERTO, CALETA DEL	COVE	23 02 N	82 39 W	72320 00	MULA PRIETA	LCTV	21 50 N	77 19 W	72350 01
MUERTO, CAYO	ISL	20 42 N	77 59 W	72350 01	MULAS	PPLL	20 56 N	75 41 W	72340 01
MUERTO, CAYO DEL	ISL	22 57 N	83 10 W	72380 01	MULAS SEE LAS MULAS	PPL	21 01 N	75 40 W	72340 00
MUERTO, ENSENADA DEL	COVE	22 32 N	79 27 W	72340 01	MULAS	LCTV	20 38 N	75 51 W	72350 01
MUERTO, ESTERO	CRKT	20 43 N	77 17 W	72350 01	MULAS	OSTP	22 50 N	81 36 W	72350 01
MUERTO, ESTERO DEL	INLT	21 53 N	79 13 W	72340 01	MULAS, PUNTA	PT	21 44 N	80 01 W	72340 01
MUERTO, LOMA DEL	MEL	22 43 N	83 41 W	72380 01	MULAS, PUNTA DE	PT	21 01 N	75 35 W	72340 01
MUERTO, LOMA DEL	HT	21 53 N	80 07 W	72340 01	MULAS NUMERO 1 SEE				
MUERTO, PLAYA DEL	BCM	23 08 N	81 21 W	72350 01	DISTRITO NUMERO DOS	BSTP	20 38 N	75 51 W	72340 00
MUERTO, PLAYA DEL	BCM	23 13 N	82 03 W	72320 01	MULATA	LCTV	22 45 N	81 12 W	72350 01
MUERTO, PUNTA	PT	22 10 N	83 41 W	72380 01	MULATA, BAHIA DE SEE				
MUERTO, PUNTA DEL	PT	21 55 N	84 56 W	72380 01	LA MULATA, BAHIA	BAY	22 54 N	83 24 W	72310 00
MUERTOS, ARROYO DEL	PT	22 52 N	79 27 W	72340 01	MULATA, BAHIA LA SEE				
MUERTOS, ARROYO LOS	STH	22 15 N	84 02 W	72380 01	MEDIO, ENSENADA DEL	COVE	22 52 N	83 23 W	72310 00
MUERTOS, ARROYO LOS	STMI	21 16 N	77 36 W	72350 01					
MUERTOS, CALETA DE LOS	COVE	23 11 N	82 15 W	72320 01	MULATA, ENSENADA LA SEE				
MUERTOS, PLAYA DE SEE					LA MULATA, BAHIA	BAY	22 54 N	83 24 W	72310 00
MUERTOS, PLAYA DEL	ACH	23 11 N	82 03 W	72320 00	MULATA, PASA DE LA	CHMN	22 58 N	83 24 W	72310 01
MUERTOS, PLAYA DE LOS	BCM	21 04 N	75 39 W	72360 01	MULATA, PUNTA	PT	21 42 N	82 35 W	72320 01
MUERTOS, PUNTA DE LOS	PT	21 35 N	77 04 W	72350 01	MULATAS, ARRECIFES	HF	21 41 N	79 58 W	72340 01
MUJIBO	LCTV	20 44 N	77 16 W	72360 01	MULATAS, ARRECIFES	HF	21 43 N	80 00 W	72340 01
MUJERES, LAGUNA DE LAS	LGN	22 14 N	78 24 W	72350 01	MULATAS, CANAL	CHMN	21 41 N	79 59 W	72340 01
MUJERES, LAGUNA DE LAS	WSSH	22 58 N	80 47 W	72330 01	MULATAS, PUNTA LAS SEE				
MUJERES, PUNTA	PT	23 09 N	80 29 W	72340 01	MEDIO, PUNTA DEL	PT	22 54 N	83 22 W	72310 00
MUJICA	PPLL	22 39 N	79 30 W	72340 01	MULATICA	LCTV	20 04 N	77 10 W	72340 01
MUJICA, PUNTA	PT	23 01 N	82 45 W	72310 00	MULATO SEE GUADALUPE	LCTV	23 01 N	82 08 W	72320 00
MULA SEE MULA PRIETA	LCTV	21 30 N	77 19 W	72350 00	MULATO, ARROYO	STMI	21 34 N	78 07 W	72350 01
MULA, ALTO DE LA	MEL	20 10 N	74 33 W	72310 01	MULATO, PUNTA DEL	PT	22 29 N	83 16 W	72310 01
MULA, ARROYO	STH	20 03 N	76 49 W	72340 01	MULATO, RIO SEE MULATO, ARROYO	STMI	21 38 N	78 07 W	72350 00
MULA, ARROYO DE LA SEE					MULGOBA SEE REPARTO MULGOBA	PPLL	22 59 N	82 22 W	72320 00
LA MULA, ARROYO DE	STH	21 28 N	77 21 W	72310 00	MULO	PPLL	22 29 N	83 51 W	72310 01
MULA, ENSENADA DE LA SEE					MULO, LOMA DEL SEE				
TURBOJIMO, ENSENADA DE	BAY	19 57 N	76 46 W	72360 00	EL MULO, LOMA DE	MEL	22 53 N	82 59 W	72310 00
MULA, LOMA LA SEE LA MULA, LOMA	MEL	22 04 N	79 34 W	72340 00	MULOS, ALTO DE LOS	HT	20 12 N	74 44 W	72340 01
					MUMCOO	LCTV	20 13 N	77 07 W	72340 01

MUNECA	LCTV	22 21 N	83 23 W	72330 01			
MUNICO	LCTV	22 14 N	83 23 W	72310 01			
MUNIR	LCTV	20 24 N	75 59 W	72360 00			
MUNIZ	LCTV	21 05 N	76 07 W	72360 01			
MUNIZ	LCTV	23 09 N	81 59 W	72320 01			
MUNIZ	RSTP	23 06 N	81 53 W	72320 01			
MUNOS, RIO SEE MUNOZ, RIO	STM	21 22 N	78 32 W	72350 00			
MUNOZ	LCTV	20 08 N	77 37 W	72360 01			
MUNOZ	LCTV	20 12 N	77 20 W	72360 01			
MUNOZ	LCTV	21 08 N	76 37 W	72360 01			
MUNOZ	LCTV	21 51 N	80 10 W	72360 01			
MUNOZ	LCTV	22 58 N	82 24 W	72360 01			
MUNOZ, CALETA	COVE	21 51 N	80 11 W	72360 01			
MUNOZ, CANAL DE	OICM	22 15 N	80 54 W	72360 01			
MUNOZ, PUNDO DE	EST	21 24 N	78 14 W	72350 01			
MUNOZ, RIO	STM	21 22 N	78 32 W	72350 01			
MUNYUNGA, ARROYO	STM	20 34 N	74 53 W	72360 01			
MURALLA	LCTV	22 45 N	83 06 W	72310 01			
MURSA	PPL	22 27 N	81 04 W	72350 01			
MURSA	LCTV	22 24 N	81 01 W	72350 01			
MURSA	LCTV	22 27 N	81 04 W	72350 01			
MURSA	LCTV	22 50 N	81 42 W	72350 01			
MURSA, PARADERO	RSTP	22 27 N	81 04 W	72350 01			
MURGAS	PPL	22 59 N	82 27 W	72320 02			
MURGA SIMU SEE MURSA	PPL	22 27 N	81 04 W	72350 00			
MURIAS, CAYO	ISL	22 28 N	84 18 W	72310 01			
MURIAS, PASA DE	CHMN	22 29 N	84 18 W	72310 01			
MURILLO CHICO SEE CHICO, MORRILLO	MEL	19 53 N	75 21 W	72360 00			
MURILLO GRANDE SEE GRANDE, MORRILLO	MEL	19 53 N	75 25 W	72360 00			
MUSCONES SEE MUSCONES NUMERO SIETE	LCTV	20 49 N	76 37 W	72360 00			
MUSICA, CAYO LA SEE LA MUSICA, CAYO	ISL	21 34 N	77 07 W	72350 00			
MUSO FELIX LIMONER	LCTV	22 48 N	82 54 W	72310 01			
MUSIU PEDRO SEE MONSIUR PEDRO	LCTV	22 55 N	82 42 W	72310 00			
MUSIU PEDRO SEE SAN JOSE	LCTV	22 55 N	82 40 W	72310 00			
MUSIATA SEE SANTA ROSA	PPL	20 13 N	76 03 W	72360 00			
MUSULMANES, PLAYA	BCM	23 04 N	80 50 W	72330 01			
NACIMIENTO DE LOS DOS RIOS SEE NACIMIENTO DE LOS DOS RIOS	PPL	22 14 N	79 14 W	72360 00			
NACIMIENTO DE LOS DOS RIOS	PPL	22 14 N	79 14 W	72360 00			
NACIMIENTO DE LOS DOS RIOS	PPL	22 14 N	79 14 W	72360 01			
NACIMIENTO DE LOS DOS RIOS	PPL	22 14 N	79 14 W	72360 01			
NAGUARASE, BAHIA SEE NAGUARAJE, BAHIA	COVE	20 29 N	74 34 W	72360 00			
NAGUARASE, ENSENADA SEE NAGUARAJE, BAHIA	COVE	20 29 N	74 34 W	72360 00			
NAGUARASE, RIO SEE MAGJANA, ARROYO	STM	20 28 N	74 34 W	72360 00			
NAGUARAJE	LCTV	20 29 N	74 34 W	72360 01			
NAGUARAJE, BAHIA	COVE	20 29 N	74 34 W	72360 02			
NAGUARAJE, RIO SEE MAGJANA, ARROYO	STM	20 28 N	74 34 W	72360 00			
NAGUAS, RIO	STM	20 06 N	76 56 W	72360 01			
NAGUAS ANAJO	LCTV	20 06 N	76 56 W	72360 01			
NAGUAS ARRIBA	LCTV	20 08 N	76 54 W	72360 01			
NAIBO, RIO SEE JAIBO, RIO	STM	20 02 N	75 14 W	72360 00			
NAJA	LCTV	22 54 N	82 12 W	72320 01			
NAJARRO, RIO	STM	21 15 N	77 33 W	72350 01			
NAJASA SEE ALFREDO ALVAREZ MOLA, CENTRAL	CTL	21 10 N	77 33 W	72350 00			
NAJASA	LCTV	20 48 N	78 00 W	72350 01			
NAJASA	LCTV	21 07 N	77 47 W	72350 01			
NAJASA, ARROYO	STM	23 06 N	77 37 W	72350 01			
NAJASIA, RIO	STM	20 42 N	77 55 W	72350 01			
NAJASA, SIERRA DE NAJIBACOA SEE NAJIBACOA	MEL	21 03 N	77 47 W	72350 01			
NAJIBACOA SEE NAJIBACOA	LCTV	20 56 N	76 43 W	72360 00			
NAJON	PPL	23 07 N	82 18 W	72320 01			
NAME, LOMA EL SEE EL NAME, LOMA	MEL	22 08 N	79 43 W	72360 00			
NANCÉ, ARROYO	STM	22 29 N	79 49 W	72360 01			
NANDIN	LCTV	20 38 N	74 28 W	72360 01			
NANDIN	LCTV	23 00 N	82 44 W	72310 01			
NANOS, CAÑADA LOS	STM	22 11 N	78 46 W	72350 01			

NARUJ SEE NARUJ	LCTV	22 10 N	78 49 W	72350 00	NARANJITO	LCTV	22 06 N	80 00 W	72340 01
NARANJA SEE NARANJO	LCTV	20 29 N	76 02 W	72360 00	NARANJITO	LCTV	22 11 N	80 07 W	72340 01
NARANJA	LCTV	22 51 N	82 21 W	72320 01	NARANJITO	LCTV	22 15 N	80 15 W	72340 01
NARANJA RIO SEE NARANJO ARROYO	STM	22 48 N	80 47 W	72330 00	NARANJITO	LCTV	22 39 N	80 02 W	72340 01
NARANJA DE CHINA SEE					NARANJITO	LCTV	22 41 N	80 22 W	72340 01
NARANJO DE CHINA	LCTV	22 19 N	83 23 W	72310 00					
					NARANJITO ARROYO	STM	19 57 N	74 38 W	72360 01
NARANJA DULCE SEE NARANJO DULCE	LCTV	21 59 N	82 18 W	72340 00	NARANJITO ARROYO	STM	19 58 N	77 23 W	72360 00
NARANJAL	PPLL	20 25 N	75 55 W	72360 02	NARANJO	PPLL	20 04 N	77 22 W	72360 01
NARANJAL	FALL	22 11 N	84 05 W	72310 01	NARANJO	PPLL	20 05 N	77 16 W	72360 01
NARANJAL	PPLL	22 58 N	80 51 W	72330 01	NARANJO SEE EL NARANJO	PPLL	20 29 N	75 20 W	72360 00
NARANJAL	PPLL	22 78 N	83 25 W	72310 01					
					NARANJO	PPLL	20 31 N	76 33 W	72360 01
NARANJAL SEE ESCAMBRAY CENTRAL	CTL	22 07 N	79 45 W	72340 00	NARANJO	PPLL	21 02 N	76 49 W	72360 01
NARANJAL	LCTV	20 37 N	76 26 W	72360 01	NARANJO	LCTV	19 54 N	76 50 W	72360 01
NARANJAL	LCTV	20 58 N	76 39 W	72360 01	NARANJO	LCTV	20 04 N	75 49 W	72360 01
NARANJAL	LCTV	20 58 N	76 46 W	72360 02	NARANJO	LCTV	20 16 N	75 25 W	72360 01
NARANJAL	LCTV	21 09 N	77 50 W	72350 01					
					NARANJO SEE EL NARANJO	LCTV	20 23 N	76 38 W	72360 00
NARANJAL	LCTV	21 19 N	77 20 W	72350 01	NARANJO	LCTV	20 29 N	76 02 W	72360 01
NARANJAL	LCTV	21 56 N	78 46 W	72350 01	NARANJO	LCTV	20 32 N	76 19 W	72360 01
NARANJAL	LCTV	22 19 N	81 14 W	72310 01	NARANJO	LCTV	20 32 N	76 48 W	72360 02
NARANJAL	LCTV	22 33 N	83 25 W	72310 01	NARANJO	LCTV	20 45 N	76 49 W	72360 02
NARANJAL SEE NARANJO	LCTV	22 49 N	83 08 W	72310 00					
					NARANJO	LCTV	20 54 N	76 46 W	72360 01
NARANJAL	LCTV	22 51 N	80 14 W	72340 01	NARANJO	LCTV	20 58 N	76 22 W	72360 01
NARANJAL ARROYO	STM	21 22 N	77 44 W	72310 01	NARANJO	LCTV	20 56 N	76 33 W	72360 02
NARANJAL ARROYO DEL	STM	21 43 N	78 06 W	72350 01	NARANJO SEE NARANJO DULCE	LCTV	21 00 N	77 21 W	72350 00
NARANJAL RIO SEE NARANJO RIO	STM	21 18 N	76 50 W	72360 00	NARANJO	LCTV	21 47 N	78 14 W	72340 01
NARANJALES	LCTV	23 01 N	80 48 W	72350 02					
					NARANJO	LCTV	22 10 N	80 40 W	72340 01
NARANJALITO	LCTV	21 57 N	80 04 W	72340 01	NARANJO SEE FRANCISCO NARANJO	LCTV	22 15 N	80 15 W	72340 00
NARANJAMES SEE NARANJALES	LCTV	23 01 N	80 48 W	72350 00	NARANJO	LCTV	22 19 N	79 55 W	72340 01
NARANJITO	PPLL	21 55 N	79 48 W	72340 01	NARANJO	LCTV	22 19 N	80 00 W	72340 01
NARANJITO	PPLL	22 13 N	79 41 W	72340 01	NARANJO SEE EL NARANJAL	LCTV	22 23 N	84 09 W	72310 00
NARANJITO	PPLL	22 13 N	80 13 W	72340 01					
					NARANJO	LCTV	22 25 N	80 16 W	72340 01
NARANJITO	PPLL	22 51 N	81 54 W	72320 01	NARANJO SEE EL NARANJO	LCTV	22 24 N	83 54 W	72310 00
NARANJITO	PPLL	22 52 N	81 53 W	72320 01	NARANJO	LCTV	22 43 N	79 51 W	72340 01
NARANJITO	PPLL	23 05 N	82 23 W	72320 01	NARANJO	LCTV	22 49 N	83 09 W	72310 01
NARANJITO	LCTV	20 47 N	76 50 W	72360 02	NARANJO	LCTV	22 54 N	82 24 W	72320 01
NARANJITO	LCTV	22 01 N	79 44 W	72340 01					
					NARANJO	LCTV	22 54 N	82 28 W	72320 01
NARANJITO	LCTV	22 02 N	79 43 W	72340 01					

NARANJO	LCTF	22 55 N	87 24 W	72350	01	NARANJO DULCE	LCTF	20 37 N	76 25 W	72360	01
NARANJO, ARROYO SEE						NARANJO DULCE	LCTF	21 05 N	77 21 W	72360	01
CAN FRANCISCO, ARROYO	STM	20 17 N	76 05 W	72360	00	NARANJO DULCE	LCTF	21 45 N	80 18 W	72360	01
NARANJO, ARROYO	CFW	20 39 N	76 15 W	72360	01	NARANJO ESPE, RIO	STM	20 42 N	77 43 W	72360	01
NARANJO, ARROYO	CFW	20 51 N	76 15 W	72360	01	NARANJO NUMERO OCHO	PPLL	20 52 N	75 55 W	72360	01
NARANJO, ARROYO	CFW	21 12 N	77 36 W	72360	01						
						NARANJO OESTE, RIO	STM	20 42 N	77 46 W	72360	01
NARANJO, ARROYO	STM	21 53 N	78 15 W	72360	02	NARANJO RIVER SEE NARANJO, ARROYO	STM	21 56 N	80 19 W	72360	00
NARANJO, ARROYO	STM	22 03 N	84 01 W	72360	01	NARANJO, RIO NIVAJAN	PPLL	22 43 N	81 19 W	72360	00
NARANJO, ARROYO SEE						NARANJO	LCTF	20 03 N	75 42 W	72360	01
LA PALMA, ARROYO	STM	22 43 N	79 55 W	72360	00	NARANJO	LCTF	22 49 N	82 13 W	72360	01
NARANJO, ARROYO	STM	22 43 N	87 47 W	72360	01						
NARANJO, ARROYO	STM	25 59 N	77 21 W	72360	01						
						NARANTO SEE MIRANTO	EST	20 59 N	76 12 W	72360	00
NARANJO, ARROYO	STM	19 59 N	75 46 W	72360	01	NARANTA	LCTF	20 42 N	76 16 W	72360	01
NARANJO, ARROYO	STM	20 29 N	75 11 W	72360	01	NARCISA	PPLL	21 51 N	79 00 W	72360	01
NARANJO, ARROYO	STM	21 41 N	79 32 W	72360	01	NARCISA	PPLL	22 20 N	79 15 W	72360	01
NARANJO, ARROYO	STM	21 58 N	87 19 W	72360	01	NARCISA SEE LA NARCISA	PPLL	23 01 N	82 17 W	72360	00
NARANJO, ARROYO	STM	22 11 N	78 45 W	72360	01						
						NARCISA SEE					
NARANJO, ARROYO	STM	22 15 N	83 55 W	72360	01	OSQUELE MORALES, CENTRAL	CTL	22 21 N	79 15 W	72360	00
NARANJO, ARROYO	STM	22 41 N	79 42 W	72360	01	NARCISA	LCTF	22 14 N	81 45 W	72360	01
NARANJO, ARROYO	STM	22 48 N	80 49 W	72360	01	NARCISA, ENHAPICERO	LING	22 31 N	78 27 W	72360	01
NARANJO, RAMOS DE	NAV	21 26 N	75 51 W	72360	01	NARCISO	PPLL	21 04 N	78 06 W	72360	01
NARANJO, ESTEREO	INLT	20 42 N	77 43 W	72360	01	NARCISO	LCTF	21 14 N	78 04 W	72360	01
NARANJO, RANCHO DE	EST	20 51 N	77 43 W	72360	01	NARCISO	LCTF	21 44 N	80 17 W	72360	01
NARANJO, UTA	HLL	22 05 N	78 49 W	72360	01	NARCISO	LCTF	22 03 N	80 13 W	72360	01
NARANJO, RAMOS SEE						NARCISO, ARROYO	STM	21 59 N	80 10 W	72360	01
NARANJO, RAMOS DE	NAV	21 26 N	75 51 W	72360	00	NARCISO RAMOS SEE NARCISO RAMOS	LCTF	22 21 N	78 29 W	72360	00
NARANJO, RIO	STM	20 23 N	74 40 W	72360	01	NARCISO RAMOS	LCTF	22 21 N	78 29 W	72360	01
NARANJO, RIO	STM	20 28 N	75 59 W	72360	01						
						NARDO	LCTF	22 47 N	82 47 W	72360	01
NARANJO, RIO	STM	20 59 N	76 47 W	72360	01	NAREGUETA	PPLL	22 49 N	82 37 W	72360	01
NARANJO, RIO	STM	21 25 N	75 52 W	72360	01	NASSAU	PPLL	21 59 N	78 07 W	72360	01
NARANJO, RIO	STM	21 19 N	76 50 W	72360	01	NATALIA	PPLL	22 07 N	80 15 W	72360	01
NARANJO, RIO	STM	20 42 N	77 46 W	72360	01	NATALIA	PPLL	22 16 N	80 47 W	72360	01
NARANJO DE RODRIGUES, ARROYO SEE											
NARANJO, ARROYO	STM	21 41 N	79 22 W	72360	00	NATALIA	PPLL	22 42 N	79 54 W	72360	01
						NATALIA SEE LA NATALIA	LCTF	22 59 N	82 15 W	72360	00
NARANJO DE CHINA	LCTF	19 54 N	77 06 W	72360	01	NATALIA	PPLL	21 55 N	78 21 W	72360	00
NARANJO DE CHINA	LCTF	22 14 N	83 23 W	72360	01	NATICOS, OFE LAS NATICAS	LCTF	20 50 N	76 07 W	72360	00
NARANJO DULCE	PPLL	20 29 N	75 11 W	72360	01	NATIVIDAD	PPLL	21 40 N	78 29 W	72360	01
NARANJO DULCE SEE											
NARANJO NUMERO OCHO	PPLL	20 52 N	75 55 W	72360	00	NATIVIDAD	PPLL	21 44 N	78 57 W	72360	01

NATIVIDAD, CENTRAL, SEE											
NATIVIDAD, CENTRAL	CTL	23 47 N	79 24 W	72947	02	NAVIS, ENSENADA DE, SEE					
NATON	LCTV	22 12 N	79 51 W	72940	01	NAVIS, SANJA	COVE	23 25 N	74 37 W	72940	00
NATON	LCTV	22 13 N	79 47 W	72940	01	NAVIS, SIEMTO, SEE NAVAS, PANIA	COVE	23 29 N	74 37 W	72940	00
NAUTICO, SEE MARIPO NAVIPIO	POLL	27 76 N	82 28 W	72934	00	NAVIS, RIO	STW	20 25 N	74 37 W	72940	01
NAVIS	LCTV	22 30 N	79 48 W	72940	01	NAVISLO	LCTV	27 17 N	75 27 W	72940	01
						NAVISI	LCTV	27 19 N	75 27 W	72940	01
NAVUN	LCTV	22 12 N	79 50 W	72940	01	NAVUN, CAJO	ISL	27 41 N	77 53 W	72940	02
NAVIS, PANIA, SEE	RAY	22 21 N	78 45 W	72950	00	NAVUN, LAGUNA DEL	PHO	27 18 N	78 42 W	72950	01
NAVIS, PANIA, PANIA DE	POLL	20 29 N	74 37 W	72940	00	NAVUN, PUNTA DEL	PT	21 51 N	82 35 W	72950	01
NAVIS, SEE NAVIS	LCTV	22 45 N	82 50 W	72930	01	NAVISAL	POLL	27 45 N	79 44 W	72940	00
NAVIS	POL	22 43 N	81 19 W	72940	01	NAVISAL, CENTRAL, SEE					
NAVISAS	LCTV	22 38 N	80 14 W	72940	01	EMILIO CORCOVA, CENTRAL	CTL	22 45 N	79 40 W	72940	00
NAVITINO	LCTV	22 51 N	83 25 W	72910	01	NAVISAL, ENBARCADERO DE	LOW	22 44 N	79 44 W	72940	01
NAVITINO	LCTV	22 52 N	83 26 W	72910	01	NAVISAL, PLAYA	ROM	22 44 N	79 45 W	72940	04
NAVITINA	POLL	22 46 N	81 44 W	72920	01	NAVITINO	POLL	27 31 N	79 41 W	72940	01
NAVITINA	LCTV	22 18 N	80 38 W	72940	01	NAVITINO	POLL	22 56 N	82 14 W	72930	01
						NAVITINO	POLL	22 55 N	82 39 W	72930	01
NAVITINA	LCTV	22 47 N	81 43 W	72920	01	NAZARENO	LCTV	20 14 N	77 17 W	72960	01
NAVITINA, ARROYO	STW	20 30 N	75 11 W	72940	01	NAZARENO	LCTV	20 49 N	77 28 W	72950	01
NAVITINETE	POLL	26 08 N	75 23 W	72940	01	NAZARENO	LCTV	21 36 N	78 23 W	72950	01
NAVITINETE	POLL	22 58 N	82 57 W	72910	01	NAZARENO	LCTV	21 31 N	78 27 W	72950	01
NAVITINETE	LCTV	22 29 N	81 04 W	72930	01	NAZARENO	LCTV	21 19 N	78 22 W	72950	01
NAVITINO	POLL	21 54 N	79 21 W	72940	01	NAZARENO	LCTV	22 31 N	79 38 W	72940	01
NAVITINO	POLL	22 56 N	81 48 W	72940	01	NAZARENO	LCTV	22 33 N	79 37 W	72940	01
NAVITINO	POLL	22 32 N	81 34 W	72940	01	NAZARENO	LCTV	22 55 N	82 39 W	72910	01
NAVITINO	POLL	22 47 N	82 34 W	72920	01	NAZARENO	LCTV	22 55 N	83 04 W	72910	01
NAVITINO	STW	23 18 N	75 24 W	72940	01	NAZARENO	LCTV	22 55 N	83 08 W	72910	01
NAVITINO	LCTV	22 41 N	81 21 W	72930	01	NAZARENO, RIO	STW	22 57 N	83 05 W	72910	01
NAVITINO	LCTV	22 46 N	81 06 W	72930	01	NAZARID, SEE NAZARID AGRAMONTE	LCTV	21 32 N	78 24 W	72950	00
NAVITINO, SEE NAZARID	LCTV	22 47 N	81 43 W	72920	00	NAZARID AGRAMONTE	LCTV	21 37 N	78 24 W	72950	01
NAVITINO	LCTV	22 53 N	82 51 W	72910	01	NEDO	POLL	22 44 N	80 57 W	72950	01
NAVITINO	LCTV	23 01 N	81 10 W	72930	01	NEGLIGENCIA	HW	20 14 N	74 27 W	72940	01
NAVITINO	LCTV	23 01 N	81 39 W	72930	01	NEGRA, LAGUNA	PHO	21 27 N	77 23 W	72950	01
NAVITINO	STW	27 44 N	77 47 W	72940	00	NEGRA, PUNTA	PT	20 03 N	74 55 W	72940	01
NAVITINO, ARROYO	STW	22 74 N	80 58 W	72940	01	NEGRA, PUNTA	PT	20 05 N	74 14 W	72940	01
NAVITINO, CAJO	POLL	22 07 N	80 43 W	72940	01	NEGRA, PUNTA	PT	20 10 N	75 40 W	72940	01
NAVIS	POLL	20 29 N	74 37 W	72940	01	NEGRA, PUNTA, SEE NEGRILO, PUNTA	PT	21 21 N	75 35 W	72950	00
NAVIS, PANIA	COVE	20 29 N	74 37 W	72940	02	NEGRA, PUNTA	PT	21 53 N	84 49 W	72910	01

NEGRA, PUNTA	PT	22 09 N	84 21 W	72350 01	NEGR0, RIO SEE EL NEGR0, ARROYO	STW	21 14 N	74 44 W	72340 00
NEGRA, PUNTA DE SEE NEGR0S, PUNTA	PT	21 44 N	74 54 W	72340 00	NEGR0, RIO	STW	22 01 N	80 03 W	72340 01
ARROYO, ARRIVO	STW	22 45 N	79 51 W	72340 01	NEGR0, RIO	STW	22 21 N	81 24 W	72340 01
NEGR0S	LCTV	23 05 N	81 37 W	72340 01	NEGR0, RIO	STW	22 21 N	81 24 W	72340 01
NEGRILLO, ESTERO	CRCT	21 26 N	74 35 W	72340 01	NEGR0, MALO, CAYO SEE	ISL	23 04 N	80 26 W	72340 00
					NEGR0 MALO, CAYO	ISL	23 09 N	80 26 W	72340 01
NEGRILLO, PUNTA	PT	21 26 N	74 35 W	72340 00	NEGR0S	LCTV	22 55 N	82 31 W	72340 01
NEGRIN	PPH	22 19 N	80 43 W	72340 01	NEGR0S, ARROYO LOS	STW	19 58 N	77 24 W	72340 01
NEGRIN	LCTV	22 49 N	80 01 W	72340 01	NEGR0S, ARROYO LOS SEE	STW	20 17 N	74 54 W	72340 00
NEGRIN	LCTV	22 54 N	82 23 W	72320 01	LOS NEGR0S, ARROYO	STW	20 17 N	74 50 W	72340 00
NEGRIN	NSIP	23 00 N	82 26 W	72320 01	NEGR0S, ARROYO LOS SEE	STW	22 14 N	83 50 W	72340 00
					LOS NEGR0S, ARROYO	STW	22 14 N	83 50 W	72340 00
NEGRIN, LOMA DE	HL	22 59 N	82 28 W	72320 01					
NEGRITO	PPH	20 22 N	74 38 W	72340 02	NEGR0S, ARROYO LOS	STW	22 23 N	80 31 W	72340 01
NEGRITO	LCTV	20 23 N	75 10 W	72340 01	NEGR0S, CiénAGA DE LOS SEE	NSIP	21 54 N	84 08 W	72310 00
NEGRITO, ARROYO	STW	20 23 N	75 11 W	72340 01	CIENAGA DE	NSIP	22 04 N	79 59 W	72340 01
NEGRITO, ESTERO SEE					NEGR0S, LOMA DE LOS	PT	21 44 N	74 59 W	72340 01
NEGRILLO, ESTERO	CRCT	21 26 N	74 35 W	72340 00	NEGR0S, PUNTA	STW	21 38 N	78 59 W	72310 01
					NEGR0S, RIO	STW	22 31 N	71 35 W	72330 00
NEGRITO, LAGUNA DEL	LC	22 44 N	81 01 W	72310 01	NEGR0S, RIO SEE NEGR0S, RIO	STW	22 31 N	71 35 W	72330 00
NEGRITO, PUNTA SEE NEGRILLO, PUNTA	PT	21 26 N	74 35 W	72340 00	NEGR0S, RIO LOS SEE	STW	21 54 N	82 54 W	72330 00
NEGRITOS	PPH	20 23 N	74 20 W	72340 01	LAS NUEVAS, RIO DE	KAL	20 15 N	74 19 W	72340 01
NEGRITOS SEE LOS NEGRITOS	PPH	20 53 N	75 48 W	72340 00	NEGR0S, VALLE DE LOS	LCTV	21 01 N	74 43 W	72340 02
NEGR0, ARROYO	STW	20 52 N	74 14 W	72340 01	NEGR0	LCTV	21 50 N	78 24 W	72340 01
NEGR0, ARROYO	STW	21 09 N	77 57 W	72340 01	NEIVA	PPH	22 04 N	79 27 W	72340 01
NEGR0, ARROYO DEL	STW	22 14 N	84 20 W	72310 01	NEIVA SEE NEIVA VIEJO	PPH	22 08 N	79 26 W	72340 00
NEGR0, ARROYO EL SEE					NEIVA VIEJO	PPH	22 08 N	79 26 W	72340 01
EL NEGR0, ARROYO	STW	21 14 N	74 44 W	72340 00	NELA	PPH	22 19 N	79 04 W	72340 01
NEGR0, BRAZO	STW	20 26 N	74 51 W	72340 01	NELA SEE				
NEGR0, CAYO	ISL	22 59 N	83 00 W	72310 01	ARACELIO ISLESIAS, CENTRAL	CTL	22 19 N	74 04 W	72340 00
NEGR0, CAYO	ISL	23 01 N	80 20 W	72340 01					
NEGR0, CAYO	ISL	23 03 N	80 32 W	72340 01	NELSON	PPH	20 20 N	75 53 W	72340 02
NEGR0, CAYO	ISL	23 06 N	80 37 W	72340 01	NELSON SEE COLUMBIA, CERRO DE	HL	21 50 N	82 44 W	72320 00
NEGR0, LAGUNA DEL	LC	23 29 N	74 09 W	72340 01	NELSON	LCTV	20 24 N	75 55 W	72340 01
NEGR0, LAGUNA DEL	NSIP	21 29 N	74 24 W	72350 01	NELSON	LCTV	21 49 N	82 54 W	72310 01
					NEBA	LCTV	20 00 N	74 37 W	72340 01
NEGR0, PUNTA SEE NEGRA, PUNTA	PT	20 05 N	74 14 W	72340 00	NEBA	LCTV	20 39 N	74 28 W	72340 02
NEGR0, PUNTA	PT	22 59 N	83 00 W	72310 01					
NEGR0, RIO	STW	20 04 N	75 37 W	72340 01					
NEGR0, RIO SEE NEGR0, ARROYO	STW	20 52 N	74 14 W	72350 00					
NEGR0, RIO	STW	21 29 N	77 33 W	72350 01					
NEGR0, RIO	STW	22 33 N	81 35 W	72330 01					

NINA	LCTY	22 55 N	82 32 W	72320 01	NIEVO	LCTY	22 40 N	80 10 W	72360 01
NENITA	PHLL	22 47 N	82 50 W	72310 01	NIEVO	LCTY	20 42 N	76 51 W	72360 01
NENITA	LCTY	22 59 N	82 25 W	72320 01	NIEVES	PHLL	22 55 N	81 25 W	72350 01
NIÑO JIMÉNEZ	LCTY	22 01 N	79 00 W	72350 01	NIEVES	LCTY	22 15 N	80 25 W	72360 01
NIMS LINDAS	LCTY	22 49 N	83 05 W	72310 01	NIEVES	LCTY	22 51 N	81 24 W	72350 01
NEROPUCENO NIEVES	LCTY	21 11 N	77 26 W	72350 01	NIEVES	LCTY	22 55 N	82 22 W	72320 01
NEROPUCENO SEE SAN JUAN NEROPUCENO	LCTY	22 53 N	81 29 W	72350 00	NIEVES, ARROYO LAS	STM	22 49 N	83 59 W	72310 01
NEPTUNO	PHL	23 02 N	82 27 W	72320 01	NIEVES, LOMA LOS	SEE			
NEPTUNO	LCTY	22 45 N	82 44 W	72310 01	LAS NIEVES, LOMA	PHL	22 37 N	80 04 W	72360 00
NEXTOR	PH	20 10 N	76 37 W	72360 01	NIGUA	LCTY	22 32 N	80 05 W	72360 00
					NIGUA, LASUNA	PHD	22 54 N	83 23 W	72310 01
NEXTOR PERAZA	LCTY	20 50 N	77 33 W	72350 01	NIGUA, LOMA DE LA	HT	19 59 N	77 18 W	72360 01
NINYO CASAPARRA	LCTY	22 54 N	81 51 W	72320 01	NIGUARO	EST	20 17 N	76 01 W	72360 01
NIAGARA	PHL	22 49 N	83 32 W	72310 01	NIGUARO SEE NIGIA	LCTY	20 19 N	78 05 W	72360 00
NIAGARA	LCTY	21 14 N	78 16 W	72390 01	NIGUARITO	PHL	20 03 N	77 28 W	72360 00
NIAGARA	LCTY	21 36 N	78 10 W	72360 01	NIGUARITO SEE NIGUARITO	PHL	20 47 N	76 46 W	72360 01
					NIGUAS				
NIAGARA	LCTY	22 31 N	81 04 W	72350 01	NIGUAS	LCTY	21 15 N	77 31 W	72350 01
NIAGARA, CENTRAL SEE					NIGUAS	LCTY	21 31 N	77 57 W	72360 01
MANUEL SANDOVAL CENTRAL	CTL	22 49 N	82 32 W	72310 00	NIGUAS	LCTH	22 32 N	80 05 W	72360 01
NIAGARA, EMPACADERO DEL	LONS	22 49 N	83 34 W	72310 01	NIGUAS, ARROYO SEE NIGUAS, RIO	STM	20 41 N	76 47 W	72360 00
NIGUAS	PHLL	20 50 N	74 40 W	72360 01	NIGUAS, RIO	STM	20 41 N	76 47 W	72360 01
NIGUAS, PLAYA DE	BCH	20 35 N	74 39 W	72360 01					
NIGUAS, RIO	STM	20 31 N	74 39 W	72360 01	NIGUERO SEE NIGUERO	PHL	20 03 N	77 35 W	72360 00
NIGUAS, ARROYO SEE					NINA NINA	LCTY	19 57 N	75 59 W	72360 01
NIGUAS, ARROYO	STM	22 14 N	83 41 W	72310 00	NINA NINA, RAMA DE	COE	19 57 N	75 59 W	72360 01
NIGUAS, RIO	LCTY	21 06 N	77 49 W	72350 01	NINA NINA, RIO	STM	19 57 N	75 59 W	72360 01
NICARAGUA, CENTRAL	CTL	20 54 N	75 43 W	72360 04	NINA	LCTY	22 54 N	82 24 W	72320 01
NICARAGUA	PHL	20 42 N	75 33 W	72360 01					
NICARAGUA SIERRA DE	HTS	20 25 N	75 25 W	72360 04	NINA BONITA	LCTY	23 00 N	82 34 W	72320 01
NICHOLAS CHANNEL	CHNH	23 25 N	80 05 W	72300 05	NINA BONITA	LCTY	23 03 N	82 30 W	72320 01
NICO CASASO	LCTY	22 49 N	82 16 W	72320 01	NINO SIERRA	LCTY	22 57 N	81 47 W	72320 01
NICOLAS PUNTA (SEE NICOLAS, PUNTA	PT	19 59 N	75 53 W	72360 00	NINCHO SEE EL NINCHO	LCTY	22 03 N	80 06 W	72360 00
NICOLAS, BAJO SEE NICOLAS, BAJO	PH	23 15 N	80 21 W	72360 00	NINFA	LCTY	20 05 N	75 41 W	72360 01
NICOLAS, BAJO	PH	23 15 N	80 21 W	72360 01	NINFA	PHSTP	22 46 N	82 02 W	72320 01
NICOLAS, PUNTA	PT	19 59 N	75 53 W	72360 02	NINI	LCTY	21 55 N	78 52 W	72350 01
NICOLAS ACEA	LCTY	22 08 N	80 26 W	72360 01	NINO	PHL	22 10 N	84 06 W	72310 01
NICOLAS MISALLON	LCTY	22 15 N	80 11 W	72360 01	NINONIMA, RIO SEE NINA NINA, RIO	STM	19 57 N	75 59 W	72360 00
NINELA	LCTY	20 49 N	76 16 W	72360 01	NINO REQUIDO	LCTY	22 43 N	82 24 W	72320 01
NINETO	LCTY	20 25 N	75 59 W	72360 00	NINPE	LCTY	20 32 N	75 47 W	72360 01

NIFE, BAHIA DE	RAY	29 47 N	75 52 W	72340 01	NOSPIUA	PKLL	22 00 N	78 27 W	72350 00
NIFE, RIO	STM	20 43 N	75 46 W	72340 01	NOMBRE DE DIOS	PKL	22 37 N	84 01 W	72310 31
NIFE, SIERRA DE	WTS	20 28 N	75 49 W	72340 01	NOMBRE DE DIOS	LCTY	22 35 N	80 11 W	72340 01
NISPERO SEE EL NISPERO	PKLL	21 44 N	79 25 W	72340 00	NOMBRE DE DIOS	LCTY	22 45 N	82 09 W	72340 31
NISPERITO	PKL	22 03 N	77 28 W	72340 02	NOMBRE DE DIOS, ENSENADA	RAY	22 41 N	84 02 W	72310 31
NISPERO	PKL	22 03 N	77 35 W	72340 01	NOMBRE DE DIOS, PUNTA	PE	22 40 N	84 03 W	72310 03
NISPERO SEE					NOMBRE DE DIOS, RIO	STM	22 39 N	84 02 W	72310 01
ROBERTO RAMIREZ, CENTRAL	CTL	22 03 N	77 35 W	72340 00	NON PLUS ULTRA	WV	19 58 N	75 32 W	72340 01
NISPERO, RAMIA DE	RAY	20 04 N	77 35 W	72340 01	NORJA	LCTY	22 47 N	80 12 W	72340 01
NISPERO, CAYO	ISL	22 03 N	77 34 W	72340 01	NORANJITO SEE NARANJITO	PKLL	23 05 N	82 23 W	72320 00
NISPERO, CAYOS SEE									
BALANDRAS, CAYOS	ISLS	20 06 N	77 34 W	72340 00	NORBERTA	LCTY	22 49 N	80 58 W	72330 01
NISPERO, MUNICIPIO DE	ADND	29 03 N	77 35 W	72340 01	NORCIS, CENTRAL SEE				
NISPERO, PUNTA DE	PE	29 03 N	77 34 W	72340 01	OROLIO MORALES, CENTRAL	CTL	22 21 N	79 15 W	72340 00
SI SE OCUPA	LCTY	22 13 N	79 44 W	72340 01	NORDESTE, PUNTA	PE	23 16 N	81 00 W	72330 01
N, INIPAL	LCTY	20 45 N	76 11 W	72340 02	NORIEGA, EMBARCADERO SEE				
NISPERO SEE EL NISPERO	PKLL	21 44 N	79 25 W	72340 00	VITORIA, EMBARCADERO DE	LDNG	22 23 N	79 12 W	72340 00
					NORMA	PKLL	23 07 N	81 39 W	72330 01
NISPERO	LCTY	19 59 N	75 52 W	72340 01	NORMA SEE LA NORMA	LCTY	21 14 N	77 40 W	72340 00
NISPERO	LCTY	22 12 N	79 13 W	72340 01	NORNEIL	LCTY	22 34 N	82 37 W	72320 01
NISPERO	LCTY	22 22 N	80 02 W	72340 01	NORONI	PKL	22 57 N	82 42 W	72310 01
NISPERO, BAHIA	COVE	19 58 N	75 52 W	72340 01	NORONIA	LCTY	22 57 N	82 41 W	72310 01
NISPERO, ENSENADA DEL SET					NORTE	WV	19 57 N	75 36 W	72340 01
NISPERO, BAHIA	COVE	19 58 N	75 52 W	72340 00					
NISTAL	LCTY	20 04 N	74 33 W	72340 01	NORTE, CANALIZO	CHWV	22 41 N	84 04 W	72310 01
NINFA SEE NINFA	LCTY	20 05 N	75 41 W	72340 00	NORTE, CAYO	ISL	22 19 N	77 57 W	72350 01
NIZO, ZANJA DE	STM	22 41 N	82 27 W	72320 01	NORTE, PUNTA DEL	PE	22 39 N	79 13 W	72340 01
NOA	PKLL	22 53 N	82 49 W	72320 01	NORTE CASAS, LOMA DE	NL	22 22 N	83 54 W	72310 01
NOALY	LCTY	20 19 N	75 03 W	72340 01	NORTE DE BURIA, CANAL	CHWV	23 13 N	81 07 W	72330 01
NORBERTA	LCTY	21 02 N	74 53 W	72340 01					
NODA	PKLL	22 32 N	81 46 W	72330 01	NORTE	LCTY	22 49 N	82 34 W	72310 01
NODA	LCTY	22 10 N	83 54 W	72310 01	NORTE SEE NORTE Y SANTA PAULA	LCTY	22 51 N	82 59 W	72310 00
NODA	LCTY	22 10 N	79 22 W	72340 01	NORTE Y SANTA PAULA	LCTY	22 51 N	82 59 W	72310 02
NODA	LCTY	22 31 N	80 59 W	72330 01	NORTH TORO CAY SEE				
					TORO NORTE, CAYO	PKL	19 58 N	75 04 W	72320 00
					NORUEGA	PKLL	22 30 N	81 00 W	72340 01
NOA	LCTY	22 44 N	82 39 W	72320 01					
NODARSE	PKLL	22 41 N	83 08 W	72310 01	NORUEGA	LCTY	20 02 N	75 50 W	72340 01
NODARSE	PKLL	22 45 N	82 44 W	72310 01	NORUEGA, ARROYO	STM	20 02 N	75 50 W	72340 01
NODARSE	LCTY	22 55 N	82 31 W	72320 01	NOTARIO	LCTY	22 47 N	81 43 W	72330 01
NOEL FERNANDEZ, CENTRAL	CTL	21 33 N	77 34 W	72340 04	NOVA DE LA PALMA SEE				
					HOYO DE LA PALMA	LCTY	22 67 N	78 57 W	72320 00

NOVALICHES	LCTV	20 02 W	74 12 W	72360 01			
NOVEDAD	LCTV	22 38 N	82 55 W	72310 01			
NOVEDAD	LCTV	22 50 N	82 35 W	72320 01			
NOVELLA	ASTA	21 13 N	77 15 W	72360 02			
NOVILLAS	LCTV	20 19 N	77 22 W	72360 01			
NOVILLO	LCTV	22 07 N	79 36 W	72350 01			
NOVILLO, APROVO	STW	22 33 N	87 09 W	72310 01			
NOVILLO, RED	STW	22 39 N	83 43 W	72310 01			
NOVILLOS, APROVO	STWS	22 48 N	81 37 W	72360 01			
NOVILLOS, LOMA LOS SEE							
LOS NOVILLOS, LOMA	MLL	20 59 N	75 57 W	72360 00			
NOVO	LCTV	22 47 N	80 21 W	72360 01			
NOVA	PPLN	23 03 N	82 26 W	72320 01			
NOVO CUARTE	LCTV	22 47 N	82 13 W	72320 01			
NUCES, LOMA LAS SEE							
LAS NUCES, LOMA	NI	22 19 N	79 40 W	72360 00			
NUESTRA SEÑORA	LCTV	23 01 N	82 30 W	72320 01			
NUESTRA SEÑORA DE BELÉN	PPLN	22 23 N	80 46 W	72360 01			
NUESTRA SEÑORA DE DOLORES	LCTV	22 36 N	81 14 W	72320 01			
NUESTRA SEÑORA DE LA CARIDAD	LCTV	22 51 N	82 33 W	72320 01			
NUESTRA SEÑORA DE LA CARIDAD	LCTV	22 50 N	82 34 W	72320 01			
NUESTRA SEÑORA DE LA LUZ	PPLN	23 00 N	82 10 W	72320 01			
NUESTRA SEÑORA DE LA O	LCTV	22 19 N	83 56 W	72310 01			
NUESTRA SEÑORA DE LA PALMA	PPLN	22 19 N	83 27 W	72310 01			
NUESTRA SEÑORA DE LAS NIEVES	LCTV	22 53 N	82 32 W	72320 01			
NUESTRA SEÑORA DE LAS NIEVES	LCTV	22 57 N	82 35 W	72320 01			
NUESTRA SEÑORA DEL CARMEN	PPLN	22 17 N	83 52 W	72310 02			
NUESTRA SEÑORA DEL CARMEN	PPLN	22 49 N	81 34 W	72320 01			
NUESTRA SEÑORA DEL CARMEN	PPLN	23 02 N	81 50 W	72320 01			
NUESTRA SEÑORA DEL CARMEN	PPLN	23 06 N	82 15 W	72320 01			
NUESTRA SEÑORA DEL CARMEN	LCTV	22 30 N	79 55 W	72360 01			
NUESTRA SEÑORA DEL CARMEN	LCTV	22 50 N	82 15 W	72320 01			
NUESTRA SEÑORA DEL CARMEN	LCTV	22 53 N	81 09 W	72320 01			
NUESTRA SEÑORA DEL CORPE	PPLN	22 50 N	82 45 W	72310 01			
NUESTRA SEÑORA DE LOS ANGELES	LCTV	22 43 N	82 20 W	72320 01			
NUESTRA SEÑORA DE LOS ANGELES	PI	22 04 N	80 20 W	72360 02			
NUESTRA SEÑORA DE LOS ANGELES							
DE YAGUA, CASTILLO DE SEE							
NUESTRA SEÑORA DE LOS ANGELES							
DE YAGUA, CASTILLO DE SEE							
NUESTRA SEÑORA DE LOS ANGELES							
DE YAGUA, CASTILLO DE	PI	22 04 N	80 20 W	72360 00			
NUESTRA SEÑORA DE LOS MERCEDES SEE							
TENERIA	LCTV	22 20 N	80 38 W	72360 00			
NUESTRA SEÑORA DE LOS MERCEDES SEE							
EL NOVIO	LCTV	22 39 N	80 54 W	72330 00			
NUESTRA SEÑORA DE LOURES SEE							
LOURES	PPLN	23 00 N	82 29 W	72320 00			
NUESTRA SEÑORA DEL PILAR	PPLN	22 57 N	82 26 W	72320 01			
NUESTRA SEÑORA DEL ROSARIO	PPLN	23 07 N	81 36 W	72310 01			
NUESTRA SEÑORA DEL ROSARIO	PPLN	23 10 N	82 09 W	72320 01			
NUESTRA SEÑORA DEL ROSARIO	LCTV	22 45 N	83 32 W	72310 01			
NUESTRA SEÑORA DEL ROSARIO	LCTV	22 45 N	83 43 W	72310 01			
NUESTRA SEÑORA DE REGLA	PPLN	22 38 N	81 12 W	72310 01			
NUESTRA SEÑORA DE REGLA	PPLN	22 49 N	82 35 W	72320 01			
NUESTRA SEÑORA DE REGLA	LCTV	22 22 N	80 20 W	72360 01			
NUESTRA SEÑORA DE REGLA	LCTV	22 45 N	80 18 W	72360 01			
NUESTRA SEÑORA DE REGLA	LCTV	22 50 N	82 34 W	72320 01			
NUESTRA SEÑORA DE REGLA	LCTV	22 52 N	81 07 W	72320 01			
NUESTRA SEÑORA DE REGLA	LCTV	22 55 N	82 30 W	72320 01			
NUESTRA SEÑORA DE REGLA	LCTV	22 57 N	82 12 W	72320 01			
NUESTRA SEÑORA LA LUZ SEE							
NUESTRA SEÑORA DE LA LUZ	PPLN	23 00 N	82 10 W	72320 00			
NUENA	PPLN	23 04 N	76 41 W	72360 01			
NUENA	PPLN	29 11 N	72 21 W	72360 02			
NUENA	PPLN	22 45 N	79 58 W	72360 01			
NUENA	LCTV	22 20 N	79 51 W	72360 01			
NUENA	LCTV	22 47 N	82 36 W	72320 01			
NUENA, LAGUNA	LK	22 22 N	81 25 W	72320 01			
NUENA, LAGUNA	LK	22 41 N	83 49 W	72320 01			
NUENA, SABANAS SEE NUENAS, SABANAS	STWS	21 43 N	79 24 W	72360 00			
NUENA AMONIA	LCTV	21 56 N	81 00 W	72360 01			
NUENA CONDILLA	PPLN	23 04 N	82 28 W	72320 01			
NUENA DE CANDONERA	PPLN	22 50 N	83 55 W	72320 01			
NUENA ECHEARRIA SEE ECHEARRIA	PPLN	22 47 N	80 54 W	72320 00			
NUENA EMPRESA	PPLN	22 53 N	82 37 W	72320 01			
NUENA EMPRESA	LCTV	22 51 N	82 29 W	72320 01			
NUENA EMPRESA	LCTV	22 59 N	82 14 W	72320 01			
NUENA ERA	LCTV	22 59 N	79 46 W	72360 01			
NUENA ERA	NO	26 13 N	76 19 W	72360 01			

NUOVA ESPERANZA	LCTV	20 22 N	75 34 W	72340 01	NUOVA VENEZIA	LCTV	22 25 N	83 01 W	72350 01
NUOVA ESPERANZA	LCTV	22 41 N	83 19 W	72350 01	NUOVA VILLA REAL SEE ALAMAR	PPL	29 10 N	82 17 W	72320 00
NUOVA GERONA	PPL	21 53 N	82 48 W	72320 01	NUOVA VIZCAYA	LCTV	20 25 N	76 45 W	72360 01
NUOVA GERONA SEE GERONA NUOVA	LCTV	22 50 N	82 13 W	72350 00	NUOVA VIVA SEE LA NUOVA VIVA	LCTV	21 00 N	71 14 W	72350 00
NUOVA INDUSTRIA	PPL	29 00 N	87 09 W	72320 01	NUOVA PALMAS SEE PALMAR	PPL	21 27 N	76 41 W	72360 00
NUOVA INDUSTRIA	LCTV	22 22 N	81 56 W	72340 01	NUOVITAS	PPL	21 53 N	77 16 W	72350 01
NUOVA LUISA	PPL	22 48 N	81 14 W	72350 01	NUOVITAS, ACUEDUCTO DE	CMLA	21 33 N	77 16 W	72350 01
NUOVA LUISA	PPL	22 58 N	82 21 W	72320 01	NUOVITAS, BAHIA DE	NAV	21 32 N	77 12 W	72350 04
NUOVA LUISA	LCTV	22 48 N	81 16 W	72340 01	NUOVITAS, MUNICIPIO DE	ADMO	21 59 N	77 16 W	72350 01
NUOVA LUISA	LCTV	22 48 N	81 15 W	72340 01	NUOVITAS, PUERTO DE SEE	NAV	21 30 N	77 12 W	72350 00
NUOVA LUISA	LCTV	22 58 N	82 21 W	72350 01	NUOVITAS DE BICENNA	LCTV	21 24 N	77 10 W	72350 01
NUOVA MARIA	LCTV	21 31 N	79 36 W	72340 01	NUOVITAS, ACUEDUCTO DE SEE	CMLA	21 33 N	77 16 W	72350 01
NUOVA PAZ	PPL	22 46 N	81 45 W	72350 01	NUOVITAS, ACUEDUCTO DE	LCTV	20 23 N	76 52 W	72360 01
NUOVA PAZ	LCTV	22 28 N	79 26 W	72340 01	NUOVO	LCTV	22 21 N	80 59 W	72350 01
NUOVA PAZ	LCTV	22 29 N	80 30 W	72340 01	NUOVO	LCTV	22 33 N	79 49 W	72340 01
NUOVA PAZ	LCTV	22 44 N	81 44 W	72320 01	NUOVO, ARROYO	STM	22 30 N	80 11 W	72340 01
NUOVA PAZ SEE ANTIGUO COLOMBO	LCTV	22 46 N	81 45 W	72320 00	NUOVO, ARROYO	STM	21 04 N	77 40 W	72350 01
NUOVA PAZ	LCTV	22 48 N	81 50 W	72320 01	NUOVO, SALO	SHOL	23 04 N	81 33 W	72330 05
NUOVA PAZ, MUNICIPIO DE	ADMO	22 46 N	81 45 W	72350 01	NUOVO, CONTE	STCM	22 40 N	81 49 W	72320 01
NUOVA, ARROYO	STM	22 29 N	80 14 W	72340 01	NUOVO, RIO	STCM	22 50 N	82 04 W	72320 01
NUOVAS, REALENDO LAS	APSA	22 14 N	83 32 W	72320 01	NUOVO, RIO	STM	19 50 N	77 35 W	72340 01
NUOVAS, RIO DE LAS SEE	STM	21 56 N	82 56 W	72320 00	NUOVO ASETRADERO	LCTV	20 01 N	76 07 W	72360 01
LAS NUOVAS, RIO DE	STM	21 44 N	79 26 W	72350 01	NUOVO CUBANACAN	LCTV	21 11 N	79 42 W	72340 01
NUOVAS, RIO DE LAS	STM	21 34 N	79 27 W	72350 01	NUOVO DEL BASTO, ESTERO	INLT	21 33 N	79 14 W	72340 01
NUOVAS, SABANAS	SANS	21 43 N	79 24 W	72340 01	NUOVO EMPRESA SEE NUOVA EMPRESA	PPL	22 55 N	82 57 W	72320 00
NUOVAS, SABANAS	SANS	22 59 N	81 02 W	72320 01	NUOVO NAVAREQUE, RIO SEE	STM	22 42 N	82 09 W	72320 00
NUOVAS DE JORDI SEE	LCTV	22 31 N	79 12 W	72340 00	ANTIGUO RIO NAVAREQUE	LCTV	20 23 N	76 45 W	72360 01
NUOVAS DE JORDI	LCTV	22 31 N	79 12 W	72340 01	NUOVO MEXICO	LCTV	22 12 N	80 30 W	72340 00
NUOVAS GRANDES	EST	21 20 N	77 10 W	72340 01	NUOVO MEXICO SEE LA NUOVA	LCTV	20 54 N	79 59 W	72340 01
NUOVAS GRANDES SEE	EST	21 24 N	77 07 W	72340 00	NUOVO MELGAREJO	PPL	23 55 N	82 24 W	72320 00
LAS NUOVAS GRANDES	LCTV	21 24 N	77 06 W	72340 00	NUOVO MIRAFLORIS SEE	PPL	19 57 N	75 37 W	72360 01
NUOVA GRANDES, BAHIA DE	INLT	21 24 N	77 06 W	72340 01	MIRAFLORIS NUOVO	PPL	20 18 N	75 43 W	72360 01
NUOVA SOPRA	PPL	21 23 N	75 39 W	72340 01	NUOVO MONDO	PPL	20 54 N	79 59 W	72340 01
					NUOVO MONDO	EST	23 00 N	81 03 W	72320 01

NUevo MUNDO	LCTV	20 02 N	76 08 W	72160 01	CASIS	LCTV	20 29 N	79 18 W	72161 01	
NUevo MUNDO	LCTV	20 22 N	75 13 W	72160 01	CRUCILLA	LCTV	21 50 N	78 54 W	72160 01	
NUevo MUNDO	LCTV	20 33 N	74 19 W	72160 01	CROCELIO MORALES, CENTRAL	CTL	22 22 N	79 15 W	72160 0A	
NUevo MUNDO	LCTV	22 58 N	81 06 W	72160 01						
NUevo MUNDO	LCTV	22 58 N	81 05 W	72160 01						
					CRUELCO	LCTV	21 54 N	78 45 W	72160 01	
NUevo NIQUERO SEE					CRISPITO, CAVO	ISL	21 32 N	78 33 W	72160 01	
ROBERTO RAHIERA CENTRAL	CTL	20 01 N	77 35 W	72160 00	CRISPO	POL	22 53 N	79 50 W	72160 01	
NUevo PALENDUE	LCTV	22 58 N	82 21 W	72160 01	CRISPO, BAHIA	RAF	23 07 N	80 14 W	72160 01	
NUevo PURGATORIO, CAVO SEE					CRISPO, CAVO	ISL	20 44 N	75 46 W	72160 01	
PURGATORIO, CAVO	ISL	19 34 N	77 18 W	72160 00						
NUevo RUIZ	LCTV	22 42 N	79 42 W	72160 01	CRISPO, CAVO	ISL	21 03 N	78 53 W	72160 01	
NUevos, RIO LOS SEE					CRISPO, CAVO DEL	ISL	22 24 N	79 09 W	72160 01	
LAS NIENAS, RIO DE	STM	21 56 N	82 36 W	72160 00	CRISPO, ENSENADA DEL	BOHT	22 59 N	83 21 W	72160 01	
					CRISPO, LAGUNA DEL	LGA	22 59 N	83 12 W	72160 01	
					CRISPO, LAGUNA EL SEE					
					EL CRISPO, LAGUNA	ANO	22 10 N	83 56 W	72160 00	
NUevos AMIGOS	MN	22 35 N	77 48 W	72160 01						
NUevo SONGO	LCTV	20 32 N	75 41 W	72160 01	CRISPO, LOMA SEE	CRISPO, LOMAS DEL	HTS	21 59 N	79 31 W	72160 00
NUevo TRIUNFO	LCTV	20 49 N	77 21 W	72160 01	CRISPO, LOMAS DEL	HTS	21 53 N	79 31 W	72160 01	
NUEZ	LCTV	20 01 N	76 25 W	72160 01	CRISPO, PASO DEL	CHW	23 08 N	80 11 W	72160 01	
NUANZIA	LCTV	22 58 N	81 49 W	72160 01	CRISPO, PUNTA	PT	22 58 N	83 11 W	72160 01	
					CRISPO, PUNTA DEL	PT	22 24 N	79 09 W	72160 01	
NUMERO CUATRO	PPLL	22 19 N	83 34 W	72160 01						
NUMERO CUATRO	LCTV	22 27 N	80 34 W	72160 01	DIRBORQUE	TRL	22 10 N	80 28 W	72160 01	
NUMERO UNO	LCTV	21 08 N	76 37 W	72160 00	DIRBESON	LCTV	22 27 N	77 35 W	72160 01	
NUMERO UNO	LCTV	22 18 N	79 35 W	72160 01	OCAMPO, CAVO	ISL	22 15 N	80 25 W	72160 01	
NUMERO UNO, ESTACION DE	ASTN	21 33 N	77 16 W	72160 01	OCAMPO, RIO SEE	MACAMBO, RIO	STM	20 03 N	74 44 W	72160 00
					OCANA	PPLL	22 00 N	81 57 W	72160 01	
NUMERO Y SEE	RSTR	20 22 N	75 34 W	72160 00						
NUMERO X SEE	PPLL	22 29 N	83 34 W	72160 00	OCANI	LCTV	20 01 N	75 42 W	72160 01	
NUMEC	PPLL	22 35 N	83 35 W	72160 01	OCANI	LCTV	21 58 N	83 03 W	72160 01	
NUEZ	PCL	22 55 N	83 14 W	72160 01	OCCIDENTAL DE ZAPATA, CIENAGA	MRSW	22 34 N	81 33 W	72160 01	
NUEZ	LCTV	20 30 N	75 38 W	72160 01	OCCIDENTE SEE					
					PABLO NORRISA, CENTRAL	CTL	22 47 N	82 23 W	72160 00	
NUEZ	LCTV	20 34 N	77 34 W	72160 01	OCETANIA	PPL	22 43 N	83 43 W	72160 01	
NUEZ	LCTV	21 57 N	78 08 W	72160 01						
NUEZ	LCTV	22 50 N	79 32 W	72160 01	OCEANO, PLAYA DE SEE					
NUEZ	LCTV	22 48 N	80 12 W	72160 01	OCEANO, PLAYA DEL	BOH	22 04 N	84 21 W	72160 00	
NUEZ	LCTV	22 47 N	80 24 W	72160 01	OCEANO, PLAYA DEL	BOH	22 04 N	84 21 W	72160 01	
					OCELEVA	LCTV	22 46 N	82 34 W	72160 01	
NUEZ	LCTV	20 48 N	81 11 W	72160 01	OCHA	LCTV	22 24 N	79 56 W	72160 01	
V. VAZQUEZ SEE	PPLL	22 54 N	80 34 W	72160 00	OCHIA, HACIENDA	EST	20 45 N	76 55 W	72160 01	

OCNOA. RIO	STM	22 32 N	79 50 W	72360	01	COISSIO	LCTV	22 54 N	81 14 W	72350	01
OCNO ARROBAS, CAYO	ISL	23 01 N	80 09 W	72360	01	OCSTE. PUNTA	PT	23 04 N	79 54 W	72360	01
OCNO COMADRES, ARROYO	STM	20 57 N	78 41 W	72360	01	OCSTE DE CHAPELIN, PUNTA	PT	23 10 N	81 12 W	72350	01
OCNO DE ASOLITO, SIERRAS DE	ROSE	21 19 N	79 37 W	72360	01	OCSTE DE LA ENTRADA CHAPELIN, PUNTA					
OCNJAL. ARROYO SEE OCNJAL. ARROYO	STM	22 17 N	83 37 W	72360	00	SEE OCSTE DE CHAPELIN, PUNTA	PT	23 10 N	81 12 W	72350	00
						OCSTE DE LA PLATA, BRAZO	STM	23 00 N	76 35 W	72360	01
OCNVAIA	RSTP	23 58 N	77 16 W	72360	01						
OCNVAIANO	RSTP	21 29 N	76 59 W	72360	01	OCSTE DE PUNTA GORDA. ENSENADA	RAY	23 10 N	81 12 W	72350	00
OCNVAIO	LCTV	23 02 N	82 31 W	72320	01	OCSTE DE PUNTA GORDA. ESTERO	INLET	23 18 N	81 11 W	72360	00
OCNJAL	PHLL	19 56 N	76 48 W	72360	01	OCSTE DE SAGUA					
OCNJAL	LCTV	19 56 N	75 01 W	72360	01	COMPAÑIA AGRICOLA DEL	EST	22 54 N	80 39 W	72360	01
						OFABRIL	LCTV	22 53 N	81 45 W	72350	01
						OFELIA	PHLL	20 06 N	75 31 W	72360	02
OCNJAL	LCTV	19 52 N	76 59 W	72360	01						
OCNJAL	LCTV	20 50 N	75 45 W	72360	01	OFELIA SEE					
OCNJAL	LCTV	21 04 N	77 15 W	72360	01	ENRIQUE DIAZ, MAQUEDA, CENTRAL	CTL	20 13 N	77 15 W	72360	00
OCNJAL	LCTV	21 38 N	77 50 W	72350	01	OFELIA	LCTV	21 17 N	77 31 W	72350	01
OCNJAL	LCTV	21 41 N	79 38 W	72360	01	OFELIA	LCTV	21 43 N	76 52 W	72350	01
						OFELIA	LCTV	21 44 N	78 54 W	72350	01
OCNJAL. SEE OCNJAL DE PALACIOS	LCTV	21 58 N	78 53 W	72350	00	OFELIA	LCTV	21 44 N	79 42 W	72350	01
OCNJAL. ARROYO	STM	22 17 N	83 37 W	72360	01						
OCNJAL. LOMA	MT	19 57 N	75 01 W	72360	01	OFELIA	LCTV	22 19 N	80 54 W	72360	01
OCNJAL DE PALACIOS	LCTV	21 58 N	78 53 W	72350	01	OFELIA	LCTV	22 52 N	80 09 W	72360	01
OCNJAL	LCTV	20 07 N	74 22 W	72360	01	OFELIA	LCTV	22 54 N	82 35 W	72320	01
						OFELIA	LCTV	22 54 N	82 22 W	72320	01
OCNJAL	LCTV	21 48 N	79 55 W	72360	01	OFELIA	MM	21 30 N	77 50 W	72350	01
OCNJAL	LCTV	21 55 N	79 47 W	72360	01						
OCNJAL	LCTV	22 42 N	83 09 W	72310	01	OFELIA SEE QUEEN CITY. ESTACION	RSTP	21 50 N	77 31 W	72350	00
OCNJAL	LCTV	22 45 N	82 47 W	72310	01	OMIO	LCTV	22 41 N	82 52 W	72320	01
OCNJAL. ARROYO	STM	21 54 N	82 48 W	72320	01	OMEDA	LCTV	22 19 N	77 37 W	72350	01
						OMEDA	LCTV	22 54 N	80 24 W	72360	01
OCNJAL. ARROYO SEE OCNJAL. ARROYO	STM	22 17 N	83 37 W	72360	00	OJITO AGUA SEE OJITO DE AGUA	PHLL	20 55 N	77 09 W	72360	00
OCNJAL. ARROYO EL SEE											
EL OCNJAL. ARROYO	STM	22 28 N	80 40 W	72360	00	OJITO DE AGUA	PHLL	20 55 N	77 09 W	72360	01
OCNJAL. PUNTA DEL SEE OCNJAL. PUNTA	PT	21 41 N	79 39 W	72360	00	OJITO DE AGUA	LCTV	20 54 N	77 32 W	72350	01
OCNJAL. SEE LOS CUJES	PHLL	22 31 N	80 11 W	72360	00	OJITO DE AGUA	LCTV	21 02 N	78 02 W	72350	01
OCNJAL	LCTV	22 18 N	84 07 W	72310	01	OJO AGUA SEE OJO DE AGUA	LCTV	19 56 N	77 34 W	72360	00
						OJO AGUA SEE OJO DE AGUA	LCTV	20 14 N	77 15 W	72360	00
OCNJAL. ARROYO	STM	22 17 N	83 37 W	72360	01						
OCNJAL. LAGUNA LOS SEE						OJO AGUA SEE OJO DE AGUA	LCTV	20 46 N	76 54 W	72360	00
LOS OCNJAL. LAGUNA	PHD	22 13 N	83 49 W	72310	00	OJO DE AGUA	PHLL	20 07 N	77 28 W	72360	01
OCNJAL. PUNTA	PT	21 41 N	79 39 W	72360	01	OJO DE AGUA	PHLL	20 11 N	76 15 W	72360	01
OCNJALITO	LCTV	22 16 N	83 21 W	72310	01	OJO DE AGUA	PHLL	20 17 N	74 54 W	72310	01
OCNISIO SEE OCNISIO	LCTV	22 54 N	81 19 W	72350	00	OJO DE AGUA	PHLL	20 18 N	76 32 W	72360	01
OCNIS SEE OCNISIO	LCTV	22 54 N	81 19 W	72350	00						

BLANK PAGE

- CONTINUED -

GAZETTEER


CUBA

10

OF

14

F
S
T
C



MICROCOPY RESOLUTION TEST CHART
NATIONAL BUREAU OF STANDARDS-1963-A

XST HQ FORM 58 (13 FEB 80)

21 DE 1964	POLL	21 05 N	75 56 W	72360 01	21 DE 1964	LCTY	21 07 N	77 28 W	72360 01
21 DE 1964	POLL	21 05 N	74 00 W	72360 00	21 DE 1964	LCTY	21 05 N	76 40 W	72360 00
21 DE 1964	POLL	21 05 N	77 00 W	72360 01	21 DE 1964	LCTY	21 04 N	77 00 W	72360 01
21 DE 1964	POLL	21 05 N	76 00 W	72360 02	21 DE 1964	LCTY	21 05 N	75 40 W	72360 01
21 DE 1964	POLL	21 06 N	76 00 W	72360 01	21 DE 1964	LCTY	21 05 N	77 36 W	72360 01
21 DE 1964	POLL	21 05 N	78 00 W	72360 01	21 DE 1964	LCTY	21 07 N	76 56 W	72360 01
21 DE 1964	POLL	22 04 N	78 30 W	72360 01	21 DE 1964	LCTY	21 06 N	77 00 W	72360 01
21 DE 1964	POLL	22 07 N	78 30 W	72360 01	21 DE 1964	LCTY	21 05 N	77 21 W	72360 01
21 DE 1964	POLL	22 12 N	80 10 W	72360 01	21 DE 1964	LCTY	21 05 N	77 20 W	72360 01
21 DE 1964	POLL	22 13 N	78 00 W	72360 01	21 DE 1964	LCTY	21 04 N	77 20 W	72360 01
21 DE 1964	POLL	22 14 N	82 37 W	72360 01	21 DE 1964	LCTY	21 12 N	77 40 W	72360 01
21 DE 1964	POLL	22 22 N	80 30 W	72360 01	21 DE 1964	LCTY	21 12 N	78 04 W	72360 01
21 DE 1964	POLL	22 23 N	83 37 W	72360 01	21 DE 1964	LCTY	21 20 N	78 20 W	72360 01
21 DE 1964	POLL	22 25 N	79 30 W	72360 01	21 DE 1964	LCTY	21 12 N	77 30 W	72360 01
21 DE 1964	POLL	22 26 N	79 37 W	72360 01	21 DE 1964	LCTY	21 12 N	78 15 W	72360 01
21 DE 1964	POLL	22 28 N	85 00 W	72360 01	21 DE 1964	LCTY	21 10 N	77 20 W	72360 01
21 DE 1964	POLL	22 30 N	79 30 W	72360 01	21 DE 1964	LCTY	21 02 N	77 00 W	72360 01
21 DE 1964	POLL	22 04 N	82 00 W	72360 01	21 DE 1964	LCTY	21 03 N	78 00 W	72360 01
21 DE 1964	POLL	22 05 N	80 37 W	72360 01	21 DE 1964	LCTY	21 00 N	78 37 W	72360 01
21 DE 1964	POLL	22 05 N	82 00 W	72360 01	21 DE 1964	LCTY	21 03 N	79 31 W	72360 01
21 DE 1964	POLL	22 05 N	82 30 W	72360 01	21 DE 1964	LCTY	21 04 N	78 50 W	72360 01
21 DE 1964	POLL	22 07 N	81 17 W	72360 01	21 DE 1964	LCTY	21 05 N	78 50 W	72360 01
21 DE 1964	EST	21 00 N	77 37 W	72360 01	21 DE 1964	LCTY	21 05 N	86 44 W	72360 01
21 DE 1964	LCTY	19 50 N	77 30 W	72360 01	21 DE 1964	LCTY	21 07 N	86 00 W	72360 01
21 DE 1964	LCTY	19 57 N	79 24 W	72360 01	21 DE 1964	LCTY	21 00 N	78 34 W	72360 01
21 DE 1964	LCTY	20 10 N	75 27 W	72360 01	21 DE 1964	LCTY	22 09 N	78 50 W	72360 01
21 DE 1964	LCTY	20 10 N	77 25 W	72360 01	21 DE 1964	LCTY	22 03 N	79 03 W	72360 01
21 DE 1964	LCTY	20 12 N	76 00 W	72360 00	21 DE 1964	LCTY	22 05 N	79 20 W	72360 01
21 DE 1964	LCTY	20 14 N	76 00 W	72360 02	21 DE 1964	LCTY	22 05 N	80 55 W	72360 01
21 DE 1964	LCTY	20 14 N	77 15 W	72360 01	21 DE 1964	LCTY	22 00 N	80 44 W	72360 01
21 DE 1964	LCTY	20 19 N	75 34 W	72360 01	21 DE 1964	LCTY	22 10 N	80 00 W	72360 01
21 DE 1964	LCTY	20 20 N	76 31 W	72360 02	21 DE 1964	LCTY	22 13 N	78 50 W	72360 01
21 DE 1964	LCTY	20 19 N	78 01 W	72360 01	21 DE 1964	LCTY	22 13 N	79 52 W	72360 01
21 DE 1964	LCTY	20 20 N	79 10 W	72360 01	21 DE 1964	LCTY	22 15 N	79 00 W	72360 01
21 DE 1964	LCTY	20 05 N	77 14 W	72360 01	21 DE 1964	LCTY	22 10 N	79 34 W	72360 01
21 DE 1964	LCTY	20 04 N	74 54 W	72360 01	21 DE 1964	LCTY	22 10 N	83 41 W	72360 01

OLISA					
OLISA SEE LA OLISA	PML	22 33 N	02 59 W	72910	01
OLISA SEE SAN DE OLISA	PML	22 40 N	77 02 W	72942	00
OLISA	LCTV	21 59 N	18 36 W	72950	70
OLISA	LCTV	23 30 N	02 04 W	72950	71
OLISA	ORSP	21 51 N	78 22 W	72952	01
OLISA					
OLISA	LCTV	22 05 N	02 01 W	72950	71
OLISA	LCTV	22 07 N	01 56 W	72920	71
OLISA	PML	20 11 N	75 32 W	72960	71
OLISA	LCTV	20 01 N	75 36 W	72960	71
OLISA SEE LA OLISA	LCTV	20 29 N	75 19 W	72960	00
OLISA					
OLISA	LCTV	22 51 N	01 23 W	72950	71
OLISA	LCTV	23 11 N	01 22 W	72950	71
OLISA	PML	21 51 N	78 52 W	72960	71
OLISA	PML	22 07 N	00 04 W	72910	71
OLISA	PML	22 04 N	02 53 W	72910	01
OLISA					
OLISA	PML	22 09 N	01 59 W	72920	01
OLISA	PML	22 59 N	02 29 W	72920	01
OLISA	PML	23 04 N	01 59 W	72920	01
OLISA	LCTV	20 08 N	75 48 W	72960	01
OLISA SEE LA OLISA	LCTV	22 23 N	04 20 W	72910	00
OLISA					
OLISA	LCTV	22 35 N	02 55 W	72910	01
OLISA	LCTV	22 40 N	03 05 W	72910	01
OLISA	LCTV	22 41 N	01 29 W	72950	01
OLISA	LCTV	22 09 N	03 01 W	72910	01
OLISA	LCTV	22 40 N	02 11 W	72910	01
OLISA					
OLISA	LCTV	22 47 N	07 44 W	72950	01
OLISA	LCTV	22 49 N	01 34 W	72950	01
OLISA	LCTV	22 59 N	02 14 W	72920	71
OLISA LAS TORREAS DE OLISA DE VILLALBA	ORSP	22 59 N	02 07 W	72920	01
OLISA	LCTV	21 05 N	77 26 W	72960	71
OLISA					
OLISA	LCTV	22 06 N	02 17 W	72960	01
OLISA	PML	22 20 N	79 44 W	72960	01
OLISA	LCTV	22 21 N	79 45 W	72960	01
OLISA	LCTV	22 05 N	02 39 W	72970	71
OLISA PLATA	ORSP	20 48 N	75 48 W	72960	01
OLISA					
OLISA	PML	22 03 N	01 34 W	72910	01
OLISA					
OLISA	LCTV	22 50 N	78 06 W	72950	01
OLISA	LCTV	21 17 N	78 26 W	72950	71
OLISA	LCTV	21 22 N	77 44 W	72950	71
OLISA	LCTV	22 02 N	01 55 W	72910	01
OLISA	LCTV	21 49 N	77 52 W	72910	01
OLIVEROS					
OLIVEROS SEE OLIVEROS	LCTV	21 40 N	77 52 W	72910	00
OLIVERA SEE OLIVERA DE VILLALBA	LCTV	21 05 N	77 26 W	72950	00
OLIVERA DE VILLALBA					
OLIVERA DE VILLALBA	LCTV	21 05 N	77 26 W	72950	00
OLIVERA	PML	22 29 N	79 57 W	72960	71
OLIVERA	ORSP	21 20 N	78 25 W	72960	71
OLIVERA					
OLIVERA	LCTV	23 25 N	77 11 W	72960	01
OLIVERA SEE SAN FRANCISCO	LCTV	21 45 N	77 01 W	72960	00
OLIVERA	PML	20 51 N	76 45 W	72960	71
OLIVERA	ORSP	20 14 N	79 48 W	72960	71
OLIVERA CANAL DE LOS	ORSP	22 10 N	05 14 W	72920	71
OLIVERA					
OLIVERA	LCTV	22 20 N	02 29 W	72920	01
OLIVERA CANAL DE LOS SEE OLIVERA CANAL DE LOS	ORSP	22 10 N	03 24 W	72920	00
OLIVERA	LCTV	22 13 N	02 29 W	72960	01
OLIVERA SEE OLIVERA	LCTV	22 14 N	02 58 W	72960	71
OLIVERA	LCTV	22 10 N	76 12 W	72960	71
OLIVERA					
OLIVERA	PML	22 14 N	79 02 W	72960	71
OLIVERA	LCTV	22 24 N	07 44 W	72960	71
OLIVERA	PML	20 25 N	76 34 W	72960	71
OLIVERA	LCTV	22 04 N	01 19 W	72910	71
OLIVERA	PML	22 14 N	78 19 W	72960	71
OLIVERA					
OLIVERA	LCTV	20 14 N	75 10 W	72960	00
OLIVERA SEE LA OLIVERA	PML	22 20 N	03 48 W	72950	00
OLIVERA	PML	22 24 N	00 44 W	72960	01
OLIVERA	LCTV	22 05 N	00 34 W	72960	01
OLIVERA	LCTV	22 14 N	03 43 W	72910	00
OLIVERA					
OLIVERA	LCTV	22 52 N	02 48 W	72910	01
OLIVERA SEE OLIVERA	LCTV	22 53 N	02 48 W	72910	00
OLIVERA	LCTV	23 00 N	02 29 W	72920	01
OLIVERA	LCTV	22 15 N	03 44 W	72910	01
OLIVERA	LCTV	22 13 N	02 58 W	72960	01
OLIVERA					
OLIVERA	LCTV	22 12 N	07 48 W	72960	01

ANTONIO DE LOS RIOS	LCTP	22 50 W	81 27 W	72907 01	ANTONIO HERRERA CONTRAL	LCTP	22 19 W	81 28 W	72940 01
ANTONIO	PHLL	22 29 W	74 43 W	72940 01	ANTONIO MATEO CONTRAL	LCTP	22 07 W	81 22 W	72907 01
ANTONIO	PHLL	22 16 W	81 48 W	72940 01	ANTONIO	LCTP	22 08 W	81 24 W	72907 01
ANTONIO	PHLL	22 16 W	81 47 W	72940 01	ANTONIO	LCTP	22 08 W	81 24 W	72940 01
ANTONIO DE LOS RIOS	LCTP	22 50 W	81 27 W	72907 01	ANTONIO	LCTP	22 20 W	78 44 W	72940 01
ANTONIO	LCTP	22 49 W	81 27 W	72940 01	ANTONIO	PHLL	22 46 W	81 47 W	72912 01
ANTONIO	LCTP	22 48 W	82 13 W	72910 01	ANTONIO	LCTP	22 46 W	82 14 W	72910 01
ANTONIO	LCTP	22 47 W	81 52 W	72920 01	ANTONIO	LCTP	22 42 W	81 00 W	72940 01
ANTONIO DE LOS RIOS	PHLL	22 51 W	81 27 W	72910 01	ANTONIO	LCTP	22 41 W	82 19 W	72907 01
ANTONIO DE LOS RIOS	PHLL	22 49 W	81 21 W	72910 01	ANTONIO	LCTP	22 19 W	80 19 W	72940 01
ANTONIO DE LOS RIOS	LCTP	22 50 W	81 27 W	72940 01	ANTONIO	LCTP	22 25 W	79 46 W	72910 01
ANTONIO	PHLL	22 46 W	77 20 W	72940 01	ANTONIO	LCTP	21 45 W	78 05 W	72940 01
ANTONIO	PHLL	22 18 W	78 29 W	72940 01	ANTONIO	LCTP	21 47 W	78 17 W	72940 01
ANTONIO	PHLL	22 17 W	81 51 W	72940 01	ANTONIO	PHLL	22 08 W	78 13 W	72910 01
ANTONIO	LCTP	22 49 W	77 20 W	72940 01	ANTONIO	PHLL	21 58 W	78 13 W	72940 01
ANTONIO	LCTP	22 26 W	78 02 W	72940 01	ANTONIO	PHLL	21 58 W	78 13 W	72940 01
ANTONIO	LCTP	22 46 W	84 07 W	72910 01	ANTONIO	PHLL	21 58 W	78 13 W	72940 01
ANTONIO	LCTP	22 45 W	82 56 W	72940 01	ANTONIO	PHLL	22 24 W	81 54 W	72940 01
ANTONIO	LCTP	22 45 W	82 50 W	72920 01	ANTONIO	PHLL	22 21 W	84 23 W	72910 01
ANTONIO	LCTP	22 43 W	82 27 W	72920 01	ANTONIO	PHLL	22 16 W	81 54 W	72940 01
ANTONIO	LCTP	22 43 W	82 27 W	72920 01	ANTONIO	LCTP	22 16 W	82 23 W	72940 01
ANTONIO	LCTP	22 43 W	82 43 W	72910 01	ANTONIO	PHLL	22 04 W	81 54 W	72940 01
ANTONIO	LCTP	22 44 W	82 39 W	72940 01	ANTONIO	LCTP	22 04 W	81 54 W	72940 01
ANTONIO	LCTP	22 44 W	82 31 W	72920 01	ANTONIO	PHLL	22 04 W	81 54 W	72940 01
ANTONIO	LCTP	22 04 W	81 52 W	72920 01	ANTONIO	LCTP	22 04 W	81 54 W	72940 01
ANTONIO	LCTP	21 56 W	78 19 W	72940 01	ANTONIO	LCTP	22 04 W	81 54 W	72940 01
ANTONIO	LCTP	22 50 W	81 26 W	72910 01	ANTONIO	LCTP	22 50 W	81 26 W	72910 01
ANTONIO DE LOS RIOS	PHLL	22 49 W	81 26 W	72910 01	ANTONIO	LCTP	22 49 W	80 25 W	72940 01
ANTONIO DE LOS RIOS	PHLL	22 00 W	80 04 W	72910 01	ANTONIO	LCTP	22 00 W	77 14 W	72940 01
ANTONIO	LCTP	22 10 W	77 14 W	72940 01	ANTONIO	LCTP	21 57 W	77 29 W	72940 01
ANTONIO	LCTP	21 57 W	77 29 W	72940 01	ANTONIO	LCTP	21 49 W	78 54 W	72940 01
ANTONIO	LCTP	21 49 W	79 54 W	72940 01	ANTONIO	LCTP	21 48 W	78 17 W	72940 01
ANTONIO	LCTP	21 48 W	78 17 W	72940 01	ANTONIO	PHLL	20 55 W	77 06 W	72940 01
ANTONIO DE LOS RIOS	PHLL	20 26 W	77 27 W	72940 01	ANTONIO	LCTP	20 26 W	77 27 W	72940 01
ANTONIO DE LOS RIOS	LCTP	22 30 W	83 48 W	72910 01	ANTONIO	LCTP	22 30 W	83 48 W	72910 01
ANTONIO DE LOS RIOS	PHLL	21 19 W	80 51 W	72940 01	ANTONIO	LCTP	20 09 W	77 16 W	72940 01

PARA...	LCR	22 17 N	81 47 W	72317	01	PARA...	PHL	22 24 N	76 54 W	72347	01
PARA...	STM	22 31 N	81 27 W	72317	01	PARA...	PHL	22 18 N	81 47 W	72317	01
PARA...	STM	22 22 N	81 18 W	72347	01	PARA...	PHL	22 48 N	81 57 W	72377	01
PARA...	STM	22 15 N	81 10 W	72347	01	PARA...	PHL	22 48 N	81 58 W	72347	01
PARA...	STM	22 12 N	81 17 W	72347	01	PARA...	LCR	22 31 N	80 56 W	72347	01
PARA...	STM	22 22 N	81 26 W	72347	01	PARA...	LCR	22 36 N	80 54 W	72317	02
PARA...	STM	22 32 N	81 32 W	72317	01	PARA...	LCR	22 17 N	81 14 W	72347	01
PARA...	STM	22 39 N	81 42 W	72317	01	PARA...	LCR	22 45 N	81 56 W	72377	01
PARA...	LCR	22 19 N	81 58 W	72347	01	PARA...	LCR	22 50 N	81 57 W	72377	01
PARA...	STM	22 47 N	82 23 W	72317	01	PARA...	LCR	22 57 N	81 58 W	72377	01
PARA...	PHL	21 54 N	78 14 W	72347	01	PARA...	LCR	21 54 N	81 57 W	72377	01
PARA...	PHL	21 59 N	78 14 W	72347	01	PARA...	PHL	22 50 N	81 56 W	72377	01
PARA...	LCR	20 44 N	76 11 W	72347	01	PARA...	PHL	21 57 N	76 23 W	72347	01
PARA...	LCR	20 49 N	76 14 W	72347	02	PARA...	LCR	21 05 N	81 24 W	72377	01
PARA...	LCR	21 14 N	75 49 W	72347	01	PARA...	PHL	21 07 N	76 27 W	72347	01
PARA...	LCR	21 19 N	77 48 W	72347	01	PARA...	PHL	22 10 N	80 17 W	72347	01
PARA...	LCR	22 27 N	80 28 W	72347	01	PARA...	LCR	22 16 N	80 24 W	72347	01
PARA...	LCR	22 42 N	82 54 W	72317	01	PARA...	PHL	22 25 N	81 57 W	72357	01
PARA...	LCR	22 54 N	82 18 W	72320	01	PARA...	LCR	22 59 N	82 43 W	72357	01
PARA...	STM	21 12 N	77 44 W	72347	01	PARA...	LCR	20 11 N	76 59 W	72347	01
PARA...	STM	22 32 N	82 17 W	72320	01	PARA...	PHL	22 46 N	80 03 W	72310	01
PARA...	STM	21 13 N	77 48 W	72347	01	PARA...	PHL	23 51 N	82 24 W	72320	01
PARA...	STM	22 42 N	82 17 W	72320	00	PARA...	PHL	23 59 N	82 24 W	72320	00
PARA...	LCR	22 16 N	82 17 W	72320	01	PARA...	LCR	22 49 N	79 56 W	72347	01
PARA...	PHL	21 49 N	78 34 W	72347	01	PARA...	PHL	21 01 N	75 56 W	72347	00
PARA...	PHL	22 59 N	81 54 W	72310	01	PARA...	PHL	21 01 N	75 56 W	72347	01
PARA...	LCR	21 34 N	79 32 W	72347	01	PARA...	PHL	20 50 N	79 01 W	72347	00
PARA...	LCR	22 48 N	82 02 W	72320	01	PARA...	PHL	20 57 N	79 01 W	72347	01
PARA...	LCR	22 41 N	80 08 W	72347	01	PARA...	LCR	22 18 N	79 46 W	72347	01
PARA...	COV	22 17 N	80 47 W	72347	00	PARA...	PHL	22 37 N	81 43 W	72377	01
PARA...	ENT	21 16 N	76 32 W	72347	00	PARA...	PHL	22 49 N	80 54 W	72317	01
PARA...	PHL	22 05 N	81 12 W	72347	00	PARA...	LCR	22 58 N	82 24 W	72320	01
PARA...	LCR	22 43 N	82 29 W	72377	01	PARA...	PHL	22 14 N	79 51 W	72347	01
PARA...	LCR	22 10 N	76 14 W	72347	00	PARA...	PHL	22 44 N	81 51 W	72347	00
PARA...	AREA	21 40 N	77 50 W	72347	01	PARA...	PHL	22 14 N	81 59 W	72347	01

PAJARD, CARMO	ISA	20 21 N	76 06 W	72360 03	
PAJARD, CARMO SEE PAJARDS, CARMO	ISA	20 19 N	76 21 W	72360 00	
PAJARD, CARMO	ISA	22 14 N	76 47 W	72360 02	
PAJARD, LOMAS EL	MSL	22 32 N	85 30 W	72360 01	
PAJARD, LOMAS DE LOS	ISA	27 31 N	76 26 W	72360 03	
PAJARDS, CARMO	ISA	20 20 N	77 39 W	72360 01	
PAJARDS, CARMO	ISA	20 49 N	79 21 W	72360 03	
PAJARDS, CARMO	ISA	22 04 N	79 31 W	72360 01	
PAJARDS, LOMAS DE	LA	22 07 N	79 30 W	72360 11	
PAJARDS, LOMAS DE LOS	PNO	22 12 N	81 23 W	72360 01	
PAJARDS, LOMAS LOS	LSA	22 00 N	86 24 W	72360 01	
PAJARD, PUNTA SEE PAJARDS, PUNTA	ST	22 37 N	81 43 W	72360 00	
PAJARD	LCTV	22 37 N	80 04 W	72360 01	
PAJARD, CARMO DEL	MSL	22 32 N	79 42 W	72360 01	
PAJARD	LCTV	21 10 N	79 11 W	72360 11	
PALACIO	LCTV	21 20 N	76 30 W	72360 01	
PALACIO	PLL	22 26 N	82 54 W	72360 01	
PALACIO	LCTV	22 02 N	81 34 W	72360 01	
PALACIO, PUNTA	ST	19 41 N	77 56 W	72360 01	
PALACIA SEE LAS PALACIAS	LCTV	20 16 N	76 50 W	72360 00	
PALACIO	PLL	22 51 N	82 73 W	72360 01	
PALACIA, LOMAS LAS SEE LAS PALACIAS - LOMAS	LSA	22 00 N	83 04 W	72360 00	
PALACIA	LCTV	22 26 N	79 56 W	72360 01	
PALACIA, CARMO	ISA	22 05 N	81 44 W	72360 02	
PALACIA	SLV	22 56 N	76 56 W	72360 01	
PALAS, RAJO	SMOL	22 17 N	81 04 W	72360 01	
PALAZON	LCTV	22 19 N	79 26 W	72360 01	
PALAZON	LCTV	20 49 N	77 44 W	72360 01	
PALZ	PLL	22 31 N	82 07 W	72360 01	
PALZ	LCTV	22 51 N	82 06 W	72360 01	
PALAZOS, AMER	SLV	22 06 N	84 22 W	72360 01	
PALAZON	PLL	19 58 W	75 47 W	72360 01	
PALAZON	MP	20 29 N	79 37 W	72360 01	
PALAZON	PLL	20 22 N	76 37 W	72360 01	
PALAZON	PLL	20 17 N	76 44 W	72360 01	
PALAZON	PLL	22 49 N	82 04 W	72320 01	
PALAZON	LCTV	21 00 N	76 44 W	72360 02	
PALAZON	LCTV	21 11 N	77 27 W	72360 01	
PALAZON	LCTV	22 19 N	85 29 W	72360 01	
PALAZON	LCTV	22 29 N	85 10 W	72360 01	
PALAZON	LCTV	22 31 N	85 17 W	72360 01	
PALAZON	LCTV	22 41 N	86 59 W	72360 01	
PALAZON	STM	19 5 N	77 12 W	72360 01	
PALAZON, LOMA EL SEE EL PALAZON, LOMA	MSL	22 21 N	83 43 W	72360 00	
PALAZON, LOMAS DE	MSL	22 30 N	79 17 W	72360 01	
PALAZON, RIO SEE PALAZON, ARROYO	STM	19 56 N	77 17 W	72360 00	
PALAZON, RIO SEE PALAZON, ARROYO	STM	20 22 N	76 50 W	72360 00	
PALAZON, RIO	LCTV	22 19 N	79 10 W	72360 01	
PALAZON, RIO	LCTV	21 22 N	79 16 W	72360 01	
PALAZON	LCTV	21 29 N	77 43 W	72360 01	
PALAZON	LCTV	22 09 N	79 10 W	72360 01	
PALAZON	LCTV	22 40 N	82 41 W	72360 01	
PALAZON	LCTV	22 59 N	83 21 W	72360 01	
PALAZON	LCTV	22 50 N	82 16 W	72360 01	
PALAZON	LCTV	22 53 N	82 27 W	72360 01	
PALAZON	PLL	21 07 N	79 41 W	72360 02	
PALAZON	LCTV	20 17 N	79 27 W	72360 01	
PALAZON, BLANCO	LCTV	22 24 N	82 29 W	72360 01	
PALAZON, ESTERO SEE PALAZON, ESTERO	COVE	20 55 N	79 19 W	72360 00	
PALAZON, ESTERO	PLL	21 58 N	78 41 W	72360 01	
PALAZON	PLL	22 14 N	80 40 W	72360 00	
PALAZON	LCTV	20 48 N	83 01 W	72360 01	
PALAZON, ESTERO	STM	20 47 N	79 09 W	72360 01	
PALAZON, PUNTO DE LA	SLV	20 47 N	79 05 W	72360 01	
PALAZON, PUNTA	ST	22 15 N	81 23 W	72360 01	
PALAZON SEE PALAZON	PLL	21 58 N	78 41 W	72360 00	
PALAZON	PLL	22 14 N	80 40 W	72360 01	
PALAZON	PLL	21 07 N	78 25 W	72360 01	
PALAZON	LCTV	20 13 N	77 39 W	72360 01	
PALAZON, ENTRADA SEE PALAZON, ESTERO	COVE	20 55 N	79 19 W	72360 00	

PALIZONA ESTEREO	CODE	21 55 N	78 18 W	72950 01	PALMA, JERONIA DE LA	LR	21 54 N	78 24 W	72950 01
PALIZONA MONTA SEE					PALMA, MONTE	CODE	18 48 N	78 08 W	72945 05
INDUSTRIAL, PUNTA DE LAS	PT	21 50 N	78 14 W	72950 00	PALMA, MONTE SEE PALMA, MONTE	CODE	18 48 N	78 08 W	72945 05
PALIZONA MONTA	PT	21 54 N	78 14 W	72950 01	PALMA, PUNTA	PT	21 51 N	82 55 W	72947 07
PALIZONA, REALENSO	AREA	21 54 N	78 17 W	72950 01	PALMA, PUNTA	PT	21 54 N	82 55 W	72947 07
PALIZONCITO, PAVO	ISL	20 53 N	78 27 W	72950 01					
					PALMA, RIO	CTRY	22 23 N	78 46 W	72947 01
PALIZONA, PASTERO SEE					PALMA, RIO	CTRY	22 49 N	83 54 W	72950 02
PALIZONA, PASTERO	CODE	20 55 N	78 19 W	72950 00	PALMA, RIO DE LA	CTRY	22 55 N	82 54 W	72950 01
PALLARES	LTCA	22 59 N	82 32 W	72950 01	PALMA, RIO LA SEE LA PALMA, RIO	STW	22 56 N	82 29 W	72950 00
PALMA	PPML	20 17 N	76 28 W	72947 02	PALMA ALTA	CTRY	21 55 N	78 11 W	72945 01
PALMA SEE EL PALMAR	PPML	20 16 N	76 07 W	72945 00					
PALMA SEE PALMA LA LEGUA	PPML	20 55 N	75 22 W	72945 00	PALMA ALTA	CTRY	21 54 N	82 45 W	72950 01
					PALMA CANA	CTRY	20 42 N	77 08 W	72940 01
PALMA SEE PALMARETIA	PPML	21 47 N	77 46 W	72950 00	PALMARETIA	PPML	21 45 N	77 46 W	72950 01
PALMA	PPML	22 08 N	78 57 W	72950 01	PALMA CLARA SEE CLARA	CTRY	20 52 N	76 17 W	72940 01
PALMA	PPML	22 24 N	81 15 W	72947 01	PALMA CRISTAL	PPML	20 56 N	76 17 W	72940 01
PALMA	PPML	22 53 N	81 29 W	72950 01					
PALMA SEE LA PALMA	PPML	23 01 N	82 07 W	72950 00	PALMA DE CAYOJUT SEE PALMA DE CAYOJUT	CTRY	21 42 N	77 04 W	72940 00
					PALMA DE CAYOJUT	CTRY	20 42 N	77 04 W	72940 01
PALMA SEE DOS RIOS, CENTRAL	CTA	20 14 N	76 00 W	72940 00	PALMA DE COCO	PPML	20 02 N	80 41 W	72933 01
PALMA SEE EL PALMAR	CTRY	19 56 N	75 31 W	72940 00	PALMA DE LA CRUZ	CTRY	19 53 N	77 38 W	72940 01
PALMA	CTRY	21 04 N	76 59 W	72940 01	PALMA DEL INDIJO	PPML	22 42 N	82 17 W	72947 01
PALMA	CTRY	20 11 N	76 54 W	72940 01					
PALMA	CTRY	21 03 N	75 54 W	72940 01	PALMA DEL MONTE	PPML	20 52 N	76 21 W	72940 01
					PALMA DE SAN JUAN	CTRY	20 09 N	76 14 W	72940 01
PALMA	CTRY	22 04 N	81 24 W	72940 01	PALMA ESCALONA ATEJUT	PPML	22 20 N	80 21 W	72940 01
PALMA	CTRY	22 05 N	78 38 W	72940 01	PALMA HUECA	CTRY	21 07 N	77 38 W	72940 01
PALMA	CTRY	22 04 N	80 21 W	72940 01	PALMA JIMASIG	PPML	21 48 N	76 17 W	72940 01
PALMA	CTRY	22 18 N	80 05 W	72940 01					
PALMA	CTRY	22 42 N	80 14 W	72940 01	PALMA JIMASIG	CTRY	22 40 N	80 14 W	72940 02
					PALMA JIMASIG	CTRY	22 32 N	80 53 W	72940 01
PALMA	CTRY	22 45 N	80 04 W	72940 01	PALMA JIMONADA	CTRY	22 39 N	80 36 W	72940 01
PALMA	CTRY	21 55 N	82 17 W	72950 01	PALMA LA LEGUA	PPML	21 55 N	78 17 W	72940 01
PALMA, ARBOZO SEE LA PALMA, ARBOZO	STW	22 43 N	78 50 W	72940 00	PALMA MOJCA	PPML	21 05 N	78 24 W	72940 01
PALMA, ARBOZO	STW	21 04 N	77 21 W	72940 01					
PALMA, ARBOZO	STW	21 15 N	76 31 W	72940 01	PALMA MOJCA	PPML	20 04 N	78 24 W	72940 01
					PALMA MOJCA	CTRY	19 56 N	78 45 W	72940 01
PALMA, ARBOZO	STW	22 27 N	79 54 W	72940 01	PALMA MOJCA, LOMA DE SEE				
PALMA, ARBOZO	STW	22 45 N	83 48 W	72937 01	PUNTA PALMA MOJCA, LOMA	PT	20 00 N	78 45 W	72940 00
PALMA, PAVO	WMOE	22 19 N	80 56 W	72947 01	PALMA MOJCA, PUNTA	PT	19 58 N	78 45 W	72940 01
PALMA, PAVO	ISL	21 34 N	82 17 W	72947 01	PALMA MOJCA, RIO	STW	19 58 N	78 45 W	72940 01
PALMA, PAVO	ISL	22 10 N	78 14 W	72950 01					
					PALMARABES SEE PALMARIES	CTRY	22 54 N	82 23 W	72950 00
PALMA, PAVO	ISL	22 24 N	78 04 W	72940 01					

PALMA PICADA	POLL	21 03 N	76 34 W	72360	01	PALMAREJO SEE SANTA INÉS	LCTV	21 49 N	79 46 W	72360	00
PALMA POINT	SI	19 50 N	75 09 W	72361	05	PALMAREJO	LCTV	22 44 N	80 01 W	72360	02
PALMAR	POL	19 52 N	77 28 W	72360	01	PALMAREJO	LCTV	22 47 N	80 12 W	72360	03
PALMAR SEE EL PALMAR	POL	20 10 N	75 07 W	72360	00	PALMAREJO	LCTV	22 53 N	81 33 W	72360	01
PALMAR SEP EL PALMAR	POLV	23 04 N	82 25 W	72370	00	PALMAREJO, PUNTA	SI	23 08 N	81 45 W	72360	00
PALMAR	LCTV	20 33 N	76 32 W	72360	02	PALMARES	LCTV	22 54 N	82 21 W	72320	01
PALMAR	LCTV	20 51 N	76 17 W	72360	01	PALMAR MEDIO	LCTV	20 35 N	76 54 W	72360	03
PALMAR SEE EL PALMAR	LCTV	21 51 N	78 37 W	72360	00	PALMARILLO DE CAUTO SEE PALMARILLO	POL	20 19 N	75 55 W	72360	00
PALMAR	LCTV	22 49 N	82 03 W	72320	01	PALMARILLO SEE PALMARILLO	POLL	22 19 N	80 42 W	72360	00
PALMAR	LCTV	22 57 N	82 07 W	72360	01	PALMARILLO	POL	26 12 N	77 02 W	72360	01
PALMAR	RSDP	20 14 N	75 30 W	72360	01	PALMARILLO	POLL	20 12 N	77 17 W	72360	01
PALMAR, ARRIBO	STW	22 25 N	83 50 W	72310	01	PALMARILLO	POLL	20 17 N	75 05 W	72360	01
PALMAR, ARRIBO SEE	STW	22 30 N	83 44 W	72310	00	PALMARILLO	POL	20 19 N	75 55 W	72360	01
PALMARILLO, ARRIBO	STW	20 23 N	75 30 W	72360	01	PALMARILLO	POLL	20 25 N	75 20 W	72360	01
PALMAR, ARRIBO EL	STW	22 17 N	80 00 W	72360	01	PALMARILLO	POLL	20 40 N	76 02 W	72360	01
PALMAR, ARRIBO EL	STW	22 23 N	80 04 W	72360	00	PALMARILLO	POL	20 41 N	76 02 W	72360	01
EL PALMAR, ARRIBO	LR	22 08 N	81 02 W	72360	01	PALMARILLO	POLL	20 54 N	77 04 W	72360	01
PALMAR, LAGUNA	LR	21 44 N	78 44 W	72360	02	PALMARILLO	POLL	20 16 N	76 41 W	72360	02
PALMAR, LAGUNA EL	LR	21 44 N	78 44 W	72360	01	PALMARILLO	POL	21 05 N	76 05 W	72360	01
PALMAR, PUNTA	SI	23 04 N	82 25 W	72370	01	PALMARILLO	POLL	21 05 N	78 08 W	72360	01
PALMAR, PUNTA DEL	SI	21 55 N	82 45 W	72370	02	PALMARILLO	POLL	21 10 N	78 16 W	72360	01
PALMAR RAJO	LCTV	20 04 N	81 56 W	72370	01	PALMARILLO	POLL	21 19 N	77 45 W	72360	01
PALMAR BLANCO	TSF	21 03 N	81 38 W	72360	01	PALMARILLO	POLL	21 19 N	78 14 W	72360	01
PALMAR BLANCO	LCTV	21 07 N	81 38 W	72360	01	PALMARILLO	POLL	21 40 N	79 02 W	72360	01
PALMAR DE ANAFE	LCTV	21 02 N	81 45 W	72360	01	PALMARILLO	POL	21 47 N	78 24 W	72360	01
PALMAR DE LA JATIA SEE	LCTV	21 23 N	78 31 W	72360	00	PALMARILLO	POLL	21 48 N	79 48 W	72360	01
PALMAR LA JATIA	LCTV	21 23 N	78 31 W	72360	00	PALMARILLO	POLL	21 52 N	78 24 W	72360	01
PALMAR DE LA JATIA SEE	POLL	22 02 N	79 32 W	72360	01	PALMARILLO	POLL	21 57 N	84 07 W	72310	01
PALMAR DE LAS GUELLAS	LCTV	20 27 N	75 35 W	72360	01	PALMARILLO	POLL	22 00 N	78 40 W	72360	01
PALMAR DE LOS LAZOS	LCTV	22 41 N	81 37 W	72360	01	PALMARILLO SEE WAPROQUI	POL	22 03 N	78 55 W	72360	00
PALMAR DE NABO	POLL	22 09 N	84 07 W	72310	01	PALMARILLO	POLL	22 00 N	80 41 W	72360	01
PALMAREJO	POLL	22 22 N	80 43 W	72360	01	PALMARILLO	POLL	22 12 N	79 11 W	72360	01
PALMAREJO	LCTV	20 10 N	75 33 W	72360	01	PALMARILLO	POLL	22 17 N	80 53 W	72360	01
PALMAREJO	LCTV	20 23 N	76 31 W	72360	01	PALMARILLO	POLL	22 19 N	80 42 W	72360	01
PALMAREJO	LCTV	21 48 N	79 44 W	72360	01	PALMARILLO	POLL	22 26 N	83 45 W	72310	01
						PALMARILLO	POLL	22 28 N	83 00 W	72310	01

PALMARITO	PML	22 29 N	80 59 W	72360 01	PALMARITO	LCTV	22 30 N	79 58 W	72360 01
PALMARITO	PML	22 31 N	79 42 W	72360 01	PALMARITO	LCTV	22 37 N	80 26 W	72360 01
PALMARITO	PML	22 34 N	79 46 W	72360 01	PALMARITO	LCTV	22 38 N	80 06 W	72360 01
PALMARITO	PML	22 37 N	81 18 W	72360 01	PALMARITO	LCTV	22 38 N	80 14 W	72360 01
PALMARITO	PML	22 45 N	82 50 W	72360 02	PALMARITO	LCTV	22 22 N	80 09 W	72360 01
PALMARITO	PML	22 41 N	80 07 W	72360 01	PALMARITO	LCTV	22 29 N	80 27 W	72360 01
PALMARITO	PML	22 59 N	81 47 W	72360 01	PALMARITO	LCTV	22 29 N	80 04 W	72360 01
PALMARITO	PML	23 03 N	81 22 W	72360 01	PALMARITO	LCTV	22 29 N	80 30 W	72360 01
PALMARITO	EST	21 51 N	78 25 W	72360 01	PALMARITO	LCTV	22 29 N	80 50 W	72360 01
PALMARITO	LCTV	19 48 N	75 00 W	72360 01	PALMARITO	LCTV	22 30 N	80 24 W	72360 01
PALMARITO	LCTV	20 18 N	76 48 W	72360 01	PALMARITO	LCTV	22 32 N	80 06 W	72360 01
PALMARITO	LCTV	20 24 N	76 35 W	72360 01	PALMARITO	LCTV	22 39 N	80 03 W	72360 01
PALMARITO	LCTV	20 27 N	76 48 W	72360 01	PALMARITO	LCTV	22 51 N	82 04 W	72360 01
PALMARITO	LCTV	20 35 N	76 48 W	72360 01	PALMARITO	LCTV	22 14 N	80 06 W	72360 01
PALMARITO	LCTV	20 44 N	76 38 W	72360 00	PALMARITO	LCTV	20 02 N	81 27 W	72360 01
PALMARITO	LCTV	20 53 N	76 59 W	72360 01	PALMARITO	LCTV	20 04 N	82 14 W	72360 01
PALMARITO	LCTV	20 59 N	76 23 W	72360 01	PALMARITO, ARROYO	STM	20 55 N	75 47 W	72360 01
PALMARITO	LCTV	20 58 N	76 45 W	72360 02	PALMARITO, ARROYO	STM	22 38 N	80 44 W	72360 01
PALMARITO	LCTV	21 00 N	76 50 W	72360 01	PALMARITO, ESTERO	COVE	20 00 N	82 57 W	72360 00
PALMARITO	LCTV	21 01 N	76 11 W	72360 01	PALMARITO, LAGUNA	LA	21 19 N	78 33 W	72360 01
PALMARITO	LCTV	21 34 N	78 35 W	72360 01	PALMARITO, LOMA	MLL	22 18 N	79 58 W	72360 01
PALMARITO	LCTV	21 36 N	79 14 W	72360 01	PALMARITO, PAGO	POBO	20 34 N	76 52 W	72360 00
PALMARITO	LCTV	21 41 N	79 07 W	72360 01	PALMARITO, PUNTA	PT	20 43 N	75 36 W	72360 01
PALMARITO	LCTV	21 46 N	79 57 W	72360 01	PALMARITO, PUNTA SEE POMA, PUNTA	PT	20 45 N	75 34 W	72360 00
PALMARITO SEE EL PALMARITO	LCTV	21 47 N	78 05 W	72360 00	PALMARITO, RIO SEE CASCOBO, RIO	STM	21 25 N	72 17 W	72360 00
PALMARITO	LCTV	21 53 N	78 37 W	72360 01	PALMARITO, SIENNA	MLL	20 09 N	76 48 W	72360 01
PALMARITO	LCTV	21 53 N	79 48 W	72360 01	PALMARITO, SIENNA SEE	WT	22 37 N	83 44 W	72360 00
PALMARITO	LCTV	21 55 N	79 52 W	72360 01	VALLE, EL HOGOTE DEL	LCTV	22 24 N	80 19 W	72360 01
PALMARITO	LCTV	21 57 N	78 44 W	72360 01	PALMARITO DE CARACAS				
PALMARITO	LCTV	21 59 N	78 35 W	72360 01	PALMARITO DE CURAVAYAGA SEE	PML	21 47 N	78 29 W	72360 00
PALMARITO	LCTV	22 00 N	78 55 W	72360 01	PALMARITO DE JAGUEYES SEE	LCTV	22 01 N	78 53 W	72360 00
PALMARITO	LCTV	22 02 N	79 40 W	72360 01	PALMARITOS DE JAGUEYES				
PALMARITO	LCTV	22 05 N	78 47 W	72360 01					
PALMARITO	LCTV	22 07 N	80 40 W	72360 01	PALMARITO DE JOBADO	LCTV	20 43 N	77 32 W	72360 01
PALMARITO	LCTV	22 13 N	79 41 W	72360 01	PALMARITO DEL RECTOR SEE				
PALMARITO	LCTV	22 15 N	80 14 W	72360 01	PALMARITO	PML	21 05 N	78 08 W	72360 00
					PALMARITO DE MARCELO	PML	22 24 N	80 18 W	72360 01
					PALMARITO NUMERO DOS	ESTP	20 41 N	76 01 W	72360 01

PALMARITO NUMERO UNO	RSTP	25 42 N	76 00 W	72140 00			
PALMARITO NUMERO UNO					PALMA SOLA	LCTV	22 32 N
PALMARITO NUMERO DOS	RSTP	25 42 N	76 01 W	72140 00	PALMA SOLA	LCTV	22 33 N
PALMARITO 1 SEE					PALMA SOLA	LCTV	22 34 N
PALMARITO NUMERO UNO	RSTP	25 42 N	76 00 W	72140 00	PALMA SOLA	LCTV	22 46 N
PALMARITOS DE JOSEPH	LCTV	22 01 N	78 43 W	72140 01	PALMA SOLA	LCTV	22 32 N
PALMARITO VIEJO	LCTV	21 36 N	78 43 W	72140 01			
					PALMA SOLA	LCTV	22 33 N
PALMARITO Y CASTAÑERAS SEE					PALMA SOLA	LCTV	22 35 N
PALMARITO Y CASTAÑERAS	LCTV	22 26 N	80 29 W	72140 00	PALMA SOLA	LCTV	22 36 N
PALMARITO Y CASTAÑERAS	LCTV	22 28 N	80 29 W	72140 01	PALMA SOLA	LCTV	22 37 N
PALMAR LA JATA	LCTV	21 23 N	78 38 W	72140 01	PALMA SOLA, ARRIBO	STM	22 37 N
PALMAR PUERTO	LCTV	22 34 N	79 34 W	72140 01	PALMA SOLA, LATINA	LSR	21 36 N
PALMAR QUEMADO	LCTV	23 00 N	79 00 W	72140 01			
					PALMA SOLA, FERRENS DE	EST	22 34 N
PALMA RUBIA	LCTV	22 32 N	81 27 W	72140 01	PALMA SOLANO	PPL	20 15 N
PALMA RUBIA, PLAYA DE	ROM	22 32 N	83 28 W	72140 01	PALMA SOLANO	PPL	21 01 N
PALMAS, ARRIBO	STM	21 47 N	79 22 W	72140 01	PALMA SOLANO, REF		
PALMAS, ARRIBO	STM	20 15 N	79 49 W	72140 01	DOS RIOS, CENTRAL	CTL	20 14 N
PALMAS, ARRIBO LAS	STM	22 25 N	79 54 W	72140 01	PALMA SOLANO, MUNICIPIO DE	ROM	20 17 N
PALMAS, CAÑO SEE PALMA, CAÑO	ISL	22 24 N	79 04 W	72140 00			
PALMAS, ENSEÑADA DE LAS	COVE	22 24 N	79 09 W	72140 01	PALMA VAREY	LCTV	22 40 N
PALMAS, PUNTA SEE PALMAS, PUNTA	PT	22 04 N	80 54 W	72140 00	PALM CITY SEE PALMACITY	PPL	21 47 N
PALMAS, RIO SEE PALMA, RIO DE LA	STM	23 01 N	80 54 W	72140 00	PALMEEY SEE RAMIREZ CARRAPALI	LCTV	22 44 N
PALMAS ALTAS	PPL	22 30 N	79 04 W	72140 01	PALMAS, ARRIBO SEE		
					PALMARITO, ARRIBO	STM	22 34 N
PALMAS ALTAS	PPL	22 30 N	77 03 W	72140 01	PALMAS, PLAYA DEL SEE		
PALMAS ALTAS, ARRIBO	STM	20 21 N	77 03 W	72140 01	PALMAR, PLAYA DEL	PT	21 55 N
PALMA SAN JUAN SEE							
PALMA DE SAN JUAN	LCTV	20 09 N	79 15 W	72140 00			
PALMAS JIMADIA SEE PALMA JIMADIA	LCTV	22 10 N	81 35 W	72140 00			
					PALMERA	PPL	21 45 N
PALMAS JIMADIAS	PPL	22 30 N	83 35 W	72140 01	PALMERA	LCTV	20 59 N
PALMAS LARGAS	LCTV	22 15 N	81 52 W	72140 01	PALMERS	LCTV	21 44 N
PALMA SOLA	PPL	22 06 N	78 49 W	72140 01	PALMESTO SEE PALMESTO	LCTV	21 46 N
PALMA SOLA	PPL	22 11 N	79 02 W	72140 01	PALMERO	LCTV	21 41 N
PALMA SOLA	PPL	22 27 N	80 38 W	72140 01			
PALMA SOLA	PPL	22 38 N	79 57 W	72140 01	PALMERO	LCTV	21 43 N
PALMA SOLA	PPL	22 48 N	80 43 W	72140 01	PALMERO	LCTV	21 44 N
PALMA SOLA	LCTV	22 04 N	80 29 W	72140 01	PALMICHE	LCTV	22 28 N
PALMA SOLA	LCTV	22 15 N	80 26 W	72140 01	PALMICHE, RIO	STM	22 21 N
					PALMILLA SEE PALMILLAS	PPL	22 12 N
					PALMILLA SEE LA PALMILLA	LCTV	22 39 N
					PALMILLA, RIO	STM	22 37 N
					PALMILLAS	PPL	22 37 N
					PALMILLAS	LCTV	20 55 N
					PALMILLAS	LCTV	21 24 N

PALMILLAS - BOMARON IV	BBY	22 04 N	81 33 W	72360 31	PALO BLANCO SEE PALMILLO BLANCO	LCTY	22 24 N	81 21 W	72360 09
PALMILLAS - ENSENADA	COVE	22 05 N	81 21 W	72360 01	PALOMAR	LCTY	22 19 N	84 21 W	72360 01
PALMILLAS - ESTERO SEE					PALO DEL DIABLO	PPLE	22 44 N	76 21 W	72360 01
PALMILLAS - ENSENADA	COVE	22 05 N	81 21 W	72360 00	PALO DEL DIABLO SEE PALO DE DIABLO	PPLE	22 44 N	76 21 W	72360 00
PALMILLAS - PUNTA	PI	22 05 N	81 17 W	72360 01	PALO NORCO	PPLE	21 10 N	78 31 W	72360 01
PALMILLAS - RIO	STWJ	22 06 N	76 55 W	72360 31					
PALMILLAS - RIO SEE PALMILLA - RIO	STWJ	22 07 N	81 02 W	72360 00	PALO SUFRA	LCTY	22 53 N	82 54 W	72360 01
PALMIRA	PPLE	22 07 N	75 49 W	72360 01	PALO LINDO	LCTY	22 54 N	81 22 W	72360 01
PALMIRA	PPLE	22 14 N	80 23 W	72360 01	PALOMA	PPLE	22 12 N	76 52 W	72360 03
PALMIRA	PPLE	22 34 N	83 23 W	72360 01	PALOMA SEE LA PALOMA	PPLE	21 11 N	76 21 W	72360 00
PALMIRA	LCTY	22 13 N	74 45 W	72360 21	PALOMA	PPLE	22 57 N	81 01 W	72360 01
PALMIRA	LCTY	22 16 N	75 42 W	72360 01	PALOMA	LCTY	22 45 N	76 53 W	72360 01
PALMIRA	LCTY	22 41 N	79 10 W	72360 01	PALOMA SEE LA PALOMA	LCTY	21 28 N	77 35 W	72360 00
PALMIRA SEE PALMARITO VIEJO	LCTY	21 54 N	78 43 W	72360 00	PALOMA	LCTY	22 18 N	80 05 W	72360 01
PALMIRA SEE PALMARITO	LCTY	21 59 N	78 33 W	72360 00	PALOMA	LCTY	22 57 N	81 10 W	72360 01
PALMIRA	LCTY	22 04 N	81 17 W	72360 01	PALOMA - CAYO	ISA	22 08 N	77 45 W	72360 01
PALMIRA - MUNICIPIO DE	ADND	22 15 N	80 21 W	72360 01	PALOMA - CAYO SEE PALOMA - CAYO	ISA	22 08 N	80 06 W	72360 00
PALMIRA	LCTY	22 58 N	75 54 W	72360 01	PALOMA - CAYOS	ISLS	21 12 N	79 07 W	72360 03
PALMIRA SEE LA PALMIRA	PPLE	22 58 N	76 03 W	72360 00	PALOMA - PUNTA	PI	21 54 N	77 17 W	72360 01
PALMIRA SEE LA PALMIRA	LCTY	22 11 N	87 04 W	72360 00	PALOMAR	PPLE	22 21 N	83 39 W	72360 01
PALMITAS - ARROYO	STWJ	19 55 N	76 55 W	72360 01	PALOMAR SEE EL PARANA	LCTY	20 14 N	76 32 W	72360 00
PALMITAS - ESTERO	ESTW	19 44 N	76 58 W	72360 01	PALOMAR	LCTY	21 54 N	82 50 W	72360 01
PALMITAS - ESTERO LAS	ESTW	20 56 N	78 20 W	72360 01	PALOMAR	LCTY	22 22 N	79 44 W	72360 01
PALMITO SEE LA PALMITA	PPLE	20 58 N	76 03 W	72360 00	PALOMAR	LCTY	23 00 N	82 30 W	72360 01
PALO	LCTY	22 22 N	83 53 W	72360 01	PALOMAR	LCTY	21 01 N	82 45 W	72360 01
PALO - ESTERMO DEL	ENTR	22 03 N	84 31 W	72360 01	PALOMAR - ARROYO DEL	STWJ	21 55 N	82 49 W	72360 01
PALO - LAGUNA DEL	LGA	22 02 N	84 31 W	72360 00	PALOMAR - ENSENADA	COVE	21 41 N	79 48 W	72360 01
PALO - PASA DEL SEE LAJA - PASA LA	CHWH	22 43 N	80 01 W	72360 00	PALOMAR	PPLE	22 55 N	82 13 W	72360 01
PALO - PUNTA DEL	PI	22 03 N	84 31 W	72360 01	PALOMAS SEE LA PALOMA	PPLE	21 11 N	76 21 W	72360 00
PALO ALTO	PPLE	21 36 N	78 59 W	72360 01	PALOMETAS - LAGUNA	PNO	22 05 N	84 01 W	72360 00
PALO ALTO SEE POTRERO PALO ALTO	LCTY	21 39 N	78 58 W	72360 00	PALOMETAS - LAGUNA DE LAS SEE	PNO	22 05 N	84 01 W	72360 00
					PALOMETAS - LAGUNA				
PALO ALTO - ANCEPHE SEE									
PALO ALTO - BAJIO	RF	21 33 N	78 58 W	72360 00	PALOMILLA - LAGUNA	LEED	22 17 N	80 21 W	72360 01
PALO ALTO - BAJIO	RF	21 33 N	78 58 W	72360 01	PALOMINA SEE PALOMINO	LCTY	23 00 N	82 34 W	72360 00
PALO ALTO - EMBARCADERO DE	LONS	21 36 N	78 59 W	72360 01	PALOMINO	PPLE	21 28 N	78 04 W	72360 01
PALO ALTO - SHOAL SEE					PALOMINO SEE PALOMINO VIEJO	PPLE	21 00 N	82 34 W	72360 00
PALO ALTO - BAJIO	RF	21 33 N	78 58 W	72360 00	PALOMINO	LCTY	21 12 N	77 51 W	72360 01
PALO BLANCO	PPLE	22 24 N	83 53 W	72360 01					
					PALOMINO	LCTY	21 28 N	78 02 W	72360 01

PALOMINO	LCTV	22 34 N	83 17 W	72310 01	PALO SECO	LCTV	22 28 N	79 31 W	72360 01
PALOMINO	LCTV	22 55 N	82 39 W	72329 01	PALO SECO	LCTV	22 46 N	81 19 W	72350 01
PALOMINO	LCTV	23 20 N	82 34 W	72330 01	PALO SECO, LOMA	HT	23 54 N	80 14 W	72340 00
PALOMINO, PANCHO	WOL	22 48 N	77 45 W	72347 01	PALO SECO, SABANA DE	SWN	20 49 N	77 18 W	72350 01
PALOMINO, TALLAL DE	CHM	20 57 N	77 43 W	72348 01	PALO VIEJO, ARRIVO	LTM	21 57 N	79 31 W	72360 01
PALOMINO, CAÑO	ISAS	21 29 N	77 38 W	72345 01	PALUCHA	PNL	22 45 N	82 31 W	72320 01
PALOMINO, FANCO DE	EST	21 28 N	76 52 W	72340 01	PANCHI	LCTV	22 55 N	81 23 W	72330 01
PALOMINO, MEDANO DE	WOL	20 19 N	77 40 W	72340 01	PANCIOLA	PNL	22 13 N	80 48 W	72340 01
PALOMINO, VIEJO	PNL	23 00 N	82 34 W	72330 01	PAN, LOMA EL	NLL	20 10 N	76 27 W	72340 01
PALOMITO, CAÑO. SEE PALOMINO, CAÑO	ISA	22 58 N	80 00 W	72345 00	PANAMA	PNL	20 04 N	77 04 W	72360 01
PALOMO, SEE EL PLATANOS	PNL	20 29 N	76 33 W	72360 00	PANAMÁ, CENTRAL	CTL	21 19 N	78 09 W	72352 00
PALOMO, SEE PALOMA	PNL	20 12 N	76 52 W	72360 00	PANAMÉO	PNL	22 24 N	79 34 W	72360 01
PALOMO, SEC LA PALOMA	PNL	21 13 N	74 23 W	72360 00	PANAMÉO	LCTV	22 20 N	79 37 W	72360 01
PALOMO, SVY EL PALOMO	PNL	23 24 N	81 36 W	72320 00	PAN AMERICANA	PNL	24 00 N	82 24 W	72330 01
PALOMO	LCTV	22 49 N	76 39 W	72360 01	PANATELA	LCTV	22 44 N	83 30 W	72310 01
PALOMO, SEE PALOMA	LCTV	22 57 N	81 39 W	72340 00	PANCHITA, SEE LA PANCHITA	PNL	22 42 N	79 26 W	72360 00
PALOMO, CAÑO	ISL	22 58 N	80 00 W	72360 01	PANCHITA	PNL	22 49 N	81 43 W	72320 01
PALM NESPO	PNL	21 44 N	79 33 W	72360 01	PANCHITA, SEE PLATA LA PANCHITA	PNL	22 57 N	80 25 W	72360 00
PALO PICADO	LCTV	20 17 N	76 58 W	72360 01	PANCHITA, SEE LA PANCHITA	LCTV	21 13 N	77 43 W	72350 00
PALO PICADO	LCTV	20 18 N	76 57 W	72360 01	PANCHITA	LCTV	21 14 N	78 04 W	72360 01
PALO PRIETO	PNL	22 44 N	80 24 W	72360 01	PANCHITA	LCTV	22 18 N	74 27 W	72360 01
PALO PRIETO	LCTV	22 11 N	79 49 W	72360 01	PANCHITA	LCTV	24 24 N	75 34 W	72340 01
PALO PRIETO	LCTV	22 17 N	79 51 W	72360 01	PANCHITA, SEE LA PANCHITA	LCTV	22 29 N	80 01 W	72360 00
PALO PRIETO	LCTV	22 14 N	79 47 W	72360 01	PANCHITA, SEE PALOM	LCTV	22 50 N	83 06 W	72360 00
PALO PRIETO	LCTV	22 19 N	79 34 W	72360 01	PANCHITA	LCTV	22 54 N	83 29 W	72360 01
PALO PRIETO	LCTV	22 45 N	80 22 W	72360 01	PANCHITA	LCTV	22 34 N	80 28 W	72360 01
PALO QUEMADO	LCTV	21 06 N	77 25 W	72340 01	PANCHITA	LCTV	22 44 N	81 25 W	72360 01
PALO QUEMADO	LCTV	21 08 N	77 26 W	72340 01	PANCHITA	LCTV	22 59 N	82 34 W	72320 01
PALO QUEMADO	LCTV	23 01 N	82 52 W	72310 01	PANCHITA	LCTV	22 59 N	82 17 W	72320 01
PALO QUEMADO, ARRIVO	STW	22 41 N	81 44 W	72330 01	PANCHITA, ARROYO LA	STW	22 34 N	80 29 W	72360 01
PALO QUEMADO, PUNTA	PI	21 02 N	82 52 W	72310 00	PANCHITA, ARROYO LA, SEE				
PALOS	PNL	22 48 N	81 44 W	72320 01	LA PANCHITA, ARRIVO	STW	22 30 N	80 02 W	72360 00
PALOS, NANT. SEE PALAS, NANT	WOL	23 17 N	81 34 W	72350 00	PANCHITA LA VIEJA	LCTV	21 43 N	81 20 W	72330 01
PALO SECO	PNL	21 07 N	77 18 W	72350 01	PANCHITO, SEE PLATA LA PANCHITA	PNL	22 17 N	80 25 W	72360 00
PALO SECO	LCTV	20 15 N	76 34 W	72360 01	PANCHITO	LCTV	23 03 N	81 36 W	72320 01
					PANCHITO, SOMER TORO, CENTRAL	CTL	22 47 N	80 17 W	72360 00
PALO SECO	LCTV	22 48 N	77 17 W	72350 01	PANCHO, BOCA DE	STW	22 25 N	81 27 W	72310 01

PANCHO CAYO	PL	21 54 N	84 52 W	72110 01	PANTON	PKL	22 21 N	74 45 W	72348 01
PANCHO LOMA	MLL	21 44 N	74 34 W	72360 02	PANTON SEE EL PANTON	LCTV	22 19 N	83 10 W	72310 00
PANCHO CABRERA	PKL	22 52 N	82 29 W	72320 01	PANTON	STW	22 19 N	83 49 W	72310 01
PANCHO CLAYO CAYO SEE					PANTALEON	PKL	22 45 N	81 19 W	72310 01
PLANCHO CAYO CAYO	WMC	22 14 N	86 54 W	72360 00	PANTALEON	LCTV	23 27 N	81 59 W	72310 01
PANCHO CLAYO LAGUNA SEE									
PLANCHO CAYO LAGUNA	WMSH	22 15 N	85 54 W	72360 00					
					PANTALONES	LCTV	23 01 N	82 52 W	72310 01
PANCHO ENTIRE	LCTV	22 47 N	81 54 W	72320 01	PANTANON	LCTV	21 34 N	74 11 W	72340 02
PANCHO LUIS MOUSTE	MLL	22 40 N	83 00 W	72310 01	PANTANO VIEJO	LCTV	22 01 N	79 29 W	72340 01
PANCHO MARÍA	LCTV	22 42 N	81 30 W	72340 01	PANTEON	LCTV	22 21 N	80 55 W	72360 01
PANCHO NAVARO LAGUNA	COVE	23 04 N	82 32 W	72320 00	PANTOJA	PKL	20 52 N	74 15 W	72360 01
PANCHO PÉREZ	PKL	22 14 N	83 49 W	72310 01					
					PANTOJA	LCTV	20 05 N	75 15 W	72360 01
PANCHO RÍO	LCTV	22 44 N	82 05 W	72320 01	PANTONINA SEE PANTONINA	LCTV	22 02 N	81 59 W	72320 00
PANCHO SIO LOS RANCHOS	LCTV	20 59 N	74 04 W	72360 00	PANTONINA	LCTV	23 07 N	83 59 W	72320 01
PANCHO SIMON ARROYO	STW	23 01 N	82 21 W	72320 01	PANOLETA SEE LA PANOLETA	LCTV	22 57 N	79 39 W	72360 00
PAN DE AZÚCAR	PKL	23 23 N	75 27 W	72360 01	PANOLETA ARROYO	STW	22 10 N	84 15 W	72310 01
PAN DE AZÚCAR	EST	22 57 N	83 49 W	72310 01					
					PANOLETA MONTE	ST	22 04 N	80 24 W	72360 01
PAN DE AZÚCAR	WT	22 14 N	74 54 W	72340 01	PANZACOLA	LCTV	20 57 N	78 24 W	72340 01
PAN DE AZÚCAR ALTO	WT	20 08 N	74 48 W	72360 01	PAPA POINT	ST	19 55 N	74 28 W	72360 00
PAN DE AZÚCAR ARROYO SEE					PAPALA RÍO SEE PAPAYO RÍO	STW	19 57 N	74 28 W	72360 00
PAN DE AZÚCAR RÍO	STW	22 45 N	83 51 W	72310 00	PAPAYA SEE PAPAYAS	PKL	21 51 N	74 24 W	72360 00
PAN DE AZÚCAR ENTENADA SEE									
MARATÍ, ESTERO	BAV	22 45 N	83 51 W	72310 00	PAPAYA	LCTV	22 18 N	82 08 W	72310 01
PAN DE AZÚCAR LOMA	MLL	22 03 N	74 48 W	72360 01	PAPAYA CAYO DEL SEE				
					MEJIS, CAYO DEL	PL	22 40 N	82 54 W	72310 00
PAN DE AZÚCAR LOMA	MLL	21 59 N	74 57 W	72360 01	PAPAYA, RÍO SEE PAPAYO, RÍO	STW	19 57 N	74 28 W	72360 00
PAN DE AZÚCAR LOMA SEE					PAPAYAL	LCTV	22 04 N	80 06 W	72360 01
PAN DE AZÚCAR MOUSTE DE	WT	22 34 N	83 50 W	72310 00	PAPAYAL ARROYO	STW	21 11 N	78 55 W	72360 01
PAN DE AZÚCAR MOUSTE DE	WT	22 38 N	83 50 W	72310 01					
PAN DE AZÚCAR MONTA	ST	22 45 N	83 51 W	72310 01	PAPAYAL BOCA DEL	CML	21 11 N	78 35 W	72360 01
PAN DE AZÚCAR RÍO	STW	22 45 N	83 51 W	72310 01	PAPAYAS	PKL	21 51 N	74 24 W	72360 01
					PAPAYAS	LCTV	21 50 N	78 29 W	72360 01
PAN DE AZÚCAR SIERRA	MLL	22 33 N	83 52 W	72310 01	PAPAYAS ARROYO SEE PAPAYO, RÍO	STW	19 57 N	74 28 W	72360 00
PAN DE BAJAJIMON SEE					PAPAYO ARROYO EL SEE				
EL PAN DE BAJAJIMON	WT	22 48 N	83 27 W	72310 00	EL PAPAYO, ARROYO	STW	19 53 N	77 04 W	72360 00
PAN DE NATALIAS LOMA SEE									
EL PAN DE NATALIAS LOMA	WT	23 02 N	81 42 W	72310 00	PAPAYO ENTENADA	COVE	19 54 N	75 34 W	72360 01
PANCHO	PKL	22 14 N	74 26 W	72360 01	PAPAYO LOMA EL SEE				
PANCHO	LCTV	22 32 N	79 37 W	72360 01	EL PAPAYO LOMA	ST	19 54 N	77 34 W	72360 00
					PAPAYO, RÍO	STW	19 57 N	74 28 W	72360 00
					PAPAYO RÍO	LCTV	21 52 N	78 19 W	72310 01
PANCHO PÉREZ	LCTV	22 53 N	79 34 W	72360 01	PAPAYO SEE PEQUEÑO	LCTV	22 23 N	80 57 W	72360 01
					PAPAYITA NUMERO DOS				

PAQUITA NUMERO UNO	LCTV	22 24 N	82 54 W	72360 01	PARAISO	LCTV	21 06 N	75 50 W	72360 01
PAQUITA NUMERO 1 SEE					PARAISO	LCTV	21 17 N	77 32 W	72360 01
PAQUITA NUMERO UNO	LCTV	22 24 N	80 56 W	72360 00	PARAISO	LCTV	21 43 N	78 01 W	72360 01
PAQUITA NUMERO 2 SEE					PARAISO	LCTV	22 20 N	80 19 W	72360 01
PAQUITA NUMERO DOS	LCTV	22 25 N	80 57 W	72360 00	PARAISO	LCTV	22 21 N	78 47 W	72360 01
PAQUITA ROSALES, CENTRAL	TEL	20 12 N	75 47 W	72360 04					
PARACOLA	LCTV	20 21 N	75 34 W	72360 01					
					PARAISO	LCTV	22 20 N	80 21 W	72360 01
PARADA	LCTV	20 02 N	75 54 W	72360 01	PARAISO	LCTV	22 11 N	79 44 W	72360 01
PARADA, RIO	STM	21 12 N	76 37 W	72360 01	PARAISO	LCTV	22 11 N	80 19 W	72360 01
PARADA, CAYO	ISA	22 01 N	76 42 W	72360 02	PARAISO	LCTV	22 12 N	80 19 W	72360 01
PARADAS, PUNTA	ST	20 21 N	75 52 W	72360 02	PARAISO	LCTV	22 13 N	81 26 W	72360 01
PARADAS, RIO SEE COMBE, RIO	STM	20 21 N	75 52 W	72360 00					
					PARAISO	LCTV	22 49 N	82 01 W	72360 01
PARADAS, RIO SEE PARADA, RIO	STM	21 12 N	76 37 W	72360 00	PARAISO	LCTV	22 49 W	82 04 W	72360 01
PARADERO SEE CAMARONES	PPL	22 19 N	80 19 W	72360 00	PARAISO	LCTV	22 53 N	81 55 W	72360 01
PARADERO	LCTV	22 42 N	80 24 W	72360 01	PARAISO	LCTV	22 53 W	82 35 W	72360 01
PARADERO CAMARONES SEE CAMARONES	PPL	22 19 N	80 19 W	72360 00	PARAISO	LCTV	22 54 N	81 52 W	72360 02
PARADERO DE MANSAS SEE									
PARADERO MANSAS	PPL	22 47 N	82 50 W	72360 00	PARAISO	LCTV	22 55 N	81 59 W	72360 01
					PARAISO	LCTV	23 20 N	81 39 W	72360 01
PARADERO DE MOLA	PPL	22 58 N	76 42 W	72360 01	PARAISO	LCTV	23 02 N	82 11 W	72360 01
PARADERO DOMINGUEZ	PPL	21 00 N	77 02 W	72360 01	PARAISO	LCTV	23 03 N	81 22 W	72360 01
PARADERO MANSAS	PPL	22 47 N	82 50 W	72360 02	PARAISO, CAYO SEE				
PARADERO VILLALBA	PPL	22 51 N	81 00 W	72360 01	MEDANO DE CASIGUAS, CAYO	ISA	22 46 N	83 26 W	72360 00
PARADOS, RIO SEE PARADA, RIO	STM	21 12 N	76 37 W	72360 00					
					PARAISO, LOMAS DE	MLS	20 55 N	76 14 W	72360 01
PARAGUAY	LCTV	21 17 N	77 47 W	72360 01	PARAISO CANACHO	LCTV	22 54 N	81 40 W	72360 01
PARAGUAY, CENTRAL	TEL	20 01 N	75 29 W	72360 04	PARASIG SEE PARAISO	PPL	22 49 N	82 71 W	72360 00
PARAISO SEE PARAISO	LCTV	21 19 N	78 15 W	72360 00	PARASA SEE PARANA-ARRELL	PPL	20 34 N	76 23 W	72360 00
TERRETA	PPL	20 01 N	76 20 W	72360 01	PARANA	LCTV	20 33 N	76 04 W	72360 01
PARAISO	PPL	20 17 N	75 57 W	72360 03					
					PARANA-ARRELL	PPL	20 34 N	76 01 W	72360 01
PARAISO	PPL	21 14 N	77 47 W	72360 01	PARARAYOS SEE				
PARAISO	PPL	22 52 N	83 32 W	72360 01	MARIA DE LOS ANGELES	LCTV	22 24 N	80 01 W	72360 00
PARAISO	PPL	22 37 N	80 20 W	72360 01	PARCELACION AGUERO	PPL	20 02 N	75 51 W	72360 01
PARAISO	PPL	22 45 N	81 31 W	72360 01	PARCELACION EMILIO MOLA	PPL	20 04 N	82 17 W	72360 02
PARAISO	LCTV	25 00 N	77 47 W	72360 01	PARCELACION FINCAS ROSARIO	LCTV	22 53 N	82 00 W	72360 01
PARAISO	LCTV	20 51 N	76 04 W	72360 01	PARCELACION LOURDES SEE LOURDES	PPL	20 00 N	82 29 W	72360 00
PARAISO	LCTV	20 54 N	77 40 W	72360 01	PARCELACION MONTANA	PPL	20 01 N	82 19 W	72360 01
PARAISO	LCTV	20 58 N	75 56 W	72360 01	PARCELACION SAN AGUSTIN SEE				
PARAISO	LCTV	20 59 N	74 59 W	72360 01	SAN AGUSTIN	PPL	20 03 N	82 28 W	72360 00
PARAISO	LCTV	21 01 N	75 43 W	72360 01	PARCELACION TACHO	LCTV	20 04 N	82 31 W	72360 01
					PARCELACION ZAVAS	PPL	20 01 N	82 25 W	72360 01

PARCELA DE SANTA MONICA	LCTV	22 03 N	83 14 W	72310 01	PARTAGÁS	LCTV	21 48 N	82 47 W	72310 01
PARDO SEE LOS DIADOS	EST	21 06 N	79 16 W	72310 00	PARTES GRANDES	LCTV	22 12 N	80 03 W	72310 01
PARDO	LCTV	22 48 N	81 12 W	72310 01	PARTE SUR HACIENDA SOMERON SEE				
PARDES	PHL	21 49 N	78 28 W	72310 01	LAHONAN SIM, HACIENDA	EST	20 09 N	76 29 W	72310 00
PARDES	PHL	22 32 N	79 51 W	72310 01	PARTICIÓN, CAYO DE LA	PHL	22 02 N	78 28 W	72310 01
					PARTISON, CAYO	ISL	23 13 N	80 17 W	72310 01
PARDES	PHL	22 06 N	80 59 W	72310 01	PARTIDO, CAYO	ISL	23 12 N	80 54 W	72310 01
PARDES	LCTV	22 54 N	80 59 W	72310 01	PASABANAO, PUNTA	PT	21 13 N	79 12 W	72310 01
PARDES	LCTV	22 55 N	83 19 W	72310 01	PASABANAO, PUNTA SEE				
PARDES, RICA	PHL	22 20 N	78 04 W	72310 01	PASABANAO, PUNTA	PT	21 33 N	79 12 W	72310 00
PARDES DEL MEDIO	ISL	22 20 N	78 11 W	72310 01	PASA CABALLO	PHL	22 03 N	80 27 W	72310 01
					PASA CABALLO, PUNTA SEE				
					PASACABALLOS, PUNTA	PT	22 04 N	80 25 W	72310 01
PARDESONES	PHL	22 17 N	79 35 W	72310 01					
PARDESONES	LCTV	22 22 N	84 03 W	72310 01	PASACABALLOS, PUNTA	PT	22 04 N	80 25 W	72310 01
PARDESONES	LCTV	22 52 N	82 18 W	72310 01	PASA DE LA LERMA, CAYO LA	ISL	22 45 N	83 45 W	72310 01
PARDESONES, DOCA DE LOS	CHW	22 23 N	78 20 W	72310 01	PASA DE MARIN	PHL	21 17 N	84 03 W	72310 01
PARDESONES, PASO DE LOS	PASS	21 36 N	77 47 W	72310 01	PASA GRANADILLA	LCTV	22 29 N	83 34 W	72310 01
					PASAJE	PHL	20 00 N	76 11 W	72310 01
PARDESÓN GRANDE, CAYO	ISL	22 20 N	78 19 W	72310 01	PASAJE, CAYO	ISL	22 41 N	79 33 W	72310 01
PARDESÓN NÚMERO CUATRO	LCTV	22 23 N	83 26 W	72310 01	PASAJE, CAYO	ISL	23 04 N	80 24 W	72310 01
PARDESÓN NÚMERO A SEE	LCTV	22 21 N	83 26 W	72310 00	PASAJE, CAYO DEL	ISL	21 42 N	81 57 W	72310 01
PARDESÓN NÚMERO CUATRO	LCTV	20 56 N	77 18 W	72310 00	PASAJEROS, LASUMA	LGA	20 15 N	77 18 W	72310 01
PARDESÓN SEE PARADISO	CHW	23 12 N	80 41 W	72310 01	PASAJEROS, LASUMA	EST	21 34 N	82 44 W	72310 00
PARDESÓN, CAYO DEL					PASAJITA SEE LA PASAJITA				
PARICAS, PUNTA	PT	22 26 N	81 50 W	72310 01					
PARISO, EMBUENADA	COVE	20 41 N	75 31 W	72310 01	PASCACIO	LCTV	22 57 N	81 00 W	72310 01
PARISIEN	LCTV	22 29 N	81 07 W	72310 01	PASCUAL CARBOL SEE				
PARISU	LCTV	23 29 N	78 15 W	72310 01	PASCUAL CEBRIÁN	LCTV	21 30 N	78 33 W	72310 00
PARASO	LCTV	20 19 N	75 17 W	72310 01	PASCUAL CEBRIÁN	LCTV	21 30 N	78 33 W	72310 01
					PASIANO	LCTV	20 43 N	76 12 W	72310 01
					PASIÓN	PHL	22 34 N	80 46 W	72310 01
PARASO	LCTV	22 07 N	81 12 W	72310 01					
PARASO, ARENALES DE	PHL	22 13 N	82 04 W	72310 01	PASITO	LCTV	22 49 N	81 54 W	72310 01
PARASO ALTO SEE					PASO	LCTV	22 58 N	80 48 W	72310 01
BATALLA DE PERALEJO, CENTRAL	ITL	22 22 N	80 31 W	72310 00	PASO	LCTV	23 09 N	82 09 W	72310 01
PARAJE DE LAS NACIONES	PHL	23 02 N	81 32 W	72310 01	PASO ABIERTO, LOMA	PHL	22 04 N	78 06 W	72310 01
PARAJE	PHL	22 18 N	80 50 W	72310 01	PASO ANCHO	LCTV	22 19 N	80 43 W	72310 02
PARPA	LCTV	22 40 N	81 34 W	72310 01	PASO CABALLO SEE PASA CABALLO	PHL	22 03 N	80 27 W	72310 00
PARRADO	LCTV	22 44 N	79 54 W	72310 01	PASO CABALLO, PUNTA SEE				
PARRESA	PHL	23 07 N	82 21 W	72310 01	PASACABALLOS, PUNTA	PT	22 04 N	80 25 W	72310 00
PARRESO	LCTV	22 40 N	82 09 W	72310 01	PASACABALLOS, PUNTA	LCTV	22 09 N	79 58 W	72310 01
PARRITE	PHL	22 20 N	81 11 W	72310 01	PASO CARIDAD				
PARROQUIA	PHL	22 28 N	79 54 W	72310 01					

PASO CAVATO	PCL	22 44 N	87 29 W	72942 01				
PASO CERRALDO	LCTM	22 24 N	89 24 W	72917 01				
PASO DE PASA	LCTM	22 23 N	89 27 W	72942 01				
PASO DE DIOS	LCTM	22 33 N	89 59 W	72917 01				
PASO DE MARINO	LCTM	22 45 N	89 42 W	72917 01				
PASO DE CARACLOTE	LCTM	22 45 N	87 34 W	72940 01				
PASO DE LA CADENA	PRLL	22 27 N	89 29 W	72917 01				
PASO DEL ALMUDJ	LCTM	22 40 N	74 54 W	72940 02				
PASO DE LA TIERRA	LCTM	22 45 N	80 44 W	72937 01				
PASO DE LAS HOYAS	LCTM	22 23 N	79 49 W	72940 01				
PASO DE LA VOLANTA	LCTM	22 45 N	78 04 W	72940 01				
PASO DEL CAJON	LCTM	22 18 N	89 28 W	72910 01				
PASO DEL MANGO	LCTM	22 28 N	89 44 W	72940 01				
PASO DEL MEDIO	PCL	21 51 N	72 53 W	72933 01				
PASO DEL MEDIO	LCTM	22 13 N	80 18 W	72940 01				
PASO DEL MEDIO ARRIVO	STM	22 18 N	78 58 W	72940 01				
PASO DEL MEDIO ARRIVO	STM	22 15 N	78 23 W	72910 01				
PASO DE LOS MANGOS SEE EL PASO DE LAS MANGAS	LCTM	22 24 N	89 27 W	72910 00				
PASO DE PIEDRA	LCTM	22 22 N	82 48 W	72910 01				
PASO DE PIEDRAS	PRLL	22 39 N	89 33 W	72910 02				
PASO DE SAN LORENZO	PRLL	22 20 N	81 29 W	72910 01				
PASO DE SAN PEDRO	PRLL	22 11 N	87 31 W	72940 01				
PASO DE TON	PRLL	22 24 N	74 33 W	72940 01				
PASO EL AURA	LCTM	22 41 N	77 13 W	72940 01				
PASO ESPERANZA	LCTM	22 44 N	77 13 W	72940 01				
PASO ESTANCA	PRLL	22 24 N	79 59 W	72940 01				
PASO ESTANCA	EST	22 22 N	78 00 W	72940 01				
PASO GRANATELLA SEE PASA GRANATELLA	LCTM	22 29 N	83 34 W	72910 00				
PASO GRANDE	LCTM	22 11 N	78 20 W	72940 01				
PASO GUAYRAL	LCTM	22 24 N	83 16 W	72910 01				
PASO HABANA SEE LA HABANA	STM	23 08 N	82 01 W	72930 00				
PASO JAGUEP	LCTM	20 44 N	77 18 W	72940 01				
PASO LA HEREDAD	PRLL	22 08 N	77 11 W	72940 01				
PASO LAS PIEDRAS	PRLL	22 08 N	84 02 W	72940 01				
PASO LAS PEDRAS	PRLL	22 05 N	74 44 W	72940 01				
PASO LA VAYA SEE LA VAYA	PRLL	22 33 N	74 22 W	72940 00				
PASO LERREJE SEE LERREJE PASO DE	PASS	22 02 N	79 10 W	72940 00				
PASO LEONA	PRLL	22 08 N	84 34 W	72940 01				
PASO LUANO	LCTM	22 34 N	74 57 W	72940 01				
PASO LOS MENDAS SEE EL PASO DE LAS MENDAS	LCTM	22 24 N	83 27 W	72940 01				
PASO MALTA CANALIZO	CHMM	22 08 N	81 17 W	72940 00				
PASO MALTA LAGUNA DE	LCTM	22 08 N	81 16 W	72940 01				
PASO MERIN SEE PASO DE MERIN	PRLL	22 57 N	84 03 W	72910 00				
PASO MONTANA	LCTM	22 50 N	78 13 W	72940 02				
PASO MULLER	LCTM	22 26 N	80 07 W	72940 01				
PASO PUESTO	LCTM	22 39 N	74 54 W	72940 01				
PASO PUESTO PUATA	PR	22 35 N	77 15 W	72940 01				
PASO PUESTO SEE PASO PUESTO	PRLL	22 10 N	74 27 W	72940 00				
PASO QUENADO	PRLL	22 19 N	81 18 W	72940 01				
PASO REAL	PRLL	22 42 N	79 45 W	72940 01				
PASO REAL SEE MENDOZA	PRLL	22 10 N	84 04 W	72910 00				
PASO REAL SEE PASO REAL DE SAN DIEGO	PRLL	22 34 N	83 18 W	72910 00				
PASO REAL	PRLL	22 33 N	79 49 W	72940 01				
PASO REAL	LCTM	22 51 N	78 49 W	72940 01				
PASO REAL	LCTM	23 01 N	80 34 W	72940 01				
PASO REAL SIERRA	MCL	22 11 N	84 04 W	72910 01				
PASO REAL DE GUANE SEE MENDOZA	PRLL	22 10 N	84 04 W	72910 00				
PASO REAL DE MENDOZA SEE MENDOZA	PRLL	22 10 N	84 04 W	72910 00				
PASO REAL DE SAN DIEGO	PRLL	22 34 N	83 18 W	72910 01				
PASO REAL SAN DIEGO SEE PASO REAL DE SAN DIEGO	PRLL	22 34 N	83 18 W	72910 00				
PASO REAL VIEJO SEE PASO QUENADO	PRLL	22 35 N	83 18 W	72910 00				
PASO RITA	LCTM	22 38 N	81 01 W	72940 01				
PASO SECO	LCTM	22 54 N	81 33 W	72910 01				
PASO SECO SEE PASO DE PASO SECO	LCTM	23 01 N	82 21 W	72910 00				
PASO SECO	LCTM	23 02 N	81 21 W	72910 01				
PASO SECO RIO SEE SECO ARRIVO	STM	23 03 N	81 21 W	72910 00				
PASO TEJAS VIEJO	PRLL	22 23 N	80 31 W	72910 01				
PASO VIEJO	PRLL	23 19 N	79 10 W	72910 01				
PASO VIEJO	PRLL	22 22 N	83 38 W	72910 01				
PASO VIEJO	LCTM	22 32 N	74 20 W	72940 01				
PASO VIEJO	LCTM	20 48 N	74 42 W	72940 00				

PASO ARIÑO	LCTV	21 49 N	74 34 W	72940 01
PASO ARIÑO APPROX	STM	22 31 N	83 21 W	72940 01
PASO ARIÑO RID	STM	22 26 N	83 33 W	72940 01
PASTEL	LCTV	21 53 N	76 37 W	72940 01
PASTELLES SEE PUERTO DE PASTELILLO	PPL	21 32 N	77 13 W	72940 00
PASTEL DE ESTACION	YJTA	21 37 N	77 13 W	72940 00
PASTELILLO PUNTA	PT	21 33 N	77 12 W	72940 01
PASTELILLO PUNTA SEE PASTELILLO PUNTA	PT	21 33 N	77 12 W	72940 01
PASTELILLO PUNTA	PT	21 33 N	77 12 W	72940 01
PASTELILLO PUNTA EL	MLL	21 31 N	77 51 W	72940 01
PASTOR SEE PASTORA	PPL	21 32 N	76 51 W	72940 00
PASTOR	LCTV	20 31 N	76 50 W	72940 02
PASTOR	LCTV	20 32 N	76 51 W	72940 02
PASTOR, ESTACION	WSP	21 32 N	76 43 W	72940 01
PASTOR	PPL	21 32 N	76 51 W	72940 00
PASTORA	PPL	22 19 N	80 03 W	72940 00
PASTORA	PPL	22 23 N	80 27 W	72940 01
PASTORA	PPL	22 25 N	80 10 W	72940 01
PASTORA	LCTV	21 59 N	76 56 W	72940 01
PASTORA	LCTV	22 15 N	80 06 W	72940 01
PASTORA	LCTV	22 23 N	80 04 W	72940 01
PATARRA SEE LA PASTORA	LCTV	22 26 N	81 46 W	72940 00
PASTORA	LCTV	22 47 N	81 33 W	72940 01
PASTORA	WSP	23 01 N	81 46 W	72940 01
PASTORA, CENTRAL SEE DUALDE HERRERA, CENTRAL	CTL	22 19 N	80 03 W	72940 00
PASTORA, LAGUNA	LC	21 31 N	79 21 W	72940 01
PASTORA, RIO LA SEE LA PASTORA, RIO	STM	22 51 N	82 53 W	72940 00
PASTORA DE ALFARIZ	LCTV	22 31 N	80 03 W	72940 01
PASTORA DE CARTAYA	LCTV	22 51 N	80 00 W	72940 01
PASTORA, ARRIBO	STM	22 16 N	81 44 W	72940 01
PATARNAL	PPL	22 46 N	82 54 W	72940 01
PATA CAIRDE	PPL	23 04 N	81 38 W	72940 01
PATA COMPA SEE PATA SORDA, PUNTA	PT	20 55 N	75 42 W	72940 00
PATA SORDA	LCTV	20 55 N	75 05 W	72940 01
PATA SORDA, PUNTA	PT	20 55 N	75 42 W	72940 01

PATA SORDA, PUNTA SEE PATA SORDA, PUNTA	PT	20 55 N	75 42 W	72940 00
PATANA	LCTV	20 17 N	74 10 W	72940 02
PATANA SEE PATANE	LCTV	20 32 N	81 28 W	72940 01
PATANE	LCTV	22 32 N	81 28 W	72940 01
PATACOMBITO, BAJO SE	WSP	21 36 N	77 23 W	72940 00
PATACOMBITO, BAJO SEE PATACOMBITO, BAJO DE	WSP	20 53 N	77 23 W	72940 00
PATACOMBITO, BAJO SEE PATACOMBITO, BAJO DE	WSP	20 53 N	77 23 W	72940 00
PATACOMBITO, BAJO DE	WSP	20 53 N	77 23 W	72940 00
PATACOMBITO, PUNTA DEL POSIBLO, PUNTA DEL	PT	21 44 N	82 35 W	72940 00
PATINO	LCTV	20 52 N	74 59 W	72940 01
PATIN, LAGUNA DE	PNO	22 32 N	81 24 W	72940 00
PATON, LAGUNA SEE LOS PATON, LAGUNA	LSA	21 54 N	80 16 W	72940 00
PATRIA	PPL	22 01 N	79 56 W	72940 01
PATRIA	PPL	22 05 N	79 36 W	72940 01
PATRIA	LCTV	22 45 N	82 27 W	72940 01
PATRIA, CENTRAL SEE PATRIA O MUERTE, CENTRAL	CL	22 05 N	79 36 W	72940 00
PATRIA O MUERTE, CENTRAL PATRICO SEE CHILLO COMPA, CENTRAL	CTL	22 05 N	79 44 W	72940 00
PATRICO	LCTV	22 15 N	81 37 W	72940 01
PATRICO LIMONRA SEE EL VADONITO, CENTRAL	CTL	22 58 N	79 57 W	72940 00
PATROCINIA	PPL	21 49 N	79 44 W	72940 01
PATRON SEE EL PATRON	LCTV	22 55 N	82 21 W	72940 00
PATRONATO HERENCIA BELTRAN HILL	LCTV	20 20 N	74 57 W	72940 01
PATRONILA DEL VALLE DE ARANCO SEE PATRONILA VALLE	LCTV	21 34 N	79 08 W	72940 00
PATERSON	PPL	21 11 N	73 57 W	72940 01
PAUL	WSP	22 45 N	82 54 W	72940 01
PAULA	PPL	20 37 N	75 57 W	72940 01
PAULA	LCTV	20 03 N	81 55 W	72940 01
PAULINA	LCTV	22 12 N	82 43 W	72940 01
PAULINA PASSEL	LCTV	22 40 N	80 21 W	72940 01
PAULINO	LCTV	20 17 N	74 50 W	72940 01
PAULITA	LCTV	23 05 N	81 34 W	72940 01

PAUL JAMES LOWE SEE PAUL JAMES MOUNTAIN	MEL	18 34 N	75 08 W	72941 00	PEREGRAL SEE PEDREGOSO	PRL	21 01 N	75 18 W	72940 00
PAUL JAMES MOUNTAIN	MEL	18 34 N	75 08 W	72941 00	PEREGRAL	LCTY	21 15 N	75 45 W	72940 01
PAUL JAMES MOUNTAIN	LCTY	22 55 N	80 14 W	72940 01	PEREGRAL	LCTY	21 25 N	75 47 W	72940 01
PAUL JAMES MOUNTAIN	STW	22 54 N	80 11 W	72940 01	PEREGRAL	LCTY	22 04 N	75 37 W	72940 01
PAUL JAMES MOUNTAIN	STW	22 57 N	75 26 W	72940 01	PEREGRAL	LCTY	22 27 N	81 45 W	72940 01
PAUL JAMES MOUNTAIN	STW	22 56 N	80 14 W	72940 01	PEREGRAL	LCTY	22 25 N	79 26 W	72940 01
PAUL JAMES MOUNTAIN	STW	22 56 N	80 14 W	72940 01	PEREGRAL	LCTY	22 28 N	80 21 W	72940 01
PAUL JAMES MOUNTAIN	PRL	22 36 N	75 46 W	72940 01	PEREGRAL	LCTY	22 45 N	82 40 W	72940 01
PAUL JAMES MOUNTAIN	LCTY	22 34 N	75 47 W	72940 00	PEREGRAL	LCTY	22 52 N	81 04 W	72940 01
PAUL JAMES MOUNTAIN	LCTY	21 03 N	81 25 W	72940 01	PEREGRAL	LCTY	22 55 N	82 34 W	72940 01
PAVONES	LCTY	21 27 N	76 36 W	72940 01	PEREGRAL	LCTY	22 56 N	82 02 W	72940 01
PAVONES	LCTY	22 47 N	82 40 W	72940 01	PEREGRAL	LCTY	20 37 N	76 14 W	72940 01
PAZ	PRL	22 55 N	80 24 W	72940 01	PEDREGOSA LOWE	MT	21 57 N	75 41 W	72940 01
PAZ	LCTY	22 19 N	75 21 W	72940 01	PEDREGOSO	PRL	21 01 N	75 16 W	72940 01
PAZ	LCTY	20 11 W	76 01 W	72940 01	PEDREGOSO	LCTY	22 55 N	75 51 W	72940 01
PAZ	LCTY	22 44 N	82 40 W	72940 01	PEDRERA	PRL	21 19 N	76 26 W	72940 01
PAZ	LCTY	22 52 N	82 02 W	72940 01	PEDRERA SEE LA PICARONA	PRL	22 54 N	81 25 W	72940 01
PAZ	LCTY	22 58 N	80 37 W	72940 01	PEDRERA	LCTY	22 29 W	79 35 W	72940 01
PAZ SEE LA PAZ	LCTY	22 59 N	82 33 W	72940 00	PEDRERA	LCTY	22 41 N	82 05 W	72940 01
PEDEMONTE SEE CUMANAQUA	LCTY	22 13 N	80 50 W	72940 00	PEDRERA LASUNA LA	LCTY	22 40 N	81 20 W	72940 01
PEDEMONTE	LCTY	22 15 W	80 47 W	72940 01	PEDRO BROVA	PRL	22 45 N	81 54 W	72940 01
PEDEMONTE	LCTY	20 24 N	75 47 W	72940 01	PEDRO	LCTY	21 12 N	76 44 W	72940 01
PEDEMONTE	LCTY	22 54 N	80 30 W	72940 01	PEDRO SEE DON PEDRO DE VILLAVIEJA	LCTY	20 18 N	77 00 W	72940 00
PEDEMONTE	STW	20 23 N	75 44 W	72940 01	PEDRO SEE SAN PEDRO	LCTY	22 54 N	82 22 W	72940 01
PEDEMONTE	PRL	22 55 N	80 49 W	72940 01	PEPE	WA	21 32 N	77 45 W	72940 01
PEDEMONTE	PRL	22 17 N	80 53 W	72940 01	PEDRO BALLESTER	PRL	21 55 N	78 15 W	72940 01
PEDEMONTE	LCTY	21 19 N	76 17 W	72940 01	PEDRO BARRA	LCTY	22 14 N	79 21 W	72940 01
PEDEMONTE SEE PEDERNALES	LCTY	21 24 N	75 47 W	72940 00	PEDRO BARRA ARROYO	STW	22 11 N	79 33 W	72940 01
PEDEMONTE	LCTY	22 50 N	76 17 W	72940 01	PEDRO BETANCOURT	PRL	22 44 N	81 17 W	72940 01
PEDEMONTE	LCTY	22 51 N	80 38 W	72940 01	PEDRO BETANCOURT	LCTY	21 38 N	78 31 W	72940 01
PEDEMONTE, PUNTA DE	PI	21 55 N	81 10 W	72940 01	PEDRO BETANCOURT MUNICIPIO DE	ADMO	22 44 N	81 17 W	72940 01
PEDEMONTE, RIO SEE PEDERNALES	STW	22 23 N	75 44 W	72940 00	PEDRO BLANCO SEE EL CAPITAL	LCTY	22 04 N	81 25 W	72940 00
PEDEMONTE, RIO	STW	22 42 N	82 43 W	72940 01	PEDRO CASTILLO	LCTY	21 58 N	75 33 W	72940 01
PEDEMONTE	LCTY	22 10 N	80 00 W	72940 01	PEDRO COLORADO	LCTY	22 48 N	81 34 W	72940 01
PEDEMONTE	PRL	20 50 N	75 48 W	72940 01	PEDRO COSTE	LCTY	22 28 N	83 51 W	72940 01
PEDEMONTE SEE PILLON	PRL	20 51 N	75 49 W	72940 00	PEDRO DIAS	PRL	22 47 N	82 24 W	72940 01

PEDRO ENRIQUEZ CAPELL	PPELL	22 26 N	79 28 W	72360	01	PILA MONO	LCTV	25 56 N	77 27 W	72360	01
PEDRO FERNANDEZ	LCTV	22 25 N	79 15 W	72360	01	PILADEROS SEE EL CARMEN	LCTV	25 56 N	77 31 W	72360	00
PEDRO FUERTES	LCTV	21 03 N	76 45 W	72360	02	PILADA, LOJA	MLL	22 30 N	79 57 W	72360	01
PEDRO GALAN, LOMAS DE PEDROVIA	MALS	22 07 N	79 51 W	72360	02	PILADAS	LCTV	25 27 N	76 55 W	72360	01
	LCTV	20 09 N	76 15 W	72360	01	PILADAS, LOMAS	NIS	21 54 N	79 36 W	72360	01
PEDRO LOPEZ	PPELL	20 48 N	79 07 W	72350	01	PILADERO	LCTV	25 05 N	76 52 W	72360	01
PEDRO LORENZO	LCTV	22 56 N	81 06 W	72350	01	PILADERO	LCTV	20 24 N	75 37 W	72360	01
PEDRO MIRANDA, ARROYO	STW	21 04 N	77 38 W	72350	01	PILADERO	LCTV	21 03 N	76 52 W	72360	01
PEDROLAS, CAJON LAS	ISALS	20 42 N	75 32 W	72360	01	PILADERO SEE EL PELADERO	ASIP	20 57 N	77 11 W	72360	00
PEDRO NIA	LCTV	20 09 N	76 42 W	72360	01	PILADERO, RIO SEE PELADEROS, RIO	STW	19 47 N	76 41 W	72360	00
PEDRO NUNEZ	LCTV	22 45 N	81 43 W	72320	01	PILADERO ARRIBA	LCTV	20 02 N	76 39 W	72360	01
PEDRO NUNEZ	LCTV	22 44 N	81 49 W	72320	01	PILADERO DE RIVERON	LCTV	21 04 N	77 04 W	72360	01
PEDRO NI	MPL	21 02 N	82 11 W	72320	01	PILADEROS	LCTV	20 03 N	76 50 W	72360	01
PEDRO NIIZ, ZANJA	DTCM	21 00 N	81 04 W	72330	01	PILADEROS	LCTV	20 06 N	76 54 W	72360	01
PEDROS SEE LA ESTRELLA	LCTV	22 50 N	82 21 W	72320	00	PILADEROS, RIO	STW	19 57 N	76 41 W	72360	01
PEDROSA	LCTV	22 44 N	82 36 W	72320	01	PILADO, CERRO	MLL	20 10 N	76 59 W	72360	01
PEDRO SANJOS	LCTV	22 46 N	82 28 W	72320	01	PILADON RIDGE SEE					
PEDROSO	PPELL	22 28 N	83 51 W	72310	01	PUERTO PELADO, SIERRA DE	ROGE	20 04 N	75 50 W	72360	00
PEDROSO	PPELL	22 24 N	80 51 W	72360	01	PELAEZ	LCTV	22 18 N	79 02 W	72360	01
PEDROSO	PML	22 39 N	81 19 W	72330	01	PELAEZ	LCTV	22 45 N	82 42 W	72360	01
PEDROSO	PPELL	22 59 N	81 38 W	72330	01	PELAAYTO SEE PELAYO	LCTV	23 01 N	81 35 W	72330	00
PEDROSO	LCTV	22 19 N	80 19 W	72360	01	PELAAYTO	LCTV	25 52 N	81 54 W	72360	01
PEDROSO	LCTV	22 24 N	80 11 W	72360	01	PELAYO	PML	21 54 N	79 14 W	72360	01
PEDROSO	LCTV	22 24 N	80 50 W	72360	01	PELAYO	PML	22 21 N	80 11 W	72360	01
PEDROSO	LCTV	22 43 N	82 19 W	72330	01	PELAYO	LCTV	20 42 N	77 51 W	72360	01
PEDROSO SEE PEDROSA	LCTV	22 44 N	82 36 W	72320	00	PELAYO	LCTV	22 21 N	80 12 W	72360	01
PEDROSO	LCTV	22 46 N	81 43 W	72320	01	PELAYO	LCTV	23 01 N	81 05 W	72360	01
PEDROSO	LCTV	22 52 N	80 48 W	72330	01	PELAYO, CANAL DE	DTCM	22 46 N	81 05 W	72360	01
PEDROSO	LCTV	22 52 N	81 59 W	72320	01	PELLA	ASIP	22 47 N	81 37 W	72360	01
PEDROSO	LCTV	22 59 N	81 39 W	72330	01	PELLAJERO	PPELL	22 56 N	82 14 W	72330	01
PEDROSO	LCTV	21 02 N	80 41 W	72360	01	PELLEJERO	ASIP	22 44 N	82 02 W	72320	01
PEDROSO	LCTV	23 05 N	81 59 W	72320	01	PELLETIER SEE SANTA CECILIA	LCTV	22 53 N	81 21 W	72360	00
PEDROSO	STW	21 23 N	77 24 W	72360	01	PELLICER	PMLL	22 34 N	80 43 W	72360	01
PEDROSO	ASIP	22 44 N	81 46 W	72320	01	PELLON	LCTV	22 51 N	82 41 W	72360	01
PEDRO VALDEZ	LCTV	21 55 N	76 37 W	72350	01	PELO MALO, CERRO DE	MLL	22 23 N	79 52 W	72360	01
PEJE, ESTERO DEL	CRCT	22 42 N	83 57 W	72330	01	PELON SEE PUNTA PILON	LCTV	21 24 N	77 48 W	72350	00

PELOTA, CAÑO	ESL	22 57 N	80 11 W	72140 01					
PELOMAS, RÍO SEE SAN PEDRO, ARROYO	STWJ	20 90 N	77 02 W	72360 00	PEÑALVER	PPL	23 06 N	82 14 W	72320 01
PELOMAS, RÍO SEE SAN PEDRO, ARROYO	STWJ	20 90 N	77 02 W	72360 00	PEÑALVER	LCTV	22 45 N	82 37 W	72320 01
PELONCITAS	LCTV	20 52 N	77 00 W	72340 01	PEÑALVER	LCTV	22 52 N	81 25 W	72310 01
PELOTA	LCTV	22 50 N	81 06 W	72330 01	PEÑALVER	LCTV	22 54 N	82 23 W	72320 01
					PEÑA POBRE	LCTV	21 20 N	79 22 W	72360 01
PELOTÓN	LCTV	22 05 N	77 45 W	72340 01					
PELJA	PPL	27 36 N	75 20 W	72360 01	PEÑA PRIETA, RÍO	STWJ	20 22 N	74 55 W	72360 01
PELUDA SEE LA PELUDA	PPL	20 19 N	75 48 W	72360 00	PEÑARONDA	LCTV	27 41 N	82 29 W	72320 01
PELUDA	PPL	20 50 N	74 50 W	72360 01	PEÑAS ALTAS	LCTV	23 08 N	82 04 W	72320 02
PELUDA	RSTP	20 57 N	75 57 W	72360 01	PEÑAS ALTAS, CASTILLO DE	PT	23 02 N	81 33 W	72310 01
					PEÑAS ALTAS, PUNTA SEE				
PELUSA	LCTV	22 50 N	82 33 W	72320 01	BARLOVENTO, PUNTA	PT	23 08 N	81 40 W	72310 00
PEÑA	PPL	25 50 N	74 21 W	72360 01					
PEÑA	PPL	21 17 N	74 23 W	72360 01	PEÑAS ATLAS SEE PEÑAS ALTAS	LCTV	25 08 N	82 04 W	72320 00
PEÑA	PPL	22 35 N	80 47 W	72330 01	PEÑASCO	EST	21 15 N	74 22 W	72360 01
PEÑA	LCTV	23 39 N	74 03 W	72360 01	PEÑASCO	LCTV	21 74 N	74 17 W	72360 01
					PEÑASCO, PUNTA	LCTV	27 15 N	80 07 W	72340 01
PEÑA	LCTV	21 04 N	74 47 W	72360 01		PT	20 43 N	75 39 W	72360 01
PEÑA	LCTV	21 27 N	77 20 W	72360 01					
PEÑA	LCTV	21 13 N	74 22 W	72360 01	PEÑASÍ	LCTV	20 56 N	74 18 W	72340 01
PEÑA	LCTV	22 42 N	80 75 W	72360 01	PEÑAS	LCTV	22 50 N	82 36 W	72320 01
PEÑA	LCTV	22 44 N	80 17 W	72340 01	PEÑEJERA	LCTV	29 27 N	81 18 W	72310 01
					PEÑEJERAL SEE				
PEÑA	LCTV	22 47 N	82 47 W	72310 01	PEÑEJERAL DE VALLE BLANCO	LCTV	22 57 N	74 57 W	72360 00
PEÑA	LCTV	22 55 N	82 30 W	72320 01	PEÑEJERAL DE VALLE BLANCO	LCTV	22 07 N	74 57 W	72360 01
PEÑA	LCTV	27 74 N	81 22 W	72330 01					
PEÑA	LCTV	23 08 N	82 09 W	72320 01	PEÑEJERAS	PPL	23 02 N	81 21 W	72340 01
PEÑA	RSTP	21 04 N	74 57 W	72360 01	PEÑEJERAS	LCTV	23 02 N	81 18 W	72350 01
					PEÑEJERAS, REALCENO DE	AREA	23 02 N	81 18 W	72350 01
PEÑA, RÍO LA SEE LA PEÑA, RÍO	STWJ	22 37 N	83 32 W	72310 00	PENDENCIA	PPL	27 45 N	82 30 W	72320 01
PEÑA ALTA SEE PEÑAS ALTAS	LCTV	23 08 N	82 24 W	72320 00	PENDENCIA	LCTV	22 51 N	83 22 W	72310 01
PEÑA BLANCA	PPL	22 33 N	83 53 W	72310 01	PENDENCIA SEE LA PENDENCIA	LCTV	22 54 N	82 22 W	72320 00
PEÑA BLANCA	LCTV	20 03 N	74 18 W	72360 01	PENICHEP SEE ARENCIBIA	LCTV	22 44 N	81 41 W	72320 00
PEÑA BLANCA SEE					PENICHEP	PPL	22 56 N	82 10 W	72320 01
LA BOMBA DE PEÑA BLANCA	LCTV	27 74 N	83 54 W	72310 00	PENILLA, PUNTA	PT	20 34 N	77 34 W	72360 01
					PENITA SEE DENTÓN	LCTV	22 71 N	79 34 W	72340 00
PEÑA BLANCA	LCTV	22 43 N	83 15 W	72310 01					
PEÑA BLANCA, SIERRA DE	MEL	22 45 N	83 28 W	72310 01	PEÑITA SEE LA PEÑITA	LCTV	22 04 N	74 05 W	72360 20
PEÑA DE PONS SEE PEÑA BLANCA	PPL	22 33 N	83 53 W	72310 00	PENITENCIA, MOGOTE LA	MEL	22 38 N	83 45 W	72310 01
PEÑAFLOP	LCTV	22 25 N	81 42 W	72340 01	PENONIA, LOMA LA	PL	19 57 N	77 17 W	72360 02
PEÑATIVE SEE PEÑALVER	PPL	22 44 N	82 32 W	72320 00	PEÑOS BLANCOS SEE PEÑA BLANCA	PPL	22 33 N	83 53 W	72310 00
					PEÑOWSE	PPL	21 44 N	82 49 W	72320 01
PEÑALVER	PPL	22 44 N	82 32 W	72320 01					
					PEÑACOLA SEE PANACOLA	LCTV	22 57 N	78 08 W	72360 00

PERELL	LCTV	25 01 N	76 02 W	72360 01	PERALTA	LCTV	22 44 N	76 21 W	72360 01
PERALVANIA	LCTV	22 53 N	82 40 W	72350 01	PERALTA	LCTV	21 58 N	76 32 W	72360 01
PERALVANIA	LCTV	22 56 N	80 57 W	72350 01	PERALTA	LCTV	22 34 N	81 01 W	72350 01
PERALVANIA	LCTV	21 03 N	77 48 W	72350 01	PERALTA SEE TUDOMA	LCTV	22 57 N	81 25 W	72350 00
PERALVANIA	LCTV	21 14 N	77 45 W	72350 01	PERALTA	LCTV	22 42 N	87 18 W	72320 01
PERAN	LCTV	22 21 N	79 34 W	72360 01	PERALTA	STW	20 45 N	76 20 W	72360 01
PERAN	LCTV	22 45 N	80 11 W	72360 01	PERALTA, ARROYO	STW	20 49 N	75 10 W	72360 01
PERALAS, LOMA LAS	MIL	20 13 N	76 45 W	72360 01	PERCHE, PUNTA	PT	22 27 N	84 21 W	72310 01
PERA	LCTV	22 45 N	80 51 W	72360 01	PERCHES	LCTV	22 04 N	81 06 W	72360 01
PERONIA	PHL	22 07 N	79 40 W	72350 01	PERCHES, PUNTA SEE PERDIZ, PUNTA	PT	22 04 N	81 07 W	72360 00
PERE, CARO	CAPE	21 28 N	81 04 W	72320 01	PERDIDO	LCTV	22 55 N	81 56 W	72320 01
PERE ARREL	LCTV	23 20 N	82 14 W	72320 01	PERDIDO, RIO	STW	20 45 N	77 58 W	72350 01
PERE FLUJID	LCTV	20 09 N	75 42 W	72360 01	PERDIDOS, ARROYO LOS SEE				
PERE RAMON	LCTV	22 44 N	81 57 W	72360 01	LOS PERDIDOS, ARROYO	STW	20 28 N	75 11 W	72360 00
PERILLA	PHL	22 14 N	79 76 W	72360 01	PERDISON	PHL	21 54 N	79 29 W	72360 01
PERILLA	PHL	22 41 N	80 13 W	72360 01	PERDISON	LCTV	22 20 N	80 47 W	72360 01
PERILLA	PHL	22 45 N	81 11 W	72360 01	PERDISON	LCTV	22 59 N	82 35 W	72320 01
PERILLA	LCTV	20 23 N	75 40 W	72360 01	PERDIZ, PUNTA	PT	22 04 N	81 07 W	72360 01
PERILLA	LCTV	22 32 N	81 05 W	72360 01	PERDOMO	PHL	22 56 N	80 46 W	72350 01
PERILLA SEE PERILLA DE MAMA	LCTV	22 41 N	80 13 W	72360 00	PERDOMO	LCTV	22 45 N	81 44 W	72320 01
PERILLA DE MAMA	LCTV	22 41 N	80 13 W	72360 01	PERDOMO	LCTV	22 55 N	82 27 W	72320 01
PERIN	LCTV	23 02 N	80 36 W	72360 01	PERDOMO	LCTV	22 56 N	87 47 W	72350 01
PERITO, TOTA CENTRAL	CTL	22 08 N	80 20 W	72360 04	PERDOMO	LCTV	22 58 N	81 03 W	72350 01
PERUENO	LCTV	21 57 N	78 19 W	72350 02	PERE	PHL	22 09 N	79 06 W	72360 01
PERUENS SEE LAS PARRAS	PHL	21 53 N	76 44 W	72360 00	PEREDA	LCTV	22 55 N	82 25 W	72320 01
PERALEJA	PHL	22 23 N	83 32 W	72310 01	PEREDERO, MANGAS SEE				
PERALEJO	PHL	22 14 N	80 37 W	72360 01	PARADERO, MANGAS	PHL	22 47 N	82 50 W	72310 00
PERALEJO	LCTV	20 11 N	76 54 W	72360 01	PERESINA	LCTV	21 05 N	76 06 W	72360 01
PERALEJO	LCTV	20 17 N	76 42 W	72360 01	PERESINA, PUNTA	PT	21 07 N	76 07 W	72360 01
PERALEJO	LCTV	20 17 N	76 43 W	72360 01	PERESINO	LCTV	20 10 N	75 40 W	72360 01
PERALEJO	LCTV	21 08 N	77 53 W	72350 01	PEREIRA	LCTV	20 41 N	76 32 W	72360 00
PERALEJO	LCTV	21 24 N	79 04 W	72350 01	PEREIRA	LCTV	22 48 N	82 34 W	72320 01
PERALEJO	LCTV	22 08 N	81 01 W	72360 01	PEREIRA SEE PEREIRA	LCTV	20 11 N	76 32 W	72360 00
PERALEJO, CARANCHOA SEE PERALEJO	LCTV	20 07 N	80 00 W	72360 00	PEREVAGE	PHL	22 56 N	82 02 W	72320 01
PERALTA	PHL	21 57 N	79 33 W	72360 01	PEREZ	PHL	20 52 N	77 52 W	72350 01
PERALTA	PHL	22 38 N	81 18 W	72350 01	PEREZ	PHL	21 10 N	77 00 W	72360 01
					PEREZ	PHL	22 47 N	80 16 W	72360 01
					PEREZ	PHL	22 48 N	80 17 W	72360 01

PÉREZ	PPLL	22 49 N	82 32 W	72320 01	PERLA CATO	ISL	22 21 N	77 13 W	72360 01
PÉREZ	PPLL	22 51 N	80 14 W	72360 01	PERLA NUMERO 2 SEE PERLA	RESTP	20 19 N	76 02 W	72360 00
PÉREZ	PPLL	22 56 N	80 33 W	72360 01	PERLAS	LCTV	22 23 N	79 40 W	72360 01
PÉREZ	LCTV	20 14 N	75 02 W	72360 01	PERLE LOMA DE	MEL	23 59 N	81 50 W	72320 01
PÉREZ	LCTV	20 30 N	76 00 W	72360 00	PERLE LOMAS DE SEE PERLE LOMA DE MEL	MEL	23 09 N	81 50 W	72320 00
PÉREZ	LCTV	20 41 N	76 17 W	72360 01	PERMAY	PPLL	21 12 N	76 56 W	72360 01
PÉREZ	LCTV	20 43 N	76 23 W	72360 01	PERNALES	LCTV	22 19 N	80 30 W	72360 01
PÉREZ	LCTV	20 45 N	76 18 W	72360 01	PERNAS	PPLL	21 12 N	77 03 W	72360 01
PÉREZ	LCTV	20 47 N	76 26 W	72360 01	PERPETUA PUNTA	PT	21 50 N	76 54 W	72310 01
PÉREZ	LCTV	22 10 N	83 57 W	72310 01	PERRE BRAVO	LCTV	20 03 N	77 08 W	72360 01
PÉREZ	LCTV	22 35 N	81 20 W	72310 01	PERRAS CALETA	COVE	19 56 N	75 52 W	72360 02
PÉREZ	LCTV	22 48 N	80 11 W	72360 01	PERRAS CATO	ISL	23 11 N	80 55 W	72360 01
PÉREZ	LCTV	22 49 N	80 18 W	72360 01	PERRO CAJOS DEL	ISL	21 57 N	82 24 W	72310 01
PÉREZ	LCTV	22 48 N	82 45 W	72310 01	PERRO ESTERO DEL	ESTV	21 13 N	78 32 W	72360 01
PÉREZ	LCTV	22 49 N	80 13 W	72360 01	PERRO PUNTA	PT	20 01 N	76 51 W	72360 02
PÉREZ	LCTV	22 49 N	80 35 W	72360 01	PERRO PUNTA DEL	PT	21 13 N	78 32 W	72310 01
PÉREZ	LCTV	23 03 N	81 56 W	72310 01	PERSONALES	PPLL	22 56 N	76 24 W	72360 01
PÉREZ	RESTP	22 52 N	81 35 W	72310 01	PERROS BAHIA DE	BAV	22 25 N	78 30 W	72360 01
PÉREZ, CORTE	DIEM	22 39 N	81 46 W	72310 01	PERROS CALETA SEE PERRAS CALETA	COVE	19 56 N	75 52 W	72360 02
PÉREZ, LAGUNA LOS SEE	LA	22 11 N	83 49 W	72310 00	PERSEQUIDA SEE LA PERSEQUIDA	LCTV	22 09 N	80 00 W	72360 00
PÉREZ, LAGUNA									
PÉREZ BLANCO	LCTV	22 54 N	82 30 W	72360 01	PERSEVERANCIA	PPLL	22 08 N	75 48 W	72360 01
PÉREZ BRAVO	LCTV	20 49 N	76 25 W	72360 01	PERSEVERANCIA	PPLL	22 13 N	75 16 W	72360 01
PERFECTO HORA	LCTV	22 24 N	75 29 W	72360 01	PERSEVERANCIA SEE AGUACATECO	PPLL	21 53 N	78 29 W	72360 00
PERICA	LCTV	22 46 N	80 52 W	72360 01	PERSEVERANCIA	PPLL	22 21 N	80 46 W	72360 01
PERICO	PPLL	22 54 N	75 28 W	72360 01	PERSEVERANCIA SEE PERSEVERE	PPLL	22 47 N	82 37 W	72360 02
PERICO	PPLL	22 46 N	81 01 W	72360 01	PERSEVERANCIA	PPLL	22 59 N	81 25 W	72360 01
PERICO	LCTV	19 59 N	77 14 W	72360 01	PERSEVERANCIA	PPLL	23 02 N	81 21 W	72360 01
PERICO	LCTV	20 05 N	75 32 W	72360 01	PERSEVERANCIA	LCTV	20 07 N	75 33 W	72360 01
PERICO, MUNICIPIO DE	ADMO	22 46 N	81 31 W	72360 01	PERSEVERANCIA	LCTV	22 44 N	81 38 W	72360 01
PERICO DELCADO	LCTV	22 18 N	79 15 W	72360 01	PERSEVERANCIA	LCTV	22 47 N	82 38 W	72360 01
PERICO GARCIA	LCTV	22 37 N	83 17 W	72360 01	PERSEVERANCIA	LCTV	22 14 N	81 21 W	72360 01
PERUJICO	PPLL	22 52 N	82 05 W	72360 01	PERSEVERANCIA	LCTV	22 59 N	81 11 W	72360 01
PERLA	PPLL	22 35 N	81 06 W	72360 01	PERSEVERANCIA	RESTP	22 47 N	81 38 W	72360 01
PERLA	PPLL	22 58 N	81 25 W	72360 01	PERSEVERANCIA CENTRAL SEE				
PERLA	PPLL	22 59 N	81 22 W	72360 00	PRIMERO DE NAVG. CENTRAL	CTL	22 21 N	80 47 W	72360 03
					PERSEVERE	PPLL	22 47 N	82 33 W	72360 02
PERLA	RESTP	22 19 N	76 02 W	72360 02	PERU	PPLL	20 05 N	75 52 W	72360 01

PERU	PPLL	22 51 N	77 52 W	72360 01	PESQUERA NUEVO, PUNTA SEE	PT	21 07 N	75 56 W	72360 00
PESQUERA ARROYO	STNI	20 03 N	75 57 W	72360 01	PESQUERA NUEVA, PUNTA	LCTY	20 33 N	76 25 W	72360 01
PESQUERA CENTRAL	CTL	20 54 N	77 17 W	72360 04	PETANA	LCTY	22 45 N	82 32 W	72320 01
PESQUERA FIGUEREDO, CENTRAL	CTL	22 47 N	79 52 W	72360 04	PETONIT	LCTY	22 56 N	82 36 W	72320 01
PESQUERA, ARROYO SEE					PETATEL, BAJO DE LOS	SHOL	22 26 N	82 50 W	72310 03
PESQUERA, ARROYO	STNI	22 21 N	83 44 W	72315 00					
PESCADORA, CAYO	ISL	22 48 N	83 45 W	72310 01	PETATELLOS, SHOALS SEE				
PESCADORA, ARROYO	STNI	22 21 N	83 44 W	72310 01	PETATELLOS, BAJO DE	SHOL	22 28 N	82 40 W	72320 00
PESCADORA, PUNTA SEE					PETATELLOS, BAJO DE	SHOL	22 28 N	82 40 W	72320 03
MORRILLO, PUNTA DEL	PT	22 59 N	83 09 W	72310 00	PETIT CETRO	PPLL	22 48 N	82 32 W	72320 01
PESCADORES, MEDANO DE SEE					PETITO	LCTY	21 28 N	77 35 W	72340 01
PESCADORA, CAYO	ISL	22 48 N	83 45 W	72310 00	PETITON SEE PETITO	LCTY	21 29 N	77 35 W	72317 00
PESCADORES, PUNTA SEE									
FISHERMAN POINT	PT	19 55 N	79 10 W	72360 00	PETRARVA	LCTY	21 27 N	78 02 W	72350 01
					PETRONA	PPLL	22 59 N	81 41 W	72330 01
PESCADORES, PUNTA	PT	21 06 N	75 46 W	72360 03	PETRONA	EST	22 54 N	81 26 W	72330 01
PESCADORES, PUNTA SEE					PETRONILA	PPLL	22 54 N	82 05 W	72320 01
PIEDRAL, PUNTA DE	PT	22 58 N	83 10 W	72310 00	PETRONILA	LCTY	21 55 N	79 11 W	72340 01
PESCADORES, PUNTA	PT	22 59 N	82 46 W	72310 01					
PESCADORIS DE LANGOSTAS	PPLL	22 17 N	81 74 W	72340 01	PETRONILA VALLE	LCTY	21 54 N	79 08 W	72350 01
PESQUERA, LAGUNA	PNO	22 22 N	78 56 W	72350 01	PEZ, ARROYO DEL	STNI	22 15 N	80 09 W	72340 01
					PIATANAL SEE PLATANAL	PPLL	21 34 N	77 28 W	72350 00
PESQUERA, PLAYA	BCH	21 05 N	76 00 W	72360 01	PICA	LCTY	22 49 N	82 32 W	72320 01
PESQUERA NUEVA, PLAYA	BCH	21 04 N	75 56 W	72360 03	PICACHO, ARROYO	STNI	22 16 N	84 23 W	72310 01
PESQUERA NUEVA, PUNTA	PT	21 07 N	75 56 W	72360 01					
PESQUERA	LCTY	21 52 N	78 30 W	72350 01	PICACHO, ENSENADA DE SEE				
PESQUERA, LAGUNA DE	PNO	21 53 N	78 30 W	72350 01	PICADO, ENSENADA DEL	DAY	22 04 N	84 20 W	72310 00
					PICACHO, LAGUNA DEL	PNO	22 14 N	84 23 W	72310 03
PESQUERO	PPLL	22 23 N	84 02 W	72310 01	PICADILLO, EMBARCADERO	LONG	22 54 N	80 23 W	72340 01
PESQUERO	PPLL	22 24 N	79 42 W	72340 01	PICADO, ENSENADA DEL	DAY	22 04 N	84 20 W	72310 01
PESQUERO	PPLL	22 25 N	79 43 W	72340 01	PICADO, PUNTA DE	PT	22 04 N	84 19 W	72310 01
PESQUERO	LCTY	22 17 N	80 02 W	72340 01					
PESQUERO, HACIENDA EL	EST	20 48 N	76 23 W	72340 01	PICADORA SEE PICADURA	LCTY	22 13 N	79 06 W	72340 03
					PICADURA	LCTY	22 13 N	79 06 W	72340 01
PESQUERO, LAGUNA DEL	PNO	22 19 N	80 56 W	72340 01	PICADURA	LCTY	22 50 N	80 00 W	72340 01
PESQUERO, LAGUNA EL	LA	22 06 N	84 05 W	72310 01	PICADURA, ESTERO SEE				
PESQUERO, PLAYA SEE					PICARDIA, ESTERO	INLT	22 34 N	84 11 W	72310 00
PESQUERA, PLAYA	BCH	21 05 N	76 00 W	72360 00	PICADURA DE CAMARONES, MONTES DE	GLS	23 02 N	81 50 W	72320 01
PESQUERA, PUNTA SEE									
PESQUERA NUEVA, PUNTA	PT	21 07 N	75 56 W	72360 00	PICADURA SAN JOAQUIN	LCTY	23 02 N	81 48 W	72320 01
PESQUERO, SIERRA DEL	MLS	22 24 N	84 00 W	72310 01	PICA PICA	PPLL	22 27 N	83 55 W	72310 01
					PICA PICA	PPLL	22 52 N	80 51 W	72330 01
PESQUERO NUEVO, PLAYA SEE					PICA PICA	PPLL	22 53 N	82 24 W	72320 01
PESQUERA NUEVA, PLAYA	BCH	21 04 N	75 56 W	72360 00					

PICA PICA	LCTV	21 38 N	77 47 W	72147	01		
PICA PICA	LCTV	21 40 N	78 58 W	72140	01		
PICA PICA	LCTV	22 18 N	78 25 W	72140	01		
PICA PICA	LCTV	22 24 N	80 19 W	72140	01		
PICA PICA	LCTV	22 44 N	80 50 W	72140	01		
PICA PICA	LCTV	22 42 N	81 40 W	72140	01		
PICAPICA	LCTV	20 05 N	76 57 W	72140	01		
PICAPICA	LCTV	22 34 N	79 48 W	72140	01		
PICAPICAL EAST DE	FORD	20 34 N	76 41 W	72140	01		
PICAPICAL ESTERO	INLT	22 34 N	84 11 W	72140	00		
PICAZON	LCTV	22 19 N	80 08 W	72140	01		
PICHARDO	PRLL	22 49 N	81 14 W	72140	01		
PICHELES, CAVO	ISL	23 04 N	80 21 W	72140	01		
PICILUPO, LOMA	HLL	22 19 N	78 59 W	72140	01		
PICO BLANCO, LOMA	MT	21 58 N	80 14 W	72140	00		
PICO LA MASERA	LCTV	21 28 N	74 36 W	72140	01		
PICO PALMA NEGRA, LOMA	MT	20 10 N	74 01 W	72140	01		
PICO PICO	PRLL	22 53 N	82 24 W	72140	00		
PICO ROYERVELL, CERRO DE	MT	21 53 N	80 00 W	72140	00		
PICO ROSADO, CERRO DE	HLLS	22 04 N	78 53 W	72140	01		
PICOTA, LOMA	HLL	19 45 N	74 14 W	72140	01		
PICOTA, MONTE	MT	21 23 N	76 44 W	72140	02		
PICOTA SEAS	HLL	19 55 N	74 04 W	72140	00		
PICO TUPIZA, LOMA	MT	21 57 N	79 35 W	72140	01		
PICO TUPIZA, MOUNT	MT	19 49 N	76 50 W	72140	00		
PICUJUNCO, PICO	MT	19 49 N	76 50 W	72140	00		
PICUJUNCO	PRLL	20 14 N	78 45 W	72140	01		
PICUJUNCO	PRLL	22 42 N	81 37 W	72140	01		
PICUJUNCO	PRLL	22 44 N	82 34 W	72140	01		
PICUJUNCO	PRLL	22 10 N	78 57 W	72140	01		
PICUJUNCO	PRLL	22 26 N	80 44 W	72140	01		
PICUJUNCO	PRLL	22 41 N	82 28 W	72140	01		
PICUJUNCO	LCTV	21 10 N	75 06 W	72140	01		
PICUJUNCO	LCTV	24 45 N	74 07 W	72140	01		
PICUJUNCO	LCTV	21 24 N	77 34 W	72140	00		
PICUJUNCO	LCTV	21 34 N	77 21 W	72140	01		
PICUJUNCO	LCTV	21 34 N	78 31 W	72140	01		
PIEDRA	LCTV	21 34 N	78 31 W	72140	01		
PIEDRA	LCTV	22 07 N	79 31 W	72140	00		
PIEDRA	LCTV	22 20 N	79 59 W	72140	01		
PIEDRA	LCTV	22 23 N	78 19 W	72140	01		
PIEDRA	LCTV	22 32 N	79 44 W	72140	01		
PIEDRA	LCTV	22 34 N	79 42 W	72140	01		
PIEDRA	LCTV	22 34 N	83 00 W	72140	01		
PIEDRA	LCTV	22 43 N	82 10 W	72140	01		
PIEDRA	LCTV	22 54 N	82 09 W	72140	01		
PIEDRA, ARROYO	STM	20 12 N	75 29 W	72140	01		
PIEDRA, ARROYO	STM	20 12 N	75 29 W	72140	01		
PUNTA DE LAS PIEDRAS, ARROYO	STM1	19 54 N	77 15 W	72140	00		
PIEDRA, CAVO	ISL	20 00 N	75 08 W	72140	01		
PIEDRA, CAVO	ISL	23 15 N	81 07 W	72140	00		
PIEDRAS DEL NORTE, CAVO	ISL	23 15 N	81 07 W	72140	00		
PIEDRA, LAGUNA	SK	22 42 N	82 51 W	72140	00		
PIEDRAS, LAGUNA DE	SK	21 34 N	82 44 W	72140	00		
PIEDRA, LAGUNA DE	SK	22 41 N	80 41 W	72140	01		
PIEDRA, LAGUNA LA	PRMS	22 20 N	80 50 W	72140	00		
PIEDRAS, LAGUNA DE LAS	HLL	22 15 N	79 10 W	72140	01		
PIEDRA, LOMA DE	HLL	22 10 N	80 27 W	72140	01		
PIEDRA, LOMA DE	HLL	20 22 N	76 22 W	72140	00		
LA PIEDRA, LOMA	PT	20 48 N	75 35 W	72140	01		
PIEDRA, PUNTA	PT	20 52 N	75 43 W	72140	02		
PIEDRA, PUNTA	PT	21 18 N	74 38 W	72140	01		
PIEDRA, PUNTA	PT	21 49 N	8 8 6	72140	00		
PIEDRAS SEGUNDA, PUNTA DE	PT	22 59 N	83 05 W	72140	01		
PIEDRA, PUNTA	PT	23 10 N	82 17 W	72140	00		
PIEDRA, PUNTA	PT	21 49 N	84 52 W	72140	01		
PIEDRA, PUNTA DE	PT	22 58 N	83 11 W	72140	01		
PIEDRA, PUNTA DE	PT	22 58 N	83 10 W	72140	00		
PIEDRA, RIO	STM	22 10 N	80 04 W	72140	00		
PIEDRA, RIO	STM	22 21 N	79 45 W	72140	00		
PIEDRA, RIO	STM	22 22 N	80 45 W	72140	01		

PIEDRA RIO SEE BRICA ARRCHO	STW	28 05 N	87 14 W	7232	00	PIEDRA ARRCHO SEE	STW	22 42 N	81 22 W	7234	02
PIEDRA ALTA PUNTA	LA	28 02 N	82 45 W	7235	01	ARRCHO PIEDRA RIO	STW	22 42 N	81 22 W	7234	02
PIEDRA AZUL	LOT	27 15 N	78 42 W	7236	01	PIEDRA ARRCHO DE LAS SIZ	STW	22 25 N	81 25 W	7235	03
PIEDRA BLANCA	PRU	25 49 N	78 33 W	7237	01	LAS PIEDRA ARRCHO	STW	22 25 N	81 25 W	7235	03
PIEDRA BLANCA	LOT	27 04 N	78 17 W	7238	01	PIEDRA ARRCHO LAS SEE	STW	22 25 N	78 18 W	7235	03
						LAS PIEDRA ARRCHO	STW	22 25 N	78 18 W	7235	03
						PIEDRA ARRCHO LAS SEE	STW	22 25 N	78 18 W	7235	03
PIEDRA BLANCA	LOT	27 17 N	81 35 W	7240	01	LAS PIEDRA ARRCHO	STW	22 25 N	78 18 W	7235	03
PIEDRA ALTA PUNTA	ST	28 01 N	82 36 W	7235	00	PIEDRA CANADA LAS SEE	STW	22 15 N	80 11 W	7236	02
PIEDRA DE CARROZO PUNTA	ST	28 08 N	81 22 W	7232	00	LAS PIEDRA CANADA	STW	22 15 N	78 48 W	7240	04
PIEDRA DEL MANDLE PUNTA	ST	21 15 N	78 15 W	7232	01						
PIEDRA DEL CASARU CAP	SL	28 26 N	80 32 W	7232	01	PIEDRAS CAVO	WPA	22 14 N	78 14 W	7236	02
						PIEDRAS CAVO	SL	22 55 N	81 27 W	7236	03
						PIEDRAS CAVO SEE ATORRAS CAVO	SL	22 25 N	78 11 W	7236	03
PIEDRA DE MADRADO PUNTA SEE						PIEDRAS CAVO SEE					
PIEDRA PUNTA DE	ST	27 55 N	83 11 W	7232	00	PIEDRAS DEL HOPTEL CAVO	SL	22 15 N	81 07 W	7236	02
PIEDRA DE YALA HAZIEMA	EST	27 05 N	78 41 W	7232	01	PIEDRAS CAVO	ST	22 15 N	81 10 W	7236	03
PIEDRA PISON	LOT	27 12 N	78 36 W	7232	01						
PIEDRA MUELA	PRU	21 26 N	78 44 W	7232	01	PIEDRAS ESTRADO DE LAS	WPA	18 47 N	81 22 W	7236	04
PIEDRA MUELA	LOT	21 55 N	77 16 W	7233	01	PIEDRAS LAGUNA DE	LA	22 16 N	82 44 W	7236	04
						PIEDRAS LAGUNA DE	LA	22 42 N	82 51 W	7237	01
PIEDRA NAO	PRU	20 44 N	77 14 W	7235	01	PIEDRAS LAGUNA DE LAS	WPA	22 25 N	83 07 W	7237	01
PIEDRA LARRADA LOMA DE	WT	21 23 N	78 11 W	7236	02	PIEDRAS LOMA DE	WPA	22 35 N	83 33 W	7237	01
PIEDRA NUMERO DOS	PRU	22 16 N	81 11 W	7232	01						
PIEDRA NUMERO UNO	PRU	20 17 N	81 01 W	7232	01	PIEDRAS MACHO DE	PRU	22 28 N	81 14 W	7237	01
PIEDRA ORISTA	LOT	20 58 N	78 24 W	7237	01	PIEDRAS MACHO DE	ST	22 28 N	81 14 W	7237	01
						PIEDRAS MACHO DE	ST	22 28 N	81 14 W	7237	01
PIEDRA ROSA	PRU	22 26 N	78 15 W	7236	01	PIEDRAS PUNTA SEE PIEDRA PUNTA	ST	22 28 N	81 14 W	7237	01
PIEDRAS	LOT	27 15 N	78 17 W	7236	01	PIEDRAS PUNTA	ST	22 16 N	81 27 W	7237	01
PIEDRAS	LOT	27 15 N	78 11 W	7236	01	PIEDRAS PUNTA	ST	22 16 N	81 27 W	7237	01
PIEDRAS SEE LAS PIEDRAS	LOT	20 21 N	78 11 W	7236	01						
PIEDRAS	LOT	20 48 N	77 45 W	7237	01	PIEDRAS PUNTA	ST	22 28 N	81 14 W	7237	01
						PIEDRAS PUNTA	ST	22 28 N	81 14 W	7237	01
PIEDRAS	LOT	27 46 N	78 14 W	7236	01	PIEDRAS PUNTA DE SEE	ST	22 28 N	81 14 W	7237	01
PIEDRAS	LOT	21 17 N	78 17 W	7235	01	PIEDRAS PUNTA DE	ST	22 42 N	82 51 W	7237	01
PIEDRAS	LOT	20 51 N	84 49 W	7232	01	PIEDRAS PUNTA DE	ST	22 42 N	82 51 W	7237	01
PIEDRAS	LOT	22 07 N	78 33 W	7235	01	PIEDRAS PUNTA DE	ST	22 42 N	82 51 W	7237	01
PIEDRAS	STW	27 28 N	84 48 W	7236	01	PIEDRAS PUNTA DE	ST	22 42 N	82 51 W	7237	01
						PIEDRAS PUNTA DE	ST	22 42 N	82 51 W	7237	01
PIEDRAS ARRCHO	STW	22 17 N	82 08 W	7236	01	PIEDRAS PUNTA DE SEE PIEDRA PUNTA	ST	22 28 N	81 14 W	7237	01
PIEDRAS ARRCHO SEE PIEDRA RIO	STW	22 27 N	81 45 W	7237	01	PIEDRAS PUNTA DE	ST	22 28 N	81 14 W	7237	01
PIEDRAS ARRCHO	STW	20 28 N	78 15 W	7235	01	PIEDRAS PUNTA DE	STW	22 28 N	81 14 W	7237	01
PIEDRAS ARRCHO	STW	20 45 N	78 47 W	7235	01	PIEDRAS RIO	STW	22 28 N	78 45 W	7237	01
PIEDRAS ARRCHO	STW	22 15 N	78 21 W	7235	01	PIEDRAS RIO LAS SEE	STW	22 15 N	78 16 W	7237	01
						LAS PIEDRAS RIO	STW	22 15 N	78 16 W	7237	01
PIEDRAS ARRCHO	STW	22 32 N	78 27 W	7236	01	PIEDRAS RIO LAS	STW	22 32 N	78 16 W	7237	01

PIEDRAS AZULES LCTV 22 15 N 78 42 W 72360 01
 PIEDRAS AZULAS LCTV 22 09 N 80 06 W 72360 01
 PIEDRAS DE JUAN SÁNCHEZ, FUNDO DE LAS EST 21 17 N 77 19 W 72350 01
 PIEDRAS DEL MONTE, CAYO ISL 23 15 N 81 07 W 72350 01
 PIEDRAS DEL SUR, CAYO SEE PIEDRAS, CAYO ISL 21 50 N 81 07 W 72360 00

PIEDRAS GONDAS LCTV 20 36 N 75 38 W 72360 01
 PIEDRA SOLA LCTV 20 24 N 75 10 W 72360 01
 PIEDRA SOLA LCTV 23 04 N 81 43 W 72350 01
 PIEDRAS PRIMERA, PUNTA DE PT 21 40 N 82 39 W 72320 02
 PIEDRAS PRIMERA, PUNTA DE PIEDRAS PRIMERA, PUNTA DE PT 21 40 N 82 39 W 72320 00

PIEDRAS SEGUNDA, PUNTA DE PT 21 46 N 82 38 W 72320 03
 PIEDRAS SEGUNDA, PUNTA DE PIEDRAS SEGUNDA, PUNTA DE PIEDRAS SEGUNDA, PUNTA DE PT 21 46 N 82 38 W 72320 00
 PIEDRECITA SEE PIEDRECITAS PPL 21 37 N 78 20 W 72350 00
 PIEDRECITAS PPL 21 37 N 78 20 W 72350 01
 PIEDRECITAS LCTV 21 38 N 78 20 W 72350 01

PIEDRECITAS LCTV 22 30 N 82 38 W 72360 01
 PIEDRECITAS SEE LAS PIEDRAS LCTV 23 05 N 81 59 W 72320 00
 PIEDRA DE CALZONES, ESTERO SEE LOMA, ENSENADA DE ESTV 20 57 N 75 44 W 72360 00
 PIEDRO SEE PIEDRO WSTN 20 54 N 78 03 W 72350 00
 PIGS, BAY OF SEE BAY 17 07 N 81 10 W 72360 00
 COCHINOS, BAHIA DE

PIALES LCTV 22 13 N 79 59 W 72360 01
 PISIRIOJA PPL 22 48 N 82 48 W 72350 01
 PISIRIOJA LCTV 22 49 N 82 38 W 72320 01
 PISIRIOJA PPL 22 46 N 80 57 W 72350 01
 PILAR SEE SAN AURELIO PPL 21 15 N 77 04 W 72360 00

PILAR PPL 21 44 N 78 32 W 72350 04
 PILAR SEE CENTRAL PILAR CTLO 21 44 N 78 32 W 72350 00
 PILAR SEE EL PILAR LCTV 20 52 N 77 31 W 72350 00
 PILAR SEE EL PILAR LCTV 20 56 N 78 05 W 72350 00
 PILAR LCTV 21 26 N 77 19 W 72350 01

PILAR LCTV 22 27 N 79 35 W 72360 01
 PILAR LCTV 23 08 N 82 15 W 72320 01

PILAR W 20 06 N 75 43 W 72360 01
 PILAR WSTN 21 20 N 77 03 W 72360 01
 PILAR, CENTRAL SEE EDUARDO GARCÍA LAVANDERO, CENTRAL
 PILARES CTLO 22 51 N 82 46 W 72350 00
 PILARES LCTV 22 59 N 82 34 W 72320 01
 PILATO, RÍO SEE PILOTO, RÍO STW 20 26 N 75 39 W 72360 00

PILOERO LCTV 23 00 N 81 15 W 72350 01
 PILOTO, RÍO SEE PILOTO, RÍO STW 20 26 N 75 39 W 72360 00
 PILOTA LCTV 23 01 N 81 52 W 72350 01
 PILÓN PPL 19 54 N 77 19 W 72360 01
 PILÓN PPL 19 55 N 77 22 W 72360 01

PILÓN SEE PILÓN DE CAUTO PPL 20 06 N 76 09 W 72360 00
 PILÓN PPL 20 31 N 75 49 W 72360 02
 PILÓN PPL 21 09 N 77 04 W 72360 01
 PILÓN LCTV 20 21 N 75 30 W 72360 01
 PILÓN LCTV 20 52 N 75 45 W 72360 01

PILÓN LCTV 22 31 N 83 24 W 72350 01
 PILÓN, ARROYO STW 22 32 N 83 22 W 72350 01
 PILÓN, CAYOS ISL 20 43 N 78 08 W 72350 01
 PILÓN, LOMA HLL 20 52 N 75 47 W 72360 01
 PILÓN, LOMA DEL HLL 22 32 N 83 21 W 72350 01

PILÓN, PLAYA BCH 20 53 N 75 43 W 72360 01
 PILÓN, PUNTA PT 20 53 N 75 44 W 72360 01
 PILONCITO LCTV 20 00 N 77 27 W 72360 01
 PILONCITO LCTV 20 53 N 75 48 W 72360 01
 PILONCITO, CAYO ISL 20 45 N 78 18 W 72350 01

PILÓN DE CAUTO PPL 20 06 N 76 09 W 72360 01
 PILÓN DEL MEDIO SEE PILÓN DEL MEDIO PPL 19 54 N 77 21 W 72360 00
 PILÓN DEL MEDIO PPL 19 54 N 77 21 W 72360 01
 PILÓN HARBOR SEE MORA, ENSENADA DE BAY 19 53 N 77 19 W 72360 00
 PILÓN Y PALMAR SEE EL PILÓN Y PALMAR PPL 20 06 N 75 42 W 72360 00

PILOTA SEE PILOTO PPL 21 47 N 77 41 W 72350 00
 PILOTA, PUNTA SEE PILOTO, PUNTA PT 21 47 N 77 41 W 72350 00
 PILOTO PPL 21 47 N 77 41 W 72350 02
 PILOTO PPL 22 40 N 82 59 W 72350 01
 PILOTO LCTV 20 24 N 76 55 W 72360 01

PILOTO	LCTV	20 26 N	76 54 W	72360 01	PIPIENTA, CAVO	ISL	22 60 N	84 09 W	72310 01
PILOTO	LCTV	20 33 N	75 47 W	72360 01	PIPIENTA, LOMA DE LA	MLL	22 46 N	83 01 W	72310 01
PILOTO SEE PILOTOS	LCTV	21 35 N	76 03 W	72350 00	PIPIENTA, PUNTA	PT	22 55 N	82 55 W	72310 01
PILOTO	LCTV	21 41 N	76 48 W	72350 01	PIPIENTA, ARROYITO	LCTV	22 11 N	80 37 W	72360 01
PILOTO SEE PILOTOS	LCTV	22 32 N	83 19 W	72310 00	PIPIENTAN SEE PIPIENTA	LCTV	22 42 N	82 20 W	72320 00
PILOTO	LCTV	22 45 N	82 24 W	72310 01	PIPIENTO, ARROYO	STM	19 58 N	75 31 W	72360 01
PILOTO	LCTV	22 46 N	81 34 W	72310 01	PINA	PNLL	21 38 N	78 58 W	72360 01
PILOTO	LCTV	22 48 N	81 50 W	72310 01	PINA	LCTV	21 58 N	78 58 W	72360 01
PILOTO	LCTV	22 49 N	81 54 W	72310 01	PINA	LCTV	22 47 N	87 44 W	72310 61
PILOTO, CABEZADAS DE	STM	20 25 N	75 50 W	72360 01	PINA	PNLL	21 07 N	76 36 W	72360 02
PILOTO, LOMA SEE PILOTO, LOMA	MLL	19 55 N	75 05 W	72360 00	PINA	PNLL	21 13 N	76 56 W	72360 01
PILOTO, PLAYA	BCM	21 47 N	77 41 W	72310 01	PINA	PNL	22 03 N	78 45 W	72360 01
PILOTO, PUNTA	PT	20 48 N	78 33 W	72350 01	PINA	LCTV	22 05 N	78 43 W	72360 01
PILOTO, PUNTA	PT	21 47 N	77 41 W	72310 01	PINA	LCTV	20 45 N	76 38 W	72360 03
PILOTO, RIO	STM	20 26 N	75 39 W	72360 01	PINAL	LCTV	20 19 N	77 04 W	72360 01
PILOTO, RIO	STM	20 24 N	75 47 W	72360 01	PINAL ALTO SEE PINAR ALTO	LCTV	22 13 N	83 56 W	72310 00
PILOTO, ANAJO	LCTV	20 26 N	75 40 W	72360 01	PINAL CIEGO	PNLL	22 28 N	84 15 W	72310 01
PILOTO, ANJIBA	LCTV	20 26 N	75 44 W	72360 01	PINAL DE LA CATALINA SEE EL PINAR DE CATALINA	LCTV	22 26 N	81 13 W	72310 00
PILOTO DEL MEDIO	LCTV	20 27 N	75 46 W	72360 01	PINALES SEE PINARES	LCTV	22 24 N	84 10 W	72310 00
PILOTOS SEE PILOTO	PNLL	21 47 N	77 41 W	72310 00	PINALES SEE PINARES	LCTV	22 27 N	84 09 W	72310 00
PILOTOS	PNL	22 32 N	83 37 W	72310 01	PINALES	LCTV	22 32 N	84 03 W	72310 01
PILOTOS	LCTV	21 35 N	76 03 W	72350 01	PINALES	LCTV	22 50 N	82 20 W	72320 01
PILOTOS	LCTV	22 32 N	83 19 W	72310 01	PINALES DE MAYARI	LCTV	20 32 N	75 42 W	72360 01
PILOTOS	LCTV	22 47 N	81 32 W	72310 01	PINALES DE MAYARI, SIERRA DE LOS	MFS	20 33 N	75 47 W	72360 00
PILOTOS, PUNTA SEE PILOTO, PUNTA	PT	21 47 N	77 41 W	72310 00	PINALILLA	LCTV	22 44 N	83 17 W	72310 01
PILOTOS SEE BLANCO, CAV.	ISL	20 28 N	77 57 W	72360 00	PINALILLO SEE EL PINALILLO	LCTV	22 44 N	83 20 W	72310 00
PIMENTAL	OSTP	20 02 N	77 25 W	72360 01	PINALILLO SEE EL PINALILLO	LCTV	22 53 N	83 37 W	72310 00
PIMENTAL	LCTV	22 00 N	78 40 W	72350 01	PINALILLO, PUNTA	PT	22 09 N	84 24 W	72310 01
PIMENTA	LCTV	21 58 N	76 44 W	72360 01	PINALITO	PNL	20 22 N	75 52 W	72360 01
PIMENTA SEE LA PIMENTA	LCTV	22 08 N	76 33 W	72360 00	PINALITO	LCTV	20 03 N	75 53 W	72360 01
PIMENTA	LCTV	22 08 N	84 13 W	72310 01	PINALITO, ARROYO	STM	22 21 N	83 52 W	72310 01
PIMENTA	LCTV	22 15 N	84 04 W	72310 01	PINAR, ALTO DE	MLL	20 16 N	74 52 W	72360 01
PIMENTA	LCTV	22 42 N	82 20 W	72320 01	PINAR, PASO DEL	FORD	22 25 N	83 13 W	72310 01
PIMENTA	LCTV	22 45 N	79 55 W	72340 01	PINAR, RIO SEE MATO, O	STM	20 26 N	75 09 W	72360 00
PIMENTA, ALTO LA SEE LA PIMENTA, ALTO	MLL	20 18 N	74 53 W	72360 00	PINAR ALTO	LCTV	22 13 N	83 56 W	72310 01
PIMENTA, ARROYO	STM	22 14 N	84 20 W	72310 01	PINAR ALTO	LCTV	22 25 N	83 29 W	72310 01

PINAR CIEGO	LCTY	22 12 N	84 17 W	72910	01	PINERO, PUNTA SEE					
PINAR DE CATALINA SEE						COPEL CALSO, PUNTA	PT	22 12 N	83 33 W	72910	00
EL PINAR DE CATALINA	LCTY	22 24 N	83 17 W	72910	00	PINERO CAJETAL	LCTY	22 12 N	79 16 W	72940	01
PINAR DE CEJRA	LCTY	22 25 N	74 59 W	72940	01	PINERO, PUNTA DE	PT	22 12 N	83 32 W	72910	01
PINAR DE ORAHALES	LCTY	22 35 N	83 34 W	72910	01	PINERO	ESTN	22 47 N	78 47 W	72950	00
PINAR DE LA CAJRA	PRLL	22 17 N	74 54 W	72940	01	PINERO, ESTERO	CRST	22 11 N	83 32 W	72910	01
PINAR DEL AGUA	LCTY	22 27 N	74 37 W	72940	01	PINERO EL CAJETAL SEE					
PINAR DEL RIO	PRLL	22 25 N	83 42 W	72910	01	PINERO CAJETAL	LCTY	22 12 N	79 16 W	72940	00
PINAR DEL RIO, ESTACION	ESTN	22 25 N	83 42 W	72910	00	PINERO, ESTERO DE SEE					
PINAR DEL RIO, MUNICIPIO DE	ADMO	22 25 N	83 42 W	72910	01	PINERO, ESTERO	CRST	22 11 N	83 32 W	72910	00
PINAR DEL RIO, PROVINCIA DE	ADMO	22 25 N	83 42 W	72910	02	PINERO ISLE OF SEE					
PINARES	PRLL	22 23 N	74 59 W	72940	01	PINOS, ISLA DE	ISL	21 40 N	82 50 W	72920	00
PINARES	EST	22 29 N	74 44 W	72940	01	PINANILLA, PUNTA SEE					
PINARCE	EST	22 27 N	74 35 W	72940	01	CAMPANILLA, PUNTA	PT	23 10 N	82 18 W	72920	00
PINARCI	EST	22 19 N	83 54 W	72910	01	PINANILLAS, PUNTA SEE					
PINARCS	LCTY	22 24 N	84 10 W	72910	01	CAMPANILLA, PUNTA	PT	23 10 N	82 18 W	72910	00
PINARIS	LCTY	22 27 N	84 09 W	72910	01	PINGUE, CANAL DE SEE					
PINARIS	LCTY	21 04 N	81 20 W	72910	01	PINGUE, CANAL DE	CHW	20 43 N	78 15 W	72950	00
PINARIS DE MEXICA	LCTY	20 51 N	74 52 W	72940	01	PINGUE, CAJOS DE SEE					
PINAR LLANO	PRLL	22 33 N	83 32 W	72910	01	PINGUESA CAJOS	ISLS	20 47 N	78 15 W	72940	00
PINAR LLANO	POSE	22 34 N	83 36 W	72910	01	PINGUES CAJOS SEE					
PINAR LLANO, ALTOS DE	MSLS	22 14 N	83 37 W	72910	01	PINGUES, CANAL DE	CHW	20 43 N	78 15 W	72950	01
PINAR OSCURO SEE						PINGUES, CAJOS	ISLS	20 47 N	78 15 W	72950	01
PINAR OSCURO	LCTY	22 24 N	84 10 W	72910	00	PINI	PRLL	22 51 N	74 39 W	72940	01
PINAR QUEMADO	LCTY	22 25 N	84 10 W	72910	01	PINI	LCTY	22 18 N	80 09 W	72940	01
PINAR QUEMADO	PRLL	20 26 N	74 44 W	72940	01	PINILLAS, RIO SEE					
PINAR REDONDO	PRLL	20 24 N	74 43 W	72940	01	OUTREMAN, RIO	STW	20 21 N	74 33 W	72940	00
PINA SOLA	LCTY	22 44 N	83 34 W	72910	01	PINILLOS	PRLL	22 29 N	81 04 W	72910	01
PINATELLO, PUNTA SEE						PINILLOS	LCTY	22 67 N	81 59 W	72910	01
PINATELLO, PUNTA	PT	22 18 N	84 34 W	72910	00	PINILLOS	LCTY	22 58 N	82 48 W	72910	01
PINCA, PLAYA	SCM	22 31 N	74 39 W	72940	01	PININICHE, ARROYO	STW	20 42 N	78 52 W	72950	01
PINEDA	PRLL	22 48 N	82 17 W	72940	01	PININICHE, CAJOS	ISLS	20 41 N	78 52 W	72950	01
PINEDA	LCTY	22 43 N	81 14 W	72910	01	PININICHE, ARROYO SEE					
PINEDA	LCTY	22 59 N	82 15 W	72910	01	PININICHE, ARROYO	STW	20 42 N	78 52 W	72940	00
PINEDA	LCTY	21 21 N	82 16 W	72910	01	PINO	PRLL	20 51 N	78 52 W	72950	00
PINEDA, LAGUNA	PRM	21 34 N	81 18 W	72910	01	PINO	LCTY	21 08 N	74 36 W	72940	01
PINERO	LCTY	22 13 N	80 24 W	72940	01	PINO	LCTY	21 43 N	77 34 W	72950	01
PINERO	LCTY	22 59 N	82 24 W	72910	01	PINO	LCTY	21 53 N	78 55 W	72950	01
						PINO	LCTY	22 12 N	80 15 W	72940	01
						PINO	LCTY	22 11 N	83 27 W	72910	01

PINO	LCTY	21 03 N	81 53 W	72920	01	PINTADO	PMLL	22 53 N	78 33 W	72960	02
PINO ARROYO	SM	21 50 N	83 23 W	72920	01	PINTADO	LCTY	22 53 N	81 33 W	72930	04
PINO ARROYO DEL	SM	22 32 N	78 40 W	72960	01	PINTADOS (SEE PINTADO)	LCTY	22 53 N	81 33 W	72930	05
PINO ENSENADA DE	SMH	22 56 N	81 26 W	72960	01	PINTO	PMLL	22 53 N	78 33 W	72960	01
PINO ESTERO DEL	INCY	21 50 N	89 04 W	72920	01	PINTO (SEE PINTO NUNO)	PMLL	22 53 N	82 34 W	72960	02
PINO CANJA DEL	DTCH	22 41 N	82 32 W	72920	01	PINTO	LCTY	22 45 N	77 26 W	72950	01
PINO TOMBO	PMLL	22 19 N	84 27 W	72910	01	PINTO	LCTY	22 53 N	78 21 W	72960	01
PINO GRANDE	LCTY	22 32 N	82 32 W	72920	01	PINTO	LCTY	22 54 N	80 53 W	72930	01
PINON (SEE EL PINON)	PMLL	22 43 N	80 18 W	72960	00	PINTO CAÑADA DE	SMH	22 42 N	77 15 W	72950	01
PINON	PMLL	22 35 N	81 11 W	72930	01	PINTO DERRAMADEROS DEL	PLN	22 42 N	77 16 W	72950	01
PINON	PMLL	22 38 N	80 59 W	72930	01	PINTO NUEVO	PMLL	22 55 N	81 34 W	72930	01
PINON	LCTY	22 38 N	81 00 W	72930	01	PINTO VIEJO	PMLL	22 54 N	81 33 W	72930	01
PINON	LCTY	22 49 N	82 02 W	72920	01	PISUJILLO (SEE EL PISUJILLO)	LCTY	22 25 N	78 55 W	72940	00
PINON	LCTY	22 45 N	82 33 W	72920	01	PISUJILLO	LCTY	22 22 N	80 06 W	72960	01
PINON PLAYA	ACH	22 50 N	78 54 W	72960	01	PISUJILLO ARROYO	SMH	22 20 N	78 40 W	72960	01
PINON NUMERO CUATRO	RSYR	22 50 N	79 55 W	72960	01	PISUJOS CALETA (SEE					
PINON NUMERO DOS	PMLL	22 48 N	79 55 W	72960	01	PISUJOS CALETA DE LOS	RSH	21 49 N	84 53 W	72910	00
PINON NUMERO TRES	RSYR	22 49 N	79 55 W	72960	01	PISUJOS ENSENADA	COVE	19 54 N	77 19 W	72960	01
PINON NUMERO UNO	RSYR	22 48 N	79 54 W	72960	01	PISUJOS LAGUNA EL	TND	22 17 N	80 34 W	72960	01
PINON NUMERO 1 (SEE						PISUJOS CALETA DE LOS	RSH	21 49 N	84 53 W	72910	01
PINON NUMERO UNO)	RSYR	22 48 N	79 54 W	72960	00	PISON (SEE PISON)	PMLL	19 54 N	77 19 W	72960	00
PINON NUMERO 2 (SEE						PIPA BAJO DE LA (SEE					
PINON NUMERO DOS)	PMLL	22 45 N	78 55 W	72960	00	PIPA BAJOS LA	SMOL	22 09 N	83 04 W	72920	00
PINON NUMERO UNO (SEE						PIPA BAJOS LA	SMOL	22 09 N	83 04 W	72920	00
PINON NUMERO UNO)	YSYR	22 45 N	79 54 W	72960	00	PIPA CANAL DE LA (SEE					
PINON NUMERO TRES	RSYR	22 49 N	79 55 W	72960	00	LA PIPA CANAL DE	CHMN	22 10 N	82 53 W	72920	00
PINON NUMERO TRES	RSYR	22 49 N	79 55 W	72960	00	PIPA CAYO LA (SEE LA PIPA CAYO	ISL	22 07 N	82 55 W	72920	00
PINON NUMERO 4 (SEE						PIPA CAYOS DE LA (SEE					
PINON NUMERO CUATRO)	RSYR	22 50 N	79 55 W	72960	00	LA PIPA CAYOS DE	ISL	22 06 N	82 55 W	72920	00
PINON ARROYO	SMH	22 08 N	76 54 W	72960	01	PIPA SMOL (SEE PIPA BAJOS LA	SMOL	22 08 N	83 04 W	72920	00
PINON ISLA DE ISPAHISHA						PIPIAN	PMLL	22 51 N	81 55 W	72920	01
ISL DE PINOS (CONVENTIONAL)	ISL	21 40 N	82 50 W	72920	01	PIPIAN RIO	SMH	22 43 N	81 51 W	72920	01
PINON LAGUNA DE LOS	PND	22 30 N	83 25 W	72910	01	PIQUERO	LCTY	22 58 N	82 48 W	72910	01
PINO SOLO	LCTY	22 15 N	83 42 W	72910	01	PIRAQUA	LCTY	22 27 N	80 22 W	72960	01
PINO SOLO	LCTY	22 35 N	83 21 W	72920	01	PIRAQUA PASA	CHMN	22 05 N	77 35 W	72960	01
PINOTE	LCTY	22 15 N	79 03 W	72960	01	PIRAQUAS CANAL DE LAS	CHMN	22 08 N	79 11 W	72960	01
PINO VERDE	LCTY	20 02 N	76 43 W	72960	01	PIRAQUAS CAYOS	ISL	22 05 N	77 35 W	72960	01
PINTA LAGUNA DE LA (SEE						PIRAMIDES	LCTY	22 05 N	78 54 W	72950	01
PUNTA LAGUNA DE LA	LA	21 26 N	19 25 W	72950	00						

APPROVED FOR RELEASE: 2007/02/20: CIA-RDP01-00707R000200050009-3

PIRATA LA GUERRA DEL SEE							
CORTES LA GUERRA DE	LCN	22 23 N	83 59 W	72920	00		
PIRATININGO	LCTY	22 25 N	79 25 W	72960	01		
PIRATININGO	LCTY	22 24 W	79 37 W	72960	01		
PIRINEOS	LCTY	22 47 N	81 04 W	72920	01		
PIZA	LCTY	22 54 N	82 73 W	72927	01		
PIZA RONDO	PPLL	22 57 N	82 31 W	72912	01		
PIZATA	LCTY	22 05 N	75 56 W	72960	01		
PIZOLE	LCTY	22 52 N	82 56 W	72910	01		
PIZA	PPLL	22 48 N	82 31 W	72927	01		
PJTA	PPLL	22 54 N	82 29 W	72960	01		
PJTA	LCTY	22 39 N	80 11 W	72960	01		
PJTA SEE LA PITA	LCTY	22 23 N	82 25 W	72927	00		
PJTA ARROYO LA	STM	21 26 N	79 20 W	72950	01		
PJTA LA GUERRA DEL SEE	WWSW	21 20 N	79 26 W	72960	01		
PJTA RIO SEE OJTA ARROYO LA	STM	21 26 N	78 25 W	72950	00		
PITAJONES SEE PITAJONES	LCTY	21 59 N	79 43 W	72967	00		
PITAJONAL	LCTY	21 41 N	79 51 W	72960	01		
PITAJONES	LCTY	21 42 N	79 52 W	72960	01		
PITAJONES	LCTY	21 43 N	78 49 W	72960	01		
PITAJONES	LCTY	21 47 N	78 51 W	72960	01		
PITAJONES	LCTY	21 48 N	79 52 W	72960	01		
PITAJONES	LCTY	21 55 N	78 43 W	72960	01		
PITAL	PPLL	21 03 N	76 29 W	72960	01		
PITINELA JUNTA	BT	21 44 N	79 55 W	72962	01		
PITINER SEE EL PITINER	LCTY	22 50 N	82 44 W	72910	00		
PITINER JUNTA DEL	BT	21 56 N	77 09 W	72950	01		
PIZARDO	PPLL	22 20 N	84 20 W	72910	02		
PIZARDO	LCTY	22 01 N	81 25 W	72910	01		
PIA	WSTP	22 59 N	81 48 W	72950	00		
PLACENCIA	PPLL	22 19 N	83 39 W	72910	01		
PLACENCIA	PPLL	22 43 N	83 01 W	72910	01		
PLACER	WSTN	22 07 N	79 26 W	72960	00		
PLACERES	LCTY	21 39 N	78 16 W	72950	01		
PLACERES	LCTY	23 02 N	82 24 W	72925	01		
PLACERES DE ALEMANIA	LCTY	22 07 N	78 47 W	72950	01		
PLACETAS	PPLL	22 19 N	79 45 W	72960	01		
PLACETASA MUNICIPIO DE	LCHC	22 19 N	79 39 W	72960	01		
PLACIDA CUENA	LAVS	22 24 N	80 24 W	72960	02		
PLACIDAS SEE PLACIDAS	LCTY	22 54 N	83 24 W	72910	00		
PLAIDA OTTOMO							
PLAIA DEL ROSARIO	PPLL	22 47 N	82 27 W	72920	00		
PLAIBAS	LCTY	20 19 N	76 56 W	72960	01		
PLANAS	LCTY	22 28 N	78 48 W	72960	01		
PLANAS APENAS	WSTP	20 29 N	78 48 W	72960	01		
PLANCHO CASTA CAMO	WWSW	22 14 N	87 54 W	72960	01		
PLANCHO TIRO LA GUERRA	WWSW	22 15 N	80 54 W	72960	01		
PLANTADA	LCTY	22 33 N	82 23 W	72960	01		
PLANTADA	LCTY	22 35 N	80 24 W	72960	01		
PLANTADA SEE ESTANCIA HUELA	LCTY	22 54 N	80 25 W	72960	00		
PLANTA ELECTRICA LOMA DE LA	HLL	22 33 N	83 38 W	72910	01		
PLANTANICAL ARROYO SEE							
PLANTANICAL ARROYO	STMJ	22 30 N	80 10 W	72960	00		
PLANTANO MACHO SEE PLANTANO MACHO	LCTY	22 47 N	80 20 W	72960	00		
PLASENCIA SEE PLACENCIA	PPLL	22 13 N	83 39 W	72910	00		
PLASENCIA SEE PLACENCIA	PPLL	22 43 N	83 53 W	72910	00		
PLATANCIA	LCTY	22 05 N	79 45 W	72960	01		
PLASENCIA	LCTY	22 49 N	81 24 W	72950	01		
PLASENCIA	LCTY	22 10 N	82 49 W	72910	01		
PLATA ENSENADA LA SEE							
LA PLATA ENSENADA	NAV	22 59 N	82 46 W	72910	00		
PLATA ENSENADA LA	ESTP	19 55 N	76 54 W	72960	01		
PLATA LA LOMA SEE PLATA LOMA LA	MT	19 55 N	75 21 W	72960	00		
PLATA LOMA DE	HLL	20 41 N	79 35 W	72960	00		
PLATA LOMA LA	MT	19 55 N	75 01 W	72960	01		
PLATA RIO	STMJ	22 59 N	72 18 W	72960	01		
PLATA RIO LA SEE LA PLATA RIO	STM	19 55 N	76 54 W	72960	00		
PLATA RIO LA SEE LA PLATA RIO	STM	22 58 N	82 54 W	72910	00		
PLATA RIO LA SEE LA PLATA RIO	STMJ	20 08 N	76 34 W	72960	00		
PLATAFORMA	LCTY	22 55 N	78 18 W	72960	01		
PLATANAL	PPLL	20 05 N	75 09 W	72960	01		
PLATANAL	PPLL	20 23 N	75 44 W	72960	01		
PLATANAL	PPLL	21 12 N	76 25 W	72960	01		
PLATANAL	PPLL	21 34 N	77 29 W	72910	02		
PLATANAL	LCTY	20 05 N	75 09 W	72960	01		

PLATANAL LCTY 20 14 N 79 24 W 72360 01
 PLATANAL SEE PLATANO LCTY 20 15 N 76 22 W 72360 00
 PLATANAL LCTY 22 28 N 79 32 W 72360 01
 PLATANAL ARROYO STWJ 20 17 N 75 32 W 72360 01
 PLATANAL ARROYO STWJ 20 23 N 75 63 W 72360 01

PLATANILLA RÍO STWJ 20 11 N 75 35 W 72360 01
 PLATANICAL LCTY 22 32 N 80 08 W 72360 01
 PLATANICAL ARROYO STWJ 21 30 N 80 15 W 72360 01
 PLATANICO PPLL 22 03 N 78 46 W 72360 01
 PLATANILLA, RÍO SEE PLATANILLOS, RÍO STWJ 20 09 N 75 45 W 72360 00

PLATANILLO SEE PLATANILLOS LCTY 20 09 N 75 45 W 72360 00
 PLATANILLO LCTY 20 09 N 75 45 W 72360 01
 PLATANILLO, RÍO SEE PLATANILLOS, RÍO STWJ 20 09 N 75 45 W 72360 00
 PLATANILLOS RÍO LCTY 20 09 N 75 45 W 72360 01
 PLATANILLOS, RÍO STWJ 20 09 N 75 45 W 72360 01

PLATANOSO LCTY 19 46 N 77 03 W 72360 01
 PLATANO SEE EL PLATANO PPL 20 09 N 76 35 W 72360 00
 PLATANO LCTY 20 15 N 76 22 W 72360 01
 PLATANO ARROYO DEL STWJ 21 35 N 78 07 W 72356 01
 PLATANO LOMAS EL HCLT 22 46 N 82 15 W 72320 01

PLATANO, SIERRA DEL SEE PLATANO LOMAS EL HCLT 22 56 N 82 15 W 72320 00
 PLATANO MACHO LCTY 22 67 N 80 20 W 72360 02
 PLATANO NEGRO PPLL 22 04 N 79 00 W 72360 01
 PLATANO ARROYO STWJ 20 17 N 75 14 W 72360 01
 PLATERO SEE PLATEROS LCTY 22 24 N 79 23 W 72360 00

PLATEROS LCTY 22 24 N 79 23 W 72360 01
 PLATÓN DE EGRA LCTY 19 59 N 75 36 W 72360 01
 PLAYA SEE LA PLAYA PPLL 21 36 N 82 27 W 72320 00
 PLAYA LCTY 20 33 N 76 59 W 72360 02
 PLAYA ANÓN PPLL 21 46 N 80 02 W 72360 01

PLAYA BACURANAO PPLL 23 10 N 82 14 W 72320 01
 PLAYA BAGA LCTY 21 45 N 77 31 W 72350 01
 PLAYA BAJA SEE PLAYA BAGA LCTY 21 45 N 77 31 W 72350 00
 PLAYA BARACOA PPL 21 03 N 82 34 W 72320 01
 PLAYA BLANCA CATO ISL 20 29 N 78 00 W 72360 01

PLAYA BUENAVENTURA SEE BUENAVENTURA PPLL 22 14 N 81 12 W 72360 02
 PLAYA BUENA VENTURA SEE BUENAVENTURA PPLL 22 14 N 81 12 W 72360 00
 PLAYA BUENA VENTURA COMV 23 07 N 81 23 W 72360 03
 PLAYA CUBÉN PPL 22 41 N 81 59 W 72320 03
 PLAYA CAIMITO PPL 22 41 N 82 28 W 72320 00
 PLAYA CAJICO SEE PLAYA DEL CAJICO PPL 22 21 N 83 16 W 72320 01

PLAYA DAVENPORT PPLL 22 21 N 83 16 W 72320 01
 PLAYA DE BACURANAO SEE BACURANAO PPLL 23 10 N 82 14 W 72320 00
 PLAYA DE BARACOA SEE PLAYA BARACOA PPLL 23 09 N 82 14 W 72320 00
 PLAYA DE CAIMITO SEE CAIMITO PPL 22 41 N 81 59 W 72320 00
 PLAYA CAIMITO PPL 22 41 N 81 59 W 72320 00
 PLAYA DE CAJETANA PPL 22 33 N 78 14 W 72360 01

PLAYA DE CAYARICA PPL 23 07 N 81 22 W 72320 01
 PLAYA DE SALAFRE PPL 22 10 N 80 54 W 72320 01
 PLAYA DE GUANABO SEE GUANABO PPL 23 10 N 82 07 W 72320 00
 PLAYA DE JINACOA SEE PLAYA JINACOA PPLL 23 09 N 81 51 W 72320 00
 PLAYA DEL CAJICO PPL 22 42 N 82 28 W 72320 01

PLAYA DEL CAJICO PPL 22 42 N 82 28 W 72320 01
 PLAYA DEL ROSARIO PPLL 22 40 N 82 03 W 72320 01
 PLAYA DE MANATI SEE MANATI LCTY 20 05 N 75 26 W 72360 00
 PLAYA DE MARIANAO SEE LA PLAYA PPLL 23 06 N 82 27 W 72320 00
 PLAYA DE MIENTRES, PUNTA ST 23 03 N 80 24 W 72320 01

PLAYA DE TAJAJERA SEE TAJAJERA PPL 22 39 N 81 45 W 72320 00
 PLAYA EL MORRILLO PPLL 22 57 N 83 19 W 72320 01
 PLAYA GIRÓN LCTY 22 04 N 78 12 W 72360 02
 PLAYA GRANDE LCTY 20 39 N 76 12 W 72360 01
 PLAYA GUANABO SEE GUANABO PPLL 23 10 N 82 07 W 72320 00

PLAYA GUENAJA PPL 23 40 N 77 45 W 72360 01
 PLAYA JINACOA PPLL 23 09 N 81 51 W 72320 01
 PLAYA LA HERRADURA PPLL 21 17 N 76 26 W 72360 01
 PLAYA LA PANCHOYA PPLL 22 47 N 80 24 W 72360 02
 PLAYA LARGA LCTY 22 14 N 81 10 W 72360 01

PLAYA LORTAL PASA SEE LORTAL PASA COMV 22 42 N 84 04 W 72320 00
 NORTE CANALIZO ST 20 18 N 74 20 W 72360 01
 PLAYA LORTAL PUNTA LCTY 22 17 N 81 11 W 72360 01
 PLAYA NAQUINA LCTY 22 17 N 81 11 W 72360 01

PLAYA MATASEQUE	PPELL	22 40 N	82 09 W	72520 01			
PLAYA MENÉNDEZ	PPL	23 05 N	80 48 W	72352 01	PLAYUELA	LCTV	22 37 N
PLAYA NAZARAL EMBARCADERO SEE NAZARAL EMBARCADERO DE					PLAYUELA, PUNTA	PT	20 21 N
PLAYA PANQUITA SEE PLAYA LA PANQUITA					PLAYUELAS	PPELL	20 56 N
PLAYA RANCHO LUNA	PPELL	22 57 N	80 25 W	72362 00	PLAYUELAS	PPELL	21 56 N
	PPELL	22 52 N	80 26 W	72360 01	PLAYUELAS	PPELL	22 45 N
							92 56 W 72310 01
PLAYA ROSARIO SEE PLAYA DEL ROSARIO					PLAYUELAS SEE LAS PLAYUELAS	LCTV	21 29 N
PLAYA SANTA ISABEL	PPELL	22 40 N	82 03 W	72320 00	PLAYUELAS, EMBARCADERO SEE SITIO NORALES, EMBARCADERO		79 33 W 72350 00
PLAYAS COLOMADAS	PPL	22 41 N	82 11 W	72320 01	PLAYUELAS, ENSENADA LAS	LONG	22 45 N
PLAYAZO CANAN SEE PLAYAZO CANAN	PPL	19 56 N	77 43 W	72360 04	PLAYUELAS, PUNTA	WAT	22 45 N
PLAYAZO SAN FELIPE SEE PLAYAZO SAN FELIPE	LCTV	23 44 N	77 29 W	72350 00	PLAYUELAS	PT	22 45 N
	LCTV	23 42 N	77 28 W	72350 00	PLAZONIA	PPL	22 47 N
							82 15 W 72320 01
PLAYA TASAJERA SEE TASAJERA	PPL	22 39 N	83 45 W	72320 00	PLAYUELA SEE LA PLAYUELA	PPL	20 34 N
PLAYA UBERO	PPL	22 51 N	79 56 W	72360 01	PLUJIN	LCTV	20 02 N
PLAYA VIEJA	PPELL	22 10 N	89 56 W	72310 01	PLUMA	PPELL	22 39 N
PLAYA VISTA AL MAR SWW					PLUMA	PPELL	22 45 N
PLAYA VISTA DEL MAR	PPL	23 01 N	82 49 W	72310 00	PLUMA	PPELL	22 45 N
PLAYA VISTA DEL MAR	PPL	23 01 N	82 49 W	72310 01	PLUMA	LCTV	22 45 N
							82 42 W 72310 01
PLAYA VEVES	LCTV	22 59 N	80 30 W	72360 01	PLUMA	LCTV	22 47 N
PLAYAZAS	LCTV	21 34 N	79 05 W	72350 01	PLUMA	LCTV	23 00 N
PLAYAZO PUNTA DEL	PT	21 36 N	79 27 W	72360 01	PLUMA	LCTV	23 01 N
PLAYAZO CANAN	LCTV	21 44 N	77 28 W	72350 01	PLUMA	LCTV	23 01 N
PLAYAZOS SEE PLAYAZAS	LCTV	21 34 N	79 05 W	72350 01	PLUMAJE, PUNTA SEE PLUMAJES, PUNTA	PT	22 03 N
							84 29 W 72310 00
PLAYAZO SAN FELIPE	LCTV	21 42 N	77 28 W	72350 01	PLUMAJES, CABEZOS DE	SMOL	22 26 N
PLAYITA, PUNTA LA SEE LA PLAYITA, PUNTA	PT	22 27 N	84 22 W	72310 00	PLUMAJES, ESTERO DE	CRUI	22 03 N
PLAYITA DE LAS MINAS SEE PLAYITAS	LCTV	22 46 N	83 29 W	72310 00	PLUMAJES, PUNTA	PT	22 03 N
PLAYITAS	PPELL	20 04 N	76 29 W	72360 01	PLUTO, CAVO SEE PLUTO, CAVO	ISL	22 20 N
PLAYITAS	LCTV	22 02 N	80 09 W	72360 01	POBLADO ALTA GRACIA SEE ALTAGRACIA	PPL	21 27 N
							77 45 W 72350 03
PLAYITAS	LCTV	22 50 N	83 19 W	72310 00	POBLADO ALVAREZ SEE SAN NARCISO DE ALVAREZ	PPL	22 43 N
PLAYITAS, ARROYO	SIMI	22 16 N	80 15 W	72360 01	POBLADO ANARO SEE ANARO	PPL	22 41 N
PLAYITAS, PUNTA SEE AGUAS ROJITAS, PUNTA	PT	22 45 N	83 46 W	72310 00	POBLADO AURAS SEE AURAS	PPL	21 01 N
PLAYUELA	LCTV	20 59 N	76 45 W	72360 01	POBLADO BAEZ SEE BAEZ	PPL	22 13 N
PLAYUELA	LCTV	21 26 N	77 03 W	72350 02	POBLADO BAINGA SEE BAINGA	PPL	23 01 N
							81 56 W 72360 00
PLAYUELA	LCTV	21 57 N	79 34 W	72360 01	POBLADO BLANQUIZAL SEE BLANQUIZAL	PPL	20 21 N
					POBLADO CABRIGUAN SEE CABRIGUAN	PPL	22 05 N
					POBLADO CALABAZAS SEE CALABAZAS	PPL	20 27 N
					POBLADO CALICOTO SEE CALICOTO	PPL	20 15 N
					POBLADO CALIMETE SEE CALIMETE	PPL	22 32 N
							80 54 W 72330 00
					POBLADO CANADON SEE CANADON	PPL	21 05 N
							75 47 W 72360 01

POBLADO CAÑAS SEE CAÑAS	PPL	22 48 N	82 43 W	72310 00	POBLADO MANGUITO SEE MANGUITO	PPL	20 11 N	79 39 W	72360 00
POBLADO CANELA SEE LA CANELA	PPL	21 05 N	75 53 W	72360 00	POBLADO MANIBON SEE MANIBÓN	PPL	21 07 N	76 40 W	72360 00
POBLADO CARABALLO SEE CARABALLO	PPL	21 04 N	81 55 W	72320 00	POBLADO MANICARAGUA SEE MANICARAGUA	PPL	22 09 N	79 58 W	72360 00
POBLADO CARAMATAS SEE CARAMATAS	PPL	22 59 N	80 19 W	72340 00	POBLADO MINAS SEE MINAS	PPL	21 29 N	77 37 W	72350 00
POBLADO CARTAGENA SEE CARTAGENA	PPL	21 26 N	80 24 W	72340 00	POBLADO MORCAZO SEE MORCAZO	PPL	22 18 N	80 27 W	72340 00
POBLADO CASCORRO SEE CASCORRO	PPL	21 12 N	77 27 W	72350 00	POBLADO OBOURES SEE O'BOURKE	PPL	22 10 N	80 28 W	72360 00
POBLADO CAÑO DEL EMBARCADERO SEE CAÑO DEL EMBARCADERO	PPL	22 33 N	76 30 W	72360 00	POBLADO PALENQUE SEE PALENQUE	PPL	20 09 N	79 33 W	72360 00
POBLADO CAYAJABOS SEE CAYAJABOS	PPL	22 52 N	82 51 W	72310 00	POBLADO PALMARITO SEE PALMARITO	PPL	20 12 N	77 02 W	72360 00
POBLADO COCO SEE EL COCO	PPL	20 51 N	76 21 W	72360 00	POBLADO PALMILLAS SEE PALMILLAS	PPL	22 37 N	80 47 W	72310 00
POBLADO CONGOJAS SEE CONGOJAS	PPL	22 25 N	80 31 W	72340 00	POBLADO PALO SECO SEE PALO SECO	PPL	21 07 N	77 19 W	72350 00
POBLADO CORRAL NUEVO SEE CORRAL NUEVO	PPL	13 04 N	81 45 W	72330 00	POBLADO PURIAL DE JIRACOA SEE PURIAL DE JIRACOA	PPL	20 08 N	77 03 W	72360 00
POBLADO CUATRO CANINIS SEE CUATRO CANINIS	PPL	20 08 N	75 35 W	72360 00	POBLADO QUIEBRA MACHA SEE QUIEBRA MACHA	PPL	22 18 N	82 49 W	72310 00
POBLADO CUATRO ESQUINAS SEE CUATRO ESQUINAS	LCTY	20 17 N	77 38 W	72360 00	POBLADO RÍO FRÍO SEE RÍO FRÍO	LCTY	20 08 N	79 26 W	72360 00
POBLADO DE MURGAS SEE MURGAS	PPL	22 59 N	82 27 W	72320 00	POBLADO RODRIGO SEE RODRIGO	PPL	22 41 N	80 11 W	72360 00
POBLADO DE VIARÓ SEE VIARÓ	PPL	21 47 N	77 36 W	72350 00	POBLADO SAN ANTONIO DE RÍO BLANCO DEL NORTE SEE SAN ANTONIO DE RÍO BLANCO	PPL	23 05 N	81 58 W	72320 00
POBLADO GRANALEA SEE GRANALEA	PPL	22 31 N	83 50 W	72310 00	POBLADO SAN BENITO SEE SAN BENITO	PPL	20 12 N	79 41 W	72360 00
POBLADO GUAYACABULLA SEE GUAYACABULLA	PPL	22 16 N	79 44 W	72340 00	POBLADO SAN CARLOS SEE SAN CARLOS	PPL	22 24 N	83 58 W	72310 00
POBLADO GUIZA SEE GUIZA	PPL	20 19 N	76 32 W	72360 00	POBLADO SAN MANUEL SEE SAN MANUEL	PPL	20 13 N	75 23 W	72360 00
POBLADO MATO VIEJO SEE MATO VIEJO	PPL	20 47 N	77 31 W	72350 00	POBLADO SAN MIGUEL SEE SAN MIGUEL DEL JUNCO	PPL	20 47 N	77 48 W	72350 00
POBLADO JIRACOA SEE JIRACOA	PPL	23 07 N	81 52 W	72320 00	POBLADO SAN MIGUEL SEE SAN MIGUEL DE BASÁ	PPL	21 26 N	77 20 W	72350 00
POBLADO JICOTEA SEE JICOTEA	PPL	22 33 N	80 10 W	72340 00	POBLADO SAN PABLO DE YAO SEE SAN PABLO DE YAO ABAJO	PPL	20 10 N	76 42 W	72360 00
POBLADO JIJUEARO SEE JIJUEARO	PPL	22 42 N	80 34 W	72340 00	POBLADO SAN PEDRO DE MANIBON SEE SAN PEDRO DE MANIBÓN	PPL	21 05 N	76 32 W	72360 00
POBLADO JURISDICCION SEE JURISDICCION	PPL	20 11 N	75 39 W	72360 00	POBLADO SANTA LUCÍA SEE SANTA LUCÍA	PPL	21 01 N	77 24 W	72350 00
POBLADO LACRET SEE LACRET	PPL	22 57 N	80 51 W	72330 00	POBLADO SEVILLA SEE SEVILLA	PPL	20 00 N	79 44 W	72360 00
POBLADO LA QUINTA SEE LA QUINTA	PPL	22 30 N	79 44 W	72340 00	POBLADO SIBANICU SEE SIBANICU	PPL	21 14 N	77 31 W	72350 00
POBLADO LAS ROCAS SEE LAS ROCAS	PPL	21 24 N	76 16 W	72360 00	POBLADO SITIECITO SEE SITIECITO	PPL	22 45 N	80 05 W	72340 00
POBLADO LAS MANGAS SEE LAS MANGAS	PPL	22 47 N	82 10 W	72310 00	POBLADO SITIO GRANDE SEE SITIO GRANDE	PPL	22 42 N	80 04 W	72340 00
POBLADO LOMA BLANCA SEE LOMA BLANCA	PPL	22 44 N	83 21 W	72340 00	POBLADO TIA ARRIBA SEE TIA ARRIBA	PPL	20 07 N	75 36 W	72360 00
POBLADO MARIAGUA VIEJA SEE MARIAGUA VIEJA	PPL	22 46 N	80 40 W	72340 00	POBLADO UÑAS SEE UÑAS	PPL	21 01 N	76 19 W	72360 00
POBLADO MANGA LARGA SEE MANGA LARGA	PPL	22 42 N	80 18 W	72340 00					

POBLADO VEGA DE MANO SEE VEGAS DE MANO	MPL	21 09 N	76 23 W	72360 00	POLONA	LCTV	27 49 N	78 05 W	72350 01
POBLADO VEGUITAS SEE VEGUITAS	MPL	20 19 N	76 34 W	72360 00	POLLOS, ARROYO	STWJ	20 37 N	76 58 W	72360 01
POBLADO VICANA SEE VICANA	MPL	20 07 N	77 25 W	72360 00	POLO	LCTV	27 03 N	78 00 W	72360 01
POBLADO VARA SEE VARA	MPL	20 14 N	76 57 W	72360 00	POLO, LAGUNA SEE PALOMETA, LAGUNA	LCTV	22 22 N	78 47 W	72360 01
POBLADO VAREVAL SEE VAREVAL	MPL	20 52 N	76 21 W	72360 00	PMD	PMD	27 05 N	84 01 W	72310 00
POCAYO SEE PORCAYO	LCTV	21 24 N	78 09 W	72350 00	POLONIA	LCTV	27 54 N	82 34 W	72320 01
POCILLOS, PUNTA DE LOS SEE LOS POCILLOS, PUNTA DE LOS	PT	21 52 N	84 57 W	72310 00	POLO VIEJO	MPL	21 56 N	78 57 W	72360 01
POCITO SEE LOS POCITOS	LCTV	22 08 N	79 38 W	72360 01	POLO VIEJO SEE PUERTO VIEJO	LCTV	21 54 N	78 55 W	72360 00
POCITO	MPL	23 04 N	82 26 W	72320 00	POLO VIEJO	LCTV	21 58 N	78 55 W	72360 01
POCITO	LCTV	22 52 N	82 02 W	72320 02	POLYARCA	LCTV	20 33 N	77 13 W	72360 01
POCITOS	LCTV	22 54 N	82 04 W	72320 01	POLYENIR SEE PORVENIR	LCTV	21 33 N	78 14 W	72350 00
POCO	MPL	20 08 N	74 51 W	72360 01	POLYENIR SEE PORVENIR	LCTV	21 34 N	78 14 W	72350 00
POCO A POCO	LCTV	22 48 N	82 37 W	72320 01	POLYVILLO	LCTV	22 43 N	81 01 W	72310 01
POEY	MPL	23 09 N	82 15 W	72320 01	POLYORIN	MPL	20 04 N	76 57 W	72360 01
POEY	MPL	23 04 N	82 22 W	72320 01	POLYORIA	LCTV	23 00 N	82 44 W	72310 01
POSOLOTI	MPL	22 54 N	81 25 W	72330 01	POMARADA CANDELARIA	LCTV	22 47 N	81 59 W	72320 01
POSOLOTI	MPL	22 49 N	81 09 W	72330 01	POMAROSA	MPL	22 32 N	83 38 W	72310 01
POSOLOTI	MPL	23 05 N	82 25 W	72320 01	POMAROSA	LCTV	22 55 N	82 09 W	72320 01
POLYORIN SEE POLYORIN	LCTV	22 54 N	81 04 W	72330 01	POMAROSA Y JAGUEY SEE POMAROSA Y JAGUEY	LCTV	22 47 N	80 30 W	72340 00
	LCTV	23 00 N	82 44 W	72310 00	POMBA, PUNTA	PT	20 45 N	75 34 W	72360 01
POJABO, RUINAS DE	CTLO	21 44 N	79 36 W	72360 01	POMEROSA Y JAGUEY	LCTV	22 42 N	80 30 W	72340 01
POLARIS	MPL	20 22 N	75 49 W	72360 01	POMONA	LCTV	22 51 N	82 48 W	72310 01
POLICARPO	LCTV	27 12 N	79 46 W	72360 01	POMPA	LCTV	20 49 N	76 55 W	72360 01
POLIER	MPL	21 18 N	77 02 W	72360 01	POMPEYO	MPL	22 35 N	78 40 W	72360 01
POLIER	LCTV	22 52 N	83 04 W	72310 01	POMPISTA	LCTV	20 21 N	76 43 W	72360 01
POLIER	LCTV	23 03 N	82 33 W	72320 01	PONALITO SEE PINALITO	MPL	20 22 N	75 52 W	72360 03
POLIER, LOMAS DE	MPL	22 52 N	83 55 W	72310 01	PONCE	MPL	22 09 N	80 38 W	72360 01
POLIN	LCTV	22 51 N	82 39 W	72320 01	PONCE SEE DELEITE	MPL	22 58 N	81 16 W	72310 00
POLITO	LCTV	22 16 N	80 07 W	72360 01	PONCE SEE ARROYO NARANJO	MPL	23 02 N	82 22 W	72320 00
POLIZON, PUNTA SEE ANOSTURAS, PUNTA LAS	PT	20 53 N	78 14 W	72350 00	PONCE	LCTV	22 25 N	80 14 W	72360 01
					PONCE	LCTV	22 52 N	82 08 W	72320 01
POLLIONES, LAGUNA DE	LSN	21 39 N	79 31 W	72360 01	PONCE	LCTV	22 59 N	81 17 W	72310 01
POLLAN	MPL	20 15 N	76 57 W	72360 01	PONCE	LCTV	23 00 N	81 17 W	72360 01
POLLAN	LCTV	20 16 N	76 56 W	72360 01	PONCE	STWJ	22 58 N	81 17 W	72350 00
POLLARES SEE PARRALES	LCTV	22 54 N	82 32 W	72320 00	PONCE, ARROYO	STWJ	22 10 N	80 41 W	72360 01
POLLES	MPL	22 25 N	83 32 W	72310 01					

PONCE DE LEON	LCTV	22 54 N	82 35 W	72320	01	PORTALES	WSTP	21 00 N	75 56 W	72360	01
PONCIANA	LCTV	21 55 N	77 32 W	72360	01	PORTALES, CERRO LOS	MHL	21 00 N	75 55 W	72360	01
PONCIANO	LCTV	21 55 N	79 37 W	72360	01	PORTALES, RIO	STM	22 12 N	84 04 W	72310	01
PONINA	LCTV	22 45 N	80 51 W	72350	01	PORTELA	PHLL	23 08 N	82 21 W	72320	01
PORROSE SEE MEMROSE	PHL	21 49 N	82 40 W	72320	00	PORTELA	LCTV	22 22 N	80 27 W	72360	01
						PORTELA	LCTV	22 41 N	80 09 W	72360	01
PONS SEE PERA BLANCA	PHLL	22 39 N	83 53 W	72310	00	PORTELA	LCTV	22 48 N	82 04 W	72320	01
PONS	LCTV	20 02 N	77 21 W	72360	01	PORTELA	LCTV	27 59 N	81 52 W	72320	01
PONTEZUELA	PHL	21 35 N	78 01 W	72350	02	PORTELA	LCTV	21 28 N	77 50 W	72350	01
PONTEZUELA, ACUEDUCTO DE	ASV	21 35 N	77 59 W	72350	01	PORTELA	PHLL	22 16 N	80 45 W	72360	01
PONTEZUELA, ARROYO	STM	21 58 N	79 06 W	72350	01	PORTIER, ENSENADA	COYE	23 04 N	82 32 W	72320	01
						PORTILLA	PHLL	22 18 N	83 48 W	72310	01
PONTEZUELA, ARROYO	STM	20 23 N	75 38 W	72360	01	PORTILLA	PHLL	23 00 N	82 03 W	72320	02
PONTEZUELA, PIESA	DAH	21 35 N	78 00 W	72350	01	PORTILLA	LCTV	22 11 N	83 56 W	72310	01
PONTEZUELO, ARROYO	STM	20 40 N	75 49 W	72360	01	PORTILLA	LCTV	23 02 N	82 74 W	72320	01
PONTEZUELO, ARROYO	STM	23 15 N	76 11 W	72360	01						
PONTEZUELO, ARROYO	STM	20 53 N	75 53 W	72360	01	PORTILLA	WSTP	23 04 N	82 02 W	72320	01
						PORTILLITO	PT	19 54 N	77 13 W	72360	01
PONTEZUELO, ARROYO SEE	STM	20 53 N	75 58 W	72360	00	PORTILLO SEE LA MAREA DE PORTILLO	PHL	19 55 N	77 11 W	72360	00
PONTEZUELO, ARROYO	PHLL	20 39 N	76 49 W	72360	01	PORTILLO	PHLL	20 53 N	77 35 W	72350	01
PONTON	PHLL	20 08 N	75 37 W	72360	01	PORTILLO SEE FUNDO DE PORTILLO	PHLL	20 55 N	77 35 W	72350	00
PONUPO	WB	20 06 N	75 38 W	72360	01						
PONUPO	STM	20 10 N	75 37 W	72360	01	PORTILLO	LCTV	21 53 N	79 55 W	72360	01
PONUPO, RIO						PORTILLO, ARROYO	STM	19 56 N	77 12 W	72360	01
						PORTILLO, CAYO	ISL	23 07 N	70 47 W	72370	01
PONCAYO	LCTV	21 24 N	78 09 W	72350	01	PORTILLO, ENSENADA DEL SEE	BAY	19 55 N	77 11 W	72360	00
PONCAYO, FUNDO DE	FLI	21 24 N	78 06 W	72350	01	PORTILLO, PUERTO	EST	20 54 N	77 36 W	72350	01
PONCION A	LCTV	21 42 N	78 24 W	72350	01	PORTILLO, FUNDO DE					
PONCION B	LCTV	21 17 N	78 25 W	72350	01						
PONEDA SEE PORTSA	LCTV	22 54 N	82 20 W	72320	70	PORTILLO, LOMAS DE	MLES	19 56 N	77 15 W	72360	01
						PORTILLO, LOMAS DE	MLES	20 56 N	77 36 W	72350	01
						PORTILLO, PUERTO	BAY	19 55 N	77 11 W	72360	01
POR FIN	PHLL	20 53 N	77 40 W	72350	01	PORTILLO, RIO SEE					
PORFIRIO DE LA VEGA	LCTV	21 48 N	78 04 W	72350	01	RANCHO DE PORTILLO, ARROYO	STM	19 57 N	77 13 W	72360	00
POR FUERZA	LCTV	22 53 N	80 44 W	72350	01	PORT NINA NINA SEE NINA NINA	LCTV	19 57 N	75 59 W	72360	00
POR FUERZA, CENTRAL SEE											
PASO DE LA TORRIENTE BRAJ, CENTRAL	CTL	22 32 N	80 32 W	72350	00						
PORIO	EST	21 49 N	78 00 W	72350	01						
						PORTOCARRERO SEE					
PORO SEE PORIO	EST	21 48 N	78 00 W	72350	00	SANTISIMA TRINIDAD	LCTV	23 07 N	81 41 W	72330	00
PORTA SEE RESIDENCIAL PORTA	PHL	23 01 N	82 21 W	72320	00	PORTUGALETE	PHLL	21 25 N	77 54 W	72350	01
PORTA	LCTV	22 47 N	82 37 W	72320	01	PORTUGALETE	PHL	22 16 N	80 25 W	72360	00
PORTADA	LCTV	22 21 N	83 24 W	72310	01	PORTUGALETE	PHLL	22 59 N	82 11 W	72320	01
PORTADA PRIETA	PHL	22 02 N	79 20 W	72360	70	PORTUGALETE SEE					
						ELPIDIO GOMEZ, CENTRAL	CTL	22 16 N	80 25 W	72360	00
PORTALES	LCTV	23 00 N	81 33 W	72360	01						

PONTALETEE SEE LIBERACION CENTRAL PONTALETEE P SEE ELPIDIO GOMEZ CENTRAL	CTL 22 59 N 82 32 W 72376 00	PORVENIR SEE PUYA DE SUAO	LCTV 22 27 N 81 29 W 72330 00
PORVENIR	CTL 22 16 N 80 25 W 72360 00	PORVENIR	LCTV 22 31 N 81 03 W 72332 01
PORVENIR	JPML 21 59 N 78 46 W 72350 01	PORVENIR	LCTV 22 33 N 80 39 W 72340 01
PORVENIR	JPML 22 10 N 80 01 W 72360 01	PORVENIR	LCTV 22 35 N 80 33 W 72340 01
PORVENIR	JPML 22 12 N 80 45 W 72360 01	PORVENIR	LCTV 22 36 N 80 52 W 72350 01
PORVENIR	JPML 22 24 N 83 47 W 72310 01	PORVENIR	LCTV 22 37 N 80 26 W 72360 01
PORVENIR	JPML 21 15 N 83 45 W 72310 01	PORVENIR	LCTV 22 37 N 80 47 W 72330 01
PORVENIR	JPML 22 35 N 80 53 W 72330 01	PORVENIR	LCTV 22 40 N 80 30 W 72340 01
PORVENIR	JPML 22 37 N 83 19 W 72310 01	PORVENIR	LCTV 22 44 N 82 57 W 72310 01
PORVENIR	JPML 22 44 N 82 27 W 72320 01	PORVENIR	LCTV 22 45 N 79 52 W 72360 01
PORVENIR	JPML 22 44 N 82 30 W 72320 01	PORVENIR SEE EL PORVENIR	LCTV 22 45 N 80 19 W 72360 00
PORVENIR	JPML 22 54 N 80 29 W 72360 01	PORVENIR	LCTV 22 46 N 81 34 W 72330 01
PORVENIR	JPML 22 54 N 81 55 W 72320 01	PORVENIR	LCTV 22 46 N 81 39 W 72330 01
PORVENIR	JPML 22 56 N 81 35 W 72330 01	PORVENIR	LCTV 22 52 N 80 25 W 72360 01
PORVENIR	LCTV 20 09 N 75 00 W 72360 01	PORVENIR	LCTV 22 52 N 82 43 W 72310 01
PORVENIR	LCTV 20 22 N 75 43 W 72360 01	PORVENIR	LCTV 22 55 N 81 05 W 72330 01
PORVENIR SEE EL PORVENIR	LCTV 20 40 N 75 58 W 72360 00	PORVENIR	LCTV 22 55 N 81 15 W 72320 01
PORVENIR	LCTV 20 43 N 76 24 W 72360 01	PORVENIR	LCTV 22 56 N 81 34 W 72330 01
PORVENIR	LCTV 20 44 N 75 06 W 72350 01	PORVENIR	LCTV 22 56 N 82 03 W 72320 01
PORVENIR	LCTV 21 8 N 75 47 W 72360 01	PORVENIR	LCTV 22 59 N 80 46 W 72360 01
PORVENIR	LCTV 21 06 N 78 01 W 72350 01	PORVENIR	NR 21 26 N 77 39 W 72350 01
PORVENIR SEE EL PORVENIR	LCTV 21 09 N 78 59 W 72350 00	PORVENIR SEE PORVENIR	LCTV 22 55 N 81 55 W 72320 00
PORVENIR	LCTV 21 15 N 78 06 W 72350 01	POSESION	LCTV 20 16 N 76 03 W 72360 01
PORVENIR	LCTV 21 33 N 78 14 W 72350 01	POSESION DE BOCA DE DOS RIOS	EST 19 59 N 76 04 W 72360 01
PORVENIR	LCTV 21 34 N 78 14 W 72350 01	POZO SEE POZO	LCTV 22 31 N 81 00 W 72350 00
PORVENIR	LCTV 21 47 N 78 50 W 72350 01	POZO CUADRADO SEE POZO CUADRADO	LCTV 20 24 N 76 41 W 72360 00
PORVENIR	LCTV 22 07 N 79 59 W 72360 01	POZO DE ULLAO SEE POZO DE ULLAO	LCTV 19 58 N 75 18 W 72360 00
PORVENIR	LCTV 22 08 N 80 01 W 72360 01	POSTE DE LA RUIÑA	JPML 21 57 N 78 13 W 72350 01
PORVENIR	LCTV 22 10 N 80 04 W 72360 01	POSTE DE RORLES	LCTV 20 52 N 77 44 W 72350 01
PORVENIR	LCTV 22 13 N 79 53 W 72360 01	POSTIGO	LCTV 21 30 N 78 53 W 72350 01
PORVENIR	LCTV 22 14 N 80 05 W 72360 01	POSTIZOS CANADA	SPM 20 37 N 76 54 W 72360 01
PORVENIR	LCTV 22 14 N 80 07 W 72360 01	POSTIZOS ESTACION	SPM 22 26 N 79 32 W 72360 01
PORVENIR	LCTV 22 16 N 80 04 W 72360 01	POTAPONES	JPML 20 50 N 78 02 W 72350 01
PORVENIR SEE EL PORVENIR	LCTV 22 19 N 79 03 W 72360 00	POTOSI	JPML 22 37 N 83 24 W 72310 01
PORVENIR	LCTV 22 19 N 80 03 W 72360 01	POTOSI	EST 21 06 N 77 60 W 72360 01
PORVENIR	LCTV 22 21 N 80 02 W 72360 01	POTOSI	LCTV 20 32 N 76 47 W 72360 01

POTOSI	LCTV	21 06 N	77 50 W	72360	01	POTRERO CAJEZA DE TORO SEE				
POTOSI	LCTV	21 15 N	77 47 W	72357	01	POTRERO DE CAJEZA DE TORO	EST	22 31 N	80 29 W	72340 00
POTOSI	LCTV	22 17 N	83 26 W	72310	01	POTRERO COLORADO	LCTV	22 48 N	82 37 W	72340 01
POTOSI	ESTP	21 07 N	56 59 W	72360	01	POTRERO DE AÑO NUEVO	LCTV	21 02 N	77 25 W	72350 01
POTRERA, PUNTA DEL SEE						POTRERO DE COLLANTES	LCTV	22 46 N	81 41 W	72330 01
POTRERO, PUNTA DEL	PT	21 46 N	82 35 W	72320	00	POTRERO DE GUASIMAL	LCTV	22 50 N	80 45 W	72332 01
POTRERILLO	PPL	19 56 N	76 50 W	72340	01	POTRERO DE MONTEAGUDO	PPL	22 27 N	79 28 W	72340 01
POTRERILLO	PPL	20 46 N	76 02 W	72360	01	POTRERO DE SAN MIGUEL	LCTV	22 42 N	83 08 W	72350 01
POTRERILLO	PPL	21 03 N	76 05 W	72360	01	POTRERO DOS HERMANAS	LCTV	21 42 N	76 54 W	72352 01
POTRERILLO	PPL	22 13 N	79 27 W	72340	01	POTRERO DOS HERMANAS SEE				
POTRERILLO	PPL	22 16 N	82 08 W	72340	01	POTRERO DOS HERMANAS	LCTV	21 42 N	78 54 W	72352 00
						POTRERO EL SALTO SEE CERQUERA	LCTV	20 12 N	76 02 W	72367 00
POTRERILLO	LCTV	22 44 N	80 35 W	72350	01					
POTRERILLO	LCTV	22 49 N	81 09 W	72350	01	POTRERO GRANDE	LCTV	20 36 N	75 50 W	72360 01
POTRERILLO	ESTP	21 24 N	76 03 W	72360	01	POTRERO GRANDE	LCTV	22 08 N	80 02 W	72360 01
POTRERILLO, ARROYO	STWJ	21 03 N	76 07 W	72360	01	POTRERO GUINIA	PPL	22 03 N	79 57 W	72360 01
POTRERILLO, BOCA DEL SEE						POTRERO HANABANA	LCTV	22 25 N	80 57 W	72350 01
POTRERILLO, ESTERO	INLT	21 06 N	78 30 W	72350	00	POTRERO LA ESPERANZA SEE				
						EL POTERO LA ESPERANZA	LCTV	22 46 N	82 44 W	72310 00
POTRERILLO, ESTERO	INLT	21 04 N	77 32 W	72350	01					
POTRERILLO, PICO DE	PT	21 53 N	81 00 W	72360	01	POTRERO LAS FURNIAS	PPL	21 46 N	78 54 W	72340 01
POTRERILLO, PUNTA DE	PT	21 07 N	78 10 W	72350	01	POTRERO LA SIERRA	LCTV	21 01 N	75 52 W	72360 01
POTRERILLO, RIO	STWJ	18 56 N	76 49 W	72360	01	POTRERO LUGAREÑO SEE				
POTRERILLO, RIO	STWJ	22 15 N	80 04 W	72360	01	POTREROS DE LUGAREÑO	LCTV	21 32 N	77 28 W	72350 00
						POTRERO NAJASQUA	LCTV	22 29 N	80 10 W	72370 01
POTRERILLO, SIERRA DE	HLLS	22 14 N	80 07 W	72360	01	POTRERO NALAO	LCTV	19 57 N	76 58 W	72360 01
POTRERILLOS SEE POTRERILLO	PPL	21 03 N	76 05 W	72360	00					
POTRERITA	LCTV	23 05 N	82 14 W	72370	01	POTRERO NANAQUITA	LCTV	22 18 N	79 36 W	72360 01
POTRERO SEE POTRERO LAS FURNIAS	PPL	21 46 N	78 54 W	72350	00	POTRERO	LCTV	21 40 N	78 12 W	72360 01
POTRERO	LCTV	21 03 N	77 54 W	72350	01	POTRERO LOUCA	LCTV	20 57 N	76 09 W	72360 01
						POTRERO PALO ALTO	LCTV	21 19 N	78 59 W	72350 01
POTRERO SEE ROCA POTRERO	LCTV	21 56 N	78 19 W	72350	00	POTRERO PURIAL	LCTV	20 13 N	76 01 W	72360 01
POTRERO, ARROYO	STWJ	22 12 N	79 59 W	72360	01					
POTRERO, CERRO	HLL	22 24 N	79 51 W	72360	01	POTRERO RIVERA NUMERO TRES	LCTV	20 16 N	76 02 W	72360 01
POTRERO, PLATA	PT	22 17 N	81 11 W	72360	01	POTRERO RIVERA NUMERO N SEE				
POTRERO, PUNTA DEL	PT	22 14 N	82 35 W	72320	01	POTRERO RIVERA NUMERO TRES	LCTV	20 14 N	76 02 W	72360 00
						POTREROS	LCTV	20 36 N	76 01 W	72360 01
POTRERO ABAJO SEE						POTREROS SEE SABANAS NALAS	LCTV	21 02 N	76 10 W	72360 01
POTRERO ABAJO DE DOS HERMANAS	PPL	21 39 N	78 52 W	72350	00	POTREROS	LCTV	21 30 N	77 25 W	72350 01
POTRERO ABAJO DE DOS HERMANAS	PPL	21 39 N	78 52 W	72350	01					
POTRERO AMOCILLO	LCTV	20 13 N	76 01 W	72360	01	POTREROS	LCTV	22 33 N	83 14 W	72310 01
POTRERO BAQUINO	LCTV	21 44 N	78 21 W	72360	01	POTRERO SAN ANTONIO	LCTV	22 52 N	87 13 W	72367 01
POTRERO BANAGUISES	LCTV	22 46 N	80 53 W	72330	01	POTRERO SAN ANTONIO	PPL	20 14 N	75 07 W	72360 01

POTRERO SAN CARLOS	LCTY	20 53 N	77 07 W	72360 01	POZO AZUL	PML	22 57 N	79 50 W	72350 01
POTRERO SAN PEDRO	LCTY	22 53 N	72 07 W	72320 01	POZO AZUL	PML	22 57 N	79 54 W	72350 01
POTRERO SANTA MARIA	LCTY	20 07 N	75 07 W	72340 01	POZO AZUL	LCTY	20 26 N	75 17 W	72360 01
POTREROS DE ALVARO SANCHEZ SEE POTREROS	LCTY	21 31 N	77 25 W	72340 01	POZO AZUL	LCTY	20 24 N	75 19 W	72360 01
	LCTY	21 30 N	77 25 W	72340 00	POZO AZUL + ARROYO	STNY	20 28 N	76 48 W	72360 01
POTREROS DE CABEZA DE TORO	EST	22 31 N	80 28 W	72340 01	POZA BLANCA SEE POZO BLANCO	LCTY	20 57 N	75 47 W	72360 00
POTREROS DE YAMANO	LCTY	23 51 N	79 10 W	72350 01	POZO BLANCO SEE LOS MORCONES	PML	20 52 N	76 38 W	72360 00
POTREROS DE LAS ROCAS	LCTY	21 48 N	79 28 W	72340 01	POZO BLANCO	LCTY	20 49 N	75 47 W	72360 01
POTREROS DEL GUADAL	LCTY	23 00 N	80 44 W	72340 01	POZO BLANCO	LCTY	20 48 N	77 31 W	72350 01
POTREROS DE LUSTAREÑO	LCTY	21 52 N	77 28 W	72350 01	POZO BLANCO	LCTY	20 54 N	79 07 W	72350 01
POTREROS DEMOLIDOS	LCTY	21 54 N	78 13 W	72350 01	POZO BLANCO + ARROYO	STNY	20 23 N	76 14 W	72360 01
POTREROS DEMOLIDOS DE SALAN SEE POTREROS DEMOLIDOS	LCTY	21 54 N	78 13 W	72350 00	POZO BLA	PML	22 05 N	79 32 W	72360 01
POTREROS DE SAN JUAN DE JAYAS	LCTY	27 52 N	89 17 W	72310 01	POZO BRUJO	LCTY	22 01 N	78 41 W	72350 01
POTRERO SOTOLONGO	PML	22 30 N	80 18 W	72340 01	POZO CABEZA	LCTY	22 16 N	78 52 W	72350 01
POTRERO VIEJO	PML	22 48 N	82 48 W	72310 01	POZO CABEZA	LCTY	22 19 N	78 52 W	72340 01
POTRERO VIEJO	LCTY	21 18 N	77 25 W	72350 01	POZO CABEZAS SEE POZO CABEZA	LCTY	22 09 N	78 52 W	72350 00
POTRERO VIEJO	LCTY	22 47 N	81 18 W	72330 01	POZO CAMAN	PML	22 10 N	81 52 W	72310 01
POTRILLLO SEE POTRIBILLU	PML	21 23 N	76 05 W	72360 00	POZO CERRADO	LCTY	22 22 N	81 57 W	72340 01
POTRIONES SEE POTRIONES	PML	20 50 N	78 02 W	72350 00	POZO CERRADO SEE POZO CERRADO	LCTY	22 22 N	80 52 W	72340 00
POTRÓN	LCTY	22 05 N	79 37 W	72340 01	POZO CONGO	LCTY	22 47 N	82 24 W	72320 01
POVLE SEE MINTE POVLE	LCTY	27 53 N	82 54 W	72310 00	POZO CUADRADO	LCTY	20 24 N	76 43 W	72360 01
POVEDA	PML	21 44 N	78 40 W	72350 01	POZO DEL TAIMAN	PML	27 10 N	83 56 W	72310 01
POVEDA	LCTY	22 46 N	82 21 W	72370 01	POZO DE LINA	LCTY	22 54 N	80 13 W	72340 01
POVEDA	LCTY	22 57 N	82 21 W	72370 01	POZO DE PASO SECO	LCTY	23 01 N	82 21 W	72320 01
POVEDA + LARUNA	PNO	22 17 N	85 42 W	72310 01	POZO DE YLLAO	LCTY	19 58 N	75 18 W	72360 01
POZA MONDA	LCTY	22 12 N	80 14 W	72340 01	POZO DULCE	PML	22 21 N	74 48 W	72340 01
POZA REDONDA	LCTY	22 28 N	79 51 W	72350 01	POZO DULCE	LCTY	21 14 N	76 54 W	72360 01
POZA REDONDA	LCTY	22 10 N	79 38 W	72340 01	POZO GRANDE + LARUNA	PNO	22 38 N	80 27 W	72340 01
POZAS, RED LAS SEE LAS POZAS, RIO	STNY	22 53 N	83 21 W	72310 00	POZO HONDO	PML	19 58 N	77 03 W	72360 01
POZO	PML	22 44 N	83 45 W	72310 01	POZO HONDO SEE				
POZO	LCTY	22 31 N	81 00 W	72330 01	POZO HONDO DEL TEJAN	LCTY	22 03 N	79 5 W	72340 00
POZO	LCTY	22 44 N	80 20 W	72340 01	POZO HONDO DEL TEJAN	LCTY	22 03 N	79 51 W	72340 01
POZO	LCTY	22 51 N	81 53 W	72370 01	POZO INSURRECTO	LCTY	21 52 N	78 37 W	72350 01
POZO CAYO SEE EL CHIVO, CAYO	ISL	22 56 N	83 10 W	72310 00	POZO JAGUEY	PML	22 53 N	86 42 W	72360 00
POZO AZUL	PML	20 31 N	76 49 W	72360 01	POZO MARCAL	PML	22 17 N	79 05 W	72340 01
					POZÓN	LCTY	20 14 N	77 07 W	72360 01
					POZO NEGRO	LCTY	20 46 N	75 42 W	72360 01
					POZO NEGRO	LCTY	22 54 N	82 32 W	72320 01

POZO NUEVO	LCTY	21 47 N	78 47 W	72350 01	PRAYDEY	LCTY	21 31 N	78 23 W	72150 01
POZO PRIETO	PNL	20 11 N	78 22 W	72360 01	PRESERES	LCTY	21 31 N	78 27 W	72350 01
POZO PRIETO	PNL	20 11 N	78 49 W	72360 01	PRESIOSO	PNL	23 24 N	81 17 W	72350 01
POZO PRIETO	WS	20 11 N	78 21 W	72360 01	PRELUDA, SIERRA	MLL	22 47 N	81 25 W	72310 01
POZO REDONDA SEE POZO REDONDO	LCTY	22 48 N	83 45 W	72310 00	PRENDA, ARRIO LA SEE	STW	20 22 N	75 01 W	72360 00
POZO REDONDO	PNL	19 19 N	78 27 W	72360 01	PRENDA, ARROYO				
POZO REDONDO	PNL	22 49 N	82 19 W	72320 01	PRENDES	PNL	22 34 N	80 54 W	72310 01
POZO REDONDO	LCTY	19 18 N	78 05 W	72360 01	PRENDES	LCTY	22 32 N	81 01 W	72310 01
POZO REDONDO	LCTY	22 49 N	83 45 W	72310 00	PRENDES	LCTY	22 44 N	81 45 W	72310 01
POZO REDONDA ARROYO	SNH	19 38 N	78 06 W	72320 01	PRESIDENTE	LCTY	21 27 N	77 15 W	72350 01
POZO, LOMA DE LOS	MF	20 02 N	78 37 W	72360 01	PRESIDENTE	LCTY	20 02 N	78 00 W	72360 01
POZO SALADO	PNL	20 52 N	73 02 W	72360 01	PRESIDIO	PNL	20 37 N	76 10 W	72360 02
POZO SAN JOSE	LCTY	20 49 N	77 38 W	72360 01	PRESIDIO CALETA	PNL	22 25 N	80 47 W	72360 01
POZOS DE LA GRACIA	PNL	22 28 N	80 54 W	72350 01	PRESIDIO, PLAYA	SCM	20 05 N	78 52 W	72360 02
					PRESIDIO, PLAYA SEE COLOMBO, PLAYA	SCM	21 34 N	82 47 W	72310 00
					PRESIDIO MODELO	PNL	21 53 N	82 46 W	72310 01
POZOS NUEVOS	LCTY	21 45 N	78 51 W	72350 01	PRESILLA	PNL	27 15 N	76 49 W	72360 01
POZO VIEJO	LCTY	20 24 N	78 27 W	72360 01	PRESTE, ARROYO	SNH	22 36 N	83 39 W	72310 01
POZO VIEJO	LCTY	21 47 N	78 46 W	72350 01	PRESTE, PASO	SNH	25 19 N	87 15 W	72360 01
POZO VIEJO, RIO	SNH	22 32 N	79 17 W	72360 01	PRESTON	PNL	10 40 N	73 19 W	72360 01
PRACTICÓN, PLAYA DE	PI	21 35 N	87 06 W	72360 01	PRESTON, CENTRAL SEE				
					SABTEMLA, CENTRAL	CTL	20 45 N	78 39 W	72360 00
PRADO	PNL	22 57 N	82 34 W	72310 01					
PRADO	PNL	22 52 N	83 10 W	72310 01	PRETEJA	LCTY	23 10 N	82 45 W	72310 01
PRADO	PNL	22 58 N	80 33 W	72360 01	PRETELLES, ARROYO	SNH	22 01 N	79 54 W	72340 01
PRADO	LCTY	20 28 N	78 00 W	72360 01	PRETELLES, PID SEE PRETELLES, ARROYO	SNH	22 01 N	79 54 W	72340 00
PRADO	LCTY	20 28 N	76 05 W	72360 01	PREVISION	LCTY	20 01 N	78 21 W	72360 01
PRADO SEE EL PRADO	LCTY	20 46 N	87 55 W	72360 00	PRETA, LAGUNA	PNL	27 43 N	82 19 W	72320 01
PRADO	LCTY	21 03 N	78 40 W	72360 02					
PRADO	LCTY	23 05 N	82 15 W	72310 01	PRETO, ARROYO	SNH	22 17 N	79 04 W	72340 01
PRADO, CIENAGA DE	WRS	22 16 N	84 24 W	72310 01	PRETO, ARROYO	SNH	20 11 N	78 34 W	72360 01
PRADO, ESTERO DEL	INLT	22 15 N	84 25 W	72310 01	PRETO, CAJO	SNH	22 16 N	80 54 W	72360 01
					PRETO, CAJO	SNL	22 47 N	83 48 W	72310 01
PRADO AMENO	LCTY	21 45 N	77 27 W	72310 01	PRETO, LAGUNA SEE PRETA, LAGUNA	PNL	22 43 N	82 19 W	72320 00
PRADOS, CIENAGA DE SEE									
PRADO, CIENAGA DE	WRS	22 16 N	84 24 W	72310 00	PRICTO, MONTE	MLL	20 07 N	78 29 W	72360 01
PRADOS, ESTERO DE SEE					PRIMAVERA	PNL	22 49 N	81 13 W	72350 01
PRADO, ESTERO DEL	INLT	22 15 N	84 25 W	72310 00	PRIMAVERA	LCTY	22 44 N	81 52 W	72320 01
PRASANA, ENSEÑA DE	SNH	21 50 N	83 02 W	72310 01	PRIMAVERA	LCTY	22 48 N	81 52 W	72350 01
PRAT	LCTY	20 43 N	78 13 W	72360 01	PRIMAVERA	LCTY	22 38 N	81 26 W	72310 01
PRAYDEY	LCTY	21 19 N	77 31 W	72360 01	PRIMAVERA	LCTY	23 03 N	82 31 W	72320 01

PRIMERA	LCTV	21 34 N	77 57 W	72945 02	PRIMERA	PRLL	21 36 N	78 43 W	72940 01
PRIMERA DE GUERRA	LCTV	21 09 N	77 44 W	72930 01	PRIMERA CASTELL DEL	PR	21 36 N	42 23 W	72920 02
PRIMERA DE GUERRA	PRLL	21 38 N	78 53 W	72940 02	PRIMERA	LCTV	21 31 N	81 53 W	72930 01
PRIMERA DE GUERRA	PRLL	22 09 N	80 35 W	72940 02	PRIMERA	LCTV	22 07 N	82 20 W	72930 01
PRIMERA DE GUERRA	PRLL	22 01 N	78 01 W	72940 01	PRIMERA	LCTV	21 00 N	82 04 W	72920 01
PRIMERA DE GUERRA	LCTV	21 44 N	79 14 W	72940 01	PRIMERA	PRLL	22 10 N	79 55 W	72940 01
PRIMERA DE GUERRA	LCTV	21 30 N	78 31 W	72940 00	PRIMERA	PRLL	22 10 N	84 21 W	72930 01
PRIMERA DE GUERRA	PRLL	22 22 N	78 48 W	72940 02	PRIMERA	PRLL	22 21 N	83 32 W	72930 00
PRIMERA DE GUERRA	PRLL	22 25 N	78 48 W	72940 02	PRIMERA	PRLL	22 10 N	78 47 W	72940 01
PRIMERA DE GUERRA	PRLL	21 57 N	78 24 W	72940 04	PRIMERA	PRLL	22 41 N	83 10 W	72930 00
PRIMERA DE GUERRA	PRLL	22 22 N	80 47 W	72940 04	PRIMERA	PRLL	22 57 N	82 29 W	72930 01
PRIMERA DE GUERRA	LCTV	21 04 N	82 12 W	72930 01	PRIMERA	PRLL	22 49 N	80 48 W	72940 01
PRIMERA DE GUERRA	PRLL	21 54 N	78 54 W	72940 04	PRIMERA	LCTV	19 53 N	77 20 W	72940 01
PRIMERA DE GUERRA	LCTV	22 10 N	80 11 W	72940 01	PRIMERA	LCTV	20 54 N	77 12 W	72940 02
PRIMERA DE GUERRA	PRLL	22 46 N	82 48 W	72930 01	PRIMERA	LCTV	20 55 N	75 59 W	72940 01
PRIMERA DE GUERRA	PRLL	19 58 N	77 15 W	72940 01	PRIMERA	LCTV	20 18 N	75 51 W	72940 01
PRIMERA DE GUERRA	PRLL	19 50 N	78 54 W	72940 01	PRIMERA	LCTV	21 01 N	75 59 W	72940 01
PRIMERA DE GUERRA	LCTV	21 22 N	78 55 W	72940 01	PRIMERA	LCTV	21 27 N	78 14 W	72940 01
PRIMERA DE GUERRA	LCTV	22 53 N	82 53 W	72930 01	PRIMERA	LCTV	22 14 N	80 08 W	72940 01
PRIMERA DE GUERRA	LCTV	20 58 N	78 58 W	72940 01	PRIMERA	LCTV	22 18 N	79 58 W	72940 01
PRIMERA DE GUERRA	PRLL	21 00 N	78 53 W	72940 01	PRIMERA	LCTV	22 29 N	79 57 W	72940 01
PRIMERA DE GUERRA	PRLL	20 45 N	78 21 W	72940 01	PRIMERA	LCTV	22 34 N	79 59 W	72940 01
PRIMERA DE GUERRA	PRLL	21 45 N	78 21 W	72940 00	PRIMERA	LCTV	22 36 N	80 15 W	72940 01
PRIMERA DE GUERRA	PRLL	21 42 N	78 21 W	72940 00	PRIMERA	LCTV	22 34 N	80 24 W	72940 01
PRIMERA DE GUERRA	PRLL	21 44 N	78 21 W	72940 01	PRIMERA	LCTV	22 41 N	80 36 W	72940 01
PRIMERA DE GUERRA	PRLL	21 45 N	78 01 W	72940 00	PRIMERA	LCTV	22 42 N	80 36 W	72930 01
PRIMERA DE GUERRA	PRLL	20 44 N	78 01 W	72940 00	PRIMERA	LCTV	22 44 N	81 04 W	72930 01
PRIMERA DE GUERRA	PRLL	20 42 N	78 01 W	72940 01	PRIMERA	LCTV	22 46 N	81 09 W	72930 01
PRIMERA DE GUERRA	PRLL	20 42 N	78 01 W	72940 01	PRIMERA	LCTV	22 49 N	80 42 W	72940 01
PRIMERA DE GUERRA	PRLL	20 45 N	78 01 W	72940 00	PRIMERA	LCTV	22 52 N	82 20 W	72930 01
PRIMERA DE GUERRA	PRLL	20 45 N	78 01 W	72940 01	PRIMERA	LCTV	22 59 N	81 11 W	72930 01
PRIMERA DE GUERRA	PRLL	20 45 N	78 01 W	72940 01	PRIMERA	PR	20 11 N	78 22 W	72940 01
PRIMERA DE GUERRA	PRLL	20 43 N	78 01 W	72940 00	PRIMERA	PRLL	22 59 N	81 10 W	72930 00
PRIMERA DE GUERRA	PRLL	21 47 N	78 21 W	72940 00	PRIMERA	PR	21 29 N	77 38 W	72940 01
PRIMERA DE GUERRA	PRLL	21 47 N	78 21 W	72940 00	PRIMERA	PRLL	22 48 N	80 48 W	72940 01
PRIMERA DE GUERRA	PRLL	22 48 N	80 48 W	72930 00	PRIMERA	PRLL	22 48 N	80 48 W	72930 00

PROGRESO NUMERO DOS	LCTV	22 49 N	90 49 W	72350 01	PROVIDENCIAS+ CAYOS SEE			
PROGRESO NUMERO 7 SEE					PROVIDENCIA+ CAYOS	ISLS	22 13 N	81 55 W 72340 00
PROGRESO NUMERO DOS	LCTV	22 49 N	90 49 W	72350 00	PROVINCIAL	PPL	22 15 N	79 55 W 72340 01
PROGRESO 7 SEE PROGRESO NUMERO DOS	LCTV	22 49 N	90 49 W	72350 00	PROVINCIAL	LCTV	22 41 N	79 38 W 72340 01
PANAMA	LCTV	20 29 N	74 28 W	72340 01	PROVINCIA	PPL	22 26 N	79 43 W 72340 01
PONTO AGUILA 12	LCTV	21 49 N	82 24 W	72320 01	PROVINCIA	LCTV	19 58 N	75 38 W 72340 01
PROSPERIDAD	PPL	20 05 N	75 47 W	72340 01	PROVINCIA	LCTV	20 05 N	75 31 W 72340 01
PROSPERIDAD	PPL	22 21 N	80 21 W	72340 01	PROVINCIA	LCTV	22 26 N	79 43 W 72340 01
PROSPERIDAD	PPL	21 74 N	82 18 W	72320 01	PROVINCIA+ LASUNA	LA	22 12 N	80 55 W 72340 01
PROSPERIDAD	LCTV	20 05 N	74 10 W	72340 01	PROVINCIA	LCTV	22 15 N	80 78 W 72340 01
PROSPERIDAD	LCTV	22 49 N	82 24 W	72320 01	PUERA SEE LA PUERA	PPL	20 16 N	75 40 W 72340 00
PROSPERIDAD	ASTP	20 22 N	74 23 W	72340 01	PUER+ LOMA LA	W	22 12 N	79 58 W 72340 01
PROSPERO DE LA CRUZ	LCTV	22 00 N	79 55 W	72340 01	PUENHAGA+ ARROYO	STM	22 28 N	80 24 W 72340 01
PROTECCION	LCTV	22 11 N	79 20 W	72340 01	PUENHARA	PPL	20 37 N	76 43 W 72340 01
PROTECTORA	LCTV	22 02 N	84 28 W	72310 01	PUENHITA SEE CUCHARA	PPL	22 22 N	83 44 W 72310 00
PROVIDENCIA	PPL	20 06 N	74 79 W	72340 01	PUENHITA	LCTV	22 50 N	80 31 W 72340 01
PROVIDENCIA	PPL	21 48 N	74 17 W	72340 01	PUENH+ CAYO	ISL	22 59 N	82 55 W 72310 01
PROVIDENCIA SEE LAS GORDAS	PPL	20 57 N	77 25 W	72350 00	PUENHINCH	LCTV	20 02 N	81 54 W 72320 01
PROVIDENCIA	PPL	22 14 N	83 91 W	72310 01	PUERLO+ BAHIA DEL	COVE	22 56 N	83 10 W 72310 01
PROVIDENCIA	PPL	23 04 N	81 52 W	72320 01	PUERLO ALGARROSO SEE ALGARROSO	PPL	21 28 N	79 05 W 72350 00
PROVIDENCIA SEE					PUERLO BARAJADIA SEE BARAJADIA	PPL	20 57 N	75 59 W 72340 00
OSVALDO SANCHEZ+ CENTRAL	CTV	22 47 N	82 02 W	72320 02				
PROVIDENCIA	LCTV	20 07 N	74 10 W	72340 01	PUERLO CABACU SEE CABACU	PPL	20 14 N	74 28 W 72340 00
PROVIDENCIA	LCTV	20 27 N	75 12 W	72340 01	PUERLO LA GLORIA	PPL	22 77 N	83 48 W 72310 01
PROVIDENCIA	LCTV	21 03 N	77 48 W	72350 01	PUERLO LA VALLITA	PPL	21 24 N	78 08 W 72350 01
PROVIDENCIA	LCTV	21 04 N	77 55 W	72350 01	PUERLO MARCANI SEE MARCANI	PPL	20 34 N	75 57 W 72340 00
PROVIDENCIA	LCTV	22 45 N	81 37 W	72350 01	PUERLO MUYVE SEE PUERLO NUEVO	PPL	20 11 N	74 32 W 72340 00
PROVIDENCIA	LCTV	22 44 N	82 02 W	72320 01	PUERLO NUEVO	PPL	20 11 N	74 32 W 72340 01
PROVIDENCIA	LCTV	22 44 N	82 03 W	72320 01	PUERLO NUEVO SEE LUANGO	PPL	20 44 N	77 00 W 72340 00
PROVIDENCIA	LCTV	22 47 N	82 21 W	72320 01	PUERLO NUEVO	PPL	21 40 N	79 28 W 72340 01
PROVIDENCIA	LCTV	22 49 N	82 47 W	72310 01	PUERLO NUEVO	PPL	21 47 N	78 03 W 72340 01
PROVIDENCIA SEE NOTERVO	LCTV	22 50 N	81 54 W	72320 00	PUERLO NUEVO	PPL	21 54 N	76 24 W 72340 01
PROVIDENCIA	LCTV	22 55 N	82 38 W	72320 01	PUERLO NUEVO	PPL	22 20 N	80 47 W 72340 01
PROVIDENCIA+ ARROYO	STM	20 05 N	74 54 W	72340 01	PUERLO NUEVO	PPL	22 27 N	84 14 W 72310 01
PROVIDENCIA+ CAYOS	ISLS	22 13 N	81 55 W	72340 01	PUERLO NUEVO	PPL	22 44 N	82 52 W 72310 01
PROVIDENCIA+ ESTERO DE LA	LSA	22 02 N	84 31 W	72310 01	PUERLO NUEVO	PPL	23 09 N	81 51 W 72320 01
PROVIDENCIA+ LASUNA	PNO	20 18 N	74 58 W	72340 01	PUERLO NUEVO SEE PLATO NUEVO	LCTV	20 02 N	77 22 W 72340 00
PROVIDENCIA PUNTA	PT	27 14 N	81 54 W	72340 01	PUERLO NUEVO SEE SANTA RITA	LCTV	20 13 N	74 02 W 72340 00

PUERTO NUEVO LCTA 20 19 N 76 14 W 72360 21
 PUERTO NUEVO LCTA 20 45 N 76 15 W 72360 02
 PUERTO NUEVO LCTA 21 25 N 76 16 W 72360 01
 PUERTO NUEVO LCTA 22 00 N 76 17 W 72360 01
 PUERTO NUEVO LCTA 22 15 N 76 18 W 72360 01

 PUERTO POTRERILLO SEE POTRERILLO
 PUERTO PUNTA ALICHA SEE
 PUNTA ALICHA PPL 22 03 N 76 05 W 72360 00
 PUERTO VIEJO PPL 22 23 N 76 09 W 72360 00
 PUERTO VIEJO PPL 22 24 N 76 11 W 72360 01
 PUERTO VIEJO PPL 22 08 N 80 02 W 72360 01
 PUERTO VIEJO PPL 22 15 N 78 18 W 72360 01

 PUERTO VIEJO LCTA 21 54 N 79 55 W 72360 01
 PUERTO VIEJO ARROYO STW 23 43 N 77 48 W 72350 01
 PUERTO VIEJO RIO DEL SEE
 SAN JOSE RIO STW 21 07 N 77 39 W 72350 00
 PUERTO XAVIER PPL 20 19 N 76 07 W 72360 21
 PUERTO LCTA 22 39 N 81 14 W 72350 02

 PUENTE BRAZO DE LA STW 20 31 N 77 03 W 72360 01
 PUENTE SANJA LA DTCH 22 17 N 81 13 W 72360 01
 PUENTE CABEZAS SEE
 PUENTE DE CABEZAS PPL 22 39 N 83 52 W 72310 00
 PUENTE DE CABEZAS PPL 22 29 N 83 52 W 72310 01
 PUENTE DE HIERRO SEE
 PUERTA DE HIERRO PSTP 22 45 N 81 56 W 72310 00

 PUENTE SARRAPATA LCTA 22 41 N 81 37 W 72360 01
 PUENTE GUILLERMO ARROYO ESTP 20 42 N 77 00 W 72360 01
 PUENTE LAS PASCAS LCTA 22 27 N 79 44 W 72360 01
 PUENTE MONTAÑO LCTA 22 53 N 80 45 W 72310 01
 PUENTE NUEVO PPL 23 04 N 82 24 W 72320 01

 PUENTE OJO DE AGUA PPL 20 23 N 83 23 W 72310 02
 PUENTE SAN JUAN LCTA 22 51 N 81 43 W 72360 01
 PUENTE GRANDES PPL 23 26 N 82 24 W 72320 02
 PUENTE TORRENTERAS PPL 21 57 N 75 44 W 72310 01
 PUENTE TRIN PPL 23 04 N 82 08 W 72320 01

 PUENTRE SEE PUENTE LCTA 22 19 N 81 34 W 72350 00
 PUENTRA CODA BRAZO DE STW 20 04 N 77 05 W 72360 01
 PUENTRAS SEE PUERTOS ARROYO STW 22 09 N 83 56 W 72310 00
 PUENTRAS ENSEADA DE LAS SEE
 LAS PUERTAS ENSEADA DE COVE 19 51 N 77 22 W 72360 00

PUERTAS RIO LAS SEE
 LAS PUERTAS RIO STW 24 51 N 82 22 W 72360 00
 PUERTAS RIO STW 22 17 N 76 15 W 72360 01
 PUERTOS RIO SEE PUERTOS RIO
 PUERTOS RIO SEE PUERTOS RIO STW 22 14 N 76 11 W 72360 01
 PUERTO DE PIEDRA SEE
 PUERTO DE PIEDRA PPL 20 42 N 77 37 W 72360 00

 PUERTOS PPL 22 11 N 83 57 W 72310 01
 PUERTOS ARROYO STW 22 08 N 83 56 W 72310 01
 PUERTOS CANADA LAS SEE
 LAS PUERTAS CANADA STW 21 31 N 77 09 W 72360 00
 PUERTOS ENSEADA DE STW 22 50 N 83 34 W 72310 01
 PUERTOS ESTERO PML 22 51 N 83 51 W 72310 01

 PUERTOS PLANA DE PCH 21 04 N 78 05 W 72360 01
 PUERTOS RIO STW 22 51 N 83 33 W 72310 01
 PUERTOS SOMOS LCTA 22 34 N 83 07 W 72310 01
 PUERTOS SOMOS LCTA 22 37 N 83 04 W 72310 01
 PUERTOS SOMOS LCTA 22 38 N 83 04 W 72310 01

 PUERTA CATALINA SEE
 PUERTA CATALINA LCTA 22 09 N 84 05 W 72310 00
 PUERTA DE GOLPE PPL 22 27 N 83 52 W 72310 01
 PUERTA DE GOLPE LCTA 23 45 N 77 12 W 72360 01
 PUERTA DE HIERRO PSTP 22 45 N 81 56 W 72310 01
 PUERTA DE JIJENES LCTA 22 19 N 82 54 W 72310 01
 PUERTA DE LA GUERRA PPL 22 50 N 82 44 W 72310 01

 PUERTA DE AVANCO PPL 22 27 N 83 25 W 72310 01
 PUERTA LA GUERRA SEE
 PUERTA DE LA GUERRA PPL 22 50 N 82 44 W 72310 00
 PUERTA PIEDRA LCTA 20 47 N 77 25 W 72360 01
 PUERTAS BLANCAS LCTA 20 40 N 76 21 W 72360 02
 PUERTECITA LCTA 22 40 N 83 31 W 72310 01

 PUERTECITAS MOUNT LAS PML 22 38 N 83 43 W 72310 01
 PUERTO SEE PUERTO LIBRE CENTRAL CT 23 07 N 81 47 W 72330 00
 PUERTO LCTA 22 19 N 80 22 W 72360 01
 PUERTO LCTA 23 09 N 81 47 W 72310 01
 PUERTO ARROYO STW 20 29 N 75 52 W 72360 01

 PUERTO INCENSO SEE
 PUERTO LIBRE CENTRAL CT 23 07 N 81 47 W 72330 00
 PUERTO LOMA DEL PML 21 48 N 79 56 W 72360 01

PUERTO LOMA DEL	ML	22 43 N	83 30 W	72310 01	PUERTO SANJUANES SEE			
PUERTO LOMAS DEL	ML	22 35 N	83 42 W	72310 01	PUERTO DE GUAMUTAS	LCTV	22 53 N	80 59 W 72310 00
PUERTO ARRIERO	LCTV	22 43 N	81 55 W	72320 01	PUERTO GENERAL PARRAIZO SEE			
PUERTO BAYAMO	LCTV	20 05 N	75 55 W	72360 01	LA ISABEL.	PPL	22 57 N	80 03 W 72360 00
PUERTO BONIATO	PPL	20 07 N	75 47 W	72360 01	PUERTO LA ESPERANZA SEE			
					LA ESPERANZA	PPL	22 46 N	83 44 W 72310 00
PUERTO BONIATO	LCTV	20 04 N	75 49 W	72360 01	PUERTO LIBRE - CENTRAL	CTL	23 07 N	81 47 W 72310 04
PUERTO BONIATO, LOMA SEE					PUERTO MANATEE	PPL	21 22 N	76 50 W 72360 01
BONIATO, SIERRA DE	ROGE	20 06 N	75 51 W	72360 00				
PUERTO CATALINA	LCTV	22 05 N	84 25 W	72310 01	PUERTO PADRE	PPL	21 52 N	76 36 W 72360 01
PUERTO CAYO MOA SEE MOA	PPL	20 40 N	74 56 W	72360 00	PUERTO PADRE, BAHIA DE	RAF	21 10 N	76 35 W 72360 01
PUERTO CORRALILLO	LCTV	20 06 N	75 53 W	72360 01	PUERTO PADRE, MUNICIPIO DE	ADMO	21 12 N	76 36 W 72360 01
					PUERTO PASTELILLO SEE			
PUERTO DE BONIATO, LOMA SEE					PUERTO DE PASTELILLO	PPL	21 52 N	77 53 W 72360 00
BONIATO, SIERRA DE	ROGE	20 06 N	75 51 W	72360 00	PUERTO RELATO, SIERRA DE	ROGE	20 04 N	75 50 W 72360 01
PUERTO DE LA ESPERANZA SEE								
LA ESPERANZA	PPL	22 46 N	83 44 W	72310 00	PUERTO PRINCIPE SEE CANAQUEY	PPL	21 23 N	77 53 W 72360 00
PUERTO DE GUAMUTAS	LCTV	22 53 N	80 59 W	72310 01	PUERTO PRINCIPE	PPLL	22 27 N	80 43 W 72360 01
PUERTO DEL GUARDIANO	PPL	22 26 N	83 17 W	72310 01	PUERTO RICO	LCTV	21 10 N	77 05 W 72360 01
PUERTO DEL ISLUCO	LCTV	20 06 N	75 52 W	72360 01	PUERTO RICO	LCTV	20 36 N	75 06 W 72360 01
					PUERTO RICO	LCTV	20 58 N	75 38 W 72360 01
PUERTO DE PASTELILLO	PPL	21 12 N	77 13 W	72360 01				
PUERTO DESOZITE	LCTV	20 08 N	81 47 W	72360 01	PUERTO RICO	LCTV	21 08 N	77 06 W 72360 01
PUERTO DE VITA	LCTV	21 05 N	75 58 W	72360 00	PUERTO RICO	LCTV	22 40 N	80 22 W 72360 01
PUERTO DE VITO SEE PUERTO DE VITA	LCTV	21 05 N	75 58 W	72360 00	PUERTO RICO, EMBARCADERO DE	LONG	20 56 N	75 37 W 72360 01
PUERTO DE VORA	LCTV	20 03 N	75 59 W	72360 01	PUERTO RICO, FONDO DE	EST	20 14 N	77 07 W 72360 01
					PUERTO RICO, HACIENDA	EST	21 10 N	77 06 W 72360 01
PUERTO ESCONDIDO SEE								
PUERTO ESCONDIDO	PPL	22 57 N	82 24 W	72320 00	PUERTO RICO, PLAYA DE	BOH	20 45 N	75 37 W 72360 01
PUERTO ESCONDIDO	PPL	21 45 N	79 23 W	72360 01	PUERTO RICO, SIERRA CENTRAL	CTL	22 44 N	80 32 W 72310 04
PUERTO ESCONDIDO	PPL	22 29 N	79 35 W	72360 01	PUERTO SAN JUAN SEE SAMA	PPL	21 07 N	75 46 W 72360 00
PUERTO ESCONDIDO	PPL	22 46 N	83 16 W	72310 01	PUERTO SAN JUAN	LCTV	22 46 N	82 03 W 72310 01
PUERTO ESCONDIDO	PPL	22 57 N	82 24 W	72320 01	PUERTO SIDNEY SEE SIDNEY	PPL	19 56 N	75 42 W 72360 00
PUERTO ESCONDIDO	LCTV	20 56 N	77 35 W	72360 01	PUERTO TABARA	PPL	21 34 N	77 55 W 72310 01
PUERTO ESCONDIDO	LCTV	22 17 N	79 36 W	72360 01	PUERTO VIEJO	PPLL	20 08 N	77 26 W 72360 01
PUERTO ESCONDIDO	LCTV	22 20 N	80 11 W	72360 01	PUERTO VITA	PPLL	21 04 N	75 57 W 72360 01
PUERTO ESCONDIDO SEE SANTA LOMA	LCTV	22 32 N	80 15 W	72360 00	PUERTO VITA SEE PUERTO DE VITA	LCTV	21 05 N	75 56 W 72360 01
PUERTO ESCONDIDO	LCTV	22 42 N	83 32 W	72310 01	PUERTO VASCONQUE	LCTV	20 41 N	75 04 W 72360 01
PUERTO ESCONDIDO	LCTV	22 58 N	82 20 W	72320 01	PUERTO NUEVO SEE PUERTO NUEVO	LCTV	21 25 N	77 36 W 72310 00
PUERTO ESCONDIDO	LCTV	20 06 N	81 43 W	72360 01	PUSA	LCTV	21 02 N	76 44 W 72360 01
PUERTO ESCONDIDO, ENSENADA	COVE	20 05 N	81 44 W	72310 01	PUSA, CAMO SEE PUSA, CAMO	ISLS	21 32 N	78 00 W 72360 00
PUERTO ESCONDIDO, RIO	SW	20 05 N	81 44 W	72310 01	PUSA, CAMO	ISLS	20 44 N	78 04 W 72310 01

PUSA- CAJOS	ISLS	21 37 N	79 50 W	72940 03	PUNTA BRAYA	LCTF	22 57 N	80 33 W	72940 01
PUSOL SEE PUSOL UPERA	LCTF	20 28 N	76 04 W	72960 00	PUNTA BUJANEY	LCTF	22 41 N	82 21 W	72920 01
PUSOL	LCTF	22 33 N	76 51 W	72940 01	PUNTA DE CARTAS	PPL	22 17 N	80 50 W	72935 01
PUSOL UPERA	LCTF	20 28 N	76 04 W	72960 01	PUNTA DE CASTILLA	LCTF	23 05 N	82 04 W	72920 01
PULIDO	PPL	22 44 N	82 34 W	72920 01	PUNTA DE DIAMANTE	LCTF	21 25 N	77 48 W	72950 01
PULIDO	LCTF	21 55 N	79 28 W	72940 01	PUNTA DE DIAMANTE	LCTF	22 02 N	75 30 W	72940 01
PULIDO	LCTF	22 45 N	82 34 W	72920 01	PUNTA DE DIAMANTE	LCTF	22 12 N	79 48 W	72940 01
PULIDO	LCTF	22 47 N	82 34 W	72920 01	PUNTA DE DIAMANTES	PPL	22 17 N	79 31 W	72940 01
PULIDO SEE PULIDO	LCTF	22 51 N	82 17 W	72920 01	PUNTA DE DIAMANTES	LCTF	22 48 N	82 22 W	72940 01
PULITO	LCTF	22 41 N	82 17 W	72920 01	PUNTA DE DIAMANTE SEE				
PULITO					PUNTA DE DIAMANTE	LCTF	22 02 N	79 30 W	72940 01
PULMARITO SEE PALMARITO	PPL	22 45 N	82 50 W	72910 00	PUNTA DE FISSA	PPL	22 11 W	83 29 W	72910 04
PUMARISA	LCTF	22 39 N	81 14 W	72950 01	PUNTA DE HERRADURA	PPL	22 28 N	83 24 W	72910 01
PUMARISA	LCTF	22 39 N	81 14 W	72950 01	PUNTA DE HURO	PPL	20 12 N	77 14 W	72960 01
PUNTA LOMA DEL	PPL	22 05 N	83 57 W	72910 01	PUNTA DE JAGUA	LCTF	22 14 N	76 42 W	72940 01
PUNTA	PPL	22 49 N	80 32 W	72940 01	PUNTA DE LA FISSA SEE				
					PUNTA DE FISSA	PPL	22 11 N	83 29 W	72910 00
PUNTA ARROYO LA 116					PUNTA DE LA FIZTA SEE				
LA PUNTA ARROYO	STW	20 23 N	75 19 W	72960 00	PUNTA DE FISSA	PPL	22 11 N	83 29 W	72910 00
PUNTA CASTILLO DE LA	P	23 09 N	82 21 W	72920 01	PUNTA DE LA LEÑA	PPL	22 12 N	83 29 W	72910 02
PUNTA FUENTE DE LA	P	22 21 N	76 30 W	72960 01	PUNTA DE LANZA SEE TROJILLO	LCTF	22 29 N	80 41 W	72940 00
PUNTA LAGUNA DE LA	L	21 28 N	78 25 W	72950 01	PUNTA DE LANZA	LCTF	23 01 N	80 56 W	72940 01
PUNTA APURTES TAMB	ISL	21 46 N	84 50 W	72910 01	PUNTA DE LANZA, PICO	P	20 02 N	77 04 W	72960 01
PUNTA ABLON	PPL	22 42 N	80 28 W	72940 01	PUNTA DE LA SIERRA SEE				
PUNTA ABLON	PPL	20 07 N	76 45 W	72940 01	PUNTA LA SIERRA	PPL	22 19 N	83 59 W	72910 00
PUNTA ALEGRE	PPL	22 27 N	77 45 W	72950 01	PUNTA DE LAS PIEDRAS, ARROYO	STW	19 54 N	77 15 W	72960 01
PUNTA ALEGRE	PPL	22 44 N	82 58 W	72910 01	PUNTA DE LOS PIEDRAS, ARROYO SEE				
PUNTA ALEGRE SEE					PUNTA DE LAS PIEDRAS, ARROYO	STW	19 54 N	77 15 W	72960 00
KARIMO GOMEZ, CENTAL	CTL	22 23 N	78 46 W	72950 00	PUNTA DEL PALMAR	LCTF	22 18 N	83 28 W	72910 01
					PUNTA DE NOVILLO, CANAL DE	DTCH	22 10 N	78 36 W	72950 01
PUNTA ALEGRE	LCTF	22 53 N	75 47 W	72940 01	PUNTA DE PALMA	LCTF	22 20 N	83 31 W	72910 01
PUNTA ALEGRE	LCTF	22 17 N	76 00 W	72940 01	PUNTA DE PALMAR SEE	LCTF	22 18 N	83 29 W	72910 00
PUNTA ALEGRE	LCTF	22 22 N	78 49 W	72940 01	PUNTA DE PALMAR SEE	LCTF	22 20 N	83 31 W	72910 00
PUNTA ALTA LOMA	MT	21 02 N	79 47 W	72960 01	PUNTA DE PALMAS SEE PUNTA DE PALMA	LCTF	22 18 N	83 28 W	72910 00
PUNTA ANITA	LCTF	22 17 N	79 59 W	72940 01	PUNTA DEL PALMAR	LCTF	22 01 N	80 10 W	72940 01
PUNTA BRABA	PPL	22 44 N	81 29 W	72940 01	PUNTA DE PIEDRA	LCTF	22 01 N	80 10 W	72940 01
PUNTA BRABA	PPL	22 44 N	82 53 W	72910 01					
PUNTA BRABA	PPL	23 41 N	82 30 W	72920 01	PUNTA DE PIEDRAS, ARROYO SEE				
PUNTA BRABA	LCTF	20 50 N	77 33 W	72950 01	PUNTA DE LAS PIEDRAS, ARROYO	STW	19 54 N	77 15 W	72960 00
PUNTA BRABA	LCTF	21 15 N	77 55 W	72950 01					
PUNTA BRABA	LCTF	22 17 N	80 59 W	72940 01					

PUNTA DE PUNTO SEE LA PUNTA DE PUNTO	LCTV	21 52 N	78 01 W	72350 00	PUNTA PELON	LCTV	21 26 N	77 48 W	72350 01
PUNTA DE SAN JUAN SEE					PUNTA ROJA	LCTV	20 45 N	76 38 W	72343 02
PUNTA SAN JUAN	PHLL	20 51 N	77 57 W	72350 00	PUNTA ROSAS CAJO	ISL	22 57 N	80 59 W	72340 01
PUNTA DE SANTA CLARA	PHLL	22 28 N	81 26 W	72310 01	PUNTA SAN JUAN	PHLL	20 51 N	77 57 W	72350 01
PUNTA DE VERA LOMA					PUNTA SAN JUAN	PHLL	22 28 N	81 26 W	72310 01
PUNTA DE VERA LOMA	WT	20 00 N	76 58 W	72360 00					
PUNTA DE VERA LOMA	WT	20 00 N	76 58 W	72360 00	PUNTA SANTA CLARA SEE				
					PUNTA DE SANTA CLARA	PHLL	22 28 N	81 26 W	72310 00
					PUNTA YANA ESTIBO	RDGE	20 01 N	76 58 W	72360 01
TRINX RELIQU	LCTV	22 47 N	80 36 W	72340 01	PUNTA YANA LOMA SEE				
PUNTA GORDA	PHL	21 38 N	74 51 W	72360 01	PUNTA DE VERA LOMA	WT	20 00 N	76 58 W	72360 00
PUNTA GORDA	PHLL	21 37 N	81 34 W	72310 01	PUNTELLA	LCTV	22 19 N	79 45 W	72340 01
PUNTA GORDA	PHLL	21 37 N	81 34 W	72310 01	PUNTELLA	LCTV	22 43 N	79 45 W	72340 01
PUNTA GORDA	LCTV	21 37 N	74 51 W	72360 01					
PUNTA GORDA	LCTV	21 38 N	76 58 W	72360 01	PUNTELLA ENSENADA SEE				
PUNTA GORDA	LCTV	20 42 N	77 07 W	72360 01	LA PUNTELLA INSENSIDA	COVE	23 08 N	82 20 W	72320 00
PUNTA GORDA ESTIBO	SMR	21 37 N	74 51 W	72360 01	PUNTELLA PUNTA	PT	23 07 N	82 34 W	72320 00
PUNTA GORDA ENSENADA DE	UNR	22 57 N	81 03 W	72340 01	PUNTELLA PUNTA SEE				
PUNTA GORDA ESTIBO	CRG	21 30 N	81 31 W	72310 01	LA PUNTELLA PUNTA	PT	23 07 N	81 55 W	72320 00
					PUNTELLA SANTA LA SEE				
PUNTA GORDA PLANA DE	SMR	22 54 N	80 02 W	72340 01	LA PUNTELLA PUNTA	PT	23 07 N	82 34 W	72320 00
PUNTA GORDA RIO SEE					PUNTO LASUNAS DEL SEE				
PUNTA GORDA ARROYO	SMR	21 37 N	74 51 W	72360 00	SAJANAL LASUNAS	WHM	21 25 N	83 32 W	72310 00
PUNTA HICACOS ENSENADA	PHL	23 01 N	81 09 W	72330 01					
PUNTA HICACOS	PHLL	22 59 N	80 32 W	72340 01	PUNTO LASUNAS DEL SEE				
PUNTA INGLISA CAJON DE	ISL	22 59 N	79 53 W	72340 01	EL PUNTO LASUNAS	PHD	22 20 N	83 35 W	72310 00
					PUNTO SANDO	LCTV	21 23 N	77 52 W	72350 01
PUNTA LAGUNA SEE PUNTA DE LAGUNA	LCTV	22 24 N	78 42 W	72340 00	PUNTO DE GABRIEL SEE PUNTO GABRIEL	PHL	20 49 N	82 27 W	72320 00
PUNTA LORO	LCTV	21 58 N	79 24 W	72340 01	PUNTO ESCONDIDO	PHL	22 58 N	83 56 W	72310 01
PUNTA LA COCHA	LCTV	22 24 N	83 25 W	72310 01	PUNTO ESCONDIDO	LCTV	22 57 N	82 42 W	72310 01
PUNTA LAYAN RITO SEE									
PUNTA DE LAYAN RITO	PHL	21 02 N	77 04 W	72360 00					
PUNTA LAYAN RITO SEE					PUNTO FIJO	PHLL	20 54 N	76 02 W	72360 00
PUNTA DE LAYAN RITO	PHL	21 02 N	77 04 W	72360 00	PUNTO FIJO	LCTV	21 19 N	78 05 W	72350 01
PUNTA DE LAYAN RITO SEE					PUNTO GABRIEL	PHL	22 48 N	82 27 W	72320 01
PUNTA DE LAYAN RITO	PHL	21 02 N	77 04 W	72360 00	PUNTO LA MAJADA	LCTV	20 09 N	78 57 W	72340 01
PUNTA DE LAYAN RITO	PHL	21 02 N	77 04 W	72360 00	PUNTO NUEVO	LCTV	20 02 N	77 22 W	72360 01
PUNTA LA TIERRA	PHLL	22 18 N	83 59 W	72310 01					
PUNTA DEL RIO SEE PUNTA DEL RIO	SMR	20 12 N	84 24 W	72310 00	PUNTO RAJADO	PHLL	22 32 N	83 04 W	72310 01
PUNTA LAYAN RITO SEE					PUNTO RAJADO SEE BRUNO SALABARRIA	LCTV	22 31 N	83 09 W	72310 00
PUNTA LAYAN RITO	PHL	22 12 N	79 34 W	72340 01	PUNTO SAN JUAN SEE PUNTA SAN JUAN	PHLL	20 51 N	77 57 W	72350 00
PUNTA LAYAN RITO SEE					PUNTO SANTA CLARA SEE				
PUNTA LAYAN RITO	PHL	21 39 N	74 53 W	72360 00	PUNTA DE SANTA CLARA	PHLL	22 28 N	83 26 W	72310 00
PUNTA LAYAN RITO	PHL	21 39 N	77 14 W	72340 01	PUNTA	LCTV	20 24 N	76 40 W	72360 01
PUNTA PIEDRA ARROYO SEE					PUNTO	PHLL	21 09 N	74 21 W	72360 01
PUNTA DE LAS PIEDRAS ARROYO	SMR	21 34 N	77 14 W	72340 00					

PURIA	LCTV	21 15 N	77 09 W	72369 00					
PURIAL RIO SEE PURIAL ARROYO	SPW	20 13 N	76 01 W	72360 00	PURIAL ARROYO SEE				
PURA Y LIMPIA	PKLL	22 58 N	81 19 W	72119 01	EL PURIAL ARROYO	STW	22 06 N	78 51 W	72350 00
PURA Y LIMPIA	LCTV	22 47 W	92 55 W	72311 01	VALLE LAS LOMAS SEE				
PURA Y LIMPIA	LCTV	22 47 N	81 44 W	72320 01	EL PURIAL LOMAS	PKLL	22 31 N	79 45 W	72340 00
					PURIAL MONTES DEL SEE				
PURA Y LIMPIA	LCTV	22 50 N	82 43 W	72310 01	PURIAL SIERRA DE	WTS	21 37 N	76 42 W	72340 00
PURA Y LIMPIA	LCTV	22 55 N	82 40 W	72320 02	PURIAL RIO SEE PURIAL ARROYO	SPW	20 13 N	76 30 W	72360 00
PURA Y LIMPIA	LCTV	22 53 N	82 38 W	72320 01	PURIAL RIO SEE PURIAL ARROYO	SPW	20 13 N	76 31 W	72360 00
PURA Y LIMPIA	LCTV	23 00 N	81 41 W	72330 01					
PURA Y LIMPIA	LCTV	23 05 N	81 18 W	72350 01					
PURGATORIO	PKLL	22 05 N	79 58 W	72350 01	PURIAL SIERRA DE	WTS	20 12 N	76 42 W	72360 00
PURGATORIO	LCTV	22 54 N	77 18 W	72360 01	PURIAL DE JIBACHA	PKLL	22 03 N	77 09 W	72360 01
PURGATORIO	LCTV	22 38 N	80 57 W	72350 01	PURIAL DEL MALHERRE	PKLL	22 51 N	81 52 W	72320 01
PURGATORIO	LCTV	22 55 N	81 44 W	72350 01	PURIAL DE NARVAZ	LCTV	20 06 N	76 56 W	72360 01
PURGATORIO	LCTV	22 59 N	81 47 W	72320 01	PURIALES	PKLL	20 13 N	76 15 W	72360 01
PURGATORIO, ARROYO EL SET					PURIALES	LCTV	27 49 N	76 03 W	72360 00
EL PURGATORIO, ARROYO	STW	22 19 N	83 55 W	72310 00	PURIALES DE CALUMBI	PKLL	20 15 N	76 46 W	72360 01
PURGATORIO, BRAZO	STW	20 24 N	77 03 W	72360 01	PURIALES	LCTV	22 09 N	78 31 W	72340 01
PURGATORIO, CALETA DEL	COVE	21 28 N	83 00 W	72320 01	PURIALON SEE LA PURIALON	LCTV	14 57 N	76 55 W	72360 00
PURGATORIO, CAÑO	ISL	19 54 N	77 19 W	72360 01	PURIA ENSENADA SEE				
PURGATORIO, CAÑO	ISL	19 40 N	77 40 W	72350 01	PURIA, ENSENADA	COVE	20 41 N	75 31 W	72360 00
PURGATORIO, LOMA	WY	19 54 N	77 18 W	72360 01	PURIO	PKLL	22 47 N	79 52 W	72340 01
PURGATORIO, PUNTA	PK	19 54 N	77 43 W	72360 01	PURIO	LCTV	22 04 N	80 06 W	72340 01
PURGATORIO, PUNTA	PK	22 12 N	83 33 W	72310 01	PURIO, CENTRAL SEE	LCTV	22 38 N	79 52 W	72340 01
PURGATORIO, RIO	STW	15 54 N	77 25 W	72360 01	PURIO, CENTRAL SEE				
PURIAL	PKL	20 13 N	76 21 W	72360 01	PURIO, FIGUEROA, CENTRAL	CEL	22 40 N	79 32 W	72340 00
					PURIO, LOMA DEL	PKL	22 39 N	79 52 W	72340 01
PURIAL	PKL	20 35 N	76 39 W	72360 01					
PURIAL	PKL	20 31 N	76 44 W	72360 01	PURISIMA SEE LA PURISIMA	LCTV	22 49 N	82 37 W	72320 00
PURIAL	LCTV	20 00 N	77 16 W	72360 01	PURISIMA	PKLL	22 26 N	79 40 W	72310 02
PURIAL	LCTV	20 17 N	76 07 W	72360 01	PURISIMA	LCTV	20 17 N	76 48 W	72360 01
PURIAL	LCTV	20 55 N	76 04 W	72360 01	PURISIMA	LCTV	21 19 N	76 34 W	72350 01
					PURISIMA SEE LA PURISIMA	LCTV	21 35 N	77 36 W	72350 00
PURIAL	LCTV	21 03 N	76 07 W	72360 02	PURISIMA	LCTV	22 53 N	82 40 W	72320 01
PURIAL, DE EL PURIAL	LCTV	22 09 N	79 23 W	72340 00	PURISIMA	LCTV	22 56 N	82 25 W	72320 01
PURIAL	LCTV	22 07 N	80 02 W	72340 01	PURISIMA CONCEPCION	LCTV	22 16 N	79 25 W	72340 01
PURIAL	WSP	21 42 N	76 07 W	72360 01	PURISIMA CONCEPCION	LCTV	22 57 N	82 29 W	72320 01
PURIAL, ARROYO	SPW	20 13 N	76 30 W	72360 01	PURISIMA	PKL	20 54 N	76 31 W	72360 01
PURIAL, ARROYO	SPW	20 13 N	76 30 W	72360 01	PURISIMA	LCTV	22 04 N	80 31 W	72340 01
					PURISIMA	LCTV	22 27 N	79 44 W	72340 01
					PURISIMA	ISL	22 31 N	77 16 W	72350 01

BLANK PAGE

- CONTINUED -

GAZETTEER

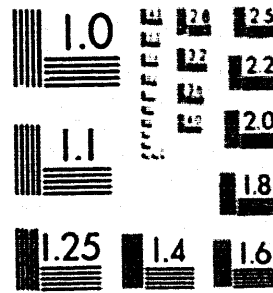
CUBA

11

OF

14

F
S
T
C



MICROCOPY RESOLUTION TEST CHART
NATIONAL BUREAU OF STANDARDS-1963-A

XST HQ FORM 58 (13 FEB 80)

PUNTA TRAY	SLA	22 20 N	78 17 W	72360 31	QUEMADITO	LCTV	22 30 N	79 17 W	72360 31
PUNTA	PPLL	22 20 N	78 36 W	72360 01	QUEMADITOS SEE LOS QUEMADITOS	PPLL	22 32 N	79 32 W	72360 00
PUNTA	LCTV	22 16 N	78 44 W	72360 01	QUEMADITOS	LCTV	22 34 N	79 33 W	72360 31
PUNTA DE SUELO	LCTV	22 27 N	81 23 W	72360 21	QUEMADITO VIEJO SEE				
PUNTA	PPL	22 23 N	75 59 W	72360 04	QUEMADITO VIEJO	LCTV	22 26 N	78 45 W	72360 30
					QUEMADO	PPL	22 28 N	78 50 W	72360 01
					QUEMADO	PPLL	20 30 N	76 48 W	72360 00
					QUEMADO	LCTV	22 27 N	76 13 W	72360 00
					QUEMADO	LCTV	20 40 N	75 26 W	72360 02
					QUEMADO SEE QUEMADO VIEJO	LCTV	21 56 N	78 14 W	72360 00
					QUEMADO	LCTV	21 55 N	78 15 W	72360 01
CUATRO CAMINOS SEE CUATRO CAMINOS	LCTV	22 46 N	83 38 W	72360 00	QUEMADO SEE QUEMADITO	LCTV	21 56 N	79 44 W	72360 00
QUEMADA DEL MADURO	LCTV	21 58 N	75 02 W	72360 01	QUEMADO	LCTV	22 23 N	81 49 W	72360 01
QUEMADO DEL IMPERIO PUNTA SEE					QUEMADO ARROYO	STM	20 45 N	77 25 W	72360 01
MANGUITO PUNTA DEL	PT	21 53 N	75 36 W	72360 00	QUEMADO CAVO	SLA	22 41 N	79 17 W	72360 00
MANGUITO DEL IMPERIO SEE					QUEMADO LOMA SEE QUEMADO LOMA	PPL	22 16 N	76 15 W	72360 00
MANGUITO PUNTA DEL	PT	21 53 N	75 36 W	72360 00					
MANGUITO CAVO	SLA	22 20 N	78 16 W	72360 01					
QUEEN CITY	LCTV	21 31 N	77 33 W	72360 01	QUEMADO PASO DEL	FMOD	22 45 N	80 32 W	72360 01
QUEEN CITY ESTACION	STW	21 30 N	77 31 W	72360 01	QUEMADO PUNTA DEL	PT	22 13 N	76 00 W	72360 01
QUEEN'S GARDENS SEE					QUEMADO RIO SEE JIGUETA RIO	STM	21 52 N	77 57 W	72360 00
JARDINES DE LA REINA	SLA	20 50 N	78 35 W	72360 00	QUEMADO SIERRA	WR	22 51 N	83 51 W	72360 01
QUEMADO PUNTA DEL SEE					QUEMADO ARRIBA	LCTV	20 47 N	77 58 W	72360 01
QUEMADO PUNTA DEL	PT	22 13 N	76 00 W	72360 00					
QUEMADA FUNDO DE	EST	21 00 N	79 00 W	72360 01	QUEMADO ARRIBA	LCTV	20 58 N	78 02 W	72360 01
					QUEMADO DE CUNELITA	PPLL	20 16 N	75 23 W	72360 01
					QUEMADO DE GILLES	PPL	22 66 N	85 15 W	72360 01
QUEMADA LOMA	PPL	20 16 N	76 15 W	72360 00	QUEMADO DE JILLES MUNICIPIO DE	ACMS	22 41 N	82 19 W	72360 01
QUEMADA LOMA	FMOD	22 57 N	76 48 W	72360 01	QUEMADO DE SIERRA	LCTV	22 30 N	83 53 W	72360 01
QUEMADA RIO SEE JIGUETA RIO	STM	21 52 N	77 57 W	72360 00					
QUEMADA GRANDE	LCTV	21 41 N	78 38 W	72360 01	QUEMADO DE PINCELA	LCTV	22 15 N	83 53 W	72360 01
QUEMADAS NUEVAS Y SUZUCANES	LCTV	21 53 N	78 38 W	72360 02	QUEMADO GRANDE	LCTV	22 26 N	80 42 W	72360 01
					QUEMADO GRANDE	LCTV	22 06 N	78 49 W	72360 01
					QUEMADO GRANDE	LCTV	22 27 N	81 04 W	72360 01
QUEMA DEL NEGRO	PPLL	20 16 N	76 48 W	72360 01	QUEMADO LAS VACAS	LCTV	22 32 N	80 41 W	72360 01
QUEMADINO VIEJO	LCTV	22 26 N	78 48 W	72360 01					
QUEMADINO VIEJO SEE					QUEMADO NUEVO	PPLL	21 51 N	78 51 W	72360 01
QUEMADINO VIEJO	LCTV	22 26 N	78 48 W	72360 00	QUEMADO NUEVO	LCTV	21 34 N	78 39 W	72360 01
QUEMADITO	PPLL	20 20 N	76 00 W	72360 01	QUEMADOS	PPLL	22 16 N	76 11 W	72360 00
QUEMADITO	LCTV	21 44 N	78 02 W	72360 01	QUEMADOS SEE LOS QUEMADOS	PPLL	22 03 N	82 24 W	72360 00
					QUEMADOS	LCTV	21 16 N	77 36 W	72360 01
QUEMADITO	LCTV	21 44 N	78 02 W	72360 01					
QUEMADITO	LCTV	21 55 N	79 15 W	72360 01	QUEMADOS	LCTV	22 04 N	78 46 W	72360 01
QUEMADITO	LCTV	21 54 N	79 44 W	72360 01					

DUBROVNIK
 DUBROVNIK AIRFIELD SEE DUBROVNIK
 DUBROVNIK AIRFIELD
 DUBROVNIK AIRFIELD
 DUBROVNIK AIRFIELD

DUBROVNIK AIRFIELD
 DUBROVNIK AIRFIELD
 DUBROVNIK AIRFIELD
 DUBROVNIK AIRFIELD
 DUBROVNIK AIRFIELD
 DUBROVNIK AIRFIELD

DUBROVNIK
 DUBROVNIK
 DUBROVNIK
 DUBROVNIK
 DUBROVNIK

DUBROVNIK
 DUBROVNIK
 DUBROVNIK
 DUBROVNIK
 DUBROVNIK

DUBROVNIK
 DUBROVNIK
 DUBROVNIK
 DUBROVNIK
 DUBROVNIK

DUBROVNIK
 DUBROVNIK
 DUBROVNIK
 DUBROVNIK
 DUBROVNIK

DUBROVNIK
 DUBROVNIK
 DUBROVNIK
 DUBROVNIK
 DUBROVNIK

DUBROVNIK
 DUBROVNIK

DUBROVNIK
 DUBROVNIK
 DUBROVNIK
 DUBROVNIK
 DUBROVNIK

DUBROVNIK
 DUBROVNIK
 DUBROVNIK
 DUBROVNIK
 DUBROVNIK

DUBROVNIK
 DUBROVNIK
 DUBROVNIK
 DUBROVNIK
 DUBROVNIK

DUBROVNIK
 DUBROVNIK
 DUBROVNIK
 DUBROVNIK
 DUBROVNIK

DUBROVNIK
 DUBROVNIK
 DUBROVNIK
 DUBROVNIK
 DUBROVNIK

DUBROVNIK
 DUBROVNIK
 DUBROVNIK
 DUBROVNIK
 DUBROVNIK

DUBROVNIK
 DUBROVNIK
 DUBROVNIK
 DUBROVNIK
 DUBROVNIK

DUBROVNIK
 DUBROVNIK

RANCHO MESTIZO	LCTA	22 27 N	87 54 W	72360	01	RANCHO NUEVO PASO DE	15L	22 27 N	84 21 W	72360	01
RANCHO MESTIZO	LCTA	22 44 N	87 14 W	72360	01	RANCHO NUEVO PASO DE	15L	22 37 N	84 27 W	72360	01
RANCHO NUEVO	LCTA	19 50 N	77 26 W	72360	01	RANCHO NUEVO PASO DE	LCTA	21 53 N	78 57 W	72360	01
LA MO NUEVO	LCTA	21 14 N	74 56 W	72360	01	RANCHO NUEVO PASO DE	01	21 53 N	78 58 W	72360	01
RANCHO NUEVO	LCTA	22 47 N	78 57 W	72360	01	RANCHO NUEVO PASO DE	LCTA	22 47 N	81 11 W	72360	01
RANCHO NUEVO ARRIBO	STM	21 45 N	76 45 W	72360	01	RANCHO NUEVO PASO DE	01	22 58 N	82 58 W	72360	01
RANCHO NUEVO PASO DE	01	20 48 N	76 21 W	72360	01	RANCHO NUEVO PASO DE	01	21 54 N	81 54 W	72360	01
RANCHO NUEVO RIO	01	21 17 N	77 17 W	72360	01	RANCHO NUEVO PASO DE	01	22 47 N	82 12 W	72360	01
RANCHO NUEVO ARRIBO	STM	21 45 N	75 55 W	72360	01	RANCHO NUEVO PASO DE	01	20 27 N	79 16 W	72360	01
RANCHO NUEVO ARRIBO	01	21 14 N	82 15 W	72360	01	RANCHO NUEVO PASO DE	01	22 28 N	79 15 W	72360	01
RANCHO NUEVO ARRIBO	LCTA	22 11 N	79 17 W	72360	01	RANCHO NUEVO PASO DE	01	20 42 N	79 27 W	72360	01
RANCHO QUEMADO	LCTA	13 31 N	75 16 W	72360	01	RANCHO NUEVO PASO DE	01	20 45 N	79 52 W	72360	01
RANCHO DE SAN	LCTA	20 52 N	77 09 W	72360	01	RANCHO NUEVO PASO DE	01	21 46 N	79 53 W	72360	01
RANCHO DE SAN	LCTA	19 51 N	77 16 W	72360	01	RANCHO NUEVO PASO DE	01	21 55 N	77 52 W	72360	01
RANCHO DE SAN	STM	18 57 N	77 13 W	72360	01	RANCHO NUEVO PASO DE	01	22 56 N	81 21 W	72360	01
RANCHO DE SAN	01	22 53 W	81 23 W	72360	01	RANCHO NUEVO PASO DE	01	22 55 N	81 24 W	72360	01
RANCHO DE SAN	01	22 51 N	81 23 W	72360	01	RANCHO NUEVO PASO DE	01	22 55 N	81 24 W	72360	01
RANCHO DE SAN	01	20 51 N	77 26 W	72360	01	RANCHO NUEVO PASO DE	01	21 00 N	82 46 W	72360	01
RANCHO DE SAN	LCTA	17 32 N	76 57 W	72360	01	RANCHO NUEVO PASO DE	01	20 18 N	76 18 W	72360	01
RANCHO DE SAN	LCTA	22 57 N	81 55 W	72360	01	RANCHO NUEVO PASO DE	01	20 18 N	76 18 W	72360	01
RANCHO DE SAN	15L	21 43 N	76 17 W	72360	01	RANCHO NUEVO PASO DE	01	19 59 N	77 52 W	72360	01
RANCHO DE SAN	01	21 18 N	82 59 W	72360	01	RANCHO NUEVO PASO DE	01	20 47 N	79 18 W	72360	01
RANCHO DE SAN	01	22 18 N	76 58 W	72360	01	RANCHO NUEVO PASO DE	01	20 47 N	79 46 W	72360	01
RANCHO DE SAN	01	22 08 N	78 43 W	72360	01	RANCHO NUEVO PASO DE	01	21 45 N	82 51 W	72360	01
RANCHO DE SAN	01	22 20 N	80 55 W	72360	01	RANCHO NUEVO PASO DE	01	21 49 N	81 27 W	72360	01
RANCHO DE SAN	01	22 23 N	80 08 W	72360	01	RANCHO NUEVO PASO DE	01	22 51 N	79 21 W	72360	01
RANCHO DE SAN	01	22 14 N	80 10 W	72360	01	RANCHO NUEVO PASO DE	01	22 59 N	81 24 W	72360	01
RANCHO DE SAN	01	22 29 N	80 09 W	72360	01	RANCHO NUEVO PASO DE	01	23 00 N	82 46 W	72360	01
RANCHO DE SAN	01	21 26 N	80 09 W	72360	01	RANCHO NUEVO PASO DE	01	22 21 N	81 55 W	72360	01
RANCHO DE SAN	LCTA	23 01 N	81 19 W	72360	00	RANCHO NUEVO PASO DE	01	20 11 N	76 27 W	72360	01
RANCHO DE SAN	LCTA	21 54 N	76 43 W	72360	01	RANCHO NUEVO PASO DE	01	20 11 N	76 27 W	72360	01
RANCHO DE SAN	LCTA	21 52 N	76 42 W	72360	01	RANCHO NUEVO PASO DE	01	20 11 N	76 27 W	72360	01
RANCHO DE SAN	LCTA	22 12 N	79 29 W	72360	01	RANCHO NUEVO PASO DE	01	22 11 N	81 05 W	72360	01
RANCHO DE SAN	LCTA	22 26 N	81 51 W	72360	01	RANCHO NUEVO PASO DE	01	21 01 N	76 19 W	72360	01
RANCHO DE SAN	01	20 19 N	76 57 W	72360	01	RANCHO NUEVO PASO DE	01	20 54 N	79 59 W	72360	01
RANCHO DE SAN	01	21 04 N	77 54 W	72360	01	RANCHO NUEVO PASO DE	01	20 54 N	79 59 W	72360	01
RANCHO DE SAN	01	22 30 N	84 20 W	72360	00	RANCHO NUEVO PASO DE	01	20 54 N	79 59 W	72360	01
RANCHO DE SAN	01	22 30 N	84 20 W	72360	00	RANCHO NUEVO PASO DE	01	20 54 N	79 59 W	72360	01

REALA STA PAVLO	LCTV	22 34 N	80 21 W	72960 00
REALA	PPL	22 36 N	82 04 W	72920 01
REALA	LCTV	22 37 N	79 33 W	72930 01
REALA	LCTV	22 34 N	80 21 W	72960 01
REALA	LCTV	22 37 N	81 56 W	72920 01
REALA RANCO	RT	19 58 N	77 42 W	72967 01
REALA ENSENADA DE	OMR	27 56 N	75 41 W	72960 01
REALA PUNTA	PT	27 43 N	75 41 W	72960 01
REALA LOMA LA	HL	22 37 N	83 32 W	72910 01
REALA LOMA LA SEE				
REALA LOMA LA	HLL	22 37 N	83 32 W	72910 00
REALA	OLL	22 34 N	87 48 W	72980 01
REALA CHICO	LCTV	21 07 N	75 42 W	72960 01
REALA DE LUNA	LCTV	21 42 N	78 26 W	72967 01
REALA ROCA	STWV	22 11 N	83 41 W	72910 01
REALA ROCA SEE				
REALA ROCA DEL CHON		22 03 N	83 58 W	72910 00
REALA CAJA	TL	21 58 N	83 35 W	72910 01
REALA EMBAJADOR SEE				
REALA DEL CENTRO REALA				
REALA EMBAJADOR	LONG	17 23 N	75 04 W	72960 00
REALA ENSENADA SEE	ENL	22 23 N	79 04 W	72960 01
REALA ENSENADA EL	COVE	19 41 N	78 35 W	72967 01
REALA ESTERO	TLCT	22 13 N	77 04 W	72960 01
REALA PASO	FORD	20 28 N	76 33 W	72967 01
REALA PASO	PAS	22 11 N	84 04 W	72917 01
REALA PUNTO	PK	19 58 N	76 35 W	72967 01
REALA PLAYA	RTM	22 41 N	83 24 W	72910 01
REALA PUNTA	PT	21 44 N	79 58 W	72960 01
REALA PUNTA SEE				
REALA PUNTA	PT	22 58 N	85 14 W	72910 00
REALA PUNTA	PT	23 04 N	80 22 W	72960 01
REALA CAMPAÑA	PPL	22 20 N	80 47 W	72960 01
REALA DE INTERCOMUNICACION PASO	FORD	22 22 N	79 01 W	72960 01
REALA DE JARDINERIA ESTERO SEE				
REALA DEL JARDINERIA ESTERO	STWV	22 10 N	78 38 W	72950 00
REALA DEL JARDINERIA ESTERO	STWV	22 10 N	78 38 W	72950 01
REALA DE SAN DIEGO PASO	PAS	22 36 N	83 15 W	72910 01
REALA DE SAN DIEGO PASO	PAS	22 36 N	83 15 W	72910 01
REALA DE SAN DIEGO PASO SEE				
REALA PUNTO	PK	19 58 N	76 35 W	72960 00

REALA ENSENADA	LCTV	22 38 N	82 55 W	72910 01
REALA ENSENADA	LCTV	22 42 N	81 28 W	72960 01
REALA ENSENADA	LCTV	22 38 N	81 58 W	72920 01
REALA ENSENADA	RTM	22 47 N	81 48 W	72920 01
REALA ENSENADA	OLL	23 03 N	87 48 W	72980 01
REALA ENSENADA DE ANTON BRAN SEE				
REALA ENSENADA DE ANTON BRAN	LCTV	21 12 N	76 58 W	72960 00
REALA ENSENADA DE JUAN	LCTV	22 22 N	78 58 W	72960 01
REALA ENSENADA DE LOS PERROS SEE				
REALA ENSENADA DE LOS PERROS	LCTV	22 22 N	81 51 W	72910 00
REALA ENSENADA DE LOS PERROS	LCTV	22 22 N	81 51 W	72910 01
REALA ENSENADA DE LOS PERROS	LCTV	21 14 N	76 53 W	72960 01
REALA ENSENADA DE NUESTRA SEÑORA DE LORETO	LCTV	22 01 N	78 58 W	72960 01
REALA ENSENADA DE SAN DE ALBA	OLL	20 11 N	77 20 W	72960 01
REALA ENSENADA DE SAN DIEGO	PPL	22 39 N	83 08 W	72910 01
REALA ENSENADA DE SAN RAMON	LCTV	22 44 N	81 16 W	72910 01
REALA ENSENADA DE SAN VICENTE	LCTV	21 15 N	78 57 W	72960 01
REALA ENSENADA DE VAIALES SEE				
REALA ENSENADA DE LOS VAIALES	LCTV	21 14 N	76 53 W	72960 00
REALA ENSENADA DE LOS VAIALES	LCTV	19 10 N	81 57 W	72910 01
REALA ENSENADA DOS HERMANOS				
REALA ENSENADA DOS LEGUAS SEE				
REALA ENSENADA DOS LEGUAS	PPL	20 14 N	79 04 W	72967 00
REALA ENSENADA INTEL	LCTV	21 45 N	77 37 W	72910 01
REALA ENSENADA JUAN PABLO	PPL	21 03 N	79 51 W	72910 01
REALA ENSENADA LA CUCHILLA SEE				
REALA ENSENADA LA CUCHILLA	OLL	20 42 N	76 08 W	72960 00
REALA ENSENADA LA CUCHILLA	PPL	20 42 N	76 08 W	72960 01
REALA ENSENADA NUMERO CUATRO	RTM	20 42 N	75 57 W	72960 01
REALA ENSENADA NUMERO DIECIOCHO	LCTV	20 18 N	75 27 W	72960 01
REALA ENSENADA NUMERO DOS	RTM	20 40 N	75 58 W	72960 01
REALA ENSENADA NUMERO TRES	RTM	20 41 N	75 57 W	72960 01
REALA ENSENADA NUMERO UNO	RTM	20 40 N	75 58 W	72960 00
REALA ENSENADA NUMERO 1 SEE				
REALA ENSENADA NUMERO UNO	RTM	20 40 N	75 58 W	72960 00
REALA ENSENADA NUMERO 2 SEE				
REALA ENSENADA NUMERO DOS	RTM	20 40 N	75 58 W	72960 00
REALA ENSENADA NUMERO 3 SEE				
REALA ENSENADA NUMERO TRES	RTM	20 41 N	75 57 W	72960 00
REALA ENSENADA NUMERO 4 SEE				
REALA ENSENADA NUMERO CUATRO	RTM	20 42 N	75 57 W	72960 00

REALINCO NUMERO 19 SEE				RECOMPENSA	LCTV	20 15 N	75 43 W	72360 01	
REALINCO NUMERO DIECISIETE	LCTV	20 18 N	75 27 W	72360 00	RECOMPENSA	LCTV	20 48 N	77 18 W	72360 01
REALINCO PALMO	PHLL	21 48 N	79 19 W	72360 01	RECOMPENSA	LCTV	22 45 N	82 46 W	72360 01
REALINCO SANCHEZ	LCTV	23 26 N	81 47 W	72360 01	RECOMPENSA	LCTV	22 48 N	82 47 W	72360 01
REALINCO TREINTA Y SIETE	LCTV	23 18 N	75 10 W	72360 01	RECOMPENSA	LCTV	22 51 N	82 47 W	72360 01
REALINCO TRILLADORA	LCTV	21 57 N	79 06 W	72360 01					
				RECOMPENSA	PHLL	22 44 N	83 10 W	72360 01	
REALINCO ZUCIGA	LCTV	23 54 N	76 32 W	72360 01	RECIBO	PHLL	22 45 N	82 12 W	72360 01
REALINCO 37 SEE				RECIBO	PHLL	22 45 N	81 56 W	72360 01	
REALINCO TREINTA Y OCHO	LCTV	23 18 N	75 10 W	72360 00	RECIBO	PHLL	22 50 N	82 26 W	72360 00
REAL HACIENDA	LCTV	22 51 N	81 57 W	72360 01	RECIBO SEE MARINO COMEZ				
REAL HOND DE PADILLA	LCTV	22 51 N	82 12 W	72360 01	RECIBO SEE EL RECIBO				
REAL SANTANA	LCTV	22 57 N	78 47 W	72360 01					
				RECIBO	LCTV	20 12 N	75 45 W	72360 01	
				RECIBO	LCTV	20 56 N	75 50 W	72360 01	
REBACADERO	PHLL	23 04 N	77 23 W	72360 01	RECIBO	LCTV	21 17 N	76 45 W	72360 02
REBACADERO	LCTV	22 11 N	76 54 W	72360 01	RECIBO	LCTV	22 15 N	80 40 W	72360 01
REBACADERO	LCTV	22 39 N	80 05 W	72360 01	RECIBO	LCTV	22 13 N	80 17 W	72360 01
REBACADERO	LCTV	22 59 N	80 45 W	72360 01					
REBAJA CANCIANS	LCTV	23 05 N	76 49 W	72360 01	RECIBO	LCTV	20 57 N	80 07 W	72360 01
				RECIBO	LCTV	22 42 N	80 18 W	72360 01	
REBACADERO SEE REBACADERO	LCTV	22 35 N	80 20 W	72360 00	RECIBO	LCTV	22 43 N	82 22 W	72360 01
REBACADERO	LCTV	21 52 N	80 10 W	72360 01	RECIBO	LCTV	22 45 N	82 26 W	72360 01
REBATA	LCTV	22 54 N	82 57 W	72360 01	RECIBO	LCTV	22 46 N	81 53 W	72360 01
REBAZO	LCTV	22 17 N	80 32 W	72360 01					
REBECA	PHLL	22 38 N	80 41 W	72360 01	RECIBO	LCTV	22 47 N	80 17 W	72360 01
				RECIBO	LCTV	22 48 N	81 15 W	72360 01	
REBECA	LCTV	22 55 N	82 59 W	72360 01	RECIBO	LCTV	22 54 N	82 32 W	72360 01
REBELLINOS CANE SEE				RECIBO	LCTV	22 55 N	81 12 W	72360 01	
LOS REBELLINOS CANON	ISAS	21 55 N	84 52 W	72360 00	RECIBO	LCTV	22 55 N	82 02 W	72360 01
REBELLINOS	LCTV	22 24 N	80 43 W	72360 01					
REBELLINOS	PHLL	23 24 N	82 17 W	72360 01	RECIBO	LCTV	22 55 N	82 25 W	72360 01
REBELLINOS	LCTV	20 08 N	74 57 W	72360 01	RECIBO	LCTV	22 59 N	82 17 W	72360 01
				RECIBO	LCTV	22 59 N	82 24 W	72360 01	
RECALCO	LCTV	21 45 N	79 54 W	72360 01	RECIBO	LCTV	23 05 N	81 41 W	72360 00
RECALZO	LCTV	22 51 N	81 57 W	72360 01	RECIBO	LCTV	23 26 N	81 43 W	72360 01
RECIBO	LCTV	22 50 N	82 42 W	72360 01					
RECOMPENSA SEE RECOMPENSA	LCTV	20 08 N	75 33 W	72360 00	RECIBO DE MARIA	LCTV	22 47 N	82 17 W	72360 01
RECOMPENSA	PHLL	22 20 N	80 43 W	72360 01	RECIBO	LCTV	20 27 N	74 28 W	72360 00
				RECIBO	PHLL	22 49 N	81 46 W	72360 01	
RECOMPENSA	PHLL	22 13 N	80 28 W	72360 01	RECIBO	LCTV	22 47 N	82 14 W	72360 01
RECOMPENSA	PHLL	22 40 N	83 13 W	72360 01	RECIBO	LCTV	22 55 N	81 12 W	72360 01
RECOMPENSA	PHLL	22 56 N	83 02 W	72360 01					
RECOMPENSA	LCTV	19 46 N	77 07 W	72360 01					
RECOMPENSA	LCTV	23 09 N	78 33 W	72360 01	RECIBO	LCTV	22 57 N	80 30 W	72360 01

RECURSO	LCTV	23 01 N	02 11 W	72920 01	REDONDO	LCTV	22 49 N	01 45 W	72916 01
RECURSO	PPLL	22 42 N	01 01 W	72910 01	REDONDO	LCTV	22 46 N	01 06 W	72910 01
RECURSO	LCTV	22 55 N	01 26 W	72910 01	REDONDO CALETA SEE				
RECURSO SEC EL RECURSO	LCTV	20 06 N	75 59 W	72960 00	REDONDO CALETA				
RECURSO	LCTV	22 19 N	01 24 W	72960 01	REDONDO CAMP	BDMT	22 06 N	00 45 W	72960 00
					REDONDO CAMP	AMCK	22 50 N	70 25 W	72960 01
					REDONDO CAMP	ISL	19 13 N	77 30 W	72960 01
RECURSO	LCTV	22 02 N	01 00 W	72960 01					
RECURSO	LCTV	22 43 N	00 22 W	72960 01	REDONDO CAMP	ISL	19 59 N	75 20 W	72960 01
RECURSO	LCTV	22 46 N	01 42 W	72920 01	REDONDO CAMP	ISL	22 02 N	00 16 W	72910 01
RECURSO	LCTV	22 49 N	02 30 W	72920 01	REDONDO CAMP	ISL	22 03 N	02 31 W	72920 01
RECURSO SEE PACION	LCTV	22 50 N	01 55 W	72920 00	REDONDO CAMP	ISL	22 50 N	02 18 W	72920 01
					REDONDO CAMP	ISL	22 48 N	01 47 W	72910 01
RECURSO	LCTV	23 02 N	01 16 W	72910 01					
RECURSO	LCTV	23 03 N	01 28 W	72910 01	REDONDO CAMP	ISL	23 00 N	01 26 W	72960 01
RECURSOS	LCTV	22 15 N	00 25 W	72960 01	REDONDO CAMPOS SEE				
REDECCION	PPLL	21 06 N	76 27 W	72960 01	REDONDO CAMPOS	ISL5	23 11 N	00 55 W	72910 00
REDECCION	PPLL	21 56 N	76 25 W	72960 01	REDONDO CAMPOS	FORM	23 02 N	76 57 W	72960 01
					REDONDO CAMPOS	ISL5	23 11 N	00 55 W	72910 01
					REDONDO CAMPOS	ISL	22 25 N	79 11 W	72960 01
REDECCION	PPLL	21 26 N	77 32 W	72960 01					
REDECCION	LCTV	22 44 N	01 35 W	72910 01	REDONDO ESTERO	CHWV	22 53 N	03 20 W	72910 01
REDECCION	LCTV	22 54 N	01 11 W	72910 01	REFERENCIA	LCTV	22 52 N	02 21 W	72910 01
REDONDO AMBRO EL	ISLW	21 09 N	77 15 W	72960 01	REFUGIO	LCTV	23 50 N	76 10 W	72960 01
REDONDO SEE LA REDONDA	PPLL	20 21 N	76 44 W	72960 00	REFORMA	PPLL	22 55 N	01 37 W	72910 01
					REFORMA SEE				
REDONDA SEE LA REDONDA	PPLL	22 41 N	00 28 W	72960 00	MARTELO SALADO CENTRAL	CTL	22 30 N	79 30 W	72960 00
REDONDA SEE LA REDONDA	LCTV	22 59 N	75 45 W	72960 00					
REDONDA	LCTV	22 00 N	75 45 W	72960 01	REFORMA SEC LA REFORMA	LCTV	25 22 N	76 16 W	72960 00
REDONDA	LCTV	22 17 N	79 24 W	72960 01	REFORMA	LCTV	25 56 N	77 12 W	72960 01
REDONDA	LCTV	23 07 N	01 58 W	72920 01	REFORMA SEE LA REFORMA	LCTV	21 09 N	77 31 W	72960 01
					REFORMA	LCTV	21 32 N	77 29 W	72910 01
REDONDA CALETA	BDMT	22 06 N	00 45 W	72960 00	REFORMA SEE LA REFORMA	LCTV	21 59 N	79 00 W	72960 00
REDONDA CALETA	CHVE	22 02 N	02 47 W	72910 01					
REDONDA CAJA	MLL	22 44 N	03 39 W	72910 01	REFORMA	LCTV	22 08 N	79 59 W	72960 01
REDONDA INSENADES SEE					REFORMA	LCTV	22 50 N	00 11 W	72960 01
REDONDA CALETA	BDMT	22 06 N	00 45 W	72960 00	REFORMA	LCTV	22 40 N	00 02 W	72960 01
REDONDA LASUNA	LE	21 38 N	79 29 W	72960 01	REFORMA	LCTV	22 40 N	00 03 W	72960 01
					REFORMA SEE LA REFORMA	LCTV	22 49 N	01 28 W	72960 00
REDONDA LASUNA LA SEE									
LA REDONDA LASUNA	LE	22 13 N	78 31 W	72960 00	REFORMA	LCTV	22 56 N	02 02 W	72920 01
REDONDA LOMA	MLL	22 16 N	79 48 W	72960 01	REFORMA	LCTV	23 03 N	01 16 W	72910 01
REDONDA LOMA	MLL	22 47 N	03 09 W	72910 01	REFORMA CENTRAL SEE				
REDONDELLA SEE LA REDONDA	PPLL	22 21 N	76 44 W	72960 00	MARTELO SALADO CENTRAL	CTL	22 30 N	79 30 W	72960 00
REDONDELLA	LCTV	20 01 N	75 45 W	72960 01	REFUGIO	LCTV	21 40 N	77 24 W	72960 01
REDONDO SEE CAMP REDONDO	PPLL	21 11 N	76 45 W	72960 00					

REFUGIO	PPH	22 36 N	79 38 W	72360	01	REGUIA SEE REGUIA	LCTV	22 20 N	80 28 W	72360	00
REFUGIO	PPH	22 47 N	82 53 W	72320	01	REGUIA	PPH	22 45 N	81 42 W	72360	01
REFUGIO SEC REGIA	PPH	22 40 N	82 40 W	72310	00	REGUIA	LCTV	22 13 N	80 30 W	72360	01
REFUGIO	LCTV	20 02 N	76 31 W	72360	01	REGUIA	LCTV	22 28 N	80 20 W	72360	02
REFUGIO	LCTV	22 27 N	80 52 W	72360	01	REGUIA	LCTV	22 33 N	80 50 W	72360	01
REFUGIO	LCTV	22 46 N	82 43 W	72310	01	REGUIA	LCTV	22 43 N	81 33 W	72360	01
REFUGIO	LCTV	22 50 N	82 41 W	72310	01	REGO	LCTV	22 36 N	80 31 W	72360	01
REGAJENTS	LCTV	20 10 N	76 22 W	72360	01	REGUJO	PPH	21 34 N	77 24 W	72360	01
REGAJENTS LOMA DE LOS	HLA	20 10 N	76 23 W	72360	01	REGUERA	LCTV	22 18 N	80 31 W	72360	01
REGALADO	LCTV	22 22 N	77 21 W	72360	01	REGUJO	LCTV	21 06 N	76 36 W	72360	01
REGALADO	LCTV	22 42 N	82 43 W	72310	01	REGUNDO MERRINO SEE	LCTV	21 40 N	79 13 W	72360	00
REGALIA	LCTV	22 43 N	82 37 W	72320	01	REGUNDO MERRINO	LCTV	22 20 N	79 50 W	72360	01
REGALITO	LCTV	20 20 N	81 27 W	72360	01	REINA	LCTV	22 21 N	79 50 W	72360	01
REGALO	PPH	22 15 N	84 03 W	72310	01	REINA	LCTV	21 08 N	82 53 W	72320	00
REGALO	LCTV	22 14 N	79 54 W	72360	01	REINA SEE LA REINA	RT	22 14 N	82 50 W	72310	01
REGIA SEE REGIA	PPH	24 09 N	82 20 W	72370	00	REINA AMALIA FUENTE DE SFY	RT	22 54 N	82 50 W	72310	00
REGIOMA LOMA DEL	HLA	22 07 N	76 52 W	72360	01	REINA AMALIA FUENTE	PPH	22 13 N	81 27 W	72310	01
REGIOMA LOMAS DEL	HLA	22 07 N	76 52 W	72360	01	REINA CHOSITA	LCTV	21 34 N	78 28 W	72360	01
REGIOM	PPH	21 51 N	81 27 W	72360	01	REINAL	PPH	20 47 N	72 40 W	72360	01
REGINA	LCTV	22 33 N	81 20 W	72310	01	REINAL LAGUNA	PPH	20 48 N	77 44 W	72310	01
REGINA LOMA	RT	18 10 N	77 26 W	72360	01	REINAL LAGUNA	PPH	22 45 N	80 19 W	72360	01
REGINO BLANCO	LCTV	21 19 N	78 22 W	72360	01	REINALDO	LCTV	22 48 N	81 10 W	72360	01
REGIA	PPH	22 40 N	82 46 W	72310	01	REINALDO	CTV	22 34 N	80 57 W	72360	04
REGIA	PPH	21 50 N	82 20 W	72320	01	REINOL GARCIA CENTRAL	CTV	22 34 N	80 57 W	72360	00
REGIA	LCTV	21 30 N	77 38 W	72360	01	REINOL GARCIA SFY	PPH	22 36 N	80 53 W	72360	01
REGIA	LCTV	22 10 N	80 26 W	72360	02	REINOL GARCIA CENTRAL	PPH	22 36 N	80 53 W	72360	01
REGIA	LCTV	22 11 N	79 41 W	72360	01	REINOSO	LCTV	20 01 N	75 56 W	72360	01
REGIA	LCTV	22 11 N	80 28 W	72360	01	REJONON	PPH	20 44 N	76 35 W	72360	01
REGIA	LCTV	22 15 N	75 47 W	72360	01	REJONON	LCTV	20 44 N	76 06 W	72360	01
REGIA	LCTV	22 46 N	80 10 W	72360	01	REJONON LOMAS DE	HLA	20 45 N	76 04 W	72360	01
REGIA	LCTV	22 53 N	81 51 W	72320	01	REJONON DE RAMON PEREZ	LCTV	20 43 N	76 04 W	72360	01
REGIA	LCTV	22 54 N	82 34 W	72320	01	RELA	LCTV	22 12 N	79 55 W	72360	01
REGIA ARRIBO	STW	22 43 N	80 17 W	72360	01	RELAMPAGO	LCTV	22 13 N	79 42 W	72360	01
REGIA ARRIBO	ADND	23 07 N	82 20 W	72320	01	RELAMPAGO	LCTV	22 24 N	80 05 W	72360	01
REGIA ARRIBO	RT	23 01 N	82 44 W	72310	01	RELAMPAGO	LCTV	21 14 N	77 12 W	72360	01
REGIA ARRIBO	STW	22 43 N	80 17 W	72360	00	RELAY	STW	21 04 N	77 25 W	72360	01
REGIA ARRIBO	STW	22 43 N	80 17 W	72360	00	RELISION ARRIBO	STW	21 04 N	77 25 W	72360	01

REPOS. SEE EL CAYO	LCY	22 21 N	81 57 W	72920 00	REPARTIMIENTO JACMINO SEE				
REPOS	OSYD	22 00 N	81 52 W	72920 01	JACMINO	PPL	22 06 N	82 20 W	72920 00
REPOSTALIA	PP	22 27 N	84 21 W	72910 01	REPARTIMIENTO MANTILLA SEE				
REPOSTARON SEE REPOSTARONAS	PPL	22 18 N	78 15 W	72940 00	MANTILLA	PPL	22 04 N	82 20 W	72920 02
REPOSTARONAS	PPL	21 19 N	76 11 W	72960 01	REPARTO APAN	PPL	21 06 N	82 21 W	72920 01
REPOSTE SEE ARIOSA	PPL	22 17 N	79 29 W	72940 00	REPARTO ALPARRA SEE ALPARRA	LCY	22 09 N	82 17 W	72920 00
REPOSTE SEE REINO	LCY	22 14 N	81 35 W	72940 00	ALPARRA ALPARRA	PPL	20 01 N	78 57 W	72940 02
REPOSTE ARROYO SEE REPOSTES ARROYO	STW	22 07 N	79 22 W	72940 00	REPARTO ALTO MONTAÑA SEE				
REPOSTE ESTERO	STW	21 21 N	78 33 W	72950 01	MONTAÑA VISTA	PPL	21 06 N	82 25 W	72920 00
REPOSTE PUERTO	ST	21 21 N	78 33 W	72950 01	REPARTO ALTURAS DE LA CONDESA SEE				
REPOSTE DE ARIOSA SEE ARIOSA	PPL	22 17 N	79 29 W	72940 02	ALTURAS DE LA CONDESA	PPL	22 24 N	82 19 W	72920 00
REPOSTE DE QUASE SEE EL CAYO	PPL	21 59 N	84 11 W	72910 00	REPARTO ALTURAS DEL COUNTRY				
REPOSTE DE LAS OJAS	PPL	22 00 N	79 15 W	72940 01	CLUB SEE ALTURAS DE TAMANCO	PPL	22 03 N	82 24 W	72920 00
REPOSTES SEE EL CAYO	PPL	21 58 N	84 11 W	72910 00	REPARTO ALTURAS DE NUEVA GENOVA	PPL	21 53 N	82 49 W	72920 01
REPOSTES	LCY	21 20 N	77 59 W	72940 01	REPARTO ALTURAS DE QUINTERO	PPL	20 03 N	78 47 W	72940 01
REPOSTERA ARROYO	STW	22 07 N	79 22 W	72940 01	REPARTO ARROYO ARIOSO SEE				
REPOSTERA CIENAGA DE	MSM	21 59 N	84 09 W	72910 01	ARROYO	PPL	22 00 N	82 21 W	72920 00
REPOSTERA CIENAGA DE SEE	MSM	21 59 N	84 09 W	72910 01	REPARTO BELMONT	PPL	21 07 N	79 51 W	72940 02
REPOSTERA CIENAGA DE	MSM	21 59 N	84 09 W	72910 01	REPARTO BELMONT DEL REPARTO SEE				
REPOSTERA DE QUASE SEE EL CAYO	PPL	21 59 N	84 11 W	72910 01	ARROYO	LCY	22 03 N	82 24 W	72920 00
REPOSTERA MIZAO	LCY	22 17 N	79 29 W	72940 02	REPARTO BARRIO PUERTO	LCY	22 52 N	82 49 W	72920 01
REPOSTERA	STW	22 07 N	79 22 W	72940 01	REPARTO CARRERA SEE VILLAS ANAN	PPL	21 05 N	82 17 W	72920 00
REPOSTERA CIENAGA DE SEE	MSM	21 59 N	84 09 W	72910 01	REPARTO CARRERA	LCY	21 02 N	81 10 W	72940 01
REPOSTERA CIENAGA DE	MSM	21 59 N	84 09 W	72910 01	REPARTO CASIMIR	PPL	21 33 N	82 16 W	72920 01
REPOSTERA ARROYO DE LOS SEE	STW	22 07 N	79 22 W	72940 01	REPARTO CASIMIR	PPL	21 01 N	78 49 W	72940 02
REPOSTERA ARROYO DE	STW	22 07 N	79 22 W	72940 01	REPARTO CAJONAS SEE CAJONAS	PPL	19 58 N	78 51 W	72940 00
REPOSTERA PUERTO DE	ST	21 21 N	78 33 W	72950 01	REPARTO COLUMBIA	PPL	21 00 N	82 44 W	72920 01
REPOSTE CIENAGA DE SEE	MSM	21 59 N	84 09 W	72910 00	REPARTO CORRALITO SEE CORRALITO	PPL	22 06 N	82 19 W	72920 00
REPOSTE CIENAGA DE	MSM	21 59 N	84 09 W	72910 00	REPARTO CORREA	LCY	21 47 N	82 44 W	72920 01
REPOSTE CAJETA SEE	OSMT	22 04 N	80 49 W	72940 00	REPARTO DAGUESSE	PPL	22 01 N	78 53 W	72920 02
REPOSTE CAJETA	OSMT	22 04 N	80 49 W	72940 00	REPARTO DEL	PPL	22 01 N	78 49 W	72920 02
REPOSTE REINO	STW	22 07 N	79 22 W	72940 01	REPARTO EL BOSQUE SEE EL BOSQUE	PPL	22 56 N	82 26 W	72920 00
REPOSTE REINO CENTRAL	CTL	22 47 N	81 01 W	72930 04	REPARTO ELECTRIZO	PPL	22 03 N	82 21 W	72920 01
REPOSTE REINO	PPL	21 59 N	84 11 W	72910 01	REPARTO EL GLOBO SEE EL GLOBO	PPL	22 00 N	82 21 W	72920 00
REPOSTE	LCY	22 55 N	82 03 W	72920 01	REPARTO ESCOBAR	PPL	22 50 N	82 24 W	72920 02
REPOSTES	LCY	20 18 N	78 42 W	72940 01	REPARTO ESTERIL	PPL	22 05 N	82 24 W	72920 01
REPOSTERA	PPL	22 19 N	82 14 W	72940 01	REPARTO FOMENTO	PPL	20 02 N	78 44 W	72940 02
REPOSTERA	LCY	22 41 N	81 35 W	72930 01					

DEPARTO FONTANAR SEE FONTANAR	PPL	21 01 N	82 25 W	72320 00	DEPARTO RESIDENCIAL PARADISO SEE RESIDENCIAL PARADISO	PPL	21 53 N	82 17 W	72310 00
DEPARTO FRANCÉS	PPL	21 11 N	81 17 W	72335 01	DEPARTO RIO LAS VEGAS SEE TAMBORE	PPL	21 05 N	82 17 W	72320 00
DEPARTO CUSABUMBE	PPL	21 50 N	82 23 W	72320 02	DEPARTO RIO VERDE SEE RIO VERDE	PPL	21 01 N	82 23 W	72320 00
DEPARTO INAH	PPL	21 24 N	77 57 W	72350 01	DEPARTO RIO VISTA	LCTF	21 47 N	82 57 W	72320 01
DEPARTO ISLA DEL TESORO	LCTF	21 30 N	82 50 W	72320 01	DEPARTO ROLA MARINA	PPL	21 50 N	82 53 W	72320 01
DEPARTO JICARO ALTO DOS	LCTF	21 48 N	82 49 W	72320 01	DEPARTO SAN AGUSTIN SEE SAN AGUSTIN	PPL	21 03 N	82 20 W	72320 00
DEPARTO JICARO ALTO UNO	LCTF	21 48 N	82 44 W	72320 01	DEPARTO SAN DOMINGO SEE SAN DOMINGO	LCTF	21 03 N	75 50 W	72340 00
DEPARTO JICARO ALTO 3 SEE DEPARTO JICARO ALTO UNO	LCTF	21 48 N	82 44 W	72320 00	DEPARTO SAN RAFAEL SEE SAN RAFAEL	PPL	21 25 N	82 27 W	72320 00
DEPARTO JICARO ALTO 2 SEE DEPARTO JICARO ALTO UNO	LCTF	21 48 N	82 49 W	72320 00	DEPARTO SAN SOLICE SEE ANIMAC	PPL	21 03 N	82 27 W	72320 00
DEPARTO JICARO ALTO DOS	LCTF	21 48 N	82 49 W	72320 00	DEPARTO SANTA ANITA SEE SANTA ANITA	LCTF	22 59 N	82 15 W	72310 00
DEPARTO KOMBY SEE KOMBY	PPL	21 07 N	82 25 W	72320 20	DEPARTO SANTA BARBARA	PPL	20 01 N	75 48 W	72340 02
DEPARTO LA ASUNCION	PPL	20 01 N	75 49 W	72340 02	DEPARTO SANTA ELENA SEE NOVIA	PPL	21 01 N	82 26 W	72320 00
DEPARTO LA CARIDAD	PPL	21 50 N	82 23 W	72320 02	DEPARTO SANTA FELESA SEE SANTA FELESA	PPL	21 00 N	82 25 W	72320 00
DEPARTO LA PLAYA SEE LA PLAYA	PPL	21 06 N	82 27 W	72320 00	DEPARTO SANTA ISABEL	PPL	21 01 N	82 15 W	72320 01
DEPARTO LAS CASAS	PPL	21 52 N	82 40 W	72320 01	DEPARTO SANTA MARIA SEE SANTA MARIA	PPL	20 00 N	75 48 W	72340 00
DEPARTO LAS FLORES SEE LAS FLORES	PPL	20 01 N	75 47 W	72340 00	DEPARTO SANTA MARIA DEL MAR	PPL	21 10 N	82 11 W	72320 01
DEPARTO LOLITA	PPL	21 03 N	82 18 W	72320 01	DEPARTO SANTA MATEA	LCTF	22 51 N	82 22 W	72320 01
DEPARTO LOS COCOS	PPL	22 57 N	82 24 W	72320 02	DEPARTO SANTA MATEA	PPL	22 50 N	82 23 W	72320 02
DEPARTO LOS OLIVOS	PPL	20 02 N	75 49 W	72340 02	DEPARTO TESSIE	PPL	21 49 N	82 54 W	72320 01
DEPARTO LOURDES SEE LOURDES	PPL	21 00 N	82 24 W	72320 00	DEPARTO TONCO	PPL	21 49 N	82 54 W	72320 01
DEPARTO MARTI	PPL	21 05 N	82 23 W	72320 01	DEPARTO VEDUITA DE GALO	PPL	21 01 N	75 49 W	72340 02
DEPARTO MERTINAC	PPL	19 50 N	75 51 W	72340 02	DEPARTO VERDALLS SEE VERDALLS	PPL	21 04 N	82 27 W	72320 00
DEPARTO MIRAMA	LCTF	21 52 N	81 32 W	72330 01	DEPARTO VILLA LON	PPL	20 01 N	75 49 W	72340 02
DEPARTO MICHAMBO SEE MICHAMBO	PPL	21 07 N	82 25 W	72320 00	DEPARTO VISTA ALEGRE	PPL	21 02 N	75 49 W	72340 02
DEPARTO MUCUNA	PPL	22 50 N	82 22 W	72320 02	DEPELON	LCTF	20 17 N	76 53 W	72340 01
DEPARTO MUNICIPAL	PPL	20 01 N	75 49 W	72340 02	DEPELON	LCTF	20 10 N	76 51 W	72340 01
DEPARTO NAUZELO	PPL	21 06 N	82 28 W	72320 01	DEPELO	LCTF	20 07 N	76 01 W	72340 01
DEPARTO NUEVO	PPL	21 05 N	82 30 W	72320 01	DEPELO	LCTF	21 45 N	81 22 W	72320 01
DEPARTO NUEVO SAHANC	PPL	20 22 N	76 38 W	72340 01	DEPELO	PPL	20 11 N	75 27 W	72340 01
DEPARTO PALM SUDEN	LCTF	21 48 N	82 45 W	72320 01	DEPELO	PPL	20 10 N	76 47 W	72340 01
DEPARTO PARADISO SEE RESIDENCIAL PARADISO	PPL	21 53 N	82 17 W	72310 00	DEPELO	PPL	22 40 N	80 20 W	72340 01
DEPARTO PARCELACION MODERNA SEE PARCELACION MODERNA	PPL	21 03 N	82 19 W	72320 00	DEPELO	PPL	22 51 N	81 16 W	72320 01
DEPARTO PUENTE NUEVO SEE PUENTE NUEVO	PPL	21 04 N	82 24 W	72320 00	DEPELO	LCTF	21 21 N	75 24 W	72340 01
DEPARTO PUNTA SOPA	PPL	19 50 N	75 51 W	72340 02					

REPRESA SEE LA REPRESA	LCTV	22 59 N	82 31 W	72920 01	RESIDENCIAL BANJA	PPLB	23 06 N	82 14 W	72920 01
REPRESA	LCTV	22 55 N	81 56 W	72920 01	RESIDENCIAL GUANABACA	PPL	23 08 N	82 15 W	72920 01
REPRESA AMIGAS	SPW	22 23 N	80 02 W	72920 01	RESIDENCIAL LA PRIMAVERA PALMA	PPLB	23 03 N	82 17 W	72920 01
REPRESA AMIGAS	SPW	22 18 N	80 55 W	72920 01	RESIDENCIAL MARSHO	PPLB	23 03 N	82 17 W	72920 01
REPRESA FELICIDAD	SPW	20 42 N	79 28 W	72960 01	RESIDENCIAL SANTA FE	PPL	23 01 N	82 15 W	72920 01
REPRESA RIO SEE LA MADRE DEL RIO	SPW	20 42 N	79 28 W	72960 01	RESIDENCIAL VIA TUNEL	PPLB	23 04 N	82 18 W	72920 01
REPRESA JAGUIRES	LCTV	21 59 N	79 01 W	72960 01	RESOLACION	PPLB	20 56 N	78 55 W	72960 01
REPRESA LA VERDE	LCTV	22 23 N	77 44 W	72960 01	RESOLACION	LCTV	21 24 N	78 26 W	72960 01
REPUBLICA	PPL	22 46 N	80 23 W	72960 01	RESISTENCIA AMORVO	SPW	21 06 N	78 28 W	72960 01
REPUBLICA	LCTV	21 57 N	79 13 W	72960 01					
REPUBLICA	LCTV	22 09 N	78 36 W	72960 01	RESOLADERO SEE EL RESOLADERO	PPL	22 26 N	83 36 W	72910 01
REPUBLICA	LCTV	22 11 N	77 05 W	72960 01	RESOLADERO SIEMRA	PPL	22 26 N	83 37 W	72910 01
REPUBLICA	LCTV	22 46 N	80 24 W	72960 01	RESOLACION	PPL	22 45 N	80 19 W	72960 01
REPUBLICA	LCTV	22 47 N	80 22 W	72960 01	RESOLACION SEE GRATITUD	PPL	22 45 N	81 09 W	72960 00
REPUBLICA	LCTV	22 53 N	82 23 W	72920 01	RESOLACION	PPL	22 50 N	80 11 W	72960 00
REPUBLICA DOMINICANA CENTRAL	LCTV	21 36 N	79 18 W	72960 01	RESOLACION	LCTV	20 05 N	78 05 W	72960 01
RESALADERA	LCTV	22 41 N	83 11 W	72960 01	RESOLACION	LCTV	22 50 N	80 21 W	72960 01
RESALADERO	PPL	20 58 N	78 19 W	72960 01	RESOLACION CENTRAL SEE				
RESALADERO SEE RESALADERA	LCTV	22 41 N	83 11 W	72960 01	RESOLACION CENTRAL	LCTV	21 50 N	82 20 W	72960 00
RESALADERA	LCTV	22 23 N	78 14 W	72960 01	A SPIRO	LCTV	20 02 N	78 55 W	72960 01
RESALOSA	LCTV	21 01 N	78 18 W	72960 01	RESURRECCION SEE RESURRECCION	LCTV	22 33 N	80 16 W	72960 00
RESALOSA	LCTV	22 23 N	78 40 W	72960 01	RESURRECCION	LCTV	22 33 N	80 16 W	72960 00
RESALOSA	LCTV	22 29 N	78 18 W	72960 01	RESURRECCION SEE LA RESURRECCION	LCTV	22 09 N	79 36 W	72960 01
RESALOSA AMALGAMO	SPW	22 29 N	79 17 W	72960 01	RESURRECCION	LCTV	22 49 N	82 27 W	72920 01
RESALOSA LA MATRIZ LA	EST	21 08 N	76 16 W	72960 01	RESURRECCION	SPW	21 08 N	78 53 W	72960 01
RESALOSA SEE RESALOSA	LCTV	20 23 N	78 15 W	72960 00	RESURRECCION	PPL	22 48 N	80 04 W	72960 01
RESERVA	EST	22 47 N	80 43 W	72960 01	RESURRECCION CENTRAL SEE	LCTV	22 48 N	80 01 W	72960 01
RESERVA	LCTV	21 49 N	78 17 W	72960 01	AN ENJO FINALES CENTRAL	LCTV	22 48 N	80 03 W	72960 00
RESERVA	LCTV	22 48 N	80 42 W	72960 01	RESURRECCION SEE LA RESURRECCION	LCTV	20 05 N	78 55 W	72960 00
RESERVA	LCTV	22 48 N	80 43 W	72960 01	RESURRECCION	PPL	22 28 N	80 30 W	72960 01
RESERVA	LCTV	22 48 N	80 43 W	72960 01	RESURRECCION	PPL	22 46 N	80 48 W	72960 01
RESERVA	LCTV	22 48 N	81 03 W	72960 01	RESURRA	LCTV	22 45 N	80 48 W	72960 01
RESERVA MALLO	LCTV	22 45 N	78 21 W	72960 01	RESURRA	LCTV	22 46 N	80 57 W	72960 01
RESERVA VILLA SEE RESERVA VILLA	LCTV	22 45 N	78 21 W	72960 00	RESURRA CAJADA DEL	SPW	22 47 N	81 01 W	72960 01
RESERVA VILLA	LCTV	22 45 N	78 21 W	72960 01	RESURRA	PPL	22 14 N	83 46 W	72910 01
RESISTENCIAL ALMIRANTE	PPLB	23 04 N	81 26 W	72920 01	RESURRA	PPL	22 18 N	80 50 W	72960 01
RESISTENCIAL AMERICA	PPLB	23 03 N	82 16 W	72920 01	RESURRA	LCTV	20 55 N	78 55 W	72960 01

REFERO	LCTV	20 05 N	75 43 W	72340 01	REVOLUCION	PPLL	22 30 N	83 25 W	72310 01
REFERO	LCTV	20 06 N	75 31 W	72340 01	REVOLUCION	LCTV	20 29 N	76 47 W	72340 01
REFERO	LCTV	20 07 N	75 30 W	72340 01	REVOLUCION	LCTV	21 14 N	77 17 W	72340 01
REFERO SEE EL REFERO	LCTV	21 37 N	77 28 W	72340 00	REVOLUCION SEE LA REVOLUCION	PPLL	22 58 N	77 11 W	72340 00
REFERO	LCTV	22 34 N	80 35 W	72340 01	REVOLUCION	LCTV	22 02 N	79 45 W	72340 01
REFERO	LCTV	22 41 N	79 49 W	72340 01	REVOLUCION DE LOS CHINOS	LCTV	27 32 N	76 35 W	72340 01
REFERO	LCTV	22 47 N	81 03 W	72340 01	REV	PPLL	20 30 N	76 10 W	72340 01
REFERO	LCTV	22 47 N	81 49 W	72320 01	REV SEE ORSENGANO	PPLL	20 31 N	75 48 W	72340 00
REFERO	LCTV	22 51 N	80 12 W	72340 01	REV	LCTV	20 37 N	76 10 W	72340 01
REFERO	LCTV	22 57 N	82 01 W	72340 01	REV DE ORO	LCTV	22 48 N	82 14 W	72320 01
REFERO	LCTV	22 50 N	82 44 W	72310 01	REVES	PPLL	21 01 N	76 34 W	72340 01
REFERO	LCTV	22 52 N	80 32 W	72340 01	REVES	PPLL	22 49 N	80 16 W	72340 01
REFERO	LCTV	22 53 N	82 45 W	72320 01	REVES	PPLL	22 57 N	82 32 W	72320 01
REFERO	LCTV	22 55 N	82 21 W	72310 01	REVES	PPLL	22 13 N	81 53 W	72330 01
REFERO	LCTV	22 56 N	81 19 W	72310 01	REVES	LCTV	20 26 N	75 45 W	72340 00
REFERO	LCTV	23 08 N	82 12 W	72320 01	REVES	LCTV	20 35 N	76 26 W	72340 00
REFERO	NSDP	27 04 N	75 00 W	72340 01	REVES	LCTV	20 43 N	76 16 W	72340 01
REFERO	LCTV	22 26 N	80 44 W	72340 01	REVES	LCTV	20 49 N	76 17 W	72340 01
RETRETA SEE LA RETRETA	LCTV	20 01 N	76 01 W	72340 00	REVES	LCTV	21 10 N	76 37 W	72340 01
RETRETE SEE EL RETRETE	PPLL	23 00 N	75 49 W	72340 00	REVES	LCTV	21 57 N	79 31 W	72340 01
RETRETE ANAJO	PPLL	21 01 N	75 47 W	72340 01	REVES	LCTV	22 47 N	80 11 W	72340 01
RESERBACION	LCTV	22 58 N	81 14 W	72340 01	REVES	LCTV	22 49 N	82 19 W	72320 01
REUNION SEE LA REUNION	LCTV	20 02 N	75 35 W	72340 00	REVES SEE FARRANZA DE REVES	LCTV	22 55 N	80 23 W	72340 00
REUNION SEE LA REUNION	LCTV	21 01 N	81 31 W	72340 00	REVES	LCTV	22 43 N	81 59 W	72320 01
REUNION	PPLL	22 47 N	82 32 W	72320 01	REVES	LCTV	22 45 N	81 42 W	72340 01
REUNION	PPLL	22 47 N	82 32 W	72320 01	REV NUNERO UNO Y AMARO	PPLL	20 36 N	76 04 W	72340 00
REUNION	PPLL	22 47 N	82 33 W	72320 01	REV NUNERO 2 Y AMARO SEE	PPLL	20 36 N	76 04 W	72340 00
REUNION	PPLL	23 04 N	81 34 W	72330 01	REV NUNERO UNO Y AMARO	PPLL	21 24 N	77 53 W	72340 00
REUNION	LCTV	20 14 N	75 24 W	72340 01	RIANDETE SEE EL RIANDETE	LCTV	21 04 N	81 46 W	72340 01
REUNION	LCTV	22 52 N	82 45 W	72310 01	RIBADILLA				
REVICADERO SEE REVICADERO	PPLL	20 04 N	77 23 W	72340 00	RICA CANAL DE LA SEE	CHMP	22 15 N	82 55 W	72320 00
REVICADERO	LCTV	21 59 N	78 56 W	72310 01	RICA CANAL DE LA SEE LA RICA CANAL DE				
REVICADERO	LCTV	22 34 N	83 20 W	72310 01	RICARDO	PPLL	20 00 N	77 31 W	72340 01
REVE	LCTV	20 44 N	76 14 W	72340 01	RICARDO SEE SAN RICARDO	LCTV	22 57 N	80 50 W	72340 00
REVENTON	PPLL	19 53 N	77 22 W	72340 01	RICARDO CASAS	LCTV	21 33 N	77 33 W	72340 01
REVENTON CONCELETA PINTA	PI	22 06 N	80 27 W	72340 01	RICARDO MOLICA	PPLL	22 22 N	76 28 W	72340 01
REVILLA	LCTV	23 03 N	81 59 W	72320 01	RICARDO MONA	LCTV	22 18 N	80 37 W	72340 01

RICARDO REYES	LCTY	21 05 N	74 46 W	72167 01			
RICO	LCTY	22 02 N	41 54 W	72321 01			
RICO, SARDAN	STW	20 31 N	76 16 W	72360 02			
RICO, ARROYO	STW	22 49 N	69 33 W	72310 01			
RICO, RIO SEE RICO, ARROYO	STW	20 31 N	76 16 W	72360 00			
RICO, GARRIDO	APLL	22 49 N	69 33 W	72310 01			
RICON, MALO SEE RICON, MALO	APLL	22 17 N	60 45 W	72360 00			
RICO, MALO	APLL	21 08 N	76 59 W	72360 01			
RICOSTA, YERBA	STW	21 10 N	76 57 W	72360 01			
RICOSTA, ARROYO EL	STW	21 50 N	77 29 W	72350 01			
RIERA	LCTY	23 04 N	61 37 W	72350 01			
RIFARAN	LCTY	21 06 N	78 21 W	72360 01			
RIGANDERIN SEE RIGANDERIN	APLL	21 44 N	76 23 W	72360 00			
RIGORIS	LCTY	22 43 N	61 18 W	72350 01			
RIMATO	APLL	20 15 N	76 23 W	72360 01			
RIMITO, ARROYO	STW	21 27 N	75 24 W	72360 01			
RIMON, ENSEADA DE	COYF	22 59 N	75 19 W	72360 00			
RIMAS COME	APLL	22 42 N	62 01 W	72320 01			
RIMAS	LCTY	20 40 N	76 26 W	72360 01			
RIMULAS	LCTY	21 07 N	76 41 W	72360 01			
RINCON SEE EL RINCON	LCTY	22 59 N	69 16 W	72310 00			
RINCON	APLL	20 47 N	76 16 W	72360 01			
RINCON	APLL	22 12 N	75 40 W	72350 02			
RINCON	APLL	22 32 N	69 34 W	72310 01			
RINCON	APLL	22 14 N	69 44 W	72360 01			
RINCON	APLL	22 47 N	62 25 W	72320 01			
RINCON SEE SAN RINCON	LCTY	19 52 N	77 21 W	72360 00			
RINCON	LCTY	20 33 N	76 44 W	72360 00			
RINCON	LCTY	20 57 N	76 35 W	72360 01			
RINCON	LCTY	21 52 N	60 13 W	72360 01			
RINCON	LCTY	21 57 N	60 49 W	72360 01			
RINCON	LCTY	22 31 N	60 20 W	72360 01			
RINCON SEE CARMEN RINCON	LCTY	22 27 N	60 22 W	72360 00			
RINCON	LCTY	22 42 N	69 05 W	72310 01			
RINCON	LCTY	23 08 N	61 53 W	72320 01			
RINCON	RSTP	22 30 N	63 15 W	72310 01			
RINCONA ENTRONQUE	RACI	21 19 N	77 02 W	72360 01			
RINCONA, PLAYA DEL SEE							
EL RINCON, PLAYA DE	DCM	21 10 N	62 06 W	72320 00			
RINCONADA SEE LA RINCONADA	APLL	21 42 N	76 26 W	72360 00			
RINCONADA	LCTY	21 19 N	76 23 W	72360 01			
RINCONADA	LCTY	22 22 N	60 36 W	72360 01			
RINCONADA	LCTY	22 43 N	61 59 W	72320 01			
RINCONADA	LCTY	22 51 N	62 06 W	72320 01			
RINCONADA SEE LA RINCONADA	LCTY	22 52 N	62 05 W	72320 01			
RINCONADA	LCTY	22 56 N	62 29 W	72320 00			
RINCONADA	RSTP	22 52 N	62 05 W	72320 00			
RINCONADO SEE RINCONADA	LCTY	22 52 N	62 05 W	72320 00			
RINCON BELLEJO	LCTY	21 36 N	77 55 W	72360 01			
RINCON BELLEJO	LCTY	22 15 N	79 41 W	72360 01			
RINCON COLORADO	LCTY	22 37 N	63 19 W	72310 01			
RINCON DE PEJO	LCTY	20 40 N	72 06 W	72360 01			
RINCON DE SIANO	LCTY	21 56 N	74 59 W	72360 01			
RINCON DE ISABEL	LCTY	22 33 N	63 35 W	72360 01			
RINCON DE JACARO	LCTY	22 35 N	62 54 W	72350 01			
RINCON DE LA CEJPA	APLL	22 22 N	63 49 W	72310 01			
RINCON DE LA PALMA SEE							
RINCON DE LA PALMA CONOJAL	APLL	20 57 N	76 06 W	72360 00			
RINCON DE LA PALMA CONOJAL	APLL	20 57 N	76 06 W	72360 02			
RINCON DE LA PEÑA	LCTY	21 50 N	77 59 W	72360 01			
RINCON DE LA PEÑA	LCTY	22 35 N	62 55 W	72310 01			
RINCON DEL GALLO	APLL	21 31 N	60 52 W	72360 01			
RINCON DEL HAZO	LCTY	22 19 N	60 36 W	72360 01			
RINCON DEL ROTERO	EST	21 31 N	78 16 W	72350 01			
RINCON DEL POTRERO	LCTY	21 12 N	78 14 W	72360 01			
RINCON DEL TORO	APLL	22 09 N	60 43 W	72360 01			
RINCON DE LOSONES	LCTY	21 35 N	78 17 W	72360 01			
RINCON DE MIRANZO	LCTY	22 02 N	78 53 W	72360 01			
RINCON DE PIEDRA	LCTY	21 42 N	78 50 W	72350 01			
RINCON DE PORTALDO SEE							
EL RINCON DE PORTALDO	LCTY	22 23 N	78 07 W	72350 00			
RINCON DE SAN PEDRO SEE							
EL RINCON	LCTY	21 08 N	78 17 W	72350 00			
RINCONES	APLL	21 52 N	79 01 W	72360 01			

RINCON GRANDE	EST	21 45 N	77 36 W	72150 01	RIO BLANCO	LCTV	21 04 N	77 45 W	72150 01
RINCON GRANDE	LCTV	21 27 N	78 29 W	72150 01	RIO BLANCO	LCTV	22 15 N	79 55 W	72160 01
RINCON GRANDE - COSTA	PT	21 44 N	77 55 W	72150 01	RIO BLANCO	LCTV	22 48 N	81 22 W	72150 01
RINCON MONDO	PELL	22 36 N	80 55 W	72150 01	RIO BLANCO SEE RIO NEGRO	LCTV	23 28 N	81 57 W	72150 00
RINCON MONDO	LCTV	22 29 N	76 56 W	72160 01	RIO BLANCO - ESTERO	CODE	22 47 N	81 16 W	72160 05
RINCON MONDO	LCTV	22 45 N	77 19 W	72150 01	RIO BLANCO - PUNTA PIEDRA	PT	22 50 N	80 55 W	72150 01
RINCON MONDO	LCTV	21 55 N	78 59 W	72160 01	RIO BLANCO - EMBARCADERO SEE NIAGARA - EMBARCADERO DEL	LCTV	22 43 N	81 18 W	72150 01
RINCON MONDO	LCTV	21 57 N	79 46 W	72160 01	RIO BLANCO - EMBARCADERO DEL	LCTV	22 49 N	81 16 W	72150 00
RINCON MONDO	LCTV	22 52 N	78 41 W	72150 01	RIO BLANCO - CIENAGA DE	WESH	20 28 N	77 03 W	72160 01
RINCON MONDO	LCTV	22 20 N	80 27 W	72150 01	RIO BLANCO - CARRIZOS DEL	STWV	22 56 N	79 51 W	72160 01
RINCON MONDO	LCTV	22 34 N	80 04 W	72150 01	RIO CANANGU - CARRIZOS DE	STWV	20 28 N	76 52 W	72160 01
RINCON MONDO	LCTV	22 40 N	80 11 W	72160 01	RIO CAUTO	PELL	20 53 N	76 55 W	72160 01
RINCON NEGRO	PELL	22 55 N	80 46 W	72160 01	RIO CAUTO SEE				
RINCON NEGRO	PELL	22 12 N	80 45 W	72160 01	RIO CAUTO - ESTACION	CTL	20 55 N	76 55 W	72160 00
RINCON NEGRO	PELL	20 13 N	76 21 W	72160 01	RIO CAUTO - ESTACION	STWV	20 53 N	77 16 W	72160 01
RINCON NEGRO	LCTV	20 15 N	75 03 W	72160 00	RIO CAUTO - ESTACION	ASTN	20 53 N	76 55 W	72160 01
RINCON NEGRO	LCTV	22 41 N	79 34 W	72160 01	RIO COLUMBADO	LCTV	20 51 N	76 26 W	72160 01
RIO PEJA DEL	HAL	22 05 N	84 51 W	72150 01	RIO DE AZUL SEE RIO DE AZUL	LCTV	22 40 N	81 26 W	72150 00
RIO ENSENADA DEL	NAV	22 42 N	83 57 W	72150 01	RIO DE AZUL	LCTV	22 51 N	81 26 W	72150 01
RIO ENSENADA DEL	CODE	22 59 N	82 46 W	72150 01	RIO DE AZUL	PELL	21 41 N	79 51 W	72160 01
RIO ENSENADA DEL					RIO DE LAS NUEVAS - BOCA DE	STWV	21 54 N	82 56 W	72150 01
RIO ENSENADA DEL	PT	22 23 N	84 23 W	72150 01	RIO DEL MEDIO	PELL	22 57 N	84 05 W	72150 01
RIO ENSENADA DEL	PELL	21 40 N	78 27 W	72160 01	RIO DEL MEDIO	LCTV	20 11 N	76 39 W	72160 01
RIO ENSENADA DEL	LCTV	20 48 N	76 44 W	72160 01	RIO DEL MEDIO	LCTV	22 53 N	85 01 W	72150 01
RIO ENSENADA DEL	LCTV	21 46 N	75 31 W	72160 01	RIO DEL MEDIO	NAV	22 37 N	84 05 W	72150 01
RIO ENSENADA DEL	PELL	21 47 N	79 52 W	72160 01	RIO DEL MEDIO - ENSENADA	PT	22 55 N	84 05 W	72150 01
RIO ENSENADA DEL					RIO DEL MEDIO - PUNTA				
RIO ENSENADA DEL	LCTV	20 15 N	75 28 W	72160 01	RIO ENSENADA	PELL	22 21 N	83 45 W	72150 01
RIO ENSENADA DEL	LCTV	20 52 N	75 38 W	72160 01	RIO ENSENADA	LCTV	22 19 N	83 45 W	72150 01
RIO ENSENADA DEL	LCTV	20 55 N	75 45 W	72160 01	RIO ENSENADA	LCTV	22 19 N	83 45 W	72150 00
RIO ENSENADA DEL	LCTV	20 54 N	75 35 W	72160 01	RIO ENSENADA	LCTV	20 09 N	75 24 W	72160 01
RIO ENSENADA DEL	LCTV	21 07 N	77 21 W	72150 01	RIO ENSENADA	LCTV	20 24 N	75 04 W	72160 01
RIO ENSENADA DEL					RIO ENSENADA	LCTV	20 27 N	75 40 W	72160 01
RIO ENSENADA DEL	LCTV	20 29 N	75 36 W	72160 01	RIO ENSENADA	STWV	20 24 N	75 01 W	72160 01
RIO ENSENADA DEL	LCTV	21 08 N	81 53 W	72150 01	RIO ENSENADA	STWV	21 58 N	80 21 W	72160 01
RIO ENSENADA DEL	STWV	20 12 N	82 38 W	72150 01	RIO ENSENADA	PELL	20 38 N	75 19 W	72160 01
RIO ENSENADA DEL	STWV	20 13 N	82 35 W	72150 01	RIO ENSENADA	PELL	20 44 N	77 15 W	72160 01
RIO ENSENADA DEL					RIO GRANDE				
RIO ENSENADA DEL	LCTV	21 02 N	76 51 W	72160 01	RIO GRANDE	PELL	21 58 N	76 59 W	72150 01

RODRIGUEZ	LCTV	23 01 N	81 37 W	72335 01	ROMANILLO	PPLL	22 56 N	78 42 W	72340 05
RODRIGUEZ	LCTV	23 04 N	81 55 W	72320 01	ROMANILLO	LCTV	22 23 N	78 43 W	72350 01
RODRIGUEZ	STP	21 11 N	76 56 W	72360 01	ROMANILLO	LCTV	22 56 N	78 46 W	72350 01
RODRIGUEZ MAS	LCTV	23 29 N	77 31 W	72360 01	ROMANILLA	PP	21 57 N	77 47 W	72350 01
RODRIGUEZ PENIN	PPLL	23 43 N	76 57 W	72360 01	ROMANO	PPLL	22 30 N	78 46 W	72360 01
RODRIGUEZ PRESA	ST	22 44 N	80 21 W	72360 01	ROMANO CAYO	SM	22 56 N	77 57 W	72360 01
RODRIGO	LCTV	22 45 N	82 16 W	72320 01	ROMAY	PPLL	22 44 N	81 48 W	72320 01
ROGELIA SEE LA ROGELIA	LCTV	22 53 N	82 22 W	72320 00	ROGELIA SEE				
ROGER	LCTV	20 70 N	76 15 W	72360 01	ROGELIA INFANTE CENTRAL	CTL	20 10 N	75 06 W	72360 00
ROIS	LCTV	22 04 N	80 31 W	72360 01	ROGELIA	LCTV	22 53 N	82 25 W	72320 01
ROIZ DEL JOBIO SEE RUIZ DEL JOBIO	LCTV	22 35 N	82 58 W	72330 00	ROGELIE SEE				
ROJAS PLATA	SM	21 58 N	82 59 W	72320 01	ROGELIE INFANTE CENTRAL	CTL	20 10 N	75 06 W	72360 00
ROJAS	PP	21 07 N	76 27 W	72360 01	ROHELIE	PP	20 10 N	75 06 W	72360 01
ROJAS	PP	22 28 N	78 37 W	72360 01	ROHELIO	LCTV	22 54 N	82 24 W	72320 01
ROJAS	SM	27 64 N	82 17 W	72320 01	ROHERO	PPLL	22 51 N	81 05 W	72330 01
ROJAS	LCTV	20 50 N	76 25 W	72360 01	ROHERO	PPLL	22 52 N	82 27 W	72320 01
ROJAS	LCTV	22 32 N	83 19 W	72330 01	ROHERO	LCTV	21 53 N	82 84 W	72350 01
ROJAS	LCTV	22 34 N	79 36 W	72360 01	ROHERO	LCTV	22 21 N	80 49 W	72360 01
ROJAS	LCTV	22 55 N	81 56 W	72320 01	ROHERO	LCTV	22 53 N	83 37 W	72330 01
ROJAS	LCTV	12 57 N	82 58 W	72310 01	ROHERO	LCTV	22 48 N	81 34 W	72320 01
ROJAS	LCTV	20 02 N	81 56 W	72320 01	ROHERO	LCTV	22 49 N	82 67 W	72310 01
ROJAS PLATA SEE ROJAS PLATA	SM	21 16 N	82 59 W	72320 00	ROHERO	LCTV	22 53 N	82 56 W	72310 01
ROJOS	PPLL	22 41 N	80 10 W	72360 01	ROHERO	LCTV	22 56 N	82 28 W	72320 01
ROLANDA	LCTV	19 56 N	77 34 W	72360 02	ROHERO AEREO	SM	22 59 N	79 57 W	72360 01
ROLANDA	LCTV	19 58 N	77 33 W	72360 01	ROHERO CAYO	SM	20 42 N	77 37 W	72360 01
ROLANDO SEE ROLANDA	LCTV	19 58 N	77 33 W	72360 00	ROHERO CAYO	SM	20 41 N	77 37 W	72360 01
ROLANDO	LCTV	22 34 N	81 59 W	72330 01	ROHERO CAYO	SM	20 41 N	77 37 W	72360 01
ROLANDO	LCTV	22 48 N	81 11 W	72330 01	ROHERO CAYO	SM	20 41 N	77 37 W	72360 01
ROLANDO	LCTV	22 44 N	80 06 W	72360 01	ROHERO CAYO	SM	20 41 N	77 37 W	72360 01
ROLLETE	PPLL	21 58 N	79 09 W	72330 01	ROHERO CAYO	SM	20 41 N	77 37 W	72360 01
ROMA	SM	21 27 N	77 50 W	72350 01	ROHERO CAYO	SM	20 41 N	77 37 W	72360 01
ROMA PUNTA	ST	21 24 N	76 49 W	72360 01	ROHERO CAYO	SM	20 41 N	77 37 W	72360 01
ROMAGOSA SEE ROMAGOSA	PP	20 19 N	76 54 W	72360 02	ROHERO CAYO	SM	20 41 N	77 37 W	72360 01
ROMANA	SM	21 29 N	77 48 W	72350 01	ROHERO CAYO	SM	20 41 N	77 37 W	72360 01
ROMASACH	PPLL	21 40 N	74 52 W	72350 01	ROHERO CAYO	SM	20 41 N	77 37 W	72360 01
ROMANA SARANA SEE SARANA	PPLL	22 51 N	82 03 W	72320 00	ROHERO CAYO	SM	20 41 N	77 37 W	72360 01
					ROMERO	SM	20 35 N	77 34 W	72360 01
					ROMERO	LCTV	27 40 N	76 14 W	72360 01
					ROMERO	LCTV	20 44 N	76 36 W	72360 01
					ROMERO	ST	21 74 N	77 08 W	72360 00
					ROMERO	LCTV	27 58 N	76 58 W	72360 01
					ROMERO HACIENDA	ST	21 73 N	77 08 W	72360 01
					ROMERO SIERRAS DE	SM	21 73 N	77 11 W	72360 01
					ROMERO CANILLAS PUNTA	ST	14 59 N	75 53 W	72360 02
					ROMERO ESCOBINA	ST	20 44 N	75 30 W	72360 01
					ROMERO MONTE	PPLL	22 38 N	81 25 W	72330 01
					ROMERO CANILLAS PUNTA SEE				
					ROMERO CANILLAS PUNTA	ST	19 59 N	75 53 W	72360 00

ROMPIÑONA, PUNTA SEE									
ROMPE ESQUINA	PT	22 44 N	75 30 W	72360 00	ROSADO, PUNTA DEL	01	22 59 N	82 46 W	72310 01
ROMCALI	LCTV	21 52 N	84 57 W	72310 01	ROMA SARCIA	LCTV	22 03 N	79 19 W	72340 01
ROMCO	POLL	21 17 N	77 24 W	72360 01	ROMAL	LCTV	20 41 N	76 01 W	72360 01
ROMDON	LCTV	21 03 N	76 02 W	72360 00	ROMALBA	POLL	22 13 N	80 01 W	72360 01
ROMOSOSA	PPL	20 14 N	74 55 W	72360 02	ROSALBA	LCTV	22 12 N	80 01 W	72360 01
RONQUITO, CAÑO	ISL	20 35 N	78 07 W	72350 03	ROSALES	LCTV	22 20 N	76 24 W	72360 01
RONQUITO, CAÑO	ISL	20 35 N	78 07 W	72350 03	ROSALES	LCTV	20 58 N	76 41 W	72360 02
ROMA VIEJA, LOMA DE	ISL	22 01 N	75 59 W	72360 01	ROSALES, BAJO LOS	SMO	20 14 N	77 18 W	72360 01
ROQUE	POLL	20 30 N	77 17 W	72360 01	ROSALES, BAJO LOS	SMO	20 14 N	77 18 W	72360 00
ROQUE, VEC. EL ROQUE	PPL	22 46 N	81 24 W	72350 00	ROSALIA, VEC. SANTA ROSALIA	LCTV	23 01 N	80 34 W	72340 00
ROQUE	POLL	22 47 N	81 16 W	72350 01	ROSALIA	LCTV	21 05 N	76 06 W	72360 01
ROQUE	LCTV	22 51 N	80 19 W	72360 01	ROSALIA	LCTV	21 27 N	77 44 W	72360 01
ROQUE	LCTV	22 55 N	80 40 W	72360 01	ROSALIA	LCTV	21 24 N	76 00 W	72360 01
ROQUE, CALETA	COVE	21 02 N	87 12 W	72310 00	ROSALIA	LCTV	22 54 N	82 33 W	72320 01
ROQUE, CALETA	COVE	21 02 N	87 12 W	72310 00	ROSALIA	LCTV	22 57 N	81 19 W	72310 01
ROQUE, CANAL DEL	DICH	22 39 N	81 01 W	72330 01	ROSALIA SOTO	LCTV	22 03 N	75 31 W	72360 01
ROQUE, LAGUNA DEL					ROSALINA	PPL	21 32 N	77 34 W	72350 01
EL ROQUE, LAGUNA DE	PNO	22 49 N	81 05 W	72330 00	ROSALINO	POLL	22 30 N	82 22 W	72320 01
ROQUE, PUNTA	PT	22 01 N	83 48 W	72310 01	ROSA MARIA, VEC. PALMAR	LCTV	20 33 N	76 32 W	72360 00
ROQUE DEL RIO	POLL	22 51 N	80 44 W	72330 01	ROSA MARIA	LCTV	22 19 N	79 04 W	72360 01
ROQUE, CAÑAL	LCTV	22 51 N	82 22 W	72330 01					
ROQUE, ARROYO	SMI	22 30 N	80 11 W	72340 01	ROSA MARIA, CENTRAL	SEE			
ROQUES, PUNTA DE LOS	SEE				ARACELIO IGLESIAS, CENTRAL	CFE	22 19 N	79 24 W	72360 00
LOS ROQUES, PUNTA	PT	23 10 N	82 24 W	72320 00	ROSA MARINA	SEE			
ROQUETA	LCTV	22 44 N	82 34 W	72320 01	DEPARTO ROSA MARINA	PPL	23 00 N	82 33 W	72320 00
ROQUELLA	RSTP	22 44 N	81 24 W	72330 01	ROSA MARINA	LCTV	23 00 N	82 34 W	72320 01
ROSA, VEC. LA ROSA	POLL	22 56 N	78 39 W	72350 00	ROSARIO	POLL	20 12 N	79 54 W	72360 01
					ROSARIO	POLL	22 54 N	80 21 W	72360 01
ROSA, VEC. UNION SANTA ROSA	LCTV	20 03 N	76 26 W	72360 00	ROSARIO	PPL	22 17 N	80 55 W	72360 01
ROSA	LCTV	20 42 N	75 59 W	72360 01	ROSARIO	POLL	22 18 N	80 48 W	72360 01
ROSA	LCTV	22 09 N	79 59 W	72360 01	ROSARIO	POLL	22 22 N	79 43 W	72360 01
ROSA	LCTV	22 12 N	80 39 W	72310 01	ROSARIO	POLL	22 22 N	80 39 W	72310 02
ROSA	LCTV	22 43 N	82 25 W	72320 01	ROSARIO	POLL	22 24 N	79 50 W	72360 01
ROSA, VEC.	SMI	22 24 N	80 16 W	72310 01	ROSARIO	POLL	22 29 N	80 53 W	72310 01
ROSA AMERITA	LCTV	22 42 N	80 19 W	72360 01	ROSARIO, VEC. CAMPO ROZO	POLL	22 30 N	80 37 W	72310 00
ROSABAL	POLL	22 18 N	77 08 W	72340 01	ROSARIO	POLL	22 32 N	79 35 W	72360 01
ROSA CASTELLON, ARROYO	SMI	20 41 N	75 27 W	72360 01	ROSARIO, VEC. PLAYA DEL ROSARIO	POLL	22 40 N	80 03 W	72320 00
ROSA DE MARIANO, VEC.					ROSARIO	POLL	22 43 N	80 07 W	72310 01
LA ROSA DE MARIANO	POLL	21 50 N	79 46 W	72360 00					

ROSARIO	POEL	22 46 N	82 24 W	72320 01	ROSARIO	LCTV	22 46 N	82 49 W	72310 01
ROSARIO	POEL	22 45 N	81 22 W	72310 01	ROSARIO	LCTV	22 49 N	81 51 W	72360 01
ROSARIO	POEL	22 52 N	82 38 W	72320 01	ROSARIO	LCTV	22 40 N	82 19 W	72320 01
ROSARIO	POEL	22 51 N	82 00 W	72320 01	ROSARIO	LCTV	22 52 N	81 39 W	72340 01
ROSARIO	POEL	22 56 N	81 59 W	72320 01	ROSARIO	LCTV	22 52 N	81 59 W	72320 01
ROSARIO	POEL	22 55 N	82 24 W	72320 01	ROSARIO	LCTV	22 57 N	81 56 W	72320 01
ROSARIO	POEL	23 04 N	82 21 W	72320 01	ROSARIO	LCTV	22 59 N	81 57 W	72320 01
ROSARIO	POEL	23 03 N	81 21 W	72330 01	ROSARIO	LCTV	22 53 N	81 58 W	72320 01
ROSARIO	POEL	23 05 N	81 37 W	72330 01	ROSARIO	LCTV	22 51 N	82 39 W	72320 01
ROSARIO	POEL	23 06 N	81 30 W	72330 01	ROSARIO	LCTV	22 56 N	82 03 W	72320 01
ROSARIO	POEL	23 08 N	82 08 W	72330 01	ROSARIO	LCTV	22 58 N	82 31 W	72320 01
ROSARIO	LCTV	23 07 N	77 04 W	72360 01	ROSARIO	LCTV	22 59 N	81 50 W	72330 01
ROSARIO	LCTV	23 10 N	76 46 W	72360 01	ROSARIO	LCTV	23 02 N	81 54 W	72320 01
ROSARIO	LCTV	23 11 N	78 03 W	72360 01	ROSARIO	LCTV	23 05 N	81 20 W	72330 01
ROSARIO	LCTV	23 13 N	79 06 W	72360 01	ROSARIO	LCTV	23 05 N	81 36 W	72330 01
ROSARIO	LCTV	23 22 N	74 59 W	72360 01	ROSARIO	LCTV	23 08 N	82 01 W	72320 01
ROSARIO VEE EL ROSARIO	LCTV	23 55 N	76 36 W	72360 00	ROSARIO ARROYO	SIWI	19 57 N	77 03 W	72360 01
ROSARIO VEE EL ROSARIO	LCTV	21 51 N	78 04 W	72360 00	ROSARIO ARROYO	SIWI	20 25 N	75 29 W	72360 01
ROSARIO	LCTV	22 10 N	81 38 W	72360 01	ROSARIO ARROYO	SIWI	22 17 N	83 59 W	72330 01
ROSARIO	LCTV	22 10 N	81 06 W	72360 01	ROSARIO CALETA VEE				
ROSARIO	LCTV	22 15 N	79 46 W	72360 01	ROSARIO CALETA	COVE	22 13 N	81 06 W	72360 00
ROSARIO	LCTV	22 15 N	87 18 W	72360 01	ROSARIO CALETON	COVE	22 13 N	81 09 W	72360 01
ROSARIO	LCTV	22 16 N	80 18 W	72360 01	ROSARIO CANAL DEL	WOM	21 38 N	81 57 W	72360 01
ROSARIO	LCTV	22 17 N	80 01 W	72360 01	ROSARIO CANTO DEL	ISL	21 39 N	81 53 W	72360 01
ROSARIO	LCTV	22 19 N	80 08 W	72360 01	ROSARIO CENTRAL SUR				
ROSARIO	LCTV	22 21 N	80 04 W	72360 01	ROSARIO CENTRAL SUR	CTL	22 59 N	81 50 W	72320 00
ROSARIO	LCTV	22 22 N	80 26 W	72360 01	ROSARIO ESTERNO DEL	SPW	22 00 N	76 59 W	72360 01
ROSARIO	LCTV	22 23 N	80 24 W	72360 01					
ROSARIO	LCTV	22 24 N	81 01 W	72360 01	ROSARIO HACIENDA VEE				
ROSARIO	LCTV	22 25 N	79 57 W	72360 01	EL ROSARIO HACIENDA	ESI	22 34 N	80 39 W	72330 00
ROSARIO	LCTV	22 28 N	81 07 W	72330 01	ROSARIO LOMA	MLL	20 10 N	76 45 W	72360 01
ROSARIO	LCTV	22 30 N	83 18 W	72310 01	ROSARIO PLANA DEL	ACW	22 40 N	82 02 W	72320 01
ROSARIO	LCTV	22 47 N	83 28 W	72310 01	ROSARIO PUNTA	PT	22 10 N	81 26 W	72360 01
ROSARIO	LCTV	22 48 N	82 34 W	72360 01	ROSARIO RIO DEL	SW	22 47 N	83 45 W	72310 01
ROSARIO	LCTV	22 48 N	82 29 W	72320 01					
ROSARIO	LCTV	22 48 N	82 15 W	72320 01	ROSARIO SIERRA DEL	NTS	22 48 N	83 15 W	72310 01
					ROSARIO SIERRAS DEL VEE				
					ROSARIO SIERRA DEL	NTS	22 49 N	83 15 W	72310 00
					ROSARIO	LCTV	21 17 N	77 53 W	72360 01
					ROSARIO	LCTV	22 48 N	82 17 W	72320 01

ROSARITO, ARROYO	STW	18 56 N	97 04 W	72940 01			
ROSARITO	LCTV	21 43 N	97 03 W	72940 01			
ROSELL	LCTV	22 17 N	93 24 W	72940 01			
ROSELLA	LCTV	22 40 N	79 42 W	72940 01			
ROSITA	POLL	20 06 N	75 35 W	72940 01			
ROSITA	POLL	20 22 N	74 52 W	72940 01			
ROSITA	POLL	22 21 N	79 13 W	72940 01			
ROSITA SEE LA ROSITA	POLL	27 10 N	87 46 W	72940 03			
ROSITA	POLL	27 40 N	93 48 W	72940 01			
ROSITA	POLL	23 08 N	82 11 W	72920 01			
ROSITA	LCTV	22 10 N	91 07 W	72940 01			
ROSITA	LCTV	22 44 N	92 19 W	72920 01			
ROSITA	LCTV	22 49 N	91 10 W	72940 01			
ROSITA	LCTV	22 46 N	91 32 W	72940 01			
ROSITA	LCTV	22 52 N	91 33 W	72940 01			
ROSITA SEE LA ROSITA	LCTV	22 52 N	81 05 W	72940 03			
ROSITA SEE LA ROSITA	LCTV	22 57 N	92 23 W	72920 00			
ROSITA	LCTV	22 59 N	82 35 W	72940 01			
ROSITA	LCTV	23 00 N	80 37 W	72940 01			
ROSITA	RSTP	22 44 N	81 32 W	72940 01			
ROSSIE	LCTV	22 00 N	92 37 W	72920 01			
ROTA, CAJETA	GOVT	23 00 N	81 51 W	72920 01			
ROTELLA, ARROYO SEE ROTILLA, RÍO	SEM	23 09 N	81 55 W	72920 00			
ROTELLA, ROCA DE	SEM	23 09 N	81 54 W	72920 00			
ROTELLA, CAJETA	GOVT	23 09 N	81 52 W	72920 01			
ROTELLA, PLANA	SEM	23 09 N	81 54 W	72920 00			
ROTELLA, RÍO	SEM	23 09 N	81 55 W	72920 01			
ROTONDA	POLL	22 49 N	82 49 W	72940 01			
ROVERA	POLL	20 19 N	76 59 W	72940 01			
ROVERA	LCTV	21 10 N	75 49 W	72940 02			
ROVERA	LCTV	21 23 N	77 57 W	72940 01			
ROVERA, LOMA	MEL	23 56 N	76 00 W	72940 01			
ROYA	LCTV	22 40 N	81 43 W	72940 01			
ROYAL	POLL	22 31 N	83 26 W	72940 01			
ROYO SEE ROYA	LCTV	22 50 N	81 43 W	72940 00			
ROYÓN, LOMA	MEL	22 44 N	83 05 W	72940 01			
RUBIA, SEE TRIANA	LCTV	22 04 N	79 42 W	72940 00			
RUBIA	RSTP	22 29 N	79 44 W	72940 00			
RUBIANO	LCTV	22 50 N	81 43 W	72940 01			
RUBIALCANA, RUSTA	PI	23 08 N	81 32 W	72940 01			
RUBÉN MARTÍNEZ VILLENA, CENTRAL	CEL	22 59 N	81 50 W	72920 04			
RUBENS	LCTV	22 59 N	82 45 W	72940 01			
RUBÍ	LCTV	23 03 N	75 39 W	72940 01			
RUBÍ	LCTV	20 21 N	75 59 W	72940 01			
RUBÍ	LCTV	20 21 N	76 00 W	72940 01			
RUBÍ	LCTV	22 54 N	82 57 W	72940 01			
RUBÍ, ARROYO	STW	20 04 N	75 35 W	72940 01			
RUBÍ, LOMA DEL	MEL	22 54 N	82 56 W	72940 01			
RUBÍES	LCTV	22 02 N	79 35 W	72940 01			
RUBÍES, LOMA DE LOS SEE							
LOS RUBÍES, LOMA DE	MEL	22 02 N	79 35 W	72940 00			
RUBIO SEE EL RUBIO	POLL	21 57 N	79 12 W	72940 00			
RUBIO	POLL	22 50 N	81 59 W	72920 01			
RUBIO, SEE EL RUBIO	LCTV	23 04 N	81 52 W	72920 03			
RUBIÓN	LCTV	23 06 N	81 54 W	72920 01			
RUBIÓN, SEE SANTA TERESA	RSTP	23 07 N	81 54 W	72920 00			
RUBIOCA	LCTV	22 42 N	83 10 W	72940 01			
RUBITA	LCTV	21 51 N	76 57 W	72940 01			
RUBISTON	LCTV	22 32 N	79 44 W	72940 01			
RUBLA	LCTV	22 31 N	82 44 W	72940 01			
RUBINA	POLL	22 50 N	80 50 W	72940 01			
RUBINA	LCTV	22 44 N	80 44 W	72940 01			
RUBINA	LCTV	23 00 N	80 59 W	72940 01			
RUBINA SEE LA RUBINA	POLL	20 17 N	75 44 W	72940 00			
RUBINA	LCTV	21 26 N	77 29 W	72940 01			
RUBINO	LCTV	22 40 N	81 12 W	72940 01			
RUBIO	POLL	22 11 N	80 00 W	72940 01			
RUBINAS BARACOA	LCTV	23 01 N	87 34 W	72920 01			
RUBINAS DEL CANTO	LCTV	22 32 N	83 33 W	72940 00			
RUBINAS DEL NAURÍN	LCTV	23 01 N	82 33 W	72940 01			
RUBISON	NA	21 12 N	74 24 W	72940 01			
RUBISON, ALTO DEL	ROGC	20 04 N	74 37 W	72940 01			
RUBIZ	POLL	22 10 N	83 27 W	72940 01			

RUIZ	POLL	22 47 N	80 17 W	72340	01	SABALO. ENSEÑANA DEL SEE					
RUIZ	POLL	22 49 N	80 19 W	72340	01	SABALO. CALETA DE	COFE	22 03 N	80 49 W	72342	00
RUIZ	POLL	22 49 N	80 16 W	72340	01	SABALO. LAGUNA DEL SEE					
RUIZ	LCTF	22 26 N	79 47 W	72340	01	EL CHEVE. LAGUNA	LSA	22 06 N	81 59 W	72310	00
RUIZ	LCTF	22 44 N	82 27 W	72320	01	SABALO. LAGUNA EL	LE	22 05 N	86 12 W	72310	01
						SABALO. LOMA EL	MLL	22 49 N	81 06 W	72310	01
						SABALO. RIO	STM	22 07 N	81 58 W	72315	01
RUIZ	LCTF	22 48 N	80 16 W	72340	01						
RUIZ	LCTF	22 50 N	80 22 W	72340	01	SABALO. ROCA DE LOS	STM	22 12 N	83 41 W	72310	01
RUIZ	LCTF	22 53 N	82 15 W	72320	01	SABANA	PFL	20 17 N	76 16 W	72360	01
RUIZ	LCTF	23 00 N	82 00 W	72320	01	SABANA	POLL	20 24 N	75 38 W	72350	00
RUIZ	LCTF	23 02 N	81 24 W	72320	01	SABANA	POLL	20 42 N	75 26 W	72340	01
						SABANA	POLL	22 01 N	81 56 W	72360	01
RUIZ. ARROYO	STM	22 18 N	83 26 W	72310	01						
RUIZ DEL JOBO	LCTF	22 35 N	80 59 W	72320	01	SABANA	POLL	22 18 N	83 09 W	72310	01
QUINTO SEE ESPERANZA	LCTF	22 59 N	81 24 W	72320	00	SABANA SEE LAS SABANAS	POLL	23 02 N	82 13 W	72320	00
QUS	LCTF	22 50 N	81 43 W	72320	01	SABANA	LCTF	20 03 N	75 46 W	72360	01
RUJA	LCTF	21 19 N	79 29 W	72360	01	SABANA	LCTF	20 54 N	75 54 W	72360	01
						SABANA SEE LA SABANA	LCTF	20 10 N	75 31 W	72360	00
RUSTICA. MOOTE	MLL	22 38 N	83 42 W	72310	01						
RUTNER	LCTF	23 29 N	81 51 W	72320	01	SABANA	LCTF	20 31 N	76 16 W	72360	02
RUIZ. ENSEÑADA DEL SEE						SABANA	LCTF	22 09 N	79 59 W	72360	01
RUIZ. ENSEÑADA DE	COFE	20 39 N	75 19 W	72360	00	SABANA	LCTF	22 30 N	79 59 W	72360	01
RUIZ. RIO	STM	20 25 N	76 54 W	72360	01	SABANA	LCTF	22 18 N	81 59 W	72310	01
						SABANA	LCTF	22 46 N	82 21 W	72320	01
						SABANA	LCTF	22 57 N	82 32 W	72320	01
						SABANA	LCTF	23 01 N	81 21 W	72320	01
						SABANA KEY LA SABANA	LCTF	23 02 N	82 13 W	72320	00
SABVEDRA	POLL	22 17 N	83 46 W	72310	01	SABANA. ARCHIPIELAGO DE	ISLS	23 00 N	85 00 W	72350	04
						SABANA. CAPO	ISL	20 21 N	77 11 W	72360	01
SABVEDRA	LCTF	22 51 N	80 06 W	72340	01						
SABANA	POLL	22 51 N	82 00 W	72320	01	SABANA. LOMA DE LE	MLL	22 01 N	85 00 W	72360	01
SABA GRANTE. LOMA	ML	20 24 N	75 33 W	72360	01	SABANA ABAJO	LCTF	20 08 N	75 30 W	72360	01
SABALO	POLL	22 17 N	83 58 W	72310	01	SABANA ABAJO	LCTF	20 49 N	75 29 W	72360	01
SABALO	POLL	22 55 N	81 00 W	72320	01	SABANA ABAJO	LCTF	20 10 N	75 30 W	72360	01
						SABANA ABAJO	LCTF	22 13 N	81 37 W	72360	01
SABALO	LCTF	22 53 N	82 06 W	72320	01						
SABALO	LCTF	22 44 N	82 08 W	72320	01	SABANA ABAJO	LCTF	22 15 N	79 37 W	72360	01
SABALO. ALMORZA DEL SEE						SABANA BONITE	POLL	22 21 N	80 37 W	72360	01
EL CHEVE. LAGUNA	LSA	22 06 N	81 59 W	72310	00	SABANA BOMBACHIS	LCTF	19 53 N	75 22 W	72360	01
SABALO. ARROYO SEE CULTO. ARROYO	STM	22 56 N	82 08 W	72320	00	SABANA DURMO SEE					
SABALO. SOFA DEL	STM	22 07 N	83 58 W	72310	01	SABANITA DEL MURO	LCTF	20 57 N	87 22 W	72360	00
						SABANA-CAMAGUEY. ARCHIPIELAGO DE	ISLS	22 30 N	79 03 W	72350	00
SABALO. CAPO SEE CORUITA. CAPO	ISL	22 48 N	83 42 W	72310	00						

SABANA COLORADO	LCTV	20 05 N	75 25 W	72360	01	SABANA LA LLANADA	LCTV	21 36 N	76 31 W	72350	01
SABANA DE ANSELMO	LCTV	20 44 N	77 48 W	72360	01	SABANA LA MAR	WELL	21 18 N	76 54 W	72365	01
SABANA DE CANEY SEE CANEY	LCTV	20 50 N	77 01 W	72360	00	SABANA LA MAR	LCTV	21 40 N	76 44 W	72350	01
SABANA DE CAROL LEMON	LCTV	20 23 N	75 57 W	72360	00	SABANA LA MAR	LCTV	21 49 N	75 03 W	72360	01
SABANA DE FUMERA SEE SABANAS	LCTV	21 22 N	77 55 W	72360	00	SABANA LAMAR	WELL	22 59 N	81 55 W	72310	01
SABANA DE GUARA	LCTV	20 21 N	76 33 W	72360	01	SABANA LAMAR	LCTV	22 08 N	80 09 W	72360	01
SABANA DE GUILLEN	WELL	20 52 N	76 49 W	72360	01	SABANALAMAR	LCTV	20 20 N	77 04 W	72360	01
SABANA DE JUAN LOPEZ	LCTV	22 39 N	76 08 W	72360	01	SABANALAMAR	LCTV	20 45 N	77 23 W	72360	01
SABANA DE LA ATALAYA SEE						SABANALAMAR	LCTV	20 45 N	77 36 W	72360	01
SABANA DE LA ATALAYA	LCTV	21 38 N	79 21 W	72360	00	SABANALAMAR	LCTV	20 46 N	77 17 W	72360	01
SABANA DE LA ATALAYA	LCTV	21 34 N	79 21 W	72360	01						
SABANA DE LA COLONADA	LCTV	21 37 N	79 20 W	72360	01	SABANALAMAR	LCTV	20 46 N	78 07 W	72350	01
SABANA DE LA MAR DEL REALLENDO P	LCTV	21 75 N	77 02 W	72360	01	SABANALAMAR SEE					
SABANA DE LA TRINIDAD	WELL	22 01 N	78 35 W	72360	02	SABANA DE LA MAR DEL REALLENDO P	LCTV	21 25 N	77 01 W	72350	00
SABANA DEL CUMIN	WELL	22 33 N	83 24 W	72310	01	SABANALAMAR	LCTV	22 02 N	78 04 W	72350	01
SABANA DEL PAIZ	LCTV	22 42 N	83 16 W	72310	01	SABANALAMAR SEE MARA SABANA DE LA	WELL	21 42 N	79 33 W	72360	00
SABANA DEL MEDIO	LCTV	22 08 N	76 46 W	72360	01						
SABANA DEL MONTE	LCTV	22 10 N	82 50 W	72360	01	SABANA LA MAR, BAHIA	DAY	20 02 N	76 48 W	72360	01
SABANA DEL RIACON DE MORGAN	WELL	21 24 N	78 08 W	72360	01	SABANALAMAR, BAHIA DE	DAY	21 20 N	76 52 W	72360	01
SABANA DE VIGENCIA SEE						SABANA LA MAR, ENDRACADERO SEE					
SABANAL DE VIGENCIA	LCTV	22 16 N	81 53 W	72360	00	SABANA LA MAR, ESTERNO	COMV	21 38 N	78 46 W	72360	00
SABANA DE PARAGUAS	LCTV	22 14 N	83 43 W	72310	01	SABANALAMAR, ESTERNO	DAY	21 38 N	78 44 W	72350	01
						SABANA LA MAR, ESTERNO	COMV	21 38 N	78 45 W	72350	01
SABANA DE PUELA	WELL	22 37 N	83 12 W	72310	01	SABANALAMAR, ESTERNO	LCTV	22 44 N	78 31 W	72360	01
SABANA DE SANTIAGO VIEJO	LCTV	22 19 N	79 21 W	72360	01	SABANA LA MAR, HACIENDA DE	EST	22 15 N	78 45 W	72350	01
SABANA DE ROBLE SEE ROBLE	WELL	22 57 N	81 53 W	72360	00	SABANALAMAR, HACIENDA DE	AREA	22 15 N	78 45 W	72350	01
SABANA DE ROBLE SEE ROBLE	WELL	22 57 N	81 53 W	72360	00	SABANA LA MAR, RIO	SEM	20 03 N	76 48 W	72360	01
SABANA DE VIGENCIA	LCTV	22 16 N	75 22 W	72360	01	SABANALAMAR, RIO SEE					
						SANTA ISABEL, RIO	SEM	22 34 N	82 31 W	72310	00
SABANA DIEGO	LCTV	22 15 N	82 43 W	72360	01						
SABANA GRANDE	WELL	22 48 N	80 35 W	72360	01	SABANALAMAR, RIO SEE					
SABANA GRANDE	LCTV	20 55 N	76 44 W	72360	01	SAN CRISTOBAL, RIO	SEM	22 37 N	82 01 W	72310	00
SABANA GRANDE	LCTV	21 57 N	79 20 W	72360	01	SABANA LARGA	LCTV	22 14 N	79 44 W	72360	01
SABANA GRANDE	LCTV	22 37 N	81 32 W	72360	00	SABANA LAS LLANADAS SEE					
SABANA GRANDE SEE GRANDE SABANA	WELL	22 18 N	78 36 W	72360	00	LAS LLANADAS	LCTV	20 14 N	77 10 W	72360	00
SABANA GRANDE, PUERTO DE	WELL	21 15 N	77 53 W	72360	01	SABANA LAS MICHACHAS SEE					
SABANA LA ALBA SEE						LAS MICHACHAS	LCTV	20 11 N	77 07 W	72360	00
SABANA LA ALBA	LCTV	20 20 N	78 48 W	72360	00	SABANA LEJIA	LCTV	22 28 N	80 44 W	72360	01
SABANA LA BUENA	LCTV	21 34 N	78 32 W	72360	01						
SABANA LA BUENA	LCTV	20 20 N	75 48 W	72360	02	SABANA LOS PUERCOS SEE LOS PUERCOS	LCTV	20 13 N	77 04 W	72360	00
						SABANA MADRA	LCTV	20 54 N	76 54 W	72360	01

SABANA MAIZ SEE SABANA DEL MAIZ	LCTV	22 40 N	83 16 W	72310 05	SABANAS DE MORATS	LCTV	22 27 N	83 28 W	72310 01
SABANA MICHIEL	LCTV	22 12 N	82 22 W	72310 01	SABANAS DE MORATS	LCTV	22 29 N	83 29 W	72310 01
SABANA NUEVA	POLL	25 22 N	77 02 W	72360 01	SABANAS DE SAN FELIPE	LCTV	22 04 N	79 02 W	72360 01
SABANA WHITE	POLL	25 43 N	77 08 W	72360 01	SABANAS SOMONDUAS	LCTV	25 57 N	75 57 W	72360 01
SABANA NUEVA	POLL	21 34 N	78 03 W	72350 01	SABANAS LARAS	POLL	22 23 N	83 57 W	72310 01
SABANA NUEVA	EST	21 36 N	77 59 W	72350 01	SABANAS MALAS	POLL	22 26 N	84 05 W	72350 01
SABANA NUEVA	LCTV	20 25 N	76 45 W	72360 01	SABANAS MALAS	LCTV	21 00 N	76 00 W	72360 00
SABANA NUEVA	LCTV	25 45 N	76 54 W	72360 01	SABANAS MALAS POTREBOS SEE				
SABANA NUEVA	LCTV	23 59 N	78 12 W	72350 01	SABANAS MALAS	LCTV	21 00 N	76 06 W	72360 00
SABANA NUEVA	LCTV	21 01 N	78 12 W	72350 01	SABANAS NUEVAS	POLL	22 25 N	76 54 W	72360 01
SABANA NUEVA	LCTV	21 31 N	78 25 W	72350 01	SABANAS NUEVAS	LCTV	21 46 N	78 27 W	72360 01
SABANA NUEVA	LCTV	21 59 N	84 21 W	72310 01	SABANAS NUEVAS SEE SABANA NUEVA	LCTV	21 59 N	84 23 W	72310 00
SABANA NUEVA ARROYO	STW	21 33 N	78 04 W	72350 01	SABANAS NUEVAS	LCTV	22 08 N	79 07 W	72360 01
SABANA PEJUALO	LCTV	22 23 N	83 21 W	72310 01	SABANAS NUEVAS	LCTV	22 25 N	79 40 W	72360 01
SABANA ROBLE SEE ROBLE	POLL	22 51 N	81 53 W	72320 00	SABANAS NUEVAS	LCTV	22 28 N	85 54 W	72360 01
SABANA ROBLES SEE ROBLE	POLL	22 51 N	81 53 W	72320 00	SABANAS NUEVAS	LCTV	22 28 N	85 54 W	72320 01
SABANAS	LCTV	20 55 N	76 21 W	72360 01	SABANAS NUEVAS	LCTV	22 43 N	80 32 W	72360 01
SABANAS	LCTV	23 58 N	76 33 W	72360 02	SABANAS NUEVAS, LOMAS DE	POLL	22 10 N	79 10 W	72360 01
SABANAS	LCTV	21 27 N	77 50 W	72350 01	SABANAS NUEVAS, ZARZA DE	LCTV	22 55 N	81 04 W	72360 01
SABANAS	LCTV	21 42 N	78 11 W	72350 01	SABANAZO SEE SABANAZO	POLL	20 48 N	76 42 W	72360 00
SABANA SABANILLA	POLL	23 01 N	82 15 W	72320 01	SABANAS YIRAGUANA	LCTV	22 14 N	77 11 W	72360 01
SABANAS DE AGUARAS	LCTV	20 57 N	76 36 W	72360 02	SABANA VALLENTE	LCTV	23 03 N	78 54 W	72360 01
SABANAS DE MATTEQUERI	LCTV	20 03 N	74 01 W	72360 01	SABANA VUMORÉ, MACILINDA	EST	22 15 N	74 11 W	72360 01
SABANAS DE OPI-IABO	POLL	21 42 N	79 19 W	72360 01	SABANA VUMORUANA SEE				
SABANAS DE CUPEYES IZTIIRA	LCTV	21 55 N	79 24 W	72350 01	SABANAS VUMORUANA	LCTV	20 14 N	77 13 W	72360 00
SABANAS DEL ARRIERO SEE EL ARRIERO	LCTV	22 01 N	79 34 W	72360 00	SABANAZO SEE SABANAZO	POLL	22 54 N	81 22 W	72360 01
SABANAS DE LAS MINAS	LCTV	21 54 N	79 29 W	72360 01	SABANAZO	POLL	22 18 N	80 57 W	72360 01
SABANAS DEL RAMO SEE					SABANAZO	POLL	22 54 N	81 22 W	72360 01
LA SABANA DEL BANCO	LCTV	22 24 N	83 32 W	72310 00	SABANAZO	LCTV	21 54 N	74 13 W	72360 01
SABANAS DEL CUARAL	LCTV	23 00 N	81 20 W	72330 01	SABANAZO SEE EL SABANAZO	LCTV	22 04 N	79 34 W	72360 00
SABANAS DE LORETO	LCTV	23 01 N	82 15 W	72320 01	SABANAZO	LCTV	22 53 N	81 22 W	72360 01
SABANAS DEL TRILLÓN	LCTV	22 07 N	79 08 W	72350 01	SABANETA	POLL	20 25 N	75 20 W	72360 01
SABANAS DEL TUNEL SEE					SABANETA	LCTV	20 19 N	75 38 W	72360 01
SABANAS DEL TUNEL	LCTV	21 04 N	75 59 W	72360 02	SABANETÓN	POLL	22 14 N	83 29 W	72360 01
SABANAS DEL TUNEL	LCTV	21 14 N	75 59 W	72360 02	SABANETÓN	LCTV	21 54 N	79 43 W	72360 01
SABANAS DE MIRANDA	LCTV	22 58 N	81 53 W	72320 01	SABANETONES	POLL	25 11 N	75 35 W	72360 01
SABANAS DE PEDRO BARBA	POLL	22 15 N	79 20 W	72360 01	SABANILLA				
SABANAS DE PEDRO BARBA	LCTV	22 15 N	79 20 W	72360 01	SABANILLA	POLL	20 11 N	77 09 W	72360 01

SABANILLA	PPL	20 15 N	76 27 W	72360 01	SABANILLA	LCTV	22 53 N	76 26 W	72360 01
SABANILLA	PPL	20 17 N	76 47 W	72360 01	SABANILLA	LCTV	22 52 N	76 30 W	72360 01
SABANILLA	PPL	20 17 N	76 48 W	72360 01	SABANILLA	LCTV	22 57 N	76 46 W	72360 01
SABANILLA	PPL	20 25 N	76 56 W	72360 01	SABANILLA	LCTV	22 51 N	81 32 W	72360 01
SABANILLA	PPL	20 31 N	76 54 W	72360 01	SABANILLA	LCTV	22 54 N	81 00 W	72360 01
SABANILLA	PPL	20 51 N	76 16 W	72360 01	SABANILLA	LCTV	23 01 N	82 41 W	72360 01
SABANILLA	PPL	20 56 N	77 51 W	72360 01	SABANILLA A OCHO	STM	21 17 N	75 41 W	72360 01
SABANILLA SEE SABANITA	PPL	21 26 N	78 04 W	72360 00	SABANILLA ARROYO	STM	21 56 N	76 19 W	72360 01
SABANILLA	PPL	21 32 N	78 21 W	72360 01	SABANILLA ESTERO SEE				
SABANILLA	PPL	21 38 N	78 00 W	72360 01	SABANILLAS ESTERO	ESTV	20 53 N	76 16 W	72360 00
SABANILLA	PPL	22 49 N	76 54 W	72360 01	SABANILLA MUNICIPIO DE SAN				
SABANILLA	PPL	22 53 N	76 54 W	72360 01	JUAN GUALBERTO GOMEZ MUNICIPIO DE ACHO		22 52 N	81 00 W	72360 00
SABANILLA	PPL	22 45 N	81 34 W	72360 01					
SABANILLA SEE JUAN GUALBERTO GOMEZ	PPL	22 42 N	81 33 W	72360 00	SABANILLA PUNTA	PT	22 52 N	80 26 W	72360 01
SABANILLA	PPL	22 54 N	80 20 W	72360 01	SABANILLA PUNTA	PT	23 04 N	81 52 W	72360 01
SABANILLA SEE TERESA	EST	21 75 N	76 12 W	72360 00	SABANILLA RIO	STM	22 07 N	77 11 W	72360 01
SABANILLA	LCTV	20 12 N	76 15 W	72360 01	SABANILLA RIO	STM	20 19 N	76 25 W	72360 01
SABANILLA	LCTV	20 12 N	77 07 W	72360 01	SABANILLA RIO	STM	20 33 N	75 54 W	72360 01
SABANILLA	LCTV	21 17 N	76 27 W	72360 01	SABANILLA SIERRA DE				
SABANILLA	LCTV	20 18 N	76 42 W	72360 01	SABANILLA DE MIRAN SEE SABANILLA	PPL	20 14 N	75 35 W	72360 01
SABANILLA	LCTV	20 27 N	76 44 W	72360 01	SABANILLA DE CASTRO	LCTV	20 18 N	75 53 W	72360 01
SABANILLA	LCTV	21 21 N	75 59 W	72360 01	SABANILLA DE LA PALMA	PPL	22 57 N	80 59 W	72360 01
SABANILLA	LCTV	20 31 N	76 53 W	72360 01	SABANILLA DE LA PALMA SEE				
SABANILLA	LCTV	21 02 N	76 19 W	72360 01	SABANILLA DE LA PALMA	PPL	22 57 N	81 59 W	72360 00
SABANILLA	LCTV	20 55 N	76 04 W	72360 01	SABANILLA DE LARA SEE				
SABANILLA	LCTV	20 36 N	76 28 W	72360 01	SABANILLA DE LARA	LCTV	21 16 N	79 19 W	72360 00
SABANILLA	LCTV	21 47 N	77 37 W	72360 01	SABANILLA DEL CONTRAMARTE				
SABANILLA	LCTV	20 54 N	76 14 W	72360 01	SABANILLA DEL CONTRAMARTE	EST	22 35 N	76 14 W	72360 01
SABANILLA	LCTV	20 55 N	77 10 W	72360 01	SABANILLA DEL ENCOMENDADO SEE				
SABANILLA SEE LA SABANILLA	LCTV	21 01 N	76 24 W	72360 00	JUAN GUALBERTO GOMEZ	PPL	22 52 N	81 33 W	72360 00
					SABANILLA DEL ENCOMENDADO				
					MUNICIPIO DE SAN				
					JUAN GUALBERTO GOMEZ MUNICIPIO DE	ACHO	22 52 N	81 33 W	72360 00
SABANILLA	LCTV	21 24 N	77 52 W	72360 01	MUNICIPIO DE VILLAFRAN	EST	20 20 N	79 42 W	72360 01
SABANILLA	LCTV	21 13 N	77 53 W	72360 01	SABANILLA NUMERO CUATRO	LCTV	20 34 N	76 14 W	72360 01
SABANILLA	LCTV	21 15 N	77 16 W	72360 01	SABANILLA NUMERO DOS	LCTV	20 36 N	76 22 W	72360 01
SABANILLA	LCTV	21 33 N	76 20 W	72360 01	SABANILLA NUMERO TRES	LCTV	20 35 N	76 13 W	72360 01
SABANILLA	LCTV	21 50 N	79 35 W	72360 01	SABANILLA NUMERO UNO	LCTV	20 36 N	76 12 W	72360 01
					SABANILLA NUMERO UNO SEE				
SABANILLA	LCTV	22 03 N	79 42 W	72360 01	SABANILLA NUMERO UNO	LCTV	20 36 N	76 12 W	72360 00
					SABANILLA NUMERO 2 SEE				
					SABANILLA NUMERO DOS	LCTV	20 36 N	76 12 W	72360 00

SABANILLA NUMERO 3 SEE SABANILLA NUMERO UNO	LCTV	21 34 N	76 14 W	72360 00	SABINO HERNANDEZ	PPH	22 37 N	80 21 W	72360 04
SABANILLA NUMERO 4 SEE SABANILLA NUMERO UNO	LCTV	21 34 N	76 14 W	72360 05	SABINO	PPH	22 34 N	77 20 W	72360 01
SABANILLA NUMERO CUATRO	LCTV	21 34 N	76 14 W	72360 01	SABINO	LCTV	22 02 N	77 27 W	72360 01
SABANILLA VEGA BELLAGA	EST	21 26 N	75 35 W	72360 04	SABINO	LCTV	22 34 N	82 23 W	72360 01
SABANILLA VEGA BELLAGA	EST	20 26 N	75 35 W	72360 00	SABOTADO	PPH	22 34 N	76 46 W	72360 01
SABANITA	PPH	21 24 N	76 17 W	72360 01	SACALE PUNTA	PPH	22 53 N	77 46 W	72360 02
SABANITA	PPH	21 24 N	76 24 W	72360 01	SACALENERS RÍO	STM	22 31 N	81 09 W	72360 01
SABANITA	PPH	21 18 N	77 01 W	72360 01	SACA PIEDRAS	PPH	22 47 N	81 17 W	72360 02
SABANITA SEE SABANILLA	PPH	21 38 N	76 16 W	72360 00	SACRA SEE LA SACRA	LCTV	21 15 N	77 46 W	72360 00
					SACRAMENTO	LCTV	22 38 N	80 21 W	72360 01
SABANITA	LCTV	20 51 N	76 57 W	72360 01	SACRAMENTO	LCTV	23 55 N	82 30 W	72360 01
SABANITA	LCTV	22 43 N	76 54 W	72360 01	SACRAMENTO ARROYO	STM	20 31 N	76 59 W	72360 01
SABANITA	LCTV	22 56 N	77 37 W	72360 01	SACRESTEJA ARROYO	STM	20 02 N	77 31 W	72360 01
SABANITA	LCTV	21 55 N	78 29 W	72360 01	SACA PIEDRAS SEE SACA PIEDRAS	PPH	22 40 N	81 17 W	72360 00
SABANITA	LCTV	22 15 N	79 53 W	72360 01					
SABANITA	LCTV	22 43 N	79 34 W	72360 01	SACRETA	PPH	20 44 N	75 32 W	72360 01
SABANITA DE JHANG	LCTV	20 43 N	77 14 W	72360 01	SACRETA	PPH	20 47 N	75 35 W	72360 01
SABANITA DEL SURCO	LCTV	20 57 N	77 27 W	72360 01	SACRETA	LCTV	22 33 N	83 37 W	72360 01
SABANITAS	PPH	21 55 N	78 25 W	72360 01	SACRETA	LCTV	21 58 N	84 16 W	72360 01
SABICU	PPH	22 50 N	80 13 W	72360 01	SACRETA	PPH	21 55 N	76 28 W	72360 01
SABICU	LCTV	20 24 N	76 48 W	72360 01	SACA	PPH	22 22 N	83 42 W	72360 02
SABICU	LCTV	22 34 N	83 36 W	72360 01	SAGUA, CAYO LA	ISL	22 41 N	79 14 W	72360 01
SABICU	LCTV	22 54 N	81 42 W	72360 01	SAGUADA FAMILIA	LCTV	21 20 N	78 16 W	72360 01
SABICU	LCTV	23 00 N	82 31 W	72360 01	SAGUERO	LCTV	22 22 N	83 38 W	72360 02
SABICU ESTRIBO	ROD	20 04 N	76 45 W	72360 01	SAGUERO	LCTV	22 22 N	83 38 W	72360 00
SABICU LOMA EL	MT	21 02 N	76 55 W	72360 01	SAGUA SEE SAGUA LA GRANDE	PPH	22 49 N	80 05 W	72360 00
SABINAS LOMA LA	MT	22 01 N	76 53 W	72360 01	SAGUA ROCA DE	STM	22 45 N	79 35 W	72360 01
SABINAL CAYO	ISL	21 40 N	77 18 W	72360 02	SAGUA CANAL DE	STM	22 18 N	78 36 W	72360 01
SABINAL ENSEADA DE	NAV	21 41 N	77 25 W	72360 01	SAGUA LOMA LA	ML	21 48 N	76 14 W	72360 01
SABINAL PENINSULA DE SEE SABANILLA 1807	ISL	21 40 N	77 18 W	72360 00	SAGUA RIO SEE	STM	22 56 N	80 01 W	72360 00
					SAGUA DE TANAMO RÍO	STM	20 43 N	75 14 W	72360 00
SABINAL PUNTA	PT	21 33 N	77 09 W	72360 01	SAGUA DE TANAMO	PPH	20 35 N	75 14 W	72360 01
SABINAL DE PARRADO	LCTV	21 40 N	77 14 W	72360 01	SAGUA DE TANAMO BAHIA DE	NAV	20 42 N	75 14 W	72360 01
SABINAL DE PARRADO	LCTV	21 40 N	77 14 W	72360 01	SAGUA DE TANAMO MUNICIPIO DE	ADM	20 35 N	75 14 W	72360 01
SABINO	PPH	21 57 N	76 14 W	72360 01	SAGUA DE TANAMO RÍO	STM	20 43 N	75 14 W	72360 01
					SAGUA DE TANAMO SEE SAGUA DE TANAMO	PPH	20 35 N	75 14 W	72360 01

SALINAS	01A	22 11 N	87 10 W	72947	01	SALINAS TAMI	01L	22 26 N	79 14 W	72940	01
SALINAS	01M	22 12 N	87 08 W	72950	01	SALINAS HORTENSA LAS	01T	21 15 N	76 50 W	72940	01
SALINAS	01N	22 11 N	87 15 W	72950	01	SALINAS LAGUNA DEL CONDORLAGUNA	01A	22 03 N	82 16 W	72970	00
SALINAS	01P	22 08 N	87 15 W	72950	01	SALINAS LAGUNA DE LAS	01A	22 18 N	81 18 W	72940	00
SALINAS	01R	22 26 N	78 11 W	72950	01	SALINAS LOMA	01L	22 31 N	78 01 W	72940	01
SALINAS	01S	22 08 N	82 35 W	72950	00	SALINAS MONTE DE SALINAS POINT	01T	19 58 N	75 29 W	72960	00
SALINAS	01U	22 16 N	79 43 W	72940	01	SALINAS MONTE	01T	21 53 N	82 41 W	72970	01
SALINAS	01V	22 26 N	79 43 W	72940	01	SALINAS MONTE	01T	22 04 N	81 31 W	72960	01
SALINAS	01W	22 27 N	79 47 W	72947	01	SALINAS MONTE DE LAS	01T	22 44 N	82 47 W	72960	01
SALINAS	01X	22 28 N	78 45 W	72940	01	SALINAS DE ANANA	01T	22 27 N	80 46 W	72940	01
SALINAS	01Y	22 28 N	81 14 W	72940	01	SALINAS DE GUINIA	01T	22 16 N	77 23 W	72960	01
SALINAS	01Z	22 48 N	78 49 W	72940	01	SALINAS POINT	01T	19 58 N	75 29 W	72960	00
SALINAS	02A	22 48 N	80 17 W	72940	01	SALINAS POINT	01T	22 02 N	78 38 W	72960	01
SALINAS	02B	22 48 N	82 24 W	72950	01	SALINAS POINT	01T	22 52 N	78 34 W	72940	00
SALINAS	02C	22 48 N	80 16 W	72947	01	SALINAS POINT	01T	22 52 N	79 38 W	72940	00
SALINAS	02D	22 04 N	81 31 W	72950	01	SALINAS POINT	01T	22 02 N	81 32 W	72940	01
SALINAS	02E	22 05 N	80 10 W	72947	01	SALINAS POINT	01T	22 19 N	81 11 W	72940	01
SALINAS	02F	22 05 N	81 37 W	72947	01	SALINAS POINT	01T	22 44 N	79 37 W	72947	01
SALINAS	02G	21 15 N	79 48 W	72940	00	SALINAS POINT	01T	22 02 N	79 27 W	72940	00
SALINAS	02H	21 12 N	78 16 W	72940	01	SALINAS POINT	01T	22 41 N	79 17 W	72940	01
SALINAS	02I	22 04 N	81 04 W	72950	01	SALINPUEDES	01L	22 07 N	79 23 W	72940	01
SALINAS	02J	22 20 N	77 16 W	72950	00	SALINPUEDES	01L	21 53 N	79 31 W	72950	01
SALINAS	02K	22 45 N	83 05 W	72950	01	SALINPUEDES	01L	22 25 N	83 31 W	72910	01
SALINAS	02L	21 31 N	79 02 W	72940	01	SALINPUEDES	01L	22 44 N	81 36 W	72940	01
SALINAS	02M	22 18 N	73 29 W	72940	01	SALINPUEDES	01L	22 52 N	80 46 W	72940	01
SALINAS	02N	22 29 N	81 33 W	72940	01	SALINPUEDES	01L	22 07 N	79 23 W	72940	01
SALINAS	02O	22 26 N	79 14 W	72940	00	SALINPUEDES	01L	21 03 N	76 33 W	72940	01
SALINAS	02P	21 15 N	76 10 W	72940	00	SALINPUEDES	01L	22 08 N	79 26 W	72940	00
SALINAS	02Q	20 40 N	74 52 W	72940	01	SALINPUEDES	01L	22 17 N	76 19 W	72940	01
SALINAS	02R	22 47 N	82 46 W	72910	01	SALINPUEDES	01L	20 20 N	75 30 W	72940	01
SALINAS	02S	21 05 N	75 59 W	72940	01	SALINPUEDES	01L	22 28 N	75 45 W	72940	01
SALINAS	02T	21 05 N	75 59 W	72940	01	SALINPUEDES	01L	22 40 N	75 11 W	72940	01
SALINAS	02U	21 05 N	75 59 W	72940	01	SALINPUEDES	01L	21 59 N	75 46 W	72940	01
SALINAS	02V	21 05 N	75 42 W	72940	01	SALINPUEDES	01L	22 24 N	79 03 W	72940	01
SALINAS	02W	22 14 N	76 24 W	72940	00	SALINPUEDES	01L	22 22 N	75 10 W	72940	01
SALINAS	02X	22 11 N	81 43 W	72910	00	SALINPUEDES	01L	22 41 N	75 10 W	72940	01
SALINAS	02Y	22 26 N	79 13 W	72940	01	SALINPUEDES	01L	22 41 N	75 10 W	72940	01

SALVADORA LOMA	RUCD	23 30 N	79 41 W	72940	01
SALVADORA RPO	UDT	23 45 N	79 31 W	72940	01
SALVADORA DE BARRIO	SIC	23 35 N	79 26 W	72940	00
SALVADORA VENTANA	UDT	23 35 N	79 30 W	72940	01
SALVADORA	UDT	23 35 N	79 37 W	72940	01
SALTO	SIC	22 25 N	80 27 W	72940	01
SALTO	UDT	22 15 N	80 28 W	72940	01
SALTO	UDT	22 24 N	80 21 W	72940	01
SALTO VERDE DEL RPO	SIC	22 14 N	78 36 W	72940	00
SALTO VERDE	SIC	22 13 N	81 14 W	72940	01
SALTO DEL CHIVO	UDT	24 52 N	82 34 W	72950	01
SALTO DEL HERON	RUC	24 45 N	81 53 W	72950	00
SALTO DEL HERON	RUC	24 45 N	81 30 W	72950	00
SALTO DEL HERON	RUC	24 12 N	79 23 W	72950	01
SALTO DEL HERON	RUC	22 24 N	79 24 W	72950	01
SALTO DE TROMPETA	UDT	23 26 N	80 29 W	72940	01
SALTO DE JERARDO	RUC	22 17 N	79 48 W	72940	01
SALTO MADRUE	UDT	22 18 N	79 48 W	72940	01
SALTO SEC. LA SALTA	RUC	22 52 N	82 25 W	72950	00
SALTO SEC. SALOMES	RUC	22 51 N	81 49 W	72950	00
SALUDO SEC. CASILLAS	UDT	22 25 N	83 47 W	72950	00
SALUDOS	RUC	22 20 N	83 46 W	72950	01
SALUDOS	RUC	22 31 N	83 47 W	72950	01
SALUDOS SEC. LA PARRANDA	UDT	22 32 N	81 27 W	72950	00
SALUDOS	UDT	22 33 N	81 51 W	72950	01
SALVADORA	UDT	22 46 N	82 01 W	72940	01
SALVADORA	RUC	22 51 N	79 21 W	72940	01
SALVADORA	RUC	23 16 N	77 53 W	72940	01
SALVADORA	RUC	23 37 N	79 27 W	72940	01
SALVADORA	RUC	23 44 N	80 01 W	72940	01
SALVADORA	UDT	23 33 N	78 25 W	72950	01
SALVADORA	UDT	23 45 N	79 21 W	72950	01
SALVADORA	UDT	23 37 N	78 21 W	72950	01
SALVADORA	UDT	23 40 N	78 21 W	72940	01
SALVADORA	UDT	23 27 N	80 43 W	72940	01
SALVADORA	UDT	22 43 N	80 36 W	72950	01
SALVADOR	UDT	22 44 N	80 34 W	72940	01
SALVADOR SEC. SALVADOR ROTUND	UDT	22 51 N	82 04 W	72940	01
SALVADOR	UDT	22 50 N	81 59 W	72940	01
SALVADOR	UDT	22 52 N	81 30 W	72940	01
SALVADOR	UDT	23 02 N	81 30 W	72940	01
SALVADOR	SIC	22 54 N	79 06 W	72940	01
SALVADOR	SIC	22 42 N	80 44 W	72940	01
SALVADOR	UDT	22 54 N	79 39 W	72940	00
SALVADOR	RUC	22 45 N	80 24 W	72940	01
SALVADOR	UDT	23 00 N	81 39 W	72950	01
SALVADOR CERRITOS	UDT	22 26 N	79 57 W	72940	01
SALVADOR DE RUPIN	UDT	22 59 N	81 40 W	72950	02
SALVADOR DE RUPIN	SIC	22 59 N	81 40 W	72950	02
SALVADOR DE RUPIN	RUC	22 59 N	81 40 W	72950	02
SALVADOR DE RUPIN	UDT	22 59 N	81 20 W	72950	01
SALVADOR DE RUPIN	RUC	22 59 N	81 40 W	72940	02
SALVADOR DE RUPIN	UDT	22 59 N	79 54 W	72940	01
SALVADOR	UDT	20 40 N	76 54 W	72940	01
SALVADOR SEC. EL SALVADOR	UDT	21 13 N	77 09 W	72940	00
SALVADOR	UDT	21 35 N	77 27 W	72940	01
SALVADOR	UDT	21 35 N	76 25 W	72940	01
SALVADOR	SIC	21 34 N	77 28 W	72950	00
SALVADOR	SIC	21 15 N	77 42 W	72950	01
SALVADOR	RUC	21 37 N	75 45 W	72940	01
SALVADOR	RUC	21 27 N	75 46 W	72940	01
SALVADOR	RUC	21 27 N	75 46 W	72940	01
SALVADOR	RUC	21 48 N	75 45 W	72940	01
SALVADOR	UDT	22 19 N	83 44 W	72950	01
SALVADOR	SIC	21 30 N	77 17 W	72940	00
SALVADOR	SIC	22 55 N	83 30 W	72950	01
SALVADOR	SIC	21 22 N	75 32 W	72940	00
SALVADOR	UDT	20 18 N	76 04 W	72940	00
SALVADOR	UDT	22 52 N	84 07 W	72950	01
SALVADOR	SIC	20 23 N	75 32 W	72940	01
SALVADOR	UDT	22 58 N	82 14 W	72950	01

SAMOZA SEE SOMOZA	LCTV	20 58 N	16 12 W	72360 00	SAN AGUSTIN SEP	LCTV	22 21 N	87 10 W	72350 00
SAMPERA	LCTV	20 56 N	75 43 W	72360 01	SAN AGUSTIN CENTRAL	LST	21 44 N	77 14 W	72360 01
SAN ANELARDO SEE ANELARDO	DPL	21 26 N	71 03 W	72360 09	SAN AGUSTIN	LCTV	19 57 N	77 55 W	72360 00
SAN ABRAHAM	DPL	22 26 N	85 57 W	72360 01	SAN AGUSTIN SEE ESTACADERA	LCTV	20 32 N	75 55 W	72360 00
SAN ABRAHAM	LCTV	20 48 N	78 74 W	72360 01	SAN AGUSTIN	LCTV	20 14 N	75 51 W	72360 01
SANABERA	LCTV	22 54 N	82 03 W	72370 01	SAN AGUSTIN	LCTV	20 29 N	74 09 W	72360 01
SAN AGOLFO	LCTV	22 21 N	80 28 W	72360 01	SAN AGUSTIN	LCTV	20 33 N	76 52 W	72360 01
SAN AGUSTIN	LCTV	23 05 N	81 45 W	72350 02	SAN AGUSTIN	LCTV	20 37 N	76 33 W	72360 01
SAN AGUSTIN ESTACION	LCTV	23 05 N	41 47 W	72350 01	SAN AGUSTIN	LCTV	20 54 N	76 01 W	72360 01
SAN AGUSTIN	DPL	20 03 N	77 24 W	72360 01	SAN AGUSTIN	LCTV	21 03 N	77 20 W	72350 01
SAN AGUSTIN	DPL	20 25 N	76 45 W	72360 01	SAN AGUSTIN	LCTV	21 14 N	77 58 W	72360 01
SAN AGUSTIN	DPL	20 56 N	76 38 W	72360 02	SAN AGUSTIN	LCTV	21 17 N	77 29 W	72360 01
SAN AGUSTIN	DPL	20 53 N	76 39 W	72360 01	SAN AGUSTIN	LCTV	21 22 N	77 45 W	72360 01
SAN AGUSTIN	DPL	21 08 N	77 48 W	72360 01	SAN AGUSTIN	LCTV	21 26 N	77 30 W	72360 01
SAN AGUSTIN	DPL	21 58 N	77 37 W	72350 01	SAN AGUSTIN	LCTV	21 28 N	77 37 W	72350 01
SAN AGUSTIN	DPL	21 11 N	77 43 W	72350 01	SAN AGUSTIN	LCTV	21 31 N	77 21 W	72350 01
SAN AGUSTIN	DPL	21 34 N	76 34 W	72350 01	SAN AGUSTIN	LCTV	21 32 N	77 20 W	72350 01
SAN AGUSTIN	DPL	21 45 N	77 49 W	72350 01	SAN AGUSTIN	LCTV	21 33 N	76 13 W	72350 01
SAN AGUSTIN	DPL	21 45 N	76 12 W	72350 01	SAN AGUSTIN	LCTV	21 57 N	80 15 W	72360 01
SAN AGUSTIN	DPL	21 52 N	78 49 W	72360 01	SAN AGUSTIN	LCTV	22 00 N	78 34 W	72360 01
SAN AGUSTIN	DPL	21 56 N	79 25 W	72360 01	SAN AGUSTIN	LCTV	22 00 N	78 34 W	72360 01
SAN AGUSTIN	DPL	22 01 N	79 31 W	72360 01	SAN AGUSTIN	LCTV	22 00 N	78 34 W	72360 01
SAN AGUSTIN	DPL	22 05 N	80 12 W	72360 01	SAN AGUSTIN	LCTV	22 04 N	78 55 W	72360 01
SAN AGUSTIN	DPL	22 17 N	79 09 W	72360 01	SAN AGUSTIN	LCTV	22 06 N	79 30 W	72360 01
SAN AGUSTIN	DPL	22 21 N	80 19 W	72360 01	SAN AGUSTIN	LCTV	22 11 N	80 21 W	72360 01
SAN AGUSTIN	DPL	22 21 N	79 52 W	72360 01	SAN AGUSTIN	LCTV	22 13 N	80 09 W	72360 01
SAN AGUSTIN	DPL	22 31 N	79 52 W	72360 01	SAN AGUSTIN	LCTV	22 17 N	79 26 W	72360 01
SAN AGUSTIN	DPL	22 33 N	80 20 W	72360 01	SAN AGUSTIN	LCTV	22 20 N	80 57 W	72360 01
SAN AGUSTIN	DPL	22 38 N	81 31 W	72360 01	SAN AGUSTIN	LCTV	22 22 N	80 28 W	72360 01
SAN AGUSTIN	DPL	22 40 N	79 57 W	72360 01	SAN AGUSTIN	LCTV	22 23 N	79 33 W	72360 01
SAN AGUSTIN	DPL	22 42 N	81 06 W	72360 01	SAN AGUSTIN	LCTV	22 28 N	81 58 W	72360 01
SAN AGUSTIN	DPL	22 46 N	82 22 W	72360 01	SAN AGUSTIN	LCTV	22 34 N	81 04 W	72360 01
SAN AGUSTIN	DPL	22 45 N	80 45 W	72360 01	SAN AGUSTIN	LCTV	22 36 N	83 11 W	72360 01
SAN AGUSTIN	DPL	22 47 N	83 00 W	72360 01	SAN AGUSTIN	LCTV	22 37 N	80 07 W	72360 01
SAN AGUSTIN	DPL	23 50 N	81 42 W	72360 01	SAN AGUSTIN	LCTV	22 38 N	81 37 W	72360 01
SAN AGUSTIN	DPL	23 01 N	82 24 W	72360 01	SAN AGUSTIN	LCTV	22 41 N	81 57 W	72360 01
SAN AGUSTIN	DPL	23 01 N	82 24 W	72360 01	SAN AGUSTIN	LCTV	20 45 N	78 03 W	72360 01

SAN AGUSTIN	LCTV	22 45 N	86 35 W	72330	01	SAN ALFONSO	LCTV	21 74 N	78 03 W	72350	01
SAN AGUSTIN	LCTV	22 54 N	82 28 W	72320	01	SAN ALFONSO	PPLL	22 25 N	80 09 W	72340	01
SAN AGUSTIN	LCTV	22 54 N	82 37 W	72320	01	SAN ALFONSO	PPLL	22 30 N	80 56 W	72330	01
SAN AGUSTIN	LCTV	22 55 N	82 00 W	72320	01	SAN ALFONSO	LCTV	20 09 N	75 31 W	72360	01
SAN AGUSTIN	LCTV	22 55 N	82 16 W	72320	01	SAN ALFONSO	LCTV	20 23 N	75 29 W	72360	01
SAN AGUSTIN	LCTV	22 56 N	82 35 W	72320	01	SAN ALFONSO	LCTV	20 52 N	77 53 W	72350	01
SAN AGUSTIN	LCTV	22 56 N	81 01 W	72310	01	SAN ALFONSO, ANNOVO	STW	20 23 N	76 30 W	72340	01
SAN AGUSTIN	LCTV	22 59 N	82 24 W	72320	01	SAN ALFONSO	PPLL	22 40 N	80 46 W	72330	01
SAN AGUSTIN	LCTV	23 01 N	82 00 W	72320	01	SAN ALFONSO	LCTV	22 21 N	80 24 W	72360	01
SAN AGUSTIN	LCTV	23 01 N	81 38 W	72330	01	SAN ALFONSO	LCTV	22 58 N	82 20 W	72320	01
SAN AGUSTIN DE LA ESPERANZA	LCTV	23 04 N	81 53 W	72330	00	SAN ALFONSO	LCTV	22 50 N	81 53 W	72320	01
SAN AGUSTIN DE LA ESPERANZA	STW	22 46 N	82 22 W	72320	01	SAN ALONSO	PPLL	21 44 N	78 55 W	72350	01
SAN AGUSTIN CENTRAL DE						SAN ALONSO DE	PPLL	21 54 N	78 55 W	72350	00
QUIMISICO FARMACIA CENTRAL	CTL	22 23 N	79 33 W	72340	00	SAN ALONSO DE	PPLL	22 27 N	80 39 W	72340	01
SAN AGUSTIN LOMA DE	MPL	21 32 N	77 20 W	72350	01	SAN ALVARO	LCTV	22 25 N	80 40 W	72340	01
SAN AGUSTIN RIO	STW	20 51 N	77 09 W	72340	01	SAN ALVARO					
SAN AGUSTIN RIO	STW	21 01 N	81 36 W	72330	01	SAN AMADOR	PP	22 33 N	80 28 W	72340	01
SAN AGUSTIN RIO	STW	21 51 N	77 06 W	72360	01	SAN AMADOR	LCTV	22 34 N	80 28 W	72340	01
SAN AGUSTIN ZANJA DE	OTOW	22 14 N	81 37 W	72330	01	SAN AMADOR, REALENGO DE	AREA	22 33 N	80 28 W	72340	01
SAN AGUSTIN DE AGUARAS, HACIENDA	EST	21 02 N	76 42 W	72340	01	SAN AMBROSIO	LCTV	21 55 N	79 45 W	72340	01
SAN AGUSTIN DE AGUARAS, HACIENDA	EST	21 02 N	76 42 W	72340	00	SAN AMBROSIO	LCTV	21 56 N	79 42 W	72340	01
SAN AGUSTIN DE JACUA	LCTV	20 10 N	75 41 W	72360	01	SAN AMBROSIO	LCTV	22 45 N	82 30 W	72320	01
SAN AGUSTIN DE LA ANGIOSTURA	LCTV	21 09 N	77 24 W	72350	01	SAN AMBROSIO	LCTV	22 54 N	82 40 W	72320	01
SAN AGUSTIN DEL MATO	LCTV	23 48 N	76 48 W	72360	02	SAN ANACLETO	LCTV	22 20 N	80 23 W	72340	01
SAN AGUSTIN DEL ZAROTE	PPLL	22 11 N	76 54 W	72350	01	SAN ANTONES	PPLL	20 16 N	75 43 W	72360	01
SAN AGUSTIN DE DOLLE	PPLL	22 07 N	80 06 W	72340	01	SAN ANTONES	PPLL	20 15 N	76 34 W	72360	01
SAN AGUSTIN DE OCUAJE	LCTV	22 08 N	80 05 W	72340	01	SAN ANTONES	PPLL	20 18 N	76 53 W	72360	01
SAN AGUSTIN DE OCUAJE	CTL	22 21 N	80 19 W	72340	00	SAN ANTONES	PP	20 19 N	76 24 W	72360	01
SAN AGUSTIN DE OCUAJE	CTL	22 21 N	80 19 W	72340	00	SAN ANTONES	PPLL	21 44 N	79 50 W	72340	01
SAN AGUSTIN DE OCUAJE	CTL	22 21 N	80 19 W	72340	00	SAN ANTONES	PPLL	21 44 N	78 57 W	72340	01
SAN AGUSTIN DE OCUAJE	CTL	22 21 N	79 33 W	72340	00	SAN ANTONES	PPLL	21 44 N	79 23 W	72340	01
SAN ALBERTO	PPLL	20 54 N	77 34 W	72340	01	SAN ANTONES	PPLL	22 56 N	78 17 W	72340	01
SAN ALBERTO	LCTV	21 26 N	78 07 W	72350	01	SAN ANTONES	PP	22 22 N	79 38 W	72340	01
SAN ALBERTO	LCTV	21 59 N	78 33 W	72350	01	SAN ANTONES	PP	22 40 N	81 34 W	72310	01
SAN ALBERTO	LCTV	22 16 N	80 27 W	72340	01	SAN ANTONES	PPLL	22 42 N	76 58 W	72340	01
SAN ALBERTO	LCTV	22 41 N	81 18 W	72330	01	SAN ANTONES	PPLL	22 48 N	82 31 W	72320	01
SAN ALBERTO	WB	20 12 N	76 22 W	72360	01	SAN ANTONES	PPLL	22 51 N	80 48 W	72340	01

SAN ANDRÉS	PPLL	22 51 N	82 50 W	72320 01	SAN ANDRÉS LA RIEJA	LCTV	25 46 N	76 39 W	72360 02
SAN ANDRÉS	PPLL	22 52 N	82 39 W	72320 01	SAN ANSELMO	LCTV	22 07 N	80 01 W	72360 01
SAN ANDRÉS	PPLL	22 55 N	81 21 W	72330 01	SAN ANSELMO	LCTV	22 25 N	79 36 W	72360 01
SAN ANDRÉS	EST	21 10 N	77 45 W	72360 01	SAN ANSELMO	STW	25 15 N	75 22 W	72360 01
SAN ANDRÉS	LCTV	20 07 N	75 20 W	72360 01	SAN ANTONÍN	LCTV	22 48 N	83 31 W	72310 02
SAN ANDRÉS	LCTV	20 58 N	76 11 W	72360 01	SAN ANTON	PPLL	22 06 N	80 20 W	72360 01
SAN ANDRÉS	LCTV	20 24 N	76 32 W	72360 01	SAN ANTON SIT				
SAN ANDRÉS	LCTV	20 32 N	75 14 W	72360 01	SAN ANTONIO DE LA ANEGADA	PPLL	22 57 N	81 05 W	72330 00
SAN ANDRÉS	LCTV	20 49 N	76 56 W	72360 02	SAN ANTON	LCTV	22 48 N	82 49 W	72310 01
SAN ANDRÉS	LCTV	21 02 N	77 18 W	72350 01	SAN ANTON RÍO	STW	23 03 N	81 06 W	72350 01
SAN ANDRÉS	LCTV	21 11 N	77 46 W	72350 01	SAN ANTON DE LA ANEGADA SEE				
SAN ANDRÉS	LCTV	21 23 N	77 58 W	72350 01	SAN ANTONIO DE LA ANEGADA	PPLL	22 51 N	81 05 W	72330 00
SAN ANDRÉS	LCTV	21 35 N	78 20 W	72350 01	SAN ANTONIA SEE ANTONIA	LCTV	22 49 N	82 25 W	72320 00
SAN ANDRÉS	LCTV	21 49 N	78 24 W	72350 01	SAN ANTONIO SEE				
SAN ANDRÉS	LCTV	21 54 N	78 39 W	72350 01	SAN ANTONIO DEL SUR	PPLL	20 03 N	74 48 W	72360 00
SAN ANDRÉS	LCTV	22 21 N	79 38 W	72360 01	SAN ANTONIO	PPLL	20 09 N	77 17 W	72360 01
SAN ANDRÉS	LCTV	22 29 N	79 28 W	72360 01	SAN ANTONIO	PPLL	20 16 N	76 46 W	72360 01
SAN ANDRÉS	LCTV	22 32 N	80 13 W	72360 01	SAN ANTONIO	PPLL	20 32 N	76 34 W	72360 01
SAN ANDRÉS	LCTV	22 45 N	81 38 W	72330 01	SAN ANTONIO	PPLL	20 33 N	75 03 W	72360 01
SAN ANDRÉS	LCTV	22 48 N	82 11 W	72320 01	SAN ANTONIO	PPLL	20 14 N	76 49 W	72360 01
SAN ANDRÉS	LCTV	22 49 N	80 50 W	72350 01	SAN ANTONIO	PPLL	20 19 N	74 33 W	72360 01
SAN ANDRÉS	LCTV	22 49 N	81 54 W	72320 01	SAN ANTONIO	PPLL	20 21 N	74 20 W	72360 01
SAN ANDRÉS	LCTV	22 50 N	80 39 W	72360 01	SAN ANTONIO	PPLL	20 32 N	76 34 W	72360 01
SAN ANDRÉS	LCTV	22 50 N	81 31 W	72330 01	SAN ANTONIO	PPLL	20 34 N	75 57 W	72360 01
SAN ANDRÉS	LCTV	22 50 N	82 51 W	72320 00	SAN ANTONIO	PPLL	20 54 N	77 18 W	72350 01
SAN ANDRÉS	LCTV	22 52 N	80 47 W	72330 01	SAN ANTONIO	PPLL	20 55 N	77 07 W	72360 01
SAN ANDRÉS	LCTV	22 52 N	82 37 W	72320 01	SAN ANTONIO SEE FUNDO DE PORTELLO	PPLL	20 54 N	77 35 W	72360 00
SAN ANDRÉS	LCTV	22 54 N	82 04 W	72320 01	SAN ANTONIO	PPLL	20 58 N	77 44 W	72350 01
SAN ANDRÉS	LCTV	22 56 N	81 27 W	72310 01	SAN ANTONIO	PPLL	21 02 N	76 13 W	72360 01
SAN ANDRÉS	LCTV	22 59 N	81 50 W	72310 01	SAN ANTONIO	PPLL	21 04 N	76 36 W	72360 01
SAN ANDRÉS	LCTV	23 03 N	82 32 W	72320 01	SAN ANTONIO	PPLL	21 13 N	77 15 W	72350 01
SAN ANDRÉS	WS	20 14 N	75 43 W	72360 01	SAN ANTONIO	PPLL	21 42 N	78 07 W	72350 01
SAN ANDRÉS HACIENDA	EST	20 59 N	76 29 W	72360 01	SAN ANTONIO	PPLL	21 42 N	78 56 W	72350 01
SAN ANDRÉS RÍO	STW	20 08 N	74 36 W	72360 01	SAN ANTONIO	PPLL	21 45 N	77 53 W	72360 01
SAN ANDRÉS RÍO	STW	22 23 N	79 38 W	72360 01	SAN ANTONIO	PPLL	21 45 N	78 16 W	72360 01
SAN ANDRÉS RÍO	STW	22 42 N	81 32 W	72330 01	SAN ANTONIO	PPLL	21 53 N	78 30 W	72350 01
					SAN ANTONIO	PPLL	21 59 N	78 40 W	72350 01
					SAN ANTONIO	PPLL	22 06 N	78 33 W	72350 01
					SAN ANTONIO	PPLL	22 15 N	83 45 W	72310 01

SAN ANTONIO	PPL	22 25 N	79 36 W	72360 01	SAN ANTONIO	LCTV	25 35 N	76 53 W	72360 01
SAN ANTONIO	PPL	22 27 N	79 35 W	72360 01	SAN ANTONIO	LCTV	25 33 N	77 13 W	72360 01
SAN ANTONIO	PPL	22 28 N	79 45 W	72360 01	SAN ANTONIO	LCTV	25 20 N	76 49 W	72360 01
SAN ANTONIO	PPL	22 36 N	80 00 W	72360 01	SAN ANTONIO	LCTV	25 24 N	76 50 W	72360 01
SAN ANTONIO	PPL	22 36 N	81 13 W	72360 01	SAN ANTONIO	LCTV	25 25 N	76 48 W	72360 01
SAN ANTONIO	PPL	22 37 N	79 18 W	72360 01	SAN ANTONIO	LCTV	25 28 N	76 51 W	72360 01
SAN ANTONIO	PPL	22 37 N	79 57 W	72360 01	SAN ANTONIO	LCTV	25 29 N	76 34 W	72360 01
SAN ANTONIO	PPL	22 38 N	80 40 W	72360 01	SAN ANTONIO	LCTV	25 32 N	76 47 W	72360 01
SAN ANTONIO	PPL	22 39 N	79 47 W	72360 01	SAN ANTONIO SEE				
SAN ANTONIO	PPL	22 42 N	81 27 W	72360 01	SAN ANTONIO DE JIBARO	LCTV	25 31 N	76 16 W	72360 00
SAN ANTONIO	PPL	22 43 N	81 00 W	72360 01	SAN ANTONIO	LCTV	25 48 N	77 10 W	72360 11
SAN ANTONIO	PPL	22 44 N	80 42 W	72360 01	SAN ANTONIO	LCTV	26 47 N	76 11 W	72360 01
SAN ANTONIO SEE MARCELINE	PPL	22 44 N	83 31 W	72360 00	SAN ANTONIO	LCTV	26 47 N	76 20 W	72360 01
SAN ANTONIO	PPL	22 45 N	81 04 W	72360 01	SAN ANTONIO	LCTV	26 51 N	76 16 W	72360 01
SAN ANTONIO	PPL	22 45 N	82 15 W	72360 01	SAN ANTONIO	LCTV	26 52 N	77 37 W	72360 01
SAN ANTONIO	PPL	22 45 N	81 56 W	72360 01	SAN ANTONIO	LCTV	26 54 N	78 06 W	72360 01
SAN ANTONIO	PPL	22 46 N	82 09 W	72360 01	SAN ANTONIO	LCTV	27 02 N	77 38 W	72360 01
SAN ANTONIO	PPL	22 47 N	82 53 W	72360 01	SAN ANTONIO	LCTV	27 05 N	77 23 W	72360 01
SAN ANTONIO	PPL	22 48 N	81 44 W	72360 01	SAN ANTONIO	LCTV	27 06 N	76 06 W	72360 01
SAN ANTONIO	PPL	22 53 N	81 23 W	72360 01	SAN ANTONIO	LCTV	27 10 N	76 08 W	72360 01
SAN ANTONIO	PPL	22 53 N	81 59 W	72360 01	SAN ANTONIO	LCTV	27 12 N	77 31 W	72360 01
SAN ANTONIO	PPL	22 53 N	82 24 W	72360 01	SAN ANTONIO	LCTV	27 12 N	77 20 W	72360 01
SAN ANTONIO	PPL	22 55 N	82 27 W	72360 01	SAN ANTONIO	LCTV	27 16 N	77 52 W	72360 01
SAN ANTONIO SEE	PPL	22 55 N	82 37 W	72360 01	SAN ANTONIO	LCTV	27 19 N	77 14 W	72360 01
SAN ANTONIO DE LA ANEGADA	PPL	22 57 N	81 25 W	72360 00	SAN ANTONIO	LCTV	27 19 N	77 33 W	72360 01
SAN ANTONIO	PPL	23 05 N	81 43 W	72360 01	SAN ANTONIO	LCTV	27 19 N	77 59 W	72360 01
SAN ANTONIO SEE	PPL	23 08 N	81 43 W	72360 00	SAN ANTONIO	LCTV	27 21 N	77 33 W	72360 01
SAN ANTONIO DE EL ENCANTO	PPL	23 08 N	81 43 W	72360 00	SAN ANTONIO	LCTV	27 23 N	78 02 W	72360 01
SAN ANTONIO SEE	PPL	23 08 N	81 43 W	72360 00	SAN ANTONIO	LCTV	27 27 N	77 19 W	72360 01
MANUEL JAMES+ CENTRAL	CTL	20 11 N	75 03 W	72360 00	SAN ANTONIO	LCTV	27 29 N	76 27 W	72360 01
SAN ANTONIO SEE	CTL	22 59 N	81 53 W	72360 00	SAN ANTONIO	LCTV	27 30 N	77 46 W	72360 01
RODRIGUEZ SANTA COLOMA+ CENTRAL	CTL	21 47 N	77 57 W	72360 01	SAN ANTONIO	LCTV	27 31 N	77 26 W	72360 01
SAN ANTONIO	LCTV	20 04 N	76 04 W	72360 01	SAN ANTONIO	LCTV	27 32 N	77 29 W	72360 01
SAN ANTONIO	LCTV	20 08 N	77 12 W	72360 01	SAN ANTONIO	LCTV	27 32 N	76 06 W	72360 01
SAN ANTONIO	LCTV	20 09 N	76 56 W	72360 01	SAN ANTONIO	LCTV	27 33 N	77 57 W	72360 01
SAN ANTONIO	LCTV	20 15 N	75 34 W	72360 01	SAN ANTONIO	LCTV	27 41 N	77 51 W	72360 01

SAN ANTONIO	LCF	21 45 N	74 52 W	72355 01	SAN ANTONIO	LCF	22 41 N	81 51 W	72355 01
SAN ANTONIO	LCF	21 47 N	74 54 W	72355 01	SAN ANTONIO	LCF	22 42 N	81 29 W	72355 01
SAN ANTONIO	LCF	21 49 N	74 27 W	72355 01	SAN ANTONIO	LCF	22 44 N	82 16 W	72355 01
SAN ANTONIO	LCF	21 51 N	74 47 W	72355 01	SAN ANTONIO	LCF	22 45 N	82 04 W	72360 01
SAN ANTONIO	LCF	22 00 N	74 49 W	72355 01	SAN ANTONIO	LCF	22 45 N	82 19 W	72355 01
SAN ANTONIO	LCF	22 01 N	74 54 W	72355 01	SAN ANTONIO	LCF	22 46 N	81 42 W	72355 01
SAN ANTONIO	LCF	22 03 N	80 25 W	72360 01	SAN ANTONIO	LCF	22 47 N	81 37 W	72355 01
SAN ANTONIO	LCF	22 05 N	79 45 W	72360 01	SAN ANTONIO	LCF	22 47 N	81 29 W	72355 01
SAN ANTONIO	LCF	22 08 N	79 43 W	72360 01	SAN ANTONIO	LCF	22 47 N	81 55 W	72355 01
SAN ANTONIO	LCF	22 08 N	80 34 W	72360 01	SAN ANTONIO	LCF	22 48 N	80 17 W	72360 01
SAN ANTONIO	LCF	22 11 N	80 00 W	72360 01	SAN ANTONIO	LCF	22 48 N	80 44 W	72355 01
SAN ANTONIO	LCF	22 12 N	83 43 W	72360 01	SAN ANTONIO	LCF	22 48 N	80 44 W	72355 01
SAN ANTONIO	LCF	22 13 N	74 56 W	72360 01	SAN ANTONIO	LCF	22 48 N	81 31 W	72355 01
SAN ANTONIO	LCF	22 17 N	80 21 W	72360 01	SAN ANTONIO	LCF	22 48 N	82 27 W	72355 01
SAN ANTONIO	LCF	22 21 N	78 44 W	72360 00	SAN ANTONIO	LCF	22 48 N	82 46 W	72310 01
SAN ANTONIO DE CALICAGO	LCF	22 23 N	78 44 W	72360 00	SAN ANTONIO	LCF	22 49 N	81 26 W	72355 01
SAN ANTONIO	LCF	22 20 N	80 24 W	72360 01	SAN ANTONIO	LCF	22 49 N	82 34 W	72355 01
SAN ANTONIO	LCF	22 21 N	79 47 W	72360 01	SAN ANTONIO	LCF	22 49 N	82 53 W	72310 01
SAN ANTONIO	LCF	22 21 N	79 48 W	72360 01	SAN ANTONIO	LCF	22 50 N	81 40 W	72355 01
SAN ANTONIO	LCF	22 22 N	80 00 W	72360 01	SAN ANTONIO	LCF	22 50 N	81 51 W	72355 01
SAN ANTONIO	LCF	22 26 N	79 35 W	72360 01	SAN ANTONIO	LCF	22 51 N	82 00 W	72360 01
SAN ANTONIO	LCF	22 26 N	79 31 W	72360 01	SAN ANTONIO	LCF	22 51 N	82 19 W	72360 01
SAN ANTONIO	LCF	22 26 N	80 05 W	72360 01	SAN ANTONIO	LCF	22 51 N	82 19 W	72360 01
SAN ANTONIO	LCF	22 26 N	80 24 W	72360 01	SAN ANTONIO	LCF	22 51 N	82 43 W	72310 01
SAN ANTONIO	LCF	22 27 N	79 51 W	72360 01	SAN ANTONIO	LCF	22 51 N	82 42 W	72310 01
SAN ANTONIO	LCF	22 27 N	80 41 W	72360 01	SAN ANTONIO	LCF	22 52 N	82 42 W	72360 01
SAN ANTONIO	LCF	22 29 N	79 33 W	72360 01	SAN ANTONIO	LCF	22 52 N	81 30 W	72355 01
SAN ANTONIO	LCF	22 29 N	79 40 W	72360 01	SAN ANTONIO	LCF	22 52 N	82 18 W	72360 01
SAN ANTONIO	LCF	22 31 N	79 36 W	72360 01	SAN ANTONIO	LCF	22 52 N	82 35 W	72360 01
SAN ANTONIO	LCF	22 31 N	80 26 W	72360 01	SAN ANTONIO	LCF	22 52 N	82 57 W	72360 01
SAN ANTONIO	LCF	22 33 N	81 04 W	72360 01	SAN ANTONIO	LCF	22 52 N	82 34 W	72360 01
SAN ANTONIO	LCF	22 35 N	79 39 W	72360 01	SAN ANTONIO	LCF	22 52 N	82 34 W	72360 01
SAN ANTONIO	LCF	22 36 N	81 17 W	72360 01	SAN ANTONIO	LCF	22 53 N	81 39 W	72360 01
SAN ANTONIO	LCF	22 38 N	79 33 W	72360 01	SAN ANTONIO	LCF	22 53 N	82 28 W	72360 01
SAN ANTONIO	LCF	22 39 N	80 01 W	72360 01	SAN ANTONIO	LCF	22 53 N	82 31 W	72360 01
SAN ANTONIO	LCF	22 40 N	80 05 W	72360 01	SAN ANTONIO	LCF	22 53 N	82 42 W	72360 01
SAN ANTONIO	LCF	22 47 N	81 29 W	72360 01	SAN ANTONIO	LCF	22 53 N	82 42 W	72360 01

SAN ANTONIO DE MASCARD	LCTY	21 29 N	78 12 W	72350 01	SAN BARTOLO	LCTY	22 10 N	87 00 W	72347 01
SAN ANTONIO DE PADUA	LCTY	22 58 N	81 36 W	72310 01	SAN BARTOLO	LCTY	22 14 N	79 55 W	72340 01
SAN ANTONIO DE PADUA	LCTY	22 55 N	82 12 W	72320 02	SAN BARTOLO	LCTY	22 27 N	86 11 W	72310 01
SAN ANTONIO DE PILOTO	EST	21 47 N	77 42 W	72350 01	SAN BARTOLO	LCTY	22 45 N	81 11 W	72350 01
SAN ANTONIO DE RIO BLANCO	PPLL	21 53 N	81 13 W	72320 01	SAN BARTOLO	LCTY	22 42 N	89 12 W	72310 01
SAN ANTONIO DE RIO BLANCO	PPLL	23 05 N	81 38 W	72320 01	SAN BARTOLOME SEE SAN BARTOLO	LCTY	22 42 N	89 12 W	72310 00
SAN ANTONIO DE RIO BLANCO RIO	STWJ	22 50 N	82 13 W	72320 01	SAN BARTOLOME SEE SAN BARTOLO	LCTY	22 42 N	81 10 W	72310 00
SAN ANTONIO DE RIO BLANCO DEL NORTE					SAN BASILIO	LCTY	20 48 N	77 59 W	72310 01
SEE SAN ANTONIO DE RIO BLANCO	PPLL	23 05 N	81 38 W	72320 01	SAN BASILIO	LCTY	22 45 N	89 19 W	72310 01
SAN ANTONIO DE RIGUER	EST	22 55 N	80 58 W	72345 00	SAN BASILIO	LCTY	22 05 N	78 55 W	72350 01
SAN ANTONIO DE RIGUER	LCTY	22 55 N	80 58 W	72345 01	SAN BENEDICTO	LCTY	21 04 N	82 13 W	72320 01
SAN ANTONIO DE RIQUELME	LCTY	22 55 N	80 58 W	72345 01	SAN BENIGNO	PPLL	22 25 N	79 39 W	72340 01
SAN ANTONIO DE SABANILLA	PPLL	22 43 N	81 21 W	72340 01	SAN BENIGNO	LCTY	22 23 N	79 48 W	72340 01
SAN ANTONIO DE SABANILLA	LCTY	21 28 N	72 56 W	72350 01	SAN BENITO	PPLL	20 12 N	75 41 W	72340 01
SAN ANTONIO DE URRACHASA	LCTY	22 42 N	81 27 W	72350 02	SAN BENITO	PPLL	10 21 N	75 11 W	72340 01
SAN ANTONIO DE URRACHASA SEE					SAN BENITO	PPLL	20 23 N	75 36 W	72340 01
SAN ANTONIO DE URRACHASA	LCTY	22 32 N	81 27 W	72350 00	SAN BENITO	PPLL	20 15 N	84 48 W	72310 01
SAN ANTONIO DE VALDEILSO	LCTY	22 53 N	81 33 W	72330 01	SAN BENITO	LCTY	20 11 N	75 42 W	72340 01
SAN ANTONIO DE VALERA	PPLL	22 50 N	81 36 W	72330 01	SAN BENITO	LCTY	20 27 N	74 55 W	72340 01
SAN ANTONIO DE VERTIA SEE					SAN BENITO, PORTO	STWJ	20 24 N	75 53 W	72340 01
SAN ANTONIO VERTIA	LCTY	22 53 N	82 59 W	72320 00	SAN BERNARDO	LCTY	22 46 N	83 45 W	72310 01
SAN ANTONIO RIO BLANCO SEE					SAN BERNARDO	LCTY	22 46 N	84 48 W	72310 01
SAN ANTONIO DE RIO BLANCO	PPLL	20 15 N	76 43 W	72340 01	SAN BERNARDO	PPLL	21 25 N	77 36 W	72340 01
SAN APONSCIC	LCTY	21 44 N	79 43 W	72340 00	SAN BERNARDO	PPLL	22 42 N	79 56 W	72340 01
SAN APOLOONIO SEE SANTA MAGALONA					SAN BERNARDO	LCTY	23 00 N	76 08 W	72340 01
SAN ARMANDO	PPLL	22 58 N	81 35 W	72330 01	SAN BERNARDO	LCTY	20 43 N	77 66 W	72340 01
SAN ARMANDO	LCTY	20 47 N	78 04 W	72350 01	SAN BERNARDO	LCTY	21 50 N	79 42 W	72350 01
SAN ATANASIO	LCTY	22 04 N	78 56 W	72340 01	SAN BERNARDO	LCTY	22 06 N	78 19 W	72340 01
SANATORIOS	LCTY	22 16 N	77 11 W	72340 01	SAN BERNARDO	LCTY	22 25 N	81 07 W	72340 01
SAN AUGUSTO	PPLL	21 15 N	77 24 W	72340 02	SAN BERNARDO	LCTY	22 41 N	81 32 W	72340 01
SAN AUGUSTO	PPLL	22 34 N	83 11 W	72310 01	SAN BERNARDO	PPLL	20 13 N	74 31 W	72340 01
SAN AVELINA	LCTY	22 34 N	83 11 W	72310 01	SAN BLAS	PPLL	20 43 N	76 26 W	72340 01
SAN BARTOLO	PPLL	20 14 N	75 21 W	72340 01	SAN BLAS	PPLL	20 56 N	76 17 W	72340 01
SAN BARTOLO	PPLL	20 41 N	76 12 W	72340 01	SAN BLAS	PPLL	21 12 N	77 44 W	72340 01
SAN BARTOLO	PPLL	21 15 N	77 21 W	72350 01	SAN BLAS	PPLL	21 20 N	77 51 W	72340 01
SAN BARTOLO	EST	21 20 N	77 21 W	72350 01	SAN BLAS	PPLL	21 59 N	80 15 W	72340 01
SAN BARTOLO	LCTY	19 58 N	76 53 W	72340 01					
SAN BARTOLO	LCTY	20 09 N	76 51 W	72340 01					

SAN BLAS	ORL	22 08 N	80 36 W	72360 01	SAN CARLOS	LCTV	20 02 W	76 29 W	72361 01
SAN BLAS	ORL	22 52 N	82 33 W	72367 01	SAN CARLOS	LCTV	20 17 W	76 05 W	72362 02
SAN BLAS	LCTV	20 50 N	76 16 W	72360 01	SAN CARLOS	LCTV	20 31 W	76 51 W	72362 01
SAN BLAS	LCTV	21 29 N	77 29 W	72362 01	SAN CARLOS	LCTV	21 09 W	76 07 W	72362 01
SAN BLAS	LCTV	21 03 N	77 37 W	72362 01	SAN CARLOS	LCTV	21 07 W	77 26 W	72362 01
SAN BLAS	LCTV	21 24 N	76 06 W	72362 22	SAN CARLOS	LCTV	21 09 W	77 26 W	72367 01
SAN BLAS	LCTV	21 39 N	77 52 W	72362 01	SAN CARLOS	LCTV	21 33 W	77 09 W	72362 01
SAN BLAS	LCTV	21 25 N	78 07 W	72362 01	SAN CARLOS	LCTV	21 19 W	77 50 W	72362 01
SAN BLAS	LCTV	21 42 N	77 53 W	72362 01	SAN CARLOS	LCTV	21 38 W	82 44 W	72362 01
SAN BLAS	LCTV	21 50 N	76 24 W	72362 01	SAN CARLOS	LCTV	21 42 W	78 16 W	72362 01
SAN BLAS	LCTV	22 24 N	79 50 W	72362 01	SAN CARLOS	LCTV	21 48 W	79 54 W	72362 01
SAN BLAS	LCTV	22 31 N	82 38 W	72362 01	SAN CARLOS	LCTV	21 49 W	79 56 W	72362 01
SAN BLAS	LCTV	22 31 N	81 53 W	72362 01	SAN CARLOS	LCTV	21 45 W	78 35 W	72362 01
SAN BLAS	LCTV	22 32 N	80 44 W	72362 01	SAN CARLOS	LCTV	22 03 W	76 55 W	72362 01
SAN BLAS	LCTV	22 53 N	83 03 W	72362 01	SAN CARLOS	LCTV	22 20 W	84 03 W	72362 01
SAN BLAS	LCTV	22 54 N	80 28 W	72362 01	SAN CARLOS	LCTV	22 23 W	82 10 W	72362 01
SAN BLAS	LCTV	22 55 N	80 44 W	72362 01	SAN CARLOS	LCTV	22 36 W	83 10 W	72362 01
SAN BLAS DE LAS PALMAS	LCTV	22 33 N	80 46 W	72362 01	SAN CARLOS	LCTV	22 39 W	83 11 W	72362 01
SAN DOMINGO	ORL	21 00 N	78 09 W	72362 01	SAN CARLOS	LCTV	22 42 W	81 10 W	72362 01
SAN DOMINGO	LCTV	22 02 N	79 22 W	72362 01	SAN CARLOS	LCTV	22 47 W	83 09 W	72362 01
SAN PUEBLO DE GUAYAMA	LCTV	20 56 N	77 26 W	72362 01	SAN CARLOS	LCTV	22 45 W	82 28 W	72362 01
SAN CALLEDON	LCTV	21 43 N	79 03 W	72362 01	SAN CARLOS	LCTV	22 44 W	81 21 W	72362 01
SAN CALERITO	LCTV	21 12 N	77 59 W	72362 01	SAN CARLOS	LCTV	22 37 W	81 00 W	72362 01
SAN CAMILO	LCTV	20 32 N	75 20 W	72362 01	SAN CARLOS	LCTV	22 55 W	82 59 W	72362 01
SAN CARLOS	LCTV	22 42 N	80 20 W	72362 01	SAN CARLOS	LCTV	22 56 W	82 21 W	72362 01
SAN CARLOS	ORL	20 28 N	76 08 W	72362 01	SAN CARLOS, ESPACION	ORL	21 04 N	76 05 W	72362 01
SAN CARLOS	ORL	20 09 N	75 09 W	72362 01	SAN CARLOS, PISA	ORL	22 54 N	83 55 W	72362 01
SAN CARLOS	ORL	20 12 N	77 17 W	72362 01	SAN CARLOS, SIENNA DE	ORL	22 27 N	87 59 W	72362 01
SAN CARLOS	ORL	20 46 N	77 44 W	72362 01	SAN CARLOS DEL GUAYAMA	ORL	21 51 N	76 44 W	72362 01
SAN CARLOS	ORL	21 49 N	79 23 W	72362 01	SAN CAYETANO SEE SAN CAYETANO	LCTV	22 32 N	74 54 W	72362 01
SAN CARLOS	ORL	22 24 N	89 56 W	72362 01	SAN CAYETANO	ORL	22 44 N	82 07 W	72362 01
SAN CARLOS	ORL	22 37 N	81 18 W	72362 01	SAN CAYETANO	ORL	22 44 N	82 21 W	72362 01
SAN CARLOS	ORL	22 44 N	82 58 W	72362 01	SAN CAYETANO	ORL	22 44 N	83 45 W	72362 01
SAN CARLOS	ORL	22 56 N	81 09 W	72362 01	SAN CAYETANO	ORL	22 46 N	87 41 W	72362 01
SAN CARLOS	ORL	21 02 N	78 16 W	72362 01	SAN CAYETANO	ORL	22 52 N	80 54 W	72362 01
SAN CARLOS	LCTV	19 55 N	75 37 W	72362 01	SAN CAYETANO	ORL	22 52 N	82 38 W	72362 01

SAN CAJETANO	PPLL	22 57 N	01 55 W	72150 01	SANCHO	LCTV	22 59 N	01 04 W	72150 01
SAN CAJETANO	PPLL	22 58 N	02 55 W	72150 01	SAN CIRIÁN	PPLL	22 29 N	00 57 W	72150 01
SAN CAJETANO	PPLL	22 57 N	01 56 W	72150 01	SAN CIRIÁN	LCTV	22 42 N	01 30 W	72150 01
SAN CAJETANO	LCTV	20 07 N	75 54 W	72160 01	SAN CIRIÁN	LCTV	22 57 N	01 56 W	72150 01
SAN CAJETANO	LCTV	20 31 N	76 33 W	72160 01	SAN CIRILLO SEE SAN CIRILO	LCTV	22 58 N	01 45 W	72150 00
SAN CAJETANO	LCTV	21 11 N	77 56 W	72150 01	SAN CIRILO	PPLL	20 50 N	77 42 W	72150 01
SAN CAJETANO	LCTV	21 32 N	77 25 W	72150 01	SAN CIRILO	LCTV	22 42 N	00 40 W	72150 01
SAN CAJETANO	LCTV	21 57 N	77 51 W	72150 01	SAN CIRILO	LCTV	22 56 N	01 45 W	72150 02
SAN CAJETANO	LCTV	22 04 N	79 45 W	72150 01	SAN CIRILO	LCTV	21 05 N	01 37 W	72150 01
SAN CAJETANO	LCTV	22 23 N	79 27 W	72150 01	SAN CIRILO	LCTV	21 24 N	78 03 W	72150 01
SAN CAJETANO	LCTV	22 32 N	79 56 W	72150 02	SAN CLAUDIO	PPLL	22 50 N	01 34 W	72150 01
SAN CAJETANO	LCTV	22 65 N	02 17 W	72150 01	SAN CLAUDIO	LCTV	22 51 N	01 15 W	72150 01
SAN CAJETANO	LCTV	22 55 N	03 17 W	72150 01	SAN CLAUDIO	LCTV	21 56 N	02 59 W	72150 01
SAN CAJETANO	LCTV	23 08 N	01 54 W	72150 01	SAN CLAUDIO	LCTV	22 57 N	02 58 W	72150 01
SAN CAJETANO	SEIF	22 44 N	02 23 W	72150 01	SAN CLAUDIO- RÍO	STN	22 57 N	02 59 W	72150 01
SAN CAJETANO- ARROYO SEE					SAN CLEMENTE	PPLL	21 28 N	78 18 W	72150 01
SAN CAJETANO- RÍO	STN	22 44 N	01 45 W	72150 01	SAN CLEMENTE	PPLL	23 04 N	01 23 W	72150 01
SAN CAJETANO- ESCENALÚ	MAY	22 47 N	03 44 W	72110 03	SAN CLEMENTE	LCTV	21 28 N	78 17 W	72150 01
SAN CAJETANO- PUNTA SEE					SAN CLEMENTE	LCTV	21 51 N	78 43 W	72150 01
LOS LIRIOS- PUNTA	PI	22 47 N	03 44 W	72110 03	SAN CLEMENTE	LCTV	22 04 N	78 45 W	72150 01
SAN CAJETANO- QUERADO	CMW	22 52 N	02 45 W	72110 01	SAN CLEMENTE	LCTV	23 04 N	01 23 W	72150 01
SAN CAJETANO- RÍO	STN	22 44 N	01 45 W	72150 01	SAN CLEMENTE- FUNDO	EST	21 27 N	78 18 W	72150 01
SAN CAJETANO DEL PEÑÓN	EST	22 52 N	02 55 W	72150 01	SAN CRISTÓBAL	PPLL	21 58 N	76 51 W	72150 01
SAN CAYETANO	PPLL	22 36 N	00 46 W	72110 01	SAN CRISTÓBAL	PPLL	22 19 N	79 12 W	72160 01
SÁNCHEZ	PPLL	25 23 N	76 56 W	72160 01	SAN CRISTÓBAL	PPLL	21 43 N	03 03 W	72150 01
SÁNCHEZ	PPLL	20 44 N	76 19 W	72160 01	SAN CRISTÓBAL	PPLL	22 54 N	01 37 W	72150 01
SÁNCHEZ	PPLL	23 46 N	76 29 W	72160 01	SAN CRISTÓBAL	PPLL	22 54 N	02 33 W	72150 01
SÁNCHEZ	PPLL	22 48 N	03 18 W	72160 01	SAN CRISTÓBAL SEE				
SÁNCHEZ	LCTV	29 12 N	76 00 W	72160 01	"JOSE MARTI" CENTRAL	CTI	22 43 N	65 31 W	72110 00
SÁNCHEZ	LCTV	29 21 N	76 29 W	72160 01	SAN CRISTÓBAL	EST	21 06 N	76 24 W	72160 01
SÁNCHEZ	LCTV	21 10 N	76 36 W	72160 02	SAN CRISTÓBAL	LCTV	21 23 N	77 46 W	72150 01
SÁNCHEZ	LCTV	21 32 N	77 18 W	72150 01	SAN CRISTÓBAL	LCTV	21 43 N	76 31 W	72150 01
SÁNCHEZ	LCTV	23 04 N	01 34 W	72150 01	SAN CRISTÓBAL	LCTV	22 00 N	00 04 W	72160 01
SÁNCHEZ, PASO DE	CMW	23 08 N	00 34 W	72160 01	SAN CRISTÓBAL	LCTV	22 11 N	76 54 W	72160 01
SÁNCHEZ, PASO DE SEE					SAN CRISTÓBAL	LCTV	22 19 N	79 12 W	72160 01
SEVERO SÁNCHEZ- PASO DE	FORD	22 45 N	00 34 W	72150 00	SAN CRISTÓBAL	LCTV	22 29 N	01 08 W	72150 01
SÁNCHEZ ASTRAY SEE ASTRAY	PPLL	20 29 N	76 47 W	72160 00	SAN CRISTÓBAL	LCTV	22 41 N	01 31 W	72150 01
SÁNCHEZ PALIZADA	LCTV	20 18 N	75 28 W	72160 01	SAN CRISTÓBAL	LCTV	22 41 N	01 31 W	72150 01

SAN CRISTOBAL	LCTY	22 48 N	81 01 W	72387	01						
SAN CRISTOBAL	LCTY	22 48 N	81 01 W	72387	01	SAN DIEGO	LCTY	21 16 N	77 45 W	72387	01
SAN CRISTOBAL	LCTY	22 46 N	81 01 W	72387	01	SAN DIEGO	LCTY	21 16 N	78 25 W	72390	01
SAN CRISTOBAL	LCTY	22 56 N	81 37 W	72388	01	SAN DIEGO	LCTY	21 17 N	78 31 W	72390	01
SAN CRISTOBAL	LCTY	22 56 N	81 47 W	72390	01	SAN DIEGO	LCTY	21 18 N	78 34 W	72390	01
SAN CRISTOBAL	LCTY	23 01 N	81 31 W	72387	01	SAN DIEGO	LCTY	21 21 N	78 35 W	72390	01
SAN CRISTOBAL	LCTY	23 16 N	81 47 W	72390	01	SAN DIEGO	LCTY	21 22 N	78 04 W	72390	01
SAN CRISTOBAL MARIANA	SPW	23 15 N	81 25 W	72360	01	SAN DIEGO	LCTY	21 24 N	78 26 W	72390	01
SAN CRISTOBAL MARIANA	LCTY	23 16 N	81 25 W	72360	01	SAN DIEGO	LCTY	21 25 N	78 06 W	72390	01
SAN CRISTOBAL MARIANA IS	SPW	23 43 N	81 01 W	72361	01	SAN DIEGO	LCTY	21 26 N	78 63 W	72390	01
SAN CRISTOBAL MARIANA IS	SPW	23 37 N	81 01 W	72361	01	SAN DIEGO	LCTY	21 49 N	78 27 W	72390	01
SAN CRISTOBAL DE BARROETA AVE						SAN DIEGO	LCTY	21 50 N	78 22 W	72390	01
SAN CRISTOBAL DE LA CAVERDIA	LCTY	21 55 N	79 26 W	72390	00	SAN DIEGO	LCTY	22 26 N	78 52 W	72390	01
SAN CRISTOBAL DE LA CAVERDIA	LCTY	21 55 N	79 26 W	72390	01	SAN DIEGO	LCTY	22 26 N	81 19 W	72390	01
SANCTI SPIRITUS	SPW	21 55 N	79 26 W	72390	01	SAN DIEGO	LCTY	22 53 N	81 56 W	72390	01
SANCTI SPIRITUS	LCTY	22 49 N	82 31 W	72390	01	SAN DIEGO	LCTY	22 56 N	81 24 W	72390	01
SANCTI SPIRITUS 212 MAC DE PER						SAN DIEGO	LCTY	22 56 N	81 43 W	72390	01
SANCTI SPIRITUS SIERRA DE	SPW	21 58 N	79 38 W	72360	00	SAN DIEGO	LCTY	22 58 N	82 05 W	72390	01
SANCTI SPIRITUS MONTAÑA DE LCT						SAN DIEGO	LCTY	23 08 N	81 42 W	72390	01
SANCTI SPIRITUS SIERRA DE	SPW	21 58 N	79 38 W	72360	01	SAN DIEGO	LCTY	23 08 N	81 42 W	72390	01
SANCTI SPIRITUS MONTAÑA DE	SPW	21 58 N	79 38 W	72360	00	SAN DIEGO	LCTY	23 08 N	81 35 W	72390	01
SANCTI SPIRITUS SIERRA DE	LCTY	22 11 N	79 40 W	72360	01	SAN DIEGO	SPW	23 06 N	77 29 W	72360	00
SAN SAMON	LCTY	22 42 N	83 10 W	72367	01						
SAN SAMON	LCTY	23 05 N	83 46 W	72390	01	SAN DIEGO SANCTI SEE					
SAN SAMON	SPW	24 14 N	80 37 W	72390	01	SAN DIEGO CUENACA	SPW	22 57 N	83 04 W	72390	00
SAN DIEGO	SPW	22 74 N	78 55 W	72390	01	SAN DIEGO FUENTE DE	SPW	23 09 N	82 27 W	72390	00
SAN DIEGO	SPW	22 58 N	82 38 W	72390	01	SAN DIEGO ESTERADA	SPW	23 47 W	87 31 W	72390	01
SAN DIEGO	LCTY	21 15 N	77 21 W	72390	01	SAN DIEGO PAGO DE	FORD	20 48 N	77 31 W	72390	01
						SAN DIEGO PUNTA	SPW	22 57 N	83 29 W	72390	00
SAN DIEGO	SPW	21 51 N	78 25 W	72390	01	SAN DIEGO RIO	SPW	22 20 N	83 14 W	72390	01
SAN DIEGO SEE SAN DIEGO FUENTE DE	SPW	23 03 N	82 20 W	72390	00	SAN DIEGO RIO	SPW	22 57 N	83 09 W	72390	01
SAN DIEGO	LCTY	20 05 N	77 26 W	72360	01	SAN DIEGO DE OLIVERA AYANCOUNT SEE					
SAN DIEGO	LCTY	21 16 N	81 01 W	72360	01	SAN DIEGO	LCTY	21 39 N	78 33 W	72390	00
SAN DIEGO	LCTY	20 27 N	78 50 W	72360	01	SAN DIEGO DE LOS ROSAS	LCTY	21 22 N	77 43 W	72390	01
						SAN DIEGO DEL TROMBILLO	LCTY	21 23 N	77 41 W	72390	01
SAN DIEGO	LCTY	21 17 N	78 45 W	72360	01						
SAN DIEGO	LCTY	20 42 N	78 23 W	72360	01	SAN DIEGO DE LOS BAÑOS	SPW	22 39 N	83 22 W	72390	01
SAN DIEGO	LCTY	20 48 N	78 48 W	72360	01	SAN DIEGO DEL VALLE	SPW	22 33 N	80 06 W	72360	01
SAN DIEGO	LCTY	21 49 N	81 33 W	72360	01	SAN DIEGO DEL VALLE MUNICIPIO DE	SPW	22 33 N	80 06 W	72360	01
SAN DIEGO	LCTY	21 01 N	77 35 W	72390	01	SAN DIEGO DE NIEVE	SPW	22 56 N	83 06 W	72390	01
SAN DIEGO	LCTY	21 01 N	77 35 W	72390	01	SAN DIEGO DE TAPPA	LCTY	22 46 N	83 14 W	72390	01
						SAN DIEGO NIEVE SEE					
						SAN DIEGO DE NIEVE	SPW	22 56 N	83 26 W	72390	00

SAN FELIPE	PPL	22 29 N	85 44 W	72360	01	SAN FELIPE	LCTV	22 01 N	81 29 W	72340	01
SAN FELIPE	PPL	22 17 N	83 54 W	72317	01	SAN FELIPE, SANTA DE XPE					
SAN FELIPE	PPL	22 49 N	82 14 W	72370	01	SAN FELIPE, SANTA DE	MLD	22 55 N	81 44 W	72370	00
SAN FELIPE	LCTV	21 25 N	76 57 W	72340	01	SAN FELIPE, SANTA DE	MLD	23 44 N	80 14 W	72317	01
SAN FELIPE	LCTV	27 26 N	76 44 W	72340	01	SAN FELIPE, SANTA DE	MLD	22 57 N	79 14 W	72340	01
SAN FELIPE	LCTV	27 26 N	76 33 W	72340	01	SAN FELIPE, DEONAYALONIS DE	FLN	22 14 N	83 33 W	72310	01
SAN FELIPE	LCTV	20 47 N	77 43 W	72340	01	SAN FELIPE, INTYMACA	NAV	22 31 N	84 13 W	72310	01
SAN FELIPE	LCTV	27 51 N	77 43 W	72340	01	SAN FELIPE, LASOBA	LA	21 20 N	76 12 W	72340	01
SAN FELIPE	LCTV	21 06 N	76 33 W	72340	01	SAN FELIPE, LOMAS DE	MLD	23 44 N	77 50 W	72340	01
SAN FELIPE	LCTV	23 26 N	76 33 W	72340	01	SAN FELIPE, LOMAS DE	MLD	22 35 N	80 44 W	72310	01
SAN FELIPE	LCTV	21 37 N	76 28 W	72340	01	SAN FELIPE, MISA DE	MLD	21 38 N	77 50 W	72340	01
SAN FELIPE	LCTV	21 44 N	77 50 W	72340	01	SAN FELIPE, RIO	STM	22 13 N	81 33 W	72310	01
SAN FELIPE	LCTV	21 34 N	76 14 W	72340	01	SAN FELIPE, RIO	STM	22 44 N	82 47 W	72310	01
SAN FELIPE	LCTV	22 14 N	80 33 W	72310	01	SAN FELIPE, RIO	STM	22 14 N	83 29 W	72310	01
SAN FELIPE	LCTV	22 17 N	84 14 W	72310	01	SAN FELIPE, RIO	STM	22 47 N	82 20 W	72310	01
SAN FELIPE	LCTV	22 23 N	76 44 W	72340	01	SAN FELIPE DE MARI	LCTV	22 10 N	82 34 W	72340	01
SAN FELIPE	LCTV	22 24 N	82 02 W	72340	01	SAN FELIPE DE SANTA MARCELA	EST	21 01 N	76 22 W	72340	01
SAN FELIPE	LCTV	22 20 N	82 35 W	72340	01	SAN FELIPE	LCTV	22 42 N	79 52 W	72340	01
SAN FELIPE	LCTV	22 30 N	76 28 W	72340	01	SAN FERNAN	LCTV	21 07 N	76 14 W	72340	01
SAN FELIPE	LCTV	22 31 N	80 34 W	72340	01	SAN FERNAN	LCTV	21 05 N	82 12 W	72320	01
SAN FELIPE	LCTV	22 44 N	81 04 W	72340	01	SAN FERNANDEZ, SANTA XPE					
SAN FELIPE	LCTV	22 44 N	82 10 W	72340	01	FERNANDEZ, SANTA	ST	21 07 N	76 08 W	72340	00
SAN FELIPE	LCTV	22 49 N	82 01 W	72320	01	SAN FERNANDEZ	PPL	21 07 N	75 48 W	72340	01
SAN FELIPE	LCTV	22 49 N	80 45 W	72330	01	SAN FERNANDEZ	PPL	21 21 N	77 19 W	72340	01
SAN FELIPE	LCTV	22 49 N	81 41 W	72330	01	SAN FERNANDEZ	PPL	22 29 N	76 46 W	72340	01
SAN FELIPE	LCTV	22 50 N	80 44 W	72330	01	SAN FERNANDEZ	PPL	20 58 N	77 51 W	72340	01
SAN FELIPE	LCTV	22 50 N	82 53 W	72310	01	SAN FERNANDEZ	PPL	21 24 N	77 10 W	72310	01
SAN FELIPE	LCTV	22 53 N	81 34 W	72330	01	SAN FERNANDEZ	PPL	21 34 N	76 19 W	72340	01
SAN FELIPE	LCTV	22 53 N	82 05 W	72320	01	SAN FERNANDEZ	PPL	21 59 N	79 17 W	72340	01
SAN FELIPE	LCTV	22 53 N	82 36 W	72320	01	SAN FERNANDEZ	PPL	21 40 N	78 27 W	72340	01
SAN FELIPE	LCTV	22 55 N	82 50 W	72310	01	SAN FERNANDEZ	PPL	21 54 N	78 51 W	72340	01
SAN FELIPE	LCTV	22 55 N	82 49 W	72310	01	SAN FERNANDEZ	PPL	22 10 N	79 34 W	72340	01
SAN FELIPE	LCTV	22 54 N	80 34 W	72340	01	SAN FERNANDEZ, XPE					
SAN FELIPE	LCTV	22 54 N	82 38 W	72320	01	SAN FERNANDEZ DE CARABONIS	PPL	22 15 N	80 14 W	72340	00
SAN FELIPE	LCTV	23 02 N	81 29 W	72330	01	SAN FERNANDEZ	PPL	22 57 N	82 21 W	72340	01
SAN FELIPE	LCTV	23 03 N	82 31 W	72330	01	SAN FERNANDEZ	LCTV	20 14 N	85 04 W	72340	01
						SAN FERNANDEZ	LCTV	20 20 N	79 27 W	72340	01
						SAN FERNANDEZ	LCTV	20 51 N	82 40 W	72310	01

SAN FERNANDO	LCY	20 52 N	76 54 W	72360 03	SAN FRANCISCO	PKL	20 40 N	76 13 W	72360 01	
SAN FERNANDO	LCY	21 58 N	76 16 W	72360 01	SAN FRANCISCO	PKL	20 47 N	76 05 W	72360 01	
SAN FERNANDO	LCY	21 00 N	77 24 W	72360 01	SAN FRANCISCO	PKL	20 43 N	77 44 W	72360 01	
SAN FERNANDO	LCY	21 05 N	78 01 W	72360 01	SAN FRANCISCO	PKL	20 57 N	77 17 W	72360 01	
SAN FERNANDO	LCY	21 04 N	77 28 W	72360 02	SAN FRANCISCO	PKL	21 08 N	77 09 W	72360 01	
SAN FERNANDO	LCY	21 13 N	77 33 W	72360 03	SAN FRANCISCO	PKL	21 08 N	76 00 W	72360 01	
SAN FERNANDO	LCY	21 25 N	76 09 W	72360 03	SAN FRANCISCO	PKL	21 15 N	77 15 W	72360 01	
SAN FERNANDO	LCY	21 24 N	77 31 W	72360 01	SAN FRANCISCO	PKL	21 23 N	77 56 W	72360 01	
SAN FERNANDO	LCY	21 28 N	77 58 W	72360 01	SAN FRANCISCO	PKL	21 42 N	76 07 W	72360 01	
SAN FERNANDO	LCY	21 34 N	76 14 W	72360 01	SAN FRANCISCO	PKL	21 45 N	76 41 W	72360 01	
SAN FERNANDO	LCY	21 38 N	79 25 W	72360 01	SAN FRANCISCO	PKL	21 53 N	78 35 W	72360 01	
SAN FERNANDO	LCY	21 44 N	78 07 W	72360 01	SAN FRANCISCO	PKL	21 55 N	79 14 W	72360 01	
SAN FERNANDO	LCY	21 37 N	87 05 W	72360 01	SAN FRANCISCO	PKL	22 06 N	84 04 W	72360 01	
SAN FERNANDO	LCY	21 55 N	81 08 W	72360 01	SAN FRANCISCO	PKL	22 11 N	81 10 W	72360 01	
SAN FERNANDO	LCY	22 07 N	80 43 W	72360 01	SAN FRANCISCO	PKL	22 12 N	84 22 W	72360 02	
SAN FERNANDO	LCY	22 49 N	80 53 W	72360 01	SAN FRANCISCO	PKL	22 21 N	79 35 W	72360 01	
SAN FERNANDO	LCY	22 55 N	81 55 W	72360 01	SAN FRANCISCO	PKL	22 21 N	80 15 W	72360 01	
SAN FERNANDO	LCY	22 58 N	81 49 W	72360 01	SAN FRANCISCO	PKL	22 20 N	83 24 W	72360 01	
SAN FERNANDO	LCY	23 54 N	81 59 W	72360 01	SAN FRANCISCO	PKL	22 22 N	80 15 W	72360 00	
SAN FERNANDO	PKL	22 48 N	81 53 W	72360 01	SAN FRANCISCO	SEE COMMO	PKL	22 22 N	83 27 W	72360 00
SAN FERNANDO BARRIO	PKL	21 54 N	77 52 W	72360 01	SAN FRANCISCO	PKL	22 29 N	79 44 W	72360 01	
SAN FERNANDO PASADON	PKL	21 21 N	76 13 W	72360 01	SAN FRANCISCO	PKL	22 32 N	79 43 W	72360 01	
SAN FERNANDO PUERTO DE	PKL	22 59 N	84 14 W	72360 01	SAN FRANCISCO	PKL	22 33 N	73 14 W	72360 01	
SAN FERNANDO PUNTO	PKL	21 25 N	77 22 W	72360 01	SAN FRANCISCO	PKL	22 31 N	80 57 W	72360 01	
SAN FERNANDO LASUNA	PKL	22 14 N	84 15 W	72360 01	SAN FRANCISCO	PKL	22 34 N	80 15 W	72360 01	
SAN FERNANDO LAS MINAS DE	PKL	22 12 N	82 05 W	72360 01	SAN FRANCISCO	PKL	22 42 N	81 34 W	72360 01	
SAN FERNANDO DE CASERAS	LCY	22 02 N	76 50 W	72360 01	SAN FRANCISCO	PKL	22 44 N	82 36 W	72360 01	
SAN FERNANDO DE CAMARONES	PKL	22 15 N	82 18 W	72360 01	SAN FRANCISCO	PKL	22 45 N	81 18 W	72360 01	
SAN FERNANDO DE CAMARONES	LCY	22 15 N	80 14 W	72360 01	SAN FRANCISCO	PKL	22 46 N	81 44 W	72360 01	
MUNICIPIO DE	LCY	22 15 N	80 14 W	72360 01	SAN FRANCISCO	PKL	22 47 N	82 14 W	72360 01	
SAN FERNANDO DEL KHORRELLU	LCY	21 04 N	77 40 W	72360 01	SAN FRANCISCO	PKL	22 49 N	82 33 W	72360 01	
SAN FLORENTIN	LCY	22 37 N	76 46 W	72360 01	SAN FRANCISCO	PKL	22 50 N	80 17 W	72360 01	
SAN FLORENTIN	PKL	22 51 N	82 33 W	72360 01	SAN FRANCISCO	PKL	22 50 N	81 30 W	72360 01	
SAN FRANCISCO SAN FRANCISCO	LCY	22 20 N	86 11 W	72360 00	SAN FRANCISCO	PKL	22 55 N	83 52 W	72360 01	
SAN FRANCISCO DE BURGOS SAN	LCY	22 27 N	78 04 W	72360 00	SAN FRANCISCO	PKL	22 53 N	82 14 W	72360 01	
SAN FRANCISCO DE TORRENTINO	PKL	20 33 N	77 21 W	72360 01	SAN FRANCISCO	PKL	22 52 N	87 25 W	72360 01	
SAN FRANCISCO	PKL	20 29 N	76 19 W	72360 00	SAN FRANCISCO					

SAN FRANCISCO	PHL	22 53 N	82 14 W	72362 01	SAN FRANCISCO	LCF	21 14 N	77 06 W	72360 01
SAN FRANCISCO	PHL	22 53 N	82 14 W	72362 01	SAN FRANCISCO	LCF	21 14 N	77 10 W	72362 01
SAN FRANCISCO	PHL	22 53 N	82 33 W	72330 01	SAN FRANCISCO	LCF	21 17 N	77 16 W	72352 01
SAN FRANCISCO	PHL	22 56 N	82 22 W	72320 01	SAN FRANCISCO OFF				
SAN FRANCISCO	PHL	22 57 N	82 43 W	72310 01	SAN FRANCISCO DE JICARAL	LCF	21 18 N	77 15 W	72360 00
					SAN FRANCISCO	LCF	21 18 N	77 20 W	72350 02
SAN FRANCISCO	PHL	22 59 N	80 29 W	72340 01					
SAN FRANCISCO	PHL	23 01 N	81 14 W	72320 01	SAN FRANCISCO	LCF	21 23 N	77 32 W	72350 01
SAN FRANCISCO	PHL	23 07 N	81 16 W	72330 01	SAN FRANCISCO	LCF	21 24 N	77 32 W	72340 01
SAN FRANCISCO	PHL	23 04 N	81 23 W	72350 01	SAN FRANCISCO	LCF	21 25 N	78 10 W	72360 01
SAN FRANCISCO (EE CORRAL MUCHO)	PHL	23 04 N	81 40 W	72340 00	SAN FRANCISCO	LCF	21 28 N	78 11 W	72350 01
					SAN FRANCISCO	LCF	21 32 N	77 17 W	72350 01
SAN FRANCISCO	PHL	23 08 N	82 03 W	72330 01					
SAN FRANCISCO	PHL	23 06 N	81 42 W	72330 01	SAN FRANCISCO	LCF	21 35 N	77 42 W	72360 01
SAN FRANCISCO	PHL	23 25 N	78 53 W	72360 01	SAN FRANCISCO	LCF	21 35 N	78 33 W	72350 01
SAN FRANCISCO	LCF	19 54 N	77 27 W	72363 01	SAN FRANCISCO	LCF	21 45 N	77 51 W	72360 01
SAN FRANCISCO	LCF	20 03 N	76 49 W	72360 01	SAN FRANCISCO	LCF	21 46 N	78 00 W	72360 01
					SAN FRANCISCO	LCF	21 45 N	78 07 W	72361 01
SAN FRANCISCO	LCF	20 09 N	76 52 W	72360 01					
SAN FRANCISCO	LCF	20 16 N	77 25 W	72360 01	SAN FRANCISCO	LCF	21 47 N	77 49 W	72360 01
SAN FRANCISCO	LCF	20 16 N	77 08 W	72360 01	SAN FRANCISCO	LCF	21 48 N	78 52 W	72360 01
SAN FRANCISCO	LCF	20 20 N	78 41 W	72360 02	SAN FRANCISCO	LCF	21 51 N	78 12 W	72360 01
SAN FRANCISCO	LCF	20 24 N	77 54 W	72360 01	SAN FRANCISCO	LCF	21 51 N	78 15 W	72360 01
					SAN FRANCISCO	LCF	21 52 N	78 17 W	72360 01
SAN FRANCISCO	LCF	20 33 N	76 22 W	72360 01					
SAN FRANCISCO	LCF	20 33 N	76 31 W	72360 00	SAN FRANCISCO	LCF	21 52 N	78 40 W	72360 01
SAN FRANCISCO	LCF	20 34 N	76 59 W	72360 02	SAN FRANCISCO	LCF	21 53 N	78 17 W	72360 01
SAN FRANCISCO	LCF	20 47 N	76 46 W	72360 02	SAN FRANCISCO OFF				
SAN FRANCISCO	LCF	20 47 N	77 41 W	72361 01	SAN FRANCISCO DE CUBERES	LCF	21 53 N	78 32 W	72360 00
					SAN FRANCISCO	LCF	21 53 N	78 31 W	72360 01
SAN FRANCISCO	LCF	20 51 N	77 33 W	72360 01	SAN FRANCISCO	LCF	21 53 N	78 52 W	72360 01
SAN FRANCISCO	LCF	20 55 N	76 51 W	72360 01					
SAN FRANCISCO	LCF	20 57 N	77 37 W	72360 01	SAN FRANCISCO	LCF	21 56 N	78 46 W	72360 01
SAN FRANCISCO	LCF	21 01 N	77 03 W	72360 01	SAN FRANCISCO	LCF	21 57 N	79 42 W	72360 01
SAN FRANCISCO	LCF	21 01 N	77 44 W	72360 01	SAN FRANCISCO	LCF	21 59 N	78 05 W	72360 01
					SAN FRANCISCO	LCF	21 59 N	79 47 W	72360 01
SAN FRANCISCO OFF (VARIOUS)	LCF	21 06 N	76 39 W	72360 00	SAN FRANCISCO	LCF	22 01 N	78 38 W	72360 01
SAN FRANCISCO	LCF	21 07 N	77 27 W	72360 01					
SAN FRANCISCO	LCF	21 11 N	78 11 W	72360 01	SAN FRANCISCO	LCF	22 04 N	78 56 W	72360 01
SAN FRANCISCO	LCF	21 12 N	77 23 W	72360 01	SAN FRANCISCO	LCF	22 05 N	81 18 W	72360 01
SAN FRANCISCO	LCF	21 12 N	77 39 W	72360 01	SAN FRANCISCO	LCF	22 10 N	84 11 W	72360 01
					SAN FRANCISCO	LCF	22 14 N	82 08 W	72360 01
SAN FRANCISCO	LCF	21 13 N	77 44 W	72360 01	SAN FRANCISCO	LCF	22 14 N	83 39 W	72360 01
					SAN FRANCISCO	LCF	22 15 N	80 08 W	72360 01

SAN FRANCISCO	LCTV	22 26 N	80 20 W	72367 01	SAN FRANCISCO	LCTV	22 46 N	82 27 W	72377 01
SAN FRANCISCO	LCTV	22 25 N	80 02 W	72367 01	SAN FRANCISCO	LCTV	22 46 N	85 19 W	72376 01
SAN FRANCISCO	LCTV	22 27 N	82 29 W	72367 01	SAN FRANCISCO	LCTV	22 47 N	85 07 W	72370 01
SAN FRANCISCO	LCTV	22 23 N	79 48 W	72367 01	SAN FRANCISCO	LCTV	22 47 N	81 45 W	72370 01
SAN FRANCISCO	LCTV	22 23 N	80 43 W	72367 01	SAN FRANCISCO	LCTV	22 47 N	82 10 W	72370 01
SAN FRANCISCO	LCTV	22 23 N	80 58 W	72367 01	SAN FRANCISCO	LCTV	22 47 N	82 24 W	72370 01
SAN FRANCISCO	LCTV	22 22 N	79 48 W	72367 01	SAN FRANCISCO	LCTV	22 48 N	82 04 W	72370 01
SAN FRANCISCO	LCTV	22 23 N	79 48 W	72367 01	SAN FRANCISCO	LCTV	22 48 N	81 54 W	72370 01
SAN FRANCISCO	LCTV	22 23 N	79 49 W	72367 01	SAN FRANCISCO	LCTV	22 48 N	81 53 W	72370 01
SAN FRANCISCO	LCTV	22 26 N	80 18 W	72367 01	SAN FRANCISCO	LCTV	22 48 N	82 12 W	72370 01
SAN FRANCISCO	LCTV	22 27 N	78 48 W	72367 01	SAN FRANCISCO	LCTV	22 50 N	82 12 W	72370 01
SAN FRANCISCO	LCTV	22 27 N	78 56 W	72367 01	SAN FRANCISCO	LCTV	22 50 N	82 11 W	72370 01
SAN FRANCISCO	LCTV	22 28 N	78 03 W	72367 01	SAN FRANCISCO	LCTV	22 51 N	81 39 W	72370 01
SAN FRANCISCO	LCTV	22 28 N	80 52 W	72367 01	SAN FRANCISCO	LCTV	22 51 N	81 36 W	72370 01
SAN FRANCISCO	LCTV	22 33 N	83 19 W	72370 01	SAN FRANCISCO	LCTV	22 51 N	82 08 W	72370 01
SAN FRANCISCO	LCTV	22 34 N	78 54 W	72370 01	SAN FRANCISCO	LCTV	22 51 N	83 22 W	72370 01
SAN FRANCISCO	LCTV	22 34 N	83 42 W	72370 01	SAN FRANCISCO	LCTV	22 52 N	81 27 W	72370 00
SAN FRANCISCO	LCTV	22 36 N	81 32 W	72370 01	SAN FRANCISCO	LCTV	22 52 N	81 56 W	72370 01
SAN FRANCISCO	LCTV	22 38 N	80 04 W	72367 01	SAN FRANCISCO	LCTV	22 52 N	82 14 W	72370 01
SAN FRANCISCO	LCTV	22 38 N	80 04 W	72367 01	SAN FRANCISCO	LCTV	22 52 N	82 29 W	72370 01
SAN FRANCISCO	LCTV	22 40 N	81 03 W	72370 01	SAN FRANCISCO	LCTV	22 52 N	82 34 W	72370 01
SAN FRANCISCO	LCTV	22 40 N	81 11 W	72370 01	SAN FRANCISCO	LCTV	22 52 N	82 37 W	72370 01
SAN FRANCISCO	LCTV	22 41 N	81 53 W	72370 01	SAN FRANCISCO	LCTV	22 52 N	82 42 W	72370 01
SAN FRANCISCO	LCTV	22 41 N	81 38 W	72370 01	SAN FRANCISCO	LCTV	22 52 N	83 22 W	72370 01
SAN FRANCISCO	LCTV	22 42 N	83 17 W	72370 01	SAN FRANCISCO	LCTV	22 53 N	82 24 W	72370 01
SAN FRANCISCO	LCTV	22 43 N	81 29 W	72370 01	SAN FRANCISCO	LCTV	22 53 N	82 21 W	72370 01
SAN FRANCISCO	LCTV	22 43 N	83 05 W	72370 01	SAN FRANCISCO	LCTV	22 53 N	82 40 W	72370 01
SAN FRANCISCO	LCTV	22 44 N	82 26 W	72370 01	SAN FRANCISCO	LCTV	22 53 N	82 52 W	72370 01
SAN FRANCISCO	LCTV	22 46 N	82 45 W	72370 01	SAN FRANCISCO	LCTV	22 54 N	82 05 W	72370 01
SAN FRANCISCO	LCTV	22 46 N	83 04 W	72370 01	SAN FRANCISCO	LCTV	22 54 N	83 27 W	72370 01
SAN FRANCISCO	LCTV	22 46 N	84 25 W	72370 01	SAN FRANCISCO	LCTV	22 54 N	82 33 W	72370 01
SAN FRANCISCO	LCTV	22 46 N	83 34 W	72370 01	SAN FRANCISCO	LCTV	22 54 N	82 31 W	72370 01
SAN FRANCISCO	LCTV	22 45 N	82 03 W	72370 01	SAN FRANCISCO	LCTV	22 54 N	82 59 W	72370 01
SAN FRANCISCO	LCTV	22 45 N	81 28 W	72370 01	SAN FRANCISCO	LCTV	22 55 N	82 00 W	72370 01
SAN FRANCISCO	LCTV	22 45 N	83 33 W	72370 01	SAN FRANCISCO	LCTV	22 55 N	82 51 W	72370 01
SAN FRANCISCO	LCTV	22 45 N	83 42 W	72370 01	SAN FRANCISCO	LCTV	22 55 N	82 24 W	72370 01

507

SOME OF
THESE PAGES
HAVE LIGHT
PRINT

-CONTINUED-

GAZETTEER


CUBA

12

OF

14

F
S
T
C



MICROCOPY RESOLUTION TEST CHART
NATIONAL BUREAU OF STANDARDS-1963-A

XST HQ FORM 58 (13 FEB 80)

SAN FRANCISCO	LCTY	22 55 N	82 35 W	72320 01	SAN FRANCISCO CADENA SEE			
SAN FRANCISCO	LCTY	22 55 N	82 37 W	72320 01	LA LITANA CADENA	LA	22 15 N	86 23 W 72310 00
SAN FRANCISCO	LCTY	22 55 N	82 41 W	72320 01	SAN FRANCISCO CADENA	MC	22 17 N	86 23 W 72310 01
SAN FRANCISCO	LCTY	22 56 N	81 52 W	72320 01	SAN FRANCISCO MOTA	PT	22 11 N	85 51 W 72310 01
SAN FRANCISCO	LCTY	22 56 N	82 04 W	72320 01	SAN FRANCISCO MOTA	PT	22 19 N	85 10 W 72310 01
SAN FRANCISCO	LCTY	22 57 N	81 10 W	72320 01	SAN FRANCISCO RIO	STW	22 20 N	83 23 W 72310 01
SAN FRANCISCO DE PAULA	LCTY	22 57 N	81 16 W	72320 00	SAN FRANCISCO RIO	STW	22 44 N	83 23 W 72310 01
SAN FRANCISCO	LCTY	22 57 N	82 25 W	72320 01	SAN FRANCISCO RIO	STW	22 56 N	82 55 W 72320 01
SAN FRANCISCO	LCTY	22 58 N	81 16 W	72320 01	SAN FRANCISCO RIO	STW	23 02 N	82 19 W 72320 01
SAN FRANCISCO	LCTY	22 59 N	81 12 W	72320 01	SAN FRANCISCO DE BOMBES	LCTY	20 57 W	78 23 W 72350 01
SAN FRANCISCO	LCTY	23 01 N	81 41 W	72320 01	SAN FRANCISCO DE CAJONAS	LCTY	21 51 N	77 59 W 72360 01
SAN FRANCISCO	LCTY	23 01 N	81 50 W	72320 01	SAN FRANCISCO DE CUCUILLO	POLE	23 05 N	77 35 W 72360 01
SAN FRANCISCO	LCTY	23 04 N	81 53 W	72320 01	SAN FRANCISCO DE CUPEYES	LCTY	21 53 N	78 32 W 72360 01
SAN FRANCISCO	LCTY	23 04 N	82 09 W	72320 01	SAN FRANCISCO DE MANABANILLA	LCTY	22 57 N	80 07 W 72360 01
SAN FRANCISCO	LCTY	23 04 N	81 53 W	72320 01	SAN FRANCISCO DE JACARAL	LCTY	21 19 N	77 15 W 72360 01
SAN FRANCISCO	LCTY	23 06 N	81 49 W	72320 01	SAN FRANCISCO DE JACARAL SEE			
SAN FRANCISCO	LCTY	23 09 N	82 03 W	72320 01	SAN FRANCISCO DE JACARAL	LCTY	21 10 N	77 15 W 72360 00
SAN FRANCISCO SEE IRON HILL	MC	20 59 N	77 17 W	72360 00	SAN FRANCISCO DE LA JAGUA	LCTY	21 21 N	78 16 W 72360 01
SAN FRANCISCO	LCTY	22 55 N	82 01 W	72310 01	SAN FRANCISCO DE LA ROSA	POLE	22 53 N	76 19 W 72360 01
SAN FRANCISCO ALTO SEE					SAN FRANCISCO DE LAS CARRIZAS	LCTY	20 36 N	77 24 W 72360 01
SAN FRANCISCO ALTO DE	MC	22 06 N	83 04 W	72310 00	SAN FRANCISCO DE LAS CADENAS	LCTY	20 19 N	76 46 W 72360 02
SAN FRANCISCO ALTO DE	MC	22 06 N	83 14 W	72310 01	SAN FRANCISCO DE LAS GUAYMAS	POLE	22 41 N	80 44 W 72360 01
SAN FRANCISCO ARROYO	STW	20 17 N	78 00 W	72360 01	SAN FRANCISCO DE LAS PALMERAS SEE			
SAN FRANCISCO ARROYO	STW	22 12 N	84 18 W	72310 01	SAN FRANCISCO DE LAS CADENAS	LCTY	20 19 N	76 46 W 72360 00
SAN FRANCISCO ARROYO	STW	22 41 N	81 07 W	72310 01	SAN FRANCISCO DE LAS PIEDRAS	POLE	21 47 N	82 50 W 72320 01
SAN FRANCISCO ARROYO	STW	22 45 N	83 39 W	72310 01	SAN FRANCISCO DE LAS PIEDRAS	LCTY	21 47 N	82 53 W 72320 01
SAN FRANCISCO ARROYO	STW	21 04 N	81 41 W	72320 01	SAN FRANCISCO DE LA VEGA	EST	21 57 N	82 44 W 72320 01
SAN FRANCISCO ARROYO	STW	21 08 N	82 31 W	72320 01	SAN FRANCISCO DEL BELLO	LCTY	22 27 N	76 49 W 72360 01
SAN FRANCISCO CAJO	STW	20 11 N	84 24 W	72310 01	SAN FRANCISCO DEL CERCADO	LCTY	21 25 N	77 42 W 72360 01
SAN FRANCISCO CENTRAL SEE					SAN FRANCISCO DELGADO	LCTY	22 42 N	80 16 W 72360 01
AMANCES RODRIGUEZ CENTRAL	CTE	20 49 N	77 35 W	72340 00	SAN FRANCISCO DE LOS ENSEÑADOS SEE			
SAN FRANCISCO CENTRAL SEE					SAN FRANCISCO DEL PUEBLO	POLE	22 17 N	84 21 W 72310 01
NORTE ABRIL CENTRAL	CTE	22 22 N	80 15 W	72360 00	SAN FRANCISCO DEL PUEBLO	LCTY	22 28 N	80 01 W 72360 01
SAN FRANCISCO ENSEADA	NAV	22 11 N	84 24 W	72310 01	SAN FRANCISCO DE WAJAGUA	LCTY	22 59 N	83 26 W 72310 01
SAN FRANCISCO ESTERO	INCY	22 11 N	84 24 W	72310 01	SAN FRANCISCO DE WALEZAS	LCTY	22 29 N	80 43 W 72360 01
SAN FRANCISCO FONDADORO	ANCH	20 12 N	78 19 W	72350 01	SAN FRANCISCO DE PAULA	POLE	22 57 N	81 19 W 72360 01
SAN FRANCISCO HACIENDA	EST	20 41 N	78 13 W	72360 01	SAN FRANCISCO DE PAULA	POLE	23 04 N	82 19 W 72320 01

SAN FRANCISCO DE PAULA	LCTP	21 01 N	99 55 W	72999 01	SAN GABRIEL	LCTP	22 04 N	92 19 W	72972 01
SAN FRANCISCO DE PAULA	LCTP	21 01 N	99 55 W	72999 01	SAN GABRIEL DE CONDORERAL	PPLL	22 07 N	91 59 W	72970 01
SAN FRANCISCO DE PAULA	LCTP	22 57 N	91 58 W	72990 71	SAN GABRIEL DE AMULETA	LCTP	22 04 N	92 27 W	72971 01
SAN FRANCISCO DE POMERAN	LCTP	21 27 N	98 01 W	72990 01	SAN GABRIEL DE TAMBA	PPLL	22 57 N	92 47 W	72974 01
SAN FRANCISCO DE SANTIAGO DE LAS GUAYMAS	PPLL	22 41 N	88 03 W	72992 01	SAN GABRIEL	PPLL	22 44 N	79 03 W	72977 01
SAN FRANCISCO JAVIER	LCTP	22 53 N	89 03 W	72910 01	SAN GABRIEL	LCTP	22 50 N	92 09 W	72977 01
SAN FRANCISCO JAVIER	LCTP	22 03 N	92 17 W	72929 01	SAN GABRIEL	LCTP	22 00 N	76 50 W	72965 01
SAN FRANCISCO JAVIERA LUZAR DE	HLLS	21 02 N	92 00 W	72929 01	SAN GABRIEL	LCTP	22 00 N	91 02 W	72915 01
SAN FRANCISCO JUBILADO SEE					SAN GABRIEL	LCTP	22 50 N	91 02 W	72915 01
SAN FRANCISCO DE JUBILADO	LCTP	21 18 N	77 53 W	72990 00	SAN GERARDO CENTRAL SEE				
SAN FRANCISCO LAS CROBAS SEE					SAN GERARDO CENTRAL	PPLL	22 00 N	76 00 W	72965 00
SAN FRANCISCO DE LAS CROBAS	LCTP	21 18 N	76 00 W	72965 00	SAN GERARDO	LCTP	22 00 N	76 00 W	72965 00
SAN FRANCISCO MARJORINE SEE					SAN GERARDO	LCTP	22 00 N	76 00 W	72965 00
SAN FRANCISCO DE MAJAGUA	LCTP	22 53 N	89 04 W	72910 00	SAN GERARDO	LCTP	22 00 N	76 00 W	72965 00
SAN FRANCISCO MURIEL	LCTP	22 05 N	90 02 W	72960 01	SAN GERARDO	LCTP	22 00 N	76 00 W	72965 00
SAN FRANCISCO Y LA OCA	LCTP	21 37 N	77 20 W	72990 01	SAN GERARDO	LCTP	22 00 N	76 00 W	72965 00
SAN FRANCISCO SEE SAN FRANCISCO	LCTP	22 12 N	79 00 W	72960 00	SAN GERARDO	LCTP	22 00 N	76 00 W	72965 00
SAN FRANCISCO PUERTA SEE					SAN GERARDO	LCTP	22 00 N	76 00 W	72965 00
PUERTA PUERTA PUERTA	PP	21 01 N	79 00 W	72967 00	SAN GERARDO	LCTP	22 00 N	76 00 W	72965 00
SAN GABINO	LCTP	22 19 N	74 10 W	72990 01	SAN GERARDO	LCTP	22 00 N	76 00 W	72965 00
SAN GABINO	LCTP	22 53 N	87 26 W	72920 01	SAN GERARDO	LCTP	22 00 N	76 00 W	72965 00
SAN GABINO	LCTP	22 56 N	87 26 W	72930 01	SAN GERARDO	LCTP	22 00 N	76 00 W	72965 00
SAN GABRIEL	PPLL	22 57 N	87 36 W	72967 01	SAN GERARDO	LCTP	22 00 N	76 00 W	72965 00
SAN GABRIEL	PPLL	22 46 N	87 40 W	72910 01	SAN GERARDO	LCTP	22 00 N	76 00 W	72965 00
SAN GABRIEL	LCTP	22 21 N	79 40 W	72967 01	SAN GERARDO	LCTP	22 00 N	76 00 W	72965 00
SAN GABRIEL	LCTP	22 20 N	79 51 W	72960 01	SAN GERARDO	LCTP	22 00 N	76 00 W	72965 00
SAN GABRIEL	LCTP	22 60 N	81 55 W	72920 01	SAN GERARDO	LCTP	22 00 N	76 00 W	72965 00
SAN GABRIEL	LCTP	22 69 N	81 04 W	72930 01	SAN GERARDO	LCTP	22 00 N	76 00 W	72965 00
SAN GABRIEL	LCTP	22 54 N	81 02 W	72930 01	SAN GERARDO	LCTP	22 00 N	76 00 W	72965 00
SAN GABRIEL	LCTP	22 54 N	83 04 W	72911 01	SAN GERARDO	LCTP	22 00 N	76 00 W	72965 00
SAN GABRIEL	LCTP	22 55 N	81 43 W	72910 01	SAN GERARDO	LCTP	22 00 N	76 00 W	72965 00
SAN GABRIEL	LCTP	22 55 N	81 05 W	72910 01	SAN GERARDO	LCTP	22 00 N	76 00 W	72965 00
SAN GABRIEL SEE					SAN GERARDO	LCTP	22 00 N	76 00 W	72965 00
SAN GABRIEL DE MOVEDA	LCTP	22 54 N	82 20 W	72920 00	SAN GERARDO	LCTP	22 00 N	76 00 W	72965 00
SAN GABRIEL	LCTP	22 04 N	82 32 W	72937 01	SAN GERARDO	LCTP	22 00 N	76 00 W	72965 00
SAN GABRIEL	LCTP	22 57 N	81 14 W	72930 01	SAN GERARDO	LCTP	22 00 N	76 00 W	72965 00
SAN GABRIEL	LCTP	22 54 N	82 37 W	72920 71	SAN GERARDO	LCTP	22 00 N	76 00 W	72965 00

SAN JOAQUIN	PLA	22 05 W	81 17 W	12060	01						
SAN JOAQUIN	CTY	22 10 W	77 22 W	12060	01	SAN JOAQUIN	CTY	22 05 W	81 27 W	12020	01
SAN JOAQUIN	CTY	22 07 W	77 25 W	12060	01	SAN JOAQUIN	CTY	22 06 W	81 40 W	12050	01
SAN JOAQUIN	CTY	22 10 W	76 21 W	12060	01	SAN JOAQUIN	CTY	22 06 W	81 26 W	12050	01
SAN JOAQUIN	CTY	22 07 W	76 26 W	12060	02	SAN JOAQUIN	CTY	22 07 W	82 53 W	12060	01
						SAN JOAQUIN	CTY	22 07 W	81 34 W	12050	02
SAN JOAQUIN	CTY	22 08 W	77 19 W	12060	01						
SAN JOAQUIN	CTY	22 09 W	77 09 W	12060	02	SAN JOAQUIN	CTY	22 09 W	81 40 W	12050	01
SAN JOAQUIN	CTY	22 05 W	76 27 W	12060	01	SAN JOAQUIN	CTY	22 09 W	81 59 W	12050	01
SAN JOAQUIN	CTY	22 02 W	77 19 W	12060	01	SAN JOAQUIN	CTY	22 07 W	81 56 W	12050	01
SAN JOAQUIN	CTY	22 02 W	77 31 W	12060	01	SAN JOAQUIN	CTY	22 02 W	82 29 W	12050	01
						SAN JOAQUIN	CTY	22 04 W	82 58 W	12050	02
SAN JOAQUIN	CTY	22 04 W	77 27 W	12060	01						
SAN JOAQUIN	CTY	22 04 W	77 05 W	12060	01	SAN JOAQUIN	CTY	22 04 W	81 10 W	12050	01
SAN JOAQUIN	CTY	22 22 W	76 36 W	12060	01	SAN JOAQUIN	CTY	22 04 W	81 44 W	12050	01
SAN JOAQUIN	CTY	22 22 W	77 16 W	12060	01	SAN JOAQUIN	CTY	22 05 W	81 58 W	12050	01
SAN JOAQUIN	CTY	22 04 W	76 32 W	12060	01	SAN JOAQUIN	CTY	22 05 W	82 27 W	12050	01
						SAN JOAQUIN	CTY	22 04 W	81 54 W	12050	01
SAN JOAQUIN	CTY	22 05 W	78 12 W	12060	01						
SAN JOAQUIN	CTY	22 03 W	78 15 W	12060	01	SAN JOAQUIN	CTY	22 06 W	82 10 W	12050	01
SAN JOAQUIN	CTY	22 04 W	78 24 W	12060	01	SAN JOAQUIN	CTY	22 02 W	81 19 W	12050	01
SAN JOAQUIN	CTY	22 07 W	79 03 W	12060	02	SAN JOAQUIN	CTY	22 05 W	81 58 W	12050	01
SAN JOAQUIN	CTY	22 07 W	76 54 W	12060	02	SAN JOAQUIN	CTY	22 06 W	82 25 W	12050	01
						SAN JOAQUIN	CTY	22 05 W	76 17 W	12060	01
SAN JOAQUIN	CTY	22 04 W	79 29 W	12060	01						
SAN JOAQUIN	CTY	22 08 W	79 28 W	12060	01	SAN JOAQUIN: ENLARGED VIEW					
SAN JOAQUIN	CTY	22 02 W	80 03 W	12060	01	SAN JOAQUIN: EXTEND	CTY	22 21 W	76 54 W	12060	01
SAN JOAQUIN	CTY	22 13 W	80 00 W	12060	01	SAN JOAQUIN: EXTEND	CTY	22 21 W	76 54 W	12060	01
SAN JOAQUIN	CTY	22 14 W	79 54 W	12060	01	SAN JOAQUIN: LOMAS DE	PLA	22 24 W	81 14 W	12060	01
						SAN JOAQUIN DE LA SIERRA	PLA	22 09 W	78 33 W	12060	02
SAN JOAQUIN	CTY	22 21 W	79 41 W	12060	01	SAN JOAQUIN	PLA	22 04 W	76 24 W	12060	01
SAN JOAQUIN	CTY	22 22 W	79 47 W	12060	01						
SAN JOAQUIN	CTY	22 23 W	79 09 W	12060	01	SAN JOAQUIN	PLA	22 04 W	77 44 W	12060	01
SAN JOAQUIN	CTY	22 25 W	78 40 W	12060	01	SAN JOAQUIN	CTY	22 07 W	77 47 W	12050	01
SAN JOAQUIN	CTY	22 26 W	80 22 W	12060	01	SAN JOAQUIN	CTY	22 25 W	76 34 W	12060	01
						SAN JOAQUIN	CTY	22 24 W	80 18 W	12060	01
SAN JOAQUIN	CTY	22 27 W	79 49 W	12060	01	SAN JOAQUIN	CTY	22 07 W	81 21 W	12060	01
SAN JOAQUIN	CTY	22 32 W	81 32 W	12060	01						
SAN JOAQUIN	CTY	22 35 W	81 14 W	12060	01	SAN JOAQUIN	CTY	22 11 W	80 04 W	12060	01
SAN JOAQUIN	CTY	22 39 W	81 13 W	12060	01	SAN JOAQUIN	CTY	22 33 W	82 25 W	12060	00
SAN JOAQUIN	CTY	22 42 W	83 10 W	12060	01						
						SAN JOAQUIN	CTY	22 14 W	79 16 W	12060	00
SAN JOAQUIN	CTY	22 47 W	82 24 W	12060	01	SAN JOAQUIN	PLA	22 02 W	73 47 W	12060	01
						SAN JOAQUIN	PLA	22 03 W	76 20 W	12060	01
						SAN JOAQUIN	PLA	20 07 W	77 18 W	12060	01

14N 0058		00LL	20 13 N	77 11 W	72967 01	14N 0058		00LL	22 55 N	79 59 W	72967 01
14N 0058		00LL	20 14 N	78 16 W	72967 01	14N 0058		00LL	22 57 N	80 44 W	72967 01
14N 0058		00LL	20 15 N	78 16 W	72967 01	14N 0058		00LL	22 59 N	81 37 W	72967 01
14N 0058		00LL	20 15 N	78 49 W	72967 01	14N 0058		00LL	23 40 N	81 30 W	72967 01
14N 0058		00LL	20 15 N	78 38 W	72967 01	14N 0058		00LL	23 42 N	82 24 W	72967 01
14N 0058		00LL	20 18 N	77 39 W	72967 01	14N 0058		00LL	23 42 N	83 29 W	72967 01
14N 0058		00LL	20 17 N	78 15 W	72967 01	14N 0058		00LL	23 43 N	84 42 W	72967 01
14N 0058		00LL	20 24 N	78 46 W	72967 01	14N 0058		00LL	23 44 N	85 29 W	72967 01
14N 0058		00LL	20 41 N	78 57 W	72967 01	14N 0058		00LL	23 45 N	86 59 W	72967 01
14N 0058		00LL	20 46 N	77 39 W	72967 01	14N 0058		00LL	23 46 N	88 15 W	72967 01
14N 0058		00LL	20 51 N	78 14 W	72967 01	14N 0058		00LL	23 46 N	89 29 W	72967 01
14N 0058		00LL	20 52 N	77 26 W	72967 01	14N 0058		00LL	23 46 N	90 19 W	72967 01
14N 0058		00LL	20 55 N	77 07 W	72967 01	14N 0058		00LL	23 47 N	90 17 W	72967 01
14N 0058		00LL	21 04 N	77 22 W	72967 01	14N 0058		00LL	23 47 N	91 26 W	72967 01
14N 0058		00LL	21 13 N	77 16 W	72967 01	14N 0058		00LL	23 47 N	91 26 W	72967 01
14N 0058		00LL	21 14 N	76 57 W	72967 01	14N 0058		00LL	23 47 N	91 52 W	72967 01
14N 0058	SEE PARAGRAPH	00LL	21 47 N	77 46 W	72967 00	14N 0058		00LL	23 51 N	91 56 W	72967 01
14N 0058		00LL	21 42 N	78 43 W	72967 01	14N 0058		00LL	23 52 N	94 22 W	72967 01
14N 0058		00LL	21 53 N	78 53 W	72967 01	14N 0058		00LL	23 53 N	95 05 W	72967 01
14N 0058		00LL	21 56 N	79 26 W	72967 01	14N 0058		00LL	23 53 N	97 19 W	72967 01
14N 0058		00LL	22 01 N	79 46 W	72967 01	14N 0058		00LL	23 53 N	98 53 W	72967 01
14N 0058		00LL	22 01 N	79 03 W	72967 01	14N 0058		00LL	23 54 N	99 26 W	72967 01
14N 0058		00LL	22 11 N	80 07 W	72967 01	14N 0058		00LL	23 54 N	99 59 W	72967 01
14N 0058		00LL	22 11 N	79 56 W	72967 01	14N 0058		00LL	23 54 N	99 59 W	72967 01
14N 0058		00LL	22 13 N	79 14 W	72967 01	14N 0058		00LL	23 54 N	99 59 W	72967 01
14N 0058		00LL	22 15 N	80 40 W	72967 01	14N 0058		00LL	23 55 N	99 27 W	72967 01
14N 0058		00LL	22 21 N	80 07 W	72967 01	14N 0058		00LL	23 55 N	99 34 W	72967 01
14N 0058		00LL	22 22 N	80 29 W	72967 01	14N 0058		00LL	23 56 N	99 18 W	72967 01
14N 0058		00LL	22 25 N	80 54 W	72967 01	14N 0058		00LL	23 56 N	99 18 W	72967 01
14N 0058		00LL	22 27 N	77 17 W	72967 01	14N 0058		00LL	23 57 N	99 27 W	72967 01
14N 0058		00LL	22 28 N	79 56 W	72967 01	14N 0058		00LL	23 57 N	99 51 W	72967 01
14N 0058		00LL	22 28 N	81 14 W	72967 01	14N 0058		00LL	23 58 N	99 26 W	72967 01
14N 0058		00LL	22 37 N	81 14 W	72967 01	14N 0058		00LL	23 58 N	99 26 W	72967 01
14N 0058		00LL	22 31 N	79 42 W	72967 01	14N 0058		00LL	23 59 N	99 29 W	72967 01
14N 0058		00LL	22 31 N	79 41 W	72967 01	14N 0058		00LL	23 59 N	97 12 W	72967 01
14N 0058		00LL	22 33 N	79 47 W	72967 01	14N 0058		00LL	23 59 N	98 51 W	72967 01

SAN JOSE	SAN JOSE	PPSL	28 02 N	82 14 W	72320	00	SAN JOSE		
SAN JOSE	LA GUAYAMA	PPSL	28 03 N	82 25 W	72320	00	SAN JOSE	LC79	28 02 N 82 26 W 72360 01
SAN JOSE		PPSL	28 04 N	82 36 W	72320	01	SAN JOSE	LC79	28 03 N 82 47 W 72360 02
SAN JOSE		PPSL	28 05 N	82 47 W	72320	01	SAN JOSE	LC79	28 04 N 82 58 W 72360 03
SAN JOSE		PPSL	28 06 N	82 58 W	72320	02	SAN JOSE	LC79	28 05 N 83 09 W 72360 04
SAN JOSE	SEE						SAN JOSE		
SAN JOSE	TEJUCA BARRIOCROMA CENTER	PTL	22 36 N	80 14 W	72360	06	SAN JOSE	LC79	22 35 N 80 13 W 72360 01
SAN JOSE		PTL	22 37 N	80 25 W	72360	01	SAN JOSE	LC79	22 36 N 80 24 W 72360 02
SAN JOSE		PTL	22 38 N	80 36 W	72360	02	SAN JOSE	LC79	22 37 N 80 35 W 72360 03
SAN JOSE		PTL	22 39 N	80 47 W	72360	01	SAN JOSE	LC79	22 38 N 80 46 W 72360 04
SAN JOSE		PTL	22 40 N	80 58 W	72360	02	SAN JOSE	LC79	22 39 N 80 57 W 72360 05
SAN JOSE		PTL	22 41 N	81 09 W	72360	01	SAN JOSE	LC79	22 40 N 81 08 W 72360 06
SAN JOSE		PTL	22 42 N	81 20 W	72360	02	SAN JOSE	LC79	22 41 N 81 19 W 72360 07
SAN JOSE		PTL	22 43 N	81 31 W	72360	01	SAN JOSE	LC79	22 42 N 81 30 W 72360 08
SAN JOSE		PTL	22 44 N	81 42 W	72360	02	SAN JOSE	LC79	22 43 N 81 41 W 72360 09
SAN JOSE		PTL	22 45 N	81 53 W	72360	01	SAN JOSE	LC79	22 44 N 81 52 W 72360 10
SAN JOSE		PTL	22 46 N	82 04 W	72360	02	SAN JOSE	LC79	22 45 N 82 03 W 72360 11
SAN JOSE		PTL	22 47 N	82 15 W	72360	01	SAN JOSE	LC79	22 46 N 82 14 W 72360 12
SAN JOSE		PTL	22 48 N	82 26 W	72360	02	SAN JOSE	LC79	22 47 N 82 25 W 72360 13
SAN JOSE		PTL	22 49 N	82 37 W	72360	01	SAN JOSE	LC79	22 48 N 82 36 W 72360 14
SAN JOSE		PTL	22 50 N	82 48 W	72360	02	SAN JOSE	LC79	22 49 N 82 47 W 72360 15
SAN JOSE		PTL	22 51 N	82 59 W	72360	01	SAN JOSE	LC79	22 50 N 82 58 W 72360 16
SAN JOSE		PTL	22 52 N	83 10 W	72360	02	SAN JOSE	LC79	22 51 N 83 09 W 72360 17
SAN JOSE	SEE SAN JOSE DE CAUTINAO						SAN JOSE		
SAN JOSE		PTL	22 53 N	83 21 W	72360	01	SAN JOSE	LC79	22 52 N 83 20 W 72360 18
SAN JOSE		PTL	22 54 N	83 32 W	72360	02	SAN JOSE	LC79	22 53 N 83 31 W 72360 19
SAN JOSE		PTL	22 55 N	83 43 W	72360	01	SAN JOSE	LC79	22 54 N 83 42 W 72360 20
SAN JOSE		PTL	22 56 N	83 54 W	72360	02	SAN JOSE	LC79	22 55 N 83 53 W 72360 21
SAN JOSE		PTL	22 57 N	84 05 W	72360	01	SAN JOSE	LC79	22 56 N 84 04 W 72360 22
SAN JOSE		PTL	22 58 N	84 16 W	72360	02	SAN JOSE	LC79	22 57 N 84 15 W 72360 23
SAN JOSE		PTL	22 59 N	84 27 W	72360	01	SAN JOSE	LC79	22 58 N 84 26 W 72360 24
SAN JOSE		PTL	23 00 N	84 38 W	72360	02	SAN JOSE	LC79	22 59 N 84 37 W 72360 25
SAN JOSE	SEE						SAN JOSE		
SAN JOSE	SUCESION DE ANTONIO MARTINEZ	LC79	20 42 N	79 56 W	72360	00	SAN JOSE	LC79	21 33 N 79 26 W 72360 01
SAN JOSE		LC79	20 43 N	79 57 W	72360	01	SAN JOSE	LC79	21 34 N 79 27 W 72360 02
SAN JOSE		LC79	20 44 N	79 58 W	72360	02	SAN JOSE	LC79	21 35 N 79 28 W 72360 03
SAN JOSE	SEE SAN JOSE						SAN JOSE		
SAN JOSE		LC79	20 45 N	79 59 W	72360	01	SAN JOSE	LC79	21 36 N 79 29 W 72360 04
SAN JOSE		LC79	20 46 N	79 59 W	72360	02	SAN JOSE	LC79	21 37 N 79 30 W 72360 05
SAN JOSE	SEE LA PRAJUNIA						SAN JOSE		
SAN JOSE		LC79	20 47 N	79 60 W	72360	00	SAN JOSE	LC79	21 38 N 79 31 W 72360 06
SAN JOSE		LC79	20 48 N	79 61 W	72360	01	SAN JOSE	LC79	21 39 N 79 32 W 72360 07

SAN JOSE	LCYV	21 45 N	79 57 W	72360 01	SAN JOSE	LCYV	22 27 N	79 45 W	72360 01
SAN JOSE	LCYV	21 49 N	80 21 W	72360 01	SAN JOSE	LCYV	22 27 N	79 50 W	72360 01
SAN JOSE	LCYV	21 50 N	79 29 W	72360 01	SAN JOSE	LCYV	22 27 N	79 56 W	72360 01
SAN JOSE	LCYV	21 51 N	79 51 W	72360 01	SAN JOSE	LCYV	22 28 N	79 44 W	72360 01
SAN JOSE	LCYV	21 55 N	79 53 W	72360 01	SAN JOSE	LCYV	22 28 N	79 58 W	72360 01
SAN JOSE	LCYV	21 52 N	80 14 W	72360 01	SAN JOSE	LCYV	22 29 N	80 04 W	72360 01
SAN JOSE	LCYV	21 55 N	79 49 W	72360 01	SAN JOSE	LCYV	22 29 N	80 42 W	72360 01
SAN JOSE	LCYV	22 00 N	79 31 W	72360 01	SAN JOSE	LCYV	22 29 N	81 08 W	72360 01
SAN JOSE	LCYV	22 01 N	79 36 W	72360 01	SAN JOSE	LCYV	22 29 N	81 25 W	72360 01
SAN JOSE	LCYV	22 01 N	79 37 W	72360 01	SAN JOSE	LCYV	22 30 N	79 56 W	72360 01
SAN JOSE	LCYV	22 01 N	79 47 W	72360 01	SAN JOSE	LCYV	22 31 N	79 54 W	72360 01
SAN JOSE	LCYV	22 03 N	79 56 W	72360 01	SAN JOSE	LCYV	22 32 N	79 46 W	72360 01
SAN JOSE	LCYV	22 03 N	79 58 W	72360 01	SAN JOSE	LCYV	22 33 N	80 14 W	72360 01
SAN JOSE	LCYV	22 08 N	79 58 W	72360 01	SAN JOSE	LCYV	22 33 N	80 34 W	72360 01
SAN JOSE	LCYV	22 09 N	80 04 W	72360 01	SAN JOSE	LCYV	22 33 N	80 37 W	72360 01
SAN JOSE	LCYV	22 10 N	79 46 W	72360 01	SAN JOSE	LCYV	22 34 N	80 28 W	72360 01
SAN JOSE	LCYV	22 11 N	80 09 W	72360 01	SAN JOSE	LCYV	22 34 N	81 32 W	72360 01
SAN JOSE	LCYV	22 12 N	79 14 W	72360 01	SAN JOSE	LCYV	22 34 N	80 04 W	72360 01
SAN JOSE	LCYV	22 17 N	80 04 W	72360 01	SAN JOSE	LCYV	22 34 N	80 21 W	72360 01
SAN JOSE	LCYV	22 17 N	80 25 W	72360 01	SAN JOSE	LCYV	22 35 N	80 03 W	72360 01
SAN JOSE	LCYV	22 18 N	79 47 W	72360 01	SAN JOSE	LCYV	22 35 N	81 12 W	72360 01
SAN JOSE	LCYV	22 18 N	79 59 W	72360 01	SAN JOSE	LCYV	22 35 N	81 24 W	72360 01
SAN JOSE	LCYV	22 19 N	80 01 W	72360 01	SAN JOSE	LCYV	22 35 N	81 21 W	72360 01
SAN JOSE	LCYV	22 19 N	80 02 W	72360 01	SAN JOSE	LCYV	22 35 N	81 10 W	72360 01
SAN JOSE	LCYV	22 21 N	79 56 W	72360 01	SAN JOSE	LCYV	22 35 N	80 19 W	72360 01
SAN JOSE	LCYV	22 21 N	80 02 W	72360 01	SAN JOSE	LCYV	22 35 N	81 11 W	72360 01
SAN JOSE	LCYV	22 21 N	80 05 W	72360 01	SAN JOSE	LCYV	22 35 N	81 21 W	72360 01
SAN JOSE	LCYV	22 21 N	80 21 W	72360 01	SAN JOSE	LCYV	22 35 N	80 11 W	72360 01
SAN JOSE	LCYV	22 24 N	80 30 W	72360 01	SAN JOSE	LCYV	22 40 N	80 06 W	72360 01
SAN JOSE	LCYV	22 25 N	79 56 W	72360 01	SAN JOSE	LCYV	22 40 N	80 35 W	72360 01
SAN JOSE	LCYV	22 25 N	80 09 W	72360 01	SAN JOSE	LCYV	22 41 N	80 36 W	72360 01
SAN JOSE	LCYV	22 26 N	79 49 W	72360 01	SAN JOSE	LCYV	22 41 N	81 28 W	72360 01
SAN JOSE	LCYV	22 26 N	80 17 W	72360 01	SAN JOSE	LCYV	22 41 N	81 39 W	72360 01

SAN JOSE	LCTV	22 56 N	02 52 W	72155 01	SAN JOSE	LCTV	22 57 N	02 47 W	72155 01	
SAN JOSE	LCTV	22 56 N	01 52 W	72150 01	SAN JOSE	LCTV	22 56 N	01 16 W	72155 02	
SAN JOSE	LCTV	22 56 N	01 16 W	72155 01	SAN JOSE	LCTV	22 56 N	01 36 W	72155 01	
SAN JOSE	LCTV	22 56 N	02 15 W	72120 01	SAN JOSE	LCTV	22 56 N	01 56 W	72120 01	
SAN JOSE	LCTV	22 56 N	02 25 W	72120 01	SAN JOSE	LCTV	22 56 N	02 36 W	72120 01	
SAN JOSE	LCTV	22 56 N	02 26 W	72120 01	SAN JOSE	LCTV	22 56 N	01 42 W	72150 01	
SAN JOSE	LCTV	22 56 N	02 31 W	72120 01	SAN JOSE	LCTV	22 56 N	01 43 W	72150 01	
SAN JOSE	LCTV	22 56 N	02 32 W	72120 01	SAN JOSE	LCTV	22 56 N	01 56 W	72120 01	
SAN JOSE	LCTV	22 56 N	02 35 W	72120 01	SAN JOSE	LCTV	22 56 N	02 16 W	72120 01	
SAN JOSE	LCTV	22 56 N	02 42 W	72110 01	SAN JOSE	LCTV	22 56 N	01 32 W	72150 01	
SAN JOSE	LCTV	22 55 N	01 58 W	72120 01	SAN JOSE	LCTV	22 55 N	01 58 W	72150 01	
SAN JOSE	LCTV	22 55 N	02 25 W	72120 01	SAN JOSE	LCTV	22 55 N	02 26 W	72150 01	
SAN JOSE	LCTV	22 55 N	02 26 W	72120 01	SAN JOSE	LCTV	22 55 N	02 46 W	72110 01	
SAN JOSE	LCTV	22 55 N	02 54 W	72120 01	SAN JOSE	LCTV	22 55 N	01 29 W	72150 01	
SAN JOSE	LCTV	22 55 N	02 56 W	72120 01	SAN JOSE	SEE CALVARIO	LCTV	22 55 N	01 52 W	72120 00
SAN JOSE	LCTV	22 55 N	02 40 W	72110 01	SAN JOSE	LCTV	22 55 N	01 59 W	72120 01	
SAN JOSE	LCTV	22 55 N	02 42 W	72110 01	SAN JOSE	LCTV	22 55 N	01 16 W	72150 01	
SAN JOSE	LCTV	22 56 N	01 53 W	72155 01	SAN JOSE	LCTV	22 55 N	01 36 W	72150 01	
SAN JOSE	LCTV	22 56 N	01 59 W	72120 01	SAN JOSE	LCTV	22 55 N	01 56 W	72150 01	
SAN JOSE	LCTV	22 56 N	02 26 W	72120 01	SAN JOSE	LCTV	22 55 N	02 16 W	72120 01	
SAN JOSE	LCTV	22 56 N	02 25 W	72120 01	SAN JOSE	LCTV	22 56 N	01 37 W	72150 01	
SAN JOSE	LCTV	22 56 N	01 36 W	72120 01	SAN JOSE	LCTV	22 56 N	01 16 W	72150 01	
SAN JOSE	LCTV	22 56 N	02 27 W	72120 01	SAN JOSE	LCTV	22 56 N	02 19 W	72120 01	
SAN JOSE	LCTV	22 56 N	02 35 W	72120 01	SAN JOSE	LCTV	22 56 N	01 46 W	72150 01	
SAN JOSE	LCTV	22 56 N	02 36 W	72120 01	SAN JOSE	LCTV	22 56 N	01 52 W	72120 01	
SAN JOSE	LCTV	22 56 N	02 42 W	72110 01	SAN JOSE	LCTV	22 56 N	01 53 W	72120 01	
SAN JOSE	LCTV	22 56 N	02 50 W	72110 01	SAN JOSE	SEE CASTRO	LCTV	22 56 N	01 53 W	72120 01
SAN JOSE	LCTV	22 56 N	02 56 W	72110 01	SAN JOSE	LCTV	22 56 N	01 21 W	72150 01	
SAN JOSE	LCTV	22 56 N	03 06 W	72110 01	SAN JOSE	LCTV	22 56 N	01 46 W	72150 01	
SAN JOSE	LCTV	22 57 N	01 26 W	72155 01	SAN JOSE	LCTV	22 57 N	01 53 W	72150 01	
SAN JOSE	LCTV	22 57 N	01 42 W	72110 01	SAN JOSE	ARRIYO	LCTV	22 57 N	01 14 W	72150 01
SAN JOSE	LCTV	22 57 N	01 16 W	72120 01	SAN JOSE	ARRIYO	LCTV	22 57 N	01 14 W	72150 01
SAN JOSE	LCTV	22 57 N	02 24 W	72120 01	SAN JOSE	CERROS	LCTV	22 57 N	02 54 W	72120 01
SAN JOSE	LCTV	22 57 N	02 25 W	72120 01	SAN JOSE	LARGONA	LCTV	22 57 N	02 24 W	72120 01
SAN JOSE	LCTV	22 57 N	02 35 W	72110 01	SAN JOSE	LARGONA	LCTV	22 57 N	02 24 W	72120 01
SAN JOSE	LCTV	22 57 N	02 35 W	72110 01	SAN JOSE	DE LA JAJA, CERRONA	LCTV	22 57 N	02 16 W	72120 01
SAN JOSE	LCTV	22 57 N	02 36 W	72110 01	SAN JOSE	LARGONA	LCTV	22 57 N	02 24 W	72120 01
SAN JOSE	LCTV	22 57 N	02 36 W	72110 01	SAN JOSE	DE LA JAJA, CERRONA	LCTV	22 57 N	02 24 W	72120 01

SAN JOSE DE LOS RIOS	EST	20 41 N	75 27 W	72360 00	SAN JOSE DE JOYURO	LCTY	27 17 N	75 11 W	72360 21
MUSE CASTILLO, MARIANO					SAN JOSE DE LA BOMBONA	PNLL	27 21 N	75 07 W	72360 21
SAN JOSE VIO	EST	21 17 N	75 39 W	72360 01	SAN JOSE DE LA CRUZ	PNLL	27 52 N	75 25 W	72360 21
SAN JOSE AGUSTIN	LCTY	22 17 N	75 49 W	72360 01	SAN JOSE DE LA JAGUA LAJUMA	PNL	28 59 N	75 25 W	72360 21
SAN JOSE BALCONA III SAN JOSE	LCTY	22 36 N	77 25 W	72360 00	SAN JOSE DE LA LAGUNA	LCTY	21 35 N	75 10 W	72360 01
SAN JOSE CASABLANCA III									
SAN JOSE DE CAJAMAHA	LCTY	22 10 N	75 49 W	72360 01					
					SAN JOSE DEL ALAMO	PNL	28 24 N	82 16 W	72360 01
SAN JOSE CONCEPCION	PNLL	21 54 N	75 19 W	72360 01	SAN JOSE DE LA LOMA	LCTY	22 19 N	75 29 W	72360 01
SAN JOSE FERNAL	LCTY	21 48 N	75 42 W	72360 01	SAN JOSE DE LA MORGUE	LCTY	22 52 N	82 01 W	72360 01
SAN JOSE DE AGUASVIVAS	PNLL	20 15 N	75 31 W	72360 01	SAN JOSE DE LA PLATA III				
SAN JOSE DE ARIAS	LCTY	22 55 N	82 56 W	72360 01	SAN JOSE	PNLL	27 51 N	76 55 W	72360 01
SAN JOSE DE ALVARO	LCTY	22 41 N	81 20 W	72360 01	SAN JOSE DE LA PLATA	LCTY	20 59 N	77 17 W	72360 01
SAN JOSE DE AMUNTE	LCTY	22 55 N	82 38 W	72360 01	SAN JOSE DE LAS ANIMAS	LCTY	22 55 N	82 44 W	72360 01
SAN JOSE DE HERRERA	LCTY	22 59 N	80 37 W	72360 01	SAN JOSE DE LAS CAÑAS	PNLL	21 47 N	75 53 W	72360 01
SAN JOSE DE GUAYAMA	LCTY	22 51 N	81 19 W	72360 01	SAN JOSE DE LAS CRUCES	LCTY	21 20 N	77 50 W	72360 01
SAN JOSE DE GUAYAMA	LCTY	22 28 N	80 27 W	72360 01	SAN JOSE DE LAS GUISSESAS	LCTY	22 19 N	80 43 W	72360 01
SAN JOSE DE GUAYAMA	LCTY	22 55 N	82 57 W	72360 01	SAN JOSE DE LAS LAGUNAS	PNL	22 40 N	82 09 W	72360 01
					SAN JOSE DE LAS LAGUNAS MUNICIPIO DE	ADMO	22 50 N	82 09 W	72360 01
SAN JOSE DE HERRERA	LCTY	22 18 N	77 16 W	72360 01	SAN JOSE DE LAS NEVIAS	PNLL	22 31 N	77 19 W	72360 01
SAN JOSE DE AGUASVIVAS	PNLL	22 36 N	80 16 W	72360 01	SAN JOSE DE LAS NEVIAS	LCTY	21 15 N	76 27 W	72360 01
SAN JOSE DE GUAYAMA	PNLL	22 59 N	81 24 W	72360 01	SAN JOSE DE LAS NEVIAS HACIENDA	EST	21 15 N	76 23 W	72360 01
SAN JOSE DE GUAYAMA	LCTY	22 58 N	81 24 W	72360 01	SAN JOSE DEL CARMEN	LCTY	22 44 N	75 45 W	72360 01
SAN JOSE DE SAN CARLOS	LCTY	22 05 N	79 49 W	72360 01	SAN JOSE DEL CHORRIZO	LCTY	21 59 N	77 45 W	72360 01
SAN JOSE DE HERRERA	LCTY	22 57 N	82 29 W	72360 01	SAN JOSE DEL CIBO	LCTY	22 21 N	80 40 W	72360 01
SAN JOSE DE CASTELL	LCTY	20 30 N	76 35 W	72360 01	SAN JOSE DEL GUAYABAL	LCTY	22 41 N	80 17 W	72360 01
SAN JOSE DE JERICHO	LCTY	22 47 N	81 00 W	72360 01	SAN JOSE DEL MONTE	LCTY	22 09 N	82 05 W	72360 01
SAN JOSE DE GUAYAMA					SAN JOSE DEL AGUAL III				
SAN JOSE DE GUAYAMA	LCTY	22 09 N	80 04 W	72360 00	SAN JOSE DEL AGUAL	LCTY	21 32 N	78 01 W	72360 01
SAN JOSE DE GUAYAMA	LCTY	22 09 N	80 04 W	72360 01	SAN JOSE DEL LAGO	PNLL	22 19 N	79 04 W	72360 01
SAN JOSE DE GUAYAMA	LCTY	21 18 N	77 55 W	72360 01	SAN JOSE DEL MARIELE	LCTY	22 27 N	79 36 W	72360 01
SAN JOSE DE GUAYAMA	LCTY	22 44 N	82 11 W	72360 01	SAN JOSE DE LOS PAVOS III				
SAN JOSE DE GUAYAMA					SAN JOSE	LCTY	21 51 N	79 19 W	72360 01
SAN JOSE DE GUAYAMA					SAN JOSE DE LOS OMBROS	PNLL	22 56 N	81 17 W	72360 01
SAN JOSE DE GUAYAMA	EST	20 43 N	75 59 W	72360 00	SAN JOSE DE LOS OMBROS HACIENDA	EST	20 43 N	75 59 W	72360 01
SAN JOSE DE GUAYAMA	LCTY	21 53 N	77 41 W	72360 01	SAN JOSE DE LOS OMBROS	LCTY	21 17 N	78 01 W	72360 01
SAN JOSE DE GUAYAMA	LCTY	22 04 N	81 22 W	72360 01					
					SAN JOSE DE LOS OMBROS	PNLL	22 58 N	81 16 W	72360 01
SAN JOSE DE GUAYAMA	EST	21 29 N	77 25 W	72360 01	SAN JOSE DE LOS OMBROS	PNL	22 48 N	80 46 W	72360 01
SAN JOSE DE GUAYAMA	LCTY	22 02 N	79 50 W	72360 01	SAN JOSE DE LOS OMBROS	LCTY	22 19 N	79 17 W	72360 01
SAN JOSE DE GUAYAMA	LCTY	21 32 N	77 56 W	72360 01	SAN JOSE DE LOS OMBROS MUNICIPIO DE	ADMO	22 48 N	80 46 W	72360 01
					SAN JOSE DEL PALMAY	LCTY	21 02 N	77 47 W	72360 01

SAN JOSE DEL PERERO	PPCL	23 23 N	76 27 W	72360 01	SAN JOSE MACURAN	PPCL	22 05 N	82 55 W	72310 02
SAN JOSE DEL RIO	LCFV	22 45 N	82 12 W	72370 01	SAN JOSE MARZIAL	LCFV	22 27 N	79 39 W	72360 01
SAN JOSE DEL ROSARIO	LCFV	21 55 N	82 04 W	72370 01	SAN JOSE PERE SEE SAN JOSE CERRO	PPCL	21 07 N	82 40 W	72350 02
SAN JOSE DEL SAN	LCFV	21 25 N	77 00 W	72360 01	SAN JOSE RICO	PPCL	22 05 N	82 17 W	72310 01
SAN JOSE DEL SUR	LCFV	20 45 N	79 54 W	72360 01	SAN JOSE Y SAN VICENTE DE LA BARRACA	LCFV	20 55 N	76 05 W	72350 01
SAN JOSE DEL TEGAR	LCFV	23 76 N	81 41 W	72350 01	SAN JOSE TARIJO	LCFV	20 05 N	75 51 W	72360 01
SAN JOSE DEL VALLE	LCFV	22 35 N	80 04 W	72360 01	SAN JUAN	PPCL	20 03 N	75 43 W	72360 01
SAN JOSE DEL VALLE	LCFV	22 32 N	83 07 W	72310 01	SAN JUAN	PPCL	21 48 N	76 21 W	72360 01
SAN JOSE DEL VESPERAL	LCFV	21 12 N	78 01 W	72360 01	SAN JUAN	PPCL	20 55 N	76 05 W	72360 01
					SAN JUAN	PPCL	21 02 N	76 16 W	72360 01
SAN JOSE DE MARJIN SEE					SAN JUAN	PPCL	20 03 N	75 43 W	72360 01
SAN JOSE DE MARJINA	LCFV	22 05 N	79 55 W	72360 00	SAN JUAN	PPCL	21 48 N	76 21 W	72360 01
SAN JOSE DE MARJIN SEE					SAN JUAN	PPCL	20 55 N	76 05 W	72360 01
SAN JOSE DE MARJINA	LCFV	22 06 N	79 55 W	72360 00	SAN JUAN	PPCL	21 56 N	78 52 W	72360 01
SAN JOSE DE MARJINA	LCFV	22 05 N	79 55 W	72360 01	SAN JUAN	PPCL	22 56 N	80 75 W	72310 01
SAN JOSE DE MARJINA	LCFV	22 06 N	79 55 W	72360 01					
SAN JOSE DE MARJINA	LCFV	22 27 N	79 56 W	72360 01	SAN JUAN	PPCL	22 08 N	80 20 W	72310 01
					SAN JUAN	PPCL	22 28 N	83 59 W	72310 00
SAN JOSE DE MARZIAL	LCFV	22 75 N	78 56 W	72360 01	SAN JUAN	PPCL	22 55 N	83 59 W	72310 01
SAN JOSE DE MARZIAL	LCFV	22 50 N	77 50 W	72360 01	SAN JUAN	PPCL	22 50 N	83 07 W	72360 01
SAN JOSE DE MARZIAL	LCFV	22 35 N	77 12 W	72360 01	SAN JUAN	PPCL	22 55 N	78 47 W	72360 01
SAN JOSE DE MARZIAL	PPCL	22 35 N	80 48 W	72360 01					
SAN JOSE DE MARZIAL	PPCL	21 26 N	81 54 W	72320 00	SAN JUAN	PPCL	22 56 N	81 01 W	72360 01
					SAN JUAN	PPCL	22 41 N	81 05 W	72360 01
SAN JOSE DE MELONARIS	LCFV	20 50 N	79 50 W	72360 01	SAN JUAN	PPCL	22 43 N	79 46 W	72360 01
SAN JOSE DE PALO DEBAGO	PPCL	21 26 N	77 27 W	72350 01	SAN JUAN	PPCL	22 45 N	81 59 W	72360 01
SAN JOSE DE REGATE	LCFV	21 05 N	81 40 W	72360 01	SAN JUAN	PPCL	22 48 N	80 07 W	72360 01
SAN JOSE DE RINCO	LCFV	21 31 N	78 01 W	72360 01					
SAN JOSE DEL ROSARIO VIEJO	LCFV	22 26 N	80 01 W	72360 01	SAN JUAN	PPCL	22 40 N	81 56 W	72370 01
					SAN JUAN	PPCL	22 40 N	81 17 W	72360 01
SAN JOSE DE RUIALES	LCFV	22 71 N	75 47 W	72360 01	SAN JUAN	PPCL	22 40 N	82 56 W	72360 01
SAN JOSE DE RIO MONTE	LCFV	21 45 N	75 42 W	72360 01	SAN JUAN	PPCL	22 42 N	80 25 W	72360 01
SAN JOSE DE SAN	LCFV	21 05 N	76 17 W	72360 01	SAN JUAN	PPCL	22 42 N	82 40 W	72370 01
SAN JOSE DE SAN	LCFV	22 00 N	79 55 W	72360 01					
SAN JOSE DE SEIBARD	PPCL	22 41 N	81 25 W	72360 01	SAN JUAN	PPCL	22 55 N	81 06 W	72360 01
SAN JOSE DE SOLIDAD					SAN JUAN	PPCL	22 55 N	81 14 W	72360 00
					SAN JUAN	PPCL	22 55 N	82 20 W	72360 01
SAN JOSE DE TUMAYARIS	PPCL	22 59 N	81 20 W	72360 01	SAN JUAN	PPCL	22 56 N	82 56 W	72360 01
SAN JOSE DE VICTOR	PPCL	22 53 N	82 19 W	72360 01	SAN JUAN	PPCL	22 55 N	81 36 W	72360 01
SAN JOSE DE VILVERA	LCFV	20 50 N	82 20 W	72360 01					
SAN JOSE DE VILLANOVA	PPCL	20 47 N	77 39 W	72360 01	SAN JUAN	PPCL	22 55 N	81 36 W	72360 01
SAN JOSE DIAZ SEE SAN SEBASTIAN	PPCL	23 23 N	81 56 W	72370 00					
					SAN JUAN	PPCL	20 03 N	75 43 W	72360 01
SAN JOSE LITICIA SEE									
SAN JOSE DE JICAYA	LCFV	22 02 N	78 53 W	72360 00					

SAN JUAN	WPL	21 36 N	81 37 W	72360	01	SAN JUAN	LCTV	22 27 N	79 56 W	72360	01	
SAN JUAN	LCTV	20 40 N	76 43 W	72360	01	SAN JUAN	LCTV	22 28 N	83 37 W	72360	02	
SAN JUAN	LCTV	20 32 N	75 47 W	72360	01	SAN JUAN	LCTV	22 28 N	82 03 W	72360	01	
SAN JUAN	SEE SAN JUAN DE PASO DURA	LCTV	20 34 N	75 30 W	72360	00	SAN JUAN	LCTV	22 28 N	81 06 W	72360	01
SAN JUAN	LCTV	20 34 N	75 36 W	72360	01	SAN JUAN	LCTV	22 28 N	83 05 W	72360	01	
SAN JUAN	LCTV	20 27 N	76 50 W	72360	01	SAN JUAN	LCTV	22 30 W	83 48 W	72360	01	
SAN JUAN	LCTV	20 29 N	76 08 W	72360	01	SAN JUAN	LCTV	22 30 N	81 15 W	72360	01	
SAN JUAN	LCTV	20 10 N	76 55 W	72360	01	SAN JUAN	LCTV	22 30 N	80 02 W	72360	01	
SAN JUAN	LCTV	20 15 N	76 09 W	72360	01	SAN JUAN	LCTV	22 30 N	81 32 W	72360	01	
SAN JUAN	LCTV	20 19 N	75 09 W	72360	01	SAN JUAN	LCTV	22 31 N	81 32 W	72360	01	
SAN JUAN	LCTV	20 20 N	76 30 W	72360	01	SAN JUAN	LCTV	22 32 N	81 06 W	72360	01	
SAN JUAN	LCTV	20 22 N	75 19 W	72360	01	SAN JUAN	LCTV	22 32 N	81 25 W	72360	01	
SAN JUAN	LCTV	20 30 N	75 33 W	72360	01	SAN JUAN	LCTV	22 32 N	81 25 W	72360	01	
SAN JUAN	LCTV	20 45 N	75 56 W	72360	01	SAN JUAN	LCTV	22 32 N	81 55 W	72360	01	
SAN JUAN	LCTV	20 59 N	77 43 W	72360	01	SAN JUAN	LCTV	22 33 N	80 53 W	72360	01	
SAN JUAN	LCTV	21 06 N	76 10 W	72360	01	SAN JUAN	LCTV	22 33 N	82 33 W	72360	01	
SAN JUAN	LCTV	21 13 N	77 27 W	72360	01	SAN JUAN	LCTV	22 33 N	81 36 W	72360	01	
SAN JUAN	LCTV	21 15 N	77 15 W	72360	01	SAN JUAN	LCTV	22 33 N	82 04 W	72360	01	
SAN JUAN	LCTV	21 18 N	76 21 W	72360	01	SAN JUAN	LCTV	22 33 N	81 04 W	72360	01	
SAN JUAN	LCTV	21 18 N	76 44 W	72360	01	SAN JUAN	LCTV	22 34 N	81 07 W	72360	01	
SAN JUAN	LCTV	21 31 N	77 30 W	72360	01	SAN JUAN	LCTV	22 34 N	81 36 W	72360	01	
SAN JUAN	LCTV	21 36 N	77 38 W	72360	01	SAN JUAN	LCTV	22 34 N	81 47 W	72360	01	
SAN JUAN	LCTV	21 36 N	78 35 W	72360	01	SAN JUAN	LCTV	22 34 N	82 25 W	72360	01	
SAN JUAN	LCTV	21 38 N	77 47 W	72360	01	SAN JUAN	LCTV	22 34 N	82 26 W	72360	01	
SAN JUAN	LCTV	21 48 N	79 17 W	72360	01	SAN JUAN	LCTV	22 34 N	80 46 W	72360	01	
SAN JUAN	LCTV	21 51 N	78 47 W	72360	01	SAN JUAN	LCTV	22 35 N	81 43 W	72360	01	
SAN JUAN	LCTV	21 56 N	78 17 W	72360	01	SAN JUAN	SEE TIGORAS BAJAS	LCTV	22 35 N	81 31 W	72360	00
SAN JUAN	SEE SAN JUAN COMPANIA	LCTV	21 59 N	79 14 W	72360	00	SAN JUAN	LCTV	22 35 N	81 36 W	72360	01
SAN JUAN	LCTV	22 01 N	78 44 W	72360	01	SAN JUAN	LCTV	22 35 N	82 13 W	72360	01	
SAN JUAN	LCTV	22 17 N	80 27 W	72360	01	SAN JUAN	LCTV	22 35 N	82 17 W	72360	01	
SAN JUAN	LCTV	22 22 N	79 41 W	72360	01	SAN JUAN	LCTV	22 35 N	80 24 W	72360	01	
SAN JUAN	LCTV	22 22 N	79 55 W	72360	01	SAN JUAN	LCTV	22 35 N	81 54 W	72360	01	
SAN JUAN	LCTV	22 23 N	80 01 W	72360	01	SAN JUAN	LCTV	22 35 N	81 53 W	72360	01	
SAN JUAN	LCTV	22 23 N	80 03 W	72360	01	SAN JUAN	LCTV	22 35 N	81 44 W	72360	01	
SAN JUAN	LCTV	22 23 N	80 13 W	72360	01	SAN JUAN	LCTV	22 35 N	81 51 W	72360	01	
SAN JUAN	LCTV	22 23 N	79 57 W	72360	01	SAN JUAN	LCTV	22 35 N	82 41 W	72360	01	

SAN JUAN		LCY	22 01 N	80 25 W	72360 01	SAN JUAN	8174	21 47 N	77 55 W	72360 07
SAN JUAN		LCY	22 01 N	80 26 W	72360 01	SAN JUAN	8175	22 53 N	81 51 W	72360 01
SAN JUAN		LCY	22 01 N	82 19 W	72360 01	SAN JUAN, BARRO	114	22 22 N	87 78 W	72360 01
SAN JUAN		LCY	22 01 N	82 19 W	72360 01	SAN JUAN, BARRO	1197	22 00 N	75 57 W	72360 01
SAN JUAN		LCY	22 02 N	80 21 W	72360 01	SAN JUAN, BARRO	1198	20 12 N	76 55 W	72360 01
SAN JUAN		LCY	22 02 N	81 04 W	72360 01	SAN JUAN, BARRO	1199	22 50 N	82 16 W	72360 01
SAN JUAN		LCY	22 02 N	82 04 W	72360 01	SAN JUAN, BARRO	1200	23 12 N	81 21 W	72360 01
SAN JUAN	SEE SAN SAN ANTONIO	LCY	22 03 N	81 23 W	72360 01	SAN JUAN, BARRO	1201	21 46 N	82 57 W	72360 01
SAN JUAN		LCY	22 03 N	82 06 W	72360 01	SAN JUAN, BARRO	1202	21 55 N	86 48 W	72360 01
SAN JUAN		LCY	22 03 N	82 16 W	72360 01	SAN JUAN, BARRO	1203	20 40 N	77 55 W	72360 01
SAN JUAN		LCY	22 03 N	82 24 W	72360 01	SAN JUAN, BARRO DE	1204	20 18 N	77 56 W	72360 01
SAN JUAN		LCY	22 03 N	82 36 W	72360 01	SAN JUAN, BARRO DE	1205	21 41 N	82 40 W	72360 01
SAN JUAN		LCY	22 03 N	82 37 W	72360 01	SAN JUAN, BARRO DE	1206	21 41 N	82 37 W	72360 01
SAN JUAN		LCY	22 04 N	82 27 W	72360 01	SAN JUAN, BARRO DE	1207	21 55 N	86 48 W	72360 01
SAN JUAN		LCY	22 04 N	82 33 W	72360 01	SAN JUAN, BARRO DE	1208	21 56 N	80 16 W	72360 01
SAN JUAN		LCY	22 04 N	82 35 W	72360 01	SAN JUAN, BARRO DE	1209	21 40 N	82 36 W	72360 01
SAN JUAN	SEE SAN JUAN DE LOS	LCY	22 04 N	82 35 W	72360 00	SAN JUAN, BARRO DE	1210	20 50 N	77 55 W	72360 01
SAN JUAN		LCY	22 05 N	81 57 W	72360 01	SAN JUAN, BARRO DE	1211	21 56 N	80 16 W	72360 00
SAN JUAN		LCY	22 05 N	82 23 W	72360 01	SAN JUAN, BARRO DE	1212	21 56 N	80 16 W	72360 00
SAN JUAN		LCY	22 05 N	82 27 W	72360 01	SAN JUAN, BARRO DE	1213	21 56 N	80 21 W	72360 00
SAN JUAN		LCY	22 06 N	82 56 W	72360 01	SAN JUAN, BARRO DE	1214	21 01 N	75 48 W	72360 01
SAN JUAN		LCY	22 06 N	81 56 W	72360 01	SAN JUAN, BARRO DE	1215	21 56 N	77 56 W	72360 01
SAN JUAN		LCY	22 06 N	82 22 W	72360 01	SAN JUAN, BARRO DE	1216	21 55 N	81 17 W	72360 01
SAN JUAN		LCY	22 08 N	81 41 W	72360 01	SAN JUAN, BARRO DE	1217	21 56 N	80 16 W	72360 01
SAN JUAN		LCY	22 08 N	82 31 W	72360 01	SAN JUAN, BARRO DE	1218	21 56 N	80 16 W	72360 00
SAN JUAN		LCY	22 09 N	82 25 W	72360 01	SAN JUAN, BARRO DE	1219	22 01 N	81 56 W	72360 01
SAN JUAN		LCY	22 09 N	81 50 W	72360 01	SAN JUAN, BARRO DE	1220	20 04 N	76 56 W	72360 01
SAN JUAN		LCY	22 09 N	82 16 W	72360 01	SAN JUAN, BARRO DE	1221	21 00 N	80 04 W	72360 01
SAN JUAN		LCY	22 09 N	80 37 W	72360 01	SAN JUAN, BARRO DE	1222	22 48 N	79 45 W	72360 00
SAN JUAN		LCY	22 09 N	81 37 W	72360 01	SAN JUAN, BARRO DE	1223	20 42 N	77 55 W	72360 01
SAN JUAN		LCY	22 09 N	81 37 W	72360 01	SAN JUAN, BARRO DE	1224	21 41 N	82 36 W	72360 01
SAN JUAN		LCY	22 09 N	82 15 W	72360 01	SAN JUAN, BARRO DE	1225	21 55 N	80 16 W	72360 01
SAN JUAN		LCY	22 09 N	82 07 W	72360 01	SAN JUAN, BARRO DE	1226	21 56 N	86 48 W	72360 01
SAN JUAN		LCY	22 09 N	81 37 W	72360 01	SAN JUAN, BARRO DE	1227	22 23 N	75 48 W	72360 01
SAN JUAN		LCY	22 09 N	82 15 W	72360 01	SAN JUAN, BARRO DE	1228	22 10 N	81 52 W	72360 01

SAN JUAN RIO	STW	19 58 N	74 48 W	72360 01	SAN JUAN DE DIOS	PPLL	22 26 N	80 12 W	72360 01
SAN JUAN RIO SEE DOMINICA RIV	STW	20 11 N	74 57 W	72360 00	SAN JUAN DE DIOS	PPLL	22 56 N	83 25 W	72360 01
SAN JUAN RIO SEE NALAGUA RIV	STW	20 42 N	77 55 W	72360 00	SAN JUAN DE DIOS	EST	20 59 N	74 26 W	72360 01
SAN JUAN RIO	STW	21 56 N	81 18 W	72360 01	SAN JUAN DE DIOS	LCTV	21 54 N	77 17 W	72360 01
SAN JUAN RIO SEE SAN JUAN ARROYO STW	STW	22 22 N	80 05 W	72360 00	SAN JUAN DE DIOS	LCTV	21 58 N	77 32 W	72360 01
SAN JUAN RIO	STW	22 36 N	82 57 W	72360 01	SAN JUAN DE DIOS	LCTV	21 13 N	78 17 W	72360 01
SAN JUAN RIO	STW	22 58 N	82 47 W	72360 01	SAN JUAN DE DIOS	LCTV	21 18 N	77 18 W	72360 01
SAN JUAN RIO	STW	23 03 N	81 21 W	72360 01	SAN JUAN DE DIOS	LCTV	21 13 N	77 44 W	72360 01
SAN JUAN RIO	STW	23 03 N	81 34 W	72360 01	SAN JUAN DE DIOS	LCTV	21 37 N	78 17 W	72360 01
SAN JUAN SIERRA DE	HLL	21 10 N	75 52 W	72360 01	SAN JUAN DE DIOS	LCTV	21 45 N	78 06 W	72360 01
SAN JUAN BAUTISTA	PPLL	22 45 N	82 59 W	72360 01	SAN JUAN DE DIOS	LCTV	21 57 N	78 27 W	72360 01
SAN JUAN BAUTISTA	PPLL	22 58 N	81 26 W	72360 01	SAN JUAN DE DIOS	LCTV	22 10 N	79 45 W	72360 01
SAN JUAN BAUTISTA	PPLL	22 58 N	82 48 W	72360 01	SAN JUAN DE DIOS	LCTV	22 28 N	79 31 W	72360 01
SAN JUAN BAUTISTA SEE SAN JUAN	PPLL	22 56 N	82 56 W	72360 00	SAN JUAN DE DIOS	LCTV	22 48 N	82 51 W	72360 01
SAN JUAN BAUTISTA	PPLL	23 07 N	81 45 W	72360 01	SAN JUAN DE DIOS	LCTV	22 54 N	82 50 W	72360 01
SAN JUAN BAUTISTA	LCTV	22 17 N	78 57 W	72360 01	SAN JUAN DE DIOS	LCTV	22 56 N	82 48 W	72360 01
SAN JUAN BAUTISTA	LCTV	22 33 N	79 56 W	72360 01	SAN JUAN DE DIOS	LCTV	22 57 N	83 05 W	72360 01
SAN JUAN BAUTISTA	LCTV	22 49 N	82 41 W	72360 01	SAN JUAN DE DIOS	LCTV	23 07 N	82 53 W	72360 01
SAN JUAN BAUTISTA	LCTV	22 51 N	82 42 W	72360 01	SAN JUAN DE DIOS RIV	STW	20 50 N	74 28 W	72360 01
SAN JUAN BAUTISTA	LCTV	22 51 N	82 52 W	72360 01	SAN JUAN DE ESCONCEJA SEE				
SAN JUAN BAUTISTA	LCTV	22 52 N	82 35 W	72360 01	SAN JUAN DE ESCONCEJA	LCTV	20 06 N	75 18 W	72360 00
SAN JUAN BAUTISTA	LCTV	22 58 N	81 38 W	72360 01	SAN JUAN DE ESCONCEJA	LCTV	20 06 N	75 18 W	72360 01
SAN JUAN BAUTISTA DE AGUA	LCTV	22 54 N	83 18 W	72360 01	SAN JUAN DE GUACANAYAS	LCTV	22 41 N	84 11 W	72360 01
SAN JUAN BAUTISTA DE CANALES SEE					SAN JUAN DE GUACANAYAS SEE				
SAN JUAN	PPLL	22 36 N	82 56 W	72360 01	SAN JUAN DE GUACANAYAS	LCTV	22 51 N	89 13 W	72360 00
SAN JUAN ROSCO	LCTV	21 28 N	78 19 W	72360 01	SAN JUAN DE JUAN SEE				
SAN JUAN COMPANIA	LCTV	21 59 N	79 14 W	72360 01	SAN JUAN DE DIOS	LCTV	22 54 N	82 20 W	72360 00
SAN JUAN CUBAN COMPANIA SEE					SAN JUAN DE LA CRUZ	EST	21 32 N	77 42 W	72360 01
SAN JUAN COMPANIA	LCTV	21 59 N	79 14 W	72360 00	SAN JUAN DE LA MAR	LCTV	23 09 N	83 54 W	72360 01
SAN JUAN DE MAGUAY	LCTV	20 00 N	74 50 W	72360 01	SAN JUAN DE LA PALMA	PPLL	22 21 N	78 44 W	72360 01
SAN JUAN DE MICHAYALTA	PPLL	20 17 N	74 47 W	72360 01	SAN JUAN DE LA PALMA SEE				
SAN JUAN DE MICHAYALTA SEE NALAGUA	PPLL	20 28 N	74 14 W	72360 00	NAZARAL EMBARCADERO DE	LONS	22 44 N	78 44 W	72360 00
SAN JUAN DE MICHAYALTA	EST	21 26 N	74 14 W	72360 01	SAN JUAN DE LA VERAS	LCTV	22 24 N	80 00 W	72360 01
SAN JUAN DE BUENAVISTA	LCTV	22 10 N	74 47 W	72360 01	SAN JUAN DE LAS CRUCES	LCTV	21 33 N	77 41 W	72360 01
SAN JUAN DE CARRIZO	PPLL	22 55 N	81 34 W	72360 01	SAN JUAN DE LAS MUCALAS	PPLL	22 52 N	74 02 W	72360 01
SAN JUAN DE CARASO	EST	21 39 N	72 55 W	72360 01	SAN JUAN DE LAS VERAS SEE				
SAN JUAN DE DIOS	PPLL	20 50 N	78 04 W	72360 01	SAN JUAN DE LAS VERAS	PPLL	22 20 N	80 07 W	72360 00
SAN JUAN DE DIOS	PPLL	20 54 N	77 37 W	72360 01	SAN JUAN DE LAS VERAS SEE				
SAN JUAN DE DIOS	PPLL	20 54 N	77 37 W	72360 01	SAN JUAN DE LOS VERAS ESTACION	PPST	22 20 N	80 04 W	72360 00

SAN JUAN DE LOS VERAS, MUNICIPIO DE	ADMO	22 20 N	80 07 W	72960 07	SAN JUAN DE WILSON	LCTV	20 07 N	75 53 W	72960 01
SAN JUAN DE LOS VERAS, MUNICIPIO DE	ADMO	22 20 N	80 07 W	72960 07	SAN JUAN DE ZARAS, SEE				
SAN JUAN DEL CEMENTO	MS	21 26 N	77 47 W	72950 01	BOYEROS DE SAN JUAN DE ZARAS	LCTV	22 32 N	83 13 W	72910 00
SAN JUAN DE LETRAN	LCTV	21 52 N	75 38 W	72960 01	SAN JUAN EMELINA	PPLL	22 48 N	82 37 W	72920 01
SAN JUAN DE LETRANA, RIO, SEE					SAN JUAN FLORES, SEE				
PARAPAL, RIO	SM	21 49 N	80 04 W	72960 05	SAN JUAN LOMA	MCL	21 01 N	76 48 W	72960 00
SAN JUAN DE LOS BENEDETTI, SEE					SAN JUAN HILL, SEE SAN JUAN LOMA	MCL	20 01 N	75 48 W	72960 00
TEMINDO	PPLL	22 50 N	78 33 W	72963 00					
SAN JUAN DE LOS BENEDETTI	EST	20 28 N	76 03 W	72960 01	SAN JUAN MENTORA, LOMA, SEE				
SAN JUAN DE LOS BENEDETTI, PAMA	AA	22 36 N	79 24 W	72960 01	LA MESQUITA, LOMA	MCL	20 27 N	76 36 W	72960 00
SAN JUAN DE LOS BENEDETTI, MUNICIPIO DE	ADMO	22 35 N	78 33 W	72960 01	SAN JUAN MUELTO, RIO, SEE				
SAN JUAN DE LOS VERAS	PPLL	22 20 N	80 07 W	72960 01	SAN MUELTO, RIO	SM	20 26 N	75 41 W	72960 00
SAN JUAN DE LOS VERAS, ESTACION	ASIP	22 20 N	80 04 W	72960 00	SAN JUAN NEPOMUCENO	PPLL	21 02 N	78 17 W	72960 01
SAN JUAN DE LOS VERAS, MUNICIPIO DE	ADMO	22 20 N	80 07 W	72960 01	SAN JUAN NEPOMUCENO	PPLL	22 57 N	80 48 W	72970 01
SAN JUAN DE MALAGUA	LCTV	22 46 N	82 56 W	72910 01	SAN JUAN NEPOMUCENO	PPLL	23 03 N	82 22 W	72970 00
SAN JUAN DE MALAGUA	EST	21 19 N	76 40 W	72960 01	SAN JUAN PERAZA, SEE				
SAN JUAN DE MALAGUA	LCTV	21 22 N	76 46 W	72960 01	SAN JUAN DE PERAZA	PPLL	22 45 N	81 04 W	72970 00
SAN JUAN DE MIBAR, SEE SAN JUAN	LCTV	20 02 N	75 47 W	72960 00	SAN JUAN Y MARTINEZ	PPLL	22 16 N	83 50 W	72970 01
					SAN JUAN Y MARTINEZ, MUNICIPIO DE	ADMO	22 17 N	83 50 W	72970 01
SAN JUAN DE NAJARA, RIO, SEE									
NAJARA, RIO	SM	20 42 N	77 05 W	72960 00	SAN JUAN Y MARTINEZ, RIO	SM	22 10 N	83 52 W	72970 01
SAN JUAN DE NEPOMUCENO	LCTV	22 53 N	81 44 W	72920 01	SAN JOAQUIN, SEE SAN JOAQUIN	LCTV	22 54 N	83 18 W	72970 00
SAN JUAN DE NEPOMUCENO, REALINCO	AREA	22 16 N	78 47 W	72970 01	SAN JOAQUIN, SEE SAN JOAQUIN	PPLL	22 55 N	83 12 W	72970 00
SAN JUAN DE PALMA, SEE					SAN JULIAN, SEE SAN JUAN	LCTV	22 58 N	82 37 W	72970 00
SAN JUAN DE LA PALMA	PPLL	22 21 N	79 46 W	72960 00	SAN JULIAN	PPLL	21 59 N	84 36 W	72970 01
SAN JUAN DE PERAZA	PPLL	22 44 N	81 07 W	72970 01					
SAN JUAN DE PERAZA	PPLL	22 45 N	81 04 W	72970 01	SAN JULIAN	PPLL	22 38 N	80 46 W	72970 01
SAN JUAN DE RECONECO	LCTV	22 43 N	81 04 W	72970 01	SAN JULIAN	PPLL	22 46 N	80 46 W	72970 01
SAN JUAN DE RIO BLANCO	PPLL	22 49 N	83 30 W	72910 01	SAN JULIAN	PPLL	22 53 N	81 50 W	72970 01
SAN JUAN DE RIO BLANCO	LCTV	22 49 N	83 30 W	72910 01	SAN JULIAN	LCTV	20 26 N	75 58 W	72960 01
SAN JUAN DE TACOA	LCTV	22 46 N	83 24 W	72910 01	SAN JULIAN	LCTV	20 09 N	76 17 W	72960 01
SAN JUAN DE SANCHEZ	PPLL	22 37 N	81 12 W	72970 01	SAN JULIAN, SEE ASIENSO HILLO	LCTV	22 05 N	84 03 W	72970 00
SAN JUAN DE TERNAL, RYSA DE	CHOP	20 41 N	77 04 W	72960 01	SAN JULIAN	LCTV	22 07 N	84 04 W	72970 01
SAN JUAN DE URSUTIA	LCTV	22 52 N	82 21 W	72920 01	SAN JULIAN	LCTV	22 09 N	84 15 W	72970 01
SAN JUAN DE URSUTIA	LCTV	22 53 N	82 21 W	72920 01	SAN JULIAN	LCTV	22 38 N	81 11 W	72970 01
SAN JUAN DE VALERA	PPLL	22 57 N	81 37 W	72970 01	SAN JULIAN	LCTV	22 59 N	81 28 W	72970 01
SAN JUAN DE WILSON	PPLL	20 01 N	81 21 W	72960 01	SAN JULIAN	LCTV	22 41 N	83 10 W	72970 01
					SAN JULIAN	LCTV	22 46 N	82 04 W	72970 01

SAN JULIAN	LCTV	22 46 N	82 31 W	72920	01	SAN LEOPOLDO	LCTV	22 21 N	79 57 W	72362	01
SAN JULIAN	LCTV	22 47 N	82 33 W	72910	01	SAN LEOPOLDO	LCTV	22 49 N	82 00 W	72920	01
SAN JULIAN	LCTV	22 48 N	82 03 W	72920	01	SAN LEOPOLDO	LCTV	21 44 N	71 53 W	72950	01
SAN JULIAN	LCTV	22 49 N	81 11 W	72920	01	SAN LEOPOLDO	LCTV	23 02 N	82 12 W	72920	01
SAN JULIAN	LCTV	22 49 N	82 04 W	72920	01	SAN LINDO	POLL	22 24 N	80 33 W	72940	01
SAN JULIAN	LCTV	22 50 N	82 01 W	72920	01	SAN LINDO	LCTV	22 24 N	80 33 W	72940	01
SAN JULIAN	LCTV	22 51 N	82 23 W	72920	01	SAN LINDO	LCTV	22 23 N	79 35 W	72940	01
SAN JULIAN	LCTV	22 51 N	82 05 W	72920	01	SAN LINDO	LCTV	22 24 N	80 33 W	72940	01
SAN JULIAN	LCTV	22 51 N	82 42 W	72920	01	SAN LINDO	LCTV	22 43 N	81 33 W	72950	01
SAN JULIAN	LCTV	22 52 N	82 01 W	72920	01	SAN LINDO DE MICHAPAN, GUY					
SAN JULIAN	LCTV	22 52 N	82 22 W	72920	01	SAN LINDO DE MICHAPAN, GUY	LCTV	21 28 N	77 51 W	72950	00
SAN JULIAN	LCTV	22 52 N	82 31 W	72920	01	SAN LORENZO	POLL	20 01 N	77 01 W	72940	01
SAN JULIAN	LCTV	22 52 N	82 22 W	72920	01	SAN LORENZO	POLL	20 10 N	76 17 W	72940	01
SAN JULIAN ASIENTO DEL SAN JULIAN	LCTV	22 07 N	84 08 W	72920	00	SAN LORENZO	POLL	20 13 N	76 41 W	72940	02
SAN JULIAN ASIENTO VIEJO DEL	LCTV	22 09 N	84 04 W	72915	00	SAN LORENZO	POLL	20 16 N	76 42 W	72940	02
ASIENTO VIEJO	LCTV	22 09 N	84 04 W	72915	00	SAN LORENZO	POLL	20 19 N	76 55 W	72940	01
SAN JULIO	LCTV	22 46 N	82 57 W	72950	01	SAN LORENZO	POLL	20 51 N	76 35 W	72940	01
SAN JULIO	LCTV	22 56 N	80 17 W	72940	01	SAN LORENZO	POLL	21 31 N	78 19 W	72950	01
SAN JULIO	LCTV	20 29 N	75 18 W	72940	01	SAN LORENZO	POLL	22 21 N	83 30 W	72950	01
SAN JULIO	LCTV	23 09 N	82 59 W	72920	01	SAN LORENZO	POLL	22 28 N	83 00 W	72940	01
SAN LAZARDO	LCTV	22 32 N	81 04 W	72930	01	SAN LORENZO	POLL	22 49 N	81 34 W	72920	01
SAN LAZARDO	POLL	22 25 N	81 57 W	72930	01	SAN LORENZO	POLL	22 55 N	81 35 W	72930	01
SAN LAZARDO	LCTV	22 56 N	81 17 W	72930	01	SAN LORENZO	POLL	22 59 N	81 27 W	72930	01
SAN LAZARDO	LCTV	22 49 N	81 19 W	72930	01	SAN LORENZO	POLL	23 04 N	81 14 W	72930	01
SAN LAZARDO SEE MACIAS SAN LAZARDO	POLL	22 24 N	79 49 W	72940	00	SAN LORENZO	EST	21 49 N	77 35 W	72950	01
SAN LAZARDO	POLL	22 31 N	79 34 W	72940	01	SAN LORENZO	LCTV	20 04 N	76 16 W	72940	01
SAN LAZARDO	POLL	22 40 N	79 42 W	72940	01	SAN LORENZO	LCTV	20 43 N	77 34 W	72950	01
SAN LAZARDO	LCTV	22 15 N	81 17 W	72940	01	SAN LORENZO	LCTV	20 50 N	77 00 W	72940	01
SAN LAZARDO	LCTV	22 49 N	81 30 W	72930	01	SAN LORENZO	LCTV	20 51 N	76 37 W	72940	02
SAN LAZARDO	LCTV	22 48 N	80 39 W	72940	01	SAN LORENZO	LCTV	20 51 N	77 01 W	72940	01
SAN LAZARDO CALIFORNIA	NSMT	23 08 N	82 22 W	72920	01	SAN LORENZO	LCTV	20 51 N	78 08 W	72950	01
SAN LAZARDO RIO DEL LAZARDO DEL	STM	21 55 N	78 35 W	72940	00	SAN LORENZO	LCTV	21 02 N	77 50 W	72950	01
SAN LAZARDO	POLL	20 10 N	79 55 W	72940	01	SAN LORENZO	LCTV	21 15 N	76 04 W	72940	01
SAN LAZARDO	LCTV	22 58 N	82 32 W	72910	01	SAN LORENZO	LCTV	21 28 N	77 22 W	72950	01
SAN LEON	LCTV	20 08 N	79 14 W	72940	01	SAN LORENZO	LCTV	21 45 N	78 26 W	72950	01
SAN LEON	LCTV	22 48 N	82 42 W	72910	01	SAN LORENZO	LCTV	21 59 N	80 10 W	72940	03
SAN LEON	LCTV	23 04 N	82 13 W	72920	01	SAN LORENZO	LCTV	22 10 N	78 34 W	72940	01

SAN LORENZO	LCTV	22 12 N	79 02 W	72160	01	SAN LUCAS	LCTV	22 05 N	76 19 W	72160	01
SAN LORENZO	LCTV	22 13 N	79 10 W	72160	01	SAN LUCAS	LCTV	22 05 N	76 25 W	72160	01
SAN LORENZO	LCTV	22 13 N	79 13 W	72160	01	SAN LUCAS	LCTV	22 03 N	76 30 W	72160	01
SAN LORENZO	LCTV	22 20 N	83 55 W	72160	00	SAN LUCAS	LCTV	22 53 N	82 25 W	72160	01
SAN LORENZO	LCTV	22 21 N	80 01 W	72160	01	SAN LUCAS	PPLL	22 42 N	80 42 W	72160	01
SAN LORENZO	LCTV	22 22 N	80 19 W	72160	01	SAN LUIS	PPC	20 12 N	75 53 W	72160	01
SAN LORENZO	LCTV	22 24 N	78 50 W	72160	01	SAN LUIS	PPLL	21 14 N	76 21 W	72160	01
SAN LORENZO	LCTV	22 30 N	78 46 W	72160	01	SAN LUIS	PPLL	20 54 N	77 47 W	72160	01
SAN LORENZO	LCTV	22 36 N	83 17 W	72160	01	SAN LUIS	PPLL	21 36 N	76 12 W	72160	01
SAN LORENZO	LCTV	22 40 N	80 35 W	72160	01	SAN LUIS	PPC	22 17 N	80 44 W	72160	01
SAN LORENZO	LCTV	22 46 N	82 11 W	72160	01	SAN LUIS	PPLL	22 29 N	81 02 W	72160	01
SAN LORENZO	LCTV	22 49 N	82 33 W	72160	01	SAN LUIS	PPLL	22 30 N	80 29 W	72160	01
SAN LORENZO	LCTV	22 51 N	81 19 W	72160	01	SAN LUIS	PPLL	22 37 N	81 04 W	72160	01
SAN LORENZO	LCTV	22 52 N	81 57 W	72160	01	SAN LUIS	PPC	22 53 N	81 14 W	72160	01
SAN LORENZO	LCTV	22 56 N	82 31 W	72160	01	SAN LUIS	PPC	22 44 N	81 57 W	72160	01
SAN LORENZO	LCTV	22 56 N	82 36 W	72160	01	SAN LUIS	PPLL	22 45 N	81 52 W	72160	01
SAN LORENZO	LCTV	22 55 N	81 35 W	72160	01	SAN LUIS	PPLL	22 50 N	82 32 W	72160	01
SAN LORENZO	LCTV	22 55 N	82 36 W	72160	01	SAN LUIS	PPLL	22 52 N	82 39 W	72160	01
SAN LORENZO	LCTV	23 00 N	81 19 W	72160	01	SAN LUIS	PPLL	22 53 N	80 19 W	72160	01
SAN LORENZO	LCTV	23 01 N	82 09 W	72160	01	SAN LUIS	PPC	22 53 N	80 58 W	72160	01
SAN LORENZO	LCTV	23 02 N	81 34 W	72160	01	SAN LUIS	PPLL	22 58 N	83 01 W	72160	01
SAN LORENZO	LCTV	23 05 N	81 57 W	72160	01	SAN LUIS	PPC	23 01 N	82 25 W	72160	01
SAN LORENZO	LCTV	23 06 N	81 51 W	72160	01	SAN LUIS	PPLL	23 04 N	82 04 W	72160	01
SAN LORENZO	STP	23 07 N	81 51 W	72160	01	SAN LUIS	LCTV	23 00 N	76 02 W	72160	01
SAN LORENZO ARRABO	STP	23 00 N	77 02 W	72160	01	SAN LUIS	LCTV	23 01 N	76 03 W	72160	01
SAN LORENZO RICO	PPC	19 57 N	76 52 W	72160	01	SAN LUIS	LCTV	20 02 N	76 07 W	72160	01
SAN LORENZO RIO SEE AJICOMAL RIO STP		22 11 N	83 27 W	72160	20	SAN LUIS	LCTV	20 03 N	75 02 W	72160	01
SAN LORENZO SIN ATE						SAN LUIS	LCTV	20 06 N	75 52 W	72160	01
SAN LORENZO ARROYO	STP	20 00 N	77 02 W	72160	00	SAN LUIS	LCTV	20 08 N	75 37 W	72160	01
SAN LORENZO DE CAMPO ALEGRE SEE						SAN LUIS	LCTV	20 16 N	75 03 W	72160	01
SAN LORENZO	LCTV	20 06 N	81 51 W	72160	00						
SAN LORENZO DEL MANGAL	PPLL	22 38 N	80 45 W	72160	01						
SAN LORENZO DE VIARCO	STP	21 45 N	77 39 W	72160	01	SAN LUIS	LCTV	20 53 N	77 43 W	72160	01
SAN LUCAS	PPLL	20 15 N	76 37 W	72160	01	SAN LUIS	LCTV	20 53 N	77 45 W	72160	01
SAN LUCAS	PPLL	22 31 N	76 56 W	72160	01	SAN LUIS	LCTV	21 01 N	77 38 W	72160	01
SAN LUCAS	PPLL	22 34 N	81 05 W	72160	01	SAN LUIS	LCTV	21 03 N	77 00 W	72160	01
SAN LUCAS	LCTV	20 09 N	77 00 W	72160	01	SAN LUIS	LCTV	21 05 N	77 14 W	72160	01
SAN LUCAS	LCTV	20 14 N	76 13 W	72160	01	SAN LUIS	LCTV	21 09 N	77 59 W	72160	01

SAN LUIS	LCTY	21 23 N	77 45 W	72350	01						
SAN LUIS	LCTY	21 24 N	78 23 W	72350	01	SAN LUIS MUNICIPIO DE	ALMO	22 17 N	83 44 W	72350	01
SAN LUIS	LCTY	21 24 N	78 23 W	72350	01	SAN LUIS VALLEY DE	VAL	21 47 N	79 50 W	72360	01
SAN LUIS	LCTY	21 24 N	77 23 W	72350	01	SAN LUIS DEL SAN LUIS	APLL	21 36 N	78 40 W	72350	00
SAN LUIS	LCTY	21 24 N	78 14 W	72350	01	SAN LUIS DE BARRAGAN					
SAN LUIS	LCTY	21 24 N	77 31 W	72350	01	SAN LUIS DE BARRAGAN	LCTY	21 27 N	75 31 W	72360	02
SAN LUIS	LCTY	21 24 N	77 31 W	72350	01	SAN LUIS DE BARRAGAN	LCTY	21 27 N	75 37 W	72360	01
SAN LUIS	LCTY	21 24 N	77 29 W	72350	01						
SAN LUIS	LCTY	22 18 N	79 27 W	72360	01	SAN LUIS DE CAJAL	LCTY	22 43 N	79 57 W	72360	01
SAN LUIS	LCTY	22 17 N	79 36 W	72360	01	SAN LUIS DE LOS RINCONES	APLL	21 11 N	77 27 W	72360	01
SAN LUIS	LCTY	22 11 N	80 13 W	72360	01	SAN LUIS DEL MONTE DEL SAN LUIS	APL	22 53 N	80 53 W	72360	00
SAN LUIS	LCTY	22 28 N	79 57 W	72360	01	SAN LUIS DEL MONTE DEL MONTE	APLA	22 55 N	80 11 W	72360	01
SAN LUIS	LCTY	22 28 N	79 57 W	72360	01	SAN LUIS DEL MONTE DEL MONTE	LCTY	21 28 N	79 24 W	72360	01
SAN LUIS	LCTY	22 28 N	80 04 W	72360	01						
SAN LUIS	LCTY	22 40 N	81 15 W	72360	01	SAN LUIS DE HUAPAN	LCTY	21 24 N	77 31 W	72360	01
SAN LUIS	LCTY	22 41 N	81 36 W	72360	01	SAN LUIS ORIENTE SEE					
SAN LUIS	LCTY	22 44 N	81 16 W	72360	01	SAN LUIS MUNICIPIO DE	ALMO	20 11 N	75 54 W	72360	00
SAN LUIS	LCTY	22 45 N	81 08 W	72360	01	SAN LUIS PENA DE DEL RIO SEE					
SAN LUIS	LCTY	22 47 N	81 41 W	72360	01	SAN LUIS MUNICIPIO DE	ALMO	22 17 N	81 44 W	72360	00
SAN LUIS	LCTY	22 50 N	81 35 W	72360	01	SAN LUIS SEE	APLL	22 30 N	81 44 W	72360	00
SAN LUIS	LCTY	22 51 N	81 28 W	72360	01	SAN LUIS SEE	APL	20 13 N	75 28 W	72360	01
SAN LUIS	LCTY	22 51 N	81 49 W	72360	01	SAN LUIS MUNICIPIO DE					
SAN LUIS	LCTY	22 51 N	82 40 W	72360	01	SAN MANUEL	APLL	20 19 N	76 54 W	72360	01
SAN LUIS	LCTY	22 52 N	80 53 W	72360	01	SAN MANUEL	APLL	21 00 N	77 34 W	72360	01
SAN LUIS	LCTY	22 52 N	82 28 W	72360	01	SAN MANUEL	APL	21 04 N	76 56 W	72360	01
SAN LUIS	LCTY	22 53 N	82 26 W	72360	01	SAN MANUEL	APLL	21 18 N	77 23 W	72360	01
SAN LUIS	LCTY	22 53 N	82 52 W	72360	01	SAN MANUEL	APLL	21 14 N	77 25 W	72360	01
SAN LUIS	LCTY	22 53 N	82 53 W	72360	01	SAN MANUEL	APLL	21 51 N	79 02 W	72360	01
SAN LUIS	LCTY	22 54 N	81 38 W	72360	01	SAN MANUEL	APLL	21 44 N	78 54 W	72360	01
SAN LUIS	LCTY	22 55 N	80 29 W	72360	01	SAN MANUEL	APL	22 21 N	79 33 W	72360	01
SAN LUIS	LCTY	22 55 N	80 55 W	72360	01	SAN MANUEL	APLL	22 22 N	80 37 W	72360	01
SAN LUIS	LCTY	22 55 N	82 18 W	72360	01	SAN MANUEL	APLL	22 33 N	81 04 W	72360	01
SAN LUIS	LCTY	23 04 N	82 04 W	72360	01	SAN MANUEL	APLL	22 35 N	81 41 W	72360	01
SAN LUIS	APL	23 04 N	81 41 W	72360	01	SAN MANUEL	APLL	22 55 N	81 09 W	72360	01
SAN LUIS	APL	20 11 N	76 45 W	72360	01	SAN MANUEL	APLL	22 47 N	80 38 W	72360	01
SAN LUIS	APL	22 22 N	79 58 W	72360	01	SAN MANUEL	APLL	21 07 N	81 04 W	72360	01
SAN LUIS	APL	22 22 N	79 58 W	72360	01	SAN MANUEL	APLL	22 51 N	81 26 W	72360	01
SAN LUIS	APL	22 28 N	81 04 W	72360	00	SAN MANUEL	APLL	23 04 N	82 11 W	72360	01
SAN LUIS	APL	22 03 N	77 35 W	72360	00	SAN MANUEL	LCTY	20 30 N	77 56 W	72360	01
SAN LUIS	APL	22 03 N	77 35 W	72360	00	SAN MANUEL	LCTY	21 03 N	77 32 W	72360	01
SAN LUIS	APL	22 03 N	77 35 W	72360	00	SAN MANUEL	LCTY	21 26 N	77 30 W	72360	01
SAN LUIS	APL	22 03 N	77 35 W	72360	00	SAN MANUEL	LCTY	21 21 N	77 55 W	72360	01
SAN LUIS	APL	20 11 N	75 51 W	72360	01						

SAN MANUEL	LCFV	21 47 N	74 30 W	72107 01	SAN MANUEL	LCFV	21 57 N	82 35 W	72107 01
SAN MANUEL	LCFV	21 48 N	74 30 W	72107 01	SAN MANUEL	LCFV	21 57 N	81 37 W	72107 01
SAN MANUEL	LCFV	21 48 N	74 30 W	72107 01	SAN MANUEL	LCFV	21 58 N	81 38 W	72107 01
SAN MANUEL	LCFV	21 48 N	74 30 W	72107 01	SAN MANUEL	LCFV	21 58 N	81 38 W	72107 01
SAN MANUEL	LCFV	21 48 N	74 30 W	72107 01	SAN MANUEL	LCFV	21 58 N	82 37 W	72107 01
SAN MANUEL	LCFV	21 48 N	74 30 W	72107 01	SAN MANUEL	LCFV	21 58 N	81 36 W	72107 01
SAN MANUEL	LCFV	21 48 N	74 30 W	72107 01	SAN MANUEL	LCFV	21 58 N	79 47 W	72107 01
SAN MANUEL	LCFV	21 48 N	74 30 W	72107 01	SAN MANUEL	LCFV	21 58 N	81 37 W	72107 01
SAN MANUEL	LCFV	21 48 N	74 30 W	72107 01	SAN MANUEL DE SAN JUAN	EST	21 59 N	82 31 W	72107 01
SAN MANUEL	LCFV	21 48 N	74 30 W	72107 01	SAN MANUEL DEL CENTRO	PPH	22 23 N	79 33 W	72107 00
SAN MANUEL	LCFV	22 15 N	80 30 W	72107 01	SAN MANUEL DE VILLAMAR	PPH	20 01 N	74 26 W	72107 01
SAN MANUEL	LCFV	22 16 N	80 29 W	72107 01	SAN MARCELINO	LCFV	22 41 N	80 31 W	72107 01
SAN MANUEL	LCFV	22 16 N	80 29 W	72107 01	SAN MARCELINO	LCFV	22 44 N	81 25 W	72107 01
SAN MANUEL	LCFV	22 16 N	79 46 W	72107 01	SAN MARCELINO	LCFV	22 56 N	81 35 W	72107 01
SAN MANUEL	LCFV	22 16 N	79 36 W	72107 01	SAN MARCELINO	LCFV	22 58 N	81 41 W	72107 01
SAN MANUEL	LCFV	22 20 N	79 40 W	72107 01	SAN MARCELINO	PPH	21 15 N	76 39 W	72107 01
SAN MANUEL	LCFV	22 21 N	79 36 W	72107 01	SAN MARCELINO	LCFV	22 17 N	81 34 W	72107 01
SAN MANUEL	LCFV	22 21 N	81 25 W	72107 01	SAN MARCELINO	LCFV	22 26 N	81 37 W	72107 01
SAN MANUEL	LCFV	22 21 N	79 46 W	72107 01	SAN MARCELINO	LCFV	22 47 N	79 29 W	72107 01
SAN MANUEL	LCFV	22 21 N	81 36 W	72107 01	SAN MARCELINO	PPH	20 09 N	79 41 W	72107 01
SAN MANUEL	LCFV	22 41 N	81 31 W	72107 01	SAN MARCELINO	PPH	22 31 N	80 37 W	72107 01
SAN MANUEL	LCFV	22 41 N	81 32 W	72107 01	SAN MARCELINO	PPH	22 50 N	81 36 W	72107 01
SAN MANUEL	LCFV	22 41 N	81 32 W	72107 01	SAN MARCELINO	PPH	22 51 N	82 24 W	72107 01
SAN MANUEL	LCFV	22 41 N	81 32 W	72107 01	SAN MARCELINO	LCFV	23 40 N	79 25 W	72107 01
SAN MANUEL	LCFV	22 41 N	81 32 W	72107 01	SAN MARCELINO	LCFV	23 44 N	80 31 W	72107 01
SAN MANUEL	LCFV	22 41 N	81 32 W	72107 01	SAN MARCELINO	LCFV	22 58 N	79 35 W	72107 01
SAN MANUEL	LCFV	22 41 N	81 32 W	72107 01	SAN MARCELINO	LCFV	22 26 N	79 37 W	72107 01
SAN MANUEL	LCFV	22 41 N	81 32 W	72107 01	SAN MARCELINO	LCFV	22 49 N	83 21 W	72107 01
SAN MANUEL	LCFV	22 41 N	81 32 W	72107 01	SAN MARCELINO	LCFV	22 50 N	82 50 W	72107 01
SAN MANUEL	LCFV	22 41 N	81 32 W	72107 01	SAN MARCELINO	LCFV	22 50 N	81 23 W	72107 01
SAN MANUEL	LCFV	22 41 N	81 32 W	72107 01	SAN MARCELINO	LCFV	22 51 N	81 27 W	72107 01
SAN MANUEL	LCFV	22 41 N	81 32 W	72107 01	SAN MARCELINO	LCFV	22 53 N	82 25 W	72107 01
SAN MANUEL	LCFV	22 41 N	81 32 W	72107 01	SAN MARCELINO PUNTA	EST	21 07 N	79 47 W	72107 01
SAN MANUEL	LCFV	22 41 N	81 32 W	72107 01	SAN MARCELINO RIO	EST	22 53 N	81 23 W	72107 01
SAN MANUEL	LCFV	22 41 N	81 32 W	72107 01	SAN MARCELINO DE BUENAS	EST	21 00 N	76 35 W	72107 01
SAN MANUEL	LCFV	22 41 N	81 32 W	72107 01	SAN MARCELINO DE BUENAS III	EST	21 00 N	76 35 W	72107 01
SAN MANUEL	LCFV	22 41 N	81 32 W	72107 01	SAN MARCELINO DE BUENAS	EST	21 00 N	76 35 W	72107 01

SAN MARTIN SEE SANTA MARTINA	PPML	22 07 N	71 37 W	72360	00	SAN MARTIN	PPML	22 06 N	76 25 W	72360	01
SAN MARTIN	LCTY	22 06 N	76 44 W	72360	01	SAN MARTIN	PPML	22 21 N	80 50 W	72360	02
SAN MARTIN	LCTY	22 10 N	81 05 W	72360	01	SAN MARTIN	LCTY	22 15 N	81 23 W	72360	01
SAN MARTIN	LCTY	22 36 N	82 58 W	72360	01	SAN MARTIN	LCTY	22 16 N	81 33 W	72360	01
SAN MARTIN DE AGUIARAS	PPML	22 03 N	76 32 W	72360	00	SAN MARTIN	LCTY	22 25 N	79 35 W	72360	01
SAN MARTIN DE EL PALENCIA	LCTY	22 06 N	76 28 W	72360	00	SAN MARTIN	LCTY	22 06 N	82 23 W	72370	01
SAN MARTIN	PPML	22 33 N	77 37 W	72360	01	SAN MARTIN	LCTY	22 09 N	80 65 W	72360	01
SAN MARTIN LEE						SAN MARTIN	LCTY	22 07 N	80 66 W	72360	01
SAN MARTIN NUMERO CINCO	PPML	21 00 N	76 34 W	72360	00	SAN MARTIN	LCTY	22 05 N	80 66 W	72360	01
SAN MARTIN	PPML	21 22 N	77 07 W	72360	01	SAN MARTIN	LCTY	22 02 N	82 21 W	72360	01
SAN MARTIN	PPML	22 36 N	83 19 W	72360	01	SAN MARTIN	LCTY	22 01 N	82 23 W	72360	01
SAN MARTIN	PPML	22 09 N	80 56 W	72360	01	SAN MARTIN	LCTY	22 01 N	81 36 W	72360	01
SAN MARTIN	PPML	22 07 N	80 55 W	72360	01	SAN MARTIN CANAL	DTCH	22 02 N	80 57 W	72360	01
SAN MARTIN	PPML	22 01 N	81 31 W	72360	01	SAN MARTIN CANAL DE	DTCH	22 02 N	80 57 W	72360	01
SAN MARTIN	LCTY	22 36 N	86 31 W	72360	02	SAN MARTIN	PPML	21 05 N	82 15 W	72360	01
SAN MARTIN	LCTY	21 30 N	74 37 W	72360	01	SAN MARTIN	DTCH	21 05 N	82 00 W	72360	00
SAN MARTIN	LCTY	22 02 N	79 36 W	72360	01	SAN MARTIN SEE SAN MARTIN	MLTP	21 06 N	77 00 W	72360	00
SAN MARTIN	LCTY	22 16 N	79 47 W	72360	01	SAN MARTIN	LCTY	22 05 N	81 41 W	72360	01
SAN MARTIN	LCTY	22 15 N	82 55 W	72360	01	SAN MIGUEL SEE					
SAN MARTIN	LCTY	22 05 N	82 45 W	72360	01	SAN MIGUEL DE PARADA	PPML	25 02 N	79 53 W	72360	00
SAN MARTIN	LCTY	22 08 N	80 54 W	72360	01	SAN MIGUEL	PPML	22 06 N	78 48 W	72360	01
SAN MARTIN	LCTY	22 08 N	80 54 W	72360	01	SAN MIGUEL	PPML	22 06 N	78 51 W	72360	01
SAN MARTIN	LCTY	22 08 N	80 54 W	72360	02	SAN MIGUEL	PPML	20 12 N	75 10 W	72360	01
SAN MARTIN	LCTY	22 09 N	80 56 W	72360	01	SAN MIGUEL	PPML	20 14 N	76 57 W	72360	01
SAN MARTIN	LCTY	22 30 N	83 11 W	72360	01	SAN MIGUEL SEE					
SAN MARTIN	LCTY	22 32 N	81 54 W	72360	01	SAN MIGUEL DEL JUNCO	PPML	20 07 N	77 49 W	72360	00
SAN MARTIN	LCTY	22 33 N	82 34 W	72360	01	SAN MIGUEL	PPML	20 36 N	77 33 W	72360	01
SAN MARTIN DE AGUIARAS	SM	21 01 N	76 32 W	72360	00	SAN MIGUEL	PPML	21 07 N	78 20 W	72360	01
SAN MARTIN DE AGUIARAS	PPML	21 01 N	76 32 W	72360	01	SAN MIGUEL	PPML	21 01 N	76 04 W	72360	01
SAN MARTIN DE AGUIARAS SEE						SAN MIGUEL	PPML	21 03 N	76 05 W	72360	02
SAN MARTIN DE CAPELAS	PPML	21 01 N	76 32 W	72360	00	SAN MIGUEL	PPML	21 14 N	76 32 W	72360	01
SAN MARTIN DE CAPELAS	LCTY	22 22 N	79 44 W	72360	01	SAN MIGUEL SEE SAN MIGUEL DE BAGO	PPML	21 16 N	77 20 W	72360	00
SAN MARTIN DE VELIS	LCTY	23 05 N	81 59 W	72360	01	SAN MIGUEL	PPML	22 01 N	76 18 W	72360	01
SAN MARTIN DE VIALLA LOMA DE	MLLS	20 58 N	77 33 W	72360	01	SAN MIGUEL	PPML	22 02 N	79 12 W	72360	01
SAN MARTIN NUMERO CINCO	PPML	21 05 N	76 35 W	72360	01	SAN MIGUEL	PPML	22 02 N	79 55 W	72360	01
SAN MARTIN NUMERO 3 SEE						SAN MIGUEL	PPML	22 15 N	83 46 W	72360	01
SAN MARTIN NUMERO CINCO	PPML	21 00 N	76 35 W	72360	00	SAN MIGUEL	PPML	22 15 N	84 05 W	72360	01
						SAN MIGUEL	PPML	22 16 N	84 02 W	72360	01
						SAN MIGUEL	PPML	22 21 N	80 52 W	72360	01

SAN MIGUEL	DPLL	22 26 N	79 59 W	72340 01	SAN MIGUEL	LCTV	20 21 N	76 29 W	72360 01	
SAN MIGUEL	DPLL	22 26 N	80 38 W	72330 01	SAN MIGUEL	LCTV	20 26 N	76 31 W	72360 01	
SAN MIGUEL	DPLL	22 26 N	80 34 W	72340 01	SAN MIGUEL	LCTV	20 30 N	76 00 W	72360 00	
SAN MIGUEL	DPLL	22 31 N	79 54 W	72340 01	SAN MIGUEL	SEE MIGUEL ABAJO	LCTV	20 33 N	75 16 W	72360 00
SAN MIGUEL SEE					SAN MIGUEL		LCTV	22 43 N	76 14 W	72360 02
SAN MIGUEL V LAS MARIAS	DPLL	22 32 N	79 53 W	72340 00						
					SAN MIGUEL	LCTV	20 44 N	76 04 W	72360 01	
SAN MIGUEL	DPLL	22 43 N	81 22 W	72320 01	SAN MIGUEL	LCTV	20 45 N	76 08 W	72360 01	
SAN MIGUEL	DPLL	22 43 N	82 18 W	72320 01	SAN MIGUEL	LCTV	20 47 N	76 13 W	72360 01	
SAN MIGUEL	DPLL	22 43 N	82 29 W	72320 01	SAN MIGUEL	LCTV	20 48 N	76 59 W	72360 01	
SAN MIGUEL	DPLL	22 45 N	82 35 W	72320 01	SAN MIGUEL	LCTV	20 49 N	77 49 W	72360 01	
SAN MIGUEL	DPLL	22 46 N	82 09 W	72320 01						
					SAN MIGUEL	LCTV	21 00 N	75 39 W	72360 01	
SAN MIGUEL	DPLL	22 47 N	83 00 W	72310 01	SAN MIGUEL	LCTV	21 07 N	77 49 W	72350 01	
SAN MIGUEL	DPLL	22 48 N	80 19 W	72340 03	SAN MIGUEL	LCTV	21 13 N	77 14 W	72350 01	
SAN MIGUEL	DPLL	22 48 N	80 43 W	72340 01	SAN MIGUEL SEE					
SAN MIGUEL	DPLL	22 50 N	82 32 W	72320 01	SAN MIGUEL DE LAS GUASIMAS	LCTV	21 13 N	77 35 W	72350 00	
SAN MIGUEL SEE					SAN MIGUEL	LCTV	21 13 N	78 15 W	72350 01	
SAN MIGUEL DE LOS BAÑOS	DPLL	22 51 N	81 20 W	72310 00						
					SAN MIGUEL	LCTV	21 14 N	77 14 W	72350 01	
SAN MIGUEL	DPLL	22 53 N	81 35 W	72310 01	SAN MIGUEL	LCTV	21 17 N	78 10 W	72350 01	
SAN MIGUEL	DPLL	22 53 N	82 26 W	72320 01	SAN MIGUEL	LCTV	21 18 N	78 04 W	72350 01	
SAN MIGUEL	DPLL	22 54 N	81 34 W	72310 01	SAN MIGUEL SEE SAN MIGUELITO	LCTV	21 20 N	78 07 W	72350 00	
SAN MIGUEL	DPLL	22 54 N	82 32 W	72320 01	SAN MIGUEL	LCTV	21 25 N	78 06 W	72350 01	
SAN MIGUEL	DPLL	22 55 N	81 34 W	72320 01						
					SAN MIGUEL	LCTV	21 26 N	78 22 W	72350 01	
SAN MIGUEL	DPLL	22 55 N	81 55 W	72320 01	SAN MIGUEL	LCTV	21 27 N	78 21 W	72350 01	
SAN MIGUEL	DPLL	22 56 N	82 03 W	72320 01	SAN MIGUEL	LCTV	21 30 N	78 14 W	72350 01	
SAN MIGUEL	DPLL	22 56 N	82 28 W	72320 01	SAN MIGUEL	LCTV	21 35 N	78 27 W	72350 01	
SAN MIGUEL	DPLL	22 57 N	82 52 W	72310 01	SAN MIGUEL	LCTV	21 51 N	80 03 W	72340 01	
SAN MIGUEL	DPLL	22 58 N	81 14 W	72330 01						
					SAN MIGUEL SEE SAN MIGUELITO	LCTV	22 04 N	79 03 W	72350 01	
SAN MIGUEL	DPLL	23 03 N	82 32 W	72320 01	SAN MIGUEL	LCTV	22 05 N	80 31 W	72340 01	
SAN MIGUEL	DPLL	23 04 N	82 04 W	72320 01	SAN MIGUEL	LCTV	22 08 N	79 58 W	72340 01	
SAN MIGUEL	DPLL	23 04 N	82 35 W	72320 01	SAN MIGUEL	LCTV	22 09 N	79 42 W	72340 01	
SAN MIGUEL	DPLL	23 05 N	81 36 W	72330 01	SAN MIGUEL	LCTV	22 11 N	79 45 W	72340 01	
SAN MIGUEL	LCTV	20 01 N	76 33 W	72360 01						
					SAN MIGUEL	LCTV	22 16 N	80 04 W	72340 01	
SAN MIGUEL	LCTV	20 04 N	77 18 W	72360 01	SAN MIGUEL	LCTV	22 18 N	80 50 W	72340 01	
SAN MIGUEL	LCTV	20 08 N	76 45 W	72360 01	SAN MIGUEL	LCTV	22 19 N	79 47 W	72340 01	
SAN MIGUEL	LCTV	20 09 N	77 36 W	72360 01	SAN MIGUEL	LCTV	22 19 N	80 01 W	72340 01	
SAN MIGUEL	LCTV	20 12 N	76 15 W	72360 01	SAN MIGUEL	LCTV	22 21 N	80 04 W	72340 01	
SAN MIGUEL	LCTV	20 12 N	75 44 W	72360 01						
					SAN MIGUEL	LCTV	22 22 N	79 48 W	72340 01	
SAN MIGUEL	LCTV	20 14 N	77 59 W	72360 01						

SAN NEMESIO	LCTV	23 05 N	82 12 W	72320 01	SAN NICOLÁS	LCTV	22 56 N	81 47 W	72350 01
SAN NICOLÁS- PUNTA SEE					SAN NICOLÁS	LCTV	23 02 N	81 57 W	72350 01
SAINT NICOLAS POINT	PI	19 55 N	75 11 W	72360 00	SAN NICOLÁS	MA	20 01 N	75 43 W	72360 01
SAN NICOLÁS	PPLL	20 17 N	75 56 W	72360 01	SAN NICOLÁS	MSIP	22 55 N	82 52 W	72350 01
SAN NICOLÁS	PPLL	20 18 N	75 55 W	72360 02	SAN NICOLÁS- CANAL DE SEE				
SAN NICOLÁS	PPLL	20 51 N	77 27 W	72350 01	NICHOLAS CHANNEL	CHWV	23 25 N	80 05 W	72350 00
SAN NICOLÁS					SAN NICOLÁS- MUNICIPIO DE	ADMO	22 47 N	81 55 W	72350 01
SAN NICOLÁS	PPL	20 52 N	77 23 W	72350 01	SAN-NICOLÁS- PUNTA SEE				
SAN NICOLÁS	PPLL	21 33 N	77 38 W	72350 01	SAINT NICOLAS POINT	PI	19 55 N	75 11 W	72361 00
SAN NICOLÁS	PPLL	22 11 N	79 12 W	72350 01	SAN NICOLÁS- RÍO	SIW	22 43 N	81 55 W	72370 01
SAN NICOLÁS SEE					SAN NICOLÁS- ZANJA	OTCH	22 40 N	81 56 W	72370 01
SAN NICOLÁS DE VISTA HERMOSA	PPLL	22 12 N	80 47 W	72360 00	SAN NICOLÁS DE BARI	PPL	22 47 N	81 55 W	72350 01
SAN NICOLÁS	PPLL	22 25 N	83 47 W	72310 01	SAN NICOLÁS DE DUMÉNIGO	LCTV	21 47 N	78 31 W	72350 01
SAN NICOLÁS SEE					SAN NICOLÁS DE HORÓN	LCTV	20 10 N	75 45 W	72360 01
SAN NICOLÁS DE BARI	PPL	22 47 N	81 55 W	72320 00	SAN NICOLÁS DE PALERMO	PPLL	22 09 N	80 46 W	72360 01
SAN NICOLÁS	PPLL	22 49 N	80 16 W	72360 01	SAN NICOLÁS DE PALERMO SEE				
SAN NICOLÁS	PPLL	23 04 N	82 08 W	72320 01	SAN NICOLÁS DE VISTA HERMOSA	PPLL	22 12 N	80 47 W	72360 00
SAN NICOLÁS	PPLL	23 07 N	82 09 W	72320 01	SAN NICOLÁS DE VISTA HERMOSA	PPLL	22 12 N	80 47 W	72360 01
SAN NICOLÁS	LCTV	19 57 N	75 11 W	72361 01	SAN NICOLÁS LA AURORA	LCTV	23 04 N	81 58 W	72350 01
SAN NICOLÁS					SAN NOELASCO	PPLL	21 45 N	79 02 W	72350 01
SAN NICOLÁS	LCTV	20 06 N	75 42 W	72360 01	SAN ONOFRE	LCTV	22 32 N	83 19 W	72350 01
SAN NICOLÁS	LCTV	20 06 N	75 56 W	72360 01	SAN QUIDIO	LCTV	22 44 N	80 36 W	72350 01
SAN NICOLÁS	LCTV	20 27 N	75 25 W	72360 01	SAN PABLO	PPLL	21 19 N	76 58 W	72360 01
SAN NICOLÁS	LCTV	20 56 N	73 04 W	72360 01	SAN PABLO				
SAN NICOLÁS	LCTV	21 02 N	78 22 W	72350 01	SAN PABLO	PPLL	21 25 N	77 32 W	72350 01
SAN NICOLÁS					SAN PABLO	PPLL	21 49 N	78 25 W	72350 01
SAN NICOLÁS	LCTV	21 21 N	78 27 W	72350 01	SAN PABLO	PPLL	22 14 N	79 12 W	72360 01
SAN NICOLÁS	LCTV	21 26 N	78 25 W	72350 01	SAN PABLO	PPL	22 21 N	79 36 W	72360 00
SAN NICOLÁS	LCTV	21 28 N	77 37 W	72350 01	SAN PABLO	PPLL	22 48 N	81 50 W	72350 01
SAN NICOLÁS	LCTV	21 28 N	78 25 W	72350 01	SAN PABLO				
SAN NICOLÁS					SAN PABLO	PPLL	22 52 N	82 21 W	72370 01
SAN NICOLÁS	LCTV	21 50 N	78 13 W	72350 01	SAN PABLO	EST	21 15 N	77 19 W	72350 01
SAN NICOLÁS	LCTV	21 52 N	77 37 W	72350 01	SAN PABLO	LCTV	19 59 N	75 31 W	72360 01
SAN NICOLÁS SEE					SAN PABLO	LCTV	20 50 N	77 37 W	72350 01
SAN NICOLÁS DE DUMÉNIGO	LCTV	21 47 N	78 31 W	72350 00	SAN PABLO	LCTV	20 50 N	78 00 W	72350 01
SAN NICOLÁS	LCTV	22 14 N	80 06 W	72360 01	SAN PABLO				
SAN NICOLÁS	LCTV	22 15 N	80 28 W	72360 01	SAN PABLO	LCTV	21 00 N	76 09 W	72360 02
SAN NICOLÁS					SAN PABLO	LCTV	21 15 N	77 49 W	72350 01
SAN NICOLÁS	LCTV	22 26 N	79 53 W	72360 01	SAN PABLO	LCTV	21 19 N	76 04 W	72350 01
SAN NICOLÁS	LCTV	22 44 N	81 31 W	72350 01	SAN PABLO	LCTV	21 20 N	76 58 W	72360 03
SAN NICOLÁS	LCTV	22 49 N	81 41 W	72350 01	SAN PABLO	LCTV	21 21 N	78 02 W	72350 01
SAN NICOLÁS	LCTV	22 53 N	82 32 W	72320 01					

SAN PABLO	LCTV	21 38 N	76 16 W	72340	01	SAN PANTALEON	LCTV	22 51 N	82 25 W	72320	01
SAN PABLO	LCTV	21 38 N	79 33 W	72350	01	SAN PASTOR	PLL	22 48 N	82 11 W	72310	01
SAN PABLO	LCTV	21 46 N	76 46 W	72340	01	SAN PATRICIO	LCTV	22 53 N	82 28 W	72320	01
SAN PABLO	LCTV	21 49 N	79 33 W	72340	01	SAN PATRICIO	LCTV	22 54 N	82 28 W	72320	01
SAN PABLO	LCTV	21 57 N	78 57 W	72350	01	SAN PATRICIO	LCTV	22 58 N	81 24 W	72310	01
SAN PABLO	LCTV	22 11 N	79 37 W	72340	01	SAN PATRICIO	LCTV	23 02 N	82 12 W	72320	01
SAN PABLO	LCTV	22 12 N	79 37 W	72340	01	SAN PEDRITO	LCTV	20 03 N	75 50 W	72360	01
SAN PABLO	LCTV	22 13 N	79 55 W	72340	01	SAN PEDRITO	LCTV	20 26 N	76 19 W	72366	01
SAN PABLO	LCTV	22 14 N	75 54 W	72340	01	SAN PEDRITO	LCTV	22 06 N	78 53 W	72350	01
SAN PABLO	LCTV	22 18 N	79 10 W	72340	01	SAN PEDRITO	LCTV	22 57 N	82 32 W	72320	01
SAN PABLO	LCTV	22 19 N	80 51 W	72340	01	SAN PEDRO	PLL	20 03 N	75 50 W	72360	01
SAN PABLO	LCTV	22 22 N	79 42 W	72340	01	SAN PEDRO	PLL	20 06 N	76 06 W	72360	01
SAN PABLO	LCTV	22 27 N	80 51 W	72340	01	SAN PEDRO	PLL	20 11 N	75 47 W	72360	01
SAN PABLO	LCTV	22 37 N	80 55 W	72330	01	SAN PEDRO	PLL	20 12 N	75 06 W	72360	01
SAN PABLO	LCTV	22 39 N	80 48 W	72340	01	SAN PEDRO	PLL	20 15 N	75 46 W	72360	02
SAN PABLO	LCTV	22 41 N	81 30 W	72330	01	SAN PEDRO	PLL	21 04 N	76 33 W	72360	01
SAN PABLO	LCTV	22 42 N	81 31 W	72330	01	SAN PEDRO	PLL	21 37 N	82 53 W	72320	01
SAN PABLO	LCTV	22 42 N	81 34 W	72330	01	SAN PEDRO	PLL	21 45 N	79 46 W	72340	01
SAN PABLO	LCTV	22 42 N	81 39 W	72320	01	SAN PEDRO	PLL	21 46 N	78 51 W	72340	01
SAN PABLO	LCTV	22 43 N	81 14 W	72330	01	SAN PEDRO	PLL	22 05 N	76 53 W	72340	01
SAN PABLO	LCTV	22 45 N	80 10 W	72340	01	SAN PEDRO	PLL	22 13 N	84 03 W	72310	01
SAN PABLO	LCTV	22 45 N	82 14 W	72320	01	SAN PEDRO	PLL	22 14 N	83 44 W	72310	01
SAN PABLO	LCTV	22 52 N	81 10 W	72330	01	SAN PEDRO	PLL	22 15 N	79 04 W	72340	01
SAN PABLO	LCTV	22 53 N	81 19 W	72330	01	SAN PEDRO	PLL	22 17 N	83 47 W	72310	01
SAN PABLO	LCTV	22 54 N	82 20 W	72320	01	SAN PEDRO	PLL	22 18 N	83 40 W	72310	01
SAN PABLO	LCTV	22 56 N	80 37 W	72340	01	SAN PEDRO	PLL	22 26 N	80 49 W	72340	01
SAN PABLO	LCTV	22 56 N	80 49 W	72330	01	SAN PEDRO	PLL	22 29 N	81 01 W	72330	01
SAN PABLO	LCTV	22 56 N	82 29 W	72320	01	SAN PEDRO	PLL	22 40 N	82 54 W	72310	01
SAN PABLO	LCTV	22 57 N	81 13 W	72330	01	SAN PEDRO	PLL	22 41 N	83 08 W	72310	01
SAN PABLO	LCTV	23 04 N	81 57 W	72320	01	SAN PEDRO	PLL	22 41 N	83 11 W	72310	01
SAN PABLO	NR	20 12 N	76 22 W	72360	01	SAN PEDRO SEE SAN PEDRO DE MAYABON	PLL	22 42 N	80 36 W	72330	00
SAN PABLO CENTRAL SEE FRANCISCO PEREZ CENTRAL	CTL	22 21 N	79 36 W	72340	00	SAN PEDRO	PLL	22 42 N	83 05 W	72310	01
SAN PABLO DE VAO	PLL	20 09 N	76 42 W	72360	01	SAN PEDRO	PLL	22 42 N	83 06 W	72310	01
SAN PABLO DE VAO	LCTV	20 10 N	76 44 W	72360	01	SAN PEDRO	PLL	22 43 N	80 00 W	72360	01
SAN PABLO DE VAO ABACO	PLL	20 10 N	76 42 W	72360	01	SAN PEDRO	PLL	22 44 N	82 17 W	72320	01
SAN PABLO I SEE SAN PABLO	LCTV	22 54 N	82 29 W	72320	00	SAN PEDRO	PLL	22 50 N	80 12 W	72340	01

SAN PEDRO	PPLL	22 51 N	81 55 W	72320	01	SAN PEDRO	LCTY	22 14 N	82 05 W	72340	01	
SAN PEDRO	PPLL	22 52 N	81 54 W	72320	01	SAN PEDRO	LCTY	22 16 N	79 15 W	72340	01	
SAN PEDRO	PPLL	22 53 N	80 31 W	72340	01	SAN PEDRO	LCTY	22 21 N	80 04 W	72340	01	
SAN PEDRO	PPLL	22 54 N	80 40 W	72340	01	SAN PEDRO	LCTY	22 22 N	79 35 W	72340	01	
SAN PEDRO	PPLL	22 57 N	81 34 W	72330	01	SAN PEDRO	LCTY	22 24 N	81 52 W	72310	01	
SAN PEDRO	PPLL	22 57 N	82 29 W	72320	01	SAN PEDRO	LCTY	22 25 N	80 03 W	72340	01	
SAN PEDRO	PPLL	23 01 N	81 35 W	72330	01	SAN PEDRO	LCTY	22 26 N	83 20 W	72310	01	
SAN PEDRO	PPLL	23 03 N	82 11 W	72320	01	SAN PEDRO	LCTY	22 53 N	78 51 W	72140	01	
SAN PEDRO	PPLL	23 03 N	82 18 W	72320	00	SAN PEDRO	LCTY	22 35 N	81 00 W	72330	01	
SAN PEDRO	EST	22 38 N	80 33 W	72340	01	SAN PEDRO	LCTY	22 37 N	81 10 W	72330	01	
SAN PEDRO	LCTY	20 01 N	76 33 W	72360	01	SAN PEDRO	LCTY	22 38 N	81 10 W	72330	01	
SAN PEDRO	LCTY	20 06 N	76 37 W	72360	01	SAN PEDRO	LCTY	22 38 N	81 23 W	72330	01	
SAN PEDRO	LCTY	20 09 N	75 13 W	72360	01	SAN PEDRO	LCTY	22 38 N	83 20 W	72310	01	
SAN PEDRO	LCTY	20 11 N	76 42 W	72360	00	SAN PEDRO	LCTY	22 40 N	80 19 W	72340	01	
SAN PEDRO	LCTY	20 18 N	76 36 W	72360	01	SAN PEDRO	SEE LA CAMPANA	LCTY	22 40 N	80 36 W	72340	00
SAN PEDRO	LCTY	20 43 N	76 06 W	72360	02	SAN PEDRO	LCTY	22 40 N	81 52 W	72330	01	
SAN PEDRO	LCTY	20 46 N	77 43 W	72350	01	SAN PEDRO	LCTY	22 41 N	80 07 W	72340	01	
SAN PEDRO	LCTY	20 57 N	77 53 W	72360	01	SAN PEDRO	LCTY	22 41 N	81 37 W	72330	01	
SAN PEDRO	LCTY	21 02 N	77 29 W	72350	01	SAN PEDRO	LCTY	22 43 N	82 48 W	72320	01	
SAN PEDRO	LCTY	21 05 N	76 06 W	72360	02	SAN PEDRO	LCTY	22 44 N	80 06 W	72340	01	
SAN PEDRO	LCTY	21 05 N	77 59 W	72350	01	SAN PEDRO	LCTY	22 44 N	81 02 W	72330	01	
SAN PEDRO	LCTY	21 06 N	77 25 W	72350	01	SAN PEDRO	LCTY	22 45 N	81 34 W	72330	01	
SAN PEDRO	LCTY	21 10 N	77 26 W	72350	01	SAN PEDRO	LCTY	22 45 N	82 04 W	72330	01	
SAN PEDRO	LCTY	21 15 N	77 14 W	72350	01	SAN PEDRO	LCTY	22 46 N	82 24 W	72320	01	
SAN PEDRO	LCTY	21 23 N	76 57 W	72360	00	SAN PEDRO	LCTY	22 46 N	82 47 W	72310	01	
SAN PEDRO	LCTY	21 32 N	72 21 W	72350	01	SAN PEDRO	LCTY	22 47 N	82 54 W	72320	01	
SAN PEDRO	LCTY	21 40 N	78 48 W	72350	01	SAN PEDRO	LCTY	22 47 N	82 35 W	72320	01	
SAN PEDRO	LCTY	21 44 N	78 26 W	72350	01	SAN PEDRO	LCTY	22 48 N	80 46 W	72330	01	
SAN PEDRO	LCTY	21 56 N	79 01 W	72350	01	SAN PEDRO	LCTY	22 48 N	83 05 W	72310	01	
SAN PEDRO	LCTY	21 58 N	78 40 W	72350	01	SAN PEDRO	LCTY	22 49 N	81 45 W	72330	01	
SAN PEDRO	LCTY	22 01 N	78 48 W	72350	01	SAN PEDRO	LCTY	22 49 N	82 59 W	72310	01	
SAN PEDRO	LCTY	22 05 N	78 32 W	72350	01	SAN PEDRO	LCTY	22 51 N	80 15 W	72340	02	
SAN PEDRO	LCTY	22 16 N	80 14 W	72340	01	SAN PEDRO	LCTY	22 51 N	81 36 W	72320	01	
SAN PEDRO	LCTY	22 12 N	80 51 W	72340	01	SAN PEDRO	LCTY	22 51 N	82 15 W	72320	01	
SAN PEDRO	LCTY	22 13 N	79 52 W	72340	01	SAN PEDRO	LCTY	22 51 N	82 30 W	72320	01	
SAN PEDRO	LCTY	22 13 N	80 29 W	72340	01	SAN PEDRO	LCTY	22 51 N	82 43 W	72310	01	

SAN PEDRO	LCTV	22 52 N	01 33 W	72350 01			
SAN PEDRO	LCTV	22 52 N	02 20 W	72320 01	SAN PEDRO RIA	STW	21 02 N
SAN PEDRO	LCTV	22 53 N	00 35 W	72340 01	SAN PEDRO RIO	STW	21 09 N
SAN PEDRO	LCTV	22 53 N	00 32 W	72340 01	SAN PEDRO RIO	STW	21 36 N
SAN PEDRO	LCTV	22 53 N	01 25 W	72330 01	SAN PEDRO RIO SEE	STW	21 03 N
					SAN PEDRO ARROYO	STW	21 50 N
SAN PEDRO	LCTV	22 53 N	02 22 W	72320 01			
SAN PEDRO	LCTV	22 53 N	02 20 W	72320 01	SAN PEDRO RIO SEE		
SAN PEDRO	LCTV	22 53 N	02 35 W	72310 01	SAN PEDRO ARROYO	STW	20 50 N
SAN PEDRO	LCTV	22 53 N	02 37 W	72320 01	SAN PEDRO EMILIANO	LCTV	22 02 N
SAN PEDRO	LCTV	22 54 N	02 24 W	72320 01	SAN PEDRO DE AMOYO SECO	LCTV	22 03 N
					SAN PEDRO DE CACOCUM	PPL	20 05 N
SAN PEDRO	LCTV	22 53 N	01 58 W	72320 01	SAN PEDRO DE CACOCUM	PPL	21 20 N
SAN PEDRO	LCTV	22 53 N	02 22 W	72320 01			
SAN PEDRO	LCTV	22 53 N	02 31 W	72320 01	SAN PEDRO DE GUACACA	LCTV	22 09 N
SAN PEDRO	LCTV	22 54 N	01 23 W	72330 01	SAN PEDRO DE LAS CARRERAS SEE		
SAN PEDRO SEE COMECO	LCTV	22 57 N	01 34 W	72330 00	VALDIVIA	LCTV	22 06 N
					SAN PEDRO DE LAS LLANURAS HACIENDA EST	EST	22 21 N
SAN PEDRO	LCTV	22 50 N	01 15 W	72330 01	SAN PEDRO DEL OTOMBO SEE		
SAN PEDRO	LCTV	22 50 N	02 03 W	72310 01	PL COLOMBO	PPL	23 03 N
SAN PEDRO SEE SAN PEDRO WINDY	LCTV	22 50 N	02 41 W	72310 00	SAN PEDRO DE MATAGON	PPL	21 05 N
SAN PEDRO	LCTV	23 00 N	01 34 W	72330 01			
SAN PEDRO	LCTV	23 00 N	01 04 W	72330 01	SAN PEDRO DE MATAGON	PPL	22 02 N
SAN PEDRO	LCTV	23 07 N	01 34 W	72330 01	SAN PEDRO DE MATAGON	LCTV	22 16 N
SAN PEDRO	LCTV	23 08 N	02 12 W	72320 01	SAN PEDRO DE VIEJA	LCTV	22 53 N
SAN PEDRO	RSEP	22 56 N	01 23 W	72330 01	SAN PEDRO WINDY	LCTV	22 59 N
SAN PEDRO ALTOS DE	MALS	22 46 N	01 01 W	72310 01	SAN QUINTE	LCTV	22 24 N
SAN PEDRO ARROYO	STW	20 10 N	01 07 W	72360 01			
SAN PEDRO ARROYO	STW	20 50 N	02 02 W	72360 01	SAN RAFAEL	PPL	20 09 N
SAN PEDRO BAHIA DE	STW	20 50 N	02 02 W	72360 01	SAN RAFAEL	PPL	20 15 N
SAN PEDRO BAHIA DE	STW	21 02 N	02 07 W	72360 01	SAN RAFAEL	PPL	20 43 N
SAN PEDRO BAHIA DE	STW	21 36 N	02 10 W	72360 01	SAN RAFAEL	PPL	20 51 N
SAN PEDRO CERRO DE	MEL	21 03 N	02 52 W	72320 01	SAN RAFAEL	PPL	20 55 N
SAN PEDRO FUMDO DE	EST	21 07 N	01 10 W	72350 01	SAN RAFAEL	PPL	21 24 N
SAN PEDRO HACIENDA SEE					SAN RAFAEL	PPL	21 12 N
SAN PEDRO DE LAS LLANURAS HACIENDA EST	EST	22 23 N	03 25 W	72310 00	SAN RAFAEL	PPL	21 27 N
SAN PEDRO ISLA DE SEE					SAN RAFAEL	PPL	21 21 N
PASO DE SAN PEDRO	MHC	22 13 N	03 51 W	72340 00	SAN RAFAEL	PPL	21 31 N
SAN PEDRO LOMA	MEL	23 09 N	02 10 W	72320 01	SAN RAFAEL	PPL	22 02 N
SAN PEDRO LOMA DE	ROGE	22 00 N	04 50 W	72340 01	SAN RAFAEL SEE RAFAEL	PPL	22 04 N
					SAN RAFAEL	PPL	22 08 N
SAN PEDRO MUELLE	LONS	21 36 N	02 16 W	72320 01	SAN RAFAEL	PPL	22 10 N
					SAN RAFAEL	PPL	22 23 N

SAN RAFAEL	PPLL	22 21 N	80 35 W	72340 01	SAN RAFAEL	LCTV	20 48 W	77 59 W	72340 01
SAN RAFAEL	PPLL	22 24 N	80 45 W	72340 01	SAN RAFAEL	LCTV	20 52 W	76 07 W	72340 01
SAN RAFAEL	PPLL	22 25 N	80 31 W	72340 01	SAN RAFAEL	LCTV	20 52 W	76 11 W	72340 01
SAN RAFAEL	PPLL	22 26 N	80 16 W	72340 01	SAN RAFAEL	LCTV	20 52 W	76 13 W	72340 01
SAN RAFAEL	PPLL	22 27 N	79 51 W	72340 01	SAN RAFAEL	LCTV	20 53 W	76 11 W	72340 02
SAN RAFAEL	PPLL	22 28 N	80 01 W	72340 01	SAN RAFAEL	LCTV	20 54 W	77 25 W	72340 01
SAN RAFAEL	PPLL	22 32 N	80 32 W	72340 01	SAN RAFAEL	LCTV	21 00 W	77 10 W	72340 01
SAN RAFAEL	PPLL	22 33 N	80 47 W	72340 01	SAN RAFAEL	LCTV	21 01 W	77 59 W	72340 01
SAN RAFAEL	PPLL	22 33 N	81 05 W	72340 01	SAN RAFAEL	LCTV	21 05 W	77 20 W	72340 01
SAN RAFAEL	PPLL	22 35 N	79 57 W	72340 01	SAN RAFAEL	LCTV	21 05 W	77 56 W	72340 01
SAN RAFAEL	PPLL	22 36 N	80 01 W	72340 01	SAN RAFAEL	LCTV	21 07 W	77 12 W	72340 01
SAN RAFAEL	PPLL	22 44 N	81 26 W	72340 01	SAN RAFAEL SEE SAN RAFAEL DEL SALADO	LCTV	21 08 W	77 25 W	72340 00
SAN RAFAEL	PPLL	22 45 N	81 26 W	72340 01	SAN RAFAEL	LCTV	21 11 W	77 55 W	72340 01
SAN RAFAEL	PPLL	22 48 N	81 02 W	72340 01	SAN RAFAEL	LCTV	21 14 W	77 18 W	72340 01
SAN RAFAEL	PPLL	22 49 N	81 55 W	72340 01	SAN RAFAEL	LCTV	21 19 W	77 44 W	72340 01
SAN RAFAEL	PPLL	22 51 N	82 01 W	72340 01	SAN RAFAEL	LCTV	21 25 W	77 36 W	72340 01
SAN RAFAEL	PPLL	22 51 N	82 05 W	72340 01	SAN RAFAEL	LCTV	21 25 W	78 19 W	72340 01
SAN RAFAEL	PPLL	22 53 N	82 40 W	72340 01	SAN RAFAEL	LCTV	21 26 W	77 52 W	72340 01
SAN RAFAEL	PPLL	22 54 N	81 27 W	72340 01	SAN RAFAEL	LCTV	21 27 W	78 17 W	72340 01
SAN RAFAEL	PPLL	22 55 N	80 27 W	72340 01	SAN RAFAEL	LCTV	21 35 W	77 56 W	72340 01
SAN RAFAEL	PPLL	22 57 N	82 26 W	72340 01	SAN RAFAEL	LCTV	21 34 W	77 19 W	72340 01
SAN RAFAEL	PPLL	22 57 N	80 26 W	72340 01	SAN RAFAEL	LCTV	21 36 W	78 13 W	72340 01
SAN RAFAEL	PPLL	23 02 N	81 34 W	72340 01	SAN RAFAEL	LCTV	21 38 W	78 36 W	72340 01
SAN RAFAEL	PPLL	23 04 N	82 27 W	72340 01	SAN RAFAEL	LCTV	21 42 W	78 19 W	72340 01
SAN RAFAEL	PPLL	23 04 N	81 21 W	72340 01	SAN RAFAEL	LCTV	21 47 W	78 08 W	72340 01
SAN RAFAEL	EST	21 39 N	77 45 W	72340 01	SAN RAFAEL SEE SAN RAFAEL DE WANGZU	LCTV	21 50 W	80 24 W	72340 00
SAN RAFAEL	LCTV	19 59 N	76 55 W	72340 01	SAN RAFAEL	LCTV	21 54 W	84 44 W	72340 01
SAN RAFAEL	LCTV	20 24 N	75 41 W	72340 01	SAN RAFAEL	LCTV	21 58 W	78 51 W	72340 01
SAN RAFAEL	LCTV	20 27 N	75 36 W	72340 01	SAN RAFAEL	LCTV	22 02 W	78 55 W	72340 02
SAN RAFAEL	LCTV	20 29 N	75 15 W	72340 01	SAN RAFAEL	LCTV	22 02 W	79 28 W	72340 01
SAN RAFAEL	LCTV	20 19 N	75 05 W	72340 01	SAN RAFAEL	LCTV	22 09 W	80 00 W	72340 01
SAN RAFAEL	LCTV	20 13 N	75 50 W	72340 01	SAN RAFAEL	LCTV	22 11 W	79 23 W	72340 01
SAN RAFAEL	LCTV	20 23 N	76 43 W	72340 01	SAN RAFAEL	LCTV	22 12 W	79 59 W	72340 01
SAN RAFAEL	LCTV	20 31 N	76 25 W	72340 02	SAN RAFAEL	LCTV	22 13 W	79 54 W	72340 01
SAN RAFAEL	LCTV	20 34 N	76 31 W	72340 02	SAN RAFAEL	LCTV	22 13 W	79 57 W	72340 01
SAN RAFAEL	LCTV	20 39 N	76 10 W	72340 02	SAN RAFAEL	LCTV	22 16 W	78 34 W	72340 01

SAN RAFAEL									
SAN RAFAEL	LCTV	22 17 N	79 29 W	72360 01	SAN RAFAEL	LCTV	22 52 N	82 42 W	72310 01
SAN RAFAEL	LCTV	22 25 N	79 50 W	72360 01	SAN RAFAEL	LCTV	22 52 N	82 46 W	72310 01
SAN RAFAEL	LCTV	22 25 N	79 52 W	72360 01	SAN RAFAEL	LCTV	22 53 N	81 04 W	72360 01
SAN RAFAEL	LCTV	22 25 N	80 50 W	72360 01	SAN RAFAEL	LCTV	22 53 N	81 43 W	72360 01
SAN RAFAEL	LCTV	22 29 N	80 08 W	72360 01	SAN RAFAEL	LCTV	22 54 N	82 35 W	72320 01
SAN RAFAEL									
SAN RAFAEL	LCTV	22 29 N	81 00 W	72360 01	SAN RAFAEL	LCTV	22 55 N	82 17 W	72320 01
SAN RAFAEL	LCTV	22 30 N	81 05 W	72360 01	SAN RAFAEL	LCTV	22 56 N	81 58 W	72320 01
SAN RAFAEL	LCTV	22 32 N	81 04 W	72360 01	SAN RAFAEL	LCTV	22 56 N	82 26 W	72320 01
SAN RAFAEL	LCTV	22 36 N	80 03 W	72360 01	SAN RAFAEL	LCTV	22 56 N	82 31 W	72320 01
SAN RAFAEL	LCTV	22 37 N	79 58 W	72360 01	SAN RAFAEL	LCTV	22 59 N	81 36 W	72320 01
SAN RAFAEL									
SAN RAFAEL	LCTV	22 37 N	81 01 W	72360 01	SAN RAFAEL	LCTV	23 00 N	81 58 W	72320 01
SAN RAFAEL	LCTV	22 37 N	83 21 W	72360 01	SAN RAFAEL	LCTV	23 01 N	81 28 W	72320 01
SAN RAFAEL	LCTV	22 39 N	80 14 W	72360 01	SAN RAFAEL	LCTV	23 03 N	81 54 W	72320 01
SAN RAFAEL	LCTV	22 40 N	80 10 W	72360 01	SAN RAFAEL	LCTV	23 06 N	82 10 W	72320 01
SAN RAFAEL	LCTV	22 42 N	79 57 W	72360 01	SAN RAFAEL	LCTV	23 06 N	82 11 W	72320 01
SAN RAFAEL									
SAN RAFAEL	LCTV	22 42 N	81 32 W	72360 01	SAN RAFAEL	LCTV	23 10 N	82 03 W	72320 01
SAN RAFAEL	LCTV	22 43 N	81 27 W	72360 01	SAN RAFAEL	UN	20 12 N	76 31 W	72360 01
SAN RAFAEL	LCTV	22 45 N	80 45 W	72360 01	SAN RAFAEL	MSFP	20 16 N	76 00 W	72360 00
SAN RAFAEL	LCTV	22 45 N	81 54 W	72320 01	SAN RAFAEL ARROYO	SFMI	20 23 N	74 57 W	72360 01
SAN RAFAEL	LCTV	22 45 N	82 31 W	72320 01	SAN RAFAEL ARROYO	SFMI	20 51 N	74 13 W	72360 01
SAN RAFAEL									
SAN RAFAEL	LCTV	22 45 N	82 50 W	72360 01	SAN RAFAEL ARROYO	SFMI	21 09 N	77 23 W	72360 01
SAN RAFAEL	LCTV	22 46 N	81 05 W	72360 01	SAN RAFAEL RIO SEE				
SAN RAFAEL	LCTV	22 47 N	81 31 W	72360 01	SAN RAFAEL ARROYO	SFMI	20 51 N	76 13 W	72360 00
SAN RAFAEL	LCTV	22 47 N	82 54 W	72360 01	SAN RAFAEL DE BARRERA	LCTV	22 20 N	79 55 W	72360 01
SAN RAFAEL	LCTV	22 48 N	81 42 W	72320 01	SAN RAFAEL DE LOUANO	LCTV	21 44 N	79 47 W	72360 01
SAN RAFAEL					SAN RAFAEL DE LA GAVILANA	LCTV	22 52 N	82 02 W	72320 01
SAN RAFAEL	LCTV	22 48 N	81 51 W	72320 01					
SAN RAFAEL	LCTV	22 48 N	82 22 W	72320 01	SAN RAFAEL DEL POTRERO SEE				
SAN RAFAEL	LCTV	22 48 N	82 45 W	72360 01	SAN RAFAEL DE POTREROS	LCTV	20 11 N	76 44 W	72360 00
SAN RAFAEL	LCTV	22 49 N	81 42 W	72360 01	SAN RAFAEL DEL SALADO	LCTV	21 08 N	77 23 W	72360 01
SAN RAFAEL	LCTV	22 49 N	82 03 W	72320 01	SAN RAFAEL DE MANAJI	LCTV	21 50 N	80 04 W	72360 01
SAN RAFAEL					SAN RAFAEL DE MELONERA SEE				
SAN RAFAEL	LCTV	22 49 N	82 21 W	72320 01	SAN RAFAEL DE MELONERAS	LCTV	22 17 N	79 44 W	72360 00
SAN RAFAEL	LCTV	22 50 N	82 01 W	72320 01	SAN RAFAEL DE MELONERAS	LCTV	22 17 N	79 44 W	72360 01
SAN RAFAEL	LCTV	22 50 N	82 43 W	72360 01					
SAN RAFAEL	LCTV	22 50 N	82 44 W	72360 01	SAN RAFAEL DE PASO REAL	LCTV	21 52 N	82 52 W	72320 01
SAN RAFAEL	LCTV	22 51 N	82 49 W	72360 01	SAN RAFAEL DE POTREROS	LCTV	20 13 N	76 44 W	72360 01
					SAN RAFAEL LOTE DOS	LCTV	22 40 N	82 03 W	72320 02
SAN RAFAEL	LCTV	22 52 N	82 03 W	72320 01	SAN RAFAEL LOTE 2 SEE				
					SAN RAFAEL LOTE DOS	LCTV	22 40 N	82 03 W	72320 00

SAN RAFAEL TORRES	LCTV	22 46 N	80 10 W	72360 01	SAN RAMÓN	LCTV	20 52 N	76 51 W	72360 01
SAN RAFAEL SEE SAN RAFAEL	LCTV	22 02 N	78 55 W	72350 00	SAN RAMÓN	LCTV	20 56 N	77 47 W	72350 01
SAN RAFAEL SEE SAN RAFAEL	LCTV	22 37 N	83 21 W	72310 00	SAN RAMÓN	LCTV	21 03 N	78 23 W	72360 01
SAN RAFAEL SEE SAN RAFAEL	LCTV	22 48 N	82 22 W	72320 00	SAN RAMÓN	LCTV	21 13 N	77 50 W	72350 01
SAN RAMIRO	LCTV	22 54 N	80 31 W	72360 01	SAN RAMÓN	LCTV	21 13 N	77 46 W	72350 01
SAN RAMÓN	PPL	20 13 N	77 22 W	72360 01	SAN RAMÓN	LCTV	21 15 N	77 51 W	72350 01
SAN RAMÓN	PPL	21 02 N	78 07 W	72350 00	SAN RAMÓN SEE RAMÓN	LCTV	21 21 N	77 54 W	72350 00
SAN RAMÓN	PPL	21 24 N	77 33 W	72350 01	SAN RAMÓN	LCTV	21 23 N	77 59 W	72350 01
SAN RAMÓN	PPL	21 27 N	77 56 W	72350 01	SAN RAMÓN	LCTV	21 26 N	78 18 W	72350 01
SAN RAMÓN	PPL	21 37 N	78 15 W	72350 01	SAN RAMÓN	LCTV	21 37 N	78 08 W	72350 01
SAN RAMÓN	PPL	21 49 N	78 54 W	72350 01	SAN RAMÓN	LCTV	21 38 N	78 32 W	72350 01
SAN RAMÓN	PPL	22 06 N	78 34 W	72350 01	SAN RAMÓN SEE LA MACAGUA	LCTV	21 42 N	77 54 W	72350 00
SAN RAMÓN	PPL	22 22 N	79 38 W	72340 01	SAN RAMÓN	LCTV	21 53 N	79 28 W	72340 01
SAN RAMÓN	PPL	22 22 N	80 20 W	72340 01	SAN RAMÓN	LCTV	22 09 N	80 03 W	72340 01
SAN RAMÓN	PPL	22 23 N	80 11 W	72340 01	SAN RAMÓN	LCTV	22 11 N	79 53 W	72340 01
SAN RAMÓN	PPL	22 24 N	80 09 W	72360 01	SAN RAMÓN	LCTV	22 11 N	80 02 W	72340 01
SAN RAMÓN	PPL	22 28 N	79 57 W	72340 01	SAN RAMÓN	LCTV	22 16 N	79 50 W	72340 01
SAN RAMÓN	PPL	22 28 N	79 59 W	72340 01	SAN RAMÓN	LCTV	22 23 N	79 38 W	72340 01
SAN RAMÓN	PPL	22 31 N	80 51 W	72350 01	SAN RAMÓN	LCTV	22 24 N	79 49 W	72340 01
SAN RAMÓN	PPL	22 31 N	84 09 W	72310 01	SAN RAMÓN	LCTV	22 25 N	81 01 W	72350 01
SAN RAMÓN	PPL	22 33 N	84 09 W	72310 01	SAN RAMÓN	LCTV	22 26 N	79 55 W	72340 01
SAN RAMÓN	PPL	22 40 N	81 08 W	72350 01	SAN RAMÓN	LCTV	22 28 N	80 07 W	72340 01
SAN RAMÓN	PPL	22 43 N	82 16 W	72320 01	SAN RAMÓN	LCTV	22 32 N	79 53 W	72340 01
SAN RAMÓN	PPL	22 47 N	82 11 W	72320 01	SAN RAMÓN	LCTV	22 32 N	79 55 W	72340 01
SAN RAMÓN	PPL	22 48 N	80 46 W	72350 01	SAN RAMÓN	LCTV	22 32 N	80 56 W	72330 01
SAN RAMÓN SEE SANCHEZ	PPL	22 50 N	82 13 W	72360 00	SAN RAMÓN	LCTV	22 32 N	81 09 W	72350 01
SAN RAMÓN	PPL	22 50 N	81 47 W	72320 01	SAN RAMÓN	LCTV	22 38 N	80 49 W	72350 01
SAN RAMÓN	PPL	22 58 N	80 33 W	72360 01	SAN RAMÓN	LCTV	22 40 N	80 03 W	72340 01
SAN RAMÓN	PPL	23 01 N	90 38 W	72340 01	SAN RAMÓN	LCTV	22 41 N	80 08 W	72340 01
SAN RAMÓN SEE					SAN RAMÓN	LCTV	22 44 N	81 07 W	72350 01
ORLANDO NOGARTE, CENTRAL	CTL	22 57 N	82 46 W	72310 00					
SAN RAMÓN	CTEG	20 13 N	77 22 W	72360 01	SAN RAMÓN	LCTV	22 45 N	80 01 W	72340 01
SAN RAMÓN	LCTV	20 17 N	74 16 W	72360 01	SAN RAMÓN	LCTV	22 45 N	80 07 W	72340 01
SAN RAMÓN	LCTV	20 18 N	76 34 W	72360 01	SAN RAMÓN	LCTV	22 50 N	80 42 W	72340 01
SAN RAMÓN	LCTV	20 32 N	76 44 W	72360 01	SAN RAMÓN	LCTV	22 52 N	81 13 W	72330 01
SAN RAMÓN	LCTV	20 50 N	76 06 W	72360 01	SAN RAMÓN	LCTV	22 52 N	82 26 W	72320 01
SAN RAMÓN	LCTV	20 51 N	76 14 W	72360 01	SAN RAMÓN	LCTV	22 53 N	80 14 W	72340 01

SAN RAMON	LCTY	22 53 N	81 04 W	72390 01	SAN ROBERTO	LCTY	22 56 N	81 24 W	72390 01
SAN RAMON	LCTY	22 53 N	81 35 W	72390 01	SAN ROSARIO	PPLL	22 45 N	82 35 W	72390 00
SAN RAMON	LCTY	22 53 N	82 32 W	72390 01	SAN ROSARIO	LCTY	22 02 N	79 44 W	72390 01
SAN RAMON	LCTY	22 54 N	82 54 W	72390 01	SAN ROSARIO	PPLL	22 45 N	82 35 W	72390 01
SAN RAMON	LCTY	22 55 N	82 26 W	72390 01	SAN ROSARIO	PPLL	22 53 N	82 51 W	72390 01
SAN RAMON	LCTY	22 55 N	81 42 W	72390 01	SAN ROSARIO	LCTY	20 50 N	77 52 W	72390 01
SAN RAMON	LCTY	22 57 N	82 36 W	72390 01	SAN ROSARIO	LCTY	21 32 N	78 16 W	72390 01
SAN RAMON	LCTY	22 59 N	82 44 W	72390 01	SAN ROSARIO	LCTY	22 28 N	80 26 W	72390 01
SAN RAMON	LCTY	22 59 N	81 50 W	72390 01	SAN ROSARIO	LCTY	22 56 N	82 51 W	72390 01
SAN RAMON	LCTY	23 00 N	81 52 W	72390 01	SAN ROSARIO	LCTY	23 05 N	81 37 W	72390 01
SAN RAMON	LCTY	23 05 N	81 23 W	72390 01	SAN ROSARIO	LCTY	23 06 N	81 34 W	72390 01
SAN RAMON	RSTN	21 53 N	79 28 W	72390 00	SAN ROSARIO	PPLL	20 05 N	78 43 W	72390 01
SAN RAMON, EMBARCADERO	LONA	20 13 N	77 22 W	72390 01	SAN ROSARIO	LCTY	21 42 N	78 13 W	72390 01
SAN RAMON, LOJA	MLA	22 22 N	79 47 W	72390 01	SAN ROSARIO	LCTY	21 51 N	82 57 W	72390 01
SAN RAMON, PUNTA	PS	23 07 N	81 14 W	72390 01	SAN SALVADOR	PPLL	20 18 N	74 19 W	72390 02
SAN RAMON, RIO	DTCH	22 53 N	81 04 W	72390 01	SAN SALVADOR	PPLL	21 24 N	77 04 W	72390 01
SAN RAMON DEL VERONAL	PPLL	21 04 N	78 12 W	72390 01	SAN SALVADOR	PPLL	22 31 N	79 54 W	72390 01
SAN RAMON DEL VERONAL	PLD	21 04 N	78 11 W	72390 01	SAN SALVADOR	LCTY	20 06 N	76 37 W	72390 01
SAN RAMON DE MOYORA	LCTY	20 57 N	77 50 W	72390 01	SAN SALVADOR	LCTY	20 48 N	77 48 W	72390 01
SAN RAMON DE PALCITA	PPLL	21 46 N	78 10 W	72390 01	SAN SALVADOR	LCTY	21 06 N	77 15 W	72390 01
SAN RAMON DE REMENTEL	LCTY	20 56 N	77 49 W	72390 01	SAN SALVADOR	LCTY	20 21 N	77 57 W	72390 01
SAN RAMON DE ROBERTO	LCTY	20 56 N	77 49 W	72390 01	SAN SALVADOR	LCTY	21 27 N	78 16 W	72390 01
SAN RAMON DE REMENTEL	LCTY	20 56 N	77 49 W	72390 01	SAN SALVADOR	LCTY	22 22 N	79 52 W	72390 01
SAN RAMON	LCTY	21 42 N	78 24 W	72390 01	SAN SALVADOR	LCTY	22 15 N	81 01 W	72390 01
SAN RAMON	PPLL	22 51 N	81 37 W	72390 01	SAN SALVADOR	LCTY	22 43 N	80 45 W	72390 01
SAN RAMON	LCTY	22 26 N	80 07 W	72390 01	SAN SALVADOR	LCTY	22 45 N	82 24 W	72390 01
SAN RAMON	LCTY	22 29 N	80 00 W	72390 01	SAN SALVADOR	LCTY	22 56 N	82 16 W	72390 01
SAN RAMON	LCTY	22 09 N	79 31 W	72390 01	SAN SALVADOR	LCTY	23 24 N	81 19 W	72390 01
SAN RAMON	LCTY	22 24 N	79 51 W	72390 01	SAN SALVADOR	PPLL	20 02 N	76 23 W	72390 01
SAN RAMON	LCTY	22 24 N	80 10 W	72390 01	SAN SALVADOR, CENTRAL	DTY	20 16 N	77 13 W	72390 00
SAN RAMON	LCTY	22 52 N	82 49 W	72390 01	SAN SALVADOR, CENTRAL	DTY	20 16 N	77 13 W	72390 00
SAN RICARDO	LCTY	22 54 N	80 40 W	72390 01	SAN SALVADOR DCS	LCTY	20 49 N	77 45 W	72390 01
SAN RICARDO	LCTY	22 58 N	80 50 W	72390 01	SAN SALVADOR 2	LCTY	20 49 N	77 45 W	72390 01
SAN RICARDO	LCTY	21 57 N	80 50 W	72390 01	SAN SALVADOR DCS	LCTY	20 49 N	77 45 W	72390 01
SAN RICARDO	LCTY	22 53 N	80 49 W	72390 01	SAN SEBASTIAN	PPLL	22 24 N	81 10 W	72390 01
SAN RICARDO	PS	20 04 N	79 44 W	72390 01	SAN SEBASTIAN	PPLL	22 39 N	79 58 W	72390 01
SAN ROBERTO	LCTY	22 45 N	80 22 W	72390 01	SAN SEBASTIAN	PPLL	22 03 N	81 36 W	72390 01
					SAN SEBASTIAN	LCTY	20 04 N	78 36 W	72390 01

SAN SEBASTIÁN	LCTV	20 10 N	75 45 W	72360 01	SANTA ACANO SEE EL ACANO	LCTV	23 24 N	81 37 W	72350 00
SAN SEBASTIÁN	LCTV	22 17 N	79 56 W	72360 01	SANTA ADELA	LCTV	22 38 N	80 23 W	72360 01
SAN SEBASTIÁN	LCTV	22 56 N	82 35 W	72320 01	SANTA ADELAIDA SEC VIEJA ADELAIDA	LCTV	22 29 N	79 32 W	72360 00
SAN SEBASTIÁN	LCTV	22 56 N	82 35 W	72310 01	SANTA ADELAIDA	LCTV	22 47 N	82 19 W	72320 01
SAN SEBASTIÁN, ARROYO	STM	22 52 N	82 56 W	72310 01	SANTA ADELAIDA	LCTV	22 58 N	80 34 W	72340 01
SAN SEBASTIÁN, LOMA	MEL	20 52 N	75 47 W	72360 01	SANTA ÁGUEDA	PPLL	22 50 N	82 21 W	72320 01
SAN SEBASTIÁN, RÍO	STM	22 15 N	81 45 W	72310 01	SANTA ÁGUEDA	LCTV	21 02 N	77 47 W	72350 01
SAN SEBASTIÁN DE TERAJA	LCTV	23 01 N	82 48 W	72310 01	SANTA ÁGUEDA	LCTV	21 58 N	77 22 W	72350 01
SAN SEBASTIÁN SEE SAN SEBASTIÁN	LCTV	20 10 N	75 45 W	72360 00	SANTA ÁGUEDA	LCTV	21 17 N	78 07 W	72350 01
SAN SEGUNDO CAHAJADOS	LCTV	22 23 N	80 39 W	72360 01	SANTA ÁGUEDA	LCTV	21 18 N	78 05 W	72350 01
SAN SERAPIO	PPLL	21 26 N	77 42 W	72350 01	SANTA ÁGUEDA	LCTV	22 34 N	81 06 W	72350 01
SAN SERAPIO	LCTV	21 02 N	77 52 W	72350 01	SANTA AGUSTINA	PPLL	22 56 N	81 16 W	72350 01
SAN SERAPIO	LCTV	21 07 N	78 01 W	72350 01	SANTA AGUSTINA	LCTV	22 53 N	83 21 W	72310 01
SAN SERAPIO	LCTV	21 59 N	77 49 W	72350 01	SANTA ALEGRE SEC VISTA ALEGRE	PPLL	20 47 N	77 50 W	72350 00
SAN SERAPIO, APÉADERO	RSTP	21 27 N	77 42 W	72350 01	SANTA AMALIA	PPLL	21 04 N	76 26 W	72360 01
SAN SERAPIO, ARROYO	SEPE	21 26 N	77 40 W	72350 01	SANTA AMALIA	PPLL	22 53 N	79 36 W	72360 01
SAN SERAPIO, RÍO	STM	21 24 N	77 32 W	72350 01	SANTA AMALIA SEE				
SAN SEVERINO	PPLL	22 44 N	80 40 W	72350 01	VICTORIA DE YAGUAJAY, CENTRAL	CTL	22 55 N	81 17 W	72310 00
SAN SEVERINO	LCTV	21 08 N	78 08 W	72350 01	SANTA AMALIA	PPLL	23 04 N	82 22 W	72320 01
SAN SEVERINO	LCTV	22 26 N	82 14 W	72360 01	SANTA AMALIA	LCTV	22 00 N	77 30 W	72360 01
					SANTA AMALIA	LCTV	20 18 N	77 02 W	72360 01
SAN SEVERINO, CASTILLO DE	PT	23 53 N	81 34 W	72330 01	SANTA AMALIA	LCTV	21 31 N	78 00 W	72350 01
SAN SEVERO	PPLL	21 43 N	77 55 W	72350 01	SANTA AMALIA	LCTV	22 30 N	80 09 W	72360 01
SAN SEVERO	LCTV	21 42 N	77 54 W	72350 01	SANTA AMALIA	LCTV	22 57 N	82 15 W	72350 01
SAN SICOPO	LCTV	22 56 N	82 35 W	72320 01	SANTA AMALIA	LCTV	22 43 N	80 48 W	72360 01
SAN SILVESTRE	PPLL	20 32 N	76 42 W	72360 00	SANTA AMALIA	LCTV	22 47 N	81 41 W	72350 01
SAN SILVESTRE	LCTV	22 34 N	81 32 W	72320 01	SANTA AMALIA	LCTV	22 47 N	82 21 W	72320 01
SAN SILVESTRE	LCTV	22 55 N	81 33 W	72330 01	SANTA AMALIA	LCTV	22 55 N	81 37 W	72350 01
SAN SIMÓN SEE SALVACIÓN	LCTV	22 53 N	81 01 W	72330 00	SANTA AMALIA	LCTV	22 64 N	81 21 W	72350 01
SAN SIMÓN	LCTV	21 47 N	75 58 W	72360 01	SANTA AMELIA	LCTV	22 59 N	82 14 W	72320 01
SAN SIMÓN	LCTV	22 53 N	80 59 W	72310 01	SANTA AMELIA	LCTV	22 59 N	82 25 W	72320 01
SAN SIMÓN	LCTV	22 34 N	80 59 W	72330 01	SANTA AMELIA	LCTV	23 02 N	82 11 W	72320 01
SAN SIMÓN	LCTV	22 58 N	81 44 W	72350 01	SANTA ANA	PPLL	23 28 N	76 30 W	72360 01
SAN SIMÓN DE LAS CUCHILLAS	LCTV	22 18 N	83 55 W	72310 01	SANTA ANA	PPLL	23 51 N	72 25 W	72350 01
SAN SUZÚI	LCTV	20 06 N	75 35 W	72360 01	SANTA ANA	PPLL	23 55 N	75 53 W	72360 01
SAN SUZÚI	PPLL	22 10 N	84 07 W	72310 01	SANTA ANA	PPLL	21 58 N	78 39 W	72350 01
SANTA SEE AMARIL EDAD	LCTV	22 58 N	82 35 W	72320 00	SANTA ANA	PPLL	22 22 N	80 21 W	72360 01

SANTA ANA	PPLL	22 26 N	86 12 W	72310 01	SANTA ANA	LCTV	21 02 N	77 49 W	72350 01
SANTA ANA	PPLL	22 35 N	79 50 W	72340 01	SANTA ANA	LCTV	21 04 N	77 39 W	72350 01
SANTA ANA	PPLL	22 37 N	81 19 W	72310 01	SANTA ANA	LCTV	21 09 N	77 39 W	72350 01
SANTA ANA	PPLL	22 38 N	79 55 W	72340 01	SANTA ANA	LCTV	21 39 N	78 42 W	72350 01
SANTA ANA	PPLL	22 42 N	80 41 W	72330 01	SANTA ANA	LCTV	21 56 N	77 54 W	72350 01
SANTA ANA	PPLL	22 43 N	83 02 W	72310 01	SANTA ANA	LCTV	21 18 N	77 34 W	72350 01
SANTA ANA	PPLL	22 47 N	82 45 W	72310 01	SANTA ANA	LCTV	21 18 N	78 08 W	72350 01
SANTA ANA	PPLL	22 49 N	85 10 W	72340 01	SANTA ANA	LCTV	21 20 N	77 54 W	72350 01
SANTA ANA	PPLL	22 50 N	82 02 W	72320 01	SANTA ANA	LCTV	21 22 N	78 27 W	72350 01
SANTA ANA	PPLL	22 51 N	80 04 W	72340 01	SANTA ANA	LCTV	21 23 N	77 51 W	72350 01
SANTA ANA SEE CIPDA	PPL	22 55 N	81 32 W	72330 00	SANTA ANA	LCTV	21 26 N	77 59 W	72350 01
SANTA ANA	PPLL	22 56 N	81 19 W	72330 01	SANTA ANA	LCTV	21 26 N	78 07 W	72350 01
SANTA ANA	PPL	22 56 N	81 36 W	72330 01	SANTA ANA	LCTV	21 31 N	77 56 W	72350 01
SANTA ANA	PPLL	22 57 N	82 25 W	72320 01	SANTA ANA	LCTV	21 31 N	78 09 W	72350 01
SANTA ANA	PPLL	22 59 N	82 30 W	72320 01	SANTA ANA	LCTV	21 32 N	77 35 W	72350 01
SANTA ANA SEE TAPASTILLO	PPLL	23 02 N	82 07 W	72320 00	SANTA ANA	LCTV	21 32 N	78 35 W	72350 01
SANTA ANA SEE CHILE+ CENTRAL	CTL	23 16 N	75 53 W	72340 00	SANTA ANA	LCTV	21 38 N	78 15 W	72350 01
SANTA ANA	EST	23 29 N	77 19 W	72350 01	SANTA ANA	LCTV	21 43 N	79 02 W	72350 01
SANTA ANA	LCTV	20 02 N	75 43 W	72360 01	SANTA ANA	LCTV	21 50 N	82 50 W	72320 01
SANTA ANA	LCTV	20 06 N	75 33 W	72360 01	SANTA ANA	LCTV	21 51 N	78 24 W	72350 01
SANTA ANA	LCTV	20 07 N	75 19 W	72360 01	SANTA ANA	LCTV	21 53 N	78 56 W	72350 01
SANTA ANA	LCTV	20 07 N	75 41 W	72360 01	SANTA ANA SEE				
SANTA ANA	LCTV	20 07 N	76 53 W	72360 01	SANTA ANA OF BUENA VISTA	LCTV	21 59 N	79 23 W	72340 00
SANTA ANA	LCTV	20 08 N	76 51 W	72360 01	SANTA ANA	LCTV	21 55 N	79 52 W	72340 01
SANTA ANA	LCTV	20 19 N	76 52 W	72360 01	SANTA ANA	LCTV	21 58 N	79 24 W	72340 01
SANTA ANA	LCTV	20 20 N	75 03 W	72360 01	SANTA ANA	LCTV	22 03 N	78 58 W	72350 01
SANTA ANA	LCTV	20 31 N	76 51 W	72360 01	SANTA ANA	LCTV	22 04 N	78 55 W	72350 01
SANTA ANA	LCTV	20 33 N	76 26 W	72360 01	SANTA ANA	LCTV	22 09 N	80 02 W	72340 01
SANTA ANA	LCTV	20 43 N	76 47 W	72360 01	SANTA ANA	LCTV	22 13 N	79 35 W	72360 01
SANTA ANA	LCTV	20 43 N	77 04 W	72360 01	SANTA ANA	LCTV	22 14 N	80 19 W	72360 01
SANTA ANA	LCTV	20 46 N	76 20 W	72360 01	SANTA ANA	LCTV	22 18 N	80 03 W	72340 01
SANTA ANA	LCTV	20 48 N	76 13 W	72360 01	SANTA ANA	LCTV	22 21 N	80 30 W	72340 01
SANTA ANA	LCTV	20 52 N	75 36 W	72360 01	SANTA ANA	LCTV	22 22 N	79 47 W	72340 01
SANTA ANA	LCTV	20 55 N	77 45 W	72350 01	SANTA ANA	LCTV	22 22 N	79 57 W	72340 01
SANTA ANA	LCTV	20 57 N	76 18 W	72360 01	SANTA ANA	LCTV	22 25 N	79 41 W	72340 01
SANTA ANA	LCTV	20 58 N	77 09 W	72360 01	SANTA ANA	LCTV	22 26 N	79 38 W	72340 01
					SANTA ANA	LCTV	22 27 N	79 50 W	72340 01

SANTA ANA	LCTV	22 28 N	79 48 W	72340 01	SANTA ANA	LCTV	23 00 N	81 44 W	72320 01
SANTA ANA	LCTV	22 28 N	80 07 W	72340 01	SANTA ANA	LCTV	23 02 N	81 55 W	72320 01
SANTA ANA	LCTV	22 29 N	80 20 W	72340 01	SANTA ANA	LCTV	23 02 N	82 57 W	72320 01
SANTA ANA	LCTV	22 34 N	81 05 W	72330 01	SANTA ANA	LCTV	23 02 N	82 55 W	72320 01
SANTA ANA	LCTV	22 34 N	82 05 W	72340 01	SANTA ANA	MM	20 13 N	16 16 W	72360 01
SANTA ANA	LCTV	22 37 N	80 49 W	72330 01	SANTA ANA- ARECITO	STM	22 07 N	15 44 W	72360 21
SANTA ANA	LCTV	22 37 N	81 11 W	72330 01	SANTA ANA- ENSENADA SEE	ESTV	21 31 N	18 38 W	72350 00
SANTA ANA	LCTV	22 40 N	82 55 W	72310 01	SANTA ANA- ESTERO DE	ESTV	21 31 N	18 38 W	72350 01
SANTA ANA	LCTV	22 40 N	83 08 W	72310 01	SANTA ANA- ESTERO DE	ADMO	22 59 N	81 53 W	72330 01
SANTA ANA	LCTV	22 43 N	79 37 W	72340 01	SANTA ANA- MUNICIPIO DE				
					SANTA ANA- PLAYA SEE				
					SANTA ANA- PLAYA DE	OCM	23 05 N	82 32 W	72320 00
SANTA ANA	LCTV	22 43 N	80 12 W	72340 01					
SANTA ANA	LCTV	22 42 N	83 11 W	72320 01	SANTA ANA- PUNTA	PT	23 04 N	82 32 W	72320 01
SANTA ANA	LCTV	22 43 N	82 18 W	72320 01	SANTA ANA- RIO	STM	23 04 N	82 32 W	72320 01
SANTA ANA	LCTV	22 45 N	80 12 W	72340 01	SANTA ANA DE BUENA VISTA	LCTV	21 55 N	17 20 W	72340 01
SANTA ANA	LCTV	22 46 N	81 44 W	72320 01	SANTA ANA DE CASILLER	PPLL	22 51 N	81 24 W	72320 01
					SANTA ANA DE MANIFI	PPLL	21 14 N	77 07 W	72360 01
SANTA ANA	LCTV	22 46 N	82 57 W	72310 01					
SANTA ANA	LCTV	22 47 N	81 56 W	72320 01	SANTA ANA LA NUEVA	LCTV	20 45 N	77 27 W	72350 01
SANTA ANA	LCTV	22 47 N	82 04 W	72320 01	SANTA ANA LA VIEJA	LCTV	20 44 N	77 14 W	72350 01
SANTA ANA	LCTV	22 47 N	82 24 W	72320 01	SANTA ANTONIA SEE SAN ANDRÉS	PPLL	22 51 N	80 48 W	72350 00
SANTA ANA	LCTV	22 48 N	82 51 W	72310 01	SANTA ANTONIA	PPLL	22 41 N	80 53 W	72350 01
					SANTA ANTONIA	LCTV	22 34 N	81 10 W	72310 01
SANTA ANA	LCTV	22 48 N	82 57 W	72310 01					
SANTA ANA	LCTV	22 50 N	80 37 W	72340 01	SANTA APOLONIA	PPLL	22 42 N	81 34 W	72330 01
SANTA ANA SEE MENEQUÉN	LCTV	22 51 N	81 33 W	72330 00	SANTA APOLONIA	LCTV	21 44 N	79 43 W	72340 01
SANTA ANA	LCTV	22 52 N	82 01 W	72320 01	SANTA BALBINA	LCTV	21 20 N	77 44 W	72350 01
SANTA ANA	LCTV	22 52 N	82 30 W	72320 01	SANTA BALBINA	LCTV	22 24 N	79 52 W	72340 01
					SANTA BALBINA	LCTV	21 13 N	77 15 W	72350 01
SANTA ANA	LCTV	22 52 N	82 40 W	72320 01					
SANTA ANA	LCTV	22 53 N	82 34 W	72320 01	SANTA BARBARA SEE				
SANTA ANA	LCTV	22 54 N	82 35 W	72320 01	SANTA BARBARA DE PERERA	PPLL	22 35 N	80 43 W	72330 00
SANTA ANA	LCTV	22 55 N	81 58 W	72320 01	SANTA BARBARA	PPLL	20 13 N	76 34 W	72360 02
SANTA ANA	LCTV	22 55 N	82 05 W	72320 01	SANTA BARBARA	PPLL	20 16 N	76 35 W	72360 01
					SANTA BARBARA	PPLL	21 06 N	76 37 W	72360 01
SANTA ANA	LCTV	22 55 N	82 28 W	72320 01	SANTA BARBARA	PPL	21 49 N	82 57 W	72320 01
SANTA ANA	LCTV	22 55 N	82 37 W	72320 01					
SANTA ANA	LCTV	22 56 N	82 22 W	72320 01	SANTA BARBARA	PPLL	21 49 N	83 01 W	72320 04
SANTA ANA	LCTV	22 58 N	82 28 W	72320 01	SANTA BARBARA	PPLL	22 17 N	83 47 W	72310 01
SANTA ANA	LCTV	22 59 N	80 56 W	72330 01	SANTA BARBARA	PPLL	22 26 N	79 53 W	72340 02
					SANTA BARBARA	PPLL	22 42 N	83 05 W	72310 01
SANTA ANA	LCTV	22 59 N	81 15 W	72330 01	SANTA BARBARA	PPLL	22 46 N	82 34 W	72320 01

SANTA BARBARA	PPLL	22 34 N	82 20 W	72320	01	SANTA BARBARA SEE LA PEREGRINA	LCTV	23 03 N	82 08 W	72320	00
SANTA BARBARA	PPLL	23 00 N	81 57 W	72320	01	SANTA BARBARA SEE ANSELMO	LCTV	23 03 N	82 07 W	72320	00
SANTA BARBARA	EST	22 37 N	80 42 W	72320	01	SANTA BARBARA	LCTV	23 07 N	81 52 W	72320	01
SANTA BARBARA	LCTV	19 53 N	77 33 W	72360	01	SANTA BARBARA	WSTP	22 45 N	82 11 W	72320	01
SANTA BARBARA	LCTV	19 58 N	76 30 W	72360	01	SANTA BARBARA	WSTP	23 30 N	81 58 W	72320	01
SANTA BARBARA	LCTV	20 04 N	76 04 W	72360	01	SANTA BARBARA, ARROYO	STWJ	22 53 N	82 20 W	72320	01
SANTA BARBARA	LCTV	20 27 N	76 48 W	72360	01	SANTA BARBARA, CERRO DE	MLL	21 48 N	82 59 W	72320	01
SANTA BARBARA	LCTV	20 34 N	76 30 W	72360	02	SANTA BARBARA, HACIENDA	EST	21 04 N	76 36 W	72360	01
SANTA BARBARA	LCTV	21 11 N	77 24 W	72350	01	SANTA BARBARA, LAGUNA	LC	22 03 N	84 06 W	72310	00
SANTA BARBARA	LCTV	21 18 N	77 55 W	72350	01	SANTA BARBARA, LAGUNA	LC	22 05 N	84 04 W	72310	01
SANTA BARBARA	LCTV	21 19 N	78 25 W	72350	01	SANTA BARBARA, LOMA	MLL	22 56 N	82 21 W	72320	01
SANTA BARBARA	LCTV	21 20 N	77 48 W	72350	01	SANTA BARBARA, RIO	STWJ	21 49 N	82 57 W	72320	01
SANTA BARBARA	LCTV	21 25 N	78 12 W	72350	02	SANTA BARBARA, RIO	STWJ	22 33 N	80 47 W	72320	01
SANTA BARBARA	LCTV	21 45 N	78 11 W	72350	01	SANTA BARBARA, RIO	STWJ	22 07 N	81 43 W	72320	01
SANTA BARBARA	LCTV	21 46 N	78 08 W	72350	02	SANTA BARBARA, RIO	STWJ	21 49 N	82 20 W	72320	01
SANTA BARBARA	LCTV	21 51 N	78 47 W	72350	01	SANTA BARBARA, RIO	STWJ	22 33 N	81 42 W	72320	01
SANTA BARBARA	LCTV	21 51 N	78 59 W	72350	01	SANTA BARBARA, RIO SEE					
SANTA BARBARA	LCTV	21 52 N	78 48 W	72350	01	SANTA BARBARA, ARROYO	STWJ	22 53 N	82 20 W	72320	00
SANTA BARBARA	LCTV	22 05 N	84 05 W	72320	01	SANTA BARBARA DE JOBITO	EST	20 11 N	75 27 W	72360	01
SANTA BARBARA	LCTV	22 05 N	84 02 W	72320	01	SANTA BARBARA DE LAS NUEVAS	LCTV	21 51 N	83 01 W	72320	01
SANTA BARBARA	LCTV	22 10 N	80 29 W	72360	01	SANTA BARBARA DE LAS PIEDRAS	LCTV	21 32 N	78 20 W	72360	01
SANTA BARBARA	LCTV	22 14 N	79 55 W	72360	01						
SANTA BARBARA	PPLL	22 24 N	83 19 W	72320	02	SANTA BARBARA DE PERERA	PPLL	22 35 N	80 43 W	72350	01
SANTA BARBARA	LCTV	22 25 N	79 37 W	72360	01	SANTA BASILIA	LCTV	22 27 N	79 50 W	72360	01
SANTA BARBARA	LCTV	22 25 N	80 22 W	72360	01	SANTA BEATRIZ	PPLL	22 45 N	77 45 W	72350	01
SANTA BARBARA	LCTV	22 26 N	80 20 W	72360	01	SANTA BEATRIZ	PPLL	22 46 N	80 44 W	72350	01
SANTA BARBARA	LCTV	22 28 N	83 19 W	72320	02	SANTA BEATRIZ	LCTV	21 21 N	77 36 W	72350	01
SANTA BARBARA	LCTV	22 30 N	81 21 W	72320	02	SANTA BEATRIZ	LCTV	22 22 N	79 49 W	72360	01
SANTA BARBARA	LCTV	22 34 N	81 15 W	72320	01	SANTA BEATRIZ	LCTV	22 32 N	80 29 W	72360	01
SANTA BARBARA	LCTV	22 39 N	81 29 W	72320	01	SANTA BERTA	LCTV	22 57 N	81 15 W	72320	01
SANTA BARBARA	LCTV	22 41 N	81 01 W	72320	01	SANTA BRIANCA	PPLL	23 15 N	78 19 W	72350	01
SANTA BARBARA	LCTV	22 45 N	80 08 W	72360	01	SANTA BRIANCA	LCTV	21 09 N	78 13 W	72350	01
SANTA BARBARA	LCTV	22 45 N	82 51 W	72320	01	SANTA BRIGIDA	LCTV	21 25 N	77 36 W	72350	01
SANTA BARBARA	LCTV	22 53 N	82 27 W	72320	01	SANTA BRIGIDA	LCTV	21 45 N	79 01 W	72350	01
SANTA BARBARA	LCTV	22 54 N	82 33 W	72320	01	SANTA BRIGIDA	LCTV	22 43 N	82 59 W	72320	01
SANTA BARBARA	LCTV	22 54 N	82 33 W	72320	01	SANTA BRIGIDA	LCTV	22 57 N	82 41 W	72320	01
SANTA BARBARA	LCTV	22 58 N	80 38 W	72360	01	SANTA BRIGIDA	LCTV	22 56 N	81 47 W	72320	01
						SANTA BRIGIDA	LCTV	23 04 N	81 37 W	72320	01

SANTA BRIGIDA, MONTE DE	MLS	22 56 N	01 40 W	72320 01	SANTA CATALINA	LCTV	22 53 N	01 14 W	72350 01
SANTA CARLOTA	LCTV	22 22 N	00 22 W	72360 01	SANTA CATALINA	LCTV	22 53 N	01 26 W	72350 00
SANTA CATALINA	PPL	20 26 N	75 10 W	72360 01	SANTA CATALINA	LCTV	22 56 N	01 57 W	72320 01
SANTA CATALINA	PPL	20 52 N	77 37 W	72350 01	SANTA CATALINA	LCTV	22 56 N	02 24 W	72320 01
SANTA CATALINA	PPL	20 57 N	77 59 W	72350 04	SANTA CATALINA SEE				
					BUNIA SANTA CATALINA	LCTV	22 58 N	01 23 W	72350 00
SANTA CATALINA	PPL	21 56 N	78 30 W	72350 01	SANTA CATALINA	LCTV	23 05 N	01 24 W	72350 01
SANTA CATALINA	PPL	21 50 N	78 43 W	72350 01	SANTA CATALINA, ARROYO SEE				
SANTA CATALINA	PPL	22 23 N	00 14 W	72360 00	SANTA CATALINA, RIO	SM	20 51 N	75 14 W	72360 00
SANTA CATALINA	PPL	22 37 N	00 55 W	72350 01	SANTA CATALINA, CENTRAL SEE				
SANTA CATALINA	PPL	22 43 N	01 03 W	72350 01	CARLOS CARABALLO, CENTRAL	CTL	22 23 N	00 14 W	72360 00
					SANTA CATALINA, PUNTA	PI	23 04 N	02 20 W	72320 05
SANTA CATALINA	PPL	22 55 N	01 01 W	72350 01	SANTA CATALINA, RIO	SM	20 51 N	75 14 W	72360 01
SANTA CATALINA	PPL	23 00 N	02 40 W	72320 01	SANTA CATALINA, RIO	SMI	22 32 N	00 47 W	72300 01
SANTA CATALINA	PPL	23 04 N	02 23 W	72320 01	SANTA CATALINA DE SENA, REALONGO	AREA	22 31 N	00 42 W	72350 01
SANTA CATALINA	LCTV	20 01 N	77 37 W	72360 01	SANTA CATALINA NUEVA	LCTV	21 50 N	77 34 W	72350 01
SANTA CATALINA	LCTV	20 20 N	76 57 W	72360 01	SANTA CATALINA Y LA SERRANA	LCTV	21 37 N	77 41 W	72350 01
					SANTA CECILIA	PPL	20 40 N	77 54 W	72350 03
SANTA CATALINA	LCTV	21 07 N	77 52 W	72350 01					
SANTA CATALINA	LCTV	21 14 N	77 49 W	72350 01	SANTA CECILIA	PPL	22 30 N	00 18 W	72360 01
SANTA CATALINA	LCTV	21 29 N	76 20 W	72350 01	SANTA CECILIA	LCTV	20 09 N	75 10 W	72360 01
SANTA CATALINA	LCTV	21 30 N	77 32 W	72350 01	SANTA CECILIA	LCTV	20 54 N	75 53 W	72360 01
SANTA CATALINA	LCTV	21 31 N	77 20 W	72350 07	SANTA CECILIA	LCTV	20 57 N	77 18 W	72360 01
					SANTA CECILIA	LCTV	21 48 N	79 54 W	72360 01
SANTA CATALINA	LCTV	21 36 N	77 36 W	72350 01					
SANTA CATALINA	LCTV	21 37 N	77 49 W	72350 01	SANTA CECILIA	LCTV	22 15 N	79 54 W	72360 01
SANTA CATALINA	LCTV	21 55 N	78 44 W	72350 01	SANTA CECILIA	LCTV	22 28 N	03 18 W	72310 01
SANTA CATALINA	LCTV	22 24 N	00 14 W	72360 01	SANTA CECILIA	LCTV	22 53 N	01 21 W	72350 01
SANTA CATALINA	LCTV	22 27 N	00 01 W	72360 01	SANTA CECILIA	LCTV	22 51 N	02 30 W	72320 01
					SANTA CECILIA SEE SAN JOAQUIN	LCTV	23 04 N	02 05 W	72320 00
SANTA CATALINA	LCTV	22 32 N	79 31 W	72360 01					
SANTA CATALINA	LCTV	22 35 N	80 31 W	72360 01	SANTA CECILIA, CENTRAL SEE				
SANTA CATALINA	LCTV	22 36 N	01 07 W	72350 01	JORGE PIQUETO, CENTRAL	CTL	20 08 N	75 08 W	72360 00
SANTA CATALINA	LCTV	22 39 N	00 04 W	72360 01	SANTA CELESTINA	LCTV	22 38 N	03 15 W	72310 01
SANTA CATALINA	LCTV	22 40 N	00 05 W	72360 01	SANTA CLARA	PPL	20 05 N	75 47 W	72360 01
					SANTA CLARA	PPL	20 44 N	77 59 W	72350 01
SANTA CATALINA	LCTV	22 46 N	01 04 W	72350 01	SANTA CLARA	PPL	20 51 N	77 44 W	72350 01
SANTA CATALINA SEE SAN JUAN	LCTV	22 47 N	02 24 W	72320 00					
SANTA CATALINA	LCTV	22 48 N	02 24 W	72320 01	SANTA CLARA	PPL	21 02 N	76 17 W	72360 01
SANTA CATALINA	LCTV	22 49 N	02 59 W	72350 01	SANTA CLARA	PPL	21 02 N	76 18 W	72360 01
SANTA CATALINA	LCTV	22 50 N	01 27 W	72350 01	SANTA CLARA	PPL	22 10 N	79 44 W	72360 01
					SANTA CLARA	PPL	22 19 N	80 54 W	72360 01
SANTA CATALINA	LCTV	22 53 N	00 23 W	72360 01					

SANTA CLARA	PPL	22 24 N	79 50 W	72340 01	SANTA CLARA MUNICIPIO DE	ADMO	22 25 N	79 50 W	72340 01
SANTA CLARA SEE					SANTA CLARA PASO DE	FORD	21 11 N	76 25 W	72350 01
PUNTA DE SANTA CLARA	PPLL	22 26 N	83 26 W	72310 00	SANTA CLARA PROVINCIA DE				
SANTA CLARA	PPLL	22 52 N	80 23 W	72340 01	LAS VILLAS PROVINCIA DE				
SANTA CLARA	EST	21 10 N	78 27 W	72350 01	SANTA CLARA RÍO	ADMO	22 15 N	80 00 W	72340 00
SANTA CLARA	EST	21 00 N	81 31 W	72350 01	SANTA CLARA BANCO SEE	SM	22 25 N	83 28 W	72310 01
					SANTA CLARA BANCO DE	RY	20 32 N	77 24 W	72360 00
SANTA CLARA	LCTV	20 05 N	75 36 W	72360 01					
SANTA CLARA	LCTV	20 24 N	75 57 W	72360 02	SANTA CLARITA	PPL	22 22 N	79 44 W	72340 01
SANTA CLARA	LCTV	20 33 N	76 49 W	72360 01	SANTA CLARITA	LCTV	21 44 N	82 46 W	72320 01
SANTA CLARA	LCTV	21 09 N	77 38 W	72350 01	SANTA CLARITA	LCTV	22 39 N	90 10 W	72340 01
SANTA CLARA	LCTV	21 12 N	77 35 W	72350 01	SANTA CLARITA	LCTV	22 40 N	79 54 W	72340 01
					SANTA CLARITA ARROYO	SEMI	22 23 N	79 45 W	72340 01
SANTA CLARA	LCTV	21 13 N	77 45 W	72350 01					
SANTA CLARA	LCTV	21 36 N	78 49 W	72350 01	SANTA CLARITA LOMA SEE				
SANTA CLARA	LCTV	22 01 N	78 57 W	72350 01	SANTA CLARITA LOMAS DE	ROGE	22 08 N	78 54 W	72350 00
SANTA CLARA	LCTV	22 04 N	78 28 W	72350 01	SANTA CLARITA LOMAS DE	ROGE	22 08 N	78 54 W	72350 01
SANTA CLARA	LCTV	22 11 N	78 53 W	72350 01	SANTA CLOTILDE	ASTP	22 53 N	81 04 W	72350 01
					SANTA COLOMA	LCTV	22 49 N	80 12 W	72340 01
SANTA CLARA	LCTV	22 11 N	80 10 W	72340 01	SANTA COLOMA	LCTV	22 54 N	83 26 W	72310 01
SANTA CLARA	LCTV	22 13 N	79 50 W	72340 01					
SANTA CLARA	LCTV	22 27 N	83 19 W	72310 01	SANTA CRISTINA	LCTV	21 17 N	76 56 W	72360 01
SANTA CLARA	LCTV	22 34 N	80 17 W	72340 01	SANTA CRISTINA	LCTV	22 14 N	80 24 W	72340 01
SANTA CLARA SEE SANTA CLARITA	LCTV	22 39 N	80 16 W	72340 00	SANTA CRISTINA	LCTV	22 26 N	79 59 W	72340 01
					SANTA CRISTINA	LCTV	22 28 N	80 01 W	72340 01
SANTA CLARA	LCTV	22 42 N	79 53 W	72340 01	SANTA CRISTINA	LCTV	22 43 N	81 31 W	72350 01
SANTA CLARA	LCTV	22 43 N	81 06 W	72350 01					
SANTA CLARA	LCTV	22 45 N	81 16 W	72350 01	SANTA CRISTINA	LCTV	22 57 N	81 41 W	72350 01
SANTA CLARA	LCTV	22 46 N	82 48 W	72310 01	SANTA CRUZ	PPLL	20 16 N	74 28 W	72360 02
SANTA CLARA	LCTV	22 54 N	81 12 W	72350 01	SANTA CRUZ	PPLL	20 27 N	76 26 W	72360 01
					SANTA CRUZ	PPLL	20 45 N	76 14 W	72360 01
SANTA CLARA	LCTV	22 55 N	81 59 W	72320 01	SANTA CRUZ	PPLL	20 46 N	76 14 W	72360 01
SANTA CLARA	LCTV	22 57 N	81 56 W	72320 01					
SANTA CLARA	LCTV	23 00 N	81 31 W	72350 01	SANTA CRUZ	PPL	22 01 N	79 29 W	72340 01
SANTA CLARA	LCTV	23 06 N	81 54 W	72320 01	SANTA CRUZ	PPLL	22 21 N	79 14 W	72340 01
SANTA CLARA	ASTP	22 45 N	81 45 W	72320 01	SANTA CRUZ	PPLL	23 05 N	81 42 W	72350 01
					SANTA CRUZ	LCTV	20 02 N	75 46 W	72340 01
SANTA CLARA ARROYO	SEMI	21 02 N	76 37 W	72360 01	SANTA CRUZ	LCTV	20 07 N	75 45 W	72340 01
SANTA CLARA ARROYO	SEMI	22 14 N	78 48 W	72350 01					
SANTA CLARA BANCO DE	BAV	23 03 N	80 30 W	72330 01	SANTA CRUZ	LCTV	20 14 N	75 49 W	72360 01
SANTA CLARA BANCO DE	RF	20 32 N	77 24 W	72360 01	SANTA CRUZ	LCTV	21 23 N	76 03 W	72350 01
SANTA CLARA ESTERO SEE	ESTV	21 13 N	78 30 W	72350 00	SANTA CRUZ	LCTV	21 33 N	77 40 W	72350 01
ALTAMIRA ESTERO					SANTA CRUZ	LCTV	21 33 N	77 41 W	72350 01
					SANTA CRUZ	LCTV	21 32 N	84 54 W	72310 01
SANTA CLARA LAGUNA	LBED	20 49 N	77 14 W	72360 01					

SANTA CRUZ	LCTV	22 54 N	82 31 W	72320 01	SANTA EFIGENIA	PPLL	20 57 N	77 23 W	72350 01
SANTA CRUZ	LCTV	23 02 N	82 29 W	72320 01	SANTA ELE SEZ SANTA ELENA	LCTV	22 36 N	79 59 W	72360 00
SANTA CRUZ	LCTV	23 05 N	81 55 W	72320 01	SANTA ELENA	PPLL	20 02 N	75 51 W	72360 01
SANTA CRUZ	LCTV	23 06 N	81 43 W	72330 01	SANTA ELENA	PPLL	20 19 N	77 06 W	72360 01
SANTA CRUZ	NSIP	22 58 N	81 51 W	72320 01	SANTA ELENA	PPLL	20 47 N	77 22 W	72350 01
SANTA CRUZ, ARROYO	STM	21 33 N	77 41 W	72350 01	SANTA ELENA	PPLL	20 58 N	77 03 W	72350 01
SANTA CRUZ, ARROYO	STM	21 59 N	79 28 W	72360 01	SANTA ELENA	PPLL	21 04 N	76 02 W	72360 01
SANTA CRUZ, BOCA DE	STM	23 09 N	81 55 W	72320 01	SANTA ELENA	PPLL	21 19 N	77 31 W	72350 01
SANTA CRUZ, ENSENADA DE	BAY	21 54 N	84 31 W	72310 01	SANTA ELENA	PPLL	22 04 N	78 45 W	72350 01
SANTA CRUZ, RÍO	STM	22 34 N	82 38 W	72310 01	SANTA ELENA	PPLL	22 11 N	84 09 W	72310 01
SANTA CRUZ, RÍO	STM	23 04 N	82 27 W	72320 01	SANTA ELENA	PPLL	22 17 N	83 46 W	72310 01
SANTA CRUZ, RÍO	STM	23 09 N	81 55 W	72320 01	SANTA ELENA	PPLL	22 23 N	79 48 W	72360 01
SANTA CRUZ DE ACOSTA	LCTV	23 09 N	82 09 W	72320 01	SANTA ELENA	PPLL	22 29 N	83 32 W	72310 01
SANTA CRUZ DE ESTRADA SEE	LCTV	21 23 N	78 03 W	72350 00	SANTA ELENA	PPLL	22 47 N	81 00 W	72350 01
SANTA CRUZ	LCTV	20 13 N	75 48 W	72360 01	SANTA ELENA	PPLL	22 55 N	82 23 W	72320 01
SANTA CRUZ DEL JUNCAL					SANTA ELENA	PPLL	22 58 N	81 32 W	72320 01
SANTA CRUZ DEL JUNCAL NÚMERO 1 SEE					SANTA ELENA	EST	21 16 N	77 20 W	72350 01
SANTA CRUZ	LCTV	20 14 N	75 44 W	72360 00	SANTA ELENA	LCTV	19 59 N	75 36 W	72360 01
SANTA CRUZ DEL JUNCAL NÚMERO 2 SEE					SANTA ELENA	LCTV	20 00 N	75 48 W	72360 01
SANTA CRUZ DEL JUNCAL	LCTV	20 13 N	75 48 W	72360 00	SANTA ELENA	LCTV	23 05 N	77 11 W	72360 01
SANTA CRUZ DEL NORTE	STH	23 09 N	81 55 W	72320 01	SANTA ELENA	LCTV	20 07 N	75 31 W	72360 01
SANTA CRUZ DEL NORTE, BOCA DE SEE	EST	21 32 N	77 40 W	72350 01	SANTA ELENA	LCTV	20 04 N	76 00 W	72360 01
SANTA CRUZ, BOCA DE	STM	23 09 N	81 55 W	72320 00	SANTA ELENA	LCTV	21 01 N	76 35 W	72360 02
SANTA CRUZ DEL NORTE, FUNDO DE	EST	21 32 N	77 40 W	72350 01	SANTA ELENA	LCTV	21 10 N	77 49 W	72350 01
SANTA CRUZ DEL NORTE, MUNICIPIO DE	ADMO	23 09 N	81 55 W	72320 01	SANTA ELENA	LCTV	21 11 N	77 02 W	72360 01
SANTA CRUZ DE LOS PINOS	PPLE	22 43 N	83 07 W	72310 01	SANTA ELENA	LCTV	21 14 N	77 59 W	72350 01
SANTA CRUZ DEL SUR	PPLE	20 43 N	78 00 W	72350 01	SANTA ELENA	LCTV	21 26 N	78 13 W	72350 01
SANTA CRUZ DEL SUR, MUNICIPIO DE	ADMO	20 43 N	78 00 W	72350 01	SANTA ELENA	LCTV	21 33 N	77 26 W	72350 01
SANTA DAMIANA	PPLE	22 18 N	83 49 W	72310 01	SANTA ELENA	LCTV	22 00 N	79 38 W	72360 01
SANTA DAMIANA	LCTV	21 44 N	79 06 W	72350 01	SANTA ELENA	LCTV	22 02 N	79 06 W	72360 01
SAN TADEO	LCTV	21 08 N	77 41 W	72350 01	SANTA ELENA	LCTV	22 04 N	79 05 W	72350 01
SAN TADEO	LCTV	21 55 N	78 20 W	72350 01	SANTA ELENA	LCTV	22 11 N	79 28 W	72360 01
SANTA DOLORES	LCTV	22 42 N	81 29 W	72350 01	SANTA ELENA	LCTV	22 12 N	79 53 W	72360 01
SANTA DOMINGO, REALENGO SEE					SANTA ELENA	LCTV	22 16 N	80 07 W	72360 01
SANTO DOMINGO DE LA CALZADA, REALENGO	AREA	22 31 N	80 42 W	72350 00	SANTA ELENA	LCTV	22 23 N	80 36 W	72360 01
SANTA DOROTEA	LCTV	22 25 N	80 11 W	72360 01	SANTA ELENA	LCTV	22 25 N	80 23 W	72360 01
SANTA EDITA	PPLE	23 03 N	82 33 W	72320 01	SANTA ELENA				

SANTA ELENA	LCTV	22 36 N	79 54 W	72360 02	SANTA EMILIA SEE EMILIA	LCTV	21 01 N	82 14 W	72320 00
SANTA ELENA	LCTV	22 37 N	80 15 W	72360 01	SANTA EMILIA	LCTV	22 52 N	82 21 W	72320 01
SANTA ELENA	LCTV	22 39 N	81 22 W	72360 01	SANTA EMILIA	LCTV	22 41 N	81 32 W	72320 01
SANTA ELENA	LCTV	22 42 N	82 49 W	72360 01	SANTA EMILIA	PPLL	22 38 N	81 30 W	72320 01
SANTA ELENA	LCTV	22 43 N	82 58 W	72360 01	SANTA EMILIA	LCTV	22 27 N	79 49 W	72360 01
SANTA ELENA	LCTV	22 45 N	81 07 W	72360 01	SANTA EMILIA	LCTV	22 29 N	80 48 W	72360 01
SANTA ELENA	LCTV	22 48 N	81 00 W	72360 01	SANTA EMILIA	LCTV	22 19 N	82 24 W	72360 01
SANTA ELENA	LCTV	22 47 N	81 00 W	72360 01	SANTA EMILIA	PPLL	22 23 N	79 57 W	72360 01
SANTA ELENA	LCTV	22 48 N	82 37 W	72360 01	SANTA EMILIA	LCTV	22 39 N	81 30 W	72360 01
SANTA ELENA	LCTV	22 49 N	82 53 W	72360 01	SANTA EMILIA	PPLL	21 25 N	77 22 W	72352 01
SANTA ELENA	LCTV	22 50 N	82 22 W	72360 01	SANTA EMILIA	LCTV	20 22 N	79 53 W	72360 01
SANTA ELENA	LCTV	22 53 N	82 13 W	72360 01	SANTA EMILIA	PPLL	21 16 N	77 53 W	72360 01
SANTA ELENA	LCTV	22 55 N	81 58 W	72360 01	SANTA EMILIA	PPLL	21 45 N	82 45 W	72360 01
SANTA ELENA	LCTV	22 56 N	81 03 W	72360 01	SANTA EMILIA	PPLL	22 18 N	83 45 W	72360 01
SANTA ELENA	LCTV	22 57 N	81 32 W	72360 01	SANTA EMILIA	PPLL	22 36 N	83 42 W	72360 01
SANTA ELENA	LCTV	22 57 N	81 33 W	72360 01	SANTA EMILIA	PPLL	21 05 N	82 51 W	72360 01
SANTA ELENA SEE SANTA ELISA	LCTV	22 58 N	80 36 W	72360 00	SANTA EMILIA	PPLL	21 08 N	82 16 W	72360 01
SANTA ELENA	MS*	21 03 N	76 02 W	72360 00	SANTA EMILIA	LCTV	20 34 N	79 13 W	72360 01
SANTA ELENA ESTACION	MS*	21 35 N	77 26 W	72360 03	SANTA EMILIA	LCTV	20 56 N	78 03 W	72360 01
SANTA ELISA	LCTV	21 11 N	76 00 W	72360 01	SANTA EMILIA	LCTV	21 19 N	77 42 W	72360 01
SANTA ELISA	PPLL	22 38 N	83 22 W	72360 01	SANTA EMILIA	LCTV	21 58 N	79 14 W	72360 01
SANTA ELISA	LCTV	22 58 N	80 34 W	72360 01	SANTA EMILIA	LCTV	21 59 N	78 54 W	72360 01
SANTA ELISA	LCTV	22 57 N	82 21 W	72360 01	SANTA EMILIA	LCTV	22 21 N	81 03 W	72360 01
SANTA ELISABETH	LCTV	22 56 N	80 24 W	72360 01	SANTA EMILIA	LCTV	22 22 N	79 47 W	72360 01
SANTA ELISABETH	LCTV	22 55 N	80 56 W	72360 00	SANTA EMILIA	LCTV	22 40 N	80 49 W	72360 01
SANTA ELIZABETH	LCTV	22 55 N	80 57 W	72360 01	SANTA EMILIA	LCTV	22 48 N	82 23 W	72360 01
SANTA ELIZABETH	PPLL	22 55 N	80 55 W	72360 01	SANTA EMILIA	LCTV	22 52 N	80 35 W	72360 01
SANTA ELIZABETH	LCTV	22 55 N	80 56 W	72360 01	SANTA EMILIA	LCTV	22 59 N	80 50 W	72360 01
SANTA EMILIA	LCTV	21 15 N	77 32 W	72360 01	SANTA EMILIA	LCTV	22 08 N	82 14 W	72360 01
SANTA EMILIA SEE LA EMILIA	PPLL	21 09 N	78 13 W	72360 00	SANTA EMILIA	MS*	22 26 N	79 52 W	72360 01
SANTA EMILIA	PPLL	23 02 N	82 15 W	72360 01	SANTA EMILIA	LCTV	22 53 N	82 32 W	72360 01
SANTA EMILIA	LCTV	20 01 N	75 24 W	72360 01	SANTA EMILIA	LCTV	22 53 N	82 32 W	72360 01
SANTA EMILIA	LCTV	20 27 N	76 17 W	72360 01	SANTA EMILIA	LCTV	22 53 N	82 32 W	72360 01
SANTA EMILIA	LCTV	22 26 N	79 52 W	72360 01	SANTA EMILIA	LCTV	22 53 N	82 32 W	72360 01
SANTA EMILIA	LCTV	22 53 N	82 32 W	72360 01	SANTA EMILIA	LCTV	22 53 N	82 32 W	72360 01
SANTA EMILIA	LCTV	22 54 N	82 39 W	72360 01	SANTA EMILIA	PPLL	22 24 N	80 52 W	72360 01
SANTA EMILIA	LCTV	22 54 N	82 39 W	72360 01	SANTA EMILIA	PPLL	22 24 N	80 52 W	72360 01

SANTA FIDELA	POLL	21 54 N	79 01 W	72350 01	SANTA GERTRUDIS	LCTV	22 51 N	80 52 W	72350 01
SANTA FILOMENA	POLL	22 45 N	82 14 W	72320 01	SANTA GERTRUDIS	LCTV	21 54 N	80 37 W	72340 01
SANTA FILOMENA	LCTV	20 03 N	75 35 W	72340 01	SANTA GERTRUDIS	LCTV	22 59 N	81 43 W	72330 01
SANTA FILOMENA	LCTV	22 35 N	81 11 W	72350 01	SANTA GERTRUDIS, ENSENADA DE	COVE	22 13 N	78 20 W	72350 01
SANTA FILOMENA	LCTV	22 44 N	82 18 W	72320 01	SANTA GERTRUDIS DE ARENALLES	LCTV	21 20 N	77 27 W	72350 01
SANTA FLORA	POLL	20 09 N	77 29 W	72360 01	SANTA GERTRUDIS DE MENDOZA	POLL	22 49 N	80 51 W	72330 01
SANTA FRANCISCA	POLL	22 18 N	80 48 W	72340 01	SANTA GERTRUDIZ SEE				
SANTA FRANCISCA	LCTV	22 19 N	80 44 W	72340 01	SANTA GERTRUDIS	POLL	22 06 N	78 21 W	72350 00
SANTA GARCIA SEE GARCIA	POLL	22 13 N	80 28 W	72340 00	SANTA GUADALUPE	LCTV	22 31 N	81 06 W	72330 01
SANTA GERTRUDIS	POLL	20 25 N	76 54 W	72360 01	SANTA HELENIA	LCTV	21 22 N	77 32 W	72350 01
SANTA GERTRUDIS	POLL	20 36 N	77 29 W	72350 01	SANTA HELENIA	LCTV	22 43 N	80 06 W	72340 01
SANTA GERTRUDIS	POLL	21 15 N	78 12 W	72350 01	SANTA HIBERIA	LCTV	22 03 N	79 02 W	72350 01
SANTA GERTRUDIS	POLL	21 49 N	79 15 W	72340 01	SANTA MONTENSIA	POLL	22 54 N	82 28 W	72320 01
SANTA GERTRUDIS	POLL	22 06 N	78 21 W	72350 01	SANTA INES	POLL	19 59 N	77 02 W	72340 01
SANTA GERTRUDIS	POLL	22 47 N	81 02 W	72350 01	SANTA INES	POLL	20 41 N	76 29 W	72340 01
SANTA GERTRUDIS	POLL	22 50 N	80 52 W	72350 01	SANTA INES	POLL	20 55 N	76 34 W	72340 01
SANTA GERTRUDIS	POLL	22 51 N	80 53 W	72350 01	SANTA INES	POLL	20 58 N	75 45 W	72340 01
SANTA GERTRUDIS	EST	21 34 N	77 40 W	72350 01	SANTA INES	POLL	22 21 N	80 21 W	72340 01
SANTA GERTRUDIS	LCTV	20 14 N	76 42 W	72360 01	SANTA INES	POLL	22 34 N	81 30 W	72350 01
SANTA GERTRUDIS	LCTV	20 19 N	77 09 W	72360 01	SANTA INES	POLL	22 44 N	80 41 W	72350 01
SANTA GERTRUDIS	LCTV	20 46 N	76 32 W	72340 00	SANTA INES	POLL	22 57 N	81 29 W	72350 01
SANTA GERTRUDIS	LCTV	20 53 N	77 47 W	72340 01	SANTA INES	POLL	22 59 N	81 28 W	72350 01
SANTA GERTRUDIS	LCTV	21 00 N	77 14 W	72360 01	SANTA INES	LCTV	19 58 N	77 50 W	72340 01
SANTA GERTRUDIS	LCTV	21 04 N	78 26 W	72350 01	SANTA INES	LCTV	20 03 N	79 48 W	72340 01
SANTA GERTRUDIS	LCTV	21 10 N	77 23 W	72350 01	SANTA INES	LCTV	20 14 N	76 03 W	72340 01
SANTA GERTRUDIS	LCTV	21 19 N	77 54 W	72350 01	SANTA INES	LCTV	20 25 N	76 15 W	72340 01
SANTA GERTRUDIS SEC LA GERTRUDIS	LCTV	21 24 N	77 14 W	72350 00	SANTA INES	LCTV	20 43 N	76 27 W	72340 01
SANTA GERTRUDIS	LCTV	21 27 N	76 25 W	72350 01	SANTA INES	LCTV	20 51 N	76 34 W	72340 01
SANTA GERTRUDIS	LCTV	21 31 N	78 12 W	72350 01	SANTA INES	LCTV	20 58 N	75 47 W	72340 01
SANTA GERTRUDIS	LCTV	21 35 N	77 39 W	72350 01	SANTA INES	LCTV	21 03 N	77 09 W	72340 01
SANTA GERTRUDIS	LCTV	22 07 N	78 54 W	72350 01	SANTA INES	LCTV	21 05 N	77 43 W	72350 01
SANTA GERTRUDIS	LCTV	22 08 N	80 09 W	72340 01	SANTA INES	LCTV	21 22 N	78 04 W	72340 01
SANTA GERTRUDIS SEE	LCTV	22 18 N	79 33 W	72340 00	SANTA INES	LCTV	21 25 N	78 14 W	72350 01
SANTA GERTRUDIS	LCTV	22 45 N	80 07 W	72340 01	SANTA INES	LCTV	21 32 N	78 04 W	72350 01
SANTA GERTRUDIS	LCTV	22 44 N	81 04 W	72330 01	SANTA INES	LCTV	21 43 N	79 46 W	72340 01
SANTA GERTRUDIS	LCTV	22 47 N	80 14 W	72340 01	SANTA INES	LCTV	21 50 N	78 51 W	72350 01
SANTA GERTRUDIS	LCTV	22 47 N	80 14 W	72340 01	SANTA INES	LCTV	21 58 N	78 58 W	72350 01

SANTA INÉS	LCTY	21 35 N	79 29 W	72350 01	SANTA ISABEL	PPLL	22 04 N	80 02 W	72350 01
SANTA INÉS	LCTY	22 04 N	79 31 W	72360 01	SANTA ISABEL	PPLL	22 51 N	81 04 W	72350 01
SANTA INÉS	LCTY	22 25 N	79 31 W	72360 01	SANTA ISABEL	PPLL	22 52 N	81 37 W	72350 01
SANTA INÉS	LCTY	22 29 N	79 45 W	72360 01	SANTA ISABEL	PPLL	22 55 N	82 27 W	72320 01
SANTA INÉS	LCTY	22 30 N	80 29 W	72360 01	SANTA ISABEL	PPLL	22 58 N	82 59 W	72310 01
SANTA INÉS	LCTY	22 48 N	81 36 W	72350 01	SANTA ISABEL	EST	21 38 N	77 41 W	72350 01
SANTA INÉS	LCTY	22 48 N	81 39 W	72350 01	SANTA ISABEL	EST	21 39 N	77 18 W	72320 01
SANTA INÉS	LCTY	22 58 N	81 11 W	72350 01	SANTA ISABEL	LCTY	20 02 N	75 11 W	72360 01
SANTA INÉS	LCTY	23 04 N	81 35 W	72350 01	SANTA ISABEL	LCTY	20 02 N	76 06 W	72360 01
SANTA INÉS	LCTY	23 04 N	81 40 W	72350 01	SANTA ISABEL	LCTY	20 06 N	76 11 W	72360 01
SANTA INÉS, LOMAS	MLS	22 54 N	82 11 W	72320 01	SANTA ISABEL	LCTY	20 07 N	75 39 W	72360 01
SANTA INÉS BEGONIA	PPLL	23 04 N	81 35 W	72350 01	SANTA ISABEL	LCTY	20 08 N	75 53 W	72360 01
SANTA INÉS DE PALMAREJO SEC					SANTA ISABEL	LCTY	20 14 N	79 18 W	72360 01
SANTA INÉS	LCTY	21 49 N	79 46 W	72360 00	SANTA ISABEL	LCTY	20 17 N	75 05 W	72360 01
SANTA IRENE	PPLL	22 31 N	83 11 W	72310 01	SANTA ISABEL	LCTY	20 17 N	75 52 W	72360 01
SANTA IRENE	PPLL	22 33 N	80 59 W	72350 01					
SANTA IRENE	LCTY	20 09 N	75 10 W	72360 01	SANTA ISABEL	LCTY	21 00 N	75 45 W	72360 01
SANTA IRENE	LCTY	21 55 N	78 40 W	72350 01	SANTA ISABEL	LCTY	21 00 N	77 38 W	72350 01
SANTA IRENE	LCTY	22 26 N	80 33 W	72360 01	SANTA ISABEL	LCTY	21 03 N	77 56 W	72350 01
SANTA IRENE	LCTY	22 36 N	83 20 W	72310 01	SANTA ISABEL	LCTY	21 04 N	78 24 W	72350 01
SANTA IRENE	LCTY	22 44 N	80 07 W	72360 01	SANTA ISABEL	LCTY	21 05 N	77 37 W	72350 01
SANTA ISABEL	PPLL	20 05 N	75 29 W	72360 01	SANTA ISABEL	LCTY	21 11 N	77 17 W	72350 01
SANTA ISABEL	PPL	20 03 N	77 32 W	72360 02	SANTA ISABEL SEC ISABEL	LCTY	21 13 N	76 47 W	72360 09
SANTA ISABEL	PPLL	20 09 N	75 31 W	72360 01	SANTA ISABEL	LCTY	21 18 N	77 21 W	72350 01
SANTA ISABEL	PPLL	20 20 N	77 07 W	72360 01	SANTA ISABEL	LCTY	21 18 N	77 54 W	72350 01
SANTA ISABEL SEC					SANTA ISABEL SEC SANTA ROSA	LCTY	21 29 N	77 21 W	72350 00
SANTA ISABEL DE NIPE	PPL	20 40 N	75 50 W	72360 00					
SANTA ISABEL	PPLL	20 53 N	77 56 W	72350 01					
SANTA ISABEL	PPLL	21 04 N	76 18 W	72360 01	SANTA ISABEL	LCTY	21 31 N	77 57 W	72350 01
SANTA ISABEL	PPLL	21 16 N	77 57 W	72360 01	SANTA ISABEL	LCTY	21 33 N	77 45 W	72350 01
SANTA ISABEL	PPLL	21 51 N	79 41 W	72360 01	SANTA ISABEL	LCTY	21 37 N	77 50 W	72350 01
SANTA ISABEL	PPLL	21 56 N	78 53 W	72350 01	SANTA ISABEL	LCTY	21 39 N	78 09 W	72350 01
SANTA ISABEL	PPLL	22 02 N	78 18 W	72350 01	SANTA ISABEL	LCTY	21 40 N	78 08 W	72350 01
SANTA ISABEL	PPLL	22 14 N	83 46 W	72310 01	SANTA ISABEL	LCTY	21 41 N	78 06 W	72350 01
SANTA ISABEL	PPL	22 18 N	83 50 W	72310 01	SANTA ISABEL	LCTY	21 41 N	82 42 W	72320 01
SANTA ISABEL	PPLL	22 22 N	84 19 W	72310 01	SANTA ISABEL	LCTY	21 43 N	78 38 W	72350 01
SANTA ISABEL	PPLL	22 28 N	79 45 W	72360 01	SANTA ISABEL	LCTY	21 53 N	78 54 W	72350 01
SANTA ISABEL	PPLL	22 33 N	81 09 W	72350 01	SANTA ISABEL	LCTY	21 55 N	78 52 W	72350 01
SANTA ISABEL SEC					SANTA ISABEL	LCTY	21 57 N	78 51 W	72350 01
PLAYA SANTA ISABEL	PPLL	22 41 N	82 11 W	72320 00					

SANTA ISABEL	LCTY	22 00 N	76 57 W	72350 01	SANTA ISABEL	LCTY	22 50 N	82 01 W	72320 01
SANTA ISABEL	LCTY	22 02 N	76 57 W	72350 01	SANTA ISABEL	LCTY	22 52 N	82 02 W	72340 01
SANTA ISABEL	LCTY	22 05 N	76 12 W	72340 01	SANTA ISABEL	LCTY	22 52 N	82 43 W	72320 01
SANTA ISABEL	LCTY	22 06 N	76 04 W	72350 01	SANTA ISABEL	LCTY	22 54 N	82 36 W	72320 01
SANTA ISABEL	LCTY	22 06 N	76 44 W	72340 01	SANTA ISABEL	LCTY	22 57 N	81 14 W	72350 01
SANTA ISABEL	LCTY	22 11 N	80 19 W	72340 01	SANTA ISABEL	LCTY	22 57 N	82 50 W	72320 01
SANTA ISABEL	LCTY	22 12 N	80 24 W	72340 01	SANTA ISABEL	LCTY	22 58 N	80 35 W	72340 01
SANTA ISABEL	LCTY	22 16 N	80 29 W	72340 01	SANTA ISABEL	LCTY	22 58 N	81 21 W	72350 01
SANTA ISABEL	LCTY	22 17 N	80 17 W	72340 01	SANTA ISABEL	LCTY	22 58 N	82 16 W	72320 01
SANTA ISABEL	LCTY	22 18 N	83 45 W	72310 01	SANTA ISABEL	LCTY	23 02 N	81 20 W	72350 01
SANTA ISABEL SEE MARCILLAN	LCTY	22 19 N	80 18 W	72340 00	SANTA ISABEL	LCTY	23 03 N	81 36 W	72350 01
SANTA ISABEL	LCTY	22 21 N	79 46 W	72340 01	SANTA ISABEL	LCTY	23 04 N	81 40 W	72350 01
SANTA ISABEL	LCTY	22 22 N	79 47 W	72340 01	SANTA ISABEL	RSTM	22 54 N	82 59 W	72310 01
SANTA ISABEL	LCTY	22 26 N	79 50 W	72340 01	SANTA ISABEL, ARCHIPIELAGO DE LOS	ISLS	21 36 N	84 28 W	72310 00
SANTA ISABEL	LCTY	22 27 N	79 54 W	72340 01	COLOMADOS, ARCHIPIELAGO DE LOS				
SANTA ISABEL	LCTY	22 28 N	80 22 W	72340 01	SANTA ISABEL, CENTRAL SEE	CTL	22 06 N	79 43 W	72340 00
SANTA ISABEL	LCTY	22 31 N	83 28 W	72310 01	RANON PONCIANO, CENTRAL				
SANTA ISABEL	LCTY	22 33 N	81 06 W	72350 01	SANTA ISABEL, EMBARCADERO	LDNG	22 24 N	84 28 W	72310 01
SANTA ISABEL	LCTY	22 34 N	83 35 W	72310 01	SANTA ISABEL, ENSENADA	BAV	22 26 N	84 19 W	72310 01
SANTA ISABEL	LCTY	22 36 N	82 57 W	72310 01	SANTA ISABEL, PUNTA	PT	22 25 N	84 16 W	72310 01
SANTA ISABEL	LCTY	22 38 N	80 04 W	72340 01	SANTA ISABEL, RIO	STM	22 24 N	84 28 W	72310 01
SANTA ISABEL	LCTY	22 38 N	82 56 W	72310 01	SANTA ISABEL, RIO	STM	22 34 N	82 57 W	72310 01
SANTA ISABEL	LCTY	22 41 N	82 59 W	72310 01	SANTA ISABEL, ZANJA	STM	22 41 N	82 12 W	72320 01
SANTA ISABEL	LCTY	22 42 N	82 04 W	72340 01	SANTA ISABELA	LCTY	22 47 N	82 35 W	72310 01
SANTA ISABEL	LCTY	22 42 N	80 37 W	72350 01	SANTA ISABELA	RSTM	20 17 N	15 54 W	72340 01
SANTA ISABEL	LCTY	22 44 N	81 00 W	72310 01	SANTA ISABELA CENTRAL SEE	CTL	22 06 N	79 43 W	72340 00
SANTA ISABEL	LCTY	22 44 N	81 31 W	72350 01	RANON PONCIANO, CENTRAL				
SANTA ISABEL	LCTY	22 44 N	82 25 W	72320 01	SANTA ISABEL OF BIRAMA SEE	LCTY	20 45 N	77 10 W	72340 00
SANTA ISABEL	LCTY	22 45 N	80 45 W	72340 01	SANTA ISABEL DE BIRAMA				
SANTA ISABEL	LCTY	22 46 N	81 41 W	72310 01	SANTA ISABEL DE VITARA				
SANTA ISABEL	LCTY	22 46 N	82 24 W	72320 01	SANTA ISABEL DE BARRIOSA SEE	PPLL	22 22 N	84 18 W	72310 00
SANTA ISABEL	LCTY	22 47 N	80 25 W	72340 01	SANTA ISABEL	LCTY	22 24 N	84 19 W	72310 01
SANTA ISABEL	LCTY	22 47 N	80 45 W	72350 01	SANTA ISABEL DE BORRIGO	PPLL	22 45 N	80 17 W	72340 01
SANTA ISABEL	LCTY	22 48 N	80 45 W	72350 01	SANTA ISABEL DE JAGUETA	LCTY	20 08 N	15 40 W	72340 01
SANTA ISABEL	LCTY	22 50 N	80 38 W	72340 01	SANTA ISABEL DE LA MERRAPURA	LCTY	20 59 N	16 49 W	72340 01
SANTA ISABEL	LCTY	22 50 N	81 27 W	72350 01	SANTA ISABEL DE LA GUENADA	LCTY	21 05 N	77 59 W	72340 01
SANTA ISABEL	LCTY	22 50 N	81 27 W	72350 01	SANTA ISABEL DE LAS LAJAS	PPH	22 25 N	80 18 W	72340 01
					SANTA ISABEL DE LAS LAJAS				
					MUNICIPIO DE	ADMO	22 25 N	80 18 W	72340 01

SANTA ISABEL DE LAS AGUAS	LCTV	21 04 N	82 07 W	7236 01	SANTA JUSTINA	LCTV	22 09 N	76 00 W	7236 02
SANTA ISABEL DEL ESTADO SEE					SANTA JUSTINA	LCTV	21 52 N	77 43 W	7236 01
SANTA ISABEL DE ITABO	PPLL	22 45 N	80 17 W	7236 00	SANTA LUCIA	PPLL	23 01 N	82 03 W	7236 02
SANTA ISABEL DE MONTEJO	LCTV	21 28 N	77 29 W	7236 01	SANTA LEONARDA	PPLL	22 48 N	83 45 W	7236 01
SANTA ISABEL DE NIPE	PPLL	20 40 N	75 57 W	7236 02	SANTA LEONOR	LCTV	22 54 N	77 51 W	7236 04
SANTA ISABEL DE NIPE	LCTV	20 40 N	75 52 W	7236 02					
SANTA ISABEL DE ORIENTE	LCTV	22 39 N	79 54 W	7236 01	SANTA LEONOR SEE				
SANTA ISABEL DE PRONCONILO	LCTV	21 14 N	77 58 W	7236 01	SANTA LEONOR Y MONTALVAN	LCTV	21 42 N	77 57 W	7236 00
SANTA ISABEL DE UJAMA	LCTV	22 45 N	77 10 W	7236 01	SANTA LEONOR Y MONTALVAN	LCTV	21 42 N	77 52 W	7236 01
SANTA ISABEL DOS	PPLL	22 25 N	83 31 W	7236 01	SANTA LIBRADA	LCTV	21 33 N	78 54 W	7236 01
SANTA ISABEL NORTH SEE					SANTILLA	LCTV	21 18 N	78 07 W	7236 01
SANTA ISABEL	EST	21 39 N	77 41 W	7236 00	SANTA LOMA	LCTV	22 32 N	80 15 W	7236 01
SANTA ISABEL NUMERO 1 SEE					SANTA LUCIA	PPLL	22 52 N	76 38 W	7236 02
SANTA ISABEL UNO	PPLL	22 25 N	83 31 W	7236 00	SANTA LUCIA	PPLL	20 59 N	77 25 W	7236 01
SANTA ISABEL NUMERO 1 SEE					SANTA LUCIA	PPLL	21 01 N	77 26 W	7236 01
SANTA ISABEL DOS	PPLL	22 25 N	83 31 W	7236 00	SANTA LUCIA	PPLL	21 02 N	76 09 W	7236 01
SANTA ISABEL UNO	PPLL	22 25 N	83 31 W	7236 01	SANTA LUCIA	PPLL	21 05 N	76 09 W	7236 01
SANTA ISABEL 1 SEE					SANTA LUCIA	PPLL	22 25 N	83 31 W	7236 00
SANTA ISABEL UNO	PPLL	22 25 N	83 31 W	7236 00	SANTA LUCIA	PPLL	21 24 N	77 10 W	7236 01
SANTA ISABEL 2 SEE					SANTA LUCIA	PPLL	21 44 N	78 02 W	7236 01
SANTA ISABEL DOS	PPLL	22 25 N	83 31 W	7236 00	SANTA LUCIA	PPLL	21 59 N	78 36 W	7236 01
SANTA ISABEL DOS					SANTA LUCIA	PPLL	22 03 N	79 15 W	7236 01
SANTA JOAQUIN SEE SAN JOAQUIN	LCTV	22 57 N	78 59 W	7236 00	SANTA LUCIA SEE LUCIA	PPLL	22 11 N	84 18 W	7236 00
SANTA JOAQUIN SEE SAN JOAQUIN	LCTV	22 57 N	78 54 W	7236 00					
SANTA JUANA SEE SANTA MARIA	PPLL	22 20 N	83 42 W	7236 00	SANTA LUCIA	PPLL	22 13 N	80 35 W	7236 01
SANTA JUANA	PPLL	22 24 N	83 39 W	7236 02	SANTA LUCIA	PPLL	22 40 N	81 59 W	7236 01
SANTA JUANA	LCTV	22 01 N	79 14 W	7236 01	SANTA LUCIA SEE				
SANTA JUANA					ANTIGUO CENTRAL DE SANTA LUCIA	PPLL	22 45 N	82 20 W	7236 00
SANTA JUANA	LCTV	22 11 N	79 41 W	7236 01	SANTA LUCIA	PPLL	22 59 N	80 35 W	7236 01
SANTA JUANA	LCTV	22 47 N	82 21 W	7236 01	SANTA LUCIA	PPLL	22 59 N	82 22 W	7236 01
SANTA JUANITA SEE JUANITA	LCTV	22 18 N	80 07 W	7236 00					
SANTA JULIA	LCTV	22 71 N	78 40 W	7236 01	SANTA LUCIA SEE				
SANTA JULIA	LCTV	22 72 N	79 14 W	7236 01	RASPA FREIBL. CENTRAL	CTL	21 02 N	76 00 W	7236 00
SANTA JULIANA	PPLL	20 59 N	76 59 W	7236 01	SANTA LUCIA	LCTV	19 59 N	75 38 W	7236 01
SANTA JULIANA	LCTV	20 41 N	80 32 W	7236 01	SANTA LUCIA	LCTV	20 25 N	76 26 W	7236 01
SANTA JUSTA	PPLL	21 29 N	78 32 W	7236 01	SANTA LUCIA	LCTV	20 40 N	76 43 W	7236 01
SANTA JUSTA	LCTV	21 06 N	78 22 W	7236 01	SANTA LUCIA	LCTV	20 18 N	77 23 W	7236 02
SANTA JUSTA	LCTV	20 48 N	79 50 W	7236 01					
SANTA JUSTA					SANTA LUCIA SEE				
SANTA JUSTA	LCTV	20 53 N	79 05 W	7236 01	SANTA LUCIA	LCTV	20 21 N	77 29 W	7236 01
SANTA JUSTA ARRIBO	STM	20 54 N	79 44 W	7236 01	SANTA LUCIA	LCTV	20 00 N	78 36 W	7236 01
					SANTA LUCIA	LCTV	22 19 N	80 06 W	7236 01
					SANTA LUCIA	LCTV	22 24 N	79 49 W	7236 01
					SANTA LUCIA	LCTV	22 40 N	80 36 W	7236 01

SANTA LUCIA	LCTV	22 43 N	82 19 W	72320 01	SANTA LUCIA	LCTV	21 52 N	79 51 W	72340 01
SANTA LUCIA	LCTV	22 44 N	81 21 W	72320 01	SANTA LUTGARDA	PPCL	22 21 N	79 54 W	72340 01
SANTA LUCIA	LCTV	22 45 N	81 56 W	72320 01	SANTA LUTGARDA	PPCL	22 23 N	79 48 W	72340 01
SANTA LUCIA	LCTV	22 48 N	82 04 W	72320 01	SANTA LUTGARDA	PPCL	22 24 N	83 59 W	72330 01
SANTA LUCIA	LCTV	22 53 N	80 25 W	72340 01	SANTA LUTGARDA	PPCL	22 25 N	79 57 W	72340 00
SANTA LUCIA	LCTV	22 53 N	82 21 W	72320 01	SANTA LUTGARDA	PPCL	22 27 N	80 32 W	72340 01
SANTA LUCIA	LCTV	22 55 N	82 40 W	72310 01	SANTA LUTGARDA	LCTV	21 14 N	77 34 W	72310 01
SANTA LUCIA	LCTV	22 55 N	82 42 W	72310 01	SANTA LUTGARDA	LCTV	22 14 N	80 07 W	72340 01
SANTA LUCIA	LCTV	22 55 N	82 19 W	72320 01	SANTA LUTGARDA	LCTV	22 14 N	84 01 W	72310 02
SANTA LUCIA	LCTV	23 01 N	81 29 W	72330 01	SANTA LUTGARDA	LCTV	22 19 N	79 59 W	72340 01
SANTA LUCIA	LCTV	23 03 N	82 32 W	72320 01	SANTA LUTGARDA	LCTV	22 22 N	79 48 W	72340 01
SANTA LUCIA, ARROYO	STM	21 23 N	77 10 W	72350 01	SANTA LUTGARDA	LCTV	22 45 N	83 24 W	72310 01
SANTA LUCIA, ARROYO	STM	22 19 N	80 04 W	72340 01	SANTA LUTGARDA	LCTV	22 54 N	80 32 W	72340 01
SANTA LUCIA, BAHIA	BAV	22 42 N	83 58 W	72310 01	SANTA LUTGARDA, CENTRAL SEE				
SANTA LUCIA, BAHIA SEE					EL VAQUERITO, CENTRAL	CTL	22 58 N	79 57 W	72340 00
SAN CARLOS, ENSENADA	BAV	22 47 N	83 44 W	72310 00	SANTA MARCELINA	LCTV	22 13 N	79 16 W	72340 01
SANTA LUCIA, CAJON DE	SLAS	22 41 N	83 58 W	72310 02	SANTA MARCELINA	PPCL	23 01 N	81 43 W	72310 01
SANTA LUCIA, EMBARCADERO	LONG	21 26 N	77 13 W	72350 01	SANTA MARGARITA	LCTV	20 07 N	75 42 W	72340 01
SANTA LUCIA, ENSENADA SEE					SANTA MARGARITA	LCTV	21 37 N	77 22 W	72350 01
SANTA LUCIA, BAHIA	BAV	22 42 N	83 58 W	72310 00	SANTA MARGARITA	LCTV	21 53 N	78 49 W	72350 01
SANTA LUCIA, ENSENADA	COPE	21 27 N	77 11 W	72350 01	SANTA MARGARITA	LCTV	21 54 N	81 57 W	72320 01
SANTA LUCIA, ESTERO	CRCT	22 41 N	83 58 W	72310 01	SANTA MARIA	PPCL	20 04 N	75 40 W	72340 01
SANTA LUCIA, LAGUNA	POD	22 11 N	84 19 W	72310 01	SANTA MARIA	PPCL	20 05 N	77 42 W	72340 01
SANTA LUCIA, LOMA	MEL	22 25 N	80 19 W	72340 01	SANTA MARIA	PPCL	20 08 N	76 23 W	72340 01
SANTA LUCIA, LOMA DE	MEL	21 52 N	80 09 W	72340 01	SANTA MARIA	PPCL	20 10 N	75 11 W	72340 01
SANTA LUCIA, PUNTA	BOH	21 34 N	77 02 W	72350 01	SANTA MARIA	PPCL	21 00 N	75 40 W	72340 01
SANTA LUCIA, PUNTA	PI	21 20 N	77 12 W	72350 01	SANTA MARIA SEE				
SANTA LUCIA, PUNTA	PI	22 42 N	83 37 W	72310 02	SANTA MARIA DE CHAPMAN	PPCL	21 05 N	76 08 W	72340 00
SANTA LUCIA, REALINCO	AGEA	22 35 N	80 41 W	72350 01	SANTA MARIA SEE				
SANTA LUCIA, RIO	STM	22 12 N	79 34 W	72340 01	SANTA MARIA NUMERO SEIS	PPCL	21 05 N	76 34 W	72340 00
SANTA LUCIA, RIO SEE					SANTA MARIA SET				
SANTA LUCIA, RIO	STM	22 26 N	84 22 W	72310 00	SANTA MARIA NUMERO CUATRO	PPCL	21 07 N	76 35 W	72340 00
SANTA LUCIA, RIO	STM	22 41 N	81 57 W	72310 01	SANTA MARIA	PPCL	21 04 N	76 33 W	72340 01
SANTA LUCIA, RIO	STM	22 41 N	81 57 W	72310 01	SANTA MARIA	PPCL	21 10 N	77 32 W	72340 01
SANTA LUCRECIA	PPCL	20 17 N	74 21 W	72360 01	SANTA MARIA	PPCL	21 42 N	78 33 W	72350 01
SANTA LUGARDA SEE SANTA LUTGARDA	LCTV	22 14 N	84 03 W	72310 00	SANTA MARIA	PPCL	22 15 N	83 40 W	72310 01
SANTA LUGARDA SEE SANTA LUTGARDA	LCTV	22 53 N	82 03 W	72320 00	SANTA MARIA	PPCL	22 17 N	80 33 W	72340 01
SANTA LUGARDA	LCTV	22 20 N	80 21 W	72340 01	SANTA MARIA	PPCL	22 20 N	83 42 W	72310 02
SANTA LUGARDA	LCTV	22 53 N	82 03 W	72320 01					

SANTA MARIA	DPPL	22 22 N	07 47 W	72310 01	SANTA MARIA	LCTV	21 20 N	77 21 W	72350 01
SANTA MARIA	DPPL	22 22 N	07 39 W	72340 01	SANTA MARIA	LCTV	21 22 N	78 10 W	72350 01
SANTA MARIA	DPPL	22 21 N	07 12 W	72340 01	SANTA MARIA	LCTV	21 26 N	77 37 W	72350 01
SANTA MARIA	DPPL	22 24 N	03 29 W	72310 02	SANTA MARIA	LCTV	21 37 N	77 21 W	72350 01
SANTA MARIA	DPPL	22 27 N	07 43 W	72340 01	SANTA MARIA	LCTV	21 39 N	78 07 W	72350 01
SANTA MARIA	DPPL	22 13 N	03 28 W	72310 01	SANTA MARIA	LCTV	21 37 N	78 16 W	72350 02
SANTA MARIA	DPPL	22 17 N	07 17 W	72340 01	SANTA MARIA	LCTV	21 43 N	76 41 W	72350 01
SANTA MARIA	DPPL	22 17 N	01 16 W	72330 01	SANTA MARIA	LCTV	21 51 N	78 52 W	72340 01
SANTA MARIA	DPPL	22 58 N	01 42 W	72350 01	SANTA MARIA	LCTV	21 57 N	78 56 W	72350 01
SANTA MARIA	DPPL	22 16 N	02 23 W	72320 01	SANTA MARIA	LCTV	22 13 N	79 55 W	72340 01
SANTA MARIA	DPPL	23 01 N	01 55 W	72320 01	SANTA MARIA	LCTV	22 15 N	79 03 W	72340 01
SANTA MARIA SEC	DPPL	23 01 N	01 19 W	72330 01	SANTA MARIA	LCTV	22 16 N	79 53 W	72340 01
ESPAÑA ALFONSO CENTRAL	CPA	22 23 N	00 12 W	72340 00	SANTA MARIA	LCTV	22 17 N	79 59 W	72340 01
SANTA MARIA	MLL	22 44 N	03 37 W	72340 01	SANTA MARIA	LCTV	22 18 N	83 41 W	72330 01
SANTA MARIA	LCTV	20 01 N	75 54 W	72340 01	SANTA MARIA	LCTV	22 20 N	80 55 W	72340 11
SANTA MARIA	LCTV	20 12 N	75 10 W	72340 01	SANTA MARIA	LCTV	22 24 N	80 07 W	72340 01
SANTA MARIA	LCTV	20 22 N	75 31 W	72340 01	SANTA MARIA	LCTV	22 30 N	80 10 W	72340 01
SANTA MARIA	LCTV	20 25 N	77 24 W	72340 01	SANTA MARIA	LCTV	22 31 N	83 29 W	72310 01
SANTA MARIA SEC AND MARIA	LCTV	20 27 N	76 12 W	72340 01	SANTA MARIA	LCTV	22 34 N	80 04 W	72340 01
SANTA MARIA	LCTV	20 28 N	76 09 W	72340 01	SANTA MARIA	LCTV	22 36 N	81 04 W	72330 01
SANTA MARIA	LCTV	20 14 N	76 37 W	72340 02	SANTA MARIA	LCTV	22 37 N	81 14 W	72330 01
SANTA MARIA	LCTV	20 15 N	75 34 W	72340 01	SANTA MARIA	LCTV	22 39 N	79 46 W	72340 01
SANTA MARIA	LCTV	20 23 N	77 02 W	72340 01	SANTA MARIA	LCTV	22 39 N	80 55 W	72310 01
SANTA MARIA	LCTV	20 25 N	76 35 W	72340 01	SANTA MARIA	LCTV	22 40 N	81 53 W	72330 01
SANTA MARIA	LCTV	20 41 N	77 01 W	72340 01	SANTA MARIA	LCTV	22 43 N	80 04 W	72340 01
SANTA MARIA	LCTV	20 44 N	76 17 W	72340 01	SANTA MARIA	LCTV	22 44 N	80 13 W	72340 01
SANTA MARIA	LCTV	20 47 N	75 48 W	72340 01	SANTA MARIA	LCTV	22 46 N	80 37 W	72340 01
SANTA MARIA SEC NATALIA	LCTV	20 54 N	76 12 W	72340 01	SANTA MARIA	LCTV	22 46 N	82 47 W	72310 01
SANTA MARIA	LCTV	20 54 N	76 26 W	72340 01	SANTA MARIA	LCTV	22 48 N	82 23 W	72320 01
SANTA MARIA	LCTV	20 55 N	76 14 W	72340 01	SANTA MARIA	LCTV	22 49 N	80 10 W	72340 01
SANTA MARIA	LCTV	20 56 N	77 33 W	72340 01	SANTA MARIA	LCTV	22 49 N	82 24 W	72330 01
SANTA MARIA	LCTV	20 51 N	77 27 W	72340 01	SANTA MARIA	LCTV	22 50 N	81 11 W	72330 01
SANTA MARIA	LCTV	20 52 N	77 44 W	72340 01	SANTA MARIA	LCTV	22 52 N	81 17 W	72330 01
SANTA MARIA	LCTV	21 04 N	76 30 W	72340 01	SANTA MARIA	LCTV	22 51 N	82 38 W	72320 01
SANTA MARIA	LCTV	21 04 N	77 55 W	72340 01	SANTA MARIA	LCTV	22 53 N	81 54 W	72330 01
SANTA MARIA	LCTV	20 02 N	77 28 W	72340 01	SANTA MARIA	LCTV	22 54 N	82 25 W	72330 01

SANTA MARIA	LCTV	22 54 N	82 31 W	72320 01	SANTA MARIA DE CHAPMAN	PPLL	21 53 N	76 09 W	72340 02
SANTA MARIA	LCTV	22 54 N	82 34 W	72320 01	SANTA MARIA DE LAS CONCOVADAS	LCTV	21 29 N	76 04 W	72340 01
SANTA MARIA	LCTV	22 55 N	82 45 W	72320 01	SANTA MARIA DE LAS CONCOVADAS SEE				
SANTA MARIA	LCTV	22 56 N	82 24 W	72320 01	SANTA MARIA DE LAS CONCOVADAS	LCTV	21 29 N	76 04 W	72340 00
SANTA MARIA	LCTV	22 58 N	82 37 W	72340 01	SANTA MARIA DEL BONO	LCTV	21 44 N	82 34 W	72320 01
					SANTA MARIA DEL CANAL	LCTV	22 44 N	76 29 W	72340 01
SANTA MARIA	LCTV	22 58 N	82 36 W	72320 01					
SANTA MARIA	LCTV	23 00 N	81 43 W	72320 01	SANTA MARIA DEL MAR	PPLL	23 10 N	82 11 W	72320 01
SANTA MARIA	LCTV	23 01 N	82 33 W	72320 01	SANTA MARIA DE LORETO MESA DE	MESA	20 04 N	75 33 W	72340 01
SANTA MARIA	LCTV	23 03 N	81 16 W	72350 01	SANTA MARIA DEL ROSARIO	PPLL	23 04 N	82 15 W	72320 01
SANTA MARIA	LCTV	23 08 N	81 13 W	72320 01	SANTA MARIA DEL ROSARIO	LCTV	21 53 N	78 49 W	72350 01
					SANTA MARIA DEL ROSARIO	LCTV	22 21 N	78 21 W	72350 01
SANTA MARIA	LCTV	23 08 N	82 14 W	72320 01	SANTA MARIA DEL ROSARIO	LCTV	22 56 N	80 43 W	72340 01
SANTA MARIA	MM	23 05 N	81 48 W	72340 01	SANTA MARIA DEL ROSARIO				
SANTA MARIA, ARROYO	STW1	22 29 N	81 28 W	72320 02	MUNICIPIO DE	ACHO	23 04 N	82 15 W	72320 01
SANTA MARIA, ARROYO SEE					SANTA MARIA DE MANTANILLO	PPLL	21 02 N	76 54 W	72340 01
SANTA MARIA, RIO	STW1	22 31 N	81 29 W	72320 00	SANTA MARIANA	PPLL	22 03 N	78 20 W	72350 01
SANTA MARIA, CAÑO	ISL	22 11 N	78 39 W	72350 01	SANTA MARIANA	LCTV	21 25 N	78 28 W	72350 01
SANTA MARIA, CAÑO	ISL	22 40 N	79 00 W	72340 01					
SANTA MARIA, CAÑOS	ISLCS	22 48 N	78 54 W	72350 01	SANTA MARIANA	LCTV	22 02 N	78 20 W	72350 01
SANTA MARIA, EMBARCADERO	LONG	22 23 N	84 23 W	72320 03	SANTA MARIA NUMERO CUATRO	PPLL	21 07 N	76 35 W	72340 01
SANTA MARIA, EMBARCADERO DE	LONG	21 17 N	78 29 W	72350 02	SANTA MARIA NUMERO DIEZ	MSTO	21 02 N	76 38 W	72340 01
SANTA MARIA, ENTENADA	RAY	21 16 N	78 31 W	72350 01	SANTA MARIA NUMERO DIEZ	PPLL	21 00 N	76 42 W	72340 01
					SANTA MARIA NUMERO SEIS	PPLL	21 05 N	76 34 W	72340 01
SANTA MARIA, ESTERO SEE									
SANTA MARIA, ENSENADA	STW	21 14 N	78 30 W	72340 00	SANTA MARIA NUMERO TRECE	PPLL	21 00 N	76 40 W	72340 01
SANTA MARIA, FUNDADO	ISL	21 20 N	78 23 W	72340 01	SANTA MARIA NUMERO 4 SEE				
SANTA MARIA, LAGUNA	ISL	22 27 N	81 49 W	72320 01	SANTA MARIA NUMERO CUATRO	PPLL	21 07 N	76 35 W	72340 00
SANTA MARIA, LOMA	MLL	21 01 N	75 29 W	72340 01	SANTA MARIA NUMERO 6 SEE	PPLL	21 05 N	76 34 W	72340 00
SANTA MARIA, LOMA	MC	22 15 N	75 33 W	72340 01	SANTA MARIA NUMERO SEIS				
					SANTA MARIA NUMERO 10 SEE				
SANTA MARIA, LOMA DE	MLL	22 04 N	78 08 W	72350 01	SANTA MARIA NUMERO DIEZ	MSTO	21 02 N	76 38 W	72340 00
SANTA MARIA, PATA	CAWAV	22 29 N	84 27 W	72320 01	SANTA MARIA NUMERO 13 SEE				
SANTA MARIA, PLAYA	BCN	21 25 N	78 35 W	72340 01	SANTA MARIA NUMERO TRECE	PPLL	21 00 N	76 40 W	72340 00
SANTA MARIA, PLAYA SEE									
SANTILLAS, PUNTA LAS	STW	22 23 N	84 22 W	72320 00	SANTA MARIA NUMERO 15 SEE				
SANTA MARIA, RIO	STW	22 32 N	78 42 W	72340 01	SANTA MARIA NUMERO CINQUE	PPLL	21 00 N	76 36 W	72340 00
					SANTA MARIANA SEE SANTA MARIA	LCTV	22 39 N	82 55 W	72320 00
SANTA MARIA, RIO	STW	21 11 N	76 33 W	72340 01	SANTA MARIANA	PPLL	22 47 N	81 37 W	72320 01
SANTA MARIA, RIO	STW1	21 22 N	78 42 W	72340 01	SANTA MARIANA	LCTV	22 51 N	81 49 W	72320 01
SANTA MARIA, RIO	STW1	22 31 N	81 29 W	72320 01	SANTA MARIA	PPLL	21 07 N	77 34 W	72350 01
SANTA MARIA, CAYO SEE									
SANTA MARIA, ENSENADA	RAY	21 16 N	78 31 W	72340 00	SANTA MARIA SEE SANTA MARIA	PPLL	22 27 N	80 43 W	72340 00

SANTA MARTA	PPML	22 54 N	82 24 W	72320 01	SANTANA	LCTY	22 25 N	80 53 W	72360 01
SANTA MARTA	PPML	22 58 N	82 37 W	72360 01	SANTANA	LCTY	22 25 N	79 53 W	72360 01
SANTA MARTA					SANTANA	LCTY	22 37 N	80 19 W	72360 01
SAN JUAN GONCALVES CENTRAL	CTL	20 49 N	74 02 W	72350 00	SANTANA	LCTY	22 43 N	80 26 W	72360 01
SANTA MARTA	LCTY	22 02 N	77 32 W	72360 01	SANTANA	LCTY	22 50 N	80 10 W	72360 01
SANTA MARTA	LCTY	20 05 N	77 24 W	72360 01					
SANTA MARTA	LCTY	20 15 N	74 15 W	72360 01	SANTANA	LCTY	22 50 N	81 52 W	72320 01
SANTA MARTA	LCTY	21 09 N	77 10 W	72360 01	SANTANA	LCTY	22 51 N	80 39 W	72 40 01
SANTA MARTA	LCTY	21 08 N	77 55 W	72360 01	SANTANA	LCTY	22 53 N	81 56 W	72320 01
SANTA MARTA	LCTY	22 13 N	80 33 W	72360 01	SANTANA	LCTY	23 01 N	81 26 W	72320 01
SANTA MARTA	LCTY	22 19 N	80 04 W	72360 01	SANTANA	LCTY	23 01 N	82 00 W	72320 01
SANTA MARTA	LCTY	22 20 N	80 39 W	72360 01	SANTANA	LCTY	23 09 N	82 14 W	72320 01
SANTA MARTA	LCTY	22 21 N	79 56 W	72360 01	SANTANA	RSTP	22 32 N	81 23 W	72320 01
SANTA MARTA	LCTY	22 26 N	80 32 W	72360 01	SANTA NATALIA	LCTY	22 56 N	82 43 W	72320 01
SANTA MARTA	LCTY	22 37 N	81 14 W	72360 01	SANTANEO	LCTY	21 49 N	79 41 W	72360 01
SANTA MARTA SEE SANTA MARTA	LCTY	23 09 N	82 14 W	72320 01	SANTA NICOLASA	LCTY	22 41 N	81 30 W	72320 01
SANTA MARTA FUNDO DE					SANTA NICOLASA DE BALLESTEROS	PPML	22 17 N	83 45 W	72320 01
SANTA MARTA OLAYA SEE					SANTA NIDIA	PPML	22 17 N	83 47 W	72320 01
SANTA MARIA OLAYA	OCM	21 29 N	78 35 W	72360 00	SANTA NINA SEE SANTA RITA	LCTY	21 57 N	78 56 W	72320 01
SANTA MARCELA	LCTY	22 03 N	79 22 W	72360 01	SANTA OLAYA	LCTY	21 28 N	78 11 W	72320 01
SANTA MONICA SEE SANTA MONICA	LCTY	22 31 N	83 19 W	72320 00	SANTA OLAYA	LCTY	22 45 N	81 46 W	72320 01
SANTA MONICA	PPML	20 00 N	76 33 W	72360 01	SANTA OLAYA	LCTY	22 56 N	82 37 W	72320 01
SANTA MONICA	PPML	22 37 N	82 20 W	72320 01	SANTA OLIVA	LCTY	22 28 N	80 25 W	72360 01
SANTA MONICA	PPML	21 02 N	80 49 W	72360 01	SANTA OLIVA SEE SANTA OLAYA	LCTY	22 45 N	81 44 W	72320 01
SANTA MONICA	LCTY	22 11 N	83 19 W	72320 01	SANTA PALOMINA	PPML	22 44 N	80 40 W	72320 01
SANTA MONICA	LCTY	22 45 N	81 51 W	72320 01	SANTA PALLA	PPML	21 44 N	78 50 W	72320 01
SANTANA SEE SANTA ANA	PPML	20 51 N	77 24 W	72360 01	SANTA PALLA	LCTY	21 00 N	77 57 W	72320 01
SANTANA	PPML	22 24 N	78 47 W	72360 01	SANTA PALLA	LCTY	22 50 N	82 47 W	72320 01
SANTANA	PPML	22 26 N	78 49 W	72360 01	SANTA PALLA	LCTY	22 51 N	80 54 W	72320 01
SANTANA	PPML	22 52 N	81 27 W	72320 01	SANTA PALLA	LCTY	22 51 N	81 34 W	72320 01
SANTANA SEE SANTA ANA	LCTY	21 56 N	76 21 W	72360 00	SANTA PALLA	RSTP	20 20 N	74 04 W	72360 01
SANTANA	LCTY	20 51 N	77 28 W	72360 01					
SANTANA	LCTY	21 27 N	78 21 W	72360 01	SANTA PETRONA	LCTY	22 35 N	80 56 W	72320 01
SANTANA	LCTY	21 53 N	78 57 W	72320 01	SANTA PETRONA	LCTY	22 47 N	82 59 W	72320 01
SANTANA	LCTY	22 14 N	80 04 W	72360 01	SANTA PETRONILA	LCTY	21 41 N	78 56 W	72320 01
SANTANA SEE SANTA ANA	LCTY	22 14 N	80 19 W	72360 00	SANTA PETRONILA	LCTY	21 55 N	78 14 W	72320 01
SANTANA SEE SANTA ANA	LCTY	22 21 N	80 30 W	72360 00	SANTA PETRONILA	LCTY	22 03 N	79 28 W	72360 01
SANTANA	LCTY	22 22 N	80 00 W	72360 01	SANTA PRÁEDES	LCTY	21 04 N	74 56 W	72360 01

BLANK PAGE

- CONTINUED -

GAZETTEER


CUBA

13

OF

14

F
S
T
C



PHOTOCOPIED RESOLUTION TEST CHART
NATIONAL BUREAU OF STANDARDS-1963-A

XST HQ FORM 58 (13 FEB 80)

SANTA CRISTINA	LCTV	22 50 N	00 32 W	72560 01	SANTA RITA	LCTV	20 00 N	77 24 W	72560 01
SANTA DAMAZO SEE SANTA RAMONA	LCTV	22 51 N	00 45 W	72550 00	SANTA RITA	LCTV	20 09 N	76 02 W	72560 02
SANTA DAMAZO	LCTV	22 50 N	00 47 W	72550 01	SANTA RITA	LCTV	20 12 N	75 24 W	72560 01
SANTA DEBINA 1ST					SANTA RITA	LCTV	20 15 N	76 02 W	72560 02
ESQUELON DE LA MARCHANDIA CENTRAL	CTL	20 13 N	77 19 W	72560 00	SANTA RITA	LCTV	20 14 N	76 49 W	72560 01
SANTA DEBINA	LCTV	22 49 N	02 01 W	72550 01					
					SANTA RITA	LCTV	20 19 N	76 59 W	72560 02
SANTA DEILA	LCTV	20 06 N	75 57 W	72560 01	SANTA RITA	LCTV	20 20 N	76 30 W	72560 01
SANTA DEILA	LCTV	22 20 N	03 51 W	72510 01	SANTA RITA	LCTV	20 26 N	75 40 W	72560 01
SANTA RITA	PHL	20 11 N	75 24 W	72560 01	SANTA RITA	LCTV	20 33 N	76 40 W	72560 01
SANTA RITA	PHL	20 11 N	75 59 W	72560 01	SANTA RITA	LCTV	20 30 N	75 35 W	72560 01
SANTA RITA	PHL	20 17 N	74 04 W	72560 01					
SANTA RITA	PHL	20 20 N	76 29 W	72560 01	SANTA RITA	LCTV	20 43 N	76 02 W	72560 01
SANTA RITA	PHL	20 20 N	76 55 W	72560 01	SANTA RITA	LCTV	20 40 N	76 26 W	72560 01
SANTA RITA	PHL	20 25 N	75 11 W	72560 01	SANTA RITA	LCTV	20 53 N	75 50 W	72560 01
SANTA RITA	PHL	20 25 N	76 19 W	72560 01	SANTA RITA	LCTV	21 01 N	77 02 W	72560 01
SANTA RITA	PHL	20 27 N	70 01 W	72550 01	SANTA RITA	LCTV	21 02 N	70 00 W	72560 01
SANTA RITA	PHL	20 40 N	76 27 W	72560 01	SANTA RITA	LCTV	21 03 N	76 14 W	72560 02
SANTA RITA	PHL	20 50 N	77 40 W	72550 01	SANTA RITA	LCTV	21 17 N	77 09 W	72560 01
SANTA RITA	PHL	21 00 N	76 21 W	72560 01	SANTA RITA	LCTV	21 17 N	77 44 W	72560 01
SANTA RITA	PHL	21 04 N	77 57 W	72550 01	SANTA RITA	LCTV	21 10 N	77 25 W	72550 01
SANTA RITA	PHL	22 19 N	04 01 W	72510 01	SANTA RITA	LCTV	21 21 N	77 40 W	72550 01
SANTA RITA	PHL	22 26 N	79 30 W	72560 01	SANTA RITA	LCTV	21 21 N	77 59 W	72560 01
SANTA RITA	PHL	22 20 N	00 57 W	72530 01	SANTA RITA	LCTV	21 23 N	77 59 W	72550 01
SANTA RITA	PHL	22 45 N	02 04 W	72530 01	SANTA RITA	LCTV	21 35 N	77 23 W	72550 01
SANTA RITA	PHL	22 44 N	07 45 W	72570 01	SANTA RITA	LCTV	21 35 N	70 00 W	72550 01
SANTA RITA	PHL	22 45 N	02 16 W	72530 01					
SANTA RITA	PHL	22 53 N	02 43 W	72510 01	SANTA RITA	LCTV	21 40 N	76 16 W	72550 01
SANTA RITA	PHL	22 54 N	02 20 W	72520 01	SANTA RITA	LCTV	21 47 N	70 45 W	72560 01
SANTA RITA	PHL	22 54 N	02 59 W	72520 01	SANTA RITA	LCTV	21 40 N	70 40 W	72550 01
SANTA RITA SEE RENE FRAGA CENTRAL	CTL	22 40 N	01 01 W	72550 00	SANTA RITA	LCTV	21 57 N	70 49 W	72550 01
SANTA RITA	CTL	22 16 N	75 36 W	72560 02					
SANTA RITA	LCTV	19 57 N	77 50 W	72560 02	SANTA RITA	LCTV	22 01 N	79 14 W	72550 01
SANTA RITA	LCTV	19 59 N	76 05 W	72560 01	SANTA RITA	LCTV	22 03 N	79 07 W	72550 01
SANTA RITA	LCTV	20 02 N	75 33 W	72560 01	SANTA RITA	LCTV	22 14 N	04 03 W	72510 01
SANTA RITA	LCTV	20 03 N	75 02 W	72560 01	SANTA RITA	LCTV	22 15 N	70 55 W	72560 01
SANTA RITA	LCTV	20 04 N	74 53 W	72560 01	SANTA RITA	LCTV	22 16 N	00 06 W	72560 01
SANTA RITA	LCTV	20 05 N	75 00 W	72560 01	SANTA RITA	LCTV	22 19 N	00 36 W	72560 01

SANTA RITA	LCTV	22 23 W	01 27 W	72960 01					
SANTA RITA	LCTV	22 23 W	02 00 W	72960 01	SANTA RITA, COMA	MIL	20 50 W	70 20 W	72960 01
SANTA RITA	LCTV	22 23 W	79 51 W	72960 01	SANTA RITA, COMA	MIL	21 50 W	71 23 W	72960 01
SANTA RITA	LCTV	22 24 W	79 50 W	72960 01	SANTA RITA, COMA	MIL	21 49 W	70 00 W	72960 01
SANTA RITA	LCTV	22 24 W	01 27 W	72960 01	SANTA RITA, OLIVA	OCM	21 52 W	77 10 W	72960 01
					SANTA RITA, RIO SUE				
SANTA RITA	LCTV	22 24 W	01 24 W	72960 01	SANTA RITA, AROCHO	STW	20 10 W	70 20 W	72960 00
SANTA RITA	LCTV	22 24 W	02 01 W	72960 01					
SANTA RITA	LCTV	22 24 W	00 17 W	72960 01	SANTA RITA DE BARRIO CENTRAL SEE				
SANTA RITA	LCTV	22 24 W	01 11 W	72960 01	QUE PARRA, CENTRAL	CTC	22 40 W	01 01 W	72960 00
SANTA RITA	LCTV	22 24 W	00 21 W	72960 01	SANTA RITA DE SANJA	LCTV	22 50 W	01 20 W	72960 01
					SANTA RITA DE LAJAS SEE				
SANTA RITA	LCTV	22 43 W	00 00 W	72960 01	SAN FERNANDO	PMLL	20 12 W	70 50 W	72960 00
SANTA RITA	LCTV	22 40 W	01 22 W	72960 01	SANTA RITA DE LAS JARDAS	EST	21 50 W	02 47 W	72960 01
SANTA RITA	LCTV	22 40 W	02 10 W	72960 01	SANTA RITA DE LIMONES	LCTV	20 11 W	77 11 W	72960 01
SANTA RITA	LCTV	22 47 W	03 31 W	72960 01					
SANTA RITA	LCTV	22 40 W	02 23 W	72960 01	SANTA RITA DEL JARDIN SEE				
					SANTA RITA DE LAS JARDAS	EST	21 50 W	02 47 W	72960 00
SANTA RITA	LCTV	22 40 W	00 12 W	72960 01	SANTA RITA DE YEMU SEE	SANTA RITA LCTV	20 00 W	70 00 W	72960 00
SANTA RITA	LCTV	22 50 W	02 27 W	72960 01	SANTA RITA Y EL SALTO	PMLL	21 50 W	70 30 W	72960 01
SANTA RITA	LCTV	22 50 W	00 40 W	72960 01	SANTA ROSA	PMLL	20 00 W	70 45 W	72960 01
SANTA RITA	LCTV	22 55 W	01 59 W	72960 01	SANTA ROSA	PMLL	20 12 W	77 10 W	72960 01
SANTA RITA	LCTV	22 50 W	01 23 W	72960 01					
					SANTA ROSA	PMLL	20 13 W	70 05 W	72960 02
SANTA RITA	LCTV	22 50 W	01 50 W	72960 01	SANTA ROSA	PMLL	20 10 W	70 20 W	72960 02
SANTA RITA	LCTV	22 47 W	00 27 W	72960 01	SANTA ROSA	PMLL	20 10 W	70 40 W	72960 01
SANTA RITA	LCTV	22 47 W	02 12 W	72960 01	SANTA ROSA	PMLL	20 33 W	70 55 W	72960 01
SANTA RITA	LCTV	22 50 W	02 33 W	72960 01	SANTA ROSA	PMLL	20 50 W	77 00 W	72960 01
SANTA RITA	LCTV	22 50 W	02 17 W	72960 01					
SANTA RITA	LCTV	22 54 W	02 23 W	72960 01	SANTA ROSA	PMLL	20 57 W	70 50 W	72960 01
SANTA RITA	LCTV	23 00 W	01 35 W	72960 01	SANTA ROSA	PMLL	20 57 W	70 20 W	72960 01
SANTA RITA	LCTV	23 05 W	02 11 W	72960 01	SANTA ROSA	PMLL	21 10 W	77 03 W	72960 01
SANTA RITA	LCTV	23 06 W	02 12 W	72960 01	SANTA ROSA	PMLL	21 10 W	77 42 W	72960 01
SANTA RITA SEE SANTA PAULA	STW	20 27 W	70 00 W	72960 00	SANTA ROSA	PMLL	21 47 W	70 01 W	72960 01
SANTA RITA	STW	22 43 W	02 03 W	72960 01	SANTA ROSA	PMLL	21 50 W	70 50 W	72960 01
SANTA RITA	STW	22 46 W	01 59 W	72960 01	SANTA ROSA	PMLL	22 01 W	70 40 W	72960 01
SANTA RITA, AROCHO	STW	21 10 W	70 20 W	72960 01	SANTA ROSA	PMLL	22 11 W	00 57 W	72960 01
SANTA RITA, AROCHO	STW	21 13 W	70 00 W	72960 01	SANTA ROSA	PMLL	22 13 W	00 53 W	72960 01
SANTA RITA, CAGUAS	STW	20 12 W	77 10 W	72960 01	SANTA ROSA	PMLL	22 10 W	00 00 W	72960 01
					SANTA ROSA	PMLL	22 15 W	00 40 W	72960 01
SANTA RITA, FUNDO DE	EST	21 32 W	77 23 W	72960 01	SANTA ROSA	PMLL	22 10 W	00 32 W	72960 01
					SANTA ROSA	PMLL	22 23 W	00 07 W	72960 00
					SANTA ROSA	PMLL	22 20 W	00 23 W	72960 01

SANTA ROSA	PPH	77 29 0	79 02 0	72967 21	SANTA ROSA	LCTV	25 05 0	75 50 0	72967 21
SANTA ROSA	PPH	77 29 0	01 21 0	72968 01	SANTA ROSA	LCTV	25 06 0	75 51 0	72968 01
SANTA ROSA	PPH	77 29 0	01 56 0	72969 01	SANTA ROSA	LCTV	25 07 0	75 00 0	72969 01
SANTA ROSA	PPH	77 31 0	70 07 0	72969 01	SANTA ROSA	LCTV	25 08 0	76 00 0	72969 01
SANTA ROSA	PPH	77 33 0	00 00 0	72970 01	SANTA ROSA	LCTV	25 09 0	76 01 0	72970 21
SANTA ROSA	PPH	77 30 0	01 10 0	72971 01	SANTA ROSA	LCTV	25 11 0	75 00 0	72971 01
SANTA ROSA	PPH	77 01 0	05 22 0	72970 01	SANTA ROSA	LCTV	25 12 0	76 01 0	72970 01
SANTA ROSA	PPH	77 00 0	00 53 0	72970 01	SANTA ROSA	LCTV	25 10 0	76 00 0	72970 00
SANTA ROSA	PPH	77 00 0	01 16 0	72971 01	SANTA ROSA	LCTV	25 04 0	76 04 0	72969 01
SANTA ROSA	PPH	77 05 0	00 02 0	72971 01	SANTA ROSA	LCTV	21 05 0	76 15 0	72963 02
SANTA ROSA	PPH	77 00 0	02 31 0	72970 01	SANTA ROSA	LCTV	21 03 0	76 02 0	72970 01
SANTA ROSA	PPH	77 53 0	02 30 0	72970 01	SANTA ROSA	LCTV	21 05 0	76 07 0	72969 01
SANTA ROSA	PPH	77 55 0	01 00 0	72970 01	SANTA ROSA	LCTV	21 06 0	76 11 0	72970 01
SANTA ROSA	PPH	77 54 0	01 20 0	72970 01	SANTA ROSA	LCTV	21 17 0	77 16 0	72970 01
SANTA ROSA	PPH	77 55 0	02 37 0	72970 01	SANTA ROSA	LCTV	21 13 0	77 04 0	72970 01
SANTA ROSA	PPH	77 00 0	02 10 0	72970 01	SANTA ROSA	LCTV	21 16 0	77 05 0	72970 01
SANTA ROSA	PPH	77 00 0	06 14 0	72970 01	SANTA ROSA	LCTV	21 17 0	76 00 0	72970 01
SANTA ROSA	EST	21 00 0	70 03 0	72970 01	SANTA ROSA	LCTV	21 19 0	77 00 0	72970 01
SANTA ROSA	LCTV	20 02 0	76 02 0	72969 01	SANTA ROSA	LCTV	21 21 0	77 03 0	72970 01
SANTA ROSA	LCTV	20 04 0	75 14 0	72969 01	SANTA ROSA	LCTV	21 22 0	76 23 0	72970 01
SANTA ROSA	LCTV	20 09 0	77 11 0	72969 01	SANTA ROSA	LCTV	21 24 0	77 22 0	72970 01
SANTA ROSA	LCTV	20 00 0	75 10 0	72969 01	SANTA ROSA	LCTV	21 26 0	76 20 0	72970 01
SANTA ROSA	LCTV	20 07 0	75 37 0	72969 01	SANTA ROSA	LCTV	21 28 0	77 25 0	72970 01
SANTA ROSA	LCTV	20 17 0	76 19 0	72969 01	SANTA ROSA	LCTV	21 20 0	77 01 0	72969 01
SANTA ROSA	LCTV	20 30 0	75 31 0	72969 01	SANTA ROSA	LCTV	21 29 0	77 07 0	72970 01
SANTA ROSA	LCTV	20 11 0	75 12 0	72969 01	SANTA ROSA	LCTV	21 35 0	77 37 0	72970 01
SANTA ROSA	LCTV	20 10 0	76 00 0	72969 01	SANTA ROSA	LCTV	21 37 0	76 07 0	72969 01
SANTA ROSA	LCTV	20 19 0	76 11 0	72969 01	SANTA ROSA	LCTV	21 39 0	77 00 0	72969 01
SANTA ROSA	LCTV	20 19 0	76 00 0	72969 01	SANTA ROSA	LCTV	21 40 0	76 13 0	72970 01
SANTA ROSA	LCTV	20 22 0	76 32 0	72969 01	SANTA ROSA	LCTV	21 42 0	76 15 0	72969 01
SANTA ROSA	LCTV	20 23 0	75 19 0	72969 01	SANTA ROSA	LCTV	21 05 0	76 02 0	72969 01
SANTA ROSA	LCTV	20 20 0	75 08 0	72969 01	SANTA ROSA	LCTV	21 06 0	77 00 0	72969 01
SANTA ROSA	LCTV	20 13 0	76 30 0	72969 02	SANTA ROSA	LCTV	21 30 0	76 12 0	72969 01
SANTA ROSA	LCTV	20 39 0	76 26 0	72969 02	SANTA ROSA	LCTV	21 32 0	76 20 0	72970 01
SANTA ROSA	LCTV	20 39 0	76 20 0	72969 00	SANTA ROSA	LCTV	21 33 0	76 00 0	72969 01
SANTA ROSA	LCTV	20 00 0	76 09 0	72969 02	SANTA ROSA	LCTV	21 34 0	76 03 0	72969 01

SANTA ROSA	LCTV	22 22 W	70 27 W	72150 01	SANTA ROSA	LCTV	22 26 W	01 14 W	72156 01
SANTA ROSA	LCTV	22 26 W	70 30 W	72160 01	SANTA ROSA	LCTV	22 26 W	02 26 W	72159 01
SANTA ROSA	LCTV	22 26 W	70 31 W	72160 01	SANTA ROSA	LCTV	22 26 W	02 27 W	72159 01
SANTA ROSA	LCTV	22 26 W	70 34 W	72160 01	SANTA ROSA	LCTV	22 27 W	01 59 W	72159 01
SANTA ROSA	LCTV	22 27 W	05 29 W	72161 01	SANTA ROSA	LCTV	22 27 W	02 27 W	72159 01
SANTA ROSA	LCTV	22 27 W	00 29 W	72160 01	SANTA ROSA	LCTV	22 27 W	02 28 W	72160 01
SANTA ROSA	LCTV	22 27 W	70 00 W	72160 01	SANTA ROSA	LCTV	22 27 W	01 25 W	72160 01
SANTA ROSA	LCTV	22 27 W	04 29 W	72161 01	SANTA ROSA	LCTV	22 27 W	01 25 W	72160 01
SANTA ROSA	LCTV	22 27 W	70 29 W	72160 01	SANTA ROSA	LCTV	22 27 W	01 31 W	72160 01
SANTA ROSA	LCTV	22 27 W	03 25 W	72161 01	SANTA ROSA	LCTV	22 27 W	02 10 W	72160 01
SANTA ROSA	LCTV	22 27 W	70 04 W	72160 01	SANTA ROSA	LCTV	22 27 W	02 22 W	72160 01
SANTA ROSA	LCTV	22 27 W	00 00 W	72161 01	SANTA ROSA	LCTV	22 27 W	00 00 W	72160 01
SANTA ROSA	LCTV	22 28 W	00 07 W	72160 01	SANTA ROSA	LCTV	22 27 W	01 00 W	72160 01
SANTA ROSA	LCTV	22 28 W	00 20 W	72161 01	SANTA ROSA	LCTV	22 27 W	02 00 W	72160 01
SANTA ROSA	LCTV	22 28 W	00 20 W	72160 01	SANTA ROSA	LCTV	22 27 W	02 00 W	72160 01
SANTA ROSA	LCTV	22 28 W	70 22 W	72160 01	SANTA ROSA	LCTV	22 27 W	01 04 W	72160 01
SANTA ROSA	LCTV	22 28 W	00 00 W	72160 01	SANTA ROSA	LCTV	22 27 W	02 32 W	72160 01
SANTA ROSA	LCTV	22 28 W	70 40 W	72160 01	SANTA ROSA	LCTV	22 27 W	02 39 W	72160 01
SANTA ROSA	LCTV	22 28 W	00 21 W	72160 01	SANTA ROSA	LCTV	22 27 W	01 02 W	72160 01
SANTA ROSA	LCTV	22 28 W	00 32 W	72160 01	SANTA ROSA	LCTV	22 28 W	02 26 W	72160 01
SANTA ROSA	LCTV	22 28 W	70 43 W	72160 01	SANTA ROSA	LCTV	22 28 W	02 20 W	72160 01
SANTA ROSA	LCTV	22 28 W	02 10 W	72160 01	SANTA ROSA	LCTV	22 28 W	01 59 W	72160 01
SANTA ROSA	LCTV	22 28 W	70 36 W	72160 01	SANTA ROSA	LCTV	22 28 W	02 00 W	72160 01
SANTA ROSA	LCTV	22 28 W	03 19 W	72161 01	SANTA ROSA	LCTV	22 28 W	02 01 W	72160 01
SANTA ROSA	LCTV	22 29 W	00 14 W	72161 01	SANTA ROSA	LCTV	22 28 W	02 01 W	72160 01
SANTA ROSA	LCTV	22 29 W	03 00 W	72161 01	SANTA ROSA	LCTV	22 28 W	02 01 W	72160 01
SANTA ROSA	LCTV	22 29 W	03 29 W	72160 01	SANTA ROSA	LCTV	22 28 W	02 01 W	72160 01
SANTA ROSA	LCTV	22 29 W	70 41 W	72161 01	SANTA ROSA	LCTV	22 28 W	01 59 W	72160 01
SANTA ROSA	LCTV	22 29 W	04 03 W	72161 01	SANTA ROSA	LCTV	22 28 W	02 02 W	72160 01
SANTA ROSA	LCTV	22 29 W	00 29 W	72160 01	SANTA ROSA	LCTV	22 29 W	02 27 W	72160 01
SANTA ROSA	LCTV	22 29 W	01 00 W	72160 01	SANTA ROSA	LCTV	22 29 W	01 12 W	72160 01
SANTA ROSA	LCTV	22 29 W	00 01 W	72160 01	SANTA ROSA	LCTV	22 29 W	01 50 W	72160 01
SANTA ROSA	LCTV	22 29 W	01 00 W	72161 01	SANTA ROSA	LCTV	22 29 W	01 19 W	72160 01
SANTA ROSA	LCTV	22 29 W	02 30 W	72161 01	SANTA ROSA	LCTV	22 29 W	01 49 W	72160 01
SANTA ROSA	LCTV	22 29 W	02 30 W	72160 01	SANTA ROSA	LCTV	22 29 W	02 30 W	72160 01

SANTA ROSA	LCY	23 19 0	00 00 0	72302 01	SANTA ROSALIA	SEE LA ROSALIA	LCY	22 24 0	00 11 0	72303 00
SANTA ROSA	LCY	23 49 0	01 07 0	72300 01	SANTA ROSALIA		LCY	22 53 0	00 10 0	72300 01
SANTA ROSA	LCY	23 04 0	01 23 0	72300 01	SANTA ROSALIA	SEE EL PARRISO	LCY	22 53 0	00 11 0	72300 00
SANTA ROSA	MLL	21 24 0	14 04 0	72300 01	SANTA ROSALIA		LCY	22 06 0	02 22 0	72300 01
SANTA ROSA	MLL	22 02 0	10 20 0	72300 01	SANTA ROSALIA		LCY	22 29 0	00 11 0	72300 01
SANTA ROSA, BARRIO	SEE				SANTA ROSALIA		LCY	22 07 0	01 17 0	72300 01
LEONARDO, RIO	STM	22 24 0	10 00 0	72300 00	SANTA ROSALIA		LCY	22 02 0	01 13 0	72300 01
SANTA ROSA, CENTRAL	SEE				SANTA ROSALIA		LCY	22 00 0	00 05 0	72300 01
RIEY DE MICHIGAN, CENTRAL	CTA	22 23 0	00 07 0	72300 00	SANTA ROSALIA		LCY	22 05 0	02 11 0	72300 01
SANTA ROSA, FORTUNA	SEE				SANTA ROSALIA		LCY	22 07 0	01 00 0	72300 01
SIGNAL, ESTACION DE	MLL	22 30 0	00 15 0	72310 00	SANTA ROSALIA		LCY	22 51 0	01 09 0	72300 01
SANTA ROSA, RIO	SEE ROSAL, RIO				SANTA ROSALIA		LCY	22 51 0	02 14 0	72300 00
SANTA ROSA, VALLE DE	MLL	21 55 0	10 50 0	72300 01	SANTA ROSALIA		LCY	22 53 0	00 04 0	72300 01
SANTA ROSA DE ADASCATE	LCY	22 09 0	02 30 0	72320 01	SANTA ROSALIA		LCY	22 54 0	02 10 0	72320 01
SANTA ROSA DE ALBAMA	MLL	22 00 0	01 51 0	72300 01	SANTA ROSALIA		LCY	22 50 0	02 30 0	72320 01
SANTA ROSA DE BAHIA	MLL	21 01 0	17 50 0	72300 01	SANTA ROSALIA		LCY	22 50 0	02 30 0	72320 01
SANTA ROSA DE BARRIO	LCY	21 00 0	10 57 0	72300 01	SANTA ROSALIA		LCY	22 50 0	02 37 0	72320 01
SANTA ROSA DE BARRIO	MLL	22 52 0	02 30 0	72320 01	SANTA ROSALIA		LCY	22 50 0	02 24 0	72300 01
SANTA ROSA DE LA VEGA	LCY	22 53 0	01 22 0	72310 01	SANTA ROSALIA		LCY	22 50 0	01 10 0	72300 01
SANTA ROSA DEL BARRIO	MLL	21 30 0	10 05 0	72300 01	SANTA ROSALIA		LCY	22 51 0	00 34 0	72300 01
SANTA ROSA DE LIMA	LCY	21 17 0	10 07 0	72300 01	SANTA ROSALIA DE CIEGO CABALLO		MLL	21 11 0	10 11 0	72300 01
SANTA ROSA LA NUEVA	MLL	21 54 0	10 50 0	72300 01	SANTA ROSALIA DE LAS VEGAS+ ENSEÑADO	COVE	22 50 0	01 22 0	72310 01	
SANTA ROSA LA VIEJA	MLL	21 50 0	10 51 0	72300 01	SANTA ROSALIA DE MAL PASO		LCY	21 09 0	02 04 0	72320 01
SANTA ROSALIA	MLL	20 04 0	17 27 0	72300 01	SANTA ROSA Y SAN FRANCISCO		LCY	20 10 0	17 01 0	72300 01
SANTA ROSALIA	MLL	21 05 0	10 30 0	72300 01	SANTA RUFINA		MLL	20 50 0	17 53 0	72300 01
SANTA ROSALIA	MLL	21 34 0	17 04 0	72300 01	SANTA RUFINA		MLL	21 00 0	17 44 0	72300 01
SANTA ROSALIA	MLL	21 00 0	02 07 0	72320 01	SANTA RUFINA		MLL	21 23 0	17 50 0	72300 01
SANTA ROSALIA	MLL	22 14 0	00 30 0	72300 01	SANTA RUFINA		MLL	21 00 0	10 02 0	72300 01
SANTA ROSALIA	SEE TORONA TORITA				SANTA RUFINA		LCY	20 50 0	17 04 0	72300 01
SANTA ROSALIA	MLL	22 21 0	00 37 0	72300 00	SANTA RUFINA		LCY	21 57 0	17 50 0	72300 01
SANTA ROSALIA	MLL	22 27 0	10 30 0	72300 01	SANTA RUFINA		LCY	22 00 0	00 11 0	72300 01
SANTA ROSALIA	MLL	22 02 0	01 03 0	72300 01	SANTA SABINA		LCY	22 53 0	01 07 0	72300 01
SANTA ROSALIA	MLL	22 05 0	01 20 0	72300 01	SANTA SABINA		LCY	22 20 0	00 12 0	72300 01
SANTA ROSALIA	MLL	22 07 0	02 20 0	72320 01	SANTA SABINA		LCY	22 30 0	01 10 0	72310 01
SANTA ROSALIA	MLL	22 00 0	00 00 0	72300 01	SANTA SERRANA		LCY	22 01 0	00 00 0	72300 01
SANTA ROSALIA	MLL	22 51 0	00 00 0	72300 01	SANTA SERRANA		LCY	22 00 0	01 00 0	72300 01
SANTA ROSALIA	LCY	10 50 0	10 01 0	72300 01	SANTA SESONA		LCY	22 52 0	00 21 0	72300 01
SANTA ROSALIA	LCY	20 27 0	10 21 0	72300 01	SANTA SIMONA		LCY	22 52 0	00 21 0	72300 01
SANTA ROSALIA	LCY	20 51 0	10 10 0	72300 01						

SANTA TERESA	PPML	22 21 N	78 34 W	72957 01	SANTA TERESA	PPML	22 21 N	78 29 W	72967 01
SANTA TERESA	PPML	22 21 N	83 27 W	72911 01	SANTA TERESA	PPML	22 20 N	83 19 W	72917 01
SANTA TERESA	PPML	22 20 N	81 11 W	72940 01	SANTA TERESA	PPML	22 20 N	83 26 W	72910 01
SANTA TERESA	LCTV	21 42 N	78 36 W	72940 01	SANTA TERESA	PPML	22 11 N	83 25 W	72910 01
SANTA TERESA	LCTV	22 37 N	80 22 W	72940 01	SANTA TERESA	PPML	22 11 N	78 43 W	72967 01
SANTA SUSANA	LCTV	22 18 N	80 06 W	72940 01	SANTA TERESA	PPML	22 11 N	81 16 W	72910 01
SANTA SUSANA	PPML	21 47 N	77 40 W	72940 01	SANTA TERESA	PPML	22 11 N	83 15 W	72910 01
SANTA SUSANA	PPML	22 41 N	81 02 W	72930 01	SANTA TERESA	PPML	22 07 N	81 17 W	72911 01
SANTA SUSANA	PPML	22 40 N	82 29 W	72920 01	SANTA TERESA	PPML	22 01 N	82 16 W	72920 01
SANTA SUSANA	LCTV	21 57 N	78 11 W	72940 01	SANTA TERESA	PPML	22 04 N	82 14 W	72920 01
SANTA SUSANA	LCTV	21 41 N	77 29 W	72930 01	SANTA TERESA	PPML	22 05 N	80 25 W	72940 01
SANTA SUSANA	LCTV	21 40 N	78 14 W	72930 01	SANTA TERESA	PPML	22 00 N	80 16 W	72940 01
SANTA SUSANA	LCTV	21 45 N	78 19 W	72930 01	SANTA TERESA	PPML	22 00 N	81 22 W	72930 01
SANTA SUSANA	LCTV	22 04 N	78 29 W	72940 01	SANTA TERESA	PPML	22 09 N	80 17 W	72940 01
SANTA SUSANA	LCTV	22 10 N	78 15 W	72940 01	SANTA TERESA	LCTV	20 18 N	78 12 W	72940 01
SANTA SUSANA	LCTV	22 16 N	80 26 W	72940 01	SANTA TERESA	LCTV	20 19 N	78 13 W	72940 01
SANTA SUSANA	LCTV	22 20 N	80 31 W	72940 01	SANTA TERESA	LCTV	20 42 N	78 57 W	72940 01
SANTA SUSANA	LCTV	22 25 N	83 31 W	72910 01	SANTA TERESA	LCTV	20 48 N	78 36 W	72940 01
SANTA SUSANA	LCTV	22 28 N	80 37 W	72940 01	SANTA TERESA	LCTV	20 55 N	77 29 W	72940 01
SANTA SUSANA	LCTV	22 33 N	81 04 W	72930 01	SANTA TERESA	LCTV	20 58 N	77 31 W	72940 01
SANTA SUSANA BATEY SET					SANTA TERESA	LCTV	20 50 N	77 07 W	72940 01
SANTA SUSANA	PPML	22 43 N	81 02 W	72940 00	SANTA TERESA	LCTV	20 50 N	78 34 W	72940 01
SANTA TERESA	LCTV	22 59 N	80 34 W	72940 01	SANTA TERESA	LCTV	20 50 N	77 59 W	72940 01
SANTA TERESA	LCTV	21 12 N	77 16 W	72940 01	SANTA TERESA	LCTV	21 00 N	78 04 W	72940 01
SANTA TERESA	PPML	20 49 N	78 47 W	72940 01	SANTA TERESA	LCTV	21 01 N	77 19 W	72940 01
SANTA TERESA	PPML	20 23 N	78 54 W	72940 01	SANTA TERESA	LCTV	21 01 N	77 36 W	72940 01
SANTA TERESA	PPML	20 23 N	78 32 W	72940 01	SANTA TERESA	LCTV	21 02 N	78 04 W	72940 01
SANTA TERESA	PPML	20 47 N	78 24 W	72940 01	SANTA TERESA	LCTV	21 06 N	78 59 W	72940 01
SANTA TERESA	PPML	21 05 N	78 50 W	72940 01	SANTA TERESA	LCTV	21 09 N	78 11 W	72940 01
SANTA TERESA	PPML	21 10 N	77 05 W	72940 01	SANTA TERESA	LCTV	21 10 N	77 19 W	72940 01
SANTA TERESA	PPML	21 14 N	78 48 W	72940 01	SANTA TERESA	LCTV	21 14 N	77 59 W	72940 01
SANTA TERESA	PPML	21 22 N	77 30 W	72940 01	SANTA TERESA SEE TERNERIA	LCTV	21 21 N	78 13 W	72940 00
SANTA TERESA	PPML	21 49 N	78 09 W	72940 01	SANTA TERESA	LCTV	21 23 N	78 04 W	72940 01
SANTA TERESA	PPML	22 32 N	79 00 W	72940 01	SANTA TERESA SEE TERNERIA	LCTV	21 25 N	78 11 W	72940 00
SANTA TERESA	PPML	22 14 N	78 19 W	72940 01	SANTA TERESA	LCTV	21 24 N	78 57 W	72940 01
SANTA TERESA	PPML	22 18 N	81 10 W	72940 01	SANTA TERESA	LCTV	21 24 N	79 01 W	72940 01
SANTA TERESA	PPML	22 20 N	80 54 W	72940 01	SANTA TERESA	LCTV	21 30 N	78 05 W	72940 01

SANTA TERESA	LCTF	21 19 W	78 14 W	72920	01	SANTA TERESA	LCTF	21 16 W	81 54 W	72920	01
SANTA TERESA	LCTF	21 08 W	79 42 W	72920	01	SANTA TERESA SEE LA COMA	LCTF	21 19 W	81 59 W	72920	00
SANTA TERESA	LCTF	21 02 W	82 55 W	72920	01	SANTA TERESA	LCTF	21 01 W	81 54 W	72920	00
SANTA TERESA	LCTF	21 14 W	78 41 W	72920	01	SANTA TERESA RAMON SEE	000	22 10 W	83 09 W	72910	00
ST. LA TERESA	LCTF	21 55 W	79 55 W	72920	01	SANTA TERESA INDIANA					
						SANTA TERESA CENTRAL SEE	000	22 05 W	80 04 W	72920	00
						WENTON DOMINGUEZ CENTRAL	000	22 05 W	80 04 W	72920	00
SANTA TERESA	LCTF	22 21 W	79 42 W	72920	01						
SANTA TERESA	LCTF	22 22 W	80 10 W	72920	01	SANTA TERESA INDIANA	000	22 18 W	81 19 W	72910	01
SANTA TERESA	LCTF	22 26 W	80 00 W	72920	01	SANTA TERESA TOWNSEE SEE					
SANTA TERESA SEE LA TERESA	LCTF	22 07 W	80 03 W	72910	00	WENTON DOMINGUEZ CENTRAL	000	22 05 W	80 05 W	72920	00
SANTA TERESA	LCTF	22 15 W	79 53 W	72920	01	SANTA TERESA LOMAS DE	000	22 21 W	80 21 W	72920	01
						SANTA TERESA LOMAS DE	000	22 21 W	80 21 W	72920	01
SANTA TERESA	LCTF	22 10 W	80 51 W	72920	01	SANTA TERESA RIO	000	22 15 W	81 56 W	72920	01
SANTA TERESA	LCTF	22 21 W	83 50 W	72920	01						
SANTA TERESA	LCTF	22 23 W	79 50 W	72920	01	SANTA TERESA RIO	000	22 00 W	80 22 W	72910	01
SANTA TERESA	LCTF	22 31 W	80 05 W	72920	01	SANTA TERESA RIO	000	22 20 W	81 07 W	72920	01
SANTA TERESA	LCTF	22 35 W	81 03 W	72920	01	SANTA TERESA TETAS DE	000	20 10 W	79 20 W	72920	01
						SANTA TERESA DE AMBUJIA SEE					
SANTA TERESA	LCTF	22 35 W	83 16 W	72910	01	SANTA TERESA DE AMBUJIA	LCTF	21 00 W	80 15 W	72920	00
SANTA TERESA	LCTF	22 33 W	83 21 W	72910	01	SANTA TERESA DE AMBUJIA	LCTF	21 00 W	80 15 W	72920	01
SANTA TERESA	LCTF	22 40 W	80 53 W	72920	01						
SANTA TERESA	LCTF	22 40 W	80 40 W	72920	01						
SANTA TERESA	LCTF	22 40 W	81 11 W	72910	01	SANTA TERESA DE ANTON SEE	LCTF	21 21 W	78 14 W	72920	00
						EL CIEGO DE CUBANA					
SANTA TERESA	LCTF	22 40 W	80 55 W	72920	01	SANTA TERESA DE ANTON SEE	LCTF	21 22 W	78 14 W	72920	00
SANTA TERESA	LCTF	22 49 W	82 02 W	72920	01	LA INDEPENDENCIA	LCTF	22 31 W	81 10 W	72920	01
SANTA TERESA	LCTF	22 49 W	82 22 W	72920	01	SANTA TERESA DE SAN	LCTF	21 20 W	79 40 W	72920	01
SANTA TERESA	LCTF	22 49 W	82 11 W	72920	01	SANTA TERESA DEL CARMEN	LCTF	21 20 W	79 40 W	72920	01
SANTA TERESA	LCTF	22 50 W	82 11 W	72920	01	SANTA TERESA DE SANTA TERESA	LCTF	21 20 W	81 14 W	72920	00
SANTA TERESA	LCTF	22 51 W	82 14 W	72920	01	SANTA TERESA DE HUATAN	LCTF	21 20 W	79 55 W	72920	01
SANTA TERESA	LCTF	22 42 W	81 00 W	72920	01	SANTA TERESITA	000	22 30 W	83 20 W	72910	01
SANTA TERESA	LCTF	22 44 W	82 11 W	72920	01	SANTA TERESITA	LCTF	22 10 W	79 55 W	72920	01
SANTA TERESA	LCTF	22 45 W	81 55 W	72920	01	SANTA TERESITA	LCTF	22 20 W	79 55 W	72920	01
SANTA TERESA	LCTF	22 51 W	82 14 W	72920	01	SANTA TERESITA	LCTF	22 10 W	81 21 W	72910	01
SANTA TERESA	LCTF	22 51 W	83 01 W	72920	01	SANTA TERESITA	LCTF	22 30 W	81 10 W	72920	01
SANTA TERESA	LCTF	22 51 W	83 08 W	72920	01	SANTA TERESITA	LCTF	22 00 W	82 10 W	72920	01
SANTA TERESA	LCTF	22 50 W	82 11 W	72920	01	SANTA TERESA SEE SANTA TERESA	LCTF	21 07 W	80 11 W	72920	00
SANTA TERESA	LCTF	22 40 W	81 09 W	72920	01	SANTA TERESA	LCTF	22 00 W	80 15 W	72920	01
SANTA TERESA	LCTF	22 35 W	81 07 W	72920	01	SANTA TRINIDAD	LCTF	22 50 W	82 20 W	72920	01
SANTA TERESA	LCTF	23 00 W	81 11 W	72920	01	SANTA TRINIDAD	LCTF	23 02 W	82 00 W	72920	01

SANTA LIA					
SANTA URSULA	LCTV	22 03 N	79 00 W	72350	01
SANTA URSULA	PPL	20 28 N	76 17 W	72360	01
SANTA URSULA	PPL	21 04 N	76 07 W	72360	02
SANTA URSULA	PPL	21 11 N	77 24 W	72350	01
SANTA URSULA	PPL	21 57 N	76 50 W	72350	01
SANTA URSULA	LCTV	20 15 N	77 10 W	72360	01
SANTA URSULA	LCTV	20 27 N	76 10 W	72360	01
SANTA URSULA	LCTV	21 09 N	77 01 W	72360	01
SANTA URSULA	LCTV	21 19 N	77 05 W	72350	01
SANTA URSULA	LCTV	21 27 N	76 04 W	72350	01
SANTA URSULA	LCTV	22 49 N	82 23 W	72320	01
SANTA VICTORIA	LCTV	22 45 N	81 23 W	72330	01
SANTA VICTORIA PUÑA Y LIMPIA	LCTV	22 43 N	81 20 W	72330	01
SABATIANO (ESTACION DE	NSM	21 25 N	77 51 W	72350	01
SANTA ISABEL EMBARCADERO SEE					
SANTA ISABEL EMBARCADERO	LONG	22 24 N	84 20 W	72310	00
SANTA ISABEL PUNTA SEE					
SANTA ISABEL PUNTA	DE	22 25 N	84 20 W	72310	00
SANTA ISABEL DE NIVE SEE					
SANTA FE SEE SANTA FE	PPL	20 40 N	75 50 W	72360	00
SANTA FE SEE SANTA FE	PPL	21 00 N	82 16 W	72320	00
SANTA FE RIO	SPW	21 49 N	87 44 W	72320	01
SAN TELMO	LCTV	23 00 N	82 32 W	72320	01
SAN THOMAS SEE SANTO TOMAS	LCTV	21 19 N	78 16 W	72350	00
SANTIAGO SEE SANTIAGO DE CUBA	PPL	20 01 N	75 49 W	72360	00
SANTIAGO	PPL	20 53 N	76 09 W	72360	02
SANTIAGO	PPL	22 34 N	84 31 W	72360	01
SANTIAGO	PPL	22 56 N	81 03 W	72310	01
SANTIAGO	LCTV	19 59 N	76 20 W	72360	01
SANTIAGO	LCTV	22 21 N	83 20 W	72310	01
SANTIAGO	LCTV	22 55 N	81 00 W	72350	01
SANTIAGO	LCTV	22 61 N	81 03 W	72350	01
SANTIAGO	LCTV	22 47 N	80 47 W	72350	01
SANTIAGO	LCTV	22 48 N	80 47 W	72350	01
SANTIAGO ANCHO	SPW	21 39 N	82 42 W	72320	01
SANTIAGO BAHIA DE SEE					
SANTIAGO DE CUBA BAHIA DE	DAY	20 00 N	75 52 W	72360	00
SANTIAGO RIO	SPW	22 59 N	83 04 W	72310	01
SANTIAGO ALEMAN	LCTV	22 10 N	79 25 W	72360	01
SANTIAGO ALVAREZ	PPL	22 44 N	80 57 W	72360	01
SANTIAGO DE CUBA	PPL	20 01 N	75 49 W	72360	01
SANTIAGO DE CUBA ACUEDUCTO DE	CMR	20 03 N	75 49 W	72360	01
SANTIAGO DE CUBA ACUEDUCTO DE SEE					
SANTIAGO DE CUBA ACUEDUCTO DE	CMR	20 03 N	75 49 W	72360	06
SANTIAGO DE CUBA BAHIA DE	DAY	20 00 N	75 52 W	72360	01
SANTIAGO DE CUBA MUNICIPIO DE	ADM	20 01 N	75 49 W	72360	01
SANTIAGO DE CUBA PUERTO DE SEE					
SANTIAGO DE CUBA BAHIA DE	DAY	20 00 N	75 52 W	72360	00
SANTIAGO DE LAS VEGAS	PPL	22 50 N	82 23 W	72320	01
SANTIAGO DE LAS VEGAS MUNICIPIO DE	ADM	22 50 N	82 23 W	72320	01
SANTIAGO DEL PRADO SEE EL COBRE	PPL	20 03 N	75 57 W	72360	00
SANTIAGO HERRON SEE					
SANTIAGO DE CUBA BAHIA DE	DAY	20 00 N	75 52 W	72360	00
SANTIAGO RECTOR SEE RECTOR	LCTV	20 27 N	76 05 W	72360	00
SANTIABUELLO	PPL	22 50 N	80 10 W	72340	01
SANTIABUELLO	LCTV	22 49 N	80 10 W	72340	01
SANTICO	LCTV	22 54 N	82 46 W	72310	01
SANTIESTABAN	PPL	21 12 N	76 22 W	72360	01
SANTILLANA CAYO SEE					
SANTILLANA CAYO	ISL	20 42 N	77 50 W	72360	00
SANTILLANA CAYO	ISL	20 42 N	75 50 W	72360	01
SANTIN	LCTV	22 50 N	82 34 W	72320	01
SANTISIMA	LCTV	22 42 N	83 11 W	72310	01
SANTISIMA	LCTV	22 40 N	82 29 W	72320	01
SANTISIMA TRINIDAD	PPL	22 56 N	81 56 W	72360	01
SANTISIMA TRINIDAD	LCTV	22 31 N	80 20 W	72340	01
SANTISIMA TRINIDAD	LCTV	22 53 N	82 15 W	72320	01
SANTISIMA TRINIDAD	LCTV	22 55 N	82 03 W	72320	01
SANTISIMA TRINIDAD	LCTV	22 55 N	82 30 W	72320	01
SANTISIMA TRINIDAD	LCTV	22 56 N	82 25 W	72320	01
SANTISIMA TRINIDAD	LCTV	22 57 N	82 44 W	72310	01
SANTISIMA TRINIDAD	LCTV	22 50 N	82 36 W	72320	01
SANTISIMA TRINIDAD	LCTV	23 06 N	81 35 W	72330	01
SANTISIMA TRINIDAD	LCTV	23 06 N	82 06 W	72320	01
SANTISIMA TRINIDAD	LCTV	23 07 N	81 41 W	72330	01
SANTISIMA TRINIDAD DE VENGANTABALOS	LCTV	20 34 N	75 10 W	72360	01

SANTISIMO SEE EL SANTISIMO	LCTV	22 55 N	02 24 W	72320 00	SANTO DOMINGO	LCTV	74 01 N	70 37 W	72360 01
SANTISIMO SEE EL SANTISIMO	LCTV	22 56 N	02 24 W	72320 00	SANTO DOMINGO	LCTV	29 59 N	76 50 W	72360 01
SANTO SEE EL SANTO	PPL	22 47 N	79 41 W	72360 00	SANTO DOMINGO	LCTV	21 01 N	77 30 W	72350 01
SANTO CRISTO	PPL	22 57 N	02 25 W	72320 01	SANTO DOMINGO	LCTV	21 42 N	70 24 W	72350 01
SANTO CRISTO	PPL	25 02 N	02 19 W	72320 01	SANTO DOMINGO	LCTV	21 09 N	76 31 W	72360 01
SANTO CRISTO	LCTV	22 14 N	04 04 W	72310 01	SANTO DOMINGO	LCTV	21 17 N	77 40 W	72350 01
SANTO CRISTO	LCTV	22 52 N	02 50 W	72310 01	SANTO DOMINGO	LCTV	21 35 N	77 30 W	72350 01
SANTO CRISTO	LCTV	22 50 N	02 51 W	72310 01	SANTO DOMINGO	LCTV	22 16 N	79 49 W	72360 01
SANTO CRISTO	LCTV	22 51 N	02 13 W	72320 01	SANTO DOMINGO	LCTV	22 10 N	79 50 W	72360 01
SANTO CRISTO	LCTV	22 52 N	02 24 W	72320 01	SANTO DOMINGO	LCTV	22 25 N	79 29 W	72360 01
SANTO CRISTO	LCTV	22 53 N	00 36 W	72360 01	SANTO DOMINGO	LCTV	22 20 N	00 42 W	72360 01
SANTO CRISTO	LCTV	22 53 N	01 44 W	72350 01	SANTO DOMINGO	LCTV	22 50 N	00 44 W	72350 01
SANTO CRISTO	LCTV	22 54 N	02 04 W	72320 01	SANTO DOMINGO	LCTV	22 52 N	79 50 W	72360 01
SANTO CRISTO	LCTV	22 56 N	02 19 W	72320 01	SANTO DOMINGO	LCTV	22 34 N	01 12 W	72350 01
SANTO CRISTO	LCTV	23 03 N	02 11 W	72320 01	SANTO DOMINGO	LCTV	22 35 N	01 07 W	72350 01
SANTO CRISTO	LCTV	23 00 N	02 12 W	72320 01	SANTO DOMINGO	LCTV	22 35 N	01 12 W	72350 01
SANTO CRISTO DEL VALLE SEE	LCTV	22 11 N	04 01 W	72310 00	SANTO DOMINGO	LCTV	22 36 N	01 12 W	72350 01
SANTO CRISTO DE VALLE	LCTV	22 11 N	04 01 W	72310 01	SANTO DOMINGO	LCTV	22 37 N	01 12 W	72350 01
SANTO CRISTO DE VALLE	LCTV	22 11 N	04 01 W	72310 01	SANTO DOMINGO	LCTV	22 39 N	03 12 W	72310 01
SANTO CRISTO ECHGARAY	LCTV	22 53 N	01 40 W	72350 01	SANTO DOMINGO	LCTV	22 41 N	00 52 W	72350 01
SANTO DOMINGO	PPL	20 24 N	75 22 W	72360 01	SANTO DOMINGO	LCTV	22 45 N	02 04 W	72350 01
SANTO DOMINGO	PPL	21 07 N	76 32 W	72360 01	SANTO DOMINGO	LCTV	22 45 N	02 27 W	72350 01
SANTO DOMINGO	PPL	21 25 N	77 29 W	72350 01	SANTO DOMINGO	LCTV	22 48 N	00 44 W	72350 01
SANTO DOMINGO	PPL	22 00 N	79 20 W	72360 01	SANTO DOMINGO	LCTV	22 49 N	02 03 W	72350 01
SANTO DOMINGO	PPL	22 22 N	03 44 W	72310 02	SANTO DOMINGO	LCTV	22 49 N	02 37 W	72350 01
SANTO DOMINGO	PPL	22 35 N	00 19 W	72360 01	SANTO DOMINGO	LCTV	22 45 N	02 27 W	72350 01
SANTO DOMINGO	PPL	22 40 N	03 12 W	72310 01	SANTO DOMINGO SEE DOMINGO	LCTV	22 50 N	00 34 W	72360 00
SANTO DOMINGO SEE	PPL	22 41 N	00 51 W	72350 00	SANTO DOMINGO	LCTV	22 50 N	01 30 W	72350 01
SARINEDIA	PPL	22 46 N	02 45 W	72310 01	SANTO DOMINGO	LCTV	22 50 N	01 43 W	72350 01
SANTO DOMINGO	PPL	22 51 N	02 20 W	72320 01	SANTO DOMINGO	LCTV	22 50 N	02 34 W	72320 01
SANTO DOMINGO	EST	21 01 N	70 25 W	72350 01	SANTO DOMINGO	LCTV	22 52 N	02 44 W	72310 01
SANTO DOMINGO	LCTV	20 01 N	70 55 W	72360 01	SANTO DOMINGO	LCTV	22 54 N	00 34 W	72360 01
SANTO DOMINGO	LCTV	20 04 N	75 53 W	72360 01	SANTO DOMINGO	LCTV	22 54 N	02 25 W	72320 01
SANTO DOMINGO	LCTV	20 06 N	75 35 W	72360 02	SANTO DOMINGO	LCTV	22 55 N	01 57 W	72320 01
SANTO DOMINGO	LCTV	20 15 N	77 06 W	72360 01	SANTO DOMINGO	LCTV	22 55 N	01 59 W	72320 01
SANTO DOMINGO	LCTV	20 20 N	76 53 W	72360 01	SANTO DOMINGO	LCTV	22 55 N	02 59 W	72310 01
SANTO DOMINGO SEE ALTO DE LA CRUZ	LCTV	20 33 N	76 51 W	72360 00	SANTO DOMINGO	LCTV	22 57 N	02 04 W	72320 01

SANTO DOMINGO	LCTV	22 57 N	02 36 W	72320 01	SANTO TOMÁS	PML	21 44 N	70 45 W	72340 01
SANTO DOMINGO	LCTV	22 49 N	02 24 W	72320 01	SANTO TOMÁS SEE				
SANTO DOMINGO	LCTV	23 06 N	01 53 W	72320 01	SANTO TOMÁS DE LUCITA	PML	21 57 N	70 08 W	72350 00
SANTO DOMINGO, ABOCADO	STM	22 42 N	02 50 W	72310 01	SANTO TOMÁS	PML	22 16 N	00 11 W	72360 01
					SANTO TOMÁS	PML	22 27 N	00 22 W	72360 01
					SANTO TOMÁS	PML	22 41 N	01 20 W	72350 01
SANTO DOMINGO, CENTRAL SEE					SANTO TOMÁS	PML	22 42 N	00 04 W	72360 01
TEJERO Y ÁVILA, CENTRAL	CTA	22 50 N	01 50 W	72330 00	SANTO TOMÁS	PML	22 43 N	00 55 W	72360 01
SANTO DOMINGO, FERRERAS DE SEE					SANTO TOMÁS	PML	22 43 N	02 19 W	72320 01
LOS BAYAMESÉS, ESTERO	COVE	20 59 N	70 24 W	72350 00	SANTO TOMÁS	PML	22 51 N	02 37 W	72340 01
SANTO DOMINGO, ESTERO DE SEE					SANTO TOMÁS	LCTV	20 10 N	70 14 W	72360 01
LOS BAYAMESÉS, ESTERO	COVE	20 59 N	70 25 W	72350 00					
SANTO DOMINGO, HACIENDA	EST	21 09 N	70 34 W	72360 01	SANTO TOMÁS	LCTV	20 28 N	70 32 W	72360 01
SANTO DOMINGO, MUNICIPIO DE	ADMO	22 55 N	00 15 W	72360 01	SANTO TOMÁS	LCTV	21 01 N	70 10 W	72360 02
					SANTO TOMÁS	LCTV	21 02 N	70 07 W	72360 01
SANTO DOMINGO, PLAYA	BCM	21 11 N	70 31 W	72360 01	SANTO TOMÁS	LCTV	21 03 N	70 59 W	72360 02
SANTO DOMINGO, PUNTA	PT	21 34 N	72 10 W	72350 01	SANTO TOMÁS	LCTV	21 19 N	70 10 W	72350 01
SANTO DOMINGO, PUNTA	PT	22 10 N	03 39 W	72310 01					
SANTO DOMINGO, RÍO	STM	21 11 N	70 31 W	72360 01	SANTO TOMÁS	LCTV	21 23 N	70 40 W	72350 01
SANTO DOMINGO, RÍO SEE					SANTO TOMÁS	LCTV	21 50 N	70 40 W	72360 01
SANTO DOMINGO, ABOCADO	STM	22 42 N	02 50 W	72310 00	SANTO TOMÁS	LCTV	21 59 N	70 21 W	72350 01
					SANTO TOMÁS	LCTV	21 40 N	70 51 W	72350 01
					SANTO TOMÁS	LCTV	21 57 N	70 41 W	72350 02
SANTO DOMINGO DE LA CALZADA					SANTO TOMÁS	LCTV	22 13 N	00 00 W	72360 01
RÉALCA	AREA	22 31 N	00 42 W	72330 01	SANTO TOMÁS	LCTV	22 17 N	00 19 W	72360 01
SANTO DOMINGO DEL SUIDERO SEE					SANTO TOMÁS	LCTV	22 24 N	00 24 W	72360 01
SANTO DOMINGO DE SUIDERO	LCTV	20 22 N	70 39 W	72360 00	SANTO TOMÁS	LCTV	22 24 N	01 25 W	72360 01
SANTO DOMINGO DE SUIDERO	LCTV	20 22 N	70 39 W	72360 01	SANTO TOMÁS	LCTV	22 30 N	00 14 W	72360 01
SANTO HERNÁNDEZ SEE					SANTO TOMÁS	LCTV	22 32 N	01 07 W	72350 01
SANTOS HERNÁNDEZ	LCTV	21 56 N	70 34 W	72350 00	SANTO TOMÁS	LCTV	22 33 N	00 49 W	72310 01
SANTO ISABEL DE LAS LAJAS					SANTO TOMÁS	LCTV	22 50 N	01 10 W	72350 01
MUNICIPIO DE SEE					SANTO TOMÁS	LCTV	22 40 N	03 34 W	72310 01
SANTA ISABEL DE LAS LAJAS					SANTO TOMÁS	LCTV	22 47 N	03 12 W	72310 01
MUNICIPIO DE	ADMO	22 25 N	00 10 W	72360 00					
					SANTO TOMÁS	LCTV	22 42 N	00 56 W	72360 01
SANTO	PML	22 12 N	00 21 W	72360 01	SANTO TOMÁS	LCTV	22 49 N	02 21 W	72320 01
SANTO PUERTO	LCTV	22 12 N	00 15 W	72360 01	SANTO TOMÁS	LCTV	22 50 N	01 44 W	72320 01
SANTOS SEE SAN CARLOS, ESTACION	STM	21 56 N	70 35 W	72350 01	SANTO TOMÁS	LCTV	22 53 N	02 22 W	72320 01
SANTOS, MONTE LOS	PT	21 55 N	70 34 W	72360 01	SANTO TOMÁS	LCTV	22 55 N	01 57 W	72320 01
SANTOS HERNÁNDEZ	LCTV	21 56 N	70 34 W	72350 02					
					SANTO TOMÁS	LCTV	22 55 N	02 20 W	72320 01
SANTO NUEVO	LCTV	20 00 N	70 10 W	72360 01					
SANTOS PERES	LCTV	22 32 N	01 00 W	72350 01					
SANTOS SUÁREZ	PML	23 06 N	02 22 W	72320 01					
SANTOS SUÁREZ	LCTV	22 42 N	00 14 W	72360 01					
SANTO TOMÁS	PML	20 53 N	70 20 W	72350 01					

SANTO TOMÁS	LCTV	22 59 N	01 28 W	72330 01	SAN VICENTE	PPLL	22 56 N	00 51 W	72330 01
SANTO TOMÁS	LCTV	22 59 N	02 09 W	72330 01	SAN VICENTE	PPLL	22 56 N	00 20 W	72360 01
SANTO TOMÁS	LCTV	23 01 N	01 50 W	72330 01	SAN VICENTE	EST	22 59 N	01 29 W	72330 01
SANTO TOMÁS	LCTV	23 01 N	01 53 W	72330 01	SAN VICENTE	LCTV	23 09 N	16 07 W	72360 01
SANTO TOMÁS	LCTV	23 03 N	02 12 W	72330 01	SAN VICENTE	LCTV	23 09 N	17 23 W	72360 01
SANTO TOMÁS	LCTV	23 06 N	01 53 W	72330 01	SAN VICENTE	LCTV	20 26 N	16 23 W	72360 01
SANTO TOMÁS	LCTV	23 07 N	01 53 W	72330 01	SAN VICENTE	LCTV	22 27 N	16 25 W	72360 01
SANTO TOMÁS	OSTP	22 55 N	02 36 W	72330 01	SAN VICENTE	LCTV	20 47 N	17 03 W	72360 01
SANTO TOMÁS, BARRA 100	COVE	19 59 N	19 53 W	72360 00	SAN VICENTE	LCTV	21 00 N	17 27 W	72360 01
SANTO TOMÁS, ENFERRACA	OSTP	22 26 N	01 27 W	72330 01	SAN VICENTE	LCTV	21 27 N	10 10 W	72360 01
SANTO TOMÁS, JARAJA DE									
SANTO TOMÁS DE AQUINO	LCTV	21 10 N	10 03 W	72350 01	SAN VICENTE	LCTV	21 30 N	10 21 W	72360 01
SANTO TOMÁS DE DUMÉNIGO	PPLL	21 47 N	10 36 W	72350 01	SAN VICENTE	LCTV	21 32 N	10 02 W	72360 01
SANTO TOMÁS DEL AMBA	LCTV	22 40 N	05 06 W	72360 01	SAN VICENTE	LCTV	21 56 N	10 49 W	72360 01
SANTO TOMÁS DEL LAJITA	PPLL	21 57 N	10 00 W	72350 01	SAN VICENTE	LCTV	22 13 N	06 13 W	72360 01
SANTOVENIA	PPLL	22 49 N	02 08 W	72330 01	SAN VICENTE	LCTV	22 14 N	00 14 W	72360 01
SANTOVENIA	LCTV	22 43 N	00 51 W	72330 01	SAN VICENTE	LCTV	22 20 N	00 09 W	72360 01
SANTOYO	LCTV	23 22 N	01 41 W	72330 01	SAN VICENTE	LCTV	22 23 N	19 47 W	72360 01
SAN TRANQUILINO	PPLL	22 55 N	02 33 W	72330 01	SAN VICENTE	LCTV	22 29 N	07 12 W	72360 01
SAN TRANQUILINO	LCTV	23 03 N	01 10 W	72330 01	SAN VICENTE	LCTV	22 41 N	03 43 W	72330 01
SAN UBALDO	LCTV	22 05 N	04 01 W	72310 02	SAN VICENTE	LCTV	22 40 N	02 25 W	72330 00
SAN URBANO	OSTP	20 12 N	15 41 W	72360 01	SAN VICENTE	LCTV	22 50 N	02 13 W	72330 01
SAN VALENTÍN	LCTV	22 20 N	00 07 W	72360 01	SAN VICENTE	LCTV	22 52 N	01 25 W	72330 01
SAN VALENTÍN	LCTV	22 29 N	00 07 W	72360 01	SAN VICENTE	LCTV	22 52 N	02 20 W	72330 01
SAN VALENTÍN	LCTV	22 37 N	00 03 W	72360 01	SAN VICENTE	LCTV	22 54 N	02 23 W	72330 01
SAN VALENTÍN	LCTV	22 44 N	00 14 W	72360 01	SAN VICENTE	LCTV	22 55 N	02 32 W	72330 01
SAN VALENTÍN	LCTV	23 04 N	01 34 W	72330 01	SAN VICENTE	LCTV	22 57 N	00 50 W	72360 01
SAN VICENTE	PPLL	20 06 N	19 47 W	72360 01	SAN VICENTE	LCTV	23 00 N	01 11 W	72360 01
SAN VICENTE	PPLL	20 14 N	16 40 W	72360 01	SAN VICENTE	LCTV	23 01 N	01 41 W	72360 01
SAN VICENTE	PPLL	20 43 N	16 21 W	72360 01	SAN VICENTE	OSTP	20 13 N	15 45 W	72360 01
SAN VICENTE	PPLL	20 43 N	16 21 W	72360 01	SAN VICENTE	OSTP	22 10 N	10 51 W	72360 01
SAN VICENTE	PPLL	20 54 N	17 07 W	72360 01	SAN VICENTE				
SAN VICENTE	PPLL	22 10 N	03 24 W	72310 01	SAN VICENTE	OSTP	22 50 N	02 52 W	72310 01
SAN VICENTE	PPLL	22 21 N	19 44 W	72360 01	SAN VICENTE - CAJETA	OSTP	21 49 N	04 53 W	72310 01
SAN VICENTE	PPLL	22 42 N	02 17 W	72330 01	SAN VICENTE - ENSENADA	COVE	23 00 N	02 57 W	72310 00
SAN VICENTE	PPLL	22 44 N	04 37 W	72330 01	SAN VICENTE - ESTERO	COVE	23 05 N	02 56 W	72310 00
SAN VICENTE	PPLL	22 51 N	01 07 W	72330 01	SAN VICENTE - LOMAS DE	MLES	22 45 N	03 42 W	72310 01
SAN VICENTE	PPLL	22 59 N	01 07 W	72330 01	SAN VICENTE - PUNTA	PT	23 00 N	02 57 W	72310 01

SARATOGA	LCTV	20 50 9	77 17	W	72360	01	SEBASTIAN SEE SAN SEBASTIAN	LCTV	20 10 9	75 45	W	72360	00
SARATOGA	LCTV	21 10 9	77 47	W	72360	01	SEBASTIAN, RIO SEE	STW	22 15 9	01 45	W	72310	00
SARATOGA	LCTV	22 52 9	01 26	W	72360	01	SAN SEBASTIAN, RIO	LCTV	22 10 9	79 40	W	72360	01
SARATOGA	LCTV	22 40 9	02 01	W	72360	01	SEBASTIAN (ALTO)	LCTV	20 53 9	77 37	W	72360	01
SARDINA CAPOS SEE SARDENAS, CAPOS	ISAS	20 26 9	77 36	W	72360	00	SEBASTOPOL	LCTV	21 04 9	77 39	W	72360	01
SARDIÑAS	PML	22 20 9	00 15	W	72360	01	SEBASTOPOL	LCTV	21 27 9	70 12	W	72360	01
SARDIÑAS	PML	22 39 9	01 21	W	72360	01	SEBASTOPOL	LCTV	21 30 9	77 37	W	72360	01
SARDIÑAS	LCTV	22 40 9	70 15	W	72360	01	SEBORNAL SEE SEBORUCAL	LCTV	23 51 9	02 02	W	72360	00
SARDIÑAS	LCTV	22 24 9	00 51	W	72360	01	SEBORUCA SEE DOLORES SEBORUCA	PML	22 53 9	02 36	W	72360	00
SARDIÑAS	LCTV	22 26 9	00 51	W	72360	01	SEBORUCA, PUNTA SEE	PT	23 09 9	01 57	W	72360	00
SARDIÑAS	LCTV	22 44 9	02 32	W	72360	01	SEBORUCA	PML	22 52 9	01 04	W	72360	01
SARDENAS, CAPOS	ISAS	20 26 9	77 36	W	72360	00	SEBORUCA SEE DOLORES SEBORUCA	PML	22 53 9	02 36	W	72360	00
SARDENAS, PUNTA SEE	PT	23 09 9	01 57	W	72360	00	SEBORUCA	LCTV	22 51 9	01 36	W	72360	01
SARDIÑAS, PUNTA	PT	23 09 9	01 57	W	72360	00	SEBORUCA	LCTV	23 01 9	02 02	W	72360	01
SARDIÑAS, PUNTA	PT	23 09 9	01 57	W	72360	00	SEBORUCA	PML	20 19 9	75 31	W	72360	01
SARDIÑAS, ENSEADA	COVE	22 42 9	04 01	W	72360	01	SEBORUCA	PML	20 19 9	75 31	W	72360	01
SARDIÑAS, RIO	STW	19 50 9	75 47	W	72360	01	SEBORUCA	PML	20 19 9	75 31	W	72360	01
SARDIÑAS, PUNTA	PT	23 09 9	01 57	W	72360	00	SEBORUCA	PML	20 19 9	75 31	W	72360	01
SARDIÑAS	LCTV	22 51 9	01 54	W	72360	01	SEBORUCA	PML	20 19 9	75 31	W	72360	01
SARDIÑAS	LCTV	22 35 9	00 22	W	72360	01	SEBORUCA	PML	20 19 9	75 31	W	72360	01
SARDIÑAS	LCTV	20 14 9	76 06	W	72360	01	SEBORUCA	LCTV	20 37 9	75 30	W	72360	01
SARDIÑAS	LCTV	22 15 9	75 34	W	72360	01	SEBORUCA	LCTV	22 28 9	03 49	W	72360	01
SARDIÑAS	LCTV	22 15 9	75 34	W	72360	01	SEBORUCA, ARROYO SEE MACIO, ARROYO	STW	20 19 9	75 31	W	72360	00
SARATOGA SEE SARDIÑAS	LCTV	21 10 9	77 47	W	72360	00	SEBORUCA, PUNTA SEE	PT	23 09 9	01 57	W	72360	00
SASTRE	PML	22 45 9	01 52	W	72360	01	SEBORUCA ALTO, PUNTA	PT	23 09 9	01 57	W	72360	01
SASTRE	PML	22 50 9	01 50	W	72360	01	SEBORUCA, PUNTA	PT	23 09 9	01 57	W	72360	01
SATINAS	LCTV	22 40 9	01 32	W	72360	01	SEBORUCA ALTO, PUNTA	LCTV	22 53 9	02 05	W	72360	01
SATINAS	LCTV	22 51 9	01 32	W	72360	01	SEBORUCOS	CHMP	22 01 9	03 50	W	72360	01
SATELITE	LCTV	22 42 9	01 10	W	72360	01	SECA, BOCA	LGM	19 54 9	77 20	W	72360	01
SATONNE	LCTV	22 55 9	01 25	W	72360	01	SECA, LAGUNA	STW	21 44 9	75 40	W	72360	01
SATONNE	LCTV	22 20 9	70 15	W	72360	01	SECA, ARROYO	STW	23 03 9	01 21	W	72360	01
SATONNE	LCTV	21 20 9	77 16	W	72360	01	SECA, ARROYO	STW	21 15 9	77 30	W	72360	01
SATONNE	LCTV	20 12 9	76 51	W	72360	01	SECA, RIO	STW	19 54 9	75 36	W	72360	01
SATONNE	LCTV	22 55 9	01 25	W	72360	01	SECA, RIO	STW	19 54 9	75 36	W	72360	01
SATONNE	LCTV	22 55 9	01 25	W	72360	01	SECA, RIO	STW	20 01 9	75 49	W	72360	01
SATONNE	LCTV	22 55 9	01 25	W	72360	01	SECA, RIO	STW	20 05 9	76 26	W	72360	01
SATONNE	LCTV	22 51 9	00 22	W	72360	01	SECA, RIO	STW	21 06 9	75 07	W	72360	01
SEBANO SEE SEBANO	PML	20 14 9	76 06	W	72360	00	SECA, RIO	STW	22 17 9	03 47	W	72360	01
SEBASTIAN	LCTV	20 06 9	76 11	W	72360	01							

SECOA RIO	STW	22 03 N	01 50 W	72320 01			
SECOA RIO SEE SECOA AMOYO	STW	22 03 N	01 21 W	72310 00			
SECOA RIO	STW	20 29 N	75 19 W	72360 01			
SECOA RIO	STW	20 15 N	74 44 W	72360 01			
SECOA RIO	STW	22 30 N	73 34 W	72360 01			
SECOA RIO SEE FALCÓN, RIO	STW	22 58 N	01 45 W	72320 00			
SECO DE LA AGUA, AMOYO	STW	21 43 N	79 37 W	72360 01			
SECO DE LA AGUA, AMOYO SEE							
SECO DE LA AGUA, AMOYO	STW	21 43 N	79 37 W	72360 00			
SECOA	LCTV	23 04 N	01 39 W	72310 01			
SECOA	PPL	20 18 N	76 53 W	72360 01			
SECOA LA AGUADITA	EST	22 00 N	79 43 W	72360 01			
SECOA LA AGUADITA	LCTV	22 15 N	79 43 W	72360 01			
SECOA LA AGUADITA	COM	22 24 N	04 27 W	72310 01			
SECOA	LCTV	22 14 N	79 00 W	72360 01			
SECOA	EST	21 22 N	77 21 W	72360 01			
SECOA							
SECOA	PPL	20 30 N	75 35 W	72360 01			
SECOA	LCTV	20 14 N	75 46 W	72360 00			
SECOA	LCTV	20 18 N	74 35 W	72360 01			
SECOA	LCTV	20 16 N	75 46 W	72360 01			
SECOA	LCTV	19 55 N	75 33 W	72360 01			
SECOA							
SECOA	LCTV	22 05 N	79 29 W	72360 01			
SECOA	MM	20 15 N	76 29 W	72360 01			
SECOA	PPL	23 04 N	02 19 W	72320 01			
SECOA	PPL	22 34 N	79 51 W	72360 02			
SECOA	PT	21 53 N	07 42 W	72320 01			
SECOA							
SECOA	PPL	22 13 N	00 16 W	72360 01			
SECOA	LCTV	22 01 N	01 37 W	72320 01			
SECOA	LCTV	22 53 N	01 43 W	72320 01			
SECOA	STW	22 48 N	01 37 W	72320 01			
SECOA	ISLS	22 17 N	02 46 W	72320 01			
SECOA							
SECOA	LCTV	23 02 N	02 13 W	72320 00			
SECOA	COVE	23 09 N	01 34 W	72320 00			
SECOA	PPL	22 34 N	79 51 W	72360 00			
SECOA	LCTV	20 41 N	76 36 W	72360 00			
SECOA							
SECOA	LCTV	23 04 N	02 12 W	72320 01			
SECOA	LCTV	22 04 N	79 01 W	72360 01			
SECOA	MM	19 55 N	75 53 W	72360 01			
SECOA	MM	20 30 N	75 46 W	72360 01			
SECOA	MM	21 50 N	77 41 W	72360 01			
SECOA	PPL	22 42 N	79 59 W	72360 01			
SECOA							
SECOA	PPL	22 17 N	03 44 W	72310 00			
SECOA	PPL	22 10 N	02 30 W	72320 00			
SECOA	PPL	22 18 N	79 50 W	72360 01			
SECOA	PPL	22 22 N	79 22 W	72360 01			
SECOA	LCTV	22 00 N	79 51 W	72360 01			
SECOA							
SECOA	LCTV	22 07 N	00 14 W	72360 01			
SECOA	LCTV	22 52 N	02 16 W	72320 01			
SECOA	STW	21 50 N	79 48 W	72360 01			
SECOA	STW	22 24 N	79 20 W	72360 01			
SECOA	STW	22 07 N	00 16 W	72360 02			
SECOA							
SECOA	STW	22 52 N	02 16 W	72320 00			
SECOA	PPL	22 18 N	79 50 W	72360 00			
SECOA	LCTV	22 04 N	79 20 W	72360 01			
SECOA	STW	22 50 N	79 29 W	72360 01			
SECOA	PPL	22 59 N	01 43 W	72320 00			
SECOA							
SECOA	LCTV	22 25 N	01 00 W	72320 00			
SECOA	LCTV	22 10 N	00 00 W	72360 01			
SECOA	LCTV	22 43 N	79 39 W	72360 01			
SECOA	CTL	22 37 N	00 53 W	72360 04			
SECOA	LCTV	22 05 N	79 41 W	72360 01			
SECOA							
SECOA	LCTV	20 00 N	79 29 W	72360 01			
SECOA	STW	22 00 N	79 25 W	72360 00			
SECOA	LCTV	22 07 N	00 14 W	72360 00			
SECOA	STW	22 07 N	00 14 W	72360 00			
SECOA	LCTV	22 48 N	42 00 W	72320 01			
SECOA							
SECOA	PPL	22 20 N	00 04 W	72360 01			

SEMFOR	LCTV	22 54 N	01 56 W	72320 01	SERAFINA 1 SEE SERAFINA NUMERO UNO	LCTV	22 43 N	00 48 W	72330 00
SEMILLERO SEE EL SEMILLERO	LCTV	21 07 N	70 00 W	72353 00	SERAFINA 2 SEE SERAFINA NUMERO DOS	LCTV	22 42 N	00 49 W	72330 00
SEMILLERO	LCTV	22 42 N	00 44 W	72332 01	SERAFINA DIAZ	LCTV	22 09 N	79 41 W	72340 01
SEMILLERO ARROYO	STW	20 37 N	76 40 W	72360 01	SERAFINA PERLAS SEE SERAFINA PERLA	LCTV	22 06 N	79 09 W	72350 00
SEMILLERO DOS	LCTV	22 41 N	00 45 W	72330 01	SERAN. BOCA DEL	SEE			
					SERON. BOCA DEL	ENTR	22 50 N	79 55 W	72340 00
SEMILLERO TRES	LCTV	22 40 N	00 45 W	72330 01	SERPEÑIDAD	LCTV	22 54 N	03 05 W	72310 01
SEMILLERO 2 SEE SEMILLERO DOS	LCTV	22 41 N	00 45 W	72330 00	SERPIO SA. MEMBRERA. CENTRAL	CTL	22 46 N	00 50 W	72330 00
SEMILLERO 3 SEE SEMILLERO TRES	LCTV	22 40 N	00 45 W	72330 00	SERPIO GONZALES SEE				
SEMRE	PPL	20 13 N	75 16 W	72360 01	SERPIO G. MEMBRERA. CENTRAL	CTL	22 46 N	00 50 W	72330 00
SENADO	PPL	21 33 N	77 36 W	72350 01	SERON. BOCA DEL	ENTR	22 50 N	79 55 W	72340 01
					SERON. PUNTA SEE SERRONES. PUNTA	PT	20 42 N	79 45 W	72360 00
SENADO SEE NOEL FERNANDEZ. CENTRAL	CTL	21 33 N	77 36 W	72350 00	SERRONES	POLL	20 39 N	75 46 W	72360 00
SENADO. ESTACION DE	OSTN	21 34 N	77 36 W	72350 01	SERRONES. ARROYO	STW	20 42 N	75 45 W	72360 01
SENACA. ARROYO	STW	22 44 N	00 13 W	72340 01	SERRONES. PUNTA SEE SERRONES. PUNTA	PT	20 00 N	75 09 W	72360 00
SEÑORA DEL CORRE SEE					SERRONES. PUNTA	PT	20 42 N	75 45 W	72360 01
ÑUESTRA SEÑORA DEL CORRE	POLL	22 50 N	02 45 W	72310 00	SERRALLADAL	LCTV	22 39 N	03 20 W	72310 01
SEÑORES VALACIA	LCTV	22 15 N	00 10 W	72340 01					
SEPULTURA SEE SEPULTURA	LCTV	23 04 N	02 10 W	72320 00	SERRANA	POLL	22 09 N	00 04 W	72340 01
SEPULTURA SEE SOLEDAD	LCTV	22 42 N	02 51 W	72310 00	SERRANO	LCTV	20 34 N	76 26 W	72360 00
SEPULTURA	LCTV	23 04 N	02 10 W	72320 02	SERRANO	LCTV	22 13 N	79 45 W	72340 01
SEPULTURA. BOCA DE LA	CWPL	20 52 N	76 30 W	72360 01	SERRANO. PUNTA. SEE SERRONES. PUNTA	PT	20 00 N	75 09 W	72360 00
SEPULVEDA	POLL	22 44 N	01 07 W	72330 01	SERRATE SEE SERROTE	LCTV	23 09 N	01 52 W	72320 00
SEPULVEDA	LCTV	22 43 N	01 07 W	72330 01					
SERQUIVO. RIO	STW	22 23 N	03 45 W	72310 01	SERRENA. HACIENDA LA	EST	22 09 N	70 33 W	72350 01
SERAFINA	LCTV	20 05 N	76 37 W	72360 01	SERRES	LCTV	19 56 N	75 37 W	72360 01
SERAFINA	LCTV	20 06 N	76 05 W	72360 01	SERRONES. PUNTA	PT	20 00 N	75 09 W	72360 01
SERAFINA	LCTV	21 52 N	70 30 W	72350 01	SERROTE	LCTV	23 09 N	01 52 W	72320 01
					SERVANDO	LCTV	22 41 N	00 31 W	72340 01
SERAFINA	LCTV	22 40 N	01 37 W	72330 01					
SERAFINA	LCTV	22 51 N	00 47 W	72330 01	SERVENTIA	LCTV	22 42 N	00 43 W	72330 01
SERAFINA	LCTV	22 51 N	02 59 W	72310 01	SERVENTIA	LCTV	23 00 N	02 25 W	72320 01
SERAFINA	LCTV	22 55 N	02 42 W	72310 01	SERVINO	LCTV	22 11 N	19 56 W	72340 01
SERAFIN ALFONSO	LCTV	21 05 N	70 30 W	72360 01	SERVINO	LCTV	22 35 N	00 03 W	72340 01
					SERVENO SANCHEZ. PASO DE	POND	22 43 N	00 59 W	72300 01
SERAFINA NUMERO DOS	LCTV	22 42 N	00 49 W	72330 01					
SERAFINA NUMERO UNO	LCTV	22 43 N	00 48 W	72330 01	SEVILLA	PPL	20 00 N	75 44 W	72360 01
SERAFINA NUMERO 1 SEE					SEVILLA	POLL	22 44 N	00 15 W	72340 01
SERAFINA NUMERO UNO	LCTV	22 43 N	00 48 W	72330 00	SEVILLA	LCTV	19 50 N	76 23 W	72360 01
SERAFINA NUMERO 2 SEE					SEVILLA SEE LOJA DE SEVILLA	LCTV	20 50 N	77 30 W	72350 00
SERAFINA NUMERO DOS	LCTV	22 42 N	00 49 W	72330 00	SEVILLA SEE SEVILLA LA VIEJA	LCTV	20 52 N	77 33 W	72350 00
SERAFINA PERNA	LCTV	22 06 N	79 09 W	72350 01					

SEVILLA	LCTV	21 12 N	77 26 W	72360 01
SEVILLA	MM	20 11 N	76 29 W	72360 01
SEVILLA, CADEZAS DEL	STW	20 05 N	76 23 W	72360 01
SEVILLA, CAPOS DE	SMAS	20 30 N	77 27 W	72360 01
SEVILLA, CAPOS DE	SMAS	20 30 N	77 57 W	72360 03
SEVILLA, ESTERO	CMLT	22 12 N	04 25 W	72310 01
SEVILLA, HACIENDA	EST	20 00 N	76 34 W	72360 01
SEVILLA, PUNTA	PT	20 40 N	77 20 W	72360 01
SEVILLA, RIO	STW	19 59 N	76 20 W	72360 01
SEVILLA, RIO	STW	20 06 N	77 31 W	72360 01
SEVILLA, RIO	STW	20 41 N	77 20 W	72360 01
SEVILLA, ASAJO	PPLL	20 04 N	77 32 W	72360 01
SEVILLA, ASAJO	RSTP	20 04 N	77 31 W	72360 01
SEVILLA, ANTEA	PPLL	19 52 N	77 25 W	72360 01
SEVILLA LA NUEVA, FUNDO DE	EST	21 00 N	77 31 W	72360 01
SEVILLA LA VIEJA	LCTV	20 52 N	77 33 W	72360 01
SEVILLA LA VIEJA, FUNDO DE	EST	20 51 N	77 35 W	72360 01
SEVILLANO SEE EL SEVILLANO	PPLL	23 05 N	02 22 W	72320 00
SEVILLA PARTE DEL PUEBLO	PPLL	20 10 N	75 14 W	72360 01
SHANDONG	LCTV	20 35 N	75 46 W	72360 01
SIBANA, RIO	STW	20 10 N	77 24 W	72360 01
SIBANA, RIO SEE SIBANA, RIO	STW	20 10 N	77 24 W	72360 00
SIBANASSI, CIENAGA DEL SEE	HRSH	23 05 N	01 02 W	72350 00
SIBANASSI, CIENAGA DEL SEE	PPL	21 12 N	77 30 W	72350 00
SIBANASSI, SEE N. RAJONES	PPL	21 14 N	77 31 W	72350 01
SIBANASSI, ARROYO	STW	21 17 N	77 20 W	72350 01
SIBANASSI, FUNDO DE	EST	21 15 N	77 32 W	72350 01
SIBANASSI, SIERRAS DE	MLLS	23 09 N	02 04 W	72320 01
SIBANASSI, ENSENADA DE	DMHT	23 10 N	02 09 W	72320 01
SIBERIA	LCTV	21 37 N	79 23 W	72360 01
SIBERIA	LCTV	21 38 N	77 26 W	72360 01
SIBONEY	PPL	19 50 N	75 42 W	72360 01
SIBONEY SEE VEDADO DEL COTONNO	PPLA	23 03 N	02 15 W	72320 00
SIBONEY	PPLA	23 04 N	02 17 W	72320 01
SIBONEY	PPLV	23 05 N	02 20 W	72320 01
SIBONEY	LCTV	20 41 N	76 22 W	72360 01

SIBONEY	LCTV	21 50 N	79 55 W	72360 01
SIBONEY	LCTV	22 17 N	79 09 W	72360 01
SIBONEY	LCTV	22 26 N	80 17 W	72360 01
SIBONEY	LCTV	22 55 N	81 31 W	72360 01
SIBONEY	LCTV	22 56 N	81 31 W	72360 01
SIBONEY, CENTRO	CTL	21 19 N	77 40 W	72360 02
SIBONEY, PLAYA DE	DMH	19 57 N	75 42 W	72360 01
SIEMPRE VIVA	PPLL	22 19 N	83 39 W	72310 01
SIEMPRE VIVA, ARROYO	STW	22 34 N	79 30 W	72360 01
SIEMPRE, PUNTA DE	PT	22 09 N	80 31 W	72360 01
SIERRA SEE LA SIERRA	PPL	22 00 N	80 17 W	72360 00
SIERRA	LCTV	23 02 N	81 50 W	72320 01
SIERRA, LOMA SEE LA SIERRA	ML	21 01 N	75 52 W	72360 00
SIERRA, PUNTA LA SEE	PT	22 23 N	84 20 W	72310 00
LA SIERRA, PUNTA	STW	20 41 N	75 31 W	72360 00
SIERRA, RIO SEE LEVISA, RIO				
SIERRA ALTA SEE EL CARNELO	PPLL	21 52 N	78 35 W	72360 00
SIERRA ALTA, LOMAS DE	MLLS	21 50 N	79 43 W	72360 01
SIERRA CUBITAS, CENTRAL	CTL	21 33 N	77 20 W	72360 00
SIERRA DE AGUA	LCTV	21 45 N	79 24 W	72360 01
SIERRA DE CASAS, RIO	STW	21 55 N	82 40 W	72320 01
SIERRA DE CASAS, SANCIDERO DE	ANCH	21 55 N	82 40 W	72320 03
SIERRA DE PULA	LCTV	22 34 N	81 00 W	72360 01
SIERRA DE SAN JOSE	LCTV	22 21 N	80 47 W	72360 01
SIERRA GRANDE SEE LA SIERRA	LCTV	21 00 N	77 49 W	72360 00
SIERRA GUAYBAL	PPLL	20 19 N	75 01 W	72360 01
SIERRA HACHADO, LOMAS SEE	MLLS	23 00 N	01 49 W	72320 00
HACHADO, MONTES	CTL	22 31 N	83 13 W	72310 04
SIERRA MAESTRA, CENTRAL				
SIERRA MAESTRA, PANDE SEE	HTS	20 00 N	76 45 W	72360 00
MAESTRA, SIERRA	PPL	22 57 N	80 31 W	72360 01
SIERRA MORENA	CHMH	23 07 N	80 20 W	72360 01
SIERRA MORENA, CANAL				
SIERRA MORENA, CAVO	MMCK	22 31 N	80 50 W	72360 01
SIERRA MORENA, EMBARCADERO	EDMS	22 59 N	80 29 W	72360 01
SIERRA MORENA, ENSENADA DE	DAY	22 50 N	83 27 W	72360 02
SIERRA MORENA, LOMAS DE	MLLS	22 55 N	80 27 W	72360 01
SIERRA MORENA, RIO	STW	22 50 N	80 30 W	72360 01

SIERRICITA	POLL	27 56 N	77 05 W	72360 02					
SIERRICITA	LCTV	27 33 N	75 46 W	72360 01					
SIERRITA VIEJA SEE									
SIERRITA VIEJA	LCTV	21 37 N	77 51 W	72350 00					
SIERRIZUELA	POLL	22 36 N	79 00 W	72360 01					
SIERRIZUELA	LCTV	22 29 N	79 27 W	72360 01					
SIERRIZUELA	LCTV	22 30 N	79 00 W	72360 01					
SIERRITA VIEJA	LCTV	21 37 N	77 51 W	72350 01					
SIEDE DE MONTECROCE CENTRAL	CTL	21 40 N	79 20 W	72360 04					
SIEDE PALMAS	POLL	25 24 N	76 46 W	72360 01					
SIEDE PALMAS	POLL	22 29 N	83 32 W	72310 01					
SIEDE PASOS	POLL	22 39 N	79 44 W	72360 01					
SIGUARY SEE SIGUANEY	LCTV	22 00 N	79 10 W	72360 00					
SIGUA	POL	19 54 N	75 31 W	72360 01					
SIGUA	LCTV	19 57 N	75 33 W	72360 01					
SIGUA, BAHIA DE SEE SIGUA, BOCA DE COVE		70 26 N	74 32 W	72360 00					
SIGUA, BOCA DE	COVE	20 26 N	74 32 W	72360 01					
SIGUA, CAYO	ISA	21 56 N	81 25 W	72360 03					
SIGUA, ENSENADA SEE SIGUA, BOCA DE COVE		20 26 N	74 32 W	72360 00					
SIGUA, LAGUNA	LGA	19 54 N	75 20 W	72360 01					
SIGUA, LAGUNA	OND	19 54 N	75 30 W	72360 01					
SIGUA, RIO	STM	19 53 N	75 31 W	72360 01					
SIGUA, RIO	STM	20 25 N	74 33 W	72360 02					
SIGUA, SURGIDERO DE	ANCH	19 53 N	75 31 W	72360 01					
SIGUAGUA	PPL	29 00 N	81 09 W	72360 01					
SIGUAGUA, ZANJA	STM	25 02 N	81 06 W	72350 01					
SIGUAGUACO	PPL	21 45 N	79 17 W	72350 01					
SIGUAGUAS SEE SIGUAGUA	PPL	22 00 N	81 09 W	72360 00					
SIGUAGUAS, RIO SEE SIGUAGUA, ZANJA	STM	25 02 N	81 09 W	72350 00					
SIGUAL SEE SIGUAL ABAJO	PPL	20 13 N	75 05 W	72360 00					
SIGUAL SEE EL SIGUAL	LCTV	21 17 N	79 04 W	72350 00					
SIGUAL ABAJO	PPL	20 13 N	75 05 W	72360 01					
SIGUANEA	PPL	21 30 N	82 50 W	72360 01					
SIGUANEA SEE									
SIGUANEA, SIERRA DE LA	MLLS	21 37 N	82 50 W	72360 00					
SIGUANEA	LCTV	21 44 N	79 17 W	72360 01					
SIGUANEA	LCTV	21 40 N	77 53 W	72360 01					
SIGUANEA	LCTV	22 49 N	80 41 W	72360 01					
SIGUANEA, BAHIA DE LA SEE									
SIGUANEA, ENSENADA DE LA	DAY	21 36 N	83 05 W	72360 00					
SIGUANEA, CIENAGA DE LA	MSV	21 35 N	82 57 W	72360 01					
SIGUANEA, ENSENADA DE LA	DAY	21 30 N	83 05 W	72360 01					
SIGUANEA, ESTERO DE LA	MSH	23 11 N	81 05 W	72360 02					
SIGUANEA, LOMA SEE									
SIGUANEA, SIERRA DE LA	MLLS	21 37 N	82 50 W	72360 00					
SIGUANEA, PUNTA	PT	23 02 N	81 07 W	72360 01					
SIGUANEA, RIO	ESTV	21 36 N	82 47 W	72360 01					
SIGUANEA, RIO SEE SIGUAGUA, ZANJA	STM	25 02 N	81 09 W	72360 00					
SIGUANEA, SIERRA DE LA	MLLS	21 37 N	82 50 W	72360 01					
SIGUANEA, VALLE DE LA	VAL	22 03 N	80 34 W	72360 01					
SIGUANEA, ZANJA SEE									
SIGUANEA, ZANJA	STM	23 02 N	81 09 W	72360 00					
SIGUANEA HILL SEE									
SIGUANEA, SIERRA DE LA	MLLS	21 37 N	82 50 W	72360 00					
SIGUANEITA, PUNTA LA	PT	21 31 N	82 30 W	72360 01					
SIGUANEITA, PUNTA SEE									
SIGUANEITA, PUNTA LA	PT	21 31 N	82 30 W	72360 00					
SIGUANEY	LCTV	22 00 N	79 10 W	72360 01					
SIGUANEY, LOMA	MLL	22 00 N	79 19 W	72360 01					
SIGUAPA, ALBUFERA LA SEE									
LA SIGUAPA, ALBUFERA	LGA	23 02 N	81 06 W	72360 00					
SIGUAPA, CAYO DE LA	ISA	23 08 N	81 16 W	72360 01					
SIGUAPA, CHEMARCADERO	LONG	23 07 N	81 17 W	72360 01					
SIGUARAYA	MLL	22 11 N	79 29 W	72360 01					
SIGUARO	POLL	20 33 N	75 14 W	72360 01					
SIGUARO, ARROYO	STM	20 32 N	75 13 W	72360 00					
SIGUAS SEE SIGUA	PPL	19 54 N	75 31 W	72360 01					
SIGUAS RIVER SEE SIGUA, RIO	STM	19 53 N	75 31 W	72360 00					
SIGUATA, ARROYO	STM	20 52 N	74 49 W	72360 01					
SIGUA Y VICTORINO, HACIENDA SEE									
BOMBON SUR, HACIENDA	EST	20 09 N	76 26 W	72360 00					
SIGUAY	LCTV	22 17 N	80 14 W	72360 01					
SIGUAY, CAYO	ISA	21 57 N	83 30 W	72360 03					
SIGUAYO	LCTV	21 05 N	75 46 W	72360 02					
SIGUAYO	LCTV	22 14 N	79 46 W	72360 01					
SILANTRO, PICO SEE									
PONER PICO DE SILANTROS	PK	19 50 N	77 10 W	72360 00					

SILANTROS RÍO SEE SILANTROS RÍO	STW	19 57 N	77 12 W	72360 00	SILVIA			
SILANTROS PICO SEE					SILVIA	PLL	21 19 N	76 50 W 72360 01
PRIMERO PICO DE SILANTROS	PL	19 56 N	77 10 W	72360 00	SILVIA	LCTV	21 33 N	76 15 W 72360 01
SILANTROS RÍO	STW	19 57 N	77 12 W	72360 01	SIMONCA	PLL	22 42 N	75 10 W 72310 01
SILANTROS ARRIBA LOMA	MLL	19 59 N	77 09 W	72360 01	SIMON	LCTV	21 07 N	76 00 W 72360 01
SILENCIO SEE EL SILENCIO	PLL	21 06 N	76 54 W	72360 00	SIMON	LCTV	22 48 N	02 07 W 72320 01
SILENCIO SEE EL SILENCIO	PLL	21 46 N	79 00 W	72350 00	SIMON	RSTP	21 06 N	76 59 W 72360 01
SILENCIO	PLL	22 33 N	79 43 W	72360 01	SIMON ARROYO	STW	21 53 N	02 45 W 72320 01
SILENCIO	PLL	22 30 N	79 50 W	72360 01	SIMON MOSOTE	MLL	22 44 N	03 31 W 72310 01
SILENCIO SEE EL SILENCIO	LCTV	22 01 N	80 03 W	72360 00	SIMON PICO	MT	22 53 N	03 31 W 72310 01
SILENCIO	LCTV	22 04 N	79 32 W	72360 01	SIMONA	PLL	22 16 N	00 53 W 72360 01
SILENCIO	LCTV	22 09 N	78 45 W	72350 01	SIMONA ARROYO	STW	20 06 N	79 43 W 72360 01
SILENCIO	LCTV	22 19 N	83 50 W	72310 01	SIMON BOLIVAR CENTRAL	CTV	22 20 N	76 15 W 72360 04
SILENCIO SEE EL SILENCIO	LCTV	22 48 N	83 03 W	72310 00	SIMON CONDOR PUNTA	PT	22 58 N	03 00 W 72310 01
SILENCIO	LCTV	22 52 N	80 11 W	72360 01	SIMON PELÁEZ REALCANDO	AREA	21 46 N	79 00 W 72350 01
SILENCIO	LCTV	22 55 N	82 33 W	72320 01	SIMON REYES	LCTV	23 01 N	81 59 W 77 20 01
SILENCIO	LCTV	22 55 N	82 37 W	72320 01	SIMPATIA	PLL	20 04 N	75 37 W 72360 01
SILENCIO PUNTA	PT	20 19 N	74 17 W	72360 01	SIMPATIA	PLL	22 13 N	85 36 W 72360 01
SILFO	LCTV	20 14 N	75 40 W	72360 01	SIMPATIA	PLL	22 67 N	82 43 W 72310 01
SILVA	PLL	22 64 N	82 53 W	72310 01	SIMPATIA	LCTV	20 06 N	76 07 W 72360 01
	LCTV	20 30 N	76 30 W	72360 01	SIMPATIA	LCTV	22 11 N	00 34 W 72360 01
SILVA	LCTV	20 31 N	75 56 W	72360 01	SIMPATIA	LCTV	22 16 N	79 37 W 72360 01
SILVA	LCTV	22 33 N	80 03 W	72360 01	SIMPSON	LCTV	22 05 N	81 21 W 72350 00
SILVA	RSTP	20 32 N	75 37 W	72360 01	SIMPSON	LCTV	23 05 N	81 21 W 72350 01
SILVEIRA	PLL	21 45 N	76 40 W	72350 01	SIMU SEE SIMU	LCTV	22 24 N	91 27 W 72310 00
SILVEIRA ESTACION	OSTN	21 45 N	76 40 W	72350 01	SINALOA	PLL	22 35 N	79 40 W 72360 01
SILVERA	LCTV	22 50 N	82 50 W	72310 01	SINALOA LOMAS DE	MLL	22 35 N	79 45 W 72360 01
SILVERA PUNTA CEC	PT	22 38 N	82 50 W	72310 00	SINDICATO	PLL	20 30 N	76 00 W 72360 01
SAS DE MAR PUNTA	PT	22 59 N	82 57 W	72310 01	SINDICATO	LCTV	20 30 N	75 50 W 72360 01
SILVERA PUNTA	LCTV	20 29 N	75 59 W	72360 00	SINDICATO	LCTV	21 41 N	78 50 W 72350 01
SILVERIA	LCTV	21 38 N	77 31 W	72350 01	SINDICATO	LCTV	21 55 N	78 44 W 72350 01
SILVERIO	LCTV	22 20 N	79 33 W	72360 01	SINDICATO	RSTP	20 59 N	75 57 W 72360 01
SILVERIO	LCTV	22 50 N	80 36 W	72360 01	SINDICO	LCTV	21 50 N	78 45 W 72350 01
SILVERIA	PLL	22 16 N	80 31 W	72360 01	SINFORIANA	LCTV	22 16 N	80 30 W 72360 01
SILVERIO ZANJA DEL	DTCH	22 32 N	81 32 W	72350 01	SIN NOMBRE	PLL	22 44 N	82 53 W 72310 01
SILVESTRE RODRIGUEZ	PLL	21 57 N	79 29 W	72360 01	SIN NOMBRE	LCTV	21 30 N	77 40 W 72350 01
SILVESTRES SEE SILVESTRES	LCTV	22 14 N	79 48 W	72360 00	SIN NOMBRE	LCTV	21 52 N	79 43 W 72360 01

SIN NOMBRE	LCTV	22 02 N	00 53 W	72360 01	SITICITO	LCTV	23 01 N	02 02 W	72320 01
SIN NOMBRE	LCTV	22 00 N	79 55 W	72360 01	SITIERIA DE CIDRA	LCTV	22 55 N	01 32 W	72350 01
SIN NOMBRE	LCTV	22 17 N	79 56 W	72360 01	SITIERIA DE LA MONTAÑA	LCTV	22 49 N	01 00 W	72350 01
SIN NOMBRE	LCTV	22 20 N	00 01 W	72360 01	SITIERIAS DE CONGOJAS	LCTV	22 21 N	00 31 W	72360 01
SIN NOMBRE	LCTV	22 23 N	79 49 W	72360 01	SITIERIAS DE EL ARRIERO	LCTV	20 55 N	77 10 W	72360 01
SIN NOMBRE	LCTV	22 23 N	00 16 W	72360 01	SITIERIAS DE QUASIMAL	LCTV	22 51 N	00 46 W	72350 01
SIN NOMBRE	LCTV	22 27 N	79 50 W	72360 01	SITIERIAS DEL RINCÓN	PPLL	22 43 N	01 05 W	72350 01
SIN NOMBRE	LCTV	22 31 N	79 51 W	72360 01	SITIERIAS EL ARRIERO SEE				
SIN NOMBRE	LCTV	22 31 N	00 10 W	72360 01	SITIERIAS DE EL ARRIERO	LCTV	20 55 N	77 10 W	72360 00
SIN NOMBRE	LCTV	22 32 N	79 53 W	72360 01	SITIO	PPLL	20 21 N	77 02 W	72360 01
					SITIO SEE EL SITIO	PPLL	20 35 N	75 10 W	72360 00
SIN NOMBRE	LCTV	22 34 N	00 03 W	72360 01	SITIO	LCTV	20 03 N	75 30 W	72360 01
SIN NOMBRE	LCTV	22 43 N	01 04 W	72350 01	SITIO SEE LA MAGDALENA	LCTV	20 11 N	76 01 W	72360 00
SIN NOMBRE	LCTV	22 40 N	02 23 W	72320 01	SITIO	LCTV	21 52 N	78 21 W	72350 01
SIN NOMBRE	LCTV	22 49 N	02 31 W	72320 01	SITIO	LCTV	22 49 N	03 13 W	72310 01
SIN NOMBRE SEE SILENCIO	LCTV	22 52 N	00 11 W	72360 00	SITIO SEE SITIO ABAJO	LCTV	22 55 N	01 00 W	72310 00
SIN NOMBRE	LCTV	22 50 N	02 26 W	72320 01	SITIO, ARROYO	STM	20 17 N	75 30 W	72360 01
SIN NOMBRE, LOMA	HLL	21 33 N	77 57 W	72350 01	SITIO, LOMA	HLL	22 21 N	79 50 W	72360 01
SIN NOMBRE, LOMA	RDGE	22 31 N	00 01 W	72360 01	SITIO, PASO DEL	FORM	21 45 N	77 43 W	72350 01
SIN NOMBRE DE CERICE	PPLL	22 46 N	00 44 W	72350 01	SITIO ABAJO	PPLL	27 39 N	04 00 W	72310 01
SIN NOMBRE, LOMA SEE					SITIO ABAJO	LCTV	20 51 N	76 00 W	72350 01
SIN NOMBRE, LOMA	RDGE	22 33 N	00 01 W	72360 00	SITIO ABAJO	LCTV	21 33 N	78 01 W	72350 01
STM	LCTV	22 24 N	01 03 W	72350 01	SITIO ABAJO	LCTV	21 41 N	79 29 W	72360 01
SITIANO	PPLL	22 01 N	79 41 W	72360 01	SITIO ABAJO	LCTV	22 55 N	03 00 W	72310 01
SITIANO, RÍO	STM	22 04 N	79 46 W	72360 01	SITIO ABAJO	LCTV	22 56 N	03 15 W	72310 01
SITIO	LCTV	22 54 N	00 37 W	72360 01	SITIO ABAJO	LCTV	22 57 N	03 14 W	72310 01
SITIOA	LCTV	20 59 N	76 14 W	72360 01	SITIO ABAJO, ARROYO	STM	22 56 N	02 50 W	72310 01
SIRENA SEE LA SIRENA	LCTV	22 30 N	01 11 W	72350 00	SITIO APURERA	LCTV	21 30 N	77 52 W	72350 01
SIRENA SEE OZJAS	LCTV	22 57 N	02 50 W	72310 00	SITIO AQUARÁ	LCTV	21 32 N	77 46 W	72350 01
SIRENA LA TRINCHERA SEE LA SIRENA	LCTV	22 30 N	01 11 W	72350 00	SITIO AGUAS VERDES	LCTV	21 45 N	77 43 W	72350 01
SIREN SEE SIRE	LCTV	22 54 N	00 37 W	72360 00	SITIO ALEGRE	LCTV	22 37 N	79 36 W	72360 01
SIO GEORGE, PUNTA SEE									
SIO GEORGE, PUNTA	PT	21 05 N	76 01 W	72360 00	SITIO ALVAREZ	PPLL	23 01 N	02 15 W	72360 01
SIO GEORGE, PUNTA	PT	21 05 N	76 01 W	72360 01	SITIO ANTIGUA	LCTV	20 53 N	77 10 W	72350 01
SIVÉN	PPLL	20 54 N	77 11 W	72360 01	SITIO BONITO	LCTV	22 32 N	79 33 W	72360 01
SIVÉN	PPLL	20 55 N	77 10 W	72360 02	SITIO CABAÑA	PPLL	20 06 N	75 26 W	72360 01
SIVÉN	PPLL	21 12 N	77 03 W	72360 01	SITIO CASTILLA	LCTV	23 02 N	02 32 W	72320 01
SI SERA	LCTV	21 01 N	77 22 W	72350 01					
SITICITO	PPLL	22 45 N	00 05 W	72360 01	SITIO CECILIA SEE SANTA CECILIA	LCTV	21 48 N	79 54 W	72360 00

SITIO CEIBA	LCTV	22 59 W	02 07 W	72320 01	SITIO LAS VUELTAS	LCTV	22 10 W	79 22 W	72360 01
SITIO CELSA	LCTV	22 29 W	79 36 W	72360 01	SITIO LLERA	LCTV	22 06 W	03 01 W	72360 01
SITIO CHUQUITO	LCTV	22 27 W	79 43 W	72360 01	SITIO LOS PÉREZ SEE				
SITIO CILINDRO SEE SATECITO	PLL	22 45 W	00 05 W	72360 00	SITIOS LOS PÉREZ	LCTV	22 01 W	70 47 W	72360 00
SITIO COLORADO SEE					SITIO MARAJARIES SEE MARAJARIES	LCTV	22 40 W	01 21 W	72330 00
SITIOS COLORADOS	LCTV	22 53 W	00 39 W	72360 00	SITIO MARTÍNEZ	LCTV	22 06 W	70 46 W	72360 01
SITIO CUBANO	LCTV	23 01 W	01 26 W	72330 01	SITIO MAYORQUÍN	LCTV	22 02 W	00 16 W	72360 01
SITIO DE LA CARIDAD	EST	20 22 W	70 11 W	72360 01	SITIO MEDIO	LCTV	20 50 W	77 01 W	72360 01
SITIO DE LA GUIRA	LCTV	21 47 W	79 39 W	72360 01	SITIO MEDIANO	LCTV	21 00 W	77 26 W	72360 01
SITIO DEL MEDIO	LCTV	20 52 W	77 59 W	72360 01	SITIO MOLINA	PLL	22 06 W	70 49 W	72360 01
SITIO DEL MEDIO	LCTV	20 53 W	70 01 W	72360 01	SITIO MOLINA	PLL	22 00 W	70 50 W	72360 01
SITIO DEL MEDIO	LCTV	21 30 W	70 05 W	72360 01	SITIO MORALES	PLL	22 40 W	03 49 W	72320 01
SITIO DEL MEDIO	LCTV	21 55 W	70 26 W	72360 01	SITIO MORALES	LCTV	22 43 W	03 50 W	72320 01
SITIO DEL MEDIO	LCTV	22 50 W	02 20 W	72320 01	SITIO MORALES-EMBARCADERO	LONG	22 45 W	03 49 W	72320 00
SITIO DEL POTRERILLO	LCTV	22 30 W	00 14 W	72360 01	SITIO NUEVO	PLL	21 46 W	79 03 W	72360 01
SITIO DE NAVARRO SEE NAVARRO	LCTV	22 41 W	01 21 W	72360 00	SITIO NUEVO	PLL	22 06 W	79 00 W	72360 01
SITIO DE ORO	LCTV	22 06 W	70 41 W	72360 01	SITIO NUEVO	PLL	22 10 W	79 09 W	72360 01
SITIO DE VIANDA	LCTV	22 28 W	01 00 W	72360 01	SITIO NUEVO	LCTV	21 50 W	04 15 W	72360 01
SITIO DE VIEJO NUEVITAS SEE					SITIO NUEVO	LCTV	22 12 W	79 10 W	72360 01
SITIO VIEJO DE NUEVITAS	LCTV	21 26 W	77 13 W	72360 00	SITIO NUEVO	LCTV	22 30 W	00 04 W	72360 01
SITIO EL CIEGO	LCTV	22 44 W	00 20 W	72360 01	SITIO NUEVO	LCTV	22 37 W	00 04 W	72360 01
SITIO ESPERANZA	LCTV	22 57 W	00 30 W	72360 01	SITIO NUEVO	LCTV	22 50 W	02 43 W	72320 01
SITIO GONZÁLEZ	PLL	20 53 W	77 24 W	72360 01	SITIO ORIENTE SEE ORIENTE	LCTV	21 06 W	77 02 W	72360 00
SITIO GRANDE	PLL	22 42 W	00 04 W	72360 01	SITIO PABLO	LCTV	21 40 W	70 29 W	72360 01
SITIO GRANDE	LCTV	21 50 W	02 40 W	72320 01	SITIO PALOMA SEE LA PALOMA	PLL	22 57 W	01 40 W	72360 00
SITIO GRANDE	LCTV	21 57 W	79 45 W	72360 01	SITIO PENA	LCTV	22 37 W	03 32 W	72320 01
SITIO GRANDE, ARROYO	SIM	22 49 W	03 05 W	72360 01	SITIO PERDIDO	LCTV	22 40 W	00 09 W	72360 01
SITIO GUAYO	LCTV	22 70 W	00 10 W	72360 01	SITIO PERDIDO	LCTV	23 01 W	02 09 W	72320 01
SITIO HERBERA	LCTV	22 50 W	03 19 W	72320 01	SITIO PERDIDO	LCTV	23 03 W	02 06 W	72320 01
SITIO JUANES	LCTV	21 43 W	77 46 W	72360 01	SITIO PÉREZ	PLL	22 40 W	03 00 W	72320 01
SITIO INSUNIO	LCTV	22 53 W	03 14 W	72320 01	SITIO PIEDRA	LCTV	21 31 W	77 16 W	72360 01
SITIO LA CARIDAD	LCTV	21 57 W	70 14 W	72360 01	SITIO POTRERO	EST	21 17 W	70 20 W	72360 01
SITIO LA ENTRADA	LCTV	21 34 W	77 32 W	72360 01	SITIO POTRERO	LCTV	21 16 W	77 30 W	72360 01
SITIO LA ENTRADA NUEVO 1 SEE					SITIO POTRERO	LCTV	22 10 W	79 41 W	72360 01
SITIO LA ENTRADA	LCTV	21 34 W	77 32 W	72360 00	SITIO POTRERO	LCTV	22 25 W	79 36 W	72360 01
SITIO LA SABANA	LCTV	22 02 W	70 45 W	72360 01	SITIO RAMÓN	LCTV	22 34 W	02 26 W	72320 01
SITIO LAS CAÑAS	LCTV	22 55 W	00 21 W	72360 01	SITIO REYES	LCTV	22 53 W	01 03 W	72360 01
SITIO LAS PIEDRAS	LCTV	21 53 W	77 57 W	72360 01					

SITIO RIVERO	POLL	22 46 N	87 01 W	72310 01	SOBREANTE	LCTV	22 27 N	80 43 W	72340 01
SITIOS	POLL	22 43 N	80 41 W	72310 01	SOBREANTE DE LAJUNA NARANJO	LCTV	21 00 N	76 51 W	72360 01
SITIOS	LCTV	20 43 N	76 11 W	72340 01	SOBREANTES DE LA HACIENDA SAMPERO				
SITIO SAN JOSE SEE SAN JOSE	LCTV	22 52 N	82 17 W	72320 00	SEE HACIENDA SAMPERO DE LA				
SITIOS COLORADOS	LCTV	22 53 N	80 39 W	72340 01	LLAMADA	LCTV	22 14 N	83 34 W	72310 00
					SOBREANTES DE LA HACIENDA SAN PEDRO	LCTV	22 15 N	83 33 W	72310 01
					SOBREANTES DE LA VICTORIA	LCTV	22 26 N	80 41 W	72340 01
SITIOS DE LINCHE	LCTV	22 40 N	81 14 W	72330 01					
SITIOS DE SANTA TOMAS SEE					SOBREANTES DE SANTA MARIA	POLL	22 19 N	83 42 W	72310 01
SITIOS DE SANTO TOMAS	LCTV	20 52 N	77 31 W	72350 00	SOBREANTES NUMERO CINCO	LCTV	22 26 N	80 49 W	72340 01
SITIOS DE SANTO TOMAS	LCTV	20 52 N	77 31 W	72350 01	SOBREANTES NUMERO DOS	LCTV	22 26 N	80 49 W	72340 01
SITIOS LOS PEREZ	LCTV	22 01 N	70 47 W	72350 01	SOBREANTES NUMERO TRES	LCTV	22 27 N	80 43 W	72340 01
SITIOS NAJIBACON SEE LOS ASIENTOS	POLL	20 55 N	76 43 W	72360 00	SOBREANTES NUMERO UNO	LCTV	22 27 N	80 50 W	72340 00
SITIO TARTESIO	LCTV	22 54 N	85 25 W	72340 01	SOBREANTES NUMERO UNO	LCTV	22 27 N	80 50 W	72340 00
SITIO VIANDA	LCTV	22 38 N	81 04 W	72330 01	SOBREANTES NUMERO DOS	LCTV	22 26 N	80 49 W	72340 00
SITIO VIANDAS- LOMA DE	MLL	22 52 N	81 25 W	72330 01	SOBREANTES NUMERO TRES	LCTV	22 27 N	80 47 W	72340 00
SITIO VIANDAS	LCTV	22 33 N	80 25 W	72340 01	SOBREANTES NUMERO CINCO	LCTV	22 26 N	80 48 W	72340 00
					SOCAM	LCTV	22 47 N	83 01 W	72310 01
SITIO VIEJO	POLL	20 44 N	77 36 W	72350 01					
SITIO VIEJO	POLL	21 18 N	77 25 W	72350 01	SOCAMBON SEE EL SOCAMBON	LCTV	21 00 N	11 48 W	72360 00
SITIO VIEJO	LCTV	21 01 N	75 37 W	72360 01	SOCAMPA SEE LA SOCAPA	POLL	19 50 N	75 53 W	72360 00
SITIO VIEJO	LCTV	21 40 N	77 20 W	72350 01	SOCAPA PUNTA	PT	19 58 N	75 52 W	72360 00
SITIO VIEJO	LCTV	21 49 N	70 41 W	72350 01	SOCAPA BATTERY SEE LA SOCAPA	POLL	19 58 N	75 53 W	72360 00
					SOCARRAS	LCTV	21 19 N	77 01 W	72360 01
SITIO VIEJO	LCTV	21 51 N	70 36 W	72350 01					
SITIO VIEJO	LCTV	22 10 N	80 13 W	72340 01	SOCARRAS	LCTV	21 23 N	70 29 W	72350 01
SITIO VIEJO PASO DE	FOND	20 46 N	77 20 W	72350 01	SOCARRAS	LCTV	22 46 N	81 34 W	72350 01
SITIO VIEJO DE NUEVITAS	LCTV	21 24 N	77 13 W	72350 00	SOCARRERO, ARROYO EL	STM	21 04 N	76 12 W	72360 01
					SOCARRERO, LOMAS DE	MLL	21 06 N	76 16 W	72360 01
SITIO VIANDAS SEE ALACRANES	LCTV	22 44 N	81 36 W	72330 00	SOCIEDAD	POLL	22 41 N	80 15 W	72340 01
SITIO AYONQUIN SEE									
SITIO MAYORQUIN	LCTV	22 07 N	80 10 W	72340 00	SOCIEDAD	LCTV	22 12 N	70 43 W	72350 01
SIVERIA SEE SILVERIC	LCTV	21 30 N	77 31 W	72350 00	SOCIEDAD	LCTV	22 48 N	80 40 W	72340 01
SITIO	LCTV	21 40 N	77 41 W	72350 01	SOCIEDAD	MH	20 13 N	76 16 W	72360 01
SITIO DOMINGUEZ	LCTV	22 51 N	81 34 W	72340 01	SOCIEDAD, ARROYO	STM	22 49 N	80 42 W	72350 01
					SOCIEDAD, PASO DE	FOND	22 48 N	80 39 W	72340 01
SITIO CAYO SEE SMITH, CAYO	ISL	19 59 N	75 52 W	72360 00					
SMITH, CAYO	ISL	19 59 N	75 52 W	72360 01	SOCIEDAD DEL CENTRAL ZORRILLA	LCTV	22 48 N	80 41 W	72350 01
SMITH EVERETT	LCTV	21 29 N	77 12 W	72350 01	SOCORRIDO DEL CENTRAL LA VEGA SEE				
SOBRA	LCTV	22 50 N	81 27 W	72350 02	EL SOCORRIDO	LCTV	22 07 N	79 36 W	72340 00
SOBRADO	POLL	22 42 N	80 41 W	72350 01					
SOBRADO	LCTV	22 51 N	80 36 W	72340 01					

SOCORRO	PPL	20 10 N	75 41 W	72360 01					
SOCORRO	PPLL	22 26 N	80 50 W	72360 01	SOJO	LCTV	20 34 N	75 50 W	72360 01
SOCORRO	PPL	22 55 N	80 35 W	72360 01	SOJO	LCTV	20 34 N	75 51 W	72360 01
SOCORRO	PPLL	22 57 N	81 46 W	72350 01	SOJO, RÍO	STM	20 35 N	75 53 W	72360 01
SOCORRO	PPLL	22 57 N	82 30 W	72320 01	SOL	LCTV	22 46 N	82 21 W	72360 01
					SOL, ARROYO EL	STM	21 04 N	77 35 W	72350 01
SOCORRO	PPLL	22 58 N	81 40 W	72320 01					
SOCORRO	CTLO	22 59 N	81 21 W	72330 01	SOL, PUNTA DEL SEE MAYARÍ, PUNTA	PT	20 40 N	75 31 W	72360 00
SOCORRO	LCTV	20 10 N	75 40 W	72360 01	SOLA	PPL	21 40 N	77 41 W	72350 01
SOCORRO	LCTV	20 19 N	76 30 W	72360 01	SOLA	LCTV	22 21 N	79 52 W	72360 01
SOCORRO	LCTV	21 35 N	77 42 W	72350 01	SOLA, LOMA	MEL	22 06 N	80 05 W	72360 01
					SOLDADO, ARROYO	STM	23 02 N	82 16 W	72320 01
SOCORRO	LCTV	21 41 N	78 17 W	72350 01					
SOCORRO	LCTV	22 05 N	78 56 W	72350 01	SOLARES	LCTV	22 59 N	82 20 W	72320 01
SOCORRO	LCTV	22 37 N	80 04 W	72360 01	SOLDADO, ENSEADA DEL	BMGT	21 44 N	83 03 W	72320 03
SOCORRO	LCTV	22 48 N	83 30 W	72310 01	SOLDADO, ESTERO DEL SEE				
SOCORRO	LCTV	22 53 N	82 26 W	72320 01	SOLDADO, ENSEADA DEL	BMGT	21 44 N	83 03 W	72320 00
					SOLDADO, LOMA	MEL	21 45 N	83 02 W	72320 01
SOCORRO	LCTV	22 53 N	82 28 W	72320 01	SOLDADO, LOMA DEL	MEL	22 00 N	79 50 W	72360 01
SOCORRO	LCTV	22 54 N	81 28 W	72330 01					
SOCORRO	LCTV	22 54 N	82 27 W	72320 01	SOLDADO, RÍO	BMGT	21 46 N	83 04 W	72320 01
SOCORRO	LCTV	22 55 N	80 34 W	72360 01	SOLDADO CHIGUITO, ARROYO	BMGT	21 46 N	83 05 W	72320 01
SOCORRO	LCTV	22 55 N	81 20 W	72320 01	SOLDADO HILL SEE SOLDADO, LOMA	MEL	21 45 N	83 02 W	72320 00
					SOLDADO INVASOR, MONUMENTO AL	BMGT	22 17 N	84 17 W	72310 01
SOCORRO	LCTV	22 56 N	81 51 W	72320 01	SOLDADOS, PUNTA	PT	19 50 N	75 52 W	72360 03
SOCORRO, ARROYO	STM	20 04 N	75 53 W	72360 01					
SOCORRO, ESTERO DEL	BMGT	22 17 N	78 24 W	72350 01	SOLDADOS, PUNTA LOS SEE				
SOCORRO, PUNTA	PT	20 21 N	77 14 W	72360 01	LOS SOLDADOS, PUNTA	PT	22 01 N	84 17 W	72310 00
SOCORRO SEGUNDA	LCTV	22 39 N	81 15 W	72330 01	SOLEDAD	PPL	19 50 N	77 25 W	72360 01
					SOLEDAD	PPL	19 50 N	77 35 W	72360 01
SOFÍA	PPL	20 19 N	76 57 W	72360 03	SOLEDAD	PPL	20 13 N	75 13 W	72360 01
SOFÍA	PPLL	21 15 N	77 42 W	72350 01	SOLEDAD	PPLL	20 16 N	76 20 W	72360 01
SOFÍA	LCTV	20 51 N	76 04 W	72360 01					
SOFÍA	LCTV	20 14 N	76 50 W	72360 01	SOLEDAD SEE ORIENTE	PPLL	20 10 N	76 05 W	72360 00
SOFÍA	LCTV	20 50 N	77 20 W	72350 01	SOLEDAD	PPLL	20 23 N	76 44 W	72360 01
					SOLEDAD	PPL	20 25 N	75 20 W	72360 01
SOFÍA	LCTV	22 44 N	81 10 W	72330 01	SOLEDAD	PPLL	21 42 N	78 49 W	72350 01
SOFÍA, CENTRAL SEE	LCTV	22 54 N	82 38 W	72320 01	SOLEDAD	PPLL	21 43 N	78 51 W	72350 01
BARBARO LEYVA, CENTRAL	CTLO	20 19 N	76 57 W	72360 00					
SOFÍA RODRIGUEZ	LCTV	22 20 N	79 34 W	72360 01	SOLEDAD	PPL	22 00 N	80 20 W	72360 01
SOGA, PUNTA LA	PT	21 16 N	77 21 W	72350 01	SOLEDAD	PPLL	22 19 N	80 51 W	72350 01
					SOLEDAD	PPL	22 44 N	81 59 W	72320 01
SOJO	LCTV	20 32 N	75 47 W	72360 01	SOLEDAD	EST	21 14 N	77 23 W	72350 01
					SOLEDAD	LCTV	20 01 N	75 43 W	72360 01
					SOLEDAD	LCTV	20 02 N	75 40 W	72360 01

SOLEDAD SEE LA SOLEDAD	LCTV	20 06 N	75 42 W	72360 00	SOLEDAD, CENTRAL SEE				
SOLEDAD	LCTV	20 08 N	76 11 W	72360 01	JULIO REYES, CENTRAL	CTL	22 49 N	01 08 W	72350 00
SOLEDAD SEE LA SOLEDAD	LCTV	20 09 N	75 58 W	72360 00	SOLEDAD, RIO	STM	20 24 N	75 31 W	72360 01
SOLEDAD	LCTV	20 14 N	75 17 W	72360 01	SOLEDAD, RIO	STM	21 55 N	76 32 W	72350 01
SOLEDAD	LCTV	20 23 N	77 24 W	72360 01	SOLEDAD, RIO LA	STM	21 30 N	76 55 W	72350 01
					SOLEDAD, C SCE				
					PEPITO IERV. CENTRAL	CTL	22 08 N	00 20 W	72340 00
SOLEDAD	LCTV	20 32 N	76 59 W	72360 01					
SOLEDAD	LCTV	20 51 N	76 05 W	72360 01					
SOLEDAD	LCTV	20 51 N	77 06 W	72360 01	SOLEDAD DE BENÉZEC	LCTV	22 51 N	03 21 W	72320 01
SOLEDAD	LCTV	20 56 N	76 50 W	72360 03	SOLEDAD Y AMACATE	LCTV	19 51 N	77 25 W	72360 01
SOLEDAD	LCTV	21 15 N	77 31 W	72350 01	SOLEDAD Y CONSUEGRA	LCTV	21 46 N	76 23 W	72350 01
					SOLER	PPLL	22 49 N	02 52 W	72320 01
						LCTV	20 15 N	75 44 W	72360 01
SOLEDAD	LCTV	21 15 N	77 46 W	72350 01					
SOLEDAD	LCTV	21 20 N	78 15 W	72350 01	SOLER	LCTV	22 23 N	00 04 W	72360 01
SOLEDAD	LCTV	21 19 N	78 20 W	72350 01	SOLER	LCTV	22 35 N	00 10 W	72360 01
SOLEDAD	LCTV	22 14 N	79 56 W	72360 01	SOLIS	PPLL	20 17 N	76 04 W	72360 01
SOLEDAD	LCTV	22 20 N	80 20 W	72360 01	SOLIS	PPLL	20 17 N	75 43 W	72360 00
					SOLIS	PPLL	22 50 N	02 25 W	72360 01
SOLEDAD	LCTV	22 29 N	80 27 W	72360 01					
SOLEDAD	LCTV	22 34 N	83 20 W	72310 01	SOLIS	PPLL	22 50 N	00 24 W	72360 01
SOLEDAD	LCTV	22 36 N	80 04 W	72360 01	SOLIS	PPLL	22 54 N	02 47 W	72320 01
SOLEDAD	LCTV	22 39 N	79 47 W	72360 01	SOLIS	LCTV	20 10 N	76 44 W	72360 01
SOLEDAD	LCTV	22 45 N	81 28 W	72350 01	SOLIS	LCTV	22 16 N	80 10 W	72360 01
					SOLIS	LCTV	22 45 N	82 42 W	72320 01
SOLEDAD	LCTV	22 42 N	82 51 W	72310 01					
SOLEDAD	LCTV	22 42 N	83 11 W	72310 01	SOLIS	LCTV	22 49 N	80 24 W	72340 01
SOLEDAD	LCTV	22 44 N	82 27 W	72320 01	SOLIS	LCTV	22 50 N	80 24 W	72360 01
SOLEDAD	LCTV	22 45 N	82 40 W	72320 01	SOLIS	LCTV	22 50 N	82 24 W	72320 01
SOLEDAD	LCTV	22 45 N	82 41 W	72310 01	SOLIS, ARROYO	STM	20 07 N	76 06 W	72360 01
					SOLITA	LCTV	22 15 N	83 48 W	72320 01
SOLEDAD	LCTV	22 46 N	82 27 W	72320 01					
SOLEDAD	LCTV	22 46 N	83 35 W	72310 01					
SOLEDAD	LCTV	22 49 N	81 05 W	72320 01	SOLITARIO	PPLL	22 55 N	01 22 W	72320 01
SOLEDAD	LCTV	22 52 N	82 05 W	72320 01	SOLITARIO	LCTV	22 59 N	02 58 W	72320 01
SOLEDAD	LCTV	22 53 N	82 47 W	72310 01	SOLITARIO	LCTV	23 03 N	82 68 W	72320 01
					SOLITO	LCTV	20 27 N	75 24 W	72360 01
SOLEDAD	LCTV	22 54 N	82 36 W	72320 01	SOL NACIENTE	LCTV	22 19 N	79 30 W	72360 01
SOLEDAD	LCTV	23 05 N	82 02 W	72320 01					
SOLEDAD SEE PEPITO IERV. CENTRAL	CTL	22 08 N	00 20 W	72340 00	SOLO SEE SAUCO SOLO	LCTV	22 10 N	80 07 W	72360 00
SOLEDAD SEE EL SALVADOR, CENTRAL	CTL	20 13 N	75 14 W	72360 00	SOLOROURNEN, RIO	STM	20 44 N	77 22 W	72350 01
SOLEDAD, ARROYO SEE SOLEDAD, RIO	STM	20 24 N	75 31 W	72360 00	SOLOROURNEN	LCTV	20 39 N	76 53 W	72360 01
					SOLONI	LCTV	22 40 N	81 33 W	72350 01
					SOMARRIBA	LCTV	22 50 N	80 19 W	72360 01
SOLEDAD, ARROYO	STM	21 48 N	77 45 W	72350 01					
					SOMARRIBA	LCTV	22 54 N	81 57 W	72320 01

SONARRIBA	LCTV	22 50 N	02 10 W	72340 01				
SONARENO. CAYO	ISL	22 43 N	79 15 W	72340 41				
SONARENO. PICO DEL	MT	21 56 N	80 26 W	72340 08				
SONARENO. PUNTA	LS	22 20 N	01 45 W	72340 01				
SONARENO. PUNTA SEE								
SONARENO. PUNTA	PT	22 20 N	01 45 W	72340 00				
SONOROSTRO. LOMAS DE	MLS	23 00 N	02 11 W	72350 08				
SORDA	LCTV	20 16 N	76 32 W	72360 02				
SORDO. ARROYO SEE								
SORDO. ARROYO	STW	20 07 N	76 26 W	72360 00				
SORDO. ARROYO	STW	20 00 N	76 26 W	72360 00				
SORDO SEE ALTO SORDO	PPL	20 10 N	75 42 W	72360 00				
SORDO HONDO	LCTV	21 15 N	77 52 W	72350 01				
SORDOJITO	LCTV	20 14 N	75 41 W	72360 08				
SORIA	LCTV	21 57 N	78 45 W	72350 01				
SORIA	MN	20 11 N	76 19 W	72360 01				
SORDA	PPL	21 14 N	77 32 W	72350 01				
SORDO. ESTACION	RSTN	21 34 N	77 32 W	72350 01				
SOPILLAR SEE SOPILLAR	PPL	22 17 N	01 09 W	72340 00				
SOPINPA	PPL	22 20 N	79 47 W	72340 01				
SOPINPA	LCTV	22 00 N	75 47 W	72340 01				
SOPINPA DE ESQUERNA SEE SOPINPA	PPL	22 00 N	79 47 W	72340 00				
SOPILLAR	PPL	22 17 N	01 09 W	72340 01				
SORDA. PASA SEE								
SORDA DEL MUERTO. PASA	CHMN	21 55 N	04 57 W	72310 00				
SORDA. PUNTA DE LA	PT	21 54 N	04 56 W	72310 03				
SORDA DEL MUERTO. PASA	CHMN	21 55 N	04 57 W	72310 01				
SORDA EL MUERTO. PASA SEE								
SORDA DEL MUERTO. PASA	CHMN	21 55 N	04 57 W	72310 00				
SORDO SEE EL SORDO	PPL	20 12 N	76 31 W	72360 00				
SORDO VIEJO	PPL	22 55 N	00 52 W	72350 01				
SORIA	PPL	22 19 N	00 47 W	72340 01				
SORIA	LCTV	22 50 N	02 27 W	72320 01				
SORIA	LCTV	22 54 N	02 03 W	72320 01				
SORIA	LCTV	22 55 N	02 03 W	72320 01				
SORIA	LCTV	22 55 N	02 04 W	72320 01				
SORIANO. PUNTA	PT	22 07 N	00 26 W	72346 01				
SORDA	PPL	22 48 N	03 01 W	72310 01				
SORDA OFF BARRA DE SORDA	SPA	22 48 N	03 01 W	72310 00				
SORDOISA	PPL	21 37 N	17 29 W	72350 01				
SORDOISA	LCTV	19 50 N	76 41 W	72340 01				
SORDOISA	LCTV	20 16 N	75 04 W	72360 01				
SORDOISA	MN	20 16 N	76 15 W	72360 01				
SORTEJA. CAVALLITO DE LA	CHMN	22 32 N	79 29 W	72340 01				
SORSA	PPL	22 47 N	79 55 W	72340 01				
SORSA	LCTV	22 44 N	02 26 W	72320 01				
SORSA	LCTV	22 59 N	02 24 W	72320 01				
SORSA BOL	LCTV	21 22 N	77 10 W	72340 01				
SORSA SUD	PPL	21 22 N	77 10 W	72340 01				
SOTABUEN. ESTERO DE	MNSM	20 43 N	77 21 W	72350 01				
SOTAVENTO. CAYO	ISL	23 04 N	00 09 W	72340 01				
SOTAVENTO. PUNTA	PT	19 54 N	75 03 W	72360 01				
SOTAVENTO. PUNTA SEE LEEVARD POINT	PT	19 54 N	75 11 W	72361 00				
SOTAVENTO. PUNTA	PT	20 32 N	74 40 W	72360 01				
SOTAVENTO. PUNTA	PT	20 41 N	75 04 W	72360 03				
SOTAVENTO. PUNTA	PT	20 43 N	75 20 W	72360 03				
SOTAVENTO. PUNTA	PT	21 05 N	76 32 W	72360 01				
SOTAVENTO. PUNTA	PT	21 07 N	75 53 W	72360 03				
SOTAVENTO. PUNTA	PT	21 20 N	76 57 W	72350 01				
SOTAVENTO. PUNTA	PT	22 57 N	00 00 W	72340 01				
SOTAVENTO. PUNTA	PT	23 01 N	03 00 W	72310 05				
SOTAVENTO. PUNTA	PT	23 02 N	02 46 W	72310 01				
SOTAVENTO. PUNTA	PT	23 06 N	02 28 W	72320 01				
SOTAVENTO. PUNTA	PT	23 08 N	01 41 W	72330 00				
SOTAVENTO. PUNTA DE	PT	20 00 N	74 50 W	72360 01				
SOTAVENTO. PUNTA DE	PT	21 34 N	77 07 W	72350 01				
SOTAVENTO DE SANTA FE. PUNTA	PT	23 05 N	02 30 W	72320 00				
SOTERO	LCTV	22 55 N	03 17 W	72310 01				
SOTERO HIRSON	PPL	22 20 N	00 41 W	72340 01				
SOTO	PPL	22 09 N	00 22 W	72340 01				
SOTOLONDO	PPL	22 45 N	00 34 W	72340 01				
SOTOLONDO	PPL	23 01 N	01 56 W	72320 01				
SOTOLONDO	LCTV	20 34 N	76 29 W	72360 01				
SOTOLONDO	LCTV	22 37 N	79 57 W	72340 01				

SOTOLOMO	LCTV	22 39 N	01 02 W	72350 01	SUCESIÓN DE GORDILLO SEE			
SOTOLOMO	LCTV	22 41 N	02 52 W	72310 01	SUCESIÓN DE GORDILLA	LCTV	21 40 N	79 00 W 72350 00
SOTOLOMO	LCTV	22 50 N	02 14 W	72320 01	SUCESIÓN DE HERRERA	PPLL	22 34 N	00 33 W 72340 01
SOTOLOMO	RSIP	22 47 N	01 49 W	72370 01	SUCESIÓN DE LÓPEZ	LCTV	22 48 N	00 11 W 72340 01
SOUTHEAST CRUZ SEE					SUCESIÓN DE MIGUEL ARESTEGUI GONZÁLEZ	EST	21 48 N	78 23 W 72350 01
CRUZ SUZUCIE-CATO	ISL	22 20 N	02 17 W	72370 00	SUCESIÓN DE PÉREZ	LCTV	22 48 N	00 14 W 72340 01
SOUTH TORD CAT	PER	19 57 N	75 00 W	72361 00	SUCESIÓN DE RUIZ	PPLL	22 47 N	00 17 W 72340 01
SPINDOLA SEE ESPINDOLA	LCTV	22 52 N	01 32 W	72350 00	SUCESIÓN DE SUCESESOS N. LOPEZ SEE			
S. SOLER SEE SOLER	LCTV	22 35 N	00 10 W	72340 00	SUCESIÓN DE LÓPEZ	LCTV	22 48 N	00 31 W 72340 00
STEWART, CENTRAL SEE					SUCESIÓN DE TELLECHEA	LCTV	22 48 N	00 33 W 72340 01
VENEZUELA, CENTRAL	CTL	21 44 N	70 40 W	72350 00	SUCESIÓN DE URIARTE	LCTV	22 47 N	00 03 W 72340 01
STEWART	PPH	21 06 N	70 46 W	72350 01	SUCESIÓN DE VÁRONA	EST	21 47 N	78 25 W 72350 01
STEWART SEE VENEZUELA, CENTRAL	CTL	21 44 N	70 40 W	72350 00	SUCESIÓN DE VIDAL RUIZ	LCTV	22 45 N	00 17 W 72340 01
SUÁREZ	PPLL	22 53 N	02 50 W	72310 01	SUCESIÓN LUIS ROS	LCTV	20 33 N	76 37 W 72340 02
SUÁREZ	LCTV	20 53 N	76 00 W	72340 01	SUCESIÓN MARTÍNEZ	LCTV	22 55 N	00 30 W 72340 01
SUÁREZ	LCTV	22 17 N	79 58 W	72340 01	SUCESOR CABRERA SEE			
SUÁREZ	LCTV	22 47 N	00 09 W	72340 01	SUCESOR DE CABRERA	LCTV	22 15 N	00 10 W 72340 00
					SUCESOR DE CABRERA	LCTV	22 15 N	00 10 W 72340 01
SUÁREZ	LCTV	22 47 N	00 19 W	72340 01	SUCESOR DE V. ROSELL	LCTV	22 10 N	00 28 W 72340 01
SUÁREZ	LCTV	22 47 N	01 59 W	72320 01	SUCESORES AMELARDO PUPO	LCTV	21 01 N	76 12 W 72340 00
SUÁREZ	LCTV	22 48 N	00 16 W	72340 01	SUCESORES ANDRÉS	LCTV	21 01 N	77 00 W 72340 01
SUÁREZ	RSIP	22 47 N	02 00 W	72320 01	SUCESORES C. ANDRÉS SEE			
SUÁREZ	RSIP	23 00 N	01 57 W	72320 01	SUCESORES ANDRÉS	LCTV	21 01 N	77 00 W 72340 00
					SUCESORES CASTILLO	LCTV	20 01 N	77 34 W 72340 01
SUÁREZ, RÍO	SIMI	23 07 N	03 56 W	72320 03	SUCESORES DE ÁGUILA	LCTV	20 09 N	76 47 W 72340 01
SUÁREZ LOTE DOS	LCTV	22 48 N	02 01 W	72320 02	SUCESORES DE ALBERTO QUIRÓNES	LCTV	21 02 N	75 55 W 72340 01
SUÁREZ LOTE UNO	LCTV	22 48 N	02 00 W	72320 02	SUCESORES DE ÁLVARES	LCTV	22 15 N	79 27 W 72340 01
SUÁREZ LOTE 1 SEE SUÁREZ LOTE UNO	LCTV	22 48 N	02 00 W	72320 00	SUCESORES DE AMABLE HERNÁNDEZ	LCTV	20 41 N	76 03 W 72340 01
SUÁREZ LOTE 2 SEE SUÁREZ LOTE DOS	LCTV	22 48 N	02 01 W	72320 00	SUCESORES DE AQUILINO DÍAZ	LCTV	20 49 N	76 02 W 72340 01
SURIBARRI	PPH	21 36 N	79 00 W	72350 01	SUCESORES DE CARRALLOSA	LCTV	22 16 N	00 14 W 72340 01
SURIDA ALTO LA	HT	20 00 N	74 22 W	72340 01	SUCESORES DE CARRERA ROBERT SEE			
SURIDA DEL SUR	LCTV	22 06 N	79 59 W	72340 01	CARRERA ROBERT	LCTV	21 34 N	76 00 W 72350 00
SURIBARRI SEE SURIBARRI	PPH	21 36 N	79 00 W	72340 01	SUCESORES DE CASAS	PPH	20 03 N	76 59 W 72340 01
SURIBARRI	LCTV	22 30 N	79 59 W	72340 01	SUCESORES DE CASTELLANOS SEE			
SUCESOR	PPH	20 09 N	76 42 W	72340 01	SUCESORES DE CARRALLOSA	LCTV	22 16 N	00 14 W 72340 00
SUCESIÓN DE ANTONIO MARTÍNEZ	LCTV	20 51 N	77 50 W	72350 01	SUCESORES DE CATALINA GALLO SEE			
SUCESIÓN DE ANTONIO MARTÍNEZ	LCTV	22 42 N	00 10 W	72340 01	CATALINA GALLO	PPH	21 55 N	79 00 W 72350 00
SUCESIÓN DE CARTAYA	PPH	22 17 N	00 33 W	72340 01	SUCESORES DE ESPINOSA	LCTV	22 54 N	00 29 W 72340 01
SUCESIÓN DE CARTAYA	PPH	22 19 N	00 33 W	72340 01				
SUCESIÓN DE GORDILLA	LCTV	21 40 N	79 00 W	72350 01				

SUCESORES DE FERNANDEZ	PPLL	22 10 N	79 51 W	72340 01	SUMIDERO	PPL	22 21 N	75 40 W	72340 01
SUCESORES DE FRANCISCO BOJAS SEE					SUMIDERO	PPLL	22 09 N	80 43 W	72340 01
SUCESORES DE MUJICA	PPLL	22 21 N	79 30 W	72340 00	SUMIDERO	PPL	22 27 N	83 55 W	72310 01
SUCESORES DE GONZALEZ SEE GONZALEZ	LCTV	22 52 N	80 37 W	72340 00	SUMIDERO	PPL	22 56 N	81 21 W	72340 01
SUCESORES DE HERRERA	LCTV	22 50 N	80 20 W	72340 01	SUMIDERO	MLS	22 44 N	83 10 W	72310 01
SUCESORES DE J. ROSELL SEE ROSELL	LCTV	22 17 N	80 20 W	72340 00					
SUCESORES DE LINARES SEE LINARES	LCTV	22 50 N	82 34 W	72340 00	SUMIDERO	LCTV	22 21 N	75 30 W	72340 01
SUCESORES DE M. ALFONSO	EST	22 41 N	82 34 W	72340 01	SUMIDERO	LCTV	22 20 N	83 34 W	72310 01
SUCESORES DE MANUEL GARCIA	LCTV	20 00 N	77 24 W	72340 01	SUMIDERO	LCTV	22 30 N	80 34 W	72340 01
SUCESORES DE MANUEL LOPEZ	LCTV	20 41 N	76 02 W	72340 01	SUMIDERO	LCTV	22 44 N	83 19 W	72310 01
SUCESORES DE NORIALES SEE NORIALES	PPLL	22 48 N	80 17 W	72340 00	SUMIDERO	LCTV	22 54 N	82 23 W	72320 01
SUCESORES DE NORIALES	LCTV	21 10 N	76 36 W	72340 02	SUMIDERO, ARROYO	STW	22 26 N	83 55 W	72310 02
SUCESORES DE NORIALES	LCTV	22 15 N	79 23 W	72340 01	SUMIDERO, RIO	STW	20 22 N	75 30 W	72340 01
SUCESORES DE MUJICA SEE MUJICA	PPLL	22 19 N	79 30 W	72340 00	SUMIDERO, SIERRA DEL	ROGE	22 25 N	83 55 W	72310 01
SUCESORES DE P. VALAZQUEZ SEE					SUMIDERO CACHACERA	LCTV	22 40 N	81 02 W	72340 01
SUCESORES DE VELAZQUEZ	LCTV	22 15 N	80 14 W	72340 00	SUMIDERO CACHACERA SEE				
SUCESORES DE RAFAEL GONZALEZ	LCTV	21 05 N	76 03 W	72340 02	SUMIDERO CACHACERA	LCTV	22 40 N	81 02 W	72340 00
SUCESORES DE RIVERON	EST	21 52 N	78 00 W	72350 01					
SUCESORES DE ROBLES	PPLL	22 21 N	79 30 W	72340 01	SUMIDERO DE JIJACOA, VALLE DEL	VAL	23 59 N	79 50 W	72340 01
SUCESORES DE VELAZQUEZ	LCTV	22 15 N	80 14 W	72340 02	SUMIDERO DE MOSTOS	LCTV	20 54 N	77 10 W	72340 01
SUCESORES DE VALDIO BATESTA	LCTV	20 48 N	75 59 W	72340 01	SUMIDERO	PPLL	22 40 N	83 14 W	72310 01
SUCESORES ECHARTZ SEE ECHARTZ	LCTV	22 17 N	79 10 W	72340 01	SUPERIORA	LCTV	20 04 N	76 05 W	72340 01
SUCESORES FERNANDEZ	PPLL	21 00 N	76 01 W	72340 01	SUPERIORELL	LCTV	22 50 N	81 47 W	72320 01
SUCESORES GILBERTO MARIEN	PPLL	21 59 N	79 32 W	72340 01	SUP. CANAL (P)	CNM	22 40 N	84 04 W	72310 01
SUCESORES JOAQUIN MENDO	LCTV	21 06 N	76 48 W	72340 01	SUMIDERO SEE				
SUCESORES JUANES SEE JUANES CAÑAS	LCTV	20 11 N	74 01 W	72340 00	SUMIDERO DE BATABANO	PPL	22 41 N	82 18 W	72320 00
SUCESORES MARRERO SEE MARRERO	LCTV	22 13 N	80 22 W	72340 00	SUMIDERO DE BATABANO SEE				
SUCESORES TAGUADA SEE TAGUADA	LCTV	20 07 N	75 31 W	72340 00	SUMIDERO DE BATABANO	PPL	22 41 N	82 18 W	72320 00
					SUMIDERO DE BATABANO SEE	PPL	22 41 N	82 18 W	72320 00
					SUMIDERO DE BATABANO				
SUCIA, PLATA	SCM	23 07 N	82 22 W	72340 00					
SUCIA, PUNTA SEE SALINA, PUNTA	P	22 40 N	82 46 W	72310 00	SURI	LCTV	22 12 N	84 07 W	72310 01
SUCIA, CAYO	ISC	22 50 N	82 58 W	72310 01	SURI	LCTV	22 34 N	80 05 W	72340 01
SUCO SOLO	LCTV	22 10 N	80 07 W	72340 01	SURIN, PLAYA DE	SCM	22 51 N	83 30 W	72310 01
SUCURJUM	LCTV	20 56 N	76 20 W	72340 01	SURIS	PPLL	22 46 N	80 21 W	72340 01
					SURIS	PPL	22 40 N	81 05 W	72340 01
SUCURSAL DE RODRIGUEZ	PPLL	22 14 N	80 20 W	72340 01					
SUCIA, PICO	P	19 59 N	76 55 W	72340 01	SURIS	LCTV	22 47 N	81 05 W	72340 01
SUCITE	LCTV	20 05 N	76 36 W	72340 01	SUSANA	LCTV	20 07 N	75 31 W	72340 01
SULTANA	SCM	20 09 N	75 37 W	72340 01	SUSANA SEE SANTA SUSANA	LCTV	21 07 N	70 11 W	72350 00
SUMA PAZ	PPLL	20 07 N	75 40 W	72340 01	SUSANA	LCTV	22 20 N	79 53 W	72340 01

TAPANA	LCTV	22 48 N	01 46 W	72320 01	TAPALONES	LCTV	21 51 N	70 55 W	72350 01
TAPANA	LCTV	22 59 N	01 12 W	72350 01	TAPALONES, RYO	ISA	21 45 N	02 35 W	72320 03
TAPSET	LCTV	22 49 N	02 49 W	72310 01	TAPALONES, TIERRA LOS	CRBT	21 11 N	01 10 W	72350 01
SUSPIRO	PPLL	21 54 N	77 50 W	72350 01	TAPALOSA, PUNTA	PT	22 25 N	79 20 W	72360 01
SUSPIRO	PPLL	22 45 N	07 25 W	72340 01	TAPOR	PPLL	21 21 N	76 57 W	72360 01
SUSPIRO SEE EL SUSPIRO	LCTV	19 55 N	77 23 W	72360 01	TAPOR	PPL	21 56 N	70 16 W	72350 01
SUSPIRO	LCTV	22 55 N	01 12 W	72350 01	TAPOR	PPLL	21 55 N	70 11 W	72350 01
SUSPIRO CHIRISOTA SONORA	LCTV	21 54 N	77 50 W	72350 01	TAPOR	LCTV	21 57 N	70 09 W	72350 01
					TAPURETE	PPLL	21 24 N	77 59 W	72350 01
					TAPURETES SEE TAPURETE	PPLL	21 24 N	77 59 W	72350 00
TAPALCAL, PUNTA	PT	19 50 N	76 21 W	72360 01	TACAJO	PPLL	20 44 N	75 56 W	72360 01
TAPACO, ARROYO	STW	19 59 N	77 19 W	72360 01	TACAJO	PPL	20 52 N	75 57 W	72360 01
					TACAJO SEE				
TAPACO, CAYO	ISA	21 44 N	70 54 W	72360 01	TACAJO, SIERRA DE	ROGE	22 55 N	75 50 W	72360 01
TAPACO, LOMA	ML	21 22 N	76 52 W	72360 01	TACANARA	PPL	20 44 N	76 03 W	72360 03
TAPACO, PUNTA	PT	22 54 N	04 13 W	72310 01	TACANARA	LCTV	20 20 N	75 48 W	72360 01
TAPACO, PUNTA	PT	21 22 N	79 55 W	72360 01	TACANARA	LCTV	20 42 N	76 42 W	72360 01
TAPACO, PUNTA	PT	20 46 N	75 39 W	72360 01	TACANARA, ESTROMQUE	RJCT	20 41 N	76 15 W	72360 01
TAPAJERA	LCTV	23 00 N	02 44 W	72310 01	TACANARA, MUCIENZA	EST	20 43 N	76 01 W	72360 01
TAPAPES	PPLL	22 16 N	03 46 W	72310 01	TACO, BAHIA DE	COVE	20 11 N	76 40 W	72360 01
TAPAPES	PPLL	22 21 N	03 27 W	72310 01	TACO, PUERTO SEE TACO, BAHIA DE	COVE	20 11 N	76 40 W	72360 00
TAPASCO, RIO SEE JABACOA, RIO	STW	22 20 N	00 34 W	72360 00	TACO, RIO	STW	20 11 N	76 40 W	72360 01
TAPENA	LCTV	22 54 N	02 34 W	72320 01	TACONES	PPLL	21 56 N	77 42 W	72350 01
TAPERRA SEE TAPENA	LCTV	22 54 N	02 34 W	72320 01	TACO TACO	PPL	22 40 N	03 08 W	72310 01
TAPERRA DE TABLAS	PPLL	23 02 N	01 50 W	72310 01	TACO TACO, RIO	STW	22 50 N	03 05 W	72310 01
TAPLA	LCTV	22 56 N	03 19 W	72310 01	TACRE, BOKI DEL	COVE	20 04 N	76 32 W	72360 01
TAPLA, ARROYO	STW	21 40 N	79 50 W	72360 01	TACRE, RIO	STW	20 04 N	76 32 W	72360 01
TAPLA DE AGUA	LCTV	23 02 N	02 46 W	72320 01	TAGUA, ALTO DE LA	HT	25 22 N	75 11 W	72360 01
TAPLAS, ARROYO SEE TAPLA, ARROYO	STW	21 40 N	79 50 W	72360 00	TAGUADA	LCTV	20 07 N	75 11 W	72360 01
TAPLAZO	LCTV	22 20 N	03 22 W	72310 01	TAGUASCO	PPLL	22 00 N	70 16 W	72360 01
TAPLON	LCTV	20 51 N	76 40 W	72360 01	TAGUASCO	LCTV	22 03 N	70 11 W	72360 01
TAPLON, ARROYO	STW	22 12 N	00 26 W	72360 01	TAGUASCO, RIO	STW	21 56 N	70 19 W	72360 01
TAPLONES	PPLL	21 52 N	70 52 W	72350 01	TAGUAVARON	PPL	22 29 N	70 59 W	72360 01
TAPLONES	LCTV	20 48 N	77 21 W	72350 01	TAGON	PPL	22 21 N	70 55 W	72360 01

TAIRONA SEE LAS TAIRONAS	POLL	22 21 N	03 40 W	72310 00	TAMARINDO	LCTV	23 04 N	02 12 W	72322 01
TAIRONAS SEC LAS TAIRONAS	POLL	22 21 N	03 40 W	72310 00	TAMARINDO	LCTV	23 07 N	02 14 W	72320 01
TAITO	LCTV	20 40 N	77 14 W	72340 01	TAMARINDO SEE EL TAMARINDO	LCTV	23 00 N	02 12 W	72320 00
TAJADORA	LCTV	22 30 N	00 03 W	72340 01	TAMARINDO, ARROYO	STM	20 39 N	76 53 W	72360 01
TAJE, L. OMA	LR	21 47 N	79 49 W	72360 01	TAMARINDO, PASO DE LOS	PERO	21 09 N	76 10 W	72350 01
TAJOLETA	LCTV	22 50 N	91 00 W	72320 01	TANARIT	LCTV	20 56 N	76 54 W	72360 01
TAJONERA SEE CARMEN	LCTV	22 51 N	01 00 W	72330 00	TANAUPIAS	POL	22 44 N	02 27 W	72320 01
TALANGUERA, PUNTA	PI	23 10 N	07 19 W	72320 01	TANAYO	LCTV	20 18 N	77 02 W	72360 01
TALAVERA	POLL	20 44 N	76 25 W	72360 01	TANAYO	LCTV	20 19 N	77 05 W	72360 01
TALISMAN	LCTV	22 54 N	02 40 W	72320 01	TANAYO	LCTV	20 23 N	76 41 W	72360 01
TALIBACCA, RIO SEE TABACACA, RIO	STM	21 41 N	79 36 W	72360 00	TANAYO	LCTV	20 47 N	76 54 W	72360 02
TALLER, ARROYO	STM	21 04 N	77 17 W	72360 01	TANAYO	LCTV	21 01 N	77 24 W	72360 01
TALLEJES DE CIEYABA SEE CIEYABA	STM	23 06 N	02 24 W	72320 00	TANAYO, CAVO	ISA	20 37 N	77 18 W	72360 01
TAMARINDO	POLL	20 50 N	76 43 W	72360 01	TANBAR SEE EL TAMBOR	LCTV	22 33 N	03 14 W	72310 00
TAMARINDO	POLL	21 04 N	76 19 W	72360 00	TANBORES, PUNTA LONZ	PI	20 59 N	75 35 W	72360 01
TAMARINDO SEE EL TAMARINDO	POLL	21 04 N	76 17 W	72360 00	TANERAL SEE TONATERAL	LCTV	20 23 N	77 03 W	72360 00
TAMARINDO	POL	21 24 N	77 54 W	72350 01	TANA	POLL	20 07 N	77 19 W	72360 01
TAMARINDO	POL	22 07 N	78 55 W	72350 01	TANA	POLL	20 07 N	77 20 W	72360 01
TAMARINDO	POLL	22 17 N	03 50 W	72310 01	TANA	POL	21 06 N	77 29 W	72350 01
TAMARINDO	POLL	23 42 N	02 13 W	72320 01	TANA	LCTV	20 03 N	77 10 W	72360 01
TAMARINDO	LCTV	20 09 N	77 11 W	72360 01	TANA, FUNDO DE	EST	21 05 N	77 20 W	72350 01
TAMARINDO	LCTV	20 56 N	76 42 W	72360 00	TANA, PUNTA	PI	25 41 N	11 24 W	72360 01
TAMARINDO	LCTV	21 44 N	79 21 W	72360 01	TANA, RIO	STM	20 31 N	77 25 W	72360 01
TAMARINDO	LCTV	22 07 N	00 11 W	72360 01	TANA, RIO	STM	20 42 N	77 25 W	72360 01
TAMARINDO	LCTV	22 10 N	76 50 W	72360 01	TANAGUARO	LCTV	21 10 N	77 55 W	72350 01
TAMARINDO	LCTV	22 17 N	79 42 W	72360 01	TANAJILLO	LCTV	22 23 N	00 52 W	72360 01
TAMARINDO	LCTV	22 23 N	02 10 W	72360 01	TANANA, BOCA DE TWE				
TAMARINDO	LCTV	22 32 N	79 52 W	72360 01	TANANA, BOCA DE	ENTR	20 42 N	75 20 W	72360 00
TAMARINDO	LCTV	22 43 N	00 01 W	72360 01	TANANO	POLL	20 41 N	75 21 W	72360 01
TAMARINDO	LCTV	22 46 N	01 54 W	72320 01	TANANO, BAHIA DE SEE				
TAMARINDO	LCTV	22 49 N	02 02 W	72320 01	SABIA DE TANANO, BAHIA DE	BAV	20 42 N	75 19 W	72360 00
TAMARINDO	LCTV	22 54 N	01 23 W	72320 01	TANANO, BOCA DE	ENTR	20 42 N	75 20 W	72360 01
TAMARINDO	LCTV	22 54 N	02 27 W	72320 01	TANANO, CENTRAL SEE				
TAMARINDO	LCTV	22 55 N	01 20 W	72320 01	FRANC PAIS, CENTRAL	CTL	20 40 N	75 16 W	72360 00
TAMARINDO	LCTV	22 56 N	02 02 W	72320 01	TANANO, PUNTA	BCM	20 40 N	75 21 W	72360 01
TAMARINDO	LCTV	23 00 N	01 50 W	72320 01	TANANO, PUERTO SEE				
					SABIA DE TANANO, BAHIA DE	BAV	20 42 N	75 19 W	72360 00
					TANANO, PUNTA	PI	20 44 N	75 25 W	72360 02

TANAMO, RÍO	STM	20 41 N	75 20 W	72360 01	TASA, ARROYO	STM	22 12 N	79 20 W	72360 01
TANDIMERA	LCTV	21 53 N	84 45 W	72310 01	TASADERA SEE TASAJERA	PPL	22 39 N	81 45 W	72320 00
TANERO	LCTV	21 07 N	77 46 W	72350 01	TASAJERA SEE TASAJERAS	PPL	22 55 N	76 28 W	72360 00
TANLE	LCTV	23 02 N	81 50 W	72320 01	TASAJERA	POLL	22 56 N	75 46 W	72360 01
TANGO PARANGO, CALETA	COVE	23 02 N	82 45 W	72310 00	TASAJERA SEE LA TASAJERA	POLL	21 57 N	78 43 W	72350 00
TANQUE	LCTV	22 40 N	82 36 W	72320 01	TASAJERA	PPL	22 39 N	81 45 W	72320 01
TANQUES, CORTE LOS SEE					TASAJERA	LCTV	20 19 N	75 33 W	72360 01
LOS TANQUES, CORTE	DICH	22 39 N	81 47 W	72320 00	TASAJERA	LCTV	22 04 N	78 50 W	72350 01
TANTAGUA	LCTV	22 50 N	80 09 W	72360 01	TASAJERA	LCTV	22 14 N	79 55 W	72360 01
TANTEO	POLL	22 23 N	80 32 W	72360 01	TASAJERA	LCTV	22 21 N	80 04 W	72360 01
TANTEO	POLL	22 40 N	79 45 W	72360 01					
TANTERAS	LCTV	22 15 N	79 30 W	72360 01	TASAJERA	LCTV	22 23 N	79 24 W	72360 01
TAO, LOMA	HT	20 31 N	74 44 W	72360 01	TASAJERA, LOMA	PPL	22 34 N	83 35 W	72310 01
TABO SEE PARCELACIÓN TABO	LCTV	23 04 N	82 31 W	72320 00	TASAJERA, LOMA SEE TASAJERA, LOMA	MIL	22 34 N	83 35 W	72310 00
TAPASTE	PPL	23 02 N	82 08 W	72320 01	TASAJERA, PLAYA	DCH	22 39 N	81 45 W	72320 01
TAPASTILLO	POLL	23 02 N	82 07 W	72320 01	TASAJERA, RÍO SEE				
					SANTA JUSTA, ARROYO	STM	20 54 N	75 44 W	72360 00
TAPIA	LCTV	23 00 N	82 47 W	72310 01	TASAJERA, RÍO	STM	20 55 N	75 45 W	72360 01
TAQUECHEL	LCTV	20 26 N	76 03 W	72360 01	TASAJERA, ZANJA	STM	22 01 N	84 25 W	72310 01
TARABICO	POLL	27 17 N	83 48 W	72310 01	TASAJERAS	POLL	20 35 N	76 42 W	72360 00
TARAPA SEE PUERTO TARAPA	PPL	21 34 N	77 15 W	72350 00	TASAJERAS	PPL	20 55 N	76 20 W	72360 01
TARAPA	LCTV	21 46 N	77 53 W	72360 01	TASAJERAS	POLL	20 56 N	76 27 W	72360 01
TARAPA	NSIP	22 44 N	81 22 W	72330 01	TASAJERAS	PPL	21 18 N	77 03 W	72360 01
TARAPA, CANAL DE	CHHH	21 34 N	77 14 W	72350 01	TASAJERAS	LCTV	20 37 N	76 42 W	72360 01
TARALLONES, PUNTA SEE					TASAJERAS, LOMAS LAS SEE				
TARALLONES, PUNTA	DT	19 54 N	77 12 W	72360 00	LAS TASAJERAS, LOMAS	ROGE	22 24 N	79 73 W	72360 00
TARARA	PPL	23 10 N	82 12 W	72320 01	TASAJERAS, ZANJA	DICH	22 30 N	81 45 W	72320 01
TARARA, BOCA DE	STM	23 11 N	82 43 W	72320 01	TASAJERO SEE LA TASAJERA	POLL	21 47 N	78 43 W	72350 00
TARARA, PLAYA	BCH	23 11 N	82 12 W	72320 01	TASAJITO	POLL	22 31 N	80 48 W	72330 01
TARARA, RÍO SEE CONDESA, RÍO	STM	23 11 N	82 13 W	72320 00	TASAJO, RÍO SEE LA LUZ, RÍO	STM	22 32 N	80 48 W	72330 00
TARAYANA	HM	25 15 N	76 29 W	72360 01	TATA	LCTV	22 11 N	76 39 W	72360 02
TARAYANA, LOMAS	MLLS	20 15 N	76 29 W	72360 01	TATA	NSIP	23 04 N	81 53 W	72320 01
TARAVICO SEE TARABICO	POLL	22 17 N	83 48 W	72310 00	TATO SEE TATA	LCTV	21 11 N	76 39 W	72360 00
TAROFF	LCTV	22 49 N	80 25 W	72360 01	TAREP	POLL	20 39 N	76 32 W	72360 01
TARECO	POLL	22 36 N	82 39 W	72320 01	TARPIER	LCTV	20 02 N	75 23 W	72360 01
TARRANES	LCTV	22 21 N	79 34 W	72360 01	TATA SEE LA TEJA	PPL	23 05 N	80 43 W	72360 00
TARTARO, ARROYO	STM	20 02 N	76 17 W	72360 01	TAVARA, RÍO	STM	21 49 N	80 00 W	72360 01
TARTESIO	POLL	22 54 N	80 26 W	72360 01	TAVARICDA	PPL	21 42 N	79 31 W	72360 01
TARUNO	POLL	21 20 N	78 12 W	72350 01	TAVABACDA	POLL	21 42 N	79 36 W	72360 01

TEJANICO ESTACION					
TAVARACA PARABERO SEE	OSIN	22 42 N	79 31 W	72340	02
TAVARACA ESTACION	OSIN	22 42 N	79 31 W	72340	00
TAVARACA RIO	SIN	22 41 N	79 30 W	72340	01
TAZA DE ORO	POLL	22 01 N	76 16 W	72340	01
TAZA DE ORO	LCTV	22 52 N	81 51 W	72320	02
TAZA DE ORO	LCTV	22 04 N	82 13 W	72320	01
T. CASTILLO OLAZAPAL SEE					
CASTILLO OLAZAPAL	LCTV	22 03 N	79 22 W	72340	00
TECI	OSIP	22 07 N	75 50 W	72340	01
TECI	LCTV	22 01 N	82 42 W	72310	02
TE ESPERO	LCTV	22 05 N	77 21 W	72340	01
TEOH	LCTV	20 02 N	76 14 W	72340	01
TEMERIA	POLL	22 20 N	83 44 W	72310	01
TEJA. PUNTA DE LA	PT	22 02 N	82 44 W	72330	01
TEJAL SALINAS LA SEE					
LA TEJAL SALINAS	SALT	22 02 N	80 47 W	72330	00
TEJAL	LCTV	22 30 N	80 22 W	72340	00
TEJAR	POLL	19 50 N	75 40 W	72340	01
TEJAR	POLL	20 22 N	77 05 W	72340	01
TEJAR	POLL	21 00 N	76 20 W	72340	01
TEJAR	POLL	21 07 N	76 20 W	72340	01
TEJAR	POLL	22 27 N	80 55 W	72330	01
TEJAR	POLL	22 27 N	83 37 W	72310	01
TEJAR	LCTV	20 53 N	76 12 W	72340	01
TEJAR SEE TEJON	LCTV	21 24 N	77 09 W	72340	01
TEJON	LCTV	22 34 N	80 11 W	72340	00
TEJON	LCTV	22 24 N	79 54 W	72340	01
TEJAR	LCTV	22 20 N	81 07 W	72340	01
TEJAR	LCTV	22 30 N	79 34 W	72340	01
TEJAR	LCTV	22 33 N	83 39 W	72310	01
TEJAR	LCTV	22 34 N	81 27 W	72330	01
TEJAR	LCTV	22 55 N	81 50 W	72320	00
TEJAR	LCTV	22 03 N	81 36 W	72330	01
TEJAR. ARROYO EL	SINI	24 30 N	83 42 W	72310	01
TEJAR. PASO DEL	FORD	22 27 N	83 24 W	72310	01
TEJAR. RIO SEE SAN JUAN. RIO	STH	19 50 N	75 49 W	72340	00
TEJAR CAMACHO	LCTV	22 40 N	79 34 W	72340	01
TEJAR DE TORRENTE SEE EL TEJAR	LCTV	23 00 N	81 10 W	72330	00
TEJAR LA PALMA	POLL	22 08 N	80 25 W	72340	01
TEJAR MAJANA	LCTV	23 06 N	82 14 W	72320	01
TEJAS	POLL	20 20 N	76 20 W	72340	01
TEJAS	LCTV	20 41 N	76 23 W	72340	01
TEJAS	LCTV	22 44 N	81 57 W	72320	01
TEJAS. SALINAS DE SEE					
LA TEJAS SALINAS	JALT	23 03 N	80 47 W	72330	00
TEJEDA	POLL	20 40 N	76 23 W	72340	01
TEJERO	LCTV	23 04 N	81 33 W	72330	01
TEJERO V AVILA. CENTRAL	CTL	22 50 N	81 30 W	72330	04
TEJERA	LCTV	22 54 N	82 06 W	72320	01
TEJON	LCTV	22 14 N	80 11 W	72340	01
TEJON	NI	20 20 N	75 30 W	72340	01
TELAMPOLJA	LCTV	20 47 N	77 43 W	72330	01
TELDE	LCTV	21 03 N	77 43 W	72330	01
TELEFONO					
TELEGRFO	OSIP	22 40 N	80 54 W	72330	01
TELEGRFO	LCTV	22 31 N	79 35 W	72340	01
TELEGRFO	LCTV	22 32 N	81 02 W	72340	01
TELEGRFO	LCTV	22 41 N	79 53 W	72340	01
TELEGRAMA SAJO	SHOL	21 05 N	80 05 W	72340	01
TELEFONO					
TELLECHEA	POLL	21 52 N	77 37 W	72330	01
TELLO DOCE	LCTV	22 47 N	80 34 W	72340	01
TELLO DOCE	LCTV	22 19 N	80 01 W	72340	01
TELLO SANCHEZ SEE ARROYO BLANCO	POLL	22 02 N	79 05 W	72330	00
TEMLADERA	POLL	22 53 N	80 52 W	72330	01
TEMLADERA	POLL	23 01 N	82 09 W	72320	01
TEMLADERA	LCTV	20 50 N	78 15 W	72340	01
TEMLADERA	LCTV	21 20 N	78 17 W	72340	01
TEMLADERA SEE TEMLADERAS	LCTV	22 32 N	80 38 W	72340	00
TEMLADERA	LCTV	22 38 N	80 29 W	72340	01
TEMLADERA. LAGUNA	LRBD	22 39 N	80 17 W	72340	01
TEMLADERAS	LCTV	22 32 N	80 38 W	72340	01
TEMLETE	LCTV	21 00 N	77 01 W	72340	01
TENARJA SEE TENERIA	POLL	22 17 N	84 01 W	72310	00
TENAZAS	LCTV	22 53 N	80 49 W	72330	01
TENEDORES	LCTV	21 47 N	79 34 W	72340	01

TENEME	PPLL	20 41 N	75 25 W	72360 01	TERESA	LCTV	21 04 N	76 05 W	72360 02
TENEME, RIO	SM	20 45 N	75 26 W	72360 01	TERESA	LCTV	22 03 N	76 47 W	72350 01
TENERIA	PPLL	22 17 N	84 01 W	72310 01	TERESA	LCTV	22 17 N	80 13 W	72340 01
TENERIA	PPLL	22 22 N	79 34 W	72360 01	TERESA	LCTV	22 32 N	79 34 W	72360 01
TENERIA	LCTV	21 21 N	78 10 W	72350 01	TERESA	LCTV	22 43 N	80 37 W	72350 01
TENERIA	LCTV	21 23 N	78 11 W	72350 01	TERESA	LCTV	22 43 N	81 53 W	72320 01
TENERIA	LCTV	21 46 N	79 50 W	72360 01	TERESA	LCTV	22 56 N	81 57 W	72320 01
TENERIA	LCTV	22 20 N	80 30 W	72360 01	TERESA	LCTV	22 57 N	80 59 W	72350 01
TENERIA	LCTV	22 41 N	80 10 W	72360 01	TERESA	LCTV	23 03 N	81 27 W	72350 01
TENERIA, ARROYO SEE TENERIA, RIO	SM	22 11 N	84 12 W	72310 00	TERESA	RSIP	20 21 N	76 48 W	72360 01
TENERIA, ARROYO SEE					TERESA	RSIP	20 32 N	76 04 W	72360 00
TENERIA TIERRAS NUEVAS, ARROYO	SM	22 20 N	80 40 W	72360 00	TERESA, EMBARCADERO DE LA SEE				
TENERIA, RIO	SM	22 11 N	84 12 W	72310 01	TERESA, EMBARCADERO	LONG	22 42 N	82 06 W	72320 00
TENERIA, RIO	SM	22 17 N	84 01 W	72310 01	TERESA DE ANBUJILAS	LCTV	21 37 N	78 31 W	72350 01
TENERIA, ZANJA	DTCH	22 41 N	82 17 W	72320 01	TERESA DE ANBUJILAS SEE				
TENERIA DE VICTORIANO BORDON SEE					SANTA TERESA DE ANBUJILAS	LCTV	21 50 N	80 19 W	72340 00
TENERIA	LCTV	22 41 N	80 10 W	72360 00	TERESA DOS	LCTV	20 49 N	77 49 W	72350 01
TENERIAS SEE TENERIA	PPLL	22 17 N	84 01 W	72310 00	TERESA NUMERO 2 SEE TERESA DOS	LCTV	20 49 N	77 49 W	72350 00
TENERIA SANTA TERESA SEE TENERIA	LCTV	21 21 N	78 10 W	72350 00	TERESA V COMETA	PPLL	22 10 N	80 26 W	72360 01
TENERIA TIERRAS NUEVAS, ARROYO	SM	22 20 N	80 40 W	72360 01	TERESA 2 SEE TERESA DOS	LCTV	20 49 N	77 49 W	72350 00
TENERIFE	LCTV	21 06 N	77 47 W	72350 01	TERESITA	PPLL	20 42 N	76 10 W	72360 01
TENERIFE	LCTV	22 30 N	80 03 W	72360 01	TERESITA	PPLL	22 17 N	83 47 W	72310 01
TENIENTE, LOMA DEL	MLL	22 04 N	80 05 W	72360 01	TERESITA	LCTV	20 03 N	75 32 W	72360 01
TENIENTE RAMIREZ	LCTV	20 21 N	76 54 W	72360 01	TERESITA	LCTV	21 42 N	79 01 W	72350 01
TENTACION	LCTV	22 55 N	83 06 W	72310 01	TERESITA	LCTV	22 23 N	79 34 W	72360 01
TENTATIVA	LCTV	22 48 N	81 04 W	72350 01	TERESITA	LCTV	22 29 N	79 46 W	72360 01
TEODORA	LCTV	20 17 N	76 44 W	72360 02	TERESITA	LCTV	22 49 N	81 34 W	72350 01
TEPAL	LCTV	21 55 N	79 22 W	72360 00	TERRENO, ESTACION	RSIN	23 00 N	82 21 W	72320 02
TEPAN	PPLL	22 47 N	81 10 W	72350 01	TERRENO, LOMA DEL	MLL	22 14 N	80 05 W	72360 01
TERCERA PARTE REALENGO DIECIOCHO	LCTV	20 17 N	75 27 W	72360 01	TERRELEN	LCTV	22 17 N	78 35 W	72350 01
TERCERA UNIDAD	MM	20 15 N	76 23 W	72360 01	TERRELEN	LCTV	23 01 N	82 54 W	72310 01
TERESA	PPLL	20 50 N	77 46 W	72350 01	TERRENOTO SEE EL TERRENOTO	HT	20 00 N	76 53 W	72360 00
TERESA	PPLL	21 44 N	78 59 W	72350 01	TERRENO DE LA HACIENDA LADAMA GRANDE	LCTV	22 45 N	80 31 W	72360 01
TERESA	PPLL	22 13 N	78 47 W	72350 01	TERRENO DEL CENTRAL RESOLUCION	LCTV	22 47 N	80 26 W	72360 01
TERESA SEE					TERRENO DEL ESTADO SEE				
TERENCIO DIAZ MACHADO, CENTRAL	CTL	20 13 N	77 19 W	72360 00	TERRENOS DEL ESTADO	LCTV	20 47 N	76 15 W	72360 00
TERESA	EST	21 06 N	78 12 W	72350 01	TERRENO DEL PASTOR ACOSTA	LCTV	22 23 N	83 21 W	72310 01
TERESA	LCTV	20 52 N	77 45 W	72350 01	TERRENO DE SAN CARLOS SEE				
					TERRENOS DE SAN CARLOS	LCTV	20 07 N	75 07 W	72360 00

TERRENOS BAJOS	LCTV	21 39 N	79 32 W	
TERRENOS CENTRAL NAZARAL	LCTV	22 45 N	79 46 W	
TERRENOS CENTRAL SAN RAMON	LCTV	20 00 N	77 19 W	
TERRENOS DE CAROLINA SEE CAROLINA	LCTV	22 13 N	80 32 W	
TERRENOS DE DOMINGO FERNANDEZ SEE HERMANOS DOMINGO FERNANDEZ	EST	22 42 N	80 23 W	
TERRENOS DE EL CHINO SEE EL CHINO	LCTV	22 35 N	80 35 W	
TERRENOS DE JAYMÚ	LCTV	22 40 N	78 07 W	
TERRENOS DE JOSE MARIA RODRIGUEZ SEE JOSE MARIA RODRIGUEZ	PPUL	22 19 N	80 31 W	
TERRENOS DE JUAN ESPINOZA SEE JUAN ESPINOZA	LCTV	22 16 N	79 41 W	
TERRENOS DE LA COMPAÑIA SEE TERRENOS DE LOS CANOS	LCTV	20 04 N	75 02 W	
TERRENOS DE LA COMPAÑIA	LCTV	20 16 N	75 10 W	
TERRENOS DE LA COMPAÑIA AGRÍCOLA SAYANEGUIAS	LCTV	22 25 N	83 17 W	
TERRENOS DE LA HACIENDA LAGUNA GRANDE SEE TERRENO DE LA HACIENDA LAGUNA GRANDE	LCTV	22 49 N	80 31 W	
TERRENOS DEL CENTRAL ANELA	LCTV	22 49 N	80 31 W	
TERRENOS DEL CENTRAL ARAUJO	PPUL	22 16 N	79 34 W	
	LCTV	22 35 N	80 58 W	
TERRENOS DEL CENTRAL SAN RAMON	LCTV	20 09 N	77 19 W	
TERRENOS DEL CORRAL NOTENGO SEE CORRAL NOTENGO. TERRENOS DEL	EST	22 52 N	80 49 W	
TERRENOS DEL ESTANO	LCTV	22 47 N	76 15 W	
TERRENOS DE LOS CANOS	LCTV	20 04 N	75 08 W	
TERRENOS DE LOS INFANTES	LCTV	20 37 N	76 37 W	
TERRENOS DE LOS INFANTES	LCTV	20 49 N	76 44 W	
TERRENOS DEL RAMONDO SANCHEZ	LCTV	22 39 N	83 22 W	
TERRENOS DE MADRATO SEE MADRATO	LCTV	27 10 N	79 46 W	
TERRENOS DE SAN CARLOS	LCTV	20 07 N	75 02 W	
TERRENOS DE SANTA MARTA SEE SANTA MARTA	LCTV	22 13 N	80 33 W	
TERRENO SEE TERY	LCTV	22 59 N	82 25 W	
TERRENO	PPUL	20 45 N	76 17 W	
TERRENO	LCTV	22 59 N	82 25 W	
TERRENO	LCTV	20 05 N	76 06 W	
TERRENO	PPUL	20 48 N	76 18 W	
TERRENO SEE TERIC	LCTV	22 31 N	79 31 W	

TERRESTRE	PPL	20 35 N	75 16 W	72360 01	TIERRA, PUNTA DE	PT	21 57 N	82 59 W	72320 01
TERRESTRE, ARROYO	STM	20 35 N	75 26 W	72360 01	TIERRA, PUNTA DE	PT	22 48 N	83 41 W	72310 01
TERRESTRE	LCTV	22 13 N	83 20 W	72310 01	TIERRA BAJA	LCTV	22 57 N	81 59 W	72320 01
TERRESTRE	LCTV	27 55 N	83 45 W	72310 01	TIERRA BAJA SEE TIERRAS BAJAS	LCTV	22 49 N	81 51 W	72320 00
TERRESTRE, ARROYO	STM	22 30 N	83 20 W	72310 01	TIERRA BUENA	PPL	26 49 N	79 54 W	72360 01
TERRESTRE, ARROYO	STM	22 19 N	83 55 W	72310 01	TIERRA BUENA RIO	STM	20 47 N	79 49 W	72360 01
TERRESTRE, ARROYO	STM	22 33 N	83 40 W	72310 01	TIERRA COLORADA	LCTV	22 20 N	79 42 W	72360 01
TERRESTRE	PPL	21 40 N	77 55 W	72340 01	TIERRA DEL CAJUELO, PUNTA DE SEE	PT	23 07 N	81 22 W	72330 00
TERRESTRE	LCTV	22 13 N	79 33 W	72340 01	CAJUELO, PUNTA	LCTV	22 44 N	79 40 W	72340 01
TERRESTRE, SABANAS DE	SVMS	22 13 N	79 31 W	72340 01	TIERRA FRIA	PPL	22 52 N	80 16 W	72340 01
TIERRA, ARROYO	STM	19 54 N	77 16 W	72360 01	TIERRA NUEVA	PPL	22 19 N	80 42 W	72340 00
TIERRA, PUNTA	PT	19 54 N	77 15 W	72360 01	TIERRA NUEVA SEE TIERRA NUEVA	PPL	22 19 N	80 42 W	72340 01
TIERRA, ARROYO SEE	STM	19 54 N	77 16 W	72360 00	TIERRA NUEVA	LCTV	21 19 N	77 56 W	72350 01
TIERRA, ARROYO	STM	19 54 N	77 16 W	72360 00	TIERRA PRIETA	LCTV	22 57 N	82 13 W	72320 01
TIERRAS, CAYO SEE TURRENES, CAYO	ISL	20 41 N	75 20 W	72360 00	TIERRA PRIETA	LCTV	22 49 N	81 51 W	72320 02
TIERRA	LCTV	22 48 N	81 50 W	72310 01	TIERRAS BAJAS	LCTV	22 52 N	83 06 W	72310 01
TIERRA	PSTP	22 48 N	81 50 W	72310 01	TIERRAS DE ENRIQUE, BANCOS	LCTV	22 40 N	81 19 W	72310 01
TIERRA SEE TIERRA ERNESTINA	LCTV	23 01 N	82 33 W	72320 00	TIERRAS NEGRAS	LCTV	23 03 N	81 17 W	72310 01
TIERRA SEE TIERRA EL MANGO	LCTV	22 44 N	81 07 W	72310 01	TIERRAS NEGRAS	PPL	22 17 N	80 16 W	72340 01
TIERRA MANSO	PPL	20 59 N	77 55 W	72310 01	TIERRAS NUEVAS	EST	22 31 N	80 36 W	72340 01
TIERRA DE QUICANABAR	LCTV	21 53 N	78 48 W	72310 02	TIERRAS NUEVAS	LCTV	22 27 N	81 09 W	72310 01
TIERRA DE LEGON	PPL	22 46 N	82 36 W	72320 01	TIERRAS PRIETAS	LCTV	21 33 N	77 20 W	72310 01
TIERRA DEL PIRATA	LCTV	23 01 N	82 33 W	72320 01	TIERRA	STM	20 05 N	76 37 W	72360 01
TIERRA EL MANGO	PPL	22 56 N	82 18 W	72320 01	TIERRA, ARROYO	PPL	23 14 N	75 21 W	72360 01
TIERRA EL VOLCAN	LCTV	23 08 N	82 31 W	72320 01	TIERRAS	PPL	20 34 N	76 47 W	72360 01
TIERRA ERNESTINA	LCTV	23 09 N	82 03 W	72320 01	TIERRAS	PT	23 11 N	82 00 W	72320 01
TIERRA GABINO	LCTV	23 04 N	81 50 W	72320 01	TIERRAS	PPL	21 01 N	75 55 W	72360 01
TIERRA LA CUCARACHA	LCTV	21 53 N	78 48 W	72310 00	TIERRA	PPL	23 05 N	82 36 W	72320 00
TIERRA LA LEGON SEE	LCTV	22 45 N	82 20 W	72320 01	TIERRILLA SEE BARRILEYTO	LCTV	22 57 N	82 26 W	72320 01
TIERRA DE LEGON	LCTV	22 32 N	79 54 W	72340 01	TIERRA	LCTV	20 04 N	75 30 W	72360 01
TIERRA LA PUNTA BRAVA SEE	LCTV	22 57 N	82 29 W	72320 01	TIERRA DEL HORDON	LCTV	19 52 N	77 32 W	72360 01
LA PUNTA BRAVA	LCTV	23 00 N	82 00 W	72320 01	TIERRA	PPL	22 46 N	81 57 W	72320 01
TIERRA MARACAS	PPL	22 52 N	81 53 W	72320 01	TIERRA	PPL	23 00 N	82 40 W	72310 01
TIERRA NEGRIN	LCTV	22 14 N	81 14 W	72360 01	TIERRA	LCTV	22 42 N	81 38 W	72320 01
TIERRA PISARONITO	LCTV	22 52 N	82 12 W	72320 00	TIERRA	LCTV	22 53 N	82 10 W	72320 01
TIERRA SAN BLAS	PPL	22 52 N	82 12 W	72320 00	TIERRA	PSTP	22 44 N	81 57 W	72320 01
TIERRA VIEJA	LCTV	22 52 N	82 12 W	72320 00	TIERRA				
TIERRA LA REUNION SEE LA REUNION	PPL	22 52 N	82 12 W	72320 00					

TINAJAS SEE LAS TINAJAS	LCTV	29 39 N	76 46 W	72360	* 72360 01
TINAJILLA	LCTV	20 17 N	74 14 W	72360	* 72360 01
TINAJITA	LCTV	22 41 N	81 30 W	72350	* 72350 01
TINAJONES	LCTV	21 41 N	77 59 W	72350	* 72350 01
TINDILLO	LCTV	22 45 N	82 05 W	72350	* 72350 01
TINGO- PUNTA	PT	22 43 N	83 56 W	72310	* 72310 01
TINGUARA- CENTRAL SEE					* 72310 01
SERGIO G. HERRERA- CENTRAL	CTL	22 46 N	80 50 W	72310	* 72310 01
TINGUARO	PPL	22 46 N	80 50 W	72310	* 72310 01
TINGUARO	LCTV	22 42 N	80 57 W	72310	* 72310 01
TINGUARO	LCTV	22 47 N	80 58 W	72310	* 72310 01
TINIMAMO- CENTRAL SEE					* 72310 01
SERGIO G. HERRERA- CENTRAL	CTL	22 46 N	80 50 W	72310	* 72310 01
TINQUILLO	PPL	22 14 N	83 50 W	72310	* 72310 01
TINIMA	PPL	20 18 N	76 48 W	72310	* 72310 01
TINIMA	PPL	22 31 N	80 49 W	72310	* 72310 00
TINIMA	PPL	22 32 N	80 48 W	72310	* 72310 00
TINIMA	LCTV	20 15 N	76 48 W	72310	* 72310 00
TINIMA	LCTV	21 26 N	77 55 W	72310	* 72310 00
TINIMA	LCTV	21 37 N	78 11 W	72310	* 72310 01
TINIMA- RIO	STM	21 22 N	77 56 W	72310	* 72310 01
TINOCO	LCTV	22 45 N	83 07 W	72310	* 72310 01
TINTORE	LCTV	22 39 N	80 12 W	72310	* 72310 01
TINTORERA- PUNTA	PT	20 04 N	74 30 W	72310	* 72310 01
TIO BASILIO- CALETA	COVE	21 07 N	75 43 W	72310	* 72310 01
TIO CASTRO- ESTERO	CRUI	22 17 N	84 24 W	72310	* 72310 01
TIO FELIPE	PPL	20 25 N	75 26 W	72310	* 72310 01
TIO FELIX	LCTV	22 54 N	81 22 W	72310	* 72310 00
TIO JACINTO	LCTV	22 17 N	79 55 W	72310	* 72310 01
TIO JENO	PPL	21 04 N	76 05 W	72310	* 72310 01
TIO JOAQUEN- CAYO	ISL	21 26 N	78 45 W	72310	* 72310 00
TIO LUIS- POINT SEE					* 72310 00
CUCHILLO- PUNTA	PT	20 06 N	77 31 W	72310	* 72310 00
TIO LUQUA- PICO SEE					* 72310 01
TIO LUQUE- PICO	PC	20 03 N	77 04 W	72310	* 72310 01
TIO LUQUE- ARROYO	STM	20 05 N	77 03 W	72310	* 72310 01
TIO LUQUE- PICO	PC	20 03 N	77 04 W	72310	* 72310 00
TIO WINGO- ARROYO	STM	20 18 N	76 31 W	72310	* 72310 01

TOLTONA	LCTV	23 30 N	97 13 W	72920 01	TOMAS REYES	PPLL	22 47 N	81 17 W	72930 01
TOLEDO	PPLL	22 56 N	80 20 W	72940 01	TOMATE, PUNTA	PT	21 17 N	76 31 W	72940 01
TOLEDO SEE MANILLA	PPLL	23 04 N	82 20 W	72920 00	TOMATE, ZANJA	SN	22 41 N	82 24 W	72920 01
TOLEDO SEE					TOMATERAL	LCTV	20 23 N	77 07 W	72940 01
MARQUEL MARTINEZ PRIETO, CENTRAL	CTL	23 03 N	82 25 W	72920 00	TOMATES, ZANJA LOS	OTCH	22 42 N	82 18 W	72920 01
TOLEDO	LCTV	22 19 N	81 17 W	72930 01					
TOLDO	LCTV	22 44 N	83 55 W	72910 01	TOMA VEINTIS	LCTV	20 53 N	78 13 W	72940 01
TOLDO	LCTV	22 49 N	82 18 W	72920 01	TOME	LCTV	20 49 N	77 48 W	72950 01
TOLDO	LCTV	22 55 N	80 29 W	72940 01	TOMEQUIA SEE CASERIO EL TOMEDJEN	PPLL	22 49 N	81 03 W	72930 00
TOLDO	LCTV	23 02 N	82 23 W	72920 01	TOMEN	LCTV	21 27 N	78 01 W	72950 01
TOLDO	HN	23 13 N	76 30 W	72940 01	TOMORINA	PPLL	22 10 N	84 16 W	72910 01
TOLDO	RSTP	20 59 N	75 34 W	72930 01	TOMORINAS	LCTV	21 10 N	84 21 W	72910 01
TOLDO, MINA	HN	22 45 N	80 17 W	72940 01	TOMUJEN	PPLL	21 05 N	75 54 W	72940 01
TOLETE, ESTERO DEL	SNLT	21 36 N	79 26 W	72940 01	TOMUERA SEE VANTERAS	LCTV	22 15 N	79 38 W	72940 00
TOLETE, PUNTA	PT	21 58 N	79 31 W	72940 01	TOPY, RIO SEE COPEV, ARROYO	SN	22 40 N	81 52 W	72920 00
TOLETE, PUNTA DE	PT	22 02 N	84 24 W	72910 01	TOPI	LCTV	20 29 N	75 14 W	72940 01
TOLETE, PUNTA DEL	PT	21 36 N	79 27 W	72940 01	TORALES	EST	22 51 N	81 39 W	72930 01
TOLLOSA, ESTERO LA	SNLT	22 41 N	77 13 W	72950 01	TORALEC	LCTV	22 52 N	81 39 W	72930 01
TOLON, SEE VALIENTE	LCTV	22 48 N	81 35 W	72930 00	TORANCO SEE TORANZO	LCTV	22 09 N	80 34 W	72940 00
TOLON	LCTV	23 00 N	81 34 W	72930 01	TORANZO	LCTV	20 90 N	76 10 W	72940 02
TOLUCA, ARROYO	SN	21 11 N	78 20 W	72950 01	TORANZO	LCTV	22 09 N	80 34 W	72940 01
TOLLOSA, BOCA DE LA	CMPL	21 11 N	78 20 W	72940 01	TORBELLINO	LCTV	22 49 N	81 04 W	72930 01
TOMAS, SALINAS LE SEE					TORCUATO RIELLOVA SEE				
LA TOMAS, SALINAS	SALT	20 43 N	77 22 W	74140 00	TORCUATO RIELLOVA	LCTV	22 13 N	80 25 W	72940 00
TOMAS	LCTV	21 48 N	82 15 W	72920 01	TORCUATO RIELLOVA	LCTV	22 13 N	80 25 W	72940 02
TOMAS	LCTV	22 35 N	83 22 W	72940 01	TORERO	HN	20 06 N	75 45 W	72940 01
TOMASA	LCTV	22 30 N	79 33 W	72940 01	TORILLO SEE EL TORILLO	LCTV	21 46 N	76 21 W	72930 00
TOMASA	LCTV	22 48 N	82 07 W	72920 01	TORREDO	PPLL	21 07 N	78 09 W	72950 00
TOMASA SEE LA TOMASA	LCTV	22 55 N	82 36 W	72920 00	TORERO	LCTV	22 22 N	79 20 W	72940 01
TOMASA SEE LA TOMASA	LCTV	22 46 N	80 34 W	72940 00	TORERO	RSTP	20 59 N	75 51 W	72940 00
TOMAS BETANCOURT	LCTV	21 58 N	79 29 W	72940 01	TORIBIO	COVE	22 57 N	80 07 W	72940 01
TOMAS CASTILLO	LCTV	21 47 N	79 39 W	72950 01	TORIBIO, INSEADRA DE	LCTV	20 57 N	75 58 W	72940 01
TOMASITA	LCTV	22 47 N	82 20 W	72920 01	TORIBIO, ARROYO	SINI	22 23 N	84 12 W	72940 01
TOMASITA	LCTV	22 54 N	82 23 W	72920 01	TORIBIO, PUNTA DE	PT	22 57 N	80 07 W	72940 01
TOMASITA SEE TOMASITO	LCTV	23 09 N	82 11 W	72920 00	TORIBIO CALELLON SEE SANTA ROSA	LCTV	22 09 N	79 31 W	72940 00
TOMASITO	PPLL	22 34 N	83 26 W	72910 01	TORICIS	LCTV	22 33 N	80 05 W	72940 01
TOMASITO	LCTV	23 09 N	82 11 W	72920 01	TORINTA	LCTV	22 06 N	76 08 W	72940 01
TOMAS MORALES SEE MORALES	PPLL	22 15 N	79 24 W	72940 00	TORIENTA	LCTV	22 48 N	81 57 W	72920 01

TORNO, LOMA EL	MI	21 57 N	80 09 W	72360 01	TORRE, PENINSULA DE LA	PER	20 50 N	15 35 W	72360 01
TORNO DEL CABRÓN	LCTV	22 31 N	81 35 W	72350 01	TORREN	LCTV	22 40 N	83 30 W	72350 01
TORO SEE EL TORO	LCTV	22 42 N	81 18 W	72310 00	TORRENS	LCTV	23 00 N	82 20 W	72320 01
TORO	LCTV	22 50 N	80 24 W	72360 01	TORREÓN, CALETA	COVE	23 02 N	82 34 W	72320 00
TORO, ARROYO	STM	20 25 N	75 18 W	72360 01	TORREÓN, PUNTA DEL	PI	23 02 N	82 45 W	72310 00
TORO, ARROYO	STM	20 25 N	75 32 W	72360 01	TORRE QUEMADA	PML	22 11 N	86 40 W	72360 01
TORO, ARROYO EL	STM	20 21 N	75 18 W	72360 01	TORRES	PML	22 51 N	82 31 W	72320 01
TORO, CALETA DEL	COVE	22 03 N	80 53 W	72360 01	TORRES	LCTV	20 31 N	76 00 W	72360 01
TORO, CAYITO	HWK	22 01 N	78 28 W	72340 01	TORRES	LCTV	20 30 N	77 00 W	72360 01
TORO, CEJA DEL	HLL	22 43 N	83 42 W	72310 01	TORRES	LCTV	21 01 N	77 35 W	72350 01
TORO, CUCHILLA DE	HLL	22 06 N	80 45 W	72360 01	TORRES	LCTV	21 12 N	77 38 W	72350 01
TORO, ENSEADA DEL SEE	COVE	22 03 N	80 53 W	72360 01	TORRES	LCTV	21 25 N	76 57 W	72360 00
TORO, CALETA DEL	PMD	22 04 N	84 01 W	72310 01	TORRES	LCTV	22 45 N	81 07 W	72350 01
TORO, LABANA EL	HLL	22 35 N	83 35 W	72310 00	TORRES	LCTV	22 49 N	82 20 W	72320 01
TORO, LOMA EL SEE EL TORO- LOMA	HLLS	20 53 N	76 04 W	72360 00	TORRES	LCTV	23 00 N	81 45 W	72350 01
TORO, LOMAS DEL									
TORO, RIO	STM	19 52 N	77 27 W	72360 01	TORRIENTE	PML	22 55 N	81 15 W	72350 01
TORO CAY SEE TORO NORTE, CAYO	PER	19 50 N	75 00 W	72300 00	TORRIENTE	LCTV	22 20 N	79 04 W	72360 01
TORO DEL NORTE, CAYO SEE					TORRIENTE	LCTV	22 42 N	80 30 W	72350 01
TORO NORTE, CAYO	PER	19 50 N	75 00 W	72300 00	TORRIENTE	LCTV	22 42 N	81 22 W	72350 01
TORO DEL SUR, CAYO SEE					TORRIENTE SEE EL TEJAN	LCTV	23 00 N	81 10 W	72350 00
SOUTH TORO CAY	PER	19 57 N	75 00 W	72361 00					
TORIELLA SEE LA TORIELLA	LCTV	20 57 N	76 40 W	72360 00	TORRIJO	LCTV	21 42 N	75 12 W	72350 01
TORO NORTE, CAYO (CUBA)					TORRIQUEMI	LCTV	22 44 N	82 10 W	72320 01
NORTH TORO CAY (U.S. NAVAL BASE)	PER	19 50 N	75 00 W	72300 01	TORTOLA	LCTV	22 48 N	81 01 W	72350 01
TORONTO	PML	22 47 N	82 30 W	72320 01	TORTUGA SEE LA TORTUGA	PML	22 19 N	83 25 W	72310 00
TORO NÚMERO DOS	LCTV	20 47 N	77 45 W	72350 01	TORTUGA	LCTV	22 51 N	83 20 W	72310 01
TORO NÚMERO 2 SEE TORO NÚMERO DOS	LCTV	20 47 N	77 45 W	72350 00					
TOROS, PASO DE LOS	FMD	21 08 N	78 09 W	72350 01	TORTUGA, CAYO	ISL	20 41 N	75 30 W	72360 01
					TORTUGA, ENSEADA	DAY	22 51 N	83 30 W	72310 01
TORO SUR, CAYO SEE SOUTH TORO CAY	PER	19 57 N	75 00 W	72361 00	TORTUGA, RÍO SEE CAHITO, RÍO	STM	22 51 N	83 29 W	72310 00
TORONTO SEE TORONTO	PML	22 47 N	82 30 W	72320 00	TORTUGAS	PML	22 50 N	83 29 W	72310 01
TORTUGUILLA SEE TRES POR CIENTO	PML	22 45 N	83 44 W	72310 00	TORTUGAS	LCTV	22 49 N	83 29 W	72310 01
TORNADO	LCTV	21 49 N	80 00 W	72360 01					
TORNALBA	PML	22 11 N	83 55 W	72310 01	TORTUGAS, CAYO SEE TORTUGA, CAYO	ISL	20 41 N	75 30 W	72360 00
TORNALBAS	LCTV	20 20 N	76 10 W	72360 01	TORTUGAS, RÍO SEE CAHITO, RÍO	STM	22 51 N	83 29 W	72310 00
TORRE	PML	20 22 N	74 57 W	72360 01	TORTUGUILLA	PML	19 50 N	74 50 W	72360 01
TORRE	PML	22 30 N	80 51 W	72350 01	TORTUGUILLA, ARROYO	STM	19 50 N	74 55 W	72360 01
TORRE SEE TORRES	LCTV	21 01 N	77 35 W	72350 00	TORTUGUILLA, PLAYA	BCM	19 50 N	74 56 W	72360 01
					TORTUGUILLA, PUNTA	PI	19 50 N	74 54 W	72360 01

TORTUGUITA BRAZO	SM	20 22 N	77 07 W	72360 01	TRANQUERA	LCTV	20 39 N	76 40 W	72360 02
TOSCA SEE SAN MARCOS	PPL	22 54 N	01 16 W	72350 00	TRANQUERA- ARROYO	SM	20 56 N	76 16 W	72360 01
TOSCA	LCTV	22 37 N	01 12 W	72350 01	TRANQUERA DE PIEDRAS	PPL	21 00 N	77 56 W	72350 01
TOSCA	LCTV	22 40 N	01 42 W	72350 01	TRANQUERAS SEE LA TRANQUERA	LCTV	20 57 N	76 35 W	72360 00
TOSCANO	PPL	22 47 N	02 45 W	72310 01	TRANQUERO COLORADO	LCTV	23 00 N	01 56 W	72320 01
TOSCANO	LCTV	22 52 N	01 00 W	72350 01	TRANQUIL BOND	PPL	22 21 N	00 22 W	72340 01
TOSCANO	LCTV	22 53 N	01 08 W	72310 01	TRANQUIL BOND	PPL	22 22 N	00 22 W	72340 01
TOSCANO	LCTV	22 53 N	01 34 W	72320 01	TRANQUIL BOND	LCTV	20 05 N	75 32 W	72360 01
TOSCANO	LCTV	22 53 N	03 19 W	72310 01	TRANQUIL BOND	LCTV	22 45 N	01 21 W	72350 01
TOSINO	LCTV	22 25 N	00 10 W	72340 01	TRANQUIL BOND	LCTV	22 54 N	01 54 W	72320 01
TOSORO, LAGUNA DEL SEE					TRANSFORMADOR SANTA ISABEL SEE				
TOSORO, LAGUNA DEL	LA	22 21 N	01 07 W	72350 00	SANTA ISABEL	LCTV	22 40 N	00 45 W	72350 00
TOTAG	LCTV	22 29 N	79 34 W	72340 01	TRANSFORMACION	LCTV	23 06 N	01 16 W	72350 01
TOTAG SEE TOTAG	LCTV	22 29 N	79 34 W	72340 01	TRANSITO	PPL	22 56 N	01 23 W	72350 01
TOTI	LCTV	20 26 N	76 40 W	72360 01	TRANSPORTADO EL LECHUZA SEE				
TOTI	LCTV	21 05 N	77 40 W	72350 01	EL LECHUZA	PPL	22 40 N	01 03 W	72350 00
TOTI, CAYO	ISL	21 14 N	76 29 W	72360 01	TRANSPORTADOR SANTA ROSA SEE				
TOUNENO	RSTP	20 30 N	76 02 W	72360 01	SANTA ROSA	LCTV	22 49 N	00 59 W	72350 00
TOUNENO SEE TOUNENO	RSTP	20 30 N	76 02 W	72360 00					
TRABADORO, CANAL	DICH	21 57 N	78 01 W	72350 01	TRAPICHE	LCTV	22 06 N	00 23 W	72340 01
TRABAJOSA	LCTV	21 57 N	79 53 W	72340 01	TRAPICHE	LCTV	22 14 N	79 55 W	72340 01
TRABUJO	PPL	21 31 N	78 24 W	72350 01	TRAPIZONDA	LCTV	22 40 N	01 52 W	72320 01
TRABUJO, ARROYO	SMH	21 29 N	78 25 W	72350 01	TRANQUILIDAD SEE TRANQUILIDAD	LCTV	22 54 N	01 54 W	72320 00
TRABUJO, CAYO	ISL	21 30 N	01 05 W	72360 03	TRAVESIA	LCTV	20 29 N	76 13 W	72360 01
TRABUJO SEE PEDROSO	PPL	22 39 N	01 19 W	72350 00	TRAVESIA- LAGUNA	LA	20 29 N	76 13 W	72360 01
TRAMPA SEE LA TRAMPA	LCTV	23 05 N	02 12 W	72320 00	TRAVESIAS SEE TRAVESIA	LCTV	20 29 N	76 13 W	72360 00
TRAMPA, LOMA DE LA	MT	21 50 N	79 58 W	72350 01	TRAVESIAS	LCTV	22 56 N	02 42 W	72310 01
TRAMPO SEE TRAMPO	PPL	21 11 N	76 27 W	72360 00	TRAVESIA- CAYO	ISL	21 53 N	01 50 W	72360 03
TRAMPO, DIEGO LA CAMA	LCTV	22 53 N	02 43 W	72310 01	TRAVESIO	PPL	22 47 N	02 04 W	72320 01
TRANCA SEE EL PINAR	PPL	22 19 N	03 46 W	72310 00	TRAVESIO	LCTV	22 54 N	02 20 W	72320 01
TRANCA SEE LA TRANCA	PPL	22 21 N	03 46 W	72310 00	TRAVESIO	LCTV	23 03 N	01 55 W	72320 01
TRANCA, ARROYO	SMH	22 36 N	03 40 W	72310 01	TRAVESIO- CAYO SEE TRAVESIA, CAYO	ISL	21 53 N	01 50 W	72360 00
TRANCAS, ARROYO	SM	22 19 N	03 45 W	72310 01	TRAVESIO- LOMA	ML	23 06 N	01 57 W	72320 01
TRANCAS, ARROYO	SM	22 35 N	00 14 W	72340 01	TREBUJO	LCTV	22 54 N	02 25 W	72320 01
TRANQUERA	PPL	22 04 N	00 36 W	72360 01	TRECE PUEBLAS	LCTV	22 26 N	00 00 W	72340 01
TRANQUERA SEE LA TRANQUERA	LCTV	20 37 N	76 35 W	72360 00	TRELLES- ZARAJ	DICH	22 54 N	00 10 W	72360 01
TRANQUERA	LCTV	20 30 N	76 34 W	72360 02	TRENTUNERA, ARROYO	SMH	20 12 N	76 45 W	72360 01
					TRENOLERA	RSTP	23 06 N	01 57 W	72320 01
					TRENOPADA	LCTV	20 19 N	75 08 W	72360 01

TRENO OCHO	LCTV	20 47 N	76 12 W	72360 02	TRES HERMANOS	LCTV	22 46 N	83 14 W	72310 01
TREPADOS DE VAGUANADO	LCTV	21 55 N	80 14 W	72360 01	TRES HERMANOS	LCTV	22 51 N	81 41 W	72330 01
TRES ARROYOS SEE					TRES HERMANOS	LCTV	23 01 N	81 47 W	72320 01
DELIRIO I TRES ARROYOS	LCTV	20 01 N	75 40 W	72360 00	TRES HERMANOS	LCTV	23 07 N	81 57 W	72320 01
TRES BOQUERONES, CAYO LCS SEE					TRES JOSEFAS	WT	20 17 N	75 47 W	72360 01
LCS TRES BOQUERONES, CAYO	ISL	22 29 N	82 27 W	72320 00					
TRES BRAZOS	PHLL	20 04 N	75 28 W	72360 01					
					TRES LIQUAS	LCTV	21 08 N	77 16 W	72350 01
TRES CABALLOS	LCTV	22 50 N	82 30 W	72320 01	TRES LEGUAS SEE LAS TRES LEGUAS	LCTV	21 10 N	77 13 W	72350 00
TRES CAMINOS	PHLL	22 15 N	83 40 W	72310 01	TRES MACHOS - LOMA DE	HT	19 57 N	77 08 W	72360 01
TRES CAMINOS	LCTV	21 59 N	79 47 W	72360 01	TRES MANONCILLOS SEE				
TRES CAROLINAS	LCTV	22 35 N	80 13 W	72360 01	TRES MANONCILLOS	LCTV	20 24 N	76 17 W	72360 00
TRES CEIBAS	PHLL	21 46 N	79 02 W	72350 01	TRES MANONCILLOS	LCTV	20 24 N	76 17 W	72360 01
TRES CEIBAS	LCTV	21 44 N	79 03 W	72350 01	TRES MARIAS SEE TRES MARIAS	LCTV	22 30 N	81 09 W	72330 00
TRES CEIBAS	LCTV	21 57 N	78 47 W	72350 01	TRES MARIAS	PHLL	21 40 N	78 51 W	72350 01
TRES CUQUES	PHLL	20 14 N	76 13 W	72360 03	TRES MARIAS	PHLL	22 30 N	80 50 W	72330 01
TRES CUARTOS	LCTV	22 54 N	82 33 W	72320 02	TRES MARIAS	LCTV	20 50 N	77 20 W	72360 01
TRES CUARTOS	LCTV	22 56 N	82 37 W	72320 01	TRES MARIAS	LCTV	21 82 N	77 12 W	72360 01
TRES CUATROS SEE TRES CUARTOS	LCTV	22 54 N	82 33 W	72320 00	TRES MARIAS	LCTV	21 99 N	79 24 W	72360 01
TRES GOLFOS SEE TRES GOLFOS	PHLL	21 40 N	78 55 W	72350 00	TRES MARIAS	LCTV	21 48 N	78 10 W	72350 01
TRES GOLFOS	PHLL	21 45 N	78 51 W	72350 00	TRES MARIAS	LCTV	22 31 N	80 50 W	72330 01
TRES GOLFOS SEE TRES GOLFOS	PHLL	21 47 N	78 53 W	72350 00	TRES MARIAS	LCTV	22 36 N	81 09 W	72330 01
TRES GOLFOS	PHLL	21 54 N	78 42 W	72350 01	TRES MARIAS	LCTV	22 57 N	81 13 W	72330 01
TRES HERMANAS	PHLL	21 43 N	79 02 W	72350 01	TRES MARIAS - CAYOS LAS SEE				
TRES HERMANAS	PHLL	22 20 N	80 24 W	72360 01	MEONAS - CAYOS LAS	ISLS	20 42 N	75 32 W	72360 00
TRES HERMANAS	LCTV	20 29 N	75 36 W	72360 01	TRES PALACIOS	LCTV	22 43 N	80 31 W	72360 01
TRES HERMANAS	LCTV	22 05 N	78 32 W	72350 01	TRES PALMAS	LCTV	20 31 N	75 16 W	72360 01
TRES HERMANAS SEE TRES HERMANOS	LCTV	22 13 N	79 53 W	72360 00	TRES PALMAS SEE LA PALMA	LCTV	21 52 N	79 09 W	72350 00
					TRES PALMAS	LCTV	22 05 N	79 24 W	72360 01
TRES HERMANAS	LCTV	22 19 N	80 25 W	72360 01	TRES PALMAS	LCTV	22 07 N	79 07 W	72350 01
TRES HERMANAS SEE TRES HERMANOS	LCTV	23 07 N	81 57 W	72320 00	TRES PALMAS	LCTV	22 12 N	80 06 W	72360 01
TRES HERMANOS	PHLL	20 00 N	75 33 W	72360 01	TRES PALMAS	LCTV	22 29 N	80 64 W	72360 01
TRES HERMANOS	PHLL	22 20 N	80 49 W	72360 01	TRES PALMAS	WT	22 13 N	79 34 W	72360 01
TRES HERMANOS	LCTV	22 29 N	79 45 W	72360 01	TRES PALMAS - ARROYO	STN	22 12 N	79 50 W	72360 01
TRES HERMANOS	LCTV	21 31 N	77 29 W	72350 01	TRES PALMAS - RIO SEE				
TRES HERMANOS	LCTV	21 45 N	79 43 W	72360 01	TRES PALMAS - ARROYO	STN	22 12 N	79 50 W	72360 00
TRES HERMANOS	LCTV	22 13 N	79 31 W	72360 03	TRES PICOS	PHLL	22 09 N	80 39 W	72360 01
TRES HERMANOS	LCTV	22 13 N	79 53 W	72360 01	TRES PICOS	LCTV	22 23 N	80 27 W	72360 01
TRES HERMANOS	LCTV	22 18 N	79 58 W	72360 01	TRES POR FUEGTO	PHLL	22 45 N	83 44 W	72310 01
					TRES RIOS	LCTV	20 13 N	77 06 W	72360 01
TRES HERMANOS	LCTV	22 22 N	79 27 W	72360 01					

TRIN ROSAS	LCTV	22 44 N	01 03 W	72330 01	TRINIDAD SEE SABANA DE LA TRINIDAD	PPL	22 01 N	78 35 W	72350 00
TRIN VJ	PPL	22 45 N	02 46 W	72310 01	TRINIDAD	PPL	22 37 N	83 22 W	72310 01
TRIN VJ	LCTV	22 46 N	02 46 W	72310 01	TRINIDAD	PPL	22 44 N	82 50 W	72310 01
TRIN-VOL	PPL	23 02 N	02 22 W	72320 01	TRINIDAD	PPL	22 54 N	82 01 W	72320 01
TRIANA	PPL	22 46 N	80 15 W	72340 01	TRINIDAD SEE LA TRINIDAD	EST	21 10 N	78 26 W	72350 00
TRIANA	LCTV	22 06 N	79 42 W	72340 01	TRINIDAD	LCTV	20 10 N	76 00 W	72340 01
TRIANA	LCTV	22 50 N	80 10 W	72340 01	TRINIDAD	LCTV	20 42 N	76 09 W	72340 01
TRIANA	LCTV	23 00 N	81 32 W	72330 01	TRINIDAD SEE LA TRINIDAD	LCTV	20 42 N	76 31 W	72340 00
TRIANA	RSTP	21 03 N	76 06 W	72340 00	TRINIDAD	LCTV	21 10 N	77 06 W	72340 01
TRIANA, LOMA	MEL	23 00 N	81 16 W	72330 01	TRINIDAD	LCTV	22 37 N	79 50 W	72340 01
TRIANGULO	PPL	22 59 N	81 26 W	72330 01	TRINIDAD	LCTV	22 42 N	83 13 W	72310 01
TRIANGULO	LCTV	22 45 N	81 57 W	72329 01	TRINIDAD	LCTV	22 46 N	80 09 W	72340 01
TRIANGULO, CAYO	ISA	21 50 N	82 35 W	72320 01	TRINIDAD	LCTV	22 49 N	81 53 W	72320 01
TRIAS	LCTV	22 40 N	80 36 W	72340 01	TRINIDAD	LCTV	22 42 N	82 29 W	72320 01
TRIPILIN	LCTV	20 10 N	74 51 W	72340 01	TRINIDAD	LCTV	22 49 N	82 40 W	72320 01
TRIBUTARIOS DE MINERVA	RF	22 21 N	77 52 W	72350 01	TRINIDAD	LCTV	22 50 N	80 12 W	72340 01
TRIDENTE	PPL	22 48 N	81 49 W	72320 01	TRINIDAD SEE TRINIDAD DE OMBEDO	LCTV	22 50 N	81 20 W	72330 00
TRIGENIO	LCTV	21 09 N	77 30 W	72350 01	TRINIDAD	LCTV	22 50 N	81 57 W	72320 01
TRIQUEMO	LCTV	20 02 N	75 10 W	72340 01	TRINIDAD	LCTV	22 56 N	82 03 W	72320 01
TRILLADERAS	PPL	21 56 N	79 06 W	72350 01	TRINIDAD	LCTV	22 56 N	82 20 W	72320 01
TRILLADERAS	PPL	21 56 N	79 07 W	72350 00	TRINIDAD SEE SANTA TRINIDAD	LCTV	22 56 N	82 26 W	72320 00
TRILLADERAS	LCTV	21 54 N	79 07 W	72350 01	TRINIDAD	LCTV	22 58 N	82 32 W	72320 01
TRILLADERAS, ARROYO	STM	21 54 N	79 13 W	72350 01	TRINIDAD SEE SANTISIMA TRINIDAD	LCTV	23 06 N	82 06 W	72320 00
TRILLADERAS, RIO SEE					TRINIDAD	RSTP	23 07 N	82 06 W	72320 01
TRILLADERAS, ARROYO	STM	21 54 N	79 13 W	72350 00	TRINIDAD, ALTURAS DE SEE				
TRILLADERITAS	LCTV	21 55 N	79 06 W	72350 01	TRINIDAD, SIERRA DE	MES	21 56 N	80 00 W	72340 00
TRILLÓN SEE EL TRILLÓN	LCTV	22 07 N	79 00 W	72350 00	TRINIDAD, CENTRAL SEE				
TRINIMO	LCTV	22 34 N	79 52 W	72340 01	FEDERACIÓN NACIONAL DE TRABAJADORES				
TRINCHERA, LOMA LA SEE					AVUCAMEROS, CENTRAL	CTL	21 49 N	79 50 W	72340 00
LA TRINCHERA, LOMA	MEL	22 51 N	83 16 W	72310 01	TRINIDAD, ESTACIÓN	RSTA	21 40 N	79 50 W	72340 00
TRINCHERAS, PASO DE LJS	PASS	21 41 N	77 56 W	72350 01	TRINIDAD, FUNDO DE SEE				
TRINCHET	LCTV	21 07 N	76 52 W	72340 01	LA TRINIDAD, FUNDO	EST	21 10 N	78 24 W	72350 00
TRINIDAD	PPL	20 10 N	75 40 W	72340 01	TRINIDAD, GRUPO DE SEE	MES	21 56 N	80 00 W	72340 00
TRINIDAD	PPL	20 14 N	75 42 W	72340 01	TRINIDAD, SIERRA DE	ADMO	21 48 N	79 50 W	72340 01
TRINIDAD	PPL	20 52 N	77 51 W	72350 03	TRINIDAD, MUNICIPIO DE				
TRINIDAD	PPL	21 17 N	76 50 W	72340 01	TRINIDAD, SIERRA DE	MES	21 56 N	80 00 W	72340 00
TRINIDAD SEE LA TRINIDAD	PPL	21 41 N	78 21 W	72350 00	TRINIDAD, SIERRAS DE SEE	MES	21 56 N	80 00 W	72340 00
TRINIDAD	PPL	21 40 N	79 50 W	72340 01	TRINIDAD, SIERRA DE	MES	21 56 N	80 00 W	72340 00

TRINIDAD DE GUDES	LCTV	22 48 N	01 30 W	72330 01				
TRINIDAD DE OVIEDO	LCTV	22 50 N	01 28 W	72330 01				
TRINIDAD DE PALMA ALTA	LCTV	21 32 N	02 41 W	72320 01				
TRINIDAD DE VENGANZA BALOS SEE								
SANTISIMA TRINIDAD DE VENGANZABALOS	LCTV	20 34 N	75 38 W	72340 00				
TRINIDAD MOUNTAINS SEE								
TRINIDAD, SIERRA DE	MFS	21 56 N	09 08 W	72340 00				
TRINIDAD QUESAM	LCTV	21 30 N	78 30 W	72350 01				
TRINITARIO, AGUAYO	STMJ	22 02 N	00 05 W	72340 01				
TRISTE, CAYO	ISL	23 01 N	00 25 W	72340 01				
TRISTE, CAYO	ISL	23 03 N	00 34 W	72340 01				
TRISTE, CAYOS	ISL	21 54 N	04 54 W	72310 01				
TRIUNIBATO SEE TRIUNFIRATO								
TRIUNFANA SEE GODINEZ	MPL	22 56 N	01 32 W	72330 00				
TRIUNFO	LCTV	22 32 N	00 54 W	72330 00				
TRIUNFO	PPL	20 15 N	75 47 W	72360 02				
TRIUNFO	PPL	21 56 N	70 11 W	72330 01				
TRIUNFO	PPL	22 59 N	01 22 W	72330 01				
TRIUNFO SEE								
HORACIO RODRIGUEZ, CENTRAL	CTL	22 59 N	01 22 W	72330 00				
TRIUNFO SEE EL TRIUNFO	LCTV	20 00 N	76 22 W	72360 00				
TRIUNFO	LCTV	21 15 N	78 03 W	72330 01				
TRIUNFO	LCTV	22 34 N	00 01 W	72330 01				
TRIUNFO	LCTV	22 56 N	00 42 W	72340 01				
TRIUNFO	LCTV	23 00 N	01 22 W	72330 01				
TRIUNFIRATO	PPL	22 56 N	01 32 W	72330 01				
TRIUNFIRATO	LCTV	22 38 N	79 52 W	72340 01				
TRIUNFIRATO	RSTP	21 00 N	75 54 W	72360 01				
TROCHA SEE LA TROCHA	LCTV	20 50 N	76 16 W	72360 00				
TROCHA SANTA JUSTA, CORDILLERA	MEL	20 59 N	75 51 W	72360 01				
TROCONES	PPL	20 18 N	75 56 W	72360 01				
TROCONES	LCTV	20 17 N	75 56 W	72360 01				
TROCONES, PASO	FORD	20 18 N	75 56 W	72360 01				
TROCONIS SEE TROCONES	PPL	20 18 N	75 56 W	72360 02				
TROCONIS SEE TROCONES								
TROCONIS, PASO SEE TROCONES, PASO	LCTV	20 27 N	75 56 W	72360 00				
TROLLAND SEE TROYANO	FORD	20 18 N	75 56 W	72360 00				
TROPPADA, PUNTA DE LA SEE	LCTV	23 07 N	01 56 W	72320 00				
TROMPETA, PUNTA DE LA	PT	22 05 N	00 25 W	72340 00				
TROMPETA, PUNTA DE LA	PT	22 05 N	00 25 W	72340 01				
TROMPO	PPL	21 11 N	76 22 W	72360 01				
TROMCO	LCTV	23 03 N	02 00 W	72320 01				
TROMCO DE CEIBA SEE								
TROMCO DE CEIBA BERDINA	LCTV	22 36 N	03 19 W	72310 00				
TROMCO DE CEIBA BERDINA	LCTV	22 36 N	03 19 W	72310 01				
TROMCO DE PALMA	LCTV	22 43 N	00 25 W	72340 01				
TROMCO DE PALMAS SEE								
TROMCO DE PALMA	LCTV	22 43 N	00 25 W	72340 00				
TROMCON SEE EL TROMCON	LCTV	22 84 N	75 33 W	72340 00				
TROMCONES	LCTV	21 19 N	78 01 W	72350 01				
TROMCONES SEE PINO SOLO	LCTV	22 35 N	03 21 W	72310 00				
TROMPCON	PPL	22 54 N	00 36 W	72360 01				
TROYA, ARROYO	STMJ	22 37 N	03 01 W	72310 01				
TROYANO	LCTV	23 07 N	01 56 W	72320 01				
TROYANU, ARROYO	STMJ	20 01 N	77 31 W	72360 01				
TROYANU	PPL	21 30 N	77 39 W	72350 01				
TUJILLO	PPL	22 59 N	02 01 W	72320 01				
TUJILLO	LCTV	22 12 N	00 27 W	72360 01				
TUJILLO	LCTV	22 28 N	00 41 W	72360 01				
TUJILLO SEE SANTA ROSA	LCTV	22 49 N	02 00 W	72320 00				
TUJILLO	RSTP	22 49 N	02 00 W	72320 01				
TUJILLO, PUNTA	PT	22 48 N	79 48 W	72340 01				
TUABAGNEY, CERRO SEE								
TUABAGNEY, CERRO	MEL	21 35 N	77 45 W	72350 00				
TUABAGNEY, CERRO	MEL	21 35 N	77 45 W	72350 01				
TUABAGNEY, LOMA SEE								
TUABAGNEY, CERRO	MEL	21 35 N	77 45 W	72350 00				
TUOELA	LCTV	22 20 N	00 02 W	72340 01				
TUOELA	LCTV	22 24 N	00 02 W	72340 01				
TUERO	LCTV	22 43 N	02 20 W	72320 01				
TUINICO	P.L.	22 00 N	79 25 W	72360 01				
TUINICO	LCTV	22 01 N	79 25 W	72340 01				
TUINICO, APADERO DE FERROCARRIL	RSTP	22 35 N	79 51 W	72340 01				
TUINICO, CENTRAL SEE								
MELANBO HERNANDEZ, CENTRAL	CTL	22 00 N	79 25 W	72340 00				
TUINICO, RIO	STM	21 52 N	79 23 W	72340 01				
TUINICO, RIO	STM	22 34 N	79 49 W	72340 01				

TUINICU SEE TUINICU	PPL	22 00 N	79 25 W	72340 00					
TUINICU SEE MELANIO HERNANDEZ, CENTRAL	CTL	22 00 N	79 25 W	72340 00					
TUINICU, RIO SEE TUINICU, RIO	STM	22 34 N	79 49 W	72340 00					
TUINICU	LCTV	22 28 N	79 33 W	72340 01					
TUJITA	POLL	20 48 N	77 41 W	72350 01					
TUMBA CAZUELA	POLL	22 19 N	80 27 W	72340 01					
TUMBA CAZUELAS SEE TUMBA CAZUELA	POLL	22 19 N	80 27 W	72340 00					
TUMBA CIENTO	LCTV	20 26 N	75 31 W	72340 01					
TUMBA CUATRO	POLL	23 07 N	82 04 W	72350 01					
TUMBA CUATRO	PPL	23 07 N	82 05 W	72350 01					
TUMBA CUATRO, LAGUNA	HRSH	22 44 N	83 52 W	72310 01					
TUMBA DE AGUIAR	LCTV	22 55 N	82 22 W	72350 01					
TUMBA DE MOSQUERA SEE EL MORTUORIO	POLL	22 46 N	82 22 W	72350 00					
TUMBA DE MOSQUERA	LCTV	22 46 N	82 22 W	72350 01					
TUMADERO	POLL	21 05 N	75 58 W	72340 01					
TUMADERO	POLL	22 16 N	84 03 W	72310 01					
TUMADERO SEE EL TUMADERO	POLL	22 17 N	83 42 W	72310 00					
TUMADERO, SIERRA SEE VALLI, EL MUGOTE DEL	HT	22 37 N	83 44 W	72310 00					
TUMBA LA BURRA	LCTV	22 32 N	80 44 W	72340 01					
TUMBA LA BURRA	LCTV	22 27 N	80 05 W	72340 01					
TUMBA LA OLLA, CAYOS	ISLS	22 55 N	79 56 W	72340 01					
TUMBA LA OLLA, PASA DE	CHAM	22 55 N	79 56 W	72340 01					
TUMBA MOSQUERA	LCTV	22 45 N	82 23 W	72350 01					
TUMBA OLLA, CAYO DE	ISL	22 52 N	79 50 W	72340 03					
TUMBAS SEE LAS TUMBAS	POLL	21 59 N	84 11 W	72310 00					
TUMBA VACA, ARROYO	STMI	20 23 N	76 14 W	72340 01					
TUMBA Y DEJA	LCTV	22 29 N	80 21 W	72340 01					
TUMBA 100 SEE TUMBA CIENTO	LCTV	20 26 N	75 31 W	72340 00					
TUMAL, PUNTA DE LA	CAPT	22 10 N	80 31 W	72340 01					
TUMAL, PUNTA	PT	21 34 N	79 06 W	72350 01					
TUMALITAS, CALETA LAS	BAY	19 54 N	77 16 W	72340 01					
TUMAS SEE VICTORIA DE LAS TUMAS	PPL	20 50 N	76 57 W	72340 00					
TUMAS	LCTV	22 09 N	83 58 W	72310 01					
TUMAS, ARROYO	STMI	20 04 N	75 44 W	72340 01					
TUMAS, ARROYO DE LAS	STM	21 34 N	82 52 W	72350 01					
TUMAS, ENSENADA DE LAS	BAY	21 38 N	79 35 W	72340 01					
TUMAS, LAGUNA DE LAS	LSN	21 39 N	79 33 W	72340 01					
TUMAS, PLAYA DE LAS	BCH	22 17 N	83 19 W	72310 01					
TUMAS, RIO SEE TUMAS, ARROYO	STMI	20 04 N	75 44 W	72340 00					
TUMAS DE GAJACABO	LCTV	20 29 N	76 54 W	72340 01					
TUMAS DE ZAZA	PPL	21 38 N	79 33 W	72340 01					
TUMPEY	POLL	22 45 N	82 53 W	72310 01					
TUMPEY	LCTV	22 45 N	82 52 W	72310 01					
TUMPEYA	LCTV	20 05 N	76 04 W	72340 01					
TUMPEYA	POLL	22 14 N	80 35 W	72340 01					
TUMPEYAS	RSTP	20 16 N	75 52 W	72340 01					
TURPEY	POLL	23 08 N	82 13 W	72350 01					
TURPEY	LCTV	22 26 N	79 50 W	72340 01					
TURPEY	LCTV	23 03 N	82 24 W	72350 01					
TURIBACCA									
TURIBACCA, CAYO SEE TURIBACCA, ISLA DE	ISL	22 17 N	78 36 W	72350 00					
TURIBACCA, ISLA DE	ISL	22 17 N	78 36 W	72350 01					
TURONES, CAYO SEE TURONES, CAYO	ISL	20 41 N	75 20 W	72340 00					
TURONES	HT	20 23 N	75 43 W	72340 01					
TURONES, PICO SEE TURONES, PICO	HT	19 59 N	76 50 W	72340 00					
TURONES	PPL	22 26 N	80 30 W	72340 01					
TURONES	LCTV	19 54 N	76 48 W	72340 01					
TURONES, ARROYO	STMI	22 25 N	80 29 W	72340 01					
TURONES, CORDILLERA DEL SEE TURONES, ESTRIBO DE	ROGE	20 00 N	76 50 W	72340 00					
TURONES, ESTRIBO DE	BAY	19 57 N	76 46 W	72340 01					
TURONES, ENSENADA DE	ROGE	20 00 N	76 50 W	72340 01					
TURONES, ESTRIBO DE	HT	19 59 N	76 50 W	72340 01					
TURONES, PICO									
TURONES, PUNTA	PT	19 54 N	76 47 W	72340 00					
TURONES, RIO	STM	19 57 N	76 45 W	72340 01					
TURONES RAMSE SEE TURONES, ESTRIBO DE	ROGE	20 00 N	76 50 W	72340 00					
TURONES	POLL	23 04 N	81 22 W	72350 01					
TURONES, CAYO	ISL	20 41 N	75 20 W	72340 01					

UBERO, ARROYO	STW	20 12 N	75 11 W	72360 01	UNION	LCTV	20 01 N	76 01 W	72360 01
UBERO, CENTRAL	LCTV	20 06 N	75 16 W	72360 01	UNION	LCTV	20 02 N	75 58 W	72360 01
UBERO	PPL	20 21 N	77 03 W	72360 01	UNION	LCTV	20 07 N	75 55 W	72360 01
UBERO, SEE PLAYA UBERO	PPL	22 51 N	79 56 W	72360 00	UNION	LCTV	21 15 N	77 48 W	72360 01
UBERO	LCTV	22 54 N	82 13 W	72360 01	UNION	LCTV	21 28 N	78 02 W	72360 01
UBERO, ARROYO SEE UBERO, RIO	STW	19 57 N	76 37 W	72360 00	UNION	LCTV	21 55 N	78 45 W	72360 01
UBERO, ESTERO	STW	22 52 N	79 58 W	72360 01	UNION	LCTV	21 56 N	78 54 W	72360 01
UBERO, PUNTA SEE UBERO, PUNTA	PT	21 17 N	76 28 W	72360 00	UNION	LCTV	22 06 N	79 42 W	72360 01
UBERO, RIO	STW	19 53 N	75 33 W	72360 01	UNION	LCTV	22 11 N	79 51 W	72360 01
UBERO ALTO, MANTA DE SEE					UNION	LCTV	22 15 N	79 55 W	72360 01
UBERO ALTO, PUNTA	PT	23 06 N	81 32 W	72360 00					
UBARTE	PPL	22 27 N	79 59 W	72360 01	UNION	LCTV	22 17 N	83 26 W	72360 01
UBACIA	PPL	22 40 N	80 12 W	72360 01	UNION	LCTV	22 26 N	79 32 W	72360 01
UBACIA, CENTRAL SEE					UNION	LCTV	22 32 N	81 11 W	72360 01
CARLOS BALBUENA, CENTRAL	CTL	27 46 N	80 12 W	72360 00	UNION	LCTV	22 38 N	81 27 W	72360 01
UBALES	PPL	21 12 N	77 37 W	72360 01					
UBALES	LCTV	21 12 N	77 37 W	72360 01					
ULLAO	LCTV	19 59 N	75 18 W	72360 01	UNION	LCTV	22 45 N	79 58 W	72360 01
ULLAO	LCTV	20 11 N	75 49 W	72360 01	UNION	LCTV	22 48 N	82 01 W	72360 01
ULLAO, RIO	STW	19 58 N	75 15 W	72360 01	UNION	LCTV	22 52 N	81 01 W	72360 01
ULLAO, RIO	STW	20 13 N	75 48 W	72360 01	UNION	LCTV	22 53 N	82 36 W	72360 01
ULLAO	LCTV	22 26 N	80 20 W	72360 01					
ULLAO, RIO SEE ULLAO, RIO	STW	20 13 N	75 48 W	72360 01	UNION SEE LA UNION	LCTV	23 01 N	82 12 W	72360 00
ULLAO FUENTES	LCTV	22 14 N	80 24 W	72360 01	UNION	LCTV	23 03 N	81 59 W	72360 01
ULLAO, PUNTA DE SEE					UNION SEE RAFAEL REYES, CENTRAL	CTL	20 12 N	75 50 W	72360 00
ULLAO, PUNTA	PT	23 06 N	80 45 W	72360 00	UNION DE REYES	PPL	22 48 N	81 32 W	72360 01
ULLAO, PUNTA	PT	23 06 N	80 45 W	72360 01	UNION DE REYES, MUNICIPIO DE	ADMO	22 48 N	81 32 W	72360 01
ULLAO	PPL	21 01 N	76 19 W	72360 01					
ULLAS									
ULLAS	PPL	21 01 N	76 20 W	72360 01	UNION REYES SEE UNION DE REYES	PPL	22 48 N	81 32 W	72360 00
UNIDAD	PPL	22 42 N	80 01 W	72360 01	UNION SANTA ROSA	LCTV	20 05 N	76 06 W	72360 01
UNIDAD SEE					UNIQUE	LCTV	20 42 N	77 09 W	72360 02
UNIDAD, PROLETARIA, CENTRAL	CTL	22 41 N	80 01 W	72360 00	UNIQUE - ARROYO	STW	20 40 N	77 03 W	72360 01
UNIDAD PROLETARIA, CENTRAL	CTL	22 41 N	80 01 W	72360 04	UNIQUE - MACIZO	EST	20 45 N	76 59 W	72360 01
UNIDAD RESIDENCIAL HABANA DEL ESTE	PPL	23 18 N	82 19 W	72360 01					
UNIMAZO, RIO	STW	21 51 N	79 47 W	72360 01	UNIQUE - RIO DE SEE UNIQUE, ARROYO	STW	20 40 N	77 03 W	72360 00
UNION SEE LA UNION	LCTV	21 52 N	83 09 W	72360 00	UNITAS	PPL	21 02 N	76 19 W	72360 01
UNION	PPL	20 13 N	76 22 W	72360 01	UNITAS - ARROYO	STW	21 02 N	76 17 W	72360 01
UNION	PPL	22 56 N	82 10 W	72360 01	UNIQUE - ARROYO	RSTP	22 49 N	81 04 W	72360 01
					UNIBO	LCTV	21 35 N	78 09 W	72360 01
					UNIBO	LCTV	21 35 N	78 10 W	72360 01

URABO, RIO SEE HUAYO, ARROYO	STW	21 38 N	78 07 W	72350 00	UVERO, PLAYA	BCM	19 55 N	76 57 W	72360 01
URABO NORIS, CENTRAL	CTL	20 36 N	76 00 W	72360 04	UVERO, PUNTA	PT	21 17 N	76 28 W	72360 01
URABTE	LCTV	22 47 N	80 04 W	72360 01	UVERO, PUNTA	PT	22 53 N	79 53 W	72360 01
URIBI	LCTV	22 02 N	80 23 W	72360 01	UVERO, PUNTA	PT	23 01 N	82 50 W	72310 00
URIBICITO, LAGUNA DE	HRSH	22 03 N	80 23 W	72360 01	UVERO, RIO	STW	19 57 N	76 37 W	72360 01
URACHAGA EXPONDER	LCTV	22 52 N	81 27 W	72360 02	UVERO ALTA, PUNTA SEE				
URACHAGA EXPONDER SEE					UVERO ALTO, PUNTA	PT	23 06 N	81 32 W	72360 00
URACHAGA EXPONDER	LCTV	22 52 N	81 27 W	72360 00	UVERO ALTO, PUNTA	PT	23 06 N	81 32 W	72360 03
URBETA	LCTV	23 07 N	82 09 W	72320 01	UVILLA	RSTW	21 02 N	75 51 W	72360 01
URBIA, LOMA DE	MLL	23 09 N	82 18 W	72320 01	UVILLA, ARROYO LA SEE				
URBUTIA	LCTV	22 19 N	79 32 W	72360 01	LA UVILLA, ARROYO	STW	21 03 N	75 51 W	72360 00
URBUTIA	LCTV	22 51 N	82 20 W	72320 01	UVITA, REALENGO SEE				
URBUTIA SEE SAN JUAN DE URBUTIA	LCTV	22 52 N	82 21 W	72320 00	UVITAS, REALENGO	AREA	20 00 N	76 43 W	72360 00
URBUTIA SEE SAN JUAN DE URBUTIA	LCTV	22 53 N	82 21 W	72320 00	UVITAS, REALENGO	AREA	20 00 N	76 43 W	72360 01
URBUTIA DEL CENTRAL, SAN AGUSTIN SEE					UVUO, RIO DE SEE ULLAO, RIO	STW	19 56 N	75 15 W	72360 00
URBUTIA	LCTV	22 19 N	79 32 W	72360 00					
URBULA SEE SANTA URBULA	DDL	21 04 N	76 07 W	72360 00					
URBULA	LCTV	21 28 N	78 05 W	72360 01					
URBULICA	LCTV	22 53 N	82 20 W	72320 01					
URBULAP	LCTV	21 11 N	77 48 W	72360 01					
URBULAT, CENTRAL	CTL	21 56 N	79 11 W	72350 04	VACA, ARROYO LA	STW	20 28 N	76 37 W	72360 01
URBULA	PRL	22 39 N	80 52 W	72360 01	VACA, ARROYO LA	STW	20 30 N	76 54 W	72360 01
URUBA	DDL	22 44 N	80 52 W	72360 01	VACA, ENSENADA DE	DAY	20 43 N	76 50 W	72360 01
URUBICO SEE URUBICA	LCTV	22 53 N	82 20 W	72320 00	VACA, ESTERO LA	COMF	22 11 N	81 33 W	72360 01
URUBIAGA	RSTW	22 23 N	80 48 W	72360 01	VACAS	LCTV	23 08 N	81 50 W	72360 01
URUBIAGA SEE URUBIAGA	RSTW	22 23 N	80 48 W	72360 00	VACAS, ENSENADA DE LAS	COMF	22 31 N	79 27 W	72360 01
URUO, ARROYO EL SEE EL URUO, ARROYO	STW	21 37 N	76 22 W	72360 00	VACIA BOTIJAS, PUNTA SC				
URUO, ARROYO LA SEE LA URUO, ARROYO	STW	21 04 N	77 51 W	72360 00	VACIA BOTIJAS, PUNTA	PT	22 41 N	82 30 W	72320 00
URUAS, CAPO LAS SEE LA URUAS, CAPO	ISL	22 49 N	83 48 W	72310 00	VACIA BOTIJAS, PUNTA	PT	22 41 N	82 30 W	72320 01
URUAS, CAPO	ISL	22 54 N	83 35 W	72360 01	VADOR SEE EL VADOR	DDL	21 03 N	76 13 W	72360 00
URUAS, CAPO	ISL	22 49 N	83 43 W	72310 01	VAGACES DE ZAMORA	LCTV	20 59 N	77 02 W	72360 01
URURO SEE PLAYA URURO	DDL	22 41 N	79 56 W	72360 00	VAGRUMA SEE VAGRUMA	LCTV	23 05 N	81 46 W	72360 00
URURO	LCTV	19 57 N	76 37 W	72360 01	VAGUITA SEE BOURZAC YEGUETA	LCTV	20 00 N	75 59 W	72360 00
URURO SEE URURO	LCTV	22 56 N	82 33 W	72320 00	VAINILLA	LCTV	22 43 N	83 05 W	72310 01
URURO, ARROYO SEE URURO, RIO	STW	19 57 N	76 37 W	72360 00	VAINILLA, ARROYO	STW	22 42 N	83 05 W	72310 01
URURO, CAPO	ISL	20 30 N	78 04 W	72350 03	VALANZUELA	DDL	20 46 N	75 39 W	72360 01
URURO, ENSENADA DEL	COMF	23 01 N	82 50 W	72310 00	VALDAJI	LCTV	22 40 N	83 16 W	72310 01
URURO, ENSENADA DEL	COMF	23 01 N	82 50 W	72310 00	VALDECILLA	DDL	22 19 N	80 46 W	72360 01

VALDES					
VALDES	LCTV	20 45 N	74 23 W	72360	01
VALDES	LCTV	21 54 N	80 11 W	72360	01
VALDES	LCTV	22 45 N	83 30 W	72319	01
VALDES	LCTV	22 48 N	82 25 W	72325	01
VALDES	LCTV	22 53 N	81 41 W	72339	01
VALDES					
VALDES	LCTV	22 53 N	83 01 W	72310	01
VALDES	LCTV	22 57 N	82 36 W	72320	01
VALDES ALDAY	LCTV	22 14 N	89 07 W	72340	01
VALDES PERIERRA	LCTV	22 16 N	79 52 W	72360	01
VALDES PERIERRA	LCTV	22 17 N	78 59 W	72360	01
VALDESPINO					
VALDESPINO	LCTV	22 31 N	79 54 W	72360	01
VALDESPINO	LCTV	22 45 N	81 55 W	72320	01
VALDESPINO	LCTV	22 58 N	82 41 W	72310	01
VALDESPINO SEE VALDES	LCTV	22 57 N	82 36 W	72320	00
VALDESUSO	POLL	22 17 N	79 23 W	72360	01
VALDEZ					
VALDEZ DIAZ	PPL	22 56 N	80 55 W	72330	01
VALDIVIA	LCTV	22 29 N	79 34 W	72360	01
VALDIVIA	LCTV	20 39 N	75 59 W	72360	01
VALDIVIA	LCTV	22 46 N	82 93 W	72320	01
VALDIVIESO	POLL	23 02 N	80 47 W	72330	01
VALDIVIESO SEE AURORA	POLL	23 03 N	80 47 W	72330	00
VALENCIA	LCTV	22 37 N	80 05 W	72360	01
VALENCIA	OSTP	23 04 N	81 55 W	72320	00
VALENCIA SEE VALIENTE	OSTP	23 05 N	81 55 W	72320	00
VALENCIANO SEE EL VALENCIANO	LCTV	23 02 N	82 36 W	72320	00
VALENCIANO, ZANJA DEL	STW	22 41 N	82 05 W	72320	01
VALENQUELA	EST	20 11 N	76 41 W	72360	01
VALENQUELA	LCTV	20 14 N	76 43 W	72360	01
VALERA	LCTV	20 17 N	75 52 W	72360	01
VALERA	LCTV	22 27 N	79 48 W	72360	01
VALERA					
VALERA	LCTV	22 43 N	81 23 W	72360	01
VALERA	LCTV	22 50 N	81 37 W	72330	01
VALERA SEE MERCULIANO	LCTV	22 50 N	81 44 W	72330	00
VALENTINO	LCTV	20 19 N	77 39 W	72360	01
VALFRID	LCTV	20 26 N	75 13 W	72360	01
VALIDO					
VALIDO	POLL	22 32 N	83 34 W	72315	01
VALIENTE					
VALIENTE	PPL	22 47 N	81 34 W	72330	01
VALIENTE	LCTV	22 46 N	82 20 W	72320	01
VALIENTE	LCTV	22 47 N	81 34 W	72330	01
VALIENTE	LCTV	22 48 N	81 35 W	72330	01
VALIENTE	LCTV	22 52 N	82 29 W	72320	01
VALIENTE					
VALIENTE	LCTV	22 52 N	82 30 W	72320	01
VALIENTE	OSTP	22 40 N	81 34 W	72320	01
VALIENTE	OSTP	23 05 N	81 55 W	72320	02
VALLEADARES	LCTV	22 64 N	81 35 W	72330	01
VALLEADARES	LCTV	22 45 N	81 35 W	72330	01
VALLEADARES					
VALLEADARES	LCTV	22 33 N	80 40 W	72330	01
VALLEADARES	LCTV	22 54 N	82 27 W	72320	01
VALLE	POLL	21 54 N	79 03 W	72350	01
VALLE	POLL	22 18 N	83 49 W	72310	01
VALLE	LCTV	22 17 N	79 57 W	72360	01
VALLE					
VALLE	LCTV	22 17 N	79 56 W	72360	01
VALLE	LCTV	22 47 N	81 49 W	72320	01
VALLE	LCTV	22 53 N	82 28 W	72320	01
VALLE	LCTV	22 54 N	82 28 W	72320	01
VALLE, APICADO	OSTP	21 56 N	79 04 W	72350	00
VALLE, EL HOPOTE DEL					
VALLE, LAGUNA SEE	ST	22 37 N	83 44 W	72310	01
VALLE, LAGUNA VALLE					
VALLE DE VARGAS	WESH	21 41 N	79 25 W	72360	00
VALLE DE VARGAS	WV	20 29 N	75 46 W	72360	01
VALLE DE VERA	LCTV	22 18 N	80 03 W	72360	01
VALLE DE VOTO	LCTV	22 10 N	80 02 W	72360	01
VALLEJO					
VALLEJO	LCTV	20 06 N	75 51 W	72360	01
VALLEJO	LCTV	21 41 N	79 31 W	72360	01
VALLE JUAN	LCTV	21 50 N	84 24 W	72-10	01
VALLE LAGO	LCTV	21 42 N	79 09 W	72-50	01
VALLE SAN JUAN SEE VALLE JUAN	LCTV	21 50 N	84 24 W	72310	00
VALLESITO					
VALLESITO	LCTV	21 50 N	79 54 W	72360	01
VALLE SPA	LCTV	21 53 N	78 00 W	72350	01
VALLE SPA	LCTV	22 49 N	82 06 W	72320	01
VALLE SPA	LCTV	22 58 N	82 35 W	72320	01
VALLE SPA	LCTV	22 14 N	80 24 W	72360	01
VALLE SPA					
VALLE SPA	LCTV	22 32 N	83 20 W	72310	01

VAN VERDE	LCTV	22 34 N	03 20 W	72310 01	VASQUEZ	LCTV	22 54 N	00 30 W	72340 01
VANA. PUNTA DE LA SEE					VATICANO	POLL	21 18 N	70 16 W	72350 01
SALTO DEL JOYO. PUNTA	PT	20 04 N	76 29 W	72360 00	VAZQUEZ SEE VASQUEZ	LCTV	22 54 N	30 30 W	72340 00
VAN HORNE	PPL	20 35 N	76 05 W	72360 01	VAZQUEZ	PPL	21 00 N	76 44 W	72360 01
VAN HORNE SEE SALVADOR	LCTV	21 33 N	70 23 W	72350 00	VAZQUEZ SEE NARCOS VAZQUEZ	POLL	22 24 N	03 34 W	72310 00
VAN HORNE	RSTP	20 34 N	76 05 W	72360 01					
					VAZQUEZ	LCTV	20 26 N	76 53 W	72340 01
VANUCUN. RIO SEE JUMUCUN. RIO	STW	21 03 N	76 01 W	72360 00	VAZQUEZ SEE LA MANCHERIA	LCTV	20 53 N	76 24 W	72360 00
VAPOR SEE EL VAPOR	POLL	21 03 N	76 13 W	72360 00	VAZQUEZ	LCTV	21 37 N	70 10 W	72350 01
VAPOR	RSTP	23 06 N	01 50 W	72320 01	VAZQUEZ, RIO	STW	21 11 N	70 46 W	72360 01
VACHERIA	PPL	22 12 N	00 19 W	72340 01	W. O. A. NISTAL SEE NISTAL	LCTV	20 06 N	76 33 W	72360 00
VACHERIA	LCTV	21 50 N	02 44 W	72320 01					
					VEDADO	POLL	21 00 N	75 57 W	72360 01
VACHERIA	LCTV	22 12 N	00 20 W	72340 01	VEDASJ	POLL	21 03 N	76 30 W	72360 01
VADERO	PPL	23 09 N	01 16 W	72330 01	VEDADO	PPL	21 03 N	76 31 W	72360 01
VADERO. PLAYA	DCN	23 09 N	01 16 W	72330 01	VEDADO	PPL	22 51 N	02 02 W	72320 01
VADERO BEACH SEE					VEDADO	PPL	23 00 N	02 24 W	72320 01
VADERO. PLAYA	DCN	23 09 N	01 16 W	72330 00					
VARAS. ENSENADA DE LAS SEE					VEDADO SEE VELADO	LCTV	21 04 N	76 35 W	72360 00
VARAS. ENSENADA DE LAS	COVE	22 31 N	79 27 W	72340 00	VEDADO	LCTV	21 30 N	77 39 W	72350 01
					VEDADO	LCTV	22 22 N	00 53 W	72340 01
					VEDADO. MANCIENON	EST	21 04 N	76 31 W	72360 01
VARELA	POLL	23 00 N	02 52 W	72310 01	VEDADO DEL COTARRO	POLL	23 03 N	02 15 W	72320 01
VARELA	LCTV	22 39 N	01 23 W	72350 01					
VARELA SEE JERUSALEM	LCTV	22 50 N	01 30 W	72330 00					
VARELA	LCTV	22 59 N	02 52 W	72310 01					
VARELA	LCTV	23 03 N	02 00 W	72320 01					
					VEGA SEE LA VEGA	POLL	21 57 N	79 24 W	72340 00
VAPELAS. ZALAM DE	DLIN	22 32 N	01 34 W	72350 01	VEGA	POLL	22 07 N	70 42 W	72350 01
VAPAS	POLL	22 51 N	02 35 W	72320 01	VEGA	POLL	22 37 N	03 43 W	72310 01
VAPAS	LCTV	20 17 N	77 10 W	72360 01	VEGA	POLL	22 09 N	03 33 W	72310 01
VAPAS	LCTV	22 02 N	79 07 W	72350 01	VEGA	POLL	22 40 N	02 31 W	72320 01
VAPAS	LCTV	22 03 N	03 12 W	72310 01					
					VEGA SEE LA VEGA	LCTV	20 01 N	75 47 W	72360 00
VARONA	POLL	20 30 N	75 57 W	72360 01	VEGA SEE LA PALMA	LCTV	20 00 N	77 27 W	72360 00
VARONA	POLL	20 56 N	70 02 W	72350 01	VEGA	LCTV	20 19 N	77 00 W	72360 01
VARONA	LCTV	21 07 N	70 20 W	72350 01	VEGA	LCTV	20 53 N	76 39 W	72360 02
VARONA	LCTV	22 34 N	04 06 W	72310 01	VEGA	LCTV	20 47 N	76 16 W	72360 01
VARONA	LCTV	22 41 N	00 44 W	72330 01					
					VEGA	LCTV	22 40 N	02 03 W	72320 01
					VEGA SEE LA VEGA	LCTV	20 53 N	77 26 W	72350 00
WASALLO	LCTV	22 01 N	70 06 W	72350 01	VEGA	LCTV	21 44 N	70 00 W	72350 01
WASALLOS	LCTV	21 56 N	70 07 W	72350 01					
WASALLOS. LADAMA	LRI	21 50 N	70 00 W	72350 01	VEGA SEE	LCTV	21 40 N	70 06 W	72350 00
WASCONCELOS	LCTV	22 43 N	01 02 W	72330 01	DONFIDIO DE LA VEGA	LCTV	22 05 N	00 21 W	72340 00
WASQUEZ	POLL	22 54 N	00 36 W	72360 01	VEGA SEE LA VEGA				
					VEGA	LCTV	22 53 N	01 07 W	72350 01

VEGA	LCTV	22 52 N	80 38 W	72360 01					
VEGA	LCTV	22 55 N	82 45 W	72310 01	VEGA GRANDE	LCTV	20 48 N	76 55 W	72360 01
VEGA	RSTP	22 36 N	80 54 W	72340 01	VEGA GRANDE	LCTV	20 11 N	76 50 W	72360 01
VEGA. CENTRAL SEE					VEGA GRANDE	LCTV	20 12 N	76 00 W	72360 01
HAMBERTO ABRAD. CENTRAL	CTL	22 01 N	79 20 W	72360 00	VEGA GRANDE	LCTV	20 13 N	76 11 W	72360 01
VEGA. RIO LA SEE LA VEGA. RIO	STW	19 57 N	76 35 W	72360 00	VEGA GRANDE	LCTV	20 33 N	75 19 W	72360 01
VEGA ALTA	MPL	22 33 N	74 49 W	72360 01	VEGA GRANDE	LCTV	21 23 N	77 35 W	72350 01
VEGA ANONDA	LCTV	22 50 N	83 21 W	72310 01	VEGA GRANDE	LCTV	21 58 N	79 10 W	72360 01
VEGA BATEA	MPL	20 09 N	74 31 W	72360 01	VEGA GRANDE	LCTV	22 16 N	79 31 W	72360 01
VEGA BAYED SEE VEGA BATEA	MPL	20 09 N	74 31 W	72360 00	VEGA GRANDE	LCTV	22 44 N	81 03 W	72310 01
VEGA BELLACA	EST	20 32 N	76 27 W	72360 01	VEGA GRANDE. RIO	STW	21 55 N	80 00 W	72360 01
VEGA DOMINGO	LCTV	22 05 N	79 52 W	72360 01	VEGA MONDA	LCTV	20 15 N	76 00 W	72360 01
VEGA DURADA	LA	20 10 N	74 49 W	72360 01	VEGA LARGA	MPL	20 04 N	76 22 W	72360 01
VEGA CABALLO	LCTV	24 13 N	74 18 W	72360 01	VEGA LARGA	MPL	20 17 N	76 44 W	72360 01
VEGA DE LA MANO. RIO SEE					VEGA LARGA	MPL	20 30 N	75 11 W	72360 01
VEGAS DE MANO. RIO	STW	21 13 N	76 27 W	72360 00	VEGA LARGA	MPL	22 36 N	81 43 W	72310 01
VEGA DEL CERO	MPL	20 16 N	74 57 W	72360 01	VEGA LARGA	LCTV	20 23 N	74 36 W	72360 01
VEGA DEL CERRO	LCTV	20 20 N	74 54 W	72360 01	VEGA LARGA	LCTV	20 23 N	76 04 W	72360 02
VEGA DEL CERRO	LCTV	20 08 N	76 50 W	72360 01	VEGA LARGA	LCTV	20 32 N	75 23 W	72360 01
VEGA DEL MONTE	MPL	22 35 N	79 48 W	72360 01	VEGA LA FLOJOSA	LCTV	22 34 N	83 55 W	72310 01
VEGA DE LEON	LCTV	20 34 N	76 45 W	72360 01	VEGA MARIANA	MPL	21 54 N	79 49 W	72360 01
VEGA DEL JOJO	LCTV	20 11 N	74 32 W	72360 01					
VEGA DEL MEYAO SEE VEGAS DEL MESMO	LCTV	21 29 N	76 24 W	72360 00	VEGA MOLDNET	LCTV	22 50 N	82 23 W	72320 01
VEGA DEL PASO	LCTV	21 54 N	79 12 W	72350 01	VEGA MORAN	MPL	22 28 N	84 45 W	72310 01
VEGA DEL TONO	MPL	20 17 N	74 57 W	72360 01	VEGA NICOLASA	MPL	21 54 N	79 48 W	72360 01
VEGA DE MANAGUACO	LCTV	21 54 N	79 21 W	72360 01	VEGA NUEVA	MPL	22 15 N	83 44 W	72310 01
VEGA DE MANO SEE VEGAS DE MANO	MPL	21 00 N	76 23 W	72360 00	VEGA NUEVA	MPL	22 16 N	83 53 W	72310 01
VEGA DE MENDOZA	LCTV	22 16 N	79 32 W	72360 01	VEGA NUEVA. RIO SEE	LCTV	21 53 N	79 49 W	72360 01
VEGA DE PALMAS SEE VEGA DE PALMAS	MPL	22 29 N	79 42 W	72360 01	LA VEGA. ANICVO	STW	20 56 N	77 12 W	72360 00
VEGA DE PALMAS	MPL	22 29 N	79 42 W	72360 01	VEGA PERDIDA	LCTV	22 22 N	83 25 W	72310 01
VEGA DE PELSTAN SEE DANIEZ	LCTV	20 33 N	76 27 W	72360 00	VEGA REDONDA	MPL	22 37 N	79 45 W	72360 01
VEGA DE SOL	LCTV	21 04 N	77 36 W	72350 01	VEGA PEYES	LCTV	22 43 N	83 11 W	72310 01
VEGA DE VARELAS	LCTV	22 02 N	79 06 W	72350 01					
VEGA DE VARELAS. ANONDA LA SEE					VEGAS SEE VEGAS DEL RIO	MPL	21 04 N	79 23 W	72360 00
LA VEGA DE VARELAS. ANONDA	STW	22 25 N	79 25 W	72360 00	VEGAS	MPL	22 10 N	79 56 W	72360 01
VEGA GRANDE	MPL	20 00 N	74 42 W	72360 01	VEGAS	MPL	22 48 N	81 49 W	72310 01
VEGA GRANDE	MPL	20 25 N	75 00 W	72360 01	VEGAS	LCTV	21 47 N	79 50 W	72360 01
VEGA GRANDE	MPL	22 12 N	78 54 W	72350 01	VEGAS	RSTP	22 47 N	81 49 W	72320 00
					VEGAS. RIO LAS	STW	22 43 N	81 49 W	72320 01

VEGA SAN MARCOS	LCTV	20 33 N	76 23 W	72360 01	VEGUITA, ARROYO LA SEE				
VEGAS DE ARENAL	LCTV	21 47 N	79 49 W	72360 01	LA VEGUITA, ARROYO	STW	20 37 N	76 56 W	72360 00
VEGAS DE DELICIAS	LCTV	21 48 N	79 51 W	72360 01	VEGUITA, RIO	STW	22 39 N	84 04 W	72310 01
VEGAS DE JIBACOA	PML	20 02 N	76 59 W	72360 01	VEGUITA DEL SUR	LCTV	20 06 N	76 28 W	72360 01
VEGAS DEL BARRAL	LCTV	21 48 N	79 50 W	72360 01	VEGUITAS	PPL	20 19 N	76 54 W	72360 01
						PML	20 58 N	75 45 W	72360 01
VEGAS DEL NEGRO	LCTV	20 29 N	76 09 W	72360 01	VEGUITAS	PPL	22 03 N	79 59 W	72360 01
VEGAS DEL PURIAL	EST	19 59 N	77 18 W	72360 01	VEGUITAS	LCTV	22 38 N	83 59 W	72310 01
VEGAS DEL RIO	PML	21 44 N	79 23 W	72360 01	VEGUITAS, ARROYO SEE				
VEGAS DE MAND	PPL	21 08 N	76 23 W	72360 01	ARROYO	STW	22 01 N	79 59 W	72360 00
VEGAS DE MAND, RIO	STW	21 13 N	76 27 W	72360 01	VEGUITAS, ESTACION	RSTN	20 18 N	76 34 W	72360 01
					VEGUITAS, VALLE DE	VAL	22 02 N	79 59 W	72360 01
VEGAS BIGAS	LCTV	22 15 N	79 53 W	72360 01					
VEGASO SEE VEGAS	PML	22 18 N	79 56 W	72360 00	VEGUITA SAN PABLO	LCTV	22 20 N	79 36 W	72360 01
VEGA SACSA	LCTV	20 15 N	76 01 W	72360 01	VEINTE CABALLERIAS	LCTV	22 44 N	81 55 W	72320 01
VEGAS VIEJAS	PPL	22 19 N	78 53 W	72350 01	VEINTE Y SEIS DE JULIO, CENTRAL	CTL	22 34 N	80 13 W	72360 04
VEGA VIEJA	PPL	22 04 N	80 19 W	72360 01	VEJUNDO	LCTV	22 47 N	81 51 W	72320 01
					VELA, CAYO LA SEE LA VELA, CAYO	ISL	20 29 N	77 57 W	72360 00
VEGA YUMURI	PML	20 13 N	76 17 W	72360 01					
VEGO BELLACO SEE VEGA BELLACA	EST	20 32 N	76 29 W	72360 00	VELA, CAYO LA	ISL	22 57 N	79 45 W	72360 01
VEGUERI	LCTV	22 50 N	82 10 W	72320 01	VELA, LOMA LA	MT	20 00 N	76 30 W	72360 01
VEGUERIO, RIO	STW	22 49 N	82 13 W	72320 01	VELA, MEDANOS DE LA	OF	21 20 N	77 35 W	72360 05
VEGUERIO DE JEJENES	LCTV	22 46 N	83 42 W	72310 01	VELA, PIEDRA LA	MLL	22 26 N	75 40 W	72360 01
					VELA, SIENNA DE LA	MFS	20 07 N	76 53 W	72360 00
VEGUETONES	LCTV	22 53 N	81 50 W	72320 01					
VEGUITA	PML	20 08 N	76 29 W	72360 01	VELAZO	LCTV	21 04 N	76 35 W	72360 00
VEGUITA	PML	20 08 N	76 29 W	72360 01	VELASCO SEE VELAZO	PPL	21 05 N	76 21 W	72360 00
VEGUITA	PML	20 14 N	76 22 W	72360 01	VELASCO	PPL	21 55 N	78 19 W	72350 01
VEGUITA SEE VEGUITAS	PPL	20 19 N	76 54 W	72360 00	VELASCO	CTLO	21 55 N	78 19 W	72350 00
					VELASQUEZ	LCTV	20 57 N	76 33 W	72360 00
VEGUITA SEE VEGUITAS	PML	20 58 N	75 45 W	72360 00					
VEGUITA SEE VEGUITAS	PPL	22 03 N	79 59 W	72360 00	VELAZO	PPL	21 05 N	76 21 W	72360 01
VEGUITA	PML	22 22 N	80 03 W	72360 01	VELAZO SEE VELASCO	PPL	21 55 N	78 19 W	72350 00
VEGUITA	LCTV	20 15 N	76 19 W	72360 02	VELAZO SEE VELASCO	CTLO	21 55 N	78 19 W	72350 00
VEGUITA	LCTV	20 52 N	77 42 W	72350 01	VELAZO	LCTV	23 01 N	81 45 W	72350 01
					VELAZO	LCTV	23 04 N	82 00 W	72320 01
VEGUITA	LCTV	22 00 N	79 12 W	72360 01					
VEGUITA	LCTV	22 10 N	78 52 W	72350 01	VELAZO, ARROYO	STW	21 49 N	79 48 W	72360 01
VEGUITA	LCTV	22 19 N	79 36 W	72360 01	VELAZQUEZ	LCTV	21 58 N	79 47 W	72360 01
VEGUITA	LCTV	22 45 N	79 39 W	72360 01	VELAZQUEZ, PLAYA	BOM	21 10 N	76 39 W	72360 02
VEGUITA SEE VEGUITAS, ESTACION	RSTN	20 18 N	76 34 W	72360 00	VELILLO	LCTV	21 30 N	78 01 W	72350 01
					VELLOCINA SEE VELLOCINO	LCTV	22 53 N	81 36 W	72350 00
VEGUITA, ARROYO	STW	20 50 N	75 45 W	72360 01					
					VELLOCIPA SEE VELLOCINO	LCTV	22 54 N	81 36 W	72350 00

VELLOCINO	LCTV	22 59 N	01 36 W	72330 01	VINGANZABALOS	LCTV	20 32 N	75 36 W	72360 01
VELLOCINO	LCTV	22 54 N	01 36 W	72330 01	VINGANZABALOS, RIO	STM	20 34 N	75 39 W	72360 01
VELOS	LCTV	20 04 N	77 57 W	72350 01	VENT. PASSE DU SEE				
VELDE, CAYO	ISL	22 57 N	00 10 W	72340 01	VENTUARD PASSAGE	CHMN	20 00 N	73 50 W	72350 00
VENADO, PANTA	PT	23 00 N	02 50 W	72310 01	VENTA DE CASANOVA SEE				
					LAS VENTAS DE CASANOVAS	PPL	20 20 N	76 16 W	72360 00
VENCEDORA	PPLL	21 40 N	70 31 W	72350 01	VENTAJA	RSTP	21 36 N	77 50 W	72350 01
VENCEDORA	LCTV	22 22 N	00 45 W	72360 01					
VENCEDORA	MM	20 19 N	70 24 W	72360 00	VENTAS DE CASANOVA SEE				
VENCEDORA	RSTP	21 41 N	70 32 W	72350 00	LAS VENTAS DE CASANOVAS	PPL	20 20 N	76 16 W	72360 00
VENEZIA	PPLL	20 12 N	77 52 W	72360 01	VENTAS DE CASANOVAS SEE				
					LAS VENTAS DE CASANOVAS	PPL	20 20 N	76 16 W	72360 00
VENCIANA, PLANA	BCM	23 10 N	02 01 W	72320 01	VENTAS DE CASANOVAS SEE				
VENEGA SEE VENEGAS	PPL	22 10 N	79 09 W	72350 00	LAS VENTAS DE CASANOVAS	PPL	20 20 N	76 16 W	72360 00
VENEGAS	PPLL	21 47 N	79 59 W	72360 01	VENTAS DE CASANOVAS SEE				
VENEGAS	PPL	22 10 N	79 09 W	72350 01	LAS VENTAS DE CASANOVAS	PPL	20 20 N	76 16 W	72360 00
VENEGAS	LCTV	21 55 N	79 18 W	72360 01	VENTO	LCTV	22 26 N	00 55 W	72360 01
					VENTORILLA SEE VENTORILLO	LCTV	21 00 N	76 58 W	72360 00
VENEGAS	LCTV	22 06 N	79 14 W	72360 01	VENTORILLO	LCTV	21 00 N	76 58 W	72360 01
VENERA	RSTP	21 20 N	70 04 W	72350 00					
VENERITO	LCTV	22 04 N	00 43 W	72360 01	VENTURA	LCTV	22 49 N	00 04 W	72360 01
VENERO SEE VENERO FEO	PPLL	22 04 N	00 41 W	72360 00	VENTURA, FALETA	LCTV	22 56 N	01 24 W	72330 01
VENERO	PPL	22 20 N	00 45 W	72360 01	VENTURILLA	COVE	22 17 N	01 13 W	72360 01
					VENTURILLA	LCTV	22 00 N	79 57 W	72360 01
VENERO	LCTV	20 20 N	76 11 W	72360 01		LCTV	22 52 N	79 52 W	72360 01
VENERO	LCTV	20 37 N	77 07 W	72360 01	VENTURILLA	LCTV	22 53 N	01 42 W	72330 01
VENERO	LCTV	22 00 N	70 29 W	72350 01	VENTURILLA, ARROYO	STM	22 50 N	01 43 W	72300 01
VENERO	LCTV	22 09 N	70 31 W	72350 01	VENTURILLA, LOMA	ML	22 00 N	79 56 W	72360 01
VENERO	LCTV	22 44 N	01 37 W	72330 01	VENTURILLA, RIO SEE				
					VENTURILLA, ARROYO	STM	22 50 N	01 43 W	72300 00
VENERO, ARROYO	STM	21 19 N	76 54 W	72360 01	VENTURITA	LCTV	23 11 N	01 58 W	72320 01
VENERO, ARROYO	STM	21 58 N	70 00 W	72350 01					
VENERO, ARROYO	STM	22 02 N	70 05 W	72350 01	VENUS	LCTV	22 45 N	02 33 W	72330 01
VENERO, ESCALADA SEE					VERA	LCTV	22 53 N	01 03 W	72330 01
VENERO, ESTERO	CMCT	21 19 N	76 54 W	72360 00	VERA	LCTV	22 53 N	01 04 W	72330 01
VENERO, ESTERO	CMCT	21 19 N	76 54 W	72360 01	VERA	LCTV	22 59 N	02 17 W	72320 01
					VERACRUZ SEE LA VERACRUZ	LCTV	21 54 N	70 26 W	72350 00
VENERO DE SAN JOSE	PPLL	22 25 N	00 43 W	72360 01					
VENERO FEO	PPLL	22 04 N	00 41 W	72360 01	VERASALUD	LCTV	22 48 N	02 49 W	72330 01
VENEROS	LCTV	22 21 N	01 11 W	72360 01	VERACOS, ARROYO SEE				
VENERO VIEJO	PPL	22 26 N	00 43 W	72360 01	VERACOS, ARROYO	STM	22 03 N	75 37 W	72360 00
VENET	LCTV	20 14 N	75 28 W	72360 01	VERDE, ARROYO	STM	21 57 N	77 59 W	72350 01
					VERDE, CAYO	MMCL	22 15 N	00 54 W	72360 01
VENEZUELA, CENTRAL	CTL	21 44 N	70 48 W	72350 04	VERDE, CAYO	ISL	22 37 N	77 59 W	72350 01
					VERDE, ESTERO	ISL	23 04 N	00 14 W	72360 01
						COVE	19 38 N	15 56 W	72360 01

BLANK PAGE

-CONTINUED-

GAZETTEER


CUBA

14

OF

14

F
S
T
C



MICROCOPY RESOLUTION TEST CHART
NATIONAL BUREAU OF STANDARDS-1978-A

XST HQ FORM 58 (13 FEB 80)

VERDE, MONTE	WT	20 34 N	75 46 W	72360 01	VERDECP, LOMAS DEL	HLS	22 32 N	70 43 W	72360 01
VERDE, PUNTA	DT	22 09 N	80 20 W	72360 01	VERDECO BOMBO	LCTV	21 00 N	77 36 W	72360 01
VERDE, RIO	STM	22 25 N	80 13 W	72311 01	VERDECO	PHL	22 47 N	83 50 W	72360 01
VERDE, SIERRA	HLS	20 57 N	75 54 W	72360 01	VERDECO, CAPO	HLS	20 51 N	70 10 W	72350 01
VERDEJO, ARROYO	STM	20 25 N	75 57 W	72360 01	VERDECO, CAPOS DE	LAS	22 49 N	83 39 W	72310 01
VERDESIA	LCTV	21 06 N	77 27 W	72350 01	VERDECO, ENTRADA DE	DT	22 47 N	83 39 W	72310 01
VERDUM	LCTV	22 51 N	75 54 W	72360 01	VERDECO, PUNTA	DT	22 48 N	83 40 W	72310 01
VEREDA	LCTV	19 55 N	77 07 W	72360 01	VERDECO VIEJO	LCTV	20 50 N	77 21 W	72360 01
VEREDA	LCTV	21 06 N	75 46 W	72360 01	VEREER	LCTV	22 50 N	80 05 W	72360 01
VEREDA	LCTV	22 56 N	80 34 W	72350 01	VEREILLES	PHL	22 00 N	77 30 W	72350 01
VEREDA DE CALADA OLIVOS SEE					VEREILLES	PHL	22 24 N	82 27 W	72360 01
OLIVOS	LCTV	21 50 N	79 07 W	72350 00	VEREILLES	LCTV	21 24 N	77 44 W	72350 01
VEREDA DE F. CANCIO SEE					VEREILLES	PHL	20 12 N	76 17 W	72360 01
INDENIO VIEJO	LCTV	22 04 N	79 54 W	72360 00	VEREILLES	PHL	21 16 N	78 07 W	72350 01
VEREDA DE SERAFIN DIAZ SEE					VEREILLES	LCTV	21 25 N	78 26 W	72350 01
SERAFIN DIAZ	LCTV	22 09 N	79 41 W	72360 00	VEREILLES, CENTRAL SEE				
VEREDA QUAYBAL	LCTV	22 16 N	79 40 W	72360 01	PANAMA, CENTRAL	CTL	21 15 N	79 09 W	72350 00
VEREDA QUIZON	LCTV	22 01 N	78 50 W	72350 01	VEREILLES, LITEND	ESTV	21 25 N	78 34 W	72350 01
VEREDA LARGA	LCTV	22 34 N	80 31 W	72350 01	VEREILLES, FONDO DE	EST	21 27 N	78 27 W	72350 01
VEREDA NEGA	LCTV	20 16 N	77 04 W	72360 01	V. GARCIA SEE GARCIA	LCTV	22 52 N	80 20 W	72360 00
VEREDA NUEVA	PHL	22 54 N	82 36 W	72320 01	VIA CRUPIS	LCTV	22 03 N	81 40 W	72320 01
VEREDA SAN VENERA	PHL	21 20 N	78 04 W	72350 00					
VERGARA	PHL	22 01 N	79 26 W	72360 01	VIAJACA	LCTV	20 10 N	76 17 W	72360 01
VERGARA	LCTV	21 40 N	79 57 W	72360 01	VIAJACA SEE VIAJACAS	LCTV	22 23 N	81 01 W	72350 00
VERGARA	LCTV	22 10 N	79 16 W	72360 01	VIAJACA	LCTV	22 35 N	81 10 W	72310 01
VERGARA	LCTV	22 50 N	80 29 W	72360 01	VIAJACA, ARROYO	STM	22 55 N	80 19 W	72360 01
VERGARA, PASO	FOND	22 00 N	79 26 W	72360 01	VIAJACA, LAGUNA DE	HLS	21 50 N	78 26 W	72360 01
VERGARA SIERRA	LCTV	22 04 N	79 20 W	72360 01					
VERDEL	PHL	22 26 N	79 27 W	72360 01	VIAJACA, RIO	STM	20 15 N	76 15 W	72360 01
VERDEL DE HERNANDEZ PEREZ SEE					VIAJACAS SEE VIAJACA	LCTV	20 16 N	76 17 W	72360 00
VERDEL	PHL	22 20 N	79 27 W	72360 00	VIAJACAS	LCTV	22 30 N	81 01 W	72350 02
VERDIANA	LCTV	20 01 N	75 53 W	72360 01	VIAJACAS, ARROYO SEE				
VERDEL	LCTV	22 13 N	79 24 W	72360 01	VIAJACAS, ARROYO	STM	22 55 N	80 19 W	72360 00
VERDECO	PHL	20 01 N	75 22 W	72360 01	VIAJACAS, LOMA DE LAS	HLS	20 53 N	76 11 W	72360 01
VERDECO, ARROYO	STM	22 29 N	79 44 W	72360 01					
VERDECO, ARROYO	STM	22 03 N	79 57 W	72360 00	VIAJACAS, RIO SEE VIAJACA, RIO	STM	20 15 N	76 15 W	72360 00
VERDECO, CAPOS SEE					VIAJACAS, RIO	STM	20 15 N	76 15 W	72360 00
VERDECO, CAPOS SIERRA					VIAJE EN DALDE	LCTV	20 59 N	77 30 W	72360 01
VERDECO, LOMA DEL SEE					VIAJE EN VALDE	LCTV	20 34 N	77 06 W	72360 01
VERDECO, LOMAS DEL	HLS	22 32 N	79 43 W	72360 00	VIMLA	PHL	20 59 N	77 15 W	72360 01
					VIMLA, FONDO DE	EST	20 50 N	77 36 W	72350 01

VIAMONTE											
VIAMONTE	LCTV	21 20 N	70 25 W	72900	01	VICENTE RODRIGUEZ DE LA VEGA	LCTV	22 00 N	70 50 W	72900	00
VIAMONTE	LCTV	21 21 N	70 24 W	72900	01	VICENTICA	LCTV	22 04 N	70 45 W	72900	01
VIAMONTE	LCTV	22 12 N	00 17 W	72900	01	VICTORIANO	LCTV	22 20 N	00 01 W	72900	01
VIAMONTE. LAMPAI	LCTV	22 54 N	00 10 W	72900	00	VICTORIO	PDL	22 59 N	01 31 W	72900	01
	PDL	22 59 N	00 17 W	72900	01	VICTORIO	PDL	23 00 N	01 59 W	72900	01
VIAMONTE	LCTV	20 50 N	77 31 W	72900	01	VICTORIO	LCTV	22 52 N	01 30 W	72900	01
VIAMONTE	LCTV	22 17 N	70 50 W	72900	01	VICUO ABENTAO	LCTV	21 10 N	70 19 W	72900	01
VIAMA	PDL	22 04 N	00 00 W	72900	01	VICTORIO. ENSENADA DEL SUR					
VIAMAI	PDL	21 07 N	77 36 W	72900	01	TIO PEDRO. ENSENADA DEL	DAY	21 52 N	77 34 W	72900	00
VIAMA. PUNDO DE	EST	21 01 N	77 30 W	72900	01	VICUNA DE VICUNA	PDL	20 07 N	77 25 W	72900	00
						VICTOR GAL	LCTV	22 05 N	02 27 W	72900	01
VIAMA. PUNTA	DF	21 07 N	77 30 W	72900	01						
VIAMI. RIO	STW	22 59 N	01 20 W	72900	01	VICTOR G. MEMBRIZ	LCTV	22 53 N	70 12 W	72900	01
VIA TUNEL. SEE						VICTORIA	PDL	20 00 N	77 30 W	72900	01
VIADUENCA. VIA TUNEL						VICTORIA	PDL	20 00 N	76 00 W	72900	01
VIADUENCA	PDL	23 00 N	02 10 W	72900	00	VICTORIA	PDL	20 00 N	76 00 W	72900	01
VICUNA DE LA VIDUA	LCTV	22 10 N	03 40 W	72900	01	VICTORIA	PDL	20 00 N	75 52 W	72900	01
	PDL	23 05 N	02 22 W	72900	00	VICTORIA	PDL	20 56 N	77 17 W	72900	01
VICUNA. ANDESIPES	DF	21 40 N	76 57 W	72900	01	VICTORIA DE LAS TUMBAS	PDL	20 50 N	76 57 W	72900	00
VICUNA. PANA	PDL	23 05 N	02 21 W	72900	01	VICTORIA	PDL	21 17 N	76 50 W	72900	01
VICUNA	PDL	20 07 N	77 25 W	72900	01	VICTORIA	PDL	22 10 N	00 00 W	72900	01
VICUNA. RIO	LCTV	19 56 N	77 30 W	72900	01	VICTORIA	PDL	22 20 N	00 40 W	72900	01
	STW	20 00 N	77 27 W	72900	01	VICTORIA	PDL	22 25 N	00 40 W	72900	01
VICUNA. ANDESA	PDL	19 50 N	77 25 W	72900	01	VICTORIA DE LA VICTORIA	PDL	22 01 N	00 34 W	72900	01
VICUNA. ANDESA	PDL	20 00 N	77 22 W	72900	01	VICTORIA	EST	21 10 N	70 20 W	72900	00
VICUNA. ANDESA	OSTA	20 00 N	77 23 W	72900	01	VICTORIA	LCTV	20 01 N	75 50 W	72900	01
VICUNTA. SEE VICANIA	LCTV	22 00 N	70 12 W	72900	00	VICTORIA	LCTV	20 01 N	76 02 W	72900	01
VICUNTA	LCTV	22 00 N	70 12 W	72900	01	VICTORIA	LCTV	20 01 N	77 20 W	72900	01
VILENTA. SEE VICENTE	PDL	21 40 N	70 41 W	72900	00	VICTORIA	LCTV	20 17 N	75 10 W	72900	01
VICENTE	PDL	21 40 N	70 41 W	72900	01	VICTORIA	LCTV	20 10 N	76 01 W	72900	01
VICENTE. SAN VICENTE	LCTV	20 00 N	77 03 W	72900	00	VICTORIA. SEE LA EDUWIRA	LCTV	20 31 N	76 29 W	72900	00
VICENTE.	LCTV	21 03 N	70 50 W	72900	01	VICTORIA	LCTV	20 40 N	77 30 W	72900	01
VICENTE	LCTV	21 03 N	70 04 W	72900	02	VICTORIA. SEE LA VICTORIA	LCTV	21 04 N	76 00 W	72900	00
VICENTE. SEE JALDES	LCTV	22 40 N	02 25 W	72900	00	VICTORIA. SEE LA VICTORIA	LCTV	21 07 N	70 10 W	72900	00
VICENTE. ANDESA	STW	20 59 N	75 20 W	72900	01	VICTORIA	LCTV	21 11 N	77 25 W	72900	01
VICENTE. ESTERO	COM	21 43 N	03 55 W	72900	01	VICTORIA	LCTV	21 10 N	77 00 W	72900	01
VICENTE. LOMA	MLL	21 55 N	70 14 W	72900	01	VICTORIA	LCTV	21 32 N	70 10 W	72900	01
VICENTE. ALLENBY	LCTV	22 25 N	70 30 W	72900	01	VICTORIA	LCTV	22 12 N	00 00 W	72900	01
VICENTE. PAS	LCTV	22 10 N	70 13 W	72900	01	VICTORIA. SEE LA VICTORIA	LCTV	22 14 N	70 20 W	72900	00

VICTORIA	LECTV	22 14 4	05 07 0	72340 01	VICTORIA, ENSENADA	COVE	19 59 4	75 53 0	72340 02
VICTORIA	LECTV	22 19 4	10 45 0	72340 01	VICTORIA, PUNTA	PT	19 59 4	75 53 0	72340 02
VICTORIA	LECTV	22 29 4	10 54 0	72340 01	VICTORIOS	LECTV	20 16 4	76 27 0	72340 01
VICTORIA V/E LA VICTORIA	LECTV	22 26 4	00 46 0	72340 00	VICTORIA, ARROYO SEE				
VICTORIA	LECTV	22 27 4	02 46 0	72340 01	VICTORIA, ARROYO ?	STOI	21 49 4	76 59 0	72340 00
					VINA DE P. DENIS				
VICTORIA	LECTV	22 20 4	01 25 0	72330 01	VINA DE P. DENIS	LECTV	22 17 4	70 25 0	72340 00
VICTORIA	LECTV	22 20 4	00 10 0	72340 01					
VICTORIA DE LOS BARRIOS	LECTV	22 29 4	01 03 0	72330 00	VINA, DE VINDI	POP	21 17 4	77 49 0	72340 00
VICTORIA	LECTV	21 35 4	10 52 0	72340 01	VINA	POP	22 44 4	00 41 0	72340 01
VICTORIA	LECTV	22 36 4	00 03 0	72340 01	VINA, DE FACIL, APACHE	OSTP	20 50 4	76 49 0	72340 00
					VINDI	POP	21 17 4	77 49 0	72340 01
VICTORIA	LECTV	22 41 4	00 00 0	72340 01	VINDERA	OSTP	22 26 4	03 34 0	72330 00
VICTORIA	LECTV	22 45 4	00 33 0	72330 01					
VICTORIA	LECTV	22 44 4	01 31 4	72330 01	VINDO, ARROYO DEL	STOI	22 45 4	00 50 0	72330 01
VICTORIA	LECTV	22 44 4	02 31 0	72330 01	VINDO, LAGUNA DEL	LA	22 43 4	00 59 0	72330 01
VICTORIA	LECTV	22 51 4	01 53 0	72330 01	VIEJA, DE SANTA LUCIA	POP	21 01 4	77 24 0	72330 01
					VIEJA, ARROYO LA	STOI	22 50 4	01 30 0	72330 01
					VIEJA, OCEA	STOI	22 10 4	03 41 0	72330 01
VICTORIA	LECTV	22 34 4	01 24 0	72330 01					
VICTORIA	LECTV	22 37 4	01 23 0	72330 02	VIEJA, LAGUNA	LA	22 41 4	01 50 0	72330 01
VICTORIA	LECTV	22 37 4	11 35 0	72330 01	VIEJA, PUNTA DE LA SAE				
VICTORIA	LECTV	22 36 4	01 00 0	72330 01	MANE, PUNTA	PT	20 51 4	75 35 0	72340 00
VICTORIA	LECTV	22 00 4	01 00 0	72330 01	VIEJA, ABELARDO	LECTV	22 29 4	70 32 0	72340 01
					VIEJA, BARRERA SEE	POP	22 44 4	01 37 0	72330 00
VICTORIA	LECTV	22 03 4	02 32 0	72330 01	VIEJA, LINDA	POP	23 03 4	03 22 0	72330 01
VICTORIA	OSTP	22 52 4	01 52 0	72330 01					
VICTORIA, ARROYO	STOI	20 02 4	77 29 0	72340 01	VIEJA, VINDO	LECTV	20 42 4	76 50 0	72340 01
VICTORIA, ENSENADA SEE					VIEJO	LECTV	22 27 4	70 32 0	72340 01
VICTORIA, ENSENADA	COVE	19 59 4	75 53 0	72340 00	VIEJO	LECTV	22 32 4	01 42 0	72340 01
VICTORIA, ENSENADA LA	OST	20 74 4	75 44 0	72340 01	VIEJO	LECTV	22 34 4	01 14 0	72330 01
					VIEJO	LECTV	22 34 4	02 20 0	72330 01
VICTORIA, ENTRONQUE	LECTV	21 17 4	76 59 0	72340 01					
VICTORIA, HINA LA SEE					VIEJO, ARROYO	STOI	22 36 4	03 10 0	72310 01
LA VICTORIA, HINA	UN	21 20 4	77 43 0	72330 01	VIEJO, CORTE	OSTP	22 05 4	01 50 0	72330 01
VICTORIA, PLAYA	OST	22 23 4	70 14 0	72340 02	VIEJO, PASA SEE	POP	22 34 4	03 20 0	72310 01
VICTORIA, RIO SEE	STOI	20 02 4	77 29 0	72340 01	VIEJO, PASO	POP	22 32 4	76 19 0	72340 00
VICTORIA DE LAS TURAS	POP	20 50 4	16 37 0	72340 01	VIEJO, PASO	POP	22 34 4	03 20 0	72310 02
VICTORIA DE LAS TURAS, MUNICIPIO DE	POP	20 50 4	76 37 0	72340 01	VIEJO, PASO	POP	21 55 4	74 44 0	72340 01
VICTORIA DE TRUJAY, CENTRAL	CTL	22 55 4	01 17 0	72330 04	VIEJO, RIO	STOI	20 21 4	76 59 0	72340 01
VICTORIA, PUNTA DE ORO SEE					VIEJO, RIO	STOI	22 25 4	03 13 0	72310 01
VICTORIA	POP	22 41 4	00 34 0	72330 00	VIEJO, RIO	STOI	22 52 4	03 22 0	72310 01
VICTORIA, BARRA SEE					VIEJO DE BARRA, CANAL SEE				
VICTORIA, ENSENADA	COVE	19 59 4	75 53 0	72340 00	OLD BARRA CHANNEL	CHON	22 30 4	70 50 0	72340 00

VIEJA DEL CASTO ESTERO	PLA	21 15 N	79 14 W	72360 01	VIGILANCIA				
VIEJA DE LOS PASO	PMB	20 56 N	76 14 W	72360 01	VIGILANCIA	LCTV	22 06 N	02 34 W	72360 01
VIEJA DE LOMA DEL	MLL	22 10 N	01 57 W	72310 01	VIGILANTE	LCTV	22 49 N	02 20 W	72360 01
VIEJA DE LOS PASO	PPL	20 14 N	76 44 W	72360 01	VIGILIA	LCTV	23 45 N	01 48 W	72360 01
VIEJA DE LOS PASO DE LOS LIT					VIGILIA	MBTP	27 04 N	01 00 W	72360 01
VIEJAS PASADIZO	CMU	20 00 N	75 50 W	72360 00	VIGILIA DE VIGILAN	LCTV	23 04 N	01 36 W	72360 00
VIEJA					VIGILIO				
VIEJA	PPL	22 37 N	02 30 W	72320 01	VIGILIO	LCTV	23 04 N	01 30 W	72360 01
VIEJA	LCTV	22 39 N	01 11 W	72360 01	VIGILIO	LCTV	22 52 N	02 39 W	72360 01
VIEJA	LCTV	22 47 N	00 10 W	72360 01	VIGILIA DE VIGILIA	PPL	20 15 N	76 00 W	72360 00
VIEJA	LCTV	23 00 N	01 34 W	72360 01	VIGILIA	PPL	20 13 N	76 55 W	72360 01
VIEJA	LCTV	23 03 N	01 55 W	72360 01	VIGILIA, ANCHO	SMW	20 17 N	76 50 W	72360 01
VIEJA									
VIEJA	PPL	23 19 N	76 22 W	72360 01	VIGILIA, ANCHO	SMW	22 32 N	03 20 W	72360 01
VIEJA	PPL	24 14 N	76 50 W	72360 01	VIGILIA, PASO	PMB	21 34 N	77 40 W	72360 01
VIEJA	LCTV	24 09 N	77 14 W	72360 01	VIGILIA	PPL	22 06 N	04 00 W	72360 01
VIEJA	LCTV	22 20 N	79 30 W	72360 01	VIGILIA SEE VIGILIA	PPL	20 10 N	76 50 W	72360 00
VIEJA, ANCHO	SMW	23 03 N	77 10 W	72360 01	VIGILIA OTO SEE VIGILIA OTO	SMW	20 15 N	76 15 W	72360 00
VIEJA OTO SEE LA VERA OTO	SMW	19 57 N	76 51 W	72360 00	VIGILIA	LCTV	20 47 N	77 50 W	72360 01
VIEJA	PPL	20 41 N	77 46 W	72360 01	VIGILIA, ANCHO	SMW	19 57 N	76 36 W	72360 01
VIEJA	PPL	20 30 N	76 20 W	72360 01	VIGILIA ALTO LA SEE VIGILIA ALTO LA	SM	20 19 N	75 06 W	72360 00
VIEJA SEE LA VIEJA	PPL	22 19 N	04 21 W	72310 00	VIEJA	PPL	20 21 N	76 00 W	72360 01
VIEJA	LCTV	20 14 N	76 05 W	72360 00	VIEJA	LCTV	20 19 N	76 10 W	72360 00
VIEJA									
VIEJA	LCTV	22 37 N	04 21 W	72310 01	VIEJA	LCTV	22 22 N	00 04 W	72360 01
VIEJA	LCTV	22 41 N	00 35 W	72360 01	VIEJA	LCTV	22 37 N	70 52 W	72360 01
VIEJA	LCTV	22 42 N	00 17 W	72310 01	VIEJA	LCTV	22 30 N	70 52 W	72360 01
VIEJA SEE SERRILLA, PUNTO	SM	22 02 N	00 20 W	72360 00	VIEJA SEE VIEJA	SMW	20 10 N	76 00 W	72360 00
VIEJA, ALTO LA	SM	20 37 N	75 44 W	72360 01	VIEJAS	SMW	21 24 N	75 57 W	72360 01
VIEJA, ANCHO DE LA SEE					VIEJENTE				
LA VIEJA, ANCHO DE	SM	22 21 N	04 22 W	72310 00	VIEJA	LCTV	22 40 N	03 42 W	72360 01
VIEJA, CAPO LA SEE LA VIEJA, CAPO	SM	22 00 N	03 36 W	72310 00	VIEJA	PPL	22 42 N	03 00 W	72310 01
VIEJA, LOMA LA	MLL	22 58 N	00 24 W	72360 01	VIEJA	LCTV	22 22 N	00 02 W	72360 01
VIEJA, LOMA LA	MLL	23 00 N	02 45 W	72310 01	VIEJA	SMW	20 10 N	76 00 W	72360 01
VIEJA, LOMA LA	MBSE	21 04 N	70 50 W	72360 01	VIEJA ANLA	LCTV	20 27 N	76 43 W	72360 01
VIEJA, LOMA DE									
VIEJA	MLL	21 50 N	70 10 W	72360 01	VIEJA ALBERTO	LCTV	22 20 N	03 31 W	72310 01
VIEJA	PPL	21 22 N	77 25 W	72360 01	VIEJA ALFARO	PPL	22 57 N	02 47 W	72310 01
VIEJA	SM	21 23 N	77 24 W	72360 01	VIEJA ALMORADA	LCTV	20 10 N	76 19 W	72360 01
VIEJA	LCTV	21 42 N	77 37 W	72360 01	VIEJA ANDELITA	LCTV	22 50 N	02 25 W	72360 01
VIEJA	LCTV	22 53 N	02 14 W	72360 01	VIEJA ANDELITO	LCTV	22 04 N	02 04 W	72360 01
VIGILANCIA					VIEJA BELUIS				
	LCTV	22 06 N	00 00 W	72360 01					

VILLA BLANCA	PPLE	27 19 W	77 09 W	72560 01	VILLA MARÍA	PPLE	22 31 N	76 00 W	72560 02
VILLA BLANCA	LCTV	22 00 N	01 51 W	72520 01	VILLA MARÍA	PPLE	27 56 N	02 17 W	72560 01
VILLA BLANCO SEE VILLA BLANCA	LCTV	22 00 N	01 50 W	72520 00	VILLA MARÍA	LCTV	27 18 N	76 19 W	72560 01
VILLA CAMBITA	LCTV	22 04 N	01 57 W	72530 01	VILLA MARÍA	LCTV	22 06 N	01 03 W	72510 01
VILLA CELINA	LCTV	22 05 N	02 02 W	72530 01	VILLA MARÍA	LCTV	22 30 N	02 00 W	72520 01
VILLA CLARA	LCTV	21 11 N	76 57 W	72560 01	VILLA MARÍA SEE VILLA MARÍA	PPLE	22 01 N	76 00 W	72560 00
VILLA CLARA	LCTV	22 18 N	76 20 W	72560 01	VILLA MERCEDES	LCTV	21 07 N	76 18 W	72560 01
VILLA CLARA	LCTV	22 18 N	04 30 W	72560 01	VILLAPUL	PPLE	22 10 N	03 00 W	72560 01
VILLA CONCHITA	PPLE	22 02 N	76 35 W	72560 01	VILLAPUL	LCTV	22 18 N	76 12 W	72560 01
VILLA CUCA	LCTV	22 39 N	76 02 W	72560 01	VILLA POLAROSA	LCTV	22 00 N	01 01 W	72560 01
VILLA DE LA PLATA SEE LA PLATA	LCTV	10 55 N	76 54 W	72560 00	VILLA RICHARDS	LCTV	22 54 N	01 55 W	72520 01
VILLA ELISA	LCTV	21 54 N	02 52 W	72520 01	VILLA RICHARDS	PPLE	22 00 N	76 39 W	72560 01
VILLA ESTER	LCTV	22 57 N	02 24 W	72520 01	VILLA RICHARDS	PPLE	22 15 N	03 40 W	72560 01
VILLA ESTER	LCTV	22 18 N	76 00 W	72560 01	VILLARICHARDS	PPLE	21 00 N	77 06 W	72560 01
VILLA FE	PPLE	22 26 N	76 57 W	72560 01	VILLARICHARDS	LCTV	20 04 N	76 26 W	72560 01
VILLA OLIVERIA	LCTV	22 54 N	01 55 W	72520 01	VILLA OLIVERIA SEE FEDERAL	PPLE	22 00 N	02 17 W	72520 00
VILLA MEMORIA	LCTV	22 54 N	02 30 W	72520 01	VILLA PATRISTIA	LCTV	22 05 N	03 05 W	72560 01
VILLA MEMORIA	LCTV	22 54 W	02 30 W	72520 01	VILLA PATRISTIA	LCTV	22 15 N	00 17 W	72560 01
VILLA MILENA	LCTV	22 53 N	01 56 W	72520 01	VILLA PATRISTIA	LCTV	22 00 N	02 21 W	72520 01
VILLA JOSEFA	LCTV	22 16 N	76 01 W	72560 01	VILLAR SEE EL HOSPITAL	LCTV	22 07 N	01 57 W	72520 00
VILLA JOSEFA SEE LA JOSEFA	LCTV	22 00 N	76 00 W	72560 00	VILLAR ARRIAZO	STW	22 20 N	00 24 W	72560 01
VILLA JOSEFA	LCTV	22 04 N	02 02 W	72520 01	VILLAR CANADA DE	STW	22 26 N	00 25 W	72560 01
VILLA JULIA	LCTV	22 52 N	00 25 W	72560 01	VILLA ARRIAZO	PPLE	22 31 N	02 30 W	72560 01
VILLA JULIA	LCTV	22 53 N	00 25 W	72560 01	VILLA DE LA	STW	22 00 N	02 26 W	72520 01
VILLALBA SEE PARAGUAY VILLALBA	PPLE	22 41 N	01 25 W	72550 00	VILLAREAL	LCTV	22 30 N	02 05 W	72520 01
VILLALBA	LCTV	20 15 N	77 07 W	72560 01	VILLA ROSA	LCTV	20 00 N	76 21 W	72560 01
VILLALBA SEE OFONO	LCTV	22 52 N	01 00 W	72560 01	VILLA ROSA	LCTV	22 20 N	76 03 W	72560 01
VILLA LETI	LCTV	22 03 N	01 27 W	72560 01	VILLAS PROVINCIAS DE LAS SEE	ADPO	22 15 N	00 00 W	72560 00
VILLA LINDA	LCTV	22 00 N	76 39 W	72560 01	LAS VILLAS, PROVINCIA DE	LCTV	22 15 N	76 13 W	72560 01
VILLALORDO ESTERNO SEE	IML?	22 55 N	33 21 W	72510 00	VILLA SA. LUIS	LCTV	22 15 N	76 13 W	72560 01
INDAGAL. ESTERNO EL					VILLA SEMENA	LCTV	22 55 N	02 17 W	72520 01
VILLALORDO	LCTV	21 05 N	77 25 W	72560 01	VILLAS SEMENA	PPLE	22 05 N	02 17 W	72520 01
VILLALORDO ESTERNO SEE					VILLATE	LCTV	22 51 N	02 04 W	72520 01
INDAGAL. ESTERNO EL	IML?	22 55 N	02 21 W	72510 00	VILLA TEBELA	PPLE	22 53 N	02 04 W	72520 01
VILLALORDO	LCTV	20 04 N	76 02 W	72560 01	VILLA TEBELA	PPLE	22 04 N	76 11 W	72560 01
VILLALORDO	LCTV	22 50 N	01 03 W	72520 01	VILLAVICENTIA	LCTV	22 57 N	00 30 W	72560 01
VILLALORDO SEE VILLALTO	LCTV	22 50 N	02 02 W	72510 00	VILLA VERDE	PPLE	22 55 N	00 23 W	72560 01
VILLALTO	LCTV	22 50 N	02 02 W	72510 01					

VILLA VERDE	POLL	22 11 4	04 04 W	72310 01	VINOTE SEY VIENTE	LCTV	20 10 4	15 11 W	72300 00
VILLA VERDE SEY	LCTV	20 10 4	15 11 W	72300 00	VINOTE, ENSEADA DEL	COM	21 07 4	15 11 W	72300 01
BAR PEDRO DE VILLAVIEJA	LCTV	22 07 4	02 21 W	72310 01	VINOTE, BOCA	ISL	20 10 4	10 15 W	72300 01
VILLA VERDE	POLL	22 06 4	00 14 W	72300 01	VINOTE SEY VIOLENTO	LCTV	20 10 4	02 02 W	72300 00
VILLAVIEJA	POLL	22 07 4	01 15 W	72320 01	VIOLENTO	LCTV	22 08 4	02 24 W	72300 01
VILLAVIEJA	LCTV	20 00 4	10 00 W	72300 01	VIOLENTO	LCTV	22 04 4	02 02 W	72300 00
VILLA VICENTE SEY VILLAVIEJA	LCTV	20 02 4	10 00 W	72300 00	VIOLETA	POL	21 07 4	10 20 W	72300 01
VILLA VICENTE	POLL	22 25 4	04 02 W	72300 01	VIOLETA	POLL	22 24 4	00 07 W	72300 01
VILLA ZORRERA	POLL	20 16 4	10 10 W	72300 01	VIOLETA SEY	POLL	22 24 4	04 00 W	72300 01
VILLAS	POLL	22 24 4	02 04 W	72310 01	VIOLETA SEY	CTL	20 17 4	10 20 W	72300 00
VILLAS	LCTV	22 08 4	02 10 W	72320 01	VIOLETA	LCTV	22 00 4	10 27 W	72300 01
VILLAS	LCTV	22 05 4	02 14 W	72320 01	VIOLETA	LCTV	22 00 4	00 00 W	72300 01
VILLAS	POLL	22 08 4	00 10 W	72320 01	VIOLETA	LCTV	22 03 4	02 20 W	72300 01
VILLAS	LCTV	22 00 4	00 17 W	72320 01	VIOLETA VIEJA	POLL	22 24 4	00 00 W	72300 01
VILLAS	LCTV	20 04 4	10 10 W	72300 01	VIOLETA	POLL	22 03 4	10 20 W	72300 00
VILLA LA	LCTV	22 20 4	10 11 W	72300 01	VIOLETA	POLL	20 00 4	11 12 W	72300 01
VILLA LA	COM	22 20 4	04 11 W	72310 01	VIOLETA	POL	20 01 4	11 11 W	72300 01
VILLA LA	PT	22 20 4	04 11 W	72310 01	VIOLETA	POLL	22 01 4	10 00 W	72300 01
VILLA LA	LCTV	22 01 4	00 10 W	72310 01	VIOLETA	POLL	22 01 4	10 00 W	72300 01
VILLA LA	LCTV	22 00 4	00 10 W	72310 01	VIOLETA	LCTV	22 00 4	01 15 W	72300 01
VILLAS	POLL	22 07 4	00 03 W	72310 01	VIOLETA, CIENAGA DE	COM	20 00 4	11 12 W	72300 01
VILLAS	LCTV	22 06 4	00 11 W	72300 01	VIOLETA, ENSEADA DE	GAT	20 30 4	11 15 W	72300 00
VILLAS, MONTANA DE SEY	EST	22 00 4	00 10 W	72310 00	VIOLETA, ESTERO	COM	20 30 4	11 15 W	72300 01
CELA ANA DE LUNA, MONTANA	ADM	22 07 4	00 03 W	72310 01	VIOLETA, MONTANA DE	EST	20 00 4	11 00 W	72300 01
VILLAS, MUNICIPIO DE	SI	22 00 4	00 04 W	72310 01	VIOLETA, MONTANA DE	COM	20 00 4	11 15 W	72300 01
VILLAS, TITULO DE					VIOLETA, LOMA	POL	21 02 4	10 00 W	72300 01
VILLA MARIA SEY VILLA MARIA	POL	22 00 4	02 11 W	72300 00	VIOLETA, MONTANA	PT	20 00 4	11 10 W	72300 01
VILLAS	POLL	22 20 4	10 11 W	72300 01	VIOLETA, RIO	SIW	20 01 4	11 11 W	72300 01
VILLAS	POLL	22 20 4	10 11 W	72300 01	VIOLETA	LCTV	20 00 4	10 07 W	72300 01
VILLAS, RIO DE	SIW	22 20 4	10 10 W	72300 01	VIOLETA, RIO SEY SIERRA, RIO	SIW	20 00 4	10 04 W	72300 00
VILLA SIERRA SEY VILLA SIERRA	LCTV	22 07 4	02 01 W	72320 00	VIOLETA, CAJON DE LA	ISL	22 00 4	10 20 W	72300 01
VILLAS	COM	22 00 4	02 20 W	72320 00	VIOLETA	POLL	20 00 4	10 00 W	72300 00
VILLAS, PLAYA DE SEY	LCTV	22 00 4	02 10 W	72320 01	VIOLETA, CASO DE LA	POLL	20 00 4	10 10 W	72300 01
VILLAS, PLAYA DE	LCTV	20 00 4	10 10 W	72300 01	VIOLETA, CASO DE LA	POLL	22 00 4	10 07 W	72300 01
VILLAS, MONTANA	EST	20 00 4	10 21 W	72300 01	VIOLETA, CASO DE LA	LCTV	22 00 4	00 15 W	72300 01
VILLAS	LCTV	19 00 4	10 31 W	72300 01	VIOLETA DE NEBLA				
VILLAS DE MONTANA					VIOLETA DE NEBLA				
VILLAS					VIOLETA DE NEBLA	LCTV	22 00 4	01 10 W	72300 01

VISTA DEL RELO	LCTV	22 06 0	90 30 0	72300 01	VISTA ALEGRE	LCTV	20 00 0	70 25 0	72300 02
VISTA DEL RELO DE CUERPO SA	MLL	22 26 0	06 05 0	72310 01	VISTA ALEGRE	LCTV	20 52 0	70 55 0	72300 01
VIRIDILIO	LCTV	20 35 0	70 30 0	72300 02	VISTA ALEGRE	LCTV	20 51 0	77 00 0	72300 01
VIRIDILIO SEE VIRILIO	OSTP	22 04 0	03 04 0	72320 00	VISTA ALEGRE	LCTV	21 06 0	75 07 0	72300 02
VIRIDILIO	MLL	21 50 0	70 00 0	72300 01	VISTA ALEGRE	LCTV	21 22 0	77 25 0	72300 01
VIRIDILIO	MLL	22 23 0	00 20 0	72300 01	VISTA ALEGRE	LCTV	21 20 0	70 07 0	72300 01
VIRIDILIO	MLL	23 04 0	03 30 0	72300 01	VISTA ALEGRE	LCTV	21 32 0	77 10 0	72300 01
VIRIDILIO	LCTV	20 10 0	70 03 0	72300 01	VISTA ALEGRE	LCTV	21 09 0	00 03 0	72300 01
VIRIDILIO	LCTV	20 30 0	70 10 0	72300 01	VISTA ALEGRE	LCTV	21 51 0	70 55 0	72300 01
VIRIDILIO	LCTV	21 13 0	77 00 0	72300 01	VISTA ALEGRE	LCTV	21 57 0	70 52 0	72300 01
VIRIDILIO	LCTV	21 50 0	70 52 0	72300 01	VISTA ALEGRE	LCTV	21 59 0	70 00 0	72300 01
VIRIDILIO 2 SEE VIRIDILIO	MLL	21 50 0	00 00 0	72300 01	VISTA ALEGRE	LCTV	22 07 0	70 02 0	72300 01
VIRIDILIO MENDIZ	LCTV	21 01 0	77 30 0	72300 01	VISTA ALEGRE	LCTV	22 15 0	00 21 0	72300 02
VIRIDILIO OLIVERA DE	OSTP	23 00 0	00 26 0	72320 01	VISTA ALEGRE	LCTV	22 10 0	00 03 0	72300 02
VIRIDILIO	LCTV	22 20 0	00 10 0	72300 01	VISTA ALEGRE	LCTV	22 17 0	00 29 0	72300 01
VIRIDILIO	LCTV	22 30 0	00 20 0	72300 01	VISTA ALEGRE	LCTV	22 20 0	70 00 0	72300 01
VIRIDILIO	LCTV	22 50 0	00 20 0	72300 01	VISTA ALEGRE	LCTV	22 20 0	00 00 0	72300 01
VIRIDILIO	LCTV	20 03 0	70 30 0	72300 01	VISTA ALEGRE	LCTV	22 30 0	02 22 0	72300 01
VIRIDILIO	MLL	20 06 0	75 37 0	72300 01	VISTA ALEGRE	LCTV	22 02 0	00 11 0	72300 01
VIRIDILIO SEE VIRIDILIO	LCTV	22 07 0	00 17 0	72320 00	VISTA ALEGRE SEE SAN ANTONIO	LCTV	22 04 0	00 31 0	72310 00
VISTA	LCTV	21 00 0	70 07 0	72300 01	VISTA ALEGRE	LCTV	22 53 0	00 00 0	72300 01
VISTA SEE CUBA LIBRE	LCTV	22 07 0	00 20 0	72300 00	VISTA ALEGRE	LCTV	22 55 0	00 30 0	72300 01
VISTA ALEGRE SEE VISTA ALEGRE	LCTV	22 15 0	00 21 0	72300 00	VISTA ALEGRE	LCTV	22 56 0	00 30 0	72300 01
VISTA ALEGRE SEE VISTA ALEGRE	LCTV	22 16 0	00 20 0	72300 00	VISTA ALEGRE	LCTV	22 57 0	00 23 0	72300 01
VISTA ALEGRE	MLL	20 00 0	70 00 0	72300 01	VISTA ALEGRE	LCTV	23 02 0	77 00 0	72300 01
VISTA ALEGRE	MLL	20 07 0	77 50 0	72300 01	VISTA ALEGRE	LCTV	23 03 0	00 20 0	72300 01
VISTA ALEGRE	MLL	21 10 0	77 30 0	72300 01	VISTA ALEGRE	LCTV	23 03 0	02 13 0	72310 01
VISTA ALEGRE	MLL	22 00 0	70 00 0	72300 01	VISTA ALEGRE SEE VISTA ALEGRE	LCTV	22 10 0	00 03 0	72300 02
VISTA ALEGRE	MLL	22 20 0	00 21 0	72300 01	VISTA DEL PRINCIPE	LCTV	21 27 0	77 30 0	72300 01
VISTA ALEGRE	MLL	22 35 0	70 05 0	72300 01	VISTA DEL RIO	MLL	21 51 0	02 00 0	72300 01
VISTA ALEGRE	MLL	22 00 0	00 37 0	72300 01	VISTA HERMOSA	MLL	20 00 0	75 10 0	72300 01
VISTA ALEGRE	MLL	22 32 0	00 22 0	72300 01	VISTA HERMOSA	MLL	20 30 0	77 07 0	72300 01
VISTA ALEGRE	MLL	21 03 0	01 10 0	72300 01	VISTA HERMOSA	MLL	21 53 0	70 00 0	72300 02
VISTA ALEGRE	MLL	23 00 0	02 30 0	72300 01	VISTA HERMOSA SEE	MLL	22 12 0	00 07 0	72300 00
VISTA ALEGRE	MLL	23 05 0	02 20 0	72300 01	SAN ESCOLAS DE VISTA HERMOSA	MLL	22 10 0	00 20 0	72300 01
VISTA ALEGRE SEE CAMINO	LCTV	20 35 0	70 30 0	72300 00	VISTA HERMOSA	MLL	22 23 0	03 00 0	72310 01

VISTA HERMOSA	ROLL	22 27 M	01 37 W	72310 01	VISTA HERMOSA	LCTV	22 30 M	79 46 W	72340 01
VISTA HERMOSA	ROLL	22 30 M	01 31 W	72310 01	VISTA HERMOSA	LCTV	22 30 M	00 10 W	72340 01
VISTA HERMOSA	ROLL	22 30 M	01 21 W	72310 01	VISTA HERMOSA	LCTV	22 39 M	01 23 W	72340 01
VISTA HERMOSA	ROLL	22 34 M	00 15 W	72340 01	VISTA HERMOSA	LCTV	22 41 M	00 04 W	72340 01
	ROLL	22 37 M	02 24 W	72320 01	VISTA HERMOSA	LCTV	22 41 M	00 41 W	72330 01
VISTA HERMOSA	EST	22 30 M	01 00 W	72330 01	VISTA HERMOSA	LCTV	22 42 M	00 03 W	72340 01
VISTA HERMOSA	LCTV	20 45 M	70 02 W	72360 01	VISTA HERMOSA	LCTV	22 43 M	79 59 W	72340 01
VISTA HERMOSA	LCTV	20 46 M	77 59 W	72350 01	VISTA HERMOSA	LCTV	22 47 M	00 15 W	72340 01
VISTA HERMOSA	LCTV	21 00 M	77 59 W	72350 01	VISTA HERMOSA	LCTV	22 48 M	02 10 W	72320 01
	LCTV	21 05 M	70 16 W	72340 01	VISTA HERMOSA	LCTV	22 51 M	02 45 W	72310 01
VISTA HERMOSA	LCTV	21 11 M	70 00 W	72350 01	VISTA HERMOSA	LCTV	22 52 M	00 24 W	72340 01
VISTA HERMOSA	LCTV	21 17 M	77 51 W	72350 01	VISTA HERMOSA	LCTV	22 52 M	01 51 W	72320 01
VISTA HERMOSA	LCTV	21 19 M	77 40 W	72350 01	VISTA HERMOSA	LCTV	22 53 M	02 03 W	72320 01
VISTA HERMOSA	LCTV	21 42 M	70 10 W	72350 01	VISTA HERMOSA	LCTV	22 56 M	02 03 W	72320 01
	LCTV	21 45 M	70 00 W	72350 01	VISTA HERMOSA	LCTV	22 57 M	01 00 W	72330 01
VISTA HERMOSA	LCTV	21 47 M	79 57 W	72340 01	VISTA HERMOSA	LCTV	22 57 M	01 01 W	72330 01
VISTA HERMOSA	LCTV	21 50 M	70 34 W	72350 01	VISTA HERMOSA	LCTV	22 57 M	01 19 W	72330 02
VISTA HERMOSA	LCTV	21 50 M	70 42 W	72340 01	VISTA HERMOSA	LCTV	23 01 M	00 36 W	72340 01
VISTA HERMOSA	LCTV	22 02 M	79 42 W	72340 01	VISTA HERMOSA	LCTV	23 01 M	01 10 W	72330 01
	LCTV	22 34 M	00 03 W	72340 01	VISTA HERMOSA	LCTV	23 03 M	01 30 W	72330 01
VISTA HERMOSA	LCTV	22 05 M	70 52 W	72340 01	VISTA HERMOSA	LCTV	23 03 M	01 52 W	72320 01
VISTA HERMOSA	LCTV	22 06 M	70 32 W	72340 01	VISTA HERMOSA SEE LAS MUECCAS, LOMA HT	22 15 M	79 40 W	72340 00	
VISTA HERMOSA	LCTV	22 11 M	70 55 W	72340 01	VISTAHERMOSA	ROLL	21 10 M	70 40 W	72350 01
VISTA HERMOSA	LCTV	22 12 M	02 47 W	72340 01	VISTAHERMOSA	LCTV	22 15 M	79 40 W	72340 01
VISTA HERMOSA	LCTV	22 10 M	70 10 W	72340 01	VISTA HERMOSA, 4000YD	STW	22 22 M	00 00 W	72340 01
VISTA HERMOSA	LCTV	22 20 M	70 37 W	72340 01	VISTA LAMPA	ROLL	23 03 M	01 47 W	72350 01
VISTA HERMOSA	LCTV	22 22 M	02 07 W	72340 01	VISTOSA	LCTV	21 09 M	77 40 W	72350 01
VISTA HERMOSA	LCTV	22 22 M	02 25 W	72340 01	VITA	LCTV	21 05 M	75 36 W	72340 01
VISTA HERMOSA	LCTV	22 24 M	3 00 W	72340 01	VITA SEE PUERTO DE VITA	LCTV	21 05 M	75 50 W	72340 00
VISTA HERMOSA	LCTV	22 24 M	01 22 W	72310 01	VITA, BAHIA	COME	21 05 M	75 57 W	72340 01
VISTA HERMOSA	LCTV	22 20 M	70 50 W	72340 01	VITA, PUERTO SEE VITA, BAHIA	COME	21 05 M	75 52 W	72340 00
VISTA HERMOSA	LCTV	22 20 M	00 40 W	72340 01	VITA, RIY	STW	21 04 M	75 50 W	72340 01
VISTA HERMOSA	LCTV	22 20 M	79 20 W	72340 01	VITALITO SEE VIALITO	LCTV	20 47 M	77 59 W	72350 00
VISTA HERMOSA	LCTV	22 21 M	00 23 W	72340 01	VITICH	LCTV	22 45 M	00 20 W	72340 01
	LCTV	22 22 M	02 05 W	72340 01	VITORIA	ROLL	22 20 M	79 13 W	72340 01
VISTA HERMOSA	LCTV	22 32 M	00 24 W	72340 01	VITORIA SEE SIMON BOLIVAR, CENTRAL CTL	22 10 M	79 13 W	72340 00	

VICTORIA, EMBARCACION DE	LTVB	22 23 N	79 17 W	72360 01	VILANDAS SEE ALACRANES	LCTV	22 44 N	01 36 W	72330 00
VICTORIA, PLAYA SEE VICTORIA, PLAYA BCH		22 23 N	79 14 W	72360 00	VOLADOR	PPL	22 53 N	01 13 W	72310 01
VICTORIE	OSTP	21 07 N	76 54 W	72360 01	VILADORA SEE VOLADORAS	PPL	22 54 N	00 31 W	72360 00
VIUDA, ARROYO LA SEE					VILADORA, ARROYO SEE				
LA VIUDA, ARROYO	STW	21 23 N	77 19 W	72350 00	VOLADORAS, RIO	STW	22 53 N	00 31 W	72360 00
VIUDA DE BOMILLA	LCTV	22 46 N	00 04 W	72360 01	VOLADORA, RIO SEE VOLADORAS, RIO	STW	22 53 N	00 31 W	72360 00
VIUDA DE F. DE 475	LCTV	22 17 N	79 25 W	72360 01	VOLADORAS	PPL	22 54 N	00 31 W	72360 01
VIUDA DE ISARRA	LCTV	22 59 N	00 36 W	72330 01	VOLADORAS, RIO	STW	22 53 N	00 31 W	72360 01
VIUDA DE NEIRA SEE VIUDA NEIRA	LCTV	20 00 N	76 14 W	72360 00	VOLADORES SEE VILADORAS	PPL	22 54 N	00 31 W	72360 00
VIUDA NEIRA	LCTV	20 05 N	76 15 W	72360 01	VOLADORES, RIO SEE VOLADORAS, RIO	STW	22 53 N	00 31 W	72360 00
VIUDA NEIRA	LCTV	20 48 N	76 14 W	72360 01	VOLCAN SEE TIENDA EL VOLCAN	PPL	22 54 N	01 10 W	72330 00
VIUDA VICTORIA	PPL	19 59 N	75 59 W	72360 01	VOLCAN	LCTV	22 10 N	00 01 W	72360 01
VIVANCO	LCTV	22 20 N	01 25 W	72310 01	VOLCAN SEE EL VOLCAN	LCTV	22 54 N	02 26 W	72320 00
VIVANCO	LCTV	22 54 N	02 25 W	72320 01	VOLCAN, PICO DEL	PL	22 00 N	76 38 W	72360 01
VIVANCO	LCTV	22 55 N	02 35 W	72320 01	VOLMET	LCTV	21 01 N	76 07 W	72360 00
VIVANCO, ARROYO	STW	20 22 N	75 56 W	72360 01	VOLUMEN	LCTV	22 43 N	02 50 W	72310 01
VIVERO	PPL	22 17 N	03 49 W	72310 01	VUELTA, PASO DE LA	FORM	20 35 N	76 56 W	72360 00
VIVERO	LCTV	20 54 N	77 17 W	72360 01	VUELTA ABAJO	LCTV	22 21 N	79 37 W	72360 01
VIVERO FORESTAL	LCTV	20 22 N	74 32 W	72360 01	VUELTA AJERA	OSTP	22 43 N	01 50 W	72320 01
VIVES	LCTV	22 14 N	00 22 W	72360 01	VUELTA COSTA	LCTV	20 03 N	75 22 W	72360 01
VIVES SEE PLAYA VIVES	LCTV	22 59 N	00 30 W	72360 00	VUELTA LARGA	PPL	20 42 N	71 30 W	72360 01
VIVIAN	PPL	22 59 N	76 34 W	72360 02	VUELTA LARGA	LCTV	20 43 N	75 37 W	72360 01
VIVIAN	LCTV	22 27 N	79 47 W	72360 01	VUeltas SEE				
VIVIANNA, PUNTA DE LA SEE					SAN ANTONIO DE LAS VUeltas	PPL	22 51 N	79 42 W	72360 00
OSIJANNA, PUNTA DE LA	PT	21 54 N	02 45 W	72320 00	VUeltas	LCTV	22 17 N	00 29 W	72360 01
VIVINA	LCTV	20 57 N	77 17 W	72360 02	VUeltas, ARROYO	STW	22 17 N	00 26 W	72360 01
VIVO	PPL	22 46 N	02 56 W	72310 01	VUeltas, ARROYO LAS	STW	22 00 N	79 25 W	72360 01
VIVORA, ANNECIPES SEE					VUeltas, RIO SEE				
VIVORA, ANNECIPES	OP	21 40 N	79 57 W	72360 00	LAS VUeltas, ARROYO	STW	21 54 N	79 53 W	72350 00
VIZARRON SEE BIZARRON	PPL	22 48 N	02 02 W	72320 00	VUeltas, RIO	STW	22 01 N	79 34 W	72360 01
VIZCAINO, ESTERO SEE									
EL VIZCAINO, ESTERO	CRBT	23 12 N	01 00 W	72330 00					
VIZCAINO, MEDANO	OP	21 51 N	01 10 W	72360 01					
VIZCAINO, PUNTA	PT	22 30 N	79 26 W	72360 01					
VIZCAYA	LCTV	20 48 N	77 39 W	72350 01					
VIZCAYA	LCTV	22 34 N	79 50 W	72360 01	VAGANES	OSTP	22 46 N	02 00 W	72320 01
VIZCAYA	LCTV	22 45 N	00 49 W	72330 01	VAJAY	PPL	22 50 N	01 40 W	72330 01
VIZOSA	LCTV	22 47 N	02 19 W	72320 01	VAJAY	PPL	23 36 N	02 25 W	72320 01

HALFRIDO	NR	21 20 N	77 52 W	72950 01			
HARPOEN	PPL	21 44 N	78 43 W	72940 01			
WASHINGTON	PPL	22 36 N	80 19 W	72940 01			
WASHINGTON SEV							
GEORGE WASHINGTON, CENTRAL	CTL	22 36 N	80 19 W	72940 00			
WASHINGTON	LCTV	20 47 N	76 41 W	72960 01			
WEBSTER	LCTV	22 55 N	81 20 W	72930 01			
VENCESLAD ALONZO SEE							
VENCESLAD ALONZO	LCTV	21 35 N	78 34 W	72950 00			
ZCHESLAD	LCTV	21 37 N	78 34 W	72950 01			
VENCESLAD ALONZO	LCTV	21 35 N	78 34 W	72950 01			
WEST POINT SEE WEST PORT	LCTV	21 50 N	83 01 W	72920 00			
WEST PORT	LCTV	21 50 N	83 01 W	72920 01			
VILFREDO PABES	PPL	22 32 N	80 01 W	72940 04			
VILLALBA SOLER, CENTRAL	CTL	22 39 N	81 00 W	72930 04			
WINDMILL BEACH	DCN	19 54 N	75 07 W	72961 05			
WINDWARD, PUNTA SEE WINDWARD POINT PT	PT	19 53 N	75 10 W	72961 00			
WINDWARD CHANNEL SEE							
WINDWARD PASSAGE	CPNH	20 00 N	73 50 W	72900 00			
WINDWARD PASSAGE	CHNH	20 00 N	73 50 W	72900 05			
WINDWARD POINT	PT	19 53 N	75 10 W	72961 05			
WINDWARD POINT SEE							
BARLOVENTO, PUNTA	PT	19 54 N	75 03 W	72960 00			
WINDWARD POINT SEE							
BARLOVENTO, PUNTA DE	PT	20 01 N	74 51 W	72960 00			
WIRELESS INLET	INLT	19 50 N	75 00 W	72961 05			
WOODFRED	PPL	20 34 N	75 43 W	72960 01			
FADIA, BANCO SEE JAGUA, BANCO DE	SMOL	21 35 N	80 40 W	72940 00			
FABER	LCTV	20 10 N	76 00 W	72960 01			
FENES	PPL	22 50 N	81 49 W	72920 01			
FUMANCIA SEE NUMANCIA	LCTV	22 50 N	81 49 W	72920 00			
YABA SFV LA YABA	PPL	21 20 N	77 54 W	72940 00			
YABA, ARROYO	STW	21 20 N	78 10 W	72940 01			
YABACITO, ARROYO	STW	21 01 N	76 11 W	72960 01			
YABACITO, RIO	STW	21 01 N	76 11 W	72960 01			
YABASON SEE YABAZON ABAJO	PPL	21 02 N	76 11 W	72960 40			
YABASON, CERRO SEE YABAZON, CERRO	PPL	21 00 N	76 11 W	72960 00			
YABASON, RIO SEE YABAZON, RIO	STW	21 04 N	76 00 W	72960 00			
YABAZON ARRIBA SEE YABAZON ARRIBA	LCTV	20 59 N	76 11 W	72960 00			
YABAZON SEE YABAZON ARRIBA	LCTV	20 59 N	76 11 W	72960 00			
YABAZON SEE YABAZON ABAJO	PPL	21 02 N	76 11 W	72960 00			
YABAZON, CERRO	PPL	21 00 N	76 11 W	72960 01			
YABAZON, RIO	STW	21 04 N	76 00 W	72960 01			
YABAZON ABAJO	PPL	21 02 N	76 11 W	72960 01			
YABAZON ARRIBA	LCTV	20 59 N	76 11 W	72960 01			
YABO	LCTV	22 30 N	79 50 W	72960 05			
YABO, RIO	LCTV	22 36 N	80 07 W	72960 01			
	STW	22 45 N	80 07 W	72960 01			
YABUCITO	PPL	22 35 N	80 09 W	72960 01			
YABURAL SEE EL YABURAL	PPL	21 03 N	78 13 W	72960 01			
YABURAL	LCTV	21 40 N	79 36 W	72960 01			
YABURALES	PPL	22 31 N	81 33 W	72960 01			
YACBO	PPL	20 04 N	74 51 W	72960 01			
YACBO, HACIENDA	EST	20 00 N	74 40 W	72960 01			
YACBO, LAGUNA	PND	20 04 N	74 40 W	72960 01			
YACBO ABAJO, RIO	STW	20 03 N	74 42 W	72960 01			
YACATAN, LOMA SEE YUCATAN, LOMA	PPL	21 29 N	77 50 W	72950 00			
YAGARABO SEE YARABABO	PPL	20 03 N	77 25 W	72960 00			
YAGARABO, ARROYO SEE							
YAGARABO, ARROYO	STW	20 04 N	77 26 W	72960 00			
YAGAS	LCTV	20 06 N	76 05 W	72960 01			
YAGUNA	LCTV	22 51 N	82 23 W	72920 01			
YAGUNA	LCTV	23 05 N	83 46 W	72950 01			
YAGUNA, CAYO	ISL	20 40 N	77 49 W	72950 01			
YAGUNA, LOMA	PPL	22 00 N	79 43 W	72960 01			

VAGUAMAGE	LCTV	20 37 N	76 51 W	72360 01	VAGUAMARO	LCTV	21 06 N	00 12 W	72360 01
VAGUAMAGE, BARRIO	COVE	20 50 N	76 52 W	72360 01	VAGUAMARCO, RIO	STM	21 52 N	00 13 W	72360 01
VAGUAMAGE, PUNTA	PT	20 39 N	76 52 W	72360 01	VAGUAMARQUE, HACIENDA	EST	20 60 N	76 45 W	72360 01
VAGUAMAGE, RIO	STM	20 50 N	76 52 W	72360 01	VAGUAMARQUE	POLL	20 50 N	75 06 W	72360 01
VAGUAMAGE, PUNTA SEE					VAGUAMARQUE	LCTV	20 60 N	75 02 W	72360 01
VAGUAMAGE, PUNTA	PT	20 39 N	76 52 W	72360 00					
					VAGUAMARQUE, BARRIO DE	COVE	20 61 N	75 06 W	72360 01
VAGUAMAJE, RIO SEE VAGUAMAGE, RIO	STM	20 50 N	76 52 W	72360 00	VAGUAMARQUE, PUERTO SEE				
VAGUA	POLL	22 27 N	00 45 W	72360 01	VAGUAMARQUE, BARRIO DE	COVE	20 61 N	75 06 W	72360 00
VAGUA SEE LA VAGUA	POLL	22 28 N	00 47 W	72360 00	VAGUAMARQUE, ARRIBO	STM	21 67 N	75 46 W	72360 01
VAGUA	LCTV	21 65 N	79 26 W	72360 01	VAGUAMARQUE	POLL	22 19 N	00 43 W	72360 01
VAGUA	LCTV	22 56 N	02 12 W	72360 01	VAGUAMARQUE	LCTV	21 65 N	75 43 W	72360 01
VAGUA, RIO	STM	21 62 N	79 27 W	72360 01	VAGUAMARQUE, BARRIO DE	COVE	20 61 N	75 06 W	72360 01
VAGUAS, FUNDO DE SEE					VAGUAMARQUE, PUERTO SEE				
VAGUAS, FUNDO DE	EST	20 65 N	77 54 W	72360 00	VAGUAMARQUE, BARRIO DE	COVE	20 61 N	75 06 W	72360 00
VAGUASBITO	LCTV	20 56 N	76 25 W	72360 02	VAGUAMARQUE, ARRIBO	STM	21 67 N	75 46 W	72360 01
VAGUASBITO SEE VAGUAS	LCTV	20 37 N	76 25 W	72360 00	VAGUAMARQUE, LAGUNA SEE				
VAGUASBO	POLL	20 68 N	77 55 W	72360 01	VAGUAMARQUE, LAGUNA	LCP	21 66 N	79 45 W	72360 00
					VAGUAMARQUE, RIO SEE SAN PEDRO, RIO	STM	21 63 N	79 46 W	72360 00
					VAGUAMARQUE, RIO	STM	22 00 N	00 46 W	72360 01
					VAGUAS, RIO SEE TON, RIO	STM	20 23 N	74 32 W	72360 00
VAGUAS	LCTV	20 37 N	76 25 W	72360 02					
VAGUAS	LCTV	20 65 N	77 55 W	72360 01	VAGUAS SEE LAS VAGUAS	POLL	20 04 N	75 34 W	72360 00
VAGUAS	LCTV	20 67 N	77 56 W	72360 01	VAGUAS, ARRIBO	STM	22 14 N	01 53 W	72360 01
VAGUAS, ESTERO	COVE	20 64 N	77 55 W	72360 01	VAGUAS, ARRIBO	LCTV	22 22 N	01 06 W	72360 01
VAGUAS, FUNDO DE	EST	20 65 N	77 54 W	72360 01	VAGUASA	LCTV	22 20 N	04 11 W	72360 01
					VAGUASA	LCTV	22 66 N	03 01 W	72360 01
VAGUAS, SEE VAGUAS, ARRIBA	POLL	21 75 N	75 49 W	72360 01	VAGUASAS SEE VAGUASA	LCTV	22 20 N	04 11 W	72360 00
VAGUAS, SEE VAGUAS, ABAJO	POLL	21 07 N	75 49 W	72360 00	VAGUASAS, ARRIBO	STM	22 62 N	02 50 W	72360 01
VAGUAS, SEE VAGUAS, ABAJO	POLL	22 19 N	75 14 W	72360 01	VAGUASAS, RIO SEE VAGUASAS, ARRIBO	STM	22 62 N	02 50 W	72360 01
VAGUAS, SEE VAGUAS, ABAJO	LCTV	21 73 N	75 53 W	72360 01	VAGUASSET, BARRIO DE	COVE	20 39 N	76 54 W	72360 01
VAGUAS, SEE VAGUAS, ABAJO	LCTV	21 04 N	75 54 W	72360 01	VAGUASSET, PUNTA	PT	20 60 N	76 54 W	72360 01
VAGUAS, SEE VAGUAS, ARRIBA	LCTV	21 31 N	77 37 W	72360 01					
VAGUAS, SEE VAGUAS, ARRIBA	HT	21 05 N	75 50 W	72360 00	VAGUAS GRANDES, ARRIBO SEE				
VAGUAS, SEE VAGUAS, ARRIBA	COVE	22 23 N	79 15 W	72360 01	ANCHA CABALLOS, ARRIBO	STM	22 11 N	01 53 W	72360 00
VAGUAS, SEE VAGUAS, ARRIBA	EST	21 34 N	77 30 W	72360 01	VAGUAS GRANDES, ARRIBO SEE				
VAGUAS, SEE VAGUAS, ARRIBA	HT	21 05 N	75 50 W	72360 01	VAGUAS, ARRIBO	STM	22 14 N	01 53 W	72360 00
					VAGUAS, ARRIBO	STM	20 27 N	75 39 W	72360 01
					VAGUAS, ARRIBO	LCTV	22 23 N	75 25 W	72360 01
					VAGUAS, ARRIBO	STM	22 27 N	79 23 W	72360 01
					VAGUAS, ARRIBO	STM	22 27 N	79 23 W	72360 01
VAGUAS, MUNICIPIO DE	ARRD	22 19 N	79 14 W	72360 01	VAGUAS ARRIBO SEE VAGUAS, ARRIBO	LCTV	21 05 N	76 04 W	72360 00
VAGUAS, MUNICIPIO DE	STM	22 22 N	79 12 W	72360 01	VAGUAS ARRIBO SEE VAGUAS, ARRIBO	STM	22 21 N	79 45 W	72360 00
VAGUAS, MUNICIPIO DE	POLL	21 07 N	75 49 W	72360 01	VAGUAS ARRIBO SEE VAGUAS, ARRIBO	STM	20 62 N	77 36 W	72360 00
VAGUAS, MUNICIPIO DE	POLL	21 05 N	75 49 W	72360 01					
VAGUAS, MUNICIPIO DE	MLL	21 50 N	79 52 W	72360 01					

YAGUAL	LCTV	22 59 N	78 25 W	72360 01	YAMAGUCHI	LCTV	21 75 N	78 21 W	72350 01
YAGUAL	LCTV	22 10 N	78 47 W	72360 01	YAMAGUCHI	LCTV	22 21 N	87 29 W	72310 01
YAGUAL	LCTV	22 30 N	78 48 W	72360 01	YAMAI	LCTV	22 26 N	82 17 W	72360 01
YAGUALES	LCTV	22 31 N	83 12 W	72310 01	YANA	STW	22 04 N	78 31 W	72360 01
YAGUATA ARROYO SEE YAGUALES ARROYO	STW	20 27 N	75 19 W	72360 00	YANA CANAL DE LA	STW	22 12 N	78 34 W	72350 01
YAITI	LCTV	22 55 N	81 28 W	72360 01	YANA LOMA	MLL	21 05 N	74 21 W	72360 01
YAITI	LCTV	22 56 N	81 27 W	72360 01	YANA PASO DE LA	STW	22 07 N	78 32 W	72360 01
YAJACIA HACIENDA	EST	21 12 N	76 28 W	72360 01	YANA PUNTA	ST	23 52 N	82 47 W	72310 00
YAJACIA	LCTV	20 07 N	76 14 W	72360 01	YANA PUNTA DE LA	ST	21 57 N	84 00 W	72310 01
YAJACIA	LCTV	20 23 N	75 29 W	72360 01	YANA PUNTA LA	CT	15 53 N	75 29 W	72360 01
YAJAQUA SEE LA YAJAQUA	LCTV	22 02 N	79 34 W	72360 00	YANA RIO LA SEE LA YANA RIO	STW	21 50 N	78 28 W	72360 00
YAJAQUA ARROYO	STW	20 11 N	75 29 W	72360 01	YANAGUA	STW	20 27 N	75 28 W	72360 01
YAJAQUA ARROYO	STW	20 22 N	75 28 W	72360 01	YANALESA SABANA DE LOS	STW	21 48 N	78 02 W	72360 01
YAJAQUA RIO	STW	20 01 N	76 15 W	72360 01	YANAGUELLES SEE YANAGUELLES	LCTV	22 22 N	76 56 W	72360 00
YAJAQUA DE PUVANS	EST	20 29 N	75 31 W	72360 01	YANCI	POP	20 50 N	81 18 W	72350 00
YAJAQUA DE PUVANS	LCTV	20 24 N	75 33 W	72360 01	YANES	LCTV	23 09 N	82 04 W	72320 01
YAJACAL	POP	20 19 N	76 36 W	72360 01	YANIZ	POP	22 45 N	76 59 W	72360 01
YAJACAL	POP	21 18 N	75 13 W	72360 01	YAS RIO SEE RUYO DE YAC RIO	STW	20 16 N	76 47 W	72360 00
YAJACAL SEE EL YAJACAL	POP	21 18 N	77 18 W	72360 00	YAZUIMO	POP	20 47 N	77 34 W	72350 01
YAJACAL	LCTV	20 02 N	75 22 W	72360 01	YAZUIMO FUNDO	EST	21 50 N	77 43 W	72350 01
YAJAJIM	LCTV	22 09 N	78 45 W	72360 01	YAZUIMO RIO	STW	20 42 N	77 36 W	72360 01
YAJAJIAS SEE YAJAJIA	LCTV	20 02 N	76 14 W	72360 00	YAZUIMO SEE YAZUIMO	POP	20 47 N	77 36 W	72360 00
YAJAJIQUES SEE YAJAJIQUES	POP	20 46 N	77 34 W	72360 00	YAZUIMO RIO SEE YAZUIMO RIO	STW	20 42 N	77 36 W	72360 00
YAJAJI DE PUVANS SEE					YABA	POP	20 16 N	76 57 W	72360 01
YAJAJIA DE PUVANS	LCTV	20 26 N	75 33 W	72360 00	YABA	POP	22 31 N	80 40 W	72350 01
YAJAJIQUES	POP	20 46 N	77 36 W	72360 01	YABA	LCTV	20 37 N	75 31 W	72360 01
YAJAJI	LCTV	22 01 N	76 01 W	72360 01	YABA BAHIA DE	STW	20 29 N	77 07 W	72360 01
YAJALES SABANA DE LOS SEE					YABA PUNTA	ST	20 22 N	77 07 W	72360 01
YAJALES SABANA DE LOS	STW	21 50 N	78 02 W	72360 00	YABA RIO	STW	20 22 N	77 07 W	72360 01
YAJANIQUE RIO SEE					YABA ARRIBA	POP	20 13 N	76 58 W	72360 01
YAJANIQUE RIO	STW	20 35 N	74 44 W	72360 00	YABA BAJA HACIENDA	EST	20 22 N	77 07 W	72360 01
YAJANIQUE BAHIA DE	COVE	20 34 N	74 43 W	72360 01	YABACARO	POP	20 05 N	77 24 W	72360 01
YAJANIQUE ENTENADA SEE					YABACARO	POP	20 06 N	77 26 W	72360 01
YAJANIQUE BAHIA DE	COVE	20 34 N	74 43 W	72360 00	YABACARO	LCTV	20 03 N	77 25 W	72360 01
YAJANIQUE RIO	STW	20 35 N	74 44 W	72360 01	YABASABO ARROYO	STW	20 04 N	77 26 W	72360 01
YAJANQUELLES	LCTV	20 22 N	76 54 W	72360 01	YABAJAMA SEE SABANAS YABAJAMA	LCTV	27 14 N	77 13 W	72360 00
YAJANQUELLES	LCTV	20 37 N	76 57 W	72360 02					
YAJANQUEVE	STW	20 22 N	76 52 W	72360 01					

YARABUANA	DPL	21 50 N	70 02 W	72350 00	VETERAS, RÍO	STW	19 50 N	74 57 W	72360 01
YARAYA, RÍO SEE YARAYADO, RÍO	STW	20 11 N	75 50 W	72360 00	VETERAS, SUGGIERO DE	ANM	19 50 N	74 54 W	72360 01
YARAYADO SEE YARABUANA	DPL	20 46 N	77 26 W	72360 00	VETERAS ABAJO	LCTV	20 02 N	75 01 W	72360 01
YARAYADO	EST	20 10 N	75 59 W	72360 01	VETERITA	LCTV	20 01 N	75 07 W	72360 01
YARAYADO	LCTV	20 09 N	75 56 W	72360 01	VETERITAS	LCTV	20 00 N	75 01 W	72360 01
YARAYADO, ARROYO	STW	20 10 N	74 57 W	72360 01	VA VERENDO	DPL	20 25 N	76 05 W	72360 01
YARAYADO, RÍO	STW	20 11 N	75 50 W	72360 01	VAYA	DPL	22 51 N	60 44 W	72360 01
YAREVÉ, ARROYO	CHM	20 01 N	75 51 W	72360 01	VAYA, LOMA LA SEE LA VITA, LOMA	MAL	22 07 N	79 57 W	72360 00
YAREVIBUÉN	DPL	20 59 N	76 17 W	72360 01	VAYA, PASO LA	PMO	20 52 N	76 71 W	72360 00
YAREV SEE LLAREV	DPL	20 42 N	75 36 W	72360 00	VAYABACOA	LCTV	22 02 N	70 25 W	72360 01
YAREV SEE EL VAREV	DPL	21 04 N	76 16 W	72360 00	VAYABACOA	LCTV	22 04 N	70 27 W	72360 01
YAREV SEE EL VAREV	DPL	21 00 N	76 42 W	72360 00	VAYABO, RÍO	STW	21 52 N	74 71 W	72360 01
YAREV	LCTV	20 25 N	76 42 W	72360 01	VAYAL	LCTV	20 51 N	76 15 W	72360 01
YAREV	LCTV	22 51 N	62 24 W	72360 01	VAYAL	CHM	20 00 N	75 04 W	72360 01
YAREV, ARROYO	STW	20 12 N	74 21 W	72360 01	VAYAL, LOMA DEL	MAL	22 29 N	63 34 W	72360 01
YAREV, PLAYA DEL SEE					VAYALES SEE LOS VAYALES	CHM	21 32 N	76 51 W	72360 00
VELAZQUEZ, PLAYA	CHM	21 10 N	76 00 W	72360 00	VAYALES	LCTV	21 55 N	64 12 W	72360 01
VAREV, PUNTA	PT	20 00 N	75 52 W	72360 01	VAYERAL, ARROYO	STW	20 07 N	74 47 W	72360 01
VAREV, PUNTA SEE LLAREV, PUNTA	PT	20 43 N	75 34 W	72360 00	VEBA	LCTV	20 53 N	76 50 W	72360 01
VAREV, RÍO SEE EL VAREV, RÍO	STW	21 15 N	76 29 W	72360 00	VEBA, ZANJADO	CHM	22 27 N	61 13 W	72360 01
VAREVA, ALTO DEL SEE YAREVAL, ALTO MT	MT	20 07 N	74 43 W	72360 00	VEBA, RÍO LA	STW	22 24 N	60 52 W	72360 01
VAREVAL	DPL	20 52 N	76 21 W	72360 01	VEBAS SEE LAS VEBAS	LCTV	22 01 N	79 21 W	72360 00
VAREVAL	LCTV	20 23 N	76 21 W	72360 01	VEBAS, RÍO LAS SEE				
VAREVAL, ALTO	MT	20 07 N	76 43 W	72360 00	LAS VEBAS, RÍO	STW	21 19 N	76 26 W	72360 00
VAREVAL, ARROYO SEE YAREVAL, RÍO	STW	20 51 N	76 19 W	72360 00	VEBA	LCTV	22 43 N	61 31 W	72360 01
VAREVAL, RÍO	STW	20 51 N	76 19 W	72360 01	VEBA, FALDA LA	LA	22 11 N	63 44 W	72360 01
VAREVAL VIEJO	DPL	20 52 N	76 22 W	72360 01	VEBA, PUNTA	PT	22 07 N	60 26 W	72360 01
VAREV DE VAZQUEZ SEE EL VAREV	DPL	21 00 N	76 42 W	72360 00	VEBA DE GUINEA SEE YERBA GUINEA	DPL	20 06 N	75 32 W	72360 00
VAREV GRANDE, CAVO SEE LLAREV, CAVO	SLA	20 43 N	75 34 W	72360 00	VEBA GUINEA	LCTV	20 20 N	76 07 W	72360 01
VARIABACA	LCTV	20 22 N	77 04 W	72360 01	YERBA GUINEA SEE CARMENCITA	LCTV	20 21 N	76 07 W	72360 01
VARIABA	LCTV	21 09 N	76 50 W	72360 01	YERBA GUINEA	DPL	20 06 N	75 31 W	72360 01
VARIABA, ENTRONQUE	CHM	21 13 N	77 02 W	72360 01	YERBA QUEBADA	LCTV	22 17 N	60 41 W	72360 01
VARIABA, RÍO	STW	21 10 N	76 53 W	72360 01	YERBAS, ARROYO	STW	20 07 N	76 42 W	72360 01
VARI	LCTV	20 13 N	77 00 W	72360 01	YERBAS, ARROYO	STW	21 42 N	70 32 W	72360 01
VATERAS SEE JAMAICA	DPL	20 12 N	75 09 W	72360 00	YERO	LCTV	22 01 N	79 29 W	72360 01
VATERAS SEE VATERITAS	LCTV	20 00 N	75 01 W	72360 00	YESO, LOMA DE SEE YESO, LOMAS DE	MAL	22 23 N	70 50 W	72360 00
VATERAS, MUNICIPIO DE	ADMO	20 12 N	75 09 W	72360 01	YESO, LOMAS DE	MAL	22 23 N	70 50 W	72360 01

V-60 LOS BARRAJES WA 29 04 N 74 40 W 72360 01
 V-61 WA 29 12 N 74 10 W 72360 01
 VAGUAS, RIO SEE VAGUAS, ANCHO STW 20 27 N 74 30 W 72360 00
 VAGUAS, LOMA DEL HLL 22 10 N 74 15 W 72360 01
 VANCE SEE VANCE PPL 21 50 N 01 10 W 72360 00

 VANCE LCTV 21 50 N 01 10 W 72350 01
 VANDANA SEE LLANURA LCTV 21 40 N 74 55 W 72360 00
 VANDER, PUNTA DEL SEE
 VANDER, PUNTA DEL PT 21 00 N 77 40 W 72360 00
 VANDER LCTV 21 52 N 74 55 W 72350 01
 VANDER LCTV 20 27 N 75 57 W 72360 00

 VANDER PPL 20 20 N 02 30 W 72320 00
 VANDER PPL 20 27 N 02 01 W 72360 00
 VANDER WA 20 00 N 75 30 W 72360 00
 VANDER LCTV 20 15 N 01 10 W 72320 00
 VANDER LCTV 20 15 N 00 10 W 72360 01

 VANDER STW 20 30 N 77 40 W 72350 00
 VANDER CHANNEL CHW 22 45 N 05 45 W 72360 00
 VANDER ESTRECHO DE SEE CHW 22 45 N 05 45 W 72360 00
 VANDER CHANNEL CHW 22 45 N 05 45 W 72360 00
 VANDER LOMA HLL 22 10 N 77 50 W 72320 02
 VANDER, RIO STW 20 30 N 77 40 W 72360 01

 VANDER CHANNEL (CONVENTIONAL) CHW 22 45 N 05 45 W 72360 00
 VANDER CANAL DE SEE HLL 22 30 N 77 50 W 72350 01
 VANDER STRASSE SEE CHW 22 45 N 05 45 W 72360 00
 VANDER PPL 22 30 N 05 07 W 72310 01
 VANDER LCTV 20 27 N 74 40 W 72360 01

 VANDER PPL 20 10 N 74 10 W 72360 00
 VANDER PPL 22 45 N 74 45 W 72350 01
 VANDER LCTV 22 26 N 00 17 W 72360 00
 VANDER LCTV 22 51 N 02 33 W 72320 01
 VANDER LCTV 22 01 N 01 37 W 72350 01

 VANDER BAHIA DE BAY 20 10 N 74 10 W 72360 01
 VANDER DOCA ESTV 20 10 N 74 10 W 72360 01
 VANDER LOMA HLL 22 03 N 01 37 W 72350 01

VANDER, RIO STW 20 10 N 74 10 W 72360 01
 VANDER, RIO STW 20 03 N 01 34 W 72350 01
 VANDER VALLE DE VNL 23 05 N 01 15 W 72350 01
 VANDER, CAYS SEE
 VANDER, CAYS SEE ISL 20 40 N 75 40 W 72360 00
 VANDER, PUNTA SEE
 VANDER, PUNTA SEE PT 20 47 N 75 46 W 72360 00

 VANDER PPL 19 30 N 77 34 W 72360 01
 VANDER LCTV 20 05 N 75 01 W 72360 01
 VANDER LCTV 20 05 N 75 02 W 72360 01
 VANDER LCTV 21 00 N 76 20 W 72360 01
 VANDER SEE LA VANDER LCTV 21 00 N 77 30 W 72360 00

 VANDER LCTV 21 53 N 78 21 W 72360 01
 VANDER, HACIENDA EST 20 02 N 74 50 W 72360 01
 VANDER, SEE VANDER PPL 21 30 N 78 02 W 72350 00
 VANDER, CAJADA DEL STW 22 00 N 78 41 W 72350 01
 VANDER, CAVO ISL 20 40 N 75 40 W 72360 01

 VANDER, PUNTA PT 20 47 N 75 46 W 72360 01
 VANDER, PUNTA PT 20 52 N 75 37 W 72360 01
 VANDER SEE VANDER PPL 19 50 N 77 34 W 72360 00
 VANDER LCTV 21 50 N 78 53 W 72350 01
 VANDER, PUNTA SEE PPL 21 00 N 78 02 W 72350 00

 VANDER LCTV 21 50 N 00 04 W 72360 01
 VANDER, PUNTA SEE PT 20 52 N 75 37 W 72360 00
 VANDER, PUNTA SEE PT 20 52 N 75 37 W 72360 00

 VANDER PPL 20 35 N 75 14 W 72360 01
 VANDER LCTV 22 49 N 01 36 W 72350 01

 VANDER LCTV 22 49 N 01 30 W 72350 01
 VANDER, CALTA DE COVE 22 03 N 00 49 W 72360 01
 VANDER LCTV 23 01 N 01 47 W 72320 01
 VANDER LCTV 22 51 N 02 36 W 72320 01

ZABALO	LCTV	22 52 N	02 37 W	72320	01	ZAHORA	LCTV	22 45 N	02 56 W	72310	01
ZACARIAS	LCTV	22 53 N	03 06 W	72310	01	ZAHORA	LCTV	22 56 N	01 21 W	72330	01
ZACARIAS	LCTV	22 59 N	02 08 W	72320	01	ZAHUATEPEC	PPLL	22 49 N	01 01 W	72330	01
ZACARIAS, ARROYO	STW	22 40 N	03 11 W	72310	01	ZAHUATEPEC SEE ZARANDICO	LCTV	20 49 N	17 01 W	72360	00
ZACATECAL, ARROYO	STW	20 03 N	75 46 W	72360	01	ZAHUATEPEC	LCTV	23 02 N	01 34 W	72330	01
ZACATECAS, ARROYO	STW	22 43 N	00 10 W	72360	01	ZAHUATEPEC	LCTV	22 59 N	01 46 W	72320	01
ZACATECAS, RIO SEE						ZAHUATEPEC	LCTV	23 04 N	17 17 W	72350	00
ZACATECAS, ARROYO	STW	22 43 N	00 10 W	72360	00	ZAHUATEPEC	LCTV	21 47 N	10 43 W	72350	00
ZAGUIDA	LCTV	20 26 N	75 42 W	72360	01	ZAHUATEPEC	LCTV	22 59 N	01 10 W	72330	01
ZAHON, ARROYO DEL	STW	21 13 N	70 15 W	72350	01	ZAHUATEPEC	STW	21 37 N	17 22 W	72350	01
ZALDIVAR	PPLL	20 50 N	75 50 W	72360	01	ZAHUATEPEC					
ZALDIVAR	LCTV	21 24 N	77 02 W	72350	02	ZAHUATEPEC					
ZALDIVAR	LCTV	22 53 N	01 55 W	72320	01	ZAHUATEPEC					
ZALDIVAR	LCTV	22 56 N	02 01 W	72320	01	ZAHUATEPEC					
ZALDIVAR	LCTV	22 59 N	02 15 W	72320	01	ZAHUATEPEC					
ZALDIVAR	STW	21 32 N	77 26 W	72350	00	ZAHUATEPEC					
ZALDIVAR	STW	22 52 N	01 52 W	72320	01	ZAHUATEPEC					
ZALDIVAR, ARROYO	STW	22 50 N	02 10 W	72320	01	ZAHUATEPEC					
ZALDIVAR, CANTERA DE	STW	22 50 N	02 01 W	72320	01	ZAHUATEPEC					
ZALDIVAR, LAGUNA	PPLL	22 50 N	02 27 W	72320	01	ZAHUATEPEC					
ZALDIVAR, RIO SEE ZALDIVAR, ARROYO	STW	22 50 N	02 10 W	72320	00	ZAHUATEPEC					
ZALDIVAR, RIO	STW	22 50 N	01 40 W	72320	01	ZAHUATEPEC					
ZAMACOTIS	PPLL	22 20 N	01 44 W	72310	02	ZAHUATEPEC					
ZAMARACAN, RIO SEE						ZAHUATEPEC					
ZAMARACAN, RIO	STW	21 30 N	77 13 W	72350	00	ZAHUATEPEC					
ZAMBANA	PPLL	22 18 N	07 50 W	72340	01	ZAHUATEPEC					
ZAMBANA	LCTV	22 26 N	00 50 W	72360	01	ZAHUATEPEC					
ZAMBANA	LCTV	22 34 N	00 49 W	72360	01	ZAHUATEPEC					
ZAMBANA	LCTV	22 52 N	02 05 W	72320	01	ZAHUATEPEC					
ZAMBANA, PASO	PPLL	21 05 N	02 09 W	72320	01	ZAHUATEPEC					
ZAMBONIA	PPLL	22 50 N	00 10 W	72360	01	ZAHUATEPEC					
ZAMBONIA	LCTV	22 53 N	00 47 W	72350	01	ZAHUATEPEC					
ZAMBONIA	LCTV	22 54 N	00 47 W	72350	01	ZAHUATEPEC					
ZAMBONIA, LOMA	MLL	22 12 N	70 59 W	72360	01	ZAHUATEPEC					
ZAMBONIA, ARROYO	STW	22 14 N	03 43 W	72310	01	ZAHUATEPEC					
ZANCLA	PPLL	20 36 N	76 45 W	72360	02	ZAHUATEPEC					
ZANORA	LCTV	20 16 N	74 25 W	72360	02	ZAHUATEPEC					
ZANORA	LCTV	22 02 N	70 15 W	72360	01	ZAHUATEPEC					
ZANORA	LCTV	22 45 N	02 56 W	72310	01	ZAHUATEPEC					
ZANORA	LCTV	22 56 N	01 21 W	72330	01	ZAHUATEPEC					
ZANORA	PPLL	22 49 N	01 01 W	72330	01	ZAHUATEPEC					
ZANORA	LCTV	20 49 N	17 01 W	72360	00	ZAHUATEPEC					
ZANORA	LCTV	23 02 N	01 34 W	72330	01	ZAHUATEPEC					
ZANORA	LCTV	22 59 N	01 46 W	72320	01	ZAHUATEPEC					
ZANORA	LCTV	23 04 N	17 17 W	72350	00	ZAHUATEPEC					
ZANORA	LCTV	21 47 N	10 43 W	72350	00	ZAHUATEPEC					
ZANORA	LCTV	22 59 N	01 10 W	72330	01	ZAHUATEPEC					
ZANORA	STW	21 37 N	17 22 W	72350	01	ZAHUATEPEC					
ZANORA	STW	21 13 N	76 20 W	72360	01	ZAHUATEPEC					
ZANORA	PPLL	21 17 N	77 35 W	72350	00	ZAHUATEPEC					
ZANORA	STW	21 54 N	77 57 W	72350	01	ZAHUATEPEC					
ZANORA	LCTV	22 20 N	00 10 W	72360	01	ZAHUATEPEC					
ZANORA	LCTV	22 20 N	00 10 W	72360	00	ZAHUATEPEC					
ZANORA	STW	22 29 N	01 20 W	72300	00	ZAHUATEPEC					
ZANORA	STW	22 20 N	01 35 W	72360	01	ZAHUATEPEC					
ZANORA	STW	22 29 N	01 20 W	72300	00	ZAHUATEPEC					
ZANORA	LCTV	22 01 N	79 33 W	72360	00	ZAHUATEPEC					
ZANORA	LCTV	22 15 N	00 02 W	72360	01	ZAHUATEPEC					
ZANORA	LCTV	22 16 N	70 56 W	72360	01	ZAHUATEPEC					
ZANORA	LCTV	22 20 N	03 23 W	72310	01	ZAHUATEPEC					
ZANORA	LCTV	22 47 N	01 32 W	72330	01	ZAHUATEPEC					
ZANORA	STW	22 47 N	01 32 W	72330	01	ZAHUATEPEC					
ZANORA	STW	22 12 N	04 26 W	72310	01	ZAHUATEPEC					
ZANORA	LCTV	22 56 N	01 34 W	72330	01	ZAHUATEPEC					
ZANORA	PPLL	22 45 N	02 00 W	72320	01	ZAHUATEPEC					
ZANORA	PPLL	22 49 N	02 02 W	72320	01	ZAHUATEPEC					
ZANORA	LCTV	22 26 N	00 40 W	72360	01	ZAHUATEPEC					
ZANORA	LCTV	22 57 N	04 25 W	72320	01	ZAHUATEPEC					
ZANORA	LCTV	23 09 N	02 13 W	72320	01	ZAHUATEPEC					
ZANORA	STW	22 13 N	76 44 W	72360	01	ZAHUATEPEC					
ZANORA	LCTV	22 47 N	01 32 W	72330	00	ZAHUATEPEC					
ZANORA	PPLL	22 35 N	01 07 W	72330	01	ZAHUATEPEC					
ZANORA	PPLL	22 23 N	01 01 W	72330	01	ZAHUATEPEC					
ZANORA	LCTV	22 24 N	01 03 W	72330	01	ZAHUATEPEC					

ZARAGOZA	PPL	22 56 N	02 02 W	72320 01	ZAZA DE FUERA, CAYO SEE			
ZARAGOZA	LCTV	21 52 N	70 40 W	72350 01	ZAZA DE FUERA, CAYO	ISL	21 27 N	79 35 W 72360 00
ZARAGOZA	LCTV	22 54 N	02 03 W	72320 01	ZAZA DE FUERA, CAYO	ISL	21 27 N	79 35 W 72360 05
ZARAGOZA	LCTV	22 55 N	02 03 W	72320 01	ZAZA DE FUERA, CAYO SEE			
ZARAHUACAN, RIO SEE					ZAZA DE FUERA, CAYO	ISL	21 27 N	79 35 W 72360 00
ZARAHUACAN, RIO	SIH	21 39 N	77 17 W	72350 00	ZAZA DEL MEDIO	PPL	22 00 N	79 23 W 72360 01
					ZENEA	PPL	22 59 N	02 05 W 72320 01
ZARANICO	LCTV	20 49 N	77 01 W	72360 01	ZEMEDA	LCTV	21 41 N	70 51 W 72350 01
ZARAPICO, CAYO	ISL	22 55 N	00 13 W	72360 01	ZEOQUEIRA	LCTV	22 53 N	01 27 W 72350 01
ZARATE	LCTV	23 04 N	02 30 W	72320 01	ZEOQUEIRA SEE ZEOQUEIRA	LCTV	21 52 N	00 12 W 72360 00
ZARZA GORDA	LCTV	22 11 N	79 26 W	72360 01	ZEOQUEIRA SEE ZEOQUEIRA	LCTV	22 53 N	01 27 W 72350 00
ZARZAL	PPL	20 11 N	76 57 W	72360 01	ZEOQUEIRA	LCTV	21 52 N	00 12 W 72360 01
					ZINC, RIO DEL	SIH	22 56 N	02 47 W 72310 01
ZARZAL	PPL	22 13 N	04 05 W	72310 01	ZISCAV	RSTP	22 50 N	01 56 W 72320 01
ZARZAL	LCTV	20 31 N	76 20 W	72360 01	ZOTLA	PPL	20 54 N	77 16 W 72360 01
ZARZAL	LCTV	22 14 N	70 33 W	72350 01	ZOILA	LCTV	20 43 N	75 50 W 72360 01
ZARZAL, ARROYO	SIH	22 10 N	04 05 W	72310 03	ZOILA	LCTV	20 53 N	77 17 W 72360 01
ZARZAL, ARROYO	SIH	22 35 N	04 00 W	72310 03				
					ZOILA	LCTV	21 45 N	70 35 W 72350 00
ZARZAL, BOCA DE	ENL	20 53 N	77 34 W	72350 01	ZOILA	LCTV	22 01 N	00 02 W 72360 01
ZAYAS	LCTV	20 02 N	77 10 W	72360 01	ZOILA	LCTV	22 47 N	01 32 W 72350 01
ZAYAS	LCTV	20 04 N	77 17 W	72360 01	ZOILA	LCTV	23 03 N	02 31 W 72320 01
ZAYAS	LCTV	20 09 N	77 25 W	72360 01	ZOILA	HW	21 26 N	77 49 W 72310 01
ZAYAS	LCTV	20 53 N	77 10 W	72350 01				
					ZOILA	RSTN	21 45 N	70 35 W 72350 00
ZAYAS	LCTV	21 01 N	76 52 W	72360 01	ZONA AGUILA	LCTV	21 30 N	77 34 W 72350 01
ZAYAS	LCTV	22 11 N	00 40 W	72360 01	ZONA DE CALCITON	PPL	70 15 N	77 11 W 72360 01
ZAYAS	LCTV	22 44 N	01 27 W	72350 01	ZONA DE JIBACON	EST	20 14 N	77 24 W 72360 01
ZAYAS	LCTV	22 44 N	02 15 W	72320 01	ZONA DEL CENTRAL JATIBONICO	LCTV	21 40 N	79 07 W 72350 01
ZAYAS	LCTV	22 49 N	01 39 W	72350 01				
ZAYAS	LCTV	22 49 N	02 40 W	72310 01	ZONA DEL CENTRAL STEWARD SEE			
ZAYAS BAZAN	LCTV	21 09 N	77 16 W	72350 01	ZONA DEL CENTRAL STEWARD	PPL	21 44 N	79 06 W 72350 00
ZAZA SEE ZAZA DEL MEDIO	PPL	22 00 N	79 23 W	72360 00	ZONA DEL CENTRAL STEWARD	PPL	21 44 N	79 00 W 72350 01
ZAZA	PPL	22 17 N	79 30 W	72360 00	ZONA DE TINGUARO SEE TINGUARO	LCTV	22 42 N	04 57 W 72350 00
ZAZA	LCTV	21 41 N	79 31 W	72360 01	ZOPIMPA SEE SOPIMPA	PPL	22 00 N	79 47 W 72360 00
					ZORAIDA	RSTP	22 34 N	00 52 W 72350 01
ZAZA	LCTV	22 15 N	79 36 W	72360 01				
ZAZA	LCTV	22 17 N	79 39 W	72360 01	ZORRAL	PPL	21 01 N	77 34 W 72350 01
ZAZA, CENTRAL SEE					ZORRILLA SEE MARIO MUÑOZ, CENTRAL	CTL	22 45 N	00 40 W 72350 00
BENITO JAREZ, CENTRAL	CTL	22 17 N	79 30 W	72360 00	ZORRILLA	LCTV	23 09 N	01 54 W 72320 01
ZAZA, PUNTA DE SEE LADRILLO, PUNTA 01	SIH	21 37 N	79 32 W	72360 00	ZORRILLA	RSTP	23 01 N	01 52 W 72320 01
ZAZA, RIO	SIH	21 37 N	79 32 W	72360 01	ZORRAL	LCTV	20 13 N	76 57 W 72360 01
ZAZA BLANCO, CAYO SEE								
ZAZA DE FUERA, CAYO	ISL	21 36 N	79 36 W	72360 00				

ZURBARRA	PPLL	22 45 N	00 41 W	72350 01	14 DE JULIO, CENTRAL SEE				
ZULI	LCTV	19 59 N	76 41 W	72360 01	CATORCE DE JULIO, CENTRAL	CTL	22 15 N	00 32 W	72360 00
ZULUETA	PPLL	22 22 N	79 34 W	72340 01	20 DE MAYO SEE				
ZULUETA	LCTV	22 40 N	82 37 W	72320 01	FINCA VEINTE DE MAYO	LCTV	22 13 N	04 11 W	72310 00
ZULUETA	LCTV	22 51 N	00 56 W	72330 01	26 DE JULIO, CENTRAL SEE				
ZULUETA, MUNICIPIO DE	ADMO	22 22 N	79 34 W	72340 01	VEINTE Y TRES DE JULIO, CENTRAL	CTL	22 34 N	00 13 W	72340 00
ZULUETA DEL SUR	PPLL	22 21 N	79 35 W	72340 01	400 ROSAS SEE CUATROCIENTAS ROSAS	PPLL	25 55 N	75 40 W	72350 00
ZUMACARA, LAGUNA	LEI	20 43 N	77 32 W	72350 01					
ZUMACARAY	PPLL	22 35 N	83 09 W	72310 01					
ZUMISA	LCTV	21 42 N	79 44 W	72340 01					
ZUMISA	LCTV	21 53 N	80 05 W	72340 01					
ZUMISA	LCTV	22 40 N	82 20 W	72320 01					
ZUMISA SEE ANDRÉS HERNÁNDEZ	LCTV	22 49 N	82 27 W	72320 00					
ZUMISA, EUSEBADA	COVE	21 42 N	79 45 W	72340 01					
ZURBANO	LCTV	22 29 N	80 07 W	72340 01					
ZURITAS	LCTV	22 10 N	78 30 W	72340 01					
ZURUPA	LCTV	22 01 N	79 25 W	72340 01					
ZURUPANDILLA, RÍO	SEN	21 50 N	79 10 W	72350 01					
1 DE MAYO SEE									
PRIMERO DE MAYO, CENTRAL	CTL	22 21 N	80 47 W	72340 00					
2 DA PALMA SEE SEGUNDA PALMA	PPLL	22 13 N	80 10 W	72340 00					
2 DE MAYO SEE DOS DE MAYO	LCTV	22 44 N	81 45 W	72320 00					
3 HERMANOS SEE TRES HERMANOS	LCTV	21 31 N	77 29 W	72350 00					
4 CAMINOS SEE CUATRO CAMINOS	PPLL	21 04 N	77 20 W	72350 00					
4 CAMINOS SEE CUATRO CAMINOS	PPLL	21 06 N	75 49 W	72360 00					
4 CAMINOS SEE CUATRO CAMINOS	LCTV	21 30 N	77 29 W	72350 00					
4 CAMINOS SEE CUATRO CAMINOS	LCTV	21 31 N	78 19 W	72350 00					
4 CAMINOS SEE CUATRO CAMINOS	PPLL	23 07 N	82 04 W	72320 00					
4 CATALINO SEE CUATRO CATALINO	LCTV	23 01 N	82 37 W	72320 00					
6 DE AGOSTO, CENTRAL SEE									
SEIS DE AGOSTO, CENTRAL	CTL	22 37 N	82 53 W	72330 00					
7 DE NOVIEMBRE, CENTRAL SEE									
SIETE DE NOVIEMBRE, CENTRAL	CTL	21 40 N	79 20 W	72340 00					
8 DE AGOSTO, SIERRAS DE SEE									
OCHO DE AGOSTO, SIERRAS DE	MOGE	21 59 N	79 37 W	72340 00					
10 DE OCTUBRE, CENTRAL SEE									
DIEZ DE OCTUBRE, CENTRAL	CTL	22 29 N	80 07 W	72340 00					
12 LEGUAS, CAYOS DE LAS SEE									
DOCE LEGUAS, CAYOS DE LAS	ISLS	20 55 N	79 05 W	72350 00					

SOME OF
THESE PAGES
HAVE LIGHT
PRINT