

0 14416

CENTRAL INTELLIGENCE AGENCY

This Document contains information affecting the National Defense of the United States, within the meaning of Title 18, Sections 793 and 794, of the U.S. Code, as amended. Its transmission or revelation of its contents to or receipt by an unauthorized person is prohibited by law. The reproduction of this form is prohibited.

INFORMATION REPORT

SECRET
SECURITY INFORMATION

50X1-HUM

COUNTRY East Germany

REPORT

SUBJECT East German Railroad Timetables

DATE DISTR.

17 February 1953

NO. OF PAGES

1

50X1-HUM

DATE OF INFO.

REQUIREMENT NO.

RD

PLACE ACQUIRED

REFERENCES

THE SOURCE EVALUATIONS IN THIS REPORT ARE DEFINITIVE.
THE APPRAISAL OF CONTENT IS TENTATIVE.

The attached East German railroad timetables are forwarded to you for retention 50X1-HUM

Enclosures:

Buchfahrplan RBD Berlin Heft 5b, 7b, 8b, 12, 13b (valid after 5 October 1952)
and 2b, 3b, 6b, 8b, 9b, 2a, 8a (valid after 18 May 1952) (12 booklets)



50X1-HUM

SECRET

108

STATE	ARMY	NAVY	AIR	FBI	AEC	ORR			
-------	------	------	-----	-----	-----	-----	--	--	--

50X1-HUM

2a

Deutsche Reichsbahn
Reichsbahndirektion Berlin

Buchfahrplan

Heft 2a

Gültig vom 18. Mai 1952

Achtet unbedingt auf Pünktlichkeit!

Reisezüge der Strecken

I Berlin Ostbf—Frankfurt (O) Pbf	Seite 6—45
II Frankfurt(O)Pbf—Fürstenberg(O)	„ 46—64
III Frankfurt (O) Pbf—Grunow (NL)	„ 65—70

SECRET

Deckblatt Nr.	Gültig ab	Eingebessert		Bemerkungen
		am	durch	

SECRET

Vorbemerkungen

A. Allgemeine Erläuterungen

stehe besonderes Heft

B. Bestimmungen der Reichsbahndirektion Berlin für örtliche Besonderheiten

1. Wird die Gestellung einer Schiebelokomotive erforderlich, so hat der Lokomotivführer die Bereitstellung durch den Ausgangsbahnhof oder einen sonstigen geeigneten Bahnhof rechtzeitig zu veranlassen. Der beauftragte Bahnhof gibt die Meldung durch Fernsprecher an den Bahnhof, der die Schiebelokomotive zu stellen hat, weiter. Die Bahnhöfe haben beim Eingang solcher Anforderungen eine ihrer planmäßigen Verschiebelokomotiven rechtzeitig zum Nachschieben bereitzustellen.
2. Alle Leerfahrten der Lokomotiven mit Tender sind, wenn die Betriebsverhältnisse ein Drehen der Lokomotive nicht ausschließen, möglichst mit Schornstein voran auszuführen.
3. Zu 2a: Die **Zuggattungsnummer** ist in einer dreiziffrigen Zahl angegeben, zB D-Zug (10,1). Hierbei ist die Ziffer 10 Hauptnummer, Ziffer 1 Unternummer. Die Ziffer der Unternummer ist durch ein Komma von den Ziffern der Hauptnummer getrennt (VBL).

Im Vorortverkehr erhalten

besetzte Züge	die Zuggattungen	39a,1
„ Bedarfszüge	„	39a,3
planmäßige Leerzüge	„	39a,2

I

Fahrzeiten für Hilfszüge (90)

Strecke Berlin Ostbahnhof—Frankfurt (Oder) Pbf

1 Ent- fer- nung km	2 Betriebsstellen	3		4		5		6	
		75 km/h				80 km/h			
		Fahrzeit Min	Gesamt- Fahrzeit Min	Fahrzeit Min	Gesamt- Fahrzeit Min				
	Bln Ostbf								
1,7	Bk Oga	3,5	3,5	2,4	2,4				
2,4	Abzw Vnk	1,9	5,4	1,7	4,1				
1,4	Bk Rga	1,1	6,5	1,2	5,3				
1,0	Bk Rgo	0,9	7,4	0,8	6,1				
1,0	Bk Karlshorst	0,9	8,3	0,8	6,9				
1,7	Abzw Ostendgestell	1,4	9,7	1,3	8,2				
1,3	Abzw Stadtforst ..	1,0	10,7	1,0	9,2				
1,6	Berlin-Köpenick	1,1	11,8	1,3	10,5				
2,9	Bln-Friedrichshagen .	2,3	14,1	2,3	12,8				
4,6	Rahnsdorf	3,7	17,8	3,6	16,4				
5,1	Erkner	4,1	21,9	4,0	20,4				
6,3	Fangschleuse	5,2	27,1	5,0	25,4				
3,0	Bk Grünheide	2,6	29,7	2,4	27,8				
3,6	Hangelsberg	2,9	32,6	2,9	30,7				
3,8	Bk Heidehaus	2,8	35,4	3,0	33,7				
6,3	Fürstenwalde/Spree .	5,5	40,9	5,1	38,8				
7,3	Berkenbrück	6,0	46,9	5,8	44,6				
8,0	Briesen (Mark)	6,1	53,0	6,1	50,7				
5,1	Jacobsdorf (Mark) ..	4,1	57,1	4,1	54,8				
3,2	Pillgram	2,7	59,8	2,6	57,4				
5,1	Rosengarten/ Frankfurt (O) Pbf .	4,1	63,9	4,1	61,5				
2,4	Bk Nuhnen	2,6	66,5	2,0	63,5				
2,9	Frankfurt (Oder) Pbf	3,0	69,5	2,7	66,2				
81,4									

Strecke Frankfurt (Oder) Pbf—Berlin Ostbahnhof

1	2	3	4	5	6
Ent- fer- nung km	Betriebsstellen	75 km/h		80 km/h	
		Fahrzeit Min	Gesamt- Fahrzeit Min	Fahrzeit Min	Gesamt- Fahrzeit Min
	Frankfurt (Oder) Pbf				
2,9	Bk Nuhnen	3,0	3,0	3,0	3,0
2,4	Rosengarten/ Frankfurt (O) Pbf .	2,6	5,6	2,0	5,0
5,1	Pillgram	4,1	9,7	4,1	9,1
3,2	Jacobsdorf (Mark)	2,7	12,4	2,6	11,7
5,1	Briesen (Mark)	4,1	16,5	4,1	15,8
8,0	Berkenbrück	6,1	22,6	6,0	21,8
7,3	Fürstenwalde/Spree .	6,0	28,6	5,8	27,6
6,3	Bk Heidehaus	5,5	34,1	5,1	32,7
3,8	Hangelsberg	2,8	36,9	3,0	35,7
3,6	Bk Grünheide	2,9	39,8	2,9	38,6
3,0	Fangschleuse	2,6	42,4	2,4	41
6,3	Erkner	5,2	47,6	5,0	46
5,1	Rahnsdorf	4,1	51,7	4,0	50
4,6	Bln-Friedrichshagen .	3,7	55,4	3,6	53,6
2,9	Berlin-Köpenick	2,3	57,7	2,3	55,9
1,6	Abzw Stadtforst ..	1,1	58,8	1,3	57,2
1,3	Abzw Ostendgestell	1,0	59,8	1,0	58,2
1,7	Bk Karlshorst	1,4	61,2	1,3	59,5
1,0	Bk Rgo	0,9	62,1	0,8	60,3
1,0	Bk Rga	0,8	62,9	0,8	61,1
1,4	Abzw Vnk	1,1	64	1,0	62,1
1,2	Bk Oko	1,0	65	1,0	63,1
2,6	Bln Ostbf	3,2	68,2	3,2	66,3
81,4					

4

II

Strecke Frankfurt (Oder) Pbf—Fürstenberg (Oder)

1	2	3	4	5	6
Ent- fer- nung km	Betriebsstellen	75 km/h		Fahrzeit Min	Gesamt- Fahrzeit Min
		Fahrzeit Min	Gesamt- Fahrzeit Min		
	Frankfurt (Oder) Pbf				
2,6	Güldendorf Hp	5,0	5,0		
3,0	Bk Lossow	4,5	9,5		
3,3	Kraftwerk Finkenheerd Hp ..	3,5	13,0		
1,7	Finkenheerd ▼	2,0	15,0		
2,3	Wiesenu Hp	4,5	19,5		
2,0	Abzw Wiesenu	3,0	22,5		
2,2	Ziltendorf	2,0	24,5		
3,6	Vogelsang Hp	4,6	29,1		
2,8	Fürstenberg (Oder)	4,4	33,5		
23,5					

Strecke Fürstenberg (Oder)—Frankfurt (Oder) Pbf

	Fürstenberg (Oder)				
2,8	Vogelsang Hp	3,6	3,6		
3,6	Ziltendorf	4,4	8,0		
2,2	Abzw Wiesenu	3,0	11,0		
2,0	Wiesenu Hp	2,0	13,0		
2,3	Finkenheerd ▼	4,0	17,0		
1,7	Kraftwerk Finkenheerd Hp ..	3,0	20,0		
3,3	Bk Lossow	5,0	25,0		
3,0	Güldendorf Hp	4,0	29,0		
2,6	Frankfurt (Oder) Pbf	5,0	34,0		
23,5					

III

Strecke Frankfurt (Oder) Pbf—Grunow (N-L)

1	2	3	4	5	6
Ent- fer- nung km	Betriebsstellen	75 km/h		Fahrzeit Min	Gesamt- Fahrzeit Min
		Fahrzeit Min	Gesamt- Fahrzeit Min		
	Frankfurt (Oder) Pbf				
1,8	▼ Bk Afc	3,4	3,4		
2,3	Fauler See	2,5	5,9		
9,7	▼ Müllrose	9,9	15,8		
5,9	Mixdorf	5,6	21,4		
3,8	Grunow (NL)	4,0	25,4		
<u>23,5</u>					

Strecke Grunow (N-L)—Frankfurt (Oder) Pbf

	Grunow (NL)				
3,8	Mixdorf	4,0	4,0		
5,9	Müllrose	5,7	9,7		
9,7	▼ Fauler See	10,3	20,0		
2,3	Bk Afc	2,6	22,6		
1,8	▼ Frankfurt (Oder) Pbf	3,0	25,6		
<u>23,5</u>					

6

I Strecke Bln-Ostbf—Frankfurt / O Pbf**Db 1 (15,1) 2., 3. Klasse****(Brest-Litowsk)—Frankfurt (Oder) Pbf—Bln-Köpenick—Wildpark**Höchstgeschwindigkeit 80 km/h
S 36.20

Last 750 t

Mindestbremsenwert 61

1	2	3	4	5	6	7	8	9
Entfernung km	Beschränkung der Höchstgeschw. im Gefälle km/h	Betriebsstellen	Ankunft	Aufenthalt Min	Abfahrt	Planmäßige Fahrzeiten Min	Kürzeste Fahrzeiten Min	Summe der planm. Fahrzeit Kürzest. Fahrzeit Min
		Brest-Litowsk	—	—	—			~~~~~
		Frankfurt (Oder) Pbf	10,57	40	11,37			
2,9		Bk Nuhnen	—	—	44	7	4,0	~~~~~
2,4		Rosengarten/Frankf (O) Pbf	—	—	49	5	3,0	
5,1		Pillgram	—	—	53	4	3,8	~~~~~
3,2		Jacobsdorf (Mark)	—	—	56	3	2,8	
5,1		Briesen (Mark)	—	—	12,00	4	3,8	~~~~~
8,0		Berkenbrück	—	—	07	7	6,6	
7,3		Fürstenwalde (Spree)	12,13	3	16	6	5,8	~~~~~
6,3		Bk Heidehaus	—	—	22,5	6,5	4,8	
3,8		Hangelsberg	—	—	25,5	3	2,9	~~~~~
3,6		Bk Grünheide	—	—	28	2,5	2,5	
3,0		Fangschleuse	—	—	30,5	2,5	2,2	~~~~~
6,3		Erkner	—	—	34,5	4,0	4,0	
5,1		Rahnsdorf	—	—	38,5	4,0	3,8	~~~~~
4,6		Berlin-Friedrichshagen	—	—	42,5	4,0	3,7	
2,9		Berlin-Köpenick	12,46	25	13,11	3,5	2,8	~~~~~
69,6		Wildpark	15,03	—	—	64	56,5	

Db 2 (15,1) 2., 3. Klasse
Wildpark—Bln-Köpenick—Frankfurt (Oder) Pbf—(Brest-Litowsk)

Höchstgeschwindigkeit 80 km/h
 S 36.20 Last 750 t Mindestbrems-hundertstel 61

1	2	3	4	5	6	7	8	9
		Wildpark	—	—	12,24			
		Berlin-Köpenick	13,52	24	14,16			
2,9		Berlin-Friedrichshagen	—	—	21	5	3,8	
4,6		Rahnsdorf	—	—	26	5	3,3	
5,1		Erkner	—	—	31	5	3,9	
6,3		Fangschleuse	—	—	36	5	4,8	<u>36</u>
3,0		Bk Grünheide	—	—	39	3	2,4	28,3
3,6		Hangelsberg	—	—	42	3	2,4	
3,8		Bk Heidehaus	—	—	45,5	3,5	2,8	
6,3		Fürstenwalde (Spree)	14,52	3	55	6,5	4,9	
7,3		Berkenbrück	—	—	15,03	8	5,8	
8,0		Briesen (Mark)	—	—	10	7	6,6	
5,1		Jacobsdorf (Mark)	—	—	14,5	4,5	3,8	
3,2		Pillgram	—	—	18	3,5	2,8	<u>35</u>
5,1		Rosengarten/Frankf(O) Pbf	—	—	23	5	3,8	28,4
2,4		Bk Nuhnen	—	—	25,5	2,5	1,8	
<u>2,9</u>		Frankfurt (Oder) Pbf	15,30	40	16,10	4,5	3,8	
69,6				67		71	56,7	
		Brest-Litowsk	—	—	—			

8

Db 101 (15,1) 2., 3. Klasse
Berlin-Köpenick—Berlin Ostbf

Höchstgeschwindigkeit: 80 km/h			Last 250 t		Mindestbrems-hundertstel 61			
1	2	3	4	5	6	7	8	9
		Berlin-Köpenick	—	—	13,22			
1,6		Abzw Stadtforst	—	—	25,5	3,5	2,5	
1,3		Abzw Ostendgestell	—	—	27	1,5	1,1	
1,7		Bk Karlshorst	—	—	29	2	1,7	
1,0		Bk Rgo	—	—	30,5	1,5	0,9	
1,0		Bk Rga	—	—	32	1,5	0,9	
1,4		Abzw Vnk	—	—	34,5	2,5	1,2	
1,2		Bk Oko	—	—	36	1,5	0,9	
2,6		▼ Berlin Ostbf	13,40	—	—	4	3,0	
11,8						18	12,2	

Von Osb nach Rga als Lp 3939: Osb ab 14.00, Oga 04, Vnk 06, Rga an 14.10

Db 102 (15,1) 2., 3. Klasse
Berlin Ostbf—Berlin-Köpenick

Höchstgeschwindigkeit: 80 km/h			Last 250 t		Mindestbrems-hundertstel 61			
1	2	3	4	5	6	7	8	9
		Berlin Ostbf	—	—	13,30			
1,7		▼ Bk Oko	—	—	33,5	3,5	3,2	
2,1		Abzw Vnk	—	—	36	2,5	1,9	
1,4		Bk Rga	—	—	38	2	1,2	
1,0		Bk Rgo	—	—	39,5	1,5	0,9	
1,0		Bk Karlshorst	—	—	41	1,5	0,9	
1,7		Abzw Ostendgestell	—	—	42,5	1,5	1,3	
1,3		Abzw Stadtforst	—	—	43,5	2,0	1,1	
1,6		Berlin-Köpenick	13,46	—	—	2,5	2,0	
11,8						17	12,5	

Von Rga nach Osb als Lp 3920: Rga ab 12.20, Vnk 24, Oko 26, Osb an 12.30

D 3 (10,1) 2., 3. Klasse
(Warszawa)—Frankfurt (Oder) Pbf—Berlin Ostbf

Höchstgeschwindigkeit 80 km/h P 35.17 (38 ¹⁰ —40)		Last 500 t	Mindestbrems-hundertstel 61					
1	2	3	4	5	6	7	8	9
		Warszawa	—	—	—			
		Frankfurt (Oder) Pbf	8,32	40	9,12			
2.9		Bk Nuhnen	—	—	16,7	4,7	4,5	
2.4		Rosengarten/Frankf (O) Pbf	—	—	19,1	2,4	2,0	
5.1		Pillgram	—	—	24,4	5,3	4,9	
3.2		Jacobsdorf (Mark)	—	—	27,1	2,7	2,5	<u>31,5</u>
5.1		Briesen (Mark)	—	—	31,1	4	4,0	29,5
8.0		Berkenbrück	—	—	37,1	6	5,6	
7.3		Fürstenwalde (Spree)	9,43,5	1	44,5	6,4	6,0	
6.3		Bk Heidehaus	—	—	51,6	7,1	6,1	
3.8		Hangelsberg	—	—	54,6	3	3,0	
3.6		Bk Grünheide	—	—	57,5	2,9	2,7	<u>21</u>
3.0		Fangschleuse	—	—	10,00	2,5	2,0	18,8
6.3		Erkner	10,05,5	7,5	13	5,5	5,0	
5.1		Rahnsdorf	—	—	19,7	6,7	5,9	
4.6		Berlin-Friedrichshagen	—	—	23,6	3,9	3,7	
2.9		Berlin-Köpenick	—	—	26	2,4	2,0	
1.6		Abzw Stadtforst	—	—	27,6	1,6	1,0	
1.3		Abzw Ostendgestell	—	—	28,6	1,0	1,0	
1.7		Bk Karlshorst	—	—	29,9	1,3	1,2	<u>25</u>
1.0		Bk Rgo	—	—	30,8	0,9	0,9	21,5
1.0		Bk Rga	—	—	31,7	0,9	0,9	
1.4		Abzw Vnk	—	—	33,3	1,6	1,0	
1.2		Bk Oko	—	—	34,5	1,2	0,9	
2,6		Berlin Ostbf	10,38	—	—	3,5	3,0	
81,4				48,5		77,5	69,8	

Von Osb nach Rga als Lp 3933: Osb ab 11.05, Oga 09, Vnk 11, Rga an 11.15

10

D 4 (10,1) 2., 3. Klasse
Berlin Ostbf—Frankfurt (Oder) Pbf—(Warszawa)

Höchstgeschwindigkeit 80 km/h
P 35.17 (38¹⁰—40)

Last 500 t

Mindestbremsenwert 61

1	2	3	4	5	6	7	8	9	
		Berlin Ostbf	—	—	18,30				
1.7		▼ Bk Oko	—	—	33,6	3,6	2,3	~~~~~	
2.1		Abzw Vnk	—	—	35,1	1,5	1,0		
1.4		Bk Rga	—	—	37,1	2	1,2		
1.0		Bk Rgo	—	—	38	0,9	0,9		
1.0		Bk Karlshorst	—	—	38,9	0,9	0,9		23
1.7		Abzw Ostendgestell	—	—	40,2	1,3	1,3		18,9
1.3		Abzw Stadtforst	—	—	41,3	1,1	1,0		
1.6		Berlin-Köpenick	—	—	42,6	1,3	1,0		
2.9		Berlin-Friedrichshagen	—	—	44,9	2,3	2,3		
4.6		Rahnsdorf	—	—	48,5	3,6	3,0		
5.1		Erkner	18,53	+6	19,01	4,5	4,0		
6.3		Fangschleuse	—	—	07,9	6,9	5,8		
3.0		Bk Grünheide	—	—	10,3	2,4	2,4	21	
3.6		Hangelsberg	—	—	13,2	2,9	2,2	17,8	
3.8		Bk Heidehaus	—	—	16,2	3	2,4		
6.3		Fürstenwalde (Spree)	19,22	1	23	5,8	5,0		
7.3		Berkenbrück	—	—	30,2	7,2	7,2		
8.0		Briesen (Mark)	—	—	36,5	6,3	6,0		
5.1		Jacobsdorf (Mark)	—	—	40,8	4,3	4,0		
3.2		Pillgram	—	—	43,9	3,1	2,9	32	
5.1		Rosengarten/Frankf (O) Pbf	—	—	49,4	5,5	4,9	30,0	
2.4		Bk Nuhnen	—	—	51,4	2	2,0		
2.9		Frankfurt (Oder) Pbf	19,55	39	20,35	3,6	3,0		
81.4				46		76	66,7		
		Warszawa	—	—	—				

Von Rgt nach Osb als Lp 3944: Rga ab 17.55, Vnk 59, Oko 18.01, Osb an 18.05

E 224 (20,1) 2., 3. Klasse

Guben—Fürstenberg (Oder)—Frankfurt (Oder) Pbf—Berlin Ostbf

Höchstgeschwindigkeit 80 km/h
S 36.20 (01)

Last 500 t

Mindestbremsenwertstel 85

1	2	3	4	5	6	7	8	9
		Guben	—	—	—			
		Fürstenberg (Oder)	4,48	6	4,54			
2,8		Vogelsang Hp	—	—	—	—	—	
3,6		Ziltendorf	—	—	05	11	7,4	
2,0		Abzw Wiesenau	—	—	08	3	1,3	35
2,2		Wiesenau (Kr Guben) Hp	—	—	—	—	—	25,9
2,3		Finkenheerd	—	—	14	6	4,2	
1,7		Kraftwerk Finkenheerd Hp	—	—	—	—	—	
3,3		Bk Lossow	—	—	20	6	5,5	
3,0		Güldendorf Hp	—	—	—	—	—	
		▼ Frankfurt (Oder) Pbf ▼	5,29	21	5,50	9	7	
2,9		Bk Nuhnen	—	—	55	5	3,9	
2,4		Rosengarten/ Frankfurt (O) Pbf	—	—	58,5	3,5	2,4	
5,1		Pillgram	—	—	6,03,3	4,8	4,8	34
3,2		Jacobsdorf (Mark)	—	—	06,3	3	2,8	30,9
5,1		Briesen (Mark)	—	—	10,7	4,4	4,0	
8,0		Berkenbrück	—	—	17	6,3	6,0	
7,3		Fürstenwalde (Spree)	6,24	1	25	7	7,0	
6,3		Bk Heidehaus	—	—	32,5	7,5	6,3	
3,8		Hangelsberg	—	—	36	3,5	2,8	23,5
3,6		Bk Grünheide	—	—	39,5	3,5	2,8	19,3
3,0		Fangschleuse	—	—	42,2	2,7	2,4	
6,3		Erkner	6,48,5	+8	57,5	6,3	5,0	
5,1		Rahnsdorf	—	—	7,04,6	7,1	5,9	
4,6		Bln-Friedrichshagen	—	—	08,5	3,9	3,4	
2,9		Berlin-Köpenick	—	—	11	2,5	2,4	
1,6		Abzw Stadtforst	—	—	12,5	1,5	1,4	
1,3		Abzw Ostendgestell	—	—	14	1,5	0,9	
1,7		Bk Karlshorst	—	—	15,7	1,5	1,4	27,5
1,0		Bk Rgo	—	—	17	1,3	0,9	22
1,0		Bk Rga	—	—	18,2	1,2	0,9	
1,4		Abzw Vnk	—	—	19,8	1,6	1,5	
1,2		Bk Oko	—	—	21	1,2	0,9	
2,6		▼ Berlin Ostbf	7,25	—	—	4	2,4	
105,1				37		114	98,1	

12

E 227 (20,1) 2., 3. Klasse

Berlin Ostbf—Frankfurt (Oder) Pbf—Fürstenberg (Oder)—Guben

Höchstgeschwindigkeit 80 km/h
S 36,20 (01)

Last 500 t

Mindestbremsleistung 85

1	2	3	4	5	6	7	8	9
		Berlin Ostbf	—	—	23,17			
1,7		▼ Bk Oga	—	—	20,6	3,6	2,7	
2,1		Abzw Vnk	—	—	22,7	2,1	1,9	
1,4		Bk Rga	—	—	24,1	1,4	1,3	
1,0		Bk Rgo	—	—	25	0,9	0,9	
1,0		Bk Karlshorst	—	—	25,9	0,9	0,9	<u>23</u>
1,7		Abzw Ostendgestell	—	—	27,2	1,3	1,0	19,9
1,3		Abzw Stadtforst	—	—	28,3	1,1	0,9	
1,6		Berlin-Köpenick	—	—	29,6	1,3	1,0	
2,9		Bln-Friedrichshagen	—	—	31,9	2,3	2,0	
4,6		Rahnsdorf	—	—	35,5	3,6	3,4	
5,1		Erkner	23,40	+10	50	4,5	3,9	
6,3		Fangschleuse	—	—	56,9	6,9	5,3	
3,0		Bk Grünheide	—	—	59,3	2,4	2,4	<u>20,7</u>
3,6		Hangelsberg	—	—	0,02,2	2,9	2,8	18,8
3,8		Bk Heidehaus	—	—	05,2	3	3,0	
6,3		Fürstenwalde (Spree)	0,11	1	12	5,5	5,3	
7,3		Berkenbrück	—	—	20,2	8,2	7,0	
8,0		Briesen (Mark)	—	—	26,5	6,3	6,0	
5,1		Jacobsdorf (Mark)	—	—	30,8	4,3	3,9	
3,2		Pillgram	—	—	33,9	3,1	2,4	<u>34</u>
5,1		Rosengarten/ Frankfurt (O) Pbf	—	—	39,3	5,4	4,9	<u>29,6</u>
2,4		Bk Nuhnen	—	—	42,2	2,9	2,4	
2,9		Frankfurt (Oder) Pbf	0,46	15	1,01	3,8	3,0	
2,6		Güldendorf Hp	—	—	—	—	—	
3,0		Bk Lossow	—	—	10	9	7,5	
3,3		Kraftwerk Finkenheerd Hp	—	—	—	—	—	
1,7		Finkenheerd ▼	—	—	15,5	5,5	4,5	<u>29</u>
2,3		Wiesenu (Kr Guben) Hp	—	—	—	—	—	<u>24,6</u>
2,0		Abzw Wiesenu	—	—	19,5	4	3,5	
2,2		Ziltendorf	—	—	23	3,5	2,5	
3,6		Vogelsang Hp	—	—	—	—	—	
2,8		Fürstenberg (Oder)	1,30	2	1,32	8,5	7,4	
105,4		Guben	1,57	28		107	92,9	

E 267 (20,1) 2., 3. Klasse
Berlin Ostbf—Frankfurt (Oder) Pbf

Höchstgeschwindigkeit 80 km/h S 36,17 (03)		Last 500 t		Mindestbrems-hundertstel 93				
1	2	3	4	5	6	7	8	9
		Berlin Ostbf	—	—	10,57			
1,7		▼ Bk Oga	—	—	11,00,6	3,6	2,7	
2,1		Abzw Vnk	—	—	02,7	2,1	1,9	
1,4		Bk Rga	—	—	04,1	1,4	1,3	
1,0		Bk Rgo	—	—	05	0,9	0,9	
1,0		Bk Karlshorst	—	—	05,9	0,9	0,9	<u>23</u>
1,7		Abzw Ostendgestell	—	—	07,2	1,3	1,0	<u>19,9</u>
1,3		Abzw Stadtforst	—	—	08,3	1,1	0,9	
1,6		Berlin-Köpenick	—	—	09,6	1,3	1,0	
2,9		Bln-Friedrichshagen	—	—	11,9	2,3	2,0	
4,6		Rahnsdorf	—	—	15,5	3,6	3,4	
5,1		Erkner	11,20	+8	28	4,5	3,9	—
6,3		Fangschleuse	—	—	34,9	6,9	5,3	
3,0		Bk Grünheide	—	—	37,3	2,4	2,4	<u>21</u>
3,6		Hangelsberg	—	—	40,2	2,9	2,8	<u>18,8</u>
3,8		Bk Heidehaus	—	—	43,2	3	3,0	
6,3		Fürstenwalde (Spree)	49	1	50	5,8	5,3	—
7,3		Berkenbrück	—	—	58,2	8,2	7,0	
8,0		Briesen (Mark)	—	—	12,04,5	6,3	6,0	
5,1		Jacobsdorf (Mark)	—	—	08,8	4,3	3,9	
3,2		Pillgram	—	—	11,9	3,1	2,4	<u>33</u>
5,1		Rosengarten/ Frankfurt (O) Pbf	—	—	17,4	5,5	4,9	<u>28,6</u>
2,4		Bk Nuhnen	—	—	19,4	2	1,4	
<u>2,9</u>		Frankfurt (Oder) Pbf	12,23	—	—	3,6	3,0	—
81,4				9		77	67,3	

14

E 268 (20,1) 2., 3. Klasse
Frankfurt (Oder) Pbf—Berlin Ostbf

Höchstgeschwindigkeit 80 km/h S 36,17 (03)		Last 500 t			Mindestbremsleistung 93			
1	2	3	4	5	6	7	8	9
		Frankfurt (Oder) Pbf	—	—	17,09			
2,9		Bk Nuhnen	—	—	13,9	4,9	3,9	
2,4		Rosengarten/ Frankfurt (O) Pbf	—	—	17,2	3,3	2,4	32,7
5,1		Pillgram	—	—	21,9	4,7	4,0	27,8
3,2		Jacobsdorf (Mark)	—	—	24,6	2,7	2,5	
5,1		Briesen (Mark)	—	—	28,9	4,3	4,0	
8,0		Berkenbrück	—	—	35,2	6,3	6,0	
7,3		Fürstenwalde (Spree)	17,42	1	43	6,8	5,0	
6,3		Bk Heidehaus	—	—	51	8	7,3	
3,8		Hangelsberg	—	—	54,1	3,1	2,8	23,3
3,6		Bk Grünheide	—	—	57,1	3	2,8	20,3
3,0		Fangschleuse	—	—	59,6	2,5	2,4	
6,3		Erkner	18,06	+8	18,14	6,4	5,0	
5,1		Rahnsdorf	—	—	21	7	5,9	
4,6		Bln-Friedrichshagen	—	—	25	4	3,4	
2,9		Berlin-Köpenick	—	—	27,4	2,4	2,4	
1,6		Abzw Stadtforst	—	—	28,8	1,4	1,4	
1,3		Abzw Ostendgestell	—	—	29,9	1,1	0,9	25
1,7		Bk Karlshorst	—	—	31,3	1,4	1,4	21,4
1,0		Bk Rgo	—	—	32,2	0,9	0,9	
1,0		Bk Rga	—	—	33,1	0,9	0,9	
1,4		Abzw Vnk	—	—	34,5	1,4	1,0	
1,2		Bk Oko	—	—	35,5	1,0	0,8	
2,6		Berlin Ostbf	18,39	—	—	3,5	2,4	
81,4				9		81	69,5	

E 323 (20,1) 2., 3. Klasse W
Berlin Ostbf—Frankfurt (Oder) Pbf—Fürstenberg (Oder)

Höchstgeschwindigkeit 80 km/h		Last 500 t		Mindestbremsleistung 93				
1	2	3	4	5	6	7	8	9
		Berlin Ostbf	—	—	8,23			
1,7		▼ Bk Oga	—	—	26,6	3,6	2,7	
2,1		Abzw Vnk	—	—	28,8	2,2	1,9	
1,4		Bk Rga	—	—	30,4	1,6	1,3	
1,0		Bk Rgo	—	—	31,4	1,0	0,9	
1,0		Bk Karlishorst	—	—	32,4	1,0	0,9	
1,7		Abzw Ostendgestell	—	—	33,9	1,5	1,0	25,0
1,3		Abzw Stadtforst	—	—	35,2	1,3	0,9	19,9
1,6		Bln-Köpenick	—	—	36,7	1,5	1,0	
2,9		Bln-Friedrichshagen	—	—	39,2	2,5	2,0	
4,6		Rahnsdorf	—	—	43	3,8	3,4	
5,1		Erkner	8,48	+ 10	58	5,0	3,9	
6,3		Fangschleuse	—	—	9,04,9	6,9	5,3	
3,0		Bk Grünheide	—	—	07,3	2,4	2,4	21,0
3,6		Hangelsberg	—	—	10,2	2,9	2,8	18,3
3,8		Bk Heidehaus	—	—	13,4	3,2	3,0	
6,3		Fürstenwalde/Spree	9,19	1	20	5,6	4,8	
7,3		Berkenbrück	—	—	28,2	8,2	7,0	
8,0		Briesen (Mark)	—	—	34,5	6,3	6,0	
5,1		Jacobsdorf (Mark)	—	—	38,8	4,3	3,9	
3,2		Pillgram	—	—	41,9	3,1	2,4	34,0
5,1		Rosengarten/ Frankfurt (O) Pbf	—	—	47,4	5,5	4,9	29,6
2,4		Bk Nuhnen	—	—	50	2,6	2,4	
2,9		Frankfurt (Oder) Pbf	9,54	16	10,10	4	3,0	
2,6		Güldendorf Hp	—	—	—	—	—	
3,0		Bk Lossow	—	—	19	9	7,5	
3,3		Kraftwerk Finkenheerd Hp	—	—	—	—	—	
1,7		Finkenheerd ▼	—	—	24	5	4,5	28
2,3		Wiesenu (Kr Guben) Hp	—	—	—	—	—	24,6
2,0		Abzw Wiesenu	—	—	28	4	3,5	
2,2		Ziltendorf	—	—	31	3,5	2,5	
3,6		Vogelsang Hp	—	—	—	—	—	
2,8		Fürstenberg (Oder)	10,38	—	—	6,5	5,4	
104,9				27		108	92,4	

16

E 340 (20,1) 2., 3. Klasse W
Fürstenberg (Oder)—Frankfurt (Oder) Pbf—Berlin Ostbf

Höchstgeschwindigkeit 80 km/h		Last 500 t		Mindestbremsenstufen 93				
1	2	3	4	5	6	7	8	9
		Fürstenberg (Oder)	—	—	11,20			
2,8		Vogelsang Hp	—	—	—	—	—	
3,6		Zittendorf	—	—	30	10	7,4	
2,0		Abzw Wiesenau	—	—	33	3	1,8	
2,2		Wiesenau (Kr Guben) Hp	—	—	—	—	—	
2,3		Finkenheerd	—	—	38	5	4,2	32
1,7		Kraftwerk Finkenheerd Hp	—	—	—	—	—	24,9
3,3		Bk Lossow	—	—	43	5	4,5	}
3,0		Güldendorf Hp	—	—	—	—	—	
2,6		Frankfurt (Oder) Pbf ▼	11,52	23	12,15	9	7	}
2,9		Bk Nuhnen	—	—	19,9	4,9	4,5	
2,4		Rosengarten/ Frankfurt (O) Pbf	—	—	24,2	8,3	2,4	
5,1		Pillgram	—	—	28,9	4,7	4,5	31
3,2		Jacobsdorf (Mark)	—	—	31,6	2,7	2,5	29,9
5,1		Briesen (Mark)	—	—	35,6	4,0	4,0	
8,0		Berkenbrück	—	—	42	6,4	6,0	
7,3		Fürstenwalde/Spree	12,49	1	50	7	6,0	
6,3		Bk Heidehaus	—	—	58	8	6,3	
3,8		Hangelsberg	—	—	13,01,1	3,1	2,8	22
3,6		Bk Grünheide	—	—	04,1	3	2,8	19,3
3,0		Fangschleuse	—	—	06,6	2,5	2,4	
6,3		Erkner	13,12	+8	20	5,4	5,0	
5,1		Rahnsdorf	—	—	27	7	5,9	
4,6		Bln-Friedrichshagen	—	—	30,6	3,6	3,4	
2,9		Bln-Köpenick	—	—	33	2,4	2,0	26
1,6		Abzw Stadtforst	—	—	34,4	1,4	1,4	20,7
1,3		Abzw Ostendgestell	—	—	35,3	0,9	0,9	
1,7		Bk Karlshorst	—	—	36,5	1,2	1,0	
1,0		Bk Rgo	—	—	37,5	1	0,9	}
1,0		Bk Rga	—	—	39	1,5	0,9	
1,4		Abzw Vnk	—	—	40,5	1,5	1,0	}
1,2		Bk Oko	—	—	42	1,5	0,9	
2,6		Berlin Ostbf	13,46	—	—	4	2,4	
105,1				32		114	94,8	

Pb 481 (35,1) 3. Klasse
Magdeburg Hbf—Wildpark—Jüterbog—Bln-Köpenick—
Frankfurt (Oder) Pbf

Höchstgeschwindigkeit 75 km/h
 Jüterbog—Zossen 50 km/h
 Eichgestell—Stadtforst 60 km/h

Last 350 t

Mindestbremsenwert 56

1	2	3	4	5	6	7	8	9
		Jüterbog	1,34	10	1,44			
6,4		Werder bei Jüterbog	—	—	52	8	7,0	
4,6		Kolzenburg	—	—	58	6	5,0	<u>32</u>
4,1		Jänickendorf	—	—	2,03	5	5,0	29,0
6,9		Schönefeld (Kr Jüterbog) ..	—	—	11	8	8,0	
3,5		Kummersdorf (Kr Teltow)	2,16	1	17	5	4,0	—
5,6		Sperenberg (Kr Teltow) ..	25	1	26	8	6,0	
2,4		Rehagen-Klausdorf	31	1	32	5	3,0	—
2,7		Mellensee-Saalow ▼ ...	—	—	37	5	3,0	<u>11</u>
4,6		Zossen	43	2	45	6	5,0	8,0
8,5		Rangsdorf	—	—	55	10	7,0	
3,7		Dahlewitz	—	—	59	4	3,0	
1,2		Abzw Blankenfelde	—	—	3,01	2	1,0	
1,2		Abzw Glasower Damm .	—	—	03	2	1,0	
3,2		Waßmannsdorf	—	—	06	3	2,8	<u>45</u>
4,8		Schönefeld	—	—	11	5	4,0	35,4
3,5		Abzw Falkenberg	—	—	14	3	3,0	
1,2		Abzw Teltowkanal ▼	—	—	17	3	2,4	
3,5		Eichgestell	—	—	24	7	7,0	
1,5		Abzw Stadtforst	—	—	27	3	1,8	
1,6		Berlin-Köpenick	3,30	2	3,32	3	2,4	—

18

noch Pb 481

	Berlin-Köpenick	3,30	—	3,32	—	—	
2,9	Bln-Friedrichshagen	—	—	37	5	2,8	
4,6	Rahnsdorf	—	—	42	5	4,3	
5,1	Erkner	—	—	48,5	6,5	4,9	
6,3	Fangschleuse	—	—	55	6,5	6,0	<u>43</u>
3,0	Bk Grünheide	—	—	59	4	2,8	33,5
3,6	Hangelsberg	—	—	4,03	4	3,4	
3,8	Bk Heidehaus	—	—	08	5	3,6	
6,3	Fürstenwalde/Spree	4,15	5	20	7	5,7	
7,3	Berkenbrück	—	—	30	10	7,2	
8,0	Briesen (Mark)	—	—	40	10	7,6	
5,1	Jacobsdorf (Mark)	—	—	45	5	4,9	
3,2	Pillgram	—	—	49	4	3,0	<u>44</u>
5,1	Rosengarten/Frankfurt (Oder) Pbf	—	—	55	6	4,9	33,2
2,4	Bk Nuhnen	—	—	59	4	2,2	
2,9	Frankfurt (Oder) Pbf	5,04	—		5	3,4	
144,3			22		188	148,1	

Pb 482 (35,1) 3. Klasse
Frankfurt (Oder) Pbf—Bln Köpenick—Jüterbog—Wildpark—
Magdeburg Hbf

Höchstgeschwindigkeit 75 km/h
 Zossen—Jüterbog 50 km/h
 Stadtforst—Eichgestell 60 km/h **Last 350 t** **Mindestbremsenwert 56**

1	2	3	4	5	6	7	8	9
		Frankfurt (Oder) Pbf	—	—	17,40			
2,9		Bk Nuhnen	—	—	47	7	4,3	
2,4		Rosengarten/Frankfurt (Oder) Pbf	—	—	52	5	2,2	
5,1		Pillgram	—	—	58	6	4,9	<u>45</u>
3,2		Jacobsdorf (Mark)	—	—	18,02	4	3,0	31,1
5,1		Briesen (Mark)	—	—	08	6	4,9	
8,0		Berkenbrück	—	—	17	9	7,6	
7,3		Fürstenwalde/Spree	18,25	8	33	8	7,2	
6,3		Bk Heidehaus	—	—	41	8	5,7	
3,8		Hangelsberg	—	—	45	4	3,6	
3,6		Bk Grünheide	—	—	49	4	3,4	
3,0		Fangschleuse	—	—	52	3	2,8	<u>41</u>
6,3		Erkner	—	—	59	7	6,0	33,5
5,1		Rahnsdorf	—	—	19,05	6	4,9	
4,6		Bln-Friedrichshagen	—	—	10	5	4,3	
2,9		Berlin-Köpenick	19,14	10	24	4	2,8	
1,6		Abzw Stadtforst	—	—	28	4	2,4	
1,5		Eichgestell	—	—	31	3	1,8	
3,5		Abzw Teltowkanal ▼	—	—	38	7	7,0	
1,2		Abzw Falkenberg	—	—	40	2	1,5	<u>31</u>
3,5		Schönefeld	—	—	45	5	2,9	23,1
4,8		Waßmannsdorf	—	—	50	5	4,5	
3,2		Abzw Glasower Damm	19,55	+10	20,05	5	3,0	
1,2		Abzw Blankenfelde	—	—	08	3	1,5	
1,2		Dahlewitz	—	—	10,5	2,5	1,5	

20

noch Pb 482

	Dahlewitz	—	—	20,10,5			<u>10</u>
3,7	Rangsdorf	20,15	+5	20,20	4,5	3,0	<u>6,0</u>
8,5	Zossen	20,30	5	35	10	7,5	
4,6	Mellensee-Saalow ▼	—	—	41	6	5,0	<u>11</u>
2,7	Rehagen-Klausdorf	46	1	47	5	3,0	<u>8,0</u>
2,4	Sperenberg (Kr Teltow) ..	52	1	53	5	3,0	
5,6	Kummersdorf (Kr Teltow)	21,01	1	21,02	8	6,0	
3,5	Schönefeld (Kr Jüterbog) ..	—	—	07	5	4,0	
6,9	Jänickendorf	—	—	15	8	8,0	
4,1	Kolzenburg	—	—	20	5	5,0	<u>34</u>
4,6	Werder bei Jüterbog	27	+11	38	7	5,0	<u>29,0</u>
6,4	Jüterbog	21,47	8	21,55	9	7,0	
<u>144,1</u>			<u>60</u>		<u>195</u>	<u>161,1</u>	

P 3300 (30,1) 3. Klasse
Frankfurt (Oder) Pbf—Fürstenwalde/Spree

Höchstgeschwindigkeit 60 km/h P 35.17 (38 ¹⁰ —40)		Last 250 t	Mindestbrems-hundertstel 43					
1	2	3	4	5	6	7	8	9
		Frankfurt (Oder) Pbf	—	—	4,03			
2,9		Bk Nuhnen	—	—	10	7	5,9	
2,4		Rosengarten/ Frankfurt (O) Pbf	4,15	1	16	5	4,4	<u>12</u> 10,3
5,1		Pillgram	25	1	26	9	7,1	
3,2		Jacobsdorf (Mark)	32	1	33	6	5,2	
5,1		Briesen (Mark)	41	1	42	9	7,1	
8,0		Berkenbrück	53	1	54	11	10,0	
7,3		Fürstenwalde/Spree	5,04	—	—	10	9,0	
<u>34,0</u>				5		57	48,7	

P 3301 (30,1) 3. Klasse
Fürstenwalde/Spree—Frankfurt (Oder) Pbf

Höchstgeschwindigkeit 60 km/h P 35.17 (38 ¹⁰ —40)		Last 250 t	Mindestbrems-hundertstel 43					
1	2	3	4	5	6	7	8	9
		Fürstenwalde/Spree	—	—	5,26			
7,3		Berkenbrück	5,37	1	38	11	9,3	
8,0		Briesen (Mark)	50	1	51	12	10,0	
5,1		Jacobsdorf (Mark)	6,00	1	6,01	9	7,1	
3,2		Pillgram	07	1	08	6	5,2	
5,1		Rosengarten/ Frankfurt (O) Pbf	17	1	18	9	7,1	
2,4		Bk Nuhnen	—	—	22	4	3,2	<u>8</u> 7,0
2,9		Frankfurt (Oder) Pbf	6,26	—	—	4	3,8	
<u>34,0</u>				5		55	45,7	

22

Kp 3302 (31,1) 3. Klasse W
Briesen (Mark)—Fürstenwalde (Spree)

Höchstgeschwindigkeit 60 km/h		Last 150 t			Mindestbremshundertstel 43			
1	2	3	4	5	6	7	8	9
		Briesen (Mark)	—	—	5,29			
8,0		Berkenbrück	5,39	1	40	10	8,5	
<u>7,3</u>		Fürstenwalde (Spree)	5,50	—	—	10	8,0	
15,3				1		20	16,5	

Lp 3303 (31,2) 3. Klasse W
Fürstenwalde (Spree)—Briesen (Mark)

Höchstgeschwindigkeit 60 km/h		Last 150 t			Mindestbremshundertstel 43			
1	2	3	4	5	6	7	8	9
		Fürstenwalde (Spree)	—	—	4,56			
7,3		Berkenbrück	—	—	5,06	10	8,0	
<u>8,0</u>		Briesen (Mark)	5,15	—	—	9	8,5	
15,3				—		19	16,5	

P 3304 (30,1) 3. Klasse
Frankfurt (Oder) Pbf—Berlin Ostbf—Berlin Zoolog Garten—
Bln Grunewald

Höchstgeschwindigkeit 75 km/h
 Ostbf—Grunewald 40 km/h
 P 35.17 (38¹⁰—40)

Last 400 t

Mindestbremsenwert 53

1	2	3	4	5	6	7	8	9
		Frankfurt (Oder) Pbf	—	—	6,50			
2,9		Bk Nuhnen	—	—	57	7	3,0	$\frac{12}{6,0}$
2,4		Rosengarten/ Frankfurt (O) Pbf	7,02	1	7,03	5	3,0	
5,1		Pillgram	11	1	12	8	5,5	
3,2		Jacobsdorf (Mark)	18	1	19	6	3,9	
5,1		Briesen (Mark)	27	1	28	8	5,3	$\frac{43}{29,5}$
8,0		Berkenbrück	39	1	40	11	7,5	
7,3		Fürstenwalde (Spree)	50	10	8,00	10	7,3	
6,3		Bk Heidehaus	—	—	08	8	6,4	
3,8		Hangelsberg	—	—	11,5	3,5	2,8	
3,6		Bk Grünheide	—	—	15,5	4	2,9	$\frac{26}{19,9}$
3,0		Fangschleuse	—	—	18	2,5	2,6	
6,3		Erkner	8,26	9	35	8	5,2	
5,1		Rahnsdorf	—	—	43	8	4,1	
4,6		Berlin-Friedrichshagen ..	—	—	48	5	3,7	
2,9		Berlin-Köpenick	—	—	52	4	2,3	
1,6		Abzw Stadtforst	—	—	54	2	1,1	
1,3		Abzw Ostendgestell	—	—	55,5	1,5	1,0	
1,7		Bk Karlshorst	—	—	57,5	2	1,4	$\frac{33}{20,6}$
1,0		Fk Rgo	—	—	59	1,5	0,9	
1,0		Bk Rga	—	—	9,00,5	1,5	0,8	
1,4		Abzw Vnk	—	—	02,5	2	1,1	
1,2		Bk Oko	—	—	04	1,5	1,0	
2,6		Berlin Ostbf	9,08	21	29	4	3,2	
2,2		Berlin Alexanderplatz	—	—	35	6	3,8	$\frac{10}{7,3}$
1,8		Berlin Friedrichstraße ...	39	4	43	4	3,5	
3,0		Bk Brückenallee	—	—	49	6	5,0	$\frac{10}{8,5}$
2,0	} a	Berlin Zool Garten	53	12	10,05	4	3,5	
2,3		Berlin Charlottenburg ..	—	—	10	5	5,0	$\frac{11}{10}$
2,9		Berlin Grunewald	10,16	—	—	6	5,0	
95,6				61		145	101,8	

Zwischen Zoo und Gd als Lp

P 3305 (30,1) 3. Klasse
Berlin Ostbf—Frankfurt (Oder) Pbf

Höchstgeschwindigkeit 75 km/h
P 35.17 (38¹⁰—40)

Last 400 t

Mindestbrems-hundertstel 53

1	2	3	4	5	6	7	8	9
		Berlin Ostbf	—	—	6,14			
1,7		▼ Bk Oga	—	—	18	4	2,3	⋮
2,1		Abzw Vnk	—	—	20,5	2,5	2,0	⋮
1,4		Bk Rga	—	—	22,5	2	1,5	⋮
1,0		Bk Rgo	—	—	24	1,5	0,8	
1,0		Bk Karlshorst	—	—	25,5	1,5	1,0	$\frac{34}{24,7}$
1,7		Abzw Ostendgestell	—	—	27,5	2	1,7	
1,3		Abzw Stadtforst	—	—	29	1,5	1,3	
1,6		Berlin-Köpenick	—	—	31,5	2,5	1,5	
2,9		Bln-Friedrichshagen	—	—	35	3,5	2,9	
4,6		Rahnsdorf	—	—	40,5	5,5	4,6	
5,1		Erkner	6,48	+7	55	7,5	5,1	
6,3		Fangschleuse	—	—	7,04	9	7,8	
3,0		Bk Grünheide	—	—	07	3	3,0	$\frac{28}{24,5}$
3,6		Hangelsberg	—	—	11	4	3,6	
3,8		Bk Heidehaus	—	—	15	4	3,8	
6,3		Fürstenwalde/Spree	7,23	4	27	8	6,3	
7,3		Berkenbrück	37	1	38	10	8,3	
8,0		Briesen (Mark)	50	1	51	12	8,0	
5,1		Jacobsdorf (Mark)	8,00	1	8 01	9	5,1	
3,2		Pillgram	07	1	08	6	3,2	
5,1		Rosengarten/ Frankfurt (O) Pbf	17	1	18	9	6,1	⋮
2,4		Bk Nuhnen	—	—	22	4	3,2	$\frac{8}{7,0}$
2,9		Frankfurt (Oder) Pbf	8,26	—	—	4	3 8	
81,4				16		116	86,9	⋮

Als Lp 3906 Rga ab 5.38, Vnk 42, Oko 44, Osb an 5.48

P 3306 W (30,1) 3. Klasse
Frankfurt (Oder) Pbf—Fürstenwalde/Spree

Höchstgeschwindigkeit 75 km/h P 35.17 (38 ¹⁰ —40)		Last 250 t			Mindestbrems-hundertstel 43			
1	2	3	4	5	6	7	8	9
		Frankfurt (Oder) Pbf	—	—	14,51			
2,9		Bk Nuhnen	—	—	57	6	5,9	<u>11</u>
2,4		Rosengarten/ Frankfurt (Oder) Pbf ..	15,02	1	15,03	5	4,4	<u>10,3</u>
5,1		Pillgram	11	1	12	8	7,1	
3,2		Jacobsdorf (Mark)	18	1	19	6	4,2	
5,1		Briesen (Mark)	26	1	27	7	6,1	
8,0		Berkenbrück	37	1	38	10	8,5	
<u>7,3</u>		Fürstenwalde/Spree	15,48	—	—	10	7,5	
34,0				5		52	43,7	

P 3307 W (30,1) 3. Klasse
Fürstenwalde/Spree—Frankfurt (Oder) Pbf

Höchstgeschwindigkeit 75 km/h P 35.17 (38 ¹⁰ —40)		Last 250 t			Mindestbrems-hundertstel 43			
		Fürstenwalde/Spree	—	—	13,34			
7,3		Berkenbrück	13,43	1	44	9	7,5	
8,0		Briesen (Mark)	54	1	55	10	8,5	
5,1		Jacobsdorf (Mark)	14,02	1	14,03	7	6,1	
3,2		Pillgram	09	1	10	6	5,2	
5,1		Rosengarten/ Frankfurt (Oder) Pbf ..	18	1	19	8	7,1	
2,4		Bk Nuhnen	—	—	23	4	3,2	<u>8</u>
<u>2,9</u>		Frankfurt (Oder) Pbf	14,27	—	—	4	3,8	<u>7,0</u>
34,0				5		48	41,4	

26

P 3308 (30,1) 3. Klasse
Frankfurt (Oder) Pbf—Berlin Ostbf

Höchstgeschwindigkeit 75 km/h P 35. 17 (38 ¹⁰ —40)		Last 400 t			Mindestbremsenwert: 53			
1	2	3	4	5	6	7	8	9
		Frankfurt (Oder) Pbf ▼ ..	—	—	13,41			
2,9		Bk Nuhnen	—	—	47	6	3,9	<u>11</u>
2,4		Rosengarten/ Frankfurt (O) Pbf	13,52	1	53	5	2,4	<u>6,3</u>
5,1		Pillgram	14,01	1	14,02	8	5,1	
3,2		Jacobsdorf (Mark)	08	1	09	6	3,2	<u>41</u>
5,1		Briesen (Mark)	16	1	17	7	5,1	<u>28,4</u>
8,0		Berkenbrück	27	1	28	10	8,0	
7,3		Fürstenwalde/Spree	38	5	43	10	7,0	
6,3		Bk Heidehaus	—	—	52	9	6,3	
3,8		Hangelsberg	—	—	56	4	3,8	
3,8		Bk Grünheide	—	—	59,5	3,5	3,5	<u>27</u>
3,0		Fangschleuse	—	—	15,02	2,5	2,0	<u>23,1</u>
6,3		Erkner	15,10	8	18	8	7,5	
5,1		Rahnsdorf	—	—	25	7	6,5	
4,6		Bln-Friedrichshagen	—	—	30,5	5,5	4,6	
2,9		Berlin-Köpenick	—	—	34	3,5	2,9	
1,6		Abzw Stadtforst	—	—	36	2	1,6	
1,3		Abzw Ostendgestell	—	—	37,5	1,5	1,3	
1,7		Bk Karlshorst	—	—	39,5	2	1,7	<u>32</u>
1,0		Bk Rgo	—	—	41	1,5	1,0	<u>25,8</u>
1,0		Bk Rga	—	—	42,5	1,5	1,0	
1,4		Abzw Vnk	—	—	44,5	2	1,5	
1,2		Bk Oko	—	—	46	1,5	1,1	
2,6		▼ Berlin Ostbf	15,50	—	—	3,5	2,6	
81,4				18		11	83,6	

P 3309 (30,1) 3. Klasse
(Berlin Grunewald)—Berlin Zoolog Garten—Berlin Ostbf—
Frankfurt (Oder) Pbf

Höchstgeschwindigkeit 75 km/h
 Bln Grunewald—Ostbf 40 km/h
 P 35.17 (38¹⁰⁻⁴⁰)

Last 400 t

Mindestbremsleistung 53

1	2	3	4	5	6	7	8	9
		Berlin Grunewald	—	—	13,30			
2,9	}	Berlin Charlottenburg ..	—	—	45	6	5,0	<u>11</u>
2,3		Berlin Zool Garten	13,50	6	56	5	4,5	<u>9,5</u>
2,0		Bk Brückenallee	—	—	14,02	6	5,6	<u>10</u>
3,0		Berlin Friedrichstraße ...	14,06	5	11	4	4,0	<u>9,6</u>
1,8		Berlin Alexanderplatz	—	—	17	6	5,2	<u>10</u>
2,2		Berlin Ostbf	21	14	35	4	3,8	<u>9,0</u>
1,7		Bk Oga	—	—	38,5	3,5	2,3	
2,1		Abzw Vnk	—	—	41	2,5	2,0	
1,4		Bk Rga	—	—	42,5	1,5	1,5	
1,0		Bk Rgo	—	—	43,5	1	1,0	
1,0		Bk Karlshorst	—	—	44,5	1	1,0	
1,7		Abzw Ostendgestell	—	—	46	1,5	1,5	<u>27</u>
1,3		Abzw Stadtforst	—	—	47,5	1,5	1,3	<u>24,8</u>
1,6		Berlin-Köpenick	—	—	49	1,5	1,5	
2,9		Bln-Friedrichshagen	—	—	51,5	2,5	2,5	
4,6		Rahnsdorf	—	—	56	4,5	4,3	
5,1		Erkner	15,02	+10	15,12	6	5,1	
6,3		Fangschleuse	—	—	20	8	7,3	
3,0		Bk Grünheide	—	—	23	3	3,0	
3,6		Hangelsberg	—	—	26,5	3,5	3,0	<u>25</u>
3,8		Bk Heidehaus	—	—	30	3,5	3,2	<u>22,5</u>
6,3		Fürstenwalde/Spree	37	5	42	7	6,3	
7,3		Berkenbrück	52	1	53	10	7,3	
8,0		Briesen (Mark)	16,03	1	16,04	10	8,0	
5,1		Jacobsdorf (Mark)	11	1	12	7	5,1	
3,2		Pillgram	18	1	19	6	3,2	
5,1		Rosengarten/ Frankfurt (O) Pbf	27	1	28	8	5,1	
2,4		Bk Nuhnen	—	—	32	4	3,2	<u>8</u>
2,9		Frankfurt (Oder) Pbf	16,36	—	—	4	3,8	<u>7,0</u>
95,6				45		132	110,6	

Zwischen Berlin Grunewald und Berlin Zoolog Garten als Lp

28

P 3312 (30,1) 3. Klasse
Frankfurt (Oder) Pbf—Berlin Ostbf

Höchstgeschwindigkeit 75 km/h P 35.17 (38 ¹⁰ —40)		Last 400 t		Mindestbrems-hundertstel 53				
1	2	3	4	5	6	7	8	9
		Frankfurt (Oder) Pbf	—	—	18,30			
2,9		Bk Nuhnen	—	—	36	6	3,0	$\frac{11}{6,0}$
2,4		Rosengarten/ Frankfurt (O) Pbf	18,41	1	42	5	3,0	}
5,1		Pillgram	50	1	51	8	5,5	
3,2		Jacobsdorf (Mark)	57	1	58	6	3,9	$\frac{41}{29,5}$
5,1		Briesen (Mark)	19,05	1	19,06	7	5,8	}
8,0		Berkenbrück	16	1	17	10	7,5	
7,3		Fürstenwalde/Spree	27	5	32	10	7,3	}
6,3		Bk Heidehaus	—	—	41	9	6,4	
3,8		Hangelsberg	—	—	45	4	2,8	$\frac{30}{19,9}$
3,6		Bk Grünheide	—	—	49	4	2,9	}
3,0		Fangschleuse	—	—	53	4	2,6	
6,3		Erkner	20,02	+8	20,10	9	5,2	}
5,1		Rahnsdorf	—	—	17	7	4,1	
4,6		Bln-Friedrichshagen	—	—	21,5	4,5	3,7	}
2,9		Berlin-Köpenick	—	—	24,5	3	2,3	
1,6		Abzw Stadtforst	—	—	26	1,5	1,1	}
1,3		Abzw Ostendgestell	—	—	27,5	1,5	1,0	
1,7		Bk Karlshorst	—	—	29	1,5	1,4	$\frac{28}{20,6}$
1,0		Bk Rgo	—	—	30	1	0,9	}
1,0		Bk Rga	—	—	31	1	0,8	
1,4		Abzw Vnk	—	—	32,5	1,5	1,1	}
1,2		Bk Oko	—	—	34	1,5	1,0	
2,6		Berlin Ostbf	20,38	—	—	4	3,2	}
81,4				18		110	76,0	

P 3313 (30,1) 3. Klasse
Berlin Ostbf—Frankfurt (Oder) Pbf

Höchstgeschwindigkeit 75 km/h
P 35.17 (38¹⁰—40) Last 400 t Mindestbremsenwert 52

1	2	3	4	5	6	7	8	9
		Berlin Ostbf	—	—	16,52	—	—	
1,7		▼ Bk Oga	—	—	55,5	3,5	2,3	
2,1		Abzw Vnk	—	—	58	2,5	2,0	
1,4		Bk Rga	—	—	17,00	2	1,5	
1,0		Bk Rgo	—	—	01	1	1,0	<u>29</u>
1,0		Karlshorst	—	—	02,5	1,5	1,0	<u>24,6</u>
1,7		Abzw Ostendgestell	—	—	04	1,5	1,5	
1,3		Abzw Stadtforst	—	—	05,5	1,5	1,3	
1,6		Berlin-Köpenick	—	—	07	1,5	1,4	
2,9		Berlin-Friedrichshagen ..	—	—	10	3	2,9	
4,6		Rahnsdorf	—	—	15	5	4,6	
5,1		Erkner	17,21	+10	31	6	5,1	—
6,3		Fangschleuse	—	—	39,5	8,5	6,3	
3,0		Bk Grünheide	—	—	43	3,5	3,0	<u>25,5</u>
3,6		Hangelsberg	—	—	46	3	3,0	<u>22,4</u>
3,8		Bk Heidehaus	—	—	50	4	3,8	
6,3		Fürstenwalde (Spree)	17,59	5	18,04	9	6,3	—
7,3		Berkenbrück	18,14	1	15	10	7,3	
8,0		Briesen (Mark)	26	1	27	11	8,0	
5,1		Jacobsdorf (Mark)	35	1	36	8	5,1	
3,2		Pillgram	42	1	43	6	3,2	
5,1		Rosengarten/ Frankfurt (O) Pbf	51	1	52	8	5,1	—
2,4		Bk Nuhnen	—	—	56	4	3,2	<u>8</u>
<u>2,9</u>		Frankfurt (Oder) Pbf	19,00	—	—	4	3,8	<u>7,0</u>
81,4				20		108	82,7	

30

P 3316 (30,1) 3. Klasse
Frankfurt (Oder) Pbf—Berlin Ostbf

Höchstgeschwindigkeit 75 km/h P 35.17 (38 ¹⁰ —40)		Last 400 t			Mindestbrems-hundertstel 53			
1	2	3	4	5	6	7	8	9
		Frankfurt (Oder) Pbf	—	—	20,19			
2,9		Bk Nuhnen	—	—	25	6	3,0	<u>11</u>
2,4		Rosengarten/ Frankfurt (O) Pbf	20,30	1	31	5	3,0	<u>6,0</u>
5,1		Pillgram	39	1	40	8	5,5	
3,2		Jacobsdorf (Mark)	46	1	47	6	3,0	<u>41</u>
5,1		Briesen (Mark)	54	1	55	7	5,3	<u>29,5</u>
8,0		Berkenbrück	21,05	1	21,06	10	7,5	
7,3		Fürstenwalde/Spree	16	7	23	10	7,3	
6,3		Bk Heidehaus	—	—	32	9	6,9	
3,8		Hangelsberg	—	—	36	4	2,8	<u>29</u>
3,6		Bk Grünheide	—	—	40	4	2,9	<u>19,9</u>
3,0		Fangschleuse	—	—	44	4	2,6	
6,3		Erkner	52	7	59	8	5,2	
5,1		Rahnsdorf	—	—	22,06	7	4,1	
4,6		Bln-Friedrichshagen	—	—	11,5	5,5	3,7	
2,9		Berlin-Köpenick	—	—	15	3,5	2,3	
1,6		Abzw Stadtforst	—	—	17	2	1,1	
1,3		Abzw Ostendgestell	—	—	18,5	1,5	1,5	
1,7		Bk Karlshorst	—	—	20,5	2	1,4	<u>32</u>
1,0		Bk Rgo	—	—	22	1,5	0,9	<u>20,6</u>
1,0		Bk Rga	—	—	23,5	1,5	0,8	
1,4		Abzw Vnk	—	—	25,5	2	1,1	
1,2		Bk Oko	—	—	27	1,5	1,0	
2,6		Berlin Ostbf	22,31	—	—	4	3,2	
81,4				19		113	76,0	

Von Osb nach Rga als Lp 3957: Osb 22.50, Oga 54, Vnk 56, Rga an 23.00

P 3317 (30,1) 3. Klasse
Berlin Ostbf—Frankfurt (Oder) Pbf

Höchstgeschwindigkeit 75 km/h P 35.17 (38 ¹⁰ —40)		Last 400 t		Mindestbrems-hundertstel 53				
1	2	3	4	5	6	7	8	9
		Berlin Ostbf	—	—	21,10			
1.7		▼ Bk Oga	—	—	13,5	3,5	2,3	
2.1		Abzw Vnk	—	—	16	2,5	2,0	
1.4		Bk Rga	—	—	18	2	1,5	
1.0		Bk Rge	—	—	19	1	1,0	
1.0		Bk Karlshorst	—	—	20,5	1,5	1,0	
1.7		Abzw Ostendgestell	—	—	22,5	2	1,7	<u>30</u>
1.3		Abzw Stadtforst	—	—	24	1,5	1,3	24,8
1.6		Berlin-Köpenick	—	—	25,5	1,5	1,4	
2.9		Bln-Friedrichshagen	—	—	28,5	3	2,9	
4.6		Rahnsdorf	—	—	33,5	5	4,6	
5.1		Erkner	21,40	+9	49	6,5	5,1	
6.3		Fangschleuse	—	—	58	9	6,3	
3.0		Bk Grünheide	—	—	22,01,5	3,5	3,0	
3.6		Hangelsberg	—	—	05,5	4	3,6	<u>38</u>
3.8		Bk Heidehaus	—	—	09	3,5	3,4	30,9
6.3		Fürstenwalde/Spree	22,17	10	27	8	7,3	
7.3		Berkenbrück	37	1	38	10	7,3	
8.0		Briesen (Mark)	49	1	50	11	8,0	
5.1		Jacobsdorf (Mark)	58	1	59	8	5,1	
3.2		Pillgram	23,05	1	23,06	6	3,2	<u>33</u>
5.1		Rosengarten/ Frankfurt (O) Pbf	14	1	15	8	5,1	21,4
2.4		Bk Nuhnen	—	—	19	4	3,2	<u>8</u>
2.9		Frankfurt (Oder) Pbf	23,23	—	—	4	3,3	6,5
81,4				24		109	83,6	

32

Ps 1706 (39a,1) 3. Klasse W
Fürstenwalde (Spree)—Berlin Ostbf

Höchstgeschwindigkeit 60 km/h		Last 300 t		Mindestbremsenstrecke 53				
Pt 34,15								
1	2	3	4	5	6	7	8	9
		Fürstenwalde/Spree	—	—	5,16	—	—	
6,3		Bk Heidehaus	—	—	25	9	7,3	
3,8		Hangelsberg	5,30	1	31	5	3,8	33
3,6		Bk Grünheide	—	—	37	6	4,6	28,0
3,0		Fangschleuse	41	1	42	4	4,0	
6,3		Erkner	51	8	59	9	8,3	
5,1		Rahnsdorf	—	—	6,07	8	7,5	
4,6		Bln-Friedrichshagen	—	—	12	5	4,6	
2,9		Berlin-Köpenick	—	—	15	3	2,9	
1,6		Abzw Stadtforst	—	—	16,5	1,5	1,3	
1,3		Abzw Ostendgestell	—	—	18	1,5	1,3	
1,7		Bk Karlshorst	—	—	19,5	1,5	1,3	31
1,0		Bk Rgo	—	—	21	1,5	1,0	26,5
1,0		Bk Rga	—	—	22,5	1,5	1,0	
1,4		Abzw Vnk	—	—	24,5	2	1,5	
1,2		Bk Oko	—	—	26	1,5	1,1	
2,6		▼ Berlin Ostbf	6,30	—	—	4	3,0	
47,4		▼		10		64	54,5	

Vorortzüge der Strecke Fürstenwalde/Spree—Erkner

Höchstgeschwindigkeit 60 km/h
Pt 34.15

Last 300 t

Zugg. siehe Seite 1

Mindestbremsleistung 53

Entfernung km	Betriebsstellen	Fahrzeit		1702		1704 W		1706 W		1708	
		kürzeste	planmäßige	Ankunft	Abfahrt	Ankunft	Abfahrt	Ankunft	Abfahrt	Ankunft	Abfahrt
	Fürstenwalde/Spree .			—	4,03	—	4,42	—	5,16	—	6,00
6,3	Bk Heidehaus	7,5	9,0	—	12	—	51	—	25	—	09
3,8	Hangelsberg	4,5	5,0	4,17	18	4,56	57	5,30	31	6,14	15
3,6	Bk Grünheide	4,3	6,0	—	24	—	5,03	—	37	—	21
3,0	Fangschleuse	3,5	4,0	28	29	5,07	08	41	42	25	26
6,3	Erkner	7,0	9,0	4,38	—	5,17	—	5,51	59	6,35	—
23,0		26,8	33,0								

nach Bln Ostbf
siehe Seite 32

Vorortzüge der Strecke Fürstenwalde/Spree—Erkner

Höchstgeschwindigkeit 60 km/h
Pt 34.15

Last 300 t

Zugg. siehe Seite 1

Mindestbremsenwert 53

Entfernung km	Betriebsstellen	Fahrzeit		1712		1716		1720		1724	
		kürzeste	planmäßige	Ankunft	Abfahrt	Ankunft	Abfahrt	Ankunft	Abfahrt	Ankunft	Abfahrt
	Fürstenwalde/Spree .			—	7,00	—	8,38	—	9,58	—	11,24
6,3	Bk Heidehaus	7,5	9	—	09	—	47	—	10,07	—	33
3,8	Hangelsberg	4,5	5	7,14	15	8,52	53	10,12	13	11,38	39
3,6	Bk Grünheide	4,3	6	—	21	—	59	—	19	—	45
3,0	Fangschleuse	3,5	4	25	26	—	59	—	19	—	45
6,3	Erkner	7,0	9	7,35	—	9,03	9,04	23	24	49	50
23,0		26,8	33			9,13	—	10,33	—	11,59	—

Vorortzüge der Strecke Fürstenwalde/Spree—Erkner

Höchstgeschwindigkeit 60 km/h
Pt 34.15

Last 300 t

Zugg. siehe Seite 1

Mindestbremsenwert 53

Entfernung km	Betriebsstellen	Fahrzeit		1728		1732		1736		1740	
		kürzeste	planmäßige	Ankunft	Abfahrt	Ankunft	Abfahrt	Ankunft	Abfahrt	Ankunft	Abfahrt
	Fürstenwalde/Spree .			—	12,25	—	13,57	—	15,00	—	16,00
6,3	Bk Heidehaus	7,5	9	—	34	—	14,06	—	09	—	09
3,8	Hangelsberg	4,5	5	12,39	40	14,11	12	15,14	15	16,14	15
3,6	Bk Grünheide	4,3	6	—	46	—	18	—	21	—	21
3,0	Fangschleuse	3,5	4	—	51	22	23	25	26	25	26
6,3	Erkner	7,0	9	50	51	14,32	—	15,35	—	16,35	—
23,0		26,8	33	13,00	—						

Vorortzüge der Strecke Fürstenwalde/Spree—Erkner

Höchstgeschwindigkeit 60 km/h
Pt 34.15

Last 300 t

Zugg. siehe Seite 1

Mindestbremsenwert 53

Entfernung km	Betriebsstellen	Fahrzeit		1744 W Sa		1748		1752		1756	
		kürzeste	planmäßige	Ankunft	Abfahrt	Ankunft	Abfahrt	Ankunft	Abfahrt	Ankunft	Abfahrt
	Fürstenwalde/Spree .			—	17,02	—	18,11	—	18,58	—	20,03
6,3	Bk Heidehaus	7,5	9	—	11	—	20	—	19,07	—	12
3,8	Hangelsberg	4,5	5	17,16	17	18,25	26	19,12	13	20,17	18
3,6	Bk Grünheide	4,3	6	—	23	—	32	—	19	—	24
3,0	Fangschleuse	3,5	4	27	28	36	37	23	24	28	29
6,3	Erkner	7,0	9	17,37	—	18,46	—	19,33	—	20,38	—
23,0		26,8	33								

Vorortzüge der Strecke Fürstenwalde (Spree)—Erkner

Höchstgeschwindigkeit 60 km/h
Pt 34.15

Last 300 t

Zugg. siehe Seite 1 Mindestbremsenwert 53

Entfernung km	Betriebsstellen	Fahrzeit		1760		1764		1768 S u Sa		Ankunft	Abfahrt
		kürzeste	planmäßige	Ankunft	Abfahrt	Ankunft	Abfahrt	Ankunft	Abfahrt		
	Fürstenwalde (Spree)			—	21,38	—	22,40	—	23,40		
6,3	Bk Heidehaus	7,5	9	—	47	—	49	—	49		
3,8	Hangelsberg	4,5	5	21,52	21,53	22,54	55	23,54	55		
3,6	Bk Grünheide	4,3	6	—	59	—	23,01	—	0,01		
3,0	Fangschleuse	3,5	4	22,03	22,04	23,05	23,06	0,05	06		
6,3	Erkner	7,0	9	22,13	—	23,15	—	0,15	—		
23,0		26,8	33								

Vorortzüge der Strecke Erkner — Fürstenwalde/Spree

Höchstgeschwindigkeit: 60 km/h
Pt 34.15

Last 300 t

Zugg. siehe Seite 1

Mindestbremsleistung 53

Entfernung km	Betriebsstellen	Fahrzeit		1703 W		1705		1709		1713	
		kürzeste	planmäßige	Ankunft	Abfahrt	Ankunft	Abfahrt	Ankunft	Abfahrt	Ankunft	Abfahrt
	Erkner			—	4,15	—	4,55	—	5,56	—	7,08
6,3	Fangschleuse	7,5	9	4,24	25	5,04	5,05	6,05	06	7,17	18
3,0	Bk Grünheide	3,5	6	—	31	—	11	—	12	—	24
3,6	Hangelsberg	3,6	4	35	36	15	16	16	17	28	29
3,8	Bk Heidehaus	4,5	3	—	42	—	22	—	23	—	35
6,3	Fürstenwalde (Spree)	7,0	8	4,50	—	5,30	—	6,31	—	7,43	—
23,0		26,1	33								

Vorortzüge der Strecke Erkner—Fürstenwalde/Spree

Höchstgeschwindigkeit 60 km/h
Pt 34.15

Last 300 t

Zugg. siehe Seite 1

Mindestbrems Hundertstel 53

Entfernung km	Betriebsstellen	Fahrzeit		1717		1721		1725		1729	
		kürzeste	planmäßige	Ankunft	Abfahrt	Ankunft	Abfahrt	Ankunft	Abfahrt	Ankunft	Abfahrt
	Erkner				8,15		9,53		10,53		12,37
6,3	Fangschleuse	7,5	9	8,24	25	10,02	10,03	11,02	11,03	12,46	47
3,0	Bk Grünheide	3,5	6	—	31	—	09	—	09	—	53
3,6	Hangelsberg	3,6	4	35	36	13	14	13	14	57	58
3,8	Bk Heidehaus	45	6	—	42	—	20	—	20	—	13,04
6,3	Fürstenwalde/Spree .	7,0	8	8,50	—	10,28	—	11,28	—	13,12	—
23,0		26,1	33								

Vorortzüge der Strecke Erkner—Fürstenwalde/Spree

Höchstgeschwindigkeit 60 km/h
Pt 34.15

Last 300 t

Zugg. siehe Seite 1

Mindestbremsleistung 53

Entfernung km	Betriebsstellen	Fahrzeit		1733		1741		1745		1753	
		kürzeste	planmäßige	Ankunft	Abfahrt	Ankunft	Abfahrt	Ankunft	Abfahrt	Ankunft	Abfahrt
	Erkner			—	13,33	—	16,10	—	17,12	—	19,10
6,3	Fangschleuse	7,5	9	13,42	43	16,19	20	17,21	22	19,19	20
3,0	Bk Grünheide	3,5	6	—	49	—	26	—	28	—	26
3,6	Hangelsberg	3,6	4	53	54	30	31	32	33	30	31
3,8	Bk Heidehaus	4,5	6	—	14,00	—	37	—	39	—	37
6,3	Fürstenwalde/Spree .	7,0	8	14,08	—	16,45	—	17,47	—	19,45	—
23,0		26,1	33								

Vorortzüge der Strecke Erkner—Fürstenwalde/Spree

Höchstgeschwindigkeit: 60 km/h
Pt 34.15

Last 300 t

Zugg. siehe Seite 1

Mindestbrems-hundertstel 53

Entfernung km	Betriebsstellen	Fahrzeit		1757		1761		1765		1769	
		kürzeste	planmäßige	Ankunft	Abfahrt	Ankunft	Abfahrt	Ankunft	Abfahrt	Ankunft	Abfahrt
	Erkner			—	20,31	—	21,13	—	22,30	—	0,35
6,3	Fangschleuse	7,5	9	20,40	41	21,22	23	22,39	40	0,44	45
3,0	Bk Grünheide	3,5	6	—	47	—	29	—	46	—	51
3,6	Hangelsberg	3,6	4	51	52	33	34	50	51	55	56
3,8	Bk Heidehaus	4,5	6	—	58	—	40	—	57	—	1,02
6,3	Fürstenwalde (Spree)	7,0	8	21,06	—	21,48	—	23,05	—	1,10	
23,0		26,1	33								

42

Ps 1737 (39a,1) 3.Klasse
Berlin Ostbf—Fürstenwalde (Spree)
 von Ostbf—Erkner nur Sa

Höchstgeschwindigkeit 60 km/h P 35.17 (38 ¹⁰ —40)		Last 300 t		Mindestbremsleistungstel 53				
1	2	3	4	5	6	7	8	9
		Berlin Ostbf	—	—	14,09			
1,7		▼ Bk Oga	—	—	13	4	2,3	
2,1		Abzw Vnk	—	—	16	3	2,0	
1,4		Bk Rga	—	—	18	2	1,5	
1,0		Bk Rgo	—	—	19,5	2	1,0	
1,0		Bk Karlshorst	—	—	21	1,5	1,0	
1,7		Abzw Ostendgestell	—	—	22,5	2,5	1,3	33
1,3		Abzw Stadtforst	—	—	24	1,5	1,3	25,3
1,6		Berlin-Köpenick	—	—	25,5	2,5	1,3	
2,9		Bln-Friedrichshagen	—	—	29,5	4,5	2,9	
4,6		Rahnsdorf	—	—	35	5,5	4,6	
5,1		Erkner	14,42	8	50	7	6,1	
6,3		Fangschleuse	59	1	15,00	9	8,3	10
3,0		Bk Grünheide	—	—	06	6	4,0	7,6
3,6		Hangelsberg	15,10	1	11	4	3,6	
3,8		Bk Heidehaus	—	—	17	6	4,8	14
6,3		Fürstenwalde/Spree	15,25	—	—	8	6,3	11,1
47,4				10		66	53,0	

Ps 1749 (39a,1) 3. Klasse W
Berlin Ostbf—Fürstenwalde (Spree)
 zwischen Ostbf und Erkner W **Sa**

Höchstgeschwindigkeit 60 km/h P 35.17 (38 ¹⁰ —40)		Last 300 t		Mindestbremsleistungstel 53				
1	2	3	4	5	6	7	8	9
		Berlin Ostbf	—	—	17,23			
1,7		▼ Bk Oga	—	—	27	4	2,3	
2,1		Abzw Vnk	—	—	30	3	2,0	
1,4		Bk Rga	—	—	32	2	1,5	
1,0		Bk Rgo	—	—	33,5	1,5	1,0	
1,0		Bk Karlshorst	—	—	35	1,5	1,0	35
1,7		Abzw Ostendgestell	—	—	37	2	1,7	26,0
1,3		Abzw Stadtforst	—	—	38,5	1,5	1,3	
1,6		Berlin-Köpenick	—	—	40,5	2	1,6	
2,9		Bln-Friedrichshagen	—	—	44,5	4	2,9	
4,6		Rahnsdorf	—	—	51	6,5	4,6	
5,1		Erkner	17,58	10	18,08	7	6,1	
6,3		Fangschleuse	17	1	18	9	8,3	
3,0		Bk Grünheide	—	—	24	6	5,0	10
3,6		Hangelsberg	28	1	29	4	3,6	8,6
3,8		Bk Heidehaus	—	—	35	6	4,8	14
6,3		Fürstenwalde/Spree	18,43	—	—	8	7,3	12,1
47,4				12		68	55,0	

Dstp 12 361 (91,1)

Frankfurt (Oder) Pbf—Frankfurt (Oder) Vbf

Höchstgeschwindigkeit 30 km/h		Last 50 t			Mindestbrems-hundertstel 24			
1	2	3	4	5	6	7	8	9
2,9		Frankfurt (Oder) Pbf	—	—	8,40			
		Frankfurt (Oder) Vbf	8,50	—	—	10	7,0	

Dstp 12 362 (91,1)

Frankfurt (Oder) Vbf—Frankfurt (Oder) Pbf

Höchstgeschwindigkeit 30 km/h		Last 50 t			Mindestbrems-hundertstel 24			
1	2	3	4	5	6	7	8	9
2,9		Frankfurt (Oder) Vbf	—	—	9,10			
		Frankfurt (Oder) Pbf	9,20	—	—	10	7,0	

Dstp 12 365 (91,1)

Frankfurt (Oder) Vbf—Frankfurt (Oder) Pbf

Höchstgeschwindigkeit 30 km/h		Last 50 t			Mindestbrems-hundertstel 24			
1	2	3	4	5	6	7	8	9
2,9		Frankfurt (Oder) Pbf	—	—	19,30			
		Frankfurt (Oder) Vbf	19,40	—	—	10	7,0	

Dstp 12 366 (91,1)

Frankfurt (Oder) Vbf—Frankfurt (Oder) Pbf

Höchstgeschwindigkeit 30 km/h		Last 50 t			Mindestbrems-hundertstel 24			
1	2	3	4	5	6	7	8	9
2,9		Frankfurt (Oder) Pbf	—	—	20,00			
		Frankfurt (Oder) Vbf	20,10	—	—	10	7,0	

44

Lt 3901 (37,2)
Berlin-Rummelsburg—Fürstenwalde (Spree)

Höchstgeschwindigkeit 75 km/h Last 100 t Mindestbremsenwert 53

1	2	3	4	5	6	7	8	9
		Bln-Rummelsburg	—	—	4,27	—	—	
1,0		Bk Rgo	—	—	29,5	2,5	2,0	
1,0		Bk Karlshorst	—	—	31	1,5	1,0	
1,7		Abzw Ostendgestell	—	—	32,5	1,5	1,0	
1,3		Abzw Stadtforst	—	—	33,5	1	1,0	
1,6		Berlin-Köpenick	—	—	34,5	1	1,0	
2,9		Bln-Friedrichshagen	—	—	37	2,5	1,9	
4,6		Rahnsdorf	—	—	42	5	4,6	
5,1		Erkner	—	—	48	6	5,1	
6,3		Fangschleuse	—	—	54	6	5,8	
3,0		Bk Grünheide	—	—	57	3	3,0	
3,6		Hangelsberg	—	—	5,00	3	2,6	
3,8		Bk Heidehaus	—	—	04	4	3,8	
6,3		Fürstenwalde/Spree	5,10	—	—	6	6,3	
42,2				—		43	38,1	

**Lz 12 315 W (96,1) [Lok für P 3307 W]
Berlin Rummelsburg—Erkner**

Höchstgeschwindigkeit 75 km/h			Mindestbrems-hundertstel 53					
1	2	3	4	5	6	7	8	9
		Berlin Rummelsburg	—	—	12,05			
2,3		Bk Karlshorst	—	—	10	5	3,0	
1,7		Abzw Ostendgestell	—	—	13	3	2,0	
1,3		Abzw Stadtforst	—	—	15	2	1,5	
1,6		Berlin-Köpenick	—	—	17	2	1,8	
2,9		Berlin-Friedrichshagen ..	—	—	20	3	2,7	
4,6		Rahnsdorf	—	—	24	4	3,8	
5,1		Erkner	12,30	—	—	6	4,0	
19,5				—		25	18,8	

Von Erkner bis Fürstenwalde im Vorspann Ps 1729
Erk ab 12.37, Fw an 13.12

**Lz 12 318 W (96,1) [Lok vom P 3306 W]
Erkner—Berlin Rummelsburg**

Höchstgeschwindigkeit 75 km/h			Mindestbrems-hundertstel 53					
		Erkner	—	—	16,48			
5,1		Rahnsdorf	—	—	54	6	4,5	
4,6		Berlin-Friedrichshagen ..	—	—	59	5	4,0	
2,9		Berlin-Köpenick	—	—	17,02	3	2,7	
1,6		Abzw Stadtforst	—	—	04	2	1,4	
1,3		Abzw Ostendgestell	—	—	08	2	1,3	
1,7		Bk Karlshorst	—	—	09	3	1,5	
2,3		Berlin Rummelsburg	17,14	—	—	5	2,5	
19,5				—		26	17,9	

Von Fürstenwalde/Spree bis Erkner im Vorspann Ps 1740
Fw ab 16.00, Erk an 16.35

46

II Strecke Frankfurt (O) Pbf—Fürstenberg (O)

P 603 (30,1) 3. Klasse

Cottbus—Guben—Fürstenberg (Oder)—Frankfurt (Oder) Pbf

Höchstgeschwindigkeit 75 km/h
P 35,17 (33¹⁰—40)

Last 400 t

Mindestbrems-hundertstel 53

1	2	3	4	5	6	7	8	9
		Cottbus	—	—	7,44			
		Fürstenberg (Oder)	9,45	2	9,47			
2,8		Vogelsang Hp	52	1	53	5	3,6	
3,6		Ziltendorf	59	1	10,00	6	4,4	
2,2		Abzw Wiesenau	—	—	03,5	3,5	3,0	<u>6</u>
2,0		Wiesenau Hp	10,06	1	07	2,5	2,0	<u>5,0</u>
2,3		Finkenheerd ▼	12	2	14	5	4,0	
1,7		▼ Kraftwerk Finken- heerd Hp	18	1	19	4	3,0	~
3,0		Bk Lossow	—	—	24	5	5,0	<u>9</u>
3,3		Güldendorf Hp	28	1	29	4	4,0	<u>9,0</u>
2,6		Frankfurt (Oder) Pbf	10,35	—	—	6	5,0	
23,5				9		41	34,0	

P 604 (30,1) 3. Klasse

Frankfurt (Oder) Pbf—Fürstenberg (Oder)—Guben—Cottbus

von Fürstenberg—Cottbus **Sa**Höchstgeschwindigkeit 75 km/h
P 35,17 (33¹⁰—40)

Last 400 t

Mindestbrems-hundertstel 53

		Frankfurt (Oder) Pbf	—	—	8,43			~
2,6		Güldendorf Hp	8,49	1	50	6	5,0	~
3,0		Bk Lossow	—	—	55	5	4,5	<u>10</u>
3,3		Kraftwerk Finken- heerd Hp	9,00	1	9,01	5	3,5	<u>8,0</u>
1,7		Finkenheerd ▼	05	2	07	4	2,0	
2,3		Wiesenau Hp	12	1	13	5	4,5	
2,0		Abzw Wiesenau	—	—	16,5	3,5	3,0	<u>6</u>
2,2		Ziltendorf	19	1,5	20	2,5	2,0	<u>5,0</u>
3,6		Vogelsang Hp	25	1	26	5	4,6	
2,8		Fürstenberg (Oder)	9,31	2	9,33	5	4,4	
23,5				9,0		41	33,5	
		Cottbus	11,24	—	—			

P 605 (30,1) 3. Klasse
Cottbus—Guben—Fürstenberg (Oder)—Frankfurt (Oder) Pbf

Höchstgeschwindigkeit 75 km/h
P 35.17 (38¹⁰—40) Last 400 t Mindestbrems-hundertstel 52

1	2	3	4	5	6	7	8	9
		Cottbus	—	—	13,25			
		Fürstenberg (Oder)	15,25	2	15,27			
2,8		Vogelsang Hp	32	2	34	5	3,6	
3,6		Ziltendorf	40	1	41	6	4,4	
2,2		Abzw Wiesenau	—	—	43,5	2,5	2,0	6
2,0		Wiesenau Hp	47	1	48	3,5	3,0	5,0
2,3		Finkenheerd ▼	53	2	55	5	4,0	
1,7		Kraftwerk Finkenheerd Hp	59	1	16,00	4	3,0	
3,0		Bk Lossow	—	—	05	5	5,0	9
3,3		Güldendorf Hp	16,09	1	10	4	4,0	9,0
2,6		Frankfurt (Oder) Pbf	16,16	—	—	6	5,0	
23,5				10		41	34,0	

P 606 Sa (30,1) 3. Klasse
Ziltendorf—Fürstenberg (Oder)—Cottbus

Höchstgeschwindigkeit 75 km/h
P 35.17 (38¹⁰—40) Last 400 t Mindestbrems-hundertstel 52

		Ziltendorf	—	—	11,58			
3,6		Vogelsang Hp	12,04	3	12,07	6	4,6	
2,8		Fürstenberg (Oder)	12,12	3	12,15	5	4,4	
6,4				6		11	9,0	
		Cottbus	14,16	—	—			

48

P 607 (30,1) 3. Klasse W
Guben—Fürstenberg (Oder)—Frankfurt (Oder) Pbf

Höchstgeschwindigkeit 75 km/h
P 35.17 (38¹⁰—40) Last 400 t Mindestbrems-hundertstel 52

1	2	3	4	5	6	7	8	9
		Guben	—	—	17,12			
		Fürstenberg (Oder)	19,05	2.	19,07			
2,8		Vogelsang Hp	12	1	13	5	3,6	
3,6		Ziltendorf	18	1	19	6	4,4	
2,2		Abzw Wiesenau	—	—	22,5	3,5	3,0	<u>6</u>
2,0		Wiesenau Hp	25	1	26	2,5	2,0	<u>5,0</u>
2,3		Finkenheerd ▼	31	2	33	5	4,0	
1,7		Kraftwerk Finkenheerd Hp	37	1	38	4	3,0	
3,0		Bk Lossow	—	—	43	5	5,0	<u>9</u>
3,3		Güldendorf Hp	47	1	48	4	4,0	<u>9,0</u>
2,6		Frankfurt (Oder) Pbf	19,54	—	—	6	5,0	
23,5				9		41	34	

P 608 (30,1) 3. Klasse W
Frankfurt (Oder) Pbf—Fürstenberg (Oder)—Cottbus

Höchstgeschwindigkeit 75 km/h
P 35.17 (38¹⁰—40) Last 400 t Mindestbrems-hundertstel 52

		Frankfurt (Oder) Pbf	—	—	18,13			
2,6		Güldendorf Hp	18,19	1	20	6	5,0	
3,0		Bk Lossow	—	—	25	5	4,5	<u>10</u>
3,3		Kraftwerk Finkenheerd Hp	30	1	31	5	3,5	<u>8,0</u>
1,7		Finkenheerd ▼	35	1	36	4	2,0	
2,3		Wiesenau Hp	41	1	42	5	4,5	
2,0		Abzw Wiesenau	—	—	45,5	3,5	3,0	<u>6</u>
2,2		Ziltendorf	48	1	49	2,5	2,0	<u>5,0</u>
3,6		Vogelsang Hp	54	1	55	5	4,6	
2,8		Fürstenberg (Oder)	19,00	2	19,02	5	4,4	
23,5				8		41	33,5	
		Cottbus	21,36	—	—			

49

P 920 (31,1) 3. Klasse
Frankfurt (Oder) Pbf—Fürstenberg (Oder)—Cottbus

Höchstgeschwindigkeit 75 km/h		Last 200 t		Mindestbrems-hundertstel 52				
1	2	3	4	5	6	7	8	9
		Frankfurt (Oder) Pbf	—	—	4,15			
2,6		Güldendorf Hp	4,21	1	22	6	5,0	
3,0		Bk Lossow	—	—	27	5	4,5	
3,3		Kraftwerk Finken- heerd Hp	32	1	33	5	3,5	$\frac{10}{8,0}$
1,7		Finkenheerd ▼	37	2	39	4	2,0	
2,3		Wiesenu Hp	44	1	45	5	4,5	
2,0		Abzw Wiesenu	—	—	48,5	3,5	3,0	$\frac{6}{5,0}$
2,2		Ziltendorf	51	1	52	2,5	2,0	
3,6		Vogelsang Hp	57	3	5,00	5	4,6	
2,8		Fürstenberg (Oder)	5,05	2	5,09	5	4,4	
23,5				8,5		41	33,5	
		Cottbus	7,02	—	—			

P 921 (30,1) 3. Klasse
Guben—Fürstenberg (Oder)—Frankfurt (Oder) Pbf

Höchstgeschwindigkeit 75 km/h		Last 400 t		Mindestbrems-hundertstel 52				
P 35.17 (38 ¹⁰ —40)								
		Guben	—	—	3,43	—	—	
		Fürstenberg (Oder)	4,28	1	4,29	—	—	
2,8		Vogelsang Hp	34	1	35	5	3,6	
3,6		Ziltendorf	41	1	42	6	4,4	
2,2		Abzw Wiesenu	—	—	45,5	3,5	3,0	$\frac{6,0}{5,0}$
2,0		Wiesenu Hp	48	1	49	2,5	2,0	
2,3		Finkenheerd ▼	54	1	55	5	4,0	
1,7		Kraftwerk Finken- heerd Hp	59	1	5,00	4	3,0	
3,0		Bk Lossow	—	—	05	5	5,0	$\frac{9,0}{9,0}$
3,3		Güldendorf Hp	5,09	1	10	4	4,0	
2,6		Frankfurt (Oder) Pbf	5,16	—	—	6	5,0	
23,5				7		41	34,0	

50

P 922 (30,1) 3. Klasse
Frankfurt (Oder) Pbf—Fürstenberg (Oder)—Guben

Höchstgeschwindigkeit 75 km/h P 35.17 (38 ¹⁰ —40)		Last 400 t		Mindestbrems-hundertstel 52				
1	2	3	4	5	6	7	8	9
		Frankfurt (Oder) Pbf	—	—	4,30			
2,6		Güldendorf Hp	4,36	1	37	6	5,0	
3,0		Bk Lossow	—	—	42	5	4,5	<u>10</u>
3,3		Kraftwerk Finken- heerd Hp	47	1	48	5	3,5	8,0
1,7		Finkenheerd ▼	52	2	54	4	2,0	
2,3		Wiesenau Hp	59	1	5,00	5	4,5	
2,0		Abzw Wiesenau	—	—	03,5	3,5	3,0	<u>6</u>
2,2		Ziltendorf	5,06	1,5	07	2,5	2,0	5,0
3,6		Vogelsang Hp	12	1	15	5	4,6	
2,8		Fürstenberg (Oder)	5,20	3	5,24	5	4,4	
23,5				10,5		41	33,5	
		Guben ..	6,00	—	—			

P 923 (30,1) 3. Klasse
Cottbus—Guben—Fürstenberg (Oder)—Frankfurt (Oder) Pbf

Höchstgeschwindigkeit 75 km/h P 35.17 (38 ¹⁰ —40)		Last 400 t		Mindestbrems-hundertstel 52				
		Guben	—	—	4,23			
		Fürstenberg (Oder)	5,10	4	5,14			
2,8		Vogelsang Hp	19	3	22	5	3,6	
3,6		Ziltendorf	28	1	29	6	4,4	<u>6</u>
2,2		Abzw Wiesenau	—	—	32,5	3,5	3,0	5,0
2,0		Wiesenau Hp	35	1	36	2,5	2,0	
2,3		Finkenheerd ▼	41	2	43	5	4,0	
1,7		Kraftwerk Finkenheerd Hp	47	1	48	4	3,0	
3,0		Bk Lossow	—	—	53	5	5,0	<u>9</u>
3,3		Güldendorf Hp	57	1	58	4	4,0	9,0
2,6		Frankfurt (Oder) Pbf	6,04	—	—	6	5,0	
23,5				13		41	34,0	

P 924 (30,1) 3. Klasse**Frankfurt (Oder) Pbf—Fürstenberg (Oder)—Guben—Cottbus**Höchstgeschwindigkeit 75 km/h
P 35.17 (38¹⁰—40)

Last 400 t

Mindestbrems-hundertstel 52

1	2	3	4	5	6	7	8	9
		Frankfurt (Oder) Pbf	—	—	5,26	—	—	$\frac{6}{5,0}$
2,6		Güldendorf Hp	5,32	1	33	6	5,0	
3,0		Bk Lossow	38	+1	39	5	4,5	
3,3		Kraftwerk Finken- heerd Hp	45	1	46	6	3,5	
1,7		Finkenheerd ▼	50	21	6,11	4	2,0	
2,3		Wiesenu Hp	6,16	1	17	5	4,5	
2,0		Abzw Wiesenu	—	—	20,5	3,5	3,0	
2,2		Ziltendorf	23	1	24	2,5	2,0	
3,6		Vogelsang Hp	29	2	31	5	4,6	
2,8		Fürstenberg (Oder)	6,36	4	6,40	5	4,4	
23,0				32		42	33,5	
		Cottbus	8,36	—	—			

P 925 (30,1) 3. Klasse**Cottbus—Guben—Fürstenberg (Oder)—Frankfurt (Oder) Pbf**Höchstgeschwindigkeit 75 km/h
P 35.17 (38¹⁰—40)

Last 400 t

Mindestbrems-hundertstel 52

		Cottbus	—	—	3,38			
		Fürstenberg (Oder)	5,25	4	5,29	—	—	
2,8		Vogelsang Hp	34	3	37	5	3,6	
3,6		Ziltendorf	43	1	44	6	4,4	
2,2		Abzw Wiesenu	—	—	47,5	3,5	3,0	
2,0		Wiesenu Hp	50	1	51	2,5	2,0	$\frac{6}{5,0}$
2,3		Finkenheerd ▼	5,56	15	6,09	5	4,0	
1,7		Kraftwerk Finken- heerd Hp	6,13	1	14	4	3,0	
3,0		Bk Lossow	13,5	+0,5	20	5,5	5,0	
3,3		Güldendorf Hp	25	1	26	5	4,0	
2,6		Frankfurt (Oder) Pbf	6,32	—	—	6	5,0	
23,0				26,5		42,5	34,0	

52

P 926 (30,1) 3. Klasse W
Frankfurt (Oder) Pbf—Fürstenberg (Oder)—Guben

Höchstgeschwindigkeit 75 km/h
 P 35.17 (38¹⁰—40) Last 400 t Mindestbrems-hundertstel 52

1	2	3	4	5	6	7	8	9
		Frankfurt (Oder) Pbf	—	—	6,12			
2,6		Güldendorf Hp	6,18	1	19	6	5,0	
3,0		Bk Lossow	—	—	24	5	4,5	
3,3		Kraftwerk Finken- heerd Hp						$\frac{10}{8,0}$
		Finkenheerd ▼	29	1	30	5	3,5	
1,7		Finkenheerd ▼	34	2	36	4	2,0	
2,3		Wiesenau Hp	41	1	42	5	4,5	
2,0		Abzw Wiesenau	—	—	45,5	3,5	3,0	$\frac{6,0}{5,0}$
2,2		Ziltendorf	48	1	49	2,5	2,0	
3,6		Vogelsang Hp	54	1	55	5	4,6	
2,8		Fürstenberg (Oder)	7,00	3	7,03	5	4,1	
23,5				10		41	33,5	
		Guben	7,50	—				

P 927 (30,1) 3. Klasse
Guben—Fürstenberg (Oder)—Frankfurt (Oder) Pbf

Höchstgeschwindigkeit 75 km/h
 P 35.17 (38¹⁰—40) Last 400 t Mindestbrems-hundertstel 52

		Guben	—	—	5,44			
		Fürstenberg (Oder)	6,31	4	6,35			
2,8		Vogelsang Hp	40	2	42	5	3,6	
3,6		Ziltendorf	48	1	49	6	4,4	
2,2		Abzw Wiesenau	—	—	52,1	3,5	3,0	$\frac{6}{5,0}$
2,0		Wiesenau Hp	55	1	56	2,5	2,0	
2,3		Finkenheerd ▼	7,01	2	7,03	5	4,0	
1,7		Kraftwerk Finken- heerd Hp						
		Finkenheerd ▼	07	1	08	4	3,0	
3,0		Bk Lossow	—	—	13	5	5,0	$\frac{9}{9,0}$
3,3		Güldendorf Hp	17	1	18	4	4,0	
2,6		Frankfurt (Oder) Pbf	7,24	—	—	6	5,0	
23,5				12		41	34,0	

P 928 (30,1) 3. Klasse
Frankfurt (Oder) Pbf—Fürstenberg (Oder)—Guben—Cottbus

Höchstgeschwindigkeit 75 km/h
P 35.17 (38¹⁰—40) Last 400 t Mindestbremshundertstel 52

1	2	3	4	5	6	7	8	9
		Frankfurt (Oder) Pbf	—	—	6,45	—	—	
2.6		Güldendorf Hp	6,51	1	52	6	5,0	
3.0		Bk Lossow	—	—	57	5	4,5	10
3.3		Kraftwerk Finkenheerd Hp	7,02	1	7,03	5	3,5	8,0
1.7		Finkenheerd ▼	07	2	09	4	2,0	
2.3		Wiesenau Hp	14	1	15	5	4,5	
2.0		Abzw Wiesenau	—	—	18,5	3,5	3,0	6
2.2		Ziltendorf	21	1	22	2,5	2,0	5,0
3.6		Vogelsang Hp	27	1	28	5	4,6	
2.8		Fürstenberg (Oder)	7,33	3	7,36	5	4,4	
23.5		Guben	8,21	—	—	—	—	
				10		41	33,5	

P 929 (30,1) 3. Klasse W
Guben—Fürstenberg (Oder)—Frankfurt (Oder) Pbf

Höchstgeschwindigkeit 75 km/h
P 35.17 (38¹⁰—40) Last 400 t Mindestbremshundertstel 52

		Cottbus	—	—	5,03			
		Fürstenberg (Oder)	6,55	3	6,58	—	—	
2.8		Vogelsang Hp	7,03	1	7,04	5	3,6	
3.6		Ziltendorf	10	1	11	6	4,4	
2.2		Abzw Wiesenau	—	—	14,5	3,5	3,0	6
2.0		Wiesenau Hp	17	1	18	2,5	2,0	5,0
2.3		Finkenheerd ▼	23	2	25	5	4,0	
1.7		Kraftwerk Finkenheerd Hp	29	1	30	4	3,0	
3.0		Bk Lossow	—	—	35	5	5,0	9
3.3		Güldendorf Hp	39	1	40	4	4,0	9,0
2.6		Frankfurt (Oder) Pbf	7,46	—	—	6	5,0	
23.5				10		41	34,0	

54

P 932 (30,1) 3. Klasse Ⓢ
Frankfurt (Oder) Pbf—Fürstenberg (Oder)

Höchstgeschwindigkeit 75 km/h P 35.17 (38 ¹⁰ —40)		Last 400 t	Mindestbrems-hundertstel 52					
1	2	3	4	5	6	7	8	9
		Frankfurt (Oder) Pbf	—	—	12,15			
2,6		Güldendorf Hp	12,21	1	22	6	5,0	~~~~~
3,0		Bk Lossow	—	—	27	5	5,0	
3,3		Kraftwerk Finken- heerd Hp	32	1	33	5	4,0	
1,7		Finkenheerd ▼	37	2	39	4	2,0	
2,3		Wiesenu Hp	44	1	45	5	4,5	
2,0		Abzw Wiesenu	—	—	48,5	3,5	3,0	
2,2		Ziltendorf	51	1	52	2,5	2,0	
3,6		Vogelsang Hp	57	3	13,00	5	4,6	
2,8		Fürstenberg (Oder)	13,05	4	13,09	5	4,4	
23,0				13		41	33,5	
		Guben	13,54	—	—			

P 933 (30,1) 3. Klasse
Guben—Fürstenberg (Oder)—Frankfurt (Oder) Pbf

Höchstgeschwindigkeit 75 km/h P 35.17 (38 ¹⁰ —40)		Last 400 t	Mindestbrems-hundertstel 52					
		Guben	—	—	11,33			
		Fürstenberg (Oder)	12,28	2	12,30	—	—	
2,8		Vogelsang Hp	35	1	36	5	3,6	~~~~~
3,6		Ziltendorf	42	1	43	6	4,4	
2,2		Abzw Wiesenu	—	—	46,5	3,5	3,0	
2,0		Wiesenu Hp	49	1	50	2,5	2,0	
2,3		Finkenheerd ▼	55	2	57	5	4,0	
1,7		Kraftwerk Finken- heerd Hp	13,01	1	13,02	4	3,0	
3,0		Bk Lossow	—	—	07	5	5,0	
3,3		Güldendorf Hp	13,11	1	12	4	4,0	
2,6		Frankfurt (Oder) Pbf	13,18	—	—	6	5,0	
23,0				9		41	34,0	

P 934 (30,1) 3. Klasse
Frankfurt (Oder) Pbf—Fürstenberg (Oder)—Guben

Höchstgeschwindigkeit 75 km/h
P 35.17 (38¹⁰—40)

Last 400 t

Mindestbremsleistung 53

1	2	3	4	5	6	7	8	9
		Frankfurt (Oder) Pbf	—	—	12,30	—	—	
2,6		Güldendorf Hp	12,36	1	37	6	5,0	
3,0		Bk Lossow	—	—	42	5	4,5	$\frac{10}{8,0}$
3,3		Kraftwerk Finken- heerd Hp	47	1	48	5	3,5	
1,7		Finkenheerd ▼	52	2	54	4	2,0	
2,3		Wiesenu Hp	12,59	1	13,00	5	4,5	
2,0		Abzw Wiesenu	—	—	03,5	3,5	3,0	$\frac{6,0}{5,0}$
2,2		Ziltendorf	06	1	07	2,5	2,0	
3,6		Vogelsang Hp	12	3	15	5	4,6	
2,8		Fürstenberg (Oder)	13,20	4	13,24	5	4,4	
23,5		Guben	14,09	—	—	41	33,5	

56

P 935 (30,1) 3. Klasse ☉
Guben—Fürstenberg (Oder)—Frankfurt (Oder) Pbf

Höchstgeschwindigkeit 75 km/h P 35.17 (38 ¹⁰ —40)		Last 400 t		Mindestbrems-hundertstel 52				
1	2	3	4	5	6	7	8	9
		Guben	—	—	12,23	—	—	
		Fürstenberg (Oder)	13,10	4	13,14	—	—	
2,8		Vogelsang Hp	19	2	21	5	3,6	
3,6		Ziltendorf	27	2	29	6	4,4	
2,2		Abzw Wiesenau	—	—	32,5	3,5	3,0	6
2,0		Wiesenau Hp	35	1	36	2,5	2,0	5,0
2,3		Finkenheerd ▼	41	2	43	5	4,0	
1,7		Kraftwerk Finkenheerd Hp	47	1	48	4	3,0	
3,0		Bk Lossow	—	—	53	5	5,0	
3,3		Güldendorf Hp	57	1	58	4	4,0	
2,6		Frankfurt (Oder) Pbf	14,04	—	—	6	5,0	
23,5				13		41	34,0	

P 936 (30,1) 3. Klasse
Frankfurt (Oder) Pbf—Fürstenberg (Oder)—Cottbus

Höchstgeschwindigkeit 75 km/h P 35.17 (38 ¹⁰ —40)		Last 400 t		Mindestbrems-hundertstel 52				
		Frankfurt (Oder) Pbf	—	—	13,45	—	—	
2,6		Güldendorf Hp	13,51	1	52	6	5,0	
3,0		Bk Lossow	57	+1	58*	5	4,5	
3,3		Kraftwerk Finkenheerd Hp	14,04	1	14,05	5	3,5	
1,7		Finkenheerd ▼	09	2	11	4	2,0	
2,3		Wiesenau Hp	16	1	17	5	4,5	
2,0		Abzw Wiesenau	—	—	20,5	3,5	3,0	6
2,2		Ziltendorf	23	1	24	2,5	2,0	5,0
3,6		Vogelsang Hp	29	1	30	5	4,6	
2,8		Fürstenberg (Oder)	14,36	4	14,40	5	4,4	
23,5				12		41	33,5	
		Guben	15,28	—	—			

*) Halt nur W.

P 937 (30,1) 3. Klasse
Cottbus—Fürstenberg (Oder)—Frankfurt (Oder) Pbf

Höchstgeschwindigkeit 75 km/h
P 35.17 (38¹⁰—40) Last 400 t Mindestbrems-hundertstel 52

1	2	3	4	5	6	7	8	9
		Cottbus	—	—	11,37			
		Fürstenberg (Oder)	13,25	4	13,29	—	—	
2,8		Vogelsang Hp	34	3	37	5	3,6	
3,6		Ziltendorf	43	1	44	6	4,4	
2,2		Abzw Wiesenau	—	—	47,5	3,5	3,0	6
2,0		Wiesenau Hp	50	1	51	2,5	2,0	5,0
2,3		Finkenheerd ▼	13,56	13	14,09	5	4,0	
1,7		Kraftwerk Finken- heerd Hp	13	1	14	4	3,0	
3,0		Bk Lossow	19,5	0,5	20*	5	5,0	
3,3		Güldendorf Hp	25	1	26	4	4,0	
2,6		Frankfurt (Oder) Pbf	14,32	—	—	6	5,0	
23,5				24,5		41	34,0	

*) Halt nur W.

P 938 (30,1) 3. Klasse
Frankfurt (Oder) Pbf—Fürstenberg (Oder)—Guben—Cottbus

Höchstgeschwindigkeit 75 km/h
P 35.17 (38¹⁰—40) Last 400 t Mindestbrems-hundertstel 52

		Frankfurt (Oder) Pbf	—	—	14,02	—	—	
2,6		Güldendorf Hp	14,08	1	09	6	5,0	
3,0		Bk Lossow	—	—	14	5	4,5	10
3,3		Kraftwerk Finken- heerd Hp	19	1	20	5	3,5	8,0
1,7		Finkenheerd ▼	24	2	26	4	2,0	
2,3		Wiesenau Hp	31	1	32	5	4,5	
2,0		Abzw Wiesenau	—	—	35,5	3,5	3,0	6
2,2		Ziltendorf	38	1	39	2,5	2,0	5,0
3,6		Vogelsang Hp	44	2	46	5	4,6	
2,8		Fürstenberg (Oder)	14,51	4	14,55	5	4,4	
23,5				12		41	33,5	
		Cottbus	16,47					

58

P 939 (30,1) 3. Klasse**Guben—Fürstenberg (Oder)—Frankfurt (Oder) Pbf**

Höchstgeschwindigkeit 75 km/h

P 35.17 (38¹⁰—40)

Last 400 t

Mindestbrems-hundertstel 52

1	2	3	4	5	6	7	8	9
		Guben	—	—	13,44	—	—	
		Fürstenberg (Oder)	14,31	4	14,35	—	—	
2,8		Vogelsang Hp	40	2	42	5	3,6	
3,6		Ziltendorf	48	1	49	6	4,4	
2,2		Abzw Wiesenau	—	—	52,5	3,5	3,0	6
2,0		Wiesenau Hp	55	1	56	2,5	2,0	5,0
2,3		Finkenheerd ▼	15,01	2	15,03	5	4,0	
1,7		Kraftwerk Finken- heerd Hp	07	2	09	4	3,0	
3,0		Bk Lossow	—	—	14	5	5,0	9
3,3		Güldendorf Hp	18	1	19	4	4,0	9,0
2,6		Frankfurt (Oder) Pbf	15,25	—	—	6	5,0	
23,5				13		41	34	

P 940 (30,1) B 3. Klasse**Frankfurt (Oder) Pbf—Fürstenberg (Oder)—Guben**

Höchstgeschwindigkeit 75 km/h

P 35.17 (38¹⁰—40)

Last 400 t

Mindestbrems-hundertstel 52

		Frankfurt (Oder) Pbf	—	—	14,45			
2,6		Güldendorf Hp	14,51	1	52	6	5,0	
3,0		Bk Lossow	—	—	57	5	4,5	10
3,3		Kraftwerk Finken- heerd Hp	15,02	1	15,03	5	3,5	8,0
1,7		Finkenheerd ▼	07	2	09	4	2,0	
2,3		Wiesenau Hp	14	1	15	5	4,5	
2,0		Abzw Wiesenau	—	—	18,5	3,5	3,0	6
2,2		Ziltendorf	21	1	22	2,5	2,0	5,0
3,6		Vogelsang Hp	27	1	28	5	4,6	
2,8		Fürstenberg (Oder)	15,33	2	15,35	5	4,4	
23,5				9		41	33,5	
		Guben	16,20	—	—			

59

P 941 (30,1) 3. Klasse**Guben—Fürstenberg (Oder)—Frankfurt (Oder) Pbf**Höchstgeschwindigkeit 75 km/h
P 35.17 (38¹⁰—40)

Last 400 t

Mindestbremsenstempel 52

1	2	3	4	5	6	7	8	9
		Guben	—	—	13,59			
		Fürstenberg (Oder)	14,46	4	14,50			
2,8		Vogelsang Hp	55	2	57	5	3,6	<u>6</u>
3,6		Ziltendorf	15,03	1	15,04	6	4,4	<u>5,0</u>
2,2		Abzw Wiesenau	—	—	07,5	3,5	3,0	
2,0		Wiesenau Hp	10	1	11	2,5	2,0	
2,3		Finkenheerd ▼	16	2	18	5	4,0	
1,7		Kraftwerk Finken- heerd Hp	22	1	23	4	3,0	<u>9</u>
3,0		Bk Lossow	—	—	28	5	5,0	<u>9,0</u>
3,3		Güldendorf Hp	32	1	33	4	4,0	
2,6		Frankfurt (Oder) Pbf	15,39	—	—	6	5,0	
				12		41	34	

P 942 (30,1) 3. Klasse**Frankfurt (Oder) Pbf—Fürstenberg (Oder)—Guben**Höchstgeschwindigkeit 75 km/h
P 35.17 (38¹⁰—40)

Last 400 t

Mindestbremsenstempel 52

		Frankfurt (Oder) Pbf	—	—	15,20			
2,6		Güldendorf Hp	15,26	1	27	6	5,0	<u>1,0</u>
3,0		Bk Lossow	—	—	32	5	4,5	<u>8,0</u>
3,3		Kraftwerk Finken- heerd Hp	37	2	39	5	3,5	
1,7		Finkenheerd ▼	43	2	48	4	2,0	
2,3		Wiesenau Hp	53	1	54	5	4,5	
2,0		Abzw Wiesenau	—	—	57,5	3,5	3,0	<u>6</u>
2,2		Ziltendorf	16,00	1	16,01	2,5	2,0	<u>5,0</u>
3,6		Vogelsang Hp	06	1	07	5	4,6	
2,8		Fürstenberg (Oder)	16,12	2	16,14	5	4,4	
23,5				10		41	33,5	
		Guben	16,59	—	—			

60

P 943 (30,1) 3. Klasse**Guben—Fürstenberg (Oder)—Frankfurt (Oder) Pbf**

Höchstgeschwindigkeit 75 km/h

P 35.17 (38¹⁰—40)

Last 400 t

Mindestbrems-hundertstel 53

1	2	3	4	5	6	7	8	9
		Guben	—	—	16,40	—		
		Fürstenberg (Oder)	17,27	3	17,30			
2,8		Vogelsang Hp	35	1	36	5	3,6	
3,6		Ziltendorf	42	1	43	6	4,4	
2,2		Abzw Wiesenau	—	—	46,5	3,5	3,0	6
2,0		Wiesenau Hp	49	1	50	2,5	2,0	5,0
2,3		Finkenheerd ▼	55	2	57	5	4,0	
1,7		▼ Kraftwerk Finken- heerd Hp	18,01	1	18,02	4	3,0	
3,0		Bk Lossow	07	+0,5	* 07,5	5	5,0	~
3,3		Güldendorf Hp	13	1	14	4,5	4,5	
2,6		Frankfurt (Oder) Pbf	18,20	—	—	6	5,0	
23,5				10,5		41,5	34,0	

*) Halt nur S.

P 944 (30,1) 3. Klasse**Frankfurt (Oder) Pbf—Fürstenberg (Oder)—Cottbus**

Höchstgeschwindigkeit 75 km/h

P 35.17 (38¹⁰—40)

Last 400 t

Mindestbrems-hundertstel 52

		Frankfurt (Oder) Pbf	—	—	16,44			
2,6		Güldendorf Hp	16,50	1	51	6	5,0	~
3,0		Bk Lossow	56	+0,5	56,5	5	4,5	
3,3		Kraftwerk Finkenheerd Hp	17,02	1	17,03	5,5	3,5	~
1,7		Finkenheerd ▼	07	2	09	4	2,0	
2,3		Wiesenau Hp	14	1	15	5	4,5	
2,0		Abzw Wiesenau	—	—	18,5	3,5	3,0	6
2,2		Ziltendorf	21	1	22	2,5	2,0	5,0
3,6		Vogelsang Hp	27	1	28	5	4,6	
2,8		Fürstenberg (Oder)	17,33	2	17,35	5	4,4	
23,5				9,5		41,5	33,5	
		Cottbus	19,22		—			

Frankfurt (Oder) Pbf—Fürstenberg (Oder)
Frankfurt (Oder)—Fürstenberg (Oder)

Höchstgeschwindigkeit 75 km/h
 P 35.17 (38¹⁰—40)

Last 400 t

Mindestbremschundertstel 52

1	2	3	4	5	6	7	8	9
		Frankfurt (Oder) Pbf	—	—	20,30			
2,6		Güldendorf Hp	20,36	1	37	6	5,0	
3,0		Bk Lossow	—	—	42	5	4,5	<u>1,0</u>
3,3		Kraftwerk Finken- heerd Hp	47	1	48	5	3,5	<u>8,0</u>
1,7		Finkenheerd ▼	52	2	54	4	2,0	
2,3		Wiesenau Hp	59	1	21,00	5	4,5	
2,0		Abzw Wiesenau	—	—	03,5	3,5	3,0	<u>6</u>
2,2		Ziltendorf	06	1	07	2,5	2,0	<u>5,0</u>
3,6		Vogelsang Hp	12	2	15	5	4,6	
2,8		Fürstenberg (Oder)	21,20	4	21,24	5	4,4	
23,5				12		41	31,5	
		Guben	22,09					

P 951 (30,1) 3. Klasse

Guben—Fürstenberg (Oder)—Frankfurt (Oder) Pbf

Höchstgeschwindigkeit 75 km/h
 P 35.17 (38¹⁰—40)

Last 400 t

Mindestbremschundertstel 52

		Guben	—	—	19,45			
		Fürstenberg (Oder)	20,33	2	20,35			
2,8		Vogelsang Hp	40	1	41	5	3,6	
3,6		Ziltendorf	47	1	48	6	4,4	
2,2		Abzw Wiesenau	—	—	51,5	3,5	3,0	<u>6</u>
2,0		Wiesenau Hp	54	1	55	2,5	2,0	<u>5,0</u>
2,3		Finkenheerd ▼	21,00	2	21,02	5	4,0	
1,7		Kraftwerk Finken- heerd Hp	06	1	07	4	3,0	
3,0		Bk Lossow	—	—	12	5	5,0	<u>9</u>
3,3		Güldendorf Hp	16	1	17	6	4,0	<u>9,0</u>
2,6		Frankfurt (Oder) Pbf	21,23	—	—	4	5,0	
23,5				9		41	34,0	

62

P 952 (30,1) 3. Klasse
Frankfurt (Oder) Pbf—Fürstenberg (Oder)—Cottbus

Höchstgeschwindigkeit 75 km/h P 35.17 (38 ¹⁰ —40)		Last 400 t		Mindestbrems-hundertstel 63				
1	2	3	4	5	6	7	8	9
		Frankfurt (Oder) Pbf	—	—	21,46			}
2,6		Güldendorf Hp	21,52	1	53	6	5,0	
3,0		Bk Lossow	58	+0,5	*) 58,5	5	4,5	
3,3		Kraftwerk Finken- heerd Hp	22,04	1	22,05	5,5	3,5	
1,7		Finkenheerd ▼	09	2	11	4	2,0	
2,3		Wiesenu Hp	16	1	17	5	4,5	
2,0		Abzw Wiesenu	—	—	20,5	3,5	3,0	
2,2		Ziltendorf	23	1	24	2,5	2,0	
3,6		Vogelsang Hp	29	2	31	5	4,6	
2,8		Fürstenberg (Oder)	22,36	4	22,40	5	4,4	
23,5		Cottbus	0,38	—	—			
				12,5		41,5	33,5	

*) Halt nur W.

P 953 (30,1) 3. Klasse
Cottbus—Guben—Fürstenberg (Oder)—Frankfurt (Oder) Pbf

Höchstgeschwindigkeit 75 km/h P 35.17 (38 ¹⁰ —40)		Last 400 t		Mindestbrems-hundertstel 63				
1	2	3	4	5	6	7	8	9
		Cottbus	—	—	19,35			}
		Fürstenberg (Oder)	21,25	4	21,29			
2,8		Vogelsang Hp	34	3	37	5	3,6	
3,6		Ziltendorf	43	1	44	6	4,4	
2,2		Abzw Wiesenu	—	—	47,5	3,5	3,0	
2,0		Wiesenu Hp	50	1	51	2,5	2,0	
2,3		Finkenheerd ▼	21,56	14	22,10	5	4,0	
1,7		Kraftwerk Finken- heerd Hp	22,14	1	15	4	3,0	
3,0		Bk Lossow	20	+0,5	20,5*	5	5,0	
3,3		Güldendorf Hp	26	1	27	5,5	4,0	
2,6		Frankfurt (Oder) Pbf	22,33	—	—	6	5,0	
23,5				25,5		42,5	34,0	

*) Halt nur W.

P 954 (30,1) 3. Klasse ⓧ
Frankfurt (Oder) Pbf—Fürstenberg (Oder)—Guben

Höchstgeschwindigkeit 75 km/h
P 35.17 (38¹⁰—40) **Last 400 t** Mindestbrems-hundertstel **52**

1	2	3	4	5	6	7	8	9
		Frankfurt (Oder) Pbf	—	—	22,02			
2,6		Güldendorf	22,08	1	09	6	5,0	
3,0		Bk Lossow	—	—	14	5	4,5	<u>10</u>
3,3		Kraftwerk Finkenheerd Hp	19	1	20	5	3,5	<u>8,0</u>
1,7		Finkenheerd ▼	24	2	26	4	2,0	
2,3		Wiesenau Hp	31	1	32	5	4,5	
2,0		Abzw Wiesenau	—	—	35,5	3,5	3,0	<u>6</u>
2,2		Ziltendorf	38	1	39	2,5	2,0	<u>5,0</u>
3,6		Vogelsang Hp	44	2	46	5	4,6	
2,8		Fürstenberg (Oder)	22,51	4	22,55	5	4,4	
<u>23,5</u>				12		41	33,5	
		Guben	23,43	—	—			

P 955 (30,1) 3. Klasse
Guben—Fürstenberg (Oder)—Frankfurt (Oder) Pbf

Höchstgeschwindigkeit 75 km/h
P 35.17 (38¹⁰—40) **Last 400 t** Mindestbrems-hundertstel **52**

		Guben	—	—	21,44			
		Fürstenberg (Oder)	22,31	4	22,35			
2,8		Vogelsang Hp	40	2	42	5	3,6	
3,6		Ziltendorf	48	1	49	6	4,4	
2,2		Abzw Wiesenau	—	—	52,5	3,5	3,0	<u>6</u>
2,0		Wiesenau Hp	55	1	56	2,5	2,0	<u>5,0</u>
2,3		Finkenheerd ▼	23,01	2	23,03	5	4	
1,7		Kraftwerk Finken- heerd Hp	07	1	08	4	3,0	
3,0		Bk Lossow	—	—	13	5	5,0	<u>9</u>
3,3		Güldendorf Hp	17	1	18	4	4,0	<u>9,0</u>
2,6		Frankfurt (Oder) Pbf	23,24	—	—	6	5,0	
<u>23,5</u>				12		41	34,0	

64

P 956 (30,1) 3. Klasse
Frankfurt (Oder) Pbf—Fürstenberg (Oder)—Guben

Höchstgeschwindigkeit 75 km/h
P 35.17 (38¹⁰⁻⁴⁰) Last 400 t Mindestbrems-hundertstel 52

1	2	3	4	5	6	7	8	9
		Frankfurt (Oder) Pbf	—	—	22,51	—	—	
2,6		Güldendorf Hp	22,57	1	58	6	5,0	
3,0		Bk Lossow	—	—	23,03	5	4,5	
3,3		Kraftwerk Finken- heerd Hp	23,08	1	09	5	3,5	1,0
1,7		Finkenheerd ▼	13	2	15	4	2,0	8,0
2,3		Wiesenau Hp	20	1	21	5	4,5	
2,0		Abzw Wiesenau	—	—	24,5	3,5	3,0	6
2,2		Ziltendorf	27	1	28	2,5	2,0	5,0
3,6		Vogelsang Hp	33	1	34	5	4,6	
2,8		Fürstenberg (Oder)	23,39	3	23,42	5	4,4	
23,5		Guben	0,27	10	—	41	33,5	

P 957 (30,1) 3. Klasse ⓧ
Guben—Fürstenberg (Oder)—Frankfurt (Oder) Pbf

Höchstgeschwindigkeit 75 km/h
P 35.17 (38¹⁰⁻⁴⁰) Last 400 t Mindestbrems-hundertstel 52

		Guben	—	—	21,59	—	—	
2,8		Fürstenberg (Oder)	22,46	4	22,50	—	—	
3,6		Vogelsang Hp	55	2	57	5	3,6	
2,2		Ziltendorf	23,03	1	23,04	6	4,4	
2,0		Abzw Wiesenau	—	—	07,5	3,5	3,0	
2,3		Wiesenau Hp	10	1	11,5	2,5	2,0	
1,7		Finkenheerd ▼	16	2	18	5	4,0	
3,0		Kraftwerk Finkenheerd Hp Bk Lossow	22	1	23	4	3,0	9
3,3		Güldendorf Hp	32	1	33	4	4,0	9,0
2,6		Frankfurt (Oder) Pbf	23,39	—	—	6	8,0	
23,5				12		41	42,0	

Lp 1605 Sa (30,1) 3. Klasse
Fürstenberg (Oder)—Ziltendorf

Höchstgeschwindigkeit 75 km/h
P 35.17 (38¹⁰⁻⁴⁰) Last 400 t Mindestbrems-hundertstel 52

2,8		Fürstenberg (Oder)	—	—	10,50	—	—	
3,6		Vogelsang Hp	—	—	—	—	—	
6,4		Ziltendorf	11,00	—	—	10	8,0	

III Strecke Frankfurt (O) Pbf—Grunow (NL)

Pb 431 (35,1) 2., 3. Klasse

Dresden Neustadt—Cottbus—Grunow (NL)—Frankfurt (Oder) Pbf

Höchstgeschwindigkeit 75 km/h
P 35.17 (38¹⁰—40)

Last 400 t

Mindestbrems-hundertstel 56

1	2	3	4	5	6	7	8	9
		Grunow (NL)	—	—	4,31			
3,9		Mixdorf	—	—	36	4,7	4,0	<u>11,5</u>
5,9		Müllrose	4,43	1	44	6,8	5,7	<u>11,0</u>
9,7		▼ Fauler See	—	—	59	12,4	10,3	<u>20,2</u>
2,4		Abzw Afc	—	—	5,03	3,2	2,6	<u>15,9</u>
1,7		▼ Frankfurt (Oder) Pbf	5,08	—	—	4,6	3,0	<u> </u>
23,6				1				

Pb 432 (35,1) 2., 3. Klasse

Frankfurt (Oder) Pbf—Grunow (NL)—Cottbus—Dresden Neustadt

Höchstgeschwindigkeit 75 km/h
P 35.17 (38¹⁰—40)

Last 400 t

Mindestbrems-hundertstel 56

		Frankfurt (Oder) Pbf	—	—	16,49			
1,7		▼ Abzw Afc	—	—	54	4,7	3,4	<u>22,1</u>
2,4		Fauler See	—	—	58	3,5	2,5	<u>15,8</u>
9,7		▼ Müllrose	17,11	1	17,12	13,9	9,9	<u> </u>
5,9		Mixdorf	—	—	20	6,9	5,6	<u>11,9</u>
3,9		Grunow (NL)	—	—	17,24	5,0	4,0	<u>9,6</u>
23,6				1				

66

P 961 (30,1) 3. Klasse**Cottbus—Grunow (NL)—Frankfurt (Oder) Pbf**

Höchstgeschwindigkeit 75 km/h

P 35. 17 (38¹⁰—40)

Last 300 t

Mindestbremsleistung 56

1	2	3	4	5	6	7	8	9
		Cottbus	—	—	3,50			
—		Grunow (NL)	5,05	2	5,07	—	—	
3,9		Mixdorf	12	1	13	4,7	4,0	
5,9		Müllrose	20	1	21	6,8	5,7	
9,7		▼ Fauler See	34,5	+0,5	35	12,4	10,3	
2,4		Abzw Afc	—	—	40	3,2	2,5	7,8
1,7		▼ Frankfurt (Oder) Pbf	5,45	—	—	4,6	3,0	5,6
23,6				4,5				

P 962 (30,1) 3. Klasse**Frankfurt (Oder) Pbf—Grunow (NL)—Cottbus**

Höchstgeschwindigkeit 75 km/h

P 35. 17 (38¹⁰—40)

Last 300 t

Mindestbremsleistung 56

—		Frankfurt (Oder) Pbf	—	—	4,12	—	—	
1,7		▼ Abzw Afc	—	—	17	4,7	3,4	22,1
2,4		Fauler See	—	—	21	3,5	2,5	15,8
9,7		▼ Müllrose	4,35	1	37*	13,9	9,9	
5,9		Mixdorf	53	1	54	6,9	5,6	
3,9		Grunow (NL)	4,59	11	5,10	5,0	4,0	
23,6				13				
		Cottbus	6,25	—	—			

* Überholungsgleis 4.41—4.46

P 963 (30,1) 3. Klasse**Cottbus—Grunow (NL)—Frankfurt (Oder) Pbf**

Höchstgeschwindigkeit 75 km/h

P 35.17 (38¹⁰—40)

Last 300 t

Mindestbremsleistung 35

		Cottbus	—	—	8,00			
		Grunow (NL)	9,20	30	9,50			
3,9		Mixdorf	57	1	58	4,7	4,0	
5,9		Müllrose	10,07	1	10,08	6,8	5,7	
9,7		▼ Fauler See	—	—	23	2,4	10,3	20,2
2,4		Abzw Afc	—	—	28	3,2	2,6	15,9
1,7		▼ Frankfurt (Oder) Pbf	10,34	—	—	4,6	3,0	
23,6				32				

P 964 (30,1) 3. Klasse
Frankfurt (Oder) Pbf—Grunow (NL)—Cottbus

Höchstgeschwindigkeit 75 km/h
P 35.17 (38¹⁰—40) Last 300 t Mindestbrems-hundertstel 35

1	2	3	4	5	6	7	8	9
		Frankfurt (Oder) Pbf	—	—	6,53			
1,7		▼ Abzw Afc	—	—	58	4,7	3,4	<u>8,2</u>
2,4		Fauler See	7,02	+1	7,03	3,5	2,5	<u>5,9</u>
9,7		▼ Müllrose	17	1	18	13,9	9,9	
5,9		Mixdorf	25	1	26	6,9	5,6	
3,9		Grunow (NL)	7,31	2	7,33	5,0	4,0	
23,6		Cottbus	8,47	5	—			

P 967 (30,1) 3. Klasse
Cottbus—Grunow (NL)—Frankfurt (Oder) Pbf

Höchstgeschwindigkeit 75 km/h
P 35.17 (38¹⁰—40) Last 300 t Mindestbrems-hundertstel 56

		Cottbus	—	—	13,30			
—		Grunow (NL)	14,43	2	14,45	—	—	
3,9		Mixdorf	50	1	51	4,7	4,0	
5,9		Müllrose	58	1	59	6,8	5,7	
9,7		▼ Fauler See	15,12	+1	15,13	12,4	10,3	
2,4		▼ Abzw Afc	—	—	17	3,2	2,6	<u>7,8</u>
1,7		▼ Frankfurt (Oder) Pbf	15,22	—	—	4,6	3,0	<u>5,6</u>
23,6				5				

P 968 (30,1) 3. Klasse
Frankfurt (Oder) Pbf—Grunow (NL)—Cottbus

Höchstgeschwindigkeit 75 km/h
P 35.17 (38¹⁰—40) Last 300 t Mindestbrems-hundertstel: 56

		Frankfurt (Oder) Pbf	—	—	10,51	—	—	
1,7		▼ Abzw Afc	—	—	56	4,7	3,4	<u>22,1</u>
2,4		Fauler See	—	—	11,00	3,5	2,5	<u>15,8</u>
9,7		▼ Müllrose	11,14	1	15	13,9	9,9	
5,9		Mixdorf	22	1	23	6,9	5,6	
3,9		Grunow (NL)	11,28	2	11,30	5,0	4,0	
23,6		Cottbus	12,43	4	—			

68

P 970 (30,1) 3. Klasse
Frankfurt (Oder) Pbf—Grunow (NL)—Cottbus

Höchstgeschwindigkeit 75 km/h P 35.17 (38 ¹⁰ —40)		Last 300 t			Mindestbremsleistungstel 85			
1	2	3	4	5	6	7	8	9
		Frankfurt (Oder) Pbf	—	—	15,59			
1,7		▼ Abzw Afc	—	—	16,04	4,7	3,4	<u>22,1</u>
2,4		Fauler See	—	—	07	3,5	2,5	
9,7		▼ Müllrose	16,20	1	21	13,9	9,9	<u>15,8</u>
5,9		Mixdorf	28	1	29	6,9	5,6	
3,9		Grunow (NL)	16,34	2	16,36	5,0	4,0	
23,6		Cottbus	17,56	4	—	34	25,4	

P 971 (30,1) 3. Klasse
Cottbus—Grunow (NL)—Frankfurt (Oder) Pbf

Höchstgeschwindigkeit 75 km/h P 35.17 (38 ¹⁰ —40)		Last 300 t			Mindestbremsleistungstel 86			
		Cottbus	—	—	17,10			
		Grunow (NL)	18,27	2	18,29	—	—	
3,9		Mixdorf	34	1	35	4,7	4,0	
5,9		Müllrose	42	1	43	6,8	5,7	
9,7		▼ Fauler See	—	—	56	12,4	10,3	<u>20,2</u>
2,4		Abzw Afc	—	—	19,00	3,2	2,6	
1,7		▼ Frankfurt (Oder) Pbf	19,05	—	—	4,6	3,0	<u>15,9</u>
23,6		Cottbus	—	4	—	31,7	25,6	

P 972 (30,1) 3. Klasse
Frankfurt (Oder) Pbf—Grunow (NL)—Cottbus

Höchstgeschwindigkeit 75 km/h P 35.17 (38 ¹⁰ —40)		Last 300 t			Mindestbremsleistungstel: 86			
		Frankfurt (Oder) Pbf	—	—	20,34	—	—	
1,7		▼ Abzw Afc	—	—	39	4,7	3,4	<u>22,1</u>
2,4		Fauler See	—	—	43	3,5	2,5	
9,7		▼ Müllrose	20,56	1	57	13,9	9,9	<u>15,8</u>
5,9		Mixdorf	21,04	1	21,05	6,9	5,6	
3,9		Grunow (NL)	21,10	2	21,12	5,0	4,0	
23,6		Cottbus	22,28	4	—	34	25,4	

P 973 (30,1) 3. Klasse**Cottbus—Grunow (NL)—Frankfurt (Oder) Pbf**

Höchstgeschwindigkeit 75 km/h P 35.17 (38 ¹⁰ —40)		Last 300 t			Mündestbrems-hundertstel 35			
1	2	3	4	5	6	7	8	9
		Cottbus	—	—	22,00			
		Grunow (NL)	23,19	2	23,21			
3,9		Mixdorf	26	1	27	4,7	4,6	
5,9		Müllrose	34	1	35	6,8	5,7	
9,7		▼ Fauler See	—	—	48	12,4	10,3	
2,4		▼ Abzw Afc	—	—	52	3,2	2,6	<u>20,2</u>
1,7		Frankfurt (Oder) Pbf	23,57	—	—	4,6	3,0	<u>16,9</u>
23,6				4				

**KP 2805 (31,1) 3. Klasse
Grunow (NL)—Frankfurt (Oder) Pbf**

Höchstgeschwindigkeit 75 km/h P 35.17 (38 ¹⁰ —40)		Last 200 t			Mündestbrems-hundertstel: 35			
		Grunow (NL)	—	—	6,30	—	—	
3,9		Mixdorf	6,35	1	36	4,7	4,0	
5,9		Müllrose	7,43	1	44	6,8	5,7	
9,7		▼ Fauler See	57,5	+9,5	7,07	12,4	10,3	
2,4		▼ Abzw Afc	—	—	12	3,2	2,6	<u>7,8</u>
1,7		Frankfurt (Oder) Pbf	7,17	—	—	4,6	3,0	<u>5,6</u>
23,6				11,5				

**KP 2808 (31,1) 3. Klasse
Frankfurt (Oder) Pbf—Grunow (NL)**

Höchstgeschwindigkeit 75 km/h P 35.17 (38 ¹⁰ —40)		Last 200 t			Mündestbrems-hundertstel: 35			
		Frankfurt (Oder) Pbf	—	—	5,18	—	—	
1,7		▼ Abzw Afc	—	—	23	4,7	3,4	<u>8,2</u>
2,4		Fauler See	5,27	+10	37	3,5	2,5	<u>5,9</u>
9,7		▼ Müllrose	51	1	52	13,9	9,9	
5,9		Mixdorf	59	1	6,00	6,9	5,6	
3,9		Grunow (NL)	6,06	—	—	5,0	4,0	
23,6				12				

70

P 2821 (30,1) 3. Klasse**Königs Wusterhausen—Grunow (NL)—Frankfurt (Oder) Pbf**

Höchstgeschwindigkeit 75 km/h

P 35.17 (38¹⁰—40)

Last 300 t

Mindestbremschwindigkeit: 35

1	2	3	4	5	6	7	8	9
		Königs Wusterhausen	—	—	14,15			
		Grunow (NL)	16,22	21	16,43			
3,9		Mixdorf	49	1	50	4,7	4,0	
5,9		Müllrose	58	16	17,14	6,8	5,7	
9,7		▼ Fauler See	17,27	+0,5	27,5	12,4	10,3	
2,4		▼ Abzw Afc	—	—	32	3,2	2,6	<u>7,8</u>
1,7		Frankfurt (Oder) Pbf	17,37	—		4,6	3,0	<u>5,6</u>
23,6					38,5			

P 2828 (30,1) 3. Klasse**Frankfurt (Oder) Pbf—Grunow (NL)—Königs Wusterhausen—Zossen—
Jüterbog**

Höchstgeschwindigkeit 75 km/h

P 35.17 (38¹⁰—40)

Last 300 t

Mindestbremschwindigkeit: 35

		Frankfurt (Oder) Pbf			15,43			
1,7		▼ Abzw Afc			48	4,7	3,4	
2,4		Fauler See	—	—	51	3,5	2,5	<u>22,1</u>
9,7		▼ Müllrose	16,04	1	16,05	13,9	9,9	<u>15,8</u>
5,9		Mixdorf	12	1	13	6,9	5,6	
3,9		Grunow (NL)	16,18	24	16,40	5,0	4,0	
23,6				26				
		Jüterbog	20,59	—	—			

Einteilung des Bildfahrplans

Blatt	Strecke
1	Berlin Ostbf—Stadtbahn—Bln-Wannsee—Wiesenburg (Mark)
2	Berlin Ostbf—Fürstenwalde/Spree—Frankfurt/Oder—Oderbrücke Berlin Ostbf—Ost Gbf—Berlin-Rummelsburg Frankfurt/O—Grunow (N/L)—Weichensdorf, Frankfurt/O—Fürstenberg/O— Neuzelle
3	Vnk—Strausberg—Küstrin-Neustadt, Werbig Pbf—Frankfurt/O, Küstrin-Neu- stadt—Frankfurt/O.
4	Berlin Wriezener Bf—Werneuchen—Tiefensee, Fredersdorf b Bln—Rüders- dorf b Bln, Hoppegarten (Mark)—Altlandsberg, Strausberg—Möllensee Hafen
5	Berlin Lehrter Bf —Bln-Spandau— Neustadt (Dosse) Berlin-Charlottenburg — Rathenow
6	Berlin Potsdamer Bf—Potsdam—Wusterwitz
7	Berlin Nordbf — Rüdnitz Berlin Eberswalder Str — Oranienburg—Löwenberg (Mark) Kremmen—Neuruppin (Fern- und Gütergl)
8	Berlin Anhalter Bf — Jüterbog Tempelhof Vbf — Wünsdorf (Kr Teltow) Lichterfelde Süd—Ludwigfelde (Vorortgleis)
9	Berlin Görlitzer Bf—Königs Wusterhausen—Brand (N/L) Königs Wusterhausen—Beeskow—Grunow (N/L)
10	Vollring und Stadtbahn der elektrischen S-Bahn mit anschl Strecken nach Potsdam, Spandau West, Gartenfeld, Strausberg, Erkner, Bln-Grünau und Spindlersfeld (wird z Zt nicht herausgegeben)
11	Nordsüdbahn (elektrischer Betrieb) mit anschl Strecken nach Bernau b Bln, Oranienburg, Velten (Mark), Bln-Wannsee, Stahnsdorf, Lichterfelde Süd und Kaulsdorf (wird z Zt nicht herausgegeben)
12	Güterringgleise mit anschl Gleisen nach den Verschiebebahnhöfen (außer Seddin)
13	Oranienburg—Nauen—Wustermark—Wildpark—Beelitz Stadt—Jüterbog (Umgehungsbahn), Beelitz Stadt—Seddin Vbf
14	Michendorf—Großbeeren—Lichtenrade—Bln-Grünau—Bln-Köpenick—Bln- Kaulsdorf—Marzahn—Bln-Karow (Güteraußenring)
15	Jüterbog—Zossen—Abzw Schönefeld (Kr Teltow)—Königs Wusterhausen— Mittenwalde Ost—Töpchin
16	Neustadt (Dosse)—Rathenow—Brandenburg/Havel—Belzig—Treuenbrietzen (ehemalige Brandenburgische Städtebahn), Groß Kreuz—Lehntn

Einteilung des Bildfahrplans

Blatt	Strecke
17	Brandenburg Altstadt—Roskow, Brandenburg Krakauer Tor—Roskow—Röthehof, Ketzin—Röthehof—Nauen—Velten (Mark), Bötzw (Kr Ost)—Nieder Neuendorf (Kr Osthavell)—Hennigsdorf (LEW)
18	Neustadt (Dosse)—Neuruppin—Herzberg (Mark), Paulinenaue—Neuruppin, Rheinsberg (Mark)—Herzberg (Mark)—Löwenberg (Mark) (ehemalige Ruppiner Eisenbahn)
19	Wriezen—Golzow—Dolgelin—Hasenfelde—Fürstenwalde/Spree—Petersdorf—Beeskow, Hasenfelde—Dahmsdorf-Müncheberg, Dahmsdorf-Müncheberg—Buckow (Märkische Schweiz)
20	Berlin Nordbf—Basdorf—Groß Schönebeck, Basdorf—Liebenwalde, Berlin-Karow—Basdorf—Oranienburg
21	Schmalspurbahnen Nauen—Senzke—Kriele, Hohenseefeld—Dahme Klbf, Hohenseefeld—Luckenwalde, Hohenseefeld—Jüterbog (wird z Zt nicht herausgegeben)

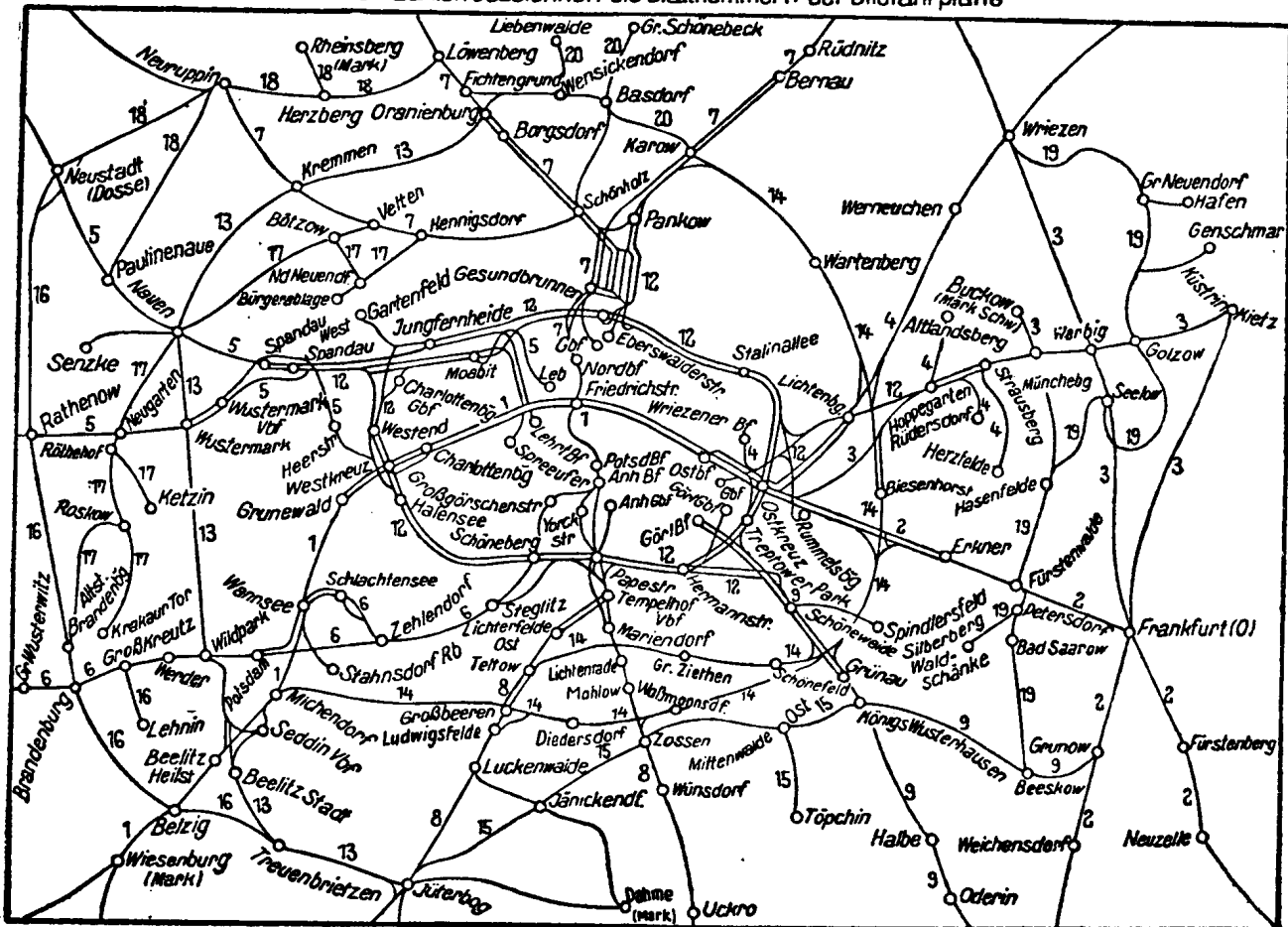
Einteilung des Buchfahrplans

Heft	Strecke
1a	Reisezüge vom Blatt 1 des Bildfahrplans
1b	Güterzüge vom Blatt 1 des Bildfahrplans mit Ausnahme der von und nach Seddin über Grunewald fahrenden Güterzüge (Heft 12)
2a	Reisezüge vom Blatt 2 des Bildfahrplans
2b	Güterzüge vom Blatt 2 des Bildfahrplans
3a	Reisezüge vom Blatt 3 des Bildfahrplans
3b	Güterzüge vom Blatt 3 des Bildfahrplans
4	Reise- und Güterzüge vom Blatt 4 des Bildfahrplans
5a	Reisezüge vom Blatt 5 des Bildfahrplans
5b	Güterzüge vom Blatt 5 des Bildfahrplans
6a	Reisezüge vom Blatt 6 des Bildfahrplans
6b	Güterzüge vom Blatt 6 des Bildfahrplans

Einteilung des Buchfahrplans

Heft	Strecke
7a	Reisezüge vom Blatt 7 des Bildfahrplans sowie Reisezüge vom Blatt 14 von und nach Berlin Stadtbahn der Strecke Berlin— ^{Rüdnitz} Löwenberg (Mark)
7b	Güterzüge vom Blatt 7 und 20 des Bildfahrplans einschl. Strecke Oranien- burg—Wustermark Vbf (Blatt 13)
8a	Reisezüge vom Blatt 8 des Bildfahrplans sowie der Reisezüge vom Blatt 14 von und nach Berlin Stadtbahn der Strecke Berlin— ^{Jüterbog} und der Strecke Bln-Schöne-weide—Michendorf Wündorf (Kr Teltow)
8b	Güterzüge vom Blatt 8, 14 und 15 des Bildfahrplans
9a	Reisezüge vom Blatt 9 des Bildfahrplans sowie der Reisezüge von und nach der Stadtbahn der Strecke Berlin—Halbe
9b	Güterzüge vom Blatt 9 des Bildfahrplans
10	Elektrische S-Bahnzüge vom Blatt 10 des Bildfahrplans
11	Elektrische S-Bahnzüge vom Blatt 11 des Bildfahrplans
12	Reise- und Güterzüge vom Blatt 12 des Bildfahrplans und von und nach Seddin über Grunewald fahrende Güterzüge einschl. der über die Stadt- bahn verkehrenden Postzüge und Kne Osb—Chah
13a	Reisezüge vom Blatt 13 des Bildfahrplans
13b	Güterzüge vom Blatt 13 des Bildfahrplans (ausschließlich Strecke Wur—Or)
14a	siehe Hefte 2a, 7a und 8a
15a	Reisezüge vom Blatt 15 des Bildfahrplans
14b/15b	siehe Heft 8 b
16	Reise- und Güterzüge vom Blatt 16 des Bildfahrplans
17	Reise- und Güterzüge vom Blatt 17 des Bildfahrplans
18	Reise- und Güterzüge vom Blatt 18 des Bildfahrplans
19	Reise- und Güterzüge vom Blatt 19 des Bildfahrplans
20a	Reisezüge vom Blatt 20 des Bildfahrplans
20b	siehe Heft 7b

Übersichtskarte Die Zahlen bezeichnen die Blattnummern der Bildfahrpläne



2a

SECRET

SECRET

Deutsche Reichsbahn
Reichsbahndirektion Berlin

1. Deck- und Berichtigungsblatt

zu dem ab 18. Mai 1952 gültigen

Buchfahrplan

Heft 2a

Stand vom 18. Mai 1952

Handschriftlich ändern:

Seite 8: Lp 3939 in 3951 und Lp 3920 in 3940.

Seiten 9—16, 19, 20, 23, 24, 26—32, 35, 42, 44 und 45 sind zu überkleben.

Seite 48: Bei P 607 Guben ändern in Cottbus

Seite 61: Im Kopf überkleben:

P 950 (30,1) 3. Klasse

Frankfurt (Oder) Pbf—Fürstenberg (Oder)

Höchstgeschwindigkeit 75 km/h
P 35.17 (38¹⁰—40)

Last 400 t

Mindestbremsleistung 52

D 3 (10,1) 2., 3. Klasse**(Warszawa)—Frankfurt (Oder) Pbf—Berlin Ostbf**Höchstgeschwindigkeit 80 km/h
P 35.17 (38¹⁰—40)

Last 500 t

Mindestbremsenwert 61

1	2	3	4	5	6	7	8	9
		Warszawa	—	—	—			
		Frankfurt (Oder) Pbf	8,32	40	9,12			
2,9		Bk Nuhnen	—	—	16,7	4,7	4,5	} 31,5 } 29,5
2,4		Rosengarten/Frankf (O) Pbf	—	—	19,1	2,4	2,0	
5,1		Pillgram	—	—	24,4	5,3	4,9	
3,2		Jacobsdorf (Mark)	—	—	27,1	2,7	2,5	
5,1		Briesen (Mark)	—	—	31,1	4	4,0	
8,0		Berkenbrück	—	—	37,1	6	5,6	
7,3		Fürstenwalde (Spree)	9,43,5	1	44,5	6,4	6,0	
6,3		Bk Heidehaus	—	—	51,6	7,1	6,1	
3,8		Hangelsberg	—	—	54,6	3	3,0	} 21 } 18,8
3,6		Bk Grünheide	—	—	57,5	2,9	2,7	
3,0		Fangschleuse	—	—	10,00	2,5	2,0	
6,3		Erkner	10,05,5	22,5	28	5,5	5,0	
5,1		Rahnsdorf	—	—	34,7	6,7	5,9	
4,6		Berlin-Friedrichshagen	—	—	38,6	3,9	3,7	
2,9		Berlin-Köpenick	—	—	41	2,4	2,0	
1,6		Abzw Stadtforst	—	—	42,5	1,5	1,0	
1,3		Abzw Ostendgestell	—	—	43,5	1,0	1,0	
1,7		Bk Karlshorst	—	—	45	1,5	1,2	} 27 } 21,5
1,0		Bk Rgo	—	—	46,5	1,5	0,9	
1,0		Bk Rga	—	—	48	1,5	0,9	
1,4		Abzw Vnk	—	—	49,5	1,5	1,0	
1,2		Bk Oko	—	—	51	1,5	0,9	
2,6		Berlin Ostbf	10,55	—	—	4	3,0	
81,4				63,5				

Von Osb nach Rga als Lp 3945: Osb ab 11.23, Oga 27, Vnk 29, Rga an 11.33

10

D 4 (10,1) 2., 3. Klasse									
Berlin Ostbf—Frankfurt (Oder) Pbf—(Warszawa)									
Höchstgeschwindigkeit 80 km/h			Last 500 t		Mindestbrems-hundertstel 61				
P 35.17 (38¹⁰⁻⁴⁰)									
1	2	3	4	5	6	7	8	9	
		Berlin Ostbf	—	—	18,18				
1,7		▼ Bk Oko	—	—	21,6	3,6	2,3		
2,1		Abzw Vnk	—	—	23,1	1,5	1,0		
1,4		Bk Rga	—	—	25,1	2	1,2		
1,0		Bk Rgo	—	—	26	0,9	0,9		
1,0		Bk Karlshorst	—	—	26,9	0,9	0,9		<u>23</u>
1,7		Abzw Ostendgestell	—	—	28,2	1,3	1,3		<u>18,9</u>
1,3		Abzw Stadtforst	—	—	29,3	1,1	1,0		
1,6		Berlin-Köpenick	—	—	30,6	1,3	1,0		
2,9		Berlin-Friedrichshagen	—	—	32,9	2,3	2,3		
4,6		Rahnsdorf	—	—	36,5	3,6	3,0		
5,1		Erkner	18,41	+20	19,01	4,5	4,0		
6,3		Fangschleuse	—	—	07,9	6,9	5,8		
3,0		Bk Grünheide	—	—	10,3	2,4	2,4	<u>21</u>	
3,6		Hangelsberg	—	—	13,2	2,9	2,2	<u>17,8</u>	
3,8		Bk Heidehaus	—	—	16,2	3	2,4		
6,3		Fürstenwalde (Spree)	19,22	1	23	5,8	5,0		
7,3		Berkenbrück	—	—	30,2	7,2	7,2		
8,0		Briesen (Mark)	—	—	36,5	6,3	6,0		
5,1		Jacobsdorf (Mark)	—	—	40,8	4,3	4,0		
3,2		Pillgram	—	—	43,9	3,1	2,9	<u>32</u>	
5,1		Rosengarten/Frankf (O) Pbf	—	—	49,4	5,5	4,9	<u>30,0</u>	
2,4		Bk Nuhnen	—	—	51,4	2	2,0		
2,9		Frankfurt (Oder) Pbf	19,55	40	20,35	3,6	3,0		
81,4				61					
		Warszawa	—	—	—				

Von Rga nach Osb als Lp 3974: Rga ab 17.48, Vnk 52, Oko = 4, Osb an 17.58

11

E 224 (20,1) 2., 3. Klasse
Guben—Fürstenberg (Oder)—Frankfurt (Oder) Pbf—Berlin Ostbf

Höchstgeschwindigkeit 80 km/h		Last 500 t		Mindestbremsenleistung 85				
S 36,20 (01)								
1	2	3	4	5	6	7	8	9
		Guben	—	—	4,14			
		Fürstenberg (Oder)	4,48	6	4,54			
2,8		Vogelsang Hp	—	—	—	—	—	
3,6		Ziltendorf	—	—	05	11	7,4	
2,0		Abzw Wiesenau	—	—	08	3	1,3	<u>35</u>
2,2		Wiesenau (Kr Guben) Hp	—	—	—	—	—	25,9
2,3		Finkenheerd	—	—	14	6	4,2	
1,7		Kraftwerk Finkenheerd Hp	—	—	—	—	—	
3,3		Bk Lossow	—	—	20	6	5,5	
3,0		Güldendorf Hp	—	—	—	—	—	
		▼						
2,6		Frankfurt (Oder) Pbf ▼	5,29	21	5,50	9	7	
2,9		Bk Nuhnen	—	—	55	5	3,9	
2,4		Rosengarten/ Frankfurt (O) Pbf	—	—	58,5	3,5	2,4	
5,1		Pillgram	—	—	6,03,3	4,8	4,8	<u>34</u>
3,2		Jacobsdorf (Mark)	—	—	06,3	3	2,8	30,9
5,1		Briesen (Mark)	—	—	10,7	4,4	4,0	
8,0		Berkenbrück	—	—	17	6,3	6,0	
7,3		Fürstenwalde (Spree)	6,24	1	25	7	7,0	
6,3		Bk Heidehaus	—	—	32,5	7,5	6,3	
3,8		Hangelsberg	—	—	36	3,5	2,8	<u>23,5</u>
3,6		Bk Grünheide	—	—	39,5	3,5	2,8	19,3
3,0		Fangschleuse	—	—	42,2	2,7	2,4	
6,3		Erkner	6,48,5	19,5	7,08	6,3	5,0	
5,1		Rahnsdorf	—	—	15,5	7,5	5,9	
4,6		Bln-Friedrichshagen	—	—	19,4	3,9	3,4	
2,9		Berlin-Köpenick	—	—	22	2,6	2,4	
1,6		Abzw Stadtforst	—	—	23,5	1,5	1,4	
1,3		Abzw Ostendgestell	—	—	25	1,5	0,9	
1,7		Bk Karlshorst	—	—	26,5	1,5	1,4	<u>27,5</u>
1,0		Bk Rgo	—	—	27,8	1,3	0,9	22
1,0		Bk Rga	—	—	29	1,2	0,9	
1,4		Abzw Vnk	—	—	30,6	1,6	1,5	
1,2		Bk Oko	—	—	31,8	1,2	0,9	
		▼						
2,6		Berlin Ostbf	7,36	—	—	4,2	2,4	
104,9				47,5				

12

E 227 (20,1) 2., 3. Klasse

Berlin Ostbf—Frankfurt (Oder) Pbf—Fürstenberg (Oder)—Guben

Höchstgeschwindigkeit 80 km/h
S 36,20 (01)

Last 500 t

Mindestbremsleistungstafel 85

1	2	3	4	5	6	7	8	9
		Berlin Ostbf	—	—	23,07			
1,7		▼ Bk Oga	—	—	10,6	3,6	2,7	
2,1		Abzw Vnk	—	—	12,7	2,1	1,9	
1,4		Bk Rga	—	—	14,1	1,4	1,3	
1,0		Bk Rgo	—	—	15	0,9	0,9	
1,0		Bk Karlshorst	—	—	15,9	0,9	0,9	<u>23</u>
1,7		Abzw Ostendgestell	—	—	17,2	1,3	1,0	19,9
1,3		Abzw Stadtforst	—	—	18,3	1,1	0,9	
1,6		Berlin-Köpenick	—	—	19,6	1,3	1,0	
2,9		Bln-Friedrichshagen	—	—	21,9	2,3	2,0	
4,6		Rahnsdorf	—	—	25,5	3,6	3,4	
5,1		Erkner	23,30	+20	50	4,5	3,9	
6,3		Fangschleuse	—	—	56,9	6,9	5,3	
3,0		Bk Grünheide	—	—	59,3	2,4	2,4	
3,6		Hangelsberg	—	—	0,02,2	2,9	2,8	<u>20,7</u>
3,8		Bk Heidehaus	—	—	05,2	3	3,0	18,8
6,3		Fürstenwalde (Spree)	0,11	1	12	5,5	5,3	
7,3		Berkenbrück	—	—	20,2	8,2	7,0	
8,0		Briesen (Mark)	—	—	26,5	6,3	6,0	
5,1		Jacobsdorf (Mark)	—	—	30,8	4,3	3,9	
3,2		Pillgram	—	—	33,9	3,1	2,4	<u>34</u>
5,1		Rosengarten/ Frankfurt (O) Pbf	—	—	39,3	5,4	4,9	<u>29,6</u>
2,4		Bk Nuhnen	—	—	42,2	2,9	2,4	
2,9		Frankfurt (Oder) Pbf	0,46	15	1,01	3,8	3,0	
2,6		Güldendorf Hp	—	—	—	—	—	
3,0		Bk Lossow	—	—	10	9	7,5	
3,3		Kraftwerk Finkenheerd Hp	—	—	—	—	—	
1,7		Finkenheerd ▼	—	—	15,5	5,5	4,5	<u>29</u>
2,3		Wiesenu (Kr Guben) Hp	—	—	—	—	—	<u>24,6</u>
2,0		Abzw Wiesenu	—	—	19,5	4	3,5	
2,2		Ziltendorf	—	—	23	3,5	2,5	
3,6		Vogelsang Hp	—	—	—	—	—	
2,8		Fürstenberg (Oder)	1,30	2	1,32	8,5	7,4	
104,9		Guben	1,57	38				

E 267 (20,1) 2., 3. Klasse
Berlin Ostbf—Frankfurt (Oder) Pbf

Höchstgeschwindigkeit 80 km/h S 36,17 (03)		Last 500 t			Mindestbremsleistung 93			
1	2	3	4	5	6	7	8	9
		Berlin Ostbf	—	—	11,07			
1,7		▼ Bk Oga	—	—	10,6	3,6	2,7	
2,1		Abzw Vnk	—	—	12,7	2,1	1,9	
1,4		Bk Rga	—	—	14,1	1,4	1,3	
1,0		Bk Rgo	—	—	15	0,9	0,9	
1,0		Bk Karlshorst	—	—	15,9	0,9	0,9	23
1,7		Abzw Ostendgestell	—	—	17,2	1,3	1,0	19,9
1,3		Abzw Stadtforst	—	—	18,3	1,1	0,9	
1,6		Berlin-Köpenick	—	—	19,6	1,3	1,0	
2,9		Bln-Friedrichshagen	—	—	21,9	2,3	2,0	
4,6		Rahnsdorf	—	—	25,5	3,6	3,4	
5,1		Erkner	11,30	+20	50	4,5	3,9	
6,3		Fangschleuse	—	—	56,9	6,9	5,3	
3,0		Bk Grünheide	—	—	59,3	2,4	2,4	21
3,6		Hangelsberg	—	—	12,02,2	2,9	2,8	18,8
3,8		Bk Heidehaus	—	—	05,2	3	3,0	
6,3		Fürstenwalde (Spree)	12,11	1	12	5,8	5,3	
7,3		Berkenbrück	—	—	20,2	8,2	7,0	
8,0		Briesen (Mark)	—	—	26,5	6,3	6,0	
5,1		Jacobsdorf (Mark)	—	—	30,8	4,3	3,9	
3,2		Pillgram	—	—	33,9	3,1	2,4	33
5,1		Rosengarten/ Frankfurt (O) Pbf	—	—	39,4	5,5	4,9	28,6
2,4		Bk Nuhnen	—	—	41,4	2	1,4	
2,9		Frankfurt (Oder) Pbf	12,45	—	—	3,6	3,0	
81,4				21				

14

E 268 (20,1) 2., 3. Klasse
Frankfurt (Oder) Pbf—Berlin Ostbf

Höchstgeschwindigkeit 80 km/h S 36,17 (03)		Last 500 t			Mindestbremsleistung 93			
1	2	3	4	5	6	7	8	9
		Frankfurt (Oder) Pbf	—	—	16,57			
2,9		Bk Nuhnen	—	—	17,01,9	4,9	3,9	
2,4		Rosengarten/ Frankfurt (O) Pbf	—	—	05,2	3,3	2,4	32,7
5,1		Pillgram	—	—	09,9	4,7	4,0	27,8
3,2		Jacobsdorf (Mark)	—	—	12,6	2,7	2,5	
5,1		Briesen (Mark)	—	—	16,9	4,3	4,0	
8,0		Berkenbrück	—	—	23,2	6,3	6,0	
7,3		Fürstenwalde (Spree)	17,30	1	31	6,8	5,0	
6,3		Bk Heidehaus	—	—	39	8	7,3	
3,8		Hangelsberg	—	—	42,1	3,1	2,8	23,3
3,6		Bk Grünheide	—	—	45,1	3	2,8	20,3
3,0		Fangschleuse	—	—	47,6	2,5	2,4	
6,3		Erkner	17,54	+20	18,14	6,4	5,0	
5,1		Rahnsdorf	—	—	21	7	5,9	
4,6		Bln-Friedrichshagen	—	—	25	4	3,4	
2,9		Berlin-Köpenick	—	—	27,4	2,4	2,4	
1,6		Abzw Stadtforst	—	—	28,8	1,4	1,4	
1,3		Abzw Ostendgestell	—	—	29,9	1,1	0,9	25
1,7		Bk Karlshorst	—	—	31,3	1,4	1,4	21,4
1,0		Bk Rgo	—	—	32,2	0,9	0,9	
1,0		Bk Rga	—	—	33,1	0,9	0,9	
1,4		Abzw Vnk	—	—	34,5	1,4	1,0	
1,2		Bk Oko	—	—	35,5	1,0	0,8	
2,6		Berlin Ostbf	18,39	—	—	3,5	2,4	
81,4				21				

E 323 (20,1) 2., 3. Klasse W
Berlin Ostbf—Frankfurt (Oder) Pbf—Fürstenberg (Oder)

Höchstgeschwindigkeit 80 km/h		Last 500 t		Mindestbremsenwertstel 93				
1	2	3	4	5	6	7	8	9
		Berlin Ostbf	—	—	8,13			
1,7		▼ Bk Oga	—	—	16,6	3,6	2,7	} 25,0 19,9
2,1		Abzw Vnk	—	—	18,8	2,2	1,9	
1,4		Bk Rga	—	—	20,4	1,6	1,3	
1,0		Bk Rgo	—	—	21,4	1,0	0,9	
1,0		Bk Karlshorst	—	—	22,4	1,0	0,9	
1,7		Abzw Ostendgestell	—	—	23,9	1,5	1,0	
1,3		Abzw Stadtforst	—	—	25,2	1,3	0,9	
1,6		Bln-Köpenick	—	—	26,7	1,5	1,0	
2,9		Bln-Friedrichshagen	—	—	29,2	2,5	2,0	
4,6		Rahnsdorf	—	—	33	3,8	3,4	
5,1		Erkner	8,38	+ 20	58	5,0	3,9	} 21,0 18,3
6,3		Fangschleuse	—	—	9,04,9	6,9	5,3	
3,0		Bk Grünheide	—	—	07,3	2,4	2,4	
3,6		Hangelsberg	—	—	10,2	2,9	2,8	
3,8		Bk Heidehaus	—	—	13,4	3,2	3,0	
6,3		Fürstenwalde/Spre	9,19	1	20	5,6	4,8	
7,3		Berkenbrück	—	—	28,2	8,2	7,0	
8,0		Briesen (Mark)	—	—	34,5	6,3	6,0	
5,1		Jacobsdorf (Mark)	—	—	38,8	4,3	3,9	
3,2		Pillgram	—	—	41,9	3,1	2,4	
5,1		Rosengarten/ Frankfurt (O) Pbf	—	—	47,4	5,5	4,9	} 34,0 29,6
2,4		Bk Nuhnen	—	—	50	2,6	2,4	
2,9		Frankfurt (Oder) Pbf	9,54	16	10,10	4	3,0	
2,6		Güldendorf Hp	—	—	—	—	—	
3,0		Bk Lossow	—	—	19	9	7,5	
3,3		Kraftwerk Finkenheerd Hp	—	—	—	—	—	
1,7		Finkenheerd ▼	—	—	24	5	4,5	
2,3		Wiesenau (Kr Guben) Hp	—	—	—	—	—	
2,0		Abzw Wiesenau	—	—	28	4	3,5	
2,2		Ziltendorf	—	—	31	3,5	2,5	
3,6		Vogelsang Hp	—	—	—	—	—	
2,8		Fürstenberg (Oder)	10,38	—	—	6,5	5,4	
104,9								

16

E 340 (20,1) 2., 3. Klasse W								
Fürstenberg (Oder)—Frankfurt (Oder) Pbf—Berlin Ostbf								
Höchstgeschwindigkeit 80 km/h			Last 500 t			Mindestbrems-hundertstel 93		
Fürstenberg—Frankfurt 50 km/h								
1	2	3	4	5	6	7	8	9
		Fürstenberg (Oder)	—	—	11,20			
2,8		Vogelsang Hp	—	—	—	—	—	
3,6		Zittendorf	—	—	29	9	7,4	
2,0		Abzw Wiesenau	—	—	31,5	2,5	1,8	
2,2		Wiesenau (Kr Guben) Hp	—	—	—	—	—	
2,3		Finkenheerd	—	—	37	5,5	5,2	32
1,7		Kraftwerk Finkenheerd Hp	—	—	—	—	—	24,9
3,3		Bk Lossow	—	—	43	6	5,5	⋮
3,0		Güldendorf Hp	—	—	—	—	—	⋮
2,6		Frankfurt (Oder) Pbf ▼	11,52	23	12,15	9	7	⋮
2,9		Bk Nuhnen	—	—	19,9	4,9	4,5	⋮
2,4		Rosengarten/ Frankfurt (O) Pbf	—	—	24,2	3,3	2,4	
5,1		Pillgram	—	—	28,9	4,7	4,5	34
3,2		Jacobsdorf (Mark)	—	—	31,6	2,7	2,5	29,9
5,1		Briesen (Mark)	—	—	35,6	4,0	4,0	
8,0		Berkenbrück	—	—	42	6,4	6,0	
7,3		Fürstenwalde/Spree	12,49	1	50	7	6,0	
6,3		Bk Heidehaus	—	—	58	8	6,3	
3,8		Hangelsberg	—	—	13,01,1	3,1	2,8	
3,6		Bk Grünheide	—	—	04,1	3	2,8	22
3,0		Fangschleuse	—	—	06,6	2,5	2,4	19,3
6,3		Erkner	13,12	+20	32	5,4	5,0	
5,1		Rahnsdorf	—	—	39	7	5,9	
4,6		Bln-Friedrichshagen	—	—	42,6	3,6	3,4	
2,9		Bln-Köpenick	—	—	45	2,4	2,0	26
1,6		Abzw Stadtforst	—	—	46,4	1,4	1,4	20,7
1,3		Abzw Ostendgestell	—	—	47,3	0,9	0,9	
1,7		Bk Karlshorst	—	—	48,5	1,2	1,0	
1,0		Bk Rgo	—	—	49,5	1	0,9	⋮
1,0		Bk Rga	—	—	51	1,5	0,9	⋮
1,4		Abzw Vnk	—	—	52,5	1,5	1,0	⋮
1,2		Bk Oko	—	—	54	1,5	0,9	⋮
2,6		Berlin Ostbf	13,58	—	—	4	2,4	⋮
104,9				44				

Von Osb nach Rga als Lp 3955 W Osb ab 14.25, Oga 29, Vnk 31, Rga an 14.35

Pb 482 (35,1) 3. Klasse
Frankfurt (Oder) Pbf—Bln Köpenick—Jüterbog—Wildpark—
Magdeburg Hbf

Höchstgeschwindigkeit 75 km/h
 Zossen—Jüterbog 50 km/h
 Stadtforst—Eichgestell 60 km/h

Last 350 t

Mindestbremsenwert 56

1	2	3	4	5	6	7	8	9
		Frankfurt (Oder) Pbf	—	—	17,40			
2,9		Bk Nuhnen	—	—	47	7	4,3	
2,4		Rosengarten/Frankfurt (Oder) Pbf	—	—	52	5	2,2	
5,1		Pillgram	—	—	58	6	4,9	<u>45</u>
3,2		Jacobsdorf (Mark)	—	—	18,02	4	3,0	<u>34,1</u>
5,1		Briesen (Mark)	—	—	08	6	4,9	
8,0		Berkenbrück	—	—	17	9	7,6	
7,3		Fürstenwalde/Spree	18,25	8	33	8	7,2	
6,3		Bk Heidehaus	—	—	41	8	5,7	
3,8		Hangelsberg	—	—	45	4	3,6	
3,6		Bk Grünheide	—	—	49	4	3,4	
3,0		Fangschleuse	—	—	52	3	2,8	<u>41</u>
6,3		Erkner	—	—	59	7	6,0	<u>33,5</u>
5,1		Rahnsdorf	—	—	19,05	6	4,9	
4,6		Bln-Friedrichshagen	—	—	10	5	4,3	
2,9		Berlin-Köpenick	19,14	12	26	4	2,8	
1,6		Abzw Stadtforst	—	—	30	4	2,4	
1,5		Eichgestell	—	—	33	3	1,8	
3,5		Abzw Teltowkanal ▼	—	—	39	7	7,0	
1,2		Abzw Falkenberg	—	—	40	2	1,5	<u>31</u>
3,5		Schönefeld	—	—	44	5	2,9	<u>23,1</u>
4,8		Waßmannsdorf	—	—	48	5	4,5	
3,2		Abzw Glasower Damm .	—	—	51	5	3,0	
1,2		Abzw Blankenfelde	—	—	53	2	1,5	
1,2		Dahlewitz	—	—	55	2	1,5	

20

noch Pb 482

	Dahlewitz	—	—	19,55			<u>8</u>
3,7	Rangsdorf	20,00	22	22	4	3,0	6,0
8,5	Zossen	32	9	41	10	7,5	
4,6	Mellensee-Saalow ▼	—	—	47	6	5,0	<u>11</u>
2,7	Rehagen-Klausdorf	52	1	53	5	3,0	8,0
2,4	Sperenberg (Kr Teltow) ..	58	1	59	5	3,0	
5,6	Kummersdorf (Kr Teltow)	21,07	1	21,08	8	6,0	
3,5	Schönefeld (Kr Jüterbog) ..	—	—	13	5	4,0	
6,9	Jänickendorf	—	—	21	8	8,0	
4,1	Kolzenburg	—	—	26	5	5,0	<u>34</u>
4,6	Werder bei Jüterbog	33	+ 5	38	7	5,0	29,0
6,4	Jüterbog	21,47	8	21,55	9	7,0	
<u>44,3</u>			67				

P 3304 (30,1) 3. Klasse
Frankfurt (Oder) Pbf—Berlin Ostbf

Höchstgeschwindigkeit 75 km/h P 35.17 (38 ¹⁰ —40)			Last 400 t		Mindestbremsmeterstel 53			
1	2	3	4	5	6	7	8	9
		Frankfurt (Oder) Pbf	—	—	6,50			
2,9		Bk Nuhnen	—	—	57	7	3,0	$\frac{12}{6,0}$
2,4		Rosengarten/ Frankfurt (O) Pbf	7,02	1	7,03	5	3,0	
5,1		Pillgram	11	1	12	8	5,5	
3,2		Jacobsdorf (Mark)	18	1	19	6	3,9	
5,1		Briesen (Mark)	27	1	28	8	5,3	$\frac{43}{29,5}$
8,0		Berkenbrück	39	1	40	11	7,5	
7,3		Fürstenwalde (Spree)	50	10	8,00	10	7,3	
6,3		Bk Heidehaus	—	—	08	8	6,4	
3,8		Hangelsberg	—	—	11,5	3,5	2,8	$\frac{26}{19,9}$
3,6		Bk Grünheide	—	—	15,5	4	2,9	
3,0		Fangschleuse	—	—	18	2,5	2,6	
6,3		Erkner	8,26	22	48	8	5,2	
5,1		Rahnsdorf	—	—	56	8	4,1	
4,6		Berlin-Friedrichshagen ..	—	—	9,01	5	3,7	
2,9		Berlin-Köpenick	—	—	05	4	2,3	
1,6		Abzw Stadtforst	—	—	07	2	1,1	
1,3		Abzw Ostendgestell	—	—	08,5	1,5	1,0	$\frac{33}{20,6}$
1,7		Bk Karlshorst	—	—	10,5	2	1,4	
1,0		Bk Rgo	—	—	12	1,5	0,9	
1,0		Bk Rga	—	—	13,5	1,5	0,8	
1,4		Abzw Vnk	—	—	15,5	2	1,1	
1,2		Bk Oko	—	—	17	1,5	1,0	
2,6		Berlin Ostbf	9,21	—	—	4	3,2	
81,4				37				

Lp 3925 (30,2) Osb ab 9.38, Oga 42, Vnk 44, Rga an 9.48

24

P 3305 (30,1) 3. Klasse
Berlin Ostbf—Frankfurt (Oder) Pbf .

Höchstgeschwindigkeit 75 km/h P 35.17 (38 ¹⁰⁻⁴⁰)		Last 400 t	Mindestbremsmeterstel 53					
1	2	3	4	5	6	7	8	9
		Berlin Ostbf	—	—	5,45			
1,7		▼ Bk Oga	—	—	49	4	2,3	⋮
2,1		Abzw Vnk	—	—	51,5	2,5	2,0	⋮
1,4		Bk Rga	—	—	53,5	2	1,5	⋮
1,0		Bk Rgo	—	—	55	1,5	0,8	
1,0		Bk Karlshorst	—	—	56,5	1,5	1,0	34
1,7		Abzw Ostendgestell	—	—	58,5	2	1,7	24,7
1,3		Abzw Stadtforst	—	—	6,00,5	2	1,3	
1,6		Berlin-Köpenick	—	—	02,5	2,5	1,5	
2,9		Bln-Friedrichshagen	—	—	06,5	4,5	2,9	
4,6		Rahnsdorf	—	—	12	5,5	4,6	
5,1		Erkner	6,20	+21	41	8	5,1	—
6,3		Fangschleuse	—	—	50	9	7,8	
3,0		Bk Grünheide	—	—	53	3	3,0	28
3,6		Hangelsberg	—	—	57	4	3,6	24,5
3,8		Bk Heidehaus	—	—	7,01	4	3,8	
6,3		Fürstenwalde/Spree	7,10	5	15	9	6,3	—
7,3		Berkenbrück	26	1	27	11	8,3	
8,0		Briesen (Mark)	39	1	40	12	8,0	
5,1		Jacobsdorf (Mark)	49	1	50	9	5,1	
3,2		Pillgram	56	1	57	6	3,2	
5,1		Rosengarten/ Frankfurt (O) Pbf	8,06	1	8,07	9	6,1	⋮
2,4		Bk Nuhnen	—	—	11	4	3,2	8
2,9		Frankfurt (Oder) Pbf	8,15	—	—	4	3,8	7,0
81,4				31				⋮

As Lp 3904 Rga ab 5.04, Vnk 08, Oko 10, Osb an 5.14

26

P 3308 (30,1) 3. Klasse
Frankfurt (Oder) Pbf—Berlin Ostbf

Höchstgeschwindigkeit 75 km/h P 35. 17 (38 ¹⁰⁻⁴⁰)		Last 400 t	Mindestbrems-hundertstel: 53					
1	2	3	4	5	6	7	8	9
		Frankfurt (Oder) Pbf ▼ ..	—	—	13,41			
2,9		Bk Nuhnen	—	—	47	6	3,9	<u>11</u>
2,4		Rosengarten/ Frankfurt (O) Pbf	13,52	1	53	5	2,4	<u>6,3</u>
5,1		Pillgram	14,01	1	14,02	8	5,1	
3,2		Jacobsdorf (Mark)	08	1	09	6	3,2	<u>41</u>
5,1		Briesen (Mark)	16	1	17	7	5,1	<u>28,4</u>
8,0		Berkenbrück	27	1	28	10	8,0	
7,3		Fürstenwalde/Spree	38	5	43	10	7,0	
6,3		Bk Heidehaus	—	—	52	9	6,3	
3,8		Hangelsberg	—	—	56	4	3,8	<u>27</u>
3,8		Bk Grünheide	—	—	59,5	3,5	3,5	<u>23,1</u>
3,0		Fangschleuse	—	—	15,02	2,5	2,0	
6,3		Erkner	15,10	18	28	8	7,5	
5,1		Rahnsdorf	—	—	35	7	6,5	
4,6		Bln-Friedrichshagen	—	—	40,5	5,5	4,6	
2,9		Berlin-Köpenick	—	—	44	3,5	2,9	
1,6		Abzw Stadtforst	—	—	46	2	1,6	
1,3		Abzw Ostendgestell	—	—	47,5	1,5	1,3	
1,7		Bk Karlshorst	—	—	49,5	2	1,7	<u>32</u>
1,0		Bk Rgo	—	—	51	1,5	1,0	<u>25,8</u>
1,0		Bk Rga	—	—	52,5	1,5	1,0	
1,4		Abzw Vnk	—	—	54,5	2	1,5	
1,2		Bk Oko	—	—	56	1,5	1,1	
2,6		Berlin Ostbf	16,00	—	—	4	2,6	
81,4				28				

P 3309 (30,1) 3. Klasse
Berlin Ostbf—Frankfurt (Oder) Pbf

Höchstgeschwindigkeit 75 km/h P 35.17 (38 ¹⁰ —40)		Last 400 t		Mindestbrems-hundertstel 53				
1	2	3	4	5	6	7	8	9
		Berlin Ostbf	—	—	14,51			
1,7		▼ Bk Oga	—	—	54,5	3,5	2,3	
2,1		Abzw Vnk	—	—	57	2,5	2,0	
1,4		Bk Rga	—	—	58,5	1,5	1,5	
1,0		Bk Rgo	—	—	59,5	1	1,0	
1,0		Bk Karlshorst	—	—	15,00,5	1	1,0	
1,7		Abzw Ostendgestell	—	—	02	1,5	1,5	<u>27</u>
1,3		Abzw Stadtforst	—	—	03,5	1,5	1,3	24,8
1,6		Berlin-Köpenick	—	—	05	1,5	1,6	
2,9		Bln-Friedrichshagen	—	—	07,5	2,5	2,9	
4,6		Rahnsdorf	—	—	12	4,5	4,6	
5,1		Erkner	15,18	+20	38	6	5,1	
6,3		Fangschleuse	—	—	47	9	7,3	
3,0		Bk Grünheide	—	—	50	3	3,0	
3,6		Hangelsberg	—	—	53,5	3,5	3,6	<u>26</u>
3,8		Bk Heidehaus	—	—	57	3,5	3,8	24,0
6,3		Fürstenwalde/Spree	16,04	5	16,09	7	6,3	
7,3		Berkenbrück	19	1	20	10	7,3	
8,0		Briesen (Mark)	30	1	31	10	8,0	
5,1		Jacobsdorf (Mark)	38	1	39	8	5,1	
3,2		Pillgram	45	1	46	6	3,2	
5,1		Rosengarten/ Frankfurt (O) Pbf	54	1	55	8	5,1	
2,4		Bk Nuhnen	—	—	59	4	3,2	<u>8</u>
2,9		Frankfurt (Oder) Pbf	17,03	—	—	4	3,8	7,0
81,4				30				

Von Rga nach Osb als Lp 3952: Rga ab 14.28, Vnk 32, Oko 34, Osb an 14.38

28

P 3312 (30,1) 3. Klasse
Frankfurt (Oder) Pbf—Berlin Ostbf

Höchstgeschwindigkeit 75 km/h
P 35.17 (38¹⁰—40) Last 400 t Mindestbremsenstempel 53

1	2	3	4	5	6	7	8	9
		Frankfurt (Oder) Pbf	—	—	18,30			
2,9		Bk Nuhen	—	—	36	6	3,0	$\frac{11}{6,0}$
2,4		Rosengarten/ Frankfurt (O) Pbf	18,41	1	42	5	3,0	}
5,1		Pillgram	50	1	51	8	5,5	
3,2		Jacobsdorf (Mark)	57	1	58	6	3,9	$\frac{41}{29,5}$
5,1		Briesen (Mark)	19,05	1	19,06	7	5,3	
8,0		Berkenbrück	16	1	17	10	7,5	
7,3		Fürstenwalde/Spree	27	5	32	10	7,3	
6,3		Bk Heidehaus	—	—	41	9	6,4	
3,8		Hangelsberg	—	—	45	4	2,8	$\frac{30}{19,9}$
3,6		Bk Grünheide	—	—	49	4	2,9	
3,0		Fangschleuse	—	—	53	4	2,6	
6,3		Erkner	20,02	+26	20,28	9	5,2	
5,1		Rahnsdorf	—	—	35	7	4,1	
4,6		Bln-Friedrichshagen	—	—	39,5	4,5	3,7	
2,9		Berlin-Köpenick	—	—	42,5	3	2,3	
1,6		Abzw Stadtforst	—	—	44	1,5	1,1	
1,3		Abzw Ostendgestell	—	—	45,5	1,5	1,0	$\frac{28}{20,6}$
1,7		Bk Karlshorst	—	—	47	1,5	1,4	
1,0		Bk Rgo	—	—	48	1	0,9	
1,0		Bk Rga	—	—	49	1	0,8	
1,4		Abzw Vnk	—	—	50,5	1,5	1,1	
1,2		Bk Oko	—	—	52	1,5	1,0	
2,6		Berlin Ostbf	20,56	—	—	4	3,2	
81,4				36				

Von Osb nach Rga als Lp 3977: Osb ab 21.16, Oga 20, Vnk 22, Rga an 21.26

29

P 3313 (30,1) 3. Klasse
Berlin Ostbf—Frankfurt (Oder) Pbf

Höchstgeschwindigkeit 75 km/h
P 35.17 (38¹⁰—40) Last 400 t Mindestbrems Hundertstel 53

1	2	3	4	5	6	7	8	9
		Berlin Ostbf	—	—	16,42	—	—	
1,7		▼ Bk Oga	—	—	45,5	3,5	2,3	
2,1		Abzw Vnk	—	—	48	2,5	2,0	
1,4		Bk Rga	—	—	50	2	1,5	
1,0		Bk Rgo	—	—	51	1	1,0	<u>29</u>
1,0		Karlshorst	—	—	52,5	1,5	1,0	<u>24,6</u>
1,7		Abzw Ostendgestell	—	—	54	1,5	1,5	
1,3		Abzw Stadtforst	—	—	55,5	1,5	1,3	
1,6		Berlin-Köpenick	—	—	57	1,5	1,4	
2,9		Berlin-Friedrichshagen ..	—	—	17,00	3	2,9	
4,6		Rahnsdorf	—	—	05	5	4,6	
5,1		Erkner	17,11	+20	31	6	5,1	—
6,3		Fangschleuse	—	—	39,5	8,5	6,3	
3,0		Bk Grünheide	—	—	43	3,5	3,0	<u>25,5</u>
3,6		Hangelsberg	—	—	46	3	3,0	<u>22,4</u>
3,8		Bk Heidehaus	—	—	50	4	3,8	
6,3		Fürstenwalde (Spree)	17,59	5	18,04	9	6,3	—
7,3		Berkenbrück	18,14	1	15	10	7,3	
8,0		Briesen (Mark)	26	1	27	11	8,0	
5,1		Jacobsdorf (Mark)	35	1	36	8	5,1	
3,2		Pillgram	42	1	43	6	3,2	
5,1		Rosengarten/ Frankfurt (O) Pbf	51	1	52	8	5,1	—
2,4		Bk Nuhnen	—	—	56	4	3,2	<u>8</u>
2,9		Frankfurt (Oder) Pbf	19,00	—	—	4	3,8	<u>7,0</u>
81,4				30				

30

P 3316 (30,1) 3. Klasse
Frankfurt (Oder) Pbf—Berlin Ostbf

Höchstgeschwindigkeit 75 km/h P 35.17 (38 ¹⁰ —40)		Last 400 t	Mindestbrems-hundertstel 53					
1	2	3	4	5	6	7	8	9
		Frankfurt (Oder) Pbf	—	—	20,19			
2,9		Bk Nuhnen	—	—	25	6	3,0	<u>11</u>
2,4		Rosengarten/ Frankfurt (O) Pbf	20,30	1	31	5	3,0	<u>6,0</u>
5,1		Pillgram	39	1	40	8	5,5	
3,2		Jacobsdorf (Mark)	46	1	47	6	3,0	<u>41</u>
5,1		Briesen (Mark)	54	1	55	7	5,3	<u>29,5</u>
8,0		Berkenbrück	21,05	1	21,06	10	7,5	
7,3		Fürstenwalde/Spree	16	7	23	10	7,3	
6,3		Bk Heidehaus	—	—	32	9	6,9	
3,8		Hangelsberg	—	—	36	4	2,8	<u>29</u>
3,6		Bk Grünheide	—	—	40	4	2,9	<u>19,9</u>
3,0		Fangschleuse	—	—	44	4	2,6	
6,3		Erkner	52	20	22,12	8	5,2	
5,1		Rahnsdorf	—	—	19	7	4,1	
4,6		Bln-Friedrichshagen	—	—	24,5	5,5	3,7	
2,9		Berlin-Köpenick	—	—	28	3,5	2,3	
1,6		Abzw Stadtforst	—	—	30	2	1,1	
1,3		Abzw Ostendgestell	—	—	31,5	1,5	1,5	
1,7		Bk Karlshorst	—	—	33,5	2	1,4	<u>32</u>
1,0		Bk Rgo	—	—	35	1,5	0,9	<u>20,6</u>
1,0		Bk Rga	—	—	36,5	1,5	0,8	
1,4		Abzw Vnk	—	—	38,5	2	1,1	
1,2		Bk Oko	—	—	40	1,5	1,0	
2,6		Berlin Ostbf	22,44	—	—	4	3,2	
81,4				32				

Von Osb nach Rga als Lp 3989: Osb ab 22,59, Oga 23,03, Vnk 05, Rga an 23,09

31

P 3317 (30,1) 3. Klasse
Berlin Ostbf—Frankfurt (Oder) Pbf

Höchstgeschwindigkeit 75 km/h P 35.17 (38 ¹⁶ —40)		Last 400 t		Mindestbremsmeterstel 53				
1	2	3	4	5	6	7	8	9
		Berlin Ostbf	—	—	21,05			
1,7		▼ Bk Oga	—	—	08,5	3,5	2,3	
2,1		Abzw Vnk	—	—	11	2,5	2,0	
1,4		Bk Rga	—	—	13	2	1,5	
1,0		Bk Rge	—	—	14	1	1,0	
1,0		Bk Karlshorst	—	—	15,5	1,5	1,0	
1,7		Abzw Ostendgestell	—	—	17,5	2	1,7	30
1,3		Abzw Stadtforst	—	—	19	1,5	1,3	24,8
1,6		Berlin-Köpenick	—	—	20,5	1,5	1,4	
2,9		Bln-Friedrichshagen	—	—	23,5	3	2,9	
4,6		Rahnsdorf	—	—	28,5	5	4,6	
5,1		Erkner	21,35	+20	55	6,5	5,1	
6,3		Fangschleuse	—	—	22,04	9	6,3	
3,0		Bk Grünheide	—	—	07,5	3,5	3,0	
3,6		Hangelsberg	—	—	11,5	4	3,6	
3,8		Bk Heidehaus	—	—	15	3,5	3,4	38
6,3		Fürstenwalde/Spree	22,23	4	27	8	7,3	30,9
7,3		Berkenbrück	37	1	38	10	7,3	
8,0		Briesen (Mark)	49	1	50	11	8,0	
5,1		Jacobsdorf (Mark)	58	1	59	8	5,1	
3,2		Pillgram	23,05	1	23,06	6	3,2	33
5,1		Rosengarten/ Frankfurt (O) Pbf	14	1	15	8	5,1	21,4
2,4		Bk Nuhnen	—	—	19	4	3,2	8
2,9		Frankfurt (Oder) Pbf	23,23	—	—	4	3,3	6,5
81,4				29				

Lp 3988 (30,2) Rga ab 20.39, Vnk 43, Oko 45, Osb an 20.49

32

Ps 1706 (39a,1) 3. Klasse W
Fürstenwalde (Spree)—Berlin Ostbf

Höchstgeschwindigkeit 60 km/h		Last 300 t			Mindestbremsenwert 53			
Pt 34,15								
1	2	3	4	5	6	7	8	9
		Fürstenwalde/Spree	—		5,16	—	—	
6,3		Bk Heidehaus	—	—	25	9	7,3	<u>14</u>
3,8		Hangelsberg	5,30	1	31	5	3,8	<u>11,1</u>
3,6		Bk Grünheide	—	—	37	6	4,6	<u>10</u>
3,0		Fangschleuse	41	1	42	4	4,0	<u>8,6</u>
6,3		Erkner	5,51	17	6,08	9	8,3	
5,1		Rahnsdorf	—	—	16	8	7,5	
4,6		Bln-Friedrichshagen	—	—	21	5	4,6	
2,9		Berlin-Köpenick	—	—	24	3	2,9	
1,6		Abzw Stadtforst	—	—	25,5	1,5	1,3	
1,3		Abzw Ostendgestell	—	—	27	1,5	1,3	
1,7		Bk Karlshorst	—	—	28,5	1,5	1,3	<u>31</u>
1,0		Bk Rgo	—	—	30	1,5	1,0	<u>26,5</u>
1,0		Bk Rga	—	—	31,5	1,5	1,0	
1,4		Abzw Vnk	—	—	33,5	2	1,5	
1,2		Bk Oko	—	—	35	1,5	1,1	
2,6		Berlin Ostbf	6,39	—	—	4	3,0	
47,4				19				

Vorortzüge der Strecke Fürstenwalde/Spree—Erkner

Höchstgeschwindigkeit 60 km/h
Pt 34.15

Last 300 t

Zugg. siehe Seite 1

Mindestbrems Hundertstel 53

Entfernung km	Betriebsstellen	Fahrzeit		1728		1732		1736		1740	
		kürzeste	planmäßige	Ankunft	Abfahrt	Ankunft	Abfahrt	Ankunft	Abfahrt	Ankunft	Abfahrt
	Fürstenwalde/Spree .			—	12,25	—	13,57	—	15,00	—	16,20
6,3	Bk Heidehaus	7,5	9	—	34	—	14,06	—	09	—	29
3,8	Hangelsberg	4,5	5	—	34	14,11	12	15,14	15	16,34	35
3,6	Bk Grünheide	4,3	6	12,39	40	—	18	—	21	—	41
3,0	Fangschleuse	3,5	4	—	46	22	23	25	26	45	46
6,3	Erkner	7,0	9	50	51	14,32	—	15,35	—	16,55	—
23,0		26,8	33	13,00	—						

42

Ps 1737 (39a,1) 3. Klasse
Berlin Ostbf—Fürstenwalde (Spree)
 von Ostbf—Erkner nur Sa

Höchstgeschwindigkeit 60 km/h P 35.17 (38 ¹⁰ —40)		Last 300 t			Mindestbrems-hundertstel 53			
1	2	3	4	5	6	7	8	9
		Berlin Ostbf	—	—	14,17			
1,7		▼ Bk Oga	—	—	21	4	2,3	
2,1		Abzw Vnk	—	—	24	3	2,0	
1,4		Bk Rga	—	—	26	2	1,5	
1,0		Bk Rgo	—	—	27,5	1,5	1,0	
1,0		Bk Karlshorst	—	—	29	1,5	1,0	
1,7		Abzw Ostendgestell	—	—	30,5	1,5	1,3	31
1,3		Abzw Stadtforst	—	—	32	1,5	1,3	25,3
1,6		Berlin-Köpenick	—	—	34	2	1,3	
2,9		Bln-Friedrichshagen	—	—	38,5	4,5	2,9	
4,6		Rahnsdorf	—	—	44	5,5	4,6	
5,1		Erkner	14,51	22	15,13	7	6,1	
6,3		Fangschleuse	15,22	1	23	9	8,3	10
3,0		Bk Grünheide	—	—	29	6	4,0	7,6
3,6		Hangelsberg	15,33	1	34	4	3,6	
3,8		Bk Heidehaus	—	—	40	6	4,8	14
6,3		Fürstenwalde/Spree	15,48	—	—	8	6,3	11,1
47,4				24				

Ps 1749 (39a,1) 3. Klasse W Sa
Berlin Ostbf—Fürstenwalde (Spree)
 von Erkner nach Fürstenwalde auch Sa.

Höchstgeschwindigkeit 60 km/h P 35.17 (38 ¹⁰ —40)		Last 300 t			Mindestbrems-hundertstel 53			
1	2	3	4	5	6	7	8	9
		Berlin Ostbf	—	—	17,13			
1,7		▼ Bk Oga	—	—	17	4	2,3	
2,1		Abzw Vnk	—	—	20	3	2,0	
1,4		Bk Rga	—	—	22	2	1,5	
1,0		Bk Rgo	—	—	23,5	1,5	1,0	36
1,0		Bk Karlshorst	—	—	25	1,5	1,0	26,0
1,7		Abzw Ostendgestell	—	—	27	2	1,7	
1,3		Abzw Stadtforst	—	—	29	2	1,3	
1,6		Berlin-Köpenick	—	—	31	2	1,6	
2,9		Bln-Friedrichshagen	—	—	35,5	4,5	2,9	
4,6		Rahnsdorf	—	—	42	6,5	4,6	
5,1		Erkner	17,49	19	18,08	7	6,1	
6,3		Fangschleuse	17	1	18	9	8,3	
3,0		Bk Grünheide	—	—	24	6	5,0	10
3,6		Hangelsberg	28	1	29	4	3,6	8,6
3,8		Bk Heidehaus	—	—	35	6	4,8	14
6,3		Fürstenwalde/Spree	18,43	—	—	8	7,3	12,1
47,4				21				

44

Lt 3905 (36,2)								
Berlin-Rummelsburg—Fürstenwalde (Spree)								
Höchstgeschwindigkeit 75 km/h			Last 100 t			Mindestbrems-hundertstel 53		
1	2	3	4	5	6	7	8	9
		Bln-Rummelsburg	—	—	4,27	—	—	
1,0		Bk Rgo	—	—	29,5	2,5	2,0	
1,0		Bk Karlshorst	—	—	31	1,5	1,0	
1,7		Abzw Ostendgestell	—	—	32,5	1,5	1,0	
1,3		Abzw Stadtforst	—	—	33,5	1	1,0	
1,6		Berlin-Köpenick	—	—	34,5	1	1,0	
2,9		Bln-Friedrichshagen	—	—	37	2,5	1,9	
4,6		Rahnsdorf	—	—	41	4	4,6	
5,1		Erkner	—	—	46,5	5,5	5,1	
6,3		Fangschleuse	—	—	53	5,5	5,8	
3,0		Bk Grünheide	—	—	56	3	3,0	
3,6		Hangelsberg	—	—	5,00	3	2,6	
3,8		Bk Heidehaus	—	—	04	4	3,8	
6,3		Fürstenwalde/Spree	5,10	—	—	6	6,3	
42,2			—	—	—	—	—	

**Lz 12 315 W (96,1) [Lok für P 3307 W]
Berlin-Rummelsburg—Erkner**

Höchstgeschwindigkeit 75 km/h			Mindestbrems-hundertstel 53					
1	2	3	4	5	6	7	8	9
		Berlin-Rummelsburg	—	—	12,05			
2,3		Bk Karlshorst	—	—	10	5	3,0	
1,7		Abzw Ostendgestell	—	—	13	3	2,0	
1,3		Abzw Stadtforst	—	—	15	2	1,5	
1,6		Berlin-Köpenick	—	—	17	2	1,8	
2,9		Berlin-Friedrichshagen ..	—	—	20	3	2,7	
4,6		Rahnsdorf	—	—	24	4	3,8	
5,1		Erkner	12,30	—	—	6	4,0	
19,5				—				

Von Erkner bis Fürstenwalde im Vorspann Ps 1729
Erk ab 12.37, Füw an 13.12

**Lz 12 318 W (96,1) [Lok vom P 3306 W]
Erkner—Berlin-Rummelsburg**

Höchstgeschwindigkeit 75 km/h			Mindestbrems-hundertstel 53					
1	2	3	4	5	6	7	8	9
		Erkner	—	—	17,05			
5,1		Rahnsdorf	—	—	11	6	4,5	
4,6		Berlin-Friedrichshagen ..	—	—	16	5	4,0	
2,9		Berlin-Köpenick	—	—	19	3	2,7	
1,6		Abzw Stadtforst	—	—	21	2	1,4	
1,3		Abzw Ostendgestell	—	—	23	2	1,3	
1,7		Bk Karlshorst	—	—	26	3	1,5	
2,3		Berlin-Rummelsburg	17,31	—	—	5	2,5	
19,5				—				

Von Fürstenwalde/Spree bis Erkner im Vorspann Ps 1740
Füw ab 16.20, Erk an 16.55

2b

Deutsche Reichsbahn
Reichsbahndirektion Berlin

50X1-HUM

Buchfahrplan

Heft 2b

Gültig ab 18. Mai 1952

Güterzüge der Strecken		Seite
Bln Ost Gbf — Bln=Rummelsburg	}	6 — 41
Bln=Rummelsburg — Frankfurt (O)		
Frankfurt (O) — Fürstenberg (O)	}	42 — 77
Frankfurt (O) — Grunow (N=L)		

SECRET

Achtet unbedingt auf Pünktlichkeit!

Deckblatt Nr.	Gültig ab	Eingebessert am durch		Bemerkungen

SECRET
Vorbemerkungen

A. Allgemeine Erläuterungen

siehe besonderes Heft
DV 408 51

**B. Bestimmungen der Reichsbahndirektion Berlin
für örtliche Besonderheiten**

1. Wird die Gestellung einer Schiebelokomotive erforderlich, so hat der Lokomotivführer die Bereitstellung durch den Ausgangsbahnhof oder einen sonstigen geeigneten Bahnhof rechtzeitig zu veranlassen. Der beauftragte Bahnhof gibt die Meldung durch Fernsprecher an den Bahnhof, der die Schiebelokomotive zu stellen hat, weiter. Die Bahnhöfe haben beim Eingang solcher Anforderungen eine ihrer planmäßigen Verschiebelokomotiven rechtzeitig zum Nachschieben bereitzustellen.
2. Alle Leerfahrten der Lokomotiven mit Tender sind, wenn die Betriebsverhältnisse ein Drehen der Lokomotive nicht ausschließen, möglichst mit Schornstein voran auszuführen.
3. Die von den Zuglokomotiven auf Unterwegsbahnhöfen im Durchschnitt zu leistenden und in den Lokomotivdienstzettel einzutragenden Rangierminuten der Rangierdienststart 2 gemäß VBL § 16 (3) sind aus dem Buchfahrplan zu entnehmen.
Diese Rangierminuten sind für jeden einzelnen Zug am Schluß des Fahrplans in einer Summe aufgeführt.
4. a) Die Lastenangaben im Kopf des Fahrplans gelten sowohl für Steinkohlen- als auch für Braunkohlenfeuerung.
b) Ein Schwerlastzug ist ein Durchgangsgüterzug (Dg), dessen Last um mehr als 10% über der für ihn im Buchfahrplan festgesetzten Last liegt und der die Fahrzeit des Buchfahrplans nicht überschreitet.
c) Wenn bei einem Güterzug die zulässige Achsenzahl überschritten wird, kann er nur nach besonderen Bedingungen gefahren werden.
Zu b) und c) Die Genehmigung der Rbd für das Verkehren dieser Züge erteilt Abteilung III — Gruppe Güterzugfahrplan — Ruf 22 658 —, die auch den Sonderzugfahrplan bekanntgibt. In Ausnahmefällen übernimmt die OZI die Aufgaben der Abteilung III.
d) Schwerlastzüge ab 3000 t Last bedürfen der vorherigen Genehmigung der GDR, Abteilung III/38.

SECRET

Fahrzeiten für Hilfszüge (90)
Strecke Berlin-Rummelsburg—Frankfurt (Oder) Vbf

Ent- fer- nung km	Betriebsstellen	55 km/h		65 km/h	
		Fahrzeit M	Gesamt- Fahrzeit M	Fahrzeit M	Gesamt- Fahrzeit M
	Berlin-Rummelsburg	—	—	—	—
2,3	Karlshorst	3,5	3,5	3,0	3,0
1,7	Abzw Ostendgestell	1,8	5,3	1,7	4,7
1,3	Abzw Stadtforst	1,4	6,7	1,1	5,8
1,6	Berlin-Köpenick	1,8	8,5	1,6	7,4
2,9	Berlin-Friedrichshagen	3,2	11,7	2,8	11,2
4,6	Rahnsdorf	5,1	16,8	4,3	14,5
2,8	Wilhelmshagen §	3,1	19,9	2,7	17,2
2,3	Erkner	2,5	22,4	2,2	19,4
6,3	Fangschleuse	7,0	29,4	6,0	25,4
2,9	Bk Grünheide	3,2	32,6	2,8	28,2
4,2	Hangelsberg	4,6	37,2	3,5	31,7
3,2	Bk Heidehaus	3,6	40,8	3,6	35,3
2,8	Bk Neuland §	3,3	44,1	2,5	37,8
3,6	Fürstenwalde (Spr. e)	3,7	47,8	3,6	41,4
3,9	Bk Beerenbusch §	4,3	52,1	4,0	45,4
3,4	Berkenbrück	3,7	55,8	3,4	48,8
4,0	Bk Madlitz §	4,4	60,2	4,0	52,8
4,0	Briesen (Mark)	4,4	64,6	4,0	56,8
5,1	Jacobsdorf (Mark)	5,6	70,2	5,0	61,8
3,2	Pillgram	3,6	73,8	3,2	65,0
5,1	Rosengarten Pbf	5,6	79,4	6,0	71,0
1,7	Rosengarten Gbf	1,9	81,3	2,3	73,3
3,8	Frankfurt (Oder) Vbf ▼	5,5	86,8	5,2	78,5
<u>76,7</u>					

Strecke Frankfurt (Oder) Vbf—Berlin-Rummelsburg

Ent- fer- nung km	Betriebsstellen	55 km/h		65 km/h	
		Fahrzeit	Gesamt- Fahrzeit	Fahrzeit	Gesamt- Fahrzeit
		M	M	M	M
	Frankfurt (Oder) Vbf	—	—	—	—
3,8	▼ Rosengarten Gbf	5,0	5,0	5,0	5,0
1,7	▼ Rosengarten Pbf	2,1	7,1	2,0	7,0
5,1	Pillgram	5,6	12,7	5,2	12,2
3,2	Jacobsdorf (Mark)	3,5	16,2	3,2	15,4
5,1	Briesen (Mark)	5,6	21,8	5,1	20,5
4,0	Bk Madlitz §	4,4	26,2	3,8	24,3
4,0	Berkenbrück	4,4	30,6	3,8	28,1
3,4	Bk Beerenbusch §	3,7	34,3	3,2	31,3
3,9	Fürstenwalde (Spree)	4,3	38,6	4,0	35,3
3,6	Bk Neuland §	3,9	42,5	3,8	39,1
2,8	Bk Heidehaus	3,3	45,8	2,6	41,7
3,2	Hangelsberg	3,6	49,4	3,5	45,2
4,2	Bk Grünheide	4,5	53,9	3,4	48,6
2,9	Fangschleuse	3,2	57,1	2,9	51,5
6,3	Erkner	6,8	63,9	6,0	57,5
2,3	Wilhelmshagen §	2,5	66,4	2,2	59,7
2,8	Rahnsdorf	3,1	69,5	2,7	62,4
4,6	Berlin-Friedrichshagen	5,0	74,5	4,3	66,7
2,9	Berlin-Köpenick	3,2	77,7	2,8	69,5
1,6	Abzw Stadtforst	1,8	79,5	1,6	71,5
1,3	Abzw Ostendgestell	1,4	80,9	1,1	72,5
1,7	Karlshorst	1,8	82,7	1,7	73,9
2,3	Berlin-Rummelsburg	3,2	85,9	2,9	76,8
<u>76,7</u>					

4

Fahrzeiten für Hilfszüge (90)
Strecke Frankfurt (Oder)—Fürstenberg (Oder)

Entfernung km	Betriebsstellen	55 km/h			
		Fahrzeit M	Gesamt- Fahrzeit M		
	Frankfurt (Oder) Vbf				
2,9	Frankfurt (Oder) Pbf	6,5	6,5		
5,6	▼ Lossow	9,4	15,9		
4,9	Finkenheerd	5,4	21,3		
4,3	▼ Abzw Wiesenau	4,7	26,0		
2,2	Ziltendorf	2,3	28,3		
6,5	Fürstenberg (Oder)	7,6	35,9		
<u>26,4</u>					

Strecke Fürstenberg (Oder)—Frankfurt (Oder)

	Fürstenberg (Oder)				
6,5	Ziltendorf	7,7	7,7		
2,2	Abzw Wiesenau	2,3	10,0		
4,3	▼ Finkenheerd	5,2	15,2		
4,9	▼ Lossow	5,4	20,6		
5,6	Frankfurt (Oder) Pbf ▼.....	8,3	28,9		
2,4	Frankfurt (Oder) Vbf ▼.....	5,5	34,4		
<u>25,9</u>					

Fahrzeiten für Hilfszüge (90)
Strecke Frankfurt (Oder) — Grunow (N-L)

Entfernung km	Betriebsstellen	55 km/h			
		Fahrzeit M	Gesamt- Fahrzeit M		
	Frankfurt (Oder) Vbf				
2,9	Frankfurt (Oder) Pbf	6,5	6,5		
1,7	▼ Abzw Afc	3,5	10,0		
2,4	Fauler See	2,7	12,7		
9,7	▼ Müllrose	11,9	24,6		
5,9	Mixdorf	6,5	31,1		
3,8	Grunow (N-L)	4,5	35,6		
<u>26,4</u>					

Strecke Grunow (N-L) — Frankfurt (Oder)

	Grunow (N-L)				
3,8	Mixdorf	4,4	4,4		
5,9	Müllrose	6,5	10,9		
9,7	▼ Fauler See	12,1	23,0		
2,4	Abzw Afc	2,8	25,8		
1,7	▼ Frankfurt (Oder) Pbf ▼.....	3,6	29,4		
2,4	Frankfurt (Oder) Vbf ▼.....	5,5	34,9		
<u>25,9</u>					

Berlin Ost Gbf - Frankfurt (Oder) Vbf

Höchstgeschwindigkeit 60 km/h

Maßgebende Bremsleistung 38

Pt 34.16

Last 150 t

Mindestbremsleistung 34

1	2	3	4	5	6	7	8	9	11
Entfernung km	Beschränkung der Höchstgeschw. im Gefälle km/h	Betriebsstellen	An- kunft	Aufenthalt M	Ab- fahrt	Plan- mäßige Fahr- zeiten M	Kür- zeste Fahr- zeiten M	Summe der planm. Fahrzeit kürze- sten Fahrzeit M	Über- holung durch Zug
		Bln Ost Gbf	—	—	21,33				
1,7		▼ Oga	—	—	36	3	2,3		
2,1		Abzw Vnk	—	—	40	4	2,5		
1,4		Rga	—	—	42	2	1,5		
1,0		Rgo	—	—	44	2	1,0	20	
1,0		Karlshorst	—	—	46	2	1,0	13,5	
1,7		Abzw Ostendgestell	—	—	48	2	1,8		
1,3		Abzw Stadtforst ..	—	—	50	2	1,4		
1,6		Berlin-Köpenick	21,53	40	22,33	3	2,0		
2,9		Bln-Friedrichshagen..	—	—	38	5	3,5	17	
4,6		Rahnsdorf	—	—	43	5	4,6	13,6	
5,1		Erkner	22,50	73	0,03	7	5,5		
6,3		Fangschleuse	—	—	12	9	7,0	17	
2,9		Bk Grünheide	—	—	16	4	3,2	14,8	
4,2		Hangelsberg	0,21	7	28	5	4,6		
3,2		Bk Heidehaus	—	—	33	5	4,0	14	
2,8		Bk Neuland	—	—	—	—	—	11,0	
3,6		Fürstenwalde (Spree)	0,42	50	1,32	9	7,0		
7,3		Berkenbrück	1,42	10	52	10	8,5		
8,0		Briesen (Mark)	2,02	12	2,14	10	9,0		
5,1		Jacobsdorf (Mark) ...	22	6	28	8	6,0		
3,2		Pillgram	34	7	41	6	4,0		
5,1		Rosengarten Pbf	—	—	47	6	5,5	9	
1,7		▼ Rosengarten Gbf	50	4	54	3	2,0	7,5	
3,8		▼ Frankfurt (O) Vbf ▼..	3,02	—	—	8	5,5		
81,6				209		120	93,4		

Leig 5816 (59,1) Di, Do, Sa

Frankfurt (Oder) Vbf—Berlin Ost Gbf

Höchstgeschwindigkeit 60 km/h Fbg—Rgo
Pt 34.16 40 „ Rgo—Osg Last 150 t Maßgebende Brems Hundertstel 38
Mindestbrems Hundertstel 34

1	2	3	4	5	6	7	8	9	11
		Frankfurt (O) Vbf ...	—	—	6,10				
3,8		▼ Rosengarten Gbf	6,19	5	24	9	5,0		
1,7		▼ Rosengarten Pbf	—	—	29	5	3,0	14	
								9,0	
5,1		Pillgram	38	12	50	9	6,0		
3,2		Jakobsdorf (Mark) ..	56	12	7,08	6	4,0		
5,1		Briesen (Mark)	7,15	26	41	7	6,0		
8,0		Berkenbrück	51	9	8,00	10	8,5		
7,3		Fürstenwalde (Spree)	8,10	46	56	10	8,0		
3,6		Bk Neuland	—	—	—	—	—	14	
2,8		Bk Heidehaus	—	—	9,05	9	7,5	11,5	
3,2		Hangelsberg	9,10	18	28	5	4,0		
4,2		Bk Grünheide	—	—	33	5	4,5	17	
2,9		Fangschleuse	—	—	37	4	3,0	14,5	
6,3		Erkner	9,45	75	11,00	8	7,0		
5,1		Rahnsdorf	—	—	07	7	6,0	16	
4,6		Bln-Friedrichshagen..	—	—	12	5	4,7	14,2	
2,9		Berlin-Köpenick	11,16	40	56	4	3,5		
1,6		Abzw Stadtforst ..	—	—	59	3	2,5		
1,3		Abzw Ostendgestell	—	—	12,01	2	1,4		
1,7		Karlshorst	—	—	03	2	1,8	12	
								9,7	
1,0		Rgo	—	—	05	2	1,5		
1,0		Rga	—	—	07	2	1,5		
0,5		Rgb ▼	12,08	4	12	1	1,0		
1,0		Rgw	—	—	15	3	2,5	10	
2,1		Oga	—	—	20	5	4,0	8,0	
0,7		Bln Ost Gbf	12,22	—	—	2	1,5		
80,7				247		125	98,4		

Frankfurt (Oder) — Berlin-Rummelsburg

Höchstgeschwindigkeit 55 km/h
G 56.15 (52)

Last 1200 t

Maßgebende Brems-hundertstel 29
Mindestbrems-hundertstel 26

			Dg 6400 (60,3) B		Dg 6402 (60,3) B		
1	2	3	4	6	4	6	8
		Frankfurt (Oder) Pbf ..	—	0,40	—	1,33	
5,3		Rosengarten Pbf	—	52	—	45	8,5
		oder					
		Frankfurt (Oder) Vbf ..	—	0,37	—	1,30	
		▼					
3,8		Rosengarten Gbf	—	47	—	40	5,0
		▼					
1,7		Rosengarten Pbf	—	52	—	45	2,1
5,1		Pillgram	—	1,02	—	55	5,6
3,2		Jacobsdorf (Mark)	—	07	—	2,00	3,5
5,1		Briesen (Mark)	—	14	—	07	5,6
4,0		Bk Madlitz-§	—	—	—	—	—
4,0		Berkenbrück	—	25	—	18	8,8
3,4		Bk Beerenbusch § ...	—	—	—	—	—
3,9		Fürstenwalde (Spree) ..	—	1,35	—	28	8,0
3,6		Bk Neuland §	—	—	—	—	—
2,8		Bk Heidehaus	—	44	—	37	7,2
3,2		Hangelsberg	—	49	—	42	3,6
4,2		Bk Grünheide	—	54	—	47	4,5
2,9		Fangschleuse	—	58	—	51	3,2
6,3		Erkner	2,07	2,32	3,00	3,20	6,8
2,3		Wilhelmshagen §	—	—	—	—	—
2,8		Rahnsdorf	—	42	—	30	5,6
4,6		Berlin-Friedrichshagen..	—	48	—	36	5,0
2,9		Berlin-Köpenick	—	52	—	40	3,2
1,6		Abzw Stadtforst	—	55	—	43	1,8
1,3		Abzw Ostendgestell ..	—	57	—	45	1,4
1,7		Karlshorst	—	3,00	—	48	1,8
2,3		Bln-Rummelsburg ▼....	3,05	—	3,53	—	3,2
76,7							85,9

Berlin-Rummelsburg—Frankfurt (Oder)

Höchstgeschwindigkeit **55 km/h** Maßgebende Brems Hundertstel **29**
 G 56.15 (52) Last **1200 t** Mindestbrems Hundertstel **26**

			Dg 6401 (60,3) B		Dg 6403 (60,3) B		
1	2	3	4	6	4	6	8
		Berlin-Rummelsburg ...	—	0,45	—	1,50	
2,3		Karlshorst	—	52	—	57	3,5
1,7		Abzw Ostendgestell ..	—	55	—	2,00	1,8
1,3		Abzw Stadtforst	—	57	—	02	1,4
1,6		Berlin-Köpenick	—	1,00	—	05	1,8
2,9		Berlin-Friedrichshagen..	—	04	—	09	3,2
4,6		Rahnsdorf	—	10	—	15	5,1
2,8		Wilhelmshagen §	—	—	—	—	—
2,3		Erkner	1,18	47	2,23	50	5,6
6,3		Fangschleuse	—	57	—	3,00	7,0
2,9		Bk Grünheide	—	2,01	—	04	3,2
4,2		Hangelsberg	—	06	—	09	4,6
3,2		Bk Heidehaus	—	10	—	13	3,6
2,8		Bk Neuland §	—	—	—	—	—
3,6		Fürstenwalde (Spree) ..	—	19	—	22	7,0
3,9		Bk Beerenbusch § ...	—	—	—	—	—
3,4		Berkenbrück	—	29	—	32	8,0
4,0		Bk Madlitz §	—	—	—	—	—
4,0		Briesen (Mark)	—	40	—	43	8,8
5,1		Jacobsdorf (Mark)	—	47	—	50	5,6
3,2		Pillgram	—	53	—	55	3,6
5,1		Rosengarten Pbf	—	3,01	—	4,03	5,6
1,7		▼ Rosengarten Gbf	—	04	—	06	1,9
3,8		▼ Frankfurt (Oder) Vbf ▼ ..	3,12	—	4,14	—	5,5
		oder					86,8
		Rosengarten Pbf	—	3,01	—	4,03	
5,3		Frankfurt (Oder) Pbf ..	3,11	—	4,13	—	8,5

Frankfurt (Oder) — Berlin-Rummelsburg

Höchstgeschwindigkeit 55 km/h
G 56.15 (52)

Last 1200 t

Maßgebende Brems Hundertstel 29
Mindestbrems Hundertstel 26

			Dg 6404 (60,3) B		Dg 6406 (60,3) B		
1	2	3	4	6	4	6	8
		Frankfurt (Oder) Pbf ..	—	2,35	—	3,33	
5,3		Rosengarten Pbf	—	47	—	45	8,5
		oder Frankfurt (Oder) Vbf ..	—	2,32	—	3,30	
3,8		▼ Rosengarten Gbf	—	42	—	40	5,0
1,7		▼ Rosengarten Pbf	—	47	—	45	2,1
5,1		Pillgram	—	57	—	55	5,6
3,2		Jacobsdorf (Mark)	—	3,02	—	4,00	3,5
5,1		Briesen (Mark)	—	09	—	07	5,6
4,0		Bk Madlitz §	—	—	—	—	—
4,0		Berkenbrück	—	20	—	18	8,8
3,4		Bk Beerenbusch § ...	—	—	—	—	—
3,9		Fürstenwalde (Spree) ..	—	30	—	28	8,0
3,6		Bk Neuland §	—	—	—	—	—
2,8		Bk Heidehaus	—	39	—	37	7,2
3,2		Hangelsberg	—	44	—	42	3,6
4,2		Bk Grünheide	—	49	—	47	4,5
2,9		Fangschleuse	—	53	—	51	3,2
6,3		Erkner	4,02	4,31	5,00	5,25	6,8
2,3		Wilhelmshagen §	—	—	—	—	—
2,8		Rahnsdorf	—	41	—	35	5,6
4,6		Berlin-Friedrichshagen..	—	47	—	41	5,0
2,9		Berlin-Köpenick	—	51	—	45	3,2
1,6		Abzw Stadtforst	—	54	—	48	1,8
1,3		Abzw Ostendgestell ..	—	56	—	50	1,4
1,7		Karlshorst	—	59	—	53	1,8
2,3		Bln-Rummelsburg ▼	5,04	—	5,58	—	3,2
<u>76,7</u>							<u>85,9</u>

Berlin-Rummelsburg – Frankfurt (Oder)

Höchstgeschwindigkeit 55 km/h Maßgebende Brems Hundertstel 29
 G 56.15 (52) Last 1200 t Mindestbrems Hundertstel 28

		Dg 6405 (60,3) B		Dg 6407 (60,3) B			
1	2	3	4	6	4	6	8
		Berlin-Rummelsburg ...	—	2,40	—	3,35	
2,3		Karlshorst	—	47	—	42	3,5
1,7		Abzw Ostendgestell ..	—	50	—	45	1,8
1,3		Abzw Stadtforst	—	52	—	47	1,4
1,6		Berlin-Köpenick	—	55	—	50	1,8
2,9		Berlin-Friedrichshagen..	—	59	—	54	3,2
4,6		Rahnsdorf	—	3,05	—	4,00	5,1
2,8		Wilhelmshagen §	—	—	—	—	—
2,3		Erkner	3,13	33	4,08	29	5,6
6,3		Fangschleuse	—	43	—	39	7,0
2,9		Bk Grünheide	—	47	—	43	3,2
4,2		Hangelsberg	—	52	—	48	4,6
3,2		Bk Heidehaus	—	56	—	52	3,6
2,8		Bk Neuland §	—	—	—	—	—
3,6		Fürstenwalde (Spree) ...	—	4,05	5,02	5,08	7,0
3,9		Bk Beerenbusch § ...	—	—	—	—	—
3,4		Berkenbrück	—	15	—	20	8,0
4,0		Bk Madlitz §	—	—	—	—	—
4,0		Briesen (Mark)	—	26	—	31	8,8
5,1		Jacobsdorf (Mark)	—	33	—	38	5,6
3,2		Pillgram	—	38	—	43	3,6
5,1		Rosengarten Pbf	—	46	—	51	5,6
1,7		Rosengarten Gbf	—	49	—	54	1,9
3,8		Frankfurt (Oder) Vbf ▼ .	4,57	—	6,02	—	5,5
76,7		oder					86,8
		Rosengarten Pbf	—	4,46	—	5,51	
5,3		Frankfurt (Oder) Pbf ..	4,56	—	6,01	—	8,8

12

Frankfurt (Oder) — Berlin-Rummelsburg

Höchstgeschwindigkeit 55 km/h

Maßgebende Brems-hundertstel 29

G 56.15 (52)

Last 1200 t

Mindestbrems-hundertstel 26

			Dg 6408 (60,3) B		Dg 6410 (60,3) B		
1	2	3	4	6	4	6	8
		Frankfurt (Oder) Pbf : .	—	4,40	—	7,28	
5,3		Rosengarten Pbf	—	52	—	40	8,5
		oder					
		Frankfurt (Oder) Vbf ..	—	4,37	—	7,25	
3,8		▼ Rosengarten Gbf	—	47	—	35	5,0
1,7		▼ Rosengarten Pbf	—	52	—	40	2,1
5,1		Pillgram	—	5,02	—	50	5,6
3,2		Jacobsdorf (Mark)	—	07	—	55	3,5
5,1		Briesen (Mark)	—	14	—	8,02	5,6
4,0		Bk Madlitz §	—	—	—	—	—
4,0		Berkenbrück	—	25	—	13	8,8
3,4		Bk Beerenbusch §	—	—	—	—	—
3,9		Fürstenwalde (Spree) ..	5,36	43	—	23	8,0
3,6		Bk Neuland §	—	—	—	—	—
2,8		Bk Heidehaus	—	54	—	32	7,2
3,2		Hangelsberg	—	59	—	37	3,6
4,2		Bk Grünheide	—	6,04	—	42	4,5
2,9		Fangschleuse	—	08	—	46	3,2
6,3		Erkner	6,17	39	8,55	9,17	6,8
2,3		Wilhelmshagen §	—	—	—	—	—
2,8		Rahnsdorf	—	49	—	27	5,6
4,6		Berlin-Friedrichshagen..	—	55	—	33	5,0
2,9		Berlin-Köpenick	—	59	—	37	3,2
1,6		Abzw Stadtforst	—	7,02	—	40	1,8
1,3		Abzw Ostendgestell ..	—	04	—	42	1,4
1,7		Karlshorst	—	07	—	45	1,8
2,3		Bln-Rummelsburg ▼	7,12	—	9,50	—	3,2
76,7							85,9

Berlin-Rummelsburg—Frankfurt (Oder)

Höchstgeschwindigkeit 55 km/h Maßgebende Brems Hundertstel 29
 G 56.15 (52) Last 1200 t Mindestbrems Hundertstel 26

			Dg 6409 (60,3) B		Dg 6411 (60,3) B		
1	2	3	4	6	4	6	8
		Berlin-Rummelsburg ...	—	5,35	—	7,40	
2,3		Karlshorst	—	42	—	47	3,5
1,7		Abzw Ostendgestell ..	—	45	—	50	1,8
1,3		Abzw Stadtforst	—	47	—	52	1,4
1,6		Berlin-Köpenick	—	50	—	55	1,8
2,9		Berlin-Friedrichshagen..	—	54	—	59	3,2
4,6		Rahnsdorf	—	6,00	—	8,05	5,1
2,8		Wilhelmshagen §	—	—	—	—	—
2,3		Erkner	6,08	6,26	8,13	33	5,6
6,3		Fangschleuse	—	36	—	43	7,0
2,9		Bk Grünheide	—	40	—	47	3,2
4,2		Hangelsberg	—	45	—	52	4,6
3,2		Bk Heidehaus	—	49	—	56	3,6
2,8		Bk Neuland §	—	—	—	—	—
3,6		Fürstenwalde (Spree) ..	—	58	—	9,05	7,0
3,9		Bk Beerenbusch § ...	—	—	—	—	—
3,4		Berkenbrück	—	7,08	—	15	8,0
4,0		Bk Madlitz §	—	—	—	—	—
4,0		Briesen (Mark)	—	19	9,26	41	8,8
5,1		Jacobsdorf (Mark)	—	26	—	50	5,6
3,2		Pillgram	—	31	—	55	3,6
5,1		Rosengarten Pbf	—	39	—	10,03	5,6
1,7		▼ Rosengarten Gbf	—	42	—	06	1,9
3,8	*	▼ Frankfurt (Oder) Vbf ▼	7,50	—	10,14	—	5,5
		oder					86,8
		Rosengarten Pbf	—	7,39	—	10,03	
5,3		Frankfurt (Oder) Pbf ..	7,49	—	10,13	—	8,5

14

Frankfurt (Oder) — Berlin-Rummelsburg

Höchstgeschwindigkeit 55 km/h

Maßgebende Brems Hundertstel 29

G 56.15 (52)

Last 1200 t

Mindestbrems Hundertstel 26

			Dg 6412 (60,3) B		Dg 6414 (60,3) B		
1	2	3	4	6	4	6	8
		Frankfurt (Oder) Pbf ..	—	8,30	—	9,38	
5,3		Rosengarten Pbf	—	42	—	50	8,5
		oder					
		Frankfurt (Oder) Vbf ..	—	8,27	—	9,35	
3,8		▼ Rosengarten Gbf	—	37	—	45	5,0
1,7		▼ Rosengarten Pbf	—	42	—	50	2,1
5,1		Pillgram	—	52	—	10,00	5,6
3,2		Jacobsdorf (Mark)	—	57	—	05	3,5
5,1		Briesen (Mark)	—	9,04	—	12	5,6
4,0		Bk Madlitz §	—	—	—	—	—
4,0		Berkenbrück	—	15	—	23	8,8
3,4		Bk Beerenbusch § ...	—	—	—	—	—
3,9		Fürstenwalde (Spree) ..	—	25	—	33	8,0
3,6		Bk Neuland §	—	—	—	—	—
2,8		Bk Heidehaus	—	34	—	42	7,2
3,2		Hangelsberg	—	39	—	47	3,6
4,2		Bk Grünheide	—	44	—	52	4,5
2,9		Fangschleuse	—	48	—	56	3,2
6,3		Erkner	9,57	10,37	11,05	11,27	6,8
2,3		Wilhelmshagen §	—	—	—	—	—
2,8		Rahnsdorf	—	47	—	37	5,6
4,6		Berlin-Friedrichshagen..	—	53	—	43	5,0
2,9		Berlin-Köpenick	—	57	—	47	3,2
1,6		Abzw Stadtforst	—	11,00	—	50	1,8
1,3		Abzw Ostendgestell ..	—	02	—	52	1,4
1,7		Karlshorst	—	05	—	55	1,8
2,3		Bln-Rummelsburg ▼	11,10	—	12,00	—	3,2
76,7							85,9

Berlin-Rummelsburg—Frankfurt (Oder)

Höchstgeschwindigkeit 55 km/h
G 56.15 (52)

Last 1200 t

Maßgebende Brems Hundertstel 29
Mindestbrems Hundertstel 26

			Dg 6413 (60,3) B		Dg 6415 (60,3) B		
1	2	3	4	6	4	6	8
		Berlin-Rummelsburg ...	—	8,35	—	9,45	
2,3		Karlshorst	—	42	—	52	3,5
1,7		Abzw Ostendgestell ..	—	45	—	55	1,8
1,3		Abzw Stadtforst	—	47	—	57	1,4
1,6		Berlin-Köpenick	—	50	—	10,00	1,8
2,9		Berlin-Friedrichshagen..	—	54	—	04	3,2
4,6		Rahnsdorf	—	9,00	—	10	5,1
2,8		Wilhelmshagen §	—	—	—	—	—
2,3		Erkner	9,08	28	10,18	36	5,6
6,3		Fangschleuse	—	38	—	46	7,0
2,9		Bk Grünheide	—	42	—	50	3,2
4,2		Hangelsberg	—	47	—	55	4,6
3,2		Bk Heidehaus	—	51	—	59	3,6
2,8		Bk Neuland §	—	—	—	—	—
3,6		Fürstenwalde (Spree) ..	—	10,00	—	11,08	7,0
3,9		Bk Beerenbusch § ...	—	—	—	—	—
3,4		Berkenbrück	—	10	—	18	8,0
4,0		Bk Madlitz §	—	—	—	—	—
4,0		Briesen (Mark)	—	21	—	29	8,8
5,1		Jacobsdorf (Mark)	—	28	—	36	5,6
3,2		Pillgram	—	33	—	41	3,6
5,1		Rosengarten Pbf	—	41	—	49	5,6
1,7		▼ Rosengarten Gbf	—	44	—	52	1,9
3,8		▼ Frankfurt (Oder) Vbf▼ ..	10,52	—	12,00	—	5,5
76,7		oder					86,8
		Rosengarten Pbf	—	10,41	—	11,49	
5,3		Frankfurt (Oder) Pbf ..	10,51	—	11,59	—	8,5

Frankfurt (Oder) — Berlin-Rummelsburg

Höchstgeschwindigkeit 55 km/h
G 56.15 (52)

Last 1200 t

Maßgebende Bremschundertstel 29
Mindestbremschundertstel 26

			Dg 6416 (60,3) B		Dg 6418 (60,3) B		
1	2	3	4	6	4	6	8
		Frankfurt (Oder) Pbf ..	—	10,48	—	12,28	
5,3		Rosengarten Pbf	—	11,00	—	40	8,5
		oder					
		Frankfurt (Oder) Vbf ▼	—	10,45	—	12,25	
3,8		Rosengarten Gbf	—	55	—	35	5,0
1,7		Rosengarten Pbf	—	11,00	—	40	2,1
5,1		Pillgram	—	10	—	50	5,6
3,2		Jacobsdorf (Mark)	—	15	—	55	3,5
5,1		Briesen (Mark)	—	22	—	13,02	5,6
4,0		Bk Madlitz §	—	—	—	—	—
4,0		Berkenbrück	—	33	—	13	8,8
3,4		Bk Beerenbusch § ...	—	—	—	—	—
3,9		Fürstenwalde (Spree) ..	—	43	—	23	8,0
3,6		Bk Neuland §	—	—	—	—	—
2,8		Bk Heidehaus	—	52	—	32	7,2
3,2		Hangelsberg	—	57	—	37	3,6
4,2		Bk Grünheide	—	12,02	—	42	4,5
2,9		Fangschleuse	—	06	—	46	3,2
6,3		Erkner	12,15	41	13,55	14,15	6,8
2,3		Wilhelmshagen §	—	—	—	—	—
2,8		Rahnsdorf	—	51	—	25	5,6
4,6		Berlin-Friedrichshagen..	—	57	—	31	5,0
2,9		Berlin-Köpenick	—	13,01	—	35	3,2
1,6		Abzw Stadtforst	—	04	—	38	1,8
1,3		Abzw Ostendgestell ..	—	06	—	40	1,4
1,7		Karlshorst	—	09	—	43	1,8
2,3		Berlin-Rummelsburg ...	13,14	—	14,48	—	3,2
76,7							85,9

		Dg 6417 (60,3) B		Dg 6419 (60,3) B			
1	2	3	4	6	4	6	8
		Berlin-Rummelsburg ...	—	10,35	—	12,12	
2,3		Karlshorst	—	42	—	19	3,5
1,7		Abzw Ostendgestell ..	—	45	—	22	1,8
1,3		Abzw Stadtforst	—	47	—	24	1,4
1,6		Berlin-Köpenick	—	50	—	27	1,8
2,9		Berlin-Friedrichshagen..	—	54	—	31	3,2
4,6		Rahnsdorf	—	11,00	—	37	5,1
2,8		Wilhelmshagen §	—	—	—	—	—
2,3		Erkner	11,08	35	12,45	13,05	5,6
6,3		Fangschleuse	—	45	—	15	7,0
2,9		Bk Grünheide	—	49	—	19	3,2
4,2		Hangelsberg	55	12,08	—	24	4,6
3,2		Bk Heidehaus	—	15	—	29	3,6
2,8		Bk Neuland §	—	—	—	—	—
3,6		Fürstenwalde (Spree) ..	—	24	13,38	46	7,0
3,9		Bk Beerenbusch § ...	—	—	—	—	—
3,4		Berkenbrück	—	34	—	58	8,0
4,0		Bk Madlitz §	—	—	—	—	—
4,0		Briesen (Mark)	—	45	—	14,09	8,8
5,1		Jacobsdorf (Mark)	—	52	—	16	5,6
3,2		Pillgram	—	57	—	21	3,5
5,1		Rosengarten Pbf	—	13,05	—	29	5,6
1,7		▼ Rosengarten Gbf	—	08	—	32	1,9
3,8		▼ Frankfurt (Oder) Vbf ▼	13,16	—	14,40	—	5,5
76,7		oder					86,8
		Rosengarten Pbf	—	13,05	—	14,29	
5,3		Frankfurt (Oder) Pbf ...	13,15	—	14,39	—	8,5

Frankfurt (Oder) — Berlin-Rummelsburg

Höchstgeschwindigkeit 55 km/h
G 56.15 (52)

Maßgebende Brems Hundertstel 29
Mindestbrems Hundertstel 26

Last 1200 t

			Dg 6420 (60,3) B		Dg 6422 (60,3) B		
1	2	3	4	6	4	6	8
		Frankfurt (Oder) Pbf ..	—	14,38	—	17,05	
5,3		Rosengarten Pbf	—	50	—	17	8,5
		oder					
		Frankfurt (Oder) Vbf ▼ ..	—	14,35	—	17,02	
3,8		Rosengarten Gbf	—	45	—	12	5,0
1,7		Rosengarten Pbf	—	50	—	17	2,1
5,1		Pillgram	—	15,00	—	27	5,6
3,2		Jacobsdorf (Mark)	—	05	—	32	3,5
5,1		Briesen (Mark)	—	12	—	39	5,6
4,0		Bk Madlitz §	—	—	—	—	—
4,0		Berkenbrück	—	23	—	50	8,8
		Bk Beerenbusch § ...	—	—	—	—	—
3,9		Fürstenwalde (Spree) ..	—	33	—	18,00	8,0
3,6		Bk Neuland §	—	—	—	—	—
2,8		Bk Heidehaus	—	42	—	09	7,2
3,2		Hangelsberg	—	47	—	14	3,6
4,2		Bk Grünheide	—	52	—	19	4,5
2,9		Fangschleuse	—	56	—	23	3,2
6,3		Erkner	16,05	16,45	18,32	19,11	6,8
2,3		Wilhelmshagen §	—	—	—	—	—
2,8		Rahnsdorf	—	55	—	21	5,6
4,6		Berlin-Friedrichshagen..	—	17,01	—	27	5,0
2,9		Berlin-Köpenick	—	05	—	31	3,2
1,6		Abzw Stadtforst	—	08	—	34	1,8
1,3		Abzw Ostendgestell ..	—	10	—	36	1,4
1,7		Karlshorst	—	13	—	39	1,8
2,3		Bln-Rummelsburg ▼	17,18	—	19,44	—	3,2
76,7							85,9

Berlin-Rummelsburg - Frankfurt (Oder)							
Höchstgeschwindigkeit 55 km/h G 56.15 (52)				Maßgebende Brems-hundertstel 29 Mindestbrems-hundertstel 26			
				Last 1200 t			
				Dg 6421 (60,3) B		Dg 6423 (60,3) B	
1	2	3	4	6	4	6	8
		Berlin-Rummelsburg ...	—	13,45	—	15,40	
2,3		Karlshorst	—	52	—	47	3,5
1,7		Abzw Ostendgestell ..	—	55	—	50	1,8
1,3		Abzw Stadtforst	—	57	—	52	1,4
1,6		Berlin-Köpenick	—	14,00	—	55	1,8
2,9		Berlin-Friedrichshagen..	—	04	—	59	3,2
4,6		Rahnsdorf	—	10	—	16,05	5,1
2,8		Wilhelmshagen §	—	—	—	—	—
2,3		Erkner	14,18	38	16,13	40	5,6
6,3		Fangschleuse	—	48	—	50	7,0
2,9		Bk Grünheide	—	52	—	54	3,2
4,2		Hangelsberg	—	57	—	59	4,6
3,2		Bk Heidehaus	—	15,01	—	17,04	3,6
2,8		Bk Neuland §	—	—	—	—	—
3,6		Fürstenwalde (Spree) ..	—	10	—	13	7,0
3,9		Bk Beerenbusch § ...	—	—	—	—	—
3,4		Berkenbrück	—	20	—	23	8,0
4,0		Bk Madlitz §	—	—	—	—	—
4,0		Briesen (Mark)	—	31	—	34	8,8
5,1		Jacobsdorf (Mark)	—	38	—	41	5,6
3,2		Pillgram	—	43	—	46	3,6
5,1		Rosengarten Pbf	—	51	—	54	5,6
1,7		▼ Rosengarten Gbf	—	54	—	57	1,9
3,8		▼ Frankfurt (Oder) Vbf ▼ .	16,02	—	18,05	—	5,5
76,7		oder					86,8
		Rosengarten Pbf	—	15,51	—	17,54	
5,3		Frankfurt (Oder) Pbf ...	16,01	—	18,04	—	8,5

Frankfurt (Oder)—Berlin-Rummelsburg

Höchstgeschwindigkeit 55 km/h
G 56.15 (52)

Last 1200 t

Maßgebende Brems Hundertstel 29
Mindestbrems Hundertstel 26

			Dg 6424 (60,3) B		Dg 6426 (60,3) B		
1	2	3	4	6	4	6	8
		Frankfurt (Oder) Pbf ..	—	18,56	—	19,35	
5,3		Rosengarten Pbf	—	19,08	—	47	8,5
		oder					
		Frankfurt (Oder) Vbf ..	—	18,53	—	19,32	
3,8		▼ Rosengarten Gbf	—	19,03	—	42	5,0
1,7		▼ Rosengarten Pbf	—	08	—	47	2,1
5,1		Pillgram	—	18	—	57	5,6
3,2		Jacobsdorf (Mark)	—	23	—	20,02	3,5
5,1		Briesen (Mark)	—	30	—	09	5,6
4,0		Bk Madlitz §	—	—	—	—	—
4,0		Berkenbrück	—	41	—	20	8,8
3,4		Bk Beerenbusch § ...	—	—	—	—	—
3,9		Fürstenwalde (Spree) ..	—	51	—	30	8,0
3,6		Bk Neuland §	—	—	—	—	—
2,8		Bk Heidehaus	—	20,00	—	39	7,2
3,2		Hangelsberg	—	05	—	44	3,6
4,2		Bk Grünheide	—	10	—	49	4,5
2,9		Fangschleuse	—	14	—	53	3,2
6,3		Erkner	20,23	48	21,02	21,39	6,8
2,3		Wilhelmshagen §	—	—	—	—	—
2,8		Rahnsdorf	—	58	—	49	5,6
4,6		Berlin-Friedrichshagen..	—	21,04	—	55	5,0
2,9		Berlin-Köpenick	—	08	—	59	3,2
1,6		Abzw Stadtforst	—	11	—	22,02	1,8
1,3		Abzw Ostendgestell ..	—	13	—	04	1,4
1,7		Karlshorst	—	16	—	07	1,8
2,3		Bln-Rummelsburg ▼	21,21	—	22,12	—	3,2
76,7							

Berlin-Rummelsburg—Frankfurt (Oder)Höchstgeschwindigkeit 55 km/h
G 56.15 (52)

Last 1200 t

Maßgebende Brems Hundertstel 29
Mindestbrems Hundertstel 26

		Dg 6425 (60,3) B		Dg 6427 (60,3) B			
1	2	3	4	6	4	6	8
		Berlin-Rummelsburg ...	—	16,30	—	17,40	~~~~~
2,3		Karlshorst	—	37	—	47	3,5 ~~~~~
1,7		Abzw Ostendgestell ..	—	40	—	50	1,8
1,3		Abzw Stadtforst	—	42	—	52	1,4
1,6		Berlin-Köpenick	—	45	—	55	1,8
2,9		Berlin-Friedrichshagen..	—	49	—	59	3,2
4,6		Rahnsdorf	—	55	—	18,05	5,1
2,8		Wilhelmshagen §	—	—	—	—	—
2,3		Erkner	17,03	17,50	18,13	33	5,6
6,3		Fangschleuse	—	18,00	—	43	7,0
2,9		Bk Grünheide	—	04	—	47	3,2
4,2		Hangelsberg	—	09	—	52	4,6
3,2		Bk Heidehaus	—	13	—	56	3,6
2,8		Bk Neuland §	—	—	—	—	—
3,6		Fürstenwalde (Spree) ...	—	22	—	19,05	7,0
3,9		Bk Beerenbusch § ...	—	—	—	—	—
3,4		Berkenbrück	—	32	—	15	8,0
4,0		Bk Madlitz §	—	—	—	—	—
4,0		Briesen (Mark)	—	43	19,26	43	8,8
5,1		Jacobsdorf (Mark)	—	50	—	52	5,6
3,2		Pillgram	—	55	—	57	3,6
5,1		Rosengarten Pbf	—	19,03	—	20,05	5,6
1,7		▼ Rosengarten Gbf	—	06	—	08	1,9 ~~~~~
3,8		▼ Frankfurt (Oder) Vbf ▼ .	19,14	—	20,16	—	5,5 ~~~~~
76,7		oder					86,8
		Rosengarten Pbf	—	19,03	—	20,05	
5,3		Frankfurt (Oder) Pbf ...	19,13	—	20,15	—	8,5

ZZ

Frankfurt (Oder)—Berlin-Rummelsburg

Höchstgeschwindigkeit 55 km/h

Maßgebende Bremswert 29

G 56.15 (52)

Last 1200 t

Mindestbremswert 26

			Dg 6428 (60,3) B		Dg 6430 (60,3) B		
1	2	3	4	6	4	6	8
		Frankfurt (Oder) Pbf ..	—	22,00	—	23,20	
5,3		Rosengarten Pbf	—	12	—	32	8,5
		oder					
		Frankfurt (Oder) Vbf ..	—	21,57	—	23,17	
3,8		▼ Rosengarten Gbf	—	22,07	—	27	5,0
1,7		▼ Rosengarten Pbf	—	12	—	32	2,1
5,1		Pillgram	—	22	—	42	5,6
3,2		Jacobsdorf (Mark)	—	27	—	47	3,5
5,1		Briesen (Mark)	—	34	—	54	5,6
4,0		Bk Madlitz §	—	—	—	—	—
4,0		Berkenbrück	—	45	—	0,05	8,8
3,4		Bk Beerenbusch § ...	—	—	—	—	—
3,9		Fürstenwalde (Spree) ..	—	55	—	15	8,0
3,6		Bk Neuland §	—	—	—	—	—
2,8		Bk Heidehaus	—	23,04	—	24	7,2
3,2		Hangelsberg	—	09	—	29	3,6
4,2		Bk Grünheide	—	14	—	34	4,5
2,9		Fangschleuse	—	18	—	38	3,2
6,3		Erkner	23,27	52	0,47	1,12	6,8
2,3		Wilhelmshagen §	—	—	—	—	—
2,8		Rahnsdorf	—	0,02	—	22	5,6
4,6		Berlin-Friedrichshagen..	—	08	—	28	5,0
2,9		Berlin-Köpenick	—	12	—	32	3,2
1,6		Abzw Stadtforst	—	15	—	35	1,8
1,3		Abzw Ostendgestell ..	—	17	—	37	1,4
1,7		Karlshorst	—	20	—	40	1,8
2,3		Bln-Rummelsburg ▼	0,25	—	1,45	—	3,2
76,7							85,9

Berlin-Rummelsburg — Frankfurt (Oder)

Höchstgeschwindigkeit **55 km/h** Maßgebende Brems-hundertstel **29**
 G 56.15 (52) Last **1200 t** Mindestbrems-hundertstel **26**

			Dg 6429 (60,3) B		Dg 6431 (60,3) B		
1	2	3	4	6	4	6	8
		Berlin-Rummelsburg ...	—	19,22	—	20,20	
2,3		Karlshorst	—	29	—	27	3,5
1,7		Abzw Ostendgestell ..	—	32	—	30	1,8
1,3		Abzw Stadtforst	—	34	—	32	1,4
1,6		Berlin-Köpenick	—	37	—	35	1,8
2,9		Berlin-Friedrichshagen..	—	41	—	39	3,2
4,6		Rahnsdorf	—	47	—	45	5,1
2,8		Wilhelmshagen §	—	—	—	—	—
2,3		Erkner	19,55	20,17	20,53	21,28	5,6
6,3		Fangschleuse	—	27	—	38	7,0
2,9		Bk Grünheide	—	31	—	42	3,2
4,2		Hangelsberg	—	36	—	47	4,6
3,2		Bk Heidehaus	—	40	—	51	3,6
2,8		Bk Neuland §	—	—	—	—	—
3,6		Fürstenwalde (Spree) ..	—	49	—	22,00	7,0
3,9		Bk Beerenbusch § ...	—	—	—	—	—
3,4		Berkenbrück	—	59	—	10	8,0
4,0		Bk Madlitz §	—	—	—	—	—
4,0		Briesen (Mark)	—	21,10	—	21	8,8
5,1		Jacobsdorf (Mark)	—	17	—	28	5,6
3,2		Pillgram	—	22	—	33	3,6
5,1		Rosengarten Pbf	—	30	—	41	5,6
1,7		▼ Rosengarten Gbf	—	33	—	44	1,9
3,8		▼ Frankfurt (Oder) Vbf ▼ .	21,41	—	22,52	—	5,5
<u>76,7</u>		oder					<u>86,8</u>
		Rosengarten Pbf	—	21,30	—	22,41	
5,3		Frankfurt (Oder) Pbf ...	21,40	—	22,51	—	8,5

Berlin-Rummelsburg—Frankfurt (Oder)							
Höchstgeschwindigkeit 55 km/h G 56.15 (52)				Maßgebende Brems Hundertstel 29 Mindestbrems Hundertstel 26			
Last 1200 t				Dg 6433 (60,3) B		Dg 6435 (60,3) B	
1	2	3	4	6	4	6	8
		Berlin-Rummelsburg ...	—	21,55	—	22,30	
2,3		Karlshorst	—	22,02	—	37	3,5
1,7		Abzw Ostendgestell ..	—	05	—	40	1,8
1,3		Abzw Stadtforst	—	07	—	42	1,4
1,6		Berlin-Köpenick	—	10	—	45	1,8
2,9		Berlin-Friedrichshagen..	—	14	—	49	3,2
4,6		Rahnsdorf	—	20	—	55	5,1
2,8		Wilhelmshagen §	—	—	—	—	—
2,3		Erkner	22,28	22,56	23,03	23,31	5,6
6,3		Fangschleuse	—	23,06	—	41	7,0
2,9		Bk Grünheide	—	10	—	45	3,2
4,2		Hangelsberg	—	15	—	50	4,6
3,2		Bk Heidehaus	—	20	—	54	3,6
2,8		Bk Neuland §	—	—	—	—	—
3,6		Fürstenwalde (Spree) ..	—	29	0,03	0,23	7,0
3,9		Bk Beerenbusch § ...	—	—	—	—	—
3,4		Berkenbrück	—	39	—	35	8,0
4,0		Bk Madlitz §	—	—	—	—	—
4,0		Briesen (Mark)	—	50	—	46	8,8
5,1		Jacobsdorf (Mark)	—	57	—	53	5,6
3,2		Pillgram	—	0,03	—	58	3,6
5,1		Rosengarten Pbf	—	11	—	1,06	5,6
1,7		▼ Rosengarten Gbf	—	14	—	09	1,9
3,8		▼ Frankfurt (Oder) Vbf ▼	0,22	—	1,17	—	5,5
76,7		oder					86,8
		Rosengarten Pbf	—	0,11	—	1,06	
5,3		Frankfurt (Oder) Pbf ..	0,21	—	1,16	—	8,5

Seddin Vbf—SAR—Frankfurt (Oder) Vbf							
Höchstgeschwindigkeit 55 km/h				Maßgebende Brems Hundertstel 33			
G 56.15 (52)				Last 1000 t		Mindestbrems Hundertstel 30	
			Dg 6451 (60,3) B		□ Dg 6453 (60,1)		
1	2	3	4	6	4	6	8
		Seddin Vbf	—	4,00	—	12,30	
		Abzw Stadtforst	—	5,36	—	14,38	—
1,6		Berlin-Köpenick	—	39	—	42	1,8
2,9		Berlin-Friedrichshagen..	—	43	—	46	3,2
4,6		Rahnsdorf	—	49	—	53	5,1
2,8		Wilhelmshagen §	—	—	—	—	—
2,3		Erkner	5,58	6,52	15,01	15,50	5,6
6,3		Fangschleuse	—	7,02	—	16,00	7,0
2,9		Bk Grünheide	—	06	—	04	3,2
4,2		Hangelsberg	—	11	—	09	4,6
3,2		Bk Heidehaus	—	15	—	13	3,6
2,8		Bk Neuland §	—	—	—	—	—
3,6		Fürstenwalde (Spree) ..	7,24	54	16,22	46	7,0
3,9		Bk Beerenbusch § ...	—	—	—	—	—
3,4		Berkenbrück	—	8,06	—	58	8,0
4,0		Bk Madlitz §	—	—	—	—	—
4,0		Briesen (Mark)	—	17	—	17,09	8,8
5,1		Jacobsdorf (Mark)	—	24	—	16	5,6
3,2		Pillgram	—	29	—	22	3,6
5,1		Rosengarten Pbf	—	37	—	30	5,6
1,7		▼ Rosengarten Gbf	—	40	—	33	1,9
3,8		▼ Frankfurt (Oder) Vbf▼..	8,48	—	17,41	—	5,5
							80,1
71,4							

Rangierminuten nach Rangierdienststart 2: Dg 6451 = 45 Min
Dg 6453 = 50 Min

Frankfurt (Oder) Vbf—SAR—Seddin VbfHöchstgeschwindigkeit 55 km/h
G 56.15 (52)

Last 800 t

Maßgebende Brems Hundertstel 33
Mindestbrems Hundertstel 39

			□ Dg 6452 (60,1)		□ Dg 6454 (60,1)		
1	2	3	4	6	4	6	8
		Frankfurt (Oder) Vbf ...	—	5,52	—	13,00	
3,8		▼ Rosengarten Gbf	—	6,02	—	10	5,0
1,7		▼ Rosengarten Pbf	—	06	—	14	2,1
5,1		Pillgram	—	15	—	23	5,6
3,2		Jacobsdorf (Mark)	—	19	—	27	3,5
5,1		Briesen (Mark)	—	26	—	34	5,6
4,0		Bk Madlitz §	—	—	—	—	—
4,0		Berkenbrück	—	36	—	44	8,8
3,4		Bk Beerenbusch § ...	—	—	—	—	—
3,9		Fürstenwalde (Spree) ..	6,46	7,16	13,54	14,24	8,0
3,6		Bk Neuland §	—	—	—	—	—
2,8		Bk Heidehaus	—	26	—	34	7,2
3,2		Hangelsberg	—	30	—	38	3,6
4,2		Bk Grünheide	—	35	—	43	4,5
2,9		Fangschleuse	—	39	—	47	3,2
6,3		Erkner	7,48	8,14	14,56	15,44	6,8
2,3		Wilhelmshagen §	—	—	—	—	—
2,8		Rahnsdorf	—	23	—	53	5,6
4,6		Berlin-Friedrichshagen..	—	29	—	59	5,0
2,9		Berlin-Köpenick	—	33	—	16,03	3,2
1,6		Abzw Stadtforst	—	36	—	06	1,8
71,4							79,5
		Weiter nach Buchfahrplan Heft 8b					
		Seddin Vbf	9,56	—	17,21	—	

Rangierminuten nach Rangierdienststart 2: Dg 6452 = 50 Min
Dg 6454 = 50 Min

Seddin Vbf—SAR—Frankfurt (Oder) VbfHöchstgeschwindigkeit 55 km/h
G 56.15 (52)

Last 1000 t

Maßgebende Brems Hundertstel 33
Mindestbrems Hundertstel 30

			□ Dg 6455 (60,1)				
1	2	3	4	6	4	6	8
		Seddin Vbf	—	22,09			—
		Abzw Stadtforst	—	23,26			—
1,6		Berlin-Köpenick	—	29			1,8
2,9		Berlin-Friedrichshagen..	—	33			3,2
4,6		Rahnsdorf	—	39			5,1
2,8		Wilhelmshagen §	—	—			—
2,3		Erkner	23,47	0,21			5,6
6,3		Fangschleuse	—	31			7,0
2,9		Bk Grünheide	—	35			3,2
4,2		Hangelsberg	—	40			4,6
3,2		Bk Heidehaus	—	44			3,6
2,8		Bk Neuland §	—	—			—
3,6		Fürstenwalde (Spree) ..	0,53	1,18			7,0
3,9		Bk Beerenbusch § ...	—	—			—
3,4		Berkenbrück	—	30			8,0
4,0		Bk Madlitz §	—	—			—
4,0		Briesen (Mark)	—	41			8,8
5,1		Jacobsdorf (Mark)	—	48			5,6
3,2		Pillgram	—	53			3,6
5,1		Rosengarten Pbf	—	2,01			5,6
1,7		▼ Rosengarten Gbf	—	03			1,9
3,8		▼ Frankfurt (Oder) Vbf▼.	2,11	—			5,5
71,4							80,1

Rangierminuten nach Rangierdienststart 2: Dg 6455 = 50 Min

Frankfurt (Oder) Vbf—SAR—Seddin Vbf

Höchstgeschwindigkeit 55 km/h
G 56.15 (52)

Last 800 t

Maßgebende Brems-hundertstel 33
Mindestbrems-hundertstel 30

			□ Dg 6456 (60,1)				
1	2	3	4	6	4	6	8
		Frankfurt (Oder) Vbf ..	—	19,51			
3,8		▼ Rosengarten Gbf	—	20,01			5,0
1,7		▼ Rosengarten Pbf	—	05			2,1
5,1		Pillgram	—	14			5,6
3,2		Jacobsdorf (Mark)	—	18			3,5
5,1		Briesen (Mark)	—	25			5,6
4,0		Bk Madlitz §	—	—			—
4,0		Berkenbrück	—	35			8,8
3,4		Bk Beerenbusch § ...	—	—			—
3,9		Fürstenwalde (Spree) ..	20,45	21,10			8,0
3,6		Bk Neuland §	—	—			—
2,8		Bk Heidehaus	—	20			7,2
3,2		Hangelsberg	—	24			3,6
4,2		Bk Grünheide	—	29			4,5
2,9		Fangschleuse	—	33			3,2
6,3		Erkner	21,42	22,21			6,8
2,3		Wilhelmshagen §	—	—			—
2,8		Rahnsdorf	—	30			5,6
4,6		Berlin-Friedrichshagen..	—	36			5,0
2,9		Berlin-Köpenick	—	40			3,2
1,6		Abzw Stadtforst	—	43			1,8
71,4							79,5
		Weiter nach Buchfahrplan Heft 8b					
		Seddin Vbf	23,59	—			

Rangierminuten nach Rangierdienststart 2: Dg 6456 = 50 Min

**Falkenberg (Elster) — Jüterbog — Ludwigsfelde — Bln-Köpenick —
Frankfurt (Oder) Vbf**

Höchstgeschwindigkeit 55 km/h
G 56.15 (52)

Last 1200 t

Maßgebende Brems Hundertstel 33
Mindestbrems Hundertstel 30

			Dg 7815 (60,1)				
1	2	3	4	6	4	6	8
		Jüterbog	9,41	9,58			
		Abzw Stadtforst	—	12,09			
1,6		Berlin-Köpenick	12,13	12,38			1,8
2,9		Berlin-Friedrichshagen ..	—	44			3,2
4,6		Rahnsdorf	—	50			5,1
2,8		Wilhelmshagen §	—	—			
2,3		Erkner	12,59	13,45			5,6
6,3		Fangschleuse	—	56			7,0
2,9		Bk Grünheide	—	14,00			3;2
4,2		Hanelsberg	—	05			4,6
3,2		Bk Heidehaus	—	10			3,6
2,8		Bk Neuland §	—	—			—
3,6		Fürstenwalde (Spree) ...	—	19			7,0
3,9		Bk Beerenbusch § ...	—	—			—
3,4		Berkenbrück	—	30			8,0
4,0		Bk Madlitz §	—	—			—
4,0		Briesen (Mark)	—	42			8,8
5,1		Jacobsdorf (Mark)	—	49			5,6
3,2		Pillgram	—	54			3,6
5,1		Rosengarten Pbf	—	15,02			5,6
1,7		Rosengarten Gbf	—	05			1,9
3,8		Frankfurt (Oder) Vbf ▼	15,13	—			5,5
							80,1
							71,4

**Frankfurt (Oder) Vbf -- Bln-Köpenick -- Ludwigsfelde -- Jüterbog --
Falkenberg (Elster)**

Höchstgeschwindigkeit 55 km/h
G 56.15 (52) Last 1200 t Maßgebende Brems Hundertstel 33
Mindestbrems Hundertstel 30

			Dg 7816 (60,1)				
1	2	3	4	6	4	6	8
		Frankfurt (Oder) Vbf ..	—	18,14			
3,8		▼ Rosengarten Gbf	—	24			5,0
1,7		▼ Rosengarten Pbf	—	29			2,1
5,1		Pillgram	—	39			5,6
3,2		Jacobsdorf (Mark)	—	44			3,5
5,1		Briesen (Mark)	—	51			5,6
4,0		Bk Madlitz §	—	—			—
4,0		Berkenbrück	—	19,02			8,8
3,4		Bk Beerenbusch	—	—			—
3,9		Fürstenwalde (Spree) ...	—	12			8,0
3,6		Bk Neuland §	—	—			—
2,8		Bk Heidehaus	—	21			7,2
3,2		Hangelsberg	—	26			3,6
4,2		Bk Grünheide	—	31			4,5
2,9		Fangschleuse	—	35			3,2
6,3		Erkner	19,44	20,35			6,8
2,3		Wilhelmshagen §	—	—			—
2,8		Rahnsdorf	—	45			5,6
4,6		Berlin-Friedrichshagen..	—	51			5,0
2,9		Berlin-Köpenick	20,56	21,40			3,2
1,6		Abzw Stadtforst	—	44			1,8
<u>71,4</u>							<u>79,5</u>
		Weiter nach Buchfahrplan Heft 8b					
		Jüterbog	0,45	1,26			

**Halberstadt—Wiesenburg—Seddin—Bin-Köpenick—Frankfurt (Oder) Vbf—
Werkbahnhof Ziltendorf**

Höchstgeschwindigkeit **55 km/h** Maßgebende Brems-hundertstel **33**
G 56.15 (52) Last **1200 t** Mindestbrems-hundertstel **30**

			Gag 7861 (67,1)				
1	2	3	4	6	4	6	8
		Seddin	2,17	3,32			
		Abzw Stadtforst	—	4,49			
1,6		Berlin-Köpenick	4,53	5,17			1,8
2,9		Berlin-Friedrichshagen..	—	23			3,2
4,6		Rahnsdorf	—	29			5,1
2,8		Wilhelmshagen §	—	—			—
2,3		Erkner	5,38	6,12			5,6
6,3		Fangschleuse	—	22			7,0
2,9		Bk Grünheide	—	26			3,2
4,2		Hangelsberg	—	31			4,6
3,2		Bk Heidehaus	—	35			3,6
2,8		Bk Neuland §	—	—			—
3,6		Fürstenwalde (Spree) ...	—	44			7,0
3,9		Bk Beerenbusch § ...	—	—			—
3,4		Berkenbrück	—	54			8,0
4,0		Bk Madlitz §	—	—			—
4,0		Briesen (Mark)	—	7,05			8,8
5,1		Jacobsdorf (Mark)	—	12			5,6
3,2		Pillgram	—	17			3,6
5,1		Rosengarten Pbf	—	25			5,6
1,7		Rosengarten Gbf	—	28			1,9
3,8		Frankfurt (Oder) Vbf ▼	7,37	8,10			5,5
71,4							80,1

Weiter Seite 64

Anschlußpläne für Kalitranporte
Gerstungen—Weißenfels—Halle (S) Gbf—Jüterbog—Ludwigsfelde—SAR—
Eichgestell—Bln-Köpenick—Frankfurt (Oder)

Gag 7931 (67,3) B

Eichgestell	—	—		
Abzw Stadtforst	—	—		
Bln-Köpenick	—	—	Weiter im Plan Dg	B

Gag 7933 (67,3) B

Eichgestell	—	—		
Abzw Stadtforst	—	—		
Bln-Köpenick	—	—	Weiter im Plan Dg	B

Gag 7939 (67,3) B

Eichgestell	—	—		
Abzw Stadtforst	—	—		
Bln-Köpenick	—	—	Weiter im Plan Dg	B

Gag 7943 (67,3) B

Eichgestell	—	—		
Abzw Stadtforst	—	—		
Bln-Köpenick	—	—	Weiter im Plan Dg	B

Anschlußpläne für Kalitransporte
Nordhausen—Güsten—Wiesenburg—Seddin Vbf—SAR—Eichgestell—
Bln-Köpenick—Frankfurt (Oder)

Gag 27945 (67,3) B

Eichgestell	—	—		
Abzw Stadtforst	—	—		
Bln-Köpenick	—	—	Weiter im Plan Dg	B

Gag 27947 (67,3) B

Eichgestell	—	—		
Abzw Stadtforst	—	—		
Bln-Köpenick	—	—	Weiter im Plan Dg	B

Gag 27951 (67,3) B

Eichgestell	—	—		
Abzw Stadtforst	—	—		
Bln-Köpenick	—	—	Weiter im Plan Dg	B

Gag 27955 (67,3) B

Eichgestell	—	—		
Abzw Stadtforst	—	—		
Bln-Köpenick	—	—	Weiter im Plan Dg	B

N 8121 (70,1)

Berlin-Rummelsburg—Frankfurt (Oder) Vbf

Höchstgeschwindigkeit 55 km/h
G 56.15 (52)

Maßgebende Brems Hundertstel 29
Mindestbrems Hundertstel 26

Last 1000 t

1	2	3	4	5	6	7	8	9	11
		Berlin-Rummelsburg	—	—	0,30				
2,3		Karlshorst	—	—	37	7	3,5		
1,7		Abzw Ostendgestell	—	—	40	3	1,8	15	
1,3		Abzw Stadforst ..	—	—	42	2	1,4	8,9	
1,6		Berlin-Köpenick	0,45	25	1,10	3	2,2		
2,9		Bln-Friedrichshagen..	—	—	16	6	3,7		
4,6		Rahnsdorf	—	—	22	6	5,1	21	
2,8		Wilhelmshagen §	—	—	—	—	—	14,8	
2,3		Erkner	1,31	40	2,11	9	6,0		
6,3		Fangschleuse	—	×	21	10	7,5	20	
2,9		Bk Grünheide	—	—	25	4	3,3	15,2	
4,2		Hangelsberg	2,31	14	45	6	4,4		
3,2		Bk Heidehaus	—	—	51	6	4,7	15	
2,8		Bk Neuland §	—	—	—	—	—	11,9	
3,6		Fürstenwalde (Spree)	3,00	49	3,49	9	7,2		
3,9		Bk Beerenbusch § ..	—	—	—	—	—		
3,4		Berkenbrück	—	×	4,01	12	8,8		
4,0		Bk Madlitz §	—	—	—	—	—		
4,0		Briesen (Mark)	4,13	35	48	12	9,6		
5,1		Jacobsdorf (Mark) ...	57	10	5,07	9	6,2		
3,2		Pillgram	5,13	10	23	6	4,2		
5,1		Rosengarten Pbf	—	—	32	9	6,1	12	
1,7		Rosengarten Gbf	—	×	35	3	2,2	8,3	
3,8		Frankfurt (O)-Vbf ▼..	5,43	—	—	8	5,3		
76,7				183		130	93,2		

Rangierminuten nach Rangierdienststart 2 = 180 Min

□ N 8122 (70,1)

Frankfurt (Oder) Vbf—Berlin-Rummelsburg

Höchstgeschwindigkeit 55 km/h
G 56.15 (52) Last 1000 t Maßgebende Brems Hundertstel 29
Mindestbrems Hundertstel 26

1	2	3	4	5	6	7	8	9	11
		Frankfurt (O) Vbf ...	—	—	1,53				
3,8		▼ Rosengarten Gbf	—	×	2,03	10	5,6		
1,7		▼ Rosengarten Pbf	—	—	08	5	3,9	15	
5,1		Pillgram	2,18	12	30	10	5,8	9,7	
3,2		Jacobsdorf (Mark) ...	37	12	49	7	4,2		
5,1		Briesen (Mark)	59	23	3,22	10	6,3		
4,0		Bk Madlitz §	—	—	—	—	—		
4,0		Berkenbrück	3,35	12	47	13	9,5		
3,4		Bk Beerenbusch §.	—	—	—	—	—		
3,9		Fürstenwalde (Spree)	4,00	55	4,55	13	8,7		
3,6		Bk Neuland §	—	—	—	—	—	16	
2,8		Bk Heidehaus	—	—	5,05	10	7,6	12,0	
3,2		Hangelsberg	5,11	32	43	6	4,4		
4,2		Bk Grünheide	—	—	50	7	4,5	20	
2,9		Fangschleuse	—	×	54	4	4,0	15,7	
6,3		Erkner	6,03	52	6,55	9	7,2		
2,3		Wilhelmshagen §	—	—	—	—	—		
2,8		Rahnsdorf	—	—	7,05	10	6,1	21	
4,6		Bln-Friedrichshagen..	—	—	11	6	5,1	14,6	
2,9		Berlin-Köpenick	7,16	27	43	5	3,4		
1,6		Abzw Stadtforst ..	—	—	47	4	2,3		
1,3		Abzw Ostendgestell	—	—	49	2	1,4	14	
1,7		Karlshorst	—	—	52	3	1,8	8,7	
2,3		Bln-Rummelsburg ▼ ..	7,57	—	—	5	3,2		
76,7				225		139	95,0		

Rangierminuten nach Rangierdienststart 2 = 200 Min

□ N 8123 (70,1)

Berlin-Rummelsburg—Frankfurt (Oder) Vbf

Höchstgeschwindigkeit 55 km/h
G 56.15 (52)

Last 1000 t

Maßgebende Brems Hundertstel 29
Mindestbrems Hundertstel 26

1	2	3	4	5	6	7	8	9	11
		Berlin-Rummelsburg .	—	—	11,20				
2,3		Karlshorst	—	—	27	7	3,5		
1,7		Abzw Ostendgestell	—	—	30	3	1,8	15	
1,3		Abzw Stadtforst ..	—	—	32	2	1,4	8,9	
1,6		Berlin-Köpenick	11,35	27	12,02	3	2,2		
2,9		Bln-Friedrichshagen..	—	—	08	6	3,7		
4,6		Rahnsdorf	—	—	14	6	5,1	20	
2,8		Wilhelmshagen §	—	—	—	—	—	14,8	
2,3		Erkner	12,22	58	13,20	8	6,0		
6,3		Fangschleuse	—	×	30	10	7,5	20	
2,9		Bk Grünheide	—	—	34	4	3,3	15,2	
4,2		Hangelsberg	13,40	33	14,13	6	4,4		
3,2		Bk Heidehaus	—	—	19	6	4,7	15	
2,8		Bk Neuland §	—	—	—	—	—	11,9	
3,6		Fürstenwalde (Spree)	14,28	54	15,22	9	7,2		
3,9		Bk Beerenbusch §..	—	—	—	—	—		
3,4		Berkenbrück	15,35	12	47	13	8,8		
4,0		Bk Madlitz §	—	—	—	—	—		
4,0		Briesen (Mark)	16,00	42	16,42	13	9,6		
5,1		Jacobsdorf (Mark) ...	51	16	17,07	9	6,2		
3,2		Pillgram	17,13	19	32	6	4,2		
5,1		Rosengarten Pbf	—	—	41	9	6,1	12	
1,7		▼ Rosengarten Gbf	—	×	44	3	2,2	8,3	
3,8		▼ Frankfurt (O) Vbf ▼..	17,52	—	—	8	5,3		
76,7				261		131	93,2		

Rangierminuten nach Rangierdienststart 2 = 240 Min

□ N 8126 (70,1)

Frankfurt (Oder) Vbf—Berlin-Rummelsburg

Höchstgeschwindigkeit 55 km/h
G 56.15 (52) Last 1000 t Maßgebende Brems Hundertstel 29
Mindestbrems Hundertstel 26

1	2	3	4	5	6	7	8	9	11
		Frankfurt (O) Vbf ...	—	—	15,30				
3,8		▼ Rosengarten Gbf	—	×	40	10	5,6		
1,7		▼ Rosengarten Pbf	—	—	45	5	3,9	15	
								9,7	
5,1		Pillgram	15,55	12	16,07	10	5,8		
3,2		Jacobsdorf (Mark) ...	16,14	12	26	7	4,2		
5,1		Briesen (Mark)	16,36	24	17,00	10	6,3		
4,0		Bk Madlitz §	—	—	—	—	—		
4,0		Berkenbrück	17,13	19	32	13	9,5		
3,4		Bk Beerenbusch §..	—	—	—	—	—		
3,9		Fürstenwalde (Spree)	17,45	37	18,22	13	8,7		
3,6		Bk Neuland §	—	—	—	—	—	15	
2,8		Bk Heidehaus	—	—	31	9	7,6	12,0	
3,2		Hangelsberg	18,37	23	19,00	6	4,4		
4,2		Bk Grünheide	—	—	07	7	4,5	20	
2,9		Fangschleuse	—	×	11	4	4,0	15,7	
6,3		Erkner	19,20	55	20,15	9	7,2		
2,3		Wilhelmshagen §	—	—	—	—	—		
2,8		Rahnsdorf	—	—	25	10	6,1	21	
								14,6	
4,6		Bln-Friedrichshagen..	—	—	31	6	5,1		
2,9		Berlin-Köpenick	20,36	24	21,00	5	3,4		
1,6		Abzw Stadtforst ..	—	—	04	4	2,3		
1,3		Abzw Ostendgestell	—	—	06	2	1,4	14	
								8,7	
1,7		Karlshorst	—	—	09	3	1,8		
2,3		Bln-Rummelsburg ▼..	21,14	—	—	5	3,2		
76,7				206		138	95,0		

Rangierminuten nach Rangierdienststart 2 = 200 Min

Lgo 10 208 (69,2)

Fürstenwalde (Spree) — Berlin-Rummelsburg

Höchstgeschwindigkeit 55 km/h G 56.15 (52)		Last 600 t				Maßgebende Brems Hundertstel 29 Mindestbrems Hundertstel 26			
1	2	3	4	5	6	7	8	9	11
		Fürstenwalde (Spree)	—	—	13,45				
3,6		Bk Neuland §	—	—	—	—	—	13	
2,8		Bk Heidehaus	—	—	54	9	7,2	10,8	
3,2		Hangelsberg	—	—	58	4	3,6		
4,2		Bk Grünheide	—	—	14,03	5	4,5	18	
2,9		Fangschleuse	—	—	07	4	3,2	14,5	
6,3		Erkner	14,16	39	46	9	6,8		
2,3		Wilhelmshagen §	—	—	—	—	—		
2,8		Rahnsdorf	—	—	55	9	5,6	20	
4,6		Bln-Friedrichshagen..	—	—	15,01	6	5,0	14,2	
2,9		Berlin-Köpenick	15,06	26	32	5	3,6		
1,6		Abzw Stadtforst ..	—	—	36	4	2,4		
1,3		Abzw Ostendgestell	—	—	38	2	1,4	14	
1,7		Karlshorst	—	—	41	3	1,8	8,8	
2,3		Bln-Rummelsburg ▼	15,46	—	—	5	3,2		
42,5				56		65	48,3		

Rangierminuten nach Rangierdienststart 2 = 50 Min

Übergabezüge

Höchstgeschwindigkeit 40 km/h
Gt 46.16 (93^{o-s})

Last 1000 t

Maßgebende Bremswertstel 25
Mindestbremswertstel 23

		Üb 15 411 B (76,3)	Üb 15 413 B (76,3)	Üb 15 415 (76,1)	Üb 15 417 B (76,3)	Üb 15 419 B (76,3)	Üb 15 421 B (76,3)	
3,8	Bln Ost Gbf	0,10	2,10	4,10	6,10	8,10	10,10	8,5
	Bln-Rummelsburg ▼..	0,20	2,20	4,20	6,20	8,20	10,20	
		Üb 15 423 (76,1)	Üb 15 425 B (76,3)	Üb 15 427 B (76,3)	Üb 15 429 B (76,3)	Üb 15 431 (76,1)	Üb 15 433 B (76,3)	
3,8	Bln Ost Gbf	13,30	14,10	16,10	18,10	20,45	22,10	8,5
	Bln-Rummelsburg ▼..	13,40	14,20	16,20	18,20	20,55	22,20	

		Last 1000 t						
		Üb 15 412 B (76,3)	Üb 15 414 B (76,3)	Üb 15 416 (76,1)	Üb 15 418 B (76,3)	Üb 15 420 B (76,3)	Üb 15 422 (76,1)	
3,8	Bln-Rummelsburg ▼...	1,00	2,50	5,20	7,00	9,00	11,40	8,5
	Bln Ost Gbf	1,10	3,00	5,30	7,10	9,10	11,50	
		Üb 15 424 B (76,3)	Üb 15 426 B (76,3)	Üb 15 428 B (76,3)	Üb 15 430 (76,1)	Üb 15 432 B (76,3)	Üb 15 434 B (76,3)	
3,8	Bln-Rummelsburg ▼...	12,55	15,10	17,10	19,25	21,20	23,10	8,5
	Bln Ost Gbf	13,05	15,20	17,20	19,35	21,30	23,20	

Üb 15453 (76,1)

Berlin-Rummelsburg—Berlin-Köpenick

Höchstgeschwindigkeit 55 km/h Gt 46.16 (93 ⁰⁻⁸)		Last 900 t				Maßgebende Brems-hundertstel 29 Mindestbrems-hundertstel 26			
1	2	3	4	5	6	7	8	9	11
		Berlin-Rummelsburg	—	—	5,05				
2,3		Karlshorst	—	—	12	7	3,5		
1,7		Abzw Ostendgestell	—	—	14	2	1,8		
1,3		Abzw Stadtforst ..	—	—	17	3	1,4		
1,6		Berlin-Köpenick	5,20	—	—	3	2,2		
6,9				—		15	8,9		

Frankfurt (Oder)—Rosengarten Gbf

Höchstgeschwindigkeit 40 km/h Gt 46.16 (93 ⁰⁻⁸)		Last 900 t		Maßgebende Brems-hundertstel 29 Mindestbrems-hundertstel 26		
				Üb 16 201 (76,1)	Üb 16 205 (76,1)	
3,9		Frankfurt (Oder) Vbf		1,00	18,30	
		▼ Rosengarten Gbf		1,10	18,40	8,5

				Üb 16 202 (76,1)	Üb 16 206 (76,1)	
3,9		Rosengarten Gbf		1,45	19,25	
		▼ Frankfurt (Oder) Vbf ▼		1,55	19,35	8,5

- Lz 13309 (96,2) vom Leig 5816 Bln Ost Gbf ab 12,40 Rgb an 12,48
- Lz 13311 (96,2) vom Leig 5822 Bln Ost Gbf ab 13,10 Rgb an 13,18
- Lz 13310 (96,2) zum Leig 5815 Rgb ab 21,10 Bln Ost Gbf an 21,18
- Lz 13312 (96,2) zum Leig 5821 Rgb ab 20,10 Bln Ost Gbf an 20,18

□ De 5058 (50,1)

Angermünde—Freienwalde (Oder)—Werbig Pbf—Frankfurt (Oder)—
Grunow (N-L)—Cottbus

Höchstgeschwindigkeit 60 km/h G 56.15 (52)		Last 700 t			Maßgebende Brems Hundertstel 33 Mindestbrems Hundertstel 30					
1	2	3	4	5	6	7	8	9	10	11
		Angermünde	—	—	6,42					
		Freienwalde (Oder) ..	7,48	—	8,06					
		Wriezen	8,24	—	8,50					
		Werbig Pbf	—	—	9,33					
		Frankfurt (Oder) Vbf	10,20	68	11,28					
2,9		Frankfurt (Oder) Pbf	11,38	27	12,05	10	6,5			
1,7		▼ Abzw Afc	—	—	10	5	3,0			
2,4		Fauler See	—	—	15	5	2,7	24		
9,7		▼ Müllrose	—	—	29	14	11,6	17,3		
5,9		Mixdorf	—	—	37	8	6,3	13		
3,8		Grunow (N-L)	—	—	42	5	4,2	10,5		
26,4				95		47	34,3			
		Cottbus	13,58	—	—					

Leig 5813 (59,1) Mo, Mi, Fr

Cottbus—Guben—Fürstenberg (Oder)—Frankfurt (Oder) Vbf

Höchstgeschwindigkeit 60 km/h G 46.17		Last 150 t				Maßgebende Brems Hundertstel 33 Mindestbrems Hundertstel 30				
1	2	3	4	5	6	7	8	9	10	11
		Cottbus	—	—	2,50					
		Guben	4,44	—	6,24					
		Fürstenberg (Oder) ..	8,13	57	9,10					
6,5		Ziltendorf	9,20	25	45	10	7,5			
2,2		Abzw Wiesenau ...	—	—	49	4	2,5	11		
4,3		▼ Finkenheerd	56	34	10,30	7	5,0	7,5		
4,9		Lossow	—	—	38	8	5,4	20		
5,6		▼ Frankfurt (O) Pbf ▼ .	10,50	20	11,10	12	8,2	13,6		
2,4		Frankfurt (O) Vbf ▼ .	11,18	—	—	8	5,5			
25,9					136	49	34,1			

Leig 5814 (59,1) Mo, Mi, Fr

Frankfurt (Oder) Vbf—Fürstenberg (Oder)—Guben—Cottbus

Höchstgeschwindigkeit 60 km/h G 46.17		Last 150 t				Maßgebende Brems Hundertstel 33 Mindestbrems Hundertstel 30				
1	2	3	4	5	6	7	8	9	10	11
		Frankfurt (Oder) Vbf	—	—	15,12					
2,9		Frankfurt (Oder) Pbf	15,20	18	38	8	6,5			
5,6		▼ Lossow	—	—	48	10	8,0	17		
4,9		Finkenheerd	55	30	16,25	7	5,5	13,5		
4,3		▼ Abzw Wiesenau ...	—	—	32	7	4,8	10		
2,2		Ziltendorf	16,35	25	17,00	3	2,5	7,3		
6,5		Fürstenberg (Oder) ..	17,10	58	18,08	10	7,5			
26,4					131	45	34,8			
		Guben	19,29	—	21,20					
		Cottbus	23,06	—	—					

Cottbus—Fürstenberg (Oder)—Frankfurt (Oder) Vbf

Höchstgeschwindigkeit 55 km/h
 G 56.15 (R 52) Last 1350 t Maßgebende Brems-hundertstel 33
 Mindestbrems-hundertstel 30

			Dg 6101 (60,1)		Dg 6105 (60,3) B		
1	2	3	4	6	4	6	8
		Cottbus	—	0,54	—	2,20	
		Fürstenberg (Oder)	—	2,54	—	4,10	
6,5		Ziltendorf	—	3,05	—	21	7,7
2,2		Abzw Wiesenau	—	08	—	24	2,3
4,3		▼ Finkenheerd	—	14	—	30	5,2
4,9		Lossow	—	22	—	38	5,4
5,6		▼ Frankfurt (O) Pbf ▼ ...	3,36	40	4,52	55	8,3
2,4		Frankfurt (O) Vbf ▼ ...	3,48	—	5,08	—	5,5
<u>25,9</u>							<u>34,4</u>

Senftenberg—Cottbus—Fürstenberg (Oder)—Frankfurt (Oder) Vbf

Höchstgeschwindigkeit 55 km/h
 G 56.15 (R 52) Last 1350 t Maßgebende Brems-hundertstel 33
 Mindestbrems-hundertstel 30

			□ Dg 6103 (60,1)				
1	2	3	4	6	4	6	8
		Senftenberg	—	23,50			
		Cottbus	1,23	1,47			
		Fürstenberg (Oder)	—	3,42			
6,5		Ziltendorf	—	53			7,7
2,2		Abzw Wiesenau	—	56			2,3
4,3		▼ Finkenheerd	—	4,02			5,2
4,9		Lossow	—	10			5,4
5,6		▼ Frankfurt (O) Pbf ▼ ...	4,24	37			8,3
2,4		Frankfurt (O) Vbf ▼ ...	4,45	—			5,5
<u>25,9</u>							<u>34,4</u>

Frankfurt (Oder) Vbf—Fürstenberg (Oder)—Cottbus

Höchstgeschwindigkeit 55 km/h
G 56.15 (R 52) Last 1100 t Maßgebende Brems-hundertstel 33
Mindestbrems-hundertstel 30

			Dg 6104 (60,3) B				
1	2	3	4	6	4	6	8
		Frankfurt (Oder) Vbf ..	—	0,01			
2,9		Frankfurt (Oder) Pbf ..	0,11	13			6,5
		▼ Lossow	—	26			9,4
5,6		Finkenheerd	—	32			5,4
4,9		▼ Abzw Wiesenau	—	38			4,7
4,3		Ziltendorf	—	41			2,3
2,2		Fürstenberg (Oder)	—	0,50			7,6
6,5							35,9
<u>26,4</u>		Cottbus	3,59	—			

Cottbus—Fürstenberg (Oder)—Frankfurt (Oder) Vbf

Höchstgeschwindigkeit 55 km/h
G 56.15 (R 52) Last 1350 t Maßgebende Brems-hundertstel 33
Mindestbrems-hundertstel 30

			Dg 6107 (60,1)		□ Dg 6109 (60,1)		
1	2	3	4	6	4	6	8
		Cottbus	—	4,03	—	5,25	
		Fürstenberg (Oder)	—	6,14	—	7,29	
6,5		Ziltendorf	—	25	—	40	7,7
2,2		Abzw Wiesenau	—	28	—	43	2,3
4,3		▼ Finkenheerd	—	34	—	49	5,2
4,9		Lossow	—	42	—	57	5,4
5,6		▼ Frankfurt (Oder) Pbf ▼.	6,56	7,00	8,11	8,15	8,3
2,4		Frankfurt (Oder) Vbf ▼.	7,08	—	8,23	—	5,5
<u>25,9</u>							34,4

Frankfurt (Oder) Vbf—Fürstenberg (Oder)—Cottbus

Höchstgeschwindigkeit 55 km/h Maßgebende Brems Hundertstel 33
 G 56.15 (R 52) Last 1100 t Mindestbrems Hundertstel 30

			Dg 6110 (60,3) B				
1	2	3	4	6	4	6	8
		Frankfurt (Oder) Vbf ..	—	9,14			
2,9		Frankfurt (Oder) Pbf ..	9,24	28			6,5
		▼ Lossow	—	42			9,4
5,6		Finkenheerd	—	48			5,4
4,9		▼ Abzw Wiesenau	—	54			4,7
4,3		Ziltendorf	—	57			2,3
2,2		Fürstenberg (Oder)	—	10,06			7,6
6,5		Cottbus	12,59	—			35,9
<u>26,4</u>							

Cottbus—Fürstenberg (Oder)—Frankfurt (Oder) Vbf

Höchstgeschwindigkeit 55 km/h Maßgebende Brems Hundertstel 33
 G 56.15 (R 52) Last 1350 t Mindestbrems Hundertstel 30

			Dg 6111 (60,1)				
1	2	3	4	6	4	6	8
		Cottbus	—	7,15			
		Fürstenberg (Oder)	—	9,23			
6,5		Ziltendorf	—	34			7,7
2,2		Abzw Wiesenau	—	37			2,3
		▼ Finkenheerd	—	43			5,2
4,3		Lossow	—	51			5,4
4,9		▼ Frankfurt (O) Pbf ▼.....	10,05	10,09			8,3
5,6		Frankfurt (O) Vbf ▼.....	10,17	—			5,5
2,4							34,4
<u>25,9</u>							

Neu Petershain—Cottbus—Fürstenberg (Oder)—Frankfurt (Oder) Vbf

Höchstgeschwindigkeit 55 km/h
G 56.15 (R 52)

Last 1350 t

Maßgebende Brems Hundertstel 33
Mindestbrems Hundertstel 30

			Dg 6113 (60,1)				
1	2	3	4	6	4	6	8
		Neu Petershain	—	8,28			
		Cottbus	9,01	9,22			
		Fürstenberg (Oder)	11,10	11,32			
6,5		Ziltendorf	—	44			7,7
2,2		Abzw Wiesenau	—	47			2,3
4,3		▼ Finkenheerd	—	53			5,2
4,9		Lossow	—	12,01			5,4
5,6		▼ Frankfurt (O) Pbf ▼ ...	12,15	19			8,3
2,4		Frankfurt (O) Vbf ▼ ...	12,27	—			5,5
							34,4
							25,9

Frankfurt (Oder) Vbf—Fürstenberg (Oder)—Cottbus

Höchstgeschwindigkeit 55 km/h
G 56.15 (R 52)

Last 1100 t

Maßgebende Brems Hundertstel 33
Mindestbrems Hundertstel 30

			Dg 6114 (60,3) B		Dg 6116 (60,3) B		
1	2	3	4	6	4	6	8
		Frankfurt (Oder) Vbf ..	—	—	—	15,43	
2,9		Frankfurt (Oder) Pbf ..	—	—	15,53	57	6,5
5,6		▼ Lossow	—	—	—	16,11	9,4
4,9		Finkenheerd	—	—	—	17	5,4
4,3		▼ Abzw Wiesenau	—	—	—	23	4,7
2,2		Ziltendorf	—	—	—	26	2,3
6,5		Fürstenberg (Oder)	—	12,50	—	35	7,6
							35,9
		Cottbus	13,34	14,29	19,04	—	
							26,4

Cottbus—Fürstenberg (Oder)—Frankfurt (Oder) VbfHöchstgeschwindigkeit 55 km/h
G 56.15 (R 52)

Last 1350 t

Maßgebende Bremsleistungstel 33
Mindestbremsleistungstel 30

			Dg 6115 (60,1)		Dg 6117 (60,3) B			
1	2	3	4	6	4	6	8	
		Cottbus	—	10,30	—	11,55		
		Fürstenberg (Oder)	—	12,45	14,00	14,15		
6,5		Ziltendorf	—	56		28	7,7	
2,2		Abzw Wiesenau	—	59		31	2,3	
4,3		▼ Finkenheerd	13,06	13,10		37	5,2	
4,9		Lossow	—	20	14,45	52	5,4	
5,6		▼ Frankfurt (O) Pbf ▼....	13,34	46	15,06	15,24	8,3	
2,4		Frankfurt (O) Vbf ▼....	13,54	—	15,32	—	5,5	
							34,4	
							25,9	

Senftenberg—Cottbus—Fürstenberg (Oder)—Frankfurt (Oder) VbfHöchstgeschwindigkeit 55 km/h
G 56.15 (R 52)

Last 1350 t

Maßgebende Bremsleistungstel 33
Mindestbremsleistungstel 30

			□ Dg 6119 (60,1)					
1	2	3	4	6	4	6	8	
		Senftenberg	—	10,13				
		Cottbus	12,11	12,33				
		Fürstenberg (Oder)	—	15,12				
6,5		Ziltendorf	—	23			7,7	
2,2		Abzw Wiesenau	—	26			2,3	
4,3		▼ Finkenheerd	—	32			5,2	
4,9		Lossow	—	41			5,4	
5,6		▼ Frankfurt (O) Pbf ▼....	15,55	16,05			8,3	
2,4		Frankfurt (O) Vbf ▼....	16,18	—			5,5	
							34,4	
							25,9	

Cottbus—Fürstenberg (Oder)—Frankfurt (Oder) Vbf

Höchstgeschwindigkeit 55 km/h
G 56.15 (R 52) Last 1350 t Maßgebende Brems-hundertstel 33
Mindestbrems-hundertstel 30

			Dg 6121 (60,1)		Dg 6123 (60,3) B		
1	2	3	4	6	4	6	8
		Cottbus	—	13,52	—	15,23	
		Fürstenberg (Oder)	—	16,01	—	18,00	
6,5		Ziltendorf	—	12	—	11	7,7
2,2		Abzw Wiesenau	—	15	—	14	2,3
4,3		▼ Finkenheerd	—	21	—	20	5,2
4,9		Lossow	—	29	—	28	5,4
5,6		▼ Frankfurt (O) Pbf ▼ ...	16,43	47	18,42	50	8,3
2,4		Frankfurt (O) Vbf ▼ ...	16,55	—	18,58	—	5,5
							34,4
							25,9

Cottbus—Fürstenberg (Oder)—Frankfurt (Oder) Vbf

Höchstgeschwindigkeit 55 km/h
G 56.15 (R 52) Last 1350 t Maßgebende Brems-hundertstel 33
Mindestbrems-hundertstel 30

			Dg 6125 (60,1)		Dg 6127 (60,3) B		
1	2	3	4	6	4	6	8
		Cottbus	—	17,36	—	18,14	
		Fürstenberg (Oder)	—	19,47	—	20,57	
6,5		Ziltendorf	—	58	—	21,08	7,7
2,2		Abzw Wiesenau	—	20,01	—	11	2,3
4,3		▼ Finkenheerd	—	07	—	17	5,2
4,9		Lossow	—	15	—	25	5,4
5,6		▼ Frankfurt (O) Pbf ▼ ...	20,29	44	21,39	47	8,3
2,4		Frankfurt (O) Vbf ▼ ...	20,52	—	21,55	—	5,5
							34,4
							25,9

Frankfurt (Oder) Vbf—Fürstenberg (Oder)—Guben

Höchstgeschwindigkeit **55 km/h**
G 56.15 (R 52)

Last **1100 t**

Maßgebende Bremswertzahl **33**
Mindestbremswertzahl **30**

			Dg 6126 (60,3) B				
1	2	3	4	6	4	6	8
		Frankfurt (Oder) Vbf ..	—	23,17			
2,9		Frankfurt (Oder) Pbf ..	23,27	29			6,5
5,6		▼ Lossow	—	43			9,4
4,9		Finkenheerd	—	49			5,4
4,3		▼ Abzw Wiesenau	—	55			4,7
2,2		Ziltendorf	—	58			2,3
6,5		Fürstenberg (Oder)	—	0,07			7,6
<u>26,4</u>							<u>35,9</u>
		Guben	0,51	—			

Cottbus—Fürstenberg (Oder)—Frankfurt (Oder) Vbf

Höchstgeschwindigkeit 55 km/h
Gt 56.15 (R 52) Last 1350 t Maßgebende Brems Hundertstel 33
Mindestbrems Hundertstel 30

			□ Dg 6129 (60,1)				
1	2	3	4	6	4	6	8
		Cottbus	—	20,02			
		Fürstenberg (Oder)	—	22,09			
6,5		Ziltendorf	—	20			7,7
2,2		Abzw Wiesenau	—	23			2,3
4,3		▼ Finkenheerd	—	29			5,2
4,9		Lossow	—	37			5,4
5,6		▼ Frankfurt (O) Pbf ▼ ...	22,51	54			8,3
2,4		Frankfurt (O) Vbf ▼ ...	23,02	—			5,5
<u>25,9</u>							<u>34,4</u>

Cottbus—Fürstenberg (Oder)—Frankfurt (Oder) Vbf

Höchstgeschwindigkeit 55 km/h
Gt 56.15 (R 52) Last 1350 t Maßgebende Brems Hundertstel 33
Mindestbrems Hundertstel 30

			Dg 6133 (60,3) B		Dg 6139 (60,1)		
1	2	3	4	6	4	6	8
		Cottbus	—	15,45	—	0,15	
		Fürstenberg (Oder)	—	18,21	3,15	—	
6,5		Ziltendorf	—	32	—	—	7,7
2,2		Abzw Wiesenau	—	35	—	—	2,3
4,3		▼ Finkenheerd	—	41	—	—	5,2
4,9		Lossow	—	49	—	—	5,4
5,6		▼ Frankfurt (O) Pbf ▼ ...	19,03	19,10	—	—	8,3
2,4		Frankfurt (O) Vbf ▼ ...	19,18	—	—	—	5,5
<u>25,9</u>							<u>34,4</u>

Cottbus—Guben—Fürstenberg (Oder)

Höchstgeschwindigkeit 55 km/h G 56.15 (R 52)		Last 1350 t		Maßgebende Brems-hundertstel 33 Mindestbrems-hundertstel 30			
		Dg 6141 (60,1)		Dg 6143 (60,1)			
1	2	3	4	6	4	6	8
		Cottbus	—	8,12	—	20,42	
		Guben	9,35	9,55	22,00	22,47	
		Fürstenberg (Oder)	10,40	—	23,32	—	

Zuglok vom Dg 6143 zum Dg 6356 als Lz 13351 (69,2) Frb ab 23,45 Zil an 23,55

Fürstenberg (Oder)—Guben—Cottbus

Höchstgeschwindigkeit 55 km/h G 56.15 (R 52)		Last 800 t		Maßgebende Brems-hundertstel 33 Mindestbrems-hundertstel 30		
		Dg 6142 (60,1)		Dg 6144 (60,1)		
		Fürstenberg (Oder)	—	11,55	—	21,05
		Guben	12,39	13,31	21,49	22,36
		Cottbus	15,10	—	0,07	—

Ziltendorf—Fürstenberg (Oder)—Guben

Höchstgeschwindigkeit 55 km/h G 56.15 (R 52)		Last 800 t		Maßgebende Brems-hundertstel 33 Mindestbrems-hundertstel 30		
		Dg 6356 (60,1)		Dg 6360 (60,1)		
		Ziltendorf	—	0,54	—	—
6,5		Fürstenberg (Oder)	1,05	2,05	—	4,24
		Guben	2,49	—	5,08	5,43

Frankfurt (Oder) Vbf—Fürstenberg (Oder)—Forst

Höchstgeschwindigkeit 55 km/h
G 56.15 (R 52)

Last 1100 t

Maßgebende Brems-hundertstel 33
Mindestbrems-hundertstel 30

					Dg 6184 (60,3) B		
1	2	3	4	6	4	6	8
		Frankfurt (Oder) Vbf ..			—	7,42	
2,9		Frankfurt (Oder) Pbf ..			7,52	54	6,5
		▼					
5,6		Lossow			—	8,08	9,4
		▼					
4,9		Finkenheerd			—	14	5,4
		▼					
4,3		Abzw Wiesenau			—	20	4,7
		▼					
2,2		Ziltendorf			—	23	2,3
		▼					
6,5		Fürstenberg (Oder)			—	32	7,6
<u>26,4</u>							<u>35,9</u>
		Forst			10,34	—	

Frankfurt (Oder) Vbf—Werkbahnhof Ziltendorf

Höchstgeschwindigkeit **55 km/h** Fbg—Abzw Wiesenau
 G 56.15 (R 52) **15 km/h** Abzw Wiesenau—Werkbf Zil
 Last **1200 t**

Maßgebende Brems-hundertstel **33**
 Mindestbrems-hundertstel **30**

			Dg 6270 (60,3) B		Dg 6272 (60,3) B		
1	2	3	4	6	4	6	8
		Frankfurt (Oder) Vbf ..	—	1,22	—	4,38	
2,9		Frankfurt (Oder) Pbf ..	1,32	37	4,48	54	6,5
5,6		▼ Lossow	—	51	—	5,08	9,4
4,9		Finkenheerd	—	57	—	14	5,4
4,3		▼ Abzw Wiesenau	—	2,03	—	20	4,7
1,6		Werkbf Ziltendorf	2,09	—	5,26	—	5,4
19,3							31,4

Werkbahnhof Ziltendorf—Frankfurt (Oder) Vbf

Höchstgeschwindigkeit **15 km/h** Werkbf Zil—Abzw Wiesenau
 G 56.15 (R 52) **55 km/h** Abzw Wiesenau—Fbg
 Last **1200 t**

Maßgebende Brems-hundertstel **33**
 Mindestbrems-hundertstel **30**

			Dg 6271 (60,3) B		Dg 6273 (60,3) B		
1	2	3	4	6	4	6	8
		Werkbf Ziltendorf	—	0,40	—	3,27	
1,6		Abzw Wiesenau	—	46	—	33	5,4
4,3		▼ Finkenheerd	—	52	—	39	5,2
4,9		Lossow	—	1,00	—	47	5,4
5,6		▼ Frankfurt (O) Pbf ▼....	1,14	20	4,01	4,04	8,3
2,4		Frankfurt (O) Vbf ▼....	1,28	—	4,12	—	5,5
18,8							29,8

Frankfurt (Oder) Vbf—Werkbahnhof Ziltendorf

Höchstgeschwindigkeit **55 km/h** Fbg—Abzw Wiesenau Maßgebende Brems Hundertstel **33**
 G 56.15 (R 52) **15 km/h** Abzw Wiesenau—Werkbf Zil Mindestbrems Hundertstel **30**
Last 1200 t

			Dg 6274 (60,3) B		Dg 6276 (60,3) B		
1	2	3	4	6	4	6	8
		Frankfurt (Oder) Vbf ..	—	9,31	—	14,06	
2,9		Frankfurt (Oder) Pbf ..	9,41	46	14,16	20	6,5
5,6		▼ Lossow	—	10,00	—	34	9,4
4,9		Finkenheerd	—	06	—	40	5,4
4,3		▼ Abzw Wiesenau	—	12	—	46	4,7
1,6		Werkbf Ziltendorf	10,18	—	14,52	—	5,4
19,3							31,4

Werkbahnhof Ziltendorf—Frankfurt (Oder) Vbf

Höchstgeschwindigkeit **15 km/h** Werkbf Zil—Abzw Wiesenau Maßgebende Brems Hundertstel **33**
 G 56.15 (R 52) **55 km/h** Abzw Wiesenau—Fbg Mindestbrems Hundertstel **30**
Last 1200 t

			Dg 6275 (60,3) B		Dg 6277 (60,3) B		
1	2	3	4	6	4	6	8
		Werkbf Ziltendorf	—	7,54	—	11,03	
1,6		Abzw Wiesenau	—	8,00	—	09	5,4
4,3		▼ Finkenheerd	—	06	—	15	5,2
4,9		Lossow	—	14	—	23	5,4
5,6		▼ Frankfurt (O) Pbf ▼....	8,28	35	11,37	42	8,3
2,4		Frankfurt (O) Vbf ▼....	8,43	—	11,50	—	5,5
18,8							29,8

Frankfurt (Oder) Vbf—Werkbahnhof Ziltendorf

Höchstgeschwindigkeit 55 km/h Fbg—Abzw Wiesenau Maßgebende Brems-hundertstel 33
 G 56.15 (R 52) 15 km/h Abzw Wiesenau—Werkbf Zil Mindestbrems-hundertstel 30
Last 1200 t

			Dg 6278 (60,3) B		Dg 6280 (60,3) B		
1	2	3	4	6	4	6	8
		Frankfurt (Oder) Vbf ..	—	17,16	—	22,20	
2,9		Frankfurt (Oder) Pbf ..	17,26	30	22,30	32	6,5
5,6		▼ Lossow	—	44	—	46	9,4
4,9		Finkenheerd	—	50	—	52	5,4
4,3		▼ Abzw Wiesenau	—	56	—	58	4,7
1,6		Werkbf Ziltendorf	18,02	—	23,04	—	5,4
19,3							31,4

Werkbahnhof Ziltendorf—Frankfurt (Oder) Vbf

Höchstgeschwindigkeit 15 km/h Werkbf Zil—Abzw Wiesenau Maßgebende Brems-hundertstel 33
 G 56.15 (R 52) 55 km/h Abzw Wiesenau—Fbg Mindestbrems-hundertstel 30
Last 1200 t

			Dg 6279 (60,3) B		Dg 6281 (60,3) B		
1	2	3	4	6	4	6	8
		Werkbf Ziltendorf	—	16,36	—	19,04	
1,6		Abzw Wiesenau	—	42	—	10	5,4
4,3		▼ Finkenheerd	—	48	—	16	5,2
4,9		Lossow	—	56	—	24	5,4
5,6		▼ Frankfurt (Oder) Pbf ▼.	17,10	17,14	19,38	52	8,3
2,4		Frankfurt (Oder) Vbf ▼.	17,22	—	20,00	—	5,5
18,8							29,8

Frankfurt (Oder) Vbf—Grunow—Cottbus

Höchstgeschwindigkeit 55 km/h
G 56.15 (R 52)

Last 1100 t

Maßgebende Bremsleistung 33
Mindestbremsleistung 30

			Dg 6650 (60,1)				
1	2	3	4	6	4	6	8
		Frankfurt (Oder) Vbf ..	—	23,40			
2,9		Frankfurt (Oder) Pbf ..	23,50	0,04			6,5
1,7		▼ Abzw Afc	—	12			3,5
2,4		Fauler See	—	20			2,7
9,7		▼ Müllrose	—	39			11,9
5,9		Mixdorf	—	49			6,5
3,8		Grunow (N-L)	—	55			4,5
26,4							35,6
		Cottbus	2,05	—			

Frankfurt (Oder) Vbf—Grunow—Cottbus—Senftenberg

Höchstgeschwindigkeit 55 km/h
G 56.15 (R 52)

Last 1100

Maßgebende Brems-hundertstel 33
Mindestbrems-hundertstel 30

			□ Dg 6652 (60,1)				
1	2	3	4	6	4	6	8
		Frankfurt (Oder) Vbf ..	—	2,05			
2,9		Frankfurt (Oder) Pbf ..	2,15	17			6,5
1,7		▼ Abzw Afc	—	25			3,5
2,4		Fauler See	—	33			2,7
9,7		▼ Müllrose	—	52			11,9
5,9		Mixdorf	—	3,02			6,5
3,8		Grunow (N-L)	—	08			4,5
<u>26,4</u>							<u>35,6</u>
		Cottbus	4,58	5,36			
		Senftenberg	6,36	—			

Cottbus—Grunow—Frankfurt (Oder) Vbf

Höchstgeschwindigkeit 55 km/h
G 56.15 (R 52)

Last 1350 t

Maßgebende Brems-hundertstel 33
Mindestbrems-hundertstel 30

			Dg 6653 (60,3) B				
1	2	3	4	6	4	6	8
		Cottbus	—	8,51			
		Grunow (N-L)	—	10,40			
3,8		▼ Mixdorf	—	46			4,4
5,9		Müllrose	10,55	11,20			6,5
9,7		▼ Fauler See	—	45			12,1
2,4		Abzw Afc	—	49			2,8
1,7		▼ Frankfurt (O) Pbf ▼ ...	11,55	12,04			3,6
2,4		Frankfurt (O) Vbf ▼ ...	12,12	—			5,5
<u>25,9</u>							<u>34,9</u>

Frankfurt (Oder) Vbf—Grunow—Cottbus

Höchstgeschwindigkeit 55 km/h
G 56.15 (R 52) Last 1100 t Maßgebende Brems Hundertstel 33
Mindestbrems Hundertstel 30

			Dg 6654 (60,1)		Dg 6656 (60,3) B		
1	2	3	4	6	4	6	8
		Frankfurt (Oder) Vbf ..	—	3,05	—	5,36	
2,9		Frankfurt (Oder) Pbf ..	3,15	18	5,46	6,01	6,5
1,7		▼ Abzw Afc	—	26		09	3,5
2,4		Fauler See	35	50		17	2,7
9,7		▼ Müllrose	—	4,10	6,37	48	11,9
5,9		Mixdorf	—	20		7,00	6,5
3,8		Grunow (N-L)	4,26	34		06	4,5
26,4							35,6
		Cottbus	6,01	—	8,30		

Cottbus—Grunow—Frankfurt (Oder) Vbf

Höchstgeschwindigkeit 55 km/h
G 56.15 (52) Last 1350 t Maßgebende Brems Hundertstel 33
Mindestbrems Hundertstel 30

			Dg 6655 (60,3) B		Dg 6657 (60,3) B		
1	2	3	4	6	4	6	8
		Cottbus	—	10,14	—	14,28	
		Grunow (N-L)	—	12,02	17,08	17,30	
3,8		Mixdorf	—	08	—	38	4,4
5,9		Müllrose	12,17	33	—	46	6,5
9,7		▼ Fauler See	58	13,12	18,10	18,19	12,1
2,4		Abzw Afc	—	18	—	25	2,8
1,7		▼ Frankfurt (O) Pbf ▼ ...	13,24	36	18,31	40	3,6
2,4		Frankfurt (O) Vbf ▼ ...	13,44	—	18,48	—	5,5
25,9							34,9

Frankfurt (Oder) Vbf—Grunow—Cottbus

Höchstgeschwindigkeit 55 km/h Maßgebende Brems Hundertstel 33
 G 56.15 (R 52) Last 1100 t Mindestbrems Hundertstel 30

			Dg 6658 (60,1)				
1	2	3	4	6	4	6	8
		Frankfurt (Oder) Vbf ..	—	7,10			
2,9		Frankfurt (Oder) Pbf ..	7,20	22			6,5
1,7		▼ Abzw Afc	—	30			3,5
2,4		Fauler See	—	38			2,7
9,7		▼ Müllrose	—	57			11,9
5,9		Mixdorf	—	8,07			6,5
3,8		Grunow (N-L)	—	13			4,5
<u>26,4</u>							<u>35,6</u>
		Cottbus	9,37	—			

Frankfurt (Oder) Vbf—Grunow—Cottbus—Senftenberg

Höchstgeschwindigkeit 55 km/h Maßgebende Brems Hundertstel 33
 G 56.15 (R 52) Last 1100 t Mindestbrems Hundertstel 30

			□ Dg 6660 (60,1)		□ Dg 6664 (60,1)		
1	2	3	4	6	4	6	8
		Frankfurt (Oder) Vbf ..	—	8,22	—	12,23	
2,9		Frankfurt (Oder) Pbf ..	8,32	35	12,33	48	6,5
1,7		▼ Abzw Afc	—	43	—	56	3,5
2,4		Fauler See	—	51	—	13,04	2,7
9,7		▼ Müllrose	—	9,10	—	23	11,9
5,9		Mixdorf	—	20	—	33	6,5
3,8		Grunow (N-L)	—	26	—	38	4,5
<u>26,4</u>							<u>35,6</u>
		Cottbus	10,36	11,06	14,49	15,38	
		Senftenberg	13,15	—	16,38	—	

Cottbus—Grunow—Frankfurt (Oder) Vbf

Höchstgeschwindigkeit 55 km/h G 56.15 (R 52)		Last 1350 t		Maßgebende Bremswertstel 33 Mindestbremswertstel 30			
				Dg 6661 (60,3) B			
1	2	3	4	6	4	6	8
		Cottbus			—	21,44	
		Grunow (N-L)			23,00	23,32	
3,8		Mixdorf			—	40	4,4
5,9		Müllrose			—	50	6,5
9,7		▼ Fauler See			0,14	0,26	12,1
2,4		Abzw Afc			—	32	2,8
1,7		▼ Frankfurt (Oder) Pbf ▼			38	42	3,6
2,4		Frankfurt (Oder) Vbf ▼			0,50	—	5,5
<u>25,9</u>							<u>34,9</u>

Frankfurt (Oder) Vbf—Grunow—Cottbus

Höchstgeschwindigkeit 55 km/h G 56.15 (R 52)		Last 1100 t		Maßgebende Bremswertstel 33 Mindestbremswertstel 30			
				Dg 6666 (60,1)		Dg 6668 (60,1)	
1	2	3	4	6	4	6	8
		Frankfurt (Oder) Vbf ..	—	13,12	—	14,36	
2,9		Frankfurt (Oder) Pbf ..	13,22	32	14,46	50	6,5
1,7		▼ Abzw Afc	—	40	—	58	3,5
2,4		Fauler See	—	48	15,06	15,16	2,7
9,7		▼ Müllrose	14,08	14,18	—	37	11,9
5,9		Mixdorf	—	30	—	47	6,5
3,8		Grunow (N-L)	14,37	48	—	53	4,5
<u>26,4</u>							<u>35,6</u>
		Cottbus	16,00	—	17,03	—	

Frankfurt (Oder) Vbf - Grunow - Cottbus

Höchstgeschwindigkeit 55 km/h
 G 56.15 (R 52)

Maßgebende Brems-hundertstel 33
 Mindestbrems-hundertstel 30

Last 1100 t

			Dg 6672 (60,1)		Dg 6676 (60,1)		
1	2	3	4	6	4	6	8
		Frankfurt (Oder) Vbf ..	—	18,15	—	22,08	
2,9		Frankfurt (Oder) Pbf ..	18,25	34	22,18	23	6,5
1,7		▼ Abzw Afc	—	42	—	31	3,5
2,4		Fauler See	50	19,02	—	39	2,7
9,7		▼ Müllrose	—	23	—	58	11,9
5,9		Mixdorf	—	33	—	23,08	6,5
3,8		Grunow (N-L)	19,40	20,03	23,14	26	45
26,4							35,6
		Cottbus	21,15	—	0,38	—	

Frankfurt (Oder) Vbf - Grunow - Cottbus - Senftenberg

Höchstgeschwindigkeit 55 km/h
 G 56.15 (R 52)

Maßgebende Brems-hundertstel 33
 Mindestbrems-hundertstel 30

Last 1100 t

			Dg 6674 (60,1)				
1	2	3	4	6	4	6	8
		Frankfurt (Oder) Vbf ..	—	20,37			
2,9		Frankfurt (Oder) Pbf ..	20,47	49			6,5
1,7		▼ Abzw Afc	—	57			3,5
2,4		Fauler See	—	21,05			2,7
9,7		▼ Müllrose	—	24			11,9
5,9		Mixdorf	—	34			6,5
3,8		Grunow (N-L)	—	39			4,5
26,4							35,6
		Cottbus	23,30	0,00			
		Senftenberg	1,00	—			

**Senftenberg—Cottbus—Fürstenberg (Oder)—Frankfurt (Oder) Vbf—
Werbig—Wriezen—Angermünde**

Höchstgeschwindigkeit 55 km/h
G 56.15 (R 52)

Last 1350 t

Maßgebende Brems-hundertstel 33
Mindestbrems-hundertstel 30

			□ Dg 7533 (60,1)		Dg 7539 (60,1)			
1	2	3	4	6	4	6	8	
		Senftenberg	—	3,23	—	19,57		
		Cottbus	6,11	6,38	22,01	22,14		
		Fürstenberg (Oder)	—	8,56		0,04		
6,5		Ziltendorf	—	9,07		15	7,7	
2,2		Abzw Wiesenau	—	10		18	2,3	
		▼						
4,3		Finkenheerd	—	16		24	5,2	
4,9		Lossow	—	24		32	5,4	
		▼						
5,6		Frankfurt (O) Pbf ▼ ...	9,38	42	0,46	53	8,3	
2,4		Frankfurt (O) Vbf ▼ ...	9,50	11,54	1,01	2,55	5,5	
<u>25,9</u>							<u>34,4</u>	
		Wriezen	13,32	13,59	4,54	5,36		
		Angermünde	16,32	—	7,55	—		

**Senftenberg—Cottbus—Grunow—Frankfurt (Oder) Vbf—
Werbig—Wriezen—Angermünde**

Höchstgeschwindigkeit 55 km/h
G 56.15 (R 52)

Last 1350 t

Maßgebende Brems-hundertstel 33
Mindestbrems-hundertstel 30

			□ Dg 7537 (60,1)					
1	2	3	4	6	4	6	8	
		Senftenberg	—	16,28				
		Cottbus	18,41	18,46				
		Grunow (N-L)	—	20,00				
3,8		Mixdorf	—	06			4,4	
5,9		Müllrose	—	14			6,5	
		▼						
9,7		Fauler See	20,37	21,10			12,1	
2,4		Abzw Afc	—	16			2,8	
		▼						
1,7		Frankfurt (O) Pbf ▼ ...	21,22	25			3,6	
2,4		Frankfurt (O) Vbf ▼ ...	21,33	23,43			5,5	
<u>25,9</u>							<u>34,9</u>	
		Wriezen	1,23	2,00				
		Angermünde	3,55	—				

**Halberstadt—Wiesenburg—Seddin—Bln-Köpenick—Frankfurt (Oder) Vbf—
Werkbahnhof Ziltendorf**

Höchstgeschwindigkeit 55 km/h

Maßgebende Brems-hundertstel 33

G 56.15 (R 52) 15 km/h Abzw Wiesenu—Werkbf Zil

Mindestbrems-hundertstel 30

Last 1200 t

			Gag 7861 (67,1)				
1	2	3	4	6	4	6	8
		Frankfurt (Oder) Vbf ..	7,37	8,10			
2,9		Frankfurt (Oder) Pbf ..	8,20	24			6,5
		▼					
5,6		Lossow	—	38			9,4
		▼					
4,9		Finkenheerd	—	44			5,4
		▼					
4,3		Abzw Wiesenu	—	50			4,7
		▼					
1,6		Werkbf Ziltendorf	8,56	—			5,4
19,3							31,4

Lz 13 347 (96,2) vom Gag 7861

Werkbf Zil ab 9,22 Aws 28 Fih 34 Lsw 40 Fk 9,49/52 Fbg an 10,00

□ N 8111 (70,1)

Guben—Fürstenberg (Oder)—Frankfurt (Oder) Vbf

Höchstgeschwindigkeit 55 km/h G 44.14 (55 ¹⁶⁻²²)			Last 900 t			Maßgebende Brems-hundertstel 30 Mindestbrems-hundertstel 27				
1	2	3	4	5	6	7	8	9	10	11
		Guben	—	—	3,09					
		Fürstenberg (Oder) ..	5,57	76	7,13					
6,5		Ziltendorf	7,26	44	8,10	13	8,5			
2,2		Abzw Wiesenau ...	—	—	15	5	2,5	13		
4,3		▼ Finkenheerd	8,21	29	50	6	5,2	7,7		
4,9		Lossow	—	—	9,00	10	5,6	24		
5,6		▼ Frankfurt (Oder) Pbf ▼	9,14	18	9,32	14	8,3	13,9		
2,4		Frankfurt (Oder) Vbf ▼	9,40	—	—	8	5,5			
25,9				167		56	35,6			

Rangierminuten nach Rangierdienststart 2 = 150 Min

□ N 8112 (70,1)

Frankfurt (Oder) Vbf—Fürstenberg (Oder)—Guben

Höchstgeschwindigkeit 55 km/h G 44.14 (55 ¹⁶⁻²²)			Last 900 t			Maßgebende Brems-hundertstel 30 Mindestbrems-hundertstel 27				
1	2	3	4	5	6	7	8	9	10	11
		Frankfurt (Oder) Vbf	—	—	0,13					
2,9		Frankfurt (Oder) Pbf	0,23	17	40	10	6,5			
5,6		▼ Lossow	—	—	54	14	9,4	21		
4,9		Finkenheerd	1,01	32	1,33	7	5,5	14,9		
4,3		▼ Abzw Wiesenau ...	—	—	41	8	4,8	12		
2,2		Ziltendorf	45	30	2,15	4	2,7	7,5		
6,5		Fürstenberg (Oder) ..	2,27	51	3,18	12	8,0			
26,4				130		55	36,9			
		Guben	5,40	—	—					

Rangierminuten nach Rangierdienststart = 120 Min

□ N 8113 (70,1)

Guben—Fürstenberg (Oder)—Frankfurt (Oder) Vbf

Höchstgeschwindigkeit 55 km/h G 44.14 (55 ¹⁶⁻²²)		Last 900 t				Maßgebende Brems-hundertstel 30 Mindestbrems-hundertstel 27				
1	2	3	4	5	6	7	8	9	10	11
		Guben	—	—	14,51					
		Fürstenberg (Oder) ..	17,12	83	18,35					
6,5		Ziltendorf	18,48	42	19,30	13	8,5			
2,2		Abzw Wiesenau ...	—	—	35	5	2,5	12		
4,3		▼ Finkenheerd	19,42	40	20,22	7	5,2	7,7		
4,9		Lossow	—	—	32	10	5,6	24		
5,6		▼ Frankfurt (Oder) Pbf▼	20,46	24	21,10	14	8,3	13,9		
2,4		Frankfurt (Oder) Vbf▼	21,18	—	—	8	5,5			
25,9				189		57	35,6			

Rangierminuten nach Rangierdienststart 2 = 120 Min

N 8114 (70,1)

Frankfurt (Oder) Vbf—Fürstenberg (Oder)

Höchstgeschwindigkeit 55 km/h G 44.14 (55 ¹⁶⁻²²)		Last 900 t				Maßgebende Brems-hundertstel 30 Mindestbrems-hundertstel 27				
1	2	3	4	5	6	7	8	9	10	11
		Frankfurt (Oder) Vbf	—	—	18,00					
2,9		Frankfurt (Oder) Pbf	18,10	18	28	10	6,5			
5,6		▼ Lossow	—	—	42	14	9,4	21		
4,9		Finkenheerd	18,49	37	19,26	7	5,5	14,9		
4,3		▼ Abzw Wiesenau ...	—	—	34	8	4,8	12		
2,2		Ziltendorf	19,38	30	20,08	4	2,7	7,5		
6,5		Fürstenberg (Oder) ..	20,19	—	—	11	8,0			
26,4				85		54	36,9			

Rangierminuten nach Rangierdienststart = 80 Min

N 8115 (70,1)

Guben—Fürstenberg (Oder)—Frankfurt (Oder) Vbf

Höchstgeschwindigkeit 55 km/h G 44.14 (55 ¹⁴ — ¹¹)			Last 900 t			Maßgebende Brems-hundertstel 30 Mindestbrems-hundertstel 27				
1	2	3	4	5	6	7	8	9	10	11
		Guben	—	—	11,24					
		Fürstenberg (Oder) ..	12,05	53	12,58					
6,5		Ziltendorf	13,09	44	13,53	11	8,5			
2,2		Abzw Wiesenau ...	—	—	58	5	2,5	12		
4,3		▼ Finkenheerd	14,05	20	14,25	7	5,2	7,7		
4,9		Lossow	—	—	35	10	5,6	24		
5,6		▼ Frankfurt (Oder) Pbf▼	14,49	23	15,12	14	8,3	13,9		
2,4		Frankfurt (Oder) Vbf▼	15,20	—	—	8	5,5			
<u>25,9</u>				<u>140</u>		<u>55</u>	<u>35,6</u>			

Rangierminuten nach Rangierdienststart 2 = 120 Min

□ N 8116 (70,1)

Frankfurt (Oder) Vbf—Fürstenberg (Oder)—Guben

Höchstgeschwindigkeit 55 km/h G 44.14 (55 ¹⁴ — ¹¹)			Last 900 t			Maßgebende Brems-hundertstel 30 Mindestbrems-hundertstel 27				
1	2	3	4	5	6	7	8	9	10	11
		Frankfurt (Oder) Vbf	—	—	13,00					
2,9		Frankfurt (Oder) Pbf	13,10	18	13,28	10	6,5			
5,6		▼ Lossow	—	—	42	14	9,4	21		
4,9		Finkenheerd	—	—	49	7	5,5	14,9		
4,3		▼ Abzw Wiesenau ...	—	—	56	7	4,8	11		
2,2		Ziltendorf	14,00	53	14,53	4	2,7	7,5		
6,5		Fürstenberg (Oder) ..	15,04	46	15,50	11	8,0			
<u>26,4</u>				<u>117</u>		<u>53</u>	<u>36,9</u>			
		Guben	18,31	—	—					

Rangierminuten nach Rangierdienststart = 100 Min

□ N 8371 (70,1)

Cottbus—Grunow (N-L)—Frankfurt (Oder) Vbf

Höchstgeschwindigkeit 55 km/h G 56.15 (R 52)		Last 900 t				Maßgebende Brems-hundertstel 33 Mindestbrems-hundertstel 30				
1	2	3	4	5	6	7	8	9	10	11
		Cottbus	—	—	11,22					
		Grunow (N-L)	14,26	44	15,10					
3,8		Mixdorf	—	—	17	7	4,4	16		
5,9		Müllrose	15,26	60	16,26	9	6,5	10,9		
9,7		▼ Fauler See	16,51	14	17,05	25	12,1			
2,4		Abzw Afc	—	—	11	6	2,8	12		
1,7		▼ Frankfurt (O) Pbf ▼ .	17,17	25	42	6	3,6	6,4		
2,4		Frankfurt (O) Vbf ▼ .	17,50	—	—	8	5,5			
25,9				143		61	34,9			

Rangierminuten nach Rangierdienststart 2 = 120 Min

N 8372 (70,1)

Frankfurt (Oder) Vbf—Grunow (N-L)—Cottbus

Höchstgeschwindigkeit 55 km/h G 56.15 (R 52)		Last 900 t				Maßgebende Brems-hundertstel 33 Mindestbrems-hundertstel 30				
1	2	3	4	5	6	7	8	9	10	11
		Frankfurt (Oder) Vbf	—	—	8,35					
2,9		Frankfurt (Oder) Pbf	8,45	15	9,00	10	6,5			
1,7		▼ Abzw Afc	—	—	07	7	3,5	37		
2,4		Fauler See	9,15	25	40	8	2,7	18,1		
9,7		▼ Müllrose	10,02	60	11,02	22	11,9			
5,9		Mixdorf	—	—	14	12	6,5	18		
3,8		Grunow (N-L)	11,20	55	12,15	6	4,5	11,0		
26,4				155		65	35,6			
		Cottbus	15,20	—	—					

Rangierminuten nach Rangierdienststart 2 = 140 Min

N 8373 (70,1)
Cottbus—Grunow (N-L)—Frankfurt (Oder) Vbf

Höchstgeschwindigkeit 55 km/h
G 56.16 (R 52) Last 900 t Maßgebende Brems Hundertstel 33
Mindestbrems Hundertstel 30

1	2	3	4	5	6	7	8	9	10	11
		Cottbus	—	—	22,33					
		Grunow (N-L)	1,28	42	2,10					
3,8		Mixdorf	—	—	17	7	4,4	16		
5,9		Müllrose	2,26	55	3,21	9	6,5	10,9		
9,7		▼ Fauler See	—	—	46	25	12,1			
2,4		Abzw Afc	—	—	50	4	2,8	10		
1,7		▼ Frankfurt (O) Pbf ▼ .	3,56	20	4,16	6	3,6	6,4		
2,4		Frankfurt (O) Vbf ▼ .	4,24	—	—	8	5,5			
<u>25,9</u>				<u>117</u>		<u>59</u>	<u>34,9</u>			

Rangierminuten nach Rangierdienststart 2 = 110 Min

N 8374 (70,1)
Frankfurt (Oder) Vbf—Grunow (N-L)—Cottbus

Höchstgeschwindigkeit 55 km/h
G 56.15 (52) Last 900 t Maßgebende Brems Hundertstel 33
Mindestbrems Hundertstel 30

1	2	3	4	5	6	7	8	9	10	11
		Frankfurt (Oder) Vbf	—	—	21,35					
2,9		Frankfurt (Oder) Pbf	21,45	19	22,04	10	6,5			
1,7		▼ Abzw Afc	—	—	12	8	3,5	36		
2,4		Fauler See	22,20	40	23,00	8	2,7	18,1		
9,7		▼ Müllrose	23,20	60	0,20	20	11,9			
5,9		Mixdorf	—	—	32	12	6,5	18		
3,8		Grunow (N-L)	0,38	54	1,32	6	4,5	11,0		
<u>26,4</u>				<u>173</u>		<u>64</u>	<u>35,6</u>			
		Cottbus	4,35							

Rangierminuten nach Rangierdienststart 2 = 150 Min

70

N 8431 (70,1)

Beeskow—Grunow (N-L)—Frankfurt(Oder)Vbf

Höchstgeschwindigkeit 40 km/h Bs—Go Maßgebende Brems Hundertstel 33
 G 56.15 (R 52) 55 „ Go—Fbg Last 800 t Mindestbrems Hundertstel 30

1	2	3	4	5	6	7	8	9	10	11
		Beeskow	—	—	12,45					
1,6		Ögeln	12,50	10	13,00	5	3,2			
4,2		Schneeberg (Mark) ..	13,08	10	18	8	5,6			
3,6		Grunow (N-L)	26	32	58	8	4,7			
3,8		Mixdorf	—	—	14,05	7	4,4	15		
5,9		Müllrose	—	—	13	8	6,5	10,9		
9,7		▼ Fauler See	—	—	33	20	12,1			
2,4		Abzw Afc	—	—	37	4	2,8	10		
1,7		▼ Frankfurt (O) Pbf ▼ .	14,43	17	15,00	6	3,6	6,4		
2,4		Frankfurt (O) Vbf ▼ .	15,08	—	—	8	5,5			
35,3				69		74	48,4			

Rangierminuten nach Rangierdienststart 2 = 60 Min

N 8432 (70,1)

Frankfurt (Oder) Vbf—Grunow (N-L)—Beeskow

Höchstgeschwindigkeit 55 km/h Fbg—Go Maßgebende Brems Hundertstel 33
 G 56.15 (R 52) 40 „ Go—Bs Last 800 t Mindestbrems Hundertstel 30

		Frankfurt (Oder) Vbf	—	—	7,25					
2,9		Frankfurt (Oder) Pbf	7,35	15	50	10	6,5			
1,7		▼ Abzw Afc	—	—	57	7	3,5	15		
2,4		Fauler See	—	—	8,05	8	2,7	6,2		
9,7		▼ Müllrose	—	—	24	19	11,9			
5,9		Mixdorf	—	—	34	10	6,5	16		
3,8		Grunow (N-L)	8,40	60	9,40	6	4,5	11,0		
3,6		Schneeberg (Mark) ..	9,47	10	57	7	4,7			
4,2		Ögeln	10,05	10	10,15	8	5,6			
1,6		Beeskow	10,20	—	—	5	2,3			
35,8				95		80	48,2			

Rangierminuten nach Rangierdienststart 2 = 70 Min

**Angermünde—Wriezen—Werbig—Frankfurt (Oder) Vbf—Grunow (N-L)—
Cottbus—Senftenberg**

Höchstgeschwindigkeit 55 km/h G 56.15 (52)			Last 600 t		Maßgebende Bremsleistung 33 Mindestbremsleistung 30		
			Lgo 10110 (69,2)		Lgo 10112 (69,2)		
1	2	3	4	6	4	6	8
		Angermünde	—	11,35	—	17,52	
		Wriezen	13,10	13,50	19,43	20,25	
		Frankfurt (Oder) Vbf ..	15,51	17,48	22,50	0,47	
2,9		Frankfurt (Oder) Pbf ..	17,58	18,01	0,57	1,01	6,5
1,7		▼ Abzw Afc	—	08	—	08	3,5
2,4		Fauler See	—	15	—	15	2,7
9,7		▼ Müllrose	18,35	50	—	34	11,9
5,9		Mixdorf	—	19,02	—	44	6,5
3,8		Grunow (N-L)	—	08	—	50	4,5
26,4							35,6
		Cottbus	20,51	21,08	3,00	3,23	
		Senftenberg	22,06	—	4,31	—	

Lokomotivleerfahrten**Frankfurt (Oder) Pbf—Fürstenberg (Oder)**

Höchstgeschwindigkeit 55 km/h

			Lz 13340	Lz 13342	Lz 13344		
			(96,2)	(96,2)	(96,2)		
1	2	3	4/6	4/6	4/6	4/6	8
		Frankfurt (Oder) Pbf ..	5,12	11,28	17,18		
5,6		▼ Lossow	22	38	28		9,4
4,9		Finkenheerd	28	44	34		5,4
4,3		▼ Abzw Wiesenau	33	49	39		4,7
2,2		Ziltendorf	36	52	42		2,3
6,5		Fürstenberg (Oder)	5,44	12,00	17,50		7,6
<u>23,5</u>							<u>29,4</u>

Fürstenberg (Oder)—Frankfurt (Oder) Pbf

Höchstgeschwindigkeit 55 km/h

			Lz 13341	Lz 13343	Lz 13345		
			(96,2)	(96,2)	(96,2)		
		Fürstenberg (Oder)	8,15	15,51	19,35		
6,5		Ziltendorf	23	59	43		7,7
2,2		Abzw Wiesenau	26	16,03	46		2,3
4,3		▼ Finkenheerd	32	10	52		5,2
4,9		Lossow	38	17	58		5,4
5,6		▼ Frankfurt (Oder) Pbf ..	8,48	16,27	20,08		8,3
<u>23,5</u>							<u>28,9</u>

Üb

Frankfurt (Oder) Pbf—Frankfurt (Oder) Vbf

Höchstgeschwindigkeit 50 km/h

Last 1000 t

Maßgebende Brems Hundertstel 28

Mindestbrems Hundertstel 25

		Üb 15 201 B (76,3)	Üb 15 203 B (76,3)	Üb 15 205 B (76,3)	Üb 15 207 B (76,3)	Üb 15 209 (76,1)	Üb 15 211 B (76,3)	
2,4	Frankfurt (Oder) Pbf	0,06	0,30	1,05	1,40	2,55	3,22	5,5
	Frankfurt (Oder) Vbf ▼ . . .	0,14	0,38	1,13	1,48	3,03	3,30	
		Üb 15 213 B (76,3)	Üb 15 215 B (76,3)	Üb 15 217 B (76,3)	Üb 15 219 B (76,3)	Üb 15 221 B (76,3)	Üb 15 223 B (76,3)	
2,4	Frankfurt (Oder) Pbf	4,27	5,05	5,50	6,16	6,47	7,25	5,5
	Frankfurt (Oder) Vbf ▼ . . .	4,35	5,13	5,58	6,24	6,55	7,33	
		Üb 15 225 B (76,3)	Üb 15 227 B (76,3)	Üb 15 229 B (76,3)	Üb 15 231 B (76,3)	Üb 15 233 (76,1)	Üb 15 235 B (76,3)	
2,4	Frankfurt (Oder) Pbf	7,46	8,25	9,04	10,20	10,46	11,32	5,5
	Frankfurt (Oder) Vbf ▼ . . .	7,54	8,33	9,12	10,30	10,54	11,40	

Üb
Frankfurt (Oder) Pbf—Frankfurt (Oder) Vbf

Höchstgeschwindigkeit 50 km/h

Last 1000 t

Maßgebende Brems Hundertstel 28

Mindestbrems Hundertstel 25

		Üb 15 237 B (76,3)	Üb 15 239 B (76,3)	Üb 15 241 B (76,3)	Üb 15 243 B (76,3)	Üb 15 245 B (76,3)	Üb 15 247 B (76,3)	
2,4	Frankfurt (Oder) Pbf	12,32	13,12	13,56	14,26	14,52	15,34	5,5
	Frankfurt (Oder) Vbf ▼ . . .	12,40	13,20	14,04	14,34	15,00	15,42	
		Üb 15 249 B (76,3)	Üb 15 251 B (76,3)	Üb 15 253 B (76,3)	Üb 15 255 B (76,3)	Üb 15 257 B (76,3)	Üb 15 259 (76,1)	
2,4	Frankfurt (Oder) Pbf	16,16	17,04	17,52	18,15	19,00	19,42	5,5
	Frankfurt (Oder) Vbf ▼ . . .	16,24	17,12	18,00	18,23	19,08	19,50	
		Üb 15 261 B (76,3)	Üb 15 263 B (76,3)	Üb 15 265 B (76,3)	Üb 15 267 B (76,3)	Üb 15 269 B (76,3)	Üb 15 271 B (76,3)	
2,4	Frankfurt (Oder) Pbf	20,18	21,35	22,00	22,24	22,40	23,32	5,5
	Frankfurt (Oder) Vbf ▼ . . .	20,26	21,43	22,08	22,32	22,48	23,40	

Üb

Frankfurt (Oder) Vbf—Frankfurt (Oder) Pbf

Höchstgeschwindigkeit 50 km/h

Last 1000 t

Maßgebende Brems Hundertstel 28

Mindestbrems Hundertstel 25

		Üb 15 202 B (76,3)	Üb 15 204 B (76,3)	Üb 15 206 B (76,3)	Üb 15 208 B (76,3)	Üb 15 210 B (76,3)	Üb 15 212 B (76,3)	
2,9	Frankfurt (Oder) Vbf	0,25	1,05	1,50	2,20	2,45	3,40	6,5
	Frankfurt (Oder) Pbf	0,35	1,15	2,00	2,30	2,55	3,50	
		Üb 15 214 B (76,3)	Üb 15 216 B (76,3)	Üb 15 218 B (76,3)	Üb 15 220 (76,1)	Üb 15 222 B (76,3)	Üb 15 224 B (76,3)	
2,9	Frankfurt (Oder) Vbf	4,00	4,50	5,20	6,05	6,48	7,55	6,5
	Frankfurt (Oder) Pbf	4,10	5,00	5,30	6,15	6,58	8,05	
		Üb 15 226 B (76,3)	Üb 15 228 B (76,3)	Üb 15 230 B (76,3)	Üb 15 232 B (76,3)	Üb 15 234 B (76,3)	Üb 15 236 B (76,3)	
2,9	Frankfurt (Oder) Vbf	9,01	9,43	10,10	10,30	11,00	11,48	6,5
	Frankfurt (Oder) Pbf	9,11	9,53	10,20	10,40	11,10	11,58	

Üb

Frankfurt (Oder) Vbf—Frankfurt (Oder) Pbf

Höchstgeschwindigkeit 50 km/h

Last 1000 t

Maßgebende Brems Hundertstel 28
Mindestbrems Hundertstel 25

		Üb 15 238 (76,1)	Üb 15 240 B (76,3)	Üb 15 242 B (76,3)	Üb 15 244 B (76,3)	Üb 15 246 B (76,3)	Üb 15 248 B (76,3)	
2,9	Frankfurt (Oder) Vbf	12,10	13,25	13,45	14,18	14,48	15,22	6,5
	Frankfurt (Oder) Pbf	12,20	13,35	13,55	14,28	14,58	15,32	
		Üb 15 250 B (76,3)	Üb 15 252 B (76,3)	Üb 15 254 B (76,3)	Üb 15 256 B (76,3)	Üb 15 258 B (76,3)	Üb 15 260 B (76,3)	
2,9	Frankfurt (Oder) Vbf	15,56	16,38	17,02	18,40	19,05	19,25	6,5
	Frankfurt (Oder) Pbf	16,06	16,48	17,12	18,50	19,15	19,35	
		Üb 15 262 (76,1)	Üb 15 264 B (76,3)	Üb 15 266 B (76,3)	Üb 15 268 B (76,3)	Üb 15 270 B (76,3)	Üb 15 272 B (76,3)	
2,9	Frankfurt (Oder) Vbf	19,52	20,20	20,54	21,22	22,34	23,28	6,5
	Frankfurt (Oder) Pbf	20,02	20,30	21,04	21,32	22,44	23,38	

Fahrzeiten für Transitzüge
Frankfurt (Oder) Vbf—Frankfurt (Oder) Pbf

Höchstgeschwindigkeit 50 km/h

Maßgebende Brems Hundertstel 28
 Mindestbrems Hundertstel 25

		71080	71180	71094	72	70980	71096	
2,9	Frankfurt (Oder) Vbf	1,35	3,17	3,25	3,49	4,25	5,48	6,5
	Frankfurt (Oder) Pbf	1,45	3,27	3,45	3,59	4,35	5,58	
		71082	74	71182	76	71084	71184	
2,9	Frankfurt (Oder) Vbf	6,26	7,06	8,49	9,52	10,42	12,35	6,5
	Frankfurt (Oder) Pbf	6,26	7,16	8,59	10,02	10,52	12,45	
		78	71186	70982	80	71086	71088	
2,9	Frankfurt (Oder) Vbf	13,21	15,00	16,25	16,51	17,28	18,28	6,5
	Frankfurt (Oder) Pbf	13,31	15,10	16,35	17,01	17,38	18,38	
		82	71188	71090	84			
2,9	Frankfurt (Oder) Vbf	20,32	21,07	23,05	23,45			6,5
	Frankfurt (Oder) Pbf	20,42	21,17	23,15	23,55			

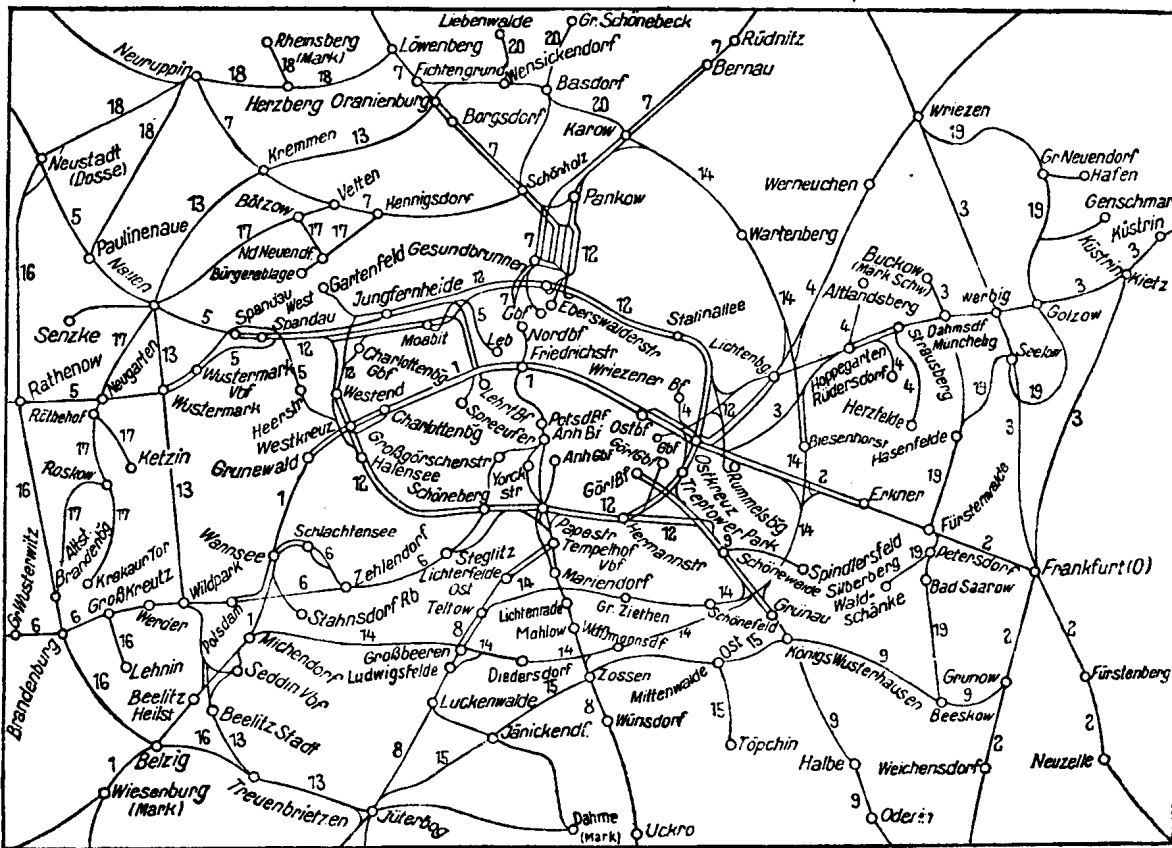
Einteilung der Bildfahrpläne

Blatt	Strecke
1	Berlin Ostbahnhof—Stadtbahn—Bln-Wannsee—Wiesenburg (Mark)
2	Berlin Ostbahnhof—Fürstenwalde/Spree—Frankfurt/O—Oderbrücke Berlin Ostbahnhof—Ost Gbf—Bln-Rummelsburg Frankfurt/O—Grunow (N/L)—Weichensdorf, Frankfurt/O—Fürstenberg/O—Neuzelle
3	Vnk—Strausberg—Küstrin-Neustadt, Werbig Pbf—Frankfurt/O, Küstrin-Neustadt—Frankfurt/O
4	Berlin Wriezener Bf—Werneuchen—Tiefensee, Fredersdorf b. Bln—Rüdersdorf b. Bln, Hoppegarten (Mark)—Altlandsberg, Strausberg—Möllensee Hafen
5	Berlin Lehrter Bf — Bln-Spandau — Neustadt (Dosse) Berlin-Charlottenbg. — Rathenow
6	Berlin Potsdamer Bf—Potsdam—Brandenburg—Großwusterwitz
7	Berlin Nordbf — Rüdnitz (Kr Oberbarnim) Berlin Eberswalder Str — Oranienburg—Löwenberg (Mark) Kremmen—Neuruppin (Fern- u Gütergl)
8	Berlin Anhalter Bf — Jüterbog Tempelhof Vbf — Wünsdorf (Kr Teltow), Lichterfelde Süd—Ludwigsfelde (Vorortgleis)
9	Berlin Görlitzer Bf—Königs Wusterhausen—Brand (N/L) Königs Wusterhausen—Beeskow—Grunow (N/L)
10	Vollring und Stadtbahn der elektrischen S-Bahn mit anschl. Strecken nach Potsdam, Spandau West, Gartenfeld, Strausberg, Erkner, Bln-Grünau und Spindlersfeld (wird z Zt nicht herausgegeben)
11	Nordsüdbahn (elektrischer Betrieb) mit anschl. Strecken nach Bernau b. Bln, Oranienburg, Velten (Mark), Bln-Wannsee, Stahnsdorf, Lichterfelde-Süd und Rangsdorf (wird z Zt nicht herausgegeben)
12	Güterringleise mit anschl. Gleisen nach den Verschiebehöfen (außer Seddin)
13	Oranienburg—Nauen—Wustermark—Wildpark—Beelitz Stadt—Jüterbog (Umgehungsbahn), Beelitz Stadt—Seddin Vbf
14	Michendorf—Großbeeren—Lichtenrade—Bln-Grünau—Bln-Köpenick—Bln-Kaulsdorf—Marzahn—Bln-Karow (Güteraußenring)
15	Jüterbog—Zossen—Abzw Schönefeld (Kr Teltow), Königs Wusterhausen—Mittenwalde Ost—Töpchin
16	Neustadt (Dosse)—Rathenow—Brandenburg/Havel—Belzig—Treuenbrietzen (ehemalige Brandenburgische Städtebahn), Groß Kreuz—Lehnin
17	Brandenburg Altstadt—Roskow, Brandenburg Krakauer Tor—Roskow—Röthehof, Ketzin—Röthehof—Nauen—Velten (Mark), Bötzw (Kr Ost)—Nieder-Neuendorf (Kr Ost)—Hennigsdorf (LEW)
18	Neustadt (Dosse)—Neuruppin—Herzberg (Mark), Paulinenaue—Neuruppin, Rheinsberg (Mark)—Herzberg (Mark)—Löwenberg (Mark) (ehemalige Ruppiner Eisenbahn)
19	Wriezen—Golzow—Dolgelin—Hasenfelde—Fürstenwalde/Spree—Petersdorf—Beeskow, Petersdorf—Silberberg Waldschänke, Hasenfelde—Dahmsdorf-Müncheberg, Friedrichsaue—Genschmar, Dahmsdorf-Müncheberg—Buckow (Märkische Schweiz)
20	Berlin-Karow—Basdorf—Oranienburg (Gar), Wilhelmsruh—Basdorf—Gr.-Schönebeck, Basdorf—Liebenwalde
21	Schmalspurbahnen Nauen—Senzke—Kriele Hohenseefeld—Dahme Klb, Hohenseefeld—Luckenwalde, Hohenseefeld—Jüterbog (wird z Zt nicht herausgegeben)

Einteilung der Buchfahrpläne

Heft	Strecke
1 a	Reisezüge vom Blatt 1 des Bildfahrplans
1 b	Güterzüge vom Blatt 1 des Bildfahrplans mit Ausnahme der von und nach Seddin über Grunewald fahrenden Güterzüge (Heft 12)
2 a	Reisezüge vom Blatt 2 des Bildfahrplans
2 b	Güterzüge vom Blatt 2 des Bildfahrplans
3 a	Reisezüge vom Blatt 3 des Bildfahrplans
3 b	Güterzüge vom Blatt 3 des Bildfahrplans
4	Reise- und Güterzüge vom Blatt 4 des Bildfahrplans
5 a	Reisezüge vom Blatt 5 des Bildfahrplans
5 b	Güterzüge vom Blatt 5 des Bildfahrplans
6 a	Reisezüge vom Blatt 6 des Bildfahrplans
6 b	Güterzüge vom Blatt 6 des Bildfahrplans einschl der über Vdp-Tf nach Tfr verkehrenden Züge
7 a	Reisezüge vom Blatt 7 des Bildfahrplans sowie Reisezüge vom Blatt 14 von und nach Berlin Stadtbahn der Strecke Berlin— <u>Löwenberg (Mark)</u> Rüdnitz
7 b	Güterzüge vom Blatt 7 und 20 des Bildfahrplans einschl Strecke Oranienburg—Wustermark Vbf (Blatt 13)
8 a	Reisezüge vom Blatt 8 des Bildfahrplans sowie Reisezüge vom Blatt 14 von und nach Berlin Stadtbahn der Strecke Berlin— <u>Jüterbog</u> Wünsdorf (Kr Teltow) und der Strecke Berlin-Schöneeweide—Michendorf
8 b	Güterzüge vom Blatt 8, 14 und 15 des Bildfahrplans
9 a	Reisezüge vom Blatt 9 des Bildfahrplans sowie der Reisezüge von und nach der Stadtbahn der Strecke Berlin—Halbe
9 b	Güterzüge vom Blatt 9 des Bildfahrplans
10	Elektrische S-Bahnzüge vom Blatt 10 des Bildfahrplans
11	Elektrische S-Bahnzüge vom Blatt 11 des Bildfahrplans
12	Reise- und Güterzüge vom Blatt 12 des Bildfahrplans und von und nach Seddin über Grunewald fahrende Güterzüge einschl der über die Stadtbahn verkehrenden Postzüge und der Gepäckzüge (Kne)
13 a	Reisezüge vom Blatt 13 des Bildfahrplans
13 b	Güterzüge vom Blatt 13 des Bildfahrplans (ausschl Wur-Or) siehe Heft 7 b
14 a	Siehe Hefte 2 a, 7 a u 8 a
15 a	Reisezüge vom Blatt 15 des Bildfahrplans
14/15 b	Siehe Heft 8 b
16	Reise- u Güterzüge vom Blatt 16 des Bildfahrplans
17	Reise- u Güterzüge vom Blatt 17 des Bildfahrplans
18	Reise- u Güterzüge vom Blatt 18 des Bildfahrplans
19	Reise- u Güterzüge vom Blatt 19 des Bildfahrplans
20 a	Reisezüge vom Blatt 20 des Bildfahrplans
20 b	Siehe Heft 7 b
21	Reise- und Güterzüge vom Blatt 21 des Bildfahrplans (wird z Zt nicht herausgegeben)

Übersichtskarte Die Zahlen bezeichnen die Blattnummern der Bildfahrpläne



2b

SECRET

SECRET

3b

Deutsche Reichsbahn

Reichsbahndirektion Berlin

SECRET

Buchfahrplan

Heft 3b

Gültig ab 18. Mai 1952

	Seite
Berlin-Lichtenberg-Küstrin . . .	6-31
Frankfurt/O-Werbig	32-41
Frankfurt/O-Küstrin-Kietz . . .	42-46

SECRET

Achtet unbedingt auf Pünktlichkeit!

Deckblatt Nr.	Gültig ab	Eingebessert		Bemerkungen
		am	durch	

SECRET

Vorbemerkungen

A. Allgemeine Erläuterungen

siehe besonderes Heft
DV 408 51

B. Bestimmungen der Reichsbahndirektion Berlin für örtliche Besonderheiten

1. Wird die Gestellung einer Schiebelokomotive erforderlich, so hat der Lokomotivführer die Bereitstellung durch den Ausgangsbahnhof oder einen sonstigen geeigneten Bahnhof rechtzeitig zu veranlassen. Der beauftragte Bahnhof gibt die Meldung durch Fernsprecher an den Bahnhof, der die Schiebelokomotive zu stellen hat, weiter. Die Bahnhöfe haben beim Eingang solcher Anforderungen eine ihrer planmäßigen Verschiebelokomotiven rechtzeitig zum Nachschieben bereitzustellen.
2. Alle Leerfahrten der Lokomotive mit Tender sind, wenn die Betriebsverhältnisse ein Drehen der Lokomotive nicht ausschließen, möglichst mit Schornstein voran auszuführen.
3. Die von den Zuglokomotiven auf Unterwegsbahnhöfen im Durchschnitt zu leistenden und in den Lokomotivdienstzettel einzutragenden Rangierminuten der Rangierdienststart 2 gemäß VBL § 16 (3) sind aus dem Buchfahrplan zu entnehmen.
Diese Rangierminuten sind für jeden einzelnen Zug am Schluß des Fahrplans in einer Summe aufgeführt.
4. a) Die Lastenangaben im Kopf des Fahrplans gelten sowohl für Steinkohlen- als auch für Braunkohlenfeuerung.
b) Ein Schwerlastzug ist ein Durchgangsgüterzug (Dg), dessen Last um mehr als 10% über der für ihn im Buchfahrplan festgesetzten Last liegt und der die Fahrzeit des Buchfahrplans nicht überschreitet.
c) Wenn bei einem Güterzug die zulässige Achsenzahl überschritten wird, kann er nur nach besonderen Bedingungen gefahren werden.
Zu b) und c) Die Genehmigung der Rbd für das Verkehren dieser Züge erteilt Abteilung III — Gruppe Güterzugfahrplan — Ruf 22 658 —, die auch den Sonderzugfahrplan bekanntgibt. In Ausnahmefällen übernimmt die OZI die Aufgaben der Abteilung III.
d) Schwerlastzüge ab 3000 t Last bedürfen der vorherigen Genehmigung der GDR, Abteilung III/38.

SECRET

2

Fahrzeiten für Hilfszüge (90)
Strecke Berlin Ostbf—Kaulsdorf
Berlin-Lichtenberg—Küstrin-Kietz

Entfernung km	Betriebsstellen	55 km/h		Fahrzeit M	Gesamt- Fahrzeit M
		Fahrzeit M	Gesamt- Fahrzeit M		
	Berlin Ostbf	—	—		
1,7	Oga	2,3	2,3		
2,1	Abzw Vnk	3,2	5,5		
3,9	Abzw Atr	4,4	9,9		
1,7	Abzw Grabensprung	1,9	11,8		
2,2	Bln-Kaulsdorf	3,2	15,0		
	Berlin-Lichtenberg	—	—		
3,5	Abzw Ffo	8,1	8,1		
2,9	Bln-Kaulsdorf	4,5	12,6		
5,6	Hoppegarten (Mark)	6,5	19,1		
1,9	Neuenhagen	2,0	21,1		
4,3	Fredersdorf b Bln	4,8	25,9		
5,0	Strausberg	5,5	31,4		
3,5	Herrensee Hp §	3,8	35,2		
2,5	Rehfelde (Kr Niederbarnim)	2,7	37,9		
7,5	Rotes Luch ▼	8,2	46,1		
4,7	Müncheberg (Mark)	5,1	51,2		
4,5	Obersdorf	5,0	56,2		
3,6	Trebnitz (Mark)	3,9	60,1		
9,5	Gusow	10,5	70,6		
3,7	Werbig Hp	4,0	74,6		
0,9	Werbig Gbf	0,9	75,5		
6,5	Golzow (Oderbr)	7,1	82,6		
2,6	Gorgast	2,8	85,4		
3,9	Küstrin-Kietz	4,7	90,1		

Strecke Kaulsdorf—Berlin Ostbf
Küstrin-Kietz—Berlin-Lichtenberg

Ent- fer- nung km	Betriebsstellen	55 km/h		Fahrzeit M	Gesamt- Fahrzeit M
		Fahrzeit M	Gesamt- Fahrzeit M		
	Berlin-Kaulsdorf	—	—		
2,2	Abzw Grabensprung	3,2	3,2		
1,7	Abzw Atr	1,9	5,1		
3,9	Abzw Vnk	4,4	9,5		
1,2	Oko	1,4	10,9		
2,6	Berlin Ostbf	3,3	14,2		
	Küstrin-Kietz	—	—		
3,9	Gorgast	7,1	7,1		
2,6	Golzow (Oderbr)	2,8	9,9		
6,5	Werbis Gbf	7,1	17,0		
0,9	Werbis Hp	0,9	17,9		
3,7	Gusow	4,0	21,9		
9,5	Trebnitz (Mark)	10,5	32,4		
3,6	Obersdorf	3,9	36,3		
4,5	Müncheberg (Mark)	5,0	41,3		
4,7	Rotes Luch ▼	5,1	46,4		
7,5	Rehfelde (Kr Niederbarnim)	8,2	54,6		
2,5	Herrensee Hp §	2,7	57,3		
3,5	Strausberg	3,8	61,1		
5,0	Fredersdorf b Bln	5,5	66,6		
4,3	Neuenhagen	4,8	71,4		
1,9	Hoppegarten (Mark)	2,0	73,4		
5,6	Berlin-Kaulsdorf	6,4	79,8		
2,9	Abzw Ffo	3,1	82,9		
3,5	Berlin-Lichtenberg ▼	4,0	86,9		

Strecke Frankfurt (Oder) Vbf--Werbig Pbf

Entfernung km	Betriebsstellen	50 km/h			
		Fahrzeit M	Gesamt- Fahrzeit M		
	Frankfurt (Oder) Vbf	—	—		
3,2	Booßen	6,4	6,4		
7,4	▼ Schönfließ Dorf	11,2	17,6		
5,0	Bk Libbenichen	7,5	25,1		
2,8	▼ Dolgelin	4,2	29,3		
4,8	▼ Seelow	7,2	36,5		
3,2	▼ Werbig Pbf	4,8	41,3		

Strecke Werbig Pbf—Frankfurt (Oder) Vbf

	Werbig Pbf ▼	—	—		
3,2	Seelow	4,8	4,8		
4,8	▼ Dolgelin	7,2	12,0		
2,8	▼ Bk Libbenichen	4,2	16,2		
5,0	Schönfließ Dorf	7,5	23,7		
7,4	▼ Booßen	11,2	34,9		
3,2	Frankfurt (Oder) Vbf	6,4	41,3		

Strecke Frankfurt (Oder) Vbf—Küstrin-Kietz

Ent- fer- nung km	Betriebsstellen	40 km/h			
		Fahrzeit M	Gesamt- Fahrzeit M		
	Frankfurt (Oder) Vbf	—	—		
3,2	Booßen	6,5	6,5		
3,8	Abzw Wüste Kunersdorf	5,5	12,0		
3,3	▼ Lebus	4,5	16,5		
6,6	Podelzig	9,5	26,0		
3,5	Reitwein	5,0	31,0		
3,4	Neu Manschnow	5,0	36,0		
3,8	Küstrin-Kietz	5,8	41,8		

Strecke Küstrin-Kietz—Frankfurt (Oder) Vbf

	Küstrin-Kietz	—	—		
3,8	Neu Manschnow	5,8	5,8		
3,4	Reitwein	5,0	10,8		
3,5	Podelzig	5,0	15,8		
6,6	Lebus	9,5	25,3		
3,3	▼ Abzw Wüste Kunersdorf	4,5	29,8		
3,8	Booßen	5,5	35,3		
3,2	Frankfurt (Oder) Vbf	6,5	41,8		

8

Leig 5821 (59,1) Di, Do, Sa
Berlin Ost Gbf—Küstrin-Kietz

Höchstgeschwindigkeit 60 km/h
 Pt 34.17

Last 150 t

Maßgebende Bremsleistung 38
 Mindestbremsleistung 34

1	2	3	4	5	6	7	8	9	10	11
Entfernung km	Maximale Höchstgeschw. im Gefälle km/h	Betriebsstellen	An- kunft	Aufenthalt M	Ab- fahrt	Plan- mäßige Fahr- zeiten M	Kür- zeste Fahr- zeiten M	Summe der plann. Fahrst. kürzest. Fahrst. M	Kren- zung mit Zug	Überholung durch Zug
		Berlin Ost Gbf	—	—	20,38					
1,7		Oga ▼	—	—	41	3	2,3			
2,1		Abzw Vnk	—	—	45	4	3,2	18		
3,9		Abzw Atr	—	—	50	5	4,4	15,0		
1,7		Abzw Grabenspr ..	—	—	52	2	1,9			
2,2		Berlin-Kaulsdorf	20,56	34	21,30	4	3,2			
5,6		Hoppegarten (M)	21,39	40	22,19	9	7,0			
1,9		Neuenhagen	22,23	20	43	4	2,5			
4,3		Fredersdorf b Bln	50	23	23,15	7	5,3			
5,0		Strausberg	23,23	37	0,00	8	6,0			
3,5		Herrensee Hp §	—	—	—	—	—			
2,5		Rehfelde (Kr Niederb)	0,09	12	0,21	9	7,0			
7,5		Rotes Luch ▼	—	—	32	11	8,7	17		
4,7		Müncheberg (Mark) .	0,38	22	1,00	6	5,1	13,8		
4,5		Obersdorf	—	—	06	6	5,5	11		
3,6		Trebnitz (Mark)	1,11	12	23	5	4,4	9,9		
9,5		Gusow ▼	35	17	52	12	11,0			
3,7		Werbigr Hp	—	—	58	6	4,5	8		
0,9		Werbigr Gbf	2,00	25	2,25	2	0,9	5,4		
6,5		Golzow (Oderbr)	35	12	47	10	7,6			
2,6		Gorgast	52	10	3,02	5	3,3			
3,9		Küstrin-Kietz	3,08	—	—	6	4,7			
82,0				266		124	98,5			

Leig 5822 (59,1) Mi, Fr, So

Küstrin-Kietz—Berlin Ost Gbf

Höchstgeschwindigkeit 60 km/h Pt 34.17		Last 150 t				Maßgebende Bremsleistung 38 Mindestbremsleistung 34				
1	3	4	5	6	7	8	9	10	11	
	Küstrin-Kietz	—	—	5,00						
3,9	Gorgast	5,07	14	21	7	4,8				
2,6	Golzow (Oderbr)	26	14	40	5	3,2				
6,5	Werbigr Gbf	50	38	6,28	10	7,6				
0,9	Werbigr Hp	—	—	30	2	1,4	8			
3,7	Gusow	6,36	28	7,04	6	4,0	5,4			
9,5	Trebnitz (Mark)	7,17	21	38	13	11,0				
3,6	Obersdorf	—	—	44	6	4,4	12			
4,5	Müncheberg (Mark) ..	50	25	8,15	6	5,9	9,9			
4,7	Rotes Luch ▼	—	—	22	7	5,6	17			
7,5	Rehfelde (Kr Niederb)	8,32	15	47	10	8,2	13,8			
2,5	Herrensee Hp §	—	—	—	—	—				
3,5	Strausberg	8,56	66	10,02	9	7,0				
5,0	Fredersdorf b Bln	10,10	25	35	8	6,0				
4,3	Neuenhagen	42	33	11,15	7	5,3				
1,9	Hoppegarten (M)	11,19	32	51	4	2,5				
5,6	Bln-Kaulsdorf	12,00	29	12,29	9	6,9				
2,2	Abzw Grabenspr ..	—	—	33	4	3,2				
1,7	Abzw Atr	—	—	35	2	1,9	17			
3,9	Abzw Vnk	—	—	40	5	4,4	14,2			
1,2	Bk Oko	—	—	42	2	1,4				
2,6	Berlin Ostbf	12,46	5	12,51	4	3,3				
1,0	Berlin Ost Gbf	12,55	—	—	4	3,0				
83,0			345		130	100,1				

Küstrin-Kietz -- Berlin-Lichtenberg

Höchstgeschwindigkeit 55 km/h
G 56.15 (52)

Last 1100 t

Maßgebende Bremsleistungstafel 31
Mindestbremsleistungstafel 28

			Dg 6700 (60,3) B		Dg 6702 (60,3) B		
1	2	3	4	6	4	6	8
		Küstrin-Kietz	—	0,26	—	2,00	
3,9		Gorgast	—	34	—	08	7,1
2,6		Golzow (Oderbr)	—	38	2,12	38	2,8
6,5		Werbigr Gbf	—	46	—	48	7,1
0,9		Werbigr Hp	—	48	—	50	0,9
3,7		Gusow	—	54	—	55	4,0
9,5		Trebnitz (Mark)	1,09	1,14	—	3,10	10,5
3,6		Obersdorf	—	21	—	15	3,9
4,5		Müncheberg (Mark) ...	1,29	36	—	22	5,0
4,7		Rotes Luch ▼	—	45	3,29	38	5,1
7,5		Rehfelde (Kr Niederb) ..	—	55	—	50	8,2
2,5		Herrensee Hp §	—	—	—	—	—
3,5		Strausberg	2,08	2,20	3,58	4,27	6,5
5,0		Fredersdorf b Bln	—	29	—	36	5,5
4,3		Neuenhagen	—	35	—	42	4,8
1,9		Hoppegarten (M)	38	58	4,45	5,08	2,0
5,6		Bln-Kaulsdorf	—	3,08	—	18	6,4
2,9		Abzw Ffo	—	12	—	17	3,1
3,5		Bln-Lichtenberg ▼	3,17	—	5,22	—	4,0
76,6							86,9

Berlin-Lichtenberg — Küstrin-KietzHöchstgeschwindigkeit 55 km/h
G 56.15 (52)

Last 1100 t

Maßgebende Bremswertstiel 31
Mindestbremswertstiel 28

			Dg 6701 (60,3) B		Dg 6703 (60,3) B		
1	2	3	4	6	4	6	8
		Berlin-Lichtenberg	—	0,45	—	2,48	
3,5		Abzw Ffo	—	54	—	57	8,1
2,9		Bln-Kaulsdorf	1,00	1,13	3,08	3,12	4,5
5,6		Hoppegarten (M)	24	40	28	41	6,5
1,9		Neuenhagen	—	45	—	46	2,0
4,3		Fredersdorf b Bln	—	51	—	52	4,8
5,0		Strausberg	1,59	2,10	4,00	4,10	5,5
3,5		Herrensee Hp §	—	—	—	—	—
2,5		Rehfelde (Kr Niederb) ..	—	20	—	20	6,5
7,5		Rotes Luch ▼	—	31	31	56	8,2
4,7		Müncheberg (Mark)	2,39	3,25	5,05	5,28	5,1
4,5		Obersdorf	—	34	—	37	5,0
3,6		Trebnitz (Mark)	—	39	—	42	3,9
9,5		Gusow	—	52	—	55	10,5
3,7		Werbig Hp	—	57	—	6,00	4,0
0,9		Werbig Gbf	—	59	—	02	0,9
6,5		Golzow (Oderbr)	4,08	4,45	6,10	34	7,1
2,6		Gorgast	—	51	—	40	2,8
3,9		Küstrin-Kietz	4,57	—	6,46	—	4,7
76,6							90,1

10

Küstrin-Kietz — Berlin-LichtenbergHöchstgeschwindigkeit 55 km/h
(§ 56.15 (52))

Last 1100 t

Maßgebende Bremswertstiel 31
Mindestbremswertstiel 28

			Dg 6704 (60,3) B		Dg 6706 (60,3) B		
1	2	3	4	6	4	6	8
		Küstrin-Kietz	—	3,17	—	4,30	
3,9		Gorgast	—	25	—	38	7,1
2,6		Golzow (Oderbr)	—	29	—	42	2,8
6,5		Werbigr Gbf	—	37	—	50	7,1
0,9		Werbigr Hp	—	39	—	52	0,9
3,7		Gusow	3,45	57	—	58	4,0
9,5		Trebnitz (Mark)	—	4,14	—	5,13	10,5
3,6		Obersdorf	—	19	—	18	3,9
4,5		Müncheberg (Mark)	4,26	43	—	25	5,0
4,7		Rotes Luch ▼	—	52	—	33	5,1
7,5		Rehfele (Kr Niederb) ..	—	5,02	—	46	8,2
2,5		Herrensee Hp §	—	—	—	—	—
3,5		Strausberg	5,10	36	5,54	6,07	6,5
5,0		Fredersdorf b Bln	—	45	6,17	36	5,5
4,3		Neuenhagen	—	51	—	44	4,8
1,9		Hoppegarten (M)	54	6,37	47	7,30	2,0
5,6		Berlin-Kaulsdorf	—	47	—	40	6,4
2,9		Abzw Ffo	—	51	—	44	3,1
3,5		Bln-Lichtenberg ▼	6,56	—	7,49	—	4,0
76,6							86,9

Berlin-Lichtenberg — Küstrin-Kietz

Höchstgeschwindigkeit 55 km/h
G 58.15 (52)

Last 1100 t

Maßgebende Bremsleistungstafel 31
Mindestbremsleistungstafel 28

			Dg 6705 (60,3) B		Dg 6707 (60,3) B		
1	2	3	4	6	4	6	8
		Berlin-Lichtenberg	—	4,00	—	6,29	
3,5		Abzw Ffo	—	09	—	38	8,1
2,9		Bln-Kaulsdorf	—	15	6,44	52	4,5
5,6		Hoppegarten (M)	4,24	47	7,03	7,20	6,5
1,9		Neuenhagen	—	52	—	25	2,0
4,3		Fredersdorf b Bln	—	58	—	31	4,8
5,0		Strausberg	5,05	6,00	7,39	58	5,5
3,5		Herrensee Hp §	—	—	—	—	—
2,5		Rehfelde (Kr Niederb) ..	—	10	—	8,06	6,5
7,5		Rotes Luch ▼	—	21	8,19	40	8,2
4,7		Müncheberg (Mark)	—	28	—	49	5,1
4,5		Obersdorf	—	35	—	56	5,0
3,6		Trebnitz (Mark)	6,40	7,19	9,01	9,11	3,9
9,5		▼ Gusow	—	34	—	26	10,5
3,7		Werbiger Hp	—	39	—	31	4,0
0,9		Werbiger Gbf	—	41	9,33	56	0,9
6,5		Golzow (Oderbr)	—	49	—	10,06	7,1
2,6		Gorgast	—	53	—	10	2,8
3,9		Küstrin-Kietz	7,59	—	10,16	—	4,7
76,6							90,1

Küstrin-Kietz - Berlin-Lichtenberg

Höchstgeschwindigkeit 55 km/h
G 56.15 (52)

Last 1100 t

Maßgebende Bremsleistungstafel 31
Mindestbremsleistungstafel 28

			Dg 6708 (60,3) B		Dg 6710 (60,3) B		
1	2	3	4	6	4	6	8
		Küstrin-Kietz	—	7,02	—	8,24	
3,9		Gorgast	—	10	—	32	7,1
2,6		Golzow (Oderbr)	—	14	—	36	2,8
6,5		Werbigr Gbf	—	22	—	44	7,1
0,9		Werbigr Hp	—	24	—	46	0,9
3,7		Gusow	7,30	8,00	—	52	4,0
9,5		Trebnitz (Mark)	—	17	—	9,07	10,5
3,6		Obersdorf	—	22	—	12	3,9
4,5		Müncheberg (Mark)	—	29	—	19	5,0
4,7		Rotes Luch ▼	—	36	—	28	5,1
7,5		Rehfelde (Kr Niederb) ..	8,46	59	—	36	8,2
2,5		Herrensee Hp §	—	—	—	—	—
3,5		Strausberg	9,09	9,25	9,44	10,16	6,5
5,0		Fredersdorf b Bln	—	34	—	25	5,5
4,3		Neuenhagen	—	40	—	31	4,8
1,9		Hoppegarten (M)	9,43	10,13	10,34	11,03	2,0
5,6		Bln-Kaulsdorf	—	23	11,13	23	6,4
2,9		Abzw Ffo	—	27	—	28	3,1
3,5		Bln-Lichtenberg ▼	10,32	—	11,33	—	4,0
76,6							86,9

Berlin-Lichtenberg — Küstrin-KietzHöchstgeschwindigkeit 55 km/h
G 56.15 (52)

Last 1100 t

Maßgebende Bremswertzahl 31
Mindestbremswertzahl 28

			Dg 6709 (60,3) B		Dg 6711 (60,3) B		
1	2	3	4	6	4	6	8
		Berlin-Lichtenberg	—	7,15	—	9,45	
3,5		Abzw Ffo	—	24	—	54	8,1
2,9		Bln-Kaulsdorf	7,30	45	—	10,00	4,5
5,6		Hoppegarten (M)	7,56	8,26	10,09	40	6,5
1,9		Neuenhagen	—	31	—	45	2,0
4,3		Fredersdorf b Bln	—	37	—	51	4,8
5,0		Strausberg	8,45	9,13	10,59	11,15	5,5
3,5		Herrensee Hp §	—	—	—	—	—
2,5		Rehfelde (Kr Niederb) ..	9,23	40	—	25	6,5
7,5		Rotes Luch ▼	—	53	11,36	52	8,2
4,7		Müncheberg (Mark)	—	10,00	—	12,01	5,1
4,5		Obersdorf	—	07	—	08	5,0
3,6		Trebnitz (Mark)	10,12	20	—	13	3,9
9,5		Gusow	—	35	12,26	36	10,5
3,7		Werbigr Hp	—	40	—	43	4,0
0,9		Werbigr Gbf	10,42	55	—	45	0,9
6,5		Golzow (Oderbr)	—	11,06	—	53	7,1
2,6		Gorgast	—	10	—	57	2,8
3,9		Küstrin-Kietz	11,16	—	13,03	—	4,7
76,6							90,1

14

Küstrin-Kietz - Berlin-LichtenbergHöchstgeschwindigkeit 55 km/h
G 56.15 (52)

Last 1100 t

Maßgebende Bremsleistung 31
Mindestbremsleistung 28

			Dg 6712 (60,3) B		Dg 6714 (60,3) B		
1	2	3	4	6	4	6	8
		Küstrin-Kietz	—	10,32	—	12,00	
3,9		Gorgast	—	40	—	08	7,1
2,6		Golzow (Oderbr)	—	44	—	12	2,8
6,5		Werbig Gbf	—	52	—	20	7,1
0,9		Werbig Hp	—	54	—	22	0,9
3,7		Gusow	11,00	11,12	—	28	4,0
9,5		▼ Trebnitz (Mark)	—	29	—	43	10,5
3,6		Obersdorf	—	34	—	48	3,9
4,5		Müncheberg (Mark)	—	41	12,55	13,17	5,0
4,7		Rotes Luch ▼	—	48	—	26	5,1
7,5		Rehfelde (Kr Niederb) ..	—	58	—	36	8,2
2,5		Herrensee Hp §	—	—	—	—	—
3,5		Strausberg	12,06	12,23	13,44	57	6,5
5,0		Fredersdorf b Bln	—	32	—	14,06	5,5
4,3		Neuenhagen	—	38	—	12	4,8
1,9		Hoppegarten (M)	12,41	13,05	14,15	50	2,0
5,6		Berlin-Kaulsdorf	—	15	—	15,00	6,4
2,9		Abzw Ffo	—	19	—	04	3,1
3,5		Bln-Lichtenberg ▼	13,24	—	15,09	—	4,0
76,6							86,9

Berlin-Lichtenberg—Küstrin-Kietz

Höchstgeschwindigkeit 55 km/h
G 56.15 (52)

Last 1100 t

Maßgebende Bremsleistung 31
Mindestbremsleistung 28

			Dg 6715 (60,3) B		Dg 6717 (60,3) B		
1	2	3	4	6	4	6	8
		Berlin-Lichtenberg	—	11,05	—	12,37	
3,5		Abzw Ffo	—	14	—	46	8,1
2,9		Bln-Kaulsdorf	—	20	—	52	4,5
5,6		Hoppegarten (M)	11,29	12,00	13,01	13,12	6,5
1,9		Neuenhagen	—	05	—	17	2,0
4,3		Fredersdorf b Bln	—	11	—	23	4,8
5,0		Strausberg	12,18	44	30	14,10	5,5
3,5		Herrensee Hp §	—	—	—	—	—
2,5		Rehfelde (Kr Niederb) ..	—	54	—	20	6,5
7,5		Rotes Luch ▼	—	13,05	—	31	8,2
4,7		Müncheberg (Mark)	—	12	—	38	5,1
4,5		Obersdorf	—	19	—	45	5,0
3,6		Trebnitz (Mark)	—	24	—	50	3,9
9,5		Gusow	13,37	14,08	15,03	15,40	10,5
3,7		Werbiger Hp	—	15	—	47	4,0
0,9		Werbiger Gbf	—	17	49	16,05	0,9
6,5		Golzow (Oderbr)	—	25	16,15	28	7,1
2,6		Gorgast	—	29	—	34	2,8
3,9		Küstrin-Kietz	14,35	—	16,40	—	4,7
76,6							90,1

Küstrin-Kietz -- Berlin-Lichtenberg							
Höchstgeschwindigkeit 55 km/h G 56.15 (52)			Last 1100 t		Maßgebende Brems Hundertstel 31 Mindestbrems Hundertstel 28		
			Dg 6716 (60,3) B		Dg 6718 (60,3) B		
1	2	3	4	6	4	6	8
		Küstrin-Kietz	—	13,22	—	15,26	
3,9		Gorgast	—	30	—	34	7,1
2,6		Golzow (Oderbr)	—	34	15,38	50	2,8
6,5		Werbig Gbf	—	42	—	16,00	7,1
0,9		Werbig Hp	—	44	—	02	0,9
3,7		Gusow	—	51	—	08	4,0
9,5		Trebnitz (Mark)	—	14,07	—	23	10,5
3,6		Obersdorf	—	13	—	28	3,9
4,5		Müncheberg (Mark)	—	21	—	35	5,0
4,7		Rotes Luch ▼	14,28	35	16,42	55	5,1
7,5		Rehfelde (Kr Niederb) ..	—	47	—	17,07	8,2
2,5		Herrensee Hp §	—	—	—	—	—
3,5		Strausberg	14,55	15,20	17,15	50	6,5
5,0		Fredersdorf b Bln	—	29	—	59	5,5
4,3		Neuenhagen	—	35	18,05	18,13	4,8
1,9		Hoppegarten (M)	15,38	16,12	18	40	2,0
5,6		Bln-Kaulsdorf	—	22	—	50	6,4
2,9		Abzw Ffo	—	26	—	54	3,1
3,5		Bln-Lichtenberg ▼	16,31	—	18,59	—	4,0
76,6							86,9

Berlin-Lichtenberg — Küstrin-KietzHöchstgeschwindigkeit 55 km/h
G 56.15 (52)

Last 1100 t

Maßgebende Bremswertzahl 31
Mindestbremswertzahl 28

			Dg 6719 (60,3) B		Dg 6721 (60,3) B		
1	2	3	4	6	4	6	8
		Berlin-Lichtenberg	—	15,15	—	17,20	
3,5		Abzw Ffo	—	24	—	29	8,1
2,9		Bln-Kaulsdorf	—	30	—	35	4,5
5,6		Hoppegarten (M)	15,40	55	17,45	18,05	6,5
1,9		Neuenhagen	—	16,00	—	10	2,0
4,3		Fredersdorf b Bln	—	06	18,17	30	4,8
5,0		Strausberg	16,13	30	40	19,00	5,5
3,5		Herrensee Hp §	—	—	—	—	—
2,5		Rehfelde (Kr Niederb) ..	—	40	—	10	6,5
7,5		Rotes Luch ▼	—	51	—	21	8,2
4,7		Müncheberg (Mark)	—	58	—	28	5,1
4,5		Obersdorf	—	17,05	—	35	5,0
3,6		Trebnitz (Mark)	17,10	20	19,40	54	3,9
9,5		▼ Gusow	—	35	—	20,09	10,5
3,7		Werbigr Hp	—	40	—	14	4,0
0,9		Werbigr Gbf	17,42	59	—	16	0,9
6,5		Golzow (Oderbr)	—	18,09	—	24	7,1
2,6		Gorgast	—	13	—	28	2,8
3,9		Küstrin-Kietz	18,19	—	20,34	—	4,7
76,6							90,1

Küstrin-Kietz - Berlin-Lichtenberg

Höchstgeschwindigkeit 55 km/h
G 56.15 (52)

Last 1100 t

Maßgebende Bremsänderstiel 31
Mindestbremsänderstiel 28

			Dg 6720 (60,3) B				
1	2	3	4	6	4	6	8
		Küstrin-Kietz	—	17,26			
3,9		Gorgast	—	34			7,1
2,6		Golzow (Oderbr)	—	38			2,8
6,5		Werbig Gbf	—	46			7,1
0,9		Werbig Hp	—	48			0,9
3,7		Gusow	—	54			4,0
9,5		Trebnitz (Mark)	18,09	18,34			10,5
3,6		Obersdorf	—	41			3,9
4,5		Müncheberg (Mark)	—	48			5,0
4,7		Rotes Luch ▼	—	55			5,1
7,5		Rehfelde (Kr Niederb) ..	19,05	19,15			8,2
2,5		Herrensee Hp §	—	—			—
2,5		Strausberg	25	35			6,5
5,0		Fredersdorf b Bln	—	44			5,5
4,3		Neuenhagen	—	50			4,8
1,9		Hoppegarten (M)	53	20,13			2,0
5,6		Berlin-Kaulsdorf	—	23			6,4
2,9		Abzw Ffo	—	27			3,1
3,5		Bln-Lichtenberg ▼	20,32	—			4,0
76,8							86,9

Dg 6722 (60,1) **So/Mo**

Strausberg – Wustermark Vbf

Höchstgeschwindigkeit 50 km/h G 56.15 (52)		Last 1200 t			Maßgebende Bremswertzahl 33 Mindestbremswertzahl 30					
1	2	3	4	5	6	7	8	9	10	11
		Strausberg	—	—	23,25					
5,0		Fredersdorf b Bln	23,35	39	0,14	10	7,5			
4,4		Neuenhagen	—	—	22	8	6,0	11		
1,9		Hoppegarten (M)	0,25	31	56	3	2,8	8,8		
5,6		Bln-Kaulsdorf	—	—	1,06	10	8,0	15		
2,8		Abzw Ffo	—	—	11	5	3,2	11,2		
19,7		Weiter nach Buchfahrplan Heft 7b		70		36	27,5			
		Wustermark Vbf	4,59							

Berlin-Lichtenberg — Küstrin-Kietz

Höchstgeschwindigkeit 55 km/h G 56.15 (52)		Last 1100 t		Maßgebende Bremsleistung 31 Mindestbremsleistung 23			
		Dg 6723 (60,3) B		Dg 6725 (60,3) B			
1	2	3	4	6	4	6	8
		Berlin-Lichtenberg	—	19,02	—	20,00	
3,5		Abzw Ffo	—	11	—	09	8,1
2,9		Bln-Kaulsdorf	—	17	20,15	28	4,5
5,6		Hoppegarten (M)	19,27	20,00	39	21,05	6,5
1,9		Neuenhagen	—	05	—	10	2,0
4,3		Fredersdorf b Bln	—	11	—	16	4,8
5,0		Strausberg	20,19	45	21,23	22,15	5,5
3,5		Herrensee Hp §	—	—	—	—	—
2,5		Rehfelde (Kr Niederb) ..	—	55	—	25	6,5
7,5		Rotes Luch ▼	—	21,06	—	36	8,2
4,7		Müncheberg (Mark)	—	13	—	43	5,1
4,5		Obersdorf	—	20	—	50	5,0
3,6		Trebnitz (Mark)	—	25	—	55	3,9
9,5		Gusow	—	38	—	23,08	10,5
3,7		Werbiger Hp	—	43	—	13	4,0
0,9		Werbiger Gbf	—	45	—	15	0,9
6,5		Golzow (Oderbr)	—	53	—	23	7,1
2,6		Gorgast	—	57	—	27	2,8
3,9		Küstrin-Kietz	22,03	—	23,33	—	4,7
76,6							90,1

Küstrin-Kietz -- Berlin-LichtenbergHöchstgeschwindigkeit 55 km/h
G 56.15 (52)

Last 1100 t

Maßgebende Bremswertstel 31
Mindestbremswertstel 28

			Dg 6724 (60,3) B		Dg 6726 (60,3) B		-
1	2	3	4	6	4	6	8
		Küstrin-Kietz	—	20,05	—	22,25	
3,9		Gorgast	—	13	—	38	7,1
2,6		Golzow (Oderbr)	20,17	30	—	37	2,8
6,5		Werbig Gbf	40	49	22,45	23,19	7,1
0,9		Werbig Hp	—	53	—	23	0,9
3,7		Gusow	—	59	—	29	4,0
9,5		Trebnitz (Mark)	21,14	21,40	—	44	10,5
3,6		Obersdorf	—	47	—	49	3,9
4,5		Müncheberg (Mark)	—	54	—	56	5,0
4,7		Rotes Luch ▼	22,01	22,10	—	0,03	5,1
7,5		Rehfelde (Kr Niederb) ..	22	30	—	13	8,2
2,5		Herrensee Hp §	—	—	—	—	—
3,5		Strausberg	40	23,00	0,21	31	6,5
5,0		Fredersdorf b Bln	—	09	—	40	5,5
4,3		Neuenhagen	—	15	—	46	4,8
1,9		Hoppegarten (M)	23,18	28	49	1,23	2,0
5,6		Berlin-Kaulsdorf	—	38	—	38	6,4
2,9		Abzw Ffo	—	42	—	42	3,1
3,5		Bln-Lichtenberg ▼	23,47	—	1,47	—	4,0
76,6							86,9

22

Berlin-Lichtenberg — Küstrin-KietzHöchstgeschwindigkeit 55 km/h
G 53.15 (52)

Last 1100 t

Maßgebende Bremsleistung 31
Mindestbremsleistung 28

			Dg 6727 (60,3) B				
1	2	3	4	6	4	6	8
		Berlin-Lichtenberg	—	22,50			
3,5		Abzw Ffo	—	59			8,1
2,9		Bln-Kaulsdorf	—	23,05			4,5
5,6		Hoppegarten (M)	23,14	30			6,5
1,9		Neuenhagen	—	35			2,0
4,3		Fredersdorf b Bln	—	41			4,8
5,0		Strausberg	48	0,25			5,5
3,5		Herrensee Hp §	—	—			—
2,5		Rehfelde (Kr Niederb) ..	—	35			6,5
7,5		Rotes Luch ▼	—	46			8,2
4,7		Müncheberg (Mark)	0,53	1,35			5,1
4,5		Obersdorf	—	44			5,0
3,6		Trebnitz (Mark)	—	49			3,9
9,5		Gusow	—	2,08			10,5
3,7		Werbig Hp	—	08			4,0
0,9		Werbig Gbf	—	10			0,9
6,5		Golzow (Oderbr)	—	18			7,1
2,6		Gorgast	—	22			2,8
3,2		Küstrin-Kietz	2,28	—			4,7
<u>76,6</u>							<u>90,1</u>

Anschlußpläne für Kalitransporte
Gerstungen—Weißenfels—Halle (S) Gbf—Jüterbog—Ludwigsfelde—SAR—
Biesenhorst—Bln-Kaulsdorf—Küstrin-Kietz

Gag 7931 (67,3) B

Biesenhorst	—	15,23	
Abzw Grabensprung	—	28	
Bln-Kaulsdorf	15,33	17,35	Weiter im Plan Dg 6721 B

Gag 7933 (67,3) B

Biesenhorst	—	19,48	
Abzw Grabensprung	—	53	
Bln-Kaulsdorf	19,58	20,28	Weiter im Plan Dg 6725 B

Gag 7939 (67,3) B

Biesenhorst	—	5,12	
Abzw Grabensprung	—	17	
Bln-Kaulsdorf	5,22	6,52	Weiter im Plan Dg 6707 B

Gag 7943 (67,3) B

Biesenhorst	—	11,59	
Abzw Grabensprung	—	12,04	
Bln-Kaulsdorf	12,09	12,52	Weiter im Plan Dg 6717 B

Anschlußpläne für Kalitransporte

Nordhausen—Güsten—Wiesenburg—Seddin Vbf—SAR—Biesenhorst
 Bln-Kaulsdorf—Küstrin-Kietz

Gag 27945 (67,3) B

Biesenhorst	—	13,34	
Abzw Grabensprung	—	39	
Bln-Kaulsdorf	13,44	15,30	Weiter im Plan Dg 6719 B

Gag 27947 (67,3) B

Biesenhorst	—	19,15	
Abzw Grabensprung	—	20	
Bln-Kaulsdorf	19,25	20,28	Weiter im Plan Dg 6725 B

Gag 27951 (67,3) B

Biesenhorst	—	2,21	
Abzw Grabensprung	—	26	
Bln-Kaulsdorf	2,31	3,12	Weiter im Plan Dg 6703 B

Gag 27955 (67,3) B

Biesenhorst	—	9,38	
Abzw Grabensprung	—	43	
Bln-Kaulsdorf	9,48	11,20	Weiter im Plan Dg 6715 B

□ N 8081 (70,1)

Berlin-Lichtenberg — Küstrin-Kietz

Höchstgeschwindigkeit 55 km/h G 56.15 (52)			Last 1000 t			Maßgebende Bremsenwertstel 31 Mindestbremsenwertstel 28				
1	2	3	4	5	6	7	8	9	10	11
		Berlin-Lichtenberg ...	—	—	23,10					
3,5		Abzw Ffo	—	—	19	9	8,1	15		
2,9		Berlin-Kaulsdorf	23,25	35	0,00	6	4,5	12,6		
5,6		Hoppegarten (M)	0,11	41	52	11	7,0			
1,9		Neuenhagen	57	15	1,12	5	2,5			
4,3		Fredersdorf b Bln	1,20	45	2,05	8	5,3			
5,0		Strausberg	2,15	36	51	10	6,0			
3,5		Herrensee Hp §	—	—	—	—	—			
2,5		Rehfelde (Kr Niederb)	3,02	20	3,22	11	7,0			
7,5		Rotes Luch ▼	—	—	35	13	8,7	20		
4,7		Müncheberg (Mark) .	42	54	4,36	7	5,1	13,8		
4,5		Obersdorf	—	×	45	9	5,5	14		
3,6		Trebnitz (Mark)	4,50	26	5,16	5	4,4	9,9		
9,5		Gusow	5,32	33	6,05	16	11,0			
3,7		Werbigr Hp	—	—	12	7	4,5	9		
0,9		Werbigr Gbf	6,14	36	6,50	2	0,9	5,4		
6,5		Golzow (Oderbr)	7,01	16	7,17	11	7,6			
2,6		Gorgast	23	14	37	6	3,3			
3,9		Küstrin-Kietz	7,45	—	—	8	4,7			
76,6				371		144	96,1			

Rangierminuten nach Rangierdienststart 2 = 340 Min

26

□ N 8084 (70,1)

Küstrin-Kietz—Berlin-LichtenbergHöchstgeschwindigkeit 55 km/h
G 56.15 (52)

Last 1000 t

Maßgebende Bremsleistung 31
Mindestbremsleistung 28

1	2	3	4	5	6	7	8	9	10	11
		Küstrin-Kietz	—	—	12,20					
3,9		Gorgast	12,28	15	43	8	7,1			
2,6		Golzow (Oderbr)	49	15	13,04	6	3,2			
6,5		Werbig Gbf	18,15	40	18,55	11	7,6			
0,9		Werbig Hp	—	—	58	3	1,4	9		
3,7		Gusow	14,04	18	14,28	6	4,0	5,4		
9,5		Trebnitz (Mark)	39	20	59	17	11,0			
3,6		Obersdorf	—	×	15,08	7	4,4	14		
4,5		Müncheberg (Mark)	15,13	55	16,08	7	5,0	9,9		
4,7		Rotes Luch ▼	—	—	17	9	5,6	20		
7,5		Rehfelde (Kr Niederb)	16,28	25	58	11	8,2	13,9		
2,5		Herrensee Hp §	—	—	—	—	—			
8,5		Strausberg	17,04	33	17,37	11	7,0			
5,0		Fredersdorf b Bln	47	48	18,35	10	6,0			
4,3		Neuenhagen	18,43	18	19,01	8	5,3			
1,9		Hoppegarten (M)	19,06	40	46	5	2,5			
5,6		Bln-Kaulsdorf	57	38	20,35	11	6,9			
2,9		Abzw Ffo	—	—	40	5	3,1	10		
3,5		Bln-Lichtenberg ▼	20,45	—	—	5	4,0	7,1		
76,6				368		140	92,8			

Rangierminuten nach Rangierdienststart 2 = 340 Min

□ N 8085 (70,1)

Berlin-Lichtenberg — Küstrin-Kietz

Höchstgeschwindigkeit 55 km/h G 50.15 (50)		Last 1000 t				Maßgebende Bremswertstiel 31 Mindestbremswertstiel 29				
1	2	3	4	5	6	7	8	9	10	11
		Berlin-Lichtenberg ...	—	—	10,08					
3,5		Abzw Ffo	—	—	12	9	8,1	15		
2,9		Bln-Kaulsdorf.....	10,18	30	48	6	4,5	12,6		
5,6		Hoppegarten (M)	59	35	11,34	11	7,0			
1,9		Neuenhagen	11,39	15	54	5	2,5			
4,3		Fredersdorf b Bln	12,02	35	12,37	8	5,3			
5,0		Strausberg	47	35	13,22	10	6,0			
3,5		Herrensee Hp §	—	—	—	—	—			
2,5		Rehfelde (Kr Niederb)	13,33	25	58	11	7,0			
7,5		Rotes Luch ▼	—	—	14,11	13	8,7	20		
4,7		Müncheberg (Mark)..	14,18	58	15,16	7	5,1	13,8		
4,5		Obersdorf	—	×	25	9	5,5	15		
3,6		Trebnitz (Mark)	15,30	17	47	5	4,4	9,9		
9,5		Gusow	16,03	19	16,22	16	11,0			
3,7		Werbigr Hp	—	—	29	7	4,5	9		
0,9		Werbigr Gbf	31	40	17,11	2	0,9	5,4		
6,5		Golzow (Oderbr)	17,22	20	42	11	7,6			
2,6		Gorgast	48	14	18,02	6	3,3			
3,9		Küstrin-Kietz	18,10	—	—	8	4,7			
76,6				943		144	96,1			

Rangierminuten nach Rangierdienststart 2 = 330 Min

28

□ N 8088 (70,1)

Küstrin-Kietz—Berlin-Lichtenberg

Höchstgeschwindigkeit 55 km/h G 56.15 (52)		Last 1000 t				Maßgebende Bremsleistung 31 Mindestbremsleistung 28				
1	2	3	4	5	6	7	8	9	10	11
		Küstrin-Kietz	—	—	0,01					
3,9		Gorgast	0,09	17	25	8	7,1			
2,6		Golzow (Oderbr).....	31	17	48	6	3,2			
6,5		Werbis Gbf	59	41	1,40	11	7,6			
0,9		Werbis Hp	—	—	43	3	1,4	9		
3,7		Gusow	1,49	18	2,07	6	4,0	5,4		
9,5		Trebnitz (Mark)	2,24	18	42	17	11,0			
3,6		Obersdorf	—	×	49	7	4,4	14		
4,5		Müncheberg (Mark) ..	56	50	3,46	7	5,0	9,4		
4,7		Rotes Luch ▼	—	—	55	9	5,6	20		
7,5		Rehfelde (Kr Niederb)	4,06	26	4,32	11	8,2	13,8		
2,5		Herrensee Hp §	—	—	—	—	—			
3,5		Strausberg	43	40	5,28	11	7,0			
5,0		Fredersdorf b Bln	5,33	37	6,10	10	6,0			
4,3		Neuenhagen	6,18	17	35	8	5,3			
1,9		Hoppegarten (M)	40	35	7,15	5	2,5			
5,6		Berlin-Kaulsdorf	7,26	30	56	11	6,9			
2,9		Abzw Ffo	—	—	8,01	5	3,1	10		
3,5		Bln-Lichtenberg ▼ ...	8,06	—	—	5	4,0	7,1		
76,6				346		140	92,3			

Rangierminuten nach Rangierdienststart 2 = 330 Min

Üb 16385 (76,1)

Fredersdorf b Bln — Strausberg

Höchstgeschwindigkeit 55 km/h		Last 600 t				Maßgebende Brems Hundertstel 31 Mindestbrems Hundertstel 28				
1	2	3	4	5	6	7	8	9	10	11
		Fredersdorf b Bln	—	—	18,02					
5,0		Strausberg	18,12	—	—	10	7,5			

N 8094 (70,1)

Rüdersdorf b Bln — Fredersdorf b Bln

N 8094 (70,3) B

Fredersdorf b Bln — Berlin-Lichtenberg

Höchstgeschwindigkeit 55 km/h		Last 600 t				Maßgebende Brems Hundertstel 31 Mindestbrems Hundertstel 28				
		Rüdersdorf b Bln	—	—	11,05					
5,4		Fredersdorf b Bln	11,15	20	35	10	7,6			
4,3		Neuenhagen	43	10	53	8	5,3			
1,9		Hoppegarten (M)	58	30	12,28	5	2,5			
5,6		Berlin-Kaulsdorf	12,38	19	57	10	6,9			
2,9		Abzw Ffo	—	—	13,02	5	3,1	10		
3,5		Berlin-Lichtenberg . . .	13,07	—	—	5	4,0	7,1		
23,6				79		43	29,4			

Rangierminuten nach Rangierdienststart 2 = 60 Min

N 8995 (70,1)

Berlin-Lichtenberg -- Rüdersdorf b Bln

Höchstgeschwindigkeit 55 km/h G 56.15 (59)		Last 1000 t				Maßgebende Brems Hundertstel 31 Mindestbrems Hundertstel 28				
1	2	3	4	5	6	7	8	9	10	11
		Berlin-Lichtenberg ...	—	—	13,45					
3,5		Abzw Ffo	—	—	54	9	8,1	15		
2,9		Bln-Kaulsdorf	14,00	25	14,25	6	4,5	12,6		
5,6		Hoppegarten (M)	35	30	15,05	10	7,0			
1,9		Neuenhagen	—	×	10	5	2,5			
4,3		Fredersdorf b Bln	15,13	30	43	8	5,3			
5,4		Rüdersdorf b Bln	15,58	—	—	10	7,6			
23,6				85		48	35,0			

Rangierminuten nach Rangierdienststart 2 = 60 Min

N 8098 (70,1)

Rüdersdorf b Bln -- Berlin-Lichtenberg

Höchstgeschwindigkeit 50 km/h G 56.15 (52)		Last 1000 t				Maßgebende Brems Hundertstel 31 Mindestbrems Hundertstel 28				
1	2	3	4	5	6	7	8	9	10	11
		Rüdersdorf b Bln	—	—	22,03					
5,4		Fredersdorf b Bln	22,13	40	53	10	7,6			
4,3		Neuenhagen	—	×	23,01	8	5,3			
1,9		Hoppegarten (M)	23,04	36	23,40	3	2,5			
5,6		Bln-Kaulsdorf	51	42	0,33	11	6,9			
2,9		Abzw Ffo	—	—	38	5	3,1	10		
3,5		Berlin-Lichtenberg ...	0,43	—	—	5	4,0	7,1		
23,6				118		42	29,4			

Rangierminuten nach Rangierdienststart 2 = 80 Min

Lgö 10308 (69,2)

Strausberg — Bln-Lichtenberg

Höchstgeschwindigkeit 50 km/h C 56.15 (52)			Last 600 t				Maßgebende Bremswertzahl 31 Mindestbremswertzahl 28			
1	2	3	4	5	6	7	8	9	10	11
		Strausberg	—	—	14,10					
5,0		Fredersdorf b Bln	14,20	36	56	10	6,0			
4,4		Neuenhagen	15,04	22	15,26	8	5,3			
1,9		Hoppegarten (M) ...	31	28	59	5	2,5			
5,6		Bln-Kaulsdorf	16,09	27	16,36	10	6,9			
2,9		Abzw Ffo	—	—	41	5	3,1	10		
3,5		Bln Lichtenberg v ...	16,46	—	—	5	4,0	7,1		
23,3				113		43	27,8			

Rangierminuten nach Rangierdienststart 2 = 90 Min

32

□ De 5058 (50,1)

Angermünde—Freienwalde—Werbig Pbf—Frankfurt (O)—
Grunow (N-L)—Cottbus

Höchstgeschwindigkeit 60 km/h G 55.15 (57 ¹⁰ —40)		Last 700 t			Maßgebende Brems Hundertstel 33 Mindestbrems Hundertstel 30			10	11
1	2	3	4	5	6	7	8	9	
		Angermünde	—	—	6,42				
		Freienwalde	7,48	—	8,06				
		Wriezen	8,24	—	8,50				
		Werbig Pbf	—	—	9,33				
3,2		Seelow	—	—	38	5	3,4	16	
4,8		▼ Dolgelin	—	—	49	11	5,3	8,7	
2,8		▼ Bk Libbenichen ...	—	—	53	4	3,0		
5,0		Schönfließ Dorf	—	—	10,00	7	5,4	22	
7,4		▼ Booßen	—	—	11	11	9,6	18,0	
3,2		Frankfurt (O) Vbf ...	10,20	68	11,28	9	6,4		
28,4				68		47	33,1		
		Weiter nach Buchfahrplan Heft 2b							
		Cottbus	13,58	—	—				

Leig 5829 (59,1) Mo bis Fr
Eberswalde—Werbig Pbf—Frankfurt (O) Vbf

Höchstgeschwindigkeit 60 km/h P 35.17 (38 ¹⁰ —40)			Last 150 t			Maßgebende Brems Hundertstel 33 Mindestbrems Hundertstel 30				
1	2	3	4	5	6	7	8	9	10	11
		Eberswalde	—	—	23,30					
		Wriezen	1,43	—	2,33					
		Werbig Pbf	4,32	52	5,24					
3,2		Seelow	5,30	30	6,00	6	4,0			
4,8		▼ Dolgelin	6,10	40	50	10	5,5			
2,8		▼ Bk Libbenichen ...	55	10	7,05	5	3,2			
5,0		Schönfließ Dorf	7,13	31	44	8	6,5			
7,4		▼ Booßen	56	21	8,17	12	9,6			
3,2		Frankfurt (O) Vbf ...	8,26	—	—	9	6,4			
26,4				184		50	35,2			

Leig 5830 (59,1) Mo bis Fr
Frankfurt (O) Vbf—Werbig Pbf—Eberswalde

Höchstgeschwindigkeit 60 km/h P 35.17 (38 ¹⁰ —40)			Last 150 t			Maßgebende Brems Hundertstel 33 Mindestbrems Hundertstel 30				
		Frankfurt (O) Vbf ...	—	—	12,20					
3,2		Booßen	12,30	10	40	10	6,4			
7,4		▼ Schönfließ Dorf	52	30	13,22	12	9,6			
5,0		▼ Bk Libbenichen ...	13,30	12	42	8	6,5			
2,8		▼ Dolgelin	47	35	14,22	5	3,2			
4,8		Seelow	14,30	30	15,00	8	5,5			
3,2		Werbig Pbf	15,06	62	16,08	6	4,0			
26,4				179		49	35,2			
		Wriezen	17,50	—	18,30					
		Eberswalde	21,02	—	—					

34

Frankfurt (O) Vbf—Werbig Pbf—Eberswalde

Höchstgeschwindigkeit 50 km/h
G 55.15 (57¹⁰⁻⁴⁰)

Last 1000 t

Maßgebende Brems Hundertstel 31
Mindestbrems Hundertstel 28

			Dg 6952 B (60,3)		Dg 6956 (60,1)		
1	2	3	4	6	4	6	8
		Frankfurt (O) Vbf	—	1,19	—	3,48	
3,2		Booßen	—	29	—	58	6,4
7,4		▼ Schönfließ Dorf	—	40	4,11	4,22	11,2
5,0		Bk Libbenichen	—	49	—	33	7,5
2,8		▼ Dolgelin	1,54	2,04	—	38	4,2
4,8		▼ Seelow	—	14	47	5,00	7,2
3,2		Werbig Pbf	—	20	—	08	4,8
26,4							41,3
		Wriezen	3,05	3,17	6,03	7,12	
		Eberswalde	4,16	—	8,34	—	

Eberswalde—Werbig Pbf—Frankfurt (O) Vbf

Höchstgeschwindigkeit 50 km/h
G 55.15 (57¹⁰⁻⁴⁰)

Last 1000 t

Maßgebende Brems Hundertstel 31
Mindestbrems Hundertstel 28

			Dg 6953 B (60,3)		Dg 6961 B (60,3)		
1	2	3	4	6	4	6	8
		Eberswalde	—	0,36	—	13,24	
		Wriezen	1,55	2,16	14,42	15,04	
		Werbig Pbf	—	3,23	—	16,03	
3,2		Seelow	3,30	49	—	09	4,8
4,8		▼ Dolgelin	—	4,03	—	21	7,2
2,8		▼ Bk Libbenichen	—	08	—	26	4,2
5,0		Schönfließ Dorf	—	17	16,35	49	7,5
7,4		▼ Booßen	—	29	—	17,03	11,2
3,2		Frankfurt (O) Vbf	4,38	—	17,12	—	6,4
26,4							41,3

Frankfurt (O) Vbf—Werbig Pbf—Eberswalde

Höchstgeschwindigkeit 50 km/h
G 55.15 (57¹⁰⁻⁴⁰)

Maßgebende Brems Hundertstel 31
Mindestbrems Hundertstel 28

Last 1000 t

			Dg 6958 B (60,3)		Dg 6960 B (60,3)		
1	2	3	4	6	4	6	8
		Frankfurt (O) Vbf	—	10,30	—	17,45	
3,2		Booßen	—	40	—	55	6,4
7,4		▼ Schönfließ Dorf	—	52	—	18,07	11,2
5,0		Bk Libbenichen	—	11,01	—	16	7,5
2,8		▼ Dolgelin	—	06	—	21	4,2
4,8		Seelow	—	14	—	29	7,2
3,2		Werbig Pbf	—	20	—	35	4,8
26,4							41,3
		Wriezen	12,08	12,28	19,30	21,17	
		Eberswalde	13,22	—	22,10	—	

Eberswalde—Werbig Pbf—Frankfurt (O) Vbf

Höchstgeschwindigkeit 50 km/h
G 55.15 (57¹⁰⁻⁴⁰)

Maßgebende Brems Hundertstel 31
Mindestbrems Hundertstel 28

Last 1000 t

			Dg 6965 B (60,3)		Dg 6967 (60,1)		
1	2	3	4	6	4	6	8
		Eberswalde	—	17,31	—	19,30	
		Wriezen	18,41	18,51	21,15	21,43	
		Werbig Pbf	—	20,05	—	22,30	
3,2		Seelow	—	11	22,37	22,50	4,8
4,8		▼ Dolgelin	—	23	—	23,04	7,2
2,8		▼ Bk Libbenichen	—	28	—	09	4,2
5,0		Schönfließ Dorf	—	37	—	18	7,5
7,4		▼ Booßen	—	49	—	30	11,2
3,2		Frankfurt (O) Vbf	20,58	—	23,39	—	6,4
26,4							41,3

Frankfurt (O) Vbf—Werbig Pbf—Eberswalde

Höchstgeschwindigkeit 50 km/h
 G 55.15 (57¹⁶⁻⁴⁰)
 Last 1000 t
 Maßgebende Brems Hundertstel 31
 Mindestbrems Hundertstel 28

			Dg 6962 B (60,3)				
1	2	3	4	6	4	6	8
		Frankfurt (O) Vbf	—	22,00			
3,2		Booßen	—	10			6,4
7,4		▼ Schönfließ Dorf	—	22			11,2
5,0		Bk Libbenichen	—	31			7,5
2,8		▼ Dolgelin	—	36			4,2
4,8		▼ Seelow	—	44			7,2
3,2		Werbig Pbf	—	50			4,8
26,4							41,3
		Wriezen	0,05	0,54			
		Eberswalde	2,07	—			

Eberswalde—Werbig Pbf—Frankfurt (O) Vbf

Höchstgeschwindigkeit 50 km/h
 G 55.15 (57¹⁶⁻⁴⁰)
 Last 1000 t
 Maßgebende Brems Hundertstel 31
 Mindestbrems Hundertstel 28

			Dg 6969 B (60,3)		Dg 6971 B (60,3)		
1	2	3	4	6	4	6	8
		Eberswalde	—	22,14	—	23,20	
		Wriezen	23,07	23,28	0,15	0,31	
		Werbig Pbf	—	0,15	—	1,40	
3,2		Seelow	0,22	29	—	46	4,8
4,8		▼ Dolgelin	—	43	—	58	7,2
2,8		▼ Bk Libbenichen	—	48	—	2,03	4,2
5,0		Schönfließ Dorf	—	57	—	12	7,5
7,4		▼ Booßen	—	1,08	—	24	11,2
3,2		Frankfurt (O) Vbf	1,17	—	2,33	—	6,4
26,4							41,3

**Senftenberg—Cottbus—Fürstenberg (O)—Frankfurt (O) Vbf—Werbig Pbf—
Angermünde**

Höchstgeschwindigkeit 50 km/h
G 55.15 (57¹⁰⁻⁴⁰)

Last 1350 t

Maßgebende Brems Hundertstel 33
Mindestbrems Hundertstel 30

			□ Dg 7533 (60,1)		Dg 7539 (60,1)		
1	2	3	4	6	4	6	8
3,2		Frankfurt (O) Vbf	9,50	11,54	1,01	2,55	
		Booßen	—	12,04	—	3,05	6,4
7,4		▼ Schönfließ Dorf	—	16	—	17	11,2
5,0		Bk Libbenichen	—	25	—	26	7,5
2,8		▼ Dolgelin	—	30	—	31	4,2
4,8		▼ Seelow	—	38	—	39	7,2
3,2		Werbig Pbf	—	44	—	45	4,8
26,4							41,3
		Wriezen	13,32	13,59	4,54	5,36	
		Angermünde	16,32	—	7,55	—	

**Senftenberg—Cottbus—Grunow (N-L)—Frankfurt (O) Vbf—Werbig Pbf—
Angermünde**

Höchstgeschwindigkeit 50 km/h
G 55.15 (57¹⁰⁻⁴⁰)

Last 1350 t

Maßgebende Brems Hundertstel 33
Mindestbrems Hundertstel 30

			□ Dg 7537 (60,1)				
1	2	3	4	6	4	6	8
3,2		Frankfurt (O) Vbf	21,33	23,43			
		Booßen	—	53			6,4
7,4		▼ Schönfließ Dorf	—	0,05			11,2
5,0		Bk Libbenichen	—	14			7,5
2,8		▼ Dolgelin	—	19			4,2
4,8		▼ Seelow	—	27			7,2
3,2		Werbig Pbf	—	33			4,8
26,4							41,3
		Wriezen	1,23	2,00			
		Angermünde	3,55	—			

38

N 8271 (70,1)

Wriezen—Werbig Pbf -Frankfurt (O) Vbf

Höchstgeschwindigkeit 50 km/h

Maßgebende Brems-hundertstel 31

G 55.15 (57¹⁰⁻⁴⁰)

Last 800 t

Mindestbrems-hundertstel 28

1	2	3	4	5	6	7	8	9	10	11
		Wriezen	—	—	7,45					
		Werbig Gbf	10,32	50	11,22					
1,0		▼ Werbig Pbf	—	—	37	15	10,0	23		
3,2		Seelow	11,45	25	12,10	8	4,8	14,8		
4,8		▼ Dolgelin	12,25	25	50	15	7,2			
2,8		▼ Bk Libbenichen ...	56	11	13,07	6	4,2	17		
5,0		▼ Schönfließ Dorf	13,18	27	45	11	7,5	11,7		
7,4		▼ Booßen	59	14	14,13	14	11,2			
3,2		Frankfurt (O) Vbf ...	14,23	—	—	10	6,4			
27,4				152		79	51,3			

Rangierminuten nach Rangierdienststart 2 = 140 Min

N 8272 (70,1)

Frankfurt (O) Vbf—Werbig Pbf—Eberswalde

Höchstgeschwindigkeit 50 km/h

Maßgebende Brems-hundertstel 31

G 55.15 (57¹⁰⁻⁴⁰)

Last 800 t

Mindestbrems-hundertstel 28

		Frankfurt (O) Vbf ...	—	—	8,40					
3,2		Booßen	8,50	15	9,05	10	6,4			
7,4		▼ Schönfließ Dorf	9,19	44	10,03	14	11,2			
5,0		▼ Bk Libbenichen ...	—	×	14	11	7,5	17		
2,8		▼ Dolgelin	10,20	33	53	6	4,2	11,7		
4,8		▼ Seelow	11,03	47	11,50	10	7,2			
3,2		Werbig Pbf	—	—	58	8	4,8	21		
1,0		▼ Werbig Gbf	12,11	60	13,11	13	10,0	14,8		
27,4				199		72	51,3			
		Wriezen	15,42	—	16,38					
		Eberswalde	18,14	—	—					

Rangierminuten nach Rangierdienststart 2 = 150 Min

N 8273 (70,1)

Eberswalde—Werbig Pbf—Frankfurt (O) Vbf

Höchstgeschwindigkeit 50 km/h G 55.15 (57 ¹⁰⁻⁴⁰)		Last 800 t				Maßgebende Brems Hundertstel 31 Mindestbrems Hundertstel 28				
1	2	3	4	5	6	7	8	9	10	11
		Eberswalde	—	—	16,00					
		Wriezen	17,16	—	18,09					
		Werbig Gbf	20,29	51	21,20					
1,0		▼ Werbig Pbf	—	—	35	15	10,0	23		
3,2		Seelow	21,43	30	22,13	8	4,8	14,8		
4,8		▼ Dolgelin	22,28	47	23,15	15	7,2			
2,8		▼ Bk Libbenichen ...	23,21	12	33	6	4,2	17		
5,0		▼ Schönfließ Dorf	44	32	0,16	11	7,5	11,7		
7,4		▼ Booßen	0,30	20	50	14	11,2			
3,2		Frankfurt (O) Vbf ...	1,00	—	—	10	6,4			
27,4				192		79	51,3			

Rangierminuten nach Rangierdienststart 2 = 170 Min

N 8274 (70,1)

Frankfurt (O) Vbf—Werbig Pbf—Wriezen

Höchstgeschwindigkeit 50 km/h G 55.15 (57 ¹⁰⁻⁴⁰)		Last 800 t				Maßgebende Brems Hundertstel 31 Mindestbrems Hundertstel 28				
1	2	3	4	5	6	7	8	9	10	11
		Frankfurt (O) Vbf ...	—	—	18,45					
3,2		Booßen	18,55	15	19,10	10	6,4			
7,4		▼ Schönfließ Dorf	19,24	30	54	14	11,2			
5,0		▼ Bk Libbenichen ...	—	×	20,05	11	7,5	17		
2,8		▼ Dolgelin	20,11	34	45	6	4,2	11,7		
4,8		▼ Seelow	55	53	21,48	10	7,2			
3,2		▼ Werbig Pbf	—	—	56	8	4,8	21		
1,0		▼ Werbig Gbf	22,09	58	23,07	13	10,0	14,8		
27,4				190		72	51,3			
		Wriezen	1,37	—	—					

Rangierminuten nach Rangierdienststart 2 = 170 Min

40

**Angermünde—Wriezen—Werbig Pbf—Frankfurt (O) Vbf—Grunow (N-L)—
Cottbus—Senftenberg**

Höchstgeschwindigkeit 50 km/h G 55.15 (57 ¹⁰⁻⁴⁰)		Last 600 t		Maßgebende Brems Hundertstel 33 Mindestbrems Hundertstel 30			
		Lgo 10 110 (69,2)		Lgo 10 112 (69,2)			
1	2	3	4	6	4	6	8
		Angermünde	—	11,35	—	17,52	
		Wriezen	13,10	13,50	19,43	20,25	
		Werbig Pbf	—	14,37	21,12	21,20	
3,2		Seelow	—	43	—	29	4,8
4,8		▼ Dolgelin	14,56	15,16	—	42	7,2
2,8		▼ Bk Lipbenichen	—	22	—	48	4,2
5,0		Schönfließ Dorf	—	30	21,58	22,25	7,5
7,4		▼ Booßen	—	42	—	41	11,2
3,2		Frankfurt (O) Vbf	15,51	17,48	22,50	0,47	6,4
28,4							41,3
		Weiter nach Buchfahrplan Heft 2b					
		Cottbus	20,51	21,08	3,00	3,23	
		Senftenberg	22,06	—	4,31	—	

Lokleerfahrten

Ent- fer- nung	Betriebsstellen	Lz 13 302 (96,2)	Lz 13 304 (96,2)	Kürzeste Fahrzeiten M
	Frankfurt (O) Vbf	7,12	18,22	—
3,2	Booßen	22	32	6,4
7,4	▼ Schönfließ Dorf	34	46	11,2
5,0	Bk Libbenichen	44	56	7,5
2,8	▼ Dolgelin	7,50	19,02	4,2
18,4				29,3

Ent- fer- nung	Betriebsstellen	Lz 13 301 (96,2)	Lz 13 303 (96,2)	Kürzeste Fahrzeiten M
	Dolgelin	11,10	20,50	—
2,8	▼ Bk Libbenichen	16	56	4,2
5,0	Schönfließ Dorf	24	21,06	7,5
7,4	▼ Booßen	37	20	11,2
3,2	Frankfurt (O) Vbf	11,46	21,30	6,4
18,4				29,3

Frankfurt (O) Vbf -- Küstrin-Kietz

Höchstgeschwindigkeit 40 km/h Maßgebende Brems Hundertstel 31
G 56.15 (52) Last 1200 t Mindestbrems Hundertstel 28

			Dg 6680 (60,3) B		Dg 6682 (60,3) B		
1	2	3	4	6	4	6	8
		Frankfurt (O) Vbf	—	0,15	—	2,36	
3,2		Booßen	—	25	—	46	6,5
3,8		Abzw Wüste Kunersdf§ ▼	—	—	—	—	—
3,3		Lebus	—	37	—	58	10,0
6,6		Podelzig	—	49	—	3,10	9,5
3,5		Reitwein	—	55	—	16	5,0
7,2		Küstrin-Kietz	1,08	—	3,29	—	10,8
		27,6					41,8

Küstrin-Kietz -- Frankfurt (O) Vbf

Höchstgeschwindigkeit 40 km/h Maßgebende Brems Hundertstel 31
G 56.15 (52) Last 1200 t Mindestbrems Hundertstel 28

			Dg 6681 (60,3) B		Dg 6683 (60,3) B		
		Küstrin-Kietz	—	1,25	—	3,33	
7,2		Reitwein	—	39	—	47	10,8
3,5		Podelzig	—	45	—	58	5,0
6,6		Lebus	—	57	—	4,05	9,5
3,3		Abzw Wüste Kunersdf§ ▼	—	—	—	—	—
3,8		Booßen	—	2,09	—	17	10,0
3,2		Frankfurt (O) Vbf	2,18	—	4,26	—	6,5
		27,6					41,8

Frankfurt (O) Vbf — Küstrin-Kietz

Höchstgeschwindigkeit 40 km/h G 56.15 (52)			Last 1200 t		Maßgebende Bremsleistung 31 Mindestbremsleistung 28		
			Dg 6684 (60,3) B		Dg 6686 (60,3) B		
1	2	3	4	6	4	6	8
		Frankfurt (O) Vbf	—	6,25	—	9,35	
3,2		Booßen	—	35	—	45	6,5
3,8		Abzw Wüste Kunersdf§	—	—	—	—	—
3,3		Lebus	—	47	—	57	10,0
6,6		Podelzig	—	59	—	10,09	9,5
3,5		Reitwein	7,05	7,20	—	15	5,0
7,2		Küstrin-Kietz	7,35	—	10,28	—	10,8
27,6							41,8

Küstrin-Kietz — Frankfurt (O) Vbf

Höchstgeschwindigkeit 40 km/h G 56.15 (52)			Last 1200 t		Maßgebende Bremsleistung 31 Mindestbremsleistung 28		
			Dg 6685 (60,3) B		Dg 6687 (60,3) B		
		Küstrin-Kietz	—	7,00	—	10,35	
7,2		Reitwein	—	14	—	49	10,8
3,5		Podelzig	—	20	—	55	5,0
6,6		Lebus	—	32	—	11,07	9,5
3,3		Abzw Wüste Kunersdf§	—	—	—	—	—
3,8		Booßen	—	44	—	19	10,0
3,2		Frankfurt (O) Vbf	7,53	—	11,28	—	6,5
27,6							41,8

44

Frankfurt (O) Vbf—Küstrin-KietzHöchstgeschwindigkeit 40 km/h
G 56.15 (52)

Last 1200 t

Maßgebende Bremsenwert 31
Mindestbremsenwert 28

			Dg 6688 (60,3) B		Dg 6690 (60,3) B		
1	2	3	4	6	4	6	8
		Frankfurt (O) Vbf	—	16,10	—	21,03	
3,2		Booßen	—	20	—	13	6,5
3,8		Abzw Wüste Kunersdf§ ▼	—	—	—	—	—
3,3		Lebus	—	32	—	25	10,0
6,6		Podelzig	—	44	—	37	9,5
3,5		Reitwein	—	50	21,43	21,55	5,0
7,2		Küstrin-Kietz	17,03	—	22,10	—	10,8
27,6							41,8

Küstrin-Kietz—Frankfurt (O) VbfHöchstgeschwindigkeit 40 km/h
G 56.15 (52)

Last 1200 t

Maßgebende Bremsenwert 31
Mindestbremsenwert 28

			Dg 6689 (60,3) B		Dg 6691 (60,3) B		
		Küstrin-Kietz	—	14,45	—	17,45	
7,2		Reitwein	—	59	18,00	18,28	10,8
3,5		Podelzig	—	15,05	—	36	5,0
6,6		Lebus	—	17	—	48	9,5
3,3		Abzw Wüste Kunersdf§ ▼	—	—	—	—	—
3,8		Booßen	—	29	—	19,00	10,0
3,2		Frankfurt (O) Vbf	15,38	—	19,09	—	6,5
27,6							41,8

N 8318 (70,1)

Küstrin-Kletz—Frankfurt (O) Vbf

Höchstgeschwindigkeit 40 km/h G 56.15 (52)		Last 900 t				Maßgebende Brems-hundertstel 31 Mindestbrems-hundertstel 28				
1	2	3	4	5	6	7	8	9	10	11
		Küstrin-Kletz	—	—	11,43					
3,8		Neu Manschnow	—	×	52	9	5,8	15		
3,4		Reitwein	11,58	26	12,24	6	5,0	10,8		
3,5		Podelzig	—	×	32	8	5,5			
6,6		Lebus	12,46	20	13,06	14	10,0			
3,3		▼ Abzw Wüste Kuners- dorf §	—	—	—	—	—			
3,8		Booßen	—	—	21	15	11,0			
3,2		Frankfurt (O) Vbf ...	13,30	—	—	9	6,5			
27,6				46		61	43,8			

Rangierminuten nach Rangierdienststart 2 = 40 Min

N 8314 (70,1)

Frankfurt (O) Vbf—Küstrin-Kletz

Höchstgeschwindigkeit 40 km/h G 56.15 (52)		Last 900 t				Maßgebende Brems-hundertstel 31 Mindestbrems-hundertstel 28				
1	2	3	4	5	6	7	8	9	10	11
		Frankfurt (O) Vbf ...	—	—	8,05					
3,2		Booßen	—	—	15	10	6,5			
3,8		▼ Abzw Wüste Kuners- dorf §	—	—	—	—	—			
3,3		Lebus	8,29	20	49	14	11,0			
6,6		Podelzig	9,03	20	9,23	14	10,0			
3,5		Reitwein	31	20	51	8	5,5			
3,4		Neu Manschnow	—	×	58	7	5,0	15		
3,8		Küstrin-Kletz	10,06	—	—	8	6,0	11,0		
7,6				60		61	44,0			

Rangierminuten nach Rangierdienststart 2 = 50 Min

46

N 8315 (70,1)

Küstrin-Kietz—Frankfurt (O) Vbf

Höchstgeschwindigkeit 40 km/h G 56.15 (52)		Last 900 t				Maßgebende Brems Hundertstel 31 Mindestbrems Hundertstel 28				
1	2	3	4	5	6	7	8	9	10	11
		Küstrin-Kietz	—	—	22,22					
3,8		Neu Manschnow	—	×	31	9	5,8	15		
3,4		Reitwein	22,37	25	23,02	6	5,0	10,8		
3,5		Podelzig	—	×	10	8	5,5			
6,6		Lebus	23,24	22	46	14	10,0			
3,3		▼ Abzw Wüste Kuners- dorf §	—	—	—	—	—			
3,8		Booßen	—	—	0,01	15	11,0			
3,2		Frankfurt (O) Vbf ...	0,10	—	—	9	6,5			
<u>27,6</u>				47		61	43,8			

Rangierminuten nach Rangierdienststart 2 = 40, Min

N 8316 (70,1)

Frankfurt (O) Vbf—Küstrin-Kietz

Höchstgeschwindigkeit 40 km/h G 56.16 (52)		Last 900 t				Maßgebende Brems Hundertstel 31 Mindestbrems Hundertstel 28				
1	2	3	4	5	6	7	8	9	10	11
		Frankfurt (O) Vbf ...	—	—	19,15					
3,2		Booßen	—	—	25	10	6,5			
3,8		Abzw Wüste Kuners- dorf §	—	—	—	—	—			
3,3		▼ Lebus	19,39	18	57	14	11,0			
6,6		Podelzig	20,11	19	20,30	14	10,0			
3,5		Reitwein	38	20	58	8	5,5			
3,4		Neu Manschnow	—	×	21,05	7	5,0	15		
3,8		Küstrin-Kietz	21,13	—	—	8	6,0	11,0		
<u>27,6</u>				57		61	44,0			

Rangierminuten nach Rangierdienststart 2 = 50 Min

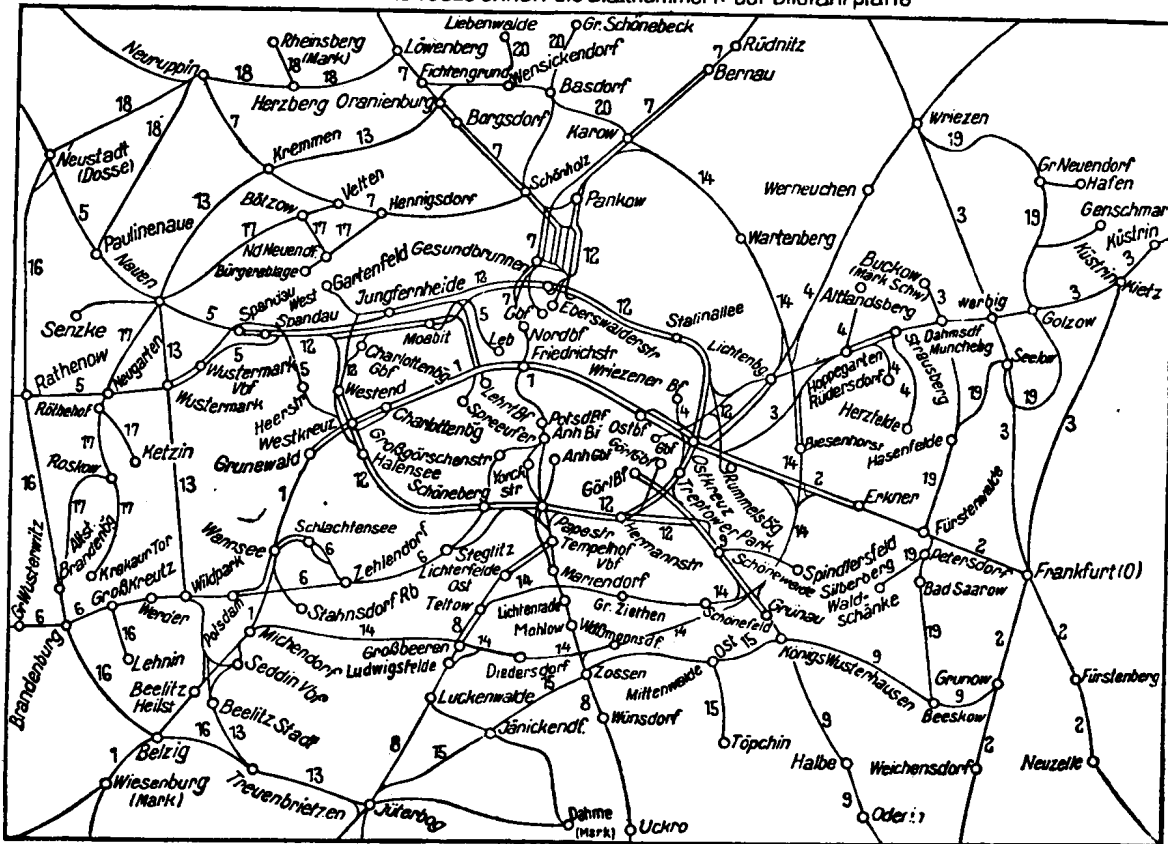
Einteilung der Bildfahrpläne

Blatt	Strecke
1	Berlin Ostbahnhof—Stadtbahn—Bln-Wannsee—Wiesenburg (Mark)
2	Berlin Ostbahnhof—Fürstenwalde/Spree—Frankfurt/O—Oderbrücke Berlin Ostbahnhof—Ost Gbf—Bln-Rummelsburg Frankfurt/O—Grunow (N/L)—Weichensdorf, Frankfurt/O—Fürstenberg/O— Neuzelle
3	Vnk—Strausberg—Küstrin-Neustadt, Werbig Pbf—Frankfurt/O, Küstrin-Neu- stadt—Frankfurt/O
4	Berlin Wriezener Bf—Wernsleben—Tiefensee, Fredersdorf b. Bln—Rüdersdorf b. Bln, Hoppegarten (Mark)—Altlandsberg, Strausberg—Möllensee Hafen
5	Berlin Lehrter Bf — Bln-Spandau — Neustadt (Dosse) Berlin-Charlottenbg. — Rathenow
6	Berlin Potsdamer Bf—Potsdam—Brandenburg—Großwusterwitz
7	Berlin Nordbf — Rüdnitz (Kr Oberbarnim) Berlin Eberswalder Str — Oranienburg—Löwenberg (Mark) Kremmen—Neuruppin (Fern- u Gütergl)
8	Berlin Anhalter Bf — Jüterbog Tempelhof Vbf — Wünsdorf (Kr Teltow) Lichterfelde Süd—Ludwigsfelde (Vorortgleis)
9	Berlin Görlitzer Bf—Königs Wusterhausen—Brand (N/L) Königs Wusterhausen—Beeskow—Grunow (N/L)
10	Vollring und Stadtbahn der elektrischen S-Bahn mit anschl. Strecken nach Pots- dam, Spandau West, Gartenfeld, Strausberg, Erkner, Bln-Grünau und Spind- lersfeld (wird z Zt nicht herausgegeben)
11	Nordsüdbahn (elektrischer Betrieb) mit anschl. Strecken nach Bernau b. Bln, Oranienburg, Velten (Mark), Bln-Wannsee, Stahnsdorf, Lichterfelde-Süd und Rangsdorf (wird z Zt nicht herausgegeben)
12	Güterringgleise mit anschl. Gleisen nach den Verschiebebahnhöfen (außer Seddin)
13	Oranienburg—Nauen—Wustermark—Wildpark—Beelitz Stadt—Jüterbog (Um- gehungsbahn), Beelitz Stadt—Seddin Vbf
14	Michendorf—Großbeeren—Lichtenrade—Bln-Grünau—Bln-Köpenick—Bln-Kaul- dorf—Marzahn—Bln-Karow (Güteraußenring)
15	Jüterbog—Zossen—Abzw Schönefeld (Kr Teltow), Königs Wusterhausen—Mitten- walde Ost—Töpchin
16	Neustadt (Dosse)—Rathenow—Brandenburg/Havel—Belzig—Treuenbrietzen (eh- emalige Brandenburgische Städtebahn), Groß Kreutz—Lehнин
17	Brandenburg Altstadt—Roskow, Brandenburg Krakauer Tor—Roskow—Röthehof- Ketzin—Röthehof—Nauen—Velten (Mark), Bötzw (Kr Osth)—Nieder-Neuen- dorf (Kr Osth)—Hennigsdorf (LEW)
18	Neustadt (Dosse)—Neuruppin—Hersberg (Mark), Paulinenaue—Neuruppin, Rheinsberg (Mark)—Hersberg (Mark)—Löwenberg (Mark) (ehemalige Ruppiner Eisenbahn)
19	Wriezen—Golzow—Dolgelin—Hasenfelde—Fürstenwalde/Spree—Petersdorf— Beeskow, Petersdorf—Silberberg Waldschänke, Hasenfelde—Dahmsdorf-Münche- berg, Friedrichsaue—Genschmar, Dahmsdorf-Müncheberg—Buckow (Märkische Schweiz)
20	Berlin-Karow—Basdorf—Oranienburg (Gar), Wilhelmruh—Basdorf—Gr.-Schöne- beck, Basdorf—Liebenwalde
21	Schmalspurbahnen Nauen—Senke—Kriele Hohenseefeld—Dahme Klbf, Hohenseefeld—Luckenwalde, Hohenseefeld—Jüter- bog (wird z Zt nicht herausgegeben)

Einteilung der Buchfahrpläne

Heft	Strecke
1 a	Reisezüge vom Blatt 1 des Bildfahrplans
1 b	Güterzüge vom Blatt 1 des Bildfahrplans mit Ausnahme der von und nach Seddin über Grunewald fahrenden Güterzüge (Heft 13)
2 a	Reisezüge vom Blatt 2 des Bildfahrplans
2 b	Güterzüge vom Blatt 2 des Bildfahrplans
3 a	Reisezüge vom Blatt 3 des Bildfahrplans
3 b	Güterzüge vom Blatt 3 des Bildfahrplans
4	Reise- und Güterzüge vom Blatt 4 des Bildfahrplans
5 a	Reisezüge vom Blatt 5 des Bildfahrplans
5 b	Güterzüge vom Blatt 5 des Bildfahrplans
6 a	Reisezüge vom Blatt 6 des Bildfahrplans
6 b	Güterzüge vom Blatt 6 des Bildfahrplans einschl der über Vdp-Tf nach Tfr verkehrenden Züge
7 a	Reisezüge vom Blatt 7 des Bildfahrplans sowie Reisezüge vom Blatt 14 von und nach Berlin Stadtbahn der Strecke Berlin— <u>Rüditz</u> <u>Löwenberg (Mark)</u>
7 b	Güterzüge vom Blatt 7 und 20 des Bildfahrplans einschl Strecke Oranienburg—Wustermark Vbf (Blatt 13)
8 a	Reisezüge vom Blatt 8 des Bildfahrplans sowie Reisezüge vom Blatt 14 von und nach Berlin Stadtbahn der Strecke Berlin— <u>Jüterbog</u> <u>Wünsdorf (Kr Teltow)</u> und der Strecke Berlin-Schöneweide—Michendorf
8 b	Güterzüge vom Blatt 8, 14 und 15 des Bildfahrplans
9 a	Reisezüge vom Blatt 9 des Bildfahrplans sowie der Reisezüge von und nach der Stadtbahn der Strecke Berlin—Halbe
9 b	Güterzüge vom Blatt 9 des Bildfahrplans
10	Elektrische S-Bahnzüge vom Blatt 10 des Bildfahrplans
11	Elektrische S-Bahnzüge vom Blatt 11 des Bildfahrplans
12	Reise- und Güterzüge vom Blatt 12 des Bildfahrplans und von und nach Seddin über Grunewald fahrende Güterzüge einschl der über die Stadtbahn verkehrenden Postzüge und der Gepäckzüge (Kne)
13 a	Reisezüge vom Blatt 13 des Bildfahrplans
13 b	Güterzüge vom Blatt 13 des Bildfahrplans (ausschl Wur-Or) siehe Heft 7 b
14 a	Siehe Hefte 2 a, 7 a u 8 a
15 a	Reisezüge vom Blatt 15 des Bildfahrplans
14/15 b	Siehe Heft 8 b
16	Reise- u Güterzüge vom Blatt 16 des Bildfahrplans
17	Reise- u Güterzüge vom Blatt 17 des Bildfahrplans
18	Reise- u Güterzüge vom Blatt 18 des Bildfahrplans
19	Reise- u Güterzüge vom Blatt 19 des Bildfahrplans
20 a	Reisezüge vom Blatt 20 des Bildfahrplans
20 b	Siehe Heft 7 b
21	Reise- und Güterzüge vom Blatt 21 des Bildfahrplans (wird z Zt nicht herausgegeben)

Übersichtskarte Die Zahlen bezeichnen die Blattnummern der Bildfahrpläne



3b

SECRET

SECRET

5b

Deutsche Reichsbahn
Reichsbahndirektion Berlin

SECRET

Buchfahrplan

Heft 5b

Gültig ab 5. Oktober 1952

Güterzüge der Strecken

	Seite
Berlin – Rathenow	6 – 30
Berlin – Neustadt (Dosse)	31 – 46

SECRET

Achtet unbedingt auf Pünktlichkeit!

Declassified in Part - Sanitized Copy Approved for Release 2012/03/19 : CIA-RDP80S01540R000200140006-4

Deckblatt Nr.	Gültig ab	Eingebessert			Bemerkungen
		am	durch		

Declassified in Part - Sanitized Copy Approved for Release 2012/03/19 : CIA-RDP80S01540R000200140006-4

SECRET

Vorbemerkungen

A. Allgemeine Erläuterungen

siehe Mitteilungsblatt
9/52 Anlage A

B. Bestimmungen der Reichsbahndirektion Berlin für örtliche Besonderheiten

1. Wird die Gestellung einer Schiebelokomotive erforderlich, so hat der Lokomotivführer die Bereitstellung durch den Ausgangsbahnhof oder einen sonstigen geeigneten Bahnhof rechtzeitig zu veranlassen. Der beauftragte Bahnhof gibt die Meldung durch Fernsprecher an den Bahnhof, der die Schiebelokomotive zu stellen hat, weiter. Die Bahnhöfe haben beim Eingang solcher Anforderungen eine ihrer planmäßigen Verschiebelokomotiven rechtzeitig zum Nachschieben bereitzustellen.
2. Alle Leerfahrten der Lokomotiven mit Tender sind, wenn die Betriebsverhältnisse ein Drehen der Lokomotive nicht ausschließen, möglichst mit Schornstein voran auszuführen.
3. Die von den Zuglokomotiven auf Unterwegsbahnhöfen im Durchschnitt zu leistenden und in den Lokomotivdienstzettel einzutragenden Rangierminuten der Rangierdienststart 2 gemäß VBL § 16 (3) sind aus dem Buchfahrplan zu entnehmen.
Diese Rangierminuten sind für jeden einzelnen Zug am Schluß des Fahrplans in einer Summe aufgeführt.
4. a) Die Lastenangaben im Kopf des Fahrplans gelten sowohl für Steinkohlen- als auch für Braunkohlenfeuerung.
b) Ein Schwerlastzug ist ein Durchgangsgüterzug (Dg), dessen Last um mehr als 10% über der für ihn im Buchfahrplan festgesetzten Last liegt und der die Fahrzeit des Buchfahrplans nicht überschreitet.
c) Wenn bei einem Güterzug die zulässige Achsenzahl überschritten wird, kann er nur nach besonderen Bedingungen gefahren werden.
Zu b) und c) Die Genehmigung der Rbd für das Verkehren dieser Züge erteilt Abteilung III — Gruppe Güterzugfahrplan — Ruf 22 658 —, die auch den Sonderzugfahrplan bekanntgibt. In Ausnahmefällen übernimmt die OZl die Aufgaben der Abteilung III.
d) Schwerlastzüge ab 2000 t Last bedürfen der vorherigen Genehmigung der GDR, Abteilung III/38.

SECRET

2

Strecke Berlin-Moabit—Wustermark Vbf—Rathenow

Entfernung km	1	2	3		4		5		6		7		8		9		10	
			V=55 km/h															
			Fahrzeit Min	Gesamt- Fahrzeit Min	Fahrzeit Min	Gesamt- Fahrzeit Min	Fahrzeit Min	Gesamt- Fahrzeit Min	Fahrzeit Min	Gesamt- Fahrzeit Min	Fahrzeit Min	Gesamt- Fahrzeit Min	Fahrzeit Min	Gesamt- Fahrzeit Min	Fahrzeit Min	Gesamt- Fahrzeit Min		
		Berlin-Moabit	—	—														
4,5		▼ Abzw Füb	4,5	4,5														
3,3		Berlin-Ruhleben▼....	4,5	9,0														
2,5		Bln-Spandau Gbf▼...	3,3	12,3														
2,5		Abzw Brandwerder▼	3,0	15,3														
0,9		Berlin-Staaken	1,1	16,4														
2,3		Bk Flugplatz	2,9	19,3														
3,6		Dallgow b Berlin ▼...	4,3	23,6														
1,8		Abzw Wot	2,1	25,7														
2,2		Wustermark Vbf ▼....	2,4	28,1														
1,7		Abzw Wwb	1,9	30,0														
2,4		Wustermark	2,6	32,6														
1,5		Abzw Awn	1,7	34,3														
3,4		Neugarten	3,6	37,9														
8,1		Groß Behnitz	9,0	46,9														
8,9		Buschow	9,7	56,6														
8,1		Nennhausen	8,7	65,3														
4,9		Bamme	5,0	70,3														
5,5		Rathenow	6,3	76,6														
68,1																		

Bemerkungen

Die Durchfahr- und Ankunftszeiten für die Fahrten der **Hilfszüge** sind nach vorstehenden Tabellen zu ermitteln. Für Anfahren und Abbremsen sind je 1 Min zuzuschlagen

Voraussetzung für die Höchstgeschwindigkeit für die Rückfahrt ist, daß die Hilfszuglokomotive eine Tenderlok ist, oder die „Lok mit Tender“ mit **Schornstein voran** fährt

Bei Fahrten mit Tender voran sind nur $V_{max} = 50$ km/h zulässig

Die angegebene Höchstgeschwindigkeit darf nicht überschritten werden

Strecke Rathenow — Wustermark Vbf — Berlin-Moabit

1	2	3	4	5	6	7	8	9	10
Entfernung km	Betriebsstellen	V=55 km/h							
		Fahrzeit Min	Gesamt- Fahrzeit Min	Fahrzeit Min	Gesamt- Fahrzeit Min	Fahrzeit Min	Gesamt- Fahrzeit Min	Fahrzeit Min	Gesamt- Fahrzeit Min
	Rathenow ▼	—	—						
5,5	Bamme	6,3	6,3						
4,9	Nennhausen	5,1	11,4						
8,1	Buschow	8,7	20,1						
8,9	Groß Behnitz	9,7	29,8						
8,1	Neugarten	9,0	38,8						
3,4	Abzw Awn.	3,7	42,5						
1,5	Wustermark ▼	1,6	44,1						
2,4	Abzw Wwb	2,6	46,7						
1,7	Wustermark Vbf ▼	2,4	49,1						
2,2	Abzw Wot	2,4	51,5						
1,8	Dallgow b Berlin ▼	2,2	53,7						
3,6	Bk Flugplatz	4,3	58,0						
2,3	Berlin-Staaken	2,8	60,8						
0,9	Abzw Brandwerder	1,1	61,9						
2,5	Berlin-Spandau Gbf ▼	3,0	64,9						
2,5	Berlin-Ruhleben ▼	3,3	68,2						
3,3	Abzw Füb	3,6	71,8						
4,5	Berlin-Moabit	5,4	77,2						
68,1									

4

Strecke Wustermark Vbf—Nauen—Neustadt (Dosse)

1	2	3	4	5	6	7	8	9	10
Entfernung km	Betriebsstellen	V=55 km/h							
		Fahrzeit Min	Gesamt- Fahrzeit Min	Fahrzeit Min	Gesamt- Fahrzeit Min	Fahrzeit Min	Gesamt- Fahrzeit Min	Fahrzeit Min	Gesamt- Fahrzeit Min
	Wustermark Vbf ▼ ..	—	—						
1,7	Abzw Wwt	3,0	3,0						
2,6	Wustermark ▼	2,8	5,8						
1,3	Abzw Awb	1,4	7,2						
3,0	Bredow	3,5	10,7						
4,7	Nauen ▼	5,2	15,9						
7,0	Berger Damm	8,6	24,5						
6,8	Paulinenaue	7,3	31,8						
8,2	Vietznitz (Wsthld) ...	9,0	40,8						
4,5	▼ Friesack (Mark)	4,9	45,7						
4,9	Bk Segeletz	4,9	50,6						
4,0	Bk Schäferberg § ..	—	—						
3,3	Bk Ns	8,5	59,1						
1,5	Neustadt (Dosse)	1,6	60,7						
53,5									

Strecke Neustadt (Dosse)—Nauen—Wustermark Vbf

1	2	3	4	5	6	7	8	9	10
Entfernung km	Betriebsstellen	V=55 km/h							
		Fahrzeit Min	Gesamt- Fahrzeit Min	Fahrzeit Min	Gesamt- Fahrzeit Min	Fahrzeit Min	Gesamt- Fahrzeit Min	Fahrzeit Min	Gesamt- Fahrzeit Min
	Neustadt (Dosse)	—	—						
1,5	Bk Ns	1,6	1,6						
3,3	Bk Schäferberg § . .	—	—						
4,0	Bk Segeletz	8,5	10,1						
4,9	Friesack (Mark)	4,9	15,0						
4,5	▼ Vietznitz (Wsthld) . . .	4,9	19,9						
8,2	Paulinenaue	9,0	28,9						
6,8	Berger Damm	7,3	36,2						
7,0	Nauen ▼	8,3	44,5						
4,7	Bredow	5,1	49,6						
3,0	Abzw Awb	3,5	53,1						
1,3	Wustermark ▼	1,5	54,6						
2,6	Abzw Wwt	2,0	56,6						
1,7	Wustermark Vbf ▼ . .	2,5	59,1						
53,5									

De 5107 (50,3) B

Salzwedel—Stendal—**Rathenow**—Wustermark—Oranienburg—Berlin-Karow—
Berlin-Lichtenberg—Berlin-Wriezener Bf

Höchstgeschwindigkeit **55 km/h**

G 56.15 (52)

Last 800 tMindestbremsleistung **33**

1	2	3	4	5	6	7	8	9	10	11
Entfernung km	Beschränk. d. Höchstgeschw. im Gefälle km/h	Betriebsstellen	An- kunft	Aufenthalt M	Ab- fahrt	Plan- mäßige Fahr- zeiten M	Kür- zeste Fahr- zeiten M	Summe der plan- mäßig Fahrzeit kürzeste Fahrzeit M	Kreu- zung mit Zug	Über- holung durch Zug
		Stendal	—	—	3,27					
		Rathenow ▼	—	—	4,31					
5,5		Bamme	—	—	39	8	6,3			
4,9		Nennhausen	—	—	46	7	5,1	27		
8,1		Buschow	4,58	27	5,25	12	8,7	20,1		
8,9		Groß Behnitz	—	—	38	13	9,7			
8,1		Neugarten	—	—	51	13	9,0			
3,4		Abzw Awn	—	—	56	5	2,7	34		
1,5		Wustermark ▼	5,59	36	6,35	3	1,6	24,0		
40,4				63		61	44,1			
		Bln-Lichtenberg ..	12,08	—	12,13					
		Bln Wriezener Bf .	12,23	—	—					

Gleicher Plan wie Dg 7189 B

Weiter nach Buchfahrplan Heft 7b

Lehrte—Oebisfelde—Stendal—**Rathenow**—Wustermark VbfHöchstgeschwindigkeit **55 km/h**

G 56.15 (52)

Last 1200 tMindestbremsleistung **33**

			Dg 6149		Dg 6153		
			(60,3) B		(60,3) B		
1	2	3	4	6	4	6	8
		Oebisfelde	—	21,41	—	9,09	
		Stendal	23,26	0,03	11,03	12,04	
		Rathenow ▼	0,58	1,03	—	13,10	
5,5		Bamme	—	11	—	18	6,3
4,9		Nennhausen	—	17	13,27	+ 58	5,1
8,1		Buschow	—	28	—	14,11	8,7
8,9		Groß Behnitz	1,40	48	—	23	9,7
8,1		Neugarten	—	2,01	—	35	9,0
3,4		Abzw Awn	—	07	—	41	3,7
1,5		Wustermark ▼	—	09	—	43	1,6
2,4		Abzw Wwb	—	14	—	48	2,6
1,7		Wustermark Vbf ▼	2,18	—	15,52	—	2,8
							49,5
							44,5

Dg 6149 B gleicher Plan wie Dg 6625 B

Braunschweig—Oebisfelde—Stendal—Rathenow—Wustermark Vbf

Höchstgeschwindigkeit **55 km/h**
G 56.15 (52)

Last 1200 t

Mindestbremsleistung 33

			Dg 6619 (603) B		Dg 6621 (60,3) B		
1	2	3	4	6	4	6	8
		Oebisfelde	—	7,56	—	17,33	
		Stendal	9,36	10,33	19,19	19,45	
		Rathenow ▼	—	11,47	21,07	21,28	
5,5		Bamme	11,57	12,10	—	39	6,3
4,9		Nennhausen	—	19	—	45	5,1
8,1		Buschow	—	29	21,56	+22,48	8,7
8,9		Groß Behnitz	12,41	+13,36	—	23,00	9,7
8,1		Neugarten	—	51	—	13	9,0
3,4		Abzw Awn	—	57	—	19	3,7
1,5		Wustermark ▼	—	59	—	21	1,6
2,4		Abzw Wwt	—	14,03	—	25	2,6
<u>1,7</u>		Wustermark Vbf ▼	14,07	—	23,29	—	<u>2,8</u>
44,5							49,5

Dg 6619 B gleicher Plan wie Dg 7175 B

Braunschweig—Oebisfelde—Stendal—Rathenow—Wustermark Vbf

Höchstgeschwindigkeit 55 km/h
G 56.15 (52)

Last 1200 t

Mindestbrems Hundertstel 33

			Dg 6623 (60,3) B		Dg 6625 (60,3) B		
1	2	3	4	6	4	6	8
		Oebisfelde	—	20,33	—	21,41	
		Stendal	22,20	22,50	23,26	0,03	
		Rathenow ▼	—	23,56	0,58	1,03	
5,5		Bamme	—	0,04	—	11	6,3
4,9		Nennhausen	—	11	—	17	5,1
8,1		Buschow	0,22	45	—	28	8,7
8,9		Groß Behnitz	—	58	1,40	48	9,7
8,1		Neugarten	—	1,09	—	2,01	9,0
3,4		Abzw Awn	—	15	—	07	3,7
1,5		Wustermark ▼	1,18	35	—	09	1,6
2,4		Abzw Wwb	—	40	—	14	2,6
1,7		Wustermark Vbf ▼	1,44	—	2,18	—	2,8
44,5							49,5

Dg 6625 B gleicher Plan wie Dg 6149 B
Dg 6623 B gleicher Plan wie Dg 7183 B

Bln-Charlottenburg Gbf — Rathenow — Oebisfelde — Braunschweig
Bln-Moabit

Höchstgeschwindigkeit 55 km/h
 G 56.15 (52)

Last 600 t

Mindestbrems-hundertstel 33

			Dg 6626 (60,2)		Dg 6628 (60,9) B		
1	2	3	4	6	4	6	8
		Berlin-Charlottbg Gbf . . .	—	6,11	—	8,23	
0,9		Abzw Füb	—	16	—	28	2,1
		oder					
		Berlin-Moabit	—	—	—	—	
4,5		▼ Abzw Füb	—	—	—	—	
3,3		Berlin-Ruhleben ▼	—	22	—	34	4,5
2,5		Berlin-Spandau Gbf ▼	6,29	6,53	8,41	9,07	3,3
2,5		Abzw Brandwerder ▼	—	7,00	—	14	3,0
0,9		Berlin-Staaken	—	02	—	16	1,1
2,3		Bk Flugplatz	—	06	—	20	2,9
3,6		Dallgow b Berlin ▼	—	11	—	25	4,3
1,8		Abzw Wot	—	14	—	28	2,1
2,2		Wustermark Vbf ▼	—	18	—	32	2,4
1,7		Abzw Wwb	—	22	—	35	1,9
2,4		Wustermark	—	26	9,39	42	2,6
1,4		Abzw Awb	—	28	—	45	1,7
3,5		Neugarten	—	34	—	51	3,6
8,1		Groß Behnitz	—	44	10,03	10,16	9,0
8,9		Buschow	7,56	8,20	—	29	9,7
8,1		Nennhausen	—	32	—	39	8,7
4,9		Bamme	8,40	9,10	—	45	5,0
5,5		Rathenow	—	9,20	—	10,52	6,3
68,1							76,6
		Stendal	10,08	10,27	11,42	12,00	
		Oebisfelde	11,56	—	13,47	—	

Braunschweig—Oebisfelde—Stendal—Rathenow—Wustermark Vbf

Höchstgeschwindigkeit 55 km/h

G 56.15 (52)

Last 1200 t

Mindestbremsleistung 33

			Dg 6629 (60,3) B		Dg 6631 (60,3) B		
1	2	3	4	6	4	6	8
		Oebisfelde	—	0,33	—	5,47	
		Stendal	2,06	2,24	7,48	8,12	
		Rathenow ▼	—	3,29	9,08	9,38	
5,5		Bamme	—	37	—	46	6,3
4,9		Nennhausen	3,45	+ 4,18	9,55	10,09	5,1
8,1		Buschow	—	29	10,22	33	8,7
8,9		Groß Behnitz	—	42	49	11,00	9,7
8,1		Neugarten	4,52	5,01	11,14	+ 50	9,0
3,4		Abzw Awn	—	09	—	57	3,7
1,5		Wustermark ▼	—	12	—	59	1,6
2,4		Abzw Wwb	—	17	—	12,04	2,6
1,7		Wustermark Vbf ▼	5,22	—	12,08	—	2,8
44,5							49,5

Dg 6631 B: Gleicher Plan wie Dg 7195 B

Bln-Charlottenburg Gbf — **Rathenow** — **Oebisfelde** — **Braunschweig**
Bln-Moabit

Höchstgeschwindigkeit 55 km/h
 G 56.15 (52)

Last 600 t

Mindestbremsenwert 33

			Dg 6630 (60,2)		Dg 6634 (60,9) B		
1	2	3	4	6	4	6	8
		Berlin-Charlottbg Gbf ...	—	9,53	—	11,15	
0,9		Abzw Füb	—	58	—	20	2,1
		oder					
		Berlin-Moabit	—	—	—	—	
4,5		▼ Abzw Füb	—	—	—	—	
3,3		Berlin-Ruhleben ▼	—	10,04	—	26	4,5
2,5		Berlin-Spandau Gbf ▼ ..	10,11	31	11,33	53	3,3
2,5		Abzw Brandwerder ▼	—	38	—	12,00	3,0
0,9		Berlin-Staaken	—	40	—	02	1,1
2,3		Bk Flugplatz	—	44	—	06	2,9
3,6		Dallgow b Berlin ▼	—	49	—	11	4,3
1,8		Abzw Wot	—	52*	—	15	2,1
2,2		Wustermark Vbf ▼	56	11,08	12,19	27	2,4
1,7		Abzw Wwt	—	13	—	31	1,9
2,4		Wustermark	—	17	—	36	2,6
1,5		Abzw Awn	—	19	—	38	1,7
3,4		Neugarten	—	25	—	45	3,6
8,1		Groß Behnitz	—	37	12,57	13,11	9,0
8,9		Buschow	—	50	—	24	9,7
8,1		Nennhausen	—	12,00	—	34	8,7
4,9		Bamme	—	06	—	40	5,0
5,5		Rathenow	—	12,14	—	13,48	6,3
68,1							76,6
		Stendal	13,03	13,26	14,50	15,22	
		Oebisfelde	14,48	—	17,01	—	

* über Gütergleis

Dg 6630 gleicher Plan wie Dg 7182 B

Dg 6634 B gleicher Plan wie Dg 7186 B und Lz 13804

14 **Bln-Charlottenburg Gbf** — **Rathenow** — **Oebisfelde** — **Braunschweig**
Bln-Moabit

Höchstgeschwindigkeit 55 km/h
 G 56.15 (52)

Last 600 t

Mindestbremsleistung 33

			Dg 6636 (60,9) B		Dg 6640 (60,9) B		
1	2	3	4	6	4	6	8
		Berlin-Charlottbg Gbf ...	—	12,59	—	15,38	
0,9		Abzw Füb	—	13,04	—	43	2,1
		oder					
		Berlin-Moabit	—	—	—	—	
4,5		Abzw Füb	—	—	—	—	
3,3		Berlin-Ruhleben ▼	—	10	—	49	4,5
2,5		Berlin-Spandau Gbf ' ▼ ..	13,17	35	15,56	16,18	3,3
2,5		Abzw Brandwerder ▼ ..	—	42	—	25	3,0
0,9		Berlin-Staaken	—	44	—	27	1,1
2,3		Bk Flugplatz	—	48	—	31	2,9
3,6		Dallgow b Berlin ▼	—	53	—	36	4,3
1,8		Abzw Wot	—	56*	—	40	2,1
2,2		Wustermark Vbf ▼	14,01	14,13	—	44	2,4
1,7		Abzw Wwb	—	18	—	48	1,9
2,4		Wustermark	—	23	—	53	2,6
1,5		Abzw Awn	—	25	—	55	1,6
3,4		Neugarten	30	36	17,02	17,22	3,7
8,1		Groß Behnitz	48	54	17,35	17,40	9,0
8,9		Buschow	—	15,08	—	54	9,7
8,1		Nennhausen	—	18	18,05	18,10	8,7
4,9		Bamme	—	24	—	18	5,0
5,5		Rathenow	15,34	16,18	—	18,26	6,3
68,1							76,6
		Stendal	17,23	17,46	19,27	19,57	
		Oebisfelde	19,17	—	21,26	—	

* über Gütergleis

Dg 6636 B gleicher Plan wie Lz 13806

Dg 6642 (60,9)B

15

Bln-Charlottenburg Gbf — Rathenow — Oebisfelde — Braunschweig
Bln-Moabit

Gdg 6642 (66,2)

Berlin-Ruhleben — Rathenow — Oebisfelde — Peine

Höchstgeschwindigkeit 55 km/h

G 56.15 (52)

Last 600 t

Mindestbremsleistung 33

1	2	3	4	5	6	7	8	9	10	11
		Berlin-Charlottbg Gbf	—	—	18,16					
0,9		Abzw Füb	—	—	21	5	2,1			
		oder								
		Berlin-Moabit	—	—	—					
4,5		▼ Abzw Füb	—	—	—			18		
								9,9		
3,3		Berlin-Ruhleben ▼ . . .	—	—	27	6	4,5			
2,5		Bln-Spandau Gbf ▼ . . .	18,34	15	49	7	3,3			
2,5		Abzw Brandwerder ▼	—	—	56	7	3,0			
0,9		Berlin-Staaken	—	—	58	2	1,1			
2,3		Bk Flugplatz	—	—	19,03	5	2,9	27		
3,6		Dallgow b Berlin ▼ . . .	—	—	08	5	4,3	15,8		
1,8		Abzw Wot	—	—	12*	4	2,1			
2,2		Wustermark Vbf ▼ . . .	—	—	16	4	2,4			
1,7		Abzw Wwb	—	—	20	4	1,9			
2,4		Wustermark	—	—	25	5	2,6	27		
1,5		Abzw Awn	—	—	27	2	1,6	18,8		
3,4		Neugarten	—	—	32	5	3,7			
8,1		Groß Behnitz	19,43	12	55	11	9,0			
8,9		Buschow	—	—	20,07	12	9,7			
8,1		Nennhausen	—	—	17	10	8,7	37		
4,9		Bamme	—	—	24	7	5,0	29,7		
5,5		Rathenow	—	—	20,32	8	6,3			
68,1				27		109	76,6			
		Stendal	21,20	—	21,39					
		Oebisfelde	23,07	—	—					

Die Verkehrstage des Gdg werden monatlich bekanntgegeben

An diesen Tagen darf Dg 6642 B nicht von Chag bzw Moa abgelassen werden

Bei Gdg 6642 nimmt Zuglok in Spg Wasser — *über Gütergleis

16

Dg 6644 (60,2)

Bln-Charlottenburg Gbf — **Rathenow** — **Oebisfelde** — **Braunschweig**
Bln-Moabit

Gdg 6644 (66,9) B

Berlin-Ruhleben — **Rathenow** — **Oebisfelde** — **Peine**

Höchstgeschwindigkeit 55 km/h

G 56.15 (52)

Last 600 t

Mindestbremsenwert 33

1	2	3	4	5	6	7	8	9	10	11
		Berlin-Charlottbg Gbf	—	—	20,31					
0,9		Abzw Füb	—	—	36	5	2,1			
		oder								
		Berlin-Moabit	—	—	—	—				
4,5		Abzw Füb			—	—		18		
3,3		Berlin-Ruhleben▼	—	—	42	6	4,5	9,9		
2,5		Bln-Spandau Gbf▼	20,49	16	21,05	7	3,3			
2,5		Abzw Brandwerder▼	—	—	12	7	3,0			
0,9		Berlin-Staaken	—	—	14	2	1,1			
2,3		Bk Flugplatz	—	—	18	4	2,9			
3,6		Dallgow b Berlin ▼	—	—	23	5	4,3	34		
1,8		Abzw Wot	—	—	26*	3	2,1	17,2		
2,2		Wustermark Vbf ▼	21,30	3	33	4	2,4			
1,7		Abzw Wwb	—	—	38	4	1,9			
2,4		Wustermark	—	—	43	5	2,6			
1,5		Abzw Awn	—	—	45	2	1,6	31		
3,4		Neugarten	—	—	51	6	3,7	14,5		
8,1		Grok Behnitz	—	—	22,03	12	9,0			
8,9		Buschow	—	—	14	11	9,7			
8,1		Nennhausen	—	—	24	10	8,7	37		
4,9		Bamme	—	—	32	8	5,0	29,7		
5,5		Rathenow	—	—	22,40	8	6,3			
68,1				19		110	76,6			
		Stendal	23,42	—	0,13					
		Oebisfelde	1,35	—	—					

Die Verkehrstage des Gdg werden monatlich bekanntgegeben

An diesen Tagen darf Dg 6644 nicht von Chag bzw Moa abgelassen werden

Bei Gdg 6644 B nimmt Zuglok in Spg Wasser

* über Gütergleis

Bln-Charlottenburg Gbf — Rathenow — Oebisfelde — Braunschweig
Bln-Moabit
Gdg 6646 (66,2)
Berlin-Ruhleben — Rathenow — Oebisfelde — Peine

Höchstgeschwindigkeit 55 km/h
 G 56.15 (52)

Last 600 t

Mindestbremsleistung 33

1	2	3	4	5	6	7	8	9	10	11
		Berlin-Charlottenburg Gbf	—	—	22,45					
0,9		Abzw Füb	—	—	50	5	2,1			
		oder								
		Berlin-Moabit	—	—	—					
4,5		Abzw Füb	—	—	—			18		
3,3		Berlin-Ruhleben ▼ . . .	—	—	56	6	4,5	9,9		
2,5		Bln-Spandau Gbf ▼ . . .	23,03	24	23,27	7	3,3			
2,5		Abzw Brandwerder ▼	—	—	34	7	3,0			
0,9		Berlin-Staaken	—	—	36	2	1,1			
2,3		Bk Flugplatz	—	—	40	4	2,9	27		
3,6		Dallgow b Berlin ▼ . . .	—	—	45	5	4,3	15,8		
1,8		Abzw Wot	—	—	48	3	2,1			
2,2		Wustermark Vbf ▼ . . .	—	—	52	4	2,4			
1,7		Abzw Wwb	—	—	55	3	1,9			
2,4		Wustermark	—	—	59	4	2,6	12		
1,5		Abzw Awn	—	—	0,01	2	1,6	9,8		
3,4		Neugarten	0,08	7	15	5	3,7			
8,1		Groß Behnitz	—	—	26	11	9,0			
8,9		Buschow	—	—	37	11	9,7	46		
8,1		Nennhausen	—	—	47	10	8,7	38,7		
4,9		Bamme	—	—	53	6	5,0			
5,5		Rathenow	—	—	1,01	8	6,3			
68,1				31		103	76,6			
		Stendal	1,50	—	2,11					
		Oebisfelde	3,42	—	—					

Die Verkehrstage des Gdg werden monatlich bekanntgegeben
 An diesen Tagen darf Dg 6646 B nicht von Chag bzw Moa abgelassen werden
 Bei Gdg 6646 nimmt Zuglok in Spg Wasser

Bln-Charlottenburg Gbf — **Rathenow** — **Oebisfelde** — **Braunschweig**
Bln-Moabit

Höchstgeschwindigkeit 40 km/h
G 56.15 (52)

Last 600 t

Mindestbrems-hundertstel 33

			Dg 6648 (60,9) B				
1	2	3	4	6	4	6	8
		Berlin-Charlottbg Gbf ...	—	0,17			
0,9		Abzw Füb	—	22			2,1
		oder					
		Berlin-Moabit	—	—			
4,5		▼ Abzw Füb	—	—			
3,3		Berlin-Ruhleben ▼	—	28			4,5
2,5		Berlin-Spandau Gbf ▼ ..	0,35	0,55			3,3
2,5		Abzw Brandwerder ..	—	1,02			3,0
0,9		Berlin-Staaken	—	04			1,1
2,3		Bk Flugplatz	—	08			2,9
3,6		Dallgow b Berlin ▼	—	13			4,3
1,8		Abzw Wot	—	16			2,1
2,2		Wustermark Vbf ▼	—	20			2,4
1,7		Abzw Wwt	—	23			1,9
2,4		Wustermark ▼	—	26			2,6
1,5		Abzw Awn	—	28			1,6
3,4		Neugarten	—	33			3,7
8,1		Groß Behnitz	—	44			9,0
8,9		Buschow	—	56			9,7
8,1		Nennhausen	—	2,06			8,7
4,9		Bamme	—	12			5,0
5,5		Rathenow	—	2,20			6,3
<u>68,1</u>							<u>76,6</u>
		Stendal	3,08	3,28			
		Oebisfelde	4,58	—			

Gleicher Plan wie Dg 7194 B

Lehrte—Oebisfelde—Stendal—Rathenow—Wustermark Vbf

Höchstgeschwindigkeit **55 km/h**
G 56.15 (52)

Last 1200 t

Mindestbremshundertstel **33**

			Dg 7175		Dg 7177		
			(60,3) B		(60,3) B		
1	2	3	4	6	4	6	8
		Oebisfelde	—	7,56	—	10,28	
		Stendal	9,36	10,33	12,54	13,51	
		Rathenow ▼	—	11,47	—	14,56	
5,5		Bamme	11,57	12,10	—	15,04	6,3
4,9		Nennhausen	—	19	15,12	+ 57	5,1
8,1		Buschow	—	29	—	16,09	8,7
8,9		Groß Behnitz	12,41	+13,36	16,20	28	9,7
8,1		Neugarten	—	51	—	41	9,0
3,4		Abzw Awn	—	57	—	47	3,7
1,5		Wustermark ▼	—	59	16,50	17,05	1,6
2,4		Abzw Wwb	—	14,03	—	10	2,6
1,7		Wustermark Vbf ▼	14,07	—	17,14	—	2,8
							49,5

Dg 7175 B gleicher Plan wie Dg 6619 B

Wustermärk Vbf — Rathenow — Stendal — Oebisfelde — Lehrte

Höchstgeschwindigkeit 55 km/h

G 56.15 (52)

Last 1200 t

Mindestbrems Hundertstel 33

			Dg 7176 (60,3) B				
1	2	3	4	6	4	6	8
		Wustermärk Vbf ▼	—	2,24			
1,7		Abzw Wwb	—	27			2,4
2,4		Wustermärk	—	30			2,6
1,5		Abzw Awn	—	32			1,7
3,4		Neugarten	—	37			3,6
8,1		Groß Behnitz	—	48			9,0
8,9		Buschow	—	3,00			9,7
8,1		Nennhausen	—	10			8,7
4,9		Bamme	—	16			5,0
5,5		Rathenow	3,25	3,35			6,3
44,5							49,0
		Stendal	4,42	4,59			
		Oebisfelde	6,35	—			

Gleicher Plan wie Dg 6622

Lehrte—Oebisfelde—Stendal—Rathenow—Wustermark Vbf

Höchstgeschwindigkeit 55 km/h
G 56.15 (52)

Last 1200 t

Mindestbremsleistung 33

			Dg 7179 (60,3) B		Dg 7183 (60,3) B		
1	2	3	4	6	4	6	8
		Oebisfelde	—	14,27	—	20,33	
		Stendal	16,31	16,52	22,20	22,50	
		Rathenow ▼	—	17,49	—	23,56	
5,5		Bamme	—	59	—	0,04	6,3
4,9		Nennhausen	—	18,07	—	11	5,1
8,1		Buschow	18,18	30	0,22	45	8,7
8,9		Groß Behnitz	—	43	—	58	9,7
8,1		Neugarten	55	19,10	—	1,09	9,0
1,5		Abzw Aw n	—	17	—	15	3,7
3,4		Wustermark ▼	19,20	33	1,18	35	1,6
2,4		Abzw Wwb	—	38	—	40	2,6
1,7		Wustermark Vbf ▼	19,42	—	1,44	—	2,8
<u>44,5</u>							<u>49,5</u>

Dg 7183 B gleicher Plan wie Dg 6623 B

Wustermark Vbf — Rathenow — Stendal — Oebisfelde — Lehrte

Höchstgeschwindigkeit 55 km/h
G 56.15 (52)

Last 600 t

Mindestbremsenwert 33

			Dg 7182 (60,3) B		Dg 7186 (60,3) B		
1	2	3	4	6	4	6	8
		Wustermark Vbf ▼		11,08	—	12,27	
1,7		Abzw Wwb		13	—	31	2,4
2,4		Wustermark		17	—	36	2,6
1,5		Abzw Awn		19	—	38	1,7
3,4		Neugarten		25	—	45	3,6
8,1		Groß Behnitz		37	12,57	13,11	9,0
8,9		Buschow		50	—	24	9,7
8,1		Nennhausen		12,00	—	34	8,7
4,9		Bamme		06	—	40	5,0
5,5		Rathenow		12,14	—	13,48	6,3
<u>44,5</u>							<u>49,0</u>
		Stendal	13,03	13,26	14,50	15,22	
		Oebisfelde	14,48	—	17,01	—	

Dg 7182 B gleicher Plan wie Dg 6630

Dg 7186 B gleicher Plan wie Dg 6634 B und Lz 13804

Lehrte—Oebisfelde—Stendal—Rathenow—Wustermark Vbf

Höchstgeschwindigkeit 55 km/h
G 56.15 (52)

Last 1200 t

Mindestbremsleistung 33

			Dg 7189 (60,3) B		Dg 7195 (60,3) B		
1	2	3	4	6	4	6	8
		Oebisfelde	—	1,17	—	5,47	
		Stendal	3,13	3,27	7,48	8,12	
		Rathenow ▼	—	4,31	9,08	9,38	
5,5		Bamme	—	39	—	46	6,3
4,9		Nennhausen	—	46	9,55	10,09	5,1
8,1		Buschow	4,58	+ 5,25	10,22	33	8,7
8,9		Groß Behnitz	—	38	49	11,00	9,7
8,1		Neugarten	—	51	11,14	+ 50	9,0
3,4		Abzw Awn	—	56	—	57	3,7
1,5		Wustermark ▼	5,59	6,20	—	59	1,6
2,4		Abzw Wwb	—	25	—	12,04	2,6
1,7		Wustermark Vbf ▼	6,29	—	12,08	—	2,8
44,5							49,5

Dg 7189 B gleicher Plan wie De 5107 B
Dg 7195 B gleicher Plan wie Dg 6631 B

Wustermark Vbf — Rathenow — Stendal — Oebisfelde — Lehrte

Höchstgeschwindigkeit 55 km/h
G 56.15 (52)

Last 600 t

Mindestbremsenleistung 33

					Dg 7194 (60,3) B		
1	2	3	4	6	4	6	8
		Wustermark Vbf ▼			—	1,20	
1,7		Abzw Wwb			—	23	2,4
2,4		Wustermark			—	26	2,6
1,5		Abzw Awn			—	28	1,6
3,4		Neugarten			—	33	3,7
8,1		Groß Behnitz			—	44	9,0
8,9		Buschow			—	56	9,7
8,1		Nennhausen			—	2,06	8,7
4,9		Bamme			—	12	5,0
5,5		Rathenow			—	2,20	6,3
44,5							49,0
		Stendal			3,08	3,28	
		Oebisfelde			4,58	—	

Gleicher Plan wie Dg 6648 B

□ N 8541 (70,1)

Stendal—Rathenow—Wustermark Vbf

Höchstgeschwindigkeit 55 km/h		Last 800 t				Mindestbrems-hundertstel 33				
G 56.15 (52)										
1	2	3	4	5	6	7	8	9	10	11
		Stendal	—	—	4,26					
		Rathenow ▼	7,05	59	8,04					
5,5		Bamme	—	—	13	9	6,3			
4,9		Nennhausen	8,21	17	38	8	5,1			
8,1		Buschow	51	27	9,18	13	8,7			
8,9		Groß Behnitz	9,34	53	10,27	16	9,7			
8,1		Neugarten	10,41	24	11,05	14	9,0			
3,4		Abzw Awn	—	—	12	7	3,7	9		
1,5		Wustermark ▼	11,14	26	40	2	1,6	6,0		
2,4		Abzw Wwb	—	—	45	5	2,6	9		
1,7		Wustermark Vbf ▼ ..	11,49	—	—	4	2,8	5,8		
44,5				206		78	49,5			

Rangierminuten nach Rangierdienststart 2 = 190 Min

□ N 8542 (70,1)

Wustermark Vbf — Rathenow — Stendal

Höchstgeschwindigkeit 55 km/h

G 56.15 (52)

Last 800 t

Mindestbrems-hundertstel 33

1	2	3	4	5	6	7	8	9	10	11
		Wustermark Vbf ▼ ..	—	—	1,57					
1,7		Abzw Wwb	—	—	2,02	5	2,4	10		
2,4		Wustermark	2,07	28	35	5	2,6	5,5		
1,5		Abzw Awn	—	—	39	4	1,6			
3,4		Neugarten	46	26	3,12	7	3,7			
8,1		Groß Behnitz	3,26	44	4,10	14	9,0			
8,9		Buschow	4,25	35	5,00	15	9,7			
8,1		Nennhausen	—	—	11	11	8,7			
4,9		Bamme	5,17	8	25	6	5,0	16		
5,5		Rathenow	5,34	95	7,09	9	6,3	12,2		
44,5				236		76	49,0			
		Stendal	9,49	—	—					

Rangierminuten nach Rangierdienststart 2 = 190 Min

□ N 8543 (70,1)

Stendal—Rathenow—Wustermark Vbf

Höchstgeschwindigkeit 55 km/h

G 56.15 (52)

Last 800 t

Mindestbremsenstempel 33

1	2	3	4	5	6	7	8	9	10	11
		Stendal	—	—	15,26					
		Rathenow ▼	18,07	67	19,14					
5,5		Bamme	19,24	10 ⁺	34	10	6,3			
4,9		Nennhausen	44	36	20,20	10	5,1			
8,1		Buschow	20,33	40	21,13	13	8,7			
8,9		Groß Behnitz	21,29	36	22,05	16	9,7			
8,1		Neugarten	22,18	33	51	13	9,0			
3,4		Abwn Awn	—	—	58	7	3,7	10		
1,5		Wustermark ▼	23,01	40	23,41	3	1,6	5,3		
2,4		Abzw Wwb	—	—	46	5	2,6	9		
1,7		Wustermark Vbf ▼ ...	23,50	—	—	4	2,8	5,4		
<u>44,5</u>				<u>262</u>		<u>81</u>	<u>49,5</u>			

Rangierminuten nach Rangierdienststart 2 = 190 Min

□ N 8544 (70,1)

Wustermark Vbf — Rathenow — StendalHöchstgeschwindigkeit 55 km/h
G 56.15 (52)

Last 800 t

Maßgebende Bremschwindigkeit 33
Mindestbremschwindigkeit 30

1	2	3	4	5	6	7	8	9	10	11
		Wustermark Vbf ▼	—	—	12,35					
1,7		Abzw Wwb	—	—	40	5	2,4	$\frac{10}{5,5}$		
2,4		Wustermark	12,45	45	13,30	5	2,6			
1,5		Abzw Awn	—	—	33	3	1,6			
3,4		Neugarten	13,40	25	14,05	7	3,7			
8,1		Groß Behnitz	14,21	69	15,30	16	9,0			
8,9		Buschow	—	—	44	14	9,7			
8,1		Nennhausen	15,55	23	16,18	11	8,7			
4,9		Bamme	16,28	30	58	10	5,0			
5,5		Rathenow	17,08	66	18,14	10	6,3			
44,5				253		81	49,0			
		Stendal	21,00	—	—					

Rangierminuten nach Rangierdienststart 2 = 170 Min

Sonntags: Bamme 16,28/30 Rathenow an 16,40

Lz 13 802 gleicher Plan wie Dg 6624 B

Lz 13 804 gleicher Plan wie Dg 6634 B

Lz 13 806 gleicher Plan wie Dg 6636 B

N 8547 B (70,3)**Neugarten—Wustermark Vbf**

Höchstgeschwindigkeit 55 km/h G 56.15 (52)										
			Last 400 t			Mindestbrems-hundertstel 33				
1	2	3	4	5	6	7	8	9	10	11
		Neugarten	—	—	3,08	—	—			
3,4		Abzw Awn	—	—	15	7	3,7	9		
1,5		Wustermark ▼	3,17	11	28	2	1,8	5,5		
2,4		Abzw Wwb	—	—	33	5	2,6	9		
1,7		Wustermark Vbf ▼ ...	3,37	—	—	4	2,8	5,4		
9,0				11		18	10,9			

N 8548 B (70,3)**Wustermark Vbf—Neugarten**

Höchstgeschwindigkeit 55 km/h G 56.15 (52)										
			Last 400 t			Mindestbrems-hundertstel 33				
1	2	3	4	5	6	7	8	9	10	11
		Wustermark Vbf ▼ ...	—	—	1,45					
1,7		Abzw Wwb	—	—	50	5	2,4	15		
2,4		Wustermark	—	—	53	3	2,6	10,3		
1,5		Abzw Awn	—	—	55	2	1,6			
3,4		Neugarten	2,00	—	—	5	3,7			
9,0				—		15	10,3			

30

□ Mi 5224 (48,1)

**Berlin-Pankow—Berlin-Karow—Oranienburg—Nauen—Neustadt (Dosse)—
Wittenberge**

Höchstgeschwindigkeit 65 km/h

G 56.15 (52)

Last 600 t

Mindestbremshundertstel 44

1	2	3	4	5	6	7	8	9	10	11
		Berlin-Pankow	—	—	11,20					
		Oranienburg	12,55	—	13,15					
		Nauen ▼	14,20	30	14,50					
7,0		Berger Damm	—	—	59	9	6,9			
6,8		Paulinenaue	—	—	15,06	7	6,2	33		
8,2		Vietznitz (Wsthld) ..	—	—	16	10	8,3	27,4		
4,5		Friesack (Mark) ▼	15,23	16	39	7	6,0			
4,9		Segeletz	—	—	46	7	4,6			
4,0		Bk Schäferberg § .	—	—	—	—	—	17		
3,3		Bk Ns	—	—	54	8	7,1	13,3		
1,5		Neustadt (Dosse) .	15,56	68	17,04	2	1,6			
40,2				114		50	40,7			
		Wittenberge	19,06	—	—					

Rangierminuten nach Rangierdienststart 2 = 60 Min

Anfang Buchfahrplan Heft 7b

□ Mi 5225 (48,1)

Wittenberge—Neustadt (Dosse)—Nauen—Oranienburg—Berlin-Karow—
Berlin-Pankow

Höchstgeschwindigkeit 65 km/h G 56.15 (52)		Last 600 t			Mindestbremsenwertstel 44					
1	2	3	4	5	6	7	8	9	10	11
		Wittenberge	—	—	22,40					
		Neustadt (Dosse)	0,29	41	1,10					
1,5		Bk Ns	—	—	14	4	1,9			
3,3		Bk Schäferberg § ..	—	—	—	—	—	17		
4,0		Segeletz	—	—	22	8	7,3	14,0		
4,9		Friesack (Mark)	1,27	10	1,37	5	4,8			
4,5		▼ Vietznitz (Wsthld) ..	—	—	45	8	5,5			
8,2		Paulinenaue	—	—	56	11	8,5	34		
6,8		Berger Damm	—	—	2,03	7	6,1	27,4		
7,0		Nauen ▼.....	2,11	32	2,43	8	7,3			
40,2				83		51	41,4			
		Oranienburg	3,42	—	3,52					
		Berlin-Pankow	5,47	—	—					

Rangierminuten nach Rangierdienststart 2 = 70 Min
Weiter nach Buchfahrplan Heft 7b

Leig 5827 (59,1) Mo, Mi, Fr**Wittenberge—Neustadt (Dosse)—Wustermark Vbf**

Höchstgeschwindigkeit Nst-Nau 65 km/h

P 35.17 (38¹⁰—40)

Nau-Wur 50 km/h

Last 100 t

Mindestbremsleistung 44

1	2	3	4	5	6	7	8	9	10	11
		Wittenberge	—	—	13,05					
		Neustadt (Dosse)	15,42	105	17,27					
1,5		Bk Ns	—	—	29	2	1,9			
3,3		Bk Schäferberg § ..	—	—	—	—	—	15		
4,0		Segeletz	—	—	37	8	7,3	14,0		
4,9		Friesack (Mark)	17,42	28	18,10	5	4,8			
4,5		▼ Vietznitz (Wsthld) ..	18,17	24	41	7	6,0			
8,2		Paulinenaue	52	38	19,30	11	9,9			
6,8		Berger Damm	19,38	9	47	8	7,5			
7,0		Nauen ▼	56	25	20,21	9	7,9			
4,7		Bredow	20,28	10	38	7	6,2	13		
3,0		Abzw Awb	—	—	43	5	3,7	11,5		
1,3		Wustermark ▼	45	10	55	2	1,6			
2,6		Abzw Wwt	—	—	59	4	3,6	7		
1,7		Wustermark Vbf ▼ ..	21,04	—	—	5	2,7	6,3		
53,5				249		73	63,1			

Rangierminuten nach Rangierdienststart 2 = 100 Min

Leig 5828 (59,1) Di, Do, Sa**Wustermark Vbf—Neustadt (Dosse)—Wittenberge**

Höchstgeschwindigkeit Wur-Nau 50 km/h

P 35.17 (38¹⁰⁻¹⁴) Nau-Nst 65 km/h Last 100 t

Mindestbrems-hundertstel 44

1	2	3	4	5	6	7	8	9	10	11
		Wustermark Vbf ▼ . .			5,34					
1,7		Abzw Wwb	—	—	37	3	2,6	7		
								5,8		
2,6		Wustermark ▼	5,42	19	6,02	5	3,2			
1,3		Abzw Awb	—	—	04	2	2,0	12		
3,0		Bredow	6,10	22	32	6	3,3	11,0		
4,7		Nauen ▼	38	29	7,07	6	5,7			
7,0		Berger Damm	7,16	8	24	9	7,7			
6,8		Paulinenaue	33	22	55	9	7,6			
8,2		Vietznitz (Wsthld) . .	8,05	5	8,10	10	9,7			
4,5		▼ Friesack (Mark)	17	9	26	7	6,6			
4,9		Segeletz	31	16	47	5	4,6			
4,0		Bk Schäferberg § . .	—	—	—	—	—	15		
3,3		Bk Ns	—	—	55	8	7,1	13,3		
1,5		Neustadt (Dosse)	8,57	90	10,27	2	1,6			
<u>53,5</u>				221		72	61,7			
		Wittenberge	13,25	—	—					

Rangierminuten nach Rangierdienststart 2 = 60 Min

Wittenberge—Neustadt (Dosse)—Wustermark Vbf

Höchstgeschwindigkeit 55 km/h

G 56.15 (52) Nau—Wur 50 km/h

Last 1200 t

Mindestbrems Hundertstel 33

			Dg 6205 (60,3) B		Dg 6209 (60,3) B		
1	2	3	4	6	4	6	8
		Wittenberge	—	2,47	—	9,37	
		Neustadt (Dosse)	3,48	4,54	11,46	12,59	
1,5		Bk Ns	—	5,00	—	13,05	2,1
3,3		Bk Schäferberg §	—	—	—	—	—
4,0		Segeletz	—	10	—	15	8,5
4,9		Friesack (Mark)	—	17	—	22	4,9
4,5		▼ Vietznitz (Wsthld)	5,24	46	—	28	4,9
8,2		Paulinenaue	—	59	—	39	9,0
6,8		Berger Damm	—	6,10	13,48	14,01	7,3
7,0		Nauen ▼	—	20	14,14	48	8,3
4,7		Bredow	—	27	58	15,05	5,1
3,0		Abzw Awb	—	29	—	07	3,4
1,3		Wustermark ▼	—	34	15,15	30	1,6
2,6		Abzw Wwt	—	39	—	35*	2,0
1,7		Wustermark Vbf ▼	6,44	—	15,39	—	2,5
53,5							59,6

* über Wwb

Wittenberge—Neustadt (Dosse)—Wustermark Vbf

Höchstgeschwindigkeit **55 km/h**
G 56.15 (52)

Last 1200 t

Mindestbremshundertstel **33**

			□ Dg 6211 60,1)				
1	2	3	4	5	6	7	8
		Wittenberge.....	—	11,56			
		Neustadt (Dosse)	13,25	14,04			
1,5		Bk Ns	—	09			2,1
3,3		Bk Schäferberg §.	—	—			—
4,0		Segeletz	—	19			8,5
4,9		▼ Friesack (Mark).....	—	27			4,9
4,5		Vietznitz (Wsthld)	—	33			4,9
8,2		▼ Paulinenaue	—	44			9,0
6,8		Berger Damm	14,53+	15,01			7,3
7,0		Nauen ▼.....	15,14+	20			8,3
4,7		Bredow	—	31			5,1
4,3		Wustermark ▼.	—	38			5,0
2,6		Abzw Wwt	—	43			2,0
1,7		Wustermark Vbf ▼	15,48	—			2,5
		53,5					59,6

Dg 6211 Sa: Bd 14,53/15,35
 Nau 15,48/57
 Bre 16,08/24
 Wus 32
 Wwt 38
 Wur an 16,43

Wustermark Vbf—Neustadt (Dosse)—Wittenberge

Höchstgeschwindigkeit 55 km/h

G 56.15 (52) Wur—Nau 50 km/h

Last 1200 t

Mindestbrems Hundertstel 33

			Dg 6210 (60,3) B		Dg 6212 (60,3) B		
1	2	3	4	6	4	6	8
		Wustermark Vbf ▼	—	4,08	—	10,10	
1,7		Abzw Wwt	—	14	—	15	3,0
2,6		Wustermark ▼	—	19	—	20	2,8
1,3		Abzw Awb	—	21	—	22	1,5
3,0		Bredow	4,29	49	—	27	3,4
4,7		Nauen ▼	—	59	—	34	5,2
7,0		Berger Damm	5,08	5,20	—	42	9,6
6,8		Paulinenaue	—	32	10,51	58	7,3
8,2		Vietznitz (Wsthld)	—	43	—	11,11	9,0
4,5		▼ Friesack (Mark)	—	49	—	17	4,9
4,9		Segeletz	—	56	—	24	5,9
4,0		Bk Schäferberg §	—	—	—	—	—
3,3		Bk Ns	—	6,07	—	33	8,5
1,5		Neustadt (Dosse)	6,10	6,43	11,36	13,30	2,3
53,5		Wittenberge	8,11	—	14,38	—	63,4

Wittenberge—Neustadt (Dosse)—Wustermark Vbf

Höchstgeschwindigkeit 55 km/h

G 56.15 (52) Nau—Wur 50 km/h

Last 1200 t

Mindestbrems Hundertstel 33

			Dg 6217 (60,3) B		Dg 6219 (60,3) B		
1	2	3	4	6	4	4	6
		Wittenberge	—	14,42	—	19,54	
		Neustadt (Dosse)	16,00	+16,16	21,39	22,41	
1,5		Bk Ns	—	19	—	46	2,1
3,3		Bk Schäferberg §	—	—	—	—	—
4,0		Segeletz	16,30	50	—	55	8,5
4,9		Friesack (Mark)	—	59	—	23,02	4,9
4,5		▼ Vietznitz (Wsthld)	—	17,05	23,08	19	4,9
8,2		Paulinenaue	—	16	30	0,10	9,0
6,8		Berger Damm	—	25	—	22	7,3
7,0		Nauen▼.....	—	36	—	32	8,3
4,7		Bredow	17,46	18,06	—	41	5,1
3,0		Abzw Awb	—	13	—	47	3,4
1,3		Wustermark ▼	—	15	50	58	1,6
2,6		Abzw Wwt	—	20	—	1,04	2,0
1,7		Wustermark Vbf ▼	18,25	—	1,10	—	2,5
53,5							59,6

Dg 6217 B = gleicher Plan wie Lgo 10 506 B

Wustermark Vbf—Neustadt (Dosse)—Wittenberge

Höchstgeschwindigkeit 55 km/h

G 56.15 (52) Wur—Nau 50 km/h

Last 1200 t

Mindestbrems-hundertstel 33

			Dg 6218 (60,3) B		□ Dg 6220 (60,1)		
1	2	3	4	6	4	6	8
		Wustermark Vbf ▼	—	13,54	—	17,47	
1,7		Abzw Wwt	—	59	—	52	3,0
2,6		Wustermark ▼	—	14,04	—	57	2,8
1,3		Abzw Awb	—	09	—	18,02	1,5
3,0		Bredow	—	11	—	04	3,4
4,7		Nauen ▼	—	18	18,12	35	5,2
7,0		Berger Damm	—	30	—	44	9,6
6,8		Paulinenaue	14,40	50	—	55	7,3
8,2		Vietznitz (Wsthld)	—	15,03	—	19,06	9,0
4,5		▼ Friesack (Mark)	—	09	—	12	4,9
4,9		Segeletz	—	16	19,19	25	5,9
4,0		Bk Schäferberg §	—	—	—	—	—
3,3		Bk Ns	—	27	—	35	8,5
1,5		Neustadt (Dosse)	15,30	16,03	19,38	20,30	2,3
53,5							63,4
		Wittenberge	17,30	—	21,56	—	

Wustermark Vbf—Neustadt (Dosse)—Wittenberge

Höchstgeschwindigkeit 55 km/h
G 56.15 (52) Wur—Nau 50 km/h Last 1200 t Mindestbrems-hundertstel 33

			Dg 6224 (60,3) B				
1	2	3	4	6	4	6	8
		Wustermark Vbf ▼	—	21,39			
1,7		Abzw Wwt	—	44			3,0
2,6		Wustermark ▼	21,49	22,06			2,8
1,3		Abzw Awb	—	13			1,5
3,0		Bredow	—	15			3,4
4,7		Nauen ▼	—	22			5,2
7,0		Berger Damm	22,32	55			9,6
6,8		Paulinenaue	—	23,06			7,3
8,2		Vietznitz (Wsthld)	—	17			9,0
4,5		▼ Friesack (Mark)	—	23			4,9
4,9		Segeletz	—	30			5,9
4,0		Bk Schäferberg §	—	—			—
3,3		Bk Ns	—	41			8,5
1,5		Neustadt (Dosse)	23,44	0,04			2,3
<u>53,5</u>							<u>63,4</u>
		Wittenberge	1,14	—			

Wustermark Vbf—Neustadt (Dosse)—Rostock

Höchstgeschwindigkeit 55 km/h

G 56.15 (52) Wur—Nau 50 km/h

Last 1200 t

Mindestbremsenwert 33

			Dg 7046 (60,1)		Dg 7048 (60,1)		
1	2	3	4	6	4	6	8
		Wustermark Vbf ▼	—	18,32	—	9,00	
1,7		Abzw Wwt	—	37	—	06	3,0
2,6		Wustermark ▼	18,43	51	—	11	2,8
1,3		Abzw Awb	—	57	—	13	1,5
3,0		Bredow	—	19,00	—	18	3,4
4,7		Nauen ▼	—	08	9,25	9,42	5,2
7,0		Berger Damm	—	17	—	51	9,6
6,8		Paulinenaue	19,28	20,00	—	10,00	7,3
8,2		Vietznitz (Wsthld)	20,12	28	—	11	9,0
4,5		▼ Friesack (Mark)	—	36	—	17	4,9
4,9		Segeletz	—	43	—	24	5,9
4,0		Bk Schäferberg §	—	—	—	—	—
3,3		Bk Ns	—	54	—	33	8,5
1,5		Neustadt (Dosse)	20,57	22,01	10,36	13,46	2,3
53,5							63,4
		Meyenburg	0,08	0,16	15,47	16,07	
		Rostock	5,24	—	21,40	—	

N 8747 (70,3) B**Pritzwalk—Neustadt (Dosse)—Nauen**Höchstgeschwindigkeit **55 km/h**
G 56.15 (52)**Last 800 t****Mindestbremsenwert 33**

1	2	3	4	5	6	7	8	9	10	11
		Pritzwalk	—	—	15,36					
		Neustadt (Dosse)	19,33	(03)	21,16					
1,5		Bk Ns	—	—	22	6	2,1			
3,3		Bk Schäferberg § ..	—	—	—	—	—			
4,0		Segeletz	—	—	32	10	8,5	29		
4,9		Friesack (Mark)	—	—	39	7	4,9	20,4		
4,5		▼ Vietznitz (Wsthld) ..	—	—	45	6	4,9			
8,2		Paulinenaue	—	—	56	11	9,0	30		
6,8		Berger Damm	—	—	22,05	9	7,3	25,3		
7,0		Nauen ▼	22,15	—	—	10	9,0			
40,2				—		59	45,7			

N 8748 (70,3) B

Nauen—Neustadt (Dosse)—Pritzwalk

Höchstgeschwindigkeit 55 km/h										
G 56.15 (52)										
Last 600 t										
Mindestbremsleistung 33										
1	2	3	4	5	6	7	8	9	10	11
		Nauen ▼	—	—	23,48					
7,0		Berger Damm	24,00	25	0,25	12	9,6			
6,8		Paulinenaue	0,37	24	1,01	12	8,3			
8,2		Vietznitz (Wsthld) ..	1,14	12	26	13	10,0			
4,5		▼ Friesack (Mark)	35	19	54	9	6,0			
4,9		Segeletz	—	—	2,02	8	5,2			
4,0		Bk Schäferberg § ..	—	—	—	—	—	21		
3,3		Bk Ns	—	—	12	10	8,5	16,0		
1,5		Neustadt (Dosse)	2,15	—	(2,40)	3	2,3			
40,2				80		67	49,9			
		Pritzwalk.....	5,18	—	—					

Rangierminuten nach Rangierdienststart 2 = 70 Min

N 8751 (70,1)**Falkensee—Nauen**Höchstgeschwindigkeit 40 km/h
G 56.15 (52)

Last 500 t

Mindestbrems-hundertstel 33

1	2	3	4	5	6	7	8	9	10	11
		Falkensee	—	—	11,13					
2,6		Finkenkrug	—	—	19	6	3,9			
3,7		Brieselang	11,26	27	11,53	7	5,5			
4,6		Bk Graben §	—	—	—	—	—			
3,8		▼ Nauen ▼	12,08	—	—	15	12,6			
14,7				27		28	22,0			

Rangierminuten nach Rangierdienststart 2 = 20 Min

□ N 8752 (70,1)**Wustermark Vbf—Nauen—Falkensee**Höchstgeschwindigkeit 55 km/h
G 56.15 (52) Wur—Nau 50 km/h

Last 500 t

Mindestbrems-hundertstel 33

1	2	3	4	5	6	7	8	9	10	11
		Wustermark Vbf ▼ ..	—	—	2,58					
1,7		Abzw Wwb	—	—	3,03	5	2,4	10		
2,4		Wustermark ▼	—	—	08	5	3,1	5,5		
1,3		Abzw Awb	—	—	10	2	2,0			
3,0		Bredow	—	—	15	5	3,8			
4,7		Nauen ▼	3,23	42	4,05	8	6,1			
3,8		Bk Graben §	—	—	—	—	—			
4,6		Brieselang	4,20	32	4,52	15	12,6			
3,7		Finkenkrug	—	—	5,00	8	5,5			
2,6		Falkensee	5,06	—	—	6	3,9			
27,8				74		54	39,4			

Rangierminuten nach Rangierdienststart 2 = 60 Min

Falkensee — Nauen — Wustermark Vbf

Höchstgeschwindigkeit 55 km/h

G 56.15 (52) Nau — Wur 50 km/h

Last 500 t

Mindestbrems-hundertstel 33

1	2	3	4	5	6	7	8	9	10	11
		Falkensee	—	—	20,50					
2,6		Finkenkrug	—	—	55	5	3,9			
3,7		Brieselang	21,02	44	21,46	7	5,5			
4,6		Bk Graben §	—	—	—	—	—			
3,8		Nauen ▼	22,01	92	23,33	15	12,6			
4,7		Bredow	—	—	41	8	6,0			
3,0		Abzw Awb	—	—	47	6	4,0			
1,3		Wustermark ▼	—	—	49	2	2,0			
2,6		Abzw Wwt	—	—	54	5	2,3	10		
1,7		Wustermark Vbf ▼ ..	23,59	—	—	5	2,5	4,8		
28,0				136		53	44,2			

Rangierminuten nach Rangierdienststart 2 = 100 Min

N 8754 (70,1)

Nauen — Falkensee

Höchstgeschwindigkeit 40 km/h

G 56.15 (52)

Last 500 t

Mindestbrems-hundertstel 33

1	2	3	4	5	6	7	8	9	10	11
		Nauen ▼	—	—	16,03					
3,8		Bk Graben §	—	—	—	—	—			
4,6		Brieselang	16,18	51	17,09	15	12,6			
3,7		Finkenkrug	—	—	16	7	5,5			
2,6		Falkensee	17,21	—	—	5	3,9			
14,7				51		27	22,0			

Rangierminuten nach Rangierdienststart 2 = 40 Min

N 8755 (70,1)

Neustadt (Dosse) — Nauen — Wustermark Vbf

Höchstgeschwindigkeit 55 km/h

G 56.15 (52) Nau — Wur 50 km/h

Last 800 t

Mindestbremsenwert 33

1	2	3	4	5	6	7	8	9	10	11
		Neustadt (Dosse)	—	—	7,34					
1,5		Bk Ns	—	—	39	5	2,1			
3,3		Bk Schäferberg § . .	—	—	—	—	—	22		
4,0		Segeletz	7,50	24 ⁺	8,14	11	8,5	16,2		
4,9		Friesack (Mark)	8,23	32	55	9	5,6			
4,5		▼ Vietznitz (Wsthld) . .	9,04	14	9,18	9	5,9			
8,2		Paulinenaue	30	32	10,02	12	10,0			
6,8		Berger Damm	—	—	15	13	8,5			
7,0		Nauen ▼	10,26	34	11,00	11	9,3			
4,7		Bredow	—	—	09	9	5,4			
3,0		Abzw Awb	—	—	15	6	3,4	17		
1,3		Wustermark ▼	—	—	17	2	1,6	10,4		
2,6		Abzw Wwb	—	—	22	5	2,0	8		
1,7		Wustermark Vbf ▼ . .	11,25	—	—	3	2,5	4,5		
53,5				136		95	64,8			

Rangierminuten nach Rangierdienststart 2 = 100 Min

□ N 8756 (70,1)

Wustermark Vbf—Nauen—Neustadt (Dosse)

Höchstgeschwindigkeit 55 km/h		Last 800 t		Mindestbrems-hundertstel 33						
G 56.15 (52) Wur—Nau 50 km/h										
1	2	3	4	5	6	7	8	9	10	11
		Wustermark Vbf ▼ ...	—	—	3,19					
1,7		Abzw Wwt	—	—	24	5	3,0	26		
2,6		Wustermark ▼	—	—	29	5	2,8	16,5		
1,3		Abzw Awb	—	—	31	2	1,6			
3,0		Bredow	—	—	38	7	3,3			
4,7		Nauen ▼	3,47	36	4,23	9	5,8			
7,0		Berger Damm	4,35	15	50	12	9,6			
6,8		Paulinenaue	5,02	59	6,01	12	8,3			
8,2		Vietznitz (Wsthld) ..	6,14	11	25	13	10,0			
4,5		▼ Friesack (Mark)	34	20	54	9	6,0			
4,9		Segeletz	—	—	7,02	8	5,2			
4,0		Bk Schäferberg § ..	—	—	—	—	—	21		
3,3		Bk Ns	—	—	12	10	8,5	16,0		
1,5		Neustadt (Dosse)	7,15	—	—	3	2,3			
53,5				141		95	66,4			

Rangierminuten nach Rangierdienststart 2 = 130 Min

□ N 8757 (70,1)

Neustadt (Dosse) — Nauen — Wustermark Vbf

Höchstgeschwindigkeit 55 km/h
G 56.15 (52) Nau — Wur 50 km/h

Last 800 t

Mindestbremsleistung 33

1	2	3	4	5	6	7	8	9	10	11
		Neustadt (Dosse)	—	—	20,21					
1,5		Bk Ns	—	—	26	5	2,1			
3,3		Bk Schäferberg § . .	—	—	—	—	—	22		
4,0		Segeletz	20,37	+ 8	45	11	8,5	16,2		
4,9		Friesack (Mark)	54	34	21,28	9	5,6			
4,5		▼ Vietznitz (Wsthld) . .	21,37	22	59	9	5,9			
8,2		Paulinenaue	22,12	60	23,12	13	10,0			
6,8		Berger Damm	23,24	38	0,02	12	8,5			
7,0		Nauen ▼	0,14	31	45	12	9,3			
4,7		Bredow	54	16	1,10	9	5,4			
3,9		Abzw Awb	—	—	17	7	3,4			
1,3		Wustermark ▼	—	—	19	2	1,6			
2,6		Abzw Wwt	—	—	24	5	2,0	10		
1,7		Wustermark Vbf ▼ . . .	1,30	—	—	6	2,5	4,5		
<u>53,5</u>				<u>209</u>		<u>100</u>	<u>64,8</u>			

Rangierminuten nach Rangierdienststart 2 = 180 Min

N 8758 (70,1)**Wustermark Vbf—Nauen—Neustadt (Dosse)**

Höchstgeschwindigkeit 55 km/h

G 56.15 (52) Wur—Nau 50 km/h

Last 800 t

Mindestbremsenwert 33

1	2	3	4	5	6	7	8	9	10	11
		Wustermark Vbf ▼ ..	—	—	13,25					
1,7		Abzw Wwb	—	—	30	5	3,0			
2,6		Wustermark ▼	—	—	35	5	2,8	26		
1,3		Abzw Awb	—	—	37	2	1,6	16,5		
3,0		Bredow	13,42	15	57	5	3,3			
4,7		Nauen ▼	14,06	76	15,22	9	5,8			
7,0		Berger Damm	15,34	55	16,29	12	9,6			
6,8		Paulinenaue	16,41	37	17,18	12	8,3			
8,2		Vietznitz (Wsthld) ..	17,32	13	45	14	10,0			
4,5		▼ Friesack (Mark)	54	57	18,51	9	6,0			
4,9		Segeletz	—	—	59	8	5,2			
4,0		Bk Schäferberg § ..	—	—	—	—	—	21		
3,3		Bk Ns	—	—	19,09	10	8,5	16,0		
1,5		Neustadt (Dosse)	19,12	—	—	3	2,3			
53,5				253		94	66,4			

Rangierminuten nach Rangierdienststart 2 = 190 Min

Rostock—Neustadt (Dosse)—Wustermark Vbf

Höchstgeschwindigkeit 55 km/h

G 56.15 (52) Nau—Wur (Pot) 50 km/h Last 800 t

Mindestbremsenwert 33

			Lgo 10 502 (69,2)		Lgo 10 512 (69,2)		
1	2	3	4	6	4	6	8
		Meyenburg	—	6,24	—	18,20	
		Neustadt (Dosse)	8,42	10,00	19,54	22,01	
1,5		Bk Ns	—	06	—	06	2,1
3,3		Bk Schäferberg §	—	—	—	—	—
4,0		Segeletz	10,17	26	—	15	8,5
4,9		Friesack (Mark)	—	35	—	22	4,9
4,5		▼ Vietznitz (Wsthld)	—	41	—	28	4,9
8,2		Paulinenaue	—	53	—	39	9,0
6,8		Berger Damm	—	11,02	—	49	7,3
7,0		Nauen ▼	—	11	—	59	8,3
4,7		Bredow	—	20	—	23,09	5,1
3,0		Abzw Awb	—	26	—	15	5,1
1,3		Wustermark ▼	—	28	—	17	5,0
4,3		Abzw Wwt	—	33	—	22	2,0
1,7		Wustermark Vbf ▼	11,38	—	23,27	—	2,5
53,5							59,6

Lgo 10 506 B (69,9)

Rostock—Neustadt (Dosse)—Wustermark Vbf

Gleicher Plan wie Dg 6217 B

Neustadt (Dosse)	15,48	16,16
----------------------------	-------	-------

Declassified in Part - Sanitized Copy Approved for Release 2012/03/19 : CIA-RDP80S01540R000200140006-4

Declassified in Part - Sanitized Copy Approved for Release 2012/03/19 : CIA-RDP80S01540R000200140006-4

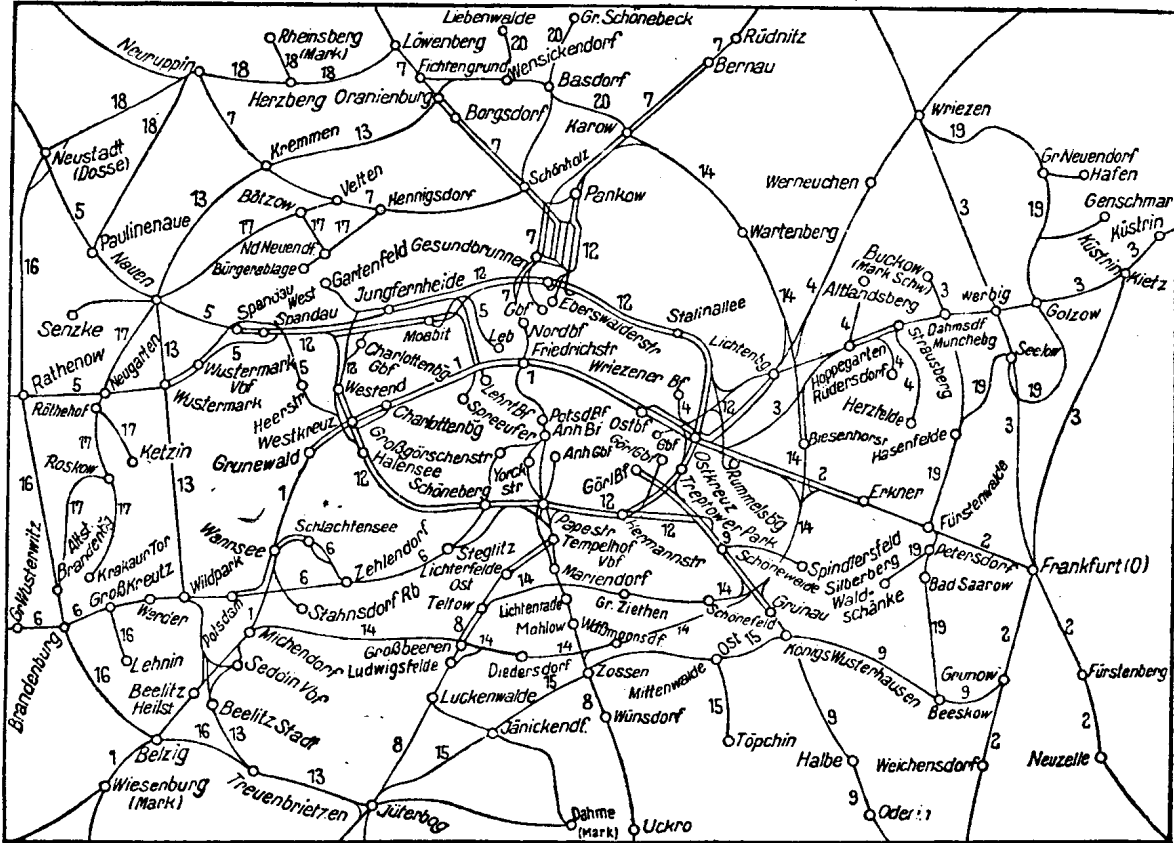
Einteilung der Bildfahrpläne

Blatt	Strecke
1	Berlin Ostbahnhof—Stadtbahn—Bln-Wannsee—Wiesenburg (Mark)
2	Berlin Ostbahnhof—Fürstenwalde/Spree—Frankfurt/O—Oderbrücke Berlin Ostbahnhof—Ost Gbf—Bln-Rummelsburg Frankfurt/O—Grunow (N/L)—Weichensdorf, Frankfurt/O—Fürstenberg/O—Neuzelle
3	Vnk—Strausberg—Küstrin-Neustadt, Werbig Pbf—Frankfurt/O, Küstrin-Neustadt—Frankfurt/O
4	Berlin Wriezener Bf—Werneuchen—Tiefensee, Fredersdorf b. Bln—Rüdersdorf b. Bln, Hoppegarten (Mark)—Altlandsberg, Strausberg—Herzfelde
5	Berlin Lehrter Bf — Bln-Spandau — Neustadt (Dosse) Berlin-Charlottenbg. — Rathenow
6	Berlin Potsdamer Bf—Potsdam—Brandenburg—Wusterwitz
7	Berlin Nordbf — Rüdnitz (Kr Oberbarnim) Berlin Eberswalder Str — Oranienburg—Löwenberg (Mark) Kremmen—Neuruppin
8	Berlin Anhalter Bf — Jüterbog Tempelhof Vbf — Wünsdorf (Kr Teltow), Lichterfelde Süd—Ludwigsfelde
9	Berlin Görlitzer Bf—Königs Wusterhausen—Brand (N/L) Königs Wusterhausen—Beeskow—Grunow (N/L)
10	Vollring und Stadtbahn der elektrischen S-Bahn mit anschl. Strecken nach Potsdam, Spandau West, Gartenfeld, Strausberg, Erkner, Bln-Grünau und Spindlersfeld (wird z Zt nicht herausgegeben)
11	Nordsüdbahn (elektrischer Betrieb) mit anschl. Strecken nach Bernau b. Bln, Oranienburg, Velten (Mark), Bln-Wannsee, Stahnsdorf, Lichterfelde-Süd und Rangsdorf (wird z Zt nicht herausgegeben)
12	Güterringgleise mit anschl. Gleisen nach den Verschiebebahnhöfen (außer Seddin)
13	Oranienburg—Nauen—Wustermark—Wildpark—Beelitz Stadt—Jüterbog Beelitz Stadt—Seddin Vbf
14	Seddin Vbf—Genshagener Heide — Waßmannsdorf—Schönefeld— Großbeeren—Lichtenrade—Schönefeld — Eichgestell—Biesenhorst—Bln-Karow—Birkenwerder (Außenring mit Anschlußstrecke)
15	Jüterbog—Zossen—Königs Wusterhausen, Mittenwalde Ost—Töpchin
16	Neustadt (Dosse)—Rathenow—Brandenburg/Havel—Belzig—Treuenbrietzen, Groß Kreuz—Lehnin
17	Brandenburg Altstadt—Roskow, Brandenburg Krakauer Tor—Roskow—Röthehof, Ketzin—Röthehof—Nauen—Velten (Mark), Bötzw (Kr Osth)—Nieder-Neuendorf (Kr Osth)—Hennigsdorf (LEW)
18	Neustadt (Dosse)—Neuruppin—Herzberg (Mark), Paulinenaue—Neuruppin, Rheinsberg (Mark)—Herzberg (Mark)—Löwenberg (Mark)
19	Wriezen—Golzow—Dolgelin—Hasenfelde—Fürstenwalde/Spree—Petersdorf—Beeskow, Petersdorf—Silberberg Waldschänke, Hasenfelde—Dahmsdorf-Müncheberg, Friedrichsaue—Genschmar, Dahmsdorf-Müncheberg—Buckow (Märkische Schweiz)
20	Berlin-Karow—Basdorf—Oranienburg (Gar), Wilhelmsruh—Basdorf—Gr.-Schönebeck, Basdorf—Liebenwalde
21	Schmalspurbahnen: Nauen—Senzke—Kriele, Hohenseefeld—Dahme Klbf, Hohenseefeld—Luckenwalde, Hohenseefeld—Jüterbog (wird z Zt nicht herausgegeben)

Einteilung der Buchfahrpläne

Heft	Strecke
1 a	Reisezüge vom Blatt 1 des Bildfahrplans
1 b	Güterzüge vom Blatt 1 des Bildfahrplans mit Ausnahme der von und nach Seddin über Grunewald fahrenden Güterzüge (Heft 12)
2 a	Reisezüge vom Blatt 2 des Bildfahrplans
2 b	Güterzüge vom Blatt 2 des Bildfahrplans
3 a	Reisezüge vom Blatt 3 des Bildfahrplans
3 b	Güterzüge vom Blatt 3 des Bildfahrplans
4	Reise- und Güterzüge vom Blatt 4 des Bildfahrplans
5 a	Reisezüge vom Blatt 5 des Bildfahrplans
5 b	Güterzüge vom Blatt 5 des Bildfahrplans
6 a	Reisezüge vom Blatt 6 des Bildfahrplans
6 b	Güterzüge vom Blatt 6 des Bildfahrplans einschl der über Vdp-Tf nach Tfr verkehrenden Züge
7 a	Reisezüge vom Blatt 7 des Bildfahrplans sowie Reisezüge vom Blatt 14 von und nach Berlin Stadtbahn der Strecke Berlin— ^{Rüdnitz} Löwenberg (Mark)
7 b	Güterzüge vom Blatt 7 und 20 des Bildfahrplans einschl Strecke Oranienburg—Wustermark Vbf (Blatt 13)
8 a	Reisezüge vom Blatt 8 des Bildfahrplans sowie Reisezüge vom Blatt 14 von und nach Berlin Stadtbahn der Strecke Berlin— ^{Jüterbog} Wünsdorf (Kr Teltow) und der Strecke Berlin-Schöneweide—Michendorf
8 b	Güterzüge vom Blatt 8, 14 und 15 des Bildfahrplans
9 a	Reisezüge vom Blatt 9 des Bildfahrplans sowie der Reisezüge von und nach der Stadtbahn der Strecke Berlin—Halbe
9 b	Güterzüge vom Blatt 9 des Bildfahrplans
10	Elektrische S-Bahnzüge vom Blatt 10 des Bildfahrplans
11	Elektrische S-Bahnzüge vom Blatt 11 des Bildfahrplans
12	Reise- und Güterzüge vom Blatt 12 des Bildfahrplans und von und nach Seddin über Grunewald fahrende Güterzüge einschl der über die Stadtbahn verkehrenden Postzüge und der Gepäckzüge (Kne)
13 a	Reisezüge vom Blatt 13 des Bildfahrplans
13 b	Güterzüge vom Blatt 13 des Bildfahrplans (ausschl Wur-Or) siehe Heft 7 b
14 a	Siehe Hefte 2 a, 7 a u 8 a
15 a	Reisezüge vom Blatt 15 des Bildfahrplans
14/15 b	Siehe Heft 8 b
16	Reise- u Güterzüge vom Blatt 16 des Bildfahrplans
17	Reise- u Güterzüge vom Blatt 17 des Bildfahrplans
18	Reise- u Güterzüge vom Blatt 18 des Bildfahrplans
19	Reise- u Güterzüge vom Blatt 19 des Bildfahrplans
20 a	Reisezüge vom Blatt 20 des Bildfahrplans
20 b	Siehe Heft 7 b
21	Reise- und Güterzüge vom Blatt 21 des Bildfahrplans (wird z Zt nicht herausgegeben)

Übersichtskarte Die Zahlen bezeichnen die Blattnummern der Bildfahrpläne



Declassified in Part - Sanitized Copy Approved for Release 2012/03/19 : CIA-RDP80S01540R000200140006-4

SECRET

5b

SECRET

Druck: (206) 4978 R 4204

Declassified in Part - Sanitized Copy Approved for Release 2012/03/19 : CIA-RDP80S01540R000200140006-4

6b

Deutsche Reichsbahn
Reichsbahndirektion Berlin

227 52 119

Buchfahrplan

Heft 6b

Gültig ab 18. Mai 1952

Güterzüge der Strecken

Berlin Potsdamer Gbf } — Brandenburg
Berlin-Grünwald }

SECRET

Achtet unbedingt auf Pünktlichkeit!

Deckblatt Nr.	Gültig ab	Eingebessert		Bemerkungen
		am	durch	

SECRET

Vorbemerkungen

A. Allgemeine Erläuterungen

siehe besonderes Heft
DV 408 51

B. Bestimmungen der Reichsbahndirektion Berlin für örtliche Besonderheiten

1. Wird die Gestellung einer Schiebelokomotive erforderlich, so hat der Lokomotivführer die Bereitstellung durch den Ausgangsbahnhof oder einen sonstigen geeigneten Bahnhof rechtzeitig zu veranlassen. Der beauftragte Bahnhof gibt die Meldung durch Fernsprecher an den Bahnhof, der die Schiebelokomotive zu stellen hat, weiter. Die Bahnhöfe haben beim Eingang solcher Anforderungen eine ihrer planmäßigen Verschiebelokomotiven rechtzeitig zum Nachschieben bereitzustellen.
2. Alle Leerfahrten der Lokomotiven mit Tender sind, wenn die Betriebsverhältnisse ein Drehen der Lokomotive nicht ausschließen, möglichst mit Schornstein voran auszuführen.
3. Die von den Zuglokomotiven auf Unterwegsbahnhöfen im Durchschnitt zu leistenden und in den Lokomotivdienstzettel einzutragenden Rangierminuten der Rangierdienststart 2 gemäß VBL § 16 (3) sind aus dem Buchfahrplan zu entnehmen.
Diese Rangierminuten sind für jeden einzelnen Zug am Schluß des Fahrplans in einer Summe aufgeführt.
4. a) Die Lastangaben im Kopf des Fahrplans gelten sowohl für Steinkohlen- als auch für Braunkohlenfeuerung.
b) Ein Schwerlastzug ist ein Durchgangsgüterzug (Dg), dessen Last um mehr als 10% über der für ihn im Buchfahrplan festgesetzten Last liegt und der die Fahrzeit des Buchfahrplans nicht überschreitet.
c) Wenn bei einem Güterzug die zulässige Achsenzahl überschritten wird, kann er nur nach besonderen Bedingungen gefahren werden.
Zu b) und c) Die Genehmigung der Rbd für das Verkehren dieser Züge erteilt Abteilung III — Gruppe Güterzugfahrplan — Ruf 22 658 —, die auch den Sonderzugfahrplan bekanntgibt. In Ausnahmefällen übernimmt die OZI die Aufgaben der Abteilung III.
d) Schwerlastzüge ab 3000 t Last bedürfen der vorherigen Genehmigung der GDR, Abteilung III/38.

SECRET

Fahrzeiten für Hilfszüge (90,3)

Strecke Berlin Pog—Brandenburg

1 Entfernung km	2 Betriebsstellen	3		4		5		6		7		8		9		10	
		V= 50 km/h		V= 60 km/h		V= 75 km/h		V= 85 km/h									
		Fahrzeit M	Gesamt-Fahrzeit M	Fahrzeit M	Gesamt-Fahrzeit M	Fahrzeit M	Gesamt-Fahrzeit M	Fahrzeit M	Gesamt-Fahrzeit M	Fahrzeit M	Gesamt-Fahrzeit M	Fahrzeit M	Gesamt-Fahrzeit M	Fahrzeit M	Gesamt-Fahrzeit M	Fahrzeit M	Gesamt-Fahrzeit M
	Berlin Pog																
2,3	Schöneberg Betrbf	3,6	—	3,1	—	2,6	—	2,3	—	2,3	—	2,3	—	2,3	—	2,3	—
2,5	Berlin-Steglitz	3,0	6,6	2,7	5,8	2,3	4,9	2,0	4,3	2,0	4,3	2,0	4,3	2,0	4,3	2,0	4,3
3,1	Bln-Lichterfelde West	3,7	10,3	3,4	9,2	2,6	7,5	2,5	6,8	2,5	6,8	2,5	6,8	2,5	6,8	2,5	6,8
2,9	Berlin-Zehlendorf	3,5	13,8	3,0	12,2	2,3	9,8	2,3	9,1	2,3	9,1	2,3	9,1	2,3	9,1	2,3	9,1
2,7	Schlachtensee	3,0	16,8	2,9	15,1	2,3	12,1	2,1	11,2	2,1	11,2	2,1	11,2	2,1	11,2	2,1	11,2
3,2	Berlin-Wannsee	4,0	20,8	3,4	18,5	3,0	15,1	2,6	13,8	2,6	13,8	2,6	13,8	2,6	13,8	2,6	13,8
4,1	Abzw Kohlhasenbr. ▼	5,4	26,2	4,4	22,9	3,5	18,6	3,0	16,6	3,0	16,6	3,0	16,6	3,0	16,6	3,0	16,6
0,7	Griebnitzsee	0,9	27,1	0,8	23,7	0,6	19,2	0,5	17,3	0,5	17,3	0,5	17,3	0,5	17,3	0,5	17,3
1,7	Bk Lindenstraße §	—	—	—	—	—	—	—	—	—	—	—	—	—	—	—	—
2,5	Potsdam ▼	5,0	32,1	4,6	28,3	3,7	22,9	3,1	20,4	3,1	20,4	3,1	20,4	3,1	20,4	3,1	20,4
2,0	Charlottenhof	2,4	34,5	2,2	30,5	1,7	24,6	1,5	21,9	1,5	21,9	1,5	21,9	1,5	21,9	1,5	21,9
1,5	Wildpark	1,8	36,3	1,6	32,1	1,2	25,9	1,1	23,0	1,1	23,0	1,1	23,0	1,1	23,0	1,1	23,0
3,5	Abzw Kuhfort	4,2	40,5	4,0	36,1	2,9	28,8	2,6	25,6	2,6	25,6	2,6	25,6	2,6	25,6	2,6	25,6
2,8	Werder ▼	3,4	43,9	3,1	39,2	2,3	31,1	2,1	27,7	2,1	27,7	2,1	27,7	2,1	27,7	2,1	27,7
5,2	Kemnitz	6,2	50,1	5,7	44,9	4,4	35,5	3,8	31,5	3,8	31,5	3,8	31,5	3,8	31,5	3,8	31,5
5,6	Gr Kreuz	6,7	56,8	6,1	51,0	4,7	40,2	4,1	35,6	4,1	35,6	4,1	35,6	4,1	35,6	4,1	35,6
3,4	Götz	4,1	60,9	3,7	54,7	2,9	43,1	2,5	38,1	2,5	38,1	2,5	38,1	2,5	38,1	2,5	38,1
5,7	Gollwitz	6,8	67,7	6,3	61,0	4,9	48,0	4,2	42,3	4,2	42,3	4,2	42,3	4,2	42,3	4,2	42,3
5,4	Brandenburg	6,5	74,2	5,9	66,9	4,6	52,6	4,0	46,3	4,0	46,3	4,0	46,3	4,0	46,3	4,0	46,3
60,8																	

Strecke Brandenburg—Berlin Pog

1 Entfernung km	2 Betriebsstellen	3		4		5		6		7		8		9		10	
		V= 50 km/h		V= 60 km/h		V= 75 km/h		V= 85 km/h									
		Fahrzeit M	Gesamt-Fahrzeit M	Fahrzeit M	Gesamt-Fahrzeit M	Fahrzeit M	Gesamt-Fahrzeit M	Fahrzeit M	Gesamt-Fahrzeit M	Fahrzeit M	Gesamt-Fahrzeit M	Fahrzeit M	Gesamt-Fahrzeit M	Fahrzeit M	Gesamt-Fahrzeit M	Fahrzeit M	Gesamt-Fahrzeit M
	Brandenburg																
5,4	Gollwitz	6,5	—	5,9	—	4,6	—	4,0	—								
5,7	Götz	6,8	13,3	6,3	12,2	4,9	9,5	4,2	8,2								
3,4	Gr Kreuz	4,1	17,4	3,0	15,9	2,9	12,4	2,5	10,7								
5,6	Kemnitz.....	6,7	24,1	6,1	22,0	4,7	17,1	4,1	14,8								
5,2	Werder	6,2	30,3	5,7	27,7	4,4	21,5	3,8	18,6								
2,8	Abzw Kuhfort	3,4	33,7	3,1	30,8	2,3	23,8	2,1	20,7								
3,5	Wildpark ▼.....	4,2	37,9	4,0	34,8	2,9	26,7	2,6	23,3								
1,5	Charlottenhof	1,8	39,7	1,6	36,4	1,3	28,0	1,1	24,4								
2,0	Potsdam ▼.....	2,4	42,1	2,2	38,6	1,7	29,7	1,5	25,9								
2,5	Bk Lindenstraße § ...	—	—	—	—	—	—	—	—								
1,7	Griebnitzsee	5,0	47,1	4,6	43,2	3,7	33,4	3,2	29,1								
0,7	Abzw Kohlhasenbrück ▼	0,9	48,0	0,8	44,0	0,7	34,1	0,6	29,7								
4,1	Berlin-Wannsee	5,8	53,8	4,6	48,6	3,8	37,9	3,5	33,2								
3,2	Schlachtensee	4,1	57,9	3,5	52,1	3,2	41,1	3,0	36,2								
2,7	Berlin-Zehlendorf	3,2	61,1	3,1	55,2	2,8	43,9	2,6	38,8								
2,9	Bln-Lichterfelde West ..	3,5	64,6	3,0	58,2	2,3	46,2	2,3	41,1								
3,1	Berlin-Steglitz	3,7	68,3	3,4	61,6	2,6	48,8	2,5	43,6								
2,5	Schöneberg Betrbf	3,0	71,3	2,7	64,3	2,3	51,1	2,0	45,6								
2,3	Berlin Pog	2,9	74,2	3,2	67,5	2,6	53,7	2,3	47,9								
60,8																	

4

□ De 5093 (50,1)

Hannover—Braunschweig—Magdeburg—Brandenburg—Berlin—Grunewald

Höchstgeschwindigkeit 65 km/h
G 46.18 (41)

Last 1000 t

Maßgebende Bremswertstiel 45
Mindestbremswertstiel 41

1	2	3	4	5	6	7	8	9	10	11
Entfernung km	Beschränkung der Höchstgeschw. im Gefälle km/h	Betriebsstellen	An- kunft	Aufenthalt M	Ab- fahrt	Plan- mäßi- ge Fahr- zeiten M	Kür- zeste Fahr- zeiten M	Summe der planm. Fahrzeit Kür- zesten Fahrzeit M	Kreu- zung mit Zug	Über- ho- lung durch Zug
		Helmstedt	21,05	—	22,07					
		Magdeburg	0,37	—	1,11					
		Kirchmöser	—	—	2,37					
		Brandenburg ▼	—	—	2,50					
5,4		Gollwitz	—	—	57	7	6,0			
5,7		Götz	—	—	3,03	6	5,3	29		
3,4		Gr Kreuz	—	—	07	4	3,2	24,3		
5,6		Kemnitz	—	—	13	6	5,1			
5,2		Werder ▼	—	—	19	6	4,7			
2,8		Abzw Kuhfort	—	—	26	7	2,5			
3,5		Wildpark	—	—	31	5	3,2	20		
1,5		Charlottenhof	—	—	34	3	1,5	9,1		
2,0		Potsdam ▼	3,39	2	41	5	1,9			
2,5		Bk Lindenstraße §	—	—	—	—	—	—		
1,7		Griebnitzsee	—	—	50	9	4,0	18		
0,7		Abzw Kohlhasen- brück ▼	—	—	52	2	0,7	8,9		
4,1		Berlin-Wannsee	—	—	59	7	4,2			
3,2		Bk Havelchausee .	—	—	4,04	5	3,0	15		
3,5		Bk Großer Stern §	—	—	—	—	—	10,2		
3,9		Berlin-Grunewald ...	4,14	—	—	10	7,2			
54,7				2		82	52,5			

□ De 5095 (50,1)

Hannover—Braunschweig—Magdeburg—Brandenburg—Berlin-Grunewald

Höchstgeschwindigkeit 70 km/h
G 46.18 (41)

Last 800 t

Maßgebende Brems Hundertstel 45
Mindsetbrems Hundertstel 41

1	2	3	4	5	6	7	8	9	10	11
		Helmstedt	22,20	—	23,37					
		Magdeburg	1,52	—	2,12					
		Kirchmöser	—	—	3,33					
		Brandenburg ▼	—	—	3,46					
5,4		Gollwitz	—	—	52	6	5,3			
5,7		Götz	—	—	57	5	4,6	24		
3,4		Gr Kreuz	—	—	4,00	3	2,7	21,2		
5,6		Kemnitz	—	—	05	5	4,4			
5,2		Werder ▼	—	—	10	5	4,2			
2,8		Abzw Kuhfort	—	—	17	7	4,4			
3,5		Wildpark	—	—	21	4	2,8			
1,5		Charlottenhof	—	—	24	3	1,5			
2,0		Potsdam ▼	—	—	27	3	2,7			
2,5		Bk Lindenstraße §	—	—	—	—	—	30		
1,7		Griebnitzsee	—	—	32	5	3,4	19,5		
0,7		Abzw Kohlhasen- brück ▼	—	—	33	1	0,7			
4,1		Berlin-Wannsee	—	—	40	7	4,0			
5,5		Bk Havelchausee .	—	—	45	5	2,5	13		
7,0		Bk Großer Stern §	—	—	—	—	—	8,1		
2,3		Berlin-Grunewald ...	4,53	—	—	8	5,6			
23,4				—		67	48,8			

6

□ De 5096 (50,1)

Berlin-Grunewald—Brandenburg—Magdeburg—Braunschweig—Hannover										
Höchstgeschwindigkeit 70 km/h G 46.18 (41)				Last 800 t			Maßgebende Bremszahl 45 Mindestbremszahl 41			
1	2	3	4	5	6	7	8	9	10	11
		Berlin-Grunewald ...	—	—	22,35	—	—			
2,0		Bk Großer Stern §	—	—	—	—	—			~~~~~
3,5		Bk Havelchaussee .	—	—	47	12	6,4			
3,2		Berlin-Wannsee	—	—	51	4	2,4			
4,1		Abzw Kohlhasen- brück ▼.....	—	—	57	6	3,9	29		
0,7		Griebnitzsee	—	—	58	1	0,7	16,9		~~~~~
1,7		Bk Lindenstraße §	—	—	—	—	—			
2,5		Potsdam ▼	23,04	2	23,06	6	3,5			
2,0		Charlottenhof	—	—	11	5	2,3			
1,5		Wildpark	—	—	13	2	1,8	18		
3,5		Abzw Kuhfort ▼	—	—	17	4	2,8	11,4		
2,8		Werder	—	—	24	7	4,5			
5,2		Kemnitz	—	—	30	6	4,2			
5,6		Gr Kreuz	—	—	35	5	4,4	27		
3,4		Götz	—	—	39	4	2,7	20,7		
5,7		Gollwitz	—	—	45	6	4,6			
5,4		Brandenburg ▼	—	—	23,51	6	4,8			
54,7				2		74	49,0			
		Kirchmöser	—	—	0,04					
		Magdeburg	1,24	—	1,54					
		Helmstedt	4,36	—	5,20					

Leig 5831 (59,1) W

Magdeburg-Rothensee—Brandenburg—Wustermark Vbf

Höchstgeschwindigkeit Bn—Ku 65 km/h Maßgebende Brems Hundertstel 45
 G 56.15 (52) sonst 50 km/h Last 100 t Mindestbrems Hundertstel 41

1	2	3	4	5	6	7	8	9	10	11
		Magdeburg Roth	—	—	12,05					
		Brandenburg ▼	17,06	174	20,00					
5,4		Gollwitz	20,07	22	29	7	6,0			
5,7		Götz	36	12	48	7	5,3			
3,4		Gr Kreuz	54	33	21,27	6	3,2			
5,6		Kemnitz	—	—	34	7	5,1	13		
5,2		Werder ▼	21,40	34	22,14	6	4,7	9,8		
2,8		Abzw Kuhfort	—	—	20	6	2,5	10		
1,4		▼ Golm	—	—	24	4	2,6	5,1		
2,7		Bornim-Grube	22,29	10	39	5	3,0			
2,4		Hp Marquardt ▼	—	—	44	5	3,0	9		
2,5		Satzkorn	48	23	23,11	4	3,0	6,0		
4,7		Priort	23,18	14	32	7	6,0			
3,4		Abzw Wwt ▼	—	—	37	5	4,0	10		
2,6		Wustermark Vbf	23,42	—	—	5	3,2	7,2		
47,8				322		74	51,6			

Rangierminuten nach Rangierdienststart 2 = 80 Min

Leig 5832 (59,1) W**Wustermark Vbf—Brandenburg—Magdeburg-Rothensee**

Höchstgeschwindigkeit Wur—Ku 50 km/h Maßgebende Brems Hundertstel 45
 G 56.15 (52) sonst 65 km/h Last 100 t Mindestbrems Hundertstel 41

1	2	3	4	5	6	7	8	9	10	11
		Wustermark Vbf ▼ ...	—	—	13,12					
2,6		Abzw. Wwt	—	—	18	6	4,0	12		
								8,8		
3,4		Priort	13,24	10	34	6	4,8			
4,7		Satzkorn	41	10	51	7	5,6			
2,5		Hp Marquardt ▼ ...	—	—	55	4	3,0	9		
2,4		Bornim-Grube	14,00	10	14,10	5	4,0	7,0		
2,7		Golm	—	—	14	4	3,2			
1,4		▼ Abzw Kuhfort	—	—	19	5	2,6	16		
								9,6		
2,8		Werder ▼	26	62	15,28	7	3,8			
5,2		Kemnitz	—	—	34	6	4,9	12		
5,6		Gr Kreuz	15,40	40	16,20	6	5,1	10,0		
3,4		Götz	16,26	10	36	6	3,2			
5,7		Gollwitz	—	—	43	7	5,3			
5,4		Brandenburg ▼	16,50	131	19,01	7	5,6			
47,8				273		76	55,1			
		Magdeburg Roth	0,32	—	—					

Rangierminuten nach Rangierdienststart 2 = 50 Min

Berlin-Grunewald — Brandenburg — Magdeburg — Braunschweig

Höchstgeschwindigkeit 55 km/h
G 56.15 (52)

Last 1200 t

Maßgebende Bremsleistung 38
Mindestbremsleistung 34

			Dgb 6300 B*				
1	2	3	4	6	4	6	8
		Berlin-Grunewald	—	18,00			
3,9		Bk Großer Stern § ...	—	—			
3,5		Bk Havelchaussee ...	—	16			11,8
3,2		Berlin-Wannsee	—	22			3,8
4,1		Abzw Kohlhasen- brück ▼	—	30			5,4
0,7		Griebnitzsee	—	32			0,9
1,7		Bk Lindenstraße § ...	—	—			—
2,5		Potsdam ▼	18,40	50			5,0
2,0		Charlottenhof	—	55			4,3
1,5		Wildpark	—	19,00			1,8
3,5		Abzw Kuhfort	—	07			4,1
2,8		Werder ▼	19,14	40			4,4
5,2		Kemnitz	—	50			6,0
5,6		Gr Kreuz	—	58			6,5
3,4		Götz	—	20,03			3,9
5,7		Gollwitz	—	11			6,8
5,4		Brandenburg ▼	20,19	20,52			6,4
54,7							72,1
		Kirchmöser	—	21,09			
		Helmstedt	3,07	—			

* Zugg. für amerik. Besatzungsmacht = (62,5)
 „ britische „ = (63,5)
 Gleicher Plan wie Dgb 82 900 (64,5)

Braunschweig—Helmstedt—Magdeburg—Brandenburg—Berlin—Grunewald

Höchstgeschwindigkeit 55 km/h
G 56.15 (52)

Last 1200 t

Maßgebende Brems Hundertstel 38
Mindestbrems Hundertstel 34

			Dg 6301 (60,1)				
1	2	3	4	6	4	6	8
		Helmstedt	23,43	0,55			
		Kirchmöser	—	5,39			
		Brandenburg ▼	5,55	6,10			
5,4		Gollwitz	—	20			6,4
5,7		Götz	—	28			6,8
3,4		Gr Kreutz	—	33			4,2
5,6		Kemnitz	6,41	7,07			6,7
5,2		Werder ▼	—	17			6,1
2,8		Abzw Kuhfort	—	24			4,2
3,5		Wildpark	—	29			4,4
1,5		Charlottenhof	—	32			1,8
2,0		Potsdam ▼	—	37			4,2
2,5		Bk Lindenstraße § ...	—	—			—
1,7		Griebnitzsee	—	45			5,0
0,7		Abzw Kohlhasenbr ▼	—	47			0,9
4,1		Berlin-Wannsee	—	55			5,8
3,2		Bk Havelohaussee ...	—	8,01			4,0
3,5		Bk Großer Stern § ...	—	—			—
3,9		Berlin-Grunewald	8,15	—			12,9
54,7							73,4

Berlin-Grünwald—Brandenburg—Magdeburg—BraunschweigHöchstgeschwindigkeit 55 km/h
G 56.15 (52)

Last 1200 t

Maßgebende Brems Hundertstel 38
Mindestbrems Hundertstel 34

			□ Dg 6302 (60,1)		□ Dg 6308 (60,1)		
1	2	3	4	6	4	6	8
		Berlin-Grünwald	—	23,00	—	10,48	
3,9		Bk Großer Stern § ...	—	—	—	—	—
3,5		Bk Havelchaussee ...	—	16	—	11,04	11,8
3,2		Berlin-Wannsee	23,22	0,00	11,10	29	3,8
4,1		Abzw Kohlhasen- brück ▼	—	08	—	37	5,4
0,7		Griebnitzsee	—	10	—	39	0,9
1,7		Bk Lindenstraße § ...	—	—	—	—	—
2,5		Potsdam ▼	—	18	—	47	5,0
2,0		Charlottenhof	—	23	—	52	4,3
1,5		Wildpark	—	28	—	55	1,8
3,5		Abzw Kuhfort	—	33	—	12,00	4,1
2,8		Werder ▼	—	41	—	08	4,4
5,2		Kemnitz	—	49	12,16	24	6,0
5,6		Gr Kreuz	—	57	12,34	44	6,5
3,4		Götz	—	1,02	—	52	3,9
5,7		Gollwitz	—	10	—	13,00	6,8
5,4		Brandenburg ▼	—	1,18	—	13,08	6,4
<u>54,7</u>							<u>72,1</u>
		Kirchmöser	—	1,43	13,34	13,48	
		Helmstedt	7,39	10,54	20,17	0,41	

Braunschweig—Helmstedt—Magdeburg—Brandenburg—Berlin-Grunewald

Höchstgeschwindigkeit 55 km/h
G 56.15 (52)

Last 1200 t

Maßgebende Brems-hundertstel 38
Mindestbrems-hundertstel 34

			Dg 6303 (60,1)		Dg 6305 (60,1)		
1	2	3	4	6	4	6	8
		Helmstedt	0,30	1,47	2,58	4,40	
		Kirchmöser	—	7,02	—	9,39	
		Brandenburg ▼	—	7,19	9,55	10,37	
5,4		Gollwitz	—	27	10,47	51	6,4
5,7		Götz	—	35	—	11,01	6,8
3,4		Gr Kreutz	—	40	—	06	4,2
5,6		Kemnitz	—	48	—	14	6,7
5,2		Werder ▼	7,55	8,24	11,22	30	6,1
2,8		Abzw Kuhfort	—	31	—	37	4,2
3,5		Wildpark	—	36	42	12,00	4,4
1,5		Charlottenhof	—	39	—	05	1,8
2,0		Potsdam ▼	8,44	57	—	10	4,2
2,5		Bk Lindenstraße § ...	—	—	—	—	—
1,7		Griebnitzsee	—	9,07	—	18	5,0
0,7		Abzw Kohlhasenbr ...	—	09	—	20	0,9
4,1		Berlin-Wannsee	—	17	—	28	5,8
3,2		Bk Havelchausee ...	—	23	—	34	4,0
3,5		Bk Großer Stern § ...	—	—	—	—	—
3,9		Berlin-Grunewald	9,37	—	12,48	—	12,9
54,7							73,4

(Ruhr)—Helmstedt—Brandenburg—Berlin-Grunewald—Berlin-Ruhleben
 Höchstgeschwindigkeit 55 km/h Maßgebende Brems Hundertstel 38
 G 56.16 (52) Last 1200 t Mindestbrems Hundertstel 34

			Gdg 6307 (66,1)			Gdg 6311 (66,1)		
1	2	3	4	6	4	6	8	
		Helmstedt	5,30	6,30	10,14	10,57		
		Kirchmöser	—	11,31	—	15,15		
		Brandenburg ▼	—	11,47	15,32	15,42		
5,4		Gollwitz	11,55	59	—	52	6,4	
5,7		Götz	—	12,09	—	16,00	6,8	
3,4		Gr Kreuz	—	14	16,05	17	4,2	
5,6		Kemnitz	—	22	—	26	6,7	
5,2		Werder ▼	—	29	—	33	6,1	
2,8		Abzw Kuhfort	—	36	—	40	4,2	
3,5		Wildpark	—	41	—	45	4,4	
1,5		Charlottenhof	—	44	—	47	1,8	
2,0		Potsdam ▼	—	49	—	52	4,2	
2,5		Bk Lindenstraße § ...	—	—	—	—	—	
1,7		Griebnitzsee	—	57	—	17,00	5,0	
0,7		Abzw Kohlhasenbr▼..	—	59	—	02	0,9	
4,1		Berlin-Wannsee	—	13,07	17,10	25	5,8	
3,2		Bk Havelchaussee ...	—	13	—	33	4,0	
3,5		Bk Großer Stern § ...	—	—	—	—	—	
3,9		Berlin-Grunewald	—	27	—	47	12,9	
2,4		Bk Mbf	—	31	—	51	3,0	
2,2		Bln-Charlottenburg Gbf	—	37	—	57	4,8	
1,4		Abzw Füb	—	40	—	18,00	2,1	
2,8		Berlin-Ruhleben	13,46	—	18,06	—	1,8	
63,5							85,1	

Verkehrstage werden besonders bekanntgegeben

14

(Ruhr)—Helmstedt—Brandenburg—Berlin-Grunewald—Berlin-RuhlebenHöchstgeschwindigkeit 55 km/h
G 56.15 (52)

Last 1200 t

Maßgebende Brems Hundertstel 38
Mindestbrems Hundertstel 34

			Gdg 6309 B (66,3)				
1	2	3	4	6	4	6	8
		Helmstedt	7,56	9,00			
		Kirchmöser	—	13,47			
		Brandenburg ▼	—	14,13			
5,4		Gollwitz	—	21			6,4
5,7		Götz	—	29			6,8
3,4		Gr Kreuz	—	34			4,2
5,6		Kemnitz	—	42			6,7
5,2		Werder ▼	14,49	15,21			6,1
2,8		Abzw Kuhfort	—	28			4,2
3,5		Wildpark	15,33	16,05			4,4
1,5		Charlottenhof	—	10			1,8
2,0		Potsdam ▼	—	15			4,2
2,5		Bk Lindenstraße § ...	—	—			—
1,7		Griebnitzsee	—	23			5,0
0,7		Abzw Kohlhasenbr ▼	—	25			0,9
4,1		Berlin-Wannsee	—	33			5,8
3,2		Bk Havelchaussee ...	—	39			4,0
3,5		Bk Großer Stern § ...	—	—			—
3,9		Berlin-Grunewald	—	53			12,9
2,4		Bk Mbf	—	57			3,0
2,2		Bln-Charlottenburg Gbf	—	17,03			4,8
1,4		Abzw Füb	—	06			2,1
2,8		Berlin-Ruhleben	17,12	—			1,8
63,5							85,1

Verkehrstage werden besonders bekanntgegeben

Braunschweig—Helmstedt—Magdeburg—Brandenburg—Berlin-GrünwaldHöchstgeschwindigkeit **55 km/h**
G 56.15 (52)Maßgebende Bremswertzahl **38**
Mindestbremswertzahl **34**Last **1200 t**

			Dg 6309 (60,1)		Dg 6313 (60,1)		
1	2	3	4	6	4	6	8
		Helmstedt	7,56	9,00	11,15	12,15	
		Kirchmöser	—	13,47	—	17,15	
		Brandenburg ▼	—	14,13	—	17,30	
5,4		Gollwitz	—	21	—	38	6,4
5,7		Götz	—	29	17,46	56	6,8
3,4		Gr Kreutz	—	34	—	18,03	4,2
5,6		Kemnitz	—	42	—	11	6,7
5,2		Werder	14,49	15,21	—	18	6,1
2,8		Abzw Kuhfort	—	28	—	25	4,2
3,5		Wildpark	15,33	16,05	18,30	37	4,4
1,5		Charlottenhor	—	10	—	42	1,8
2,0		Potsdam ▼	—	15	—	47	4,2
2,5		Bk Lindenstraße § ...	—	—	—	—	—
1,7		Griebnitzsee	—	23	—	55	5,0
0,7		Abzw Kohlhasenbr ▼	—	25	—	57	0,9
4,1		Berlin-Wannsee	—	33	—	19,05	5,8
3,2		Bk Havelchaussee ...	—	39	—	11	4,0
3,5		Bk Großer Stern § ...	—	—	—	—	—
3,9		Berlin-Grünwald	16,53	—	19,25	—	12,9
54,7							73,4

16

Braunschweig—Helmstedt—Magdeburg—Brandenburg—Berlin—GrunewaldHöchstgeschwindigkeit 55 km/h
G 58.15 (52)

Last 1200 t

Maßgebende Brems Hundertstel 38
Mindestbrems Hundertstel 34

			Dg 6315 (60,1)		Dg 6317 (60,1)		
1	2	3	4	6	4	6	8
		Helmstedt	12,57	14,10	14,15	15,39	
		Kirchmöser	—	19,43	21,04	21,14	
		Brandenburg ▼	20,00	20,42	—	21,31	
5,4		Gollwitz	—	52	—	39	6,4
5,7		Götz	21,00	21,10	—	47	6,8
3,4		Gr Kreutz	—	17	—	51	4,2
5,6		Kemnitz	—	25	—	58	6,7
5,2		Werder ▼	—	32	—	22,05	6,1
2,8		Abzw Kuhfort	—	40	—	12	4,2
3,5		Wildpark	—	45	22,17	23,27	4,4
1,5		Charlottenhof	—	48	—	32	1,8
2,0		Potsdam ▼	—	53	—	37	4,2
2,5		Bk Lindenstraße § ...	—	—	—	—	—
1,7		Griebnitzsee	—	22,01	—	45	5,0
0,7		Abzw Kohlhasenbr ▼	—	03	—	47	0,9
4,1		Berlin-Wannsee	—	11	—	55	5,8
3,2		Bk Havelchausee ...	—	17	—	0,01	4,0
3,5		Bk Großer Stern § ...	—	—	—	—	—
3,9		Berlin-Grunewald	22,31	—	0,15	—	12,9
54,7							73,4

Gleicher Plan
wie Dgb 82917 B

Braunschweig—Helmstedt—Magdeburg—Brandenburg—Berlin-GrünwaldHöchstgeschwindigkeit 55 km/h
G 56.15 (52)

Last 1200 t

Maßgebende Bremsleistung 38
Mindestbremsleistung 34

			Dg 6319 (60,1)		Dg 6321 (60,1)			
1	2	3	4	6	4	6	8	
		Helmstedt	16,20	17,35	17,50	19,00		
		Kirchmöser	—	22,39	—	0,34		
		Brandenburg ▼	22,54	23,54	0,51	1,20		
5,4		Gollwitz	0,04	0,12	—	30	6,4	
5,7		Götz	22	47	—	38	6,8	
3,4		Gr Kreutz	54	59	—	43	4,2	
5,6		Kemnitz	—	1,09	—	51	6,7	
5,2		Werder ▼	—	16	—	58	6,1	
2,8		Abzw Kuhfort	—	23	—	2,05	4,2	
3,5		Wildpark	—	28	—	10	4,4	
1,5		Charlottenhof	—	31	—	13	1,8	
2,0		Potsdam ▼	—	36	—	18	4,2	
2,5		Bk Lindenstraße § ...	—	—	—	—	—	
1,7		Griebnitzsee	—	45	—	26	5,0	
0,7		Abzw Kohlhasenbr ▼	—	47	—	28	0,	
4,1		Berlin-Wannsee	—	55	—	36	5,8	
3,2		Bk Havelchaussee ...	—	2,01	—	42	4,0	
3,5		Bk Großer Stern § ...	—	—	—	—	—	
3,9		Berlin-Grünwald	2,15	—	2,56	—	12,9	
54,7							73,4	

Gleicher Plan
wie Dgb 82437
Wenn FS 2 Di
verkehrt, kreuzt
6321 mit diesem
in Kemnitz

Brandenburg — Wildpark — Seddin Vbf

Höchstgeschwindigkeit 55 km/h
G 56.15 (52)

Last 1200 t

Maßgebende Brems Hundertstel 38
Mindestbrems Hundertstel 34

			□ Dg 7053 (60,1)				
1	2	3	4	6	4	6	8
		Brandenburg ▼	—	2,20			
5,4		Gollwitz	—	30			6,4
5,7		Götz	—	38			6,8
3,4		Gr Kreutz	—	43			9,2
5,6		Kemnitz	—	51			6,7
5,2		Werder ▼	—	58			6,1
2,8		Abzw Kuhfort	—	3,05			4,2
3,5		Wildpark	3,10	40			4,4
5,8		Caputh-Geltow	—	52			7,3
1,1		Schwielowsee	—	4,00			1,3
4,3		Ferch-Lienewitz	—	03			5,2
2,8		Abzw Lia	—	08			3,4
1,1		Abzw Bla	—	11			1,4
2,0		Seddin Vbf	4,17	—			3,1
48,7							60,5

Brandenburg — Wildpark

Höchstgeschwindigkeit 55 km/h G 56.15 (52)		Last 1200 t				Maßgebende Brems-hundertstel 38 Mindestbrems-hundertstel 34			
		Dg 7055 B (60,3)		Dg 7057 B (60,3)					
1	2	3	4	6	4	6	4	6	8
		Brandenburg	—	4,35	—	11,10			
5,4		Gollwitz	4,45	55	—	20			6,4
5,7		Götz	—	5,05	—	28			6,8
3,4		Gr Kreutz	5,10	42	11,33	43			4,2
5,6		Kemnitz	—	52	—	53			6,7
5,2		Werder ▼	—	59	12,01	12,19			6,1
2,8		Bk Kuhfort	—	6,06	—	26			4,2
3,5		Wildpark	6,11	—	12,31	—			4,4
31,6									34,8

Wildpark — Brandenburg

Höchstgeschwindigkeit 55 km/h G 56.15 (52)		Last 1200 t				Maßgebende Brems-hundertstel 38 Mindestbrems-hundertstel 34			
		Dg 7052 B (60,3)		Dg 7056 B (60,3)					
1	2	3	4	6	4	6	4	6	8
1,5		Wildpark	—	2,12	—	12,03			
3,5		Abzw Kuhfort ..	—	19	—	10			4,1
2,8		Werder	—	26	12,17	30			4,4
5,2		Kemnitz	2,34	53	40	50			6,0
5,6		Gr Kreuz	3,03	3,10	13,00	13,10			6,5
3,4		Götz	—	17	17	25			3,9
5,7		Gollwitz	—	25	—	35			6,8
5,4		Brandenburg	3,33	—	13,43	—			6,4
31,6									38,1

Magdeburg-Rothensee—Brandenburg—Wildpark—Seddin Vbf

Höchstgeschwindigkeit Bn—Wp 55 km/h

Wp—Lia 50 km/h

Lia—Sed 40 km/h

G 56.15 (52)

Last 1200 t

Maßgebende Brems Hundertstel 38

Mindestbrems Hundertstel 34

			□ Dg 7067 (60,1)				
1	2	3	4	6	4	6	8
		Magdeburg-Rothensee ..	—	8,24			
		Brandenburg ▼	11,35	12,28			
5,4		Gollwitz	—	38			6,4
5,7		Götz	12,46	13,02			6,8
3,4		Gr Kreutz	—	09			4,2
5,6		Kemnitz	—	17			6,7
5,2		Werder ▼	—	24			6,1
2,8		Abzw Kuhfort	—	31			4,2
3,5		Wildpark	13,36	43			4,4
5,8		Caputh-Geltow	55	14,05			7,3
1,1		Schwielowsee	—	13			1,3
4,3		Ferch-Lienewitz	14,16	22			5,2
2,8		Abzw Lia	—	29			3,4
1,1		Abzw Bla.	—	32			1,4
2,0		Seddin Vbf	14,38	—			3,1
48,7							60,5

Seddin Vbf—Wildpark—Brandenburg—Magdeburg-Rothensee

Höchstgeschwindigkeit Sed—Lia 40 km/h
 Lia—Wp 50 km/h
 Wp—Bn 55 km/h

Maßgebende Brems Hundertstel 38
 Mindestbrems Hundertstel 34

G 56.15 (52)

Last 1200 t

			□ Dg 7068 (60,1)				
1	2	3	4	6	4	6	8
		Seddin Vbf	—	23,34			
2,0		Abzw Bla	—	40			4,2
1,1		Abzw Lia	—	43			1,4
2,8		Ferch-Lienewitz	—	47			3,4
4,3		Schwielowsee Hp	—	52			5,2
1,1		Caputh-Geltow	—	54			1,3
5,8		Wildpark	0,02	0,11			7,0
3,5		Bk Kuhfort	—	18			4,1
2,8		▼ Werder	—	25			4,4
5,2		Kemnitz	—	33			6,0
5,6		Gr Kreutz	—	41			6,5
3,4		Götz	—	46			3,9
5,7		Gollwitz	—	54			6,8
5,4		Brandenburg ▼	1,02	1,59			6,8
<u>48,7</u>							<u>60,6</u>
		Magdeburg-Rothensee ..	4,58	—			

Seddin Vbf—Wildpark—Brandenburg—Magdeburg-Rothensee

Höchstgeschwindigkeit 55 km/h
G 56.15 (52)

Last 1200 t

Maßgebende Bremswertstel 38
Mindestbremswertstel 34

			□ Dg 7076 (60,1)				
1	2	3	4	6	4	6	8
		Seddin Vbf	—	8,40			
2,0		Abzw Bla	—	47			4,2
1,1		Abzw Lia	—	50			1,4
2,8		Ferch-Lienewitz	—	55			3,4
4,3		Schwielowsee	—	9,03			5,2
1,1		Caputh-Geltow	—	06			1,3
5,8		Wildpark	9,17	10,08			7,0
3,5		Bk Kuhfort	—	15			4,1
2,8		▼ Werder	—	22			4,4
5,2		Kemnitz	—	28			6,1
5,6		Gr Kreutz	—	36			6,5
3,4		Götz	—	41			3,9
5,7		Gollwitz	—	49			6,8
5,4		Brandenburg ▼.....	10,57	12,22			6,4
48,7							60,6
		Magdeburg-Rothensee ..	14,59	—			

□ N 8011 (70,1)

Brandenburg — Wildpark — Seddin Vbf

Höchstgeschwindigkeit Bn—Wp 55 km/h
 Wp—Lia 50 km/h
 Lia—Sed 40 km/h

Maßgebende Brems-hundertstel 38

G 56.15 (52)

Last 800 t

Mindestbrems-hundertstel 34

1	2	3	4	5	6	7	8	9	10	11
		Brandenburg ▼.....	—	—	7,48					
5,4		Gollwitz	—	—	58	10	6,4			
5,7		Götz	8,06	24	8,30	8	6,8			
3,4		Gr Kreuz	37	43	9,20	7	4,2			
5,6		Kemnitz	9,30	5	35	10	6,7			
5,2		Werder ▼.....	9,45	45	10,30	10	6,1			
2,8		Bk Kuhfort	—	—	37	7	4,2	12		
3,5		Wildpark	10,42	47	11,29	5	4,4	8,6		
5,8		Caputh-Geltow	11,41	11	52	12	7,3			
1,1		Schwielowsee Hp....	—	—	55	3	1,3			
4,3		Ferch-Lienewitz	—	—	12,03	8	5,2	25		
2,8		Abzw Lia	—	—	08	5	3,4	14,4		
0,9		Abzw Bla	—	—	11	3	1,4			
2,2		Seddin Hbf	12,17	—	—	6	3,1			
48,7				175		94	60,5			

Rangierminuten nach Rangierdienststart 2 = 130 Min.

24

□ N 8012 (70,1)

Seddin Vbf — Wildpark — Brandenburg

Höchstgeschwindigkeit Sed—Lia 40 km/h

Lia—Wp 50 km/h

sonst 55 km/h

Maßgebende Brems Hundertstel 38

G 56.15 (52)

Last 800 t

Mindestbrems Hundertstel 34

1	2	3	4	5	6	7	8	9	10	11
		Seddin Vbf	—	—	15,20					
2,2		Abzw Bla	—	—	26	6	4,2	13		
0,9		Abzw Lia	—	—	29	3	1,4	9,0		
2,8		Ferch-Lienewitz	—	—	33	4	3,4			
4,3		Hp Schwielowsee	—	—	38	5	5,2	18		
1,1		Caputh-Geltow	15,41	14	55	3	1,3	13,5		
5,8		Wildpark	16,05	45	16,50	10	7,0			
3,5		Bk Kuhfort	—	—	57	7	4,1	14		
2,8		▼ Werder	17,04	46	17,50	7	4,4	8,5		
5,2		Kemnitz	18,00	12	18,12	10	6,0	20		
5,6		Gr Kreuz	22	41	19,08	10	6,5	12,5		
3,4		Götz	19,10	20	30	7	3,9			
5,7		Gollwitz	—	—	40	10	6,8	18		
5,4		Brandenburg ▼	19,48	—	—	8	6,4	13,2		
48,7				178		90	60,6			

Rangierminuten nach Rangierdienststart 2 = 120 Min

□ N 8017 (70,1)

Brandenburg—Wustermark Vbf

Höchstgeschwindigkeit 55 km/h G 56.15 (52)		Last 800 t				Maßgebende Bremsenwert 38 Mindestbremsenwert 34				
1	2	3	4	5	6	7	8	9	10	11
		Brandenburg ▼.....	—	—	19,25					
5,4		Gollwitz	19,35	+ 6	41	10	6,4	20		
5,7		Götz	51	16	20,07	10	6,8	13,2		
3,4		Gr Kreutz	20,14	49	21,03	7	4,2			
5,6		Kemnitz	—	—	13	10	6,7			
5,2		Werder	21,20	36	21,56	7	6,1			
2,8		Bk Kuhfort	—	—	22,03	7	4,2	16		
3,5		Golm	—	—	08	5	4,8	12,8		
2,7		Bornim-Grube	—	—	12	4	3,8			
2,4		Marquardt Hp ▼....	—	—	17	5	4,0			
2,5		Satzkorn	—	—	22	5	3,4			
4,7		Priort	—	—	28	6	5,8	27		
3,4		Abzw Wwt ▼.....	—	—	33	5	3,7	19,8		
2,1		Wustermark Vbf.....	22,39	—		6	2,9			
49,4				107		87	62,8			

Rangierminuten nach Rangierdienststart 2 = 90 Min

□ N 8018 (70,1)

Wustermark Vbf—Brandenburg

Höchstgeschwindigkeit 55 km/h G 56.15 (52)			Last 800 t				Maßgebende Brems Hundertstel 38 Mindestbrems Hundertstel 34			
1	2	3	4	5	6	7	8	9	10	11
		Wustermark Vbf ▼ ...	—	—	1,55	—	—			
2,1		Abzw Wwt	—	—	2,02	7	4,0			
3,4		Priort	—	—	07	5	3,7			
4,7		Satzkorn	—	—	13	6	5,8	34		
2,5		Marquardt Hp ▼ ...	—	—	19	6	3,4	24,7		
2,4		Bornim-Grube	—	—	25	6	4,0			
2,7		Golm	—	—	29	4	3,8			
3,5		Bk Kuhfort	—	—	34	5	4,1	11		
2,8		Werder	2,40	40	3,20	6	4,4	8,5		
5,2		Kemnitz	—	—	30	10	6,0	18		
5,6		Gr Kreuz	3,38	40	4,18	8	6,5	12,5		
3,4		Götz	4,25	17	42	7	3,9			
5,7		Gollwitz	—	—	52	10	6,8	18		
5,4		Brandenburg ▼	5,00	—	—	8	6,4	13,2		
49,4				97		88	62,8			

Rangierminuten nach Rangierdienststart 2 = 90 Min

Kn 8707 (71,1)

Berlin-Pog—Tempelhof

Höchstgeschwindigkeit 40 km/h Gt 46.16		Last 400 t				Maßgebende Brems-hundertstel 33 Mindestbrems-hundertstel 30				
1	2	3	4	5	6	7	8	9	10	11
		Berlin Pog	—	—	22,00			10		
2,3		Schöneberg Betr bf ..	—	—	05	5	3,5	7,3		
2,5		Berlin-Steglitz	22,10	35	22,45	5	3,8			
2,5		Schöneberg Betr bf ..	22,51	34	23,25	6	3,8			
0,9		Abzw Vdp	—	—	30	5	1,9	9		
1,9		Tempelhof	23,34	—	—	4	2,9	4,8		
10,1				69		25	15,9			

Rangierminuten nach Rangierdienststart 2 = 50 Min

Kn 8708 (71,3) B

Tempelhof—Berlin-Pog

Höchstgeschwindigkeit 40 km/h Gt 46.16		Last 400 t				Maßgebende Brems-hundertstel 33 Mindestbrems-hundertstel 30				
1	2	3	4	5	6	7	8	9	10	11
		Tempelhof	—	—	12,34			11		
1,9		Abzw Vdp	—	—	40	6	2,9	5,5		
0,9		Schöneberg Betr bf ..	12,45	25	13,10	5	2,6			
2,5		Berlin-Steglitz	13,16	34	50	6	3,8			
2,5		Schöneberg Betr bf ..	—	—	55	5	3,8	10		
2,3		Berlin Pog	14,00	—	—	5	3,5	7,3		
10,1				59		27	16,6			

N 8709 (70,1)

Berlin-Wannsee—Tempelhof Vbf

Höchstgeschwindigkeit 40 km/h G 58.15 (52)		Last 800 t			Maßgebende Bremszahl 38 Mindestbremszahl 34					
1	2	3	4	5	6	7	8	9	10	11
		Berlin-Wannsee	—	—	5,40					
3,2		Schlachtensee	5,48	12	6,00	8	4,8			
2,7		Berlin-Zehlendorf ...	6,07	36	43	7	4,3			
2,9		Bln-Lichterfelde West	50	32	7,22	7	4,4			
3,1		Berlin-Steglitz	7,28	35	8,08	6	4,7			
2,5		Schöneberg Betrpf ..	8,10	30	40	7	3,8			
0,9		Abzw Vdp	—	—	45	5	1,9	9		
1,7		Tempelhof	8,49	30	9,19	4	2,9	4,8		
2,4		Tempelhof Vbf	9,24	—	—	5	3,0			
19,4				175		49	29,8			

Rangierminuten nach Rangierdienststart 2 = 150 Min

N 8710 (70,1)

Tempelhof Vbf—Tempelhof—Bln-Wannsee

Höchstgeschwindigkeit 40 km/h Gt 46.16			Last 800 t			Maßgebende Brems Hundertstel 38 Mindestbrems Hundertstel 34				
1	2	3	4	5	6	7	8	9	10	11
		Tempelhof Vbf	—	—	7,22					
2,4		Bln-Tempelhof	7,30	45	8,15	8	3,0			
1,7		Abzw Vdp	—	—	21	6	2,9	11		
0,9		Schöneberg Betrbf ..	8,28	19	45	5	2,6	5,5		
2,5		Berlin-Steglitz	51	30	9,21	6	3,8			
3,1		Bln-Lichterfelde-West	9,28	30	58	7	3,7			
2,9		Berlin-Zehlendorf ...	10,04	30	10,34	6	3,4			
2,7		Schlachtensee	40	15	55	6	3,0			
3,2		Berlin-Wannsee	11,02	—	—	7	4,0			
19,4				169		51	26,4			

Rangierminuten nach Rangierdienststart 2 = 130 Min

30

N 8715 (70,1)**Bln-Wannsee—Tempelhof Vbf**

Höchstgeschwindigkeit 40 km/h Gt 46.16		Last 800 t				Maßgebende Bremswertstiel 38 Mindestbremswertstiel 34				
1	2	3	4	5	6	7	8	9	10	11
		Berlin-Wannsee	—	—	14,40					
3,2		Schlachtensee	14,48	12	15,00	8	4,8			
2,7		Berlin-Zehlendorf . . .	15,07	28	35	7	4,3			
2,9		Bln-Lichterfelde-West	42	28	16,10	7	4,4			
3,1		Berlin-Steglitz	16,16	24	40	6	4,7			
2,5		Schöneberg Betrpf . .	47	18	17,05	7	3,8			
0,9		Abzw Vdp	—	—	10	5	1,9	9		
1,7		Tempelhof	17,14	40	17,54	4	2,9	4,8		
2,4		Tempelhof Vbf	17,59	—	—	5	3,0			
19,4				150		49	29,8			

Rangierminuten nach Rangierdienststart 2 = 120 Min

□ N 8716 (70,1)

Tempelhof Vbf—Berlin-Wannsee

Höchstgeschwindigkeit 40 km/h G 58.15 (52)		Last 800 t				Maßgebende Brems Hundertstel 38 Mindestbrems Hundertstel 34				
1	2	3	4	5	6	7	8	9	10	11
		Tempelhof Vbf	—	—	17,51					
2,4		Tempelhof	17,59	40	18,39	8	3,0			
1,7		Abzw Vdp	—	—	45	6	2,9	11		
0,9		Schöneberg Betr bf ..	18,50	30	19,20	5	2,6	5,5		
2,5		Berlin-Steglitz	19,26	34	20,00	6	3,8			
3,1		Bln-Lichterfelde West	20,07	29	36	7	3,7			
2,9		Berlin-Zehlendorf ...	42	28	21,10	6	3,4			
2,7		Schlachtensee	21,16	10	26	6	3,0			
3,2		Berlin-Wannsee	21,33	—	—	7	4,0			
19,4				171		51	26,4			

Rangierminuten nach Rangierdienststart 2 = 140 Min

32

Berlin-Grunewald—Brandenburg—Magdeburg Hbf

Höchstgeschwindigkeit 50 km/h

			Lz 13502 (96,2)				
1	2	3	4	6	4	6	8
		Berlin-Grunewald		6,32			
3,9		Bk Großer Stern § ...	—	—			
3,5		Bk Havelohaussee ...	—	44			11,8
3,2		Berlin-Wannsee	—	49			3,8
4,1		Abzw Kohlhasen- brück ▼	—	56			5,4
0,7		Griebnitzsee	—	57			0,9
1,7		Bk Lindenstraße § ...	—	—			—
2,5		Potsdam ▼	7,05	—			5,0
2,0		Charlottenhof					4,3
1,5		Wildpark	weiter				1,8
3,5		Abzw Kuhfort. ▼	als				4,1
2,8		Werder	Vorspann				4,4
5,2		Kemnitz	bei				6,0
5,6		Gr Kreutz	P 360				6,5
3,4		Götz	bis				3,9
5,7		Gollwitz	Magdeburg				6,8
5,4		Brandenburg ▼	Hbf				6,4
54,7			Lok vom De 5093				72,1

Prw 14 137 (98,2) Mi. Fr.

Potsdam—Berlin Pog

Höchstgeschwindigkeit		Ws-Zfm 60 km/h		sonst 80 km/h		Last 250 t		Mindestbremsleistung			56
1	2	3	4	5	6	7	8	9	10	11	
		Potsdam ▼	—	—	8,42						
2,5		Bk Lindenstraße §	—	—	—	—	—				
1,7		Griebnitzsee	—	—	47	5	3,5				
0,7		Abzw Kohlhasenbrück ▼	—	—	48	1	0,9				
4,1		Berlin-Wannsee	—	—	53	5	4,5	28			
3,2		Schlachtensee	—	—	57	4	3,0	23,0			
2,7		Berlin-Zehlendorf ...	—	—	9,00	3	2,5				
2,9		Bln-Lichterfelde West	—	—	03	3	2,5				
3,1		Berlin-Steglitz	—	—	05	2	1,8				
2,5		Schöneberg Betrpf ..	—	—	07	2	1,5				
2,3		Berlin Pog	9,10	—	—	3	2,8				
25,7				—		28	23,0				

Prw 14 138 (98,2) MI. Fr.**Berlin Pog—Potsdam**

Höchstgeschwindigkeit Zfm-Ws 60 km/h
 P 35.17 (38¹⁰⁻²⁰) sonst 80 km/h Last 250 t Mindestbremsenwert 56

1	2	3	4	5	6	7	8	9	10	11
		Berlin Pog	—	—	10,06					
2,3		Schöneberg Betr bf ..	—	—	09	3	2,8			
2,5		Berlin-Steglitz	—	—	11	2	1,5			
3,1		Bln-Lichterfelde West	—	—	14	3	1,8			
2,9		Berlin-Zehlendorf ...	—	—	17	3	2,5			
2,7		Schlachtensee	—	—	19	2	1,8	28		
3,2		Berlin-Wannsee	—	—	23	4	3,0	22,3		
4,1		Abzw Kohlhasen- brück ▼	—	—	28	5	4,5			
0,7		Griebnitzsee	—	—	29	1	0,9			
1,7		Bk Lindenstraße §	—	—	—	—	—			
2,5		Potsdam ▼	10,84	—	—	5	3,5			
25,7						28	22,3			

Höchstgeschwindigkeit 50 km/h
G 56.15 (52)

Last 600 t.

Maßgebende Bremszahl 33
Mindestbremszahl 30

			Üb 15 010 B (76,3)		Üb 15 012 (76,1)							
1	2	3	4	6	4	6	4	6	4	6	7	8
		Wannsee	—	1,33	—	11,26						
2,3		Dreilinden	—	38	—	31						4
2,0		Stahnsdorf	1,43	—	11,35	—						3
4,3												

			Üb 15 011 B (76,3)		Üb 15 013 (76,1)							
1	2	3	4	6	4	6	4	6	4	6	7	8
		Stahnsdorf	—	2,14	—	12,16						
2,0		Dreilinden	—	19	—	21						3
2,3		Wannsee	2,24	—	12,25	—						4
4,3												

Höchstgeschwindigkeit 50 km/h

Last 600 t

Maßgebende Brems Hundertstel 33

Mindestbrems Hundertstel 30

			Üb 15016 (76,1)		Üb 15018 (76,1)		Üb 15020 (76,1)		Üb 15022 B (76,3)		
1	2	3	4	6	4	6	4	6	4	6	8
3,5		Potsdam	—	3,50	—	10,15	—	15,14	—	21,45	4,6
		Wildpark	4,00	—	10,25	—	15,24	—	21,55	—	
			Üb 15017 (76,1)		Üb 15019 (76,1)		Üb 15021 (76,1)		Üb 15023 B (76,3)		
3,5		Wildpark	—	5,12	—	12,12	—	17,20	—	23,40	6,1
		Potsdam	5,22	—	12,22	—	17,30	—	23,50	—	

Höchstgeschwindigkeit 40 km/h			Last 600 t		Maßgebende Bremsleistung 33 Mindestbremsleistung 30		
1	2	3	Üb 15 616 (76,1)		4	6	8
		Berlin Pog	—	19,00			
2,3		Schöneberg Betrbf	—	05			3,5
2,5		Berlin-Steglitz	19,10	—			3,8
4,8							7,3

Höchstgeschwindigkeit 40 km/h			Last 600 t		Maßgebende Bremsleistung 33 Mindestbremsleistung 30		
1	2	3	Üb 15 615 (76,1)		Üb 15 617 (76,1)		8
		Berlin-Steglitz	—	10,30	—	21,30	
2,5		Schöneberg Betrbf	—	35	—	35	3,5
2,3		Berlin Pog	10,40	—	21,40	—	3,8
4,8							7,3

1	2	3	Lz 13 504 (96,2)		4	6	8
		Berlin Pog	—	8,30			
2,3		Schöneberg Betrbf	—	35			3,5
2,5		Berlin-Steglitz	8,40	—			3,8
4,8							7,3

Dgb (62,5) B
Berlin-Lichterfelde West—Berlin-Wannsee

Höchstgeschwindigkeit 50 km/h
 G 50.15 (52)

Last 1200 t

Maßgebende Bremswertzahl 38
 Mindestbremswertzahl 34

			26300							
1	2	3	4	6	4	6	4	6	7	8
3,1		Bln-Lichterfelde West	—	18,00						
82,9		Berlin-Zehlendorf	—	06					6	3,4
2,7		Schlachtensee	—	10					4	3,0
3,2		Berlin-Wannsee	18,16	(18,22)					6	4,0
11,9									16	10,4

Dg (60,3) B

Berlin-Wannsee—Berlin-Lichterfelde West

Höchstgeschwindigkeit 50 km/h
G 56.15 (52)

Last 1200 t

Maßgebende Bremswertstiel 38
Mindestbremswertstiel 34

			26301		26303		26305		26313			
1	2	3	4	6	4	6	4	6	4	6	7	8
		Berlin-Wannsee ...	—	8,04	—	9,30	—	12,30	—	19,42		
3,2		Schlachtensee	—	12	—	38	—	38	—	50	8	4,1
2,7		Berlin-Zehlendorf .	—	17	—	43	—	43	—	55	5	3,2
2,9		Bln-Lichterf West .	8,21	—	9,47	—	12,47	—	19,59	—	4	3,1
8,8											17	10,4

			26315		26317		26319		26321			
1	2	3	4	6	4	6	4	6	4	6	7	8
		Berlin-Wannsee ...	—	22,20	—	0,10	—	2,00	—	2,50		
3,2		Schlachtensee	—	28	—	18	—	08	—	58	8	4,1
2,7		Berlin-Zehlendorf .	—	33	—	23	—	13	—	3,03	5	3,2
2,9		Bln-Lichterf West .	22,37	—	0,27	—	2,17	—	3,07	—	4	3,1
8,8											17	10,4

40

(Ruhr)—Helmstedt—Berlin-Wannsee—Berlin-Treptow

Höchstgeschwindigkeit **Ws-Sgr 50 km/h** Maßgebende Brems-hundertstel **38**
G 56.15 (52) sonst **40 km/h** Last **1200 t** Mindestbrems-hundertstel **34**

			Gdg 26 307 (66,1)		Gdg 26 311 (66,1)		
1	2	3	4	6	4	6	8
		Berlin-Wannsee	—	13,07	—	17,10	
3,2		Schlachtensee	—	13	—	16	4,8
2,7		Berlin-Zehlendorf	—	18	—	21	3,2
2,9		Berlin-Lichterfelde West	—	22	—	25	3,1
3,1		Berlin-Steglitz	—	27	—	30	3,6
2,5		Schöneberg Betrbf	—	32	—	35	3,0
0,9		Abzw Vdp	—	36	—	39	3,8
2,0		Tempelhof	—	40	—	43	3,0
4,3		Neukölln	—	47	—	50	6,5
2,0		Berlin-Treptow	13,51	—	17,54	—	3,3
23,6							34,3

Verkehrstage werden besonders bekanntgegeben
 Ws—Vdp gleicher Plan wie Gdg 36 307 u 36 311

(Ruhr—Helmstedt)—Berlin-Wannsee—Tempelhof Vbf—Marienfelde

Höchstgeschwindigkeit Wa-Sgr 50 km/h Maßgebende Brems Hundertstel 33
 G 56.15 (52) sonst 40 km/h Last 1200 t Mindestbrems Hundertstel 30

				Gdg 36 307 (66,1)			
1	2	3	4	6	4	6	8
		Berlin-Wannsee			—	13,07	
3,2		Schlachtensee			—	13	4,8
2,7		Berlin-Zehlendorf			—	18	3,2
2,9		Bln-Lichterfelde-West ..			—	22	3,1
3,1		Berlin-Steglitz			—	27	3,6
2,5		Schöneberg Betr bf			—	32	3,0
0,9		Abzw Vdp			—	36	3,8
1,7		Tempelhof Vbf			13,40	45	2,3
1,7		Abzw Tfd			—	51	3,0
1,2		Bk Gaswerk			—	57	4,5
1,6		Marienfelde ▼			14,03	—	2,3
21,5							33,6
				Gdg 36 311 (66,1)			
		Berlin-Wannsee	—	17,10			
3,2		Schlachtensee	—	16			4,8
2,7		Berlin-Zehlendorf	—	21			3,2
2,9		Bln-Lichterfelde-West ..	—	25			3,1
3,1		Berlin-Steglitz	—	30			3,6
2,5		Schöneberg Betr bf	—	35			3,0
0,9		Abzw Vdp	—	39			3,8
1,7		Tempelhof Vbf	17,43	48			2,3
1,7		Abzw Tfd	—	54			3,0
1,2		Bk Gaswerk	—	18,01			4,5
1,6		Marienfelde	18,07	—			2,3
21,5							33,6

Verkehrstage werden besonders bekanntgegeben
 Wa—Vdp gleicher Plan wie Gdg 26307 u 26311

(Ruhr)—Helmstedt—Berlin-Grunewald—Berlin-Tegel

Höchstgeschwindigkeit Gd-Snl 40 km/h
G 56.15 (52) Snl-Tgl 55 km/h

Last 1200 t

Maßgebende Bremsleistung 33
Mindestbremsleistung 30

			Gdg 46307 (66,2)				
1	2	3	4	6	4	6	8
		Berlin-Grunewald	—	13,27			
2,8		Abzw Mbf	—	31			3,5
2,4		Bln-Charlottenburg Gbf .	—	37			4,5
4,1		Berlin-Moabit	—	44			6,0
2,2		Wedding	—	52			5,7
1,7		Berlin-Gesundbrunnen ▼	—	56			2,5
0,8		Abzw Vns	—	58			1,3
1,0		Abzw Vnp	—	14,02			2,3
1,4		Berlin-Schönholz	—	04			2,0
1,5		Abzw Tga	—	07			1,8
0,8		Bln-Reinickendorf	14,10	14			1,0
1,5		Wittenau (Kr Bahn) § ..	—	—			1,6
0,8		Eichbornstraße	—	21			0,9
2,5		Berlin-Tegel	14,26	—			3,3
23,5							36,4

Flügelplan für Gdg 6307
Verkehrstage worden besonders bekanntgegeben.

Berlin-Tegel — Berlin-Grunewald — Brandenburg — Magdeburg — Braunschweig

Höchstgeschwindigkeit 55 km/h
G 56.15 (52) Last 1200 t Maßgebende Bremsleistung 34
Mindestbremsleistung 38

				Dgb 82 900 (64,5)			
1	2	3	4	6	4	6	8
		Berlin-Tegel			—	16,08	.
		Berlin-Grunewald			—	18,00	
3,9		Bk Großer Stern § ...			—	—	—
3,5		Bk Havelchaussee ...			—	16	11,8
3,2		Berlin-Wannsee			—	22	3,8
4,1		Abzw Kohlhasen- brück ▼.....			—	30	5,4
0,7		Griebnitzsee			—	32	0,9
1,7		Bk Lindenstraße § ...			—	—	—
2,5		Potsdam ▼.....			18,40	50	5,0
2,0		Charlottenhof			—	55	4,3
1,5		Wildpark			—	19,00	1,8
3,5		Abzw Kuhfort			—	07	4,1
2,8		▼ Werder			19,14	40	4,4
5,2		Kemnitz			—	50	6,0
5,6		Gr Kreutz			—	58	6,5
3,4		Götz			—	20,03	3,9
5,7		Gollwitz			—	11	6,8
5,4		Brandenburg ▼.....			20,19	20,52	6,4
24,7							72,1

Verkehrt am
6., 16. u 26.
jeden Monats
Gleicher Plan
wie Dgb 6300 B

**Braunschweig—Helmstedt—Magdeburg—
Brandenburg—Berlin-Grunewald—Berlin-Tegel**

Höchstgeschwindigkeit **55 km/h**
G 56.15 (52)

Last 1200 t

Maßgebende Brems Hundertstel **38**
Mindestbrems Hundertstel **34**

			Dgb 82 437 (64,5)		Dgb 82 917 B (64,5)		
1	2	3	4	6	4	6	8
		Helmstedt	17,50	19,00	14,40	15,39	
		Kirchmöser	—	0,34	21,04	21,14	
		Brandenburg ▼	0,51	1,20	—	21,31	
5,4		Gollwitz	—	30	—	39	6,4
5,7		Götz :	—	38	—	47	6,8
3,4		Gr Kreuz	—	43	—	51	4,2
5,6		Kemnitz	—	51	—	58	6,7
5,2		Werder ▼	—	58	—	22,05	6,1
2,8		Abzw Kuhfort	—	2,05	—	12	4,2
3,5		Wildpark	—	10	22,17	23,27	4,4
1,5		Charlottenhof	—	13	—	32	1,8
2,0		Potsdam ▼	—	18	—	37	4,2
2,5		Bk Lindenstraße § ..	—	—	—	—	—
1,7		Griebnitzsee	—	26	—	45	5,0
0,7		Abzw Kohlhasen- brück ▼	—	28	—	47	0,9
4,1		Berlin-Wannsee	—	36	—	55	5,8
3,2		Bk Havelchaussee ..	—	42	—	0,01	4,0
3,5		Bk Großer Stern § ..	—	—	—	—	—
3,9		Berlin-Grunewald	—	2,56	—	0,15	12,9
54,7							73,4
		Berlin-Tegel	4,10	—	1,31	—	
Weiter nach Buchfahrplan Heft 12							
Verkehrt am 5., 15. u 25. jeden Monats Gleicher Plan wie Dg 6321				Gleicher Plan wie Dg 6317			
Wenn FS 2 Di verkehrt, kreuzt Dgb 82 437 mit diesem in Kemnitz							

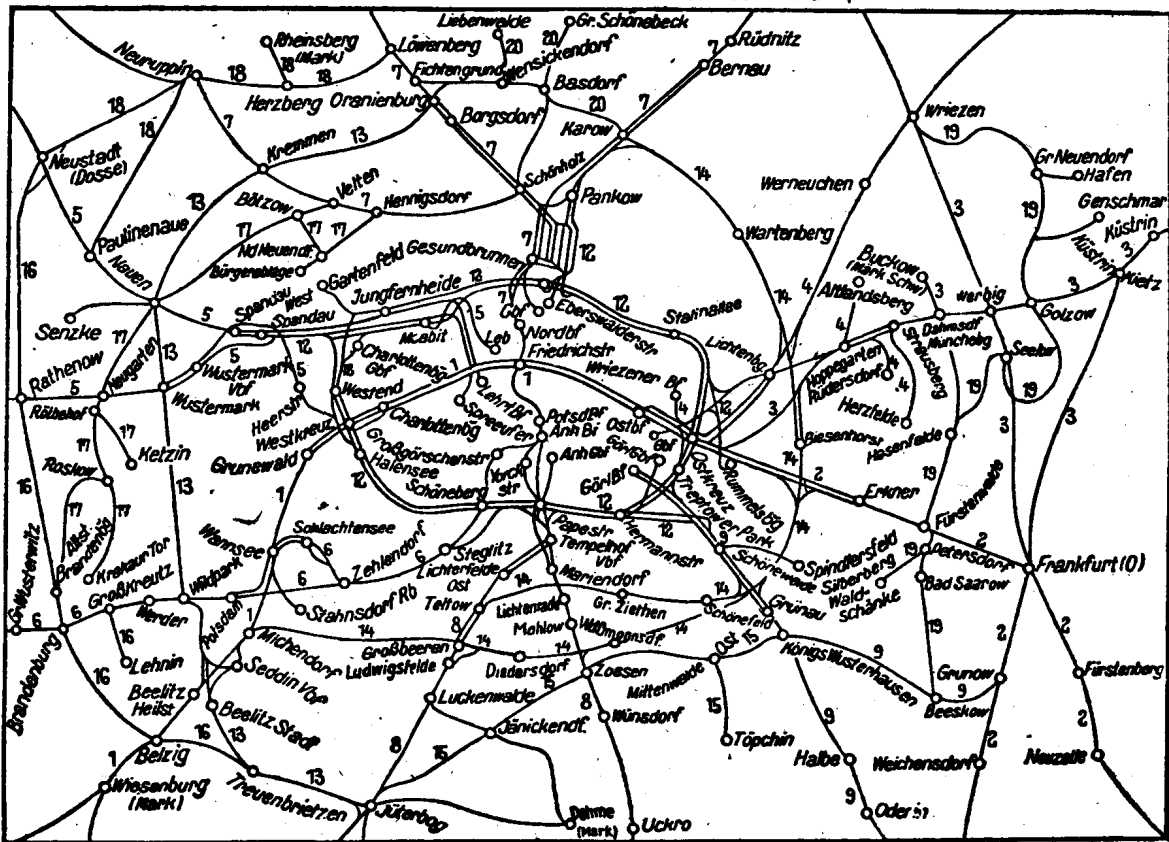
Einteilung der Bildfahrpläne

Blatt	Strecke
1	Berlin Ostbahnhof—Stadtbahn—Bln-Wannsee—Wiesenburg (Mark)
2	Berlin Ostbahnhof—Fürstenwalde/Spree—Frankfurt/O—Oderbrücke Berlin Ostbahnhof—Ost Gbf—Bln-Rummelsburg Frankfurt/O—Grunow (N/L)—Weichensdorf, Frankfurt/O—Fürstenberg/O— Neuzelle
3	Vnk—Strausberg—Küstrin-Neustadt, Werbig Pbf—Frankfurt/O, Küstrin-Neu- stadt—Frankfurt/O
4	Berlin Wriezener Bf—Werneuchen—Tiefensee, Fredersdorf b. Bln—Rüdersdorf b. Bln, Hoppegarten (Mark)—Altlandsberg, Strausberg—Möllensee Hafen
5	Berlin Lehrter Bf e — Bln-Spandau — Neustadt (Dosse) Berlin-Charlottenbg. — Rathenow
6	Berlin Potsdamer Bf—Potsdam—Brandenburg—Großwusterwitz Rüdnitz (Kr Oberbarnim)
7	Berlin Nordbf — Oranienburg—Löwenberg (Mark) Berlin Eberswalder Str — Kremmen—Neuruppin (Fern- u Gütergl)
8	Berlin Anhalter Bf — Jüterbog, Lichterfelde Süd—Ludwigfelde Tempelhof Vbf — Wünsdorf (Kr Teltow) (Vorortgleis)
9	Berlin Görlitzer Bf—Königs Wusterhausen—Brand (N/L) Königs Wusterhausen—Beeskow—Grunow (N/L)
10	Vollring und Stadtbahn der elektrischen S-Bahn mit anschl. Strecken nach Pots- dam, Spandau West, Gartenfeld, Strausberg, Erkner, Bln-Grünau und Spind- lersfeld (wird z Zt nicht herausgegeben)
11	Nordsüdbahn (elektrischer Betrieb) mit anschl. Strecken nach Bernau b. Bln Oranienburg, Velten (Mark), Bln-Wannsee, Stahnsdorf, Lichterfelde-Süd und Rangsdorf (wird z Zt nicht herausgegeben)
12	Güterringgleise mit anschl. Gleisen nach den Verschiebebahnhöfen (außer Seddin)
13	Oranienburg—Nauen—Wustermark—Wildpark—Beelitz Stadt—Jüterbog (Um- gehungsbahn), Beelitz Stadt—Seddin Vbf
14	Michendorf—Großbeeren—Lichtenrade—Bln-Grünau—Bln-Köpenick—Bln-Kauls- dorf—Marzahn—Bln-Karow (Güteraußenring)
15	Jüterbog—Zossen—Abzw Schönefeld (Kr Teltow), Königs Wusterhausen—Mitten- walde Ost—Töpchin
16	Neustadt (Dosse)—Rathenow—Brandenburg/Havel—Belzig—Treuenbrietzen (eh- malige Brandenburgische Städtebahn), Groß Kreuz—Lahnin
17	Brandenburg Altstadt—Roskow, Brandenburg Krakauer Tor—Roskow—Röthelhof, Ketzin—Röthelhof—Nauen—Velten (Mark), Bötzw (Kr Osth)—Nieder-Neuen- dorf (Kr Osth)—Hennigsdorf (LEW)
18	Neustadt (Dosse)—Neuruppin—Herzberg (Mark), Paulinenaue—Neuruppin, Rheinsberg (Mark)—Herzberg (Mark)—Löwenberg (Mark) (ehemalige Ruppiner Eisenbahn)
19	Wriezen—Golzow—Dolgelin—Hasenfelde—Fürstenwalde/Spree—Petersdorf— Beeskow, Petersdorf—Silberberg Waldschänke, Hasenfelde—Dahmsdorf-Münche- berg, Friedrichsaue—Genschmar, Dahmsdorf-Müncheberg—Buckow (Märkische Schweiz)
20	Berlin-Karow—Basdorf—Oranienburg (Gar), Wilhelmsruh—Basdorf—Gr.-Schöne- beck, Basdorf—Liebenwalde
21	Schmalspurbahnen Nauen—Senzke—Kriele Hohenseefeld—Dahme Klbf, Hohenseefeld—Luckenwalde, Hohenseefeld—Jüter- bog (wird z Zt nicht herausgegeben)

Einteilung der Buchfahrpläne

Heft	Strecke
1 a	Reisezüge vom Blatt 1 des Bildfahrplans
1 b	Güterzüge vom Blatt 1 des Bildfahrplans mit Ausnahme der von und nach Seddin über Grunewald fahrenden Güterzüge (Heft 12)
2 a	Reisezüge vom Blatt 2 des Bildfahrplans
2 b	Güterzüge vom Blatt 2 des Bildfahrplans
3 a	Reisezüge vom Blatt 3 des Bildfahrplans
3 b	Güterzüge vom Blatt 3 des Bildfahrplans
4	Reise- und Güterzüge vom Blatt 4 des Bildfahrplans
5 a	Reisezüge vom Blatt 5 des Bildfahrplans
5 b	Güterzüge vom Blatt 5 des Bildfahrplans
6 a	Reisezüge vom Blatt 6 des Bildfahrplans
6 b	Güterzüge vom Blatt 6 des Bildfahrplans einschl der über Vdp-Tf nach Tfr verkehrenden Züge
7 a	Reisezüge vom Blatt 7 des Bildfahrplans sowie Reisezüge vom Blatt 14 von und nach Berlin Stadtbahn der Strecke Berlin— <u>Rüdnitz</u> <u>Löwenberg (Mark)</u>
7 b	Güterzüge vom Blatt 7 und 20 des Bildfahrplans einschl Strecke Oranienburg—Wustermark Vbf (Blatt 13)
8 a	Reisezüge vom Blatt 8 des Bildfahrplans sowie Reisezüge vom Blatt 14 von und nach Berlin Stadtbahn der Strecke Berlin— <u>Jüterbog</u> <u>Wünsdorf (Kr Teltow)</u> und der Strecke Berlin-Schöne-weide—Michendorf
8 b	Güterzüge vom Blatt 8, 14 und 15 des Bildfahrplans
9 a	Reisezüge vom Blatt 9 des Bildfahrplans sowie der Reisezüge von und nach der Stadtbahn der Strecke Berlin—Halbe
9 b	Güterzüge vom Blatt 9 des Bildfahrplans
10	Elektrische S-Bahnzüge vom Blatt 10 des Bildfahrplans
11	Elektrische S-Bahnzüge vom Blatt 11 des Bildfahrplans
12	Reise- und Güterzüge vom Blatt 12 des Bildfahrplans und von und nach Seddin über Grunewald fahrende Güterzüge einschl der über die Stadtbahn verkehrenden Postzüge und der Gepäckzüge (Kne)
13 a	Reisezüge vom Blatt 13 des Bildfahrplans
13 b	Güterzüge vom Blatt 13 des Bildfahrplans (ausschl Wur-Or) siehe Heft 7 b
14 a	Siehe Hefte 2 a, 7 a u 8 a
15 a	Reisezüge vom Blatt 15 des Bildfahrplans
14/15 b	Siehe Heft 8 b
16	Reise- u Güterzüge vom Blatt 16 des Bildfahrplans
17	Reise- u Güterzüge vom Blatt 17 des Bildfahrplans
18	Reise- u Güterzüge vom Blatt 18 des Bildfahrplans
19	Reise- u Güterzüge vom Blatt 19 des Bildfahrplans
20 a	Reisezüge vom Blatt 20 des Bildfahrplans
20 b	Siehe Heft 7 b
21	Reise- und Güterzüge vom Blatt 21 des Bildfahrplans (wird z Zt nicht herausgegeben)

Übersichtskarte Die Zahlen bezeichnen die Blattnummern der Bildfahrpläne



SECRET

6b

SECRET

7b

50X1-HUM

Deutsche Reichsbahn

Reichsbahndirektion Berlin

Buchfahrplan

Heft 7 b

Gültig ab 5. Oktober 1952

Güterzüge der Strecken

Berlin-Pankow — Rüdnitz

Bln Nord Gbf — Bln-Schönholz — Oranienburg — Löwenberg (Mark)

Berlin Schönholz — Kremmen — Neuruppin

Berlin-Karow — Basdorf — Oranienburg — Nauen — Wustermark Vbf

**Berlin-Schönholz — Basdorf — Liebenwalde
Groß Schönebeck**

SECRET

Achtet unbedingt auf Pünktlichkeit!

Beckblatt Nr.	Gültig ab	Eingabesort		Bemerkungen
		am	durch	

SECRET

Vorbemerkungen

A. Allgemeine Erläuterungen

siehe Mitteilungsblatt
9/52 Anlage A

B. Bestimmungen der Reichsbahndirektion Berlin für örtliche Besonderheiten

1. Wird die Gestellung einer Schiebelokomotive erforderlich, so hat der Lokomotivführer die Bereitstellung durch den Ausgangsbahnhof oder einen sonstigen geeigneten Bahnhof rechtzeitig zu veranlassen. Der beauftragte Bahnhof gibt die Meldung durch Fernsprecher an den Bahnhof, der die Schiebelokomotive zu stellen hat, weiter. Die Bahnhöfe haben beim Eingang solcher Anforderungen eine ihrer planmäßigen Verschiebelokomotiven rechtzeitig zum Nachschieben bereitzustellen.
2. Alle Leerfahrten der Lokomotiven mit Tender sind, wenn die Betriebsverhältnisse ein Drehen der Lokomotive nicht ausschließen, möglichst mit Schornstein voran auszuführen.
3. Die von den Zuglokomotiven auf Unterwegsbahnhöfen im Durchschnitt zu leistenden und in den Lokomotivdienstzettel einzutragenden Rangierminuten der Rangierdienststart 2 gemäß VBL § 16 (3) sind aus dem Buchfahrplan zu entnehmen.
Diese Rangierminuten sind für jeden einzelnen Zug am Schluß des Fahrplans in einer Summe aufgeführt.
4. a) Die Lastangaben im Kopf des Fahrplans gelten sowohl für Steinkohlen- als auch für Braunkohlenfeuerung.
b) Ein Schwerlastzug ist ein Durchgangsgüterzug (Dg), dessen Last um mehr als 10% über der für ihn im Buchfahrplan festgesetzten Last liegt und der die Fahrzeit des Buchfahrplans nicht überschreitet.
c) Wenn bei einem Güterzug die zulässige Achsenzahl überschritten wird, kann er nur nach besonderen Bedingungen gefahren werden.
Zu b) und c). Die Genehmigung der Rbd für das Verkehren dieser Züge erteilt Abteilung III — Gruppe Güterzugfahrplan — Ruf 22 658 —, die auch den Sonderzugfahrplan bekanntgibt. In Ausnahmefällen übernimmt die OZI die Aufgaben der Abteilung III.
d) Schwerlastzüge ab 2000 t Last bedürfen der vorherigen Genehmigung der GDR, Abteilung III/38.

SECRET

2

Fahrzeiten für Hilfszüge (90)**Strecke Berlin Nord Bf—Rüdnitz**

1 Ent- fernung km	2 Betriebsstellen	3	4	5	6
		V = 50 km/h		V = 75 km/h	
		Fahrzeit M	Gesamt- Fahrzeit M	Fahrzeit M	Gesamt- Fahrzeit M
	Berlin Nord Bf				
1,2	Ntm	2,5	2,5	2,0	2,0
1,2	Berlin-Gesundbrunnen	1,5	4,0	1,2	3,2
0,6	Vns	0,8	4,8	0,6	3,8
1,9	Pks	2,4	7,2	1,9	5,7
1,8	Pkn	2,3	9,5	1,6	7,3
	▼				
2,0	Berlin-Blankenburg	3,2	12,7	1,8	9,1
2,6	Berlin-Karow ▼	3,6	16,3	2,7	11,8
3,3	Berlin-Buch	5,5	21,8	2,3	14,1
2,0	Bk Röntgental	—	—	1,8	15,9
1,9	Zepernick (Kr Niederb)	5,9	27,7	1,6	17,5
4,3	Bernau b Berlin	6,5	34,2	3,8	21,3
2,2	Stellw Rvw	—	—	1,8	23,1
3,5	Rüdnitz	8,8	43,8	3,0	26,1
28,5					

Strecke Rüdnitz--Berlin Nord Bf

1 Ent- fernung km	2 Betriebsstellen	3	4	5	6
		V = 50 km/h		V = 75 km/h	
		Fahrzeit M	Gesamt- Fahrzeit M	Fahrzeit M	Gesamt- Fahrzeit M
	Rüdnitz				
3,6	Stellw Rvw	—	—	2,8	2,8
2,1	Bernau b Berlin	6,8	6,8	1,8	4,6
4,3	Zepernick (Kr Niederb)	5,1	11,9	3,8	8,4
1,9	Bk Röntgental	—	—	1,6	10,0
2,1	Berlin-Buch	4,7	16,6	1,8	11,8
3,7	Berlin-Karow ▼	4,4	21,0	2,3	14,1
2,2	Berlin-Blankenburg	2,5	23,5	2,7	18,8
2,2	▼ Pkn	2,8	26,3	1,8	18,6
1,6	Pks	2,3	28,6	1,6	20,2
1,9	Vns	2,4	31,0	1,9	22,1
0,6	Berlin-Gesundbrunnen	0,7	31,7	0,6	22,7
1,2	Ntm	1,5	33,2	1,2	23,9
1,2	Berlin Nord Bf	2,4	37,6	2,0	25,9
<u>28,6</u>					

Strecke Berlin Nord Bf—Oranienburg

1 Ent- fernung km	2 Betriebsstellen	3		4		5		6	
		V = 50 km/h		V = 75 km/h		V = 50 km/h		V = 75 km/h	
		Fahrzeit M	Gesamt- Fahrzeit M	Fahrzeit M	Gesamt- Fahrzeit M	Fahrzeit M	Gesamt- Fahrzeit M		
	Berlin Nord Bf								
1,2	Ntm	2,5	2,5	2,0	2,0				
1,2	Berlin-Gesundbrunnen	1,5	4,0	1,2	3,2				
0,6	Vns	0,8	4,8	0,6	3,8				
1,3	Vnp ▼	1,9	6,7	1,5	5,3				
2,0	Berlin-Schönholz	2,4	9,1	1,9	7,2				
4,4	▼ Bk Wittenau Nordb	5,5	14,6	3,7	10,9				
2,9	Berlin-Hermsdorf ▼	3,6	18,2	2,5	13,4				
2,0	Bk Berlin-Frohnau	2,4	20,6	1,9	15,3				
4,3	Bk Hohen-Neuendorf b Bln	5,2	25,8	3,6	18,9				
2,7	Birkenwerder b Bln ▼	2,6	28,4	1,8	20,7				
2,9	Abzw Borgsdorf	3,9	32,3	2,8	28,5				
2,8	Bk Lehnitz ▼	4,0	36,3	2,9	26,4				
1,7	▼ Oranienburg	2,1	38,4	1,8	28,2				
2,1	Sachsenhausen (Nordb)	3,2	41,6	2,7	30,9				
2,0	Fichtengrund	2,5	44,1	1,5	32,4				
3,3	Nassenheide (Nordb)	5,2	49,3	4,2	36,6				
5,9	Grüneberg (Nordb)	7,6	56,9	5,5	42,1				
3,5	Löwenberg (Mark)	8,0	64,9	3,7	45,8				
46,8									

Strecke Oranienburg—Berlin Nord Bf

1 Ent- fernung km	2 Betriebsstellen	3		4		5		6	
		V = 50 km/h		V = 75 km/h		V = 50 km/h		V = 75 km/h	
		Fahrzeit M	Gesamt- Fahrzeit M	Fahrzeit M	Gesamt- Fahrzeit M	Fahrzeit M	Gesamt- Fahrzeit M		
	Löwenberg (Mark)								
3,5	Grüneberg (Nordb)	4,5	4,5	2,7	2,7				
5,9	Nassenheide (Nordb)	7,3	11,8	4,5	7,2				
3,3	Fichtengrund	5,3	17,1	4,1	11,3				
2,0	Sachsenhausen (Nordb)	2,6	19,7	1,9	13,2				
2,1	Oranienburg	3,9	23,6	2,4	15,6				
1,7	▼ Bk Lehnitz	2,1	25,7	1,8	17,4				
2,8	Abzw Borgsdorf	4,0	29,7	3,2	20,6				
2,9	Birkenwerder b Berlin ▼.....	3,9	33,6	2,4	23,0				
2,7	Bk Hohen-Neuendorf b Bln	2,6	36,2	2,1	25,1				
4,3	Bk Berlin-Frohnau	5,2	41,4	3,6	28,7				
2,0	Berlin-Hermsdorf	3,0	44,4	2,0	30,7				
2,9	Bk Wittenau Nordb	3,6	48,0	2,5	33,2				
4,4	▼ Berlin-Schönholz	5,5	53,5	3,9	37,1				
2,0	Vnp ▼.....	3,0	56,5	2,0	39,1				
1,3	Vns	2,4	58,9	1,9	41,0				
0,6	Berlin-Gesundbrunnen	0,7	59,6	0,6	41,6				
1,2	Ntm	1,5	61,1	1,2	42,8				
1,2	Berlin Nord Bf	2,4	63,5	2,0	44,8				
46,8									

6

Strecke Berlin Nord Bf—Velten (Mark)—Kremmen—Neuruppin

1 Ent- fernung km	2 Betriebsstellen	3	4	5	6
		50 km/h		75 km/h	
		Fahrzeit Min	Gesamt- Fahrzeit Min	Fahrzeit Min	Gesamt- Fahrzeit Min
	Berlin Nord Bf ▼				
2,4	Berlin-Gesundbrunnen	3,2	3,2	3,2	—
3,4	▼ Berlin-Schönholz	3,3	6,5	3,4	6,6
1,5	Tga	2,0	8,5	1,5	8,1
1,3	Berlin-Reinickendorf	1,1	9,6	1,3	9,4
1,0	Wittenau (Kremm B)	1,9	11,5	1,0	10,4
0,8	Eichbornstraße	1,1	12,6	0,8	11,2
2,4	Berlin-Tegel ▼	3,3	15,9	2,4	13,6
4,4	▼ Schulzendorf b Teg ▼	5,4	21,3	4,4	18,0
1,7	Heiligensee ▼	2,2	23,5	1,7	19,7
2,5	Hennigsdorf ▼	3,3	26,8	2,5	22,2
5,9	Velten	7,6	34,4	5,9	28,1
5,6	Vehlefanz	8,4*	42,8	8,4*	36,5
2,1	Schwante	3,2*	46,0	3,2*	39,7
4,2	Kremmen	6,3*	52,3	6,3*	46,0
6,1	Beetz-Sommerfeld	9,2*	61,5		
10,3	Radensleben	15,1*	76,6		
11,6	Neuruppin Hbf	17,5*	94,1		
67,1					

* 40 km/h

Strecke Neuruppin—Kremmen—Velten (Mark)—Berlin Nord Bf

1 Ent- fernung km	2 Betriebsstellen	3	4	5	6
		50 km/h		75 km/h	
		Fahrzeit Min	Gesamt- Fahrzeit Min	Fahrzeit Min	Gesamt- Fahrzeit Min
	Neuruppin Hbf				
11,6	Radensleben	17,5*			
10,3	Beetz-Sommerfeld	15,1*	32,6		
6,1	Kremmen	9,2*	41,8		
4,2	Schwante	6,3*	48,1	6,3*	6,3
2,1	Vehlefanze	3,2*	51,3	3,2*	9,5
5,6	Velten (Mark)	8,4*	59,7	8,4*	17,9
5,9	Hennigsdorf (Kr Osth)	6,8	66,5	5,9	23,8
2,5	Heiligensee ▼	2,9	69,4	2,5	26,3
1,7	Schulzendorf b Tegel	2,0	71,4	1,7	28,0
4,4	Berlin-Tegel ▼	5,2	76,6	4,4	32,4
2,4	Eichbornstraße ▼	3,0	79,6	2,4	34,8
0,8	Wittenau (Kremm B)	0,9	80,5	0,8	35,6
1,0	Berlin-Reinickendorf	1,8	82,3	1,0	36,6
1,3	Tga	1,1	83,4	1,3	37,9
1,5	Berlin-Schönholz	1,9	85,3	1,5	39,4
3,4	Berlin-Gesundbrunnen	3,3	88,6	3,4	42,8
2,4	Berlin Nord Bf ▼	3,5	92,1	3,2	46,0
67,1					

* 40 km/h

Strecke Oranienburg — Nauen — Wustermark

1	2	3	4	5	6	7	8	9	10
Entfernung km	Betriebsstellen	V=50km/h							
		Fahrzeit M	Gesamt- Fahrzeit M	Fahrzeit M	Gesamt- Fahrzeit M	Fahrzeit M	Gesamt- Fahrzeit M	Fahrzeit M	Gesamt- Fahrzeit M
	Oranienburg								
5,2	Abzw Eden	7,0	7,0						
	▼								
2,0	Germendorf	3,0	10,0						
	▼								
10,3	Kremmen ▼	13,0	23,0						
6,3	Flatow (Kr Osth)	7,0	30,0						
4,7	Börnische	6,0	36,0						
3,3	Kienberg	4,0	40,0						
	▼								
6,3	Nauen ▼	8,0	48,0						
4,7	Bredow (Kr Osth)	6,0	54,0						
4,3	Wustermark ▼	5,0	59,0						
47,1									

Strecke Wustermark — Nauen — Oranienburg

	Wustermark ▼								
4,3	Bredow (Kr Osth)	6,0	6,0						
4,7	Nauen ▼	6,0	12,0						
	▼								
6,3	Kienberg	8,0	20,0						
3,3	Börnische	4,0	24,0						
4,7	Flatow (Kr Osth)	6,0	30,0						
6,3	Kremmen ▼	8,0	38,0						
	▼								
10,3	Germendorf	13,0	51,0						
	▼								
2,0	Abzw Eden	3,0	54,0						
5,2	Oranienburg	6,0	60,0						
47,1									

Strecke Bln-Karow — Oranienburg

1	2	3	4	5	6	7	8	9	10
Entfernung km	Betriebsstellen	V=30km/h							
		Fahrzeit M	Gesamt- Fahrzeit M	Fahrzeit M	Gesamt- Fahrzeit M	Fahrzeit M	Gesamt- Fahrzeit M	Fahrzeit M	Gesamt- Fahrzeit M
	Bln-Karow ▼								
7,5	Schönerlinde	15,0	15,0						
2,4	Abzw Schönwalde ...	5,0	20,0						
3,5	Basdorf	7,0	27,0						
3,0	Zühlsdorf	6,0	33,0						
3,1	Wensickendorf	6,0	39,0						
5,4	▼ Schmachtenhagen	11,0	50,0						
2,9	▼ Abzw Kanalbrücke ..	6,0	56,0						
3,9	Oranienburg	7,0	63,0						
31,7									

Strecke Oranienburg — Bln-Karow

	Oranienburg								
3,9	Abzw Kanalbrücke ..	7,0	7,0						
2,9	▼ Schmachtenhagen	6,0	13,0						
5,4	▼ Wensickendorf	11,0	24,0						
3,1	Zühlsdorf	6,0	30,0						
3,0	Basdorf	6,0	36,0						
3,5	Abzw Schönwalde ...	7,0	43,0						
2,4	Schönerlinde	5,0	48,0						
7,5	Bln-Karow ▼	15,0	63,0						
31,7									

10

**Stralsund—Pasewalk—Angermünde—Rüditz—Bln-Karow—SAR—
Jüterbog—Wittenberg—Bitterfeld—Leipzig M Th**

Höchstgeschwindigkeit 60 km/h
G 56.15 (52)

Last 800 t

Mindestbrems Hundertstel 42

			De 5024 B (50,3)				
1	2	3	4	6	4	6	8
		Stralsund	—	2,47			
		Pasewalk	4,54	5,27			
		Angermünde	6,44	7,10			
		Eberswalde	7,51	9,03			
		Rüditz	—	9,36			
3,6		Stellw Rvw	—	—			—
2,1		Bernau b Berlin	9,44	10,07			6,8
4,3		Zepernick (Kr Niederb)	—	14			5,1
1,9		Bk Röntgental	—	—			—
2,1		Berlin-Buch	—	19			4,7
3,7		Berlin-Karow ▼	—	10,23			4,4
17,7							21,0
		Ludwigsfelde	11,38	11,56			
		Jüterbog	—	13,16			
		Leipzig M Th	17,13	—			

Bad Schandau—Dresden-Neust Gbf—Elsterwerda—Wünsdorf—Zossen—
Bln-Karow—Rüdnitz—Angermünde—Pasewalk—Stralsund—Saßnitz

Höchstgeschwindigkeit 60 km/h
 G 56.15 (52)

Last 800 t

Mindestbremsenwert 42

			□ De 5033 (50,1)				
1	2	3	4	6	4	6	8
		Dresden-Neust Gbf.....	—	4,04			
		Wünsdorf	—	9,15			
		Zossen	9,24	50			
		Berlin-Karow ▼.....	—	11,28			
3,7		Berlin-Buch	—	34			5,5
2,1		Bk Röntgental	—	—			—
1,9		Zepernick					
		(Kr Niederb)	—	41			5,9
4,3		Bernau b Berlin	11,48	12,05			6,5
2,1		Stellw Rvw	—	—			—
3,6		Rüdnitz	—	12,15			8,8
17,7							26,7
		Eberswalde	12,35	13,17			
		Angermünde	13,50	14,35			
		Stralsund	19,49	—			

12

**Saßnitz—Stralsund—Pasewalk—Angermünde—Rüdnitz—Blh-Karow—
Zossen—Wünsdorf—Elsterwerda—Dresden-Neust Gbf—Bad Schandau**

Höchstgeschwindigkeit 60 km/h
G 56.15 (52)

Last 800 t

Mindestbremsleistung 42

			□ De 5084 (50,1)				
1	2	3	4	6	4	6	8
		Stralsund	—	23,56			
		Pasewalk	2,32	3,48			
		Angermünde	4,59	5,42			
		Eberswalde	6,13	7,09			
		Rüdnitz	—	7,32			
3,6		Stellw Rvw	—	—			—
2,1		Bernau b Berlin	7,44	8,10			6,8
4,3		Zepernick (Kr Niederb)	8,16	22			5,1
1,9		Bk Röntgental	—	—			—
2,1		Berlin-Buch	—	28			4,7
3,7		Berlin-Karow ▼	—	8,33			4,4
17,7							21,0
		Zossen	10,15	10,33			
		Wünsdorf	—	10,43			
		Dresden-Neust Gbf.....	15,22	—			

10

Stendal — Wustermark — Nauen — Oranienburg — Bln-Karow — Bln Wriezener Gbf
 Höchstgeschwindigkeit Or-Asw 30 km/h
 G 56.15 (52) sonst 50 km/h Last 800 t Mindestbrems Hundertstel 33

			De 5107 B (50,3)				
1	2	3	4	6	4	6	8
		Stendal	—	3,27			
		Rathenow	—	4,31			
		Wustermark ▼	5,59	6,35			
4,3		Bredow	—	43			5,2
4,7		Nauen ▼	—	51			7,0
6,3		▼ Kienberg	—	7,01			9,0
3,3		Börncke	—	05			4,0
4,7		Flatow (Kr Osth)	7,14	38			5,6
6,3		Kremmen ▼	—	49			7,6
10,3		▼ Germendorf	—	8,04			12,4
2,0		▼ Abzw Eden	—	07			3,0
5,2		Oranienburg	8,15	59			7,0
3,9		Abzw Kanalbrücke	—	9,09			7,6
2,9		▼ Schmachtenhagen	—	16			5,8
5,4		▼ Wensickendorf	—	29			10,7
3,1		Zühlsdorf	—	37			6,1
3,0		Basdorf	9,44	10,17			5,9
3,5		Abzw Schönwalde	—	25			6,9
2,4		Schönerlinde	—	31			4,8
7,5		Bln-Karow ▼	—	47			15,0
1,6		Abzw Kao	—	50			2,0
4,5		Wartenberg	10,57	11,46			5,2
4,5		Sgn	—	55			5,4
1,4		Abzw Fr	—	58			1,8
0,9		Magerviehhof	—	12,00			1,8
2,3		Bln-Lichtenberg ▼	12,08	13			5,5
3,8		Bln Wriezener Gbf	12,23	—			8,5
		97,8					153,8

Berlin Ostbf — Basdorf — Oranienburg — Nauen — Wustermark — Wildpark

Höchstgeschwindigkeit Aaw-Or 40 km/h
 G 56.15 (52) sonst 50 km/h Last 400 t Mindestbremsenwertstel 45

□ Po 5219
(49,1)

1	2	3	4	6	4	6	8
		Berlin Ostbf	—	1,25			
1,7		Abzw Oga	—	29			2,7
2,1		Abzw Vnk	—	33			1,9
3,3		Abzw Atr	—	38			3,6
2,1		Abzw Abs	—	41			2,4
1,9		Springpfuhl	—	45			2,4
4,9		Wartenberg	—	52			5,5
4,5		Abzw Kao	—	58			5,2
1,6		Berlin-Karow ▼	—	2,01			2,0
7,5		Schönerlinde	—	16			15,0
2,4		Abzw Schönwalde	—	22			4,8
3,5		Basdorf	2,30	38			6,9
3,0		Zühlsdorf	—	45			5,9
3,1		Wensickendorf	—	52			6,1
		▼					
5,4		Schmachtenhagen	—	3,04			10,7
		▼					
2,9		Abzw Kanalbrücke	—	10			5,8
3,9		Oranienburg	3,19	45			7,6
5,2		Abzw Eden	—	54			7,0
		▼					
2,0		Germendorf	—	57			2,8
		▼					
10,3		Kremmen ▼	4,10	4,20			12,4
6,3		Flatow (Kr Osth)	—	29			7,6
4,7		Börnische	—	35			5,6
3,3		Kienberg	—	39			4,0
		▼					
6,3		Nauen ▼	49	5,18			9,0
4,7		Bredow	—	24			7,0
4,3		Wustermark ▼	5,30	45			5,2
100,9							149,1
		Wus-Wp siehe Heft 13 b					
		Wildpark	6,21	—			

Wildpark—Wustermark—Nauen—Oranienburg—Basdorf—Berlin Ostbahnhof

Höchstgeschwindigkeit Or-Asw 30 km/h
G 56.15 (52)

sonst 50 km/h

Last 350 t

Mindestbremsleistung 45

			□ Po 5220 (49,1)				
1	2	3	4	6	4	6	8
		Wildpark	—	19,38			
		Wp—Wus siehe Heft 13b					
		Wustermark ▼	20,12	20,25			
4,3		Bredow	—	32			5,2
4,7		Nauen ▼	39	55			7,0
6,3		Kienberg	—	21,05			9,0
3,3		Börnische	—	10			4,0
4,7		Flatow (Kr Osth)	—	16			5,6
6,3		Kremmen ▼	—	24			7,6
10,3		Germendorf ▼	—	38			12,4
2,0		Abzw Eden	—	41			3,0
5,2		Oranienburg	21,49	22,04			7,0
3,9		Abzw Kanalbrücke ..	—	12			7,6
2,9		Schmachtenhagen	—	18			5,8
5,4		Wensickendorf	—	29			10,7
3,1		Zühlsdorf	—	35			6,1
3,0		Basdorf	22,41	53			5,9
3,5		Abzw Schönwalde ...	—	23,00			6,9
2,4		Schönerlinde	—	05			4,8
7,5		Bln-Karow ▼	—	20			15,0
1,6		Abzw Kao	—	23			2,0
4,5		Wartenberg	—	29			5,2
4,9		Springpfuhl	—	36			5,4
1,9		Abzw Abs	—	41			2,4
2,1		Abzw Atr	—	44			2,4
3,3		Abzw Vnk	—	48			3,6
1,2		Bk Oko	—	50			1,2
2,6		Berlin Ostbf	23,54	—			2,8
100,9							148,6

10

Berlin-Pankow—Oranienburg—Nauen—Neustadt (Dosse)—Wittenberge

Höchstgeschwindigkeit 50 km/h

G 56.15 (52) Asw-Or. 30 km/h

Last 600 t

Mindestbremsenwert 34

			□ MI 5224 (48,1)				
1	2	3	4	6	4	6	8
		Bln-Pankow	—	11,20			—
0,8		Pkn	—	27			1,8
2,2		▼ Bln-Blankenburg	—	32			3,2
2,2		▼ Bln-Karow	—	37			3,6
7,5		Schönerlinde	—	52			15,0
2,4		Abzw Schönwalde ...	—	58			4,8
3,5		Basdorf	12,05	12,17			6,9
3,0		Zühlsdorf	—	23			5,9
3,1		Wensickendorf	—	29			6,1
5,4		▼ Schmachtenhagen	—	41			10,7
2,9		▼ Abzw.Kanalbrücke ..	—	47			5,8
3,9		Oranienburg	12,55	13,15			7,6
5,2		▼ Abzw Eden	—	25			7,0
2,0		▼ Germendorf	—	28			2,8
10,3		▼ Kremmen	13,43	+ 46			12,4
6,3		Flatow (Kr Osth)	—	56			7,6
4,7		Börnicke	—	14,04			5,6
3,3		Kienberg	—	10			4,0
6,3		▼ Nauen	14,20	14,50			9,0
75,0							119,8
		Neustadt (Dosse)	15,56	17,04			
		Wittenberge	19,06	—			

Wittenberge—Neustadt (Dosse)—Nauen—Oranienburg—Berlin-Pankow

Höchstgeschwindigkeit 50 km/h

G 56.15 (52) Or-Kar 30 km/h

Last 600 t

Mindestbremsenwert 34

			□ Mi 5225 (48,1)				
1	2	3	4	6	4	6	8
		Wittenberge	—	22,40			
		Neustadt (Dosse)	0,29	1,10			
		Nauen ▼	2,11	2,43			
6,3		▼ Kienberg	—	58			9,0
3,3		Börnische	—	3,02			4,0
4,7		Flatow (Kr Osth)	—	09			5,6
6,3		Kremmen ▼	—	18			7,6
10,3		▼ Germendorf	—	31			12,4
2,0		▼ Abzw Eden	—	34			3,0
5,2		Oranienburg	3,42	52			7,0
3,9		Abzw Kanalbrücke ..	—	4,00			7,6
2,9		▼ Schmachtenhagen	—	06			5,8
5,4		▼ Wensickendorf	—	17			10,7
3,1		Zühlsdorf	—	23			6,1
3,0		Basdorf	4,29	5,09			5,9
3,5		Abzw Schönwalde ...	—	17			6,9
2,4		Schönerlinde	—	23			4,8
7,5		Bln-Karow ▼	—	38			15,0
2,2		Bln-Blankenburg	—	41			2,5
2,2		▼ Pkn	—	44			2,8
0,8		Bln-Pankow	5,47	—			1,3
<u>75,0</u>							<u>118,0</u>

**Pasewalk—Angermünde—Eberswalde—Rüdnitz—Berlin-Pankow—
Berlin-Zentralviehhof**

Höchstgeschwindigkeit 60 km/h
G 56.15 (52)

Last 800 t

Mindestbremsenwertstel 42

			□ Ne 5236 (56,1)				
1	2	3	4	6	4	6	8
		Pasewalk	—	4,34			
		Angermünde	6,06	6,37			
		Eberswalde	7,08	7,53			
		Rüdnitz	8,18	8,24			—
3,6		Stellw Rvw	—	—			—
2,1		Bernau b Berlin	33	9,20			6,8
4,3		Zepernick (Kr Niederb)	—	27			5,1
1,9		Bk Röntgental	—	—			—
2,1		Berlin-Buch	—	32			4,7
3,7		Berlin-Karow ▼	—	37			4,4
2,2		Bln-Blankenburg	—	40			2,5
2,2		▼ Pkn	—	43			2,8
0,8		Berlin-Pankow	9,46	10,25			1,3
<u>22,9</u>							<u>27,6</u>
		Leninallee	10,46	—			

Wustermark Vbf — Oranienburg — Bln-Karow — Rüdnitz — Eberswalde

Höchstgeschwindigkeit 50 km/h

G 56.15 (52) Asw-Kar 30 km/h

Last 100 t

Mindestbrems Hundertstel 45

		Leig 5845 (59,1) Di, Do, Sa					
1	2	3	4	6	4	6	8
		Wustermark Vbf	—	11,47			
2,1		Abzw Wwt	—	53			3,5
2,6		Wustermark ▼	—	58			3,1
4,3		Bredow (Kr Osth)	—	12,04			5,2
4,7		Nauen ▼	12,11	36			7,0
6,3		Kienberg	45	50			9,0
3,3		Börnische	—	× 54			4,0
4,7		Flatow (Kr Osth)	13,00	13,06			5,6
6,3		Kremmen ▼	14	14,01			7,6
10,3		▼ Germendorf	14,14	26			12,4
2,0		▼ Abzw Eden	—	29			3,0
5,2		Oranienburg	37	15,17			7,0
3,9		Abzw Kanalbrücke ..	—	25			7,6
2,9		▼ Schmachtenhagen	—	31			5,8
5,4		▼ Wensickendorf	—	43			10,7
3,1		Zühlsdorf	—	50			6,1
3,0		Basdorf	15,57	16,45			5,9
3,5		Abzw Schönwalde	—	53			6,9
2,4		Schönerlinde	—	59			4,8
7,5		Berlin-Karow ▼	17,15	17,35			15,0
3,7		Berlin-Buch	42	58			5,5
4,0		Zepernick (Kr Niederb)	18,05	18,19			5,9
4,3		Bernau b Berlin	26	19,12			6,5
5,7		Rüdnitz	19,20	19,37			8,8
101,2		Eberswalde	20,38	—			—
							156,9

Rangierminuten nach Rangierdienststart 2 = 240 Min

20

Eberswalde—Rüdnitz—Berlin-Karow—Oranienburg—Wustermark Vbf

Höchstgeschwindigkeit 50 km/h

G 56.15 (52) Asw-Or 30 km/h Last 100 t

Mindestbremsenstempel 45

			Leig 5846 (59,1) Di/Mi, Do/Fr, Sa/So				
1	2	3	4	6	4	6	8
		Eberswalde	—	23,34			
		Rüdnitz	0,43	1,17			
5,7		Bernau b Berlin	1,28	2,08			6,8
4,3		Zepernick (Kr Niederb)	2,15	20			5,1
4,0		Berlin-Buch	26	31			4,7
3,7		Berlin-Karow ▼	37	54			4,4
7,5		Schönerlinde	—	3,09			15,0
2,4		Abzw Schönwalde ...	—	16			4,8
3,5		Basdorf	3,23	4,00			6,9
3,0		Zühlsdorf	—	07			5,9
3,1		Wensickendorf	4,14	23			6,1
		▼ Schmachtenhagen	—	35			10,7
5,4		▼ Abzw Kanalbrücke ..	—	41			5,8
2,9		Oranienburg	49	5,49			7,6
3,9		Abzw Eden	—	56			7,0
5,2		▼ Germendorf	—	× 58,5			2,8
2,0		▼ Kremmen ▼	6,12	6,40			12,4
10,3		Flatow (Kr Osth)	49	55			7,6
6,3		Börnische	7,02	7,08			5,6
4,7		Kienberg	—	× 13			4,0
3,3		▼ Nauen ▼	—	22			9,0
6,3		Bredow (Kr Osth)	29	34			7,0
4,7		Wustermark ▼	—	40			5,2
4,3		Abzw Wwt	—	44			3,1
2,6		Wustermark Vbf	7,48	—			3,0
2,1							
101,2							149,5

Rangierminuten nach Rangierdienststart 2 = 200 Min

Wustermark Vbf—Löwenberg (Mark)—Neustrelitz

Höchstgeschwindigkeit 50 km/h
G 56.15 (52)

Last 100 t

Mindestbrems-hundertstel 45

			Leig 5849 (59,1) Mo, Mi, Fr				
1	2	3	4	6	4	6	8
		Wustermark Vbf	—	11,47			
2,1		Abzw Wwt	—	53			3,5
2,6		Wustermark ▼	—	58			3,1
4,3		Bredow (Kr Osth)	—	12,04			5,2
4,7		Nauen ▼	12,11	36			7,0
6,3		Kienberg	45	50			9,0
3,3		Börnische	—	× 54			4,0
4,7		Flatow (Kr Osth)	13,00	13,06			5,6
6,3		Kremmen ▼	14	14,01			7,6
10,3		Germendorf	14,14	26			12,4
2,0		Abzw Eden	—	29			3,0
5,2		Oranienburg	37	15,20			7,0
2,1		Sachsenhausen (Nordb)	—	× 25			3,2
2,0		Fichtengrund	—	× 28			2,5
3,3		Nassenheide (Nordb) ...	15,35	50			5,2
5,9		Grüneberg (Nordb)	58	16,34			7,6
3,5		Löwenberg (Mark)	16,42	17,14			8,0
68,6							93,9
		Neustrelitz	20,12	—			—

Rangierminuten nach Rangierdienststart 2 = 140 Min

Neustrelitz—Löwenberg (Mark)—Wustermark Vbf

Höchstgeschwindigkeit 50 km/h
G 56.15 (52)

Last 100 t

Mindestbremsleistung 45

			Leig 5850 (59,1) Di, Do, Sa				
1	2	3	4	6	4	6	8
		Neustrelitz	—	23,33			
		Löwenberg (Mark)	2,45	3,20			
3,5		Grüneberg (Nordb)	3,26	50			4,5
5,9		Nassenheide (Nordb) ...	58	4,05			7,3
3,3		Fichtengrund	4,11	21			5,3
2,0		Sachsenhausen (Nordb)	—	× 26			2,6
2,1		Oranienburg	31	5,49			3,9
5,2		Abzw Eden	—	56			7,0
2,0		▼ Germendorf	—	× 58,5			2,8
10,3		▼ Kremmen ▼	6,12	6,40			12,4
6,3		Flatow (Kr Osth)	49	55			7,6
4,7		Börnische	7,02	7,08			5,6
3,3		Kienberg	—	× 13			4,0
6,3		▼ Nauen ▼	—	22			9,0
4,7		Bredow (Kr Osth)	29	34			7,0
4,3		Wustermark ▼	—	40			5,2
2,6		Abzw Wwt	—	44			3,1
2,1		Wustermark Vbf	7,48	—			3,0
68,6							90,3

Rangierminuten nach Rangierdienststart 2 = 120 Min

Angermünde—Rüdnitz—Bln-Karow—Seddin Vbf

Höchstgeschwindigkeit **50 km/h**
G 56.15 (52)

Last 1200 t

Mindestbrems Hundertstel 33

			□ Dg 6252 (60,1)		□ Dg 6254 (60,1)		
1	2	3	4	6	4	6	8
		Angermünde	—	11,21	—	23,19	
		Eberswalde	12,20	13,10	23,57	0,32	
		Rüdnitz	—	13,40	—	1,02	—
3,6		Stellw Rvw	—	—	—	—	—
2,1		Bernau b Berlin	13,52	14,33	1,14	57	6,8
4,3		Zepernick (Kr Niederb)	—	42	—	2,06	5,1
1,9		Bk Röntgental	—	—	—	—	—
2,1		Berlin-Buch	—	50	—	13	4,7
3,7		Berlin-Karow ▼	—	14,56	—	2,20	4,4
<u>17,7</u>							<u>21,0</u>
		Seddin Vbf.	18,01	—	4,11	—	—

Seddin Vbf—Bln-Karow—Rüdnitz—Angermünde

Höchstgeschwindigkeit 50 km/h
G 56.15 (52)

Last 1200 t

Mindestbremswert 33

			□ Dg 6253 (60,1)		Dg 6255 (60,3)		
1	2	3	4	6	4	6	8
		Seddin Vbf	—	7,00	—	18,40	—
		Berlin-Karow ▼	9,09	9,40	20,39	20,48	—
3,7		Berlin-Buch	—	47	—	55	5,5
2,1		Bk Röntgental	—	—	—	—	—
1,9		Zepernick (Kr Niederb)	—	55	—	21,03	5,9
4,3		Bernau b Berlin	10,03	10,42	21,11	34	6,5
2,1		Stellw Rvw	—	—	—	—	—
3,6		Rüdnitz	—	10,54	—	21,46	8,8
<u>17,7</u>							<u>26,7</u>
		Eberswalde	11,22	12,00	22,18	23,13	
		Angermünde	12,50	—	0,04	—	

Strausberg—Abzw Ffo—Bln-Karow—Oranienburg—Wustermark Vbf

Höchstgeschwindigkeit 50 km/h
G 58.15 (52) Asw—Or 30 km/h

Last 1200 t

Mindestbrems Hundertstel 33

			Dg 6722 (60,1)				
			So/Mo				
1	2	3	4	6	4	6	8
		Strausberg	—	23,05			
		Abzw Ffo	—	0,45			
1,4		Abzw Sgo	—	47			1,2
1,2		Springpfuhl	0,50	1,04			1,1
4,9		Wartenberg	—	14			5,5
4,5		Abzw Kao	—	20			5,2
1,6		Berlin-Karow	—	23			2,0
7,5		Schönerlinde	—	38			15,0
2,4		Abzw Schönwalde ...	—	44			4,8
3,5		Basdorf	1,52	2,15			6,9
3,0		Zühlsdorf	—	22			5,9
3,1		Wensickendorf	—	29			6,1
5,4		▼ Schmachtenhagen	—	41			10,7
2,9		Abzw Kanalbrücke ..	—	48			5,8
3,9		Oranienburg	2,57	3,12			7,6
5,2		Abzw Eden	—	22			7,0
2,0		▼ Germendorf	3,25	35			2,8
10,3		▼ Kremmen ▼	—	52			12,4
6,3		Flatow	—	4,01			7,6
4,7		Börnische	—	07			5,6
3,3		Kienberg	—	11			4,0
6,3		▼ Nauen ▼	—	22			9,0
4,7		Bredow (Kr Osth)	—	32			7,0
4,3		Wustermark ▼	—	38			5,2
2,6		Abzw Wwt	—	44			3,1
2,1		Wustermark Vbf	4,50	—			3,4
97,1							143,5

Halle/S—Jüterbog—SAR—Bin-Karow—Rüdnitz—Eberswalde—Angermünde

		Last 1400 t								Mindestbremshundertstel 36							
Höchstgeschwindigkeit 50 km/h G 56.15 (52)		□ Dg 6811 (60,1)		Dg 6813 (60,1)		□ Dg 6815 (60,1)		Dg 6817 B (60,3)									
1	2	3	4	6	4	6	4	6	4	6	4	6	4	6	4	6	8
		Halle (S) Gbf	—	0,53	—	9,06	—	15,52	—	21,21							
		Jüterbog	—	3,49	—	12,08	—	18,43	—	0,00							
		Berlin-Karow ▼	7,53	7,57	—	16,03	—	22,39	—	3,54							
3,7		Berlin-Buch	8,05	8,11	—	40	—	45	—	4,01							5,5
2,1		Bk Röntgental	—	—	—	—	—	—	—	—							—
1,9		Zepernick (Kr Niederb)	—	21	—	18	—	53	—	4,09							5,9
4,3		Bernau b Berlin	29	54	16,26	17,13	23,02	0,01	24	46							6,5
2,1		Stellw Rvw	—	—	—	—	—	—	—	—							—
3,6		Rüdnitz	—	9,06	—	17,25	—	0,13	—	4,58							8,8
17,7		Eberswalde	9,29	10,25	18,18	20,06	0,59	1,52	5,56	6,45							
		Angermünde	11,05	—	21,00	—	2,32	—	7,38	—							26,7

**Senftenberg — Brand — Bln-Grünau — Bln-Karow — Oranienburg —
Kremmen — Hennigsdorf**

Höchstgeschwindigkeit Asw-Or 30 km/h

Krm—Hnd 40 km/h

G 56.15 (52)

sonst 50 km/h

Last 1500 t

Mindestbrems Hundertstel 33

			□ Dg 6934 (60,1)				
1	2	3	4	6	4	6	8
		Senftenberg	—	19,07			
		Bln-Grünau	0,44	1,30			
		Bln-Karow ▼	—	2,18			
7,5		Schönerlinde	—	35			15,0
2,4		Abzw Schönwalde ...	—	41			4,8
3,5		Basdorf	2,49	57			6,9
3,0		Zühlsdorf	—	3,05			5,9
3,1		Wensickendorf	—	12			6,1
5,4		▼ Schmachtenhagen	—	24			10,7
2,9		▼ Abzw Kanalbrücke ..	—	31			5,8
3,9		Oranienburg	3,40	4,02			7,6
5,2		Abzw Eden	—	13			7,0
2,0		▼ Germendorf	—	16			2,8
10,3		▼ Kremmen ▼	4,34	55			12,4
4,2		Schwante	—	5,08			4,6
2,1		Vehlefanze	5,17	29			2,3
5,6		Velten (Mark)	—	43			6,1
3,1		Bk Jägerberg	—	50			3,4
2,8		Hennigsdorf	5,56	—			3,1
67,2							104,5

Ab Kremmen gleicher Plan wie Dg 7437 B

28

**Karsdorf—Weißfels—Halle (S)—Jüterbog—SAR—
Bln-Karow—Rüdnitz—Angermünde**

Höchstgeschwindigkeit 50 km/h
G 56.15 (52)

Last 1400 t

Mindestbremsleistung 36

1	2	3	4	6	4	6	8
		Jüterbog					
		Berlin-Karow ▼					5,5
3,7		Berlin-Buch					—
2,1		Bk Röntgental					—
1,9		Zepernick (Kr Niederb)					5,9
4,3		Bernau b Berlin					6,5
2,1		Stellw Rvw					—
3,6		Rüdnitz					8,8
<u>17,7</u>							<u>26,7</u>
		Eberswalde					
		Angermünde					

Berlin-Pankow – Rüdnitz – Angermünde

Höchstgeschwindigkeit 50 km/h
G 56.15 (52)

Last 1200 t

Mindestbremsenleistung 27

			Dg 7101 B (60,3)*		Dg 7103 B (60,3)		Dg 7105 B (60,3)		Dg 7107 B (60,3)**		
1	2	3	4	6	4	6	4	6	4	6	8
		Berlin-Pankow	—	0,41	—	1,31	—	2,25	—	4,14	
0,8		Pkn	—	50	—	40	—	34	—	23	1,8
2,2		Berlin-Blankenburg ..	—	55	—	44	—	39	—	27	3,2
2,2		Berlin-Karow ▼.....	—	1,00	—	49	—	44	—	31	3,6
3,7		Berlin-Buch	1,07	30	—	55	2,51	3,02	—	38	5,5
2,1		Bk Röntgental	—	—	—	—	—	—	—	—	—
1,9		Zepernick (Kr Niederbarnim)	—	40	2,02	2,18	—	12	—	45	5,9
4,3		Bernau b Berlin	48	2,07	27	3,07	3,20	40	4,53	5,29	6,5
2,1		Stellw Rvw	—	—	—	—	—	—	—	—	—
3,6		Rüdnitz	—	2,19	—	3,19	3,52	3,57	5,40	5,45	8,8
22,9											35,3
		Eberswalde	2,45	3,33	—	3,53	4,33	5,01	6,18	6,45	
		Angermünde	4,19	—	5,03	—	5,41	—	7,38	—	

* Dg 7101 B darf nicht verkehren, wenn Gag 37 947 B verkehrt.

** Dg 7107 B darf nicht verkehren, wenn Gag 7939 B oder Gag 37 951 B verkehren

Angermünde—Rüdnitz—Berlin-Pankow

Höchstgeschwindigkeit 50 km/h
G 56.15 (52)

Last 1200 t

Mindestbremsleistung 27

			Dg 7102 B (60,3)		Dg 7104 B (60,3)*		□ Dg 7106 (60,1)		Dg 7108 B (60,3)		
1	2	3	4	6	4	6	4	6	4	6	8
		Angermünde	—	1,23	—	2,34	—	2,46	—	7,59	
		Eberswalde	2,12	2,46	3,12	3,25	3,24	4,03	8,59	9,31	
		Rüdnitz	3,16	3,22	—	3,55	—	4,33	—	10,29	
3,6		Stellw Rvw	—	—	—	—	—	—	—	—	—
2,1		Bernau b Berlin	34	4,04	4,07	4,54	4,45	5,17	10,41	11,14	6,8
4,3		Zepernick (Kr Niederb)	—	13	—	5,03	—	26	—	23	5,1
1,9		Bk Röntgental	—	—	—	—	—	—	—	—	—
2,1		Berlin-Buch	—	20	—	10	5,33	45	11,31	40	4,7
3,7		Berlin-Karow ▼	—	27	—	17	—	54	—	47	4,4
2,2		Berlin-Blankenburg ..	—	30	—	20	—	57	—	50	2,5
2,2		▼ Pkn	—	34	—	24	—	6,01	—	53	2,8
0,8		Berlin-Pankow	4,37	—	5,27	—	6,04	—	11,56	—	1,3
22,9											27,6

* Wenn Gag 7939 B oder Gag 37 951 B verkehren, darf Dg 7104 B nicht verkehren.

Berlin-Pankow—Rüdnitz—Angermünde

Höchstgeschwindigkeit 50 km/h
G 56.15 (52)

Last 1200 t

Mindestbremshundertstel 27

			Dg 7109 B (60,3)		□ Dg 7111 (60,1)		Dg 7113 B (60,3)		Dg 7115 B (60,3)		
1	2	3	4	6	4	6	4	6	4	6	8
		Berlin-Pankow	—	—	—	8,22	—	10,06	—	11,33	
0,8		Pkn	—	—	—	31	—	15	—	42	1,8
2,2		▼ Berlin-Blankenburg ..	—	—	—	36	—	20	—	47	3,2
2,2		Berlin-Karow ▼	—	—	—	41	—	25	—	52	3,6
3,7		Berlin-Buch.....	—	—	—	48	—	31	—	58	5,5
2,1		Bk Röntgental	—	—	—	—	—	—	—	—	—
1,9		Zepernick (Kr Niederb)	—	—	—	56	—	38	—	12,05	5,9
4,3		Bernau b Berlin	—	—	9,04	9,47	10,46	11,19	12,13	38	6,5
2,1		Stellw Rvw	—	—	—	—	—	—	—	—	—
3,6		Rüdnitz	—	—	—	9,59	11,31	11,40	—	12,50	8,8
<u>22,9</u>											<u>35,3</u>
		Eberswalde	—	—	10,33	11,16	12,06	12,26	13,38	13,50	
		Angermünde	—	—	12,06	—	13,17	—	14,50	—	

Angermünde—Rüdnitz—Berlin-Pankow

Höchstgeschwindigkeit 50 km/h
G 56.15 (52)

Last 1200 t

Mindestbremsenwert 27

		Dg 7110 B (60,3)		Dg 7112 B (60,3)		Dg 7114 (60,1)		Dg 7116 B (60,3)			
1	2	3	4	6	4	6	4	6	4	6	8
		Angermünde	—	9,37	—	—	—	14,42	—	17,55	
		Eberswalde	10,15	10,54	—	—	15,28	16,05	18,49	19,55	
		Rüdnitz	—	11,35	—	—	—	16,53	—	20,40	
3,6		Stellw Rvw	—	—	—	—	—	—	—	—	—
2,1		Bernau b Berlin	11,47	12,14	—	—	17,05	17,37	20,52	21,23	6,8
4,3		Zepernick (Kr Niederb)	—	23	—	—	—	46	—	32	5,1
1,9		Bk Röntgental	—	—	—	—	—	—	—	—	—
2,1		Berlin-Buch	—	30	—	—	—	53	21,40	52	4,7
3,7		Berlin-Karow ▼	—	37	—	—	—	18,00	—	59	4,4
2,2		Berlin-Blankenburg .. ▼	—	40	—	—	—	03	22,05	22,17	2,5
2,2		Pkn	—	44	—	—	—	07	—	23	2,8
0,8		Berlin-Pankow	12,47	—	—	—	18,10	—	22,26	—	1,3
											27,6
											22,9

Berlin-Pankow—Rüdnitz—AngermündeHöchstgeschwindigkeit 50 km/h
G 56.15 (52)

Last 1200 t

Mindestbremsenwertstel 27

			Dg 7117 B		Dg 7119 B		Dg 7121 B		Dg 7123		
			(60,3)		(60,3)*		(60,3)		(60,1)		
1	2	3	4	6	4	6	4	6	4	6	8
0,8		Berlin-Pankow	—	15,25	—	19,35	—	—	—	21,18	
		Pkn	—	34	—	44	—	—	—	27	1,8
2,2		▼ Berlin-Blankenburg ..	—	39	—	49	—	—	—	32	3,2
2,2		Berlin-Karow ▼	—	44	—	54	—	—	—	37	3,6
3,7		Berlin-Buch	—	51	—	20,01	—	—	—	44	5,5
2,1		Bk Röntgental	—	—	—	—	—	—	—	—	—
1,9		Zepernick	—	—	—	—	—	—	—	—	—
		(Kr Niederbarnim)	—	59	—	09	—	—	—	52	5,9
4,3		Bernau b Berlin	16,07	16,37	20,17	53	—	—	22,01	22,32	6,5
2,1		Stellw Rvw	—	—	—	—	—	—	—	—	—
3,6		Rüdnitz	16,49	16,55	—	21,05	—	—	—	22,44	8,8
22,9											35,3
		Eberswalde	17,21	18,50	21,41	22,37	—	—	23,08	0,09	
		Angermünde	18,38	—	23,17	—	—	—	0,49	—	

* Wenn Gag 37945 verkehrt, darf Dg 7119 B nicht verkehren.

Angermünde—Rüdnitz—Berlin-Pankow

Höchstgeschwindigkeit 50 km/h
G 56.15 (52)

Last 1200 t

Mindestbremsleistung 27

			Dg 7118 B (60,3)		Dg 7120 B (60,3)		Mindestbremsleistung 27				
1	2	3	4	6	4	6	4	6	4	6	8
		Angermünde	—	21,57	—	0,06					
		Eberswalde	22,35	23,22	1,03	1,22					
		Rüdnitz	23,52	0,15	—	1,52					
3,6		Stellw Rvw	—	—	—	—					—
2,1		Bernau b Berlin	0,27	57	2,04	2,43					6,8
4,3		Zepernick (Kr Niederb)	—	1,06	—	52					5,1
1,9		Bk Röntgental	—	—	—	—					—
2,1		Berlin-Buch	—	13	—	59					4,7
3,7		Berlin-Karow ▼	—	20	—	3,06					4,4
2,2		Berlin-Blankenburg .. ▼	—	23	3,11	28					2,5
2,2		Pkn	—	27	—	34					2,8
0,8		Berlin-Pankow	1,30	—	3,37	—					1,3
22,9											27,6

Berlin-Pankow — Rüdnitz — Angermünde

Höchstgeschwindigkeit 50 km/h
G 56.15 (52)

Last 1200 t

Mindestbremsleistung 27

1	2	3	4	6	4	6	8
		Berlin-Pankow					
0,8		Pkn					1,8
2,2		▼ Berlin-Blankenburg					3,2
2,2		Berlin-Karow ▼					3,6
3,7		Berlin-Buch					5,5
2,1		Bk Röntgental					—
1,9		Zepernick (Kr Niederb)					5,9
4,3		Bernau b Berlin					6,5
2,1		Stellw Rvw					—
3,6		Rüdnitz					8,8
<u>22,9</u>							<u>35,3</u>
		Eberswalde					
		Angermünde					

Wustermark Vbf—Löwenberg (Mark)—Neustrelitz

Höchstgeschwindigkeit 50 km/h

G 56.15 (52)

Last 1000 t

Mindestbrems-hundertstel 33

			Dg 7201 (60,1)		Dg 7203 B (60,3)		
1	2	3	4	6	4	6	8
		Wustermark Vbf	—	0,45	—	6,05	
2,1		Abzw Wwt	—	51	—	11	3,5
2,6		Wustermark ▼	—	56	6,16	55	3,1
4,3		Bredow (Kr Osth)	—	1,04	7,02	7,08	5,2
4,7		Nauen ▼	—	11	18	8,08	7,0
6,3		Kienberg	—	25	—	23	9,0
3,3		Börncke	1,30	40	—	27	4,0
4,7		Flatow (Kr Osth)	—	51	—	34	5,6
6,3		Kremmen ▼	—	2,00	—	43	7,6
10,3		Germendorf	—	14	—	57	12,4
2,0		Abzw Eden	—	17	—	9,00	3,0
5,2		Oranienburg	2,25	40	9,08	32	7,0
2,1		Sachsenhausen					
		(Nordb)	—	46	—	38	3,2
2,0		Fichtengrund	—	49	—	41	2,5
3,3		Nassenheide (Nordb) ...	—	58	51	10,05	5,2
5,9		Grüneberg (Nordb)	—	3,06	—	16	7,6
3,5		Löwenberg (Mark)	3,16	5,32	10,26	11,21	8,0
68,6							93,9
		Neustrelitz	7,18	—	12,53	—	

Neustrelitz—Löwenberg (Mark)—Wustermark Vbf

Höchstgeschwindigkeit 50 km/h G 56.15 (52)							
				Last 1000 t		Mindestbrems-hundertstel 33	
				Dg 7202 (60,3)		Dg 7204 (60,1)	
1	2	3	4	6	4	6	8
		Neustrelitz			—	2,54	—
		Löwenberg (Mark)			4,20	4,41	
3,5		Grüneberg (Nordb)			—	50	4,5
5,9		Nassenheide (Nordb) ...			—	58	7,3
3,3		Fichtengrund			—	5,06	5,3
2,0		Sachsenhausen (Nordb)			—	11	2,6
2,1		Oranienburg			5,16	28	3,9
5,2		Abzw Eden			—	38	7,0
2,0		▼ Germendorf			—	41	2,8
10,3		▼ Kremmen ▼			—	55	12,4
6,3		Flatow (Kr Osth)			—	6,05	7,6
3,3		Börnische			—	13	5,6
3,3		Kienberg a.			—	18	4,0
6,3		▼ Nauen ▼			6,31	53	9,0
4,7		Bredow (Kr Osth)			—	7,05	7,0
4,3		Wustermark ▼			—	11	5,2
2,6		Abzw Wwt			—	17	3,1
2,1		Wustermark Vbf			7,23	—	3,0
68,6							90,3

Wustermark Vbf—Löwenberg (Mark)—Neustrelitz

Höchstgeschwindigkeit 50 km/h
G 56.15 (52)

Last 1000 t

Mindestbremsleistung 33

		Dg 7205 B (60,3)		Dg 7207 B (60,3)			
1	2	3	4	6	4	6	8
		Wustermark Vbf	—	10,42	—	15,12	
2,1		Abzw Wwt	—	48	—	18	3,5
2,6		Wustermark ▼	—	53	15,23	40	3,1
4,3		Bredow (Kr Osth)	11,02	11,23	—	49	5,2
4,7		Nauen ▼	—	33	—	56	7,0
6,3		▼ Kienberg	—	47	—	16,10	9,0
3,3		Börncke	52	12,14	—	14	4,0
4,7		Flatow (Kr Osth)	—	23	—	21	5,6
6,3		Kremmen ▼	—	32	16,30	38	7,6
10,3		▼ Germendorf	—	46	—	55	12,4
2,0		▼ Abzw Eden	—	49	—	58	3,0
5,2		Oranienburg	12,57	13,04	17,06	17,30	7,0
2,1		Sachsenhausen (Nordb)	—	10	—	36	3,2
2,0		Fichtedgrund	—	13	—	39	2,5
3,3		Nassenheide (Nordb) ...	13,22	45	—	48	5,2
5,9		Grüneberg (Nordb)	—	56	—	56	7,6
3,5		Löwenberg (Mark)	—	14,06	18,06	19,34	8,0
68,6							93,9
		Neustrelitz	13,33	—	14,45	—	
			Lokwechsel in Or				

Neustrelitz—Löwenberg (Mark)—Wustermark Vbf

Höchstgeschwindigkeit 50 km/h
G 56.15 (52)

Last 1000 t

Mindestbremsenwertstel 33

			Dg 7206 B (60,3)		Dg 7208 B (60,3)		
1	2	3	4	6	4	6	8
		Neustrelitz	—	—	7,42	14,29	
		Löwenberg (Mark)	9,50	10,28	14,01	15,20	
3,5		Grüneberg (Nordb)	—	39	—	29	4,5
5,9		Nassenheide (Nordb) ...	10,46	50	—	37	7,3
3,3		Fichtengrund	—	58	—	45	5,3
2,0		Sachsenhausen (Nordb)	—	11,03	—	50	2,6
2,1		Oranienburg	11,08	20	15,55	16,05	3,9
5,2		Abzw Eden	—	30	—	15	7,0
2,0		▼ Germendorf	—	33	—	18	2,8
10,3		▼ Kremmen ▼	—	47	—	33	12,4
6,3		Flatow (Kr Osth)	—	57	—	42	7,6
4,7		Börnische	—	12,04	—	48	5,6
3,3		Kienberg	—	10	—	53	4,0
6,3		▼ Nauen ▼	12,21	13,05	—	17,04	9,0
4,7		Bredow (Kr Osth)	—	16	—	14	7,0
4,3		Wustermark ▼	—	22	—	20	5,2
2,6		Abzw Wwt	—	28	—	26	3,1
2,1		Wustermark Vbf	13,34	—	17,32	—	3,0
68,6							90,3

Wustermark Vbf—Löwenberg (Mark)—NeustrelitzHöchstgeschwindigkeit 50 km/h
G 56.15 (52)

Last 1000 t

Mindestbrems-hundertstel 33

			Dg 7209 B (60,3)		Dg 7211 B (60,3)		
1	2	3	4	6	6	4	8
		Wustermark Vbf	—	17,33	—	20,29	
2,1		Abzw Wwt	—	39	—	35	3,5
2,6		Wustermark ▼.....	—	44	20,40	21,10	3,1
4,3		Bredow (Kr Osth)	—	50	—	19	5,2
4,7		Nauen ▼.....	18,00	18,23	21,26	22,13	7,0
6,3		▼ Kienberg	—	38	—	28	9,0
3,3		Börncke	43	56	—	32	4,0
4,7		Flatow (Kr Osth)	—	19,07	—	40	5,6
6,3		Kremmen ▼.....	—	16	—	49	7,6
10,3		▼ Germendorf	—	30	—	23,03	12,4
2,0		▼ Abzw Ehen	—	33	—	06	3,0
5,2		Oranienburg	19,41	20,38	23,14	59	7,0
2,1		Sachsenhausen (Nordb)	—	43	—	0,05	3,2
2,0		Fichtengrund	—	46	—	08	2,5
3,3		Nassenheide (Nordb) ...	—	55	—	18	5,2
5,9		Grüneberg (Nordb)	—	21,03	—	26	7,6
3,5		Löwenberg (Mark)	21,13	22,14	0,36	0,52	8,0
68,6							93,9
		Neustrelitz	23,35	—	2,15	—	—

Neustrelitz—Löwenberg (Mark)—Wustermark Vbf

Höchstgeschwindigkeit 50 km/h
G 56.15 (52)

Last 1000 t

Mindestbrems-hundertstel 33

			Dg 7210 B (60,3)		Dg 7212 B (60,3)		
1	2	3	4	6	4	6	8
		Neustrelitz	—	18,43	—	21,23	—
		Löwenberg (Mark)	20,44	21,15	0,25	0,53	
3,5		Grüneberg (Nordb)	—	24	—	1,02	4,5
5,9		Nassenheide (Nordb)	—	32	—	10	7,3
3,3		Fichtengrund	—	40	—	18	5,3
2,0		Sachsenhausen (Nordb)	—	45	—	23	2,6
2,1		Oranienburg	21,50	53	1,28	30	3,9
5,2		Abzw Eden	—	22,03	—	40	7,0
2,0		▼ Germendorf	—	06	—	43	2,8
10,3		▼ Kremmen	22,20	23,15	57	2,01	12,4
6,3		Flatow (Kr Osth)	—	28	—	10	7,6
4,7		Börnische	—	35	—	16	5,6
3,3		Kienberg	—	40	—	20	4,0
6,3		▼ Nauen	—	51	—	31	9,0
4,7		Bredow (Kr Osth)	—	0,01	—	41	7,0
4,3		Wustermark ▼	—	07	—	47	5,2
2,6		Abzw Wwt	—	13	—	53	3,1
2,1		Wustermark Vbf	0,19	—	2,59	—	3,0
68,6							90,3

gleicher Plan
wie Lgo 10004 B

42

Wustermark Vbf—Löwenberg (Mark)—NeustrelitzHöchstgeschwindigkeit 50 km/h
G 56.15 (52)

Last 1000 t

Mindestbrems Hundertstel 33

		Dg 7213 B (60,3)					
1	2	3	4	6	4	6	8
		Wustermark Vbf	—	—			
2,1		Abzw Wwt	—	—			3,5
2,6		Wustermark ▼	—	—			3,1
4,3		Bredow (Kr Osth)	—	—			5,2
4,7		Nauen ▼	—	—			7,0
6,3		▼ Kienberg	—	—			9,0
3,3		Börncke	—	—			4,0
4,7		Flatow (Kr Osth)	—	—			5,6
6,3		Kremmen ▼	—	—			7,6
10,3		▼ Germendorf	—	—			12,4
2,0		▼ Abzw Eden	—	—			3,0
5,2		Oranienburg	—	—			7,0
2,1		Sachsenhausen (Nordb)	—	—			3,2
2,0		Fichtengrund	—	—			2,5
3,3		Nassenheide (Nordb) ...	—	—			5,2
5,9		Grüneberg (Nordb)	—	—			7,6
3,5		Löwenberg (Mark)	—	—			8,0
<u>68,6</u>							<u>93,9</u>
		Neustrelitz	—	—			

Wustermark Vbf — Oranienburg — Bln-Karow — Bln-Pankow

Höchstgeschwindigkeit 50 km/h

G 56.15 (52) Or-Asw 30 km/h

Last 1000 t

Mindestbremsenwertstel 33

			Dg 7421 (60,1)		□ Dg 7425 (60,1)		
1	2	3	4	6	4	6	8
		Wustermark Vbf	—	3,53	—	15,51	
2,1		Abzw Wwt	—	59	—	57	3,5
2,6		Wustermark ▼	—	4,04	—	16,02	3,1
4,3		Bredow (Kr Osth)	—	11	—	10	5,2
4,7		Nauen ▼	4,18	53	—	18	7,0
6,3		▼ Kienberg	—	5,07	—	33	9,0
3,3		Börnische	—	11	16,38	50	4,0
4,7		Flatow (Kr Osth)	—	18	—	17,02	5,6
6,3		Kremmen ▼	5,28	6,14	17,14	57	7,6
10,3		▼ Germendorf	—	29	—	18,13	12,4
2,0		▼ Abzw Eden	—	32	—	16	3,0
5,2		Oranienburg	6,40	7,31	18,24	19,15	7,0
3,9		Abzw Kanalbrücke ..	—	41	—	23	7,6
2,9		▼ Schmachtenhagen	—	48	—	29	5,8
5,4		▼ Wensickendorf	—	8,00	—	42	10,7
3,1		Zühlsdorf	—	08	—	48	6,1
3,0		Basdorf	8,15	58	19,55	20,35	5,9
3,5		Abzw Schönwalde ...	—	9,07	—	43	6,9
2,4		Schönerlinde	9,13	39	—	50	4,8
7,5		Bln-Karow ▼	—	56	—	21,07	15,0
2,2		Bln-Blankenburg	—	10,01	—	10	2,5
2,2		▼ Pkn	—	06	—	14	2,8
0,8		Bln-Pankow	10,09	—	21,17	—	1,3
88,7							136,8

Berlin-Pankow—Bln-Karow—Oranienburg—Wustermark Vbf

Höchstgeschwindigkeit 50 km/h
G 56.15 (52) Asw—Or 30 km/h

Last 1000 t

Mindestbrems-hundertstel 33

		Dg 7426 B (60,3)		□ Dg 7428 (60,1)			
1	2	3	4	6	4	6	8
		Berlin-Pankow	—	3,13	—	22,01	
0,8		Pkn	—	22	—	10	1,8
2,2		▼ Berlin-Blankenburg	—	27	—	15	3,2
2,2		▼ Berlin-Karow	—	32	—	20	3,6
7,5		Schönerlinde	—	48	—	37	15,0
2,4		Abzw Schönwalde	—	54	—	43	4,8
3,5		Basdorf	4,02	4,46	22,51	23,31	6,9
3,0		Zühlsdorf	—	53	—	39	5,9
3,1		Wensickendorf	—	5,00	—	45	6,1
5,4		▼ Schmachtenhagen	—	12	—	58	10,7
2,9		▼ Abzw Kanalbrücke	—	19	—	0,05	5,8
3,9		Oranienburg	5,28	6,10	0,14	29	7,6
5,2		Abzw Eden	—	20	—	39	7,0
2,0		▼ Germendorf	6,24	31	—	42	2,8
10,3		▼ Kremmen	48	7,52	56	1,18	12,4
6,3		Flatow	8,06	8,38	—	31	7,6
4,7		Börnische	47	9,14	—	37	5,6
3,3		Kienberg	—	20	—	41	4,0
6,3		▼ Nauen	9,31	44	—	52	9,0
4,7		Bredow (Kr Osth)	—	55	—	2,02	7,0
4,3		Wustermark	10,02	10,29	—	08	5,2
2,6		Abzw Wwt	—	34	—	14	3,1
2,1		Wustermark Vbf	10,40	—	2,20	—	3,0
							137,8
							88,7

Wustermark Vbf — Oranienburg — Bln-Karow — Bln-Pankow

Höchstgeschwindigkeit 50 km/h

G 56.15 (52) Or.-Asw 30 km/h

Last 1000 t

Mindestbremsenwert 33

			Dg 7427 B (60,3)				
1	2	3	4	6	4	6	8
		Wustermark Vbf	—	22,09			
2,1		Abzw Wwt	—	15			3,5
2,6		Wustermark ▼	—	20			3,1
4,3		Bredow (Kr Osth)	—	28			5,2
4,7		Nauen ▼	—	35			7,0
6,3		Kienberg	—	50			9,0
3,3		Börncke	—	54			4,0
4,7		Flatow (Kr Osth)	—	23,01			5,6
6,3		Kremmen ▼	23,10	38			7,6
10,3		▼ Germendorf	54	0,10			12,4
2,0		Abzw Eden	—	15			3,0
5,2		Oranienburg	0,23	1,16			7,0
3,9		▼ Abzw Kanalbrücke ..	—	26			7,6
2,9		▼ Schmachtenhagen	—	32			5,8
5,4		Wensickendorf	—	45			10,7
3,1		Zühlsdorf	—	52			6,1
3,0		Basdorf	2,00	2,51			5,9
3,5		Abzw Schönwalde ...	—	59			6,9
2,4		Schönerlinde	3,05	3,11			4,8
7,5		Bln-Karow ▼	29	34			15,0
2,2		Bln-Blankenburg	—	40			2,5
2,2		▼ Pkn	—	44			2,8
0,8		Bln-Pankow	4,47	—			1,3
<u>88,7</u>							<u>136,8</u>

46

Hennigsdorf — Kremmen — Priort — Seddin Vbf

Höchstgeschwindigkeit Krm—Lia 50 km/h

G 56.15 (52)

Sonst 40 km/h

Last 1000 t

Mindestbrems-hundertstel 33

			Dg 7436 (60,1)				
1	2	3	4	6	4	6	8
		Hennigsdorf	—	1,40			
2,8		Bk Jägerberg	—	47			4,3
3,1		Velten	1,53	2,39			4,8
5,6		Vehlefanze	—	54			8,6
2,1		Schwante	—	3,01			3,3
4,2		Kremmen ▼	3,12	4,03			6,4
6,3		Flatow (Kr Osth)	—	15			7,6
4,7		Börnische	—	22			5,6
3,3		Kienberg	—	26			4,0
6,3		Nauen ▼	—	37			9,0
4,7		Bredow (Kr Osth)	—	47			7,0
4,3		Wustermark ▼	4,54	5,11			5,2
2,6		Abzw Wwt	—	16			3,1
3,4		Priort	5,21	6,25			3,7
53,4							72,6
		Seddin Vbf	8,06	—			

Priort-Seddin siehe Heft 13b

Wustermark Vbf — Kremmen — Hennigsdorf

		Höchstgeschwindigkeit Wur-Krm 50 km/h G 56.15 (52) sonst 40 km/h	Last 1000 t		Mindestbrems-hundertstel 33		
			Dg 7437 B (60,3)		□ Dg 7439 (60,1)		
1	2	3	4	6	4	6	8
		Wustermark Vbf.....	—	2,34	—	9,56	
2,1		Abzw Wwt	—	39	—	10,02	3,5
2,6		Wustermark ▼	2,44	49	—	07	3,1
4,3		Bredow (Kr Osth)	—	59	—	15	5,2
4,7		Nauen ▼	—	3,06	—	22	7,0
6,3		▼ Kienberg	—	20	—	36	9,0
3,3		Börncke	—	24	—	40	4,0
4,7		Flatow (Kr Osth)	—	31	—	47	5,6
6,3		Kremmen ▼	3,40	4,55	10,56	11,20	7,6
4,2		Schwante	—	5,08	—	28	4,6
2,1		Vehlefanze	5,17	29	—	32	2,3
5,6		Velten (Mark)	—	43	11,42	12,14	6,1
3,1		Bk Jägerberg	—	50	—	21	3,4
2,8		Hennigsdorf	5,56	—	12,27	—	3,1
52,1							64,5

Dg 7437 B ab Krm gleicher Plan wie Dg 6934

48

Löwenberg (Mark) — Oranienburg — Bln-Karow — Berlin-Pankow

Höchstgeschwindigkeit Or-Asw 30 km/h
 G 56.15 (52) sonst 50 km/h Last 800 t Mindestbrems Hundertstel 33

			Dg 7440 (60,1)				
1	2	3	4	6	4	6	8
		Löwenberg (Mark)	—	13,25			
3,5		Grüneberg (Nordb)	—	34			4,5
5,9		Nassenheide (Nordb) ...	—	42			7,3
3,3		Fichtengrund	—	50			5,3
2,0		Sachsenhausen (Nordb)	—	55			2,6
2,1		Oranienburg	14,00	14,33			3,9
3,9		Abzw Kanalbrücke ..	—	43			7,6
		▼ Schmachtenhagen	—	50			5,8
5,4		▼ Wensickendorf	15,02	15,12			10,7
3,1		Zühlsdorf	—	19			6,1
3,0		Basdorf	26	16,14			5,9
3,5		Abzw Schönwalde ...	—	22			6,9
2,4		Schönerlinde	—	29			4,8
7,5		Bln-Karow ▼	—	46			15,0
2,2		Bln-Blankenburg	—	50			2,5
2,2		▼ Pkn	—	54			2,8
0,8		Bln-Pankow	16,57	—			1,3
48,8							93,0

Angermünde—Rüdnitz—Bln-Karow—SAR—Zossen—Wünsdorf—Doberlug-K.

Höchstgeschwindigkeit 50 km/h
G 56.15 (52)

Last 1200 t

Mindestbremsenwert 33

			Dg 7726 B (60,3)		□ Dg 7728 (60,1)		
1	2	3	4	6	4	6	8
		Angermünde			—	21,03	
		Eberswalde			21,44	22,24	
		Rüdnitz (Kr Oberb)			—	23,02	
3,6		Stellw Rvw			—	—	—
2,1		Bernau b Berlin			23,14	0,18	6,8
4,3		Zepernick (Kr Niederb) .			—	27	5,1
1,9		Bk Röntgental			—	—	—
2,1		Berlin-Buch			—	35	4,7
3,7		Berlin-Karow ▼.....			—	0,41	4,4
<u>17,7</u>							<u>21,0</u>
		Zossen			2,00	2,50	—
		Wünsdorf			—	3,02	—
		Doberlug-K.			5,11	—	

Gerstungen—Weißenfels—Halle (S) Gbf—Jüterbog—SAR—Bln-Karow—Rüdnitz—Angermünde

Höchstgeschwindigkeit 50 km/h.
G 56.15 (52)

Last 1400 t

Mindestbrems Hundertstel 36

			Gag 7933 B (67,3)		Gag 7939 B (67,3)*		Gag 7943 B (67,3)**		
1	2	3	4	6	4	6	4	6	
		Halle (S) Gbf	—	—	22,31	22,47	4,42	5,45	
		Jüterbog	—	—	—	1,10	8,58	9,08	
3,7		Berlin-Karow ▼	—	—	4,38	4,50	12,35	12,42	5,5
2,1		Berlin-Buch	—	—	—	58	—	51	—
1,9		Bk Röntgental	—	—	—	—	—	—	5,9
4,3		Zepernick (Kr Niederb)	—	—	—	5,05	—	59	6,5
2,1		Bernau b Berlin	—	—	5,14	29	13,07	14,18	—
3,6		Stellw Rvw	—	—	—	—	—	—	8,8
17,7		Rüdnitz	—	—	5,40	5,45	—	14,30	26,7
		Eberswalde	—	—	6,18	6,45	14,56	15,08	
		Angermünde	—	—	7,38	—	15,58	—	

* Gag 7939 B ab Kar gleicher Plan wie Gag 37 951 B
ab Brn gleicher Plan wie Dg 7107 B

** Gag 7943 B ab Kar gleicher Plan wie Gag 37 955 B

□ N 8001 (70,1)

Wustermark Vbf—Oranienburg—Löwenberg (Mark)—NeustrelitzHöchstgeschwindigkeit 50 km/h
G 56.15 (52)

Last 800 t

Mindestbrems Hundertstel 33

1	2	3	4	5	6	7	8	9	10	11
		Wustermark Vbf	—	—	8,03					
2,1		Abzw Wwt	—	—	09	6	3,5			
2,6		Wustermark ▼	8,14	6	20	5	3,1	27		
4,3		Bredow (Kr Osth)	—	—	28	8	5,2	18,8		
4,7		Nauen ▼	—	—	36	8	7,0			
6,3		Kienberg	—	—	50	14	9,0			
3,3		Börnicke	—	×	54	4	4,0	37		
4,7		Flatow (Kr Osth)	9,01	15	9,16	7	5,6	26,2		
6,3		Kremmen ▼	28	26	54	12	7,6			
10,3		Germendorf	—	—	10,11	17	12,4			
2,0		Abzw Eden	—	—	15	4	3,0	31		
5,2		Oranienburg	10,25	47	11,12	10	7,0	22,4		
2,1		Sachsenhausen (Nordb)	—	—	18	6	3,2	19		
2,0		Fichtengrund	—	—	21	3	2,5	10,9		
3,3		Nassenheide (Nordb)	11,31	21	52	10	5,2			
5,9		Grüneberg (Nordb)	—	—	12,04	12	7,6	22		
3,5		Löwenberg (Mark)	12,14	152	14,46	10	8,0	15,6		
68,6				115		136	93,9			
		Neustrelitz	18,26	—	—	—				

Rangierminuten nach Rangierdienststart 2 = 80 Min

□ N 8002 (70,1)

Neustrelitz—Löwenberg (Mark)—Oranienburg—Wustermark Vbf

Höchstgeschwindigkeit 50 km/h
G 58.15 (52)

Last 800 t

Mindestbremsleistung 33

1	2	3	4	5	6	7	8	9	10	11
		Neustrelitz	—	—	7,55					
		Löwenberg (Mark) ..	(14,01)	(91)	15,32					
3,5		Grüneberg (Nordb) ..	—	—	39	7	4,5	15		
5,9		Nassenheide (Nordb)	15,47	24	16,11	8	7,3	11,8		
3,3		Fichtengrund	—	—	19	8	5,3			
2,0		Sachsenhausen (Nordb)	—	—	25	6	2,6	11,8		
2,1		Oranienburg	16,30	50	17,20	5	3,9			
5,2		Abzw Eden	—	—	30	10	7,0	13		
2,0		▼ Germendorf	—	—	33	3	2,8	9,8		
10,3		▼ Kremmen ▼	17,50	37	18,27	17	12,4			
6,3		Flatow (Kr Osth)....	—	—	40	13	7,6			
4,7		Börnicke	—	—	47	7	5,6	37		
3,3		Kienberg	—	—	52	5	4,0	26,2		
6,3		▼ Nauen ▼	19,04	32	36	12	9,0			
4,7		Bredow (Kr Osth) ...	—	—	48	12	7,0			
4,3		Wustermark ▼	—	—	54	6	5,2	30		
2,6		Abzw Wwt	—	—	20,00	6	3,1	18,3		
2,1		Wustermark Vbf.....	20,06	—	—	6	3,0			
68,6				143		131	90,3			

Rangierminuten nach Rangierdienststart 2 = 120 Min

□ N 8003 (70,1)

Berlin-Pankow — Bln-Karow — Löwenberg (Mark) — Neustrelitz

Höchstgeschwindigkeit Asw-Afg 30 km/h

G 5⁶,15 (52)

sonst 50 km/h

Last 800 t

Mindestbremsleistungstel 33

1	2	3	4	5	6	7	8	9	10	11
		Berlin-Pankow	—	—	20,03					
0,8		Pkn	—	—	12	9	1,8			
2,2		Berlin-Blankenburg ..	—	—	17	5	3,2	20		
2,2		Berlin-Karow ▼.....	—	—	23	6	3,6	8,6		
7,5		Schönerlinde	20,40	14	54	17	15,0			
2,4		Abzw Schönwalde ..	—	—	21,02	8	4,8	16		
3,5		Basdorf	21,10	93	22,43	8	6,9	11,7		
3,0		Zühlsdorf	—	—	50	7	5,9	13		
3,1		Wensickendorf	—	—	56	6	6,1	12,0		
5,4		Schmachtenhagen ...	—	—	23,07	11	10,7	17		
2,9		Abzw Kanalbrücke	—	—	13	6	5,8	16,5		
1,8		Abzw. Fichten- grund	—	—	17	4	3,0	14		
3,3		Nassenheide (Nordb) .	23,27	8	35	10	5,2	8,2		
5,9		Grüneberg (Nordb)...	—	—	45	10	7,6	19		
3,5		Löwenberg (Mark)...	23,54	—	3,01	9	8,0	15,6		
47,3				115		116	87,6			
		Neustrelitz	6,01	—	—	—	—			

Rangierminuten nach Rangierdienststart 2 = 70 Min

54

□ N 8004 (70,1)

Neustrelitz—Löwenberg (Mark)—Oranienburg—Bln-Karow—Berlin-Pankow

Höchstgeschwindigkeit Or-Asw 30 km/h

G 56.15 '52)

sonst 50 km/h

Last 800 t

Mindestbrems'undertstel 33

1	2	3	4	5	6	7	8	9)	10	11
		Neustrelitz	—	—	21,46					
		Löwenberg (Mark) ...	1,48	—	3,56			17		
3,5		Grüneberg (Nordb) ..	—	—	4,05	9	4,5	11,8		
5,9		Nassenheide (Nordb) .	4,13	12	25	8	7,3			
3,3		Fichtengrund	—	—	34	9	5,3			
2,0		Sachsenhausen (Nordb)	—	—	39	5	2,6	19		
2,1		Oranienburg	44	73	5,57	5	3,9	11,8		
3,9		Abzw Kanalbrücke	—	—	6,07	10	7,6			
2,9		Schmachtenhagen ...	—	—	14	7	5,8	43		
5,4		Wensickendorf	—	—	26	12	10,7	36,1		
3,1		Zühlsdorf	—	—	33	7	6,1			
3,0		Basdorf	6,40	54	7,34	7	5,9			
3,5		Abzw Schönwalde .	—	—	42	8	6,9			
2,4		Schönerlinde	—	—	47	5	4,8			
7,5		Bln-Karow ▼	—	—	8,02	15	15,0	38		
2,2		Bln-Blankenburg	—	—	05	3	2,5	33,3		
2,2		▼ Pkn	—	—	09	4	2,8			
0,8		Bln-Pankow	8,12	—	—	3	1,3			
48,8				139		117	93,0			

Rangierminuten nach Rangierdienststart 2=85 Min

□ N 8101 (70,1)

Berlin-Pankow--Rüdnitz--Eberswalde

Höchstgeschwindigkeit 50 km/h G 56.15 (52)		Last 800 t				Mindestbremsabwertstel 27				
1	2	3	4	5	6	7	8	9	10	11
		Berlin-Pankow	—	—	12,49					
0,8		Pkn.....	—	—	58	9	1,8	14		
		▼						5,0		
2,2		Berlin-Blankenburg .	13,03	14	13,17	5	3,2			
2,2		Berlin-Karow ▼	—	—	24	7	3,6	14		
3,7		Berlin-Buch.....	31	17	48	7	5,5	9,1		
2,1		Bk Röntgental	—	—	—	—	—			
1,9		Zepernick (Kr Niederb)	57	14	14,11	9	5,9			
4,3		Bernau b Berlin	14,20	44	15,04	9	6,5			
2,1		Stellw Rvw	—	—	—	—	—			
3,6		Rüdnitz	15,16	25	15,41	12	8,8			
22,9				114		58	35,3			
		Eberswalde	17,06	—	—					

Rangierminuten nach Rangierdienststart 2 = 100 Min

56

□ N 8102 (70,1)

Eberswalde—Rüdnitz—Berlin-PankowHöchstgeschwindigkeit 50 km/h
G 58.15 (52)

Last 800 t

Mindestbremsleistung 27

1	2	3	4	5	6	7	8	9	10	11
		Eberswalde	—	—	4,43					
		Rüdnitz	6,02	18	6,20					
3,6		Stellw Rvw	—	—	—	—	—			
2,1		Bernau b Berlin	32	40	7,12	12	6,8			
4,3		Zepernick (Kr Niederb)	7,21	11	32	9	5,1			
1,9		Bk Röntgental	—	—	—	—	—			
2,1		Berlin-Buch	40	9	49	8	4,7			
3,7		Abzw Bln-Karow ▼	56	26	8,22	7	4,4	10		
2,2		Berlin-Blankenburg	8,28	19	47	6	2,5	7,8		
2,2		▼ Pkn	—	—	53	6	2,8	9		
0,8		Berlin-Pankow	8,56	—	—	3	1,3	4,7		
22,9				123		51	27,6			

Rangierminuten nach Rangierdienststart 2 = 90 Min

N 8103 (70,1)

Berlin-Pankow—Bernau

Höchstgeschwindigkeit 50 km/h
G 56.15 (52)

		Last 800 t				Mindestbrems-hundertstel 27				
1	2	3	4	5	6	7	8	9	10	11
		Berlin-Pankow	—	—	4,03					
0,8		Pkn.....	—	—	12	9	1,8	8		
2,2		▼ Berlin-Blankenburg .	4,17	16	33	5	3,2	4,9		
2,2		Berlin-Karow ▼	—	—	40	7	3,6	14		
3,7		Berlin-Buch.....	47	25	5,12	7	5,5	9,1		
2,1		Bk Röntgental	—	—	—	—	—			
1,9		Zepernick (Kr Niederb)	5,22	17	39	10	5,9			
4,3		Bernau b Berlin	5,49	—	—	10	6,5			
17,2				58		48	26,5			

Rangierminuten nach Rangierdienststart 2 = 30 Min

N 8104 (70,1)

Bernau—Berlin-Pankow

Höchstgeschwindigkeit 50 km/h
G 56.15 (52)

		Last 800 t				Mindestbrems-hundertstel 27				
1	2	3	4	5	6	7	8	9	10	11
		Bernau b Berlin	—	—	22,03					
4,3		Zepernick (Kr Niederb)	22,11	21	32	8	5,1			
1,9		Bk Röntgental	—	—	—	—	—			
2,1		Berlin-Buch.....	40	17	57	8	4,7			
3,7		Berlin-Karow ▼	—	—	23,04	7	4,4	11		
2,2		Berlin-Blankenburg .	23,08	27	35	4	2,5	7,8		
2,2		▼ Pkn.....	—	—	41	6	2,8	9		
0,8		Berlin-Pankow	23,44	—	—	3	1,3	4,7		
17,2				65		36	20,8			

Rangierminuten nach Rangierdienststart 2 = 40 Min

□ N 8602 (70,1)

Neuruppin Hbf—Kremmen

Höchstgeschwindigkeit 30 km/h G 56.15 (52)		Last 800 t				Mindestbremshundertstel 25				
1	2	3	4	5	6	7	8	9	10	11
		Neuruppin Hbf.			1,50					
—		Rheinsb. Tor			53	3				
6 0		Gnewikow	2,03	7	2,10	10	9,2			
3,7		Karwe	19	8	27	9	5,2			
2,3		Radensleben	33	27	3,00	6	3,4			
5,4		Wall	3,13	10	23	13	7,8			
4,4		Beetz-Sommerfeld ...	33	12	45	10	6,1			
6,1		Kremmen	3,58	—	—	13	8,2			
27,9				64		64	39,9			

Rangierminuten nach Rangierdienststart 2 = 45 Min

□ N 8603 (70,1)

Kremmen—Neuruppin Hbf

Höchstgeschwindigkeit 30 km/h G 56.15 (52)		Last 800 t				Mindestbremshundertstel 25				
1	2	3	4	5	6	7	8	9	10	11
		Kremmen	—	—	5,10	—	—			
6,1		Beetz-Sommerfeld ...	5,23	17	40	13	8,2			
4,4		Wall	50	8	58	10	6,1			
5,4		Radensleben	6,11	39	6,50	13	7,8			
2,3		Karwe	56	9	7,05	6	3,4			
3,7		Gnewikow	7,14	10	24	9	5,2			
		Rheinsberger Tor	—	—	34	10	—			
6,1		Neuruppin Hbf	7,37	—	—	3	9,2			
27,9				83		64	39,9			

Rangierminuten nach Rangierdienststart 2 = 50 Min.

N 8604 (70,1)**Neuruppin Hbf — Kremmen**

Höchstgeschwindigkeit 30 km/h

G 58.15 (52)

Last 800 t

Mindestbremschwertstel 25

1	2	3	4	5	6	7	8	9	10	11
		Neuruppin Hbf	—	—	15,30					
		Rheinsberger Tor	—	—	33	3				
6,0		Gnewikow	15,43	8	51	10	9,2			
3,7		Karwe	16,00	7	16,07	9	5,2			
2,3		Radensleben	13	42	55	6	3,4			
5,4		Wall	17,08	10	17,18	13	7,8			
4,4		Beetz-Sommerfeld ...	28	19	47	10	6,1			
6,1		Kremmen	18,00	—		13	8,2			
7,9				86		64	39,9			

Rangierminuten nach Rangierdienststart 2 = 55 Min

N 8605 (70,1)**Kremmen — Neuruppin Hbf**

Höchstgeschwindigkeit 30 km/h

G 58.15 (52)

Last 800 t

Mindestbremschwertstel 25

1	2	3	4	5	6	7	8	9	10	11
		Kremmen		—	18,45	—	—			
6,1		Beetz-Sommerfeld ...	18,58	12	19,10	13	8,2			
4,4		Wall	19,20	8	28	10	6,1			
5,4		Radensleben	41	34	20,15	13	7,8			
2,3		Karwe	20,21	9	30	6	3,4			
3,7		Gnewikow	39	10	49	9	5,2			
		Rheinsberger Tor	—	—	59	10	—	13		
6,0		Neuruppin Hbf	21,02		—	3	9,2	9,2		
27,9				73		64	39,9			

Rangierminuten nach Rangierdienststart 2 = 45 Min

□ N 8611 (70,1)

Berlin-Pankow — Karow — Oranienburg — Kremmen — Hennigsdorf

Höchstgeschwindigkeit 40 km/h
G 56.15 (52) Asw-Or 30 km/h

Last 800 t

Mindestbremsleistung 33

1	2	3	4	5	6	7	8	9	10	11
		Berlin-Pankow	—	—	8,59					
0,8		Pkn	—	—	9,08	9	1,8			
		▼								
2,2		Berlin-Blankenburg ..	—	—	18	5	3,2			
2,2		Berlin-Karow ▼.....	—	—	18	5	3,6			
7,5		Schönerlinde	—	—	36	18	15,0			
2,4		Abzw Schönwalde..	—	—	42	6	4,8			
3,5		Basdorf	9,50	37	10,27	8	6,9			
3,0		Zühlsdorf	—	—	35	8	5,9			
3,1		Wensickendorf	—	—	42	7	6,1			
		▼								
5,4		Schmachtenhagen ...	—	—	54	12	10,7			
		▼								
2,9		Abzw Kanalbrücke	—	—	11,01	7	5,8			
3,9		Oranienburg	11,10	43	53	9	7,6			
5,2		Abzw Eden	—	—	12,03	10	7,0			
		▼								
2,0		Germendorf	—	—	06	3	2,8			
		▼								
10,3		Kremmen ▼.....	12,20	60	13,20	14	12,4			
4,2		Schwante	—	—	31	11	4,6			
2,1		Vehlefanze	—	—	37	6	2,3			
5,6		Velten	13,50	24	14,14	13	6,1			
3,1		Bk Jägerberg	—	—	21	7	3,4			
2,8		Hennigsdorf	14,27	—	—	6	3,1			
<u>72,4</u>				<u>164</u>		<u>164</u>	<u>113,1</u>			

Rangierminuten nach Rangierdienststart 2 = 120 Min

Berlin-Pankow—Heiligensee

Höchstgeschwindigkeit 40 km/h
G 56.15 (52)

Last 800 t

Mindestbrems Hundertstel 33

			N 8613 (70,1)		N 8615 B (70,3)		
1	2	3	4	6	4	6	8
		Berlin-Pankow	—	1,07	—	4,27	
1,0		▼ Pks	—	11	—	31	2,3
1,0		Vnp	—	14	—	34	2,3
1,9		Berlin-Schönholz	1,18	50	4,38	5,10	3,1
1,5		Abzw Tga	—	55	—	15	2,4
0,8		Bln-Reinickendorf	58	2,13	5,18	43	1,3
1,4		Wittenau (Kr Bahn) ...	—	—	—	—	—
0,8		Eichbornstraße ▼.....	—	20	—	50	3,6
2,3		Berlin-Tegel ▼.....	2,25	43	55	6,11	3,6
4,4		Schulzendorf b Tegel ...	—	51	—	17	5,4
1,7		Heiligensee	2,55	—	6,20	—	2,2
16,8							26,2

Rangierminuten nach Rangierdienststart 2 = 50 Min

Lpaz 13421 (96,2): Hls ab 3,30
Hnd an 3,38

62

□ N 8616 (70,1)

Hennigsdorf—Kremmen—Oranienburg—Löwenberg (Mark)

Höchstgeschwindigkeit von Hnd bis Krm 40 km/h
 G 56.15 (52) sonst 50 km/h Last 800 t Mindestbrems-hundertstel 33

1	2	3	4	5	6	7	8	9	10	11
		Hennigsdorf	—	—	7,09					
2,8		Bk Jägerberg	—	—	16	7	4,3	13		
								9,1		
3,1		Velten	7,22	28	50	6	4,8			
5,6		Vehlefanze	—	—	8,05	15	8,6	33		
2,1		Schwante	—	—	12	7	3,3	18,3		
4,2		Kremmen ▼	8,23	41	9,04	11	6,4			
		▼								
10,3		Germendorf	9,20	7	27	16	12,4	31		
		▼								
2,0		Abzw Eden	—	—	33	6	3,0	22,4		
5,2		Oranienburg	41	49	10,30	8	7,0			
2,1		Sachsenhausen (Nordb)	—	—	36	6	3,2	19		
								10,9		
2,0		Fichtengrund	—	—	39	3	2,5			
3,3		Nassenheide (Nordb)	—	—	49	10	5,2			
5,9		Grüneberg (Nordb) ..	—	—	58	9	7,6	22		
								15,6		
3,5		Löwenberg (Mark) ..	11,07	—	—	9	8,0			
<u>52,0</u>				<u>125</u>		<u>113</u>	<u>76,3</u>			

Rangierminuten nach Rangierdienststart 2 = 100 Min

□ N 8617 (70,1)

Hennigsdorf — Kremmen — Wustermark Vbf

Höchstgeschwindigkeit von Hnd bis Krm 40 km/h

G 56.15 (52) sonst 50 km/h Last 800 t

Mindestbremsenwertstel 33

1	2	3	4	5	6	7	8	9	10	11
		Hennigsdorf	—	—	16,39					
2,8		Bk Jägerberg	—	—	46	7	4,3	10		
3,1		Velten	16,52	41	17,33	6	4,8	9,1		
5,6		Vehlefanze	—	—	50	17	8,6			
2,1		Schwante	17,57	19	18,16	7	3,3			
4,2		Kremmen ▼	18,30	81	19,51	14	6,4			
6,3		Flatow	20,02	13	20,15	11	7,6			
4,7		Börnische	—	×	24	9	5,6	13		
3,3		Kienberg	28	7	35	4	4,0	9,6		
6,3		Nauen ▼	48	13	21,01	13	9,0			
4,7		Bredow (Kr Osth) ...	21,10	11	21	9	7,0			
4,3		Wustermark ▼	27	14	41	6	5,2			
2,6		Abzw Wwt	—	—	48	7	3,1	18		
2,1		Wustermark Vbf	21,54	—	—	6	3,0	11,7		
<u>52,1</u>				<u>199</u>		<u>116</u>	<u>71,3</u>			

Rangierminuten nach Rangierdienststart 2 = 170 Min

64

□ N 8618 (70,1)

Wustermark Vbf — Kremmen — HennigsdorfHöchstgeschwindigkeit 40 km/h
G 56.15 (52)

Last 800 t

Mindestbremsleistung 33

1	2	3	4	5	6	7	8	9	10	11
		Wustermark Vbf	—	—	16,14					
2,1		Abzw Wwt	—	—	20	6	3,5	19		
2,6		Wustermark ▼	—	—	25	5	3,1	11,8		
4,8		Bredow (Kr Osth)	16,33	12	45	8	5,2			
4,7		Nauen ▼	54	45	17,39	9	7,0			
6,3		Kienberg	—	×	54	15	9,0			
3,3		Börnische	17,59	25	18,24	5	4,0			
4,7		Flatow (Kr Osth)	18,31	47	19,18	7	5,6			
6,3		Kremmen	19,30	43	20,18	12	7,6			
4,2		Schwante	20,24	10	34	11	4,6			
2,1		Vehlefanze	—	—	41	7	2,3			
5,6		Velten (Mark)	53	50	21,43	12	6,1			
3,1		Bk Jägerberg	—	—	50	7	3,4	13		
2,8		Hennigsdorf	21,56	—	—	6	3,1	6,5		
52,1				232		110	64,5			

Rangierminuten nach Rangierdienststart 2 = 180 Min

Sa: Wwt 16/20
Wus 25/33
Bre 41/45

□ N 8651 (70,1)

Berlin-Pankow—Karow—Basdorf—Groß-Schönebeck

Höchstgeschwindigkeit 40 km/h										
G 45-16 Asw-Bas 30 km/h										
Last 800 t										
Mindestbremsleistung 29										
1	2	3	4	5	6	7	8	9	10	11
		Berlin-Pankow	—	—	3,52					
0,8		Pkn	—	—	4,01	9	1,8	21		
2,2		▼ Berlin-Blankenburg ..	—	—	07	6	3,2	8,6		
2,2		Berlin-Karow ▼	—	—	13	6	3,6			
7,5		Schönerlinde	—	—	30	17	15,0			
2,4		Abzw Schönwalde..	—	—	36	6	4,8	26,7		
3,5		Basdorf	4,44	96	6,20	8	6,9			
4,0		Wandlitz	6,29	12	41	9	7,0			
1,3		Wandlitzsee	—	—	46	5	2,6	13		
4,1		Klosterfelde	54	66	8,00	8	7,2	9,8		
2,9		Lottschese	—	—	07	7	5,8			
4,5		Ruhlsdorf- Zerpenschleuse	8,16	54	9,10	9	8,3	14,1		
4,1		Klandorf	9,19	10	29	9	7,2			
3,2		Groß-Schönebeck	9,37	—	—	8	6,2			
42,7				238		107	79,6			

Rangierminuten nach Rangierdienststart 2 = 200 Min

66

□ N 8654 (70,1)

Groß-Schönebeck — Basdorf — Karow — Berlin-Pankow

Höchstgeschwindigkeit		40 km/h							Mindestbrems-hundertstel 29	
G 45,18		Bas-Asw 30 km/h	Last 800 t							
1	2	3	4	5	6	7	8	9	10	11
		Groß-Schönebeck	—	—	11,48					
3,2		Klandorf	—	—	55	7	6,4			
4,1		Ruhlsdorf- Zerpenschleuse	12,03	17	12,20	8	7,3	30		
4,5		Lottscheseesee	—	—	29	9	8,1	27,6		
2,9		Klosterfelde	35	30	13,05	6	5,8			
4,1		Wandlitzsee	—	—	15	10	8,2	15		
1,3		Wandlitz	13,20	13	33	5	2,6	10,8		
4,0		Basdorf	45	51	14,36	12	8,0			
3,5		Abzw Schönwalde ..	—	—	44	8	6,9			
2,4		Schönerlinde	—	—	51	7	4,8	38		
7,5		Bln-Karow ▼	—	—	15,08	17	15,0	29,6		
2,2		Bln-Blankenburg	—	—	11	3	2,5			
2,2		▼ Pkn	—	—	15	4	2,8	9		
0,8		Bln-Pankow	15,18	—	—	3	1,3	3,7		
42,7				111		99	79,7			

Rangierminuten nach Rangierdienststart 2 = 90 Min

□ N 8660 (70,1)

Basdorf—Bln-Wilhelmsruh

Höchstgeschwindigkeit 40 km/h

Gt 46.15

Last 800 t

Mindestbremshundertstel 33

1	2	3	4	5	6	7	8	9	10	11
		Basdorf	—	—	0,30			11		
3,3		Abzw Schönwalde ..	—	—	38	8	5,0	6,0		
0,9		Schönwalde	0,42	25	1,07	4	1,0			
3,1		Mühlenbeck	1,15	5	20	8	4,7			
2,0		Schildow-Mönchm. ...	—	—	26	6	3,4	10		
1,2		Schildow	30	10	40	4	2,5	5,9		
2,3		Bln-Blankenfelde	47	13	2,00	7	3,8			
2,0		Bln-Rosenthal	2,07	23	30	7	3,4			
2,		Bln-Wilhelmsruh	2,38	—	—	8	4,1			
17,4				76		52	27,6			

Rangierminuten nach Rangierdienststart 2 = 60 Min

□ N 8661 (70,1)

Bln-Wilhelmsruh—Basdorf—Liebenwalde

Höchstgeschwindigkeit 40 km/h

Gt 46.15

Last 800 t

Mindestbremshundertstel 33

1	2	3	4	5	6	7	8	9	10	11
		Bln-Wilhelmsruh	—	—	3,30					
2,6		Bln-Rosenthal	3,38	20	58	8	4,1			
2,0		Bln-Blankenfelde	4,05	12	17	7	3,4			
2,3		Schildow	25	30	55	8	3,8			
1,2		Schildow-Mönchm. ...	—	—	59	4	2,5	10		
2,0		Mühlenbeck	5,05	8	5,13	6	3,4	5,9		
3,1		Schönwalde	22	21	43	9	4,7			
0,9		Abzw Schönwalde ..	—	—	47	4	1,0	11		
3,3		Basdorf	55	(142)	8,17	8	5,0	6,0		
2,9		Zühlsdorf	8,26	5	31	9	4,0			
2,7		Wensickendorf	40	60	9,40	9	4,2			
3,4		Zehlendorf	9,50	40	10,30	10	5,0			
6,0		Kreuzbruch	10,44	10	54	14	8,2			
3,5		Liebenwalde	11,04	—	—	10	5,2			
35,9				206		106	56,5			

Rangierminuten nach Rangierdienststart 2 = 180 Min

N 8662 (70,1)
Basdorf — Bln-Wilhelmsruh

Höchstgeschwindigkeit 40 km/h
Gt 46.15

		Last 800 t				Mindestbremsenwert 33				
1	2	3	4	5	6	7	8	9	10	11
		Basdorf	—	—	10,55					
3,3		Abzw Schönwalde .	—	—	11,03	8	6,9	12		
0,9		Schönwalde	11,07	20	27	4	1,0	7,9		
3,1		Mühlenbeck	35	26	12,01	8	4,7			
2,0		Schildow-Mönchm. .	—	—	07	6	3,4	10		
1,2		Schildow	12,11	15	26	4	2,5	5,9		
2,3		Bln-Blankenfelde	—	×	38	7	3,8			
2,0		Bln-Rosenthal	39	54	13,33	6	3,4			
2,6		Bln-Wilhelmsruh	13,41	—	—	8	4,1			
17,4				115		51	27,9			

Rangierminuten nach Rangierdienststart 2 = 100 Min

N 8663 (70,1)
Bln-Wilhelmsruh — Basdorf

Höchstgeschwindigkeit 40 km/h
Gt 46.15

		Last 800 t				Mindestbremsenwert 33				
1	2	3	4	5	6	7	8	9	10	11
		Bln-Wilhelmsruh	—	—	17,40					
2,6		Bln-Rosenthal	17,48	26	18,14	8	4,1			
2,0		Bln-Blankenfelde	—	—	21	7	3,4			
2,3		Schildow	18,28	35	19,03	7	3,8			
1,2		Schildow-Mönchm. .	—	—	07	4	2,5	10		
2,0		Mühlenbeck	19,13	10	23	6	3,4	5,9		
3,1		Schönwalde	32	7	39	9	4,7			
0,9		Abzw Schönwalde .	—	—	43	4	2,0	12		
3,3		Basdorf	19,51	—	—	8	6,9	8,9		
17,4				78		53	30,8			

Rangierminuten nach Rangierdienststart 2 = 70 Min

□ N 8664 (70,1)

Liebenwalde—Basdorf

Höchstgeschwindigkeit 40 km/h

Gt 46.15

Last 800 t

Mindestbremsleistungstel 33

1	2	3	4	5	6	7	8	9	10	11
		Liebenwalde	—	—	12,09					
3,5		Kreuzbruch	—	—	19	10	5,2	24		
6,0		Zehlendorf	12,33	41	13,14	14	8,2	13,4		
3,4		Wensickendorf	13,24	23	47	10	5,0			
2,7		Zühlsdorf	—	—	54	7	4,2	14		
2,9		Basdorf	14,01	—	—	7	4,0	8,2		
18,6				64		48	26,6			

Velten—Schwante

Höchstgeschwindigkeit 40 km/h

Last 400 t

Mindestbremsleistungstel 33

			Kn 8671 (71,1)		Kn 8673 (71,1)		
1	2	3	4	6	4	6	8
		Velten	—	23,40	—	15,40	
5,6		Vehlefan	—	55	15,55	16,10	8,6
2,2		Schwante	0,02	—	16,17	—	3,3
7,8							11,9
			Kn 8672 (71,1)		Kn 8674 (71,1)		
		Schwante	—	0,32	—	16,48	
2,2		Vehlefan	0,38	1,17	16,51	17,01	2,3
5,6		Velten	1,29	—	17,14	—	6,1
7,8							8,4

Lok für alle Kn: Rang-Lok Vlt

70

N (70,1)
N (70,3)

Berlin-Pankow — Berlin-Blankenburg — Berlin-Weißensee (Industriebahn)

Höchstgeschwindigkeit Pkr-Bkb 50 km/h

G 56.12 (52)

sonst 15 km/h Last 500 t

Mindestbremsenstrecke 27

			8901		8903 B		8905		
1	2	3	4	6	4	6	4	6	8
		Berlin-Pankow	—	4,40	—	12,00	—	19,46	
0,8		Pkn	—	49	—	09	—	55	1,8
2,2		▼ Bln-Blankenburg	4,54	5,14	12,14	32	20,00	22	3,2
2,5		Bln-Heinersdorf (Ind)	5,24	42	42	52	32	52	9,0
1,9		Bln-Weißensee (Ind) .	5,50	—	13,00	—	21,00	—	7,0
7,4									21,0
			8902		8904 B		8906		
		Bln-Weißensee (Ind) .	—	7,10	—	13,50	—	21,50	
1,9		Bln-Heinersdorf (Ind)	7,18	48	13,58	14,08	21,58	22,38	7,0
2,5		Bln-Blankenburg	58	8,10	14,18	40	22,48	23,10	9,0
2,2		▼ Pkn	—	15	—	45	—	15	2,8
0,8		Berlin-Pankow	8,18	—	14,48	—	23,18	—	1,3
7,4									20,1

Lgg (68,2)
Angermünde—Rüdnitz—Pankow Vbf—Berlin-Schöneeweide Vbf

Höchstgeschwindigkeit 50 km/h
 G 56.15 (52)

Last 550 t

Mindestbremsenwert 36

			Lg 10114		Lg 10116		
1	2	3	4	6	4	6	8
		Angermünde	—	16,08	—	19,21	
		Eberswalde	17,04	17,30	20,29	20,58	
		Rüdnitz	—	17,59	—	21,24	
3,6		Stellw Rvw	—	—	—	—	—
2,1		Bernau b Berlin	18,08	19,01	21,33	22,18	6,8
4,3		Zepernick (Kr Niederb)	—	10	—	22	5,1
1,9		Bk Röntgental	—	—	—	—	—
2,1		Berlin-Buch	—	16	—	30	4,7
3,7		Berlin-Karow ▼	—	22	—	36	4,4
2,2		Berlin-Blankenburg	—	26	—	40	2,5
2,2		▼ Pkn	—	29	—	44	2,8
0,8		Berlin-Pankow	19,32	(20,25)	22,47	23,34	1,3
<u>22,9</u>							<u>27,6</u>
		Bln-Schöneeweide Vbf ..	21,10	21,49	0,19	1,38	

Lgo 10004 B
Neustrelitz—Löwenberg (Mark)—Wustermark Vbf
 siehe Dg 7210 B

Lgo 10 633 (69,2)

Hennigsdorf—Berlin-Schönholz—Ostring—Bln-Schöne-weide

Höchstgeschwindigkeit 40 km/h

G 56.15 (52)

Last 600 t

Mindestbrems-hundertstel 25

1	2	3	4	5	6	7	8	9	10	11
		Hennigsdorf ▼	—		2,10					
3,1		Heiligensee ▼	—		18	8	4,3			
1,1		Schulzendorf b Tegel ▼	—		22	4	1,8			
2,1		Bk Tegelgrund	—		26	4	3,1	12		
		▼						8,4		
2,4		Berlin-Tegel	—		30	4	3,5			
2,3		Eichbornstraße ▼	—		34	4	3,6			
0,8		Wittenau (Kr Bahn) ..	—		—	—	—	14		
1,4		Bln-Reinickendorf ...	—		38	4	3,6	10,9		
0,8		Abzw Tga	—		40	2	1,3			
1,5		Berlin-Schönholz	2,44		3,16	4	2,4			
15,6						34	23,6			

Snl—Swv = siehe Buch 12
Berlin-Schöne-weide Vbf 4,01

Lgo 20 637 (69,2)

Hennigsdorf—Berlin-Pankow Vbf

Höchstgeschwindigkeit 40 km/h

G 56.15 (52)

Last 600 t

Mindestbrems-hundertstel 25

1	2	3	4	5	6	7	8	9	10	11
		Hennigsdorf ▼	—		15,26					
3,1		Heiligensee ▼	15,34	10	44	8	4,3			
1,1		Schulzendorf b Tegel ▼	—		48	4	1,8			
2,1		Bk Tegelgrund	—		52	4	3,1	12		
		▼						8,4		
2,4		Berlin-Tegel	56	12	16,08	4	3,5			
2,3		Eichbornstraße ▼	—		15	7	3,6			
0,8		Wittenau (Kr Bahn)	—		—	—	—	14		
1,4		Bln-Reinickendorf ...	—		19	4	3,6	10,9		
0,8		Abzw Tga	—		—	—	1,3			
1,5		Berlin-Schönholz	—		24	5	2,4			
2,0		Vnp	—		27	3	2,0	10		
1,6		Pks	—		30	3	1,6	6,5		
1,3		Berlin-Pankow Vbf ..	16,34		17,53	4	2,9			
20,4				22		46	30,1			

Bln-Schönholz — Bln-Hermsdorf — Bln-Schönholz

Höchstgeschwindigkeit 50 km/h

G 56.15 (52)

Last 400 t

Mindestbremsleistung 30

			Üb 15601 (76,1)		Üb 15603 B (76,3)		
1	2	3	4	6	4	6	8
7,2		Bln-Schönholz	—	11,15		17,20	
		Bln-Hermsdorf	11,30	—	17,35		8,8
			Üb 15602 (76,1)		Üb 15604 B (76,3)		
7,2		Bln-Hermsdorf	—	11,50		17,48	
		Bln-Schönholz	12,05	—	18,03		9,4

Löwenberg (Mark) — Grüneberg (Nordbahn)

Höchstgeschwindigkeit 50 km/h

G 58.15 (52)

Last 400 t

Mindestbremsleistung 30

			Küb 16 902 (77,1)		Küb 16 904 (77,1)		
1	2	3	4	6	4	6	8
3,5		Löwenberg (Mark)	—	10,40	—	20,10	
		Grüneberg (Nordb)	10,50	—	20,20	—	4,5
			Küb 16 901 (77,1)		Küb 16 903 (77,1)		
3,5		Grüneberg (Nordb)	—	11,30	—	20,51	
		Löwenberg (Mark)	11,40	—	21,01	—	8,0

74

Küb (77,1)

Oranienburg — Birkenwerder

Birkenwerder — Oranienburg

Höchstgeschwindigkeit 40 km/h

G 56.12 (52)

Last 400 t

Mindestbremsabundertstel 28

			15606		15608		15610		
1	2	3	4	6	4	6	4	6	8
		Oranienburg	—	—	—	—	—	—	
1,7		Bk Lehnitz ▼	—	—	—	—	—	—	1,8
2,8		Abzw Borgsdorf ..	—	—	—	—	—	—	3,2
2,9		Birkenwerder	—	—	—	—	—	—	2,4
<u>7,4</u>									<u>7,4</u>

			15605		15607		15609		
1	2	3	4	6	4	6	4	6	8
		Birkenwerder	—	—	—	—	—	—	
2,9		Abzw Borgsdorf ..	—	—	—	—	—	—	2,8
2,8		Bk Lehnitz ▼	—	—	—	—	—	—	2,9
1,7		Oranienburg	—	—	—	—	—	—	1,8
<u>7,4</u>									<u>7,5</u>

Nordhausen — Güsten — Wiesenburg — Seddin Vbf — SAR — Karow — Rüdnitz — Angermünde

Höchstgeschwindigkeit, 50 km/h
G 56.15 (52)

Last 1400 t

Mindestbremsenwert 33

			Gag 37 945 (67,3) B*		Gag 37 947 (67,3) B**		Gag 37 951 (67,3) B***		Gag 37 955 (67,3) B****		
1	2	3	4	6	4	6	4	6	4	6	8
		Wiesenburg	9,48	10,08	15,15	15,55	—	21,35	4,16	4,56	
		Seddin	11,46	15,22	17,22	21,20	23,30	3,30	6,06	10,23	
		Berlin-Karow ▼	17,53	19,54	—	23,51	—	4,50	12,21	12,42	
3,7		Berlin-Buch	—	20,01	0,58	1,30	—	58	—	51	5,5
2,1		Bk Röntgental	—	—	—	—	—	—	—	—	—
1,9		Zepernick (Kr Niederb)	—	09	—	40	—	5,05	—	59	5,9
4,3		Bernau b Berlin	20,17	53	1,48	2,07	5,14	29	13,07	14,18	6,5
2,1		Stellw Rvw	—	—	—	—	—	—	—	—	—
3,6		Rüdnitz	—	21,05	—	2,19	5,40	5,45	—	14,30	8,8
<u>17,7</u>											<u>26,7</u>
		Eberswalde	21,41	22,37	2,45	3,33	6,18	6,45	14,56	15,08	
		Angermünde	23,17	—	4,19	—	7,38	—	15,58	—	

* Gag 37945: gleicher Plan wie Dg 7119 B

** „ 37947: „ „ „ „ 7101 B

*** „ 37951: „ „ „ „ 7107 B und Gag 7939 B

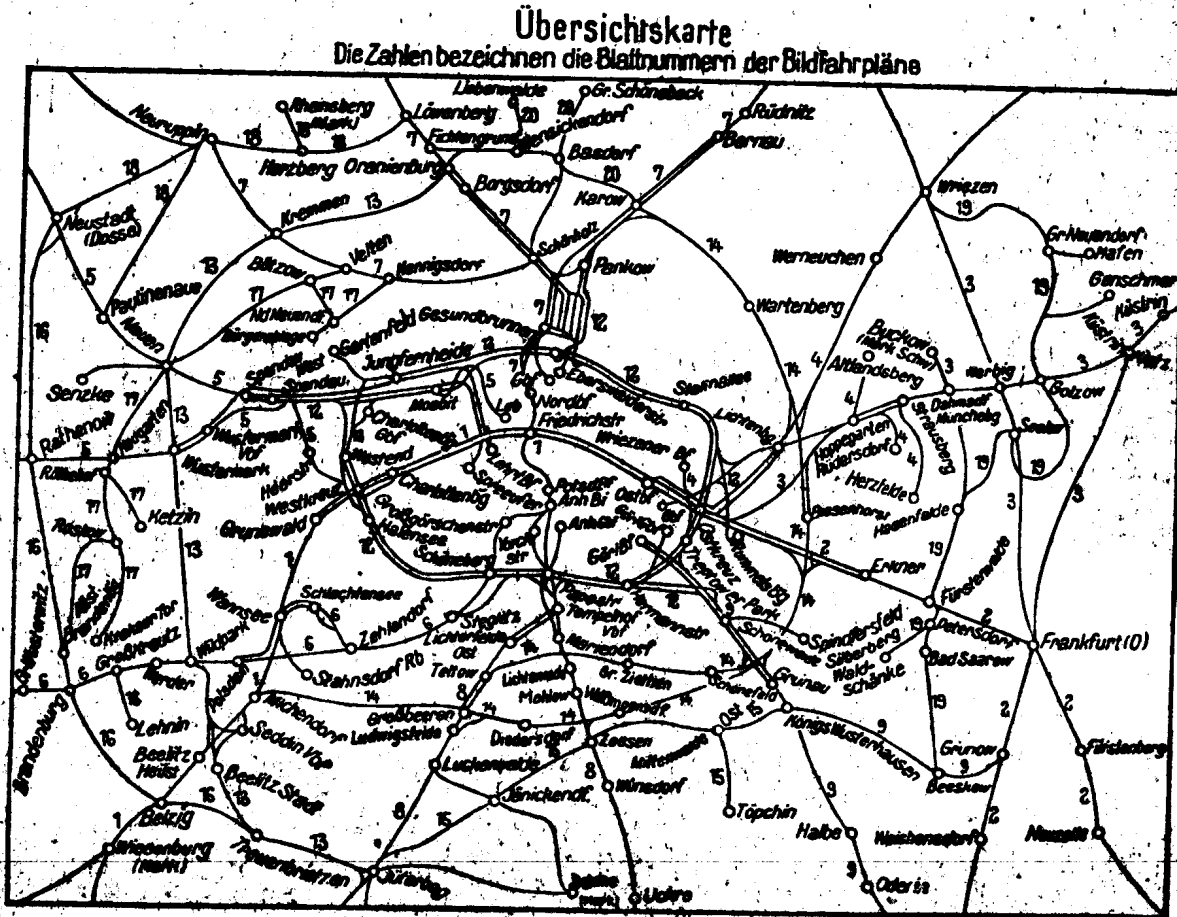
**** „ 37955: „ „ „ „ Gag 7943 B

Einteilung der Bildfahrpläne

Blatt	Strecke
1	Berlin Ostbahnhof—Stadtbahn—Bln-Wannsee—Wiesenburg (Mark)
2	Berlin Ostbahnhof—Fürstenwalde/Spree—Frankfurt/O—Oderbrücke Berlin Ostbahnhof—Ost Gbf—Bln-Rummelsburg Frankfurt/O—Granow (N/L)—Weichensdorf, Frankfurt/O—Fürstenberg/O— Neuzelle
3	Vnk—Strausberg—Küstrin-Neustadt, Werbig Pbf—Frankfurt/O, Küstrin-Neu- stadt—Frankfurt/O
4	Berlin Wriezener Bf—Werneuchen—Tiefensee, Fredersdorf b. Bln—Rüdersdorf b Bln, Hoppegarten (Mark)—Altlandsberg, Strausberg—Herzfelde
5	Berlin Lehrter Bf — Bln-Spandau — Neustadt (Dosse) Berlin-Charlottenbg. — Rathenow
6	Berlin Potsdamer Bf—Potsdam—Brandenburg—Wusterwitz Rüdmitz (Kr Oberbarnim)
7	Berlin Nordbf — Oranienburg—Löwenberg (Mark) Berlin Eberswalder Str — Kremmen—Neuruppin
8	Berlin Anhalter Bf — Jüterbog Tempelhof Vbf — Wündorf (Kr Teltow) , Lichterfelde Süd—Ludwigsfelde
9	Berlin Görlitzer Bf—Königs Wusterhausen—Brand (N/L) Königs Wusterhausen—Beeskow—Grunow (N/L)
10	Vollring und Stadtbahn der elektrischen S-Bahn mit anschl. Strecken nach Pots- dam, Spandau West, Gartenfeld, Strausberg, Erkner, Bln-Grünau und Spind- lersfeld (wird z Zt nicht herausgegeben)
11	Nordsüdbahn (elektrischer Betrieb) mit anschl. Strecken nach Bernau b. Berlin, Oranienburg, Velten (Mark), Bln-Wannsee, Stahnsdorf, Lichterfelde-Süd und Rangsdorf (wird z Zt nicht herausgegeben)
12	Güterringleise mit anschl. Gleisen nach den Verschiebebahnhöfen (außer Seddin)
13	Oranienburg—Nauen—Wustermark—Wildpark—Beelitz Stadt—Jüterbog Beelitz Stadt—Seddin Vbf
14	Seddin Vbf — Genshagener Heide — Waßmannsdorf — Schönefeld — Großbeeren — Lichtenrade — Schönefeld — Eichgestell—Biesenhorst—Bln-Karow—Birkenwerder (Außenring mit Anschluß- strecke)
15	Jüterbog—Zossen—Königs Wusterhausen, Mittenwalde Ost—Töpchin
16	Neustadt (Dosse)—Rathenow—Brandenburg/Havel—Belzig—Treuenbrietzen, Groß Kreuz—Lehlin
17	Brandenburg Altstadt—Roskow, Brandenburg Krakauer Tor—Roskow—Röthehof Ketzin—Röthehof—Nauen—Velten (Mark), Bötzw (Kr Osth)—Nieder-Neuen- dorf (Kr Osth)—Hennigsdorf (LEW)
18	Neustadt (Dosse)—Neuruppin—Herzberg (Mark), Paulinenaue—Neuruppin, Rheinsberg (Mark)—Herzberg (Mark)—Löwenberg (Mark)
19	Wriezen—Golzow—Dolgelin—Hasenfelde—Fürstenwalde/Spree—Petersdorf— Beeskow, Petersdorf—Silberberg Waldschänke, Hasenfelde—Dahmsdorf-Münche- berg, Friedrichsaue—Genschmar, Dahmsdorf-Müncheberg—Buckow (Märkische Schweiz)
20	Berlin-Karow—Basdorf—Oranienburg (Gar), Wilhelmsruh—Basdorf—Gr.-Schöne- beck, Basdorf—Liebenwalde
21	Schmalspurbahnen: Nauen—Senzke—Kriele, Hoherseeefeld—Darne Klbf, Hohen- seeefeld—Luckenwalde, Hohenseefeld—Jüterbog (wird z Zt nicht herausgegeben)

Einteilung der Buchfahrpläne

Heft	Strecke
1 a	Reisezüge vom Blatt 1 des Bildfahrplans
1 b	Güterzüge vom Blatt 1 des Bildfahrplans mit Ausnahme der von und nach Seddin über Grunewald fahrenden Güterzüge (Heft 12)
2 a	Reisezüge vom Blatt 2 des Bildfahrplans
2 b	Güterzüge vom Blatt 2 des Bildfahrplans
3 a	Reisezüge vom Blatt 3 des Bildfahrplans
3 b	Güterzüge vom Blatt 3 des Bildfahrplans
4	Reise- und Güterzüge vom Blatt 4 des Bildfahrplans
5 a	Reisezüge vom Blatt 5 des Bildfahrplans
5 b	Güterzüge vom Blatt 5 des Bildfahrplans
6 a	Reisezüge vom Blatt 6 des Bildfahrplans
6 b	Güterzüge vom Blatt 6 des Bildfahrplans einschl der über Vdp-Tf nach Tfr verkehrenden Züge
7 a	Reisezüge vom Blatt 7 des Bildfahrplans sowie Reisezüge vom Blatt 14 von und nach Berlin Stadtbahn der Strecke Berlin— Rüdnitz Löwenberg (Mark)
7 b	Güterzüge vom Blatt 7 und 20 des Bildfahrplans einschl Strecke Oranienburg—Wustermark Vbf (Blatt 13)
8 a	Reisezüge vom Blatt 8 des Bildfahrplans sowie Reisezüge vom Blatt 14 von und nach Berlin Stadtbahn der Strecke Berlin— Jüterbog Wünadorf (Kr Teltow) und der Strecke Berlin-Schöneweide—Michendorf
8 b	Güterzüge vom Blatt 8, 14 und 15 des Bildfahrplans
9 a	Reisezüge vom Blatt 9 des Bildfahrplans sowie der Reisezüge von und nach der Stadtbahn der Strecke Berlin—Halbe
9 b	Güterzüge vom Blatt 9 des Bildfahrplans
10	Elektrische S-Bahnzüge vom Blatt 10 des Bildfahrplans
11	Elektrische S-Bahnzüge vom Blatt 11 des Bildfahrplans
12	Reise- und Güterzüge vom Blatt 12 des Bildfahrplans und von und nach Seddin über Grunewald fahrende Güterzüge einschl der über die Stadtbahn verkehrenden Postzüge und der Gepäckzüge (Kne)
13 a	Reisezüge vom Blatt 13 des Bildfahrplans
13 b	Güterzüge vom Blatt 13 des Bildfahrplans (ausschl Wur-Or) siehe Heft 7 b
14 a	Siehe Hefte 2 a, 7 a u 8 a
15 a	Reisezüge vom Blatt 15 des Bildfahrplans
14/15b	Siehe Heft 8 b
16	Reise- u Güterzüge vom Blatt 16 des Bildfahrplans
17	Reise- u Güterzüge vom Blatt 17 des Bildfahrplans
18	Reise- u Güterzüge vom Blatt 18 des Bildfahrplans
19	Reise- u Güterzüge vom Blatt 19 des Bildfahrplans
20 a	Reisezüge vom Blatt 20 des Bildfahrplans
20 b	Siehe Heft 7 b
21	Reise- und Güterzüge vom Blatt 21 des Bildfahrplans (wird z Zt nicht herausgegeben)



SECRET

70

SECRET

8a

Deutsche Reichsbahn
Reichsbahndirektion Berlin

SECRET

Buchfahrplan

Heft 8a

Gültig vom 18. Mai 1952

Achtet unbedingt auf Pünktlichkeit!

Reisezüge der Strecken

Berlin — **Ostbahnhof** — **Jüterbog**
Lichtenberg — **Baumschulenweg**

Teltow — **Jüterbog**

Berlin — **Ostbahnhof** — **Wünsdorf**
Lichtenberg — **Baumschulenweg**

Berlin — **Ostbahnhof** — **Seddin**
Lichtenberg — **Baumschulenweg**

Deckblatt Nr.	Gültig ab	Eingebessert		Bemerkungen
		am	durch	

SECRET

Vorbemerkungen

A. Allgemeine Erläuterungen

siehe besonderes Heft

B. Bestimmungen der Reichsbahndirektion Berlin für örtliche Besonderheiten

1. Wird die Gestellung einer Schiebelokomotive erforderlich, so hat der Lokomotivführer die Bereitstellung durch den Ausgangsbahnhof oder einen sonstigen geeigneten Bahnhof rechtzeitig zu veranlassen. Der beauftragte Bahnhof gibt die Meldung durch Fernsprecher an den Bahnhof, der die Schiebelokomotive zu stellen hat, weiter. Die Bahnhöfe haben beim Eingang solcher Anforderungen eine ihrer planmäßigen Verschiebelokomotiven rechtzeitig zum Nachschieben bereitzustellen.
2. Alle Leerfahrten der Lokomotiven mit Tender sind, wenn die Betriebsverhältnisse ein Drehen der Lokomotive nicht ausschließen, möglichst mit Schornstein voran auszuführen.
3. Zu 2a: Die **Zuggattungsnummer** ist in einer dreiziffrigen Zahl angegeben, zB D-Zug (10,1). Hierbei ist die Ziffer 10 Hauptnummer, Ziffer 1 Unternummer. Die Ziffer der Unternummer ist durch ein Komma von den Ziffern der Hauptnummer getrennt (VBL).

Im Vorortverkehr erhalten

besetzte Züge	die Zuggattungen	39a,1
„ Bedarfszüge	„ „	39a,3
planmäßige Leerzüge	„ „	39a,2

SECRET

C. Fahrzeiten für Hilfszüge

Strecke Berlin Anh Bhf—Jüterbog

1	2	3	4	5	6	7	8	9	10
Entfernung km	Betriebsstellen	50 km/h		75 km/h		80 km/h		90 km/h	
		Fahrzeit Min	Gesamt- Fahrzeit Min	Fahrzeit Min	Gesamt- Fahrzeit Min	Fahrzeit Min	Gesamt- Fahrzeit Min	Fahrzeit Min	Gesamt- Fahrzeit Min
			Berlin Anh Bf						
1,3	Abwt ▼	2,2	2,2	2,1	2,1	1,8	1,8	1,2	1,2
0,8	Abm ▼	1,1	3,2	0,7	2,8	0,5	2,3	0,6	1,8
1,4	Tpa	1,8	5,0	1,2	4,0	1,0	3,3	0,9	2,7
2,9	Abzw Tfh	3,0	8,8	2,5	6,5	2,2	5,5	2,0	4,7
2,8	Bln-Lichterfelde Ost	3,4	12,2	2,3	8,8	2,1	7,6	1,8	6,5
2,4	Lichterfelde Süd	3,0	15,2	2,1	10,9	1,8	9,4	1,6	8,1
2,6	Teltow	3,2	18,4	2,2	13,1	2,0	11,4	1,7	9,8
4,2	Großbeeren	5,2	23,6	3,4	16,5	3,3	14,7	2,8	12,6
6,2	Ludwigsfelde	7,6	31,2	5,1	21,5	4,9	19,6	4,1	16,7
5,7	Thyrow	7,1	38,3	4,7	26,3	4,6	24,2	3,8	20,5
4,1	Trebbin (Kr Telt) ..	5,0	43,3	3,4	29,7	3,2	27,4	2,7	23,2
5,8	Bk Scharfenbrück	7,2	50,5	4,9	34,6	4,6	32,0	3,9	27,1
5,9	Woltersdorf b Luck	7,3	57,8	4,9	39,5	4,7	36,7	3,9	31,0
3,7	Luckenwalde	4,6	62,4	3,1	42,6	2,9	39,6	2,5	33,5
5,0	Forst Zinna	6,8	69,2	4,2	46,8	4,0	43,6	3,3	36,8
3,8	Grüna-Klst Zinna ..	4,1	73,3	3,1	49,9	3,0	46,6	2,5	39,3
4,2	Jüterbog	5,2	78,5	3,5	53,4	3,3	49,9	2,8	42,1
62,8									

Strecke Jüterbog—Berlin Anh Bf

1	2	3	4	5	6	7	8	9	10
Entfernung km	Betriebsstellen	50 km/h		75 km/h		80 km/h		90 km/h	
		Fahrzeit Min	Gesamt- Fahrzeit Min	Fahrzeit Min	Gesamt- Fahrzeit Min	Fahrzeit Min	Gesamt- Fahrzeit Min	Fahrzeit Min	Gesamt- Fahrzeit Min
	Jüterbog								
4,2	Grüna-Klst Zinna ..	5,9	5,9	3,5	3,5	3,3	3,3	3,7	3,7
3,8	Forst Zinna	4,1	10,0	3,1	6,6	3,0	6,3	2,5	6,2
5,0	Luckenwalde	6,8	16,8	4,2	10,8	4,0	10,3	3,3	9,5
3,7	Woltersdorf b Luck	4,6	21,4	3,1	13,9	2,8	13,2	2,5	12,0
5,9	Bk Scharfenbrück	7,3	28,7	4,9	18,8	4,7	17,9	3,9	15,9
5,8	Trebbin (Kr Telt) ..	7,2	35,9	4,8	23,6	4,6	22,5	3,9	19,8
4,1	Thyrow	5,1	41,0	3,4	27,0	3,2	25,7	2,7	22,5
5,7	Ludwigsfelde	7,1	48,1	4,7	31,7	4,6	30,3	3,8	26,3
6,2	Großbeeren	7,6	55,7	5,1	36,8	4,9	35,2	4,1	30,4
4,2	Teltow	5,2	60,9	3,4	40,2	3,3	38,5	2,8	33,2
2,6	Lichterfelde Süd	3,2	64,1	2,2	42,4	2,0	40,5	1,7	34,9
2,4	Bln-Lichterfelde Ost	3,0	67,1	2,0	44,4	1,8	42,3	1,6	36,5
2,8	Abzw Tfh ▼ ...	3,4	70,5	2,3	46,7	2,1	44,4	2,2	38,7
2,9	Tpa	3,7	74,2	2,4	49,1	2,4	46,8	2,5	41,2
2,2	Abwt	2,8	77,0	1,8	50,9	1,8	46,8	1,5	42,7
1,3	Berlin Anh Bf ▼ ..	2,2	79,2	2,0	52,9	1,0	49,6	2,0	44,7
62,8									

4

Strecke Berlin Anh Bf—Wünsdorf (Kr Teltow)

1 Entfernung km	2 Betriebsstellen	3		4		5		6		7		8		9		10	
		50 km/h		75 km/h		80 km/h		90 km/h		80 km/h		90 km/h		90 km/h			
		Fahrzeit Min	Gesamt- Fahrzeit Min	Fahrzeit Min	Gesamt- Fahrzeit Min	Fahrzeit Min	Gesamt- Fahrzeit Min	Fahrzeit Min	Gesamt- Fahrzeit Min	Fahrzeit Min	Gesamt- Fahrzeit Min	Fahrzeit Min	Gesamt- Fahrzeit Min	Fahrzeit Min	Gesamt- Fahrzeit Min		
	Berlin Anh Bf																
1,3	Abwt	2,2	2,2	2,1	2,1	0,9	0,9	1,2	1,2								
0,8	Abm	1,0	3,2	0,7	2,8	0,6	1,5	0,6	1,8								
1,4	Tpa	1,8	5,0	1,2	4,0	1,1	2,6	0,9	2,7								
3,1	Abzw Tfd ▼ ...	3,9	8,9	2,6	6,6	2,3	4,9	2,6	5,3								
2,8	Marienfelde	3,4	12,3	2,3	8,9	2,1	7,0	2,9	8,2								
4,4	▼ Lichtenrade	5,5	17,8	3,6	12,5	3,3	10,3	3,4	11,6								
0,6	Bk Goltzstraße ..	0,8	18,6	0,5	13,0	0,5	10,8	0,4	12,0								
2,5	Mahlow	3,0	21,6	2,1	15,1	1,9	12,7	1,6	13,6								
3,9	Dahlewitz Hp	4,6	26,2	3,2	18,3	2,9	15,6	2,5	16,1								
3,7	Rangsdorf ▼	4,5	30,7	3,0	21,3	2,8	18,4	2,5	18,6								
6,4	Dabendorf Hp	7,8	38,5	5,3	26,6	4,7	23,3	—	—								
2,1	Zossen ▼	2,6	41,1	1,8	28,4	1,2	24,1	5,7	24,3								
6,3	Wünsdorf (Kr Telt)	7,8	48,9	5,3	33,7	4,7	29,0	4,2	28,5								
39,2																	

Strecke Wünsdorf (Kr Teltow)—Berlin Anh Bf

1 Entfernung km	2 Betriebsstellen	3		4		5		6		7		8		9		10	
		50 km/h		75 km/h		80 km/h		90 km/h									
		Fahrzeit Min	Gesamt- Fahrzeit Min	Fahrzeit Min	Gesamt- Fahrzeit Min	Fahrzeit Min	Gesamt- Fahrzeit Min	Fahrzeit Min	Gesamt- Fahrzeit Min	Fahrzeit Min	Gesamt- Fahrzeit Min	Fahrzeit Min	Gesamt- Fahrzeit Min	Fahrzeit Min	Gesamt- Fahrzeit Min		
	Wünsdorf (Kr Telt)																
6,3	Zossen	8,5	8,5	5,3	5,3	4,7	4,7	4,2	4,2								
8,9	Rangsdorf	10,4	18,9	7,1	12,4	5,9	10,6	5,7	9,9								
3,7	Dahlewitz Hp	4,5	23,4	3,0	15,4	2,8	13,4	2,5	12,4								
3,8	Mahlow	4,7	28,1	3,2	18,6	2,9	16,3	2,5	14,9								
2,5	Bk Goltzstraße ..	3,0	31,1	2,1	20,7	1,9	18,2	1,7	16,6								
0,6	Lichtenrade	0,8	31,9	0,5	21,2	0,5	18,7	0,4	17,0								
4,4	Marienefelde	5,5	37,4	3,6	24,8	3,3	22,0	2,9	19,9								
2,8	Abzw Tfd	3,5	40,9	2,3	27,1	2,1	24,1	1,9	21,8								
3,1	Tpa	3,8	44,7	2,6	29,7	2,3	26,4	2,1	23,9								
2,2	Abwt	2,8	47,5	1,9	31,6	1,7	28,1	1,5	25,4								
1,3	Berlin Anh Bf ▼ ..	2,2	49,7	2,0	33,6	0,9	29,0	2,0	27,4								
<u>39,6</u>																	

1	2	3	4	5	6
Ent- fer- nung km	Betriebsstellen	V = 60 km/h		V = km/h	
		Fahrzeit Min	Gesamt- Fahrzeit Min	Fahrzeit Min	Gesamt- Fahrzeit Min
	Seddin				
4,2	▼ Michendorf	4,5	4,5		
12,3	▼ Ahrensdorf	12,5	17		
4,3	▼ Genshagener Heide ..	4,5	21,5		
1,8	Abzw Genshagen Ost ▼ ...	1,6	23,1		
6,0	Diedersdorf	4,7	27,8		
3,4	Abzw Glasower Damm	2,6	30,4		
3,3	Waßmannsdorf	2,5	32,9		
4,3	Schönefeld	3,2	36,1		
4,1	Abzw Falkenberg	3,1	39,2		
1,1	Abzw Teltowkanal	0,8	40		
4,0	Eichgestell	4,1	44,1		
3,2	Biesenhorst	4,8	48,9		
2,6	Abzw Biesdorf Süd	3,9	52,8		
2,5	Abzw Springpfuhl .	3,8	56,6		
4,9	Wartenberg	6,0	62,6		
4,5	Abzw Karow Ost ..	5,4	68		
1,6	▼ Berlin-Karow	2,0	70		
68,1					

1	2		3	4	5	6
Ent- fer- nung km	Betriebsstellen		V = 80 km/h		V = km/h	
			Fahrzeit Min	Gesamt- Fahrzeit Min	Fahrzeit Min	Gesamt- Fahrzeit Min
	Berlin-Karow					
1,6	▼ Abzw Karow Ost ..	50 km/h	2,0	2,0		
4,5	Wartenberg		5,4	7,4		
4,9	Abzw Springpfehl .		6,0	13,4		
2,5	Abzw Biesdorf Süd	40 km/h	3,8	17,2		
2,6	Biesendorst		3,9	21,1		
3,2	Eichgestell		4,1	25,2		
4,0	▼ Abzw Teltowkanal		4,2	29,4		
1,1	Abzw Falkenberg		0,8	30,2		
4,1	Schönefeld		3,1	33,3		
4,3	Waßmannsdorf		3,2	36,5		
3,3	Abzw Glasower Damm		2,5	39		
3,4	Diedersdorf		2,6	41,6		
6,0	Abzw Genshagen Ost		4,5	46,1		
1,8	Genshagener Heide ..	60 km/h	1,5	47,6		
4,3	▼ Ahrens Dorf		4,5	52,1		
12,3	▼ Michendorf		12,5	64,6		
4,2	▼ Seddin		4,5	69,1		
68,1						

1	2	3	4	5	6
Ent- fer- nung km	Betriebsstellen	V = 60 km/h		V = km/h	
		Fahrzeit Min	Gesamt- Fahrzeit Min	Fahrzeit Min	Gesamt- Fahrzeit Min
2,5	Abzw Karow Ost	3,0*	3,0		
	Bln Blankenburg				
3,0	Springpfuhl	3,6*	3,6		
	Abzw Friedrichsfelde Ost ...				
1,8	Springpfuhl	2,1*	2,1		
	Berlin-Biesdorf				
1,7	Springpfuhl	2,0*	2,0		
	Marzahn				
1,8	Abzw Grabensprung	2,1*	2,1		
	Biesenhorst				
4,4	Abzw Biesdorf Süd	5,3*	5,3		
	Berlin-Lichtenberg				
2,1	Abzw Biesdorf Süd	2,5*	2,5		
	Abzw Treskowallee				
1,8	Eichgestell (Egn)	1,8	2,1		
	Abzw Stadtforst				
1,5	Abzw Ostendgestell	1,5	1,8		
	Eichgestell (Egb)				
1,4	Abzw Stadtforst	1,4	1,7		
	Eichgestell (Egb)				
2,0	Abzw Teltowkanal	2,0	2,0		
	Berlin-Grünau				
2,3	Abzw Swad	2,3	2,3		
	Abzw Falkenberg				
1,4	Berlin-Grünau	1,4	1,4		
	Abzw Falkenberg				
1,2	Abzw Glasower Damm	1,2	1,2		
	Abzw Blankenfelde				
4,0	Abzw Genshagen Ost	4,0	4,0		
	Ludwigsfelde				

* V = 50 km/h

1 Ent- fer- nung km	2 Betriebsstellen	3		4		5		6	
		V = 60 km/h				V = km/h			
		Fahrzeit Min	Gesamt- Fahrzeit Min	Fahrzeit Min	Gesamt- Fahrzeit Min	Fahrzeit Min	Gesamt- Fahrzeit Min		
4,0	Ludwigsfelde	4,0							
	Abzw Genshagen Ost								
1,2	Abzw Blankenfelde	1,2							
	Abzw Glasower Damm								
1,4	Abzw Falkenberg	1,4							
	Berlin-Grünau								
1,0	Abzw Falkenberg	1,0							
	Abzw Kanne								
1,2	Berlin-Grünau	1,2							
	Abzw Teltowkanal								
1,4	Eichgestell (Egb)	1,4							
	Abzw Stadtforst								
1,5	Eichgestell (Egb)	1,5							
	Abzw Ostendgestell								
1,8	Abzw Stadtforst	1,8							
	Eichgestell (Egn)								
1,7	Marzahn	2,0*							
	Springpfuhl								
1,8	Berlin-Biesdorf	2,1*							
	Springpfuhl								
2,1	Abzw Treskowallee	2,5*							
	Abzw Biesdorf Süd								
4,4	Berlin-Lichtenberg	5,3*							
	Abzw Biesdorf Süd								
1,8	Biesendorst	2,1*							
	Abzw Grabensprung								
3,0	Abzw Friedrichsfelde Ost ...	3,6*							
	Springpfuhl								
2,5	Bln Blankenburg	3,0*							
	Abzw Karow Ost								

* V = 50 km/h

Db 1 (15,1) 2. 3. Klasse
 (Brest-Litowsk)—Frankfurt (Oder) Pbf—Berlin Köpenick—
 Seddin—Wildpark

Höchstgeschwindigkeit 80 km/h
 Köpenick—Eichgestell 60 km/h
 Genshag Heide—Michend 60 km/h
 Michendorf—Wildpark 50 km/h
 S 36.20 (01)

Last 500 t

Mindestbrems-hundertstel 61

1	2	3	4	5	6	7	8	9
Entfernung	Be-schränkung der Höchstgeschw. im Gefälle	Betriebsstellen	Ankunft	Auf-ent-halt	Abfahrt	Plan-mäßige Fahr-seiten	Kür-seete Fahr-seiten	Summe der planm. Fahrzeit
km	km/h			Min		Min	Min	Kürzest. Fahrzeit Min
		Bln-Köpenick	12,46	25	13,11			
1,6		Abzw Stadtforst ▼	—	—	15	3	2,0	
1,5		Eichgestell	—	—	18	2	2,0	
4,0		Abzw Teltowkanal	—	—	25	5,4	4,2	
1,1		Abzw Falkenberg	—	—	26	1,0	0,8	34,6
4,1		Schönefeld (Kr Teltow) ..	—	—	29,5	3,3	3,1	30,9
4,3		Waßmannsdorf	—	—	33	3,4	3,2	
3,3		Abzw Glasower Damm	—	—	36	2,6	2,5	
3,4		Diedersdorf	—	—	39	2,7	2,6	
6,0		Abzw Genshagen Ost ...	—	—	44	4,7	4,5	
1,8		Genshagener Heide	—	—	46	1,6	1,5	
4,3		Ahrendorf	—	—	51	4,9	4,5	
12,3		Michendorf ▼	—	—	14,04,5	13,2	12,5	
4,2		Seddin ▼	—	—	10	5	4,5	
2,0		Abzw Bla ▼	—	—	14	3	2,0	
1,1		Abzw Lia ▼	—	—	15,5	1,5	1,5	42,2
2,8		Ferch-Lienewitz	—	—	19,5	4	3,5	37,5
4,3		Schwielowsee Hp	—	—	25,5	6	5,0	
1,0		Caputh-Geltow	—	—	27	1,5	1,5	
5,8		Wildpark	14,35	—	—	8	7,0	
68,9				25				

Db 2 (15,1) 2. 3. Klasse

Wildpark—Seddin—Berlin-Köpenick—Frankfurt (Oder) Pbf—
(Brest-Litowsk)

Höchstgeschwindigkeit 80 km/h
 Wildpark—Michendorf 50 km/h
 Michend—Genshag Heide 60 km/h
 Eichgestell—Abzw Sst 60 km/h
 S 36.20 (01)

Last 500 t

Mindestbrems Hundertstel 61

1	2	3	4	5	6	7	8	9
		Wildpark	—	—	12,30			
5,8		Caputh-Geltow	—	—	38	7,5	7,0	
1,0		Schwielowsee Hp	—	—	39,5	1,5	1,5	
4,3		Ferch-Lienewitz	—	—	45,5	5,5	4,5	40,6
2,8		Abzw Lia ▼	—	—	49,5	3,5	3,5	37,5
1,1		Abzw Bla ▼	—	—	51	1,5	1,5	
2,0		Seddin	—	—	55	3	2,5	
4,2		▼ Michendorf	—	—	13,00,5	4,8	4,5	
12,3		▼ Ahrensdorf	—	—	14	13,3	12,5	—
4,3		▼ Genshagener Heide	—	—	19	4,9	4,5	
1,8		Abzw Genshagen Ost ...	—	—	21	1,8	1,6	
6,0		Diedersdorf	—	—	26	5	4,7	
3,4		Abzw Glasower Damm	—	—	29	2,7	2,6	
3,3		Waßmannsdorf	—	—	32	2,6	2,5	34,1
4,3		Schönefeld (Kr Teltow) ..	—	—	35,5	3,4	3,2	31,1
4,1		Abzw Falkenberg	—	—	39	3,3	3,1	
1,1		Abzw Teltowkanal	—	—	40,5	0,9	6,8	
4,0		▼ Eichgestell	—	—	47	4,5	4,1	
1,5		Abzw Stadtforst ▼	—	—	49	2	2,0	
1,6		Bln-Köpenick	13,52	24	14,16	3	2,0	—
68,9				24				

Pb 481 (35,1)Magdeburg Hbf—**Jüterbog**—**Köpenick**—Frankfurt (Oder) Pbf

Höchstgeschwindigkeit 75 km/h

Jüterbog—Zossen 50 km/h

Abzw Abla—Abzw Agd 60 km/h

Eichgestell—Abzw Sst 60 km/h

P 35.17 (3810—40)

Last 350 t

Mindestbremsleistung 56

1	2	3	4	5	6	7	8	9
		Jüterbog	1,34	10	1,44			
6,4		Werder b Jüterbog	—	—	52	8	7,0	
4,2		Kolzenburg	—	—	58	6	5,0	<u>32</u>
4,1		Jänickendorf	—	—	2,03	5	5,0	29
6,9		Schönefeld (Kr Jü)	—	—	11	8	8,0	
3,5		Kummersdorf (Kr Tlt) ...	2,16	1	17	5	4,0	
5,6		Sperenberg (Kr Tlt)	25	1	26	8	6,0	
2,4		Rehagen-Klausdorf	31	1	32	5	3,0	
2,7		Mellensee-Saalow	—	—	37	5	3,0	<u>11</u>
4,6		Zossen	43	2	45	6	5,0	8
8,0		Rangsdorf	—	—	55	10	8,0	
3,7		Dahlewitz	—	—	59	4	3,0	
1,2		Abzw Blankenfelde	—	—	3,01	2	1,0	
1,6		u Glasower Damm	—	—	03	2	1,0	
3,3		Waßmannsdorf	—	—	06	3	2,8	<u>45</u>
4,3		Schönefeld	—	—	11	4	3,7	32,8
4,1		Abzw Falkenberg	—	—	15	4	3,5	
1,1		Abzw Teltowkanal	—	—	17	2	1,3	
4,0		Eichgestell	—	—	24	5	4,5	
1,5		Abzw Stadtforst ▼	—	—	27	2	2,0	
1,6		Köpenick	3,30	2	3,32	3	2,0	
75,3				17				

Pb 482 (35,1)

Frankfurt (Oder) Pbf—Köpenick—Jüterbog—Magdeburg Hbf

Höchstgeschwindigkeit 75 km/h

Abzw Sst—Eichgestell 60 km/h

Abzw Agd—Abzw Abla 60 km/h

Zossen—Jüterbog 50 km/h

P 35.17 (38¹⁰—40)

Last 350 t

Mindestbrems Hundertstel 56

1	2	3	4	5	6	7	8	9
		Köpenick	19,14	12	19,26			
1,6		Abzw Stadtforst ▼	—	—	30	3	2,0	
1,5		Eichgestell	—	—	33	2	2,0	
4,0		▼ Abzw Teltowkanal	—	—	39	6	5,0	
1,1		Abzw Falkenberg	—	—	40	1	1,0	
4,1		Schönefeld	—	—	44	4	3,5	<u>24</u>
4,3		Waßmannsdorf	—	—	48	4	3,5	20,0
3,3		Abzw Glasower Damm .	—	—	51	3	3,0	
1,6		Abzw Blankenfelde	—	—	53	2	1,5	<u>12</u>
1,2		Dahlewitz	—	—	55	2	1,5	9,0
3,7		Rangsdorf	20,00	+22	22	4	3,0	
8,0		Zossen	32	9	41	10	6,5	
4,6		Mellensee-Saalow	—	—	47	6	5,0	<u>11</u>
2,7		Rehagen-Klausdorf	52	1	53	5	3,0	8,0
2,4		Sperenberg (Kr Tlt)	58	1	59	5	3,0	
5,6		Kummersdorf (Kr Tlt) ...	21,07	1	21,08	8	6,0	
3,5		Schönefeld (Kr Jü)	—	—	13	5	4,0	
6,9		Jänickendorf	—	—	21	8	8,0	<u>25</u>
4,1		Kolzenburg	—	—	26	5	5,0	22
4,2		Werder b Jüterbog	33	+5	38	7	5,0	
6,4		Jüterbog	21,47	8	21,55	9	7,0	
<u>75,8</u>				59				

14

D 19 (10,1) 2. u. 3. Klasse

Eisenach—Leipzig Hbf—Jüterbog—Berlin Ostbf

Höchstgeschwindigkeit 90 km/h
 Ludwigsfelde—Abzw Ago 60 km/h
 Abzw Ago—Eichgestell 80 km/h
 Eichgestell—Abzw Og 60 km/h

S 36.17 (03)

Last 500 t

Mindestbremsleistung 96

1	2	3	4	5	6	7	8	9
		Eisenach	—	—	6,45			
		Jüterbog	—	—	11,15			~
4,2		▼ Gröna-Klst Zinna	—	—	20	4,5	3,7	
3,8		Forst Zinna	—	—	22,6	2,6	2,5	
5,0		Luckenwalde	—	—	26,1	3,5	3,3	29,1
3,7		Woltersdorf b Luck	—	—	28,7	2,6	2,5	26,6
5,9		Scharfenbrück	—	—	32,8	4,1	3,9	
5,8		Trebbin (Kr Teltow)	—	—	36,9	4,1	3,9	
4,1		Thyrow	—	—	39,7	2,8	2,7	
5,7		Ludwigsfelde	11,45	+ 20	12,05	4,9	4,1	
4,5		Abzw Genshagen Ost ..	—	—	12	6	5,5	
6,0		Diedersdorf	—	—	17	5	4,7	
3,4		Abzw Glasower Damm	—	—	20	2,7	2,6	23
3,3		Waßmannsdorf	—	—	23	2,6	2,5	21,6
4,3		Schönefeld (Kr Teltow) ..	—	—	26,5	3,4	3,2	
4,1		Abzw Falkenberg	—	—	30	3,3	3,1	
1,1		Abzw Teltowkanal	—	—	31	0,9	0,8	
4,0		▼ Eichgestell	—	—	36	4,5	4,1	
1,6		Abzw Ostendgestell	—	—	38	2	1,6	
1,7		Bk Karlshorst	—	—	40	1,4	1,3	17,8
1,0		Abzw Rgo	—	—	41	1	0,8	14,1
1,0		Abzw Rga	—	—	42	1	0,8	
1,4		Abzw Vnk	—	—	43,5	1,5	1,2	
1,2		Bk Oko	—	—	45	1,5	1,0	
2,6		Berlin Ostbf ▼	12,49	—	—	4	2,5	
79,4				20				

D 30 (10,1) 2. u. 3. Klasse
Berlin Ostbf—Jüterbog—Leipzig Hbf—Eisenach

Höchstgeschwindigkeit 90 km/h
 Abzw Og—Eichgestell 60 km/h
 Eichgestell—Abzw Ago 80 km/h
 Abzw Ago—Ludwigsfelde 60 km/h
 S 36.17. (03)

Last 500 t

Mindestbremsenwert 88

1	2	3	4	5	6	7	8	9
		Berlin Ostbf	—	—	6,32			
1,7		Abzw Oga	—	—	36	3,5	1,5	
2,1		Abzw Vnk	—	—	38	2	1,8	
1,4		Abzw Rga	—	—	39,5	1,5	1,2	
1,0		Abzw Rgo	—	—	40,5	1	0,8	
1,0		Bk Karlshorst	—	—	41,5	1	0,8	
1,7		Abzw Ostendgestell	—	—	43	1,4	1,3	
1,6		Eichgestell	—	—	45	2	1,6	
4,0		Abzw Teltowkanal	—	—	51	5,4	4,2	<u>40</u>
1,1		Abzw Falkenberg	—	—	52	1	0,8	34,4
4,1		Schönefeld (Kr Teltow) ..	—	—	55,5	3,3	3,1	
4,3		Waßmannsdorf	—	—	59	3,4	3,2	
3,3		Abzw Glasower Damm	—	—	7,02	2,6	2,5	
3,4		Diedersdorf	—	—	05	2,7	2,6	
6,0		Abzw Genshagen Ost ..	—	—	10	4,7	4,5	
4,5		Ludwigsfelde	7,16	+19	35	4,5	4,5	
5,7		Thyrow	—	—	41,8	6,8	3,8	
4,1		Trebbin (Kr Teltow)	—	—	44,7	2,8	2,7	
5,8		Scharfenbrück	—	—	49	4,1	3,9	<u>24,4</u>
5,9		Woltersdorf b Luck	—	—	53,2	4,1	3,9	20,1
3,7		Luckenwalde	—	—	56	2,6	2,5	
5,0		Forst Zinna	8,00	+6	8,06	4	3,3	
3,8		Grüna-Klst Zinna	—	—	11	4,6	2,5	<u>7,9</u> }
4,2		Jüterbog	—	—	8,14,5	3,3	2,8	5,3 }
<u>79,4</u>				25				
		Eisenach	13,09	—	—			

D 36 (10,1) 2., 3. Klasse W S₁
Berlin Ostbf—Jüterbog—Leipzig Hbf

Höchstgeschwindigkeit **90 km/h**
 Abzw Og—Eichgestell **60 km/h**
 Eichgestell—Abzw Ago **80 km/h**
 Abzw Ago—Ludwigsfelde **60 km/h**
 S 36.17 (03)

Last 500 t

Mindestbrems-hundertstel **82**

1	2	3	4	5	6	7	8	9
		Berlin Ostbf	—	—	18,26			
1,7		Abzw Oga	—	—	30	3,5	1,5	
2,1		Abzw Vnk	—	—	32	2	1,8	
1,4		Abzw Rga	—	—	33,5	1,5	1,2	
1,0		Abzw Rgo	—	—	34,5	1	0,8	
1,0		Bk Karlshorst	—	—	35,5	1	0,8	
1,7		Abzw Ostendgestell	—	—	37	1,4	1,3	
1,6		Eichgestell	—	—	39	2	1,6	
4,0		▼ Abzw Teltowkanal	—	—	45	5,4	4,2	40
1,1		Abzw Falkenberg	—	—	46	1	0,8	34,4
4,1		Schönefeld (Kr Teltow) ..	—	—	50	3,3	3,1	
4,3		Wafsmannsdorf	—	—	54	3,4	3,2	
3,3		Abzw Glasower Damm	—	—	57	2,6	2,5	
3,4		Diedersdorf	—	—	19,00	2,7	2,6	
6,0		Abzw Genshagen Ost ..	—	—	06	4,7	4,5	
4,5		Ludwigsfelde	19,12	+20	32	4,5	4,5	
5,7		Thyrow	—	—	39	6,8	3,8	
4,1		Trebbin (Kr Teltow)	—	—	42	2,8	2,7	
5,8		Scharfenbrück	—	—	46,1	4,1	3,9	
5,9		Waltersdorf b Luck	—	—	50,2	4,1	3,9	
3,7		Luckenwalde	—	—	52,8	2,6	2,5	29,5
5,0		Forst Zinna	—	—	56,3	3,5	3,3	25,4
3,8		Grüna-Klst Zinna	—	—	59	2,6	2,5	}
4,2		Jüterbog	—	—	20,02	3	2,8	}
79,4				20				
		Leipzig Hbf	21,33	—	—			

D 37 (10,1) 2., 3. Klasse

Erfurt—Leipzig Hbf—Jüterbog—Berlin Ostbf

Höchstgeschwindigkeit 90 km/h
 Ludwigsfelde—Abzw Ago 60 km/h
 Abzw Ago—Eichgestell 80 km/h
 Eichgestell—Abzw Og 60 km/h
 S 36.17 (03)

Last 500 t

Mindestbremsleistung 96

1	2	3	4	5	6	7	8	9	
		Erfurt	—	—	16,48			}	
		Jüterbog	—	—	20,50				
4,2		Grüna-Klst Zinna	—	—	54,5	4,5	3,7	}	
3,8		Forst Zinna	—	—	57,1	2,6	2,5		
5,0		Luckenwalde	—	—	21,00,6	3,5	3,3		
3,7		Woltersdorf b Luck	—	—	03,2	2,6	2,5		29,1
5,9		Scharfenbrück	—	—	07,3	4,1	3,9		26,6
5,8		Trebbin (Kr Teltow)	—	—	11,4	4,1	3,9		
4,1		Thyrow	—	—	14,3	2,8	2,7		
5,7		Ludwigsfelde	21,19	+20	39	4,9	4,1		
4,5		Abzw Genshagen Ost ..	—	—	46	6	5,5		
6,0		Diedersdorf	—	—	51	5	4,7		
3,4		Abzw Glasower Damm	—	—	54	2,7	2,6	23	
3,3		Waßmannsdorf	—	—	57	2,6	2,5	21,6	
4,3		Schönefeld (Kr Teltow) ..	—	—	22,00,5	3,4	3,2		
4,1		Abzw Falkenberg	—	—	04	3,3	3,1		
1,1		Abzw Teltowkanal	—	—	05	0,9	0,8		
4,0		Eichgestell	—	—	10	4,5	4,1		
1,6		Abzw Ostendgestell	—	—	12	2	1,6		
1,7		Bk Karlshorst	—	—	14	1,4	1,3		
1,0		Abzw Rgo	—	—	15	1	0,8	17,8	
1,0		Abzw Rga	—	—	16	1	0,8	14,1	
1,4		Abzw Vnk	—	—	17,5	1,5	1,2		
1,2		Abzw Oko	—	—	19	1,5	1,0		
2,6		Berlin Ostbf	22,23	—	—	4	2,5		
79,4				20					

D 39 (10,1) 2., 3. Klasse

Leipzig Hbf—Jüterbog—Berlin Ostbf

Höchstgeschwindigkeit 90 km/h
 Ludwigsfelde—Abzw Ago 60 km/h
 Abzw Ago—Eichgestell 80 km/h
 Eichgestell—Abzw Og 60 km/h
 S 36.17 (03)

Last 500 t

Mindestbremsleistung 80

1	2	3	4	5	6	7	8	9
		Leipzig	—		5,45			
		Jüterbog	—	—	7,13			}}
4,2		Grüna-Klst Zinna	—	—	17,5	4,5	3,7	}}
3,8		Forst Zinna	—	—	20,1	2,6	2,5	
5,0		Luckenwalde	—	—	23,6	3,5	3,3	17,8
3,7		Woltersdorf	—	—	26,2	2,6	2,5	15,9
5,9		Scharfenbrück	7,31	+	51	4,6	3,9	—
5,8		Trebbin (Kr Teltow)	—	—	57,5	6,5	3,9	—
4,1		Thyrow	—	—	8,00,5	2,8	2,7	14,2
5,7		Ludwigsfelde	8,06	+	26	4,9	3,8	10,4
4,5		Abzw Genshagen Ost ..	—	—	33	6	5,5	—
6,0		Diedersdorf	—	—	38	5	4,7	—
3,4		Abzw Glasower Damm	—	—	41	2,7	2,6	23
3,3		Waßmannsdorf	—	—	44	2,6	2,5	21,6
4,3		Schönefeld (Kr Teltow) ..	—	—	47,5	3,4	3,2	—
4,1		Abzw Falkenberg	—	—	51	3,3	3,1	—
1,1		Abzw Teltowkanal	—	—	52	0,9	0,8	—
4,0		Eichgestell	—	—	57	4,5	4,1	—
1,6		Abzw Ostendgestell	—	—	59	2	1,6	—
1,7		Bk Karlshorst	—	—	9,01	1,4	1,3	17,8
1,0		Bk Rgo	—	—	02	1	0,8	14,1
1,0		Bk Rga	—	—	03	1	0,8	—
1,4		Abzw Vnk	—	—	04,5	1,5	1,2	—
1,2		Bk Oko	—	—	06	1,5	1,0	—
2,6		Berlin Ostbf	9,10	—	—	4	2,5	—
79,4				40				

Lp 3921 (10,1) Osb 9.30, Oga 34, Vnk 36, Rga 9.40

D 41 (10,1) 2. u. 3. Klasse

Erfurt—Halle—Jüterbog— Berlin Ostbf

Höchstgeschwindigkeit 90 km/h
 Ludwigsfelde—Abzw Ago 60 km/h
 Abzw Ago—Eichgestell 80 km/h
 Eichgestell—Abzw Og 60 km/h
 S 36.17 (03) Last 500 t Mindestbrems-hundertstel 96

1	2	3	4	5	6	7	8	9
		Erfurt	—	—	4,30			
		Jüterbog	7,51	2	7,53			}}
		▼						
4,2		Grüna-Klst Zinna	—	—	8,01	6,2	3,7	
3,8		Forst Zinna	—	—	04	2,6	2,5	
5,0		Luckenwalde	—	—	07,6	3,5	3,3	30,8
3,7		Woltersdorf	—	—	10,4	2,8	2,5	26,6
5,9		Scharfenbrück	—	—	14,6	4,1	3,9	
5,8		Trebbin (Kr Teltow)	—	—	19	4,1	3,9	
4,1		Thyrow	—	—	22	2,8	2,7	
5,7		Ludwigsfelde	8,27,5	20,5	48	4,9	4,1	—
4,5		Abzw Genshagen Ost ..	—	—	55	6	5,5	
6,0		Diedersdorf	—	—	9,00	5	4,7	23
3,4		Abzw Glasower Damm	—	—	03	2,7	2,6	21,6
3,3		Waßmannsdorf	—	—	06	2,6	2,5	
4,3		Schönefeld (Kr Teltow) ..	—	—	09,5	3,4	3,2	
4,1		Abzw Falkenberg	—	—	13	3,3	3,1	—
1,1		Abzw Teltowkanal	—	—	14	0,9	0,8	
		▼						
4,0		Eichgestell	—	—	19	4,5	4,1	
1,6		Abzw Ostendgestell	—	—	21	2	1,6	
1,7		Bk Karlshorst	—	—	23	1,4	1,3	17,8
1,0		Bk Rgo	—	—	24	1	0,8	14,1
1,0		Bk Rga	—	—	25	1	0,8	
1,4		Abzw Vnk	—	—	26,5	1,5	1,2	
1,2		Bk Oko	—	—	28	1,5	1,0	
2,6		Berlin Ostbf	9,32	—	—	4	2,5	—
79,4					22,5			

D 44 (10,1) 2. u. 3. Klasse

Berlin Ostbf—Jüterbog—Halle (Saale)—Erfurt

Höchstgeschwindigkeit 90 km/h

Abzw Og—Eichgestell 60 km/h

Eichgestell—Abzw Ago 80 km/h

Abzw Ago—Ludwigsfelde 60 km/h

S 36.17 (03)

Last 500 t

Mindestbrems-hundertstel 88

1	2	3	4	5	6	7	8	9
		Berlin Ostbf	—	—	17,02			
1,7		Abzw Oga	—	—	06	3,5	1,5	
2,1		Abzw Vnk	—	—	08	2	1,8	
1,4		Abzw Rga	—	—	09,5	1,5	1,2	
1,0		Abzw Rgo	—	—	10,5	1	0,8	
1,0		Bk Karlshorst	—	—	11,5	1	0,8	
1,7		Abzw Og	—	—	13	1,4	1,3	
1,6		Eichgestell	—	—	15	2	1,6	40
4,0		▼ Abzw Teltowkanal	—	—	21	5,4	4,2	34,4
1,1		Abzw Falkenberg	—	—	22	1	0,8	
4,1		Schönefeld (Kr Teltow) ..	—	—	25,5	3,3	3,1	
4,3		Waßmannsdorf	—	—	29	3,4	3,2	
3,3		Abzw Glasower Damm	—	—	32	2,6	2,5	
3,4		Diedersdorf	—	—	35	2,7	2,6	
6,0		Abzw Genshagen Ost ..	—	—	40	4,7	4,5	
4,5		Ludwigsfelde	17,46	+23	18,09	4,5	4,5	
5,7		Thyrow	—	—	16	6,8	3,8	
4,1		Trebbin (Kr Teltow)	—	—	19,8	2,8	2,7	
5,8		Scharfenbrück	—	—	23,9	4,1	3,9	29,5
5,9		Woltersdorf b Luck	—	—	28	4,1	3,9	25,4
3,7		Luckenwalde	—	—	30,6	2,6	2,5	⋮
5,0		Forst Zinna	—	—	34,1	3,5	3,3	⋮
3,8		Grüna-Klst + Zinna	—	—	36,7	2,6	2,5	
4,2		Jüterbog	—	—	18,40	3,0	2,8	
79,4		Erfurt	21,48	23				

D 45 (10,1) 2. u. 3. Klasse
Eisenach—Erfurt—Halle (Saale)—Jüterbog—Berlin Ostbf

Höchstgeschwindigkeit 90 km/h
Ludwigsfelde—Abzw Ago 60 km/h
Abzw Ago—Eichgestell 80 km/h
Eichgestell—Abzw Og 60 km/h

S 36.17 (03) **Last 500 t** **Mindestbrems-hundertstel 96**

1	2	3	4	5	6	7	8	9
		Eisenach	—	—	17,10			
		Jüterbog	—	—	21,39			
		▼						
4,2		Grüna-Klst Zinna	—	—	43,9	4,5	3,7	}
3,8		Forst Zinna	—	—	46,5	2,6	2,5	
5,0		Luckenwalde	—	—	50	3,5	3,3	<u>29,1</u>
3,7		Woltersdorf b Luck	—	—	52,6	2,6	2,5	
5,9		Scharfenbrück	—	—	56,7	4,1	3,9	26,6
5,8		Trebbin (Kr Teltow)	—	—	22,00,8	4,1	3,9	
4,1		Thyrow	—	—	03,6	2,8	2,7	
5,7		Ludwigsfelde	22,08	+ 20	28	4,9	4,1	
4,5		Abzw Genshagen Ost ..	—	—	35	6	5,5	
6,0		Diedersdorf	—	—	40	5	4,7	
3,4		Abzw Glasower Damm	—	—	43	2,7	2,6	<u>23</u>
3,3		Waßmannsdorf	—	—	46	2,6	2,5	21,6
4,3		Schönefeld (Kr Teltow) ..	—	—	49,5	3,4	3,2	
4,1		Abzw Falkenberg	—	—	53	3,3	3,1	
1,1		Abzw Teltowkanal	—	—	54	0,9	0,8	
		▼						
4,0		Eichgestell	—	—	59	4,5	4,1	
1,6		Abzw Ostendgestell	—	—	23,01	2	1,6	
1,7		Bk Karlshorst	—	—	03	1,4	1,3	<u>17,8</u>
1,0		Bk Rgo	—	—	04	1	0,8	14,1
1,0		Bk Rga	—	—	05	1	0,8	
1,4		Abzw Vnk	—	—	06,5	1,5	1,2	
1,2		Bk Oko	—	—	08	1,5	1,0	
2,6		Berlin Ostbf	23,12	—	—	4	2,5	
79,4				20				

D 48 (10,1) 2. u. 3. Klasse
Berlin Ostbf—Jüterbog—Halle (Saale)—Erfurt

Höchstgeschwindigkeit 90 km/h
 Abzw Og—Eichgestell 60 km/h
 Eichgestell—Abzw Ago 80 km/h
 Abzw Ago—Ludwigsfelde 60 km/h

S 36.17 (03)

Last 500 t

Mindestbrems-hundertstel 88

1	2	3	4	5	6	7	8	9
		Berlin Ostbf	—	—	5,54			
1,7		Abzw Oga	—	—	58	3,5	1,5	
2,1		Abzw Vnk	—	—	6,00	2	1,8	
1,4		Abzw Rga	—	—	01,5	1,5	1,2	
1,0		Abzw Rgo	—	—	02,5	1	0,8	
1,0		Bk Karlshorst	—	—	03,5	1	0,8	
1,7		Abzw Ostendgestell	—	—	05	1,4	1,3	
1,6		Eichgestell	—	—	07	2	1,5	
		▼						40
4,0		Abzw Teltowkanal	—	—	13	5,4	7,0	34,4
1,1		Abzw Falkenberg	—	—	14	1	2,4	
4,1		Schönefeld (Kr Teltow) ...	—	—	17,5	3,3	2,7	
4,3		Waßmannsdorf	—	—	21	3,4	3,6	
3,3		Abzw Glasower Damm	—	—	24	2,6	2,4	
3,4		Diedersdorf	—	—	27	2,7	2,8	
6,0		Abzw Genshagen Ost ..	—	—	32	4,7	4,3	
4,5		Ludwigsfelde	6,38	+26	7,04	4,5	4,5	
5,7		Thyrow	—	—	11,3	6,8	3,8	
4,1		Trebbin (Kr Teltow)	—	—	14,1	2,8	2,7	18,5
5,8		Scharfenbrück	—	—	18,2	4,1	3,9	14,3
5,9		Woltersdorf b Luck	7,23	+6	29	4,8	3,9	
3,7		Luckenwalde	—	—	33,5	4,5	2,5	13,9
5,0		Forst Zinna	—	—	37	3,5	3,3	11,1
3,8		Grüna-Klst Zinna	—	—	39,6	2,6	2,5	}
4,2		Jüterbog	7,43	1	7,44	3,3	2,8	}
79,4				33				
		Erfurt	11,20	—	—			

D 69 (10,1) 2. u. 3. Klasse
Chemnitz Hbf—Jüterbog—Berlin Ostbf

Höchstgeschwindigkeit 90 km/h
 Ludwigsfelde—Abzw Ago 60 km/h
 Abzw Ago—Eichgestell 80 km/h
 Eichgestell—Abzw Og 60 km/h
 S 36.17 (03)

Last 500 t

Mindestbrems-hundertstel 92

1	2	3	4	5	6	7	8	9
		Chemnitz Hbf	—	—	5,14			
		Jüterbog ▼	8,32	2	8,34			⋮
4,2		Grüna-Klst Zinna	—	—	40,5	6,2	3,7	⋮
3,8		Forst Zinna	—	—	43,1	2,6	2,5	
5,0		Luckenwalde	—	—	46,6	3,5	3,3	
3,7		Woltersdorf b Luck	—	—	49,2	2,6	2,5	<u>30,8</u>
5,9		Scharfenbrück	—	—	54,3	4,1	3,9	26,6
5,8		Trebbin (Kr Teltow)	—	—	57,4	4,1	3,9	
4,1		Thyrow	—	—	9,00,2	2,8	2,7	
5,7		Ludwigsfelde	9,06	+23	29	4,9	4,1	
4,5		Abzw Genshagen Ost ..	—	—	36	6	5,5	
6,0		Diedersdorf	—	—	41	5	4,7	
3,4		Abzw Glasower Damm	—	—	44	2,7	2,6	<u>23</u>
3,3		Waßmannsdorf	—	—	47	2,6	2,5	21,6
4,3		Schönefeld (Kr Teltow) ...	—	—	50,5	3,4	3,2	
4,1		Abzw Falkenberg	—	—	54	3,3	3,1	
1,1		Abzw Teltowkanal	—	—	55	0,9	0,8	
4,0		▼ Eichgestell	—	—	10,00	4,5	4,1	
1,6		Abzw Ostendgestell	—	—	02	2	1,6	
1,7		Karlshorst	—	—	04	1,4	1,3	<u>17,8</u>
1,0		Bk Rgo	—	—	05	1	0,8	14,1
1,0		Bk Rga	—	—	06	1	0,8	
1,4		Abzw Vnk	—	—	07,5	1,5	1,2	
1,2		Bk Oko	—	—	09	1,5	1,0	
2,6		Berlin Ostbf	10,13	—	—	4	2,5	
79,4				25				

Lp 3937 (10,1) Osb ab 10.35, Oga 39, Vnk 41, Rga an 10.45

24

D 72 (10,1) 2. u. 3. Klasse
Berlin Ostbf—Jüterbog—Chemnitz Hbf

Höchstgeschwindigkeit 90 km/h
 Abzw Og—Eichgestell 60 km/h
 Eichgestell—Abzw Ago 80 km/h
 Abzw Ago—Ludwigsfelde 60 km/h
 S 36.17 (03)

Last 400 t

Mindestbrems-hundertstel 88

1	2	3	4	5	6	7	8	9
		Berlin Ostbf	—	—	6,04			
1,7		Abzw Oga	—	—	08	3,5	1,5	
2,1		Abzw Vnk	—	—	10	2,0	1,8	
1,4		Abzw Rga	—	—	11,5	1,5	1,2	
1,0		Abzw Rgo	—	—	12,5	1,0	0,8	
1,0		Bk Karlshorst	—	—	13,5	1,0	0,8	
1,7		Abzw Ostendgestell	—	—	15	1,4	1,3	
1,6		Eichgestell	—	—	17	2,0	1,6	<u>40,0</u>
4,0		▼ Abzw Teltowkanal	—	—	24	5,4	4,2	<u>34,4</u>
1,1		Abzw Falkenberg	—	—	26	1,0	0,8	
4,1		Schönefeld (Kr Teltow) ..	—	—	30	3,3	3,1	
4,3		Waßmannsdorf	—	—	35	3,4	3,2	
3,3		Abzw Glasower Damm	—	—	38	2,6	2,5	
3,4		Diedersdorf	—	—	41	2,7	2,6	
6,0		Abzw Genshagen Ost ..	—	—	47	4,7	4,5	
4,5		Ludwigsfelde	6,53	26	7,19	4,5	4,5	
5,7		Thyrow	—	—	26,3	6,8	3,8	
4,1		Trebbin (Kr Teltow)	—	—	29,7	2,8	2,7	
5,8		Scharfenbrück	—	—	34,7	4,1	3,9	
5,9		Woltersdorf b Luck	—	—	38,8	4,1	3,9	<u>29,8</u>
3,7		Luckenwalde	—	—	41,4	2,6	2,5	<u>25,4</u>
5,0		Forst Zinna	—	—	44,9	3,5	3,3	
3,8		Grüna-Klst Zinna	—	—	47,6	2,6	2,5	}}
4,2		Jüterbog	7,51	5	7,56	3,3	2,8	}}
79,4				31				
		Chemnitz Hbf	11,16	—	—			

Lp 3916 (10,2) Rga ab 5.35, Vnk 39, Oko 41, Osb an 5.45

D 73 (10,1) 2. u. 3. Klasse
Chemnitz Hbf—Jüterbog—Berlin Ostbf

Höchstgeschwindigkeit 90 km/h
 Ludwigsfelde—Abzw Ago 60 km/h
 Abzw Ago—Eichgestell 80 km/h
 Eichgestell—Abzw Og 60 km/h
 S 36.17 (03)

Last 500 t

Mindestbremsenwert 92

1	2	3	4	5	6	7	8	9
		Chemnitz Hbf	—	—	17,10			
		Jüterbog	20,15	1	20,16			}}
4,2		Grüna-Klst Zinna	—	—	22,5	6,2	3,7	}}
3,8		Forst Zinna	—	—	25,1	2,6	2,5	}}
5,0		Luckenwalde	—	—	28,6	3,5	3,3	}}
3,7		Woltersdorf b Luck	—	—	31,2	2,6	2,5	<u>30,8</u>
5,9		Scharfenbrück	—	—	35,3	4,1	3,9	<u>26,6</u>
5,8		Trebbin (Kr Teltow)	—	—	39,4	4,1	3,9	
4,1		Thyrow	—	—	42,2	2,8	2,7	
5,7		Ludwigsfelde	48	+20	21,08	4,9	3,8	
4,5		Abzw Genshagen Ost ..	—	—	15	6	5,5	
6,0		Diedersdorf	—	—	20	5	4,7	
3,4		Abzw Glasower Damm ..	—	—	23	2,7	2,6	
3,3		Waßmannsdorf	—	—	26	2,6	2,5	<u>23</u>
4,3		Schönefeld (Kr Teltow) ..	—	—	29,5	3,4	3,2	<u>21,6</u>
4,1		Abzw Falkenberg	—	—	33	3,3	3,1	
1,1		Abzw Teltowkanal	—	—	34	0,9	0,8	
4,0		Eichgestell	—	—	39	4,5	4,1	
1,6		Abzw Ostendgestell	—	—	41	2	1,6	
1,7		Bk Karlshorst	—	—	43	1,4	1,3	
1,0		Abzw Rgo	—	—	44	1	0,8	<u>17,8</u>
1,0		Abzw Rga	—	—	45	1	0,8	<u>14,1</u>
1,4		Abzw Vnk	—	—	46,5	1,5	1,2	
1,2		Bk Oko	—	—	48	1,5	1,0	
<u>2,6</u>		Berlin Ostbf	21,52	—	—	4	2,5	
79,4				21				

Lp 3981 (10,2) Osb ab 22.22, Oga 26, Vnk 28, Rga an 22.32

D 74 (10,1) 2. u. 3. Klasse
Berlin Ostbf—Jüterbog—Chemnitz Hbf

Höchstgeschwindigkeit 90 km/h
 Abzw Og—Eichgestell 60 km/h
 Eichgestell—Abzw Ago 80 km/h
 Abzw Ago—Ludwigsfelde 60 km/h

		Last 500 t			Mindestbrems-hundertstel 88			
1	2	3	4	5	6	7	8	9
		Berlin Ostbf	—	—	16,49			
1,7		Abzw Oga	—	—	53	3,5	1,5	
2,1		Abzw Vnk	—	—	55	2	1,8	
1,4		Abzw Rga	—	—	56,5	1,5	1,2	
1,0		Abzw Rgo	—	—	57,5	1	0,8	
1,0		Bk Karlshorst	—	—	58,5	1	0,8	
1,7		Abzw Ostendgestell	—	—	17,00	1,4	1,3	
1,6		Eichgestell	—	—	02	2	1,6	<u>40</u>
		▼						34,4
4,0		Abzw Teltowkanal	—	—	07	5,4	4,2	
1,1		Abzw Falkenberg	—	—	08	1,0	0,8	
4,1		Schönefeld (Kr Teltow) ..	—	—	12,5	3,3	3,1	
4,3		Waßmannsdorf	—	—	17	3,4	3,2	
3,3		Abzw Glasower Damm	—	—	20	2,6	2,5	
3,4		Diedersdorf	—	—	23	2,7	2,6	
6,0		Abzw Genshagen Ost ..	—	—	30	4,7	4,5	
4,5		Ludwigsfelde	17,37	+21	18,58	4,5	4,3	
5,7		Thyrow	—	—	06	6,8	3,8	
4,1		Trebbin (Kr Teltow)	—	—	10	2,8	2,7	
5,8		Scharfenbrück	—	—	14,3	4,1	3,9	
5,9		Woltersdorf b Luck	—	—	18,6	4,1	3,9	
3,7		Luckenwalde	—	—	21,4	2,6	2,5	<u>29,8</u>
5,0		Forst Zinna	—	—	25	3,5	3,3	<u>25,4</u>
3,8		Grüna-Klst Zinna	—	—	27,8	2,6	2,5	}}
4,2		Jüterbog	18,31	1	18,32	3,3	2,8	
78,3				22				
		Chemnitz	21,54	—	—			

Lp 3958 (10,2) Rga ab 16.22, Vnk 26, Oko 28, Osb an 16.32

D 119 (10,1) 2., 3. Klasse W
Leipzig Hbf—Jüterbog—Berlin Ostbf

Höchstgeschwindigkeit **90 km/h**
 Ludwigsfelde—Abzw Ago **60 km/h**
 Abzw Ago—Eichgestell **80 km/h**
 Eichgestell—Abzw Og **60 km/h**

S 36.17 (03)

Last 500 t

Mindestbremsenwert 80

1	2	3	4	5	6	7	8	9
		Leipzig	—	—	12,02			
		Jüterbog	—	—	13,26			~
4,2		▼ Grüna-Klst Zinna	—	—	31,2	4,5	3,7	~
3,8		Forst Zinna	—	—	33,8	2,6	2,5	
5,0		Luckenwalde	—	—	37,3	3,5	3,3	
3,7		Woltersdorf b Luck	—	—	39,9	2,6	2,5	29,1
5,9		Scharfenbrück	—	—	44	4,1	3,9	26,6
5,8		Trebbin (Kr Teltow)	—	—	48,1	4,1	3,9	
4,1		Thyrow	—	—	50,6	2,8	2,7	
5,7		Ludwigsfelde	13,56	+20	14,16	4,9	4,1	
4,5		Abzw Genshagen Ost ..	—	—	23	6,0	5,5	
6,0		Diedersdorf	—	—	28	5,0	4,7	
3,4		Abzw Glasower Damm	—	—	31	2,7	2,6	23
3,3		Waßmannsdorf	—	—	34	2,6	2,5	21,6
4,3		Schönefeld (Kr Teltow) ..	—	—	37,5	3,4	3,2	
4,1		Abzw Falkenberg.....	—	—	41	3,3	3,1	
1,1		Abzw Teltowkanal	—	—	42	0,9	0,8	
4,0		▼ Eichgestell	—	—	47	4,5	4,1	
1,6		Abzw Ostendgestell	—	—	49	2,0	1,6	
1,7		Bk Karlshorst	—	—	51	1,4	1,3	
1,0		Abzw Rgo	—	—	52	1,0	0,8	17,8
1,0		Abzw Rga	—	—	53	1,0	0,8	14,1
1,4		Abzw Vnk	—	—	54,5	1,5	1,2	
1,2		Bk Oko	—	—	56	1,5	1,0	
2,6		Berlin Ostbf	15,00	—	—	4,0	2,5	
79,4				20				

D 120 (10,1) 2. u. 3. Klasse W
Berlin Ostb—Jüterbog—Leipzig Hbf

Höchstgeschwindigkeit 90 km/h
 Abzw Og—Eichgestell 60 km/h
 Eichgestell—Abzw Ago 80 km/h
 Abzw Ago—Ludwigsfelde 60 km/h
 S 36.17 (03)

Last 500 t

Mindestbrems Hundertstel 82

1	2	3	4	5	6	7	8	9
		Berlin Ostbf	—	—	15,26			
1,7		Abzw Oga	—	—	30	3,5	1,5	
2,1		Abzw Vnk	—	—	32	2	1,8	
1,4		Abzw Rga	—	—	33,5	1,5	1,2	
1,0		Abzw Rgo	—	—	34,5	1	0,8	
1,0		Bk Karlshorst	—	—	35,5	1	0,8	
1,7		Abzw Og	—	—	37	1,4	1,3	
1,6		Eichgestell	—	—	39	2	1,6	
		▼						<u>40</u>
4,0		Abzw Teltowkanal	—	—	45	5,4	4,2	34,4
1,1		Abzw Falkenberg	—	—	46	1	0,8	
4,1		Schönefeld (Kr Teltow) ..	—	—	49,5	3,3	3,1	
4,3		Waßmannsdorf	—	—	53	3,4	3,2	
3,3		Abzw Glasower Damm	—	—	56	2,6	2,5	
3,4		Diedersdorf	—	—	59	2,7	2,6	
6,0		Abzw Genshagen Ost ..	—	—	16,04	4,7	4,5	
4,5		Ludwigsfelde	16,10	+2	30	4,5	4,5	
5,7		Thyrow	—	—	37,6	6,8	3,8	
4,1		Trebbin (Kr Teltow)	—	—	40,4	2,8	2,7	
5,8		Scharfenbrück	—	—	44,5	4,1	3,9	29,8
5,9		Woltersdorf b Luck	—	—	48,6	4,1	3,9	25,4
3,7		Luckenwalde	—	—	51,2	2,6	2,5	
5,0		Forst Zinna	—	—	54,7	3,5	3,3	
3,8		Grüna-Klst Zinna	—	—	57,3	2,6	2,5	
4,2		Jüterbog	17,01		17,02	3,3	2,8	
<u>62,8</u>				21				
		Leipzig Hbf	18,39	—	—			

D 137 (10,1) 2. u. 3. Klasse
Plauen unt Bf—Leipzig Hbf—Jüterbog—Berlin Ostbf

Höchstgeschwindigkeit 90 km/h
 Ludwigsfelde—Abzw Ago 60 km/h
 Abzw Ago—Eichgestell 80 km/h
 Eichgestell—Abzw Og 60 km/h
 S 36.17 (03)

Last 500 t

Mindestbrems-hundertstel 96

1	2	3	4	5	6	7	8	9
		Plauen unt Bf	—	—	4,36			
		Jüterbog	—	—	9,18			~
4,2		▼ Grüna-Klst Zinna	—	—	22,5	4,5	3,7	
3,8		Forst Zinna	—	—	25,1	2,6	2,5	
5,0		Luckenwalde	—	—	28,6	3,5	3,3	
3,7		Woltersdorf b Luck	—	—	31,2	2,6	2,5	
5,9		Scharfenbrück	—	—	35,3	4,1	3,9	29,1
5,8		Trebbin (Kr Teltow)	—	—	39,4	4,1	3,9	26,6
4,1		Thyrow	—	—	42,2	2,8	2,7	
5,7		Ludwigsfelde	9,47	+ 18	10,05	4,9	4,1	
4,5		Abzw Genshagen Ost ..	—	—	12	6	5,5	
6,0		Diedersdorf	—	—	17	5	4,7	
3,4		Abzw Glasower Damm	—	—	20	2,7	2,6	23
3,3		Waßmannsdorf	—	—	23	2,6	2,5	21,6
4,3		Schönefeld (Kr Teltow) ..	—	—	26,5	3,4	3,2	
4,1		Abzw Falkenberg	—	—	30	3,3	3,1	
1,1		Abzw Teltowkanal	—	—	31	0,9	0,8	
4,0		▼ Eichgestell	—	—	36	4,5	4,1	
1,6		Abzw Ostendgestell	—	—	38	2	1,6	
1,7		Bk Karlshorst	—	—	39,5	1,4	1,3	17,3
1,0		Abzw Rgo	—	—	40,5	1	0,8	14,1
1,0		Abzw Rga	—	—	41,5	1	0,8	
1,4		Abzw Vnk	—	—	43	1,5	1,2	
1,2		Bk Oko	—	—	44	1	1,0	
2,6		Berlin Ostbf	10,48	—	—	4	2,5	
79,4				18				

Lp 3941 (10,2) Osb ab 11.13, Oga 17, Vnk 19, Rga an 11.23

30

D 138 (10,1) 2. u. 3. Klasse
Berlin Ostbf—Jüterbog—Leipzig Hbf—Plauen unt Bf

Höchstgeschwindigkeit 90 km/h
 Abzw Og—Eichgestell 60 km/h
 Eichgestell—Abzw Ago 80 km/h
 Abzw Ago—Ludwigsfelde 60 km/h
 S 36.17 (03)

Last 500 t

Mindestbrems-hundertstel 88

1	2	3	4	5	6	7	8	9
		Berlin Ostbf	—	—	17,52			
1,7		Abzw Oga	—	—	56	3,5	1,5	
2,1		Abzw Vnk	—	—	58	2	1,8	
1,4		Abzw Rga	—	—	59,5	1,5	1,2	
1,0		Abzw Rgo	—	—	18,00,5	1	0,8	
1,0		Bk Karlshorst	—	—	01,5	1	0,8	
1,7		Abzw Ostendgestell	—	—	03	1,4	1,3	
1,6		Eichgestell	—	—	05	2	1,5	<u>40,0</u>
4,0		▼ Abzw Teltowkanal	—	—	11	5,4	7,0	<u>34,4</u>
1,1		Abzw Falkenberg	—	—	12	1	0,8	
4,1		Schönefeld (Kr Teltow) ..	—	—	15,5	3,3	2,7	
4,3		Waßmannsdorf	—	—	19	3,4	3,6	
3,3		Abzw Glasower Damm	—	—	22	2,6	2,4	
3,4		Diedersdorf	—	—	25	2,7	2,8	
6,0		Abzw Genshagen Ost ..	—	—	30	4,7	4,3	
4,5		Ludwigsfelde	18,36	+18	54	4,5	4,5	
5,7		Thyrow	—	—	19,00,8	6,8	3,8	
4,1		Trebbin (Kr Teltow)	—	—	03,6	2,8	2,7	
5,8		Scharfenbrück	—	—	07,7	4,1	3,9	<u>29,5</u>
5,9		Woltersdorf b Luck	—	—	11,8	4,1	3,9	<u>25,4</u>
3,7		Luckenwalde	—	—	14,4	2,6	2,5	
5,0		Forst Zinna	—	—	17,9	3,5	3,3	
3,8		Grüna-Klst Zinna	—	—	20,5	2,6	2,5	⋮
4,2		Jüterbog	—	—	19,24	3	2,8	⋮
<u>62,8</u>				18				
		Plauen unt Bf	0,09	—	—			

Lp 3970 (10,2) Rga ab 17.25, Vnk 29, Oko 31, Rga an 17.35

D 147 (10,1) 2. u. 3. Klasse
Saalfeld—Halle (Saale)—Jüterbog—Berlin Ostbf

Höchstgeschwindigkeit 90 km/h
 Ludwigsfelde—Abzw Ago 60 km/h
 Abzw Ago—Eichgestell 80 km/h
 Eichgestell—Abzw Og 60 km/h
 S 36.17 (03)

Last 500 t

Mindestbrems-hundertstel 75

1	2	3	4	5	6	7	8	9
		Saalfeld	—	—	2,40			
		Jüterbog	—	—	6,25			}}
4,2		▼ Grüna-Klst Zinna	—	—	29,5	4,5	3,7	}}
3,8		Forst Zinna	—	—	32,1	2,6	2,5	
5,0		Luckenwalde	—	—	35,6	3,5	3,3	
3,7		Woltersdorf b Luck	—	—	38,2	2,6	2,5	29,1
5,9		Scharfenbrück	—	—	42,3	4,1	3,9	26,6
5,8		Trebbin (Kr Teltow)	—	—	46,4	4,1	3,9	
4,1		Thyrow	—	—	49,2	2,8	2,7	
5,7		Ludwigsfelde	6,55	+26	7,21	4,9	4,1	
4,5		Abzw Genshagen Ost ..	—	—	28	6	5,5	
6,0		Diedersdorf	—	—	33	5	4,7	
3,4		Abzw Glasower Damm	—	—	36	2,7	2,6	23
3,3		Waßmannsdorf	—	—	39	2,6	2,5	21,6
4,3		Schönefeld (Kr Teltow) ...	—	—	42,5	3,4	3,2	
4,1		Abzw Falkenberg	—	—	46	3,3	3,1	
1,1		Abzw Teltowkanal	—	—	47	0,9	0,8	
4,0		▼ Eichgestell	—	—	52	4,5	4,1	
1,6		Abzw Ostendgestell	—	—	54	2	1,6	
1,7		Bk Karlshorst	—	—	56	1,4	1,3	17,8
1,0		Abzw Rgo	—	—	57	1	0,8	14,1
1,0		Abzw Rga	—	—	58	1	0,8	
1,4		Abzw Vnk	—	—	59,5	1,5	1,2	
1,2		Abzw Oko	—	—	8,01	1,5	1,0	
2,6		Berlin Ostbf	8,05	—	—	4	2,5	
79,4				26				

Lp 3911 (10,2) Osb ab 8.27, Oga 31, Vnk 33, Rga an 8.37

32

D 148 (10,1) 2. u. 3. Klasse
Berlin Ostbf—Jüterbog—Halle (Saale)—Saalfeld

Höchstgeschwindigkeit 90 km/h
 Abzw Og—Eichgestell 60 km/h
 Eichgestell—Abzw Ago 80 km/h
 Abzw Ago—Ludwigsfelde 60 km/h

Last 500 t

Mindestbremshundertstel 75

1	2	3	4	5	6	7	8	9
		Berlin Ostbf	—	—	17,30			
1,7		Abzw Oga	—	—	34	3,5	1,5	
2,1		Abzw Vnk	—	—	36	2	1,8	
1,4		Abzw Rga	—	—	37,5	1,5	1,2	
1,0		Abzw Rgo	—	—	38,5	1	0,8	
1,0		Bk Karlshorst	—	—	39,5	1	0,8	
1,7		Abzw Ostendgestell	—	—	41	1,4	1,3	
1,6		Eichgestell	—	—	43	2	1,6	40
		▼						34,4
4,0		Abzw Teltowkanal	—	—	48,5	5,6	4,2	
1,1		Abzw Falkenberg	—	—	49,5	1,0	0,8	
4,1		Schönefeld (Kr Teltow) ...	—	—	53	3,3	3,1	
4,3		Waßmannsdorf	—	—	57	3,4	3,2	
3,3		Abzw Glasower Damm	—	—	18,00	2,6	2,5	
3,4		Diedersdorf	—	—	04	2,7	2,6	
6,0		Abzw Genshagen Ost ..	—	—	09	4,7	4,5	
4,5		Ludwigsfelde	18,15	+24	39	4,5	4,5	
5,7		Thyrow	—	—	45,8	6,8	3,8	
4,1		Trebbin (Kr Teltow)	—	—	48,6	2,8	2,7	
5,8		Scharfenbrück	—	—	52,7	4,1	3,9	
5,9		Woltersdorf b Luck	—	—	56,8	4,1	3,9	29,8
3,7		Luckenwalde	—	—	59,4	2,6	2,5	25,4
5,0		Forst Zinna	—	—	19,02,9	3,5	3,3	
3,8		Grüna-Klst Zinna	—	—	05,5	2,6	2,5	
4,2		Jüterbog	19,09	1	19,10	3,3	2,8	
79,3				25				
		Saalfeld	23,13	—				

Lp 3964 (10,2) Rga ab 16.59, Vnk 17.03, Oko 05, Osb an 17.09

E 220 (20,1) 2. u. 3. Klasse
Berlin Ostbf—Jüterbog—Leipzig Hbf

Höchstgeschwindigkeit 90 km/h
 Abzw Og—Eichgestell 60 km/h
 Eichgestell—Abzw Ago 80 km/h
 Abzw Ago—Ludwigsfelde 60 km/h
 S 35.17 (17¹⁰⁻¹²) (Kohlenstaub) **Last 450 t** **Mindestbremshundertstel 33**

1	2	3	4	5	6	7	8	9
		Berlin Ostbf	—	—	22,10			
1,7		Abzw Oga	—	—	14	3,5	1,5	
2,1		Abzw Vnk	—	—	16,5	2	1,8	
1,4		Abzw Rga	—	—	18	1,5	1,2	
1,0		Abzw Rgo	—	—	19,5	1	0,8	
1,0		Bk Karlshorst	—	—	21	1	0,8	
1,7		Abzw Ostendgestell	—	—	23	1,4	1,3	
1,6		Eichgestell	—	—	25	2	1,6	
4,0		Abzw Teltowkanal	—	—	31	5,6	4,2	<u>40</u>
1,1		Abzw Falkenberg	—	—	32	1,0	0,8	<u>34,4</u>
4,1		Schönefeld (Kr Teltow) ..	—	—	35,5	3,3	3,1	
4,3		Waßmannsdorf	—	—	39	3,4	3,2	
3,3		Abzw Glasower Damm	—	—	42	2,6	2,5	
3,4		Diedersdorf	—	—	45	2,7	2,6	
6,0		Abzw Genshagen Ost ..	—	—	50	4,7	4,5	
4,5		Ludwigsfelde	22,56	+20	23,16	4,5	4,3	—
5,7		Thyrow	—	—	23,5	6,8	3,8	
4,1		Trebbin (Kr Teltow)	—	—	27	2,8	2,7	
5,8		Scharfenbrück	—	—	32,1	4,1	3,9	<u>20,8</u>
5,9		Woltersdorf	—	—	37,2	4,1	3,9	<u>16,8</u>
3,7		Luckenwalde	23,41	1	42	3,0	2,5	—
5,0		Forst Zinna	—	—	50	7	3,3	
3,8		Grüna-Klst Zinna	—	—	53	3,3	2,5	<u>13,6</u>
4,2		Jüterbog	23,57	6	0,03	3,3	2,8	<u>8,6</u>
79,4		Leipzig	1,46	27				

Lp 3990 (20,2) Rga 21.34, Vnk 38, Oko 40, Osb 21.44

34

E 273 (20,1) 3. Klasse

Aue (Sachsen)—Leipzig Hbf—Jüterbog—Berlin Ostbf

Höchstgeschwindigkeit 90 km/h

Ludwigsfelde—Abzw Ago 60 km/h

Abzw Ago—Eichgestell 80 km/h

Eichgestell—Abzw Og 60 km/h

S 35.17 (17¹⁰⁻¹²) (Kohlenstaub) Last 450 t

Mindestbremsenhundertstel 82

1	2	3	4	5	6	7	8	9
		Aue (Sachsen)	—	—	3,20			
		Jüterbog	8,21	1	8,22			~
4,2		Grüna-Klst Zinna	—	—	28,2	6,2	3,7	~
3,8		Forst Zinna	—	—	30,8	2,6	2,5	13
5,0		Luckenwalde	8,35	1	36	4,2	3,3	9,5
3,7		Woltersdorf	—	—	41	5	2,5	
5,9		Scharfenbrück	—	—	45,2	4,1	3,9	20,9
5,8		Trebbin (Kr Teltow)	—	—	49,3	4,1	3,9	17,1
4,1		Thyrow	—	—	53,1	2,8	2,7	
5,7		Ludwigsfelde	58	+ 20	9,18	4,9	4,1	
4,5		Abzw Genshagen Ost ..	—	—	25	6	5,5	
6,0		Diedersdorf	—	—	30	5	4,7	
3,4		Abzw Glasower Damm	—	—	33	2,7	2,6	23
3,3		Waßmannsdorf	—	—	36	2,6	2,5	21,6
4,3		Schönefeld (Kr Teltow) ..	—	—	39,5	3,4	3,2	
4,1		Abzw Falkenberg	—	—	43	3,3	3,1	
1,1		Abzw Teltowkanal	—	—	44	0,9	0,8	
4,0		Eichgestell	—	—	49	4,5	4,1	
1,6		Abzw Ostendgestell	—	—	51	2	1,6	
1,7		Bk Karlshorst	—	—	53	1,4	1,3	17,8
1,0		Abzw Rgo	—	—	54	1	0,8	14,1
1,0		Abzw Rga	—	—	55	1	0,8	
1,4		Abzw Vnk	—	—	56,5	1,5	1,2	
1,2		Abzw Oko	—	—	58	1,5	1,0	
2,6		Berlin Ostbf	10,02	—	—	4	2,5	
79,4				22				

Lp 3933 (20,2) Osb ab 10.25, Oga 29, Vnk 31, Rga an 10.35

E 274 (20,1) 3. Klasse
Berlin Ostbf—Jüterbog— Leipzig Hbf—Aue (Sachsen)

Höchstgeschwindigkeit 90 km/h
 Abzw Og—Eichgestell 60 km/h
 Eichgestell—Abzw Ago 80 km/h
 Abzw Ago—Ludwigfelde 60 km/h
 S 36.17 (03)

Last 500 t

Mindestbremsenwert 82

1	2	3	4	5	6	7	8	9
		Berlin Ostbf	—	—	18,57			
1,7		Abzw Oga	—	—	19,01	3,5	1,5	
2,1		Abzw Vnk	—	—	03	2	1,8	
1,4		Abzw Rga	—	—	04,5	1,5	1,2	
1,0		Abzw Rgo	—	—	05,5	1	0,8	
1,0		Bk Karlshorst	—	—	06,5	1	0,8	
1,7		Abzw Ostendgestell	—	—	08	1,4	1,3	40
1,6		Eichgestell	—	—	10	2	1,6	34,4
4,0		Abzw Teltowkanal	—	—	16	5,4	4,2	
1,1		Abzw Falkenberg	—	—	17	1,0	0,8	
4,1		Schönefeld (Kr Teltow) ..	—	—	20,5	3,3	3,1	
4,3		Waßmannsdorf	—	—	24	3,4	3,2	
3,3		Abzw Glasower Damm	—	—	27	2,6	2,5	
3,4		Diedersdorf	—	—	30	2,7	2,6	
6,0		Abzw Genshagen Ost ..	—	—	35	4,7	4,5	
4,5		Ludwigfelde	19,41	+20	20,01	4,5	4,5	
5,7		Thyrow	—	—	08	6,8	3,8	
4,1		Trebbin (Kr Teltow)	—	—	11,5	2,8	2,7	20,8
5,8		Scharfenbrück	—	—	16	4,1	3,9	16,8
5,9		Woltersdorf	—	—	21	4,1	3,9	
3,7		Luckenwalde	20,25	5	30	3	2,5	
5,0		Forst Zinna	—	—	36	6	3,3	
3,0		Grüna-Klst Zinna	—	—	39	3	2,3	12,3
4,2		Jüterbog	20,44	4	20,48	3,3	2,8	8,6
79,4				29		86	63,0	
		Aue (Sachsen)	2,04	—	—			

Lp 3982 (20,2) Rga ab 18.22, Vnk 26, Oko 28, Osb an 18.32

36

D 1036 (10,1) 2. u. 3. Klasse Sa
Berlin Ostbf—Jüterbog—Leipzig Hbf

Höchstgeschwindigkeit 90 km/h
 Abzw Og—Eichgestell 60 km/h
 Eichgestell—Abzw Ago 80 km/h
 Abzw Ago—Ludwigsf 60 km/h
 S 36.17 (03)

Last 500 t

Mindestbrems-hundertstel 83

1	2	3	4	5	6	7	8	9
		Berlin Ostbf	—	—	13,16			
1,7		Abzw Oga	—	—	20	3,5	1,5	
2,1		Abzw Vnk	—	—	22	2	1,8	
1,4		Abzw Rga	—	—	23,5	1,5	1,2	
1,0		Abzw Rgo	—	—	24,5	1	0,8	
1,0		Bk Karlishorst	—	—	25,5	1	0,8	
1,7		Abzw Ostendgestell	—	—	27	1,4	1,3	
1,6		Eichgestell	—	—	29	2	1,6	<u>40</u>
		▼						34,4
4,0		Abzw Teltowkanal	—	—	35	5,4	4,2	
1,1		Abzw Falkenberg	—	—	36	1	0,8	
4,1		Schönefeld (Kr Teltow) ..	—	—	39,5	3,5	3,1	
4,3		Waßmannsdorf	—	—	43	3,4	3,2	
3,3		Abzw Glasower Damm	—	—	46	2,6	2,5	
3,4		Diedersdorf	—	—	49	2,7	2,6	
6,0		Abzw Genshagen Ost ..	—	—	54	4,7	4,5	
4,5		Ludwigfelde	14,00	+20	14,20	4,5	4,5	—
5,7		Thyrow	—	—	27	6,8	3,8	
4,1		Trebbin (Kr Teltow)	—	—	30	2,8	2,7	
5,8		Scharfenbrück	—	—	34,5	4,1	3,9	
5,9		Woltersdorf b Luck	—	—	39	4,1	3,9	<u>29,5</u>
3,7		Luckenwalde	—	—	41,6	2,6	2,5	<u>25,4</u>
5,0		Forst Zinna	—	—	45,1	3,5	3,3	
3,8		Grüna-Klst Zinna	—	—	47,7	2,6	2,5	
4,2		Jüterbog	—	—	14,51	3	2,8	
79,4								
		Leipzig Hbf	16,34	—				

Lp 3944 Sa (10,2) Rga ab 12.46, Vnk 50, Oko 52, Osb an 12.56

P 804 (30,1) 3. Klasse
(Blo)—Baumschulenweg—Jüterbog—Lutherstadt Wittenberg—
Halle (S)—Gotha

Höchstgeschwindigkeit 75 km/h
 Bln-Lichtenbg—Abzw Vtw 40 km/h
 Abzw Swad—Abzw Afa 60 km/h
 Abzw Ago—Ludwigsfelde 60 km/h
 P 35.17 (38¹⁰—40)

Last 300 t

Mindestbremsleistung 65

1	2	3	4	5	6	7	8	9
		Bln-Lichtenberg	—	—	4,58			
1,6		Abzw Gab	—	—	5,03	5	4,5	
0,6		Abzw Okn	—	—	05	2	1,5	
1,7	Lp (30,2)	Treptower Park	—	—	09	5	4,5	19
0,9		Abzw Vtw	—	—	12	4	3,5	16,5
2,5		Baumschulenweg	5,15	2	17	3	2,5	
1,9		Bln-Schöneeweide	21	6	27	4	3,5	
3,1		Abzw Swad	—	—	35	5,5	4,3	
2,5		Abzw Afa	—	—	39	4	3,5	
4,1		Schönefeld	—	—	43	4	3,5	
4,3		Waßmannsdorf	—	—	47	4	3,5	39,8
3,3		Abzw Agd	—	—	50	3	2,8	35,5
3,4		Diedersdorf	—	—	53	3	2,9	
6,0		Abzw Ago	—	—	59	5,5	5	
4,5		Ludwigsfelde	6,06	20	6,26	6,8	6,5	
5,7		Thyrow	34	1	35	7,9	5,8	
4,1		Trebbin (Kr Teltow)	42	6	48	6	4,4	
5,8		Scharfenbrück	—	—	55	7	5,5	12,6
5,9		Woltersdorf b Luck	7,01	1	7,02	5,6	5,1	10,6
3,7		Luckenwalde	08	1	09	5	4,1	
5,0		Forst Zinna *	16	+6	22	7	5,2	
3,8		Grüna-Klst Zinna	27	1	28	5	4,2	
4,2		Jüterbog	7,35	16	7,51	6	4,2	
78,6				60				
		Gotha	15,35	—	—			

*Stellwerk Za

P 805 (30,1) 3. Klasse

Erfurt—Halle (S)—Jüterbog—Baumschulenweg—(Blo)

Höchstgeschwindigkeit 75 km/h
 Ludwigsfelde—Abzw Ago 60 km/h
 Abzw Afa—Abzw Ka 60 km/h
 Abzw Vtw—Bln-Lichtenbg 40 km/h
 P 35.17 (38¹⁰—4⁰)

Last 350 t

Mindestbrems-hundertstel 65

1	2	3	4	5	6	7	8	9
		Erfurt	—	—	4,55			
		Jüterbog ▼	11,30	17	11,47			~
4,2		Grüna-Klst Zinna	54	1	55	5,9	4,2	~
3,8		Forst Zinna	12,01	1	12,02	6	4,2	
5,0		Luckenwalde	09	2	11	6,8	5,1	
3,7		Woltersdorf b Luck	16	1	17	5,8	4,2	
5,9		Scharfenbrück	—	—	24	7	5,5	<u>13</u>
5,8		Trebbin (Kr Teltow)	30	1	31	6	5,1	<u>10,6</u>
4,1		Thyrow	37	1	38	6	4,4	
5,7		Ludwigsfelde	45	19	13,04	8	5,9	
4,5		Abzw Ago	—	—	11	6,8	6,5	
6,0		Diedersdorf	—	—	17	5,5	5,0	
3,4		Abzw Agd	—	—	20	3	2,9	
3,3		Waßmannsdorf	—	—	23	3	2,8	<u>31,3</u>
4,3		Schönefeld	—	—	27	4	3,5	<u>25,7</u>
4,1		Abzw Afa	—	—	31	4	3,5	
1,2		Abzw Ka	—	—	33	2	1,5	
1,4		Bln-Adlershof	13,36	2	38	3	2,0	
3,1		Bln-Schöne-weide Pbf	45	6	51	6	2,3	
1,9	Lp (30,2)	Baumschulenweg	55	2	57	4	3,5	
2,5		Abzw Vtw	—	—	14,01	4	3,5	
0,9		Treptower Park	—	—	05	4	3,5	<u>20</u>
1,7		Abzw Okn	—	—	10	5	4,5	<u>17,5</u>
0,6		Abzw Gab	—	—	12	2	1,5	
1,6		Bln-Lichtenberg	14,17	—	—	—	5	4,5
78,7				53				

P 806 (30,1) 3. Klasse
Teltow—Jüterbog—Halle (S)—Erfurt—Neu Dietendorf

Höchstgeschwindigkeit 75 km/h
 Teltow Gbf—Großbeeren 30 km/h
 P 35.17 (10—40) Last 350 t Mindestbremshundertstel 65

1	2	3	4	5	6	7	8	9
		Teltow Gbf	—	—	12,42			
4,2		Großbeeren	12,51	1	52	8,8	8,4	
6,2		Ludwigsfelde	13,00	20	13,20	8	6,2	
5,7		Thyrow	—	—	27	7	5,8	
4,1		Trebbin (Kr Teltow)	—	—	31	3,6	3,3	<u>17,6</u>
5,8		Scharfenbrück	39	+7	46	7	4,7	<u>13,8</u>
5,9		Woltersdorf b Luck	—	—	53	7	4,7	
3,7		Luckenwalde	57	3	14,00	3,7	3,3	<u>10,7</u>
5,0		Forst Zinna	14,07	1	08	7	5,2	<u>8,0</u>
3,8		Grüna-Klst Zinna	—	—	14	6	3	{ <u>10,5</u>
<u>4,2</u>		Jüterbog	14,19	4	14,23	4,5	4,2	{ <u>7,2</u>
48,6		Neu Dietendorf	21,34	—	—			

P 807 (30,1) 3. Klasse

Eisenach—Erfurt—Halle (S)—**Jüterbog**—Baumschulenweg—(Blo)

Höchstgeschwindigkeit 75 km/h
 Ludwigsfelde—Abzw Ago 60 km/h
 Abzw Afa—Abzw Ka 60 km/h
 Abzw Vtw—Bln-Lichtenbg 40 km/h
 P 35.17 (38¹⁰—40)

Last 350 t

Mindestbrems-hundertstel 65

1	2	3	4	5	6	7	8	9
		Eisenach	—	—	4,54			
		Jüterbog ▼	13,10	24	13,34			~
4,2		Grüna-Klst Zinna	41	1	42	5,9	4,2	
3,8		Forst Zinna	47	1	48	5	4,2	
5,0		Luckenwalde	55	10	14,05	6,8	5,1	
3,7		Woltersdorf b Luck	14,10	1	11	5,8	4,2	
5,9		Scharfenbrück	—	—	18	7	5,5	<u>13</u>
5,8		Trebbin (Kr Teltow)	24	8	32	6	5,1	<u>10,6</u>
4,1		Thyrow	38	2	39	6	4,4	
5,7		Ludwigsfelde	46	18	15,04	7,9	5,9	
4,5		Abzw Ago	—	—	11	6,8	6,5	
6,0		Diedersdorf	—	—	17	5,5	5,0	
3,4		Abzw Agd	—	—	20	3	2,9	
3,3		Waßmannsdorf	—	—	23	3	2,8	<u>31,3</u>
4,3		Schönefeld	—	—	27	4	3,5	<u>25,7</u>
4,1		Abzw Afa	—	—	31	4	3,5	
1,2		Abzw Ka	—	—	33	2	1,5	
1,4		Bln-Adlershof	36	2	38	3	2,0	
3,1		Bln-Schöne-weide Pbf	45	6	51	6	2,3	
1,9		Baumschulenweg	55	2	57	4	3,5	
2,5	Lp (30,2)	Abzw Vtw	—	—	16,01	4	3,5	
0,9		Treptower Park	—	—	04	3	2,5	
1,7		Abzw Okn	—	—	09	5	4,5	<u>19</u>
0,6		Abzw Gab	—	—	11	2	1,5	<u>16,5</u>
1,6		Bln-Lichtenberg	16,16	—	—	—	5	4,5
78,7				75				

P 808 (30,1) 3. Klasse
(Blo)—Baumschulenweg—Jüterbog—Halle (S)—Weißenfels

Höchstgeschwindigkeit 75 km/h
 Bln-Lichtenbg—Abzw Vtw 40 km/h
 Abzw Swad—Abzw Afa 30 km/h
 Abzw Ago—Ludwigsfelde 60 km/h
 P 35.17 (38¹⁰—40)

Last 350 t

Mindestbrems Hundertstel 65

1	2	3	4	5	6	7	8	9
		Bln-Lichtenberg	—	—	16,46			
1,6	Lp (30,2)	Abzw Gab	—	—	51	5	4,5	
0,6		Abzw Okn	—	—	53	2	1,5	19
1,7		Treptower Park	—	—	58	5	4,5	16,5
0,9		Abzw Vtw	—	—	17,01	3	2,5	
2,5		Baumschulenweg	17,04	2	06	4	3,5	
1,9		Bln-Schöneeweide	10	7	17	4	3,5	
3,1		Abzw Swad	—	—	24	6,5	5,3	
2,5		Abzw Afa	—	—	29	5	5,0	36,8
4,1		Schönefeld	—	—	33	4	3,5	38,0
4,3		Waßmannsdorf	—	—	37	4	3,5	
3,3		Abzw Agd	—	—	40	3	2,8	
3,4		Diedersdorf	—	—	43	3	2,9	
6,0		Abzw Ago	—	—	49	5,5	5	
4,5		Ludwigsfelde	17,55	24	18,19	6,8	6,5	
5,7		Thyrow	26	1	27	7,9	5,8	
4,1		Trebbin (Kr Teltow)	33	1	34	6	4,4	
5,8		Scharfenbrück	—	—	41	7	5,5	18,1
5,9		Woltersdorf b Luck	47	1	48	5,6	5,1	10,6
3,7		Luckenwalde	54	26	19,20	5,8	4,1	
5,0		Forst Zinna	19,28	1	29	7,7	5,2	
3,8		Grüna-Klst Zinna	35	1	36	6	4,2	⋮
4,2		Jüterbog	19,42	28	20,10	6	4,2	⋮
78,6				92				
		Weißenfels	0,48		(0,54)			
		Naumburg	(1,19)					

a S bis Naumburg

P 831 (30,1) 3. Klasse

Lutherst Wittenberg—Jüterbog—Teltow

Höchstgeschwindigkeit 75 km/h
 Großbeeren—Teltow Gbf 30 km/h
 P 35.17 (38¹⁰—40)

Last 300 t

Mindestbrems-hundertstel 65

1	2	3	4	5	6	7	8	9
		Lutherst Wittenberg	—	—	4,27			
		Jüterbog ▼	5,10	5	5,15			~
4,2		Grüna-Klst Zinna	22	1	23	5,9	4,2	
3,8		Forst Zinna	28	1	29	6	4,2	
5,0		Luckenwalde	36	2	38	6,8	5,1	
3,7		Woltersdorf b Luck	43	1	44	5	4,2	
5,9		Scharfenbrück	—	—	51	7	5,5	<u>12,5</u>
5,8		Trebbin (Kr Teltow)	57	1	58	5,5	5,1	<u>10,6</u>
4,1		Thyrow	6,04	1	6,05	6	4,4	
5,7		Ludwigfelde	12	19	31	6,9	5,9	
2,1		Birkengrund Süd	35	1	36	4	3,8	
1,3		Birkengrund Nord	39	1	40	3	1,8	
2,8		Großbeeren	45	1	46	5	3,5	
<u>4,2</u>		Teltow Gbf	6,55	—	—	8,8	8,4	
48,6				84				

P 832 (30,1) 3. Klasse
 (Blo)—Baumschulenweg—Jüterbog—Halle (S)—Weißenfels—Erfurt

Höchstgeschwindigkeit 75 km/h
 Bln-Lichtenbg—Abzw Vtw 40 km/h
 Abzw Swad—Abzw Afa 30 km/h
 Abzw Ago—Ludwigsfelde 60 km/h
 P 35.17 (38¹⁰⁻⁴⁰)

Last 350 t

Mindestbrems-hundertstel 65

1	2	3	4	5	6	7	8	9
		Bln-Lichtenberg	—	—	21,06			
1,6	Lp (30,2)	Abzw Gab	—	—	11	5	4,5	
0,6		Abzw Okn	—	—	13	2	1,5	19
1,7		Treptower Park	—	—	18	5	4,5	16,5
0,9		Abzw Vtw	—	—	21	3	2,5	
2,5		Baumschulenweg	21,24	2	26	4	3,5	
1,9		Bln-Schöne-weide	30	7	37	4	3,5	
3,1		Abzw Swad	—	—	44	6,5	5,3	
2,5		Abzw Afa	—	—	49	5	5,0	
4,1		Schönefeld	—	—	53	4	3,5	
4,3		Waßmannsdorf	—	—	57	4	3,5	36,8
3,3		Abzw Agd	—	—	22,00	3	2,8	33,0
3,4		Diedersdorf	—	—	03	3	2,9	
6,0		Abzw Ago	—	—	08	5,5	5,0	
4,5		Ludwigsfelde	22,14	19	33	6,8	6,5	
5,7		Thyrow	40	1	41	7,9	5,8	
4,1		Trebbin (Kr Teltow)	47	1	48	6	4,4	
5,8		Scharfenbrück	—	—	55	7	5,5	12,6
5,9		Woltersdorf b Luck	23,01	1	23,02	5,6	5,1	10,6
3,7		Luckenwalde	08	7	15	5,8	4,1	
5,0		Forst Zinna	22	1	23	7	5,2	
3,8		Grüna-Klst Zinna	29	1	30	6	4,2	
4,2		Jüterbog	23,37	9	23,46	6,7	4,2	
78,6				49				
		Erfurt	7,20		—			

44

P 835 (30,1) 3. Klasse**Halle (S)—Jüterbog—Baumschulenweg—(Blo)**

Höchstgeschwindigkeit 75 km/h
 Ludwigsfelde—Abzw Ago 60 km/h
 Abzw Afa—Abzw Ka 30 km/h
 Abzw Vtw—Bln-Lichtenbg 40 km/h
 P 35.17 (38¹⁰—40)

Last 350 t**Mindestbrems-hundertstel 65**

1	2	3	4	5	6	7	8	9
		Halle (Saale)	—	—	12,40			
		Jüterbog ▼	15,50	6	15,56			~
4,2		Grüna-Klst Zinna	16,03	1	16,04	5,9	4,2	
3,8		Forst Zinna	09	1	10	6	4,2	
5,0		Luckenwalde	17	1	18	6,8	5,1	
3,7		Woltersdorf b Luck	23	1	24	5	4,2	
5,9		Scharfenbrück	—	—	31	7	5,5	
5,8		Trebbin (Kr Teltow)	36,5	6,5	43	5,5	5,1	
4,1		Thyrow	49	1	50	6	4,4	
5,7		Ludwigsfelde	57	20	17,17	7	5,9	
4,5		Abzw Ago	—	—	24	6,8	6,5	
6,0		Diedersdorf	—	—	30	5,5	5,0	
3,4		Abzw Agd	—	—	33	3	2,9	
3,3		Waßmannsdorf	—	—	36	3	2,8	31,3
4,3		Schönefeld	—	—	40	4	3,5	27,7
4,1		Abzw Afa	—	—	44	4	3,5	
1,2		Abzw Ka	—	—	47	2,5	2,4	
1,4		Bln-Adlershof	17,50	2	52	3	2,0	
3,1		Bln-Schöne-weide Pbf	59	7	18,06	6	2,3	
1,9	Lp (30,2)	Baumschulenweg	18,10	2	12	4	3,5	
2,5		Abzw Vtw	—	—	16	4	3,5	
0,9		Treptower Park	—	—	20	4	3,5	20
1,7		Abzw Okn	—	—	25	5	4,5	17,5
0,6		Abzw Gab	—	—	27	2	1,5	
1,6		Bln-Lichtenberg	18,32	—	—	—	5	4,5
78,7				48,5				

P 836 (30,1) 3. Klasse**Teltow—Jüterbog—Halle (S)—Erfurt—Eisenach**

Höchstgeschwindigkeit		75 km/h							
Teltow—Großbeeren		30 km/h							
P 35.17 (38 ¹⁰ —40)		Last 350 t				Mindestbrems		hundertstel 65	
1	2	3	4	5	6	7	8	9	
		Teltow Gbf	—	—	14,15				
4,2		Großbeeren	—	—	25	8,8	8,4		
2,8		Birkengrund Nord	—	—	—	—	—		
1,3		Birkengrund Süd	—	—	—	—	—		
2,1		Ludwigsfelde	14,32	20	52	7	6,8		
5,7		Thyrow	59	1	15,00	7,9	5,8		
4,1		Trebbin (Kr Teltow)	15,06	1	07	6	4,4		
5,8		Scharfenbrück	—	—	14	7	5,5	12,2	
5,9		Woltersdorf b Luck	20	1	21	5,2	5,1	10,6	
3,7		Luckenwalde	27	2	29	5,8	4,1		
5,0		Forst Zinna	36	1	37	7	5,2		
3,8		Grüna-Klst Zinna	43	1	44	6	4,2		}
4,2		Jüterbog	15,51	4	15,55	6,7	4,2		}
48,6				31					
		Eisenach	0,52		—				

46

P 837 (30,1) 3. Klasse
Halle (S)—Jüterbog—Baumschulenweg—(Blo)

Höchstgeschwindigkeit 75 km/h
 Ludwigsfelde—Abzw Ago 60 km/h
 Abzw Afa—Abzw Ka 30 km/h
 Abzw Vtw—Bln-Lichtenbg 40 km/h
 P 35.17 (38¹⁰—40)

Last 350 t

Mindestbremsleistung 65

1	2	3	4	5	6	7	8	9
		Halle (Saale)	—	—	14,19			
		Jüterbog ▼	17,43	20	18,03			
4,2		Grüna-Klst Zinna	18,10	32	42	5,9	4,2	}
3,8		Forst Zinna	48	1	49	6	4,2	
5,0		Luckenwalde	56	21	19,17	6,8	5,1	
3,7		Woltersdorf b Luck	19,23	1	24	5,8	4,2	
5,9		Scharfenbrück	—	—	31	7	5,5	<u>12,5</u>
5,8		Trebbin (Kr Teltow)	37	7	44	5,5	5,1	<u>10,6</u>
4,1		Thyrow	50	1	51	6	4,4	
5,7		Ludwigsfelde	58	26	20,24	7	5,9	
4,5		Abzw Ago	—	—	31	6,8	6,5	
6,0		Diedersdorf	—	—	38	5,5	5,0	
3,4		Abzw Agd	—	—	41	3	2,9	<u>31,3</u>
3,3		Waßmannsdorf	—	—	45	3	2,8	<u>27,7</u>
4,3		Schönefeld	—	—	49	4	3,5	
4,1		Abzw Afa	—	—	54	4	3,5	
1,2		Abzw Ka	—	—	57	2,5	2,5	
1,4		Bln-Adlershof	21,00	2	21,02	3	2,0	
3,1		Bln-Schöneeweide Pbf	09	5	16	6	2,3	
1,9	Lp (30,2)	Baumschulenweg	20	2	22	4	3,5	
2,5		Abzw Vtw	—	—	26	4	3,5	
0,9		Treptower Park	—	—	30	4	3,5	20
1,7		Abzw Okn	—	—	35	5	4,5	<u>17,5</u>
0,6		Abzw Gab	—	—	37	2	1,5	
1,6		Bln-Lichtenberg	21,42	—		5	4,5	
78,7				118				

P 838 (30,1) 3. Klasse

(Blo)—Baumschulenweg—Jüterbog—Lutherst Wittenberg—Halle (S)

Höchstgeschwindigkeit 75 km/h
 Bln-Lichtenbg—Abzw Vtw 40 km/h
 Abzw Swad—Abzw Afa 30 km/h
 Abzw Ago—Ludwigsfelde 60 km/h
 P 35.17 (38¹⁰—40)

Last 350 t

Mindestbrems-hundertstel 65

1	2	3	4	5	6	7	8	9
		Bln-Lichtenberg	—	—	15,52			
1,6	Lp (30,2)	Abzw Gab	—	—	57	5	4,5	
0,6		Abzw Okn	—	—	59	2	1,5	
1,7		Treptower Park	—	—	16,04	5	4,5	19
0,9		Abzw Vtw	—	—	08	4	3,5	16,5
2,5		Baumschulenweg	16,11	2	13	3	2,5	
1,9		Bln-Schöneweide	17	6	23	4	3,5	
3,1		Abzw Swad	—	—	30	6,5	5,3	
2,5		Abzw Afa	—	—	35	5	5,0	
4,1		Schönefeld	—	—	39	4	3,5	
4,3		Waßmannsdorf	—	—	43	4	3,5	
3,3		Abzw Agd	—	—	46	3	2,8	
3,4		Diedersdorf	—	—	49	3	2,9	
6,0		Abzw Ago	—	—	55	5,5	5	
4,5		Ludwigsfelde	17,01	20	17,21	6,8	6,5	
5,7		Thyrow	28	1	29	7,9	5,8	
4,1		Trebbin (Kr Teltow)	35	1	36	6	4,4	
5,8		Scharfenbrück	—	—	43	7,5	5,5	13,1
5,9		Woltersdorf b Luck	49	1	50	5,6	5,1	10,6
3,7		Luckenwalde	56	3	59	5,8	4,1	
5,0		Forst Zinna	18,06	1	18,07	7	5,2	
3,8		Grüna-Klst Zinna	13	1	14	6	4,2	~
4,2		Jüterbog	18,21	4	18,25	6	4,2	~
78,6				40				
		Halle (Saale)	21,54	—	—			

P 859 (30,1) 3. Klasse
Erfurt—Halle (S)—Jüterbog—Baumschulenweg—(Blo)
 (Sa von Gotha)

Höchstgeschwindigkeit 75 km/h
 Ludwigsfelde—Abzw Ago 60 km/h
 Abzw Afa—Abzw Ka 30 km/h
 Abzw Vtw—Bln-Lichtenbg 40 km/h
 P 35.17 (38¹⁰—40)

Last 350 t

Mindestbremsleistung 65

1	2	3	4	5	6	7	8	9
		Erfurt	—		14,27			
		Jüterbog ▼	21,19	3	21,22			~
4,2		Grüna-Klst Zinna	29	1	30	5,9	4,2	
3,8		Forst Zinna	35	1	36	5	4,2	
5,0		Luckenwalde	43	12	55	6,8	5,1	
3,7		Woltersdorf b Luck	22,00	1	22,01	5	4,2	
5,9		Scharfenbrück	—	—	08	7	5,5	13
5,8		Trebbin (Kr Teltow)	14	1	15	5	5,1	10,6
4,1		Thyrow	21	1	22	6	4,4	
5,7		Ludwigsfelde	29	29	58	7	5,9	
4,5		Abzw Ago	—	—	23,05	6,8	6,5	
6,0		Diedersdorf	—	—	11	5,5	5,0	
3,4		Abzw Agd	—	—	14	3	2,9	
3,3		Waßmannsdorf	—	—	17	3	2,8	31,8
4,3		Schönefeld	—	—	21	4	3,5	27,7
4,1		Abzw Afa	—	—	25	4	3,5	
1,2		Abzw Ka	—	—	27,5	2,5	2,5	
1,4		Bln-Adlershof	23,30	2	32	2,5	2,0	
3,1		Bln-Schöneeweide Pbf	39	7	46	6	2,3	
1,9	Lp 30,2	Baumschulenweg	50	2	52	4	3,5	
2,5		Abzw Vtw	—	—	56	4	3,5	
0,9		Treptower Park	—	—	0,00	4	3,5	
1,7		Abzw Okn	—	—	05	5	4,5	20
0,6		Abzw Gab	—	—	07	2	1,5	16,5
1,6		Bln-Lichtenberg	0,12	—	—	5	4,5	
78,7				60				

P 862 (30,1) 3. Klasse
(Blo)—Baumschulenweg—Jüterbog—Halle (S)—Eisenach

Höchstgeschwindigkeit 75 km/h
 Bln-Lichtenbg—Abzw Vtw 40 km/h
 Abzw Swad—Abzw Afa 30 km/h
 Abzw Ago—Ludwigsfelde 60 km/h
 P 35.17 (38¹⁰⁻⁴⁰)

Last 350 t **Mindestbrems-hundertstel 36**

1	2	3	4	5	6	7	8	9
		Bln-Lichtenberg	—	—	7,00			
1,6	Lp (30,2)	Abzw Gab	—	—	05	5	4,5	
0,6		Abzw Okn	—	—	07	2	1,5	
1,7		Treptower Park	—	—	12	5	4,5	18
0,5		Abzw Vtw	—	—	15	3	2,5	15,5
2,0		Baumschulenweg	7,18	3	21	3	2,5	
1,9		Bln-Schöne-weide	25	6	31	4	3,5	
3,1		Abzw Swad	—	—	38	7	6,3	
2,5		Abzw Afa	—	—	43	5	5,0	
4,1		Schönefeld	—	—	47	4	3,5	
4,3		Waßmannsdorf	—	—	51	4	3,5	38,8
3,3		Abzw Agd	—	—	54	3	2,8	34,0
3,4		Diedersdorf	—	—	57	3	2,9	
6,0		Abzw Ago	—	—	8,03	6	5	
4,5		Ludwigsfelde	8,10	20	30	6,8	6,5	
5,7		Thyrow	38	1	39	8	5,8	
4,1		Trebbin (Kr Teltow)	45	18	9,03	6	4,4	
5,8		Scharfenbrück	—	—	10	7	5,5	
5,9		Woltersdorf b Luck	9,16	1	17	5,5	5,1	
3,7		Luckenwalde	23	8	31	6	4,1	12,5
5,0		Forst Zinna	37	1	38	6	5,2	10,6
3,8		Grüna-Klst Zinna	44	1	45	6	4,2	
4,2		Jüterbog	9,52	14	10,06	7	4,2	
78,6				73				
		Eisenach	18,22	—	—			

P 2290 (30,1) 3. Klasse
Teltow—Jüterbog—Riesa

Höchstgeschwindigkeit
 Teltow—Großbeeren
 P 35.17 (38¹⁰—40)

75 km/h
 30 km/h

Last 300 t

Mindestbrems-hundertstel 36

1	2	3	4	5	6	7	8	9
		Teltow Gbf	—	—	11,30			
4,2		Großbeeren	11,39	1	40	9	8,4	
2,8		Birkengrund Nord.....	44	1	45	4	3,8	
1,3		Birkengrund Süd	48	1	49	3	2,7	
2,1		Ludwigsfelde	53	20	12,13	4	3,4	
5,7		Thyrow	12,20	1	21	7	5,8	
4,1		Trebbin (Kr Teltow)	27	6	33	6	4,4	
5,8		Scharfenbrück	—	—	40	7	5,5	13
5,9		Woltersdorf b Luck	46	1	47	6	5,1	10,6
3,7		Luckenwalde	53	6	59	6	4,1	
5,0		Forst Zinna	13,06	1	13,07	7	5,2	
3,8		Grüna-Klst Zinna	13	1	14	6	4,2	⋮
4,2		Jüterbog	13,21	17	13,38	6,7	4,2	
48,6		Riesa	16,28	—	—			

P 3500 (30,1) 3. Klasse
Teltow—Jüterbog

Höchstgeschwindigkeit		75 km/h							
Teltow—Großbeeren		30 km/h							
P 35.17 (38 ¹⁰ —4 ⁰)		Last 350 t				Mindestbremsleistung		36	
1	2	3	4	5	6	7	8	9	
		Teltow Gbf			0,04	—	—		
4,2		Großbeeren	0,13	1	14	9	9,0		
2,8		Birkengrund Nord	18	1	19	4	3,8		
1,3		Birkengrund Süd	22	1	23	3	1,8		
2,1		Ludwigsfelde	27	19	46	4	2,1		
5,7		Thyrow	53	1	54	7,9	5,8		
4,1		Trebbin (Kr Teltow)	1,00	1	1,01	6	4,4		
5,8		Scharfenbrück	—	—	08	7	5,5	13	
5,9		Woltersdorf b Luck	14	1	15	5,5	5,1	10,6	
3,7		Luckenwalde	21	6	27	5,8	4,1		
5,0		Forst Zinna	34	1	35	7	5,2		
3,8		Grüna-Klst Zinna	41	1	42	6	4,2		
4,2		Jüterbog	1,49	—	—	6,7	4,2		
48,6				33					

P 3500 ist ab Teltow
bis Ludwigsfelde für Reisende mit S-Bahnkarten freigegeben.

P 3501 (30,1) 3. Klasse

Jüterbog—Teltow

Höchstgeschwindigkeit
Teltow—Großbeeren
P 35.17 (38¹⁰—40)

75 km/h
30 km/h

Last 300 t

Mindestbremsenwertstel 36

1	2	3	4	5	6	7	8	9
		Jüterbog ▼	—	—	3,38			⋮
4,2		Grüna-Klst Zinna	3,45	1	46	6	3,5	⋮
3,8		Forst Zinna	51	1	52	5	3,1	
5,0		Luckenwalde	59	2	4,01	6	4,2	
3,7		Woltersdorf b Luck	4,06	1	07	5	3,1	
5,9		Scharfenbrück	—	—	14	7	4,9	<u>13</u>
5,8		Trebbin (Kr Teltow)	20	1	21	6	4,8	<u>9,7</u>
4,1		Thyrow	27	1	28	6	3,4	
5,7		Ludwigsfelde	35	20	55	7	4,7	
6,2		Großbeeren	5,03	1	5,04	8	7,5	
<u>4,2</u>		Teltow	5,13	—	—	9	8,4	
48,6				<u>28</u>				

P 3503 (30,1) 3. Klasse
Jüterbog—Teltow

Höchstgeschwindigkeit 75 km/h
Großbeeren—Teltow 30 km/h
P 35.17 (36¹⁰—40) Last 350 t Mindestbrems-hundertstel 36

1	2	3	4	5	6	7	8	9
		Jüterbog ▼	—	—	4,14			
4,2		Grüna-Klst Zinna	4,21	1	22	6	3,5	}
3,8		Forst Zinna	27	1	28	5	3,1	
5,0		Luckenwalde	35	2	37	7	4,2	
3,7		Woltersdorf b Luck	42	1	43	6	3,1	
5,9		Scharfenbrück	—	—	50	7	4,9	<u>13</u>
5,8		Trebbin (Kr Teltow)	56	1	57	6	4,8	<u>9,7</u>
4,1		Thyrow	5,03	1	5,04	6	3,4	
5,7		Ludwigfelde	11	20	31	7	4,7	
2,1		Birkengrund Nord	35	1	36	4	3,1	
1,3		Birkengrund Süd	39	1	40	3	2,1	
2,8		Großbeeren	44	1	45	4	3,5	
4,2		Teltow	5,54	—	—	9	8,4	
48,6				30				

P 3507 (30,1) 3. Klasse**Jüterbog—Teltow**Höchstgeschwindigkeit
Großbeeren—Teltow
P 35.17 (38¹⁰—40)75 km/h
30 km/h

Last 350 t

Mindestbrems-hundertstel 36

1	2	3	4	5	6	7	8	9
		Jüterbog ▼	—	—	8,59			
4,2		Grüna-Klst Zinna	9,06	1	07	6	3,5	}
3,8		Forst Zinna	12	1	13	5	3,1	
5,0		Luckenwalde	20	14	34	7	4,2	
3,7		Woltersdorf b Luck	39	1	40	5	3,1	
5,9		Scharfenbrück	—	—	47	7	4,9	<u>18</u>
5,8		Trebbin (Kr Teltow)	53	1	54	6	4,8	<u>9,7</u>
4,1		Thyrow	10,00	1	10,01	5	3,4	
5,7		Ludwigsfelde	08	20	28	7	4,7	
6,2		Großbeeren	36	1	37	8	5,1	
<u>4,2</u>		Teltow Gbf	10,46	—	—	9	8,4	
48,6				40				

P 3513 (30,1) 3. Klasse W
Jüterbog—Teltow

Höchstgeschwindigkeit 75 km/h
Großbeeren—Teltow 30 km/h
P 35.17 (38¹⁰—40)

Last 350 t

Mindestbremsleistung 36

1	2	3	4	5	6	7	8	9
		Jüterbog ▼	—		12,36			
4,2		Grüna-Klst Zinna	12,43	1	44	6	3,5	{
3,8		Forst Zinna	49	1	50	6	3,1	
5,0		Luckenwalde	12,57	11	13,08	7	4,2	
3,7		Woltersdorf b Luck	13,13	1	14	5	3,1	
5,9		Scharfenbrück	—	—	21	7	4,9	13
5,8		Trebbin (Kr Teltow)	27	6	33	6	4,8	9,7
4,1		Thyrow	39	1	40	6	3,4	
5,7		Ludwigsfelde	47	18	14,05	7	4,7	
2,1		Birkengrund Süd	14,09	1	10	4	3,1	
1,3		Birkengrund Nord	13	1	14	3	2,1	
2,8		Großbeeren	19	8	27	5	3,5	
4,2		Teltow Gbf	14,36	—	—	9	8,4	
48,6				49				

Zwischen Ludwigsfelde u Teltow für Reisende mit S-Bahnkarten freigegeben

P 35 14 (30,1) 3. Klasse W
Teltow—Jüterbog—Niedergörsdorf

Höchstgeschwindigkeit 50 km/h
 Teltow—Großbeeren 30 km/h
 P 35.17 (38¹⁰—40)

Last 350 t

Mindestbremsenwert 36

1	2	3	4	5	6	7	8	9
		Teltow Gbf	—	—	14,45			
4,2		Großbeeren	14,55	1	56	10	8,4	
2,8		Birkengrund Nord	15,01	1	15,02	5	4,0	
1,3		Birkengrund Süd	06	1	07	4	3,0	
2,1		Ludwigsfelde	12	23	35	5	4,0	
5,7		Thyrow	43,5	1	44,5	8,5	8,0	
4,1		Trebbin (Kr Teltow)	51	1	52	6,5	6,0	
5,8		Scharfenbrück	—	—	16,00,5	8,5	7,5	15
5,9		Woltersdorf b Luck	16,07,5	1	08,5	6,5	5,5	13,0
3,7		Luckenwalde	15,5	4,5	20	7	6,0	
5,0		Forst Zinna	28	1	29	8	7,0	
3,8		Grüna-Klst Zinna	36	1	37	7	6,0	
4,2		Jüterbog	16,45	1	16,46	8	7,0	
48,6				36,5				
		Niedergörsdorf	16,54	—	—			

Zwischen Teltow u Ludwigsfelde für Reisende mit S-Bahnkarten freigegeben

Jüterbog—Luckenwalde
Zuggattung 31,1

Höchstgeschwindigkeit 75 km/h Last 200 t Mindestbrems-hundertstel 36

km	Bahnhöfe	Plan- mäßige Fahrzeit	Kür- zeste	Kp 3551 W		1) Kp 3553		Kp 3561 S		3) Kp 3565 W		Kp 3571	
				Abfahrt	Ankunft	Ankunft	Abfahrt	Ankunft	Abfahrt	Ankunft	Abfahrt	Ankunft	Abfahrt
	Jüterbog			—	6,01	6,37	6,39	—	12,36	17,13	17,25	—	22,01
4,2	Grüna-Klst Zinna ..	6	3,0	6,08	09	46	47	12,43	44	32	41	22,08	09
8,4	Forst Zinna	6	3,0	14	15	53	54	49	50	46	47	14	15
5,4	Luckenwalde	7	4,0	6,22	—	7,01	—	12,57	—	17,54	—	22,22	—
18,0		19	10,0										

1) Kp 3553 beginnt an W in Blönsdorf um 6.22
3) Kp 3565 beginnt in Niedergörsdorf um 17.04

Luckenwalde—Jüterbog

km	Bahnhöfe	Plan- mäßige Fahrzeit	Kür- zeste	2) Kp 3552		Kp 3554 W		Kp 3560		Kp 3568	
				Ankunft	Abfahrt	Abfahrt	Ankunft	Ankunft	Abfahrt	Ankunft	Abfahrt
	Luckenwalde			—	5,04	—	6,39	—	11,36	—	20,03
5,4	Forst Zinna	7	4,5	5,11	12	6,46	47	11,43	44	20,10	11
8,4	Grüna-Klst Zinna ..	6	3,4	18	29	*6,59	7,00	50	58	17	25
4,2	Jüterbog	7	4,0	5,36	5,47	7,07	—	12,05	—	20,32	—
18,0		20	11,9			* Zs 6,49/54					

2) Kp 3552 verkehrt bis Blönsdorf, an 6.07

Vorortzüge

Teltow—Ludwigsfelde

Zuggattung siehe Seite 1

3. Klasse

Höchstgeschwindigkeit 75 km/h

Tlo—Gsb 30 km/h

Pt 34.17

Last 300 t

Mindestbrems-hundertstel 36

km	Bahnhöfe	Planmäß. Fahrzeit	Kürzeste Fahrzeit	Ps 1504	Ps 1510	Ps 1516	Ps 1520	Ps 1532	Ps 1540
	Teltow	—	—	— 4,30	— 6,06	— 7,30	— 8,50	— 10,50	— 13,30
4,1	Großbeeren	9	8,2	4,39 40	6,15 16	7,39 40	8,59 9,00	10,59 11,00	13,39 40
2,8	Birkengrund Nord .	4	3,3	— —	20 21	— —	— —	— —	44 45
1,3	Birkengrund Süd	3	2,1	46 47	24 25	46 47	9,06 07	11,06 07	48 49
2,1	Ludwigsfelde	3,7	2,8	4,51 —	6,29 —	7,51 —	9,11 —	11,11 —	13,53 —
10,3									

km	Bahnhöfe	Planmäß. Fahrzeit	Kürzeste Fahrzeit	Ps 1548 S	Ps 1550	Ps 1558	Ps 1562	Ps 1566	Ps 1570
	Teltow	—	—	— 14,45	— 16,46	— 17,50	— 19,30	— 20,50	— 22,07
4,1	Großbeeren	9	8,2	14,55 56	16,55 56	17,59 18,00	19,39 40	20,59 21,00	22,16 17
2,8	Birkengrund Nord .	4	3,3	15,01 02	17,00 01	— —	— —	— —	— —
1,3	Birkengrund Süd	3	2,1	06 07	04 05	18,06 07	46 47	21,06 07	23 24
2,1	Ludwigsfelde	3,7	2,8	15,12 —	17,09 —	18,11 —	19,51 —	21,11 —	22,28 —
10,3									

Ludwigsfelde-Teltow

Zuggattung siehe Seite 1

3. Klasse

Höchstgeschwindigkeit 75 km/h
Gsb—Tlo 30 km/h
Pt 34.17

Last 300 t

Mindestbremsleistung 36

km	Bahnhöfe	Planmäß. Fahrzeit	Kürzeste Fahrzeit	Ps 1507	Ps 1513	Ps 1519	Ps 1529	Ps 1537	PS 1545 S
	Ludwigsfelde	—	—	— 5,08	— 6,52	— 8,12	— 10,12	— 12,12	— 14,05
2,1	Birkengrund Süd ..	3,7	2,8	5,12 13	6,56 57	8,16 17	10,16 17	12,16 17	14,09 10
1,3	Birkengrund Nord .	3	2,1	— —	— —	— —	— —	— —	13 14
2,8	Großbeeren	4,4	3,3	19 21	7,03 7,04	23 24	23 24	23 24	19 27
4,1	Teltow	9	8,2	5,30 —	7,13 —	8,33 —	10,33 —	12,33 —	14,36
10,3									

km	Bahnhöfe	Planmäß. Fahrzeit	Kürzeste Fahrzeit	PS 1549	Ps 1553	Ps 1561	Ps 1565	Ps 1569	Ps 1573
	Ludwigsfelde	—	—	— 15,25	— 17,19	— 18,32	— 20,12	— 21,32	— 22,52
2,1	Birkengrund Süd ..	3,7	2,8	15,29 30	17,23 24	18,36 37	20,16 17	21,36 37	22,56 57
1,3	Birkengrund Nord .	3	2,1	33 34	— —	— —	— —	— —	— —
2,8	Großbeeren	4,4	3,3	39 40	30 31	43 44	23 24	43 44	23,03 23,04
4,1	Teltow	9	8,2	15,49	17,40 —	18,53 —	20,33 —	21,53 —	23,13 —
10,3									

FDt 50 (16,1) 2. u. 3. Klasse b G
Berlin Friedrichstr—Wünsdorf—Dresden Hbf—Praha

Höchstgeschwindigkeit 100 km/h
Bln Friedrichstr—Bln Ostbf 40 km/h
Abzw Og—Eichgestell 60 km/h
Eichgestell—Abzw Agd 80 km/h
Abzw Agd—Abzw Abla 60 km/h

Vt 2×410 Ps

Last 200 t

Mindestbremshundertstel 97

1	2	3	4	5	6	7	8	9
		Berlin Friedrichstraße	—	—	5,57			
1.8		Berlin Alexanderplatz ...	—	—	6,03	4,5	3,0	9
2.2		Berlin Ostbf	6,08	10	18	4,5	3,0	6,0
1.7		Abzw Oga	—	—	20,5	2,5	2,0	
2.1		Abzw Vnk	—	—	22	1,5	1,0	
1.4		Abzw Rga	—	—	23	0,9	0,9	
1.0		Abzw Rgo	—	—	23,8	0,6	0,6	
1.0		Bk Karlshorst	—	—	24,7	0,6	0,6	18,7
1.7		Abzw Ostendgestell	—	—	26	1,1	1,0	15,6
1.6		Eichgestell	—	—	28	1,8	1,4	
4.0		Abzw Teltowkanal	—	—	33	5,4	4,2	
1.1		Abzw Falkenberg	—	—	34	1,0	0,8	
4.1		Schönefeld (Kr Teltow) ...	6,37	+ 8	45	3,3	3,1	
4.3		Waßmannsdorf	—	—	50	4,4	4,2	
3.3		Abzw Glasower Damm .	—	—	53	2,5	2,5	
1.6		Abzw Blankenfelde	—	—	55	1,8	1,6	21,6
1.2		Bk Dahlewitz	—	—	56,5	1,2	1,2	20,6
3.7		Rangsdorf	—	—	58,8	2,3	2,2	
8.5		Zossen	—	—	7,04,2	5,4	5,1	}}
6.3		Wünsdorf (Kr Telt)	—	—	7,10,2	4,0	3,8	}}
52,6				18				
		Bad Schandau	9,24	—	—			

Lt 3912 (16,2) Rga 4.58, Vnk 5.02, Oko 04, Osb 08/34, Ale 39, Fri 5.42

FDt 51 (16,1) 2. u. 3. Klasse b G
Praha—Dresden—Wünsdorf—Berlin Friedrichstr

Höchstgeschwindigkeit 100 km/h
 Abzw Abta—Abzw Agd 60 km/h
 Abzw Agd—Eichgestell 80 km/h
 Eichgestell—Abzw Og 60 km/h
 Bln Ostbf—Bln Friedrichstr 40 km/h
 Vt 2×410 Ps

Last 200 t

Mindestbrems-hundertstel 97

1	2	3	4	5	6	7	8	9
		Bad Schandau	—	—	17,31			
		Wünsdorf (Kr Telt)	—	—	19,44,4			
6,3		Zossen	—	—	48,4	4	3,8	9,4
8,5		Rangsdorf	19,55	+12	20,07	5,4	4,0	7,8
3,7		Bk Dahlewitz	—	—	11	3,3	3,1	
1,2		Abzw Blankenfelde	—	—	13	1,2	0,8	
1,6		Abzw Glasower Damm .	—	—	15	1,8	1,6	
3,3		Waßmannsdorf	—	—	18	2,6	2,5	
4,3		Schönefeld (Kr Teltow) ...	—	—	21,5	3,4	3,2	
4,1		Abzw Falkenberg	—	—	25	3,3	3,1	
1,1		Abzw Teltowkanal	—	—	26	0,9	0,8	
4,0		▼ Eichgestell	—	—	31	4,5	4,1	31,2
1,6		Abzw Ostendgestell	—	—	33	1,8	1,6	26,3
1,7		Bk Karlshorst	—	—	34,5	1,3	1,2	
1,0		Abzw Rgo	—	—	35,4	0,8	0,6	
1,0		Abzw Rga	—	—	36,2	0,9	0,6	
1,4		Abzw Vnk	—	—	37,3	1	0,9	
1,2		Abzw Oga	—	—	38,5	1,2	1,0	
2,6		Berlin Ostbf	20,41	2	43	2,8	2,0	
2,2		▼ Berlin Alexanderplatz ▼ .	—	—	48	3,5	3,5	7,4
1,8		Berlin Friedrichstraße	20,51	—	—	3	3,0	6,5
52,6				14				

Lt 3979 (16,2) Fri 21.10, Ale 15, Osb 18/38, Oga 42, Vnk 44, Rga 21.48

D 52 (10,1) 2. u. 3. Klasse**Berlin Ostbf—Wünsdorf (Kr Teltow)—Dresden—Bad Schandau**

Höchstgeschwindigkeit 90 km/h

Abzw Og—Eichgestell 60 km/h

Eichgestell—Abzw Agd 80 km/h

Abzw Agd—Abzw Abla 60 km/h

S 35.17 (17¹⁰—12) (Kohlenstaub) Last 400 t

Mindestbrems-hundertstel 97

1.	2.	3.	4.	5.	6.	7.	8.	9.
		Bln Ostbf	—	—	6,45			
1,7		Abzw Oga	—	—	49	3,5	1,5	
2,1		Abzw Vnk	—	—	51	2	1,8	
1,4		Abzw Rga	—	—	52,5	1,5	1,2	
1,0		Abzw Rgo	—	—	53,5	1	0,8	<u>20,6</u>
1,0		Bk Karlshorst	—	—	54,5	1	0,8	14,0
1,7		Abzw Ostendgestell	—	—	56	1,4	1,3	
1,6		Eichgestell	—	—	58	1,8	1,6	
4,0		Abzw Teltowkanal	—	—	7,04	5,4	4,2	
1,1		Abzw Falkenberg	—	—	05	1	0,8	
4,1		Schönefeld (Kr Teltow) ...	—	—	08,5	3,3	3,1	
4,3		Waßmannsdorf	—	—	12	3,4	3,2	
3,3		Abzw Glasower Damm .	—	—	15	2,6	2,5	<u>15</u>
1,6		Abzw Blankenfelde	—	—	17	1,8	1,6	14,1
1,2		Bk Dahlewitz	—	—	18,5	1,3	1,2	
3,7		Rangsdorf	7,21,5	+ 19,5	41	2,6	2,5	
8,5		Zossen	—	—	51	8,5	8,3	<u>13</u> }
6,3		Wünsdorf (Kr Telt)	—	—	7,56	4,5	4,2	<u>12,5</u> }
48,6				19,5				
		Bad Schandau	11,14	—	—			

Lp 3924 Rga ab 6.14, Vnk 18, Oko 20, Osb 6.24

D 53 (10,1) 2. u. 3. Klasse
 Bad Schandau—Dresden—**Wünsdorf (Kr Telt)**—Berlin Ostbf

Höchstgeschwindigkeit 90 km/h
 Abzw Abla—Abzw Agd 60 km/h
 Abzw Agd—Eichgestell 80 km/h
 Eichgestell—Abzw Og 60 km/h
 S 35.17 (17¹⁰⁻¹²) (Kohlenstaub) **Last 400 t** Mindestbremshundertstel **97**

1	2	3	4	5	6	7	8	9
		Bad Schandau	—	—	15,41			
		Wünsdorf (Kr Telt)	—	—	19,02			} 11,9 } 9,9
6,3		Zossen	—	—	07	5	4,2	
8,5		Rangsdorf	19,14	20	34	6,9	5,7	
3,7		Bk Dahlewitz	—	—	40	5,0	4,5	
1,2		Abzw Blankenfelde	—	—	42	1,5	1,2	14,3
1,6		Abzw Glasower Damm .	—	—	44	1,8	1,6	13,0
3,3		Waßmannsdorf	—	—	47	2,6	2,5	
4,3		Schönefeld (Kr Teltow) ...	—	—	50	3,4	3,2	
4,1		Abzw Falkenberg	—	—	54	3,3	3,1	
1,1		Abzw Teltowkanal	—	—	55	0,9	0,8	
4,0		▼ Eichgestell	—	—	20,00	4,5	4,1	
1,6		Abzw Ostendgestell	—	—	02	1,8	1,6	
1,7		Bk Karlshorst	—	—	04	1,4	1,3	20,9
1,0		Abzw Rgo	—	—	05	1	0,8	17,2
1,0		Abzw Rga	—	—	06	1	0,8	
1,4		Abzw Vnk	—	—	07,5	1,5	1,2	
1,2		Abzw Oko	—	—	09	1,5	1,0	
2,6		Berlin Ostbf	20,13	—	—	4	2,5	
48,6				20				

Lp 3973 (10,2) Osb ab 20.44, Oga 48, Vnk 50, Rga an 20.54

D 54 (10,1) 2. u. 3. Klasse **Sa**

Berlin Ostbf—Wünsdorf (Kr Teltow)—Dresden

Höchstgeschwindigkeit 90 km/h
 Abzw Og—Eichgestell 60 km/h
 Eichgestell—Abzw Agd 80 km/h
 Abzw Agd—Abzw Abla 60 km/h
 S 38.17 (18⁰)

Last 600 t

Mindestbrems Hundertstel 97

1.	2	3	4	5	6	7	8	9
		Berlin Ostbf	—	—	15,47			
1,7		Abzw Oga	—	—	51	3,5	1,5	
2,1		Abzw Vnk	—	—	53	2	1,8	
1,4		Abzw Rga	—	—	54,5	1,5	1,2	
1,0		Abzw Rgo	—	—	55,5	1	0,8	20,8
1,0		Bk Karlshorst	—	—	56,5	1	0,8	14,0
1,7		Abzw Ostendgestell	—	—	58	1,4	1,3	
1,6		Eichgestell	—	—	16,00	1,8	1,6	
4,0		Abzw Teltowkanal	—	—	06	5,4	4,2	
1,1		Abzw Falkenberg	—	—	07	1,0	0,8	
4,1		Schönefeld (Kr Teltow) ...	—	—	10,5	3,3	3,1	
4,3		Waßmannsdorf	—	—	14	3,4	3,2	
3,3		Abzw Glasower Damm .	—	—	17	2,6	2,5	15
1,6		Abzw Blankenfelde	—	—	19	1,8	1,6	14,1
1,2		Bk Dahlewitz	—	—	22	1,3	1,2	
3,7		Rangsdorf	16,27	+	52	2,6	2,5	
8,5		Zossen	—	25	17,02	8,5	8,0	13,5
6,3		Wünsdorf (Kr Telt)	—	—	17,08	4,5	4,2	12,2
48,6				25				
		Dresden Hbf	20,13	—	—			

D 55 (10,1) 2. u. 3. Klasse
Dresden—Elsterwerda—Wünsdorf—Berlin Ostbf

Höchstgeschwindigkeit 90 km/h
 Abzw Abla—Abzw Agd 60 km/h
 Abzw Agd—Eichgestell 80 km/h
 Eichgestell—Abzw Og 60 km/h
 S 36.17 (18⁰)

Last 600 t

Mindestbremsenwert 97

1	2	3	4	5	6	7	8	9
		Dresden Hbf	—	—	7,28			
		Wünsdorf (Kr Telt)	10,35	+10	10,45			
6,3		Zossen	—	—	52	7	6,5	} $\frac{14}{13}$
8,5		Rangsdorf	59	+20	11,19	7	6,5	
3,7		Bk Dahlewitz	—	—	25,5	5	4,5	
1,2		Abzw Blankenfelde	—	—	27,5	1,5	1,2	$\frac{14,3}{13}$
1,6		Abzw Glasower Damm	—	—	29,5	1,8	1,6	
3,3		Waßmannsdorf	—	—	32,5	2,6	2,5	
4,3		Schönefeld (Kr Teltow)	—	—	36	3,4	3,2	
4,1		Abzw Falkenberg	—	—	39,5	3,3	3,1	
1,1		Abzw Teltowkanal	—	—	40,5	0,8	0,7	
4,0		▼ Eichgestell	—	—	45,5	4,1	3,5	
1,6		Abzw Ostendgestell	—	—	47,5	1,8	1,6	
1,7		Bk Karlshorst	—	—	49	1,4	1,3	
1,0		Abzw Rgo	—	—	50	1	0,8	$\frac{20,9}{17,2}$
1,0		Abzw Rga	—	—	51	1	0,8	
1,4		Abzw Vnk	—	—	52,5	1,5	1,2	
1,2		Abzw Oga	—	—	54	1,5	1,0	
2,6		Berlin Ostbf	11,58	—	—	3,5	2,5	
48,6				30				

66

D 56 (10,1) 2. u. 3. Klasse W
Berlin Ostbf—Wünsdorf (Kr Teltow)—Dresden

Höchstgeschwindigkeit 90 km/h

Abzw Og—Eichgestell 60 km/h

Eichgestell—Abzw Agd 30 km/h

Abzw Agd—Abzw Abla 60 km/h

S 35.17 (17¹⁰—12) (Kohlenstaub)

Last 400 t

Mindestbrems-hundertstel 97

1	2	3	4	5	6	7	8	9
		Berlin Ostbf	—	—	17,43			
1,7		Abzw Oga	—	—	47	3,5	1,5	
2,1		Abzw Vnk	—	—	49	2	1,8	
1,4		Abzw Rga	—	—	50,5	1,5	1,2	
1,0		Abzw Rgo	—	—	51,5	1	0,8	20,6
1,0		Bk Karlshorst	—	—	52,5	1	0,8	14,0
1,7		Abzw Ostendgestell	—	—	54	1,4	1,3	
1,6		EichgestellI	—	—	56	1,8	1,6	
4,0		Abzw Teltowkanal	—	—	18,02	5,4	4,2	
1,1		Abzw Falkenberg	—	—	03	1	0,8	
4,1		Schönefeld (Kr Teltow) ...	—	—	06,5	3,3	3,1	
4,3		Waßmannsdorf	—	—	10	3,4	3,2	
3,3		Abzw Glasower Damm .	—	—	13	2,6	2,5	15
1,6		Abzw Blankenfelde	—	—	15	1,8	1,6	14,1
1,2		Dahlewitz Hp	—	—	18	1,3	2	
3,7		Rangsdorf	18,22	+ 21	43	2,6	2,5	
8,5		Zossen	—	—	53	8,5	8,0	13,5
6,3		Wünsdorf (Kr Telt)	18,58	+ 10	19,08	5	4,2	12,2
48,6				31				
		Dresden Hbf	21,34	—				

Lp 3966 W (10,2) Rga 17.09, Vnk 13, Oko 15, Osb 17.19

D 57 (10,1) 2. u. 3. Klasse W
Dresden Hbf — Wünsdorf (Kr Teltow) — Berlin Ostbf

Höchstgeschwindigkeit 90 km/h
 Abzw Abta—Abzw Agd 60 km/h
 Abzw Agd—Eichgestell 80 km/h
 Eichgestell—Abzw Og 60 km/h
 S 35.17 (17¹⁰⁻¹²) (Kohlenstaub) Last 400 t Mindestbrems-hundertstel 97

1	2	3	4	5	6	7	8	9
		Dresden Hbf			5,17			
		Wünsdorf (Kr Telt)	—	—	7,39,5			~
6,3		Zossen	7,44,5	+8,5	53	5	4,2	14,5
8,5		Rangsdorf	8,03	+20	8,23	9,5	8,5	12,7
3,7		Dahlewitz Hp	—	—	28,5	5	4,5	
1,2		Abzw Blankenfelde	—	—	30,5	1,5	1,2	14,3
1,6		Abzw Glasower Damm .	—	—	32,5	1,8	1,6	13,0
3,3		Waßmannsdorf	—	—	35,5	2,6	2,5	
4,3		Schönefeld (Kr Teltow) ...	—	—	39	3,4	3,2	
4,1		Abzw Falkenberg	—	—	42,5	3,3	3,1	
1,1		Abzw Teltowkanal	—	—	43,5	0,9	0,8	
4,0		Eichgestell]	—	—	48,5	4,5	4,1	
1,6		Abzw Ostendgestell	—	—	50,5	1,8	1,6	
1,7		Bk Karlshorst	—	—	52	1,4	1,3	20,9
1,0		Abzw Rgo	—	—	53	1	0,8	17,2
1,0		Abzw Rga	—	—	54	1	0,8	
1,4		Abzw Vnk	—	—	55,5	1,5	1,2	
1,2		Abzw Oko	—	—	57	1,5	1,0	
2,6		Berlin Ostbf	9,01	—	—	4	2,5	
48,6				28,5				

Lp 3917 W (10,2) Osb 9.21, Oga 25, Vnk 27, Rga 9.31

68

D 58 (10,1) 1.—3. Klasse
Berlin Ostbf—Wünsdorf—Bad Schandau

Höchstgeschwindigkeit 90 km/h
 Abzw Og—Eichgestell 60 km/h
 Eichgestell—Abzw Agd 80 km/h
 Abzw Agd—Abzw Abla 60 km/h
 S 36.17 (18⁰)

Last 500 t

Mindestbrems-hundertstel 97

1	2	3	4	5	6	7	8	9
		Berlin Ostbf	—	—	23,16			
1,7		Abzw Oga	—	—	20	3,5	1,5	
2,1		Abzw Vnk	—	—	22,5	1,0	1,8	
1,4		Abzw Rga	—	—	24	1,5	1,2	
1,0		Abzw Rgo	—	—	25	1,0	0,8	
1,0		Bk Karlshorst	—	—	26	1,0	0,8	<u>20,6</u>
1,7		Abzw Ostendgestell	—	—	28	1,4	1,3	14,0
1,6		Eichgestell	—	—	31	1,8	1,6	
4,0		Abzw Teltowkanal	—	—	38	5,4	4,2	
1,1		Abzw Falkenberg	—	—	40	1,0	0,8	
4,1		Schönefeld (Kr Teltow) ...	—	—	43,5	3,3	3,1	
4,3		Waßmannsdorf	—	—	47	3,4	3,2	
3,3		Abzw Glasower Damm .	—	—	50	2,6	2,5	<u>15</u>
1,6		Abzw Blankenfelde	—	—	52	1,8	1,6	14,1
1,2		Bk Dahlewitz	—	—	54	1,3	1,2	
3,7		Rangsdorf	23,57	+20	0,17	2,6	2,5	
8,5		Zossen	—	—	26	8,5	8,0	<u>13</u> {
6,3		Wünsdorf (Kr Telt)	—	—	0,31	4,5	4,2	12,2 } <hr/>
48,6				20				
		Bad Schandau	3,43		—			

D 59 (10,1) 1.—3. Klasse
Bad Schandau—Wünsdorf—Berlin Ostbf

Höchstgeschwindigkeit 90 km/h
 Abzw Abta—Abzw Agd 60 km/h
 Abzw Agd—Eichgestell 80 km/h
 Eichgestell—Abzw Og 60 km/h
 S 36.17 (18⁰)

Last 500 t

Mindestbremsleistung 97

1	2	3	4	5	6	7	8	9
		Bad Schandau	—	—	2,25			
		Wünsdorf (Kr Telt)	—	—	5,30,3			⋮
6,3		Zossen	—	—	35,5	5	4,2	<u>12,5</u>
8,5		Rangsdorf	5,44	+ 20	6,04	7,5	7,0	<u>11,2</u>
3,7		Bk Dahlewitz	—	—	10	5	4,5	
1,2		Abzw Blankenfelde	—	—	11,5	1,5	1,2	
1,6		Abzw Glasower Damm .	—	—	13	1,8	1,6	<u>14,3</u>
3,3		Waßmannsdorf	—	—	17	2,6	2,5	<u>18,0</u>
4,3		Schönefeld (Kr Teltow) ...	—	—	21,5	3,4	3,2	
4,1		Abzw Falkenberg	—	—	26	3,3	3,1	
1,1		Abzw Teltowkanal	—	—	27	0,9	0,8	
4,0		Eichgestell,	—	—	32	4,5	4,1	
1,6		Abzw Ostendgestell	—	—	34	1,8	1,6	
1,7		Bk Karlshorst	—	—	36	1,4	1,3	<u>20,9</u>
1,0		Abzw Rgo	—	—	37,5	1	0,8	<u>17,2</u>
1,0		Abzw Rga	—	—	39	1	0,8	
1,4		Abzw Vnk	—	—	40,5	1,5	1,2	
1,2		Abzw Oko	—	—	42	1,5	1,0	
2,6		Berlin Ostbf	6,46			4	2,5	
48,6				20				

D 1054 (10,1) 2. u. 3. Klasse Sa
Berlin Ostbf—Wünsdorf (Kr Teltow)—Dresden

Höchstgeschwindigkeit 90 km/h
 Abzw Og—Eichgestell 60 km/h
 Eichgestell—Abzw Agd 80 km/h
 Abzw Agd—Abzw Abla 60 km/h
 S 36.17 (18⁰)

Last 600 t

Mindestbrems-hundertstel 97

1	2	3	4	5	6	7	8	9
		Berlin Ostbf	—	—	14,10			
1,7		Abzw Oga	—	—	14	3,5	1,5	
2,1		Abzw Vnk	—	—	16	2,0	1,8	
1,4		Abzw Rga	—	—	17,5	1,5	1,2	
1,0		Abzw Rgo	—	—	18,5	1,0	0,8	
1,0		Bk Karlshorst	—	—	19,5	1,0	0,8	<u>20,6</u>
1,7		Abzw Ostendgestell	—	—	21	1,4	1,3	14,0
1,6		Eichgestell	—	—	23	1,8	1,6	
4,0		Abzw Teltowkanal	—	—	29	5,4	4,2	
1,1		Abzw Falkenberg	—	—	30	1,0	0,8	
4,1		Schönefeld (Krs Teltow) ..	—	—	33,5	3,3	3,1	
4,3		Waßmannsdorf	—	—	37	3,4	3,2	
3,3		Abzw Glasower Damm .	—	—	40	2,6	2,5	<u>15,0</u>
1,6		Abzw Blankenfelde	—	—	42	1,8	1,6	14,1
1,2		Bk Dahlewitz	—	—	44	1,3	1,2	
3,7		Rangsdorf	14,47	20 ⁺	15,07	2,6	2,5	
8,5		Zossen	—	—	17	8,5	8,0	<u>13,5</u> }
6,3		Wünsdorf (Krs Telt)	—	—	15,22	5,0	4,2	<u>12,2</u> }
48,6				20				
		Dresden Hbf	18,17	—	—			

P 981 (30,1) 3. Klasse

Elsterwerda—Wünsdorf—Baumschulenweg—(Blo)

Höchstgeschwindigkeit 75 km/h
 Abzw Abla—Abzw Agd 60 km/h
 Abzw Afa—Abzw Ka 30 km/h
 Abzw Vtw—Bln-Lichtenbg 40 km/h

Last 300 t

Mindestbremsleistung 52

1	2	3	4	5	6	7	8	9
		Elsterwerda	—	—	3,17			
		Wünsdorf (Kr Teltow)	5,56	1	5,57			
6,3		Zossen	6,05	2	6,07	7,3	6,3	}
2,1		Dabendorf Hp	11	1	12	3,6	3,0	
6,4		Rangsdorf	20	17	37	7,6	7,0	
3,7		Bk Dahlewitz	—	—	42	5	3,0	
1,8		Abzw Blankenfelde	—	—	43,5	1,2	1,0	
1,6		Abzw Agd	—	—	45,5	1,8	1,6	
3,3		Waßmannsdorf	—	—	48,5	3	2,8	23,4
4,3		Schönefeld	—	—	52,5	4	3,5	18,7
4,1		Abzw Afa	—	—	56,5	4	3,5	
1,2		Abzw Ka	—	—	59	2,5	2,4	
1,4		Bln-Adlershof	7,01	2	7,03	2	2,0	
3,1		Bln-Schöneeweide Pbf ...	10	5	15	6	2,3	
1,9	} Lp (30,2)	Baumschulenweg	19	3	22	4	3,5	
2,5		Abzw Vtw	—	—	26	4	3,5	
0,9		Treptower Park	—	—	30	4	3,5	
1,7		Abzw Okn	—	—	35	5	4,5	
0,6		Abzw Gab	—	—	37	2	1,5	20
1,6		Berlin-Lichtenberg ...	7,42	—	—	—	5	4,5
48,5				31				

P 985 (30,1) 3. Klasse

Dresden—Elsterwerda—**Wünsdorf**—Baumschulenweg—(Blo)

Höchstgeschwindigkeit 75 km/h
 Abzw Abla—Abzw Agd 60 km/h
 Abzw Afa—Abzw Ka 30 km/h
 Abzw Vtw—Lichtenberg 40 km/h
 P 35.17 (38¹⁰—40)

Last 300 t

Mindestbremshundertstel 52

1	2	3	4	5	6	7	8	9
		Dresden Hbf	—	—	5,23			
		Wünsdorf (Kr Teltow)	10,09	5	10,14			~
6,3		Zossen	22	2	24	7,3	5,0	
8,5		Rangsdorf	34	+20	54	9,2	6,8	
8,7		Bk Dahlewitz	—	—	59	5	3,0	
1,8		Abzw Blankenfelde	—	—	11,00,5	1,2	1,1	
1,6		Abzw Agd	—	—	03	1,8	1,6	
8,8		Waßmannsdorf	—	—	07	3	2,8	23,4
4,8		Schönefeld	—	—	13	4	3,5	18,8
4,1		Abzw Afa	—	—	18	4	3,5	
1,2		Abzw Ka	—	—	21	2,5	2,4	
1,4		Bln-Adlershof	11,24	8	32	3	2,0	
8,1		Bln-Schöneweide Pbf ...	39	7	46	7	4,3	
1,9	Lp (30,2)	Baumschulenweg	50	10	12,00	4,0	3,5	
2,5		Abzw Vtw	—	—	04	4	3,5	
0,9		Treptower Park	—	—	07	3	2,5	
1,7		Abzw Okn	—	—	12	5	4,5	19
0,6		Abzw Gab	—	—	14	2	1,5	16,5
1,6		Berlin-Lichtenberg ...	12,19	—	—	5	4,5	
48,5				52				

P 986 (30,1) 3. Klasse
(Blo)—Baumschulenweg—Wünsdorf—Elsterwerda—Dresden

Höchstgeschwindigkeit 75 km/h
 Bln-Lichtenbg—Abzw Vtw 40 km/h
 Abzw Swad—Abzw Ka 30 km/h
 Abzw Agd—Abzw Abla 60 km/h
 P 35.17 (38¹⁰—40)

Last 300 t

Mindestbremsleistung 52

1	2	3	4	5	6	7	8	9
		Berlin-Lichtenberg ...	—	—	9,41			
1,6		Abzw Gab	—	—	46	5,0	4,5	
0,6	Lp (30,2)	Abzw Okn	—	—	48	2,0	1,5	20,0
1,7		Treptower Park	—	—	53	5,0	4,5	17,5
0,9		Abzw Vtw	—	—	56	4,0	3,5	
2,5		Baumschulenweg ...	9,59	2	10,01	4,0	3,5	
1,9		Bln-SchöneWeide	10,05	6	11	4,0	3,5	
3,1		Abzw Swad	—	—	18	5,5	4,3	
2,5		Abzw Afa	—	—	23	5,0	5,0	
4,1		Schönefeld	—	—	27	4,0	3,5	
4,3		Waßmannsdorf	—	—	31	4,0	3,5	27,3
3,3		Abzw Agd	—	—	34,5	3,0	2,8	23,2
1,6		Abzw Abla	—	—	36,5	2,0	1,6	
1,8		Bk DahleWitz	—	—	38	1,2	1,1	
3,7		Rangsdorf	42	20	11,02	3,6	2,9	
8,5		Zossen	11,12	4	16	9,5	6,8	
6,3		Wünsdorf (Kr Teltow)	11,24	1	11,25	7,3	5,0	
48,4				33				
		Dresden Hbf	16,25	—	—			

P 990 (30,1) 3. Klasse
(Blo)—Baumschulenweg—Wünsdorf—Elsterwerda—Dresden

Höchstgeschwindigkeit 75 km/h
 Lichtenberg—Abzw Vtw 40 km/h
 Abzw Swad—Abzw Ka 30 km/h
 Abzw Agd—Abzw Abla 60 km/h
 P 35.17 (38¹⁰—40)

Last 300 t

Mindestbrems-hundertstel 52

1	2	3	4	5	6	7	8	9
		Berlin-Lichtenberg ...	—	—	14,40	—	—	
1,6	Lp (30,2)	Abzw Gab	—	—	45	5	4,5	
0,6		Abzw Okn	—	—	47	2	1,5	<u>21</u>
1,7		Treptower Park	—	—	52	5	4,5	16,5
0,9		Abzw Vtw	—	—	55	3	2,5	
2,5		Baumschulenweg	14,58	2	15,00	4	3,5	
1,9	Bln-Schöne-weide	15,04	6	10	4	3,5		
3,1	Abzw Swad	—	—	17	5,5	4,3		
2,5	Abzw Afa	—	—	22	5	5,0		
4,1	Schönefeld	—	—	26	4	3,5		
4,3	Waßmannsdorf	—	—	30	4	3,5	<u>27,3</u>	
3,3	Abzw Agd	—	—	33,5	3	2,8	28,2	
1,6	Abzw Abla	—	—	35,5	2	1,6		
1,8	Bk Dahle-witz	—	—	37	1,2	1,1		
3,7	Rangsdorf	41	20	16,01	3,6	2,9		
8,5	Zossen	16,11	1	12	9,5	6,8		
6,3	Wünsdorf (Kr Teltow)	16,20	10	16,30	7,3	7,0		
48,4				39				
		Dresden Hbf	21,28	—				

P 994 (30,1) 3. Klasse
(Blo)—Baumschulenweg—Wünsdorf—Elsterwerda

Höchstgeschwindigkeit 75 km/h
 Lichtenberg—Abzw Vtw 40 km/h
 Abzw Swad—Abzw Ka 30 km/h
 Abzw Agd—Abzw Abla 60 km/h
 P 35.17 (38^{10—40})

Last 300 t

Mindestbremsleistung 52

1	2	3	4	5	6	7	8	9
		Berlin-Lichtenberg ...	—	—	21,57			
1,6	Lp (30,2)	Abzw Gab	—	—	22,02	5	4,5	
0,6		Abzw Okn	—	—	04	2	1,5	
1,7		Treptower Park	—	—	09	5	4,5	<u>21</u>
0,9		Abzw Vtw	—	—	12	3	2,5	16,5
2,5		Baumschulenweg ...	22,15	2	17	4	3,5	
1,9		Bln-Schöneeweide	21	7	28	4	3,5	
3,1		Abzw Swad	—	—	35	5,5	4,3	
2,5		Abzw Afa	—	—	40	5	5,0	
4,1		Schönefeld	—	—	44	4	3,5	
4,3		Waßmannsdorf	—	—	48	4	3,5	<u>27,3</u>
3,3		Abzw Agd	—	—	51,5	3	2,8	<u>23,2</u>
1,6		Abzw Abla	—	—	53,5	2	1,6	
1,8		Bk Dahlewitz	—	—	55	1,2	1,1	
3,7		Rangsdorf	59	20	23,19	3,6	2,9	
8,5		Zossen	23,29	1	30	9,5	6,8	
6,3		Wünsdorf (Kr Teltow) ...	23,39	1	23,40	7,3	7,0	
48,4		▼		31				
		Elsterwerda	2,14	—	—			

Zwischen Rangsdorf und Wünsdorf für Reisende mit S-Bahnfahrkarten
 zugelassen

P 995 (30,1) 3. Klasse**Dresden—Elsterwerda—Wünsdorf—Baumschulenweg—(Blo)**

Höchstgeschwindigkeit 75 km/h
 Abzw Abla—Abzw Agd 60 km/h
 Abzw Afa—Abzw Ka 30 km/h
 Abzw Vtw—Lichtenberg 40 km/h
 P 35.17 (38¹⁰—40)

Last 300 t

Mindestbremsleistung 52

1	2	3	4	5	6	7	8	9
		Dresden Hbf	—	—	12,10			
		Wünsdorf (Kr Teltow)	17,19	1	17,20			⋮
6,3		Zossen	28	1	29	7,3	5,0	
8,5		Rangsdorf	39	19	58	9,2	6,8	
3,7		Bk Dahlewitz	—	—	18,03	5,0	3,0	
1,8		Abzw Blankenfelde	—	—	04,5	1,2	1,1	
1,6		Abzw Agd	—	—	06,5	1,8	1,6	
3,3		Waßmannsdorf	—	—	10	3,0	2,8	<u>28,4</u>
4,3		Schönefeld	—	—	14	4,0	3,5	18,8
4,1		Abzw Afa	—	—	18	4,0	3,5	
1,2		Abzw Ka	—	—	20,5	2,5	2,4	
1,4		Bln-Adlershof	18,23	2	25	2,5	2,0	
3,1		Bln-Schöneeweide Pbf ...	32	7	39	6,0	2,3	
1,9		Baumschulenweg	43	2	45	4,0	3,5	
2,5		Abzw Vtw	—	—	49	4,0	3,5	
0,9	Lp (30,2)	Treptower Park	—	—	53	4,0	3,5	<u>20,0</u>
1,7		Abzw Okn	—	—	58	5,0	4,5	17,5
0,6		Abzw Gab	—	—	19,00	2,0	1,5	
1,6		Berlin-Lichtenberg ...	19,05	—	—	5,0	4,5	
48,5				32				

Wünsdorf—Rangsdorf
 Zuggattung siehe Seite 1
 3. Klasse

Höchstgeschwindigkeit 75 km/h
 Pt 34.15

Last 350 t

Mindestbremsleistung 52

km	Bahnhöfe	Plan- mäf. Fahrzeit	Kür- zeste Fahrzeit	Ps 2407		Ps 2409		Ps 2413		Ps 2417		Ps 2423		Ps 2433		Ps 2439		Ps 2441	
				Ank	Abf	Ank	Abf	Ank	Abf	Ank	Abf	Ank	Abf	Ank	Abf	Ank	Abf	Ank	Abf
	Wünsdorf (Kr Telt)			—	4,31	—	—	—	6,21	—	—	—	8,58	—	10,57	—	12,35	—	14,10
6,3	Zossen	7,3	6,1	4,40	41	—	5,19	6,30	39	—	7,22	9,07	9,08	11,06	11,31	12,44	50	14,19	20
2,1	Dabendorf	3,6	2,8	45	46	5,23	24	43	44	7,26	27	12	13	35	36	54	55	24	25
6,4	Rangsdorf ▼	7,6	6,2	4,55	—	5,32	—	6,52	—	7,35	—	9,22	—	11,45	—	13,04	—	14,34	—
14,8																			

km	Bahnhöfe	Plan- mäf. Fahrzeit	Kür- zeste Fahrzeit	Ps 2451		Ps 2455		Ps 2461		Ps 2465		Ps 2467		Ps 2473		Ps 2477		Ps 2481	
				Ank	Abf	Ank	Abf	Ank	Abf	Ank	Abf	Ank	Abf	Ank	Abf	Ank	Abf	Ank	Abf
	Wünsdorf (Kr Telt)			—	—	—	16,48	—	18,18	—	—	—	20,41	—	22,00	—	—	—	23,14
6,3	Zossen	7,3	6,1	—	15,45	16,56	17,13	18,26	27	—	19,57	20,50	51	22,09	10	—	22,50	23,29	49
1,5	Dabendorf	3,6	2,8	15,49	50	17,17	18	31	32	20,01	20,02	55	56	14	15	22,54	55	53	54
6,4	Rangsdorf ▼	7,6	6,2	15,58	—	17,26	—	18,40	—	20,10	—	21,04	—	22,24	—	23,03	—	0,03	—
14,8																			

Vorortzüge
Rangsdorf—Wünsdorf
 Zuggattung siehe Seite 1
 3. Klasse

Höchstgeschwindigkeit **75 km/h**
 Pt 34.15

Last 350 t

Mindestbrems-hundertstel 52

km	Bahnhöfe	Plan- mäß. Fahrzeit	Kür- zeste Fahrzeit	Ps 2408		Ps 2410		Ps 2414		Ps 2420		Ps 2424		Ps 2434		Ps 2440		Ps 2444 Sa	
				Ank	Abf	Ank	Abf	Ank	Abf	Ank	Abf	Ank	Abf	Ank	Abf	Ank	Abf	Ank	Abf
	Rangsdorf			—	5,03	—	6,24	—	7,07	—	8,22	—	9,35	—	11,55	—	13,34	—	14,43
6,4	Dabendorf	7,6	6,2	5,11	12	6,32	33	7,15	16	8,31	32	9,44	45	12,04	12,05	13,43	44	14,51	52
2,1	Zossen	3,7	2,8	16	17	6,37	—	20	21	8,36	—	49	50	09	10	48	49	56	58
6,3	Wünsdf (Kr Telt) ▼	7,3	6,1	5,25	—	—	—	7,30	—	—	—	9,59	—	12,19	—	13,58	—	15,06	—
14,8																			

km	Bahnhöfe	Plan- mäß. Fahrzeit	Kür- zeste Fahrzeit	Ps 2446		Ps 2452		Ps 2456		Ps 2462		Ps 2466		Ps 2468		Ps 2474		Ps 2478	
				Sa	Ank	Abf	Ank	Abf	Ank	Abf	Ank	Abf	Ank	Abf	Ank	Abf	Ank	Abf	Ank
	Rangsdorf			—	15,14	—	16,14	—	17,43	—	19,16	—	20,34	—	21,19	—	22,34	—	23,32
6,4	Dabendorf	7,6	6,2	15,23	24	16,22	23	17,51	52	19,24	25	20,42	43	21,28	29	22,42	43	23,41	42
2,1	Zossen	3,7	2,8	28	29	16,27	—	56	58	29	31	20,47	—	33	34	47	48	23,46	—
6,3	Wünsdf (Kr Telt) ▼	7,3	6,1	15,38	—	—	—	18,07	—	19,39	—	—	—	21,43	—	22,57	—	—	—
14,8																			

D 123 (10,1) 2. u. 3. Klasse
Magdeburg Hbf—Wiesenburg (Mark)—Seddin—Berlin Ostbf

Höchstgeschwindigkeit 90 km/h
Seddin—Genshag Heide 60 km/h
Genshag Heide—Eichgestell 80 km/h
Eichgestell—Abzw Og 60 km/h
S 36.17 (03) Last 500 t Mindestbrems-hundertstel 92

1	2	3	4	5	6	7	8	9
		Seddin	—	—	7,12			
4,2		▼ Michendorf	—	—	18	5,3	4,5	
12,3		▼ Ahrensdorf	—	—	31,5	13,5	12,5	
4,3		▼ Genshagener Heide	—	—	36,5	4,9	4,5	
1,8		Abzw Genshagen Ost ▼	—	—	38,5	1,8	1,6	
6,0		Diedersdorf	—	—	43	5	4,7	40,7
3,4		Abzw Glasower Damm .	—	—	46	2,7	2,6	36,1
3,3		Waßmannsdorf	—	—	49	2,6	2,5	
4,3		Schönefeld (Kr Teltow) ..	7,53	+ 20	8,13	3,4	3,2	
4,1		Abzw Falkenberg	—	—	19	3,3	3,1	
1,1		Abzw Teltowkanal	—	—	20,5	0,9	0,8	
4,0		▼ Eichgestell	—	—	26	4,5	4,1	
1,6		Abzw Ostendgestell	—	—	28	1,8	1,6	
1,7		Karlshorst	—	—	30	1,4	1,3	20,9
1,0		Bk Rgo	—	—	31	1	0,8	17,2
1,0		Bk Rga	—	—	32	1	0,8	
1,4		Abzw Vnk	—	—	33,5	1,5	1,2	
1,2		Bk Oko	—	—	35	1,5	1,0	
2,6		Berlin Ostbf	8,39	—	—	4	2,5	
59,3				20				

80

D 140 (10,1) 2. u. 3. Klasse
Berlin Ostbf—Seddin—Wiesenburg (Mark)—Magdeburg Hbf—Thale

Höchstgeschwindigkeit 90 km/h
 Abzw Og—Eichgestell 60 km/h
 Eichgestell—Genshag Heide 80 km/h
 Genshag Heide—Seddin 60 km/h
 S 36.17 (03)

Last 500 t Mindestbrems-hundertstel 92

1	2	3	4	5	6	7	8	9
		Berlin Ostbf	—	—	19,29			
1,7		Abzw Oga	—	—	33	3,5	1,5	
2,1		Abzw Vnk	—	—	35	2	1,8	
1,4		Abzw Rga	—	—	36,5	1,5	1,2	
1,0		Abzw Rgo	—	—	37,5	1	0,8	
1,0		Bk Karlshorst	—	—	38,5	1	0,8	<u>21,9</u>
1,7		Abzw Ostendgestell	—	—	40	1,4	1,3	<u>17,1</u>
1,6		Eichgestell ▼	—	—	42	1,8	1,6	
4,0		Abzw Teltowkanal	—	—	48	5,4	4,2	
1,1		Abzw Falkenberg	—	—	49	1,0	0,8	
4,1		Schönefeld (Kr Teltow) ..	19,54	+20	20,14	3,3	3,1	
4,3		Waßmannsdorf	—	—	21	3,4	3,2	
3,3		Abzw Glasower Damm .	—	—	24	2,6	2,5	
3,4		Diedersdorf	—	—	27	2,7	2,6	
6,0		Abzw Genshagen Ost ..	—	—	32	4,7	4,5	<u>40,9</u>
1,8		Genshagener Heide	—	—	34	1,6	1,5	<u>37,8</u>
4,3		▼ Ahrensdorf	—	—	39	4,9	4,5	
12,3		▼ Michendorf	—	—	52,5	14	12,5	
4,2		▼ Seddin	—	—	20,58,5	7	6,5	
59,3				20				

Strecke Seddin—Bin-Schöneweide

Höchstgeschwindigkeit 60 km/h		Last 100 t								Dstp = Zugg: 92,1 Tp = Zugg: 37,1								Mindestbrems-hundertstel 52			
Entfernung km	Betriebsstellen	Kürzeste Fahrzeit	Tp 3471 W				Tp 3477 W								Dstp 12433						
			Ank	Abf	Ank	Abf	Ank	Abf	Ank	Abf	Ank	Abf	Ank	Abf	Ank	Abf	Ank	Abf			
	Seddin		—	5,10			—	13,55							—	—					
4,2	Michendorf ▼	4,5	5,16	27			14,01	14,10							—	—					
12,3	Ahrendorf	12,8	—	42			—	25							—	—					
4,3	Genshagener Heide ..	4,3	5,47	—			14,31	—							—	—					
1,8	Abzw Genshagen Ost	1,9	—	—			—	—							—	—					
6,0	Diedersdorf	6,0													—	8,10					
3,4	Abzw Glasower Damm	3,8													×	15					
3,3	Waßmannsdorf	3,5													×	20					
4,3	Schönefeld	4,5													×	27					
4,1	Abzw Falkenberg ..	4,2													×	34					
1,2	Abzw Kanne	1,5													—	37					
1,4	Abzw Swad	1,5													—	39					
3,1	Bin-Schöneweide Pbf	3,5													8,45	—					
49,4		52,0																			

Strecke Bln-Schöneeweide—Seddin

Höchstgeschwindigkeit 60 km/h Last 100 t Dstp = Zugg: 92,1
 Tp = Zugg: 37,1 Mindestbrems-hundertstel 53

Entfernung km	Betriebsstellen	Kürzeste Fahrzeit	Tp 3472 W		Tp 3478 W		Tp 3480 Sa								Dstp 12432			
			Ank	Abf	Ank	Abf	Ank	Abf	Ank	Abf	Ank	Abf	Ank	Abf	Ank	Abf	Ank	Abf
	Bln-Schöneeweide						—	14.40									7.10	
3.1	Abzw Swad	3.5					—	47									18	
2.6	Abzw Falkenberg ..	3.5					—	52							×		23	
4.1	Schönefeld	4.5					—	56							×		30	
4.3	Waßmannsdorf	4.5					—	15.00							×		37	
3.3	Abzw Glasower Damm	3.5					—	04							×		42	
3.4	Diedersdorf	3.5	—	—				08								7.47	—	
6.0	Abzw Genshagen Ost	6.2	—	—		—	—	15							—	—		
1.8	Genshagener Heide ..	1.9	—	6.03		—	15.08	15.18	35									
4.3	▼ Ahrensdorf	4.5	6.10	17		15.15	23	—	42									
12.3	▼ Michendorf	12.5	33	34		39	40	15.58	—									
4.2	▼ Seddin	4.5	6.41	—		15.47	—	—	—									
49.4		52.6																

Lt 3480 (37,2) Sa: Rgb ab 14.14, Gab 19, Okn 21, Tw 26, Vtw 28, Bsw 31, Swp an 14.35

Einteilung des Bildfahrplans

Blatt	Strecke
1	Berlin Ostbf—Stadtbahn—Bln-Wannsee—Wiesenburg (Mark)
2	Berlin Ostbf—Fürstenwalde/Spree—Frankfurt/Oder—Oderbrücke Berlin Ostbf—Ost Gbf—Berlin-Rummelsburg Frankfurt/O—Grunow (N/L)—Weichensdorf, Frankfurt/O—Fürstenberg/O— Neuzelle
3	Vnk—Strausberg—Küstrin-Neustadt, Werbig Pbf—Frankfurt/O, Küstrin-Neu- stadt—Frankfurt/O.
4	Berlin Wriezener Bf—Werneuchen—Tiefensee, Fredersdorf b Bln—Rüders- dorf b Bln, Hoppegarten (Mark)—Altlandsberg, Strausberg—Möllensee Hafen
5	Berlin Lehrter Bf — Bln-Spandau — Neustadt (Dosse) Berlin-Charlottenburg — Rathenow
6	Berlin Potsdamer Bf—Potsdam—Wusterwitz
7	Berlin Nordbf — Rüdnitz Berlin Eberswalder Str — Oranienburg—Löwenberg (Mark) Kremmen—Neuruppin (Fern- und Gütergl)
8	Berlin Anhalter Bf — Jüterbog Tempelhof Vbf — Wünsdorf (Kr Teltow) Lichterfelde Süd—Ludwigsfelde (Vorortgleis)
9	Berlin Görlitzer Bf—Königs Wusterhausen—Brand (N/L) Königs Wusterhausen—Beeskow—Grunow (N/L)
10	Vollring und Stadtbahn der elektrischen S-Bahn mit anschl Strecken nach Potsdam, Spandau West, Gartenfeld, Strausberg, Erkner, Bln-Grünau und Spindlersfeld (wird z Zt nicht herausgegeben)
11	Nordsüdbahn (elektrischer Betrieb) mit anschl Strecken nach Bernau b Bln. Oranienburg, Velten (Mark), Bln-Wannsee, Stahnsdorf, Lichterfelde Süd und Kaulsdorf (wird z Zt nicht herausgegeben)
12	Güterringleise mit anschl Gleisen nach den Verschiebebahnhöfen (außer Seddin)
13	Oranienburg—Nauen—Wustermark—Wildpark—Beelitz Stadt—Jüterbog (Umgehungsbahn), Beelitz Stadt—Seddin Vbf
14	Michendorf—Großbeeren—Lichtenrade—Bln-Grünau—Bln-Köpenick—Bln- Kaulsdorf—Marzahn—Bln-Karow (Güteraußenring)
15	Jüterbog—Zossen—Abzw Schönefeld (Kr Teltow)—Königs Wusterhausen— Mittenwalde Ost—Töpchin
16	Neustadt (Dosse)—Rathenow—Brandenburg/Havel—Belzig—Treuenbrietzen (ehemalige Brandenburgische Städtebahn), Groß Kreutz—Lehnin

Einteilung des Bildfahrplans

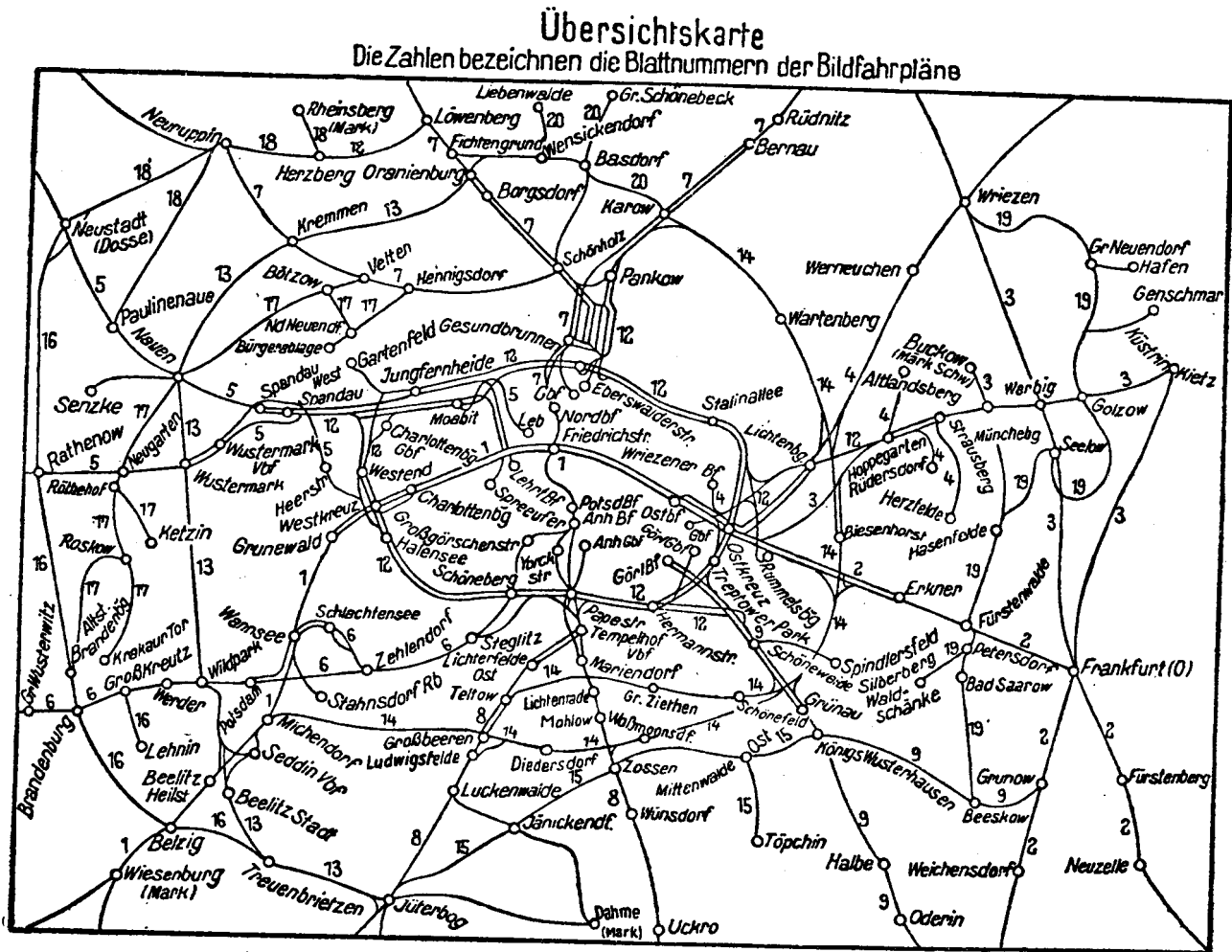
Blatt	Strecke
17	Brandenburg Altstadt—Roskow, Brandenburg Krakauer Tor—Roskow— Röthehof, Ketzin—Röthehof—Nauen—Velten (Mark), Bötzw (Kr Ost)— Nieder Neuendorf (Kr Osthavell)—Hennigsdorf (LEW)
18	Neustadt (Dosse)—Neuruppin—Herzberg (Mark), Paulinenaue—Neuruppin, Rheinsberg (Mark)—Herzberg (Mark)—Löwenberg (Mark) (ehemalige Ruppiner Eisenbahn)
19	Wriezen—Golzow—Dolgelin—Hasenfelde—Fürstenwalde/Spree—Petersdorf —Beeskow, Hasenfelde—Dahmsdorf-Müncheberg, Dahmsdorf-Münche- berg—Buckow (Märkische Schweiz)
20	Berlin Nordbf—Basdorf—Groß Schönebeck, Basdorf—Liebenwalde, Berlin- Karow—Basdorf—Oranienburg
21	Schmalspurbahnen Nauen—Senzke—Kriele, Hohenseefeld—Dahme Klbf, Hohenseefeld— Luckenwalde, Hohenseefeld—Jüterbog (wird z Zt nicht herausgegeben)

Einteilung des Buchfahrplans

Heft	Strecke
1a	Reisezüge vom Blatt 1 des Bildfahrplans
1b	Güterzüge vom Blatt 1 des Bildfahrplans mit Ausnahme der von und nach Seddin über Grunewald fahrenden Güterzüge (Heft 12)
2a	Reisezüge vom Blatt 2 des Bildfahrplans
2b	Güterzüge vom Blatt 2 des Bildfahrplans
3a	Reisezüge vom Blatt 3 des Bildfahrplans
3b	Güterzüge vom Blatt 3 des Bildfahrplans
4	Reise- und Güterzüge vom Blatt 4 des Bildfahrplans
5a	Reisezüge vom Blatt 5 des Bildfahrplans
5b	Güterzüge vom Blatt 5 des Bildfahrplans
6a	Reisezüge vom Blatt 6 des Bildfahrplans
6b	Güterzüge vom Blatt 6 des Bildfahrplans

Einteilung des Buchfahrplans

Heft	Strecke
7a	Reisezüge vom Blatt 7 des Bildfahrplans sowie Reisezüge vom Blatt 14 von und nach Berlin Stadtbahn der Strecke Berlin— ^{Rüdnitz} Löwenberg (Mark)
7b	Güterzüge vom Blatt 7 und 20 des Bildfahrplans einschl. Strecke Oranienburg—Wustermark Vbf (Blatt 13)
8a	Reisezüge vom Blatt 8 des Bildfahrplans sowie der Reisezüge vom Blatt 14 von und nach Berlin Stadtbahn der Strecke Berlin— ^{Jüterbog} Wünsdorf (Kr Teltow) und der Strecke Bln-Schöneeweide—Michendorf
8b	Güterzüge vom Blatt 8, 14 und 15 des Bildfahrplans
9a	Reisezüge vom Blatt 9 des Bildfahrplans sowie der Reisezüge von und nach der Stadtbahn der Strecke Berlin—Halbe
9b	Güterzüge vom Blatt 9 des Bildfahrplans
10	Elektrische S-Bahnzüge vom Blatt 10 des Bildfahrplans
11	Elektrische S-Bahnzüge vom Blatt 11 des Bildfahrplans
12	Reise- und Güterzüge vom Blatt 12 des Bildfahrplans und von und nach Seddin über Grunewald fahrende Güterzüge einschl. der über die Stadtbahn verkehrenden Postzüge und Kne Osb—Chah
13a	Reisezüge vom Blatt 13 des Bildfahrplans
13b	Güterzüge vom Blatt 13 des Bildfahrplans (ausschließlich Strecke Wur—Or)
14a	siehe Hefte 2a, 7a und 8a
15a	Reisezüge vom Blatt 15 des Bildfahrplans
14b/15b	siehe Heft 8 b
16	Reise- und Güterzüge vom Blatt 16 des Bildfahrplans
17	Reise- und Güterzüge vom Blatt 17 des Bildfahrplans
18	Reise- und Güterzüge vom Blatt 18 des Bildfahrplans
19	Reise- und Güterzüge vom Blatt 19 des Bildfahrplans
20a	Reisezüge vom Blatt 20 des Bildfahrplans
20b	siehe Heft 7b



8a

SECRET

SECRET

8b

Deutsche Reichsbahn

Reichsbahndirektion Berlin

177-2/v9

Buchfahrplan

Heft 8b

Gültig ab 18. Mai 1952

Güterzüge der Strecken

Jüterbog — Tempelhof Vbf — Bln Anh Gbf
Wünsdorf

Königs Wusterhausen — Mittenwalde Ost Zossen Jüterbog
Töpchin

Jüterbog
Seddin Vbf — Güteraußenring — Bln Schönevide
Wünsdorf Bln Karow

SECRET

Achtet unbedingt auf Pünktlichkeit!

Declassified in Part - Sanitized Copy Approved for Release 2012/03/19 : CIA-RDP80S01540R000200140006-4

Deckblatt Nr.	Gültig ab	Eingebessert		Bemerkungen
		am	durch	

Declassified in Part - Sanitized Copy Approved for Release 2012/03/19 : CIA-RDP80S01540R000200140006-4

SECRET

Vorbemerkungen

A. Allgemeine Erläuterungen

siehe besonderes Heft
DV 408 51

B. Bestimmungen der Reichsbahndirektion Berlin für örtliche Besonderheiten

1. Wird die Gestellung einer Schiebelokomotive erforderlich, so hat der Lokomotivführer die Bereitstellung durch den Ausgangsbahnhof oder einen sonstigen geeigneten Bahnhof rechtzeitig zu veranlassen. Der beauftragte Bahnhof gibt die Meldung durch Fernsprecher an den Bahnhof, der die Schiebelokomotive zu stellen hat, weiter. Die Bahnhöfe haben beim Eingang solcher Anforderungen eine ihrer planmäßigen Verschiebelokomotiven rechtzeitig zum Nachschieben bereitzustellen.
2. Alle Leerfahrten der Lokomotiven mit Tender sind, wenn die Betriebsverhältnisse ein Drehen der Lokomotive nicht ausschließen, möglichst mit Schornstein voran auszuführen.
3. Die von den Zuglokomotiven auf Unterwegsbahnhöfen im Durchschnitt zu leistenden und in den Lokomotivdienstzettel einzutragenden Rangierminuten der Rangierdienststart 2 gemäß VBL § 16 (3) sind aus dem Buchfahrplan zu entnehmen.
Diese Rangierminuten sind für jeden einzelnen Zug am Schluß des Fahrplans in einer Summe aufgeführt.
4. a) Die Lastenangaben im Kopf des Fahrplans gelten sowohl für Steinkohlen- als auch für Braunkohlenfeuerung.
b) Ein Schwerlastzug ist ein Durchgangsgüterzug (Dg), dessen Last um mehr als 10% über der für ihn im Buchfahrplan festgesetzten Last liegt und der die Fahrzeit des Buchfahrplans nicht überschreitet.
c) Wenn bei einem Güterzug die zulässige Achsenzahl überschritten wird, kann er nur nach besonderen Bedingungen gefahren werden.
Zu b) und c) Die Genehmigung der Rbd für das Verkehren dieser Züge erteilt Abteilung III — Gruppe Güterzugfahrplan — Ruf 22 658 —, die auch den Sondersugfahrplan bekanntgibt. In Ausnahmefällen übernimmt die OZI die Aufgaben der Abteilung III.
d) Schwerlastzüge ab 3000 t Last bedürfen der vorherigen Genehmigung der GDR, Abteilung III/38.

SECRET

2

Fahrzeiten für Hilfszüge (90,3)
Strecke Berlin Anh Gbf — Jüterbog

1 Entfernung km	2 Betriebsstellen	3		4		5		6		7		8		9		10	
		V= 50 km/h		V= 75 km/h		V= 80 km/h											
		Fahrzeit M	Gesamt- Fahrzeit M	Fahrzeit M	Gesamt- Fahrzeit M	Fahrzeit M	Gesamt- Fahrzeit M	Fahrzeit M	Gesamt- Fahrzeit M	Fahrzeit M	Gesamt- Fahrzeit M	Fahrzeit M	Gesamt- Fahrzeit M	Fahrzeit M	Gesamt- Fahrzeit M		
	Berlin Anh Gbf																
3,3	Tempelhof Vbf	4,2	4,2	2,9	2,9	2,7	2,7										
1,6	Abzw Tfh	2,4	6,6	1,3	4,2	1,2	3,9										
2,7	Bln-Lichterfelde-Ost....	3,2	9,8	2,2	6,4	2,1	6,0										
2,4	Lichterfelde Süd	2,9	12,7	2,0	8,4	1,8	7,8										
2,6	Teltow	3,1	15,8	2,1	10,5	2,0	9,8										
3,2	Großbeeren	3,8	19,6	2,6	13,1	2,4	12,2										
—	Bk Birkengrund §	—	—	—	—	—	—										
7,2	Ludwigsfelde	8,6	28,2	5,8	18,9	5,4	17,6										
—	Bk Kerzendorf §	—	—	—	—	—	—										
5,7	Thyrow	6,8	35,0	4,6	23,5	4,3	21,9										
4,1	Trebbin (Kr Teltow) ...	4,9	39,9	3,3	26,8	3,1	25,0										
—	Bk Cliestow §	—	—	—	—	—	—										
5,9	Scharfenbrück	7,0	46,9	4,7	31,5	4,4	29,4										
—	Bk Ruhlsdorf §	—	—	—	—	—	—										
5,9	Woltersdorf b Luck	7,1	54,0	4,7	36,2	4,4	33,8										
3,7	Luckenwalde	4,5	58,5	3,0	39,2	2,8	36,6										
—	Bk Schemelsberg § ...	—	—	—	—	—	—										
5,0	Forst Zinna	6,0	64,5	4,0	43,2	3,8	40,4										
3,8	Grüna-Klst Zinna	4,6	69,1	3,1	46,3	2,9	43,3										
4,2	Jüterbog	5,4	74,5	3,4	49,7	3,2	46,5										
61,3																	

Strecke Jüterbog — Berlin Anh Gbf

1	2	3	4	5	6	7	8	9	10
Entfernung km	Betriebsstellen	V = 50 km/h		V = 75 km/h		V = 80 km/h			
		Fahrzeit	Gesamt-Fahrzeit	Fahrzeit	Gesamt-Fahrzeit	Fahrzeit	Gesamt-Fahrzeit	Fahrzeit	Gesamt-Fahrzeit
		M	M	M	M	M	M	M	M
	Jüterbog								
4,2	Grüna-Klst Zinna	5,6	5,6	3,4	3,4	3,2	3,2		
3,8	Forst Zinna	4,6	10,2	3,1	6,5	2,9	6,1		
—	Bk Schemelsberg § ...	—	—	—	—	—	—		
5,0	Luckenwalde	6,0	16,2	4,0	10,5	3,8	9,9		
3,7	Woltersdorf b Luck	4,5	20,7	3,0	13,5	2,8	12,7		
—	Bk Ruhlsdorf §	—	—	—	—	—	—		
5,9	Scharfenbrück	7,1	27,8	4,7	18,2	4,4	17,1		
—	Bk Cliestow §	—	—	—	—	—	—		
5,9	Trebbin (Kr Teltow) ...	7,0	34,8	4,7	22,9	4,4	21,5		
4,1	Thyrow	4,9	39,7	3,3	26,2	3,1	24,6		
—	Bk Kerzendorf §	—	—	—	—	—	—		
5,7	Ludwigsfelde	6,8	46,5	4,6	30,8	4,3	28,9		
—	Bk Birkengrund §	—	—	—	—	—	—		
7,2	Großbeeren	8,5	55,0	5,8	36,6	5,4	34,3		
3,2	Teltow ▼	3,9	58,9	2,6	39,2	2,4	36,7		
2,6	Lichterfelde Süd	3,1	62,0	2,1	41,3	2,0	38,7		
2,4	Bln-Lichterfelde Ost	2,9	64,9	2,0	43,3	1,8	40,5		
2,7	Abzw TfH ▼	3,2	68,1	2,2	45,5	2,1	42,6		
1,6	Tempelhof Vbf	2,3	70,4	1,3	46,8	1,2	43,8		
3,3	Berlin Anh Gbf ▼	4,2	74,6	2,9	49,7	2,7	46,5		
61,3									

4

Strecke Berlin Anh Gbf — Wünsdorf

1	2	3	4	5	6	7	8	9	10
Entfernung km	Betriebsstellen	V = 50 km/h		V = 75 km/h		V = 80 km/h			
		Fahrzeit	Gesamt-Fahrzeit	Fahrzeit	Gesamt-Fahrzeit	Fahrzeit	Gesamt-Fahrzeit	Fahrzeit	Gesamt-Fahrzeit
		M	M	M	M	M	M	M	M
	Berlin Anh Gbf								
3,3	Tempelhof Vbf	4,2	4,2	2,9	2,9	2,7	2,7		
1,7	Abzw Tfd	3,6	7,8	1,4	4,3	1,3	4,0		
1,3	Bk Gaswerk	4,5	12,3	1,1	5,4	1,0	5,0		
1,5	Marienfelde	2,0	14,3	1,2	6,6	1,2	6,2		
—	Bk Kettingerstr §	—	—	—	—	—	—		
4,4	Lichtenrade	5,8	20,1	3,6	10,2	3,3	9,5		
—	Bk Goltzstraße	—	—	—	—	—	—		
3,1	Mahlow	4,1	24,2	2,5	12,7	2,4	11,9		
2,6	Abzw Blankenfelde ..	3,6	27,8	2,1	14,8	2,0	18,9		
1,2	Dahlewitz	1,4	29,2	1,0	15,8	0,9	14,8		
3,7	Rangsdorf	4,6	33,8	3,0	18,8	2,8	17,6		
—	Bk Prahmsdorf §	—	—	—	—	—	—		
6,4	Dabendorf	8,1	41,9	5,1	23,9	4,8	22,4		
2,1	Zossen	2,8	44,7	1,7	25,6	1,6	24,0		
6,3	Wünsdorf (Kr Teltow) ▼	9,2	53,9	5,3	30,9	5,0	29,0		
37,6									

Strecke Wünsdorf — Berlin Anh Gbf

1	2	3	4	5	6	7	8	9	10
Entfernung km	Betriebsstellen	V=50 km/h		V=75 km/h		V=80 km/h			
		Fahrzeit	Gesamt-Fahrzeit	Fahrzeit	Gesamt-Fahrzeit	Fahrzeit	Gesamt-Fahrzeit	Fahrzeit	Gesamt-Fahrzeit
		M	M	M	M	M	M	M	M
	Wünsdorf (Kr Telt)								
6,3	Zossen	8,6	8,6	5,3	5,3	5,0	5,0		
2,1	Dabendorf	3,0	11,6	1,7	7,0	1,6	6,6		
—	Bk Prahmsdorf §	—	—	—	—	—	—		
6,4	Rangsdorf	7,7	18,8	5,1	12,1	6,4	11,4		
3,7	Dahlewitz	4,5	22,8	3,0	15,1	2,8	14,2		
1,2	Abzw Blankenfelde ..	1,4	24,2	1,0	16,1	0,9	15,1		
2,6	Mahlow	3,4	27,6	2,1	18,2	2,0	17,1		
—	Bk Goltzstraße	—	—	—	—	—	—		
3,1	Lichtenrade	3,7	31,3	2,5	20,7	2,4	19,5		
—	Bk Kettingerstr §	—	—	—	—	—	—		
4,4	Marienfelde	5,2	36,5	3,6	24,3	3,3	22,8		
1,5	Bk Gaswerk	2,0	38,5	1,2	25,5	1,2	24,0		
1,3	Abzw Tfd.	4,5	43,0	1,1	26,6	1,0	25,0		
1,7	Tempelhof Vbf	2,7	45,4	1,4	28,0	1,3	26,3		
3,3	Berlin Anh Gbf ▼	4,2	49,9	2,9	30,9	2,7	29,0		
37,6									

Strecke Genshagener Heide—Gar—Schönefeld (Kr Telt)

1	2	3	4	5	6
Ent- fer- nung km	Betriebsstellen	V = 50 km/h		V = km/h	
		Fahrzeit M	Gesamt- Fahrzeit M	Fahrzeit M	Gesamt- Fahrzeit M
	Genshagener Heide				
3,8	Großbeeren	4,3			
4,2	Teltow Gbf ▼	7,0	11,3		
—	Osdorf §	—	—		
7,0	Abzw Ltw	9,6	20,9		
0,9	Lichtenrade (Gar)	1,1	22,0		
3,4	Groß Ziethen.....	4,6	26,6		
4,1	Schönefeld (Kr. Teltow) ▼.....	5,0	31,6		
<u>23,4</u>					

Strecke Schönefeld (Kr Telt)—Gar—Genshagener Heide

	Schönefeld (Kr. Teltow)				
4,1	Groß Ziethen.....	5,0			
3,4	Lichtenrade (Gar)	4,5	9,5		
0,9	Abzw Ltw	1,1	10,6		
—	Osdorf §	—	—		
7,0	Teltow Gbf ▼.....	9,6	20,2		
4,2	Großbeeren	7,0	27,2		
3,8	Genshagener Heide	4,6	13,8		
<u>23,4</u>					

Strecke Seddin Vbf—SAR—Bln Karow

1 Ent- fer- nung km	2 Betriebsstellen	3		4		5		6	
		V = 50 km/h		V = km/h					
		Fahrzeit M	Gesamt- Fahrzeit M	Fahrzeit M	Gesamt- Fahrzeit M				
	Seddin Vbf ▼.....								
4,1	Michendorf	5,7							
—	Bk Langerwisch §	—	—						
—	Bk Saarmund §	—	—						
12,3	Ahrens Dorf	14,8	20,5						
4,3	Genshagener Heide	5,2	25,7						
1,8	Abzw Genshagen Ost	4,2	29,9						
6,0	Diedersdorf	7,0	36,9						
3,4	Abzw Glasower Damm	4,1	41,0						
3,3	Waßmannsdorf	4,0	45,0						
4,3	Schönefeld	5,4	50,4						
4,1	Abzw Falkenberg	4,2	54,6						
1,1	Abzw Teltowkanalbrücke	1,5	56,1						
4,0	▼ Eichgestell	5,3	61,4						
1,1	Abzw Egn	0,8	62,2						
2,1	Biesenhorst	3,1	65,3						
2,6	Abzw Abs	3,0	68,3						
1,9	Abzw Sgo	2,7	71,0						
0,6	Springpfuhl	1,6	72,6						
1,0	Abzw Sgn	0,8	73,4						
3,9	Wartenberg	5,4	78,8						
4,5	Abzw Kao	5,2	84,0						
1,6	Berlin-Karow ▼.....	2,0	86,0						
68,0									

Strecke Bln Karow—SAR—Seddin Vbf

1 Ent- fer- nung km	2 Betriebsstellen	3	4	5	6
		V=50 km/h		V= km/h	
		Fahrzeit M	Gesamt- Fahrzeit M	Fahrzeit M	Gesamt- Fahrzeit M
	Berlin-Karow ▼				
1,6	Abzw Kao	2,0			
4,5	Wartenberg	5,2	7,2		
3,9	Abzw Sgn	5,4	12,6		
1,0	Springpfuhl	0,8	13,4		
0,6	Abzw Sgo	1,6	15,0		
1,9	Abzw Abs	2,7	17,7		
2,6	Biesenhorst	3,0	20,7		
2,1	Abzw Egn	3,1	23,8		
1,1	Eichgestell	0,8	24,6		
4,0	▼ Abzw Teltowkanalbrücke	4,5	30,0		
1,1	Abzw Falkenberg	1,5	31,5		
4,1	Schönefeld	4,2	35,7		
4,3	Waßmannsdorf	5,4	41,1		
3,3	Abzw Glasower Damm	4,0	45,1		
3,4	Diedersdorf	4,1	49,2		
6,0	Abzw Genshagen Ost	7,0	56,2		
1,8	Genshagener Heide	2,4	58,6		
4,3	Ahrendorf	5,2	63,8		
—	Bk Saarmund §	—	—		
—	Bk Langerwisch §	—	—		
12,3	Michendorf	15,1	78,9		
4,1	Seddin Vbf ▼	6,6	85,5		
68,0					

Strecke Jüterbog — Zossen

1 Ent- fer- nung km	2 Betriebsstellen	3	4	5	6	7	8
		V=50km/h		V= km/h		V= km/h	
		Fahr- zeit M	Gesamt- Fahrzeit M	Fahr- zeit M	Gesamt- Fahrzeit M	Fahr- zeit M	Gesamt- Fahrzeit M
	Jüterbog						
6,4	▼ Werder (b Jüterbog)	8,0	8,0				
4,2	Kolzenburg	5,1	13,1				
4,1	Jänickendorf	5,0	18,1				
6,9	Schönefeld (Kr Jüterbog) ▼	8,3	26,4				
3,5	Kummersdorf (Kr Teltow) ▼	4,2	30,6				
5,6	Sperenberg (Kr Teltow)	6,7	37,3				
2,4	Rehagen-Klausdorf	2,9	40,2				
2,7	Mellen-Saalow	3,3	43,5				
4,6	Zossen	5,8	49,3				
40,4							

Strecke Zossen — Jüterbog

	Zossen						
4,6	Mellen-Saalow	5,6	5,6				
2,7	Rehagen-Klausdorf	3,3	8,9				
2,4	Sperenberg (Kr Teltow)	2,9	11,8				
5,6	Kummersdorf (Kr Teltow) ▼	6,7	18,5				
3,5	Schönefeld (Kr Jüterbog) ▼	4,2	22,7				
6,9	▼ Jänickendorf	8,3	31,0				
4,1	Kolzenburg	5,0	36,0				
4,2	Werder (b Jüterbog)	5,1	41,1				
6,4	▼ Jüterbog	8,0	49,1				
40,4							

Strecke Zossen — Königs Wusterhausen

1	2	3	4	5	6	7	8
Ent- fer- nung km	Betriebsstellen	V=35 km/h		V= km/h		V= km/h	
		Fahr- zeit	Gesamt- Fahrzeit	Fahr- zeit	Gesamt- Fahrzeit	Fahr- zeit	Gesamt- Fahrzeit
		M	M	M	M	M	M
	Zossen						
1,8	Abzw Zoa	2,5	2,5				
6,2	▼ Schöneicher Plan	10,9	13,4				
2,4	Abzw Sepa	4,1	17,5				
0,6	Mittenwalde (Mark) Ost	1,0	18,5				
3,6	Krzig Sdb	6,2	24,7				
1,1	Schenkendorf	1,9	26,6				
3,5	Königs Wusterhausen	6,5	33,1				
19,2							

Strecke Königs Wusterhausen — Zossen

	Königs Wusterhausen						
3,5	Schenkendorf	6,5	6,5				
1,1	Krzig Sdb	1,9	8,4				
3,6	Mittenwalde (Mark) Ost	6,2	14,6				
0,6	Abzw Sepa	1,1	15,7				
2,4	Schöneicher Plan	4,0	19,7				
6,2	▼ Abzw Zoa	10,9	30,6				
1,8	Zossen	2,5	33,1				
19,2							

Zugverzeichnis

Zugnummer	Seite	Zugnummer	Seite	Zugnummer	Seite	Zugnummer	Seite
De 5033 B	19	Dg 7452	42	N 8803	68	Dg 26932 B	83
De 5037 B	20	Dg 7454	42	N 8804 B	68	Dg 26934 B	83
De 5043	21	Dg 7455	43	N 8805	69		
De 5044	22	Dg 7457	43	N 8806	70		
Leig 5819	13	Dg 7458	44			Gag 27945	84
Leig 5820	14	Dg 7459	45			Gag 27947	84
Leig 5851	15/16			Lg 10114	71	Gag 27951	85
Leig 5852	17/18	Dg 7727	46	Lg 10116	71	Gag 27955	85
		Dg 7728	47	Lgo 10118	72		
		Dg 7731	48				
Dg 6252	23					Gag 37945	86
Dg 6253	24	Dg 7815	49	Lgo 10740	73	Gag 37947	86
Dg 6254	23	Dg 7816	50	Lgo 10742	73	Gag 37951	87
Dg 6255	24	Gag 7861	51			Gag 37955	87
Dg 6451 B	25	Gag 7931 B	52/53	Lgo 10812	74		
Dg 6452	26	Gag 7933 B	52/53	Lgo 10816	74		
Dg 6453	25	Gag 7939 B	54/55	Lgo 10820	75	Dg 66802 B	88
Dg 6454	26	Gag 7943 B	54/55			Dg 66805 B	89
Dg 6455	27			Lg 10822 B	76	Dg 66806 B	88
Dg 6456	28	N 8243	56	Lg 10826	77	Dg 66809 B	89
		N 8244	57	Lg 10828	77		
Dg 6801	29	N 8245	58	Lg 10834 B	78		
Dg 6802	30	N 8246	59				
Dg 6805	31			Prw 12001	79		
Dg 6806	30						
Dg 6809	31	N 8255	60				
		N 8256	60				
Dg 6811	32/33	N 8257	61	Üb 15340			
Dg 6813	32/33			bis	80		
Dg 6815	34/35	N 8291	62	Üb 15345			
Dg 6817	34/35	N 8292	62				
		N 8293	63	Üb 16831			
Dg 6926	36	N 8294	63	bis	81		
Dg 6928	36	N 8295	64	Üb 16842			
Dg 6932	37	N 8296	64				
Dg 6934	38	N 8297	65	Üb 16861			
		N 8298	66	bis	82		
Gag 7095 B	39/40			Üb 16866			
		N 8392	67				
Dg 7451	41	N 8393	67				
Dg 7453	41						

12

De 5027 B	Wittenberge—Wustermark—Oranienburg— Bln Wriezener Bf
Po 5019/5020	Potsdam—Wildpark—Oranienburg—Bln-Karow— Bln Ostbf u zurück
Dg 6722	Strausberg—Bln-Karow—Oranienburg—Wustermark siehe Buchfahrplan Heft 7b
Ne 5393/5395	Grunewald—Marienfelde
Lz 13102/13104	Marienfelde—Grunewald
Gdg 36307/36311	Wannsee—Marienfelde
Gdg 36640/36648	Marienfelde—Wannsee siehe Buchfahrplan Heft 12

Leig 5819 (59,1) Mo, Mi, Fr

Elsterwerda—Doberlug—Wünsdorf—Zossen—Gar—Berlin Ost Gbf

Höchstgeschwindigkeit Wü-Abla 55 km/h
Gt 46.16 Sfb—Osg 60 km/h sonst 50 km/h

Maßgebende Brems Hundertstel 39
Mindestbrems Hundertstel 35

Last 150 t

1	2	3	4	5	6	7	8	9	10	11
Entfernung km	Beschränkung der Höchstgeschw. im Gefälle km/h	Betriebsstellen	An- kunft	Aufenthalt M	Ab- fahrt	Plan- mäßige Fahr- zeiten M	Kür- zeste Fahr- zeiten M	Summe der planm. Fahrzeit kürze- sten Fahrzeit M	Kreu- zung mit Zug	Über- holung durch Zug
		Doberlug	—		13,56					
6,3		Wünsdorf (Kr Telt) ..	18,00	36	18,36					
2,1		Zossen	46	46	19,32	10	8,6			
—		Dabendorf Hp	—	—	37	5	3,0			
—		Bk Prahmsdorf § ..	—	—	—	—	—			
6,4		Rangsdorf	19,46	63	20,49	9	7,7			
3,7		Dahlewitz Hp	—	—	55	6	4,5			
1,2		Abzw Blankenfelde	—	—	57	2	1,4			
1,2		Abzw Glasower								
		Damm	—	—	59	2	1,4			
3,3		Waßmannsdorf	—	—	21,03	4	4,0			
4,3		Schönefeld (Kr Telt) ▼	—	—	09	6	5,4			
4,1		Abzw Falkenberg	—	—	14	5	3,9			
1,1		Abzw Teltowkanal- brücke	—	—	16	2	1,1			
4,0		Eichgestell	—	—	24	8	4,3			
1,6		Abzw Ostendgestell	—	—	26	2	1,6			
1,7		Karlshorst	—	—	28	2	1,8			
1,0		Rgo	—	—	30	2	1,5			
1,0		Rga	—	—	32	2	1,5			
0,5		Rgb	21,33	2	35	1	1,0			
1,0		Rgw	—	—	37	2	2,0			
2,1		Oga	—	—	42	5	4,0			
1,7		Berlin Ost Gbf	21,44	—	—	2	1,5			
48,3				147		77	60,2			

14

Leig 5820 (59,1) Di, Do, Sa

Berlin Ost Gbf—Gar—Zossen—Wünsdorf—Doberlug—Elsterwerda

Höchstgeschwindigkeit Oag-Sfb 60 km/h
Gt 46.16 Abl-Wü 55 km/h sonst 50 km/hMaßgebende Brems-hundertstel 39
Mindestbrems-hundertstel 35

Last 150 t

1	2	3	4	5	6	7	8	9	10	11
		Berlin Ost Gbf	—	—	7,49					
1,7		Oga	—	—	52	3	2,3			
2,1		Abzw Vnk	—	—	56	4	2,5			
1,4		Rga	—	—	58	2	1,5			
1,0		Rgo	—	—	8,00	2	1,0			
1,0		Karlshorst	—	—	02	2	1,0			
1,7		Abzw Ostendgestell	—	—	04	2	1,8			
1,6		Eichgestell	—	—	07	3	1,6			
4,0		Abzw Teltowkanal- brücke	—	—	15	8	4,3			
1,1		Abzw Falkenberg .	—	—	17	2	1,1			
4,1		Schönefeld (Kr Telt)	—	—	22	5	3,9			
4,3		Waßmannsdorf	—	—	28	6	5,4			
3,3		Abzw Glasower Damm	—	—	34	6	4,0			
1,2		Abzw Blankenfelde	—	—	36	2	1,4			
1,2		Dahlewitz Hp	—	—	38	2	1,4			
3,7		Rangsdorf	—	—	43	5	4,9			
—		Bk Prahmsdorf §. .	—	—	—	—	—			
6,4		Dabendorf Hp	—	—	52	9	8,1			
2,1		Zossen	8,57	63	10,00	5	3,0			
6,3		Wünsdorf (Kr Telt) .	10,11	27	10,38	11	9,2			
48,2				90		79	58,4			
		Doberlug	15,00	—	—					

Leig 5851 (59,1) Di, Do, Sa

Jüterbog — Großbeeren — Gar — Berlin Ost Gbf

Höchstgeschwindigkeit Jü-Gsb u Sfb-Osg 60 km/h
Gt 46.16

sonst 50 km/h

Maßgebende Brems Hundertstel 38
Mindestbrems Hundertstel 34

Last 150 t

1	2	3	4	5	6	7	8	9	10	11
		Jüterbog	—	—	10,50					
4,2		Grüna-Klst Zinna ...	10,56	10	11,06	6	4,2			
3,8		Forst Zinna	11,12	31	43	6	3,8			
—		Bk Schemelsberg §	—	—	—	—	—			
5,0		Luckenwalde	11,50	78	13,08	7	5,0			
3,7		Woltersdorf b Luck .	13,14	19	33	6	3,7			
—		Bk Ruhlsdorf § ...	—	—	—	—	—			
5,9		Scharfenbrück	41	5	46	8	5,9			
—		Bk Cliestow §	—	—	—	—	—			
5,9		Trebbin (Kr Teltow) .	13,54	48	14,42	8	5,9			
4,1		Thyrow	14,48	15	15,03	6	4,1			
—		Bk Kerzendorf § ..	—	—	—	—	—			
5,7		Ludwigsfelde	15,11	39	50	8	5,7			
—		Bk Birkengrund ..	—	—	—	—	—			
7,2		Großbeeren	16,59	83	17,22	9	7,2			
15,5				328		64	45,5			

16

Noch: Leig 5851

1	2	3	4	5	6	7	8	9	10	11
		Großbeeren	15,59	83	17,22					
3,2		Teltow Gbf ▼.....	—	—	30	8	7,0			
—		Osdorf §.....	—	—	—	—	—			
7,0		Abzw Ltw	—	—	40	10	9,6			
0,9		Lichtenrade (Gar) ...	—	—	42	2	1,1			
3,4		Groß Ziethen	17,48	5	53	6	4,6			
4,1		Schönefeld (Kr Telt)▼	—	—	18,01	8	5,0			
4,1		Abzw Falkenberg .	—	—	06	5	3,9			
1,1		Abzw Teltowkanal- brücke	—	—	08	2	1,1			
4,0		Eichgestell	—	—	15	7	4,3	57,0		
1,6		Abzw Ostendgestell	—	—	17	2	1,6	44,0		
1,7		Karlshorst	—	—	19	2	1,8			
1,0		Rgo	—	—	21	2	1,5			
1,0		Rga	—	—	23	2	1,5			
0,5		Rgb	18,24	3	18,27	1	1,0			
1,0		Rgw	—	—	31	4	2,5	12,0		
2,1		Oga	—	—	37	6	4,0	8,0		
1,7		Berlin Ost Gbf	18,39	—	—	2	1,5			
38,4				91		69	52,0			

Rangierminuten nach Rangierdienststart 2 = 140 Min

Leig 5852 (59,1) Mi, Fr, So

Berlin Ost Gbf—Gar—Großbeeren—Jüterbog

Höchstgeschwindigkeit Osb-Sfb u Gsb-Jü 60 km/h
G 46.16 sonst 50 km/hMaßgebende Brems Hundertstel 38
Mindestbrems Hundertstel 34

Last 150 t

1	2	3	4	5	6	7	8	9	10	11
		Berlin Ost Gbf	—	—	1,24					
1,7		Oga	—	—	28	4	2,3			
2,1		Abzw Vnk	—	—	32	4	2,5			
1,4		Rga	—	—	34	2	1,5			
1,0		Rgo	—	—	36	2	1,0			
1,0		Karlshorst	—	—	38	2	1,0			
1,7		Abzw Ostendgestell	—	—	40	2	1,8	32,0		
1,6		Eichgestell	—	—	42	2	1,6	21,0		
4,0		Abzw Teltowkanal- brücke	—	—	49	7	4,3			
1,1		Abzw Falkenberg .	—	—	51	2	1,1			
4,1		Schönefeld (Kr Telt) .	—	—	56	5	3,9			
4,1		Groß Ziethen	—	—	2,02	6	5,0			
3,4		Lichtenrade (Gar) ...	—	—	09	7	4,5	25,0		
0,9		Abzw Ltw	—	—	11	2	1,1	20,2		
—		Osdorf §	—	—	—	—	—			
7,0		Teltow Gbf	—	—	21	10	9,6			
3,2		Großbeeren	2,29	31	3,00	8	7,0			
38,3				31		65	48,2			

18

noch Leig 5852

1	2	3	4	5	6	7	8	9	10	11
		Großbeeren	2,29	31	3,00					
—		Bk Birkengrund ..	—	—	—	—	—			
7,2		Ludwigsfelde	3,08	25	33	8	7,2			
—		Bk Kerzendorf § ..	—	—	—	—	—			
5,7		Thyrow	3,41	33	4,14	8	5,7			
4,1		Trebbin (Kr Teltow) .	4,20	44	5,04	6	4,1			
—		Bk Cliestow §	—	—	—	—	—			
5,9		Scharfenbrück	5,12	18	30	8	5,9			
—		Bk Ruhlsdorf	—	—	—	—	—			
5,9		Woltersdorf b Luck ..	37	43	6,20	7	5,9			
3,7		Luckenwalde	6,26	104	8,10	6	3,7			
—		Bk Schemelsberg §	—	—	—	—	—			
5,0		Forst Zinna	8,17	29	46	7	5,0			
3,8		Grüna-Klst Zinna ...	52	16	9,08	6	3,8			
4,2		Jüterbog	9,15	—	—	7	4,2			
45,5				343		63	45,5			

Rangierminuten nach Rangierdienstort 2=140 Min

**Güsten—Wiesenburg—Seddin Vbf—SAR —
Bln-Lichtenberg—Bln Wriezener Bf**

Höchstgeschwindigkeit Sed—Eg 60 km/h
G 56.15 (52) sonst 50 km/h Last 800 t Maßgebende Brems Hundertstel 35
Mindestbrems Hundertstel 32

			De 5033 (50,3) B				
1	2	3	4	6	4	6	8
		Wiesenburg	—	23,40			
		Seddin Vbf ▼	1,42	2,56			
4,1		Michendorf	—	3,03			4,8
—		Bk Langerwisch § ...	—	—			—
—		Bk Saarmund §	—	—			—
12,3		Ahrendorf	—	18			12,7
4,3		Genshagener Heide	—	23			4,2
1,8		Abzw. Genshagen Ost	—	25			1,7
6,0		Diedersdorf	—	32			6,0
3,4		Abzw Glasower Damm	—	36			3,5
3,3		Waßmannsdorf	—	40			3,2
4,3		Schönefeld (Kr Telt) ▼ ..	—	45			4,5
4,1		Abzw Falkenberg	—	51			3,9
1,1		Abzw Teltowkanalbrücke .	—	53			1,1
4,0		▼ Eichgestell	—	4,00			4,3
1,1		Abzw Egn	—	02			1,4
2,1		Biesenhorst	—	06			3,1
2,6		Abzw Abs	—	10			3,0
3,0		Bln-Lichtenberg ▼	4,16	4,32			4,5
3,8		Bln Wriezener Bf ▼	4,42	—			8,5
61,3							

zu

**Köthen — Dessau — Wittenberg — Jüterbog — Großbeeren — Güteraußenring —
Bln-Lichtenberg — Bln Wriezener Bf**

Höchstgeschwindigkeit Jü — Gsb 55 km/h

Maßgebende Brems Hundertstel 33

G 56.15 (52) Gab — Wrg 50 km/h Last 800 t

Mindestbrems Hundertstel 34

			De 5037 (50,3) B				
1	2	3	4	6	4	6	8
		Jüterbog	1,50	2,10			
4,2		Grüna-Klst Zinna	—	18			5,6
3,8		Forst Zinna	2,23	31			4,6
—		Bk Schemelsberg § ..	—	—			—
5,0		Luckenwalde	—	40			6,0
3,7		Woltersdorf b Luck	—	45			4,5
—		Bk Ruhlsdorf §	—	—			—
5,9		Scharfenbrück	53	59			7,1
—		Bk Cliestow §	—	—			—
5,9		Trebbin (Kr Teltow) ...	—	3,08			7,0
4,1		Thyrow	—	13			4,9
—		Bk Kerzendorf §	—	—			—
5,7		Ludwigsfelde	3,21	35			6,8
—		Bk Birkengrund §	—	—			—
7,2		Großbeeren	46	4,28			8,6
3,2		Teltow Gbf ▼	—	38			7,0
—		Osdorf §	—	—			—
7,0		Abzw Ltw	—	49			9,6
0,9		Lichtenrade (Gar)	—	51			1,1
3,4		Groß-Ziethen	—	58			4,6
4,1		Schönefeld (Kr Tlo) ▼ ..	—	5,05			5,0
4,1		Abzw Falkenberg ...	—	10			4,2
1,1		Abzw Teltowkanalbrücke .	—	12			1,5
4,3		▼ Eichgestell	—	20			5,3
1,1		Abzw Egn	—	22			1,4
2,1		Biesenhorst	—	26			3,1
2,6		Abzw Abs	—	31			3,0
3,0		Bln-Lichtenberg ▼	5,37	57			4,5
3,8		Bln Wriezener Bf ▼	6,07	—			8,5
86,2							

**Bad Schandau — Dresden Fri — Elsterwerda — Wünsdorf — SAR —
Bln-Karow — Rüdnitz — Angermünde — Pasewalk — Stralsund — Saßnitz**

Höchstgeschwindigkeit 55 km/h
G 56.15 (52)

Last 800 t

Maßgebende Brems Hundertstel 39
Mindestbrems Hundertstel 35

			□ De 5043 (50,1)				
1	2	3	4	6	4	6	8
		Dresden Fri	—	4,10			
		Elsterwerda	5,55	6,30			
		Doberlug	6,58	8,06			
		Wünsdorf (Kr Telt)		9,33			
6,3		Zossen	9,42	10,07			8,6
2,1		Dabendorf Hp	—	12			3,0
—		Bk Prahmsdorf §	—	—			—
6,4		Rangsdorf	—	21			7,7
3,7		Dahlewitz Hp	—	26			4,5
1,2		Abzw Blankenfelde ...	—	28			1,4
1,6		Abzw Glasower Damm	—	31			1,4
3,3		Waßmannsdorf	—	35			3,6
4,3		Schönefeld (Kr Telt) ▼ ..	—	41			4,7
4,1		Abzw Falkenberg	—	46			4,5
1,1		Abzw Teltowkanalbrücke .	—	48			1,2
4,0		▼ Eichgestell	—	56			5,5
1,1		Abzw Egn	—	58			1,2
2,1		Biesenhorst	—	11,02			3,6
2,6		Abzw Abs	—	07			3,9
1,9		Abzw Sgo	—	10			2,8
0,6		Springpfuhl	—	12			1,0
1,0		Abzw Sgn	—	14			1,2
3,9		Wartenberg	—	19			4,7
4,5		Abzw Kao	—	26			5,8
1,6		Bln-Karow ▼	—	11,29			2,3
57,4							
		Weiter nach Heft 7b					
		Rüdnitz	—	12,22			
		Eberswalde	12,43	13,13			
		Angermünde	13,56	14,38			
		Stralsund	19,14	—			

**Saßnitz — Stralsund — Pasewalk — Angermünde — Rüdnitz — Bln-Karow —
SAR — Wünsdorf — Elsterwerda — Dresden-Fri — Bad Schandau**

Höchstgeschwindigkeit 55 km/h
G 56.15 (52)

Last 800 t

Maßgebende Brems Hundertstel 39
Mindestbrems Hundertstel 35

			□ De 5044 (50,1)				
1	2	3	4	6	4	6	8
		Stralsund	—	23,56			
		Angermünde	6,10	6,50			
		Eberswalde	7,41	8,36			
		Rüdnitz	—	9,00			
		Bln-Karow ▼	—	9,57			
1,6		Abzw Kao	—	10,02			2,5
4,5		Wartenberg	—	09			5,8
3,9		Abzw Sgn	—	14			4,7
1,0		Springpfehl	—	16			1,2
0,6		Abzw Sgo	—	18			1,0
1,9		Abzw Abs	—	21			2,8
2,6		Biesenhorst	—	26			3,9
2,1		Abzw Egn	—	30			3,6
1,1		Eichgestell	—	32			1,2
		▼					
4,0		Abzw Teltowkanalbrücke ..	—	40			5,5
1,1		Abzw Falkenberg	—	42			1,2
4,1		Schönefeld (Kr Telt) ...	—	47			4,5
4,3		Waßmannsdorf	—	53			4,7
3,3		Abzw Glasower Damm	—	57			3,6
1,6		Abzw Blankenfelde ..	—	11,00			1,4
1,2		Dahlewitz Hp	—	02			1,4
3,7		Rangsdorf	11,07	15			4,6
—		Bk Prahmsdorf §	—	—			—
6,4		Dabendorf Hp	—	25			8,1
2,1		Zossen	28	50			2,8
6,3		Wünsdorf (Kr Telt)	—	12,02			9,2
57,4		Doberlug	13,20	14,31			
		Elsterwerda	—	15,08			
		Dresden-Fri	16,26	—			

Angermünde — Rüdnitz — Bln-Karow — SAR — Seddin Vbf

Höchstgeschwindigkeit 50 km/h
G 56.15 (52)

Last 1200 t

Maßgebende Brems Hundertstel 33
Mindestbrems Hundertstel 30

			□ Dg 6252 (60,1)		□ Dg 6254 (60,1)			
1	2	3	4	6	4	6	8	
		Angermünde	—	11,02	—	23,15		
		Eberswalde	11,43	12,18	23,56	0,30		
		Rüdnitz	—	12,56	—	1,23		
		Bln-Karow ▼	—	14,11	2,44	2,59		
1,6		Abzw Kao	—	15	—	3,05		2,0
4,5		Wartenberg	—	22	—	11		5,2
3,9		Abzw Sgn	—	29	—	18		5,4
1,0		Springpfuhl	14,31	54	—	20		1,2
0,6		Abzw Sgo	—	58	—	22		0,8
1,9		Abzw Abs	—	15,01	—	25		2,7
2,6		Biesenhorst	—	06	—	30		3,0
2,1		Abzw Egn	—	10	—	34		3,1
1,1		Eichgestell	—	12	—	36		1,4
		▼						
4,0		Abzw Teltowkanalbrücke .	—	20	—	44		4,8
1,1		Abzw Falkenberg	—	22	—	46		1,5
4,1		Schönefeld (Kr Telt) ...	—	27	—	51		4,2
4,3		Waßmannsdorf	—	33	—	57		5,4
3,3		Abzw Glasower Damm	—	37	—	4,01		4,0
3,4		Diedersdorf	—	42	—	06		4,1
6,0		Abzw Genshagen Ost.	—	50	—	14		7,0
1,8		Genshagener Heide	—	53	—	17		2,4
4,3		Ahrens Dorf	16,00	16,17	—	23		5,2
—		Bk Saarmund §	—	—	—	—		—
—		Bk Langerwisch § ...	—	—	—	—		—
12,3		Michendorf	—	35	—	41		15,1
4,1		Seddin Vbf ▼	16,43	—	4,49	—		6,6
68,0								

Seddin Vbf — SAR — Bln-Karow — Rüdnitz — Angermünde

Höchstgeschwindigkeit 50 km/h
G 56.15 (52)

Last 1200 t

Maßgebende Bremswertzahl 33
Mindestbremswertzahl 30

			□ Dg 6253 (60,1)		Dg 6255 B (60,3)		
1	2	3	4	6	4	6	8
		Seddin Vbf ▼	—	10,14	—	22,21	
4,1		Michendorf	—	23	—	30	5,7
—		Bk Langerwisch § ...	—	—	—	—	—
—		Bk Saarmund §	—	—	—	—	—
12,3		Ahrens Dorf	—	41	—	47	14,8
4,3		Genshagener Heide	—	47	—	53	5,2
1,8		Abzw Genshagen Ost.	—	50	—	56	2,4
6,0		Diedersdorf	—	58	—	23,04	7,0
3,4		Abzw Glasower Damm	—	11,03	—	09	4,1
3,3		Waßmannsdorf	—	07	—	13	4,0
4,3		Schönefeld (Kr Telt) ...	—	13	—	19	5,4
4,1		Abzw Falkenberg	—	18	—	24	4,2
1,1		Abzw Teltowkanalbrücke..	—	20	—	26	1,5
		▼					
4,0		Eichgestell	—	28	—	34	5,3
1,1		Abzw Egn	—	30	—	36	1,4
2,1		Biesenhorst	—	34	—	40	3,1
2,6		Abzw Abs	—	39	—	45	3,0
1,9		Abzw Sgo	—	42	—	48	2,7
0,6		Springpfuhl	—	44	23,50	0,09	1,6
1,0		Abzw Sgn	—	46	—	13	1,2
3,9		Wartenberg	—	52	—	20	5,4
4,5		Abzw Kao	—	59	—	27	5,2
1,6		Bln-Karow ▼	—	12,02	0,31	41	2,0
68,0							
		Weiter Heft 7b					
		Rüdnitz	—	13,35	—	1,50	
		Eberswalde	14,09	15,05	2,16	2,55	
		Angermünde	15,47	—	—	3,44	

Seddin Vbf —SAR —Fürstenwalde (Spree) —Frankfurt (O)

Höchstgeschwindigkeit 55 km/h G 56.15 (52)			Last 1000 t		Maßgebende Brems Hundertstel 33 Mindestbrems Hundertstel 30		
			Dg 6451 B (60,3)		□ Dg 6453 (60,1)		
1	2	3	4	6	4	6	8
		Seddin Vbf ▼	—	4,58	—	13,24	
4,1		Michendorf	—	5,07	—	33	5,9
—		Bk Langerwisch § ...	—	—	—	—	—
—		Bk Saarmund §	—	—	—	—	—
12,3		Ahrensdorf	—	25	13,50	14,02	13,5
4,3		Genshagener Heide	—	31	—	10	4,6
1,8		Abzw Genshagen Ost	—	34	—	13	2,0
6,0		Diedersdorf	—	42	—	21	6,5
3,4		Abzw Glasower Damm	—	47	—	26	3,7
3,3		Waßmannsdorf	—	51	—	30	3,6
4,3		Schönefeld (Kr Telt) ▼ ..	—	57	—	36	4,7
4,1		Abzw Falkenberg	—	6,02	—	41	4,5
1,1		Abzw Teltowkanalbrücke .	—	04	—	43	1,2
4,0		Eichgestell	—	12	—	51	5,5
1,5		Abzw Stadtforst	—	15	—	54	1,9
1,6		Berlin-Köpenick	—	18	—	14,57	1,8
51,8							
		Weiter nach Heft 2b					
		Frankfurt (Oder)	9,17	—	17,41	—	

Frankfurt (O) —Fürstenwalde (Spree) —SAR —Seddin VbfHöchstgeschwindigkeit 55 km/h
G 56.15 (52)

Last 800 t

Maßgebende Brems-hundertstel 33
Mindestbrems-hundertstel 30

			□ Dg 6452 (60,1)		□ Dg 6454 (60,1)		
1	2	3	4	6	4	6	8
		Frankfurt (Oder)	—	5,52	—	13,56	
		Berlin-Köpenick	8,43	8,56	—	16,47	
1,6		Abzw Stadtforst	—	9,01	—	50	2,0
1,5		Eichgestell	—	04	—	53	1,9
4,0		Abzw Teltowkanalbrücke .	—	12	—	17,01	5,5
1,1		Abzw Falkenberg ...	—	14	—	03	1,2
4,1		Schönefeld (Kr Telt) ...	—	19	—	08	4,5
4,3		Waßmannsdorf	—	25	—	14	4,7
3,3		Abzw Glasower Damm	—	29	—	18	3,6
3,4		Diedersdorf	—	34	—	23	3,7
6,0		Abzw Genshagen Ost.	—	42	—	31	6,5
1,8		Genshagener Heide	—	45	—	34	2,0
4,3		Ahrensdorf	—	51	—	40	4,6
—		Bk Saarmund §	—	—	—	—	—
—		Bk Langerwisch § ...	—	—	—	—	—
12,3		Michendorf	10,10	10,26	—	58	13,5
4,1		Seddin Vbf ▼	10,36	—	18,06	—	4,8
51,8							

Seddin Vbf—SAR—Fürstenwalde (Spree)—Frankfurt (O)

Höchstgeschwindigkeit 55 km/h G 56.15 (52)		Last 1000 t		Maßgebende Brems Hundertstel 33 Mindestbrems Hundertstel 30			
		□ Dg 6455 (60,1)					
1	2	3	4	6	4	6	8
		Seddin Vbf ▼	—	21,00			
4,1		Michendorf	21,10	28			5,9
—		Bk Langerwisch § ...	—	—			—
—		Bk Saarmund §	—	—			—
12,3		Ahrensdorf	—	48			13,5
4,3		Genshagener Heide	—	55			4,6
1,8		Abzw Genshagen Ost	—	59			2,0
6,0		Diedersdorf	—	22,07			6,5
3,4		Abzw Glasower Damm	—	12			3,7
3,3		Waßmannsdorf	—	16			3,6
4,3		Schönefeld (Kr Telt) ▼ .	—	22			4,7
4,1		Abzw Falkenberg	—	27			4,5
1,1		Abzw Teltowkanal- brücke	—	29			1,2
4,0		Eichgestell	—	37			5,5
1,5		Abzw Stadtforst	—	40			1,9
1,6		Berlin-Köpenick	—	22,43			1,8
51,8							
		Weiter nach Heft 2b					
		Frankfurt (Oder)	1,27	—			

Frankfurt (O)—Fürstenwalde (Spree)—SAR—Seddin VbfHöchstgeschwindigkeit 55 km/h
G 56.15 (52)

Last 800 t

Maßgebende Bremswertstiel 33
Mindestbremswertstiel 30

			□ Dg 6456 (60,1)				
1	2	3	5	6	4	6	8
		Frankfurt (Oder)	—	20,34			
		Berlin-Köpenick	—	23,14			
1,6		Abzw Stadtforst	—	17			2,0
1,5		▼ Eichgestell	—	20			1,9
4,0		▼ Abzw Teltowkanal- brücke	—	28			5,5
1,1		Abzw Falkenberg	—	30			1,2
4,1		Schönefeld (Kr Telt) ...	—	35			4,5
4,3		Waßmannsdorf	—	41			4,7
3,3		Abzw Glasower Damm	—	45			3,6
3,4		Diedersdorf	—	50			3,7
6,0		Abzw Genshagen Ost	—	58			6,5
1,8		Genshagener Heide	0,02	0,10			2,0
4,3		Ahrendorf	—	18			4,6
—		Bk Saarmund §	—	—			—
—		Bk Langerwisch § ...	—	—			—
12,3		Michendorf	—	37			13,5
4,1		Seddin Vbf ▼	0,46	—			4,8
<u>51,8</u>							

Halle (S) — Jüterbog — Großbeeren — Güteraußenring — Bln-Schönevide

Höchstgeschwindigkeit Jü-Gsb 55 km/h

Maßgebende Brems Hundertstel 36

G 56.15 (52) Gsb-Swv 50 km/h Last 1200 t

Mindestbrems Hundertstel 32

			□ Dg 6801 (60,1)				
1	2	3	4	6	4	6	8
		Jüterbog	3,12	3,18			
4,2		Grüna-Klst Zinna	—	26			5,6
3,8		Forst Zinna	—	31			4,6
		Bk Schemelsberg § ..	—	—			—
5,0		Luckenwalde	—	38			6,0
3,7		Woltersdorf b Luck	—	43			4,5
		Bk Ruhlsdorf §	—	—			—
5,9		Scharfenbrück	—	51			7,1
		Bk Cliestow §	—	—			—
5,9		Trebbin (Kr Teltow) ...	—	59			7,0
4,1		Thyrow	—	4,05			4,9
		Bk Kerzendorf §	—	—			—
5,7		Ludwigsfelde	—	12			6,8
		Bk Birkengrund § ...	—	—			—
7,2		Großbeeren	4,22	5,18			8,6
3,2		Teltow Gbf	—	28			7,0
		Osdorf §	—	—			—
7,0		Abzw Ltw	—	39			9,6
0,9		Lichtenrade (Gar)	—	41			1,1
3,4		Groß-Ziethen	5,48	6,00			4,6
4,1		Schönefeld (Kr Telt) ▼	—	09			5,0
4,1		Abzw Falkenberg ...	—	14			4,2
1,3		Abzw Kanne	—	16			1,2
1,6		Abzw Swad	—	19			1,7
1,7		Bln-Schönnew Vbf	6,24	—			2,7
72,8							

30

Bln-Schönevide--SAR--Zossen--Jüterbog--Halle (S)

Höchstgeschwindigkeit Abl-Zo 55 km/h Maßgebende Brems Hundertstel 36
 G 56.15 (52) sonst 50 km/h Last 1000 t Mindestbrems Hundertstel 32

			□ Dg. 6802 (60,1)		□ Dg 6806 (60,1)		
1	2	3	4	6	4	6	8
		Bln-Schönew Vbf	—	8,42	—	21,06	—
1,7		Abzw Swad	—	49	—	13	3,6
2,6		Abzw Falkenberg	—	56	—	20	3,2
3,9		Schönefeld (Kr Telt) ...	—	9,01	—	25	4,2
4,5		Waßmannsdorf	—	08	—	32	5,4
3,2		Abzw Glasower Damm	—	13	—	37	4,0
1,2		Abzw Blankenfelde ..	—	16	—	40	1,4
1,2		Dahlewitz Hp	—	18	—	42	1,4
3,7		Rangsdorf	9,24	52	—	47	4,6
—		Bk Prahmsdorf§	—	—	—	—	—
6,4		Dabendorf Hp	—	10,01	—	56	8,1
2,1		Zossen ▼	10,05	59	21,59	23,26	2,8
4,6		Mellensee-Saalow	—	11,08	—	35	5,6
2,7		▼ Rehagen-Klausdorf	—	12	—	39	3,3
2,4		Sperenberg (Kr Tlo) ...	—	16	—	43	2,9
5,6		Kummersdorf (Kr Tlo) .	—	24	—	51	6,7
3,5		Schönefeld (Kr Jü)	—	30	—	57	4,2
6,9		Jänickendorf	11,40	52	—	0,07	8,3
4,1		Kolzenburg	—	59	—	13	5,0
4,2		Werder (b Jüterbog) ...	—	12,05	—	19	5,1
6,4		Jüterbog	—	12,16	0,31	0,41	8,0
70,9							

**Halle (S)—Jüterbog—Zossen—Mittenwalde (Mark) Ost—
Königs Wusterhausen—Bln-Schöneeweide**

Höchstgeschwindigkeit Zo-Kw 35 km/h Maßgebende Brems Hundertstel 36
G 56.15 (52) sonst 50 km/h Last 1200 t Mindestbrems Hundertstel 32

			□ Dg 6805 (60,1)		Dg 6809 (60,1)		
1	2	3	4	6	4	6	8
		Jüterbog	—	14,11	19,52	20,07	—
6,4		Werder (b Jüterb)	—	22	—	18	8,0
4,2		Kolzenburg	—	28	—	24	5,1
4,1		Jänickendorf	—	34	20,30	36	5,0
6,9		Schönefeld (Kr Jü)	—	44	—	48	8,3
3,5		Kummersdorf (Kr Tlo) .	—	50	55	21,05	4,2
5,6		Sperenberg (Kr Tlo) ...	14,59	15,43	—	15	6,7
2,4		Rehagen-Klausdorf	—	49	—	19	2,9
2,7		▼ Mellensee-Saalow	—	53	—	23	3,3
4,6		Zossen	16,00	16,45	21,30	22,30	5,8
1,8		Abzw Zoa	—	49	—	34	2,5
6,2		Schöneicher Plan	—	17,02	—	47	10,9
2,4		Abzw Sepa	—	08	—	54	4,1
0,6		Mittenwalde(Mark)Ost) .	—	10	—	56	1,0
3,6		Krzig Sdb	17,18	48	23,05	23,40	6,2
1,1		Schenkendorf	—	52	—	44	1,9
3,5		Königs Wusterhausen ..	—	18,03	—	23,55	6,5
59,6							
		Weiter nach Heft 9b					
		Bln-Schöneeweide	18,42	—	0,52	—	—

32

**Halle (S) — Jüterbog — Ludwigsfelde — SAR — — Bln-Karow — Rüdnitz —
Angermünde**

Höchstgeschwindigkeit Jü—Lf 55 km/h

Maßgebende Bremsabwertstetel 36

G 56.15 (52) Lf—Kar 50 km/h

Last 1200 t

Mindestbremsabwertstetel 32

			□ Dg 6811 (60,1)		Dg 6813 (60,1)		
1	2	3	4	6	4	6	8
		Jüterbog	—	4,11	13,27	14,00	
4,2		Grüna-Klst Zinna	—	18	14,08	16	5,6
3,8		Forst Zinna	—	23	—	23	4,6
—		Bk Schemelsberg § ..	—	—	—	—	—
5,0		Luckenwalde	—	30	—	30	6,0
3,7		Woltersdorf b Luck	—	35	—	35	4,5
—		Bk Ruhlsdorf §	—	—	—	—	—
5,9		Scharfenbrück	—	43	—	43	7,1
—		Bk Cliestow §	—	—	—	—	—
5,9		Trebbin (Kr Teltow) ...	—	51	14,52	15,09	7,0
4,1		Thyrow	—	56	—	15	4,9
—		Bk Kerzendorf §	—	—	—	—	—
5,7		Ludwigsfelde	5,04	5,14	15,23	40	6,8
4,5		Abzw Genshagen Ost.	—	22	—	48	4,8
6,0		Diedersdorf	—	30	—	56	7,0
3,4		Abzw Glasower Damm	—	35	—	16,01	4,1
3,3		Waßmannsdorf	—	39	—	05	4,0
4,3		Schönefeld (Kr Telt) ▼ .	—	45	—	11	5,4
59,8							

Dg 6813 verkehrt Sa: Wf 14,35/41 Sc 49 Tn 57/15,09

			□ Dg 6811 (60,1)		Dg 6813 (60,1)		
1	2	3	4	6	4	6	8
		Schönefeld (Kr Telt) ▼	—	5,45	—	16,11	
4,1		Abzw Falkenberg	—	50	—	16	4,2
1,1		Abzw Teltowkanalbrücke .	—	52	—	18	1,5
4,0		Eichgestell ▼	—	6,00	—	26	5,3
1,1		Abzw Egn	—	02	—	28	1,4
2,1		Biesenhorst	—	06	—	32	3,1
2,6		Abzw Abs	—	11	—	37	3,0
1,9		Abzw Sgo	—	14	—	40	2,7
0,6		Springpfuhl	—	16	16,42	17,00	1,6
1,0		Abzw Sgn	—	18	—	04	1,2
3,9		Wartenberg	—	25	—	11	5,4
4,5		Abzw Kao	—	32	—	18	5,2
1,6		Bln-Karow ▼	6,35	8,08	17,21	18,13	2,0
<u>28,5</u>							
		Weiter nach Heft 7b					
		Rüdnitz	—	9,22	—	19,46	
		Eberswalde	9,46	10,18	20,12	20,57	
		Angermünde	11,00	—	21,47	—	

**Halle (S)—Jüterbog—Ludwigsfelde—SAR—Bln-Karow—Rüditz—
Angermünde**

Höchstgeschwindigkeit Jü-Lf 55 km/h Maßgebende Brems Hundertstel 36
 G 56.15 (52) Lf-Kar 50 km/h Last 1200 t Mindestbrems Hundertstel 32

			□ Dg 6815 (60,1)		Dg 6817 (60,3) B		
1	2	3	4	6	4	6	8
		Jüterbog	—	18,43	0,03	0,10	
4,2		Grüna-Klst Zinna	—	51	—	18	5,6
3,8		Forst Zinna	18,56	19,40	23	54	4,6
—		Bk Schemelsberg § ..	—	—	—	—	—
5,0		Luckenwalde	19,49	20,35	1,03	1,48	6,0
3,7		Woltersdorf b Luck	—	42	—	55	4,5
—		Bk Ruhlsdorf §	—	—	—	—	—
5,9		Scharfenbrück	—	50	2,03	2,20	7,1
—		Bk Cliestow §	—	—	—	—	—
5,9		Trebbin (Kr Teltow) ...	—	58	—	30	7,0
4,1		Thyrow	—	21,03	—	35	4,9
—		Bk Kerzendorf §	—	—	—	—	—
5,7		Ludwigsfelde	21,11	36	2,43	3,00	6,8
4,5		Abzw Genshagen Ost	—	44	—	08	4,8
6,0		Diedersdorf	—	52	—	16	7,0
3,4		Abzw Glasower Damm	—	57	—	21	4,1
3,3		Waßmannsdorf	—	22,01	—	25	4,0
4,3		Schönefeld (Kr Telt) ▼ .	—	07	—	31	5,4
59,8							

			□ Dg 6815 (60,1)		Dg 6817 (60,3) B		
1	2	3	4	6	4	6	8
		Schönefeld (Kr Telt) ▼ .	—	22,07	—	3,31	
4,1		Abzw Falkenberg	—	12	—	36	4,2
1,1		Abzw Teltowkanal-					
		brücke	—	14	—	38	1,5
4,0		Eichgestell	—	22	—	46	5,3
1,1		Abzw Egn	—	24	—	48	1,4
2,1		Biesenhorst	—	28	—	52	3,1
2,6		Abzw Abs	—	33	—	57	3,0
1,9		Abzw Sgo	—	36	—	4,00	2,7
0,6		Springpfuhl	—	38	—	02	1,6
1,0		Abzw Sgn	—	40	—	04	1,2
3,9		Wartenberg	—	47	—	11	5,4
4,5		Abzw Kao	—	54	—	18	5,2
1,6		Bln-Karow ▼	22,57	23,34	—	4,21	2,0
28,5							
		Weiter nach Heft 7b					
		Rüdnitz	—	0,30	5,20	5,25	
		Eberswalde	0,58	1,38	5,50	6,47	
		Angermünde	2,20	—	7,29	—	

**Senftenberg — Brand — Bln-Grünau — SAR —
Seddin Vbf — Wustermark Vbf — Neustadt (Dosse) — Rostock**

Höchstgeschwindigkeit 50 km/h
G 56.15 (52)

Last 1200 t

Maßgebende Bremsleistung 33
Mindestbremsleistung 30

			Dg 6926 (60,1)		Dg 6928 (60,1)		
1	2	3	4	6	4	6	8
		Senftenberg	—	5,32	—	22,24	
		Lübbenau	7,12	7,41	23,51	0,10	
		Brand	—	8,47	—	1,15	
		Königs Wusterhausen ..	10,05	11,00	2,17	3,00	
		Bln Grünau /	11,25	11,52	3,25	4,00	
1,5		Abzw Falkenberg	—	58	—	06	2,0
4,1		Schönefeld (Kr Telt) ...	—	12,03	—	11	4,2
4,3		Waßmannsdorf	—	09	—	17	5,4
3,3		Abzw Glasower Damm	—	13	—	21	4,0
3,4		Diedersdorf	—	18	—	26	4,1
6,0		Abzw Genshagen Ost	—	26	—	34	7,0
1,8		Genshagener Heide	—	29	—	37	2,4
4,3		Ahrensdorf	—	36	—	43	5,2
—		Bk Saarmund §	—	—	—	—	—
—		Bk Langerwisch § ...	—	—	—	—	—
12,3		Miehendorf	12,54	13,12	5,01	5,20	15,1
4,1		Seddin Vbf ▼	—	13,21	5,30	6,25	6,6
45,1							
		Weiter nach Heft 13b					
		Wustermark Vbf	15,08	17,48	7,31	9,06	
		Neustadt (Dosse)	20,32	—	10,36	—	

**Senftenberg — Brand — Bln-Grünau — Güteraußenring — Bln-Karow —
Oranienburg — Löwenberg (Mark) — Neustrelitz**

Höchstgeschwindigkeit 50 km/h Maßgebende Bremsenwert 33
G 56.15 (52) Last 1500 t Mindestbremsenwert 30

			□ Dg 6932 (60,1)				
1	2	3	4	6	4	6	8
		Senftenberg	—	11,30			
		Lübbenau	13,11	14,00			
		Brand	14,49	56			
		Königs Wusterhausen ..	16,21	17,21			
		Bln-Grünau	17,46	18,14			
2,0		Abzw Teltowkanalbrücke ..	—	20			1,5
4,0		▼ Eichgestell	—	28			5,3
1,1		Abzw Egn	—	30			1,4
2,1		Biesenhorst	—	34			3,1
2,6		Abzw Abs	—	38			3,0
1,9		Abzw Sgo	—	41			2,7
0,6		Springpfuhl	—	43			1,6
1,0		Abzw Sgn	—	45			1,2
3,9		Wartenberg	18,53	59			5,4
4,5		Abzw Kao	—	19,07			5,2
1,6		Bln-Karow ▼	—	19,10			2,9
<u>25,3</u>							
		Weiter nach Heft 7b					
		Oranienburg	20,52	23,07			
		Löwenberg (Mark)	23,45	0,34			
		Neustrelitz	2,17	—			

**Senftenberg — Brand — Bln-Grünau — Güteraußenring — Bln-Karow —
Oranienburg — Kremmen — Hennigsdorf**

Höchstgeschwindigkeit 50 km/h
G 56.15 (52)

Last 1500 t

Maßgebende Bremswertstel 33
Mindestbremswertstel 30

			□ Dg 6934 (60,1)				
1	2	3	4	6	4	6	8
		Senftenberg	—	19,20			
		Lübbenau	21,02	21,38			
		Brand	—	22,15			
		Königs Wusterhausen ..	23,41	0,27			
		Bln-Grünau	0,52	1,08			
	2,0	Abzw Teltowkanalbrücke .	—	14			1,5
	4,0	Eichgestell	—	22			5,3
	1,1	Abzw Egn	—	24			1,4
	2,1	Biesenhorst	—	28			3,1
	2,6	Abzw Abs	—	33			3,0
	1,9	Abzw Sgo	—	36			2,7
	0,6	Springpfuhl	—	38			1,6
	1,0	Abzw Sgn	—	40			1,2
	3,9	Wartenberg	—	46			5,4
	4,5	Abzw Kao	—	52			5,2
	1,6	Bln-Karow▼	—	1,56			2,0
	<u>25,3</u>						
		Weiter nach Heft 7b					
		Oranienburg	3,30	4,02			
		Hennigsdorf	6,12	—			

**Karsdorf—Weißfels—Halle (S)—Jüterbog—Ludwigsfelde—SAR—
Bln-Karow—Rüdnitz—Angermünde**

Höchstgeschwindigkeit Jü-Lf 55 km/h Maßgebende Brems-hundertstel 36
G 58.15 (52) Lf-Kar 50 km/h Last 1400 t Mindestbrems-hundertstel 32

			Gag 7095 (67,3) B				
1	2	3	4	6	4	6	8
		Jüterbog	—	4,55			5,6
4,2		Grüna-Klst Zinna	—	5,02			5,6
3,8		Forst Zinna	5,07	50			4,6
—		Bk Schemelsberg § ..	—	—			—
5,0		Luckenwalde	—	59			6,0
3,7		Woltersdorf b Luck	—	6,04			4,5
—		Bk Ruhlsdorf §	—	—			—
5,9		Scharfenbrück	—	12			7,1
—		Bk Cliestow §	—	—			—
5,9		Trebbin (Kr Teltow) ...	—	20			7,0
4,1		Thyrow	6,25	38			4,9
—		Bk Kerzendorf §	—	—			—
5,7		Ludwigsfelde	48	7,44			6,8
4,5		Abzw Genshagen Ost	—	52			4,8
6,0		Diedersdorf	—	8,00			7,0
3,4		Abzw Glasower Damm	—	05			4,1
3,3		Waßmannsdorf	—	09			4,0
4,3		Schönefeld (Kr Teltow)▼	—	15			5,4
<u>59,8</u>							

			Gag 7085 (67,3) B				
1	2	3	4	6	4	6	8
		Schönefeld (Kr Telt) ▼	—	8,15			
4,1		Abzw Falkenberg	—	20			4,2
1,1		Abzw Teltowkanalbr . . .	—	22			1,5
4,0		Eichgestell ▼	—	30			5,3
1,1		Abzw Egn	—	32			1,4
2,1		Biesenhorst	—	36			3,1
2,6		Abzw Abs	—	41			3,0
1,9		Abzw Sgo	—	44			2,7
0,6		Springpfuhl	—	46			1,6
1,0		Abzw Sgn	—	48			1,2
3,9		Wartenberg	8,55	9,20			5,4
4,5		Abzw Kao	—	29			5,2
1,6		Bln-Karow ▼	9,32	10,04			2,0
28,5							
		Weiter nach Heft 7b					
		Rüdnitz	—	11,24			
		Eberswalde	11,57	12,50			
		Angermünde	13,44	—			

Seddin Vbf — SAR — Bln-Schöneeweide

Höchstgeschwindigkeit 50 km/h G 56.15 (50)			Last 1000 t		Maßgebende Bremsleistung 33 Mindestbremsleistung 30		
			Dg 7451 (60,1)		□ Dg 7453 (60,1)		
1	2	3	4	6	4	6	8
		Seddin Vbf ▼.....	—	1,46	—	5,35	
4,1		Michendorf	—	55	—	44	5,7
—		Bk Langerwisch § ...	—	—	—	—	—
—		Bk Saarmund §	—	—	—	—	—
12,3		Ahrensdorf	2,14	2,19	6,01	6,06	14,8
4,3		Genshagener Heide	—	27	—	13	5,2
1,8		Abzw Genshagen Ost..	—	30	—	16	2,4
6,0		Diedersdorf	—	38	—	24	7,0
3,4		Abzw Glasower Damm	—	43	—	29	4,1
3,3		Waßmannsdorf	—	47	—	33	4,0
4,3		Schönefeld (Kr Telt) ▼..	—	53	—	39	5,4
4,1		Abzw Falkenberg	—	58	—	44	4,2
1,3		Abzw Kanne	—	3,00	—	46	1,2
1,6		Abzw Swad.	—	03	—	49	1,7
1,7		Bln-Schöneeweide Vbf ...	3,08	—	6,54	—	2,7
<u>48,2</u>							

Bln-Schöneeweide — SAR — Seddin VbfHöchstgeschwindigkeit 50 km/h
G 58.15 (52)

Last 1000 t

Maßgebende Bremsleistung 33
Mindestbremsleistung 30

			□ Dg 7452 (60,1)		Dg 7454 (60,1)		
1	2	3	4	6	4	6	8
		Bln-Schönew Vbf	—	9,40	—	20,06	
1,7		Abzw Swad	—	47	—	13	3,6
2,5		Abzw Falkenberg	—	54	—	20	3,2
4,1		Schönefeld (Kr Telt)	—	59	—	25	4,2
4,3		Waßmannsdorf	—	10,05	—	31	5,4
3,3		Abzw Glasower Damm	—	09	—	35	4,0
3,4		Diedersdorf	—	14	—	40	4,1
6,0		Abzw Genshagen Ost	—	22	—	48	7,0
1,8		Genshagener Heide	—	25	—	51	2,4
4,3		Ahrens Dorf	10,31	45	—	57	5,2
		Bk Saarmund §	—	—	—	—	—
		Bk Langerwisch §	—	—	—	—	—
12,3		Michendorf	—	11,05	21,15	21,25	15,1
4,1		Seddin Vbf ▼	11,14	—	21,35	—	6,6
47,8							

Seddin Vbf — SAR — Bln-Schöneweide

Höchstgeschwindigkeit 50 km/h G 56.15 (52)			Last 1000 t		Maßgebende Bremswertstel 33 Mindestbremswertstel 30		
			□ Dg 7455 (60,1)		Dg 7457 (60,1)		
1	2	3	4	6	4	6	8
		Seddin Vbf ▼	—	11,45	—	17,11	
4,1		Michendorf	—	54	—	20	5,7
		Bk Langerwisch § ...	—	—	—	—	—
		Bk Saarmund §	—	—	—	—	—
12,3		Ahrensdorf	—	12,12	17,38	43	14,8
4,3		Genshagener Heide	12,18	32	—	51	5,2
1,8		Abzw Genshagen Ost	—	37	—	54	2,4
6,0		Diedersdorf	—	45	—	18,02	7,0
3,4		Abzw Glasower Damm	—	50	—	07	4,1
3,3		Waßmannsdorf	—	54	—	11	4,0
4,3		Schönefeld (Kr Telt) ▼ .	—	13,00	—	17	5,4
4,1		Abzw Falkenberg....	—	05	—	22	4,2
1,3		Abzw Kanne	—	07	—	24	1,2
1,6		Abzw Swad	—	10	—	27	1,7
1,7		Bln-Schöneweide Vbf ...	13,15	—	18,32	—	2,7
48,2							

Bln-Schöneeweide —SAR —Seddin Vbf

Höchstgeschwindigkeit 50 km/h
G 56.15 (52)

Last 1000 t

Maßgebende Bremswertzahl 33
Mindestbremswertzahl 30

			□ Dg 7458 (60,1)				
1	2	3	4	6	4	6	8
		Bln-Schönew Vbf	—	1,51			
1,7		Abzw Swad	—	58			3,6
2,5		Abzw Falkenberg	—	2,05			3,2
4,1		Schönefeld (Kr Telt) ...	—	10			4,2
4,3		Waßmannsdorf	—	16			5,4
3,3		Abzw Glasower Damm	—	21			4,0
3,4		Diedersdorf	—	26			4,1
6,0		Abzw Genshagen Ost.	—	33			7,0
1,8		Genshagener Heide	—	36			2,4
4,3		Ahrendorf	—	43			5,2
—		Bk Saarmund §	—	—			—
—		Bk Langerwisch § ...	—	—			—
12,3		Michendorf	3,00	3,08			15,1
4,1		Seddin Vbf ▼	3,18	—			6,6
47,8							

Seddin Vbf — SAR — Bln-Schönevide

Höchstgeschwindigkeit 50 km/h
G 56.15 (52)

Last 1000 t

Maßgebende Bremsleistung 33
Mindestbremsleistung 30

			□ Dg 7459 (60,1)				
1	2	3	4	6	4	6	8
		Seddin Vbf ▼.....	—	22,00			
4,1		Michendorf	—	09			5,7
—		Bk Langerwisch § ...	—	—			—
—		Bk Saarmund §	—	—			—
12,3		Ahrensdorf	—	27			14,8
4,3		Genshagener Heide	—	33			5,2
1,8		Abzw Genshagen Ost	—	36			2,4
6,0		Diedersdorf.....	—	44			7,0
3,4		Abzw Glasower Damm	—	49			4,1
3,3		Waßmannsdorf.....	—	53			4,0
4,3		Schönefeld (Kr Telt)▼.	—	59			5,4
4,1		Abzw Falkenberg	—	23,04			4,2
1,3		Abzw Kanne	—	06			1,2
1,6		Abzw Swad	—	09			1,7
1,7		Bln-Schönevide Vbf	23,14	—			2,7
48,2							

Dresden-Fri — Elsterwerda — Doberlug — Wünsdorf — SAR — Bln-Schönevide

Höchstgeschwindigkeit Wü—Abla 55 km/h
 G 50.15 (52) Abla—Swv 50 km/h Last 1500 t

Maßgebende Brems Hundertstel 33
 Mindestbrems Hundertstel 30

			□ Dg 7727 (60,1)				
1	2	3	4	6	4	6	8
		Dresden-Fri	—	17,41			
		Elsterwerda	Sa 19,46 Sa20 ⁹⁷	20,14 20,38			
		Doberlug	Sa 20,54 Sa21 ¹⁰	21,40 21,40			
		Wünsdorf (Kr Telt)	—	23,56			
6,3		Zossen	0,05	0,57			8,6
2,1		Dabendorf Hp	—	1,02			3,0
—		Bk Prahmsdorf §	—	—			—
6,4		Rangsdorf	1,11	15			7,7
3,7		Dahlewitz Hp	—	22			4,5
1,2		Abzw Blankenfelde ...	—	24			1,4
1,6		Abzw Glasower Damm	—	27			1,4
3,3		Waßmannsdorf	—	31			4,0
4,3		Schönefeld (Kr Telt) ▼ ..	—	37			5,4
4,1		Abzw Falkenberg	—	42			4,2
1,3		Abzw Kanne	—	44			1,2
1,6		Abzw Swad	—	47			1,7
1,7		Bln-Schönew Vbf	1,52	—			2,7
37,6							

Angermünde — Rüdnitz — Bln-Karow — SAR — Wünsdorf — Doberlug-K

Höchstgeschwindigkeit Kar—Abla 50 km/h
G 56.15 (52) Abla—Wü 55 km/h

Last 1200 t

Maßgebende Brems Hundertstel 33
Mindestbrems Hundertstel 30

				□ Dg 7728 (60,1)			
1	2	3	4	6	4	6	8
		Angermünde			—	21,03	
		Eberswalde			21,46	22,20	
		Rüdnitz			—	22,50	
		Bln-Karow ▼			—	0,38	
1,6		Abzw Kao			—	44	2,0
4,5		Wartenberg			—	50	5,2
3,9		Abzw Sgn			—	56	5,4
1,0		Springpfuhl			—	58	1,2
0,6		Abzw Sgo			—	1,00	0,8
1,9		Abzw Abs			—	1,03	2,7
2,6		Biesenhorst			—	08	3,0
2,1		Abzw Egn			—	12	3,1
1,1		Eichgestell			—	14	1,4
		▼					
4,0		Abzw Teltowkanalbr ..			—	22	4,8
1,1		Abzw Falkenberg			—	24	1,5
4,1		Schönefeld (Kr Telt) ...			—	29	4,2
4,3		Waßmannsdorf			—	35	5,4
3,3		Abzw Glasower Damm			—	39	4,0
1,6		Abzw Blankenfelde ..			—	42	1,4
1,2		Dahlewitz Hp			—	44	1,4
3,7		Rangsdorf			1,49	55	4,6
—		Bk Prahmsdorf			—	—	—
6,4		Dabendorf Hp			—	2,06	8,1
2,1		Zossen			2,09	2,50	2,8
6,3		Wünsdorf			—	3,02	9,2
57,4							
		Doberlug			5,16	—	—
		Elsterwerda			—	—	—
		Dresden-Fri			—	—	—
					Gleicher Plan wie Lgo 10118B		

48

Elsterwerda — Doberlug — Wünsdorf — SAR — Bln-Schönevide

Höchstgeschwindigkeit Wü—Abla 55 km/h

Maßgebende Bremsleistung 33

G 56.15 (52) Abla—Swv 50 km/h

Last 1500 t

Mindestbremsleistung 30

			□ Dg 7731 (60,1)				
1	2	3	4	6	4	6	8
		Elsterwerda	—	10,01			
		Doberlug	10,32	11,14			
		Wünsdorf (Kr Telt)	—	13,07			
6,3		Zossen	13,16	51			8,6
2,1		Dabendorf Hp	—	57			3,0
—		Bk Prahmsdorf §	—	—			—
6,4		Rangsdorf	—	14,06			7,7
3,7		Dahlewitz Hp	—	11			4,5
1,2		Abzw Blankenfelde ..	—	13			1,4
1,6		Abzw Glasower Damm	—	16			1,4
3,3		Waßmannsdorf	—	20			4,0
4,3		Schönefeld (Kr Telt) ▼ ..	—	26			5,4
4,1		Abzw Falkenberg	—	31			4,2
1,3		Abzw Kanne	—	33			1,2
1,6		Abzw Swad	—	36			1,7
1,7		Bln-Schönw Vbf	14,41	—			2,7
37,6							

**Falkenberg (Elster)—Jüterbog—Ludwigsfelde—SAR—Bln-Köpenick—
Frankfurt (O) Vbf**

Höchstgeschwindigkeit Jü—Lf 55 km/h Ct 56.15 (52) Lf—Kp 50 km/h			Last 1200 t		Maßgebende Bremsleistungstel 33 Mindestbremsleistungstel 30		
			Dg 7815 (60,1)				
1	2	3	4	6	4	6	8
		Jüterbog	9,41	9,58			
4,2		Grüna-Klst Zinna	—	10,05			5,6
3,8		Forst Zinna	—	10			4,6
—		Bk Schemelsberg § ..	—	—			—
5,0		Luckenwalde	—	17			6,0
3,7		Woltersdorf b Luck	—	22			4,5
—		Bk Ruhlsdorf §	—	—			—
5,9		Scharfenbrück	—	32			7,1
—		Bk Cliestow §	—	—			—
5,9		Trebbin (Kr Teltow) ...	—	40			7,0
4,1		Thyrow	10,45	11,00			4,9
—		Bk Kerzendorf §	—	—			—
5,7		Ludwigsfelde	11,10	20			6,8
4,0		Abzw Genshagen Ost .	—	28			4,8
6,0		Diedersdorf	—	36			7,0
3,4		Abzw Glasower Damm	—	41			4,1
3,3		Waßmannsdorf	—	45			4,0
4,3		Schönefeld (Kr Telt) ▼ .	—	51			5,4
4,1		Abzw Falkenberg	—	56			4,2
1,1		Abzw Teltowkanalbr.	—	58			1,5
		▼					
4,0		Eichgestell	—	12,06			5,3
		▼					
1,5		Abzw Stadtforst	—	09			1,8
1,6		Bln-Köpenick	12,13	12,38			1,8
71,6							
		Frankfurt (O)	15,13	—			

**Frankfurt (O) Vbf—Bln-Köpenick—SAR—Ludwigsfelde—Jüterbog
Falkenberg (Elster)**

Höchstgeschwindigkeit Kp—Lf 50 km/h

Maßgebende Bremsleistungstafel 30

G 56.15 (52)

Lf—Jü 55 km/h

Last 1200 t

Mindestbremsleistungstafel 30

			Dg 7816 (60,1)				
1	2	3	4	6	4	6	8
		Frankfurt (O)	—	18,14			
		Bln-Köpenick	20,56	21,43			
1,6		Abzw Stadtforst	—	47			1,8
		▼					
1,5		Eichgestell	—	50			1,8
		▼					
4,0		Abzw Teltowkanalbr.	—	58			4,8
1,1		Abzw Falkenberg	—	22,00			1,5
4,1		Schönefeld (Kr Telt) ...	—	05			4,2
4,3		Waßmannsdorf	—	13			5,4
3,3		Abzw Glasower Damm	—	18			4,0
3,4		Diedersdorf	—	23			4,1
6,0		Abzw Genshagen Ost .	—	32			7,0
4,0		Ludwigsfelde	22,40	52			4,8
—		Bk Kerzendorf §	—	—			—
5,7		Thyrow	23,02	23,12			6,8
4,1		Trebbin (Kr Teltow) ...	18	34			4,9
—		Bk Cliestow §	—	—			—
5,9		Scharfenbrück	—	43			7,0
—		Bk Ruhlsdorf §	—	—			—
5,9		Woltersdorf b Luck	—	51			7,1
3,7		Luckenwalde	—	56			4,5
—		Bk Schemelsberg § ..	—	—			—
5,0		Forst Zinna	0,04	0,38			6,0
3,8		Grüna-Klst Zinna	—	46			4,6
4,2		Jüterbog	0,54	1,26			5,4
<u>71,6</u>							

Halberstadt—Aschersleben—Seddin Vbf—SAR—Frankfurt (O)—ZiltendorfHöchstgeschwindigkeit 55 km/h
G 56.15 (52)

Last 1200 t

Maßgebende Brems Hundertstel 33
Mindestbrems Hundertstel 30

			Gag 7861 (67,1)				
1	2	3	4	6	4	6	8
		Seddin Vbf ▼	2,17	3,32			—
4,1		Michendorf	—	41			5,9
—		Bk Langerwisch § ...	—	—			—
		Bk Saarmund §	—	—			—
		Ahrendorf	—	59			13,5
4,3		Genshagener Heide	—	4,05			4,6
1,8		Abzw Genshagen Ost	—	08			2,0
6,0		Diedersdorf	—	16			6,5
3,4		Abzw Glasower Damm	—	21			3,7
3,3		Waßmannsdorf	—	25			3,6
4,3		Schönefeld (Kr Telt) ▼ .	—	31			4,7
4,1		Abzw Falkenberg	—	36			4,5
1,1		Abzw Teltowkanal-					
		brücke	—	38			1,2
4,0		Eichgestell	—	46			5,5
1,5		Abzw Stadtforst	—	49			1,9
1,6		Berlin-Köpenick	4,53	5,17			1,8
51,8							
		Weiter nach Heft 2b					
		Frankfurt (Oder)	7,37	8,10			—
		Ziltendorf	8,56	—			—

52

**Gerstungen — Weißenfels — Halle (S) — Jüterbog — Ludwigsfelde — SAR —
Bln-Karow — Rüdnitz — Angermünde**

Höchstgeschwindigkeit Jü—Lf 55 km/h Maßgebende Bremszahl **36**
G 56.15 (52) Lf—Kar 50 km/h Last 1400 t Mindestbremszahl **32**

			Gag 7931 (67,3) B		Gag 7933 (67,3) B		
			Di Fr				
1	2	3	4	6	4	6	8
		Jüterbog	12,08	12,14	—	15,00	
4,2		Grüna-Klst Zinna	22	26	—	07	5,6
3,8		Forst Zinna	—	33	—	12	4,6
		Bk Schemelsberg § ..	—	—	—	—	—
5,0		Luckenwalde	—	40	15,19	53	6,0
3,7		Woltersdorf b Luck	46	55	16,00	16,53	4,5
		Bk Ruhlsdorf §	—	—	—	—	—
5,9		Scharfenbrück	—	13,03	17,03	17,20	7,1
		Bk Cliestow §	—	—	—	—	—
5,9		Trebbin (Kr Teltow) ...	—	11	30	40	7,0
4,1		Thyrow	13,18	37	—	47	4,9
		Bk Kerzendorf §	—	—	—	—	—
5,7		Ludwigsfelde	46	14,17	55	18,38	6,8
4,5		Abzw Genshagen Ost	—	25	—	46	4,8
6,0		Diedersdorf	—	33	—	54	7,0
3,4		Abzw Glasower Damm	—	38	—	59	4,1
3,3		Waßmannsdorf	—	42	—	19,04	4,0
4,3		Schönefeld (Kr Telt) ▼.	—	14,48	—	19,10	5,4
59,8							

			Gag 7931 (67,3) B		Gag 7933 (67,3) B		
			Di	Fr			
1	2	3	4	6	4	6	8
		Schönefeld (Kr Telt) ▼	—	14,48	—	19,10	
4,1		Abzw Falkenberg	—	53	—	16	4,2
1,1		Abzw Teltowkanalbrücke . .	—	55	—	18	1,5
		▼					
4,0		Eichgestell	15,03	15,15	19,26	40	5,3
1,1		Abzw Egn	—	19	—	44	1,4
2,1		Biesenhorst	—	23	—	48	3,1
2,6		Abzw Abs	—	28	—	53	3,0
1,9		Abzw Sgo	—	31	—	56	2,7
0,6		Springpfuhl	34	42	—	58	1,6
1,0		Abzw Sgn	—	46	—	20,00	1,2
3,9		Wartenberg	—	53	—	07	5,4
4,5		Abzw Kao	—	16,00	—	14	5,2
1,6		Bln-Karow ▼	16,03	16,21	—	20,17	2,0
<u>28,5</u>							
		Weiter nach Heft 7b					
		Rüdnitz	17,48	17,55	21,03	21,23	
		Eberswalde	19,18	19,46	49	22,32	
		Angermünde	21,02	—	23,14	—	
		oder					
		Biesenhorst	—	15,23	—	19,48	
1,8		Abzw Grabensprung . .	—	28	—	53	3,6
2,3		Kaulsdorf	15,33	17,35	19,58	20,28	2,8
<u>4,1</u>							
		Weiter nach Heft 3b					
		Küstrin-Kietz	20,34	—	23,33	—	
		oder					
		Eichgestell	—	15,03	19,26	19,38	—
1,5		Abzw Stadtforst	—	06	—	43	1,9
2,6		Berlin-Köpenick	15,10	55	47	20,35	1,8
<u>4,1</u>							
		Weiter nach Heft 2b					
		Frankfurt (Oder)	18,00	—	22,52	—	

**Gerstungen—Weißenfels—Halle (S)—Jüterbog—Ludwigsfelde—SAR—
Bln-Karow—Rüdnitz—Angermünde**

Höchstgeschwindigkeit Jü—Lf 55 km/h

Maßgebende Brems Hundertstel 36

G 56.15 (52) Lf—Kar 50 km/h Last 1400 t

Mindestbrems Hundertstel 32

			Gag 7939 (67,3) B		Gag 7943 (67,3) B		
1	2	3	4	6	4	6	8
		Jüterbog	2,24	2,48	—	9,27	
4,2		Grüna-Klst Zinna	—	56	9,34	50	5,6
3,8		Forst Zinna	—	3,01	—	57	4,6
—		Bk Schemelsberg § ...	—	—	—	—	—
5,0		Luckenwalde	—	08	—	10,04	6,0
3,7		Woltersdorf b Luck	—	13	—	09	4,5
—		Bk Ruhlsdorf §	—	—	—	—	—
5,9		Scharfenbrück	—	21	—	17	7,1
—		Bk Cliestow §	—	—	—	—	—
5,9		Trebbin (Kr Teltow) ...	3,29	48	—	25	7,0
4,1		Thyrow	—	55	—	30	4,9
—		Bk Kerzendorf §	—	—	—	—	—
5,7		Ludwigsfelde	4,03	4,20	10,40	11,06	6,8
4,5		Abzw Genshagen Ost.	—	28	—	14	4,8
6,0		Diedersdorf	—	36	—	22	7,0
3,4		Abzw Glasower Damm	—	41	—	27	4,1
3,3		Waßmannsdorf	—	45	—	32	4,0
4,3		Schönefeld (Kr Telt) ▼ ..	—	4,51	—	11,38	5,4
59,8							

			Gag 7939 (67,3) B		Gag 7943 (67,3) B		
1	2	3	4	6	4	6	8
		Schönefeld (Kr Telt) ▼	—	4,51	—	11,38	
4,1		Abzw Falkenberg ...	—	56	—	43	4,2
1,1		Abzw Teltowkanalbrücke	—	58	—	45	1,5
4,0		Eichgestell	—	5,06	—	53	5,3
1,1		Abzw Egn	—	08	—	55	1,4
2,1		Biesenhorst	—	12	—	59	3,1
2,6		Abzw Abs	—	17	—	12,04	3,0
1,9		Abzw Sgo	—	20	—	07	2,7
0,6		Springpfuhl	—	22	—	09	1,6
1,0		Abzw Sgn	—	24	—	11	1,2
3,9		Wartenberg	5,31	38	—	18	5,4
4,5		Abzw Kao	—	47	—	25	5,2
1,6		Bln-Karow ▼	5,50	6,03	12,28	12,54	2,0
<u>28,5</u>		Weiter nach Heft 7b					
		Rüdnitz	—	6,40	14,44	14,55	
		Eberswalde	7,36	9,06	15,15	15,57	
		Angermünde	10,05	—	16,48	—	
		oder					
		Biesenhorst	—	5,12	—	11,59	
1,8		Abzw Grabensprung ..	—	17	—	12,04	3,6
2,3		Kaulsdorf	5,22	6,52	12,09	12,52	2,8
<u>4,1</u>		Weiter nach Heft 3b					
		Küstrin-Kietz	10,16	—	16,40	—	
		oder					
		Eichgestell	—	5,06	—	11,53	
1,5		Abzw Stadtforst	—	09	—	56	
2,6		Berlin-Köpenick	5,13	50	12,00	12,27	1,9
<u>4,1</u>		Weiter nach Heft 2b					1,8
		Frankfurt (Oder)	7,57	—	14,48	—	

□ N 8243 (70,1)

Jüterbog—Tempelhof Vbf

Höchstgeschwindigkeit 55 km/h G 56.15 (52)			Last 800 t			Maßgebende Bremsleistung 36 Mindestbremsleistung 32				
1	2	3	4	5	6	7	8	9	10	11
		Jüterbog.....	—	—	0,24					
4,2		Grüna-Klst Zinna ...	0,32	34	1,06	8	6,0			
3,8		Forst Zinna	1,13	21	34	7	5,6			
		Bk Schemelsberg §.	—	—	—	—	—			
5,0		Luckenwalde	1,43	23	2,06	9	7,0			
3,7		Woltersdorf b Luck .	2,13	14	27	7	5,5			
		Bk Ruhlsdorf §....	—	—	—	—	—			
5,9		Scharfenbrück	—	—	37	10	8,7	18		
		Bk Cliestow §	—	—	—	—	—	15,7		
5,9		Trebbin (Kr Teltow) .	2,45	35	3,20	8	7,0			
4,1		Thyrow	3,27	16	43	7	5,9			
		Bk Kerzendorf §...	—	—	—	—	—			
5,7		Ludwigsfelde	3,53	47	4,40	10	7,8			
		Bk Birkengrund § .	—	—	—	—	—			
7,2		Großbeeren	4,52	40	5,32	12	9,6			
3,2		Teltow Gbf ▼	5,42	53	6,35	10	4,9			
2,6		Lichterfelde Süd Gbf.	—	—	41	6	4,1	12		
2,4		Bln-Lichterfelde Ost .	6,47	25	7,12	6	3,9	8,0		
2,7		Abzw Tfh	—	—	18	6	3,8	9		
1,6		Tempelhof Vbf	7,21	—	—	3	2,3	6,1		
58,0				308		109	82,1			

Rangierminuten nach Rangierdienststart 2 = 220 Min

□ N 8244 (70,1)

Tempelhof Vbf — Jüterbog

Höchstgeschwindigkeit 55 km/h G 56.15 (52)		Last 800 t				Maßgebende Bremsleistungstel 36 Mindestbremsleistungstel 32				
1	2	3	4	5	6	7	8	9	10	11
		Tempelhof Vbf	—	—	9,30					
1,6		Abzw Tfh	—	—	35	5	2,4	9		
2,7		Bln-Lichterfelde Ost .	9,39	25	10,04	4	3,6	6,0		
2,4		Lichterfld Süd Gbf ..	—	—	12	8	3,9	14		
2,6		Teltow Gbf ▼	10,18	60	11,18	6	4,1	8,0		
3,2		Großbeeren	11,28	47	12,15	10	4,8			
		Bk Birkengrund § .	—	—	—	—	—			
7,2		Ludwigsfelde.....	12,27	46	13,13	12	9,6			
		Bk Kerzendorf § ...	—	—	—	—	—			
5,7		Thyrow	—	—	23	10	7,8			
4,1		Trebbin (Kr Teltow) .	13,30	60	14,30	7	5,9			
		Bk Cliestow §	—	—	—	—	—			
5,9		Scharfenbrück	14,40	20	15,00	10	7,6			
		Bk Ruhlsdorf §	—	—	—	—	—	17		
5,9		Woltersdorf b Luck .	—	—	11	11	8,1	13,6		
3,7		Luckenwalde	15,17	38	15,55	6	5,5			
		Bk Schemelsberg § .	—	—	—	—	—	18		
5,0		Forst Zinna	16,05	10	16,15	10	7,0	12,6		
3,8		Grüna-Klst Zinna ...	—	—	16,23	8	5,6			
4,2		Jüterbog.....	16,31	—	—	8	5,4			
58,0				306		115	81,3			

Rangierminuten nach Rangierdienststart 2 = 250 Min
 N 8244 verkehrt Sa : Tn 13.³⁰/14.³⁷ Sc 47/51 Wf 15.⁰¹/11

□ N 8245 (70,1)

Jüterbog — Tempelhof Vbf

Höchstgeschwindigkeit 55 km/h G 56.15 (52)			Last 800 t			Maßgebende Brems Hundertstel 36 Mindestbrems Hundertstel 32				
1	2	3	4	5	6	7	8	9	10	11
		Jüterbog	—	—	14,34					
4,2		Grüna Klst Zinna ...	14,44	9	53	10	6,0			
3,8		Forst Zinna	—	—	15,00	7	4,6			
		Bk Sohemelsberg §.	—	—	—	—	—			
5,0		Luckenwalde	15,07	26	15,33	7	6,0			
3,7		Woltersdorf b Luck .	40	6	46	7	5,5			
		Bk Ruhlsdorf §	—	—	—	—	—			
5,9		Scharfenbrück	56	20	16,16	10	8,7			
		Bk Cliestow §	—	—	—	—	—			
5,9		Trebbin (Kr Teltow) .	16,26	16	42	10	7,0			
4,1		Thyrow	—	—	49	7	5,9			
		Bk Kerzendorf § ...	—	—	—	—	—			
5,7		Ludwigsfelde	57	32	17,29	8	6,8			
		Bk Birkengrund § ..	—	—	—	—	—			
7,2		Großbeeren	17,41	34	18,15	12	9,6			
3,2		Teltow Gbf	18,25	70	19,35	10	4,9			
2,6		Lichterfelde Süd Gbf.	—	—	41	6	4,1	12		
2,4		Bln-Lichterfelde Ost .	19,47	28	20,15	6	3,9	8,0		
2,7		Abzw Tfh ▼	—	—	21	6	3,8	9		
1,6		Tempelhof Vbf	20,24	—	—	3	2,3	6,1		
58,0				241		109	79,1			

Rangierminuten nach Rangierdienststart 2 = 200 Min

□ N 8246 (70,1)
Tempelhof Vbf — Jüterbog

Höchstgeschwindigkeit 55 km/h G 56.15 (52)		Last 800 t				Maßgebende Bremswertstel 36 Mindestbremswertstel 32				
1	2	3	4	5	6	7	8	9	10	11
		Tempelhof Vbf	—	—	21,40					
1,6		Abzw Tfh	—	—	45	5	2,4	9 6,0		
2,7		Bln-Lichterfelde Ost .	21,49	31	22,20	4	3,6			
2,4		Lichterfelde Süd Gbf.	—	—	28	8	3,9	14 8,0		
2,6		Teltow Gbf ▼	22,34	81	23,55	6	4,1			
3,2		Großbeeren	0,05	40	0,45	10	4,8			
		Bk Birkengrund § .	—	—	—	—	—			
7,2		Ludwigsfelde	0,57	29	1,26	12	9,6			
		Bk Kerzendorf § ..	—	—	—	—	—			
5,7		Thyrow	1,36	39	2,15	10	7,8			
4,1		Trebbin (Kr Teltow) .	2,22	25	47	7	5,9			
		Bk Cliestow §	—	—	—	—	—			
5,9		Scharfenbrück	—	—	57	10	7,6	20 15,7		
		Bk Ruhlsdorf §	—	—	—	—	—			
5,9		Woltersdorf b Luck .	3,07	21	3,28	10	8,1			
3,7		Luckenwalde	36	22	58	8	5,5			
		Bk Schemelsberg § .	—	—	—	—	—			
5,0		Forst Zinna	4,08	27	35	10	7,0			
3,8		Grüna-Klst Zinna ...	43	24	5,07	8	5,6			
4,2		Jüterbog.....	5,17	—	—	10	5,4			
58,0				339		118	81,3			

Rangierminuten nach Rangierdienststart 2 = 220 Min

00

□ N 8255 (70,1)

Doberlug—Wünsdorf—Zossen

Höchstgeschwindigkeit 55 km/h G 56.15 (52)		Last 1000 t				Maßgebende Brems Hundertstel 28 Mindestbrems Hundertstel 25				
1	2	3	4	5	6	7	8	9	10	11
6,3		Doberlug	—	—	6,20					
		Wünsdorf (Kr Telt) ..	11,58	50	12,48					
		Zossen	12,59	—	—	11	8,6			
				50						

Rangierminuten nach Rangierdienststart 2 = 30 Min

□ N 8256 (70,1)

Zossen—Wünsdorf—Doberlug

Höchstgeschwindigkeit 55 km/h G 56.15 (52)		Last 1000 t				Maßgebende Brems Hundertstel 28 Mindestbrems Hundertstel 25				
1	2	3	4	5	6	7	8	9	10	11
6,3		Zossen	—	—	16,25					
		Wünsdorf (Kr Telt) ..	16,37	46	17,23	12	9,2			
		Doberlug	23,16	—	—					
				46						

Rangierminuten nach Rangierdienststart 2 = 40 Min

N 8257 (70,1)

Doberlug—Wünsdorf—SAR—Bln-Schönevide

Höchstgeschwindigkeit Wü—Abla 55 km/h
 G 56.15 (52) Abla—Swv 50 km/h Last 800 t Maßgebende Brems Hundertstel 33
 Mindestbrems Hundertstel 30

1	2	3	4	5	6	7	8	9	10	11
		Doberlug	—	—	19,30					
		Wünsdorf (Kr Telt) .	23,30	39	0,09					
6,3		Zossen ▼	0,20	63	1,23	11	8,6			
2,1		Dabendorf Hp	—	—	29	6	3,0			
—		Bk Prahmsdorf § ..	—	—	—	—	—			
6,4		Rangsdorf	1,38	32	2,10	9	7,7			
3,7		Dahlewitz Hp	—	—	17	7	4,5			
1,2		Abzw Blankenfelde	—	—	19	2	1,4			
1,2		Abzw Glasower								
		Damm	—	—	22	3	1,4			
3,2		Waßmannsdorf	—	—	26	4	4,0			
4,5		Schönefeld (Kr Telt)	—	—	32	6	5,4			
3,9		Abzw Falkenberg .	—	—	37	5	4,2			
1,0		Abzw Kanne	—	—	39	2	1,2			
1,4		Abzw Swad	—	—	42	3	1,7			
1,7		Bln-Schönew Vbf	2,47	—	—	5	2,7			
36,6				134		63	45,8			

Rangierminuten nach Rangierdienststart 2 = 85

02

□ N 8291 (70,1)

Jüterbog — Zossen

Höchstgeschwindigkeit 50 km/h
G 56.15 (52)

Last 800 t

Maßgebende Bremsleistung 33
Mindestbremsleistung 30

1	2	3	4	5	6	7	8	9	10	11
		Jüterbog	—	—	0,00					
6,4		▼ Werder (b Jüterb) ...	0,11	10	21	11	8,0			~~~~~
4,2		Kolzenburg	—	—	29	8	5,1	14		
4,1		Jänickendorf	35	20	55	6	5,0	10,1		
6,9		Schönefeld (Kr Jü) ▼.	1,07	16	1,23	12	8,3			
3,5		Kummersdorf (Kr Tlo) ▼	31	15	46	8	4,2			
5,6		Sperenberg (Kr Tlo) ..	56	15	2,11	10	6,7			
2,4		Rehagen-Klausdorf ..	2,17	51	3,08	6	2,9			
2,7		Mellensee-Saalow	3,14	20	34	6	3,3			
4,6		Zossen	3,43	—	—	9	5,8			
40,4				147		76	49,3			

Rangierminuten nach Rangierdienststart 2 = 140 Min

□ N 8292 (70,1)

Zossen — Jüterbog

Höchstgeschwindigkeit 50 km/h
G 56.15 (52)

Last 800 t

Maßgebende Bremsleistung 33
Mindestbremsleistung 30

1	2	3	4	5	6	7	8	9	10	11
		Zossen	—	—	5,30					
4,6		Mellensee-Saalow	5,38	20	58	8	5,6			
2,7		Rehagen-Klausdorf ..	6,04	34	38	6	3,3			
2,4		Sperenberg (Kr Tlo) ..	44	26	7,10	6	2,9			
5,6		Kummersdorf (Kr Tlo)	7,20	40	8,00	10	6,7			
3,5		Schönefeld (Kr Jü) ▼.	8,08	20	28	8	4,2			
6,9		▼ Jänickendorf	40	30	9,10	12	8,3			
4,1		Kolzenburg	—	—	18	8	5,0			
4,2		Werder (b Jüterbog) .	—	—	24	6	5,1			
6,4		▼ Jüterbog	9,34	—	—	10	8,0			
40,4				170		74	49,1			

Rangierminuten nach Rangierdienststart 2 = 150 Min

N 8293 (70,1)
Jüterbog - Zossen

Höchstgeschwindigkeit 50 km/h G 56.15 (52)		Last 800 t				Maßgebende Brems-hundertstel 33 Mindestbrems-hundertstel 30				
1	2	3	4	5	6	7	8	9	10	11
		Jüterbog	—	—	12,39					
6,4		▼ Werder (b Jüterb) ...	12,50	13	13,03	11	8,0			
4,2		Kolzenburg	—	—	11	8	5,1	14		
4,1		Jänickendorf	13,17	29	46	6	5,0	10,1		
6,9		Schönefeld (Kr Jü) ▼	58	22	14,20	12	8,3			
3,5		Kummersdf (Kr Tlo) ▼	14,28	77	15,45	8	4,2			
5,6		Sperenberg (Kr Tlo) .	15,55	35	16,30	10	6,7			
2,4		Rehagen-Klausdorf ..	16,36	62	17,38	6	2,9			
2,7		Mellensee-Saalow	17,44	20	18,04	6	3,3			
4,6		Zossen	18,13	—	—	9	5,8			
40,4				258		76	49,3			

Rangierminuten nach Rangierdienststart 2 = 140 Min

N 8294 (70,1)
Zossen - Jüterbog

Höchstgeschwindigkeit 50 km/h G 56.15 (52)		Last 800 t				Maßgebende Brems-hundertstel 33 Mindestbrems-hundertstel 30				
1	2	3	4	5	6	7	8	9	10	11
		Zossen	—	—	20,02					
4,6		Mellensee-Salow	20,10	17	27	8	5,6			
2,7		Rehagen-Klausdorf ..	33	27	21,00	6	3,3			
2,4		Sperenberg (Kr Tlo) ..	21,06	29	35	6	2,9			
5,6		Kummersdf (Kr Tlo) ▼	45	30	22,15	10	6,7			
3,5		Schönefeld (Kr Jü) ▼	22,23	20	43	8	4,2			
6,9		▼ Jänickendorf	55	30	23,25	12	8,3			
4,1		Kolzenburg	—	—	33	8	5,0	24		
4,2		Werder (b Jüterbog) .	—	—	39	6	5,1	18,1		
6,4		▼ Jüterbog	23,49	—	—	10	8,0			
40,4				153		74	49,1			

Rangierminuten nach Rangierdienststart 2 = 120 Min

64

□ N 8295 (70,1)

Zossen — Mittenwalde (Mark) Ost — Königs Wusterhausen

Höchstgeschwindigkeit 35 km/h G 56.15 (52)			Last 600 t			Maßgebende Brems Hundertstel 30 Mindestbrems Hundertstel 27				
1	2	3	4	5	6	7	8	9	10	11
		Zossen	—	—	2,30					
1,8		Abzw Zoa	—	—	34	4	2,5	17		
6,2		▼ Schöneicher Plan	2,47	30	3,17	13	10,9	13,4		
2,4		Abzw Sepa	—	—	25	8	4,1	10		
0,6		Mittenwalde(Mark)Ost	3,27	15	42	2	1,0	5,1		
3,6		Krzg Sdb	—	—	50	8	6,2	22		
1,1		Schenkendorf	—	—	53	3	1,9	14,6		
3,5		Königs Wusterhausen	4,04	—	—	11	6,5			
19,2				45		49	33,1			

Rangierminuten nach Rangierdienststart 2 = 40 Min

□ N 8296 (70,1)

Königs Wusterhausen — Mittenwalde (Mark) Ost — Zossen

Höchstgeschwindigkeit 35 km/h G 56.15 (52)			Last 600 t			Maßgebende Brems Hundertstel 3 Mindestbrems Hundertstel 2				
1	2	3	4	5	6	7	8	9	10	11
		Königs Wusterhausen	—	—	23,00					
3,5		Schenkendorf	—	—	10	10	6,5	21		
1,1		Krzg Sdb	—	—	13	3	1,9	14,6		
3,6		Mittenwalde(Mark)Ost	23,21	10	31	8	6,2	10		
0,6		Abzw Sepa	—	—	35	4	1,1	5,1		
2,4		Schöneicher Plan	41	29	0,10	6	4,0	19		
6,2		▼ Abzw Zoa	—	—	25	15	10,9	13,4		
1,8		Zossen	0,29	—	—	4	2,5			
19,2				39		50	33,1			

Rangierminuten nach Rangierdienststart 2 = 30 Min

N 8297 (70,1)

Töpehin — Mittenwalde Ost — Mittenwalde Nord — Königs WusterhausenHöchstgeschwindigkeit 35 km/h
Pt 35.15 (64)

Last 600 t

Maßgebende Brems Hundertstel 33
Mindestbrems Hundertstel 30

1	2	3	4	5	6	7	8	9	10	11
		Töpehin	—	—	16,50					
1,3		Töpehin Kolonie	—	—	54	4	3,0	<u>7</u>		
1,1		Motzen Mühle	16,57	10	17,07	3	2,5	<u>5,5</u>		
1,4		Motzen Mitte	—	—	13	6	3,0			
1,4		Motzen Seebad	—	—	17	4	3,0			
1,4		Gallun Süd	—	—	21	4	4,0	<u>29</u>		
1,1		Gallun Dorf	—	—	24	3	2,5	<u>21,5</u>		
2,3		Mittenwalde(Mark) Ost	—	—	29	5	4,0			
0,7		Abzw Nottebrücke	—	—	32	3	1,8			
1,2		Mittenwalde(Mark)Nord	17,36	30	18,06	4	3,2			
1,2		Abzw Nottebrücke	—	—	12	6	4,0	<u>9</u>		
0,7		Mittenwalde (Mark) Ost	18,15	35	50	3	2,5	<u>6,5</u>		
3,6		Krzig Sdb	19,00	22	19,22	10	6,0	<u>26</u>		
1,1		Schenkendorf	—	—	27	5	2,5	<u>15,0</u>		
3 5		Königs Wusterhausen	19,38	—	—	11	6,5			
<u>22,0</u>				<u>97</u>		<u>71</u>	<u>48,5</u>			

Rangierminuten nach Rangierdienststart 2=60 Min

66

N 8298 (70,1)

Königs Wusterhausen — Mittenwalde Nord — Mittenwalde Ost — TöpchinHöchstgeschwindigkeit 35 km/h
Pt 35.15 (64)

Last 600 t

Maßgebende Bremsleistungstafel 33
Mindestbremsleistungstafel 30

1	2	3	4	5	6	7	8	9	10	11
		Königs Wusterhausen	—	—	8,30					
3,5		Schenkendorf	—	—	40	10	6,5	21		
1,1		Krzig Sdb	—	—	43	3	1,9	14,6		
3,6		Mittenwalde (Mark) Ost ..	8,51	29	9,20	8	6,2			
0,7		Abzw Nottebrücke.	—	—	25	5	2,5	9		
1,2		Mittenwalde (Mark) Nord.	9,29	36	10,05	4	3,2	5,7		
1,2		Abzw Nottebrücke.	—	—	11	6	4,0			
0,7		Mittenwalde (Mark) Ost ..	—	—	14	3	2,5			
2,3		Gallun Dorf	—	—	19	5	4,0	29		
1,1		Gallun Süd	—	—	22	3	2,5	22,7		
1,4		Motzen Seebad	—	—	26	4	3,7			
1,4		Motzen Mitte	—	—	30	4	3,0			
1,4		Motzen Mühle	10,34	16	50	4	3,0			
1,1		Töpchin Kolonie	—	—	55	5	2,5	9		
1,3		Töpchin	10,59	—	—	4	3,0	5,5		
22,0				81		68	48,5			

Rangierminuten nach Rangierdienststart 2 = 70 Min

□ N 8392 (70,1)

Zossen—Mittenwalde (Mark) Ost—Königs Wusterhausen—Bln-SchöneweideHöchstgeschwindigkeit 35 km/h
G 56.15 (52)

Last 800 t

Maßgebende Brems Hundertstel 30
Mindestdrems Hundertstel 27

1	2	3	4	5	6	7	8	9	10	11
		Zossen	—	—	13,33					
1,8		Abzw Zoa	—	—	37	4	2,5	17		
6,2		▼ Schöneicher Plan	13,50	28	14,18	13	10,9	13,4		
2,4		Abzw Sepa	—	—	26	8	4,1			
0,6		Mittenwalde(Mark)Ost	—	—	28	2	1,0	32		
3,6		Krzig Sdb	—	—	36	8	6,2	19,7		
1,1		Schenkendorf	—	—	39	3	1,9			
3,5		Königs Wusterhausen	14,50	60	15,50	11	6,5			
19,2				88		49	33,1			
		Weiter nach Heft 9b								
		Bln-Schöneweide	17,40	—	—					

□ N 8393 (70,1)

Bln-Schöneweide—Königs Wusterhausen—Mittenwalde (Mark) Ost—ZossenHöchstgeschwindigkeit 35 km/h
G 56.15 (52)

Last 800 t

Maßgebende Brems Hundertstel 30
Mindestdrems Hundertstel 27

1	2	3	4	5	6	7	8	9	10	11
		Bln-Schöneweide	—	—	7,36					
		Königs Wusterhausen	9,55	70	11,05					
3,5		Schenkendorf	—	—	15	10	6,5			
1,1		Krzig Sdb	—	—	18	3	1,9			
3,6		Mittenwalde(Mark)Ost	—	—	26	8	6,2	29		
0,6		Abzw Sepa	—	—	28	2	1,1	19,7		
2,4		▼ Schöneicher Plan	11,34	21	55	6	4,0			
6,2		Abzw Zoa	—	—	12,10	15	10,9	19		
1,8		Zossen	12,14	—	—	4	2,5	13,4		
19,2				91		48	33,1			

N 8803 (70,1)

Marienfelde — Tempelhof Vbf

Höchstgeschwindigkeit 50 km/h G 56.15 (52)		Last 600 t				Maßgebende Brems-hundertstel 28 Mindestbrems-hundertstel 25				
1	2	3	4	5	6	7	8	9	10	11
		Marienfelde	—	—	19,45					
1,5		Bk Gaswerk	—	—	50	5	2,0	16		
1,3		Abzw Tfd	—	—	55	5	4,5	9,2		
1,7		Tempelhof Vbf	20,01	—	—	6	2,7			
4,5				—		16	9,2			

N 8804 (70,3) B

Tempelhof Vbf — Marienfelde

Höchstgeschwindigkeit 50 km/h G 56.15 (52)		Last 600 t				Maßgebende Brems-hundertstel 28 Mindestbrems-hundertstel 25				
1	2	3	4	5	6	7	8	9	10	11
		Tempelhof Vbf	—	—	12,45					
1,7		Abzw Tfd	—	—	51	6	3,6	17		
1,3		Bk Gaswerk	—	—	57	6	4,5	9,8		
1,5		Marienfelde	13,01	—	—	4	2,0			
4,5				—		16	10,1			

□ N 8805 (70,1)

Zossen—Tempelhof Vbf

Höchstgeschwindigkeit 50 km/h G 58.15 (52)		Last 600 t				Maßgebende Bremsleistung 28 Mindestbremsleistung 25				
1	2	3	4	5	6	7	8	9	10	11
		Zossen	—	—	2,58					
2,1		Dabendorf (Hp)	—	—	3,04	6	3,0	15		
		Bk Prahmsdorf §...	—	—	—	—	—	11,0		
6,4		Rangsdorf	3,13	52	4,05	9	8,0			
3,7		Dahlewitz (Hp).....	4,12	20	32	7	5,0			
1,2		Abzw Blankenfelde.	—	—	36	4	1,4	8		
2,6		Mahlow	4,40	24	5,04	4	3,4	4,8		
		Bk Goltzstr	—	—	—	—	—			
3,1		Lichtenrade	5,10	5	15	6	4,2	14		
		Bk Kettingerstr §..	—	—	—	—	—	9,7		
4,4		Marienfelde	5,23	27	50	8	5,5			
1,5		Bk Gaswerk	—	—	55	5	2,5	16		
1,3		Abzw Tfd	—	—	6,00	5	4,5	9,7		
1,7		Tempelhof Vbf	6,06	—	—	6	2,7			
	3,0			128		60	40,2			

Rangierminuten nach Rangierdienststart 2 = 120 Min

□ N 8806 (70,1)

Berlin Anh Gbf — Tempelhof Vbf — Zossen

Höchstgeschwindigkeit 50 km/h G 56.15 (52)		Last 600 t				Maßgebende Brems Hundertstel 28 Mindestbrems Hundertstel 25				
1	2	3	4	5	6	7	8	9	10	11
		Berlin Anh Gbf	—	—	20,33					
3,3		Tempelhof Vbf	20,43	46	21,29	10	7,3			
1,7		Abzw Tfd	—	—	35	6	3,6	16		
1,3		Bk Gaswerk	—	—	41	6	4,5	10,4		
1,5		Marienfelde	21,45	29	22,14	4	2,3			
		Bk Kettingerstr §..	—	—	—	—	—			
4,4		Lichtenrade	22,22	6	28	8	6,4	13		
		Bk Goltzstr	—	—	—	—	—	10,8		
3 1		Mahlow	35	60	23,35	7	4,4			
2,6		Abzw Blankenfelde.	—	—	41	6	4,1	13		
1,2		Dahlewitz (Hp).....	—	—	43	2	1,4	10,4		
3,7		Rangsdorf	23,48	40	0,28	5	4,9			
		Bk Prahmsdorf §..	—	—	—	—	—			
6,4		Dabendorf (Hp)	—	—	39	11	8,7	14		
2,1		Zossen	0,42	—	—	3	2,8	11,5		
31,3				181		68	50,4			

Rangierminuten nach Rangierdienststart 2 = 130 Min

Lgg (68,2)
Lgo (69,2)
Angermünde — Rüdnitz — Pankow Vbf — Tempelhof Vbf — Jüterbog — Halle (S)
Höchstgeschwindigkeit 55 km/h Maßgebende Bremsenwertstel 36
G 56.15 (52) Last 600 t Mindestbremsenwertstel 32

			Lg 10114		Lg 10116		
1	2	3	4	6	4	6	8
		Tempelhof Vbf.....	21,44	22,22	23,39	0,18	
1,6		Abzw Tfh	—	27	—	18	2,4
2,7		Bln-Lichterfelde Ost ...	—	31	—	22	3,2
2,4		Lichterfelde Süd	—	35	—	26	2,9
2,6		Teltow	—	39	—	30	3,1
3,2		Großbeeren	22,44	23,40	0,35	1,00	3,8
		Bk Birkengrund § ...	—	—	—	—	—
7,2		Ludwigsfelde	—	52	—	12	8,6
		Bk Kerzendorf §	—	—	—	—	—
5,7		Thyrow	—	0,00	—	20	6,8
4,1		Trebbin (Kr Teltow) ...	—	05	1,26	58	4,9
		Bk Cliestow §	—	—	—	—	—
5,9		Scharfenbrück	0,13	26	—	2,07	7,0
		Bk Ruhlsdorf §	—	—	—	—	—
5,9		Woltersdorf b Luck....	—	36	—	15	7,1
3,7		Luckenwalde	—	41	—	21	4,5
		Bk Schemelsberg § ..	—	—	—	—	—
5,0		Forst Zinna	—	50	—	29	6,0
3,8		Grüna-Klst Zinna	—	56	—	35	4,6
4,2		Jüterbog	1,04	1,30	2,43	3,10	5,4
58,0							

Angermünde—Rüdnitz—Bln Karow—SAR—Wünsdorf—Doberlug

Höchstgeschwindigkeit 55 km/h
G 56.15 (52)

Last 600 t

Maßgebende Bremsleistungstafel 33
Mindestbremsleistungstafel 30

			□ Lgo 10118 (69.9) B					
1	2	3	4	6	4	6	8	
		Angermünde	21,46	21,03				
		Eberswalde	—	22,20				
		Rüdnitz	—	22,50				
		Bln Karow ▼	—	0,38				
1,6		Abzw Kao	—	44			2,0	
4,5		Wartenberg	—	50			5,2	
3,9		Abzw Sgn	—	56			5,4	
1,0		Springpfuhl	—	58			1,2	
0,6		Abzw Sgo	—	1,00			0,8	
1,9		Abzw Abs	—	03			2,7	
2,6		Biesenhorst	—	08			3,0	
2,1		Abzw Egn	—	12			3,1	
1,1		Eichgestell	—	14			1,4	
4,0		▼ Abzw Teltowkanalbr ..	—	22			4,8	
1,1		Abzw Falkenberg	—	24			1,3	
4,1		Schönefeld (Kr Telt) ...	—	29			4,1	
4,3		Waßmannsdorf	—	35			5,2	
3,3		Abzw Glasower Damm ..	—	39			3,4	
1,6		Abzw Blankenfelde ..	—	42			1,4	
1,2		Dahlewitz Hp	—	44			1,4	
3,7		Rangsdorf	1,49	55			4,6	
—		Bk Prahmsdorf §	—	—			—	
6,4		Dabendorf Hp ...'	—	2,06			8,1	
2,1		Zossen	2,09	2,50			2,8	
6,3		Wünsdorf (Kr Telt)	—	3,02			9,2	
57,4								
		Doberlug	5,16	—				
		Elsterwerda	—	—				
			Gleicher Plan wie Dg 7728					

Bln-Schönevide—SAR—Wünsdorf—Doberlug

Höchstgeschwindigkeit Swv—Abla 50 km/h Maßgebende Brems Hundertstel 33
G 56.15 (52) Abla—Wü 55 km/h Last 600 t Mindestbrems Hundertstel 30

			□ Lgo 10740 (69,2)		Lgo 10742 (69,2)		
1	2	3	4	6	4	6	8
		Bln-Schönew Vbf	—	7,27	—	17,32	
1,7		Abzw Swad	—	34	—	39	3,6
2,6		Abzw Falkenberg	—	41	—	46	3,2
3,9		Schönefeld (Kr Telt) ...	—	46	—	51	4,2
4,3		Waßmannsdorf	—	52	—	57	5,4
3,3		Abzw Glasower Damm	—	57	—	18,01	4,0
1,2		Abzw Blankenfelde ..	—	59	—	04	1,4
1,2		Dahlewitz Hp	—	8,01	—	06	1,4
3,7		Rangsdorf	—	06	—	11	4,6
—		Bk Prahmsdorf §.....	—	—	—	—	—
6,4		Dabendorf Hp	—	15	—	20	8,1
2,1		Zossen	8,18	42	18,23	19,10	2,8
6,3		Wünsdorf (Kr Telt)	—	8,54	—	22	9,2
<u>36,7</u>							
		Doberlug	11,46	—	—	21,22	—

Bln-Schönevide — Güteraußenring — Großbeeren — Jüterbog — Halle (S)Höchstgeschwindigkeit Swv—Gsb 50 km/h
G 56.15 (52) Gsb—Jü 55 km/h

Last 600 t

Maßgebende Brems Hundertstel 36
Mindestbrems Hundertstel 32

			Lgo 10 812 (69,2)		Lgo 10 816 (69,2)		
1	2	3	4	6	4	6	8
		Bln-Schönew Vbf	—	2,00	—	9,55	
1,7		Abzw Swad	—	07	—	10,02	3,6
2,6		Abzw Falkenberg	—	14	—	09	3,2
4,1		Schönefeld (Kr Telt)	—	19	—	14	4,2
4,1		Groß-Ziethen	—	25	—	20	5,0
3,4		Lichtenrade (Gar)	—	32	—	27	4,5
0,9		Abzw Ltw	—	34	—	29	1,1
		Osdorf §	—	—	—	—	—
7,0		Teltow Gbf	—	45	—	40	9,6
3,2		Großbeeren	2,53	3,11	10,48	11,06	7,0
		Bk Birkengrund § ...	—	—	—	—	—
7,2		Ludwigsfelde	—	23	—	18	8,6
		Bk Kerzendorf § ...	—	—	—	—	—
5,7		Thyrow	—	31	—	26	6,8
4,1		Trebbin (Kr Teltow) ...	—	36	11,31	40	4,9
		Bk Cliestow §	—	—	—	—	—
5,9		Scharfenbrück	3,44	55	—	50	7,0
		Bk Ruhlsdorf §	—	—	—	—	—
5,9		Woltersdorf b Luck	—	4,05	—	58	7,1
3,7		Luckenwalde	4,11	5,18	12,04	12,20	4,5
		Bk Schemelsberg § ...	—	—	—	—	—
5,0		Forst Zinna	5,28	41	30	35	6,0
3,8		Grüna-Klst Zinna	—	49	12,43	13,00	4,6
4,2		Jüterbog	5,57	6,25	—	13,10	5,4
72,5							

Bln-Schönevide—Tempelhof Vbf—Jüterbog—Halle (S)Höchstgeschwindigkeit 55 km/h
G 56.15 (52)

Last 600 t

Maßgebende Brems Hundertstel 36
Mindestbrems Hundertstel 32

			Lgo 10820 (69,2)				
1	2	3	4	6	4	6	8
		Tempelhof Vbf	20,32	21,00			
1,6		Abzw Tfh.....	—	05			2,4
2,7		Bln-Lichterfelde Ost....	21,09	15			3,2
2,4		Lichterfelde Süd.....	—	21			2,9
2,6		Teltow	—	25			3,1
3,2		Großbeeren	21,30	46			3,8
—		Bk Birkengrund § ...	—	—			—
7,2		Ludwigsfelde	58	22,10			8,6
—		Bk Kerzendorf § ...	—	—			—
5,7		Thyrow	22,20	30			6,8
4,1		Trebbin (Kr Teltow) ...	37	23,08			4,9
—		Bk Cliestow §	—	—			—
5,9		Scharfenbrück	—	17			7,0
—		Bk Ruhlsdorf §	—	—			—
5,9		Woltersdorf b Luck	—	25			7,1
3,7		Luckenwalde	—	30			4,5
—		Bk Schemelsberg § ..	—	—			—
5,0		Forst Zinna	—	37			6,0
3,8		Grüna-Klst Zinna	—	43			4,6
4,2		Jüterbog	23,50	0,14			5,4
58,0							

Lgg (68,9) B

Lgo (69,9) B

Tempelhof Vbf - Jüterbog - Halle (S)

Höchstgeschwindigkeit 55 km/h
G 56.15 (52)

Last 600 t

Maßgebende Bremszahl 36
Mindestbremszahl 32

			10822	S			
1	2	3	4	6	4	6	8
		Tempelhof Vbf	—	1,05			
1,6		Abzw Tfh	—	10			2,4
2,7		Bln-Lichterfelde Ost ...	—	14			3,2
2,4		Lichterfelde Süd	—	18			2,9
2,6		Teltow	—	22			3,1
3,2		Großbeeren	1,27	44			3,8
—		Bk Birkengrund § ...	—	—			—
7,2		Ludwigsfelde	—	56			8,6
—		Bk Kerzendorf § ...	—	—			—
5,7		Thyrow	—	2,04			6,8
4,1		Trebbin (Kr Teltow) ...	—	09			4,9
—		Bk Cliestow §	—	—			—
5,9		Scharfenbrück	—	17			7,0
—		Bk Ruhlsdorf §	—	—			—
5,9		Woltersdorf b Luck	—	25			7,1
3,7		Luckenwalde	2,31	3,10			4,5
—		Bk Schemelsberg § ..	—	—			—
5,0		Forst Zinna	3,20	35			6,0
3,8		Grüna-Klst Zinna	—	48			4,6
4,2		Jüterbog	3,51	4,15			5,4
58,0							

Lgg (68,2)
Lgo (69,2)
Tempelhof Vbf Jüterbog -- Halle (S)
Höchstgeschwindigkeit 55 km/h Maßgebende Brems Hundertstel 36
G 56.15 (52) Last 600 t Mindestbrems Hundertstel 32

			10826		10828		
1	2	3	4	6	4	6	8
		Tempelhof Vbf	—	7,32	—	14,20	
1,6		Abzw Tfh	—	37	—	25	2,4
2,7		Bln-Lichterfelde Ost ...	—	41	14,29	43	3,2
2,4		Lichterfelde Süd Gbf ...	—	45	—	49	2,9
2,6		Teltow Gbf	—	49	—	53	3,1
3,2		Großbeeren	7,54	8,30	14,58	15,32	3,8
—		Bk Birkengrund § ...	—	—	—	—	—
7,2		Ludwigsfelde	—	42	—	44	8,6
—		Bk Kerzendorf §	—	—	—	—	—
5,7		Thyrow	50	9,10	—	52	6,8
4,1		Trebbin (Kr Teltow) ...	—	17	15,58	16,02	4,9
—		Bk Cliestow §	—	—	—	—	—
5,9		Scharfenbrück	9,26	51	—	13	7,0
—		Bk Ruhlsdorf §	—	—	—	—	—
5,9		Woltersdorf b Luck	10,01	10,38	16,21	28	7,1
3,7		Luckenwalde	—	46	35	17,01	4,5
—		Bk Schemelsberg § ..	—	—	—	—	—
5,0		Forst Zinna	—	54	—	10	6,0
3,8		Grüna-Klst Zinna	—	11,00	—	16	4,6
4,2		Jüterbog	11,08	11,20	17,24	18,05	5,4
58,0							

Lgg (68,9) B

Lgo (69,9) B

Tempelhof Vbf—Großbeeren—Seddin Vbf—Dennewitz—Halle (S)

Höchstgeschwindigkeit 50 km/h
G 56.15 (52)

Last 600 t

Maßgebende Brems Hundertstel 36
Mindestbrems Hundertstel 32

			10834				
1	2	3	4	6	4	6	8
		Tempelhof Vbf	—	23,08			
1,6		Abzw Tfh	—	13			2,4
2,7		Bln-Lichterfelde Ost ...	—	17			3,2
2,4		Lichterfelde Süd Gbf ...	—	23			2,9
2,6		Teltow Gbf	23,29	40			3,1
3,2		Großbeeren Gbf	49	0,26			3,8
3,8		Genshagener Heide	—	36			4,6
4,2		Ahrens Dorf	—	42			5,2
—		Bk Saarmund §	—	—			—
—		Bk Langerwisch §	—	—			—
12,5		Michendorf	—	1,01			15,1
4,1		Seddin Vbf ▼	1,09	2,59			6,6
<u>37,1</u>							

Weiter nach Heft 13 b

Delitzsch — Jüterbog — Ludwigsfelde — SAR — Bln-Rummelsburg

Höchstgeschwindigkeit Jü - Lf 75, Lf - Rgb 60 km/h
 P 35.17 Last 450 t Mindestbremsabstand 63

			Prw 12 001 (98,3) Di, Fr				
1	2	3	4	6	4	6	8
		Delitzsch	—	10,40			
		Wittenberg	11,35	11,40			
		Jüterbog	12,15	18			3,5
4,2		Grüna-Klst Zinna	23	27			3,1
3,8		Forst Zinna	—	33			—
—		Bk Schemelsberg § ..	—	—			4,2
5,0		Luckenwalde	—	38			3,1
3,7		Woltersdorf	42	55			—
—		Bk Ruhlsdorf	—	—			4,9
5,9		Scharfenbrück	—	13,01			—
—		Bk Cliestow §	—	—			4,8
5,9		Trebbin (Kr Teltow) ...	—	06			3,4
4,1		Thyrow	13,10	37			—
—		Bk Kerzendorf §	—	—			4,7
5,7		Ludwigsfelde	42	48			5,8
4,0		Abzw Genshagen Ost ..	—	55			6,0
6,0		Diedersdorf	—	14,00			3,5
3,4		Abzw Glasower Damm ..	—	03			3,2
3,3		Waßmannsdorf	—	06			4,5
4,3		Schönefeld (Kr Telt) ...	—	10			3,9
4,1		Abzw Falkenberg	—	14			
1,1		Abzw Teltowkanal- brücke	—	16			1,1
		▼ Eichgestell	—	24			4,3
4,0		Abzw Ostendgestell ..	—	26			1,8
1,6		Karlshorst	—	28			1,9
1,7		Bln-Rummelsburg	14,31	—			2,6
2,3							
		74,1					

Üb (76,1)
Üb (76,3) B

08

Höchstgeschwindigkeit 10 km/h

Last 350 t

Maßgebende Brems Hundertstel 21
Mindestbrems Hundertstel 19

Entfernung km	Beschränkung der Höchstgeschw. im Gefälle km/h	Betriebsstellen	Üb						Planmäßige Fahrzeiten M	Kürzeste Fahrzeiten M
			15 340	15 344						
2,2		Teltow	7,00	20,00						
3,5		Abstellanlage	7,10/8,10	20 ¹⁰ /21 ¹⁰				10	9	
4,5		km 5,5	8,30/9,30	21 ³⁰ /22 ³⁰				20	14	
10,2		Teltow West	9,50	22,50				20	18	

			Üb							
			15 341 B	15 345						
4,5		Teltow West	3,00	16,00						
3,5		km 5,5	3,20/4,10	16 ³⁰ /17 ¹⁰				20	18	
2,2		Abstellanlage	4,30/5,20	17 ³⁰ /18 ³⁰				20	14	
10,2		Teltow	5,30	18,30				10	9	

Üb (76,1)
Üb (76,3) B

Höchstgeschwindigkeit 30 km/h
G 56.15 (72) Last 600 t Maßgebende Brems Hundertstel 21
Mindestbrems Hundertstel 19

Entfernung km	Beschränkung der Höchstgeschw. im Gefälle km/h	Betriebsstellen		Üb	Üb	Üb	Üb	Üb	Üb	Planmäßige M Fahrzeiten	Kürzeste M Fahrzeiten	Kreuzung mit Zug	Überholung durch Zug
				16 832 B	16 834 B	16 836	16 838 B	16 840 B	16 842				
3,3		Berlin Anh Gbf	ab	4,35	9,30	13,00	15,40	21,40	0,50	10	7,3		
		Tempelhof Vbf	an	4,45	9,40	13,10	15,50	21,50	1,00				

				Üb	Üb	Üb	Üb	Üb	Üb				
				16 831	16 833	16 835	16 837 B	16 839 B	16 841 B				
3,3		Tempelhof Vbf	ab	5,30	10,20	16,40	19,40	23,40	2,50	6	7,3		
		Berlin Anh Gbf	an	5,40	10,30	16,50	19,50	23,50	3,00				

Üb (76,1)
 Üb (76,3) B

Höchstgeschwindigkeit 10 km/h
 Pt 34,17 (74^A-14)

Last 300 t

Maßgebende Bremsleistungstest 38
 Mindestbremsleistungstest 34

Entfernung km	Beschränkung der Höchstgeschw. im Gefälle km/h	Betriebsstellen	Üb	Üb	Üb							
			16 861	16 863 B	16 865							
3,7		Luckenwalde ab	2,50	4,50	16,55							
		Woltersdorf an	2,58	4,58	17,03					8	5,5	

			Üb	Üb	Üb							
			16 862	16 864 B	16 866							
3,7		Woltersdorf ab	3,47	5,27	18,00							
		Luckenwalde an	3,55	5,35	18,08					8	5,5	

Senftenberg—Brand—Bln-Grünau—SAR—Seddin Vbf—Wustermark Vbf							
Höchstgeschwindigkeit 50 km/h G 56.15 (52)				Last 1200 t		Maßgebende Brems-hundertstel 30 Mindestbrems-hundertstel 27	
			Dg 26 932 (60,3) B		Dg 26 934 (60,3) B		
1	2	3	4	6	4	6	8
		Senftenberg	—	11,30	—	19,20	
		Lübbenau	13,11	14,00	21,02	21,38	
		Brand	14,49	56	—	22,15	
		Königs Wusterhausen ..	16,21	17,21	23,41	0,47	
		Bln-Grünau	17,46	18,27	1,11	1,34	
1,5		Abzw Falkenberg	—	33	—	40	2,0
3,9		Schönefeld (Kr Telt) ...	—	38	—	45	4,2
4,5		Waßmannsdorf	—	44	—	51	5,4
3,2		Abzw Glasower Damm	—	48	—	55	4,0
3,5		Diedersdorf	—	53	—	2,00	4,1
6,0		Abzw Genshagen Ost .	—	19,01	—	08	7,0
1,7		Genshagener Heide	19,05	15	—	11	2,4
4,2		Ahrens-dorf	—	23	—	17	5,2
—		▼ Bk Saarmund §	—	—	—	—	—
—		Bk Langerwisch § ...	—	—	—	—	—
12,5		Michendorf	—	19,41	—	35	15,1
4,1		▼ Seddin Vbf	19,50	—	2,44	—	6,6
45,1							
		Weiter nach Heft 13b					
		Wustermark Vbf	21,48	—	4,14	—	

84

**Nordhausen — Güsten — Wiesenburg — Seddin Vbf — SAR — Frankfurt (Oder) —
Küstrin-Kietz**

Höchstgeschwindigkeit 50 km/h
G 56.15 (52)

Last 1100 t

Maßgebende Brems Hundertstel 33
Mindestbrems Hundertstel 30

1	2	3	Gag 27945 (67,3) B		Gag 27947 (67,3) B		8
			4	6	4	6	
		Wiesenburg	—	9,48	14,52	15,27	
		Seddin Vbf ▼	11,44	12,03	17,21	17,47	
4,1		Michendorf	12,12	14	56	18,00	5,7
—		Bk Langerwisch §	—	—	—	—	—
—		Bk Saarmund §	—	—	—	—	—
12,3		Ahrensdorf	33	39	—	20	14,8
4,3		Genshagener Heide	—	47	—	26	5,2
1,8		Abzw Genshagen Ost	—	50	—	29	2,4
6,0		Diedersdorf	—	58	—	37	7,0
3,4		Abzw Glasower Damm	—	13,03	—	42	4,1
3,3		Waßmannsdorf	—	07	—	47	4,0
4,3		Schönefeld (Kr Telt) ▼	—	13	—	53	5,4
4,1		Abzw Falkenberg	—	18	—	59	4,2
1,1		Abzw Teltowkanalbrücke	—	20	—	19,01	1,5
		▼ Eichgestell	—	28	—	09	5,3
4,0		Abzw Stadtforst	—	31	—	12	1,9
1,5		Berlin-Köpenick	13,35	14,00	19,16	19,37	1,8
1,6							
<u>51,8</u>							
		Weiter nach Heft 2b					
		Frankfurt (Oder)	16,14	—	21,41	—	
		oder					
		Eichgestell	—	13,28	—	19,09	
		▼ Abzw Egn	—	30	—	11	0,8
0,6		Biesendorst	—	34	—	15	3,1
2,7		Abzw Grabensprung	—	39	—	20	3,6
1,8		Kaulsdorf	13,44	15,30	19,25	20,28	2,8
2,3							
<u>7,4</u>							
		Weiter nach Heft 3b					
		Küstrin-Kietz	18,19	—	23,33	—	

**Nordhausen—Güsten—Wiesenburg—Seddin Vbf—SAR—Frankfurt (Oder)
Küstrin-Kietz**

Höchstgeschwindigkeit 50 km/h
G 56.15 (52)

Last 1100 t

Maßgebende Brems Hundertstel 33
Mindestbrems Hundertstel 30

			Gag 27951 (67,3) B		Gag 27955 (67,3) B		
1	2	3	4	6	4	6	8
		Wiesenburg	21,35	21,45	4,20	5,06	
		Seddin Vbf ▼	23,36	0,48	6,36	7,57	
4,1		Michendorf	0,58	1,07	—	8,06	5,7
—		Bk Langerwisch § ...	—	—	—	—	—
—		Bk Saarmund §	—	—	—	—	—
12,3		Ahrens Dorf	—	25	8,25	44	14,8
4,3		Genshagener Heide	—	31	—	51	5,2
1,8		Abzw Genshagen Ost	—	34	—	54	2,4
6,0		Diedersdorf	—	42	—	9,02	7,0
3,4		Abzw Glasower Damm	—	48	—	07	4,1
3,3		Waßmannsdorf	—	53	—	11	4,0
4,3		Schönefeld (Kr Telt) ▼ .	—	59	—	17	5,4
4,1		Abzw Falkenberg	—	2,05	—	22	4,2
1,1		Abzw Teltowkanalbrücke .	—	07	—	24	1,5
4,0		▼ Eichgestell	—	15	—	32	5,3
1,5		Abzw Stadtforst	—	18	—	35	1,9
1,6		Berlin-Köpenick	2,22	55	9,39	10,00	1,8
51,8							—
		Weiter nach Heft 2b					
		Frankfurt (Oder)	4,57	—	12,00	—	
		oder					
		Eichgestell	—	2,15	—	9,32	
0,6		▼ Abzw Egn	—	17	—	34	0,8
2,7		Biesendorst	—	21	—	38	3,1
1,8		Abzw Grabensprung ..	—	26	—	43	3,6
2,3		Kaulsdorf	2,31	3,12	9,48	11,20	2,8
7,4							
		Weiter nach Heft 3b					
		Küstrin-Kietz	6,46	—	14,35	—	

**Nordhausen—Güsten—Wiesenburg—Seddin Vbf—SAR—
Bln-Karow—Rüdnitz—Angermünde**

Höchstgeschwindigkeit 50 km/h G 56.15 (52)		Last 1400 t		Maßgebende Bremswertstel 33 Mindestbremswertstel 30			
		Gag 37945 (67,3) B		Gag 37947 (67,3) B			
1	2	3	4	6	4	6	8
		Wiesenburg	—	9,48	14,52	15,27	
		Seddin Vbf ▼	11,44	12,03	17,21	17,47	
4,1		Michendorf	12,12	14	56	18,00	5,7
—		Bk Langerwisch § ...	—	—	—	—	—
—		Bk Saarmund §	—	—	—	—	—
12,3		Ahrens Dorf	33	39	—	20	14,8
4,3		Genshagener Heide	—	47	—	26	5,2
1,8		Abzw Genshagen Ost	—	50	—	29	2,4
6,0		Diedersdorf	—	58	—	37	7,0
3,4		Abzw Glasower Damm	—	13,03	—	42	4,1
3,3		Waßmannsdorf	—	07	—	47	4,0
4,3		Schönefeld (Kr Telt) ▼	—	13	—	53	5,4
4,1		Abzw Falkenberg	—	18	—	59	4,2
1,1		Abzw Teltowkanalbrücke .	—	20	—	19,01	1,5
4,0		▼ Eichgestell	—	28	—	09	5,3
1,1		Abzw Egn	—	30	—	11	1,4
2,1		Biesenhorst	—	34	—	15	3,1
2,6		Abzw Abs	—	39	—	18	3,0
1,9		Abzw Sgo	—	43	—	21	2,7
0,6		Springpfuhl	—	45	—	23	1,6
1,0		Abzw Sgn	—	47	—	25	1,2
3,9		Wartenberg	—	54	19,32	38	5,4
4,5		Abzw Kao	—	14,01	—	47	5,2
1,6		Bln-Karow ▼	14,04	14,50	—	19,50	2,0
68,0							
		Weiter Heft 7b					
		Rüdnitz	—	16,38	21,03	21,23	
		Eberswalde	—	17,13	21,49	22,32	
		Angermünde	18,53	—	23,18	—	

**Nordhausen — Güsten — Wiesenburg — Seddin Vbf — SAR —
Bln-Karow — Rüdnitz — Angermünde**

Höchstgeschwindigkeit 50 km/h G 56.15 (52)			Last 1400 t		Maßgebende Brems Hundertstel 33 Mindestbrems Hundertstel 30		
			Gag 37 951 (67,3) B		Gag 37 955 (67,3) B		
1	2	3	4	6	4	6	8
		Wiesenburg	21,35	21,45	4,20	5,06	
		Seddin Vbf ▼	23,36	0,48	6,36	7,57	
4,1		Michendorf	0,58	1,07	—	8,06	5,7
—		Bk Langerwisch § ...	—	—	—	—	—
—		Bk Saarmund §	—	—	—	—	—
12,3		Ahrensdorf	—	25	8,25	44	14,8
4,3		Genshagener Heide	—	31	—	51	5,2
1,8		Abzw Genshagen Ost .	—	34	—	54	2,4
6,0		Diedersdorf	—	42	—	9,02	7,0
3,4		Abzw Glasower Damm	—	48	—	07	4,1
3,3		Waßmannsdorf	—	53	—	11	4,0
4,3		Schönefeld (Kr Telt) ▼ .	—	59	—	17	5,4
4,1		Abzw Falkenberg	—	2,05	—	22	4,2
1,1		Abzw Teltowkanalbrücke .	—	07	—	24	1,5
		▼					
4,0		Eichgestell	—	15	—	32	5,3
1,1		Abzw Egn	—	17	—	34	0,8
2,1		Biesenhörst	—	21	—	38	3,1
2,6		Abzw Abs	—	24	—	43	3,0
1,9		Abzw Sgo	—	27	—	47	2,7
0,6		Springpfuhl	—	29	—	49	1,6
1,0		Abzw Sgn	—	31	—	51	0,8
3,9		Wartenberg	—	38	9,58	10,12	5,4
4,5		Abzw Kao	—	44	—	21	5,2
1,6		Bln-Karow ▼	2,47	3,26	—	10,24	2,0
68,0							
		Weiter nach Heft 7b					
		Rüdnitz	4,30	4,35	—	11,24	
		Eberswalde	5,30	—	11,57	12,50	
		Angermünde	—	—	13,44	—	

Bln-Schönevide—Güteraußenring—Großbeeren—Jüterbog—Halle (S)

Höchstgeschwindigkeit Swv-Gab 50 km/h

Maßgebende Brems Hundertstel 36

G 56.15 (52)

Gsb-Jü 55 km/h Last 1000 t

Mindestbrems Hundertstel 32

			Dg 66802 (60,3) B		Dg 66806 (60,3) B		
1	2	3	4	6	4	6	8
		Bln-Schönnew Vbf	—	8,51	—	21,20	
1,7		Abzw Swad	—	58	—	27	3,6
2,5		Abzw Falkenberg	—	9,05	—	35	3,2
4,1		Schönefeld (Kr Telt) ...	—	10	—	40	4,2
4,1		Groß-Ziethen	—	16	—	46	5,0
3,4		Lichtenrade (Gar)	—	23	—	53	4,5
0,9		Abzw Ltw	—	25	—	55	1,1
		Osdorf §	—	—	—	—	—
7,0		Teltow Gbf	—	36	—	22,06	9,6
3,2		Großbeeren	9,44	10,32	22,14	23,24	7,0
		Bk Birkengrund § ...	—	—	—	—	—
7,2		Ludwigsfelde	—	44	—	35	8,6
		Bk Kerzendorf § ...	—	—	—	—	—
5,7		Thyrow	—	52	—	43	6,8
4,1		Trebbin (Kr Teltow) ...	—	57	—	48	4,9
		Bk Cliestow §	—	—	—	—	—
5,9		Scharfenbrück	—	11,05	—	56	7,0
		Bk Ruhlsdorf §	—	—	—	—	—
5,9		Woltersdorf b Luck	—	13	—	0,04	7,1
3,7		Luckenwalde	11,19	30	0,10	20	4,5
		Bk Schemelsberg § ...	—	—	—	—	—
5,0		Forst Zinna	—	40	—	30	6,0
3,8		Grüna-Klst Zinna	46	56	—	36	4,6
4,2		Jüterbog	12,06	12,16	—	0,44	5,4
72,4							

Halle (S) — Jüterbog — Großbeeren — Güteraußenring — Bln-Schönevelde
 Höchstgeschwindigkeit Jü—Gsb 55 km/h Maßgebende Bremschwindigkeit 36
 G 56.15 (52) Gsb—Swv 50 km/h Last 1200 t Mindestbremschwindigkeit 32

			Dg 66805 (60,3) B		Dg 66809 (60,3) B		
1	2	3	4	6	4	6	8
		Jüterbog	14,11	14,23	19,52	21,06	
4,2		Grüna-Klst Zinna	—	31	—	14	5,6
3,8		Forst Zinna	—	36	—	19	4,6
—		Bk Schemelsberg § ..	—	—	—	—	—
5,0		Luckenwalde	—	43	—	26	6,0
3,7		Woltersdorf b Luck	—	49	—	31	4,5
—		Bk Ruhlsdorf §	—	—	—	—	—
5,9		Scharfenbrück	—	57	—	39	7,1
—		Bk Cliestow §	—	—	—	—	—
5,9		Trebbin (Kr Teltow) ...	15,05	15,18	—	47	7,0
4,1		Thyrow	27	54	—	52	4,9
—		Bk Kerzendorf §	—	—	—	—	—
5,7		Ludwigsfelde	—	16,03	—	22,00	6,8
—		Bk Birkengrund §	—	—	—	—	—
7,2		Großbeeren	16,13	58	22,10	57	8,6
3,2		Teltow Gbf ▼	—	17,08	—	23,07	7,0
—		Osdorf §	—	—	—	—	—
7,0		Abzw Ltw	—	19	—	18	9,6
0,9		Lichtenrade (Gar)	—	21	—	20	1,1
3,4		Groß-Ziethen	—	29	—	27	4,6
4,1		Schönefeld (Kr Telt)	—	37	—	34	5,0
3,9		Abzw Falkenberg	—	42	—	39	4,2
1,0		Abzw Kanne	—	44	—	41	1,2
1,4		Abzw Swad	—	48	—	44	1,7
1,7		Bln-Schönew Vbf	17,53	—	23,49	—	2,7
72,1							

Dg 66805 verkehrt Sa: Gü 14,31 Zi 37/49 Ld 58. Wf 15,03 Sc 13/18 Tn 27
 Thr 33/54.

Anlage zum Buchfahrplan Heft 8b

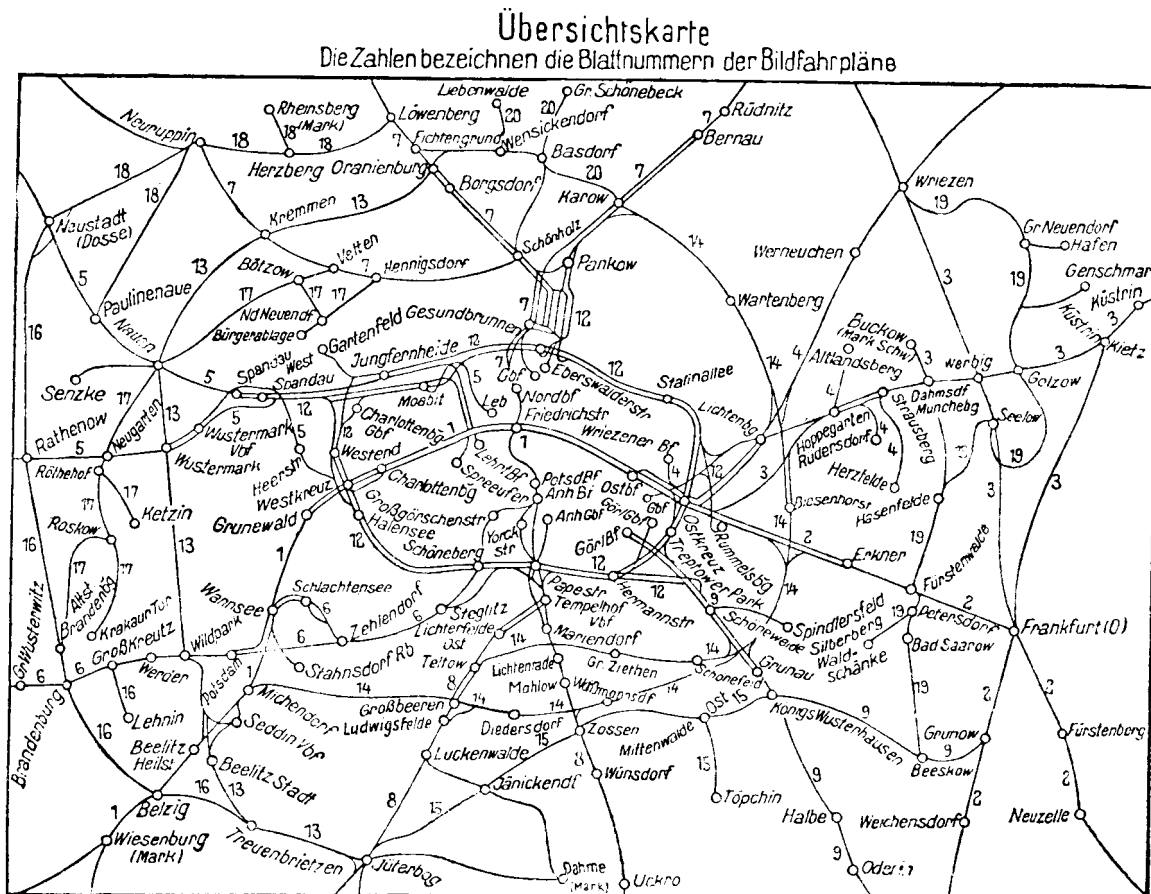
Enhaltend Lokleerfahrten

Einteilung der Bildfahrpläne

Blatt	Strecke
1	Berlin Ostbahnhof—Stadtbahn—Bln-Wannsee—Wiesenburg (Mark)
2	Berlin Ostbahnhof—Fürstenwalde/Spree—Frankfurt/O—Oderbrücke Berlin Ostbahnhof—Ost Gbf—Bln-Rummelsburg Frankfurt/O—Grunow (N/L)—Weichensdorf, Frankfurt/O—Fürstenberg/O—Neuzelle
3	Vnk—Strausberg—Küstrin-Neustadt, Werbig Pbf—Frankfurt/O, Küstrin-Neustadt—Frankfurt/O
4	Berlin Wriezener Bf—Werneuchen—Tiefensee, Fredersdorf b. Bln—Rüdersdorf b. Bln, Hoppegarten (Mark)—Altlandsberg, Strausberg—Möllensee Hafen
5	Berlin Lehrter Bf — Bln-Spandau — Neustadt (Dosse) Berlin-Charlottenbg. — Rathenow
6	Berlin Potsdamer Bf—Potsdam—Brandenburg—Großwusterwitz
7	Berlin Nordbf — Rüdnitz (Kr Oberbarnim) Berlin Eberswalder Str — Oranienburg—Löwenberg (Mark) Kremmen—Neuruppin (Fern- u Gütergl)
8	Berlin Anhalter Bf — Jüterbog Tempelhof Vbf — Wünsdorf (Kr Teltow), Lichterfelde Süd—Ludwigsfelde (Vorortgleis)
9	Berlin Görlitzer Bf—Königs Wusterhausen—Brand (N/L) Königs Wusterhausen—Beeskow—Grunow (N/L)
10	Vollring und Stadtbahn der elektrischen S-Bahn mit anschl. Strecken nach Potsdam, Spandau West, Gartenfeld, Strausberg, Erkner, Bln-Grünau und Spindlersfeld (wird z Zt nicht herausgegeben)
11	Nordsüdbahn (elektrischer Betrieb) mit anschl. Strecken nach Bernau b. Bln, Oranienburg, Velten (Mark), Bln-Wannsee, Stahnsdorf, Lichterfelde-Süd und Rangsdorf (wird z Zt nicht herausgegeben)
12	Güterringgleise mit anschl. Gleisen nach den Verschiebebahnhöfen (außer Seddin)
13	Oranienburg—Nauen—Wustermark—Wildpark—Beelitz Stadt—Jüterbog (Umgehungsbahn), Beelitz Stadt—Seddin Vbf
14	Michendorf—Großbeeren—Lichtenrade—Bln-Grünau—Bln-Köpenick—Bln-Kaulsdorf—Marzahn—Bln-Karow (Güteraußenring)
15	Jüterbog—Zossen—Abzw Schönefeld (Kr Teltow), Königs Wusterhausen—Mittenwalde Ost—Töpchin
16	Neustadt (Dosse)—Rathenow—Brandenburg/Havel—Belzig—Treuenbrietzen (ehemalige Brandenburgische Städtebahn), Groß Kreuz—Lehnin
17	Brandenburg Altstadt—Roskow, Brandenburg Krakauer Tor—Roskow—Röthehof, Ketzin—Röthehof—Nauen—Velten (Mark), Bötzw (Kr Osth)—Nieder-Neuendorf (Kr Osth)—Hennigsdorf (LEW)
18	Neustadt (Dosse)—Neuruppin—Herzberg (Mark), Paulinenaue—Neuruppin, Rheinsberg (Mark)—Herzberg (Mark)—Löwenberg (Mark) (ehemalige Ruppiner Eisenbahn)
19	Wriezen—Golzow—Dolgelin—Hasenfelde—Fürstenwalde/Spree—Petersdorf—Beeskow, Petersdorf—Silberberg Waldschänke, Hasenfelde—Dahmsdorf-Müncheberg, Friedrichsaue—Genschmar, Dahmsdorf-Müncheberg—Buckow (Märkische Schweiz)
20	Berlin-Karow—Basdorf—Oranienburg (Gar), Wilhelmsruh—Basdorf—Gr.-Schönebeck, Basdorf—Liebenwalde
21	Schmalspurbahnen Nauen—Senzke—Kriele Hohenseefeld—Dahme Klb, Hohenseefeld—Luckenwalde, Hohenseefeld—Jüterbog (wird z Zt nicht herausgegeben)

Einteilung der Buchfahrpläne

Heft	Strecke
1 a	Reisezüge vom Blatt 1 des Bildfahrplans
1 b	Güterzüge vom Blatt 1 des Bildfahrplans mit Ausnahme der von und nach Seddin über Grunewald fahrenden Güterzüge (Heft 12)
2 a	Reisezüge vom Blatt 2 des Bildfahrplans
2 b	Güterzüge vom Blatt 2 des Bildfahrplans
3 a	Reisezüge vom Blatt 3 des Bildfahrplans
3 b	Güterzüge vom Blatt 3 des Bildfahrplans
4	Reise- und Güterzüge vom Blatt 4 des Bildfahrplans
5 a	Reisezüge vom Blatt 5 des Bildfahrplans
5 b	Güterzüge vom Blatt 5 des Bildfahrplans
6 a	Reisezüge vom Blatt 6 des Bildfahrplans
6 b	Güterzüge vom Blatt 6 des Bildfahrplans einschl der über Vdp-Tf nach Tfr verkehrenden Züge
7 a	Reisezüge vom Blatt 7 des Bildfahrplans sowie Reisezüge vom Blatt 14 von und nach Berlin Stadtbahn der Strecke Berlin— <u>Rüdnitz</u> Löwenberg (Mark)
7 b	Güterzüge vom Blatt 7 und 20 des Bildfahrplans einschl Strecke Oranienburg—Wustermark Vbf (Blatt 13)
8 a	Reisezüge vom Blatt 8 des Bildfahrplans sowie Reisezüge vom Blatt 14 von und nach Berlin Stadtbahn der Strecke Berlin— <u>Jüterbog</u> Wünsdorf (Kr Teltow) und der Strecke Berlin-Schönevide—Michendorf
8 b	Güterzüge vom Blatt 8, 14 und 15 des Bildfahrplans
9 a	Reisezüge vom Blatt 9 des Bildfahrplans sowie der Reisezüge von und nach der Stadtbahn der Strecke Berlin—Halbe
9 b	Güterzüge vom Blatt 9 des Bildfahrplans
10	Elektrische S-Bahnzüge vom Blatt 10 des Bildfahrplans
11	Elektrische S-Bahnzüge vom Blatt 11 des Bildfahrplans
12	Reise- und Güterzüge vom Blatt 12 des Bildfahrplans und von und nach Seddin über Grunewald fahrende Güterzüge einschl der über die Stadtbahn verkehrenden Postzüge und der Gepäckzüge (Kne)
13 a	Reisezüge vom Blatt 13 des Bildfahrplans
13 b	Güterzüge vom Blatt 13 des Bildfahrplans (ausschl Wur-Or) siehe Heft 7 b
14 a	Siehe Hefte 2 a, 7 a u 8 a
15 a	Reisezüge vom Blatt 15 des Bildfahrplans
14/15 b	Siehe Heft 8 b
16	Reise- u Güterzüge vom Blatt 16 des Bildfahrplans
17	Reise- u Güterzüge vom Blatt 17 des Bildfahrplans
18	Reise- u Güterzüge vom Blatt 18 des Bildfahrplans
19	Reise- u Güterzüge vom Blatt 19 des Bildfahrplans
20 a	Reisezüge vom Blatt 20 des Bildfahrplans
20 b	Siehe Heft 7 b
21	Reise- und Güterzüge vom Blatt 21 des Bildfahrplans (wird z Zt nicht herausgegeben)



Declassified in Part - Sanitized Copy Approved for Release 2012/03/19 : CIA-RDP80S01540R000200140006-4

SECRET

8b

Declassified in Part - Sanitized Copy Approved for Release 2012/03/19 : CIA-RDP80S01540R000200140006-4

80

I
[Redacted]

Deutsche Reichsbahn

Reichsbahndirektion Berlin

SECRET

Buchfahrplan

Heft 8 b

Gültig ab 5. Oktober 1952

Güterzüge der Strecken

Jüterbog — Tempelhof Vbf — Bln Anh Gbf
Wünsdorf

Königs Wusterhausen — Mittenwalde Ost Zossen Jüterbog
Töpchin

Jüterbog — Güteraußenring — Bln Schönevide
Seddin Vbf — SAR — Bln Karow-Birkenwerder
Wünsdorf

SECRET

Achtet unbedingt auf Pünktlichkeit!

Declassified in Part - Sanitized Copy Approved for Release 2012/03/19 : CIA-RDP80S01540R000200140006-4

Deckblatt Nr.	Gültig ab	Eingebessert		Bemerkungen
		am	durch	

Declassified in Part - Sanitized Copy Approved for Release 2012/03/19 : CIA-RDP80S01540R000200140006-4

SECRET

Vorbemerkungen

A. Allgemeine Erläuterungen

siehe Mitteilungsblatt
9/52 Anlage A

B. Bestimmungen der Reichsbahndirektion Berlin für örtliche Besonderheiten

1. Wird die Gestellung einer Schiebelokomotive erforderlich, so hat der Lokomotivführer die Bereitstellung durch den Ausgangsbahnhof oder einen sonstigen geeigneten Bahnhof rechtzeitig zu veranlassen. Der beauftragte Bahnhof gibt die Meldung durch Fernsprecher an den Bahnhof, der die Schiebelokomotive zu stellen hat, weiter. Die Bahnhöfe haben beim Eingang solcher Anforderungen eine ihrer planmäßigen Verschiebelokomotiven rechtzeitig zum Nachschieben bereitzustellen.
2. Alle Leerfahrten der Lokomotiven mit Tender sind, wenn die Betriebsverhältnisse ein Drehen der Lokomotive nicht ausschließen, möglichst mit Schornstein voran auszuführen.
3. Die von den Zuglokomotiven auf Unterwegsbahnhöfen im Durchschnitt zu leistenden und in den Lokomotivdienstzettel einzutragenden Rangierminuten der Rangierdienststart 2 gemäß VBL § 16 (3) sind aus dem Buchfahrplan zu entnehmen.
Diese Rangierminuten sind für jeden einzelnen Zug am Schluß des Fahrplans in einer Summe aufgeführt.
4. a) Die Lastenangaben im Kopf des Fahrplans gelten sowohl für Steinkohlen- als auch für Braunkohlenfeuerung.
b) Ein Schwerlastzug ist ein Durchgangsgüterzug (Dg), dessen Last um mehr als 10% über der für ihn im Buchfahrplan festgesetzten Last liegt und der die Fahrzeit des Buchfahrplans nicht überschreitet.
c) Wenn bei einem Güterzug die zulässige Achsenzahl überschritten wird, kann er nur nach besonderen Bedingungen gefahren werden.
Zu b) und c). Die Genehmigung der Rbd für das Verkehren dieser Züge erteilt Abteilung III — Gruppe Güterzugfahrplan — Ruf 22 658 —, die auch den Sonderzugfahrplan bekanntgibt. In Ausnahmefällen übernimmt die OZI die Aufgaben der Abteilung III.
d) Schwerlastzüge ab 2000 t Last bedürfen der vorherigen Genehmigung der GDR, Abteilung III/38.

SECRET

Fahrzeiten für Hilfszüge (90,3)
Strecke Berlin Anh Gbf — Jüterbog

1 Entfernung km	2 Betriebsstellen	3	4	5	6	7	8	9	10
		V= 50 km/h		V= 75 km/h		V= 80 km/h			
		Fahrzeit M	Gesamt- Fahrzeit M	Fahrzeit M	Gesamt- Fahrzeit M	Fahrzeit M	Gesamt- Fahrzeit M	Fahrzeit M	Gesamt- Fahrzeit M
	Berlin Anh Gbf								
3,3	Tempelhof Vbf	4,2	4,2	2,9	2,9	2,7	2,7		
1,6	Abzw Tfh	2,4	6,6	1,3	4,2	1,2	3,9		
2,7	Bln-Lichterfelde-Ost....	3,2	9,8	2,2	6,4	2,1	6,0		
2,4	Lichterfelde Süd	2,9	12,7	2,0	8,4	1,8	7,8		
2,6	Teltow	3,1	15,8	2,1	10,5	2,0	9,8		
3,2	Großbeeren	3,8	19,6	2,6	13,1	2,4	12,2		
—	Bk Birkengrund §	—	—	—	—	—	—		
7,2	Ludwigsfelde	8,6	28,2	5,8	18,9	5,4	17,6		
—	Bk Kerzendorf §	—	—	—	—	—	—		
5,7	Thyrow	6,8	35,0	4,6	23,5	4,3	21,9		
4,1	Trebbin (Kr Teltow) ...	4,9	39,9	3,3	26,8	3,1	25,0		
—	Bk Cliestow §	—	—	—	—	—	—		
5,9	Scharfenbrück	7,0	46,9	4,7	31,5	4,4	29,4		
—	Bk Ruhlsdorf §	—	—	—	—	—	—		
5,9	Woltersdorf b Luck	7,1	54,0	4,7	36,2	4,4	33,8		
3,7	Luckenwalde	4,5	58,5	3,0	39,2	2,8	36,6		
—	Bk Schemelsberg § ...	—	—	—	—	—	—		
5,0	Forst Zinna	6,0	64,5	4,0	43,2	3,8	40,4		
3,8	Grüna-Klst Zinna	4,6	69,1	3,1	46,3	2,9	43,3		
4,2	Jüterbog	5,4	74,5	3,4	49,7	3,2	46,5		
61,3									

Strecke Jüterbog — Berlin Anh Gbf

1 Entfernung km	2 Betriebstellen	3	4	5	6	7	8	9	10
		V = 50 km/h		V = 75 km/h		V = 80 km/h			
		Fahrzeit M	Gesamt- Fahrzeit M	Fahrzeit M	Gesamt- Fahrzeit M	Fahrzeit M	Gesamt- Fahrzeit M	Fahrzeit M	Gesamt- Fahrzeit M
	Jüterbog								
4,2	Grüna-Klst Zinna	5,6	5,6	3,4	3,4	3,2	3,2		
3,8	Forst Zinna	4,6	10,2	3,1	6,5	2,9	6,1		
—	Bk Schemelsberg §...	—	—	—	—	—	—		
5,0	Luckenwalde	6,0	16,2	4,0	10,5	3,8	9,9		
3,7	Woltersdorf b Luck	4,5	20,7	3,0	13,5	2,8	12,7		
—	Bk Ruhlsdorf §	—	—	—	—	—	—		
5,9	Scharfenbrück	7,1	27,8	4,7	18,2	4,4	17,1		
—	Bk Cliestow §.....	—	—	—	—	—	—		
5,9	Trebbin (Kr Teltow) ...	7,0	34,8	4,7	22,9	4,4	21,5		
4,1	Thyrow	4,9	39,7	3,3	26,2	3,1	24,6		
—	Bk Kerzendorf §.....	—	—	—	—	—	—		
5,7	Ludwigsfelde	6,8	46,5	4,6	30,8	4,3	28,9		
—	Bk Birkengrund §....	—	—	—	—	—	—		
7,2	Großbeeren	8,5	55,0	5,8	36,6	5,4	34,3		
3,2	Teltow ▼.....	3,9	58,9	2,6	39,2	2,4	36,7		
2,6	Lichterfelde Süd	3,1	62,0	2,1	41,3	2,0	38,7		
2,4	Bln-Lichterfelde Ost....	2,9	64,9	2,0	43,3	1,8	40,5		
2,7	Abzw Tfh ▼.....	3,2	68,1	2,2	45,5	2,1	42,6		
1,6	Tempelhof Vbf ▼	2,3	70,4	1,3	46,8	1,2	43,8		
3,3	Berlin Anh Gbf ▼.....	4,2	74,6	2,9	49,7	2,7	46,5		
61,3									

Strecke Berlin Anh Gbf - Wünsdorf

1 Entfernung km	2 Betriebsstellen	3		4		5		6		7		8		9		10	
		V = 50 km/h		V = 75 km/h		V = 80 km/h											
		Fahrzeit M	Gesamt-Fahrzeit M	Fahrzeit M	Gesamt-Fahrzeit M	Fahrzeit M	Gesamt-Fahrzeit M	Fahrzeit M	Gesamt-Fahrzeit M	Fahrzeit M	Gesamt-Fahrzeit M	Fahrzeit M	Gesamt-Fahrzeit M	Fahrzeit M	Gesamt-Fahrzeit M		
	Berlin Anh Gbf																
3,3	Tempelhof Vbf	4,2	4,2	2,9	2,9	2,7	2,7										
1,7	Abzw Tfd	3,6	7,8	1,4	4,3	1,3	4,0										
1,3	Bk Gaswerk	4,5	12,3	1,1	5,4	1,0	5,0										
1,5	Marienfelde	2,0	14,3	1,2	6,6	1,2	6,2										
—	Bk Kettingerstr §	—	—	—	—	—	—										
4,4	Lichtenrade	5,8	20,1	3,6	10,2	3,8	9,5										
—	Bk Goltzstraße	—	—	—	—	—	—										
3,1	Mahlow	4,1	24,2	2,5	12,7	2,4	11,9										
2,6	Abzw Blankenfelde ..	3,6	27,8	2,1	14,8	2,0	13,9										
1,2	Dahlewitz	1,4	29,2	1,0	15,8	0,9	14,8										
3,7	Rangsdorf	4,6	33,8	3,0	18,8	2,8	17,6										
—	Bk Prahmsdorf §	—	—	—	—	—	—										
6,4	Dabendorf	8,1	41,9	5,1	23,9	4,8	22,4										
2,1	Zossen	2,8	44,7	1,7	25,6	1,6	24,0										
6,3	Wünsdorf (Kr Teltow) ▼	9,2	53,9	5,3	30,9	5,0	29,0										
37,6																	

Strecke Wünsdorf — Berlin Anh Gbf

1 Entfernung km	2 Betriebsstellen	3		4		5		6		7		8		9		10	
		V=50 km/h		V=75 km/h		V=80 km/h											
		Fahrzeit M	Gesamt- Fahrzeit M	Fahrzeit M	Gesamt- Fahrzeit M	Fahrzeit M	Gesamt- Fahrzeit M	Fahrzeit M	Gesamt- Fahrzeit M	Fahrzeit M	Gesamt- Fahrzeit M	Fahrzeit M	Gesamt- Fahrzeit M	Fahrzeit M	Gesamt- Fahrzeit M		
	Wünsdorf (Kr Telt)																
6,3	Zossen	8,6	8,6	5,3	5,3	5,0	5,0										
2,1	Dabendorf	3,0	11,6	1,7	7,0	1,6	6,6										
—	Bk Prahmsdorf §	—	—	—	—	—	—										
6,4	Rangsdorf	7,7	18,3	5,1	12,1	6,4	11,4										
3,7	Dahlewitz	4,5	22,8	3,0	15,1	2,8	14,2										
1,2	Abzw Blankenfelde ..	1,4	24,2	1,0	16,1	0,9	15,1										
2,6	Mahlow	3,4	27,6	2,1	18,2	2,0	17,1										
—	Bk Goltzstraße	—	—	—	—	—	—										
3,1	Lichtenrade	3,7	31,3	2,5	20,7	2,4	19,5										
—	Bk Kettingerstr §	—	—	—	—	—	—										
4,4	Marienefelde	5,2	36,5	3,6	24,3	3,3	22,8										
1,5	Bk Gaswerk	2,0	38,5	1,2	25,5	1,2	24,0										
1,3	Abzw Tfd	4,5	43,0	1,1	26,6	1,0	25,0										
1,7	Tempelhof Vbf ▼	2,7	45,4	1,4	28,0	1,3	26,3										
3,3	Berlin Anh Gbf ▼	4,2	49,9	2,9	30,9	2,7	29,0										
37,6																	

Strecke Genshagener Heide—Gar—Schönefeld (Kr Telt)

1 Ent- fer- nung km	2 Betriebsstellen	3		4		5	6
		V = 40 km/h		V =		km/h	
		Fahrzeit M	Gesamt- Fahrzeit M	Fahrzeit M	Gesamt- Fahrzeit M		
	Genshagener Heide						
3,8	Großbeeren	4,3					
4,2	Teltow Gbf ▼	7,0	11,3				
—	Osdorf §	—	—				
7,0	Abzw Ltw	10,6	21,9				
0,9	Lichtenrade (Gar)	1,1	23,0				
3,4	Groß Ziethen.....	5,0	28,0				
4,1	Schönefeld (Kr. Teltow) ▼	6,3	34,3				
23,4							

Strecke Schönefeld (Kr Telt)—Gar—Genshagener Heide

	Schönefeld (Kr. Teltow)						
4,1	Groß Ziethen.....	6,3					
3,4	Lichtenrade (Gar)	5,0	11,3				
0,9	Abzw Ltw	1,1	12,4				
—	Osdorf §	—	—				
7,0	Teltow Gbf ▼.....	10,6	23,0				
4,2	Großbeeren	7,0	30,0				
3,8	Genshagener Heide	4,6	34,6				
23,4							

Strecke Seddin Vbf—SAR—Bln Karow—Birkenwerder

1 Ent- fer- nung km	2 Betriebsstellen	3		4		5		6	
		V = 50 km/h		V = km/h					
		Fahrzeit M	Gesamt- Fahrzeit M	Fahrzeit M	Gesamt- Fahrzeit M				
	Seddin Vbf ▼								
4,1	Michendorf	5,7							
—	Bk Langerwisch §	—	—						
7,8	Bk Saarmund	9,5	15,2						
4,5	Ahrendorf	5,3	20,5						
4,3	Genshagener Heide	5,2	25,7						
1,8	Abzw Genshagen Ost	4,2	29,9						
6,0	Diedersdorf	7,0	36,9						
3,4	Abzw Glasower Damm	4,1	41,0						
3,3	Waßmannsdorf	4,0	45,0						
4,3	Schönefeld ▼	5,4	50,4						
4,1	Abzw Falkenberg	4,2	54,6						
1,1	Abzw Teltowkanalbrücke	1,5	56,1						
4,0	▼ Eichgestell	5,3	61,4						
1,1	Abzw Egn	0,8	62,2						
2,1	Biesenhorst	3,1	65,3						
2,6	Abzw Abs	3,0	68,3						
1,9	Abzw Sgo	2,7	71,0						
0,6	Springpfuhl	1,6	72,6						
1,0	Abzw Sgn	0,8	73,4						
3,9	Wartenberg	5,4	78,8						
4,5	Abzw Kao	5,2	84,0						
1,2	Abzw Karow West ▼	2,0	86,0						
3,7	Blankenfelde	5,4	91,4						
8,0	Bergfelde	9,9	101,3						
2,5	Birkenwerder	3,5	104,8						
81,8									

Strecke Birkenwerder Bln Karow—SAR—Seddin Vbf

1 Ent- fer- nung km	2 Betriebsstellen	3	4	5	6
		V=50 km/h		V= km/h	
		Fahrzeit M	Gesamt- Fahrzeit M	Fahrzeit M	Gesamt- Fahrzeit M
	Birkenwerder				
2,5	Bergfelde	3,5			
8,0	Blankenfelde	9,9	13,4		
3,7	Abzw Karow West ▼	5,4	18,8		
1,2	Abzw Kao	2,0	20,8		
4,5	Wartenberg	5,2	26,0		
3,9	Abzw Sgn	5,4	31,4		
1,0	Springpfuhl	0,8	32,2		
0,6	Abzw Sgo	1,6	33,8		
1,9	Abzw Abs	2,7	36,5		
2,6	Biesenhorst	3,0	39,5		
2,1	Abzw Egn	3,1	42,6		
1,1	Eichgestell	0,8	43,4		
4,0	Abzw Teltowkanalbrücke	4,5	47,9		
1,1	Abzw Falkenberg	1,5	49,4		
4,1	Schönefeld ▼	4,2	53,6		
4,3	Waßmannsdorf	5,4	59,0		
3,3	Abzw Glasower Damm	4,0	63,0		
3,4	Diedersdorf	4,1	67,1		
6,0	Abzw Genshagen Ost	7,0	74,1		
1,8	Genshagener Heide	2,4	76,5		
4,3	Ahrensdorf	5,2	81,7		
4,5	Bk Saarmund	5,3	87,0		
—	Bk Langerwisch §	—	—		
7,8	Michendorf	9,8	96,8		
4,1	Seddin Vbf ▼	6,6	103,4		
81,8					

Strecke Jüterbog — Zossen

1 Ent- fer- nung km	2 Betriebsstellen	3	4	5	6	7	8
		V=50km/h		V= km/h		V= km/h	
		Fahr- zeit M	Gesamt- Fahrzeit M	Fahr- zeit M	Gesamt- Fahrzeit M	Fahr- zeit M	Gesamt- Fahrzeit M
	Jüterbog						
6,4	▼ Werder (b Jüterbog)	8,0	8,0				
4,2	Kolzenburg	5,1	13,1				
4,1	Jänickendorf	5,0	18,1				
6,9	Schönefeld (Kr Jüterbog) ▼	8,3	26,4				
3,5	Kummersdorf (Kr Teltow) ▼	4,2	30,6				
5,6	Sperenberg (Kr Teltow)	6,7	37,3				
2,4	Rehagen-Klausdorf	2,9	40,2				
2,7	Mellen-Saalow	3,3	43,5				
4,6	Zossen	5,8	49,3				
40,4							

Strecke Zossen — Jüterbog

	Zossen						
4,6	Mellen-Saalow	5,6	5,6				
2,7	Rehagen-Klausdorf	3,3	8,9				
2,4	Sperenberg (Kr Teltow)	2,9	11,8				
5,6	Kummersdorf (Kr Teltow) ▼	6,7	18,5				
3,5	Schönefeld (Kr Jüterbog) ▼	4,2	22,7				
6,9	▼ Jänickendorf	8,3	31,0				
4,1	Kolzenburg	5,0	36,0				
4,2	Werder (b Jüterbog)	5,1	41,1				
6,4	▼ Jüterbog	8,0	49,1				
40,4							

Strecke Zossen —Königs Wusterhausen

1 Ent- fer- nung km	2 Betriebsstellen	3	4	5	6	7	8
		V=35km/h		V= km/h		V= km/h	
		Fahr- zeit M	Gesamt- Fahrzeit M	Fahr- zeit M	Gesamt- Fahrzeit M	Fahr- zeit M	Gesamt- Fahrzeit M
	Zossen						
1,8	Abzw Zoa	2,5	2,5				
6,2	▼ Schöneicher Plan	10,9	13,4				
2,4	Abzw Sepa	4,1	17,5				
0,6	Mittenwalde (Mark) Ost	1,0	18,5				
4,7	Schenkendorf	8,1	26,6				
3,5	Königs Wusterhausen	6,5	33,1				
<u>19,2</u>							

Strecke Königs Wusterhausen —Zossen

	Königs Wusterhausen						
3,5	Schenkendorf	6,5	6,5				
4,7	Mittenwalde (Mark) Ost	8,1	14,6				
0,6	Abzw Sepa	1,1	15,7				
2,4	Schöneicher Plan	4,0	19,7				
6,2	▼ Abzw Zoa	10,9	30,6				
1,8	Zossen	2,5	33,1				
<u>19,2</u>							

Zugverzeichnis

Zugnummer	Seite	Zugnummer	Seite	Zugnummer	Seite	Zugnummer	Seite
De 5024 B	19	Dg 6926	41	N 8891	66	Gag 27945 B	83
De 25024	20	Dg 6928	41	N 8892	67	Gag 27947 B	83
De 5027	21	Dg 6934	42	N 8893	68	Gag 27951 B	84
De 5033	22			N 8894	69	Gag 27955 B	84
De 5034	23	Dg 7452	44	N 8897	70		
De 5123 B	24	Dg 7453	43	N 8898	71		
De 5127 B	25	Dg 7456	44	N 8899	70	Gag 37945 B	85
De 5139 B	26	Dg 7457	45	Lgo 10740	72	Gag 37947 B	85
		Dg 7458	46	Lgo 10742	72	Gag 37951 B	86
Leig 5819	13	Dg 7459	47			Gag 37955 B	86
Leig 5820	14						
Leig 5851	15/16	Dg 7727	48	Lgo 10812	73		
Leig 5852	17/18	Dg 7728	49	Lgo 10814	73		
		Dg 7731	50	Lgo 10816	74		
Dg 6252	27			Lgo 10818	75		
Dg 6253	28	Gag 7861	51	Lgo 10820	76		
Dg 6254	27			Lgo 10822	76		
Dg 6255	28	Gag 7933 B	52/53	Lgo 10824 B	77		
		Gag 7939 B	54/55	Lgo 10826 B	77		
Dg 6451 B	29	Gag 7943 B	54/55	Lgo 10828 B	78		
Dg 6452	30						
Dg 6453	29						
Dg 6454	30	N 8255	56	Prw 12001	79		
Dg 6455	31	N 8256	56				
Dg 6456	32	N 8257	57				
				Üb 15340			
Dg 6801	33			bis	80		
Dg 6802	34			Üb 15345			
Dg 6803 B	33						
Dg 6805	35						
Dg 6806	34	N 8803	58	Üb 15631			
Dg 6809	35	N 8804 B	58	bis	81		
		N 8805	59	Üb 15640			
Dg 6811	3 6/37	N 8806	59				
Dg 6813	36/37						
Dg 6815	38/39	N 8843	60	Üb 15861			
Dg 6817 B	38/39	N 8844	61	bis	82		
		N 8845	62	Üb 15866			
Gag 6857	40	N 8846	63				
		N 8847	64				
		N 8848	65				

De 5107 B	Wittenberge—Wustermark—Oranienburg— Bln Wriezener Bf
Po 5219/5220	Potsdam—Wildpark—Oranienburg—Bln-Karow— Bln Ostbf u zurück
Dg 6722	Strausberg—Bln-Karow—Oranienburg—Wustermark siehe Buchfahrplan Heft 7b
Ne 5393/5395	Grunewald—Marienfelde
Lz 13102/13104	Marienfelde—Grunewald
Gdg 36307/36311	Wannsee—Marienfelde
Gdg 36640/36648	Marienfelde—Wannsee siehe Buchfahrplan Heft 12

Leig 5819 (59,1) Di, Do, Sa

Elsterwerda—Doberlug—Wünsdorf—Zossen—SAR—Berlin Ost Gbf

Höchstgeschwindigkeit
Gt 46,16Wü-Rgo 60 km/h
Rgo—Osg 40 km/h

Mindestbrems-hundertstel 39

Last 150 t

1	2	3	4	5	6	7	8	9	10	11
Entfernung km	Höchstgeschw. im Gefälle km/h	Betriebsstellen	An- kunft	Aufenthalt M	Ab- fahrt	Plan- mäßige Fahr- zeiten M	Kür- zeste Fahr- zeiten M	Summe der planm. Fahrzeit kürze- sten Fahrzeit M	Kreu- zung mit Zug	Über- holung durch Zug
		Elsterwerda	—		2,57					
		Doberlug	4,17		5,28					
		Wünsdorf (Kr Telt) . .	10,01	20	10,21					
6,3		Zossen	31	100	12,11	10	8,6			
2,1		Dabendorf Hp	—	—	16	5	3,0			
—		Bk Prahmsdorf §	—	—	—	—	—	20		
6,4		Rangsdorf	—	—	24	8	7,7	16,6		
3,7		Dahlewitz Hp	—	—	29	5	4,5			
1,2		Abzw Blankenfelde	—	—	31	2	1,4			
1,6		Abzw Glasower Damm	—	—	35	4	1,8	14		
3,3		Waßmannsdorf	—	—	40	5	3,6	10,1		
4,3		Schönefeld (Kr Telt) ▼	—	—	47	7	4,7			
4,1		Abzw Falkenberg	—	—	52	5	4,5			
1,1		Abzw Teltowkanal- brücke	—	—	54	2	1,2	14 10,0		
4,0		Eichgestell	—	—	13,01	7	4,3			
1,6		Abzw Ostendgestell	—	—	03	2	1,6			
1,7		Karlshorst	—	—	06	2	1,8	9		
1,0		Rgo	—	—	09	3	1,5	7,4		
1,5		Rgb	13,11	8	19	2	2,5			
1,0		Rgw	—	—	21	2	2,0	9		
2,1		Oga	—	—	26	5	4,0	7,5		
1,7		Berlin Ost Gbf	13,28	—	—	2	1,5			
48,7				128		78	60,2			

Leig 5820 (59,1) Di, Do, Sa

Berlin Ost Gbf—SAR—Zossen—Wünsdorf—Doberlug—Elsterwerda

Höchstgeschwindigkeit Osg—Rgb 40 km/h
Gt 46.16 sonst 60 km/h

Mindestbrems Hundertstel 39

Last 150 t										
1	2	3	4	5	6	7	8	9	10	11
		Berlin Ost Gbf	—	—	17,51					
1,7		Oga	—	—	54	3	2,3	9		
2,1		Rgw	—	—	58	4	2,5	6,3		
1,0		Rgb	18,00	5	18,05	2	1,5			
1,5		Rgo	—	—	08	3	2,0			
1,0		Karlshorst	—	—	10	2	1,0			
1,7		Abzw Ostendgestell	—	—	12	2	1,8	27		
1,6		Eichgestell	—	—	14	2	1,6	16,4		
4,0		Abzw Teltowkanal- brücke	—	—	20	6	4,3			
1,1		Abzw Falkenberg .	—	—	24	4	1,2			
4,1		Schönefeld (Kr Telt)▼	18,32	15	47	8	4,5			
4,3		Waßmannsdorf	—	—	53	6	4,7			
3,3		Abzw Glasower Damm	—	—	57	4	3,6	19		
1,6		Abzw Blankenfelde	—	—	59	2	1,8	16,1		
1,2		Dahlewitz Hp	—	—	19,01	2	1,4			
3,7		Rangsdorf	19,06	15	21	5	4,6			
—		Bk Prahmsdorf §..	—	—	—	—	—	10		
6,4		Dabendorf Hp	—	—	28	7	6,1	8,9		
2,1		Zossen	19,31	11	21,22	3	2,8			
6,3		Wünsdorf (Kr Telt)▼	21,33	17	50	11	9,2			
48,7				163		76	57,9			
		Doberlug	2,30	—	4,24					
		Elsterwerda.....	5,30	—	—					

Leig 5851 (59,1) Di, Do, Sa

Jüterbog—Großbeeren—Gar—Berlin Ost Gbf

Höchstgeschwindigkeit Jü-Gsb u Sfb-Rgo 60 km/h
Gt 46.16

sonst 40 km/h

Mindestbrems-hundertstel 39

Last 150 t

1	2	3	4	5	6	7	8	9	10	11
		Jüterbog	—	—	10,14					
4,2		Grüna-Klst Zinna ...	10,20	22	42	6	4,2			
3,8		Forst Zinna	48	25	11,13	6	3,8			
—		Bk Schemelsberg §	—	—	—	—	—			
5,0		Luckenwalde	11,20	92	12,52	7	5,0			
3,7		Woltersdorf b Luck .	12,58	57	13,55	6	3,7			
—		Bk Ruhlsdorf § ...	—	—	—	—	—			
5,9		Scharfenbrück	—	—	14,02	7	5,9	14		
—		Bk Cliestow §	—	—	—	—	—	11,8		
5,9		Trebbin (Kr Teltow) .	14,09	33	42	7	5,9			
4,1		Thyrow	48	16	15,04	6	4,1			
—		Bk Kerzendorf § ..	—	—	—	—	—			
5,7		Ludwigsfelde	15,12	38	50	8	5,7			
—		Bk Birkengrund ..	—	—	—	—	—			
<u>7,2</u>		Großbeeren	15,59	<u>89</u>	17,28	9	7,2			
<u>15,5</u>				<u>372</u>		62	45,5			

Noch: Leig 5851

1	2	3	4	5	6	7	8	9	10	11
		Großbeeren	15,59	89	17,28					
3,2		Teltow Gbf ▼.....	—	—	36	8	7,0			
—		Osdorf §.....	—	—	—	—	—			
7,0		Abzw Ltw	—	—	47	11	9,6			
0,9		Lichtenrade (Gar) ...	—	—	49	2	1,1			
3,4		Groß Ziethen	—	—	56	7	5,6			
4,1		Schönefeld (Kr Telt)▼	—	—	18,04	8	7,0			
4,1		Abzw Falkenberg .	—	—	09	5	3,9			
1,1		Abzw Teltowkanal- brücke	—	—	11	2	1,1			
4,0		Eichgestell	18,18	14 ⁺	32	7	4,3	60,0		
1,6		Abzw Ostendgestell	—	—	35	3	1,6	47,0		
1,7		Karlshorst	—	—	37	2	1,8			
1,0		Rgo	—	—	39	2	1,5			
1,5		Rgb	42	3	45	3	2,5			
1,0		Rgw	—	—	47	2	2,0	9,0		
2,1		Oga	—	—	52	5	4,0	7,5		
1,7		Berlin Ost Gbf	18,54	—	—	2	1,5			
83,9				389		131	100,0			

Rangierminuten nach Rangierdienststart 2 = 140 Min

Leig 5852 (59,1) Mi, Fr, So

Berlin Ost Gbf—Gar—Großbeeren—Jüterbog

Höchstgeschwindigkeit Osb-Sfb u Gsb-Jü 60 km/h
G 46.16 sonst 40 km/h

Mindestbremsenwert 39

. Last 150 t

1	2	3	4	5	6	7	8	9	10	11
		Berlin Ost Gbf	—	—	1,07					
1,7		Oga	—	—	11	4	2,3			
2,1		Abzw Vnk	—	—	15	4	2,5			
1,4		Rga	—	—	17	2	1,5			
1,0		Rgo	—	—	19	2	1,0			
1,0		Karlshorst	—	—	21	2	1,0			
1,7		Abzw Ostendgestell	—	—	23	2	1,8	32,0		
1,6		Eichgestell	—	—	25	2	1,6	21,0		
4,0		Abzw Teltowkanal- brücke	—	—	32	7	4,3			
1,1		Abzw Falkenberg .	—	—	34	2	1,1			
4,1		Schönefeld (Kr Telt)▼	—	—	39	5	3,9			
4,1		Groß Ziethen	—	—	47	8	6,0			
3,4		Lichtenrade (Gar) ...	—	—	54	7	4,5	28,0		
0,9		Abzw Ltw	—	—	56	2	1,1	21,2		
—		Osdorf §	—	—	—	—	—			
7,0		Teltow Gbf	—	—	2,07	11	9,6			
3,2		Großbeeren	2,15	25	40	8	7,0			
<u>38,3</u>				<u>25</u>		<u>68</u>	<u>49,2</u>			

noch Leig 5852

1	2	3	4	5	6	7	8	9	10	11
		Großbeeren	2,15	25	2,40					
—		Bk Birkengrund ..	—	—	—	—	—			
7,2		Ludwigsfelde	48	40	3,28	8	7,2			
—		Bk Kerzendorf § ..	—	—	—	—	—			
5,7		Thyrow	3,36	35	4,11	8	5,7			
4,1		Trebbin (Kr Teltow) .	4,17	54	5,11	6	4,1			
—		Bk Cliestow §	—	—	—	—	—			
5,9		Scharfenbrück	—	—	19	8	5,9	15		
—		Bk Ruhlsdorf	—	—	—	—	—	11,8		
5,9		Woltersdorf b Luck ..	5,26	54	6,20	7	5,9			
3,7		Luckenwalde	6,26	104	8,10	6	3,7			
—		Bk Schemelsberg §	—	—	—	—	—			
5,0		Forst Zinna	8,17	29	46	7	5,0			
3,8		Grüna-Klst Zinna ...	52	37	9,29	6	3,8			
4,2		Jüterbog	9,36	—	—	7	4,2			
83,8				378		131	94,7			

Rangierminuten nach Rangierdienststart 2=140 Min

**Stralsund—Pasewalk—Angermünde—Rüdnitz—Bln-Karow—
SAR—Jüterbog—Leipzig M Th Bf**

Höchstgeschwindigkeit Kar-Sgl 50 km/h

G 56.15 (52)

Sgl-Eg 40 km/h

Sonst 60 km/h

Last 800 t

Mindestbrems Hundertstel 42

			De 5024 (50,3) B				
1	2	3	4	6	4	6	8
		Stralsund	—	2,47			
		Angermünde	6,44	7,10			
		Eberswalde	7,51	9,03			
		Rüdnitz	—	36			
		Bln-Karow ▼	—	10,23			
1,6		Abzw Kao	—	26			2,5
4,5		Wartenberg	—	32			5,8
3,9		Abzw Sgn	—	37			4,7
1,0		Springpfuhl	—	39			1,2
0,6		Abzw Sgo	—	41			1,0
1,9		Abzw Abs	—	44			2,8
2,6		Biesenhorst	—	49			3,9
2,1		Abzw Egn	—	52			3,6
1,1		Eichgestell	—	53,5			1,2
		▼					
4,0		Abzw Teltowkanalbr .	—	11,01			5,5
1,1		Abzw Falkenberg	—	04			1,2
4,1		Schönefeld (Kr Telt) ▼.	—	11			4,5
4,3		Waßmannsdorf	—	16			4,7
3,3		Abzw Glasower Damm	—	20			3,6
3,7		Diedersdorf	—	25			3,7
6,0		Abzw Genshagen Ost	—	33			6,5
4,0		Ludwigsfelde	11,38	56			4,2
—		Bk Kerzendorf §	—	—			—
5,7		Thyrow	—	12,05			5,7
4,1		Trebbin (Kr Teltow) ...	—	10			4,0
—		Bk Cliestow §	—	—			—
5,9		Scharfenbrück	12,18	25			6,9
—		Bk Ruhlsdorf §	—	—			—
5,9		Woltersdorf b Luck	—	33			5,9
3,7		Luckenwalde	—	38			4,2
—		Bk Schemelsberg § ..	—	—			—
5,0		Forst Zinna	45	51			6,0
3,8		Grüna-Klst Zinna	—	58			4,2
4,2		Jüterbog	13,06	13,31			6,5
88,1		Leipzig M Th Bf	17,13	—			

Von Ludwigsfelde gleicher Plan wie De 25024

Berlin-Rummelsburg—SAR—Jüterbog—Leipzig M Th Bf

Höchstgeschwindigkeit 60 km/h

Gt 46.16

Last 800 t

Mindestbrems Hundertstel 42

			De 25024 (50,1)				
1	2	3	4	6	4	6	8
		Bln-Rummelsburg	—	9,33			、
1,0		Karlshorst	—	40			1,0
1,7		Abzw Ostendgestell ..	—	42			1,8
1,6		Eichgestell	—	44			1,6
4,0		▼ Abzw Teltowkanal- brücke	—	51			5,5
1,1		Abzw Falkenberg	—	53			1,2
4,1		Schönefeld (Kr Telt) ▼...	9,59	10,40			4,5
4,3		Waßmannsdorf	—	47			5,4
3,3		Abzw Glasower Damm	—	51			4,0
3,4		Diedersdorf	—	56			3,7
6,0		Abzw Genshagen Ost	—	11,03			6,5
7,2		Ludwigsfelde	11,08	56			4,2
—		Bk Kerzendorf §	—	—			—
5,7		Thyrow	—	12,05			5,7
4,1		Trebbin (Kr Teltow) ...	—	10			4,0
—		Bk Cliestow §	—	—			—
5,9		Scharfenbrück	12,18	25			6,9
—		Bk Ruhlsdorf	—	—			—
5,9		Woltersdorf b Luck	—	33			5,9
3,7		Luckenwalde	—	38			4,2
—		Bk Schemelsberg § ..	—	—			—
5,0		Forst Zinna	45	51			6,0
3,8		Grüna-Klst Zinna	—	58			4,2
4,2		Jüterbog	13,06	13,31			6,5
76,0		Leipzig M Th Bf	17,13	—			

Von Ludwigsfelde gleicher Plan wie De 5024 B

Halle (S) Pbf—Jüterbog—Ludwigsfelde—SAR—Bln-Ostgüterbahnhof

Höchstgeschwindigkeit 60 km/h

G 56.15 (52)

Rgo-Osg 40 km/h

Last 400 t

Mindestbrems Hundertstel 42

			De 5027 (50,1)				
1	2	3	4	6	4	6	8
		Halle (S) Pbf.....	—	1,20			5,6
		Jüterbog	4,05	4,34			4,6
4,2		Grüna-Klst Zinna	—	42			—
3,8		Forst Zinna	—	46			6,0
—		Bk Schemelsberg § ..	—	—			4,5
5,0		Luckenwalde	—	51			—
3,7		Woltersdorf b Luck	—	54,5			7,1
—		Bk Ruhlsdorf §	—	—			—
5,9		Scharfenbrück	—	5,00			7,0
—		Bk Cliestow §	—	—			4,9
5,9		Trebbin (Kr Teltow) ...	—	06			—
4,1		Thyrow	—	10			4,8
—		Bk Kerzendorf §	—	—			6,5
5,7		Ludwigsfelde	5,16	44			3,7
4,5		Abzw Genshagen Ost	—	51			4,3
6,0		Diedersdorf	—	57			5,0
3,4		Abzw Glasower Damm	—	6,00,5			4,2
3,3		Waßmannsdorf	—	04			1,5
4,3		Schönefeld (Kr Tlo) ▼ ..	—	08			5,3
4,1		Abzw Falkenberg	—	12			1,4
1,1		Abzw Teltowkanalbr .	—	14			1,8
4,3		▼ Eichgestell	—	20			1,5
1,6		Abzw Ostendgestell ..	—	22			2,5
1,7		Karlshorst	—	24			2,5
1,0		Rgo	—	26			4,0
1,5		Rgb	6,29	35			2,0
1,0		Rgw	—	38			
2,1		Oga	—	43			
1,7		Berlin Ost Gbf	6,45	—			
79,9							

**Dresden Nst Gbf —Doberlug —Wünsdorf —SAR—
Bln-Karow —Rüdnitz —Angermünde —Pasewalk —Stralsund —Saßnitz**

Höchstgeschwindigkeit Eg-Sgl 40 km/h

G 58.15 (52) Sgl-Kar 50 km/h

sonst 60 km/h

Last 800 t

Mindestbremsleistung 42

		□ De 5033 (50,1)					
1	2	3	4	6	4	6	8
		Dresden Nst Gbf.	—	4,04			
		Elsterwerda		5,39			
		Doberlug	6,05	7,28			
		Wünsdorf (Kr Telt)	—	9,15			
6,3		Zossen	9,24	50			8,6
2,1		Dabendorf Hp	—	55			3,0
—		Bk Prahmsdorf §	—	—			—
6,4		Rangsdorf	10,04	10,08			7,7
3,7		Dahlewitz Hp	—	15			4,5
1,2		Abzw Blankenfelde ...	—	16,5			1,4
1,6		Abzw Glasower Damm	—	18,5			1,4
3,3		Waßmannsdorf	—	23			3,6
4,3		Schönefeld (Kr Telt) ▼ ..	28	42			4,7
4,1		Abzw Falkenberg	—	48,5			4,5
1,1		Abzw Teltowkanalbrücke .	—	50			1,2
4,0		▼ Eichgestell	—	57,5			5,5
1,1		Abzw Egn	—	59			1,2
2,1		Biesenhorst	—	11,03			3,6
2,6		Abzw Abs	—	07,5			3,9
1,9		Abzw Sgo	—	10			2,8
0,6		Springpfuhl	—	12			1,0
1,0		Abzw Sgn	—	14			1,2
3,9		Wartenberg	—	19			4,7
4,5		Abzw Kao	—	25			5,8
1,6		Bln-Karow ▼	—	11,28			2,3
57,4							
		Weiter nach Heft 7b					
		Rüdnitz	—	12,15			
		Eberswalde	12,35	13,17			
		Angermünde	13,50	14,35			
		Stralsund	19,49	—			

**Saßnitz — Stralsund — Pasewalk — Angermünde — Rüdnitz — Bln-Karow —
SAR — Wünsdorf — Elsterwerda — Dresden-Nst Gbf**

Höchstgeschwindigkeit Kar-Sgl 50 km/h
 G 56.15 (52) Sgl-Eg 40 km/h
 Sonst 60 km/h Last 800 t Mindestbrems Hundertstel 42

			□ De 5034 (50,1)				
1	2	3	4	6	4	6	8
		Stralsund	—	23,56			
		Angermünde	4,59	5,42			
		Eberswalde	6,13	7,09			
		Rüdnitz	—	7,32			
		Bln-Karow ▼	—	8,33			
1,6		Abzw Kao	—	36			2,5
4,5		Wartenberg	—	42			5,8
3,9		Abzw Sgn	—	47			4,7
1,0		Springpfuhl	—	48,5			1,2
0,6		Abzw Sgo	—	50			1,0
1,9		Abzw Abs	—	52,5			2,8
2,6		Biesenhorst	—	57			3,9
2,1		Abzw Egn	—	9,00			3,6
1,1		Eichgestell	—	01,5			1,2
		▼					
4,0		Abzw Teltowkanalbrücke	—	08,5			5,5
1,1		Abzw Falkenberg	—	10,5			1,2
4,1		Schönefeld (Kr Telt) ▼	9,16	28			4,5
4,3		Waßmannsdorf	—	35			4,7
3,3		Abzw Glasower Damm	—	39			3,6
1,6		Abzw Blankenfelde	—	41			1,4
1,2		Dahlewitz Hp	—	42,5			1,4
3,7		Rangsdorf	47	10,05			4,6
—		Bk Prahmsdorf §	—	—			—
6,4		Dabendorf Hp	—	12			8,1
2,1		Zossen	10,15	33			2,8
6,3		Wünsdorf (Kr Telt)	—	10,43			9,2
57,4		Doberlug	12,04	13,04			
		Elsterwerda	13,30	13,55			
		Dresden-Nst Gbf	15,22	—			

Güsten → Wiesenburg — Seddin Vbf — SAR — Berlin-Rummelsburg — Stalinallee

Höchstgeschwindigkeit Sed — Eg 60 km/h

G 56.15 (52)

sonst 40 km/h

Last 800 t

Mindestbremsenwert 35

			De 5123 (50,3) B				
1	2	3	4	6	4	6	8
		Wiesenburg	—	23,40			
		Seddin Vbf ▼	0,57	2,30			
4,1		Michendorf	—	37			4,8
—		Bk Langerwisch § ...	—	—			—
7,8		Bk Saarmund	—	47			8,0
4,5		Ahrensdorf	—	52			4,7
4,3		Genshagener Heide	—	57			4,2
1,8		Abzw. Genshagen Ost	—	59			1,7
6,0		Diedersdorf	—	3,06			6,0
3,4		Abzw Glasower Damm	—	10			3,5
3,3		Waßmannsdorf	—	14			3,2
4,3		Schönefeld (Kr Telt) ▼ ..	—	19			4,5
4,1		Abzw Falkenberg	—	23			3,9
1,1		Abzw Teltowkanalbrücke .	—	25			1,1
4,0		▼ Eichgestell	—	32			4,3
1,6		Abzw Ostendgestell ..	—	34			1,6
1,7		Karlshorst	—	37			1,8
1,0		Rgo	—	39			1,5
1,5		Rgb	—	42			2,5
2,2		Abzw Gablung	—	47			3,9
1,1		Stalinallee ▼	3,51	—			2,1
57,8							

**Köthen—Dessau—Wittenberg—Jüterbog—Zossen—SAR—
Rummelsburg—Stalinallee**

Höchstgeschwindigkeit Rgb-Slg 40 km/h
G 56.15 (52) sonst 60 km

Last 800 t

Mindestbrems-hundertstel 39

			De 5127 (50,3) B				
1	2	3	4	6	4	6	8
		Wittenberg	0,28	1,03			
		Jüterbog	1,50	2,15			
6,4		Werder (b Jüterb)	—	26			8,0
4,2		Kolzenburg	—	32			5,1
4,1		Jänickendorf	—	38			5,0
6,9		Schönefeld (Kr Jü)	—	48			8,3
3,5		Kummersdorf Kr Tlo) ..	—	54			4,2
5,6		Sperenberg (Kr Tlo) ...	—	3,03			5,7
2,4		Rehagen-Klausdorf	—	07			2,9
		▼					
2,7		Mellensee-Saalow	—	12			3,3
4,6		Zossen	3,20	4,03			5,8
2,1		Dabendorf Hp	—	08			3,0
—		Bk Prahmsdorf §	—	—			—
6,4		Rangsdorf	—	16			6,7
3,7		Dahlewitz Hp	—	21			3,5
1,2		Abzw Blankenfelde ..	—	23			1,4
1,6		Abzw Glasower Damm ..	—	25			1,4
3,3		Waßmannsdorf	—	29			3,0
4,3		Schönefeld (Kr Telt)▼ ..	—	34			3,7
4,1		Abzw Falkenberg	—	38			3,5
1,1		Abzw Teltowkanalbr .	—	40			1,2
		▼					
4,0		Eichgestell	—	48			5,5
1,6		Abzw Ostendgestell ..	—	50			1,6
1,7		Karlshorst	—	53			1,8
1,0		Rgo	—	55			1,5
1,5		Rgb	—	58			2,5
2,2		Abzw Gablung	—	5,03			3,9
1,1		Stalinallee	5,07	—			2,1
		81,3					

De 5139 (50,3) B
Dresden Nst Gbf—Elsterwerda—Doberlug—Wünsdorf—Zossen—
SAR—Berlin Ost Gbf

Höchstgeschwindigkeit Wü-Abla 55 km/h
 Gt 46.16 Sfb—Osg 60 km/h sonst 50 km/h

Mindestbrems-hundertstel 39

Last 500 t

1	2	3	4	6	4	6	8
		Dresden Nst Gbf	—	22,02			
		Elsterwerda	23,10	23,49			
		Doberlug	—	0,16			
		Wünsdorf (Kr Telt)	—	1,40			
6,3		Zossen	1,49	2,23			7,6
2,1		Dabendorf Hp	—	28			3,0
—		Bk Prahmsdorf §	—	—			—
6,4		Rangsdorf	—	36			6,7
3,7		Dahlewitz Hp	—	41			4,5
1,2		Abzw Blankenfelde ..	—	43			1,4
1,2		Abzw Glasower ..					
		Damm	—	45			1,4
3,3		Waßmannsdorf	—	49			4,0
4,3		Schönefeld (Kr Telt) ▼ ..	—	54			4,4
4,1		Abzw Falkenberg ...	—	58			3,9
1,1		Abzw Teltowkanal- brücke	—	3,00			1,1
4,0		Eichgestell	—	06			4,3
1,6		Abzw Ostendgestell ..	—	08			1,6
1,7		Karlshorst	—	10			1,8
1,0		Rgo	—	12			1,5
1,5		Rgb	3,15	20			2,0
1,0		Rgw	—	23			2,0
2,1		Oga	—	28			4,0
1,7		Berlin Ost Gbf	3,30	—			1,5
48,3							

Angermünde — Rüdnitz — Bln-Karow — SAR — Seddin Vbf

Höchstgeschwindigkeit 50 km/h

G 56.15 (52) Sgl-Eg 40 km/h

Last 1200 t

Mindestbremsenwert 33

			□ Dg 6252 (60,1)		□ Dg 6254 (60,1)		
1	2	3	4	6	4	6	8
		Angermünde	—	11,21	—	23,19	
		Eberswalde	12,20	13,10	23,57	0,32	
		Rüdnitz	—	13,40	—	1,02	
		Bln-Karow ▼	—	14,56	—	2,20	
1,6		Abzw Kao	—	59	—	23	2,0
4,5		Wartenberg	15,07	15,20	—	30	5,2
3,9		Abzw Sgn	—	28	—	36	5,4
1,0		Springpfuhl	31	55	—	38	1,2
0,6		Abzw Sgo	—	59	—	40	0,8
1,9		Abzw Abs	—	16,02	—	44	2,7
2,6		Biesenhorst	—	07	—	48	3,0
2,1		Abzw Egn	—	11	—	53	3,1
1,1		Eichgestell	—	13	—	55	1,4
		▼					
4,0		Abzw Teltowkanalbrücke .	—	20	—	3,03	4,8
1,1		Abzw Falkenberg	—	22	—	05	1,5
4,1		Schönefeld (Kr Telt) ▼ .	16,28	31	—	10	4,2
4,3		Waßmannsdorf	—	39	—	17	5,4
3,3		Abzw Glasower Damm	—	43	—	21	4,0
3,4		Diedersdorf	49	17,15	—	26	4,1
6,0		Abzw Genshagen Ost.	—	25	—	35	7,0
1,8		Genshagener Heide	—	28	—	38	2,4
4,3		Ahrendorf	—	34	—	44	5,2
4,5		Bk Saarmund	—	41	—	51	5,3
—		Bk Langerwisch § ...	—	—	—	—	—
7,8		Michendorf	—	52	—	4,03	9,8
4,1		Seddin Vbf ▼	18,00	—	4,11	—	6,6
68,0							

Seddin Vbf — SAR — Bln-Karow — Rüdnitz — Angermünde

Höchstgeschwindigkeit 50 km/h

G 56.15 (52) Sgl-Eg 40 km/h

Last 1200 t

Mindestbremsenwertstel 33

			□ Dg 6253 (60,1)		Dg 6255 (60,1)		
1	2	3	4	6	4	6	8
		Seddin Vbf ▼	—	7,00	—	18,40	
4,1		Michendorf	—	10	—	50	5,7
—		Bk Langerwisch § ...	—	—	—	—	—
7,8		Bk Saarmund	—	22	—	19,02	9,5
4,5		Ahrensdorf	—	28	—	08	5,3
4,3		Genshagener Heide	—	34	—	14	5,2
1,8		Abzw Genshagen Ost.	—	37	—	17	2,4
6,0		Diedersdorf	—	45	—	25	7,0
3,4		Abzw Glasower Damm	—	50	—	30	4,1
3,3		Waßmannsdorf	—	54	—	34	4,0
4,3		Schönefeld (Kr Telt) ▼ .	—	8,00	—	40	5,4
4,1		Abzw Falkenberg	—	05	—	45	4,2
1,1		Abzw Teltowkanalbrücke..	—	07	—	47	1,5
		▼					
4,0		Eichgestell	—	14	—	54	5,3
1,1		Abzw Egn	—	16	—	56	1,4
2,1		Biesenhorst	—	20	—	20,00	3,1
2,6		Abzw Abs	—	25	—	05	3,0
1,9		Abzw Sgo	—	28	—	08	2,7
0,6		Springpfuhl	—	30	—	10	1,6
1,0		Abzw Sgn	—	32	—	12	1,2
3,9		Wartenberg	8,38	58	20,19	28	5,4
4,5		Abzw Kao	—	9,06	—	36	5,2
1,6		Bln-Karow ▼	9,09	40	20,39	48	2,0
68,0							
		Weiter Heft 7b					
		Rüdnitz	—	10,54	—	21,46	
		Eberswalde	11,22	12,00	22,18	23,13	
		Angermünde	12,50	—	0,04	—	

Seddin Vbf — SAR — Fürstenwalde (Spree) — Frankfurt (O)Höchstgeschwindigkeit 55 km/h
G 56.15 (52)

Last 1000 t

Mindestbremshundertstel 33

			Dg 6451 B (60,3)		□ Dg 6453 (60,1)		
1	2	3	4	6	4	6	8
		Seddin Vbf ▼	—	4,27	—	13,24	
4,1		Michendorf	—	37	—	34	5,9
7,8		Bk Langerwisch § ...	—	—	—	—	—
—		Bk Saarmund	—	49	—	46	8,6
4,5		Ahrensdorf	—	55	—	52	4,9
4,3		Genshagener Heide	—	5,01	—	58	4,6
1,8		Abzw Genshagen Ost	—	04	—	14,01	2,0
6,0		Diedersdorf	—	12	—	09	6,5
3,4		Abzw Glasower Damm	—	17	—	14	3,7
3,3		Waßmannsdorf	—	21	—	18	3,6
4,3		Schönefeld (Kr Telt) ▼ ..	—	27	—	24	4,7
4,1		Abzw Falkenberg	—	32	—	29	4,5
1,1		Abzw Teltowkanalbrücke .	—	34	—	31	1,2
4,0		Eichgestell	—	41	—	38	5,5
1,5		Abzw Stadtforst	—	44	—	41	1,9
1,6		Berlin-Köpenick	—	5,47	—	14,44	1,8
51,8							
		Weiter nach Heft 2b					
		Frankfurt (Oder)	8,27	—	17,44	—	

Frankfurt (O) — Fürstenwalde (Spree) — SAR — Seddin Vbf

Höchstgeschwindigkeit 55 km/h
G 56.15 (52)

Last 1000 t

Mindestbremsleistung 33

			□ Dg 6452 (60,1)		□ Dg 6454 (60,1)		
1	2	3	4	6	4	6	8
		Frankfurt (Oder)	—	7,07	—	13,26	
		Berlin-Köpenick	—	9,48	—	16,21	
1,6		Abzw Stadtforst	—	51	—	24	2,0
1,5		Eichgestell	—	54	—	27	1,9
4,0		▼ Abzw Teltowkanalbrücke	—	10,01	—	35	5,5
1,1		Abzw Falkenberg	—	03	—	38	1,2
4,1		Schönefeld (Kr Telt) ▼	—	08	—	43	4,5
4,3		Waßmannsdorf	—	14	—	48	4,7
3,3		Abzw Glasower Damm	—	18	—	52	3,6
3,4		Diedersdorf	10,24	+ 30	—	56	3,7
6,0		Abzw Genshagen Ost	—	40	—	17,04	6,5
1,8		Genshagener Heide	—	43	17,08	+ 12	2,0
4,3		Ahrensdorf	—	49	—	20	4,6
4,5		Bk Saarmund	—	55	—	26	4,9
—		Bk Langerwisch §	—	—	—	—	—
7,8		Michendorf	—	11,07	—	38	8,6
4,1		Seddin Vbf ▼	11,15	—	17,46	—	4,8
51,8							

Seddin Vbf—SAR—Fürstenwalde (Spree)—Frankfurt (O)

Höchstgeschwindigkeit 55 km/h G 56.15 (52)		Last 1000 t		Mindestbremsleistung 33			
		□ Dg 6455 (60,1)					
1	2	3	4	6	4	6	8
		Seddin Vbf ▼	—	21,20			
4,1		Michendorf	—	30			5,9
—		Bk Langerwisch § ...	—	—			—
7,8		Bk Saarmund	—	42			8,6
4,5		Ahrensdorf	—	48			4,9
4,3		Genshagener Heide	—	54			4,6
1,8		Abzw Genshagen Ost	—	57			2,0
6,0		Diedersdorf	—	22,05			6,5
3,4		Abzw Glasower Damm	—	10			3,7
3,3		Waßmannsdorf	—	14			3,6
4,3		Schönefeld (Kr Telt) ▼ ..	22,20	35			4,7
4,1		Abzw Falkenberg	—	42			4,5
1,1		Abzw Teltowkanal- brücke	—	44			1,2
4,0		▼ Eichgestell	—	51			5,5
1,5		▼ Abzw Stadtforst	—	54			1,9
1,6		Berlin-Köpenick	—	22,57			1,8
51,8							
		Weiter nach Heft 2b					
		Frankfurt (Oder)	1,40	—			

Frankfurt (O)—Fürstenwalde (Spree)—SAR—Seddin Vbf

Höchstgeschwindigkeit 55 km/h
G 56.15 (52)

Last 1000 t

Mindestbremsleistung 33

			□ Dg 6456 (60,1)				
1	2	3	5	6	4	6	8
		Frankfurt (Oder)	—	19,45			
		Berlin-Köpenick	—	22,40			
1,6		Abzw Stadtfurst	—	43			2,0
1,5		▼ Eichgestell	—	46			1,9
4,0		▼ Abzw Teltowkanal- brücke	—	54			5,5
1,1		Abzw Falkenberg	—	57			1,2
4,1		Schönefeld (Kr Telt) ▼..	—	23,04			4,5
4,3		Waßmannsdorf	—	10			4,7
3,3		Abzw Glasower Damm	—	14			3,6
3,4		Diedersdorf	—	19			3,7
6,0		Abzw Genshagen Ost	—	27			6,5
1,8		Genshagener Heide	—	30			2,0
4,3		Ahrens Dorf	—	36			4,6
4,5		Bk Saarmund	—	42			4,9
—		Bk Langerwisch § ...	—	—			—
7,8		Michendorf	—	54			8,6
4,1		Seddin Vbf ▼	0,02	—			4,8
<u>51,8</u>							

Halle (S) — Jüterbog — Großbeeren — Güteraußenring — Bln-Schönevide

Höchstgeschwindigkeit Jü-Gsb 55 km/h

G 56.15 (52) Sfb-Swv 50 km/h

Gsb-Sfb 40 km/h

Last 1400 t

Mindestbremsleistung 36

			□ Dg 6801 (60,1)		6803 B (60,3)		
1	2	3	4	6	4	6	8
		Halle (S)	—	0,02	—	2,42	
		Jüterbog	—	3,05	5,35	5,39	
4,2		Grüna-Klst Zinna	—	11	48	52	5,6
3,8		Forst Zinna	—	16	—	58	4,6
		Bk Schemelsberg § ..	—	—	—	—	—
5,0		Luckenwalde	—	23	—	6,05	6,0
3,7		Woltersdorf b Luck	—	28	—	10	4,5
		Bk Ruhlsdorf §	—	—	—	—	—
5,9		Scharfenbrück	3,36	42	—	17	7,1
		Bk Cliestow §	—	—	—	—	—
5,9		Trebbin (Kr Teltow) ...	—	52	—	24	7,0
4,1		Thyrow	—	58	6,30	36	4,9
		Bk Kerzendorf §	—	—	—	—	—
5,7		Ludwigsfelde	—	4,05	46	7,10	6,8
		Bk Birkengrund § ...	—	—	—	—	—
7,2		Großbeeren	4,15	57	7,22	8,25	8,6
3,2		Teltow Gbf	—	5,06	—	34	7,0
		Osdorf §	—	—	—	—	—
7,0		Abzw Ltw	—	20	—	46	10,6
0,9		Lichtenrade (Gar)	—	23	8,49	9,06	1,1
3,4		Groß-Ziethen	—	32	—	16	5,0
4,1		Schönefeld (Kr Telt) ▼ .	—	43	—	25	6,3
4,1		Abzw Falkenberg	—	49	—	30	4,2
1,3		Abzw Kanne	—	53	—	33	1,2
1,6		Abzw Swad	—	56	—	36	1,7
1,7		Bln-Schönnew Vbf	6,01	—	9,41	—	2,7

Bln-Schönevide — SAR — Zossen — Jüterbog — Halle (S)

Höchstgeschwindigkeit Abta-Zo 55 km/h

G 56.15 (52)

sonst 50 km/h

Last 1000 t

Mindestbremsleistung 36

			□ Dg 6802 (60,1)		□ Dg 6806 (60,1)		
1	2	3	4	6	4	6	8
		Bln-Schönnew Vbf	—	11,38	—	22,53	—
1,7		Abzw Swad	—	45	—	23,00	3,6
2,6		▼ Abzw Falkenberg	—	52	—	07	3,2
3,9		Schönefeld (Kr Telt) ▼	—	57	—	12	4,2
4,5		Waßmannsdorf	—	12,03	—	18	5,4
3,2		Abzw Glasower Damm	—	07	—	22	4,0
1,2		Abzw Blankenfelde	—	10	—	24	1,4
1,2		Dahlewitz Hp	—	13	—	26	1,4
3,7		Rangsdorf	12,20	27	—	31	4,6
—		Bk Prahmsdorf§	—	—	—	—	—
6,4		Dabendorf Hp	—	36	—	39	8,1
2,1		Zossen ▼	39	13,35	23,42	0,42	2,8
4,6		Mellensee-Saalow	—	44	—	51	5,6
2,7		Rehagen-Klausdorf	—	48	—	55	3,3
2,4		Sperenberg (Kr Tlo)	—	52	—	59	2,9
5,6		Kummersdorf (Kr Tlo) ▼	—	14,00	1,08	1,30	6,7
3,5		Schönefeld (Kr Jü) ▼	—	06	—	38	4,2
6,9		▼ Jänickendorf	—	16	—	48	8,3
4,1		Kolzenburg	—	22	—	54	5,0
4,2		Werder (b Jüterbog)	14,29	44	—	2,00	5,1
6,4		▼ Jüterbog	14,58	15,26	—	2,12	8,0
70,9		Halle (S)	18,03	—	4,39	—	

**Halle (S)—Jüterbog—Zossen—Mittenwalde (Mark) Ost—
Königs Wusterhausen—Bln-Schöneweide**

Höchstgeschwindigkeit Zo-Kw 35 km/h
G 56.15 (52) sonst 50 km/h

Last 1400 t

Mindestbremsleistung 36

			□ Dg 6805 (60,1)		Dg 6809 (60,1)		
1	2	3	4	6	4	6	8
		Halle (S).....	—	10,55	—	16,46	
		Jüterbog	14,12	15,00	19,54	20,14	
6,4		▼ Werder (b Jüterb)	—	11	—	27	8,0
4,2		Kolzenburg	—	17	—	33	5,1
4,1		Jänickendorf	—	23	20,40	48	5,0
6,9		Schönefeld (Kr Jü) ▼ ..	—	33	—	58	8,3
3,5		Kummersdorf (Kr Tlo) ▼	15,40	45	—	21,04	4,2
5,6		Sperenberg (Kr Tlo) ...	—	55	—	13	6,7
2,4		Rehagen-Klausdorf	—	59	21,18	34	2,9
2,7		Mellensee-Saalow	—	16,03	—	40	3,3
4,6		Zossen	16,10	17,03	47	22,43	5,8
1,8		Abzw Zoa	—	07	—	47	2,5
6,2		▼ Schöneicher Plan	17,20	57	—	23,00	10,9
2,4		Abzw Sepa	—	18,05	—	07	4,1
0,6		Mittenwalde(Mark)Ost) .	—	07	—	09	1,0
4,7		Schenkendorf	—	18	—	20	8,1
3,5		Königs Wusterhausen ..	—	28	23,30	23,51	6,5
59,6							
		Weiter nach Heft 9b					
		Bln-Schöneweide	19,33	—	0,28	—	—

Halle (S) — Jüterbog — Ludwigsfelde — SAR — Bln-Karow — Rüdnitz — Angermünde

Höchstgeschwindigkeit Jü—Lf 55 km/h

G 56.15 (52) Lf—Eg 50 km/h

Last 1400 t

Mindestbremsbundertstel 36

Eg—Sgl 40 km/h

			□ Dg 6811 (60,1)		Dg 6813 (60,1)		
1	2	3	4	6	4	6	8
		Halle (S).....	—	0,53	—	9,06	
		Jüterbog	—	3,49	—	12,08	
4,2		Grüna-Klst Zinna	—	55	—	14	5,6
3,8		Forst Zinna	—	4,01	—	19	4,6
—		Bk Schemelsberg § ..	—	—	—	—	—
5,0		Luckenwalde	4,08	19	—	25	6,0
3,7		Woltersdorf b Luck	—	26	12,30	45	4,5
—		Bk Ruhlsdorf §	—	—	—	—	—
5,9		Scharfenbrück	—	34	—	54	7,1
—		Bk Cliestow §	—	—	—	—	—
5,9		Trebbin (Kr Teltow) ...	—	42	—	13,01	7,0
4,1		Thyrow	—	47	—	06	4,9
—		Bk Kerzendorf §	—	—	—	—	—
5,7		Ludwigsfelde	56	5,22	13,14	14,06	6,8
4,5		Abzw Genshagen Ost.	—	30	—	14	4,8
6,0		Diedersdorf	—	38	14,23	26	7,0
3,4		Abzw Glasower Damm	—	43	—	33	4,1
3,3		Waßmannsdorf	—	47	—	37	4,0
4,3		Schönefeld (Kr Telt) ▼ .	—	54	—	43	5,4
59,8							

			□ Dg 6811 (60,1)		Dg 6813 (60,1)		
1	2	3	4	6	4	6	8
		Schönefeld (Kr Telt) ▼	—	5,54	—	14,43	
4,1		Abzw Falkenberg	—	6,01	—	50	4,2
1,1		Abzw Teltowkanalbrücke .	—	04	—	52	1,5
4,0		Eichgestell	6,12	46	15,00	15,28	5,3
1,1		Abzw Egn	—	50	—	32	1,4
2,1		Biesenhorst	55	7,25	—	36	3,1
2,6		Abzw Abs	—	31	—	41	3,0
1,9		Abzw Sgo	—	34	—	44	2,7
0,6		Springpfuhl	—	36	—	46	1,6
1,0		Abzw Sgn	—	38	—	48	1,2
3,9		Wartenberg	—	44	—	54	5,4
4,5		Abzw Kao	—	50	—	16,00	5,2
1,6		Bln-Karow ▼	7,53	57	—	03	2,0
88,3							
		Weiter nach Heft 7b					
		Rüdnitz	—	9,06	—	17,25	
		Eberswalde	9,29	10,25	18,18	20,06	
		Angermünde	11,05	—	21,00	—	

**Halle (S)—Jüterbog—Ludwigsfelde—SAR—Bln-Karow—Rüdnitz—
Angermünde**

Höchstgeschwindigkeit Jü-Lf 55 km/h

G 56.15 (52)

Lf-Eg 50 km/h

Last 1400 t

Mindestbremsenwertstel 36

Eg-Sgl 40 km/h

			□ Dg 6815 (60,1)		Dg 6817 (60,1)		
1	2	3	4	6	4	6	8
		Halle (S).....	—	15,52	—	21,21	
		Jüterbog	—	18,43	—	0,00	
4,2		Grüna-Klst Zinna	—	49	—	06	5,6
3,8		Forst Zinna	18,55	19,29	—	11	4,6
—		Bk Schemelsberg § ..	—	—	—	—	—
5,0		Luckenwalde	—	38	—	18	6,0
3,7		Woltersdorf b Luck	19,44	52	—	23	4,5
—		Bk Ruhlsdorf §	—	—	—	—	—
5,9		Scharfenbrück	—	20,01	0,32	37	7,1
—		Bk Cliestow §	—	—	—	—	—
5,9		Trebbin (Kr Teltow) ...	20,08	15	47	55	7,0
4,1		Thyrow	—	24	1,02	1,13	4,9
—		Bk Kerzendorf §	—	—	—	—	—
5,7		Ludwigsfelde	38	55	23	58	6,8
4,5		Abzw Genshagen Ost	—	21,03	—	2,06	4,8
6,0		Diedersdorf	—	11	—	14	7,0
3,4		Abzw Glasower Damm	—	16	—	19	4,1
3,3		Waßmannsdorf	—	20	—	23	4,0
4,3		Schönefeld (Kr Telt) ▼ .	21,26	48	—	29	5,4
59,8							

			□ Dg 6815 (60,1)		Dg 6817 (60,1)		
1	2	3	4	6	4	6	8
		Schönefeld (Kr Telt) ▼	21,26	21,48	—	2,29	
4,1		Abzw Falkenberg	—	55	—	34	4,2
1,1		Abzw Teltowkanal-					
		brücke	—	57	—	36	1,5
4,0		▼ Eichgestell	—	22,04	2,45	3,19	5,3
1,1		Abzw Egn	—	06	—	23	1,4
2,1		Biesenhorst	—	10	—	27	3,1
2,6		Abzw Abs	—	15	—	32	3,0
1,9		Abzw Sgo	—	18	—	35	2,7
0,6		Springpfuhl	—	20	—	37	1,6
1,0		Abzw Sgn	—	22	—	39	1,2
3,9		Wartenberg	—	29	—	45	5,4
4,5		Abzw Kao	—	36	—	51	5,2
1,6		Bln-Karow ▼	—	39	—	54	2,0
88,3							
		Weiter nach Heft 7b					
		Rüdnitz	—	0,13	4,58	5,20	
		Eberswalde	0,59	1,52	5,56	6,45	
		Angermünde	2,32	—	7,38	—	

Leipzig Schönefeld — Jüterbog — Großbeeren — Bln-Tempelhof Vbf — Bln-Grunewald

Höchstgeschwindigkeit Jü—Tfr 55 km/h

G 56.15 (52) Tfr—Gd 40 km/h

Last 1300 t

Mindestbremsenwert 36

			Gag 6857 (67,1)				
1	2	3	4	6	4	6	8
		Leipzig Schönefeld	—	23,31			
		Jüterbog	2,28	2,46			
4,2		Grüna-Klst Zinna	—	54			5,6
3,8		Forst Zinna	—	59			4,6
		Bk Schemelsberg § ..	—	—			—
5,0		Luckenwalde	—	3,06			6,0
3,7		Woltersdorf b Luck	—	11			4,5
—		Bk Ruhlsdorf §	—	—			—
5,9		Scharfenbrück	—	19			7,1
—		Bk Cliestow §	—	—			—
5,9		Trebbin (Kr Teltow) ...	—	27			7,0
4,1		Thyrow	3,33	40			4,9
—		Bk Kerzendorf §	—	—			—
5,7		Ludwigfelde	—	50			6,8
7,2		Großbeeren	4,00	5,08			8,8
3,2		Teltow Gbf	—	17			7,0
2,6		Lichterfelde Süd Gbf ..	—	23			4,1
2,4		Bln-Lichterfelde Ost ...	—	29			4,0
2,7		Abzw Tfh ▼	—	34			3,9
1,6		Tempelhof Vbf	5,38	45			2,3
1,9		Abzw Vdp	—	52			4,0
2,1		Berlin-Wilmersdorf	—	57			4,1
2,0		Bk Gas	—	6,01			3,7
1,8		Berlin-Halensee	—	06			3,7
2,2		Berlin-Grunewald	6,12	—			4,3
68,0							

Senftenberg — Brand — Bln-Grünau — SAR — Seddin Vbf — Wustermark Vbf

Höchstgeschwindigkeit 50 km/h
G 56.15 (52)

Last 1500 t

Mindestbremsleistung 33

			Dg 6926 (60,1)		Dg 6928 (60,1)		
1	2	3	4	6	4	6	8
		Senftenberg	—	5,09	—	15,18	
		Lübbenau	7,12	8,09	16,39	16,57	
		Brand	9,19	9,26	—	17,36	
		Königs Wusterhausen ..	10,29	11,40	19,01	20,20	
		Bln Grünau	12,05	12,59	20,45	21,05	
1,5		Abzw Falkenberg	—	13,06	—	12	2,0
4,1		Schönefeld (Kr Telt) ▼ .	—	11	—	18	4,2
4,3		Waßmannsdorf	—	17	—	25	5,4
3,3		Abzw Glasower Damm	—	22	—	30	4,0
3,4		Diedersdorf	—	27	—	36	4,1
6,0		Abzw Genshagen Ost	—	35	—	45	7,0
1,8		Genshagener Heide	—	38	—	48	2,4
4,3		Ahrensdorf	—	44	—	54	5,2
4,5		Bk Saarmund	—	50	—	22,00	5,3
—		Bk Langerwisch § ...	—	—	—	—	—
7,8		Michendorf	—	14,02	—	12	9,8
4,1		Seddin Vbf ▼	14,10	14,18	—	20	6,6
45,1							
		Weiter nach Heft 13b					
		Wustermark Vbf	16,06	—	23,40	—	

**Senftenberg — Brand — Bln-Grünau — Güteraußenring — Bln-Karow —
Oranienburg — Kremmen — Hennigsdorf**

Höchstgeschwindigkeit 50 km/h

G 56.15 (52) Eg-Sgl 40 km/h

Last 1500 t

Mindestbremshundertstel 33

			□ Dg 6934 (60,1)				
1	2	3	4	6	4	6	8
		Senftenberg	—	19,07			
		Lübbenau	20,49	21,38			
		Brand	—	22,15			
		Königs Wusterhausen ..	23,16	0,06			
		Bln-Grünau	0,44	1,30			
2,0		Abzw Teltowkanalbrücke .	—	36			1,5
4,0		Eichgestell	—	44			5,3
1,1		Abzw Egn	—	46			1,4
2,1		Biesenhorst	—	50			3,1
2,6		Abzw Abs	—	55			3,0
1,9		Abzw Sgo	—	58			2,7
0,6		Springpfuhl	—	2,00			1,6
1,0		Abzw Sgn	—	02			1,2
3,9		Wartenberg	—	08			5,4
4,5		Abzw Kao	—	14			5,2
1,6		Bln-Karow▼.....	—	2,18			2,0
<u>25,3</u>							
		Weiter nach Heft 7b					
		Oranienburg	3,40	4,02			
		Hennigsdorf	5,56	—			

Seddin Vbf — SAR — Bln-Schöneweide

Höchstgeschwindigkeit 50 km/h G 56.15 (50)			Last 1000 t		Mindestbremsleistung 33 □ Dg 7453 (60,1)		
1	2	3	4	6	4	6	8
		Seddin Vbf ▼.....			—	6,15	
4,1		Michendorf			—	25	5,7
—		Bk Langerwisch § ...			—	—	—
7,8		Bk Saarmund			—	37	9,5
4,5		Ahrensdorf			—	43	5,3
4,3		Genshagener Heide			—	49	5,2
1,8		Abzw Genshagen Ost.			—	52	2,4
6,0		Diedersdorf			—	7,00	7,0
3,4		Abzw Glasower Damm			—	05	4,1
3,3		Waßmannsdorf.....			—	09	4,0
4,3		Schönefeld (Kr Telt)▼ ..			—	15	5,4
4,1		Abzw Falkenberg			—	20	4,2
1,3		Abzw Kanne			—	23	1,2
1,6		Abzw Swad.			—	26	1,7
1,7		Bln-Schöneweide Vbf ...			7,31	—	2,7
48,2							

Bln-Schönevide —SAR —Seddin VbfHöchstgeschwindigkeit 50 km/h
G 56.15 (52)

Last 1000 t

Mindestbremsbandertstel 33

			□ Dg 7452 (60,1)		Dg 7456 (60,1)		
1	2	3	4	6	4	6	8
		Bln-Schönw Vbf	—	10,01	—	19,38	
1,7		Abzw Swad	—	08	—	45	3,6
2,5		▼ Abzw Falkenberg	—	15	—	53	3,2
4,1		Schönefeld (Kr Telt)▼...	—	20	—	58	4,2
4,3		Waßmannsdorf.....	—	26	—	20,04	5,4
3,3		Abzw Glasower Damm	—	30	—	08	4,0
3,4		Diedersdorf	10,36	43	—	13	4,1
6,0		Abzw Genshagen Ost	—	53	—	21	7,0
1,8		Genshagener Heide	—	57	—	24	2,4
4,3		Ahrensdorf	—	11,03	—	30	5,2
4,5		Bk Saarmund	—	09	—	36	5,3
		Bk Langerwisch § ...	—	—	—	—	—
7,8		Michendorf	—	21	—	48	9,8
4,1		Seddin Vbf ▼	11,29	—	20,56	—	6,6
47,8							

Seddin Vbf — SAR — Bln-Schöneweide

Höchstgeschwindigkeit 50 km/h G 56.15 (52)			Last 1000 t		Mindestbremsleistung 33 Dg 7457 (60,1)		
1	2	3	4	6	4	6	8
		Seddin Vbf ▼			—	14,52	
4,1		Michendorf			—	15,02	5,7
—		Bk Langerwisch § ...			—	—	—
7,8		Bk Saarmund			—	14	9,5
4,5		Ahrensdorf			—	20	5,3
4,3		Genshagener Heide			—	26	5,2
1,8		Abzw Genshagen Ost			—	29	2,4
6,0		Diedersdorf			—	37	7,0
3,4		Abzw Glasower Damm			—	42	4,1
3,3		Waßmannsdorf			—	46	4,0
4,3		Schönefeld (Kr Telt) ▼ .			—	52	5,4
4,1		Abzw Falkenberg....			—	57	4,2
1,3		Abzw Kanne			—	16,00	1,2
1,6		Abzw Swad			—	03	1,7
1,7		Bln-Schöneweide Vbf ...			16,08	—	2,7
48,2							

46

Bln-Schöneweide — SAR — Seddin Vbf

Höchstgeschwindigkeit 50 km/h

G 56.15 (52)

Last 1000 t

Mindestbremsenwertstel 33

			□ Dg 7458 (60,1)				
1	2	3	4	6	4	6	8
		Bln-Schönew Vbf	—	2,39			
1,7		Abzw Swad	—	46			3,6
2,5		▼ Abzw Falkenberg	—	53			3,2
4,1		Schönefeld (Kr Telt)▼ ..	—	58			4,2
4,3		Waßmannsdorf	—	3,03			5,4
3,3		Abzw Glasower Damm	—	08			4,0
3,4		Diedersdorf	—	13			4,1
6,0		Abzw Genshagen Ost.	—	21			7,0
1,8		Genshagener Heide	—	24			2,4
4,3		Ahrens Dorf	—	30			5,2
4,5		Bk Saarmund	—	36			5,3
—		Bk Langerwisch § ...	—	—			—
7,8		Michendorf	—	48			9,8
4,1		Seddin Vbf ▼	3,56	—			6,6
47,8							

Seddin Vbf — SAR — Bln-SchönevideHöchstgeschwindigkeit 50 km/h
G 56.15 (52)

Last 1000 t

Mindestbremsleistung 33

			□ Dg 7459 (60,1)				
1	2	3	4	6	4	6	8
		Seddin Vbf ▼.....	—	23,03			
4,1		Michendorf	—	13			5,7
—		Bk Langerwisch § ...	—	—			—
7,8		Bk Saarmund	—	25			9,5
4,5		Ahrens Dorf	—	31			5,3
4,3		Genshagener Heide	—	37			5,2
1,8		Abzw Genshagen Ost	—	40			2,4
6,0		Diedersdorf.....	—	48			7,0
3,4		Abzw Glasower Damm	—	53			4,1
3,3		Waßmannsdorf.....	—	57			4,0
4,3		Schönefeld (Kr Telt)▼.	—	0,03			5,4
4,1		Abzw Falkenberg....	—	08			4,2
1,3		Abzw Kanne	—	11			1,2
1,6		Abzw Swad	—	14			1,7
1,7		Bln-Schönevide Vbf	0,19	—			2,7
48,2							

Dresden-Nst Gbf—Elsterwerda—Doberlug—Wünsdorf—SAR—Bln-Schönevide

Höchstgeschwindigkeit Wü—Abla 55 km/h

G 56.15 (52) Abla—Swv 50 km/h Last 1200 t

Mindestbremschwindigkeit 33

			□ Dg 7727 (60,1)				
1	2	3	4	6	4	6	8
		Dresden-Nst Gbf	—	17,40			
		Elsterwerda	19,46	20,11			
		Doberlug	20,41	21,35			
		Wünsdorf (Kr Telt)	—	23,12			
6,3		Zossen	23,21	0,30			8,6
2,1		Dabendorf Hp	—	35			3,0
—		Bk. Prahmsdorf §	—	—			—
6,4		Rangsdorf	—	44			7,7
3,7		Dahlewitz Hp	—	49			4,5
1,2		Abzw Blankenfelde ...	—	51			1,4
1,6		Abzw Glasower Damm	—	54			1,4
3,3		Waßmannsdorf	—	58			4,0
4,3		Schönefeld (Kr Telt) ▼..	—	1,04			5,4
4,1		Abzw Falkenberg	—	09			4,2
1,3		Abzw Kanne	—	12			1,2
1,6		Abzw Swad	—	15			1,7
1,7		Bln-Schönew Vbf	1,20	—			2,7
37,6							

Angermünde — Rüdnitz — Bln-Karow — SAR — Wünsdorf — Doberlug-K

Kar—Sgl und
 Höchstgeschwindigkeit Eg—Abla 50 km/h
 G 56.15 (52) Abla—Wü 55 km/h Last 1200 t Mindestbremshundertstel 33
 Sgl—Eg 40 km/h

					□ Dg 7728 (60,1)			
1	2	3	4	6	4	6	8	
		Angermünde			—	21,03		
		Eberswalde			21,44	22,24		
		Rüdnitz			—	23,02		
		Bln-Karow ▼			—	0,41		
1,6		Abzw Kao			—	44	2,0	
4,5		Wartenberg			—	50	5,2	
3,9		Abzw Sgn			—	56	5,4	
1,0		Springpfuhl			—	58	1,2	
0,6		Abzw Sgo			—	1,00	0,8	
1,9		Abzw Abs			—	03	2,7	
2,6		Biesenhorst			—	07	3,0	
2,1		Abzw Egn			—	11	3,1	
1,1		Eichgestell			—	13	1,4	
		▼						
4,0		Abzw Teltowkanalbr.			—	21	4,8	
1,1		Abzw Falkenberg			—	23	1,5	
4,1		Schönefeld (Kr Telt)▼..			—	28	4,2	
4,3		Waßmannsdorf.....			—	34	5,4	
3,3		Abzw Glasower Damm			—	38	4,0	
1,6		Abzw Blankenfelde ..			—	41	1,4	
1,2		Dahlewitz Hp			—	43	1,4	
3,7		Rangsdorf			—	48	4,6	
—		Bk Prahmsdorf.....			—	—	—	
6,4		Dabendorf Hp			—	57	8,1	
2,1		Zossen			2,00	2,50	2,8	
6,3		Wünsdorf ▼			—	3,02	9,2	
57,4								
		Doberlug-K			5,11	—	—	

Elsterwerda — Doberlug — Wünsdorf — SAR — Bln-Schönevide

Höchstgeschwindigkeit Wü—Abla 55 km/h

G 56.15 (52) Abla—Swv 50 km/h

Last 1200 t

Mindestbrems-hundertstel 33

			□ Dg 7731 (60,1)				
1	2	3	4	6	4	6	8
		Elsterwerda	—	10,05			
		Doberlug	10,34	11,14			
		Wünsdorf (Kr Telt)	—	13,12			
6,3		Zossen	13,21	57			8,6
2,1		Dabendorf Hp	—	14,03			3,0
—		Bk Prahmsdorf §	—	—			—
6,4		Rangsdorf	—	12			7,7
3,7		Dahlewitz Hp	—	17			4,5
1,2		Abzw Blankenfelde ..	—	20			1,4
1,6		Abzw Glasower Damm	—	24			1,4
3,3		Waßmannsdorf.....	—	28			4,0
4,3		Schönefeld (Kr Telt)▼..	—	34			5,4
4,1		Abzw Falkenberg	—	39			4,2
1,3		Abzw Kanne	—	42			1,2
1,6		Abzw Swad	—	45			1,7
1,7		Bln-Schönew Vbf	14,50	—			2,7
37,6							

Halberstadt—Aschersleben—Seddin Vbf—SAR—Frankfurt (O)—ZiltendorfHöchstgeschwindigkeit 55 km/h
G 56.15 (52)

Last 1200 t

Mindestbremsleistung 33

			Gag 7861 (67,1)				
1	2	3	4	6	4	6	8
		Halberstadt	—	20,19			—
		Seddin Vbf ▼	1,10	3,52			5,9
4,1		Michendorf	—	4,02			—
—		Bk Langerwisch § ...	—	—			8,6
7,8		Bk Saarmund	—	14			4,9
4,5		Ahrensdorf	—	20			4,6
4,3		Genshagener Heide	—	26			2,0
1,8		Abzw Genshagen Ost	—	29			6,5
6,0		Diedersdorf	—	37			3,7
3,4		Abzw Glasower Damm	—	42			3,6
3,3		Waßmannsdorf	—	46			4,7
4,3		Schönefeld (Kr Telt) ▼ .	—	52			4,5
4,1		Abzw Falkenberg	—	57			
1,1		Abzw Teltowkanal- brücke	—	59			1,2 5,5
4,0		Eichgestell	—	5,06			1,9
1,5		Abzw Stadtforst	—	09			1,8
1,6		Berlin-Köpenick	—	12			
51,8		Weiter nach Heft 2b					
		Frankfurt (Oder)	7,29	8,10			—
		Ziltendorf	8,56	—			—

52

**Gerstungen — Weißenfels — Halle (S) — Jüterbog — Ludwigsfelde — SAR —
Bln-Kaulsdorf**

Höchstgeschwindigkeit Jü—Lf 55 km/h
G 56.15 (52) sonst 50 km/h Last 1400 t Mindestbrems Hundertstel 36

					Gag 7933 (67,3) B		
1	2	3	4	6	4	6	8
		Halle (S).....			11,02	12,57	
		Jüterbog			15,37	16,47	
4,2		Grüna-Klst Zinna			—	54	5,6
3,8		Forst Zinna			—	59	4,6
		Bk Schemelsberg § ..			—	—	—
5,0		Luckenwalde			—	17,05	6,0
3,7		Woltersdorf b Luck			—	10	4,5
		Bk Ruhlsdorf §			—	—	—
5,9		Scharfenbrück			17,18	23	7,1
		Bk Cliestow §			—	—	—
5,9		Trebbin (Kr Teltow) ...			33	37	7,0
4,1		Thyrow			—	44	4,9
		Bk Kerzendorf §			—	—	—
5,7		Ludwigsfelde			50	18,55	6,8
4,5		Abzw Genshagen Ost			—	19,03	4,8
6,0		Diedersdorf			—	11	7,0
3,4		Abzw Glasower Damm			—	16	4,1
3,3		Waßmannsdorf.....			—	20	4,0
4,3		Schönefeld (Kr Telt) ▼.			19,26	20,02	5,4
59,8							

				Gag 7933			
				(67,3) B			
1	2	3	4	6	4	6	8
		Schönefeld (Kr Telt) ▼ .			19,26	20,02	
4,1		Abzw Falkenberg			—	09	4,2
1,1		Abzw Teltowkanalbr .			—	12	1,5
		▼					
4,0		Eichgestell			—	21	5,3
1,1		Abzw Egn			—	23	1,4
2,1		Biesenhorst			—	27	3,1
1,8		Abzw Grabensprung..			—	32	3,6
2,3		Kaulsdorf			20,37	22,45	2,8
<u>76,3</u>							
		Weiter nach Heft 3b					
		Küstrin-Kietz			1,44	—	
		oder					
		Eichgestell			—	20,21	—
1,5		Abzw Stadtforst			—	24	1,9
2,6		Berlin-Köpenick			20,27	22,00	1,8
<u>4,1</u>							
		Weiter nach Heft 2b					
		Frankfurt (Oder)			0,22	—	

**Gerstungen—Weißenfels—Halle (S)—Jüterbog—Ludwigsfelde—SAR —
Bln-Karow—Rüdnitz—Angermünde**

Höchstgeschwindigkeit Jü—Lf 55 km/h
G 56.15 (52) Lf—Eg 50 km/h
Eg-Sgl 40 km/h

Last 1400 t

Mindestbremsenstrecke 36

			Gag 7939 (67,3) B		Gag 7943 (67,3) B		
1	2	3	4	6	4	6	8
		Halle (S)	22,31	22,47	4,42	5,45	
		Jüterbog	1,10	1,20	8,58	9,08	
4,2		Grüna-Klst Zinna	28	47	—	16	5,6
3,8		Forst Zinna	—	54	9,22	45	4,6
—		Bk Schemelsberg § ...	—	—	—	—	—
5,0		Luckenwalde	—	2,01	—	54	6,0
3,7		Woltersdorf b Luck	2,07	20	10,00	10,09	4,5
—		Bk Ruhlsdorf §	—	—	—	—	—
5,9		Scharfenbrück	—	30	—	19	7,1
—		Bk Cliestow §	—	—	—	—	—
5,9		Trebbin (Kr Teltow) ...	—	38	28	34	7,0
4,1		Thyrow	—	44	—	41	4,9
—		Bk Kerzendorf §	—	—	—	—	—
5,7		Ludwigsfelde	52	3,20	50	11,17	6,8
4,5		Abzw Genshagen Ost.	—	28	—	25	4,8
6,0		Diedersdorf	—	36	—	33	7,0
3,4		Abzw Glasower Damm	—	41	—	38	4,1
3,3		Waßmannsdorf	—	45	—	42	4,0
4,3		Schönefeld (Kr Telt) ▼ ..	—	3,51	—	48	5,4
59,8							

			Gag 7939 (67,3) B		Gag 7943 (67,3) B		
1	2	3	4	6	4	6	8
		Schönefeld (Kr Telt) ▼	—	3,51	—	11,48	
4,1		Abzw Falkenberg ...	—	56	—	53	4,2
1,1		Abzw Teltowkanalbrücke .	—	58	—	55	1,5
4,0		▼					
1,1		Eichgestell	—	4,05	—	12,02	5,3
2,1		Abzw Egn	—	07	—	04	1,4
2,6		Biesenhorst	—	11	—	08	3,1
1,9		Abzw Abs	—	16	—	13	3,0
0,6		Abzw Sgo	—	19	—	16	2,7
1,0		Springpfuhl	—	21	—	18	1,6
3,9		Abzw Sgn	—	23	—	20	1,2
4,5		Wartenberg	—	29	—	26	5,4
1,6		Abzw Kao	—	35	—	32	5,2
88,3		Bln-Karow ▼	4,38	4,50	12,35	12,42	2,0
		Weiter nach Heft 7b					
		Rüdnitz	5,40	5,45	—	14,30	
		Eberswalde	6,18	6,45	14,56	15,08	
		Angermünde	7,38	—	15,58	—	
		oder					
1,8		Biesenhorst	—	4,11	—	12,08	
2,3		Abzw Grabensprung..	—	16	—	13	3,6
4,1		Kaulsdorf	4,21	6,54	12,18	15,45	2,8
		Weiter nach Heft 3b					
		Küstrin-Kietz	10,00	—	18,52	—	
		oder					
1,5		Eichgestell	—	4,05	—	12,02	
2,6		Abzw Stadtforst	—	08	—	05	
4,1		Berlin-Köpenick	4,11	6,45	12,08	27	1,9
		Weiter nach Heft 2b					1,8
		Frankfurt (Oder)	8,50	—	15,09	—	

□ N 8255 (70,1)

Doberlug—Wünsdorf—Zossen

Höchstgeschwindigkeit 55 km/h
G 56.15 (52)

Last 1000 t

Mindestbrems-hundertstel 33

1	2	3	4	5	6	7	8	9	10	11
		Doberlug	—	—	6,20					
		Wünsdorf (Kr Telt) ..	11,58	87	13,25					
6,3		Zossen	13,36	—	—	11	8,6			
				87						

Rangierminuten nach Rangierdienststart 2 = 30 Min

□ N 8256 (70,1)

Zossen—Wünsdorf—Doberlug

Höchstgeschwindigkeit 55 km/h
G 56.15 (52)

Last 1000 t

Mindestbrems-hundertstel 33

1	2	3	4	5	6	7	8	9	10	11
		Zossen	—	—	16,25					
6,3		Wünsdorf (Kr Telt) ▼	16,37	46	17,23	12	9,2			
				46						
		Doberlug	23,10	—	—					

Rangierminuten nach Rangierdienststart 2 = 40 Min

N 8257 (70,1)

Doberlug—Wünsdorf—SAR—Bln-Schönevide

Höchstgeschwindigkeit Wü—Abla 55 km/h

G 56.15 (52) Ab'a—Swv 50 km/h

Last 1000 t

Mindestbremsenwertstel 33

1	2	3	4	5	6	7	8	9	10	11
		Doberlug	—	—	19,15					
		Wünsdorf (Kr Telt) .	23,56	52	0,48					
6,3		Zossen	0,59	64	2,03	11	8,6			
2,1		Dabendorf Hp	—	—	09	6	3,0			
—		Bk Prahmsdorf § ..	—	—	—	—	—			
6,4		Rangsdorf	—	—	19	9	7,7			
3,7		Dahlewitz Hp	—	—	25	7	4,5			
1,2		Abzw Blankenfelde	—	—	27	2	1,4			
1,2		Abzw Glasower								
		Damm	—	—	30	3	1,4			
3,2		Waßmannsdorf	—	—	34	4	4,0			
4,5		Schönefeld (Kr Telt)	—	—	40	6	5,4			
3,9		Abzw Falkenberg .	—	—	45	5	4,2			
1,0		Abzw Kanne	—	—	48	3	1,2			
1,4		Abzw Swad	—	—	51	3	1,7			
1,7		Bln-Schönw Vbf	2,56	—	—	5	2,7			
<u>36,6</u>				<u>116</u>		<u>64</u>	<u>45,8</u>			

Rangierminuten nach Rangierdienststart 2 = 85

N 8803 (70,1)

Marienfelde — Berlin-Tempelhof

Höchstgeschwindigkeit 50 km/h
G 56.15 (52)

		Last 600 t				Mindestbrems-hundertstel 28				
1	2	3	4	5	6	7	8	9	10	11
		Marienfelde	—	—	19,45					
1,5		Bk Gaswerk	—	—	50	5	2,0	22		
1,3		Abzw Tfd	—	—	55	5	4,5	12,8		
1,7		Tempelhof Vbf	—	—	20,01	6	2,7			
2,2		Berlin-Tempelhof	20,07	—	—	6	3,6			
6,7						22	12,8			

N 8804 (70,3) B

Berlin-Tempelhof — Marienfelde

Höchstgeschwindigkeit 50 km/h
G 56.15 (52)

		Last 600 t				Mindestbrems-hundertstel 28				
1	2	3	4	5	6	7	8	9	10	11
		Berlin-Tempelhof	—	—	12,39					
2,2		Tempelhof Vbf	—	—	45	6	3,6			
1,7		Abzw Tfd	—	—	51	6	3,6	24		
1,3		Bk Gaswerk	—	—	57	6	4,5	13,7		
1,5		Marienfelde	13,01	—	—	4	2,0			
6,7						22	13,7			

□ N 8805 (70,1)

Lichtenrade—Berlin-Tempelhof

Höchstgeschwindigkeit 50 km/h G 56.15 (52)		Last 600 t				Mindestbrems-hundertstel 28				
1	2	3	4	5	6	7	8	9	10	11
		Lichtenrade	—	—	9,15	—	—			
		Bk Kettingerstr § ..	—	—	—	—	—			
4,4		Marienfelde	9,23	27	50	8	5,5			
1,5		Bk Gaswerk	—	—	55	5	2,5			
1,3		Abzw Tfd	—	—	10,00	5	4,5	22		
1,7		Tempelhof Vbf	—	—	06	6	2,7	13,3		
2,2		Berlin-Tempelhof	10,12	—	—	6	3,6			
11,1				27		30	18,8			

Rangierminuten nach Rangierdienststart 2 = 20 Min

□ N 8806 (70,1)

Berlin-Tempelhof—Lichtenrade

Höchstgeschwindigkeit 50 km/h G 56.15 (52)		Last 600 t				Mindestbrems-hundertstel 28				
1	2	3	4	5	6	7	8	9	10	11
		Berlin-Tempelhof ...	—	—	6,38					
2,2		Tempelhof Vbf	—	—	44	6	5,3			
1,7		Abzw Tfd	—	—	50	6	3,6	22		
1,3		Bk Gaswerk	—	—	56	6	4,5	15,7		
1,5		Marienfelde	7,00	44	7,44	4	2,3			
		Bk Kettingerstr § ..	—	—	—	—				
4,4		Lichtenrade	7,52	—	—	8	6,4			
11,1				44		30	22,1			

Rangierminuten nach Rangierdienststart 2 = 20 Min

□ N 8843 (70,1)

Jüterbog —Teltow Gbf

Höchstgeschwindigkeit 55 km/h		Last 800 t		Mindestbremsenstempel 36							
G 56.15 (52)											
1	2	3	4	5	6	7	8	9	10	11	
		Jüterbog	—	—	1,54						
4,2		Grüna-Klst Zinna . . .	—	—	2,02	8	6,0				
3,8		Forst Zinna	—	—	07	5	4,6	20			
		Bk Schemelsberg §.	—	—	—	—	—	17,6			
5,0		Luckenwalde	2,14	34	48	7	7,0				
3,7		Woltersdorf b Luck .	—	—	55	7	5,5				
		Bk Ruhlsdorf §	—	—	—	—	—	22			
5,9		Scharfenbrück	—	—	3,03	8	7,7	20,2			
		Bk Cliestow §	—	—	—	—	—				
5,9		Trebbin (Kr Teltow) .	—	—	10	7	7,0				
4,1		Thyrow	—	—	15	5	4,9	13			
		Bk Kerzendorf §	—	—	—	—	—	12,7			
5,7		Ludwigsfelde	3,23	57	4,20	8	7,8				
		Bk Birkengrund § .	—	—	—	—	—				
7,2		Großbeeren	4,32	61	5,33	12	9,6				
3,2		Teltow Gbf ▼	5,42	—	—	9	4,9				
48,7				152		76	65,0				

Rangierminuten nach Rangierdienststart 2 = 110 Min

□ N 8844 (70,1)

Teltow Gbf—Jüterbog

Höchstgeschwindigkeit 55 km/h
G 56.15 (52)

Last 800 t

Mindestbremsenwert 36

1	2	3	4	5	6	7	8	9	10	11
		Teltow Gbf.....	—	—	7,19					
3,2		Großbeeren	7,29	36	8,05	10	4,8	22		
		Bk Birkengrund § .	—	—	—	—	—	14,6		
7,2		Ludwigsfelde.....	8,17	55	9,12	12	9,6			
		Bk Kerzendorf §...	—	—	—	—	—			
5,7		Thyrow	—	—	22	10	7,8	25		
4,1		Trebbin (Kr Teltow) .	—	—	27	5	4,9	20,5		
		Bk Cliestow §.....	—	—	—	—	—			
5,9		Scharfenbrück	9,37	18	55	10	7,6			
		Bk Ruhlsdorf §....	—	—	—	—	—	18		
5,9		Woltersdorf b Luck .	—	—	10,06	11	8,1	13,6		
3,7		Luckenwalde	10,13	34	47	7	5,5			
		Bk Schemelsberg §.	—	—	—	—	—			
5,0		Forst Zinna	—	—	57	10	7,0	24		
3,8		Grüna-Klst Zinna ...	—	—	11,03	6	5,6	18,0		
4,2		Jüterbog.....	11,11	—	—	8	5,4			
4,7				143		89	66,3			

Rangierminuten nach Rangierdienststart 2 = 110 Min

N 8845 (70,1)
Jüterbog—Teltow Gbf

Höchstgeschwindigkeit 55 km/h
G 56.15 (52)

Last 800 t

Mindestbrems-hundertstel 36

1	2	3	4	5	6	7	8	9	10	11
		Jüterbog	—	—	10,25					
4,2		Grüna-Klst Zinna ...	—	—	33	8	6,0			
3,8		Forst Zinna	—	—	38	5	4,6	20		
		Bk Schemelsberg §	—	—	—	—	—	17,6		
5,0		Luckenwalde	10,45	16	11,01	7	7,0			
3,7		Woltersdorf b Luck ..	—	—	08	7	5,5			
		Bk Ruhlsdorf § ...	—	—	—	—	—			
5,9		Scharfenbrück	—	—	15	7	6,7	26		
		Bk Cliestow §	—	—	—	—	—	24,1		
5,9		Trebbin (Kr Teltow)..	—	—	22	7	7,0			
4,1		Thyrow	11,27	⁺ 5	32	5	4,9			
		Bk Kerzendorf §...	—	—	—	—	—			
5,7		Ludwigsfelde	41	31	12,12	9	7,8			
		Bk Birkengrund §..	—	—	—	—	—			
7,2		Großbeeren	12,24	34	58	12	9,6			
3,2		Teltow Gbf ▼	13,07	—	—	9	4,9			
48,7				86		76	64,0			

Rangierminuten nach Rangierdienststart 2 = 70 Min

N 8846 (70,1)
Teltow Gbf—Jüterbog

Höchstgeschwindigkeit 55 km/h G 56.15 (52)		Last 800 t			Mindestbremsleistung 36					
1	2	3	4	5	6	7	8	9	10	11
		Teltow Gbf	—	—	14,00					
3,2		Großbeeren	14,10	28	38	10	4,8			
		Bk Birkengrund § ..	—	—	—	—	—			
7,2		Ludwigsfelde	50	72	16,02	12	9,6			
		Bk Kerzendorf § ..	—	—	—	—	—			
5,7		Thyrow	—	—	12	10	7,8	25		
4,1		Trebbin (Kr Teltow) ..	—	—	17	5	4,9	20,3		
		Bk Cliestow §	—	—	—	—	—			
5,9		Scharfenbrück	16,27	8	35	10	7,6			
		Bk Ruhlsdorf § ...	—	—	—	—	—	18		
5,9		Woltersdorf b Luck ..	—	—	47	12	8,1	13,6		
3,7		Luckenwalde	53	25	17,18	6	5,5			
		Bk Schemelsberg §	—	—	—	—	—	16		
5,0		Forst Zinna	—	—	28	10	7,0	12,6		
3,8		Grüna-Klst Zinna ...	17,34	7	41	6	5,6			
4,2		Jüterbog	17,51	—	—	10	5,4			
<u>48,7</u>				<u>140</u>		<u>91</u>	<u>66,3</u>			

Rangierminuten nach Rangierdienststart 2 = 100 Min

□ N 8847 (70,1)

Jüterbog — Berlin-Tempelhof

Höchstgeschwindigkeit 55 km/h G 56.15 (52)		Last 800 t				Mindestbrems-hundertstel 36				
1	2	3	4	5	6	7	8	9	10	11
		Jüterbog.....	—	—	14,01					
4,2		Grüna Klst Zinna ...	14,10	22	32	9	6,0			
3,8		Forst Zinna	40	11	51	8	4,6			
		Bk Schemelsberg § .	—	—	—	—	—			
5,0		Luckenwalde	15,00	31	15,31	9	6,0			
3,7		Woltersdorf b Luck .	38	8	46	7	5,5			
		Bk Ruhlsdorf §	—	—	—	—	—			
5,9		Scharfenbrück	56	8	16,04	10	8,7			
		Bk Cliestow §	—	—	—	—	—			
5,9		Trebbin (Kr Teltow) .	16,14	38	52	10	7,0			
4,1		Thyrow	17,00	30	17,30	8	5,9			
		Bk Kerzendorf § ...	—	—	—	—	—			
5,7		Ludwigsfelde	40	60	18,40	10	6,8			
		Bk Birkengrund § ..	—	—	—	—	—			
7,2		Großbeeren	18,52	28	19,20	12	9,6			
3,2		Teltow Gbf	19,30	40	20,10	10	4,9			
2,6		Lichterfelde Süd Gbf.	—	—	16	6	4,1	12		
2,4		Bln-Lichterfelde Ost .	20,22	20	42	6	3,9	8,0		
2,7		Abzw Tfh ▼.....	—	—	48	6	3,8	15		
1,6		Tempelhof Vbf	—	—	51	3	2,3	9,7		
2,2		Berlin-Tempelhof	20,57	—	—	6	3,6			
60,2				296		120	82,7			

Rangierminuten nach Rangierdienststart 2 = 210 Min

□ N 8848 (70,1)
Berlin-Tempelhof — Jüterbog

Höchstgeschwindigkeit 55 km/h G 56.15 (52)		Last 800 t				Mindestbremsleistung 36				
1	2	3	4	5	6	7	8	9	10	11
		Berlin-Tempelhof	—	—	22,54	—	—			
2,2		Tempelhof Vbf	—	—	23,00	6	3,6	15		
1,6		Abzw Tfh	—	—	05	5	2,4	9,6		
2,7		Bln-Lichterfelde Ost . .	—	—	09	4	3,6			
2,4		Lichterfelde Süd Gbf.	—	—	17	8	3,9	14		
2,6		Teltow Gbf ▼	23,23	57	0,20	6	4,1	8,0		
3,2		Großbeeren	0,30	43	1,13	10	4,8			
		Bk Birkengrund §	—	—	—	—	—			
7,2		Ludwigsfelde	1,25	50	2,15	12	9,6			
		Bk Kerzendorf §	—	—	—	—	—			
5,7		Thyrow	2,25	35	3,00	10	7,8			
4,1		Trebbin (Kr Teltow) . .	3,07	23	30	7	5,9			
		Bk Cliestow §	—	—	—	—	—			
5,9		Scharfenbrück	—	—	40	10	7,6	20		
		Bk Ruhlsdorf §	—	—	—	—	—	15,7		
5,9		Woltersdorf b Luck . .	50	19	4,09	10	8,1			
3,7		Luckenwalde	4,17	16	33	8	5,5			
		Bk Schemelsberg §	—	—	—	—	—			
5,0		Forst Zinna	43	8	51	10	7,0			
3,8		Grüna-Klst Zinna	—	—	59	8	5,6			
4,2		Jüterbog	5,07	—	—	8	5,4			
60,2				251		122	84,9			

Rangierminuten nach Rangierdienststart 2 = 200 Min

□ N 8891 (70,1)
Jüterbog—Zossen—Königs Wusterhausen—Berlin-Schöneweide

Höchstgeschwindigkeit 50 km/h

Zossen—Königs-Wusterhausen 35 km/h

Mindestbrems Hundertstel 33

G 56.15 (52)

Last 800 t

1	2	3	4	5	6	7	8	9	10	11
		Jüterbog	—	—	22,20					
6,4		▼ Werder (b Jüterb) ...	22,31	10	41	11	8,0			
4,2		Kolzenburg	—	—	49	8	5,1	14		
4,1		Jänickendorf	55	15	23,10	6	5,0	10,1		
6,9		Schönefeld (Kr Jü)▼ .	23,22	15	37	12	8,3			
3,5		Kummersdorf (Kr Tlo)▼	45	15	0,00	8	4,2			
5,6		Sperenberg (Kr Tlo) .	0,10	30	40	10	6,7			
2,4		Rehagen-Klausdorf ..	46	18	1,04	6	2,9			
2,7		Mellensee-Saalow	1,10	15	25	6	3,3			
4,6		Zossen	34	56	2,30	9	5,8			
1,8		▼ Abzw Zoa	—	—	34	4	2,5	17		
6,2		Schöneicher Plan	2,47	22	3,09	13	10,9	13,4		
2,4		Abzw Sepa	—	—	17	8	4,1	10		
0,6		Mittenwalde(Mark)Ost	3,19	15	34	2	1,0	5,1		
4,7		Schenkendorf	—	—	45	11	8,1	22		
3,5		Königs Wusterhausen	3,56	58	4,54	11	6,5	14,6		
59,6				269		125	82,4			
		Weiter nach Heft 9b								
		Bln-Schöneweide	6,25	—	—					

□ N 8892 (70,1)

Bln-Schöneeweide — Königs Wusterhausen — Zossen — Jüterbog

Höchstgeschwindigkeit 50 km/h

Königs Wusterhausen—Zossen 35 km/h

G 56.15 (52)

Last 800 t

Mindestbrems Hundertstel 33

1	2	3	4	5	6	7	8	9	10	11
		Bln-Schöneeweide	—	—	4,00					
		Königs Wusterhausen	5,35	65	6,40					
3,5		Schenkendorf	—	—	50	10	6,5	21		
4,7		Mittenwalde(Mark)Ost	7,01	20	7,21	11	8,1	14,6		
0,6		Abzw Sepa	—	—	25	4	1,1	10		
2,4		Schöneicher Plan	31	34	8,05	6	4,0	5,1		
6,2		▼ Abzw Zoa	—	—	20	15	10,9	19		
1,8		Zossen	8,24	56	9,20	4	2,5	13,4		
4,6		Mellensee-Saalow	9,28	20	48	8	5,6			
2,7		Rehagen-Klausdorf . .	54	26	10,20	6	3,3			
2,4		Sperenberg (Kr Tlo)..	10,26	59	11,25	6	2,9			
5,6		Kummersdf (Kr Tlo) ▼	11,35	50	12,25	10	6,7			
3,5		Schönefeld (Kr Jü) ▼.	12,33	25	58	8	4,2			
6,9		▼ Jänickendorf	13,10	50	14,00	12	8,3			
4,1		Kolzenburg	—	—	07	7	5,0			
4,2		Werden (b Jüterbog)	—	—	13	6	5,1	23		
6,4		▼ Jüterbog	14,23	—	—	10	8,0	18,1		
59,6						123	82,2			
				405						

Rangierminuten nach Rangierdienststart 2 Swv—Jü = 350 Min

N 8893 (70,1)

Jüterbog—Zossen—Mahlow

Höchstgeschwindigkeit 50 km/h
G 56.15 (52)

Last 800 t

Mindestbremsenwert 33

1	2	3	4	5	6	7	8	9	10	11
		Jüterbog	—	—	6,58					
6,4		▼ Werder (b Jüterb) ...	7,09	16	7,25	11	8,0			~~~~~
4,2		Kolzenburg	—	—	33	8	5,1	14		
4,1		Jänickendorf	39	31	8,10	6	5,0	10,1		
6,9		Schönefeld (Kr Jü) ▼	8,22	20	42	12	8,3			
3,5		Kummersdf (Kr Tlo) ▼	50	50	9,40	8	4,2			
5,6		Sperenberg (Kr Tlo) .	9,50	40	10,30	10	6,7			
2,4		Rehagen-Klausdorf ..	10,36	30	11,06	6	2,9			
2,7		Mellensee-Saalow	11,12	15	27	6	3,3			
4,6		Zossen	36	66	12,42	9	5,8			
2,1		Dabendorf (Hp)	—	—	47	5	3,0	15		
		Bk Prahmsdorf § ..	—	—	—	—	—	11,0		
6,4		Rangsdorf	12,56	62	13,58	9	8,0			
3,7		Dahlewitz (Hp)	—	—	14,05	7	5,0			
1,2		Abzw Blankenfelde	—	—	08	3	1,4	8		
2,6		Mahlow	14,12	—	—	4	3,4	4,8		
56,4				330		104	70,1			

Rangierminuten nach Rangierdienststart 2 = 310 Min

N 8894 (70,1)
Mahlow—Zossen—Jüterbog

Höchstgeschwindigkeit 50 km/h G 56.15 (52)			Last 800 t				Mindestbrems-hundertstel 33			
1	2	3	4	5	6	7	8	9	10	11
		Mahlow	—	—	15,47					
2,6		Abzw Blankenfelde	—	—	53	6	4,1	14		
1,2		Dahlewitz (Hp)	—	—	55	2	1,4	10,4		
3,7		Rangsdorf	16,01	54	16,55	6	4,9			
		Bk Prahmsdorf § ..	—	—	—	—	—			
6,4		Dabendorf (Hp)	—	—	17,05	10	8,7	13		
2,1		Zossen	17,08	84	18,32	3	2,8	11,5		
4,6		Mellensee-Salow	18,40	16	56	8	5,6			
2,7		Rehagen-Klausdorf ..	19,02	48	19,50	6	3,3			
2,4		Sperenberg (Kr Tlo) ..	56	84	21,20	6	2,9			
5,6		Kummersdf (Kr Tlo) ▼	21,30	55	22,25	10	6,7			
3,5		Schönefeld (Kr Jü) ▼	22,33	20	53	8	4,2			
6,9		Jänickendorf	23,05	30	23,35	12	8,3			
4,1		Kolzenburg	—	—	43	8	5,0			
4,2		Werder (b Jüterbog) .	—	—	49	6	5,1	24		
6,4		Jüterbog	23,59	—	—	10	8,0	18,1		
<u>56,4</u>				<u>391</u>		<u>101</u>	<u>71,0</u>			

Rangierminuten nach Rangierdienststart 2 = 340 Min

N 8897 (70,1)

Töpchin—Mittenwalde Ost—Mittenwalde Nord

Höchstgeschwindigkeit 35 km/h Pt 35.15 (64)		Last 600 t				Mindestbrems-hundertstel 33				
1	2	3	4	5	6	7	8	9	10	11
		Töpchin	—	—	11,10					
1,3		Töpchin Kolonie	—	—	14	4	3,0	7		
1,1		Motzen Mühle	11,17	10	27	3	2,5	5,5		
1,4		Motzen Mitte	—	—	33	6	3,0			
1,4		Motzen Seebad	—	—	37	4	3,0			
1,4		Gallun Süd	—	—	41	4	4,0			
1,1		Gallun Dorf	—	—	44	3	2,5	29		
2,3		Mittenwalde(Mark) Ost	—	—	49	5	4,0	21,5		
0,7		Abzw Nottebrücke	—	—	52	3	1,8			
1,2		Mittenwalde (Mark)								
11,9		Nord	11,56	—	—	4	3,2			
				10		36	27,0			

Rangierminuten nach Rangierdienststart 2=8 Min

N 8899 (70,1)

Mittenwalde Nord—Königs Wusterhausen

Höchstgeschwindigkeit 35 km/h Pt 35.15 (64)		Last 600 t				Mindestbrems-hundertstel 33				
1	2	3	4	5	6	7	8	9	10	11
		Mittenwalde (Mark)								
		Nord	—	—	19,26					
1,2		Abzw Nottebrücke	—	—	32	6	4,0	9		
0,7		Mittenwalde (Mark)								
		Ost	19,35	10	45	3	2,5	6,5		
4,7		Schenkendorf	—	—	58	13	8,5	24		
3,5		Königs Wusterhausen	20,09	—	—	11	6,5	15,0		
10,1				10		33	21,5			

Rangierminuten nach Rangierdienststart 2 = 8 Min

N 8898 (70,1)

Königs Wusterhausen — Mittenwalde Nord — Mittenwalde Ost — Töpchin

Höchstgeschwindigkeit 35 km/h Pt 35.15 (64)		Last 600 t			Mindestbremsleistung 33					
1	2	3	4	5	6	7	8	9	10	11
		Königs Wusterhausen	—	—	4,00					
3,5		Schenkendorf	—	—	10	10	6,5	21		
4,7		Mittenwalde (Mark) Ost . .	4,21	34	55	11	8,1	14,6		
0,7		Abzw Nottebrücke.	—	—	5,00	5	2,5	9		
1,2		Mittenwalde (Mark) Nord.	5,04	40	44	4	3,2	5,7		
1,2		Abzw Nottebrücke.	—	—	50	6	4,0			
0,7		Mittenwalde (Mark) Ost . .	—	—	53	3	2,5			
2,3		Gallun Dorf	—	—	58	5	4,0	29		
1,1		Gallun Süd	—	—	6,01	3	2,5	22,7		
1,4		Motzen Seebad	—	—	05	4	3,7			
1,4		Motzen Mitte	—	—	09	4	3,0			
1,4		Motzen Mühle	6,13	16	29	4	3,0			
1,1		Töpchin Kolonie	—	—	34	5	2,5	9		
1,3		Töpchin	6,38	—	—	4	3,0	5,5		
<u>22,0</u>				<u>90</u>		<u>68</u>	<u>48,5</u>			



Rangierminuten nach Rangierdienststart 2 = 70 Min

Bln-Schöne-weide—SAR—Wünsdorf—Doberlug

Höchstgeschwindigkeit Swv—Abla 50 km/h
G 56.15 (52) Abla—Wü 55 km/h

Last 800 t

Mindestbrems-hundertstel 33

			□ Lgo 10740 (69,2)		Lgo 10742 (69,2)		
1	2	3	4	6	4	6	8
		Bln-Schönew Vbf	—	6,27	—	21,11	
1,7		Abzw Swad	—	34	—	18	3,6
2,6		▼ Abzw Falkenberg	—	40	—	25	3,2
3,9		Schönefeld (Kr Telt)▼ ..	*	47	—	30	4,2
4,3		Waßmannsdorf	—		—	36	5,4
3,3		Abzw Glasower Damm	—		—	41	4,0
1,2		Abzw Blankenfelde ..	**	7,38	—	44	1,4
1,2		Dahlewitz Hp	—	41	—	46	1,4
3,7		Rangsdorf	7,49	8,09	—	52	4,6
—		Bk Prahmsdorf §	—	—	—	—	—
6,4		Dabendorf Hp	—	18	—	59	8,1
2,1		Zossen	8,21	9,00	22,02	22,33	2,8
6,3		Wünsdorf (Kr Telt)▼ ..	9,12	18	—	22,45	9,2
<u>36,7</u>		Doberlug	11,46	—	0,38	—	—
		* Schönefeld (Kr. Telt.)▼ ..	—	6,47			
4,1		Groß Ziethen	—	54			6,3
3,4		Lichtenrade Gar	—	7,01			5,0
1,6		Abzw Lrd	7,06	28			4,0
3,0		Mahlow	—	34			3,5
2,6		** Abzw Blankenfelde ..	—	38			3,6
<u>14,7</u>							

Bln-Schönevide — Güteraußenring — Großbeeren — Jüterbog — Halle (S)

Höchstgeschwindigkeit Swv—Sfb 50 km/h
 G 56.15 (52) Sfb—Gsb 40 km/h
 Gsb—Jü 55 km/h

Last 550 t

Mindestbrems Hundertstel 36

			Lgo 10 812 (69,2)		Lgo 10 814 (69,2)		
1	2	3	4	6	4	6	8
		Bln-Schönew Vbf	—	23,53	—	1,38	
1,7		Abzw Swad	—	0,00	—	45	3,6
2,6		Abzw Falkenberg	—	07	—	52	3,2
4,1		Schönefeld (Kr Telt) ▼ ..	—	12	—	57	4,2
4,1		Groß-Ziethen	—	20	—	2,05	6,3
3,4		Lichtenrade (Gar)	—	27	—	12	5,0
0,9		Abzw Ltw	—	29	—	14	1,1
		Osdorf §	—	—	—	—	—
7,0		Teltow Gbf ▼	—	41	—	26	10,6
3,2		Großbeeren	0,50	1,34	2,35	51	7,0
		Bk Birkengrund § ...	—	—	—	—	—
7,2		Ludwigsfelde	—	46	—	3,03	8,6
		Bk Kerzendorf §	—	—	—	—	—
5,7		Thyrow	—	54	3,11	17	6,8
4,1		Trebbin (Kr Teltow) ...	—	59	24	56	4,9
		Bk Cliestow §	—	—	—	—	—
5,9		Scharfenbrück	—	2,06	4,05	5,05	7,0
		Bk Ruhlsdorf §	—	—	—	—	—
5,9		Woltersdorf b Luck	—	14	—	15	7,1
3,7		Luckenwalde	—	20	5,22	34	4,5
		Bk Schemelsberg § ..	—	—	—	—	—
5,0		Forst Zinna	—	28	—	44	6,0
3,8		Grüna-Klst Zinna	—	34	—	50	4,6
4,2		Jüterbog	2,42	3,13	5,58	6,21	5,4
72,5		Halle (S)	8,06	—	9,04	—	

Blm-Schöneweide—Güteraußenring—Großbeeren—Jüterbog—Halle (S)

Höchstgeschwindigkeit Swv-Sfb 50 km/h

G 56.15 (52)

Sfb-Gsb 40 km/h

Gsb-Jü 55 km/h

Last 550 t

Mindestbrems Hundertstel 36

			Lgo 10816 (69,2)				
1	2	3	4	6	4	6	8
		Blm-Schönew Vbf	—	8,27			
1,7		Abzw Swad	—	35			3,6
2,6		▼ Abzw Falkenberg	—	42			3,2
3,9		Schönefeld (Kr Telt) ▼ ..	—	47			4,2
4,1		Groß-Ziethen	—	55			6,3
3,4		Lichtenrade (Gar)	—	9,02			5,0
0,9		Abzw Ltw	—	04			1,1
—		Osdorf §	—	—			—
7,0		Teltow Gbf ▼	9,16	25			10,6
3,2		Großbeeren	35	58			7,0
—		Bk Birkengrund § ...	—	—			—
7,2		Ludwigsfelde	10,10	10,16			8,6
—		Bk Kerzendorf §	—	—			—
5,7		Thyrow	—	26			6,8
4,1		Trebbin (Kr Teltow) ...	—	31			4,9
—		Bk Cliestow §	—	—			—
5,9		Scharfenbrück	38	42			7,0
—		Bk Ruhlsdorf §	—	—			—
5,9		Woltersdorf b Luck	—	52			7,1
3,7		Luckenwalde	—	59			4,5
—		Bk Schemelsberg § ..	—	—			—
5,0		Forst Zinna	—	11,07			6,0
3,8		Grüna-Klst Zinna	11,15	25			4,6
4,2		Jüterbog	35	55			5,4
<u>72,5</u>		Halle (S)	14,37	—			

Bln-Schöneeweide—SAR—Jüterbog—Halle (S)

Höchstgeschwindigkeit Lf—Jü 55 km/h

G 56.15 (52) sonst 50 km/h

Last 550 t

Mindestbrems Hundertstel 36

			Lgo 10818 (69,2)				
1	2	3	4	6	4	6	8
		Bln-Schönew Vbf	—	12,41			
1,7		Abzw Swad	—	48			3,6
2,5		▼ Abzw Falkenberg)....	—	55			3,2
4,1		Schönefeld (Kr Telt) ▼	—	13,00			4,2
4,3		Waßmannsdorf	—	06			5,4
3,3		Abzw Glasower Damm	—	11			4,0
3,4		Diedersdorf	—	16			4,1
6,0		Abzw Genshagen Ost	—	24			7,0
4,0		Ludwigsfelde	13,33	15,14			6,6
—		Bk Kerzendorf §	—	—			—
5,7		Thyrow	—	24			6,8
4,1		Trebbin (Kr Teltow) ...	—	29			4,9
—		Bk Cliestow §	—	—			—
5,9		Scharfenbrück	—	36			7,0
—		Bk Ruhlsdorf §	—	—			—
5,9		Woltersdorf b Luck	—	44			7,1
3,7		Luckenwalde	—	49			4,5
—		Bk Schemelsberg § ..	—	—			—
5,0		Forst Zinna	15,58	16,12			6,0
3,8		Grüna-Klst Zinna	—	20			4,6
4,2		Jüterbog	16,28	37			5,4
67,6		Halle (S).....	19,39	—			

76

Bln-Schönevide — Güteraußenring — Großbeeren — Jüterbog — Halle (S)

Höchstgeschwindigkeit Swv-Sfb 50 km/h

G 56.15 (52) Sfb-Gsb 40 km/h

Gsb-Jü 55 km/h

Last 550 t

Mindestbrems Hundertstel 36

			Lgo 10820 (69,2)		Lgo 10822 (69,2)		
1	2	3	4	6	4	6	8
		Bln-Schönew Vbf	—	18,51	—	20,37	
1,7		Abzw Swad	—	58	—	44	3,6
		▼					
2,6		Abzw Falkenberg	—	19,05	—	51	3,2
4,1		Schönefeld (Kr Telt) ▼ ..	—	10	—	56	4,2
4,1		Groß-Ziethen	—	18	—	21,03	6,3
3,4		Lichtenrade (Gar)	—	25	—	10	5,0
0,9		Abzw Ltw	—	27	—	12	1,1
		Osdorf §	—	—	—	—	—
7,0		Teltow Gbf ▼	19,40	45	—	24	10,6
3,2		Großbeeren	55	20,25	21,33	22,32	7,0
		Bk Birkengrund §	—	—	—	—	—
7,2		Ludwigsfelde	20,38	52	22,44	50	8,6
		Bk Kerzendorf §	—	—	—	—	—
5,7		Thyrow	—	21,02	—	23,00	6,8
4,1		Trebbin (Kr Teltow) ...	21,08	16	—	05	4,9
		Bk Cliestow §	—	—	—	—	—
5,9		Scharfenbrück	—	25	—	12	7,0
		Bk Ruhlsdorf §	—	—	—	—	—
5,9		Woltersdorf b Luck	—	33	—	20	7,1
3,7		Luckenwalde	40	58	—	26	4,5
		Bk Schemelsberg § ..	—	—	—	—	—
5,0		Forst Zinna	—	22,08	—	34	6,0
3,8		Grüna-Klst Zinna	—	14	—	40	4,6
4,2		Jüterbog	—	22,22	23,48	0,14	5,4
72,5		Halle (S)	0,52	—	2,53	—	

Bln-Schöneeweide — Güteraußenring — Großbeeren — Jüterbog — Halle (S)

Höchstgeschwindigkeit Swv-Sfb 50 km/h

Sfb-Gsb 40 km/h

G 56.15 (52) Gsb-Jü 55 km/h

Mindestbrems-hundertstel 36

Last 550 t

			Lgo 10824 B (69,3)		Lgo 10826 B (69,3) Sa		
1	2	3	4	6	4	6	8
		Bln-Schönew Vbf	—	21,49	—	11,28	
1,7		Abzw Swad	—	56	—	35	3,6
2,6		▼ Abzw Falkenberg	—	22,03	—	42	3,2
4,1		Schönefeld (Kr Telt) ▼ ..	—	08	—	47	4,2
4,1		Groß-Ziethen	—	16	—	55	5,0
3,4		Lichtenrade (Gar)	—	23	—	12,02	4,5
0,9		Abzw Ltw	—	25	—	04	1,1
—		Osdorf §	—	—	—	—	—
7,0		Teltow Gbf ▼	—	37	—	16	9,6
3,2		Großbeeren	22,46	23,48	12,25	13,05	7,0
—		Bk Birkengrund § ...	—	—	—	—	—
7,2		Ludwigsfelde	24,00	0,13	13,18	14,20	8,6
—		Bk Kerzendorf §	—	—	—	—	—
5,7		Thyrow	—	23	—	30	6,8
4,1		Trebbin (Kr Teltow) ...	—	28	—	35	4,9
—		Bk Cliestow §	—	—	—	—	—
5,9		Scharfenbrück	—	35	—	42	7,0
—		Bk Ruhlsdorf §	—	—	—	—	—
5,9		Woltersdorf b Luck	—	43	—	50	7,1
3,7		Luckenwalde	—	50	14,57	15,15	4,5
—		Bk Schemelsberg § ..	—	—	—	—	—
5,0		Forst Zinna	—	58	—	25	6,0
3,8		Grüna-Klst Zinna	—	1,04	—	31	4,6
4,2		Jüterbog	1,12	41	15,39	17,59	5,4
72,5		Halle (S)	4,15	—	20,54	—	

Bln-Schöneeweide — Güteraußenring — Großbeeren — Jüterbog — Halle (S)

Höchstgeschwindigkeit Swv—Sfb 50 km/h

Sfb—Gab 40 km/h

G 56.15 (52)

Gab—Jü 55 km/h

Last 550 t

Mindestbrems-hundertstel 36

			Lgo 10828 B (69,3)				
1	2	3	4	6	4	6	8
		Bln-Schönew Vbf	—	4,44			
1,7		Abzw Swad	—	51			3,6
		▼					
2,6		Abzw Falkenberg	—	58			3,2
3,9		Schönefeld (Kr Telt) ▼ .	—	5,03			4,2
4,1		Groß-Ziethen	—	11			5,0
3,4		Lichtenrade (Gar)	5,19	6,02			4,5
0,9		Abzw Ltw	—	06			1,1
—		Osdorf §	—	—			—
7,0		Teltow Gbf ▼	—	18			9,6
3,2		Großbeeren	6,27	7,28			7,0
—		Bk Birkengrund § ...	—	—			—
7,2		Ludwigsfelde	7,40	45			8,6
—		Bk Kerzendorf §	—	—			—
5,7		Thyrow	55	8,07			6,8
4,1		Trebbin (Kr Teltow) ...	8,14	21			4,9
—		Bk Cliestow §	—	—			—
5,9		Scharfenbrück	—	29			7,0
—		Bk Ruhlsdorf §	—	—			—
5,9		Woltersdorf b Luck	38	53			7,1
3,7		Luckenwalde	—	9,02			4,5
—		Bk Schemelsberg § ..	—	—			—
5,0		Forst Zinna	9,10	31			6,0
3,8		Grüna-Klst Zinna	—	39			4,6
4,2		Jüterbog	9,47	10,25			5,4
72,5		Halle (S)	13,11	—			

Delitzsch — Jüterbog — Ludwigsfelde — SAR — Bln-Rummelsburg

Höchstgeschwindigkeit Jü - Lf 75, Lf - Rgb 60 km/h
 P 35.17 Last 450 t Mindestbremsmeterzahl 63

			Prw 12 001 (98,3) Di, Fr				
1	2	3	4	6	4	6	8
		Delitzsch	—	10,40			
		Wittenberg	11,35	11,42			
		Jüterbog	—	12,17			
4,2		Grüna-Klst Zinna	—	23			3,5
3,8		Forst Zinna	12,29	13,15			3,1
—		Bk Schemelsberg § ..	—	—			—
5,0		Luckenwalde	—	21			4,2
3,7		Woltersdorf	—	25			3,1
—		Bk Ruhlsdorf	—	—			—
5,9		Scharfenbrück	—	31			4,9
—		Bk Cliestow §	—	—			—
5,9		Trebbin (Kr Teltow) ...	13,37	45			4,8
4,1		Thyrow	—	51			3,4
—		Bk Kerzendorf §	—	—			—
5,7		Ludwigsfelde	56	14,30			4,7
4,0		Abzw Genshagen Ost ..	—	37			5,8
6,0		Diedersdorf	—	42			6,0
3,4		Abzw Glasower Damm ..	—	45			3,5
3,3		Waßmannsdorf	—	48			3,2
4,3		Schönefeld (Kr Telt) ▼	14,53	58			4,5
4,1		Abzw Falkenberg	—	15,03			3,9
1,1		Abzw Teltowkanal- brücke	—	05			1,1
		▼					
4,0		Eichgestell	—	13			4,3
1,6		Abzw Ostendgestell ..	—	15			1,8
1,7		Karlshorst	—	17			1,9
2,3		Bln-Rummelsburg	15,20	—			2,6
74,1							

Üb (76,1)

Üb (76,3) B

08

Höchstgeschwindigkeit 10 km/h

Last 350 t

Mindestbrems-hundertstel 21

Entfernung km	Beschränkung der Höchstgeschw. im Gefälle km/h	Betriebsstellen	Üb						Planmäßige Fahrzeiten M	Kürzeste Fahrzeiten M		
			15 340	15 344								
2,2		Teltow	7,00	20,00								
3,5		Abstellanlage	7,10/8,10	20 ¹⁰ /21 ¹⁰				10	9			
4,5		km 5,5	8,30/9,30	21 ³⁰ /22 ³⁰				20	14			
10,2		Teltow West	9,50	22,50				20	18			

			Üb									
			15 341 B	15 345								
4,5		Teltow West	3,00	16,00								
3,5		km 5,5	3,20/4,10	16 ³⁰ /17 ¹⁰				20	18			
2,2		Abstellanlage	4,30/5,20	17 ³⁰ /18 ³⁰				20	14			
10,2		Teltow	5,30	18,30				10	9			

Üb (76,1)

Üb (76,3) B

Höchstgeschwindigkeit 30 km/h
G 56.15 (52)

Last 600 t

Mindestbremsleistung 21

Entfernung km	Beschränkung der Höchstgeschw. im Gefälle km/h	Betriebsstellen	Üb 15 836		Üb 15 838 B		Üb 15 840		Planmäßige Fahrzeiten	Kürzeste Fahrzeiten	Kreuzung mit Zug	Überholung durch Zug
			M	M	M	M	M	M	M	M		
3,3		Berlin Anh Gbf ab	—	13,50	—	17,50	—	22,40				
		Tempelhof Vbf	14,00	14,14	18,00	18,14	22,50	23,20	10	7,3		
2,2		Berlin-Tempelhof an	14,20	—	18,20	—	23,26	—	8	3,6		

Lz 13 216 Ahg ab 9,40 Tfr 9,50/54 Tf an 9,59

			Üb 15 831		Üb 15 833		Üb 15 835					
			M	M	M	M	M	M	M	M		
2,2		Berlin-Tempelhof ab	—	5,30	—	10,20	—	16,40				
		Tempelhof Vbf	5,36	6,00	10,26	10,40	16,46	17,00	8	3,6		
3,3		Berlin Anh Gbf an	6,10	—	10,50	—	17,10	—	10	7,3		

Lz 13 219 B Tf ab 18,30 Tfr 18,36/40 Ahg an 18,50

Üb (76,1)

Üb (76,3) B

Höchstgeschwindigkeit 10 km/h
Pt 34,17 (74⁴⁻¹⁴)

Last 300 t

Mindestbremsenleistung 38

Entfernung km	Beschränkung der Höchstgeschw. im Gefälle km/h	Betriebsstellen	Üb	Üb	Üb							
			15 861	15 863 B	15 865							
3,7		Luckenwalde ab	2,30	5,00	16,35							
		Woltersdorf an	2,38	5,08	16,43				8	5,5		
			Üb	Üb	Üb							
			15 862	15 864 B	15 866							
3,7		Woltersdorf ab	3,40	6,42	17,35							
		Luckenwalde an	3,48	6,50	17,43				8	5,5		

Nordhausen—Güsten—Wiesenburg—Seddin Vbf—SAR—Frankfurt (Oder)
Küstrin-Kietz

Höchstgeschwindigkeit 50 km/h
G 56.15 (52)

Last 1100 t

Mindestbremschundertstel 33

			Gag 27945 (67,3) B		Gag 27947 (67,3) B		
1	2	3	4	6	4	6	8
		Wiesenburg ,	9,48	10,08	15,15	15,55	
		Seddin Vbf ▼	11,46	15,22	17,22	21,44	
4,1		Michendorf	—	32	—	54	5,7
—		Bk Langerwisch §	—	—	—	—	—
7,8		Bk Saarmund	—	44	—	22,06	9,5
4,5		Ahrensdorf	—	50	—	12	5,3
4,3		Genshagener Heide	—	56	—	18	5,2
1,8		Abzw Genshagen Ost	—	59	—	21	2,4
6,0		Diedersdorf	—	16,07	—	30	7,0
3,4		Abzw Glasower Damm	—	12	—	36	4,1
3,3		Waßmannsdorf	—	16	—	41	4,0
4,3		Schönefeld (Kr Telt) ▼ . . .	16,22	50	22,50	23,00	5,4
4,1		Abzw Falkenberg	—	57	—	07	4,2
1,1		Abzw Teltowkanalbrücke . .	—	59	—	09	1,5
4,0		▼ Eichgestell	17,06	17,18	23,16	22	5,3
1,5		▼ Abzw Stadtforst	—	22	—	26	1,9
1,6		Berlin-Köpenick	17,25	19,34	23,29	1,00	1,8
51,8							
		Weiter nach Heft 2b					
		Frankfurt (Oder)	21,41	—	3,34	—	
		oder					
		Eichgestell	17,06	17,18	23,16	23,22	
0,6		▼ Abzw Egn	—	22	—	26	0,8
2,7		Biesenhorst	26	31	—	30	3,1
1,8		Abzw Grabensprung	—	36	—	35	3,6
2,3		Kaulsdorf	17,41	19,17	23,40	1,05	2,8
7,4							
		Weiter nach Heft 3b					
		Küstrin-Kietz	22,08	—	3,55	—	

Nordhausen—Güsten—Wiesenburg—Seddin Vbf—SAR—Frankfurt (Oder)
Küstrin-Kietz

Höchstgeschwindigkeit 50 km/h
G 56.15 (52)

Last 1100 t

Mindestbremsenleistung 33

			Gag 27951 (67,3) B		Gag 27955 (67,3) B		
1	2	3	4	6	4	6	8
		Wiesenburg	—	21,35	4,16	4,56	
		Seddin Vbf ▼	23,30	3,00	6,06	10,12	
4,1		Michendorf	—	10	—	22	5,7
—		Bk Langerwisch § ...	—	—	—	—	—
7,8		Bk Saarmund	—	22	—	34	9,5
4,5		Ahrensdorf	—	28	—	40	5,3
4,3		Genshagener Heide	3,34	40	—	46	5,2
1,8		Abzw Genshagen Ost	—	44	—	49	2,4
6,0		Diedersdorf	—	51	10,58	11,06	7,0
3,4		Abzw Glasower Damm	—	55	—	13	4,1
3,3		Waßmannsdorf	—	59	—	17	4,0
4,3		Schönefeld (Kr Telt) ▼ .	—	4,05	—	23	5,4
4,1		Abzw Falkenberg	—	10	—	28	4,2
1,1		Abzw Teltowkanalbrücke .	—	12	—	30	1,5
4,0		Eichgestell ▼	—	19	—	37	5,3
1,5		Abzw Stadtforst	—	22	—	40	1,9
1,6		Berlin-Köpenick	4,25	5,47	11,43	12,27	1,8
51,8							—
		Weiter nach Heft 2b					
		Frankfurt (Oder)	8,27	—	15,09	—	
		oder					
		Eichgestell	—	4,19	—	11,37	
0,6		Abzw Egn	—	21	—	39	0,8
2,7		Biesenhorst	—	25	—	43	3,1
1,8		Abzw Grabensprung..	—	30	—	48	3,6
2,3		Kaulsdorf	4,35	6,54	11,53	12,26	2,8
7,4							
		Weiter nach Heft 3b					
		Küstrin-Kietz	9,42	—	15,30	—	

**Nordhausen—Güsten—Wiesenburg—Seddin Vbf—SAR—
Bln-Karow—Rüdnitz—Angermünde**

Höchstgeschwindigkeit 50 km/h
G 56.15 (52) Eg-Sgl 40 km/h

Last 1400 t

Mindestbremsenwert 33

		Gag 37945 (67,3) B		Gag 37947 (67,3) B			
1	2	3	4	6	4	6	8
		Wiesenburg	9,48	10,08	15,15	15,55	
		Seddin Vbf ▼	11,46	15,22	17,22	21,44	
4,1		Michendorf	—	32	—	54	5,7
—		Bk Langerwisch § ...	—	—	—	—	—
7,8		Bk Saarmund	—	44	—	22,06	9,5
4,5		Ahrendorf	—	50	—	12	5,3
4,3		Genshagener Heide	—	56	—	18	5,2
1,8		Abzw Genshagen Ost	—	59	—	21	2,4
6,0		Diedersdorf	—	16,07	—	30	7,0
3,4		Abzw Glasower Damm	—	12	—	36	4,1
3,3		Waßmannsdorf	—	16	—	41	4,0
4,3		Schönefeld (Kr Telt) ▼.	16,22	50	22,50	23,00	5,4
4,1		Abzw Falkenberg	—	57	—	07	4,2
1,1		Abzw Teltowkanalbrücke .	—	59	—	09	1,5
4,0		Eichgestell ▼	17,06	17,18	23,16	30	5,3
1,1		Abzw Egn	—	22	—	34	1,4
2,1		Biesenhorst	—	26	—	38	3,1
2,6		Abzw Abs	—	31	—	43	3,0
1,9		Abzw Sgo	—	34	—	46	2,7
0,6		Springpfuhl	—	36	—	48	1,6
1,0		Abzw Sgn	—	38	—	50	1,2
3,9		Wartenberg	—	44	—	57	5,4
4,5		Abzw Kao	—	50	—	0,03	5,2
1,6		Bln-Karow ▼	17,53	19,54	—	0,06	2,0
68,0							
		Weiter Heft 7b					
		Rüdnitz	—	21,05	—	2,19	
		Eberswalde	21,41	22,37	2,45	3,33	
		Angermünde	23,17	—	4,19	—	

**Nordhausen—Güsten—Wiesenburg—Seddin Vbf—SAR—
Bln-Karow—Rüdnitz—Angermünde**

Höchstgeschwindigkeit 50 km/h
G 56.15 (52) Eg-Sgl 40 km/h

Last 1400 t

Mindestbremsenwert 33

			Gag 37 951 (67,3) B		Gag 37 955 (67,3) B		
1	2	3	4	6	4	6	8
		Wiesenburg	—	21,35	4,16	4,56	
		Seddin Vbf ▼	23,30	3,00	6,06	10,12	
4,1		Michendorf	—	10	—	22	5,7
—		Bk Langerwisch § ...	—	—	—	—	9,5
7,8		Bk Saarmund	—	22	—	34	—
4,5		Ahrensdorf	—	28	—	40	5,3
4,3		Genshagener Heide	3,34	40	—	46	5,2
1,8		Abzw Genshagen Ost ..	—	44	—	49	2,4
6,0		Diedersdorf	—	51	10,58	11,06	7,0
3,4		Abzw Glasower Damm ..	—	55	—	13	4,1
3,3		Waßmannsdorf	—	59	—	17	4,0
4,3		Schönefeld (Kr Telt) ▼ ..	—	4,05	—	23	5,4
4,1		Abzw Falkenberg	—	10	—	28	4,2
1,1		Abzw Teltowkanalbrücke .	—	12	—	30	1,5
		▼					
4,0		Eichgestell	—	19	—	37	5,3
1,1		Abzw Egn	—	21	—	39	0,8
2,1		Biesenhorst	—	25	—	43	3,1
2,6		Abzw Abs	—	30	—	48	3,0
1,9		Abzw Sgo	—	33	—	51	2,7
0,6		Springpfuhl	—	35	11,54	12,00	1,6
1,0		Abzw Sgn	—	37	—	05	0,8
3,9		Wartenberg	—	43	—	11	5,4
4,5		Abzw Kao	—	49	—	18	5,2
1,6		Bln-Karow ▼	—	4,52	12,21	12,42	2,0
68,0							
		Weiter nach Heft 7b					
		Rüdnitz	5,40	5,45	—	14,30	
		Eberswalde	6,18	6,45	14,56	15,08	
		Angermünde	7,38	—	15,58	—	

Declassified in Part - Sanitized Copy Approved for Release 2012/03/19 : CIA-RDP80S01540R000200140006-4

Anlage zum Buchfahrplan Heft 8b

Enthaltend Lokleerfahrten

Declassified in Part - Sanitized Copy Approved for Release 2012/03/19 : CIA-RDP80S01540R000200140006-4

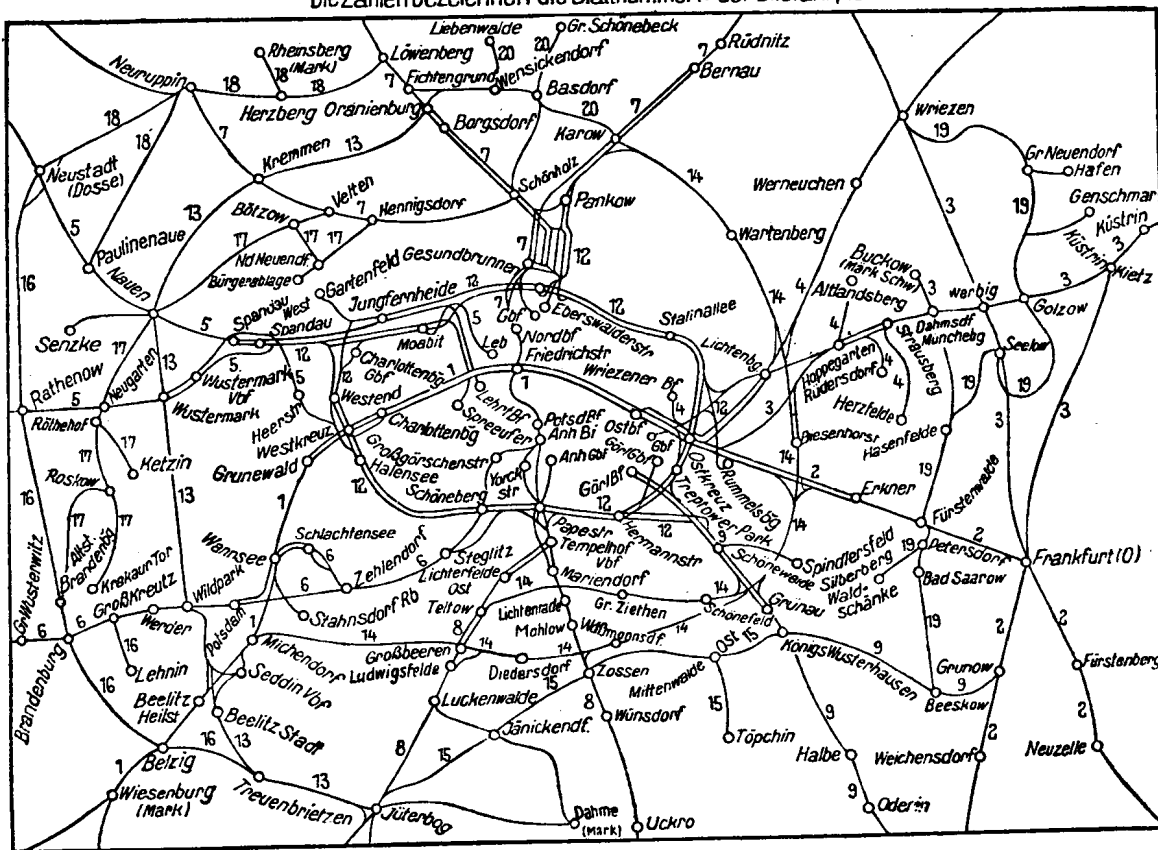
Einteilung der Bildfahrpläne

Blatt	Strecke
1	Berlin Ostbahnhof—Stadtbahn—Bln-Wannsee—Wiesenburg (Mark)
2	Berlin Ostbahnhof—Fürstenwalde/Spree—Frankfurt/O—Oderbrücke Berlin Ostbahnhof—Ost Gbf—Bln-Rummelsburg Frankfurt/O—Grunow (N/L)—Weichensdorf, Frankfurt/O—Fürstenberg/O—Neuzelle
3	Vnk—Strausberg—Küstrin-Neustadt, Werbig Pbf—Frankfurt/O, Küstrin-Neustadt—Frankfurt/O
4	Berlin Wriezener Bf—Werneuchen—Tiefensee, Fredersdorf b. Bln—Rüdersdorf b. Bln, Hoppegarten (Mark)—Altlandsberg, Strausberg—Herzfelde
5	Berlin Lehrter Bf — Bln-Spandau — Neustadt (Dosse) Berlin-Charlottenbg. — Rathenow
6	Berlin Potsdamer Bf—Potsdam—Brandenburg—Wusterwitz
7	Berlin Nordbf — Rüdnitz (Kr Oberbarnim) Berlin Eberswalder Str — Oranienburg — Löwenberg (Mark) Kremmen—Neuruppin
8	Berlin Anhalter Bf — Jüterbog Tempelhof Vbf — Wünsdorf (Kr Teltow) , Lichterfelde Süd—Ludwigsfelde
9	Berlin Görlitzer Bf—Königs Wusterhausen—Brand (N/L) Königs Wusterhausen—Beeskow—Grunow (N/L)
10	Vollring und Stadtbahn der elektrischen S-Bahn mit anschl. Strecken nach Potsdam, Spandau West, Gartenfeld, Strausberg, Erkner, Bln-Grünau und Spindlersfeld (wird z Zt nicht herausgegeben)
11	Nordsüdbahn (elektrischer Betrieb) mit anschl. Strecken nach Bernau b. Berlin, Oranienburg, Velten (Mark), Bln-Wannsee, Stahnsdorf, Lichterfelde-Süd und Rangsdorf (wird z Zt nicht herausgegeben)
12	Güterringgleise mit anschl. Gleisen nach den Verschiebebahnhöfen (außer Seddin)
13	Oranienburg—Nauen—Wustermark—Wildpark—Beelitz Stadt—Jüterbog Beelitz Stadt—Seddin Vbf
14	Seddin Vbf — Genshagener Heide — Waßmannsdorf — Schönefeld — Großbeeren — Lichtenrade — Schönefeld — Eichgestell—Biesenhorst—Bln-Karow—Birkenwerder (Außenring mit Anschlußstrecke)
15	Jüterbog—Zossen—Königs Wusterhausen, Mittenwalde Ost—Töpchin
16	Neustadt (Dosse)—Rathenow—Brandenburg/Havel—Belzig—Treuenbrietzen, Groß Kreuz—Lehnin
17	Brandenburg Altstadt—Roskow, Brandenburg Krakauer Tor—Roskow—Röthehof, Ketzin—Röthehof—Nauen—Velten (Mark), Bötzow (Kr Osth)—Nieder-Neundorf (Kr Osth)—Hennigsdorf (LEW)
18	Neustadt (Dosse)—Neuruppin—Herzberg (Mark), Paulinenaue—Neuruppin, Rheinsberg (Mark)—Herzberg (Mark)—Löwenberg (Mark)
19	Wriezen—Golzow—Dolgelin—Hasenfelde—Fürstenwalde/Spree—Petersdorf—Beeskow, Petersdorf—Silberberg Waldschänke, Hasenfelde—Dahmsdorf-Müncheberg, Friedrichsaue—Genschmar, Dahmsdorf-Müncheberg—Buckow (Märkische Schweiz)
20	Berlin-Karow—Basdorf—Oranienburg (Gar), Wilhelmsruh—Basdorf—Gr.-Schönebeck, Basdorf—Liebenwalde
21	Schmalspurbahnen: Nauen—Senzke—Kriele, Hohenseefeld—Darme Klbf, Hohenseefeld—Luckenwalde, Hohenseefeld—Jüterbog (wird z Zt nicht herausgegeben)

Einteilung der Buchfahrpläne

Heft	Strecke
1 a	Reisezüge vom Blatt 1 des Bildfahrplans
1 b	Güterzüge vom Blatt 1 des Bildfahrplans mit Ausnahme der von und nach Seddin über Grunewald fahrenden Güterzüge (Heft 12)
2 a	Reisezüge vom Blatt 2 des Bildfahrplans
2 b	Güterzüge vom Blatt 2 des Bildfahrplans
3 a	Reisezüge vom Blatt 3 des Bildfahrplans
3 b	Güterzüge vom Blatt 3 des Bildfahrplans
4	Reise- und Güterzüge vom Blatt 4 des Bildfahrplans
5 a	Reisezüge vom Blatt 5 des Bildfahrplans
5 b	Güterzüge vom Blatt 5 des Bildfahrplans
6 a	Reisezüge vom Blatt 6 des Bildfahrplans
6 b	Güterzüge vom Blatt 6 des Bildfahrplans einschl der über Vdp-Tf nach Tfr verkehrenden Züge
7 a	Reisezüge vom Blatt 7 des Bildfahrplans sowie Reisezüge vom Blatt 14 von und nach Berlin Stadtbahn der Strecke Berlin— <u>Rüdnitz</u> Löwenberg (Mark)
7 b	Güterzüge vom Blatt 7 und 20 des Bildfahrplans einschl Strecke Oranienburg—Wustermark Vbf (Blatt 13)
8 a	Reisezüge vom Blatt 8 des Bildfahrplans sowie Reisezüge vom Blatt 14 von und nach Berlin Stadtbahn der Strecke Berlin— <u>Jüterbog</u> Wünsdorf (Kr Teltow) und der Strecke Berlin-Schöneeweide—Michendorf
8 b	Güterzüge vom Blatt 8, 14 und 15 des Bildfahrplans
9 a	Reisezüge vom Blatt 9 des Bildfahrplans sowie der Reisezüge von und nach der Stadtbahn der Strecke Berlin—Halbe
9 b	Güterzüge vom Blatt 9 des Bildfahrplans
10	Elektrische S-Bahnzüge vom Blatt 10 des Bildfahrplans
11	Elektrische S-Bahnzüge vom Blatt 11 des Bildfahrplans
12	Reise- und Güterzüge vom Blatt 12 des Bildfahrplans und von und nach Seddin über Grunewald fahrende Güterzüge einschl der über die Stadtbahn verkehrenden Postzüge und der Gepäckzüge (Kne)
13 a	Reisezüge vom Blatt 13 des Bildfahrplans
13 b	Güterzüge vom Blatt 13 des Bildfahrplans (ausschl Wur-Or) siehe Heft 7 b
14 a	Siehe Hefte 2 a, 7 a u 8 a
15 a	Reisezüge vom Blatt 15 des Bildfahrplans
14/15b	Siehe Heft 8 b
16	Reise- u Güterzüge vom Blatt 16 des Bildfahrplans
17	Reise- u Güterzüge vom Blatt 17 des Bildfahrplans
18	Reise- u Güterzüge vom Blatt 18 des Bildfahrplans
19	Reise- u Güterzüge vom Blatt 19 des Bildfahrplans
20 a	Reisezüge vom Blatt 20 des Bildfahrplans
20 b	Siehe Heft 7 b
21	Reise- und Güterzüge vom Blatt 21 des Bildfahrplans (wird z Zt nicht herausgegeben)

Übersichtskarte Die Zahlen bezeichnen die Blattnummern der Bildfahrpläne



8t

SECRET

SECRET

9b

Deutsche Reichsbahn

Reichsbahndirektion Berlin

50X1-HUM

Buchfahrplan

Heft 9b

Gültig ab 18. Mai 1952

Güterzüge der Strecken

	Seite
Bln Görll. Bf—Bln•Schöneeweide—Brand	6—44
Berlin•Schöneeweide—Spindlersfeld . . .	45
Königs Wusterhausen— Beeskow—Grunow	46—48

SECRET

Achtet unbedingt auf Pünktlichkeit!

Deckblatt Nr.	Gültig ab	Eingebeuert am		durch	Bemerkungen

SECRET

Vorbemerkungen

A. Allgemeine Erläuterungen

siehe besonderes Heft
DV 408 51

B. Bestimmungen der Reichsbahndirektion Berlin für örtliche Besonderheiten

1. Wird die Gestellung einer Schiebelokomotive erforderlich, so hat der Lokomotivführer die Bereitstellung durch den Ausgangsbahnhof oder einen sonstigen geeigneten Bahnhof rechtzeitig zu veranlassen. Der beauftragte Bahnhof gibt die Meldung durch Fernsprecher an den Bahnhof, der die Schiebelokomotive zu stellen hat, weiter. Die Bahnhöfe haben beim Eingang solcher Anforderungen eine ihrer planmäßigen Verschiebelokomotiven rechtzeitig zum Nachschieben bereitzustellen.
2. Alle Leerfahrten der Lokomotiven mit Tender sind, wenn die Betriebsverhältnisse ein Drehen der Lokomotive nicht ausschließen, möglichst mit Schornstein voran auszuführen.
3. Die von den Zuglokomotiven auf Unterwegsbahnhöfen im Durchschnitt zu leistenden und in den Lokomotivdienstzettel einzutragenden Rangierminuten der Rangierdienststart 2 gemäß VBL § 16 (3) sind aus dem Buchfahrplan zu entnehmen.
Diese Rangierminuten sind für jeden einzelnen Zug am Schluß des Fahrplans in einer Summe aufgeführt.
4. a) Die Lastenangaben im Kopf des Fahrplans gelten sowohl für Steinkohlen- als auch für Braunkohlenfeuerung.
b) Ein Schwerlastzug ist ein Durchgangsgüterzug (Dg), dessen Last um mehr als 10% über der für ihn im Buchfahrplan festgesetzten Last liegt und der die Fahrzeit des Buchfahrplans nicht überschreitet.
c) Wenn bei einem Güterzug die zulässige Achsenzahl überschritten wird, kann er nur nach besonderen Bedingungen gefahren werden.
Zu b) und c) Die Genehmigung der Rbd für das Verkehren dieser Züge erteilt Abteilung III — Gruppe Güterzugfahrplan — Ruf 22 658 —, die auch den Sonderzugfahrplan bekanntgibt. In Ausnahmefällen übernimmt die OZI die Aufgaben der Abteilung III.
d) Schwerlastzüge ab 3000 t Last bedürfen der vorherigen Genehmigung der GDR, Abteilung III/38.

SECRET

Fahrzeiten für Hilfszüge (90)**Strecke Berlin Gzb—Brand**

1	2	3	4	5	6	7	8
km Entfernung	Betriebsstellen	V = 55 km/h		V = 65 km/h		V = 75 km/h	
		Fahrzeit M	Gesamt- Fahrzeit M	Fahrzeit M	Gesamt- Fahrzeit M	Fahrzeit M	Gesamt- Fahrzeit M
	Berlin Gzb ▼	—	—	—	—	—	—
2,8	Abzw Vtw	5,1	5,1	4,9	4,9	4,5	4,5
2,4	Baumschulenweg	3,1	8,2	2,6	7,5	2,5	7,0
1,9	Bln-Schöneeweide Pbf ..	2,2	10,4	1,9	9,4	1,8	8,8
1,6	Berlin-Schöneeweide ..	2,0	12,4	1,6	11,0	1,5	10,3
1,7	Abzw Swad	2,0	14,4	1,7	12,7	1,5	11,8
3,3	Berlin-Grünau ▼	3,9	18,3	3,4	16,1	3,0	14,8
5,4	Eichwalde (Kr Telt) ▼	6,5	24,8	5,6	21,7	4,9	19,7
2,7	Zeuthen	3,2	28,0	2,7	24,4	2,5	22,2
2,7	Wildau	3,2	31,2	2,7	27,1	2,6	24,8
3,3	Königs Wusterh ▼	4,1	35,3	3,3	30,4	3,0	27,8
3,5	Zeesen Hp §	4,3	39,6	3,7	34,1	3,3	31,1
2,6	Bestensee	3,2	42,8	2,7	36,8	2,5	33,6
5,6	Motzen	6,7	49,5	5,7	42,5	5,0	38,6
4,4	Teupitz-Gr Köris ▼ ..	5,3	54,8	4,5	47,0	4,0	42,6
6,6	Halbe	7,6	62,4	6,7	53,7	5,9	48,5
4,2	Oderin	5,0	67,4	4,4	58,1	4,0	52,5
5,1	Brand (Niederlaus) ..	6,1	73,5	5,4	63,5	5,0	57,5
59,8							

Strecke Berlin-Schöneeweide—Spindlersfeld

	Berlin-Schöneeweide ..	—	—	—	—	—	—
2,2	Oberspree	2,8	2,8	2,8	2,8	2,8	2,8
1,8	Spindlersfeld ▼	2,2	5,0	2,2	5,0	2,2	5,0
4,0							

Strecke Brand—Berlin Gzb

1 Entfernung km	2 Betriebsstellen	3		4		5		6		7		8	
		V = 55 km/h		V = 65 km/h		V = 75 km/h		V = 75 km/h		V = 75 km/h		V = 75 km/h	
		Fahrzeit M	Gesamt- Fahrzeit M	Fahrzeit M	Gesamt- Fahrzeit M	Fahrzeit M	Gesamt- Fahrzeit M	Fahrzeit M	Gesamt- Fahrzeit M	Fahrzeit M	Gesamt- Fahrzeit M	Fahrzeit M	Gesamt- Fahrzeit M
	Brand (Niederlaus)...	—	—	—	—	—	—	—	—	—	—	—	—
5,1	Oderin	6,1	6,1	5,1	5,1	4,6	4,6	4,6	4,6	4,6	4,6	4,6	4,6
4,2	Halbe	5,0	11,1	4,2	9,3	3,9	8,5	3,9	8,5	3,9	8,5	3,9	8,5
6,6	Teupitz-Gr Köris ▼..	7,6	18,7	6,6	15,9	6,0	14,5	6,0	14,5	6,0	14,5	6,0	14,5
4,4	Motzen	5,3	24,0	4,5	20,4	4,1	18,6	4,1	18,6	4,1	18,6	4,1	18,6
5,6	Bestensee	6,7	30,7	5,7	26,1	5,1	23,7	5,1	23,7	5,1	23,7	5,1	23,7
2,6	Zeesen Hp §	3,2	33,9	2,6	28,7	2,3	26,0	2,3	26,0	2,3	26,0	2,3	26,0
3,5	Königs Wusterhaus ▼	4,3	38,2	3,6	32,3	3,2	29,2	3,2	29,2	3,2	29,2	3,2	29,2
3,3	Wildau	4,3	42,5	3,4	35,7	3,0	32,2	3,0	32,2	3,0	32,2	3,0	32,2
2,7	Zeuthen	3,4	45,9	2,8	38,5	2,3	34,5	2,3	34,5	2,3	34,5	2,3	34,5
2,7	Eichwalde (Kr Telt) .	3,2	49,1	2,8	41,3	2,5	37,0	2,5	37,0	2,5	37,0	2,5	37,0
5,4	Berlin-Grünau	6,4	55,5	5,4	46,7	4,9	41,9	4,9	41,9	4,9	41,9	4,9	41,9
1,9	Abzw Kanne	2,3	57,8	2,0	48,7	1,8	43,7	1,8	43,7	1,8	43,7	1,8	43,7
1,4	Abzw Swad	1,7	59,5	1,4	50,1	1,2	44,9	1,2	44,9	1,2	44,9	1,2	44,9
1,7	Berlin-Schöneeweide ..	2,0	61,5	1,7	51,8	1,5	46,4	1,5	46,4	1,5	46,4	1,5	46,4
1,6	Bln-Schöneeweide Pbf .	2,0	63,5	1,7	53,5	1,4	47,8	1,4	47,8	1,4	47,8	1,4	47,8
1,9	Baumschulenweg ▼..	2,3	65,8	2,0	55,5	1,7	49,5	1,7	49,5	1,7	49,5	1,7	49,5
2,4	Abzw Vtw	3,1	68,9	2,6	58,1	2,2	51,7	2,2	51,7	2,2	51,7	2,2	51,7
2,8	Berlin Gzb ▼.....	4,8	73,7	3,8	61,9	3,2	54,9	3,2	54,9	3,2	54,9	3,2	54,9
59,8													

Strecke Spindlersfeld—Berlin-Schöneeweide

	Spindlersfeld	—	—	—	—	—	—	—	—
1,8	Oberspree	2,2	2,2	2,2	2,2	2,2	2,2	2,2	2,2
2,2	Berlin-Schöneeweide ..	2,8	5,0	2,8	5,0	2,8	5,0	2,8	5,0
4,0									

Strecke Königs Wusterhausen — Grunow

1 Entfernung km	2 Betriebsstellen	3 4 5 6			
		V = 50 km/h			
		Fahrzeit M	Gesamt- Fahrzeit M	Fahrzeit M	Gesamt- Fahrzeit M
	Königs Wusterhausen	—	—		
1,9	▼ Niederlehme Hp §	3,3	3,3		
2,9	Zernsdorf	3,5	6,8		
2,0	▼ Kablow Hp §	2,9	9,7		
4,7	Friedersdorf (Kr B).....	6,1	15,8		
6,2	Kummersdorf Hp (Kr Beeskow-Storkow)	7,5	23,3		
4,1	▼ Storkow (Mark)	5,0	28,3		
3,7	Hubertushöhe Hp §	4,5	32,8		
4,4	Scharmützelsee	5,3	38,1		
7,7	▼ Lindenberg-Glienicke.....	10,9	49,0		
4,5	Buckow b Beeskow Hst	5,4	54,4		
6,5	Beeskow ▼.....	7,9	62,3		
1,6	Ögeln	2,4	64,7		
4,2	Schneeberg (Mark)	6,4	71,1		
3,6	Grunow	5,9	77,0		
58,0					

Strecke Grunow—Königs Wusterhausen

1	2	3	4	5	6
Entfernung km	Betriebsstellen	V = 50 km/h		Fahrzeit M	Gesamt- Fahrzeit M
		Fahrzeit	Gesamt- Fahrzeit		
		M	M		
	Grunow	—	—		
3,6	Schneeberg (Mark)	5,7	5,7		
4,2	Ögeln	6,4	12,1		
1,6	Beeskow	2,4	14,5		
6,5	Buckow b Beeskow Hst	7,8	22,3		
4,5	Lindenberg-Glienicke	5,4	27,7		
	▼				
7,7	Scharmützelsee	11,4	39,1		
4,4	Hubertushöhe Hp §	5,3	44,4		
3,7	Storkow (Mark)	4,5	48,9		
	▼				
4,1	Kummersdorf Hp § (Kr Beeskow-Storkow)	5,0	53,9		
6,2	Friedersdorf (Kr B)	7,5	61,4		
4,7	Kablow Hp §	6,1	67,5		
	▼				
2,0	Zernsdorf	2,9	70,4		
2,9	Niederlehme Hp §	3,7	74,1		
	▼				
1,9	Königs Wusterhausen	3,7	77,8		
58,0					

6

Dg 6000 (60,1)

Senftenberg—Brand—Berlin—Schöneeweide

Höchstgeschwindigkeit 55 km/h
G 56.20

Last 1650 t

Maßgebende Bremsleistung 33
Mindestbremsleistung 30

1	2	3	4	5	6	7	8	9	10	11
Entfernung km	Beschränkung d. Höchstgeschw. im Gefälle km/h	Betriebsstellen	Ankunft	Aufenthalt M	Abfahrt	Planmäßige Fahrzeiten M	Kürzeste Fahrzeiten M	Summe der planmäßigen Fahrzeit kürzeste Fahrzeit M	Kreuzung mit Zug	Ueberschneidung durch Zug
		Senftenberg	—	—	0,40					
		Lübbenau	2,23	—	2,48					
		Brand (Niederlaus) ...	—	—	3,25					
5,1		Oderin	—	—	33	8	6,1	26		
4,2		Halbe	—	—	40	7	5,0	18,7		
6,6		Teupitz-Gr Körns ▼ ..	3,51	13	4,04	11	7,6			
4,4		Motzen	—	—	13	9	5,3			
5,6		Bestensee	—	—	21	8	6,7	26		
2,6		Zeesen Hp §	—	—	—	—	—	19,5		
3,5		Königs Wusterh ▼ ...	4,30	70	5,40	9	7,5			
3,3		Wildau	—	—	47	7	4,3			
2,7		Zeuthen	—	—	52	5	3,4	24		
2,7		Eichwalde (Kr Telt) ..	—	—	56	4	3,2	17,3		
5,4		Berlin-Grünau	—	—	6,04	8	6,4			
1,9		Abzw Kanne	—	—	08	4	2,3			
1,4		Abzw Swad	—	—	11	3	1,7	12		
1,7		Bln-Schöneew Vbf	6,16	—	—	5	2,7	6,7		
51,1				83		88	62,2			

□ Dg 6902 (60,1)

Senftenberg—Brand—Berlin-Schöneweide

Höchstgeschwindigkeit 55 km/h G 56.20		Last 1650 t			Maßgebende Brems Hundertstel 33 Mindestbrems Hundertstel 30					
1	2	3	4	5	6	7	8	9	10	11
		Senftenberg	—	—	1,33					
		Lübbenau	2,45	—	3,08					
		Brand (Niederlaus)...	—	—	4,10			15		
5,1		Oderin	—	—	18	8	6,1	11,1		
4,2		Halbe	—	—	25	7	5,0			
6,6		Teupitz-Gr Köris ▼...	—	—	35	10	7,6	18		
4,4		Motzen	4,43	18	5,01	8	5,3	12,9		
5,6		Bestensee	—	—	11	10	6,7	19		
2,6		Zeesen Hp §	—	—	—	—	—	14,2		
3,5		Königs Wusterh ▼...	5,20	52	6,12	9	7,5			
3,3		Wildau	—	—	19	7	4,3	12		
2,7		Zeuthen	—	—	24	5	3,4	7,7		
2,7		Eichwalde (Kr Telt) .	—	—	28	4	3,2	12		
5,4		Berlin-Grünau	—	—	36	8	6,4	9,6		
1,9		Abzw Kanne	—	—	40	4	2,3	12		
1,4		Abzw Swad	—	—	43	3	1,7	6,7		
1,7		Bln-Schönew Vbf	6,48	—	—	5	2,7			
51,1				70		88	62,2			

8

Dg 6910 (60,1)**Senftenberg—Brand—Berlin-Schöneweide**Höchstgeschwindigkeit 55 km/h
G 56.20

Last 1650 t

Maßgebende Brems Hundertstel 33
Mindestbrems Hundertstel 30

1	2	3	4	5	6	7	8	9	10	11
		Senftenberg	—	—	9,15					
		Lübbenau	10,52	—	11,20					
		Brand (Niederlaus) ...	—	—	12,16					
5,1		Oderin	—	—	24	8	6,1	16		
4,2		Halbe	12,32	19	51	8	5,0	11,1		
6,6		Teupitz-Gr Köris▼...	—	—	13,03	12	7,6	28		
4,4		Motzen	—	—	10	7	5,3	19,6		
5,6		Bestensee	13,19	10	29	9	6,7			
2,6		Zeesen Hp §	—	—	—	—	—			
3,5		Königs Wusterhaus ▼	13,40	62	14,42	11	7,5			
3,3		Wildau	—	—	49	7	4,3	16		
2,7		Zeuthen	—	—	54	5	3,4	10,9		
2,7		Eichwalde (Kr Telt) ..	—	—	58	4	3,2			
5,4		Berlin-Grünau	—	—	15,06	8	6,4			
1,9		Abzw Kanne	—	—	10	4	2,3	20		
1,4		Abzw Swad	—	—	13	3	1,7	13,1		
1,7		Bln-Schönevw Vbf	15,18	—	—	5	2,7			
51,1				91		91	62,2			

□ Dg 6912 (60,1)

Senftenberg—Brand—Berlin—Schöneeweide

Höchstgeschwindigkeit 55 km/h *		Last 1650 t				Maßgebende Bremsleistungstel 33				
G 56.20						Mindestbremsleistungstel 30				
1	2	3	4	5	6	7	8	9	10	11
		Senftenberg	—	—	11,55					
		Lübbenau	14,07	—	15,01					
		Brand (Niederlaus) ..	—	—	16,22					
5,1		Oderin	—	—	30	8	6,1	16		
4,2		Halbe	16,38	20	58	8	5,0	11,1		
6,6		Teupitz-Gr Köris ▼...	—	—	17,10	12	7,6	20		
4,4		Motzen	17,18	29	47	8	5,3	12,9		
5,6		Bestensee	—	—	57	10	6,7	19		
2,6		Zeesen Hp §	—	—	—	—	—	14,2		
3,5		Königs Wusterh ▼...	18,06	98	19,44	9	7,5			
3,3		Wildau	19,53	10	20,03	9	4,3			
2,7		Zeuthen	—	—	10	7	3,4	19		
2,7		Eichwalde (Kr Telt) ..	—	—	14	4	3,2	13		
5,4		Berlin-Grünau	—	—	22	8	6,4			
1,9		Abzw Kanne	—	—	26	4	2,3			
1,4		Abzw Swad	—	—	29	3	1,7	12		
1,7		Bln-Schönew Vbf	20,34	—	—	5	2,7	6,7		
51,1				157		95	62,2			

Rangierminuten nach Rangierdienststart 2=30 Min

10

Dg 6914 (60,1)**Senftenberg--Brand--Berlin-Schönevide**

Höchstgeschwindigkeit 55 km/h G 56.20			Last 1650 t			Maßgebende Bremsleistung 33 Mindestbremsleistung 30				
1	2	3	4	5	6	7	8	9	10	11
		Senftenberg	—	—	15,18					
		Lübbenau	16,39	—	16,59					
		Brand (Niederlaus) ..	—	—	17,45					
5,1		Oderin	17,54	16 ⁺	18,10	9	6,1			
4,2		Halbe	—	—	19	9	5,0	20		
6,6		Teupitz-Gr Körns ▼ ..	18,30	15 ⁺	45	11	7,6	12,6		
4,4		Motzen	—	—	54	9	5,3			
5,6		Bestensee	—	—	19,02	8	6,7	26		
2,6		Zeesen Hp §	—	—	—	—	—	19,5		
3,5		Königs Wusterh ▼ ...	19,11	65 ⁺	20,16	9	7,5			
3,3		Wildau	—	—	23	7	4,3	17		
2,7		Zeuthen	—	—	28	5	3,4	10,9		
2,7		Eichwalde (Kr Telt) ..	20,33	13 ⁺	46	5	3,2			
5,4		Berlin-Grünau	—	—	56	10	6,4			
1,9		Abzw Kanne	—	—	21,00	4	2,3	22		
1,4		Abzw Swad	—	—	03	3	1,7	13,1		
1,7		Bln-Schönew Vbf	21,08	—	—	5	2,7			
51,1				109		94	62,2			

□ Dg 6916 (60,1)

Senftenberg—Brand—Berlin-Schönevide

Höchstgeschwindigkeit 55 km/h G 56.20		Last 1650 t			Maßgebende Brems Hundertstel 33 Mindestbrems Hundertstel 30					
1	2	3	4	5	6	7	8	9	10	11
		Senftenberg	—	—	19,47					
		Lübbenau	21,50	—	22,12					
		Brand (Niederlaus) ..	—	—	23,24					
5,1		Oderin	23,33	28 ⁺	0,01	9	6,1			
4,2		Halbe	—	—	10	9	5,0	27		
6,6		Teupitz-Gr Köris ▼ ..	—	—	20	10	7,6	17,9		
4,4		Motzen	0,28	11 ⁺	39	8	5,3			
5,6		Bestensee	—	—	49	10	6,7	19		
2,6		Zeesen Hp §	—	—	—	—	—	14,2		
3,5		Königs Wusterh ▼ ...	0,58	65 ⁺	2,03	9	7,5			
3,3		Wildau	—	—	10	7	4,3			
2,7		Zeuthen	—	—	15	5	3,4	24		
2,7		Eichwalde (Kr Telt) ..	—	—	19	4	3,2	17,3		
5,4		Berlin-Grünau	—	—	27	8	6,4			
1,9		Abzw Kanne	—	—	31	4	2,3	12		
1,4		Abzw Swad	—	—	34	3	1,7	6,7		
1,7		Bln-Schönew Vbf	2,39	—	—	5	2,7			
51,1				104		91	62,2			

Dg 6918 (60,3) B

Senftenberg—Brand—Berlin-Schönevide

Höchstgeschwindigkeit 55 km/h G 56.20		Last 1650 t			Maßgebende Bremsleistungstel 33 Mindestbremsleistungstel 30					
1	2	3	4	5	6	7	8	9	10	11
		Senftenberg	—	—	22,24					
		Lübbenau	23,51	—	0,10					
		Brand (Niederlaus) ..	—	—	1,15					
5,1		Oderin	—	—	28	8	6,1			
4,2		Halbe	—	—	30	7	5,0	33		
6,6		Teupitz-Gr Köris ▼ ..	—	—	40	10	7,6	24,0		
4,4		Motzen	1,48	10 ⁺	58	8	5,3			
5,6		Bestensee	—	—	2,08	10	6,7	19		
2,8		Zeesen Hp §	—	—	—	—	—	14,2		
3,5		Königs Wusterh ▼ ..	2,17	63 ⁺	3,20	9	7,5			
3,3		Wildau	—	—	27	7	4,3			
2,7		Zeuthen	—	—	32	5	3,4	24		
2,7		Eichwalde (Kr Telt) ..	—	—	36	4	3,2	17,3		
5,4		Berlin-Grünau	—	—	44	8	6,4			
1,9		Abzw Kanne	—	—	48	4	2,3	12		
1,4		Abzw Swad	—	—	51	3	1,7	6,7		
1,7		Bln-Schönew Vbf	3,56	—	—	5	2,7			
51,1				73		88	62,2			

Bis Königs-Wusterhausen gleicher Plan wie Dg 6928

□ Dg 6920 (60,1)

Senftenberg—Brand—Berlin-Schöneweide

Höchstgeschwindigkeit 55 km/h G 56.20		Last 1650 t			Maßgebende Brems-hundertstel 33 Mindestbrems-hundertstel 30					
1	2	3	4	5	6	7	8	9	10	11
		Senftenberg	—	—	7,44					
		Lübbenau	9,51	—	10,15					
		Brand (Niederlaus) ..	—	—	10,52					
5,1		Oderin	—	—	11,00	8	6,1	16		
4,2		Halbe	11,08	12 ⁺	20	8	5,0	11,1		
6,6		Teupitz-Gr Köris ▼ ..	—	—	32	12	7,6	19		
4,4		Motzen	—	—	39	7	5,3	12,9		
5,6		Bestensee	—	—	47	8	6,7	17		
2,6		Zeesen Hp §	—	—	—	—	—	14,2		
3,5		Königs Wusterh ▼ ..	11,56	57	12,53	9	7,5			
3,3		Wildau	—	—	13,00	7	4,3	17		
2,7		Zeuthen	—	—	05	5	3,4	10,9		
2,7		Eichwalde (Kr Telt) ..	13,10	12 ⁺	22	5	3,2			
5,4		Berlin-Grünau	—	—	32	10	6,4			
1,9		Abzw Kanne	—	—	36	4	2,3	22		
1,4		Abzw Swad	—	—	39	3	1,7	13,1		
1,7		Bln-Schönew Vbf	13,44	—	—	5	2,7			
51,1				81		91	62,2			

Rangierminuten nach Rangierdienststart 2 = 30 Min

14

□ Dg 6024 (60,1)

Senftenberg—Brand—Berlin-Schöneeweide

Höchstgeschwindigkeit 55 km/h G 56.20		Last 1650 t				Maßgebende Brems-hundertstel 33 Mindestbrems-hundertstel 30				
1	2	3	4	5	6	7	8	9	10	11
		Senftenberg	—	—	23,35					
		Lübbenau	1,28	—	1,45					
		Brand (Niederlaus) ..	—	—	2,22					
5,1		Oderin	—	—	30	8	6,1	25		
4,2		Halbe	—	—	37	7	5,0	18,7		
6,6		Teupitz-Gr Köris ▼...	—	—	47	10	7,6			
4,4		Motzen	—	—	55	8	5,3			
5,6		Bestensee	—	—	3,03	8	6,7	25		
2,6		Zeesen Hp §	—	—	—	—	—	19,5		
3,5		Königs Wusterh ▼...	3,12	68	4,20	9	7,5			
3,3		Wildau	—	—	27	7	4,3			
2,7		Zeuthen	—	—	32	5	3,4	24		
2,7		Eichwalde (Kr Telt) ..	—	—	36	4	3,2	17,3		
5,4		Berlin-Grünau	—	—	44	8	6,4			
1,9		Abzw Kanne	—	—	48	4	2,3			
1,4		Abzw Swad	—	—	51	3	1,7	12		
1,7		Bln-Schönew Vbf	4,56	—	—	5	2,7	6,7		
51,1				68		86	62,2			

Rangierminuten nach Rangierdienststart 2 = 30 Min

Dg 6926 (60,1)

**Senftenberg—Brand—Berlin-Grünau—Schönefeld (Kr Telt)—Seddin—
Wustermark—Neustadt (Dosse)—Rostock Gbf**

Höchstgeschwindigkeit 55 km/h G 56.20			Last 1500 t			Maßgebende Brems Hundertstel 33 Mindestbrems Hundertstel 30				
1	2	3	4	5	6	7	8	9	10	11
		Senftenberg	—	—	5,32					
		Lübbenau	7,12	—	7,41					
		Brand (Niederlaus) ..	—	—	8,47					
5,1		Oderin	8,56	26 ⁺	9,22	9	6,1			
4,2		Halbe	—	—	31	9	5,0	26		
6,6		Teupitz-Gr Köris ▼ .	—	—	41	10	7,6	17,9		
4,4		Motzen	—	—	48	7	5,3			
5,6		Bestensee	—	—	56	8	6,7	17		
2,6		Zeesen Hp §	—	—	—	—	—	14,2		
3,5		Königs Wusterh ▼ ..	10,05	55 ⁺	11,00	9	7,5			
3,3		Wildau	—	—	07	7	4,3			
2,7		Zeuthen	—	—	12	5	3,4	25		
2,7		Eichwalde (Kr Telt) ..	—	—	16	4	3,2	17,3		
5,4		Berlin-Grünau	11,25	27 ⁺	11,52	9	6,4			
46 1				108		77	55,5			
		Weiter nach Buchfahrplan Heft 8b								
		Wustermark Vbf	15,08	—	17,48					
		Neustadt (Dosse)	20,32	—	22,20					

Dg 6928 (60,1)

Senftenberg—Brand—Berlin-Grünau—Schönefeld (Kr Telt)—Seddin—
Wustermark—Neustadt (Dosse)—Rostock GbfHöchstgeschwindigkeit 55 km/h
G 56.20

Last 1500 t

Maßgebende Bremsleistung 33
Mindestbremsleistung 30

1	2	3	4	5	6	7	8	9	10	11
		Senftenberg	—	—	22,24					
		Lübbenau	23,51	—	0,10					
		Brand (Niederlaus) ..		—	1,15					
5,1		Oderin	—	—	23	8	6,1			
4,2		Halbe	—	—	30	7	5,0	33		
6,6		Teupitz-Gr Köris ▼ ..	—	—	40	10	7,6	24,0		
4,4		Motzen	1,48	10	58	8	5,3			
5,6		Bestensee	—	—	2,08	10	6,7	19		
2,6		Zeesen Hp §	—	—	—	—	—	14,2		
3,5		Königs Wusterh ▼ ..	2,17	43	3,00	9	7,5			
3,3		Wildau	—	—	07	7	4,3			
2,7		Zeuthen	—	—	12	5	3,4	25		
2,7		Eichwalde (Kr Telt) ..	—	—	16	4	3,2	17,3		
5,4		Berlin-Grünau	3,25	35	4,00	9	6,4			
46.1				88		77	55,5			
		Weiter nach Buchfahrplan Heft 8b								
		Wustermark Vbf	7,31	—	9,06					
		Neustadt (Dosse)	10,55	—	12,38					

Bis Königs Wusterhausen gleicher Plan wie Dg 6918 B

□ Dg 6932 (60,1)

Senftenberg — Brand — Berlin-Grünau — Bln.-Karow — Oranienburg — Neustrelitz

Höchstgeschwindigkeit 55 km/h
G 56.15 (52)

Last 1500 t

Maßgebende Brems-hundertstel 33
Mindestbrems-hundertstel 30

1	2	3	4	5	6	7	8	9	10	11
		Senftenberg	—	—	11,30					
		Lübbenau	13,11	—	14,01					
		Brand (Niederlaus)...	14,49	⁺ ₇	14,56					
5,1		Oderin	15,06	⁺ ₈	15,14	10	6,1			
4,2		Halbe	—	—	23	9	5,0	20		
6,6		Teupitz-Gr Köris ▼ ..	15,34	⁺ ₉	43	11	7,6	12,6		
4,4		Motzen	—	—	52	9	5,3	18		
5,6		Bestensee	16,01	⁺ ₁₀	16,11	9	6,7	12		
2,6		Zeesen Hp §	—	—	—	—	—			
3,5		Königs Wusterhaus ▼	16,21	⁺ ₆₀	17,21	10	7,5			
3,3		Wildau	—	—	28	7	4,3	12		
2,7		Zeuthen	—	—	33	5	3,4	7,7		
2,7		Eichwalde (Kr Telt) .	—	—	37	4	3,2	13		
5,4		Berlin-Grünau	17,46	⁺ ₂₈	18,14	9	6,4	9,6		
46,1				⁺ ₁₂₂		83	55,5			
		Weiter nach Buchfahrplan Heft 8b								
		Berlin-Karow	—	—	19,10					
		Oranienburg	20,52	—	23,03					
		Löwenberg (Mark)...	23,45	—	0,34					
		Neustrelitz.....	2,17	—	—					

18

□ Dg 6934 (60,1)

Senftenberg—Brand—Berlin-Grünau—Bln.-Karow—Oranienburg—HennigsdorfHöchstgeschwindigkeit 55 km/h
G 56.15 (52)

Last 1500 t

Maßgebende Brems Hundertstel 33
Mindestbrems Hundertstel 30

1	2	3	4	5	6	7	8	9	10	11
		Senftenberg	—	—	19,22					
		Lübbenau	21,02	—	21,38					
		Brand (Niederlaus) ..	—	—	22,15					
5,1		Oderin	22,24	+ 16	40	9	6,1			
4,2		Halbe	—	—	49	9	5,0			
6,6		Teupitz-Gr Köris ▼ ..	—	—	59	10	7,6	35		
4,4		Motzen	—	—	23,06	7	5,3	24,6		
5,6		Bestensee	23,15	+ 15	30	9	6,7			
2,6		Zeesen Hp §	—	—	—	—	—			
3,5		Königs Wusterh ▼ ...	23,41	46	0,27	11	7,5			
3,3		Wildau	—	—	34	7	4,3			
2,7		Zeuthen	—	—	39	5	3,4	25		
2,7		Eichwalde (Kr Telt) ..	—	—	43	4	3,2	17,3		
5,4		Berlin-Grünau	0,52	+ 16	1,08	9	6,4			
46,1				93		80	55,5			
		Weiter nach Buchfahrplan Heft 8b								
		Berlin-Karow	—	—	1,56					
		Oranienburg	3,28	—	4,02					
		Hennigsdorf	6,13	—	—					

□ Dg 6986 (60,1)

Forst—Cottbus—Brand—Berlin—Schönevide

Höchstgeschwindigkeit 50 km/h G 56.20		Last 1650 t			Maßgebende Brems Hundertstel 28		Mindestbrems Hundertstel 25			
1	2	3	4	5	6	7	8	9	10	11
		Forst	—	—	3,52					
		Cottbus	4,32	—	5,00					
		Lübbenau	5,45	—	6,26					
		Brand (Niederlaus)...	7,07	+9	7,16					
5,1		Oderin	26	+9	35	10	6,1			
4,2		Halbe	44	+10	54	9	5,0			
6,6		Teupitz-Gr Köris ▼ ..	—	—	8,06	12	7,6	20		
4,4		Motzen	8,14	+8	22	8	5,3	12,9		
5,6		Bestensee	—	—	32	10	6,7	19		
2,6		Zeesen Hp §	—	—	—	—	—	14,2		
3,5		Königs Wusterhaus ▼	41	+55	9,36	9	7,5			
3,3		Wildau	9,44	+10	54	8	4,3			
2,7		Zeuthen	—	—	10,01	7	3,4	19		
2,7		Eichwalde (Kr Telt) .	—	—	05	4	3,2	13,0		
5,4		Berlin-Grünau	—	—	13	8	6,4			
1,9		Abzw Kanne	—	—	17	4	2,3	12		
1,4		Abzw Swad	—	—	20	3	1,7	6,7		
1,7		Bln-Schönnew Vbf	10,25	—	—	5	2,7			
51,1				101		97	62,2			

20

□ Dg 6987 (60,1)

Berlin-Schöne-weide—Brand—Lübbenau

Höchstgeschwindigkeit 55 km/h G 56.20			Last 900 t			Maßgebende Brems-hundertstel 33 Mindestbrems-hundertstel 30				
1	2	3	4	5	6	7	8	9	10	11
		Bln-Schöne-w Vbf	—	—	11,44					
1,7		Abzw Swad	—	—	51	7	3,6	14		
3,3		Berlin-Grünau ▼	—	—	58	7	3,9	7,5		
5,4		Eichwalde (Kr Telt) ▼	—	—	12,06	8	6,5			
2,7		Zeuthen	—	—	10	4	3,2	22		
2,7		Wildau	—	—	15	5	3,2	17,0		
3,3		Königs Wusterh ▼	12,20	+ 54	13,14	5	4,1			
3,5		Zeesen Hp §	—	—	—	—	—	20		
2,6		Bestensee	—	—	24	10	7,5	14,2		
5,6		Motzen	13,34	+ 8	42	10	6,7			
4,4		Teupitz-Gr Köris ▼ . . .	—	—	51	9	5,3			
6,6		Halbe	—	—	14,01	10	7,6	35		
4,2		Oderin	—	—	08	7	5,0	24,0		
5,1		Brand (Niederlaus) . . .	—	—	17	9	6,1			
51,1				62		91	62,7			
		Lübbenau	15,43	—	—					

Dg 6988 (60,3) B**Forst—Cottbus—Brand—Berlin—Schönevide**

Höchstgeschwindigkeit 50 km/h		Last 1650 t					Maßgebende Brems-hundertstel 28				
G 56.20							Mindestbrems-hundertstel 25				
1	2	3	4	5	6	7	8	9	10	11	
		Forst	—	—	20,30						
		Cottbus	21,10	—	22,36						
		Lübbenau	23,21	—	23,42						
		Brand (Niederlaus) ..	—	—	0,27						
5,1		Oderin	—	—	35	8	6,1	16			
4,2		Halbe	0,43	+	54	8	5,0	11,1			
6,6		Teupitz-Gr Köris ▼ .	—	—	1,06	12	7,6				
4,4		Motzen	—	—	13	7	5,3	36			
5,6		Bestensee	—	—	21	8	6,7	27,1			
2,6		Zeesen Hp §	—	—	—	—	—				
3,5		Königs Wusterh ▼ ..	1,30	+	54	9	7,5				
3,3		Wildau	—	—	31	7	4,3				
2,7		Zeuthen	—	—	36	5	3,4	17			
2,7		Eichwalde (Kr Telt)..	—	—	40	4	3,2	13,0			
5,4		Berlin-Grünau	—	—	48	8	6,4				
1,9		Abzw Kanne	—	—	52	4	2,3	12			
1,4		Abzw Swad.....	—	—	55	3	1,7	6,7			
1,7		Bln-Schönnew Vbf	3,00	—	—	5	2,7				
51,1				65		88	62,2				

22

□ Dg 6989 (60,1)

Berlin-Schöneeweide--Brand--Lübbenau

Höchstgeschwindigkeit 55 km/h G 56.20		Last 900 t				Maßgebende Bremsenwertstel 33 Mindestbremsenwertstel 30				
1	2	3	4	5	6	7	8	9	10	11
		Bln-Schönew Vbf	—	—	22,50					
1,7		Abzw Swad	—	—	57	7	3,6	14		
								7,5		
3,3		Berlin-Grünau ▼ . . .	—	—	23,04	7	3,9			
5,4		Eichwalde (Kr Telt) ▼	—	—	12	8	6,5			
2,7		Zeuthen	—	—	16	4	3,2	22		
2,7		Wildau	—	—	21	5	3,2	17,0		
3,3		Königs Wusterh ▼ . .	23,26	48	0,14	5	4,1			
3,5		Zeesen Hp §	—	—	—	—	—	19		
2,6		Bestensee	—	—	24	10	7,5	14,2		
5,6		Motzen	—	—	33	9	6,7			
4,4		Teupitz-Gr Köris ▼ .	—	—	40	7	5,3	17		
6,6		Halbe	—	—	50	10	7,6	12,9		
4,2		Oderin	—	—	57	7	5,0	16		
5,1		Brand (Niederlaus) . .	1,06	⁺ 13	1,19	9	6,1	11,1		
<u>51,1</u>				<u>61</u>		<u>88</u>	<u>62,7</u>			
		Lübbenau	2,07	—	—					

Halle/S—Jüterbog—Zossen—Königs Wusterhausen—Berlin-Schöneeweide

Höchstgeschwindigkeit 55 km/h G 56.15 (52)			Last 1200 t		Maßgebende Bremswertstiel 36 Mindestbremswertstiel 32		
			Dg 6805 (60,1)		Dg 6809 (60,1)		
1	2	3	4	6	4	6	8
		Jüterbog	—	14,11	19,52	20,07	
		Zossen	16,00	16,45	21,30	22,30	
		Königs Wusterhaus ▼...	—	18,03	—	23,55	
3,3		Wildau	—	11	—	0,03	4,3
2,7		Zeuthen	—	16	—	08	3,4
2,7		Eichwalde (Kr Telt)	—	20	0,13	30	3,8
5,4		Berlin-Grünau	—	30	—	40	7,0
1,9		Abzw Kanne	—	34	—	44	2,8
1,4		Abzw Swad	—	37	—	47	1,7
1,7		Bln-Schöneeweide Vbf ...	18,42	—	0,52	—	2,7
19,1							25,7

24

□ N 8391 (70,1)

Berlin-Schöneeweide—Brand—Lübbenau

Höchstgeschwindigkeit 55 km/h
G 56.20

Last 1000 t

Maßgebende Bremsleistung 33
Mindestbremsleistung 30

1	2	3	4	5	6	7	8	9	10	11
		Bln-Schönew Vbf	—	—	22,20					
1,7		Abzw Swad	—	—	27	7	3,6	15		
3,3		Berlin-Grünau ▼.....	22,35	60	23,35	8	4,0	7,6		
5,4		Eichwalde (Kr Telt)▼	23,46	33	0,19	11	7,0			
2,7		Zeuthen	0,25	40	1,05	6	3,8			
2,7		Wildau	—	—	12	7	3,2	12		
3,3		Königs Wusterhaus ▼	1,17	85	2,42	5	4,1	7,3		
3,5		Zeesen Hp §	—	—	—	—	—			
2,6		Bestensee	2,55	43	3,38	13	8,0			
5,6		Motzen	—	—	49	11	7,2	19		
4,4		Teupitz-Gr Köris ▼..	3,57	44	4,41	8	5,3	12,5		
6,6		Halbe	4,54	82	6,16	13	8,5			
4,2		Oderin	6,25	23	48	9	6,2			
5,1		Brand (Niederlaus)...	7,00	83	8,23	12	6,8			
51,1				493		110	67,7			
		Lübbenau	10,35		—					

Rangierminuten nach Rangierdienststart 2 = Grünau—Oderin = 320 Min

N 8392 (70,1)

Zossen — Königs Wusterhausen — Berlin-Schöneeweide

Höchstgeschwindigkeit 55 km/h G 56.15 (52)		Last 800 t				Maßgebende Brems Hundertstel 33 Mindestbrems Hundertstel 30				
1	2	3	4	5	6	7	8	9	10	11
		Zossen	—	—	13,33					
		Königs Wusterhaus ▼	14,50	60	15,50			12		
3,3		Wildau	—	—	57	7	4,3	7,7		
2,7		Zeuthen.....	16,02	26	16,28	5	3,4			
2,7		Eichwalde (Kr Telt) .	—	—	34	6	3,8	15		
5,4		Berlin-Grünau	16,43	43	17,26	9	7,0	10,8		
1,9		Abzw Kanne	—	—	32	6	2,8	14		
1,4		Abzw Swad	—	—	35	3	1,7	7,2		
1,7		Bln-Schöneew Vbf	17,40	—	—	5	2,7			
19,1				129		41	25,7			

Rangierminuten nach Rangierdienststart 2 Zo bis Swv = 110 Min

N 8393 (70,1)

Berlin-Schöneeweide—Königs Wusterhausen—Zossen

Höchstgeschwindigkeit 55 km/h G 56.15 (52)			Last 800 t			Maßgebende Brems Hundertstel 33 Mindestbrems Hundertstel 30				
1	2	3	4	5	6	7	8	9	10	11.
		Bln-Schönew Vbf	—	—	7,36					
1,7		Abzw Swad	—	—	43	7	3,6	15		
3,3		Berlin-Grünau ▼	7,51	62	8,53	8	4,0	7,6		
5,4		Eichwalde (Kr Telt) ▼	—	—	9,03	10	7,0	15		
2,7		Zeuthen	9,08	35	43	5	3,8	10,8		
2,7		Wildau	—	—	50	7	3,2	12		
3,3		Königs Wusterhaus ▼	9,55	70	11,05	5	4,1	7,3		
19,1				167		42	25,7			
		Zossen	12,14	—	—					
		Weiter nach Buchfahrplan Heft 8b								

Rangierminuten nach Rangierdienststart 2 Swv bis Zo = 120 Min

□ N 8394 (70,1)

Lübbenau—Brand—Berlin—Schöneweide

Höchstgeschwindigkeit 55 km/h G 56.20		Last 1000 t				Maßgebende Bremsleistung 33 Mindestbremsleistung 30				
1	2	3	4	5	6	7	8	9	10	11
		Lübbenau	—	—	16,07					
		Brand (Niederlaus)...	18,23	51	19,14					
5,1		Oderin	19,25	17	42	11	6,8			
4,2		Halbe	51	61	20,52	9	6,2			
6,6		Teupitz-Gr Köris ▼ ..	21,05	40	21,45	13	8,5			
4,4		Motzen	53	⁺ 9	22,02	8	5,5	$\frac{18}{12,5}$		
5,6		Bestensee	22,12	45	57	10	7,0			
2,6		Zeesen Hp §	—	—	—	—	—			
3,5		Königs Wusterhaus ▼	23,10	106	0,56	13	8,0			
3,3		Wildau	1,04	⁺ 14	1,18	8	4,3			
2,7		Zeuthen	1,25	35	2,00	7	3,4			
2,7		Eichwalde (Kr Telt) .	—	—	06	6	3,8	$\frac{15}{10,8}$		
5,4		Berlin-Grünau	2,15	60	3,15	9	7,0			
1,9		Abzw Kanne	—	—	21	6	2,8	$\frac{14}{7,2}$		
1,4		Abzw Swad	—	—	24	3	1,7			
1,7		Bln-Schönnew Vbf	3,29	—	—	5	2,7			
51,1				438		108	67,6			

Rangierminuten nach Rangierdienststart 2 Oderin—Grünau = 300 Min

Höchstgeschwindigkeit 50 km/h
Gt 46.16 (93⁰⁻⁴)

Last 900 t

Maßgebende Brems Hundertstel 28
Mindestbrems Hundertstel 25

Entfernung km	Beschränkung der Höchstgeschw. im Gefälle km/h	Betriebsstellen	N	N	N	N	N	Planmäßige Fahrzeiten M	Kürzeste Fahrzeiten M
			8490 B (70,3)	8492 (70,1)	8494 (70,1)	8496 B (70,3)	8498 B (70,3)		
		Bln-Schöneeweide Vbf	1,30	4,45	13,35	17,30	21,45		
1,6		Bln-Schöneeweide Pbf	35	50	40	35	50	5	3,0
1,9		Baumschulenweg	38	53	43	38	53	3	2,3
2,4		Abzw Vtw	42	57	47	42	57	4	3,1
2,8		Berlin Görl Bf ▼	1,47	5,02	13,52	17,47	22,02	5	4,8
8,7								17	13,2
		Betriebsstellen	N	N	N	N	N		
			8491 (70,1)	8493 B (70,3)	8495 (70,1)	8497 B (70,3)	8499 B (70,3)		
2,8		Berlin Görl Bf ▼	3,00	8,30	11,00	15,30	19,20		
		Abzw Vtw	06	36	06	36	26	6	5,1
2,4		Baumschulenweg	10	40	10	40	30	4	3,1
1,9		Bln-Schöneeweide Pbf	13	43	13	43	33	3	2,2
1,6		Bln-Schöneeweide Vbf	3,17	8,47	11,17	15,47	19,37	4	2,8
8,7								17	13,2

Lgo 10 901 (69,2)

Berlin-Schönneweide—Brand—Senftenberg

Höchstgeschwindigkeit 55 km/h G 56.20		Last 600 t				Maßgebende Brems-hundertstel 33 Mindestbrems-hundertstel 30				
1	2	3	4	5	6	7	8	9	10	11
		Bln-Schönnew Vbf	—	—	0,05			14		
1,7		Abzw Swad.	—	—	12	7	3,6	7,5		
3,3		Berlin-Grünau ▼	—	—	19	7	3,9			
5,4		Eichwalde (Kr Telt) ▼	—	—	27	8	6,5			
2,7		Zeuthen	0,32	10	42	5	3,2	24		
2,7		Wildau	—	—	48	6	3,2	17,0		
3,3		Königs Wusterhaus ▼	0,53	43	1,36	5	4,1			
3,5		Zeesen Hp §	—	—	—	—	—			
2,6		Bestensee	—	—	46	10	7,5	26		
5,6		Motzen	—	—	55	9	6,7	19,5		
4,4		Teupitz-Gr Köris ▼ . .	—	—	2,02	7	5,3			
6,6		Halbe	—	—	12	10	7,6	18		
4,2		Oderin	2,20	12	32	8	5,0	12,6		
5,1		Brand (Niederlaus) . .	—	—	2,42	10	6,1			
51,1				65		92	62,7			
		Lübbenau	3,43	—	4,03					
		Senftenberg	5,32	—	—					

Rangierminuten nach Rangierdienststart 2=30 Min

30

Lgo 10 903 (69,9) B**Berlin-Schöne-weide—Brand—Senftenberg**

Höchstgeschwindigkeit 55 km/h

G 56.20

Last 600 t

Maßgebende Brems-hundertstel 33

Mindestbrems-hundertstel 30

1	2	3	4	5	6	7	8	9	10	11
		Bln-Schönew Vbf	—	—	1,20					
1,7		Abzw Swad	—	—	27	7	3,6	14		
3,3		Berlin-Grünau ▼	—	—	34	7	3,9	7,5		
5,4		Eichwalde (Kr Telt) ▼	—	—	42	8	6,5			
2,7		Zeuthen	—	—	46	4	3,2	22		
2,7		Wildau	—	—	51	5	3,2	17,0		
3,3		Königs Wusterhaus ▼	1,56	+ 31	2,27	5	4,1			
3,5		Zeesen Hp §	—	—	—	—	—	20		
2,6		Bestensee	—	—	37	10	7,5	14,2		
5,6		Motzen	2,47	+ 13	3,00	10	6,7			
4,4		Teupitz-Gr Köris ▼ . .	—	—	09	9	5,3	27		
6,6		Halbe	—	—	19	10	7,6	17,9		
4,2		Oderin	3,27	+ 10	37	8	5,0			
5,1		Brand (Niederlaus) . . .	—	—	3,48	11	6,1			
51,1				54		94	62,7			
		Lübbenau	4,41		5,16					
		Senftenberg	6,52		—					

Lgo 10 907 (69,2)

Berlin-Schöneeweide—Brand—Senftenberg

Höchstgeschwindigkeit 55 km/h G 58.20		Last 600 t			Maßgebende Bremsleistung 30 Mindestbremsleistung 33					
1	2	3	4	5	6	7	8	9	10	11
		Bln-Schöneew Vbf	—	—	3,40					
1,7		Abzw Swad	—	—	47	7	3,6	14		
								7,5		
3,3		Berlin-Grünau ▼	—	—	54	7	3,9			
5,4		Eichwalde (Kr Telt) ▼	—	—	4,02	8	6,5			
2,7		Zeuthen	—	—	06	4	3,2	22		
								17,0		
2,7		Wildau	—	—	11	5	3,2			
3,3		Königs Wusterhaus ▼	4,16	37	53	5	4,1			
3,5		Zeesen Hp §	—	—	—	—	—			
2,6		Bestensee	5,03	12	5,15	10	7,5			
5,6		Motzen	26	9	35	11	6,7			
4,4		Teupitz-Gr Köris ▼ . .	—	—	44	9	5,3	20		
6,6		Halbe	55	10	6,05	11	7,6	12,9		
4,2		Oderin	—	—	14	9	5,0	19		
5,1		Brand (Niederlaus) . . .	6,24	9	33	10	6,1	11,1		
	51,1			77		96	62,7			
		Lübbenau	7,17	—	7,40					
		Senftenberg	9,24	—	—					

32

Lgo 10 909 (69,2)

Berlin-Schöneeweide-Brand-Senftenberg

Höchstgeschwindigkeit 55 km/h
G 56.20

Last 600 t

Maßgebende Bremsenwert 33
Mindestbremsenwert 30

1	2	3	4	5	6	7	8	9	10	11
		Bln-Schönew Vbf ...	—	—	5,00					
1,7		Abzw Swad	—	—	07	7	3,6	14		
3,3		Berlin-Grünau ▼ ...	—	—	14	7	3,9	7,5		
5,4		Eichwalde (Kr Telt)▼	—	—	22	8	6,5			
2,7		Zeuthen	—	—	26	4	3,2	22		
2,7		Wildau	—	—	31	5	3,2	17,0		
3,3		Königs Wusterhaus ▼	5,36	32	6,08	5	4,1			
3,5		Zeesen Hp §	—	—	—	—	—			
2,6		Bestensee	6,18	12	30	10	7,5			
5,6		Motzen	6,42	11	53	12	6,7			
4,4		Teupitz-Gr Köris ▼	7,03	10	7,13	10	5,3			
6,6		Halbe	—	—	25	12	7,6	28		
4,2		Oderin	—	—	32	7	5,0	18,7		
5,1		Brand (Niederlaus)...	—	—	7,41	9	6,1			
51,1				65		96	62,7			
		Lübbenau	8,40	—	9,53					
		Senftenberg	11,02	—	—					

Lgo 10 915 (69,2)

Berlin-Schöneeweide—Brand—Senftenberg

Höchstgeschwindigkeit 55 km/h G 56.20		Last 600 t			Maßgebende Brems Hundertstel 33 Mindestbrems Hundertstel 30					
1	2	3	4	5	6	7	8	9	10	11
		Bln-Schönew Vbf	—	—	6,35					
1,7		Abzw Swad	—	—	42	7	3,6	14		
								7,5		
3,3		Berlin-Grünau ▼	—	—	49	7	3,9			
5,4		Eichwalde (Kr Telt) ▼	—	—	57	8	6,5	13		
2,7		Zeuthen	7,02	16	7,18	5	3,2	9,7		
2,7		Wildau	—	—	25	7	3,2	12		
3,3		Königs Wusterhaus ▼	30	30	8,00	5	4,1	7,3		
3,5		Zeesen Hp §	—	—	—	—	—			
2,6		Bestensee	—	—	10	10	7,5	27		
								19,5		
5,6		Motzen	—	—	19	9	6,7			
4,4		Teupitz-Gr Köris ▼ . .	8,27	16	43	8	5,3			
6,6		Halbe	—	—	55	12	7,6			
								29		
4,2		Oderin	—	—	9,02	7	5,0	18,7		
5,1		Brand (Niederlaus) . . .	9,12	19	31	10	6,1			
51,1				81		95	62,7			
		Lübbenau	10,51	—	11,13					
		Senftenberg	12,32	—	—					

34

Lgo 10 917 (69,2)

Berlin-Schöneeweide—Brand—Senftenberg

Höchstgeschwindigkeit 55 km/h
G 56.20

Last 600 t

Maßgebende Brems Hundertstel 33
Mindestbrems Hundertstel 30

1	2	3	4	5	6	7	8	9	10	11
		Bln-Schönew Vbf	—	—	7,56					
1,7		Abzw Swad	—	—	8,03	7	3,6	14		
3,3		Berlin-Grünau ▼	—	—	10	7	3,9	7,5		
5,4		Eichwalde (Kr Telt) ▼	—	—	18	8	6,5			
2,7		Zeuthen	—	—	22	4	3,2	22		
2,7		Wildau	—	—	27	5	3,2	17,0		
3,3		Königs Wusterhaus ▼	8,32	50	9,22	5	4,1			
3,5		Zeesen Hp §	—	—	—	—	—	20		
2,6		Bestensee	—	—	32	10	7,5	14,2		
5,6		Motzen	9,42	13	55	10	6,7			
4,4		Teupitz-Gr Köris ▼ . .	—	—	10,04	9	5,3			
6,6		Halbe	—	—	14	10	7,6	27		
4,2		Oderin	10,22	14	36	8	5,0	17,9		
5,1		Brand (Niederlaus) . .	10,47	8	55	11	6,1			
51,1				85		94	62,7			
		Lübbenau	11,40	—	11,55					
		Senftenberg	14,08	—	—					

Rangierminuten nach Rangierdienststart 2 = 30 Min

Lgo 10921 (69,2)**Berlin-Schöne-weide—Brand—Senftenberg**

Höchstgeschwindigkeit 55 km/h
G 58.20

Last 600 t

Maßgebende Brems-hundertstel 33
Mindestbrems-hundertstel 30

1	2	3	4	5	6	7	8	9	10	11
		Bln-Schönew Vbf	—	—	10,40					
1,7		Abzw Swad	—	—	47	7	3,6			
3,3		Berlin-Grünau ▼	—	—	54	7	3,9	27		
5,4		Eichwalde (Kr Telt) ▼	—	—	11,02	8	6,5	17,2		
2,7		Zeuthen	11,07	28	35	5	3,2			
2,7		Wildau	—	—	42	7	3,2	12		
3,3		Königs Wusterhaus ▼	11,47	15	12,02	5	4,1	7,3		
3,5		Zeesen Hp §	—	—	—	—	—			
2,6		Bestensee	—	—	12	10	7,5	26		
5,6		Motzen	—	—	21	9	6,7	19,5		
4,4		Teupitz-Gr Köris ▼ . .	—	—	28	7	5,3			
6,6		Halbe	—	—	38	10	7,6			
4,2		Oderin	—	—	45	7	5,0	17		
5,1		Brand (Niederlaus) . . .	12,55	15	13,10	10	6,1	11,1		
51,1				58		92	62,7			
		Lübbenau	13,56	—	14,11					
		Senftenberg	15,27	—	—					

Lgo 10 925 (69,2)

Berlin-Schönnewelde—Brand—Senftenberg

Höchstgeschwindigkeit 55 km/h
G 56.20

Last 600 t

Maßgebende Bremsenwert 33
Mindestbremsenwert 30

1	2	3	4	5	6	7	8	9	10	11
		Bln-Schönnew Vbf	—	—	12,54					
1,7		Abzw Swad	—	—	13,01	7	3,6	$\frac{14}{7,5}$		
3,3		Berlin-Grünau ▼	—	—	08	7	3,9			
5,4		Eichwalde (Kr Telt) ▼	—	—	16	8	6,5			
2,7		Zeuthen	—	—	20	4	3,2	$\frac{22}{17,0}$		
2,7		Wildau	—	—	25	5	3,2			
3,3		Königs Wusterh ▼ . . .	13,30	30	14,00	5	4,1			
3,5		Zeesen Hp §	—	—	—	—	—			
2,6		Bestensee	—	—	10	10	7,5	$\frac{26}{19,5}$		
5,6		Motzen	—	—	19	9	6,7			
4,4		Teupitz-Gr Köris ▼ . .	—	—	26	7	5,3			
6,6		Halbe	—	—	36	10	7,6			
4,2		Oderin	—	—	43	7	5,0	$\frac{26}{18,7}$		
<u>5,1</u>		Brand (Niederlaus) . .	—	—	52	9	6,1			
<u>51,1</u>				<u>30</u>		88	62,7			
		Lübbenau	16,27	—	16,43					
		Senftenberg	18,25	—	—					

Rangierminuten nach Rangierdienststart 2 = 30 Min

Lgo 10927 (69,2)

Berlin-Schöneeweide—Brand—Senftenberg

Höchstgeschwindigkeit 55 km/h G 56.15 (52)		Last 600 t				Maßgebende Brems-hundertstel 30 Mindestbrems-hundertstel 27				
1	2	3	4	5	6	7	8	9	10	11
		Bln-Schönew Vbf	—	—	14,11					
1,7		Abzw Swad	—	—	18	7	3,6	14		
								7,5		
3,3		Berlin-Grünau ▼	—	—	25	7	3,9			
5,4		Eichwalde (Kr Telt) ▼	—	—	33	8	6,5	18		
2,7		Zeuthen	—	—	37	4	3,2	12,9		
2,7		Wildau	14,43	+ 10	53	6	3,2			
3,3		Königs Wusterhaus ▼	15,00	+ 57	15,57	7	4,1			
3,5		Zeesen Hp §	—	—	—	—	—			
2,6		Bestensee	16,07	+ 18	16,25	10	7,5			
5,6		Motzen	—	—	36	11	6,7			
4,4		Teupitz-Gr Köris ▼ . .	—	—	43	7	5,3	36		
6,6		Halbe	—	—	53	10	7,6	24,0		
4,2		Oderin	17,01	+ 10	17,11	8	5,0			
5,1		Brand (Niederlaus) . .	—	—	22	11	6,1			
51,1				95		96	62,7			
		Lübbenau	18,31	—	18,50					
		Senftenberg	20,27	—	—					

38

Lgo 10 029 (69,2)

Berlin-Schöneeweide—Brand—Senftenberg

Höchstgeschwindigkeit 55 km/h
G 56.20

Last 600 t

Maßgebende Bremsleistung 33
Mindestbremsleistung 30

1	2	3	4	5	6	7	8	9	10	11
		Bln-Schönew Vbf	—	—	17,05					
1,7		Abzw Swad.	—	—	12	7	3,6	23		
3,3		Berlin-Grünau ▼	—	—	19	7	3,9	14,0		
5,4		Eichwalde (Kr Telt) ▼	17,28	14	42	9	6,5			
2,7		Zeuthen	—	—	48	6	3,2	16		
2,7		Wildau	—	—	53	5	3,2	10,5		
3,3		Königs Wusterh ▼	17,58	30	18,28	5	4,1			
3,5		Zeesen Hp §	—	—	—	—	—	20		
2,8		Bestensee	—	—	38	10	7,5	14,2		
5,6		Motzen	18,48	25	19,13	10	6,7			
4,4		Teupitz-Gr Köris ▼ . . .	—	—	22	9	5,3			
6,6		Halbe	—	—	32	10	7,6	35		
4,2		Oderin	—	—	39	7	5,0	24,0		
5 1		Brand (Niederlaus) . . .	—	—	48	9	6,1			
51,1				69		94	62,7			
		Lübbenau	20,47	—	21,20					
		Senftenberg	23,17	—	—					

Lgo 10931 (69,2)

Berlin-Schöneeweide—Brand—Senftenberg

Höchstgeschwindigkeit 55 km/h
G 56.20

Last 600 t

Maßgebende Brems Hundertstel 33
Mindestbrems Hundertstel 30

1	2	3	4	5	6	7	8	9	10	11
		Bln-Schönew Vbf	—	—	18,38					
1,7		Abzw Swad	—	—	45	7	3,6	14		
3,3		Berlin-Grünau ▼	—	—	52	7	3,9	7,5		
5,4		Eichwalde (Kr Telt) ▼	—	—	19,00	8	6,5			
2,7		Zeuthen	—	—	04	4	3,2	22		
2,7		Wildau	—	—	09	5	3,2	17,0		
3,3		Königs Wusterh ▼ . . .	19,14	+ 28	42	5	4,1			
3,5		Zeesen Hp §	—	—	—	—	—			
2,6		Bestensee	—	—	52	10	7,5	26		
5,6		Motzen	—	—	20,01	9	6,7	19,5		
4,4		Teupitz-Gr Köris ▼ . .	—	—	08	7	5,3			
6,6		Halbe	—	—	18	10	7,6	18		
4,2		Oderin	20,26	+ 18	44	8	5,0	12,6		
5,1		Brand (Niederlaus) . .	—	—	55	11	6,1			
51,1				46		91	62,7			
		Lübbenau	21,30	—	21,54					
		Senftenberg	23,45	—	—					

40

Lgo 10933 (69,2)

Berlin-Schönnewelde—Brand—Senftenberg

Höchstgeschwindigkeit 55 km/h
G 56.20

Last 600 t

Maßgebende Brems Hundertstel 33
Mindestbrems Hundertstel 30

1	2	3	4	5	6	7	8	9	10	11
		Bln-Schönnew Vbf ...	—	—	19,16					
1,7		Abzw Swad	—	—	23	7	3,6			
3,3		Berlin-Grünau ▼.....	—	—	30	7	3,9	23		
5,4		Eichwalde (Kr Telt)▼	19,39	9	48	9	6,5			
2,7		Zeuthen	—	—	54	6	3,2			
2,7		Wildau	—	—	59	5	3,2	16		
3,3		Königs Wusterh ▼...	20,04	24	20,28	5	4,1			
3,5		Zeesen Hp §	—	—	—	—	—			
2,6		Bestensee	—	—	38	10	7,5	20		
5,6		Motzen	20,48	11	59	10	6,7	14,2		
4,4		Teupitz-Gr Köris ▼...	—	—	21,08	9	5,3			
6,6		Halbe	21,19	11	30	11	7,6	20		
4,2		Oderin	—	—	39	9	5,0	12,9		
5,1		Brand (Niederlaus)...	—	—	21,48	9	6,1	18		
51,1				55		97	62,7	11,1		
		Lübbenau	22,48	—	23,20					
		Senftenberg	0,24	—	—					

Lgo 10 935 (69,2)

Berlin-Schöne-weide—Brand—Senftenberg

Höchstgeschwindigkeit 55 km/h G 56.20		Last 600 t			Maßgebende Brems-hundertstel 33 Mindestbrems-hundertstel 30					
1	2	3	4	5	6	7	8	9	10	11
		Bln-Schönew Vbf ...	—	—	20,20					
1,7		Abzw Swad	—	—	27	7	3,6	14		
								7,5		
3,3		Berlin-Grünau ▼....	—	—	34	7	3,9			
5,4		Eichwalde (Kr Telt)▼	—	—	42	8	6,5			
2,7		Zeuthen	—	—	46	4	3,2	22		
2,7		Wildau	—	—	51	5	3,2	17,0		
3,3		Königs Wusterh ▼...	20,56	28	21,24	5	4,1			
3,5		Zeesen Hp §	—	—	—	—	—			
2,6		Bestensee	21,35	12	47	11	7,5			
5,6		Motzen	—	—	58	11	6,7	19		
4,4		Teupitz-Gr Köris ▼..	22,06	10	22,16	8	5,3	12		
6,6		Halbe	—	—	28	12	7,6			
4,2		Oderin	—	—	35	7	5,0	28		
								18,7		
5,1		Brand (Niederlaus) ..	—	—	44	9	6,1			
51,1				50		94	62,7			
		Lübbenau	23,19	—	23,55					
		Senftenberg	1,43	—	—					

Lgo 10 939 (69,2)

Berlin-Schöne-weide—Brand—Senftenberg

Höchstgeschwindigkeit 55 km/h G 56.20		Last 600 t				Maßgebende Brems-hundertstel 33 Mindestbrems-hundertstel 30				
1	2	3	4	5	6	7	8	9	10	11
		Bln-Schönew Vbf	—	—	21,34					
1,7		Abzw Swad	—	—	41	7	3,6	$\frac{14}{7,5}$		
3,3		Berlin-Grünau ▼	—	—	48	7	3,9			
5,4		Eichwalde (Kr Telt) ▼	—	—	56	8	6,5			
2,7		Zeuthen	—	—	22,00	4	3,2	$\frac{22}{17,0}$		
2,7		Wildau	—	—	05	5	3,2			
3,3		Königs Wusterh ▼	22,10	$\frac{+}{30}$	40	5	4,1			
3,5		Zeesen Hp §	—	—	—	—	—	$\frac{20}{14,2}$		
2,6		Bestensee	—	—	50	10	7,5			
5,6		Motzen	23,00	$\frac{+}{12}$	23,12	10	6,7			
4,4		Teupitz-Gr Köris ▼	—	—	21	9	5,3			
6,6		Halbe	—	—	31	10	7,6	$\frac{35}{24,0}$		
4,2		Oderin	—	—	38	7	5,0			
5,1		Brand (Niederlaus)	—	—	23,47	9	6,1			
51,1				$\frac{+}{42}$		91	62,7			
		Lübbenau	0,30	—	0,55					
		Senftenberg	2,45	—	—					

Höchstgeschwindigkeit 50 km/h Gt 46. 16 (93 ^{a-4})			Last 300 t			Maßgebende Brems Hundertstel 28 Mindestbrems Hundertstel 25	
1	2	3	Küb 15 361 (77,1)	Küb 15 363 (77,1)	Küb 15 365 (77,1)	7	8
5,4		Bln-Grünau	4,50	9,10	18,05		
		Eichwalde (Kr Telt)	5,00	9,20	18,15	10	7,5
1	2	3	Küb 15 362 (77,1)	Küb 15 364 (77,1)	Küb 15 366 (77,1)	7	8
5,4		Eichwalde (Kr Telt)	5,30	9,50	19,18		
		Bln-Grünau	5,40	10,00	19,28	10	7,5

Lokleerfahrten

- Lz 13 318** (96,2) Vorspann vom Dg 6932 zum Lgo 10 933
Kw ab 16,40 Wib 46, Zn 50 Ew 53. Ga 17,00 Ka 03 Swad 06 Swv an 17,10
- Lz 13 320** (96,2) Vorspann vom Dg 6912 zum Lgo 10 939
Kw ab 18,25 Wib 31 Zn 35 Ew 38 Ga 45 Ka 48 Swad 51 Swv an 18,55
- Lz 13 321** (96,2) zum Dg 6928
Swv ab 2,55 Swad 59 Ga an 3,05
- Lz 13 322** (96,2) vom Dg 6928
Ga ab 3,50 Ka 54 Swad 58 Swv an 4,03
- Lz 13 323** (96,2) zum Dg 6926
Swv ab 11,00 Swad 04 Ga an 11,10
- Lz 13 324** (96,2) vom Dg 6926
Ga ab 11,45 Ka 49 Swd 52 Swv an 11,57
- Lz 13 325** (96,2) zum Dg 6934
Swv ab 0,25 Swad 29 Ga an 0,35
- Lz 13 326** (96,2) vom Dg 6934
Ga ab 1,00 Ka 03 Swad 06 Swv an 1,10
- Lz 13 327** (96,2) zum Dg 6932
Swv ab 17,25 Swad 29 Ga an 17,35
- Lz 13 328** (96,2) vom Dg 6932
Ga ab 18,00 Ka 03 Swad 06 Swv an 18,10

Höchstgeschwindigkeit 50 km/h
Gt 46.16 (93^o-4)

Last 600 t

Maßgebende Brems-hundertstel 28
Mindestbrems-hundertstel 25

Entfernung km	Beschränkung der Höchstgeschw. im Gefälle km/h	Betriebsstellen	Üb 15382 (76,1)	Üb 15384 (76,1)	Üb 15386 (76,1)		Planmäßige	Kürzeste
							Fahrtzeit M	Fahrtzeit M
3,3		KönigsWusterhausen▼	9,05	16,12	0,36		8	5,3
		Wildau (Wib)	9,13	16,20	0,44			

		Betriebsstellen	Üb 15383 (76,1)	Üb 15385 (76,1)	Üb 15387 (76,1)			
		KönigsWusterhausen▼	10,18	17,18	1,38			

Bln-Schönevide — Spindlersfeld

Höchstgeschwindigkeit 40 km/h
Gt 46.16 (93^o-4)

Last 800 t

Maßgebende Brems Hundertstel 26
Mindestbrems Hundertstel 23

Entfernung km	Beschränkung der Höchstgeschw. im Gefälle km/h	Betriebsstellen	Üb			Üb	Üb	Üb	Üb	Planmäßige Fahrzeiten M	Kürzeste Fahrzeiten M
			15 321 (76,1)			15 325 (76,3) B	15 327 (76,3) B	15 329 (76,3) B	15 331 (76,1)		
		Bln-Schönevide Vbf	9,43			11,23	15,43	18,23	22,43		
2,2		Oberspree	48			28	48	28	48	5	4
1,8		Spindlersfeld ▼	9,52			11,32	15,52	18,32	22,52	4	3
4,0										9	7

Entfernung km	Beschränkung der Höchstgeschw. im Gefälle km/h	Betriebsstellen	Üb			Üb	Üb	Üb	Üb	Planmäßige Fahrzeiten M	Kürzeste Fahrzeiten M
			15 322 (76,1)			15 326 (76,3) B	15 328 (76,3) B	15 330 (76,3) B	15 332 (76,1)		
		Spindlersfeld	10,22			12,02	16,22	19,02	23,22		
1,8		Oberspree	26			06	26	06	26	4	3
2,2		Bln-Schönevide Vbf	10,31			12,11	16,31	19,11	23,31	5	4
4,0										9	7

46

N 8421 (70,1)

Königs Wusterhausen—Beeskow

Höchstgeschwindigkeit 50 km/h G 56.15 (52)		Last 800 t				Maßgebende Brems-hundertstel 32 Mindestbrems-hundertstel 29				
1	2	3	4	5	6	7	8	9	10	11
		Königs Wusterhaus ..	—	—	6,15					
1,9		▼ Niederlehme Hp	—	—	20	5	3,3	10 6,8		
2,9		Zernsdorf	6,25	20	45	5	3,5			
6,7		▼ Friedersdf (Kr Beesk) .	57	29	7,26	12	9,0			
10,3		▼ Storkow (Mark)	7,43	57	8,40	17	12,5			
8,1		Scharmützelsee	8,55	30	9,25	15	9,8			
7,7		Lindenberg-Gl	9,45	25	10,10	20	10,9			
4,5		Buckow (b. Beesk) Hst	10,19	8	27	9	5,4			
6,5		Beeskow	10,37	—	—	10	8,0			
48,6				189		93	62,4			

Rangierminuten nach Rangierdienststart 2 = 140 Min

N 8422 (70,1)

Beeskow—Königs Wusterhausen

Höchstgeschwindigkeit 50 km/h G 56.15 (52)		Last 800 t				Maßgebende Brems-hundertstel 32 Mindestbrems-hundertstel 29				
1	2	3	4	5	6	7	8	9	10	11
		Beeskow	—	—	15,54					
6,5		Buckow (b. Beesk) Hst	16,08	8	16,16	14	8,4			
4,5		Lindenberg-Gl	27	40	17,07	11	5,4			
7,7		Scharmützelsee	17,20	58	18,18	13	11,4			
8,1		Storkow (Mark)	18,33	40	19,13	15	9,8			
10,3		▼ Friedersdf (Kr Beesk) .	19,30	27	57	17	12,5			
6,7		▼ Zernsdorf	20,10	15	20,25	13	9,0			
2,9		Niederlehme Hp	—	—	30	5	3,7	10		
1,9		▼ Königs Wusterhaus ..	20,35	—	—	5	3,7	7,4		
48,6				188		93	63,9			

Rangierminuten nach Rangierdienststart 2 = 140 Min

N 8431 (70,1)**Beeskow—Grunow (N-L)—Frankfurt (Oder) Vbf**

Höchstgeschwindigkeit 40 km/h G 56,15 (R52)		Last 800 t				Maßgebende Brems Hundertstel 33 Mindestbrems Hundertstel 30				
1	2	3	4	5	6	7	8	9	10	11
		Beeskow	—	—	12,45					
1,6		Ögeln	12,50	10	13,00	5	3,2			
4,2		Schneeberg (Mark) ..	13,08	10	18	8	5,6			
3,6		Grunow (N-L)	13,26	32	58	8	4,7			
9,4				52		21	13,5			
		Weiter nach Buchfahrplan Heft 2b								
		Frankfurt (Oder) Vbf	15,08	—	—					

Rangierminuten nach Rangierdienststart 2 Bs bis Fbg = 60 Min

N 8432 (70,1)**Frankfurt (Oder) Vbf Grunow (N-L)—Beeskow**

Höchstgeschwindigkeit 40 km/h G 56,15 (R 52)		Last 800 t				Maßgebende Brems Hundertstel 33 Mindestbrems Hundertstel 30				
1	2	3	4	5	6	7	8	9	10	11
		Frankfurt (Oder) Vbf	—	—	7,25					
		Grunow (N-L)	8,40	60	9,40					
3,6		Schneeberg (Mark) ..	9,47	10	57	7	4,7			
4,2		Ögeln	10,05	10	10,15	8	5,6			
1,6		Beeskow	10,20	—	—	5	2,3			
9,4				80		20	12,6			

Rangierminuten nach Rangierdienststart 2 Fbg bis Bs = 70 Min

Höchstgeschwindigkeit 40 km/h Kw=Abzw
 15 km/h Abzw=Tränkanstalt

Maßgebende Brems Hundertstel 15
 Mindestbrems Hundertstel 14

Pt 34.17 (74⁴⁻¹⁴)

Last 600 t

			Üa 15 351 (78,1)		Üa 15 353 (78,1)							
1	2	3	4	6	4	6	4	6	4	6	7	8
		Königs Wusterhaus ▼	—	7,00	—	12,30						
1,9		Niederlehme Hp ...	—	06	—	36					6	5
2,6		Anschl Tränkanstalt	7,16	—	12,46	—					10	9
4,5												

			Üa 15 352 (78,1)		Üa 15 354 (78,1)							
1	2	3	4	6	4	6	4	6	4	6	7	8
		Anschl Tränkanstalt	—	7,50	—	13,06						
2,6		Niederlehme Hp ...	8,00	14	13,16	30					10	7
1,9		Königs Wusterhaus ▼	8,20	—	13,36	—					6	5
4,5												

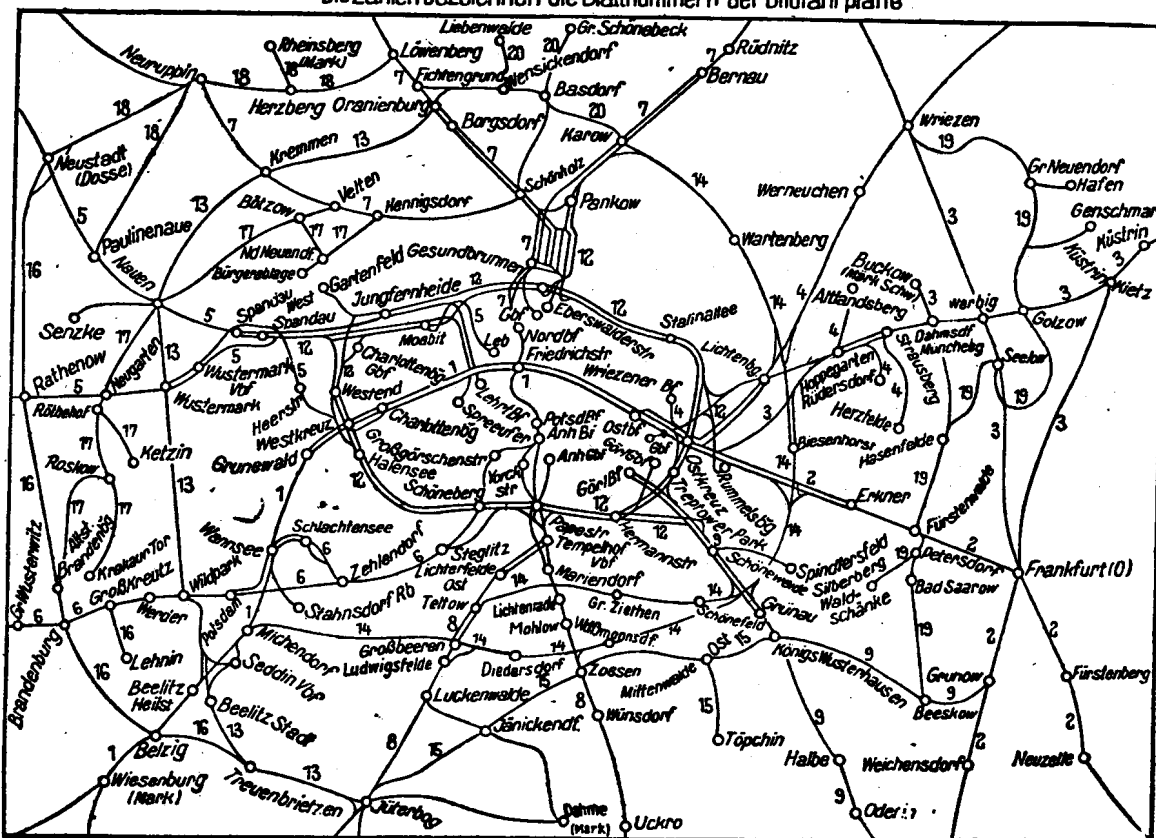
Einteilung der Bildfahrpläne

Blatt	Strecke
1	Berlin Ostbahnhof—Stadtbahn—Bln-Wannsee—Wiesenburg (Mark)
2	Berlin Ostbahnhof—Fürstenwalde/Spree—Frankfurt/O—Oderbrücke Berlin Ostbahnhof—Ost Gbf—Bln-Rummelsburg Frankfurt/O—Grunow (N/L)—Weichensdorf, Frankfurt/O—Fürstenberg/O—Neuzelle
3	Vnk—Strausberg—Küstrin-Neustadt, Werbig Pbf—Frankfurt/O, Küstrin-Neustadt—Frankfurt/O
4	Berlin Wriezener Bf—Werneuchen—Tiefensee, Fredersdorf b. Bln—Rüdersdorf b. Bln, Hoppegarten (Mark)—Altlandsberg, Strausberg—Möllensee Hafen
5	Berlin Lehrter Bf — Bln-Spandau—Neustadt (Dosse) Berlin-Charlottenbg. — Rathenow
6	Berlin Potsdamer Bf—Potsdam—Brandenburg—Großwusterwitz
7	Berlin Nordbf — Rüdnitz (Kr Oberbarnim) Berlin Eberswalder Str — Oranienburg—Löwenberg (Mark) Kremmen—Neuruppin (Fern- u Gütergl)
8	Berlin Anhalter Bf — Jüterbog Tempelhof Vbf — Wünsdorf (Kr Teltow), Lichterfelde Süd—Ludwigsfelde (Vorortgleis)
9	Berlin Görlitzer Bf—Königs Wusterhausen—Brand (N/L) Königs Wusterhausen—Beeskow—Grunow (N/L)
10	Vollring und Stadtbahn der elektrischen S-Bahn mit anschl. Strecken nach Potsdam, Spandau West, Gartenfeld, Strausberg, Erkner, Bln-Grünau und Spindlersfeld (wird z Zt nicht herausgegeben)
11	Nordsüdbahn (elektrischer Betrieb) mit anschl. Strecken nach Bernau b. Bln, Oranienburg, Velten (Mark), Bln-Wannsee, Stahnsdorf, Lichterfelde-Süd und Rangsdorf (wird z Zt nicht herausgegeben)
12	Güterringgleise mit anschl. Gleisen nach den Verschiebebahnhöfen (außer Seddin)
13	Oranienburg—Nauen—Wustermark—Wildpark—Beelitz Stadt—Jüterbog (Umgehungsbahn), Beelitz Stadt—Seddin Vbf
14	Michendorf—Großbeeren—Lichtenrade—Bln-Grünau—Bln-Köpenick—Bln-Kaulsdorf—Marzahn—Bln-Karow (Güteraußenring)
15	Jüterbog—Zossen—Abzw Schönefeld (Kr Teltow), Königs Wusterhausen—Mittenthal Ost—Töpchin
16	Neustadt (Dosse)—Rathenow—Brandenburg/Havel—Belzig—Treuenbrietzen (ehemalige Brandenburgische Städtebahn), Groß Kreuz—Lehmin
17	Brandenburg Altstadt—Roskow, Brandenburg Krakauer Tor—Roskow—Röthehof, Ketzin—Röthehof—Nauen—Velten (Mark), Bötzw (Kr Osth)—Nieder-Neuendorf (Kr Osth)—Hennigsdorf (LEW)
18	Neustadt (Dosse)—Neuruppin—Herzberg (Mark), Paulinenaue—Neuruppin, Rheinsberg (Mark)—Herzberg (Mark)—Löwenberg (Mark) (ehemalige Ruppiner Eisenbahn)
19	Wriezen—Golzow—Dolgelin—Hasenfelde—Fürstenwalde/Spree—Petersdorf—Beeskow, Petersdorf—Silberberg Waldschänke, Hasenfelde—Dahmsdorf-Müncheberg, Friedrichsaue—Genschmar, Dahmsdorf-Müncheberg—Buckow (Märkische Schweiz)
20	Berlin-Karow—Basdorf—Oranienburg (Gar), Wilhelmsruh—Basdorf—Gr.-Schönebeck, Basdorf—Liebenwalde
21	Schmalspurbahnen Nauen—Senzke—Kriele Hohenseefeld—Dahme Kbf, Hohenseefeld—Luckenwalde, Hohenseefeld—Jüterbog (wird z Zt nicht herausgegeben)

Einteilung der Buchfahrpläne

Heft	Strecke
1 a	Reisezüge vom Blatt 1 des Bildfahrplans
1 b	Güterzüge vom Blatt 1 des Bildfahrplans mit Ausnahme der von und nach Seddin über Grunewald fahrenden Güterzüge (Heft 12)
2 a	Reisezüge vom Blatt 2 des Bildfahrplans
2 b	Güterzüge vom Blatt 2 des Bildfahrplans
3 a	Reisezüge vom Blatt 3 des Bildfahrplans
3 b	Güterzüge vom Blatt 3 des Bildfahrplans
4	Reise- und Güterzüge vom Blatt 4 des Bildfahrplans
5 a	Reisezüge vom Blatt 5 des Bildfahrplans
5 b	Güterzüge vom Blatt 5 des Bildfahrplans
6 a	Reisezüge vom Blatt 6 des Bildfahrplans
6 b	Güterzüge vom Blatt 6 des Bildfahrplans einschl der über Vdp-Tf nach Tfr verkehrenden Züge
7 a	Reisezüge vom Blatt 7 des Bildfahrplans sowie Reisezüge vom Blatt 14 von und nach Berlin Stadtbahn der Strecke Berlin— <u>Rüdnitz</u> Löwenberg (Mark)
7 b	Güterzüge vom Blatt 7 und 20 des Bildfahrplans einschl Strecke Oranienburg—Wustermark Vbf (Blatt 13)
8 a	Reisezüge vom Blatt 8 des Bildfahrplans sowie Reisezüge vom Blatt 14 von und nach Berlin Stadtbahn der Strecke Berlin— <u>Jüterbog</u> Wünsdorf (Kr Teltow) und der Strecke Berlin-Schöneeweide—Michendorf
8 b	Güterzüge vom Blatt 8, 14 und 15 des Bildfahrplans
9 a	Reisezüge vom Blatt 9 des Bildfahrplans sowie der Reisezüge von und nach der Stadtbahn der Strecke Berlin—Halbe
9 b	Güterzüge vom Blatt 9 des Bildfahrplans
10	Elektrische S-Bahnzüge vom Blatt 10 des Bildfahrplans
11	Elektrische S-Bahnzüge vom Blatt 11 des Bildfahrplans
12	Reise- und Güterzüge vom Blatt 12 des Bildfahrplans und von und nach Seddin über Grunewald fahrende Güterzüge einschl der über die Stadtbahn verkehrenden Postzüge und der Gepäckzüge (Kne)
13 a	Reisezüge vom Blatt 13 des Bildfahrplans
13 b	Güterzüge vom Blatt 13 des Bildfahrplans (ausschl Wur-Or) siehe Heft 7 b
14 a	Siehe Hefte 2 a, 7 a u 8 a
15 a	Reisezüge vom Blatt 15 des Bildfahrplans
14/15 b	Siehe Heft 8 b
16	Reise- u Güterzüge vom Blatt 16 des Bildfahrplans
17	Reise- u Güterzüge vom Blatt 17 des Bildfahrplans
18	Reise- u Güterzüge vom Blatt 18 des Bildfahrplans
19	Reise- u Güterzüge vom Blatt 19 des Bildfahrplans
20 a	Reisezüge vom Blatt 20 des Bildfahrplans
20 b	Siehe Heft 7 b
21	Reise- und Güterzüge vom Blatt 21 des Bildfahrplans (wird z Zt nicht herausgegeben)

Übersichtskarte Die Zahlen bezeichnen die Blattnummern der Bildfahrpläne



SECRET

9b

SECRET

12

Deutsche Reichsbahn

Reichsbahndirektion Berlin

SECRET

Buchfahrplan

Heft 12

Gültig ab 5. Oktober 1952

Güterzüge und Lokfahrten der
Berliner Stadt- und Ringbahn
nebst Anschlußstrecken

Achtet unbedingt auf Pünktlichkeit!

Declassified in Part - Sanitized Copy Approved for Release 2012/03/19 : CIA-RDP80S01540R000200140006-4

Deckblatt Nr.	Gültig ab	Eingebessert		Bemerkungen
		am	durch	

Declassified in Part - Sanitized Copy Approved for Release 2012/03/19 : CIA-RDP80S01540R000200140006-4

SECRET

Vorbemerkungen

A. Allgemeine Erläuterungen

siehe Mitteilungsblatt
9/52 Anlage A

B. Bestimmungen der Reichsbahndirektion Berlin für örtliche Besonderheiten

1. Wird die Gestellung einer Schiebelokomotive erforderlich, so hat der Lokomotivführer die Bereitstellung durch den Ausgangsbahnhof oder einen sonstigen geeigneten Bahnhof rechtzeitig zu veranlassen. Der beauftragte Bahnhof gibt die Meldung durch Fernsprecher an den Bahnhof, der die Schiebelokomotive zu stellen hat, weiter. Die Bahnhöfe haben beim Eingang solcher Anforderungen eine ihrer planmäßigen Verschiebelokomotiven rechtzeitig zum Nachschieben bereitzustellen.
2. Alle Leerfahrten der Lokomotiven mit Tender sind, wenn die Betriebsverhältnisse ein Drehen der Lokomotive nicht ausschließen, möglichst mit Schornstein voran auszuführen.
3. Die von den Zuglokomotiven auf Unterwegsbahnhöfen im Durchschnitt zu leistenden und in den Lokomotivdienstzettel einzutragenden Rangierminuten der Rangierdienststart 2 gemäß VBL § 16 (3) sind aus dem Buchfahrplan zu entnehmen.
Diese Rangierminuten sind für jeden einzelnen Zug am Schluß des Fahrplans in einer Summe aufgeführt.
4. a) Die Lastangaben im Kopf des Fahrplans gelten sowohl für Steinkohlen- als auch für Braunkohlenfeuerung.
b) Ein Schwerlastzug ist ein Durchgangsgüterzug (Dg), dessen Last um mehr als 10% über der für ihn im Buchfahrplan festgesetzten Last liegt und der die Fahrzeit des Buchfahrplans nicht überschreitet.
c) Wenn bei einem Güterzug die zulässige Achsenzahl überschritten wird, kann er nur nach besonderen Bedingungen gefahren werden.

Zu b) und c). Die Genehmigung der Rbd für das Verkehren dieser Züge erteilt Abteilung III — Gruppe Güterzugfahrplan — Ruf 22 658 —, die auch den Sonderzugfahrplan bekanntgibt. In Ausnahmefällen übernimmt die OZI die Aufgaben der Abteilung III.

- d) Schwerlastzüge ab 2000 t Last bedürfen der vorherigen Genehmigung der GDR, Abteilung III/38.

SECRET

Fahrzeiten für Hilfszüge (90,3)
Wustermark Vbf—Nordring—Südring—Wustermark Vbf mit Ausläufen

1	2	3	4
Ent- fer- rung km	Betriebsstellen	40 km/h	
		Fahrzeit M	Gesamt- Fahrzeit M
—	Wustermark Vbf	—	—
2,2	Abzw Wot	3,0	3,0
1,8	Dallgow b. Berlin	2,2	5,2
3,6	Bk Flugplatz	4,3	9,5
2,3	Berlin-Staaken	2,8	12,3
0,9	Abzw Brandwerder	1,1	13,4
2,5	Berlin-Spandau Gbf	3,0	16,4
2,5	Berlin-Ruhleben	3,3	19,7
3,3	Abzw Füb	3,6	23,3
2,2	Bk Gaw	3,0	26,3
2,3	Berlin-Moabit	2,1	28,4
2,2	Berlin-Wedding	5,7	34,1
1,7	Berlin-Gesundbrunnen	2,5	36,6
	— Berlin-Gesundbrunnen	—	—
0,8	Abzw Vns	1,3	37,9
1,7	Abzw Pks	2,9	40,8
0,6	Berlin-Pankow	1,3	42,1
	— Berlin-Pankow	—	—
1,3	Abzw Pks	2,9	2,9
1,7	Abzw Vns	2,9	5,8
0,9	Abzw Vpr	1,5	7,3
1,7	Abzw Vpr	2,6	39,2
2,0	Berlin-Greifswalder Straße ▼	3,0	10,3
1,6	Leninallee	2,3	12,6
2,3	Stalinallee	3,4	16,0

Noch: **Wustermark Vbf—Nordring—Südring—Wustermark Vbf mit Ausläufen**

1 Ent- fer- nung km	2 Betriebsstellen	3		4	
		40 km/h			
		Fahrzeit M	Gesamt- Fahrzeit M		
	— Stalinallee	—	—		
	1,1 Abzw Gab	1,7	17,7		
	1,7 Berlin-Rummelsburg	2,9	20,6		
	— Abzw Gab	—	—		
	1,3 Berlin-Lichtenberg	2,3	20,0		
	— Berlin-Lichtenberg ▼	—	—		
	0,7 Abzw Gab	1,2	1,2		
	— Berlin-Rummelsburg	—	—		
	1,1 Abzw Gab	1,8	1,8		
	0,7 Abzw Okn	1,0	2,8		
1,7	Abzw Okn	2,0	18,0		
1,7	Treptower Park	5,3	8,1		
	— Treptower Park	—	—		
	0,8 Abzw Vtw	1,3	9,4		
	2,7 Baumschulenweg	4,1	13,5		
	1,8 Berlin-Schöneeweide Pbf ▼	2,8	16,3		
	0,7 Berlin-Schöneeweide Vbf	1,4	17,7		
1,1	Berlin-Treptow	1,7	9,8		
	— Berlin-Schöneeweide Vbf	—	—		
	1,2 Berlin-Schöneeweide Pbf	2,0	2,0		
	1,8 Baumschulenweg	2,7	4,7		
	1,7 Köllnische Heide	2,8	7,5		
	1,8 Berlin-Neukölln	2,9	10,4		
2,0	Berlin-Neukölln,	3,0	12,8		
4,3	Tempelhof	6,6	17,0		

4

Noch: **Wustermark Vbf—Nordring—Südring—Wustermark Vbf mit Ausläufen**

1	2	3		4
		40 km/h		
Ent- fer- nung km	Betriebsstellen	Fahrzeit	Gesamt- Fahrzeit	
		M	M	
	— Tempelhof	—	—	
	1,0 Tempelhof Vbf	2,0	19,0	
	— Tempelhof Vbf	—	—	
	2,5 Abzw Vdp	3,0	3,0	
2,0	Abzw Vdp	3,6	20,6	
2,1	Berlin-Wilmersdorf	3,7	6,7	
2,0	Bk Gas	5,4	12,1	
1,8	Berlin-Halensee	2,8	14,9	
	— Berlin-Halensee	—	—	
	2,2 Berlin-Grunewald	3,7	18,6	
	— Berlin-Grunewald	—	—	
	2,8 Bk Mbf	3,5	3,5	
	2,4 Berlin-Charlottenburg Gbf	4,5	8,0	
3,6	Berlin-Charlottenburg Gbf	5,4	20,3	
	— Berlin-Charlottenburg Gbf	—	—	
	4,1 Berlin-Moabit	6,0	14,0	
0,9	Abzw Füb	1,6	9,6	
3,3	Berlin-Ruhleben	4,5	14,1	
2,5	Berlin-Spandau Gbf	3,3	17,4	
2,5	Abzw Brandwerder	3,0	20,4	
0,9	Berlin-Staaken	1,1	21,5	
2,3	Bk Flugplatz	2,9	24,4	
3,6	Dallgow b. Berlin	4,3	28,7	
1,8	Abzw Wot	2,1	30,8	
2,2	Wustermark Vbf	2,8	33,6	

Fahrzeiten für Hilfszüge (90,3)
Wustermark Vbf—Südring—Nördring—Wustermark Vbf mit Ausläufen

1 Ent- fer- nung km	2 Betriebsstellen	3		4	
		40 km/h		Fahrzeit	Gesamt- Fahrzeit
		M	M		
—	Wustermark Vbf	—	—		
2,2	Abzw Wot	3,0	3,0		
1,8	Dallgow b Berlin	2,2	5,2		
3,6	Bk Flugplatz	4,3	9,5		
2,3	Berlin-Staaken	2,8	12,3		
0,9	Abzw Brandwerder	1,1	13,4		
2,5	Berlin-Spandau Gbf	3,0	16,4		
2,5	Berlin-Ruhleben	3,3	19,7		
3,3	Abzw Füb	3,6	23,3		
0,9	Berlin-Charlottenburg Gbf	1,4	24,7		
	— Berlin-Charlottenburg Gbf	—	—		
	2,2 Abzw Mbf	2,9	27,6		
	2,4 Berlin-Grunewald	3,3	30,9		
	— Berlin-Grunewald	—	—		
	2,2 Berlin-Halensee	3,6	3,6		
3,6	Berlin-Halensee	5,4	30,1		
1,8	Bk Gas	2,7	6,3		
2,0	Berlin-Wilmersdorf	3,0	9,3		
2,1	Abzw Vdp	3,1	12,4		
	— Abzw Vdp	—	—		
	1,2 Tempelhof Vbf	2,3	15,7		
	— Tempelhof Vbf	—	—		
	2,2 Tempelhof	3,3	3,3		
2,0	Tempelhof	3,0	15,4		
4,3	Berlin-Neukölln	6,5	9,8		

Noch: Wustermark Vbf—Südring—Nördring—Wustermark Vbf mit Ausläufen

1	2	3	4
Ent- fer- nung km	Betriebsstellen	40 km/h	
		Fahrzeit M	Gesamt- Fahrzeit M
	— Berlin-Neukölln	—	—
	1,8 Köllnische Heide	2,9	12,7
	1,7 Baumschulenweg	2,7	15,4
	1,8 Berlin-Schöneweide Pbf ▼	2,8	18,2
	0,7 Berlin-Schöneweide Vbf	1,4	19,6
2,0	Berlin-Treptow	3,0	12,8
	— Berlin-Schöneweide Vbf	—	—
	1,2 Berlin-Schöneweide Pbf	2,0	2,0
	1,8 Baumschulenweg	2,7	4,7
	2,1 Abzw Vtw	3,2	7,9
	1,4 Treptower Park	1,6	9,5
1,1	Treptower Park	1,8	14,6
1,7	Abzw Okn	5,0	14,5
	— Abzw Okn	—	—
	0,6 Abzw Gab	1,0	15,5
	1,7 Berlin-Rummelsburg	2,9	18,4
	— Abzw Gab	—	—
	1,3 Berlin-Lichtenberg ▼	2,3	17,8
	— Berlin-Lichtenberg	—	—
	0,7 Abzw Gab	1,2	1,2
	— Berlin-Rummelsburg	—	—
	1,1 Abzw Gab	1,8	1,8
	1,7 Stalinallee	2,6	4,4
1,3	Stalinallee ▼	2,0	16,5
2,3	Leninallee	3,4	7,8

Noch: Wustermark Vbf—Südring—Nördring—Wustermark Vbf mit Ausläufen

1 Ent- fer- nung km	2 Betriebstellen	40 km/h	
		3 Fahrzeit M	4 Gesamt- Fahrzeit M
1,6	Berlin-Greifswalder Straße	4,5	12,3
2,0	Abzw Vpr	5,0	17,3
	— Abzw Vpr	—	—
0,9	Abzw Vns	1,5	18,8
1,7	Abzw Pks	2,9	21,7
0,6	Berlin-Pankow	1,3	23,0
	— Berlin-Pankow	—	—
1,3	Abzw Pks	2,9	2,9
1,7	Abzw Vns	2,9	5,8
0,8	Berlin-Gesundbrunnen	1,3	7,1
1,7	Berlin-Gesundbrunnen	2,6	19,9
1,7	Berlin-Wedding	3,1	10,2
2,2	Berlin-Moabit	5,6	15,8
	— Berlin-Moabit	—	—
4,1	Berlin-Charlottenburg Gbf	6,1	21,9
4,5	Abzw Füb	4,2	20,0
3,3	Berlin-Ruhleben	4,5	24,5
2,5	Berlin-Spandau Gbf	3,3	27,8
2,5	Abzw Brandwerder	3,0	30,8
0,9	Berlin-Staaken	1,1	31,9
2,3	Bk Flugplatz	2,9	34,8
3,6	Dallgow b Berlin	4,3	39,1
1,8	Abzw Wot	2,1	41,2
2,2	Wustermark Vbf	2,8	44,0

Ds 651 (14,1) Mo, Do

**Mainz—Helmstedt—Magdeburg Hbf—Brandenburg—
Berlin-Grunewald—Berlin-Tegel**

Höchstgeschw. Gd—Snl 40 km/h
Snl—Tgl 60 km/h

Last 500 t

Mindestbrems Hundertstel 65

1	2	3	4	5	6	7	8	9	10	11
		Berlin-Grunewald ...	8,56	16	9,12					
2,8		Abzw Mbf	—	—	17	5	3,5			
2,4		Bln-Charlottenbg Gbf	—	—	22	5	4,5			
4,1		Berlin-Moabit	—	—	28	6	6,0			
2,2		Berlin-Wedding	—	—	35	7	5,7			
1,7		Bln-Gesundbrunnen ..	—	—	38	3	2,5	42		
0,8		Abzw Vns	—	—	40	2	1,3	34,9		
1,0		Abzw Vnp	—	—	42	2	1,5			
1,4		Berlin-Schönholz ▼..	—	—	44	2	1,5			
1,5		Abzw Tga	—	—	47	3	2,5			
0,8		Berlin-Reinickendorf	—	—	48	1	0,9			
1,4		Wittenau (Kr Bahn)	—	—	—	—	—			
0,8		Eichbornstraße	—	—	51	3	2,5			
2,3		Berlin-Tegel ▼.....	9,54	—	—	4	2,5			
23,2				16		42	34,9			

Anfang Buchfahrplan Heft 6a

Db 652 (14,1) Di, Fr**Berlin-Tegel—Berlin-Grunewald—Brandenburg—Magdeburg Hbf—
Helmstedt—Mainz**Höchstgeschw. Tgl—Snl 60 km/h
Snl—Gd 40 km/h**Last 500 t****Mindestbrems Hundertstel 65**

1	2	3	4	5	6	7	8	9	10	11
		Berlin-Tegel ▼	—	—	21,11					
2,3		Eichbornstraße	—	—	15	4	2,5			
0,8		Wittenau (Kr Bahn)	—	—	—	—	—			
1,4		Bln-Reinickendorf . . .	—	—	18	3	2,3			
0,8		Abzw Tga	—	—	19	1	0,9			
1,5		Berlin-Schönholz ▼ . . .	—	—	22	3	2,5			
1,4		Abzw Vnp	—	—	24	2	1,5			
1,0		Abzw Vns	—	—	26	2	1,5	42		
0,8		Bln-Gesundbrunnen . . .	—	—	28	2	1,3	33,5		
1,7		Berlin-Wedding	—	—	31	3	3,1			
2,2		Berlin-Moabit	—	—	37	6	5,6			
4,1		Bln-Charlottenbg Gbf	—	—	44	7	6,1			
2,4		Abzw Mbf	—	—	47	3	2,9			
2,8		Berlin-Grunewald . . .	21,53	19	22,12	6	3,3			
23,2				19		42	33,5			

Weiter nach Buchfahrplan Heft 6a

Berlin-Grunewald—Berlin-Ostbf—Berlin Anh Gbf Höchstgeschwindigkeit 40 km/h G 56.15 (52) Last 400 t Mindestbrems-hundertstel 33							
				□ Po 5203 (49,1)			
1	2	3	4	6	4	6	8
		Berlin-Grunewald	—	5,13			
0,4		Abzw Gdn	—	17			3,6
1,6		Bln-Charlottenburg	—	20			1,5
2,3		▼ Bln Zool. Garten	—	24			4,7
2,0		▼ Bk Brückenallee	—	28			3,3
3,0		Bln Friedrichstr	—	32			3,5
1,8		▼ Bln Alexanderplatz	—	36			3,4
2,2		▼ Berlin-Ostbf	5,40	6,05			3,5
1,7		Abzw Oga	—	09			3,0
2,1		Bln-Rummelsburg (Rgw)	6,15	24			4,5
1,1		Abzw Gab	—	28			1,8
0,7		Abzw Okn	—	30			1,0
1,7		Treptower Park ▼	—	35			5,3
1,1		Berlin-Treptow	—	37			1,7
2,0		Berlin-Neukölln	—	40			3,0
4,3		Tempelhof	—	47			6,6
1,0		Tempelhof Vbf	6,50	7,02			2,0
3,3		Berlin Anh Gbf	7,10	—			4,7
31,3							57,1

Rangierminuten nach Rangierdienststart 2 = 40 Min

Berlin Anhalter Gbf—Berlin-GrunewaldHöchstgeschwindigkeit 40 km/h
G 56.15 (52)

Last 400 t

Mindestbremsleistung 33

			□ Po 5204 (49,1)				
1	2	3	4	6	4	6	8
		Berlin Anh Gbf		20,45			
3,3		Tempelhof Vbf	20,55	21,07			4,8
1,9		Abzw Vdp	—	12			3,0
2,1		Berlin-Wilmersdorf	—	16			3,7
2,0		Bk Gas	—	22			5,4
1,8		Berlin-Halensee	—	25			2,8
2,2		Berlin-Grunewald	21,30	—			3,5
13,3							23,2

Berlin-Ostbahnhof—Berlin-GrunewaldHöchstgeschwindigkeit 40 km/h
G 56.15 (52)

Last 200 t

Mindestbremsleistung 33

			□ Po 5206 (49,1)				
	2	3	4	6	4	6	8
		Berlin-Ostbahnhof	—	21,25			
2,2		▼ Bln Alexanderplatz	—	31			3,8
1,8		▼ Bln Friedrichstraße	—	35			3,5
3,0		Bk Brückenallee	—	39			4,2
2,0		▼ Bln Zool. Garten	—	43			3,5
2,3		▼ Bln-Charlottenburg	—	48			3,8
1,6		Abzw Gdn	—	52			2,0
0,4		Berlin-Grunewald	21,56	—			3,7
13,3							24,5

12

Angermünde — Eberswalde — Rüdnitz — Bln-Pankow — Bln-Zentralviehhof

Höchstgeschwindigkeit 40 km/h

G 56.15 (52)

Last 800 t

Mindestbremsenwertstel 33

					Ne 5236 (56,1)		
1	2	3	4	6	4	6	8
		Berlin-Pankow			9,46	10,25	
1,3		Abzw Pks			—	31	2,9
1,7		Abzw Vns			—	35	2,9
1,2		Abzw Vpr			—	37	1,5
2,0		Berlin-Greifswalder Str .			—	42	3,3
1,6		Leninallee			10,46	—	2,6
<u>7,8</u>							<u>13,2</u>

Kne (57,1)

Berlin-Ostbf — Bln-Friedrichstraße — Berlin-Ostbf

Höchstgeschwindigkeit 30 km/h

K8

Last 100 t

Mindestbremsenwertstel 18

			5301 W				
1	2	3	4/6	4/6	4/6	4/6	8
		Bln-Friedrichstraße .. ab	7,35				
1,8		Bln Alexanderplatz	40				4,2
2,2		Berlin-Ostbahnhof .. an	7,45				4,5
<u>4,0</u>							<u>8,7</u>
			5302 W				
		Berlin-Ostbahnhof .. ab	6,50				
2,2		Bln Alexanderplatz	55				5,0
1,8		Bln-Friedrichstraße .. an	7,00				4,0
<u>4,0</u>							<u>9,0</u>

Berlin-Ostbf — Berlin-Charlottenburg — Berlin-Ostbf

Höchstgeschwindigkeit 30 km/h

Kö

Last 100 t

Mindestbremsenwert 18

			Kne 5305 W (57,1)				
1	2	3	4	6	4	6	8
		Bln-Charlottenburg		18,00			
2,3		▼ Bln Zool. Garten	18,06	16			5,0
2,0		▼ Bk Brückenallee		21			4,5
3,0		Bln Friedrichstraße	26	45			6,2
1,8		▼ Bln Alexanderplatz		50			4,2
2,2		▼ Berlin-Ostbahnhof	18,55				4,5
11,3							24,4
			Kne 5306 W (57,1)				
		Berlin-Ostbahnhof		16,36			
2,2		▼ Bln Alexanderplatz		41			5,0
1,8		▼ Bln Friedrichstraße	16,46	17,00			4,0
3,0		Bk Brückenallee		06			6,7
2,0		▼ Bln Zool. Garten	17,11	30			4,4
2,3		▼ Bln-Charlottenburg	17,35				5,2
11,3							25,3

Berlin-Lichtenberg — Berlin-Schöneweide Pbf

Höchstgeschwindigkeit 40 km/h

Lok: Diesel

Last 150 t

Mindestbremsleistung 33

			Kne 5318 (57,1)				
1	2	3	4	6	4	6	8
		Berlin-Lichtenberg	—	11,05			
1,0		Abzw Gab	—	10			2,1
0,7		Abzw Okn	—	12			1,0
1,7		Treptower Park	—	18			2,7
0,9		Abzw Vtw	—	20			1,8
2,5		Bln-Baumschulenweg ..	—	25			3,8
1,8		Bln-Schöneweide Pbf ...	11,30	—			2,7
<u>8,6</u>							<u>14,1</u>

Berlin-Schöneweide Pbf — Berlin-Lichtenberg

Höchstgeschwindigkeit 40 km/h

Lok: Diesel

Last 150 t

Mindestbremsleistung 33

			Kne 5319 (57,1)				
1	2	3	4	6	4	6	8
		Bln-Schöneweide Pbf ...	—	13,12			
1,8		Bln-Baumschulenweg ..	13,17	20			2,7
2,5		Abzw Vtw	—	26			3,8
0,9		Treptower Park	—	29			1,4
1,7		Abzw Okn	—	35			2,6
0,7		Abzw Gab	—	37			1,0
1,0		Bln-Lichtenberg	13,42	—			2,5
<u>8,6</u>							<u>14,0</u>

Berlin-Ostbahnhof—Berlin-Lichtenberg

Höchstgeschwindigkeit 50 km/h		Last 150 t		Mindestbremsleistung 33			
Lok-Diesel							
		Kne 5317 (57,1)					
1	2	3	4	6	4	6	8
		Berlin-Ostbahnhof	—	8,29			
1,7		Bk Oga	—	33			2,1
2,1		Abzw Vnk	—	37			3,0
3,3		Abzw Atr	—	42			4,1
1,7		Abzw Abs	—	46			2,1
2,6		Berlin-Lichtenberg	8,51	—			3,3
<u>11,4</u>							<u>14,6</u>

Berlin-Lichtenberg—Berlin-Ostbahnhof

Höchstgeschwindigkeit 50 km/h		Last 150 t		Mindestbremsleistung 33			
Lok-Diesel							
		Kne 5320 (57,1)					
1	2	3	4	6	4	6	8
		Berlin-Lichtenberg	—	14,53			
2,6		Abzw Abs	—	58			3,3
3,3		Abzw Atr	—	15,03			4,0
1,7		Abzw Vnk	—	07			2,1
1,1		Abzw Oko	—	11			1,5
2,7		Berlin-Ostbahnhof	15,15	—			3,5
<u>11,4</u>							<u>14,4</u>

Berlin-Ostbahnhof — Berlin-Lichtenberg

Höchstgeschwindigkeit 50 km/h

Lok Diesel

Last 200 t

Mindestbremsleistung 33

			Po 5331 (49,1)		Po 5333 (49,1)		Po 5335 (49,1)		
1	2	3	4	6	4	6	4	6	8
		Berlin-Ostbahnhof	—	5,00	—	14,12	—	21,25	
1,7		Bk Oga	—	04	—	16	—	29	2,1
2,1		Abzw Vnk	—	08	—	20	—	33	3,0
3,3		Abzw Atr	—	13	—	25	—	38	4,1
1,7		Abzw Abs	—	17	—	29	—	42	2,1
2,6		Berlin-Lichtenberg	5,22	—	14,84	—	21,47	—	3,3
11,4									14,6

Berlin-Lichtenberg — Berlin-Ostbahnhof

Höchstgeschwindigkeit 50 km/h

Lok Diesel

Last 200 t

Mindestbremsleistung 33

			Po 5332 (49,1)		Po 5334 (49,1)		Po 5336 (49,1)		
1	2	3	4	6	4	6	4	6	8
		Berlin-Lichtenberg	—	8,00	—	18,12	—	0,30	
2,6		Abzw Abs	—	05	—	17	—	35	3,3
3,3		Abzw Atr	—	10	—	22	—	40	4,0
1,7		Abzw Vnk	—	14	—	26	—	44	2,1
1,1		Bk Oko	—	17	—	30	—	48	1,5
2,7		Berlin-Ostbahnhof	8,21	—	18,34	—	0,54	—	3,5
11,4									14,4

Berlin-Grunewald—Tempelhof Vbf—Marienfelde

Höchstgeschwindigkeit 40 km/h

Gt 46.16

Last 800 t

Mindestbremsenstempel 33

			Ne 5393 (56,1)		Ne 5395 (56,1)		
1	2	3	4	6	4	6	8
		Berlin-Grunewald	—	1,15	—	7,15	
2,0		Berlin-Halensee	—	20	—	20	3,6
1,8		Bk Gas	—	23	—	23	2,7
2,0		Berlin-Wilmersdorf	—	26	—	26	3,0
2,1		Abzw Vdp	—	29	—	29	3,1
1,0		Tempelhof	1,33	50	7,33	50	2,0
1,0		Tempelhof Vbf	—	55	—	55	2,0
1,7		Abzw Tfd	—	2,00	—	8,00	3,0
1,3		Bk Gaswerk	—	06	—	06	4,5
1,5		Marienfelde ▼	2,10	—	8,10	—	2,0
14,4							25,9

Rangierminuten nach Rangierdienststart 2 = Ne 5393 = 20 Min
 = Ne 5395 = 20 Min

Ruhr—Helmstedt—Brandenburg—Berlin-Grunewald—Berlin-Ruhleben

Höchstgeschwindigkeit 40 km/h
G 56.15 (52)

Last 1200t

Mindestbremsenwertstel 34

				Gdg 6307 (66,1)			
1	2	3	4	6	4	6	8
		Berlin-Grunewald			—	13,29	
2,4		Bk Mbf			—	33	3,3
2,2		Berlin-Charlottenbg Gbf			—	39	4,5
0,9		Abzw Füb			—	42	1,6
<u>3,3</u>		Berlin-Ruhleben ▼			13,48	—	4,8
8,8							14,2
			Gdg 6309 (66,3) B		Gdg 6311 (66,1)		
		Berlin-Grunewald	—	16,03	—	17,33	
2,4		Bk Mbf	—	07	—	37	
2,2		Berlin-Charlottenbg Gbf	—	13	—	43	4,5
0,9		Abzw Füb	—	16	—	46	1,6
<u>3,3</u>		Berlin-Ruhleben ▼	16,22	—	17,52	—	4,8
8,8							14,2

Anfang Buchfahrplan Heft 6 b

Die Verkehrstage der Gdg werden monatlich bekanntgegeben

Wagentechnische Untersuchung in Berlin-Ruhleben

Rücklauf als Gdg 6642, 6644 B bzw 6646 siehe Buchfahrplan Heft 5b

Berlin-Pankow—Berlin-Stalinallee—Küstrin-KietzHöchstgeschwindigkeit 40 km/h
G 56.15 (52)

Last 1000 t

Mindestbrems Hundertstel 33

			N 8081 (70,1)		N 8085 (70,1)		
1	2	3	4	6	4	6	8
		Berlin-Pankow	—	22,42	—	9,20	
1,3		Abzw Pks	—	48	—	26	2,5
1,7		Abzw Vns	—	52	—	30	2,6
1,2		Abzw Vpr	—	55	—	32	1,8
2,1		Berlin-Greifswalder Str ▼	—	23,00	—	37	3,8
1,7		Leninallee	—	05	—	42	2,8
2,2		Stalinallee	23,10	37	9,48	10,27	3,3
1,1		Abzw Gab	—	42	—	32	1,7
1,3		Bin-Lichtenberg ▼	—	23,47	—	10,37	2,5
12,6							23,0

Übrige Angaben siehe Buchfahrplan Heft 3b

N 8095 Slg ab 13,26 Gab 31 Blo durch 13,35**N 8098** Blo durch 0,40 Gab 44 Slg an 0,49

Übrige Angaben siehe Buchfahrplan Heft 3b

Berlin-Stalinallee — Werneuchen — Wriezen

Höchstgeschwindigkeit 40 km/h
G 56.15 (52)

Last 800 t

Mindestbremsleistung 33

			N 8343 (70,1)				
1	2	3	4	6	4	6	8
		Stalinallee	—	4,17			
1,0		Abzw Gab	—	22			2,1
1,1		Bln-Lichtenberg	—	4,26			2,2
2,1							4,3
		Fortsetzung Buchfahrplan 4					

Wriezen — Werneuchen — Berlin-Stalinallee

Höchstgeschwindigkeit 40 km/h
G 56.15 (52)

Last 800 t

Mindestbremsleistung 33

					N 8344 (70,1)		
1	2	3	4	6	4	6	8
		Bln-Lichtenberg			—	2,14	
1,1		Abzw Gab			—	18	2,1
1,3		Stalinallee			2,22	—	2,5
2,4							4,6
		Anfang Buchfahrplan 4					

Kn 8707 (71,1)
Berlin Pog—Tempelhof

Kn 8708 (71,3) B
Tempelhof—Berlin Pog

N 8709 (70,1)
Berlin-Wannsee—Tempelhof—Tempelhof Vbf

N8710 (70,1)
Tempelhof Vbf—Tempelhof—Berlin-Wannsee

N 8715 (70,1)
Berlin-Wannsee—Tempelhof—Tempelhof Vbf

N 8716 (70,1)
Tempelhof Vbf—Tempelhof—Berlin-Wannsee

siehe Buchfahrplan Heft 6b

Dg (60,1)
Dg (60,3) B
Berlin-Schöneeweide Vbf — Berlin-Rummelsburg

Höchstgeschwindigkeit 40 km/h
 Gt 46.16

Last 1000 t

Mindestbremsenleistung 33

			9341	9342	9343	9344	
1	2	3	4/6	4/6	4/6	4/6	8
		Bln-Schöneeweide Vbf ab	2,20	4,18	5,50	9,40	
1,4		Bln-Schöneeweide Pbf ..	28	26	58	48	2,8
1,8		Bln-Baumschulenweg ..	32	30	6,02	52	2,7
2,5		Abzw Vtw	37	35	07	57	3,8
0,9		Treptower Park	39	37	09	59	1,4
1,7		Abzw Okn	45	43	15	10,05	2,6
0,6		Abzw Gab	47	45	17	07	1,0
2,0		Bln-Rummelsburg ▼ an	2,51	4,49	6,21	10,11	3,6
10,9							17,9
			9345	9346	9347	9348	
		Bln-Schöneeweide Vbf ab	12,10	15,08	19,38	22,00	
1,4		Bln-Schöneeweide Pbf ..	18	16	46	08	2,8
1,8		Bln-Baumschulenweg ..	22	20	50	12	2,7
2,5		Abzw Vtw	27	25	55	17	3,8
0,9		Treptower Park	29	27	57	19	1,4
1,7		Abzw Okn	35	33	20,03	25	2,6
0,6		Abzw Gab	37	35	05	27	1,0
2,0		Bln-Rummelsburg ▼ an	12,41	15,39	20,09	22,31	3,6
10,9							17,9

Dg 9340: Swv ab 0,18, Swp 26, Bsw 30, Vtw 35, Tw 37, Okn 43, Gab 45, Rgb an 0,49.

Berlin-Schöneweide Vbf—Ostring—Berlin-Pankow

Höchstgeschwindigkeit 40 km/h

Gt 46.16

Last 1000 t

Mindestbremsenwert 33

			Dg 9361 (60,1)		Dg 9363 (60,1)		
1	2	3	4	6	4	6	8
		Bln-Schöneweide Vbf ...	—	2,49	—	9,10	
1,4		Bln-Schöneweide Pbf ..	—	57	—	18	2,8
1,8		Bln-Baumschulenweg ..	—	3,01	—	22	2,7
2,5		Abzw Vtw	—	06	—	27	3,8
0,9		Treptower Park.....	—	09	—	30	1,4
1,7		Abzw Okn	—	13	—	34	2,6
1,3		Stalinallee.....	—	16	—	37	2,1
2,2		Leninallee	—	20	—	41	3,3
1,7		Berlin-Greifswalder Str..	—	23	—	44	2,6
2,1		Abzw Vpr.....	—	27	—	48	3,2
1,2		Abzw Vns.....	—	30	—	51	1,9
1,7		Abzw Pks.....	—	34	—	55	2,6
1,0		Berlin-Pankow ▼	3,37	—	9,58	—	2,0
19,5							31,0

Berlin-Schöneweide Vbf—Ostring—Berlin-PankowHöchstgeschwindigkeit 40 km/h
Gt 48.16

Last 1000 t

Mindestbremsleistung 33

			Dg 9365 (60,1)		Dg 9367 (60,1)		
1	2	3	4	6	4	6	8
		Bln-Schöneweide Vbf ...	—	15,25	—	20,37	
1,4		Bln-Schöneweide Pbf ..	—	33	—	45	2,8
1,8		Bln-Baumschulenweg ..	—	37	—	49	2,7
2,5		Abzw Vtw	—	42	—	54	3,8
0,9		Treptower Park	—	44	—	56	1,4
1,7		Abzw Okn	—	50	—	21,02	2,6
1,3		Stalinallee	—	54	—	06	2,1
2,2		Leninallee	—	59	—	11	3,3
1,7		Berlin-Greifswalder Str	—	16,04	—	16	2,6
2,1		Abzw Vpr	—	10	—	21	3,2
1,2		Abzw Vns	—	13	—	24	1,9
1,7		Abzw Pks	—	17	—	28	2,6
1,0		Berlin-Pankow ▼	16,20	—	21,31	—	2,0
19,5							31,0

Berlin-Rummelsburg—Berlin-Schöneweide Vbf

Höchstgeschwindigkeit 40 km/h

Gt 46.16

Last 1000 t

Mindestbremsleistung 33

			Dg 9432 (60,1)		Dg 9434 (60,1)		
1	2	3	4	6	4	6	8
		Bln-Rummelsburg	—	7,37	—	11,28	
2,2		Abzw Gab	—	42	—	33	3,9
0,7		Abzw Okn	—	44	—	35	1,0
1,7		Treptower Park	—	50	—	41	2,7
0,9		Abzw Vtw	—	52	—	43	1,8
2,5		Baumschulenweg	—	57	—	48	3,8
1,8		Bln-Schöneweide Pbf▼ ..	—	8,01	—	52	2,7
0,8		Bln-Schöneweide Vbf ...	8,03	—	11,54	—	1,9
10,6							17,8
			Dg 9436 (60,1)		Dg 9438 (60,1)		
		Bln-Rummelsburg	—	16,44	—	23,41	
2,2		Abzw Gab	—	49	—	46	3,9
0,7		Abzw Okn	—	51	—	48	1,0
1,7		Treptower Park	—	57	—	54	2,7
0,9		Abzw Vtw	—	59	—	56	1,8
2,5		Baumschulenweg	—	17,04	—	0,01	3,8
1,8		Bln-Schöneweide Pbf▼ ..	—	08	—	05	2,7
0,8		Bln-Schöneweide Vbf ...	17,10	—	0,07	—	1,9
10,6							17,8

Berlin-Pankow — Ostring — Berlin-Schöneweide Vbf

Höchstgeschwindigkeit 40 km/h
Gt 46.16

Last 600 t

Mindestbremshundertstel 33

			Dg 9631 (60,1)				
1	2	3	4	6	4	6	8
		Berlin-Pankow	—	3,58			
1,3		Abzw Pks	—	4,04			2,5
1,7		Abzw Vns	—	08			2,6
1,2		Abzw Vpr	—	10			1,8
2,1		Berlin-Greifswalder Str ▼	—	15			3,8
1,7		Leninallee	—	19			2,8
2,2		Stalinallee	—	23			3,3
1,3		Abzw Okn	—	26			2,1
1,7		Treptower Park	—	30			2,7
0,9		Abzw Vtw	—	32			1,8
2,5		Bln-Baumschulenweg ..	—	37			3,8
1,8		Bln-Schöneweide Pbf ▼	—	40			2,7
0,8		Bln-Schöneweide Vbf ...	4,43	—			1,9
19,2							31,8

Berlin-Pankow — Ostring — Berlin-Schöneweide Vbf

Höchstgeschwindigkeit 40 km/h

G 46.16

Last 600 t

Mindestbremsleistung 33

			Dg 9635 (60,1)		Dg 9637 (60,1)		
1	2	3	4	6	4	6	8
		Berlin-Pankow	—	17,04	—	22,28	
1,3		Abzw Pks		10	—	34	2,5
1,7		Abzw Vns		14	—	38	2,6
1,2		Abzw Vpr		17	—	40	1,8
2,1		Berlin-Greifswalder Str ▼		21	—	44	3,8
1,7		Leninallee		25	—	49	2,8
2,2		Stalinallee		29	—	54	3,3
1,3		Abzw Okn		33	—	58	2,1
1,7		Treptower Park		39	—	23,03	2,7
0,9		Abzw Vtw		41	—	05	1,8
2,5		Bln-Baumschulenweg ..		46	—	09	3,8
1,8		Bln-Schöneweide Pbf ▼		50	—	13	2,7
0,8		Bln-Schöneweide Vbf ...	17,52		23,15	—	1,9
19,2							31,8

Lgg (68,2)

**Angermünde—Eberswalde—Rüdnitz—Berlin-Pankow—Ostring—
Bln-Schöneeweide—Jüterbog—Halle (G)**

Höchstgeschwindigkeit 40 km/h
Gt 46.16

Last 600 t

Mindestbrems-hundertstel 33

			10114		10116		
1	2	3	4	6	4	6	8
		Berlin-Pankow	19,32	20,25	22,47	23,34	
1,3		Abzw Pks	—	31	—	40	2,5
1,7		Abzw Vns	—	35	—	44	2,6
1,2		Abzw Vpr	—	37	—	46	1,8
2,1		Berlin-Greifswalder Str▼	—	42	—	51	3,8
1,7		Leninallee	—	46	—	55	2,8
2,2		Stalinallee	—	50	—	59	3,3
1,3		Abzw Okn	—	53	—	0,03	2,1
1,7		Treptower Park	—	57	—	08	2,7
0,9		Abzw Vtw	—	59	—	10	1,8
2,5		Baumschulenweg	—	21,04	—	15	3,8
1,8		Bln-Schöneeweide Pbf ▼	—	07	—	19	2,7
0,8		Bln-Schöneeweide	21,10	—	0,22	—	1,9
19,2							31,8

Berlin-Pankow — Ostring — Berlin-Schöneweide Vbf

Höchstgeschwindigkeit 40 km/h
G 58.15 (52)

Last 500 t

Mindestbremsenleistung 33

			Lgo 10 631 (69,2)		Lgo 10 637 (69,2)		
1	2	3	4	6	4	6	8
		Berlin-Pankow	—	5,02	(16,34)	17,53	
1,3		Abzw Pks	—	08	—	59	2,5
1,7		Abzw Vns	—	12	—	18,03	2,6
1,2		Abzw Vpr	—	15	—	06	1,8
2,1		Berlin-Greifswalder Str ▼	—	19	—	10	3,8
1,7		Leninallee	—	23	—	14	2,8
2,2		Stalinallee	—	27	—	18	3,3
1,3		Abzw Okn	—	30	—	21	2,1
1,7		Treptower Park	—	34	—	26	2,7
0,9		Abzw Vtw	—	36	—	28	1,8
2,5		Baumschulenweg	—	41	—	33	3,8
1,8		Bln-Schöneweide Pbf ..	—	45	—	37	2,7
0,7		Bln-Schöneweide Vbf ▼	5,47	—	18,39	—	1,9
19,2							31,8

30

Hennigsdorf—Berlin-Schönholz—Ostring—Bln-Schöneeweide Vbf

Höchstgeschwindigkeit 40 km/h
G 58.15 (52)

Last 500 t

Mindestbremsenwert 33

			Lgo 10633 (69,2)				
1	2	3	4	6	4	6	8
		Berlin-Schönholz	(2,44)	3,16			
1,4		Abzw Vnp	—	20			2,8
1,0		Abzw Vns	—	24			2,3
1,2		Abzw Vpr	—	27			1,8
2,1		Berlin-Greifswalder Str ▼	—	31			3,8
1,7		Leninallee	—	35			2,8
2,2		Stallnallee	—	39			3,3
1,3		Abzw Okn	—	42			2,1
1,7		Treptower Park	—	47			5,7
0,9		Abzw Vtw	—	49			1,8
2,5		Baumschulenweg	—	54			3,8
1,8		Bln-Schöneeweide Pbf ▼..	—	58			2,7
0,8		Bln-Schöneeweide	4,01	—			1,9
18,6							34,8

Lgg (68,9) B

31

Lgo (69,9) B

Berlin-Charlottenburg Gbf — Bln-Schöneeweide Vbf

Höchstgeschwindigkeit 40 km/h

Gt 46.16

Last 500 t

Mindestbremshundertstel 33

			10731	10732	10733	10734	
			B	B	B	B	
1	2	3	4/6	4/6	4/6	4/6	8
		Berlin-Charlottbg Gbf ab	0,20	3,41	6,00	9,41	
3,6		Berlin-Halensee	29	50	09	50	6,0
1,8		Bk Gas	32	53	12	53	2,7
2,0		Berlin-Wilmersdorf	36	57	16	57	3,0
2,1		Abzw Vdp	40	4,01	20	10,01	3,1
2,0		Tempelhof	44	05	24	05	3,0
4,3		Berlin-Neukölln.....	52	13	32	14	6,5
1,8		Köllnische Heide.....	57	18	37	19	2,9
1,7		Bln-Baumschulenweg ..	1,02	23	42	24	2,7
1,8		Berlin-Schöneeweide	06	27	46	28	2,8
0,7		Bln-Schöneeweide Vbf an	1,08	4,29	6,48	10,30	1,4
21,8							34,1
			10735	10736	10737	10738	
			B	B	B	B	
		Berlin-Charlottbg Gbf ab	15,00	18,20	19,30	22,01	
3,6		Berlin-Halensee	09	29	39	10	6,0
1,8		Bk Gas	12	32	42	13	2,7
2,0		Berlin-Wilmersdorf	16	36	46	17	3,0
2,1		Abzw Vdp	20	40	50	21	3,1
2,0		Tempelhof	24	44	54	25	3,0
4,3		Berlin-Neukölln.....	32	52	20,02	33	6,5
1,8		Köllnische Heide.....	37	57	07	38	2,9
1,7		Bln-Baumschulenweg ..	42	19,02	12	43	2,7
1,8		Berlin-Schöneeweide	46	06	16	47	2,8
0,7		Bln-Schöneeweide Vbf an	15,48	19,08	20,18	22,49	1,4
21,8							34,1

32

Wustermark Vbf — Südring — Bln-Schöneeweide Vbf

Höchstgeschwindigkeit Wur-Füb 55 km/h

G 56.15 (52)

Füb-Swv 40 km/h

Last 800 t

Mindestbremsenwertstel 33

			□ N 11 032 (70,1)				
1	2	3	4	6	4	6	8
		Wustermark Vbf ▼		5,11			
2,2		Abzw Wot		17			3,0
1,8		Dallgow-Döberitz ▼	5,20	58			2,5
3,6		Bk Flugplatz		6,06			4,5
2,3		Berlin-Staaken		10			2,8
0,9		Abzw Brandwerder ..		12			1,1
2,5		Berlin-Spandau Gbf ▼ ..	6,16	43			3,3
2,5		Berlin-Ruhleben ▼	51	7,16			3,8
3,3		Abzw Füb		24			3,9
0,9		Bln-Charlottenburg Gbf .	7,28	8,00			1,7
3,6		Berlin-Halensee	8,09	24			6,3
1,8		Bk Gas		29			3,3
2,0		Berlin-Wilmersdorf	33	50			3,3
2,1		Abzw Vdp		56			3,7
2,0		Tempelhof	9,00	9,20			3,3
4,3		Berlin-Neukölln	29	10,05			7,4
1,8		Köllnische Heide		09			3,1
1,7		Baumschulenweg :		12			2,7
1,8		Berlin-Schöneeweide Pbf ▼		16			2,8
0,7		Bln-Schöneeweide Vbf ...	10,18	—			1,4
41,8							63,9

Rangierminuten nach Rangierdienststart 2 N 11 032 = 200 Min

Wustermark Vbf—Südring—Bln-Schönevide Vbf

Höchstgeschwindigkeit Wur-Füb 55 km/h

G 58.15 (52) Füb-Swv 40 km/h Last 800 t

Mindestbrems-hundertstel 33

				□ N 11 038 (70,1)			
1	2	3	4	6	4	6	8
		Wustermark Vbf ▼			—	19,47	
2,2		Abzw Wot			—	53	3,0
1,8		Dallgow-Döberitz ▼			19,57	20,20	2,5
3,6		Bk Flugplatz			—	27	4,5
2,3		Berlin-Staaken			—	31	2,8
0,9		Abzw Brandwerder			—	33	1,1
2,5		Berlin-Spandau Gbf ▼			20,37	21,22	3,3
2,5		Berlin-Ruhleben ▼			21,30	22,05	3,8
3,3		Abzw Füb			—	13	3,9
0,9		Bln-Charlottenburg Gbf			22,17	47	1,7
2,4		Abzw Mbf			—	52	3,1
2,8		Berlin-Grünwald			59	23,50	3,3
2,0		Berlin-Halensee			23,56	0,12	3,9
1,8		Bk Gas			—	17	3,3
2,0		Berlin-Wilmersdorf			0,21	49	3,3
2,1		Abzw Vdp			—	55	3,7
2,0		Tempelhof			0,59	1,19	3,3
4,3		Berlin-Neukölln			1,28	57	7,4
1,8		Köllnische Heide			—	2,02	3,1
1,7		Baumschulenweg			—	05	2,7
1,8		Berlin-Schönevide Pbf			—	09	2,8
0,7		Bln-Schönevide Vbf			2,11	—	1,4
45,4							67,9

Rangierminuten nach Rangierdienststart 2 N 11 038 = 220 Min

Wustefmark Vbf—Berlin-Moabit—Berlin-Eberswalder Straße

Höchstgeschwindigkeit Wur-Füb 55 km/h

Gt 46.16

Füb-Ews 40 km/h

Last 800 t

Mindestbrems Hundert

3

			□ N 11063 (70,1)				
1	2	3	4	6	4	6	8
		Wustefmark Vbf ▼	—	4,29			
2,2		Abzw Wot	—	35			3,0
1,8		Dallgow-Döberitz ▼	4,38	5,05			2,5
3,6		Bk Flugplatz	—	13			4,5
2,3		Berlin-Staaken	—	17			2,8
0,9		Abzw Brandwerder	—	19			1,1
2,5		Berlin-Spandau Gbf ▼	5,23	46			3,3
2,5		Berlin-Ruhleben ▼	—	54			3,8
3,3		Abzw Füb	—	59			3,9
4,5		Berlin-Moabit	6,07	6,17			5,4
2,2		Berlin-Wedding	—	26			6,3
1,7		Bln-Gesundbrunnen ▼	—	30			2,5
0,8		Abzw Vns	38	48			1,6
1,4		Berlin-Eberswalder Straße	6,48	—			2,4
29,7							43,1

Rangierminuten nach Rangierdienststart 2 N 11063 = 50 Min

Berlin-Grunewald—Berlin-Spandau GbfHöchstgeschwindigkeit 40 km/h
G 46.16 (52)

Last 800 t

Mindestbremsleistung 33

			N 11102 (70,1)		□ N 11104 (70,1)		
1	2	3	4	6	4	6	8
		Berlin-Grunewald	—	3,55	—	8,25	
2,8		Bk Mbf	—	4,00	—	30	3,5
2,4		Berlin-Charlottenbg Gbf	4,06	32	8,36	9,00	4,8
0,9		Abzw Füb	—	37	—	05	2,1
3,3		Berlin-Ruhleben ▼	43	5,08	9,11	36	4,8
2,5		▼ Berlin-Spandau Gbf ▼ ..	5,15	—	9,43	—	3,9
<u>11,9</u>							<u>19,1</u>

Rangierminuten nach Rangierdienststart 2 N 11102 = 40 Min
N 11104 = 40 Min

Berlin-Grunewald — Berlin-Tegel

Höchstgeschwindigkeit 40 km/h
G 56.15 (52) Sml-Tgl 55 km/h

Last 800 t

Mindestbremsenwert 33

			N 11161 (70,3) B		□ N 11163 (70,1)		
1	2	3	4	6	4	6	8
		Berlin-Grunewald	—	0,10	—	4,25	
2,8		Abzw Mbf	—	15	—	30	3,5
2,4		Bln-Charlottenburg Gbf. ..	0,21	46	4,36	5,05	4,8
4,1		Berlin-Moabit	56	1,16	5,15	54	6,9
2,2		Wedding	—	25	—	6,03	6,3
1,7		Berlin-Gesundbrunnen ▼	—	29	—	07	2,5
0,8		Abzw Vns	—	31	—	09	1,5
1,0		Abzw Vnp	—	34	—	12	2,3
1,4		Berlin-Schönholz	1,38	2,10	6,16	55	2,3
1,5		Abzw Tga	—	15	—	7,00	2,1
0,8		Bln-Reinickendorf	2,17	52	7,02	12	1,4
1,5		Wittenau §	—	—	—	—	2,0
0,8		Eichbornstraße	—	58	—	18	0,9
2,5		Berlin-Tegel	3,03	—	7,23	—	3,3
23,5							39,8

Rangierminuten nach Rangierdienststart 2 N 11161 B = 80 Min
N 11163 = 100 Min

Berlin-Grünwald — Berlin-Tegel

Höchstgeschwindigkeit Gd-Snl 40 km/h

G 56.15 (52) Snl-Tgl 55 km/h

Last 800 t

Mindestbremsenstempel 33

			□ N 11165 (70,1)		N 11167 (70,1)		
1	2	3	4	6	4	6	8
		Berlin-Grünwald	—	9,22	—	15,30	
2,8		Abzw Mbf	—	27	—	35	3,5
2,4		Bln-Charlottenburg Gbf. ..	9,33	10,03	15,41	16,06	4,8
4,1		Berlin-Moabit	10,13	38	16,16	41	6,9
2,2		Wedding	—	47	—	50	6,3
1,7		Berlin-Gesundbrunnen ▼	—	51	—	54	2,5
0,8		Abzw Vns.....	—	53	—	56	1,5
1,0		Abzw Vnp	—	56	—	59	2,3
1,4		Berlin-Schönholz	11,00	12,25	17,03	18,25	2,3
1,5		Abzw Tga.....	—	30	—	30	2,1
0,8		Bln-Reinickendorf	12,32	42	18,32	42	1,4
1,5		Wittenau §	—	—	—	—	2,0
0,8		Eichbornstraße	—	48	—	48	0,9
2,5		Berlin-Tegel	12,53	—	18,53	—	3,3
<u>23,5</u>							<u>39,8</u>

Rangierminuten nach Rangierdienststart 2 N 11165 = 110 Min
 N 11167 = 110 Min

38

Berlin-Grunewald -- Berlin H u L

Höchstgeschwindigkeit 40 km/h

Gt 46.16

Last 800 t

Mindestbremsleistung 33

			□ N 11185 (70,1)		N 11189 (70,1)		
1	2	3	4	6	4	6	8
		Berlin-Grunewald	—	11,45	—	22,00	
2,8		Abzw Mbf	—	50	—	05	3,5
2,4		Bln-Charlottenburg Gbf	11,56	12,30	22,10	41	4,8
4,1		Berlin-Moabit	12,40	13,32	51	23,16	6,9
1,5		Berlin H u L	13,40	—	23,24	—	3,5
10,8							18,7

Rangierminuten nach Rangierdienststart 2 N 11185 = 90 Min
 N 11189 = 55 Min

Berlin-Grünwald—Südring—Berlin-Treptow—Berlin Görlitzer Bf.
 Höchstgeschwindigkeit 40 km/h
 Gt 46.16 Last 800 t Mindestbrems Hundertstel 33

			□ N 11 190 (70,1)		N 11 194 (70,1)		
1	2	3	4	6	4	6	8
		Berlin-Grünwald	—	3,30	—	12,15	
2,0		▼ Berlin-Halensee	3,36	4,00	12,21	40	3,9
1,8		Bk Gas	—	05	—	46	3,3
2,0		Berlin-Wilmersdorf	4,09	34	50	13,15	3,5
2,1		Abzw Vdp	—	40	—	21	3,7
2,0		Tempelhof	44	5,14	13,25	55	3,3
4,3		Berlin-Neukölln	5,23	45	14,04	14,30	7,4
2,0		Berlin-Treptow	51	6,30	36	15,15	3,9
0,7		Abzw Vrf	—	34	—	19	3,0
1,6		Berlin Görlitzer Bf	6,40	—	15,25	—	3,5
18,5							35,5
			□ N 11 196 (70,1)				
		Berlin-Grünwald	—	17,44			
2,0		▼ Berlin-Halensee	17,50	18,15			3,9
1,8		Bk Gas	—	20			3,3
2,0		Berlin-Wilmersdorf	18 24	54			3,5
2,1		Abzw Vdp	—	19,00			3,7
2,0		Tempelhof	19,04	34			3,3
4,3		Berlin-Neukölln	43	20,08			7,4
2,0		Berlin-Treptow	20,14	55			3,9
0,7		Abzw Vrf	—	59			3,0
1,6		Berlin Görlitzer Bf	21,05	—			3,5
18,5							35,5

Rangierminuten nach Rangierdienststart 2 N 11 190 = 80 Min
 N 11 194 = 90 Min
 N 11 196 = 90 Min

40

Berlin-Grünwald — Südring — Berlin-Treptow

Höchstgeschwindigkeit 40 km/h
Gt 46.16

Last 800 t

Mindestbremsenwert 33

			□ N 11 192 (70,1)		N 11 198 (70,1)		
1	2	3	4	6	4	6	8
		Berlin-Grünwald	—	9,30	—	23,00	
2,0		Berlin-Halensee	9,36	58	23,06	31	3,9
1,8		Bk Gas	—	10,03	—	36	3,3
2,0		Berlin-Wilmersdorf	10,07	37	40	0,10	3,3
2,1		Abzw Vdp	—	43	—	16	3,7
2,0		Tempelhof	47	11,17	0,20	55	3,3
4,3		Berlin-Neukölln	11,26	12,03	1,04	1,34	7,4
2,0		Berlin-Treptow	12,09	—	1,40	—	3,9
16,2							20,8

Rangierminuten nach Rangierdienststart 2 N 11 192 = 95 Min
N 11 198 = 95 Min

Berlin-Schöneweide Vbf—Südring—Wustermark Vbf

Höchstgeschwindigkeit Swv-Füb 40 km/h

G 56.15 (52) Füb-Wur 55 km/h

Last 800 t

Mindestbrems Hundertstel 33

			□ N 11 302 (70,1)				
1	2	3	4	6	4	6	8
		Bln-Schöneweide Vbf ...	—	3,50			
1,2		Bln-Schöneweide Pbf ..	—	58			2,0
1,8		Bln-Baumschulenweg ..	—	4,02			2,7
1,7		Köllnische Heide	—	06			2,8
1,8		Berlin-Neukölln	4,10	40			3,3
4,3		Tempelhof	49	5,14			7,5
2,0		Abzw Vdp	—	20			4,2
2,1		Berlin-Wilmersdorf	5,25	40			4,0
2,0		Bk Gas	—	48			6,0
1,8		Berlin-Halensee	52	6,12			3,1
3,6		Berlin-Charlottbg-Gbf ..	6,20	55			6,3
0,9		Abzw Füb	—	7,00			2,1
3,3		Berlin-Ruhleben▼	7,07	30			4,8
2,5		Berlin-Spandau Gbf ▼ ..	38	8,07			3,9
2,5		Abzw Brandwerder ..	—	14			3,3
0,9		Berlin-Staaken	—	16			1,1
2,3		BK Flugplatz	—	20			2,9
3,6		Dallgow-Döberitz ▼	8,25	9,30			4,6
1,8		Abzw Wot	—	35			2,4
2,2		Wustermark Vbf ▼	9,40	—			2,8
42,3							69,8

Rangierminuten nach Rangierdienststart 2 N 11 302 = 189 Min

Berlin-Schöneeweide Vbf – Nordring – Wustermark Vbf

Höchstgeschwindigkeit Swv-Füb 40 km/h

G 56.15 (52) Füb-Wur 55 km/h **Last 800 t**

Mindestbremsenwert 33

			□ N 11 305 (70,1)				
1	2	3	4	6	4	6	8
		Bln-Schöneeweide Vbf ...	—	12,30			
1,4		Berlin-Schöneeweide Pbf	—	38			2,8
1,8		Bln-Baumschulenweg ..	—	42			2,7
2,5		Abzw Vtw	—	47			3,8
0,9		Treptower Park.....	—	49			1,4
1,7		Abzw Okn	—	55			2,6
1,3		Stalinallee.....	12,59	13,34			2,1
2,2		Leninallee	13,40	14,00			3,3
1,7		Berlin-Greifswalder Str..	14,06	26			2,6
2,1		Abzw Vpr.....	—	31			3,2
1,7		Gesundbrunnen	35	45			2,9
1,7		▼ Wedding	—	51			3,7
2,2		Berlin-Moabit	58	15,25			5,9
4,5		Abzw Füb	—	34			4,5
3,3		Berlin-Ruhleben ▼.....	15,40	16,05			4,8
2,5		▼ Berlin-Spandau Gbf ▼..	16,12	36			3,9
2,5		Abzw Brandwerder...	—	43			3,3
0,9		Berlin-Staaken	—	45			1,1
2,3		BK Flugplatz	—	50			2,9
3,6		Dallgow-Döberitz ▼.....	55	17,55			4,6
1,8		Abzw Wot	—	18,00			2,4
2,2		Wustermark Vbf ▼.....	18,05	—			2,8
44,8							67,3

Rangierminuten nach Rangierdienststart 2 N 11 305 = 200 Min

Bln-Schöneweide Vbf — Westring — Ostring — Berlin-Schöneweide VbfHöchstgeschwindigkeit 40 km/h
G 56.15 (52)

Last 800 t

Mindestbrems-hundertstel 33

			□ N 11332 (70,1)				
1	2	3	4	6	4	6	8
		Bln-Schöneweide Vbf ...	—	23,20			
1,4		Bln-Schöneweide Pbf ..	—	28			2,0
1,8		Baumschulenweg	—	32			2,7
1,7		Köllnische Heide	—	36			2,8
1,8		Berlin-Neukölln	23,40	0,10			3,3
4,3		Tempelhof	0,19	55			7,5
1,9		Abzw Vdp	—	1,01			3,0
2,1		Berlin-Wilmersdorf	1,06	31			4,0
2,0		Bk Gas	—	39			6,0
1,8		Berlin-Halensee	43	2,07			3,1
3,6		Bln-Charlottbg Gbf	2,15	50			6,3
4,1		Berlin-Moabit	3,00	3,24			6,9
2,2		Berlin-Wedding	—	33			6,3
1,7		Bln-Gesundbrunnen ...	37	52			2,8
1,7		Abzw Vpr	—	57			3,2
2,1		Bln-Greifswalder Str ▼ .	4,02	4,27			3,8
1,7		Leninallee	33	53			2,8
2,2		Stalinallee	59	5,45			3,3
1,3		Abzw Okn	—	50			2,1
1,7		Treptower Park	—	56			2,7
0,9		Abzw Vtw	—	58			1,8
2,5		Bln-Baumschulenweg ..	—	6,03			3,8
1,8		Bln-Schöneweide Pbf ▼	—	07			2,7
0,8		Bln-Schöneweide Vbf ...	6,09	—			1,9
47,1							84,8

Rangierminuten nach Rangierdienststart 2 N 11332 = 190 Min

Berlin-Schöneeweide Vbf — Bln-Stalinallee — Bln-Lichtenberg

Höchstgeschwindigkeit 40 km/h
Gt 48.16

Last 1000 t

Mindestbrems-hundertstel 33

			N 11352 (70,1)		N 11354 (70,1)		
1	2	3	4	6	4	6	8
		Bln-Schöneeweide Vbf ...	—	3,30	—	10,20	
1,4		Bln-Schöneeweide Pbf ..	—	38	—	28	2,8
1,8		Bln-Baumschulenweg ..	—	42	—	32	2,7
2,5		Abzw Vtw	—	47	—	37	3,8
0,9		Treptower Park	—	49	—	39	1,4
1,7		Abzw Okn	—	55	—	45	2,6
1,3		Bln-Stalinallee	3,59	4,34	10,49	11,31	2,1
1,1		Abzw Gab	—	39	—	36	2,1
1,3		Bln-Lichtenberg ▼	4,43	—	11,40	—	2,5
12,0							20,0
					N 11356 (70,1)		
		Bln-Schöneeweide Vbf ...	—	—	—	18,10	
1,4		Bln-Schöneeweide Pbf ..	—	—	—	18	2,8
1,8		Bln-Baumschulenweg ..	—	—	—	22	2,7
2,5		Abzw Vtw	—	—	—	27	3,8
0,9		Treptower Park	—	—	—	29	1,4
1,7		Abzw Okn	—	—	—	35	2,6
1,3		Bln-Stalinallee	—	—	18,39	19,14	2,1
1,1		Abzw Gab	—	—	—	19	2,1
1,3		Bln-Lichtenberg ▼	—	—	19,23	—	2,5
12,0							20,0

Berlin-Schöneweide Vbf—Ostring—Berlin-Pankow

Höchstgeschwindigkeit 40 km/h

Gt 46.16

Last 1000 t

Mindestbremsenwertstel 33

			□ N 11 361 (70,1)		□ N 11 363 (70,1)		
1	2	3	4	6	4	6	8
		Bln-Schöneweide Vbf ...	—	1,28	—	8,36	
1,4		Bln-Schöneweide Pbf ..	—	36	—	44	2,8
1,8		Bln-Baumschulenweg ..	—	40	—	48	2,7
2,5		Abzw Vtw	—	45	—	53	3,8
0,9		Treptower Park.....	—	47	—	55	1,4
1,7		Abzw Okn	—	51	—	59	2,6
1,3		Stalinallee.....	1,54	2,35	9,02	44	2,1
2,2		Leninallee	2,41	3,06	50	10,12	3,3
1,7		Berlin-Greifswalder Str▼.	3,12	39	10,18	35	2,6
2,1		Abzw Vpr.....	—	44	—	40	3,2
1,2		Abzw Vns.....	—	47	—	43	1,9
1,7		Abzw Pks.....	—	51	—	47	2,6
1,0		Berlin-Pankow ▼.....	3,54	—	10,50	—	2,0
<u>19,5</u>							<u>31,0</u>

Rangierminuten nach Rangierdienststart 2 N 11361 = 80 Min

N 11363 = 80 Min

Berlin-Schöneweide Vbf — Ostring — Berlin-Pankow

Höchstgeschwindigkeit 40 km/h
Gt 46.16

Last 1000 t

Mindestbrems Hundertstel 33

			N 11 365 (70,1)				
1	2	3	4	6	4	6	8
		Bln-Schöneweide Vbf ...	—	16,51	—	—	
1,4		Bln-Schöneweide Pbf ..	—	59	—	—	2,8
1,8		Bln-Baumschulenweg ..	—	17,03	—	—	2,7
2,5		Abzw Vtw	—	08	—	—	3,8
0,9		Treptower Park	—	11	—	—	1,4
1,7		Abzw Okn	—	15	—	—	2,6
1,3		Stalinallee	17,18	18,00	—	—	2,1
2,2		Leninallee	18,06	31	—	—	3,3
1,7		Berlin-Greifswalder Str▼	37	19,04	—	—	2,6
2,1		Abzw Vpr	—	09	—	—	3,2
1,2		Abzw Vns	—	12	—	—	1,9
1,7		Abzw Pks	—	16	—	—	2,6
1,0		Berlin-Pankow ▼	19,19	—	—	—	2,0
<u>19,5</u>							<u>31,0</u>

* Rangierminuten nach Rangierdienststart 2 N 11 365 = 80 Min

Berlin-Schöneweide Vbf — Westring — Berlin-Moabit

Höchstgeschwindigkeit 40 km/h

Gt 46.16

Last 800 t

Mindestbremsleistung 33

					N 11 386 (70,1)		
1	2	3	4	6	4	6	8
		Bln-Schöneweide Vbf ...			—	14,51	
1,4		Bln-Schöneweide Pbf ..			—	59	2,8
1,8		Baumschulenweg			—	15,03	2,7
1,7		Köllnische Heide.....			—	07	2,8
1,8		Berlin-Neukölln			15,11	41	3,3
4,3		Tempelhof			50	16,20	7,5
2,0		Abzw Vdp			—	26	4,2
2,1		Berlin-Wilmersdorf			16,31	17,01	4,0
2,0		Bk Gas			—	09	6,0
1,8		Berlin-Halensee			17,13	33	3,1
3,6		Berlin-Charlottbg Gbf ...			41	18,16	6,3
4,1		Berlin-Moabit			18,26	—	6,9
26,6							49,6

Rangierminuten nach Rangierdienststart 2 N 11 386 = 140 Min

48

Berlin-Rummelsburg — Bln-Köpenick — Bln-Lichtenberg — Berlin-Wriezener GbfHöchstgeschwindigkeit 40 km/h
G 46.16

Last 800 t

Mindestbremsenwert 33

			N 11451 (70,1)		N 11455 (70,1)		N 11459 (70,1)		
1	2	3	4	6	4	6	4	6	8
		Berlin-Rummelsburg ...	—	4,38	—	11,20	—	18,46	
2,3		Bln-Karlshorst	—	45	—	27	—	53	3,4
1,7		Abzw Og	—	47	—	29	—	55	2,0
1,3		Abzw Sst	—	50	—	32	—	58	1,8
1,6		Bln-Köpenick	4,53	5,13	11,35	12,06	19,01	19,32	2,7
1,3		Abzw Sst	—	16	—	09	—	35	1,8
1,4		Abzw Egn	—	20	—	13	—	39	1,9
2,7		Biesenhorst	—	24	—	17	—	43	4,0
2,1		Abzw Abs	—	29	—	22	—	48	3,4
2,6		Bln-Lichtenberg	—	35	—	28	—	54	4,2
3,8		Bln-Wriezener Gbf	5,45	—	12,38	—	20,04	—	6,8
20,8									32,0

Berlin-Rummelsburg – Berlin-Pankow

Höchstgeschwindigkeit 40 km/h
G 56.15 (52)

Last 800 t

Mindestbremsenwert 33

				N 11465 (70,1)			
1	2	3	4	6	4	6	8
		Bln-Rummelsburg ▼ ...			—	13,55	
2,2		Abzw Gab			—	14,00	3,9
1,1		Stalinallee			14,04	40	1,7
2,2		Leninallee			46	15,11	3,3
1,7		Berlin-Greifswalder Str▼			15,17	55	2,6
2,1		Abzw Vpr			—	16,01	3,2
1,2		Abzw Vns			—	04	1,9
1,7		Abzw Pks			—	08	2,6
1,0		Berlin-Pankow ▼			16,11	—	2,0
<u>13,2</u>							<u>21,2</u>

Rangierminuten nach Rangierdienststart 2 N 11465 = 80 Min

Bln-Rummelsburg — Stalinallee — Greifswalder StraßeHöchstgeschwindigkeit 40 km/h
Gt 46.16

Last 800 t

Mindestbremsenwert 33

			N 11481 (70,1)		N 11483 B (70,3)		
1	2	3	4	6	4	6	8
		Bln-Rummelsburg	—	0,08	—	5,10	
2,1		Abzw Gab	—	13	—	15	3,9
1,1		Stalinallee	0,18	40	5,20	—	1,7
2,2		Leninallee	46	1,11	—	—	3,3
1,7		Greifswalder Straße ▼...	1,17	—	—	—	2,6
7,1							11,5
			□ N 11485 (70,1)		N 11487 (70,1)		
		Bln-Rummelsburg	—	8,05	—	15,00	
2,1		Abzw Gab	—	10	—	05	3,9
1,1		Stalinallee	8,15	40	15,10	—	1,7
2,2		Leninallee	46	9,14	—	—	3,3
1,7		Greifswalder Straße ▼...	9,20	—	—	—	2,6
7,1							11,5
			□ N 11489 (70,1)				
		Bln-Rummelsburg	—	18,10			
2,1		Abzw Gab	—	15			3,9
1,1		Stalinallee	18,20	50			1,7
2,2		Leninallee	56	19,21			3,3
1,7		Greifswalder Straße ▼...	19,27	—			2,6
7,1							11,5

N 11483 B u N 11487 verkehren nur von Bln-Rummelsburg bis Stalinallee

Berlin-Lichtenberg -- Bln-Stalinallee -- Berlin-Schöneweide Vbf

Höchstgeschwindigkeit 40 km/h

Gt 46.16

Last 1000 t

Mindestbremsenwertstel 33

			N 11534 (70,1)		N 11536 (70,1)		
1	2	3	4	6	4	6	8.
		Berlin-Lichtenberg	—	5,50	—	12,50	
1,0		Abzw Gab	—	55	—	55	2,1
1,1		Bln-Stalinallee ▼	5,59	6,33	12,59	13,34	2,2
1,3		Abzw Okn	—	37	—	38	2,1
1,7		Treptower Park	—	42	—	44	2,7
0,9		Abzw Vtw	—	44	—	46	1,8
2,5		Bln-Baumschulenweg ..	—	49	—	51	3,8
1,8		Bln-Schöneweide Pbf ▼.	—	53	—	55	2,7
0,8		Bln-Schöneweide Vbf ...	6,55	—	13,57	—	1,9
11,1							19,3
			N 11538 (70,1)				
		Berlin-Lichtenberg	—	21,00			
1,0		Abzw Gab	—	05			2,1
1,1		Bln-Stalinallee ▼	21,09	21,36			2,2
1,3		Abzw Okn	—	40			2,1
1,7		Treptower Park	—	46			2,7
0,9		Abzw Vtw	—	48			1,8
2,5		Bln-Baumschulenweg ..	—	53			3,8
1,8		Bln-Schöneweide Pbf ▼.	—	57			2,7
0,8		Bln-Schöneweide Vbf ...	21,59	—			1,9
11,1							19,3

Berlin-Wriezener Gbf — Bln-Lichtenberg — Bln-Köpenick — Berlin-Rummelsburg

Höchstgeschwindigkeit 40 km/h

Gt 46.16

Last 800 t

Mindestbremsleistung 33

		N 11541 (70,1)		N 11545 (70,1)		N 11549 (70,1)				
1	2	3		4	6	4	6	4	6	8
		Berlin-Wriezener Gbf ...	—	7,32	—	13,55	—	21,23		
3,8		Bln-Lichtenberg	—	42	—	14,05	—	33		6,8
2,6		Abzw Abs	—	48	—	11	—	39		4,2
2,1		Biesenhorst	—	53	—	16	—	44		3,4
2,7		Abzw Egn	—	57	—	20	—	48		4,0
1,4		Abzw Sst	—	8,01	—	24	—	52		1,9
1,3		Bln-Köpenick	8,04	32	14,27	50	21,55	22,15		1,8
1,6		Abzw Sst	—	35	—	53	—	18		2,7
1,3		Abzw Og	—	37	—	55	—	20		1,8
1,7		Bln-Karlshorst	—	40	—	58	—	23		2,0
2,3		Berlin-Rummelsburg ...	8,45	—	15,03	—	22,28	—		3,4
										32,0
										20,8

Berlin-Pankow—Berlin-Moabit—Wustermark Vbf

Höchstgeschwindigkeit Pkr-Füb 40 km/h

Gt 46.16

Füb-Wur 55 km/h Last 800 t

Mindestbremsenwertstel 33

			□ N 11 607 (70,1)				
1	2	3	4	6	4	6	8
		Berlin-Pankow ▼	—	23,02			
1,3		Abzw Pks	—	08			2,9
1,7		Abzw Vns	—	12			2,9 ^{~~~~~}
0,8		Berlin-Gesundbrunnen .	—	14			1,3 ^{~~~~~}
1,7		▼ Berlin-Wedding	—	18			3,1
2,2		▼ Berlin-Moabit	23,25	48			5,9
4,5		▼ Abzw Füb	—	57			4,5
3,3		▼ Bln-Ruhleben ▼	0,03	0,18			4,8 ^{~~~~~}
2,5		▼ Bln-Spandau Gbf ▼	25	46			3,9 ^{~~~~~}
2,5		Abzw Brandwerder ..	—	53			3,3
0,9		Bln-Staaken	—	55			1,1
2,3		Bk Flugplatz	—	59			2,9
3,6		Dallgow-Döberitz ▼	—	1,04			4,6
1,8		Abzw Wot	—	08			2,4
2,2		Wustermark Vbf ▼	1,13	—			2,8
31,3							46,4

Rangierminuten nach Rangierdienststart 2 N 11 607 = 50 Min

54

Berlin-Tegel—Eberswalder Straße—Berlin-GrunewaldHöchstgeschwindigkeit Tgl-Snl 55 km/h
G 56.15 (52) Snl-Gd 40 km/h

Last 800 t

Mindestbrems Hundertstel 33

		□ N 11615 (70,1)		N 11619 (70,1)			
1	2	3	4	6	4	6	8
		Berlin-Tegel	—	13,40	—	20,10	
2,5		Eichbornstraße ▼	—	46	—	16	3,3
0,8		Wittenau §	—	—	—	—	0,9
1,5		Bln-Reinickendorf	13,51	14,23	20,21	33	2,1
0,8		Abzw Tga.....	—	27	—	37	1,3
1,5		Berlin-Schönholz	14,31	15,08	41	21,10	2,2
1,4		Abzw Vnp	—	12	—	14	2,2
1,0		Abzw Vns.....	—	16	—	18	2,3
1,4		Eberswalder Str	15,20	52	21,22	56	2,4
1,4		Abzw Vns.....	56	16,06	22,00	22,10	2,8
0,8		Berlin-Gesundbrunnen ..	—	08	—	12	1,3
1,7		Berlin-Wedding	—	12	—	16	3,1
2,2		Berlin-Moabit	16,19	49	23	53	5,9
4,1		Berlin-Charlottbg Gbf ..	59	17,24	23,03	23,33	7,0
2,4		Abzw Mbf	—	30	—	39	3,1
2,8		Berlin-Grunewald	17,35	—	23,45	—	3,3
26,3							43,2

Rangierminuten nach Rangierdienststart 2 N 11617 = 150 Min
N 11619 = 150 Min

Berlin-Pankow — Ostring — Berlin-Schöneweide VbfHöchstgeschwindigkeit 40 km/h
G 56.15 (52)

Last 900 t

Mindestbrems Hundertstel 33

			N 11 631 (70,1)		N 11 633 (70,1)		
1	2	3	4	6	4	6	8
		Berlin-Pankow	—	5,20	—	9,10	
1,3		Abzw Pks	—	26	—	16	2,5
1,7		Abzw Vns	—	30	—	20	2,6
1,2		Abzw Vpr	—	32	—	22	1,8
2,1		Berlin-Greifswalder Str ▼	5,37	6,02	9,27	50	3,8
1,7		Leninallee	6,08	33	56	10,17	2,8
2,2		Stalinallee	39	7,24	10,23	11,00	3,3
1,3		Abzw Okn	—	29	—	05	2,1
1,7		Treptower Park	—	33	—	09	2,7
0,9		Abzw Vtw	—	35	—	11	1,8
2,5		Bln-Baumschulenweg ..	—	40	—	16	3,8
1,8		Bln-Schöneweide Pbf ▼	—	44	—	20	2,7
0,8		Bln-Schöneweide Vbf ...	7,46	—	11,22	—	1,9
19,2							31,8

Rangierminuten nach Rangierdienststart 2 N 11 631 = 90 Min
N 11 633 = 80 Min

56

Berlin-Pankow — Ostring — Berlin-Schöneweide VbfHöchstgeschwindigkeit 40 km/h
Gt 46.16

Last 900 t

Mindestbrems Hundertstel 33

			N 11 635 (70,1)		N 11 637 (70,1)		
1	2	3	4	6	4	6	8
		Berlin-Pankow	—	12,30		20,40	
1,3		Abzw Pks	—	36		46	2,5
1,7		Abzw Vns	—	40		50	2,6
1,2		Abzw Vpr	—	42		53	1,8
2,1		Berlin-Greifswalder Str ▼	12,47	13,12	20,58	21,23	3,8
1,7		Leninallee	13,18	43	21,29	54	2,8
2,2		Stalinallee	49	14,24	22,00	22,38	3,3
1,3		Abzw Okn	—	29		43	2,1
1,7		Treptower Park	—	33		48	2,7
0,9		Abzw Vtw	—	35		50	1,8
2,5		Bln-Baumschulenweg ..	—	40		55	3,8
1,8		Bln-Schöneweide Pbf ▼	—	44		59	2,7
0,8		Bln-Schöneweide Vbf ...	14,46	—	23,01		1,9
19,2							31,8

Rangierminuten nach Rangierdienststart 2 N 11 635 = 90 Min
 N 11 637 = Min

Berlin-Pankow — Berlin-Rummelsburg

Höchstgeschwindigkeit 40 km/h

Gt 46.16

Last 800 t

Mindestbrems-hundertstel 33

			N 11644 (70,1)				
1	2	3	4	6	4	6	8
		Berlin-Pankow	—	15,15			
1,3		Abzw Pks.....	—	21			2,5
1,7		Abzw Vns	—	25			2,6
1,2		Abzw Vpr	—	27			1,8
2,1		Berlin-Greifswalder Str ▼	15,32	16,03			3,8
1,7		Leninallee	16,09	31			2,8
2,2		Stalinallee	37	17,05			3,3
1,1		Abzw Gab	—	10			1,7
2,0		Bln-Rummelsburg ▼	17,15	—			3,6
13,3							22,1

Höchstgeschwindigkeit 40 km/h Gt 34-17

Last 800 t

Mindestbremsabstand 27

			N 11661 (70,1)	N 11663 (70,1)		N 11665 (70,1)	N 11667 (70,1)		N 11669 (70,1)		
1	2	3	4/6	4	6	4/6	4	6	4	6	8
		Berlin Nord Gbf	2,40	—	6,40	15,22	—	19,40	—	—	
1,2		Ntm	44	—	44	26	—	44	—	—	2,1
1,1		Bln-Gesundbrunnen	48	—	48	30	—	48	—	—	1,2
0,9		Abzw Vns	50	6,50	7,00	32	19,51	20,01	—	—	1,1
1,4		Bln Eberswalder Str.	—	7,04	8,10	—	20,04	21,05	—	23,45	1,8
1,4		Abzw Vns	—	—	13	—	—	08	—	48	1,6
1,7		Abzw Pks	55	—	18	37	—	13	—	53	2,6
1,0		Berlin-Pankow	2,58	8,21	—	15,40	21,16	—	23,56	—	2,0
8,7											12,2
			N 11662 (70,1)		N 11664 (70,1)		N 11666 (70,1)				
		Berlin-Pankow	—	4,10	—	10,52	—	17,20			
1,0		Abzw Pks	—	16	—	58	—	26			2,5
1,7		Abzw Vns	—	20	—	11,02	—	30			2,6
1,4		Bln Eberswalder Str.	—	—	11,05	12,30	—	—			1,8
1,4		Abzw Vns	—	—	12,33	43	—	—			1,6
0,9		Bln-Gesundbrunnen	—	22	—	46	—	32			1,1
1,1		Ntm	—	26	—	50	—	36			1,2
1,2		Berlin Nord Gbf	4,30	—	12,54	—	17,40	—			2,5
8,7											13,3

Berlin H u L—Berlin-Grunewald

Höchstgeschwindigkeit 40 km/h G 56.15 (52)		Last 800 t		Mindestbrems-hundertstel 33			
		N 11811 (70,1)					
1	2	3	4	6	4	6	8
		Berlin H u L	—	1,30			
1,5		Berlin-Moabit	1,38	58			3,3
4,1		Bln-Charlottenburg Gbf	2,08	2,40			7,0
2,4		Abzw Mbf	—	46			3,1
2,8		Berlin-Grunewald	2,52	—			3,3
10,8							16,7

Rangierminuten nach Rangierdienststart 2 N 11811 = 45 Min

Berlin H u L—Berlin-Grunewald

Höchstgeschwindigkeit 40 km/h G 56.15 (52)		Last 800 t		Mindestbrems-hundertstel 33			
		N 11813 (70,1)		□ N 11817 (70,1)			
1	2	3	4	6	4	6	8
		Berlin H u L		9,40	—	17,50	
1,5		Berlin-Moabit	9,48	10,05	17,58	18,23	3,3
4,1		Bln-Charlottenburg Gbf	10,15	10,40	18,33	58	7,0
2,4		Abzw Mbf		46	—	19,04	3,1
2,8		Berlin-Grunewald	10,51		19,09	—	3,3
10,8							16,7

Rangierminuten nach Rangierdienststart 2 N 11813 = 45 Min
N 11817 = 45 Min

Berlin-Greifswalder Straße — Ostring — Berlin-Schöneweide VbfHöchstgeschwindigkeit 40 km/h
G 56.15 (52)

Last 800 t

Mindestbremsenleistung 33

			N 11833 (70,1)				
1	2	3	4	6	4	6	8
		Berlin-Greifswalder Str. .	—	16,30			
1,7		Leninallee	16,36	17,03			2,8
2,2		Stalinallee	17,09	44			3,3
1,3		Abzw Okn	—	49			2,1
1,7		Treptower Park	—	52			2,7
0,9		Abzw Vtn	—	54			1,8
2,5		Bln-Baumschulenweg ..	—	59			3,8
1,8		Bln-Schöneweide Pbf ..	—	18,02			2,7
0,8		Bln-Schöneweide Vbf ...	18,05	—			1,9
<u>12,9</u>							<u>19,1</u>

Rangierminuten nach Rangierdienststart 2 N 11833 = 50 Min

Bln-Greifswalder Straße—Bln-Stalinallee—Bln-Rummelsburg

Höchstgeschwindigkeit 40 km/h

G 46.16

Last 800 t

Mindestbremsenleistung 33

			N 11841 (70,1)		N 11843 B (70,3)		
1	2	3	4	6	4	6	8
		Bln-Greifswalder Straße .	—	2,20	—	—	
1,7		Leninallee	2,26	51	—	—	2,8
2,2		Stalinallee	57	3,25	—	6,00	3,3
1,1		Abzw Gab	—	30	—	05	1,7
2,0		Bln-Rummelsburg ▼ ...	3,35	—	6,10	—	3,6
7,0							11,4
			□ N 11845 (70,1)		N 11847 (70,1)		
		Bln-Greifswalder Straße .	—	10,25	—	—	
1,7		Leninallee	10,31	11,00	—	—	2,8
2,2		Stalinallee	11,06	40	—	16,09	3,3
1,1		Abzw Gab	—	45	—	14	1,7
2,0		Bln-Rummelsburg ▼ ...	11,50	—	16,19	—	3,6
7,0							11,4
			□ N 11849 (70,1)				
		Bln-Greifswalder Straße .	—	20,30			
1,7		Leninallee	20,36	21,00			2,8
2,2		Stalinallee	21,06	40			3,3
1,1		Abzw Gab	—	45			1,7
2,0		Bln-Rummelsburg ▼ ...	21,50	—			3,6
7,0							11,4

N 11843 B u N 11847 verkehren nur von Stalinallee bis Bln-Rummelsburg

Berlin-Treptow--Berlin-Grunewald

Höchstgeschwindigkeit 40 km/h

G 58.15 (52)

Last 800 t

Mindestbremsleistung 33

			□ N 11 914 (70,1)				
1	2	3	4	6	4	6	8
		Berlin-Treptow ▼	—	13,10			
2,0		Berlin-Neukölln	13,16	40			3,9
4,3		Tempelhof	49	14,19			7,5
2,0		Abzw Vdp	—	25			4,2
2,1		Berlin-Wilmersdorf	14,30	50			4,0
2,0		Bk Gas	—	58			6,0
1,8		Berlin-Halensee	15,02	15,25			3,1
2,2		Berlin-Grunewald	15,32	—			3,7
16,4							32,4

Rangierminuten nach Rangierdienststart 2 N 11914 = 100 Min

Berlin-Görlitzer Bf—Berlin-Treptow—Berlin-Charlottenburg GbfHöchstgeschwindigkeit 40 km/h
G 56.15 (52)

Last 800 t

Mindestbremsenwert 33

			N 11972 (70,1)		□ N 11976 (70,1)		
1	2	3	4	6	4	6	8
		Berlin-Görlitzer Bf		7,25		21,40	
1,6		Abzw Vrf ▼		31		46	3,5
0,7		Berlin-Treptow ▼	7,35	8,05	21,51	22,20	3,0
2,0		Berlin-Neukölln	8,11	41	22,29	52	3,9
4,3		Tempelhof	50	9,20	23,01	23,40	7,5
2,0		Abzw Vdp	—	26	—	46	4,2
2,1		Berlin-Wilmersdorf	9,31	56	51	0,16	4,0
2,0		Bk Gas	—	10,04	—	24	6,0
1,8		Berlin-Halensee	10,08	30	0,28	52	3,1
3,6		Bln-Charlottenburg Gbf .	10,37	—	1,00	—	6,3
20,1							41,5

Rangierminuten nach Rangierdienststart 2 N 11972 = 100 Min
N 11976 = 100 Min

64

Berlin-Spandau Gbf—Berlin-Grunewald

Höchstgeschwindigkeit 40 km/h			Mindestbremsleistung 33				
			Lz 13 101 (96,2)		Lz 13 103 (96,2)		
1	2	3	4	6	4	6	8
		Berlin-Spandau Gbf ▼ ..	—	5,38	—	10,15	
2,5		Berlin-Ruhleben ▼	—	43	—	20	3,5
3,3		Abzw Füb	—	47	—	24	3,6
0,9		Berlin-Charlottbg Gbf ..	—	50	—	27	1,4
2,4		Abzw Mbf	—	54	—	31	2,9
2,8		Berlin-Grunewald	5,59	—	10,36	—	3,3
11,9							14,7

Lok vom : N 11102 N 11104

Marienfelde—Tempelhof Vbf—Berlin-Grunewald

Höchstgeschwindigkeit 40 km/h			Mindestbremsleistung 33				
			Lz 13 102 (96,2)		Lz 13 104 (96,2)		
1	2	3	4	6	4	6	8
		Marienfelde	—	2,25	—	8,25	
1,6		Bk Gaswerk	—	28	—	28	2,5
1,2		Abzw Tfd	—	33	—	33	4,5
1,7		Tempelhof Vbf	—	36	—	36	2,4
1,7		Abzw Vdp	—	40	—	40	3,0
2,1		Berlin-Wilmersdorf	—	44	—	44	3,7
2,0		Bk Gas	—	50	—	50	5,4
1,8		Berlin-Halensee	—	53	—	53	2,8
2,2		Berlin-Grunewald	2,57	—	8,57	—	3,7
14,8							28,0

Lok vom : Ne 5393 Ne 5395

Ggf. sind den Lz 13 102 u 13 104 leere gewaschene Privatkühlwagen von Mf nach Gd mitzugeben, wenn dadurch die Abfahrt der Lok nicht verzögert wird. Durchführung dann als Lzg (Zugg 74,2)

Berlin-Charlottenburg Gbf — Berlin-Grünwald

Höchstgeschwindigkeit 40 km/h

Mindestbremsleistung 33

		Lz 13105 (96,2)		Lz 13107 (96,2)			
1	2	3	4	6	4	6	8
		Bln-Charlottenburg Gbf..	—	10,55	—	1,20	
2,4		Abzw Mbf	—	59	—	24	3,1
2,8		Berlin-Grünwald	11,04	—	1,29	—	3,3
<u>5,2</u>							<u>6,4</u>

, k vom: N 11972 N 11976

Berlin-Pankow — Berlin-Eberswalder Straße — Berlin Nord Gbf

Höchstgeschwindigkeit 40 km/h

Mindestbremsleistung 33

		Lz 13112 (96,2)		Lz 13114 (96,2)			
1	2	3	4	6	4	6	8
		Berlin-Pankow	—	1,18	—	22,15	
1,0		Abzw Pks	—	21	—	18	2,5
1,7		Abzw Vns	—	24	—	21	2,6
1,4		Berlin-Eberswalder Str .	—		22,24	—	1,8
1,4		Abzw Vns	—		—	—	1,6
0,9		Bln-Gesundbrunnen ...	—	26	—	—	1,1
1,1		Ntm	—	29	—	—	1,2
1,2		Bln Nord Gbf	1,31	—	—	—	2,5
<u>8,7</u>							<u>13,3</u>

66

Berlin-Eberswalder Straße—Berlin-Pankow

Höchstgeschwindigkeit 40 km/h

Mindestbrems-hundertstel 33

			Lz 13109 (96,2)				
1	2	3	4	6	4	6	8
		Bln-Eberswalder Str	—	7,10			
1,4		Abzw Vns	—	13			2,8
1,7		Abzw Pks	—	17			2,9
0,6		Berlin-Pankow	7,20	—			1,3
3,7							7,0

Lok vom: N 11063

Berlin-Schöne-weide—Berlin-Karow—Bernau b Berlin

Höchstgeschwindigkeit 40 km/h

Mindestbrems-hundertstel 33

			Lz 13 111 (96,2)				
1	2	3	4	6	4	6	8
		Bln-Schöne-weide Vbf . . .	—	5,27			
1,4		Bln-Schöne-weide Vbf . .	—	31			2,8
1,8		Bln-Baumschulenweg . .	—	34			2,7
2,5		Abzw Vtw	—	38			3,8
0,9		Treptower Park	—	40			1,4
1,7		Abzw Okn	—	44			2,6
1,3		Stalinallee	—	47			2,1
2,2		Leninallee	—	51			3,3
1,7		Bln-Greifswalder Str . .	—	54			2,6
2,1		Abzw Vpr	—	58			3,2
1,2		Abzw Vns	—	6,00			1,9
1,7		Abzw Pks	—	03			2,6
1,8		Abzw Pkn	—	05			1,8
2,2		Bln-Blankenburg	—	09			3,5
2,2		Berlin-Karow	—	14			3,2
3,7		Berlin-Buch	6,20	28			5,5
2,1		Bk Röntgental	—	—			—
1,9		Zepernick (Kr Niederb)	—	35			5,9
4,3		Bernau b Berlin	6,43	—			6,5
35,7							55,4

Lok für: De 5034

Berlin-Tegel—Berlin-Hamb u Lehrter Bf

Höchstgeschwindigkeit Tgl-Snl 55 km/h

G 56.15 (52) Snl-HuL 40 km/h

Mindestbremsenwert 33

			Lz 13121 (96,2)				
1	2	3	4	6	4	6	8
		Berlin-Tegel	—	8,10			
2,5		Eichbornstraße ▼	—	15			3,3
0,8		Wittenau (Kr Bahn) § ..	—	—			0,9
1,5		Bln-Reinickendorf	8,20	25			2,1
0,8		Abzw Tga	—	29			1,3
1,5		Berlin-Schönholz	—	32			2,2
1,4		Abzw Vnp	—	35			2,2
1,0		Abzw Vns	—	38			2,3
0,8		Berlin-Gesundbrunnen ..	—	40			1,3
1,7		Berlin-▼Wedding	—	45			3,1
2,2		Berlin-▼Moabit	8,51	55			5,9
1,5		Berlin H u L	9,00	—			3,5
<u>15,7</u>							<u>28,1</u>

Berlin-Moabit—Berlin-Pankow

Höchstgeschwindigkeit 40 km/h
G 56.15 (52)

Mindestbrems-hundertstel 33

			Lz 13122 (96,2)				
1	2	3	4	6	4	6	8
		Berlin-Moabit	—	18,52			
2,2		Berlin-Wedding	—	59			6,3
1,7		Bln-Gesundbrunnen ...	—	19,08			2,5
0,8		Abzw Vns	—	05			1,3
1,7		Abzw Pks	—	09			2,9
0,6		Berlin-Pankow	19,12	—			1,3
<u>7,0</u>							<u>14,3</u>

Berlin-Pankow—Berlin-Greifswalder Straße

Höchstgeschwindigkeit 40 km/h
G 56.15 (52)

Mindestbrems-hundertstel 33

					Lz 13123 (96,2)		
1	2	3	3	6	4	6	8
		Berlin-Pankow			—	15,46	
1,3		Abzw Pks			—	50	2,5
1,7		Abzw Vns			—	53	2,6
1,2		Abzw Vpr			—	55	1,8
2,1		Berlin-Greifswalder Str .			15,59	—	3,8
<u>6,3</u>							<u>10,7</u>

Höchstgeschwindigkeit 40 km/h Gt 46.16			Üb (76,1) Üb (76,3) B Last 1000 t								Mindestbrems-hundertstel 33				
			15 580 B		15 582 B		15 584 B				15 588 B		15 590 B		
1	2	3	4	6	4	6	4	6	4	6	4	6	4	6	8
1,5		Berlin Hul ab	0,50		4,30		7,00				13,00		17,00		
		Berlin-Moabit ▼ an	0,58		4,38		7,08				13,08		17,08		3,3
			15 581 B		15 583 B		15 585 B		15 587 B				15 591 B		
1,5		Berlin-Moabit ▼ ab	2,00		5,30		8,00		11,00				18,10		
		Berlin Hul an	2,08		5,38		8,08		11,08				18,18		3,5
			15 571		15 573		15 575								
2,2		Berlin-Moabit ab	4,30		9,00		14,15								
		Wedding an	4,40		9,10		14,25								6,6
			15 572		15 574		15 576								
2,2		Wedding ab	5,30		10,10		15,02								
		Berlin-Moabit an	5,40		10,20		15,12								6,2

70

Üb (76,1)
 Üb (76,3) B

Berlin Görlitzer Bf—Berlin-Treptow

Höchstgeschwindigkeit 40 km/h
 Pt 34.17

Last 1000 t

Mindestbremsenleistung 29

		15 905								
1	2	3	4	6	4	6	4	6	7	8
		Berlin Görlitzer Bf ab								
1,6		Abzw Vrf ▼							6	3,5
0,7		Berlin-Treptow ▼ an							4	3,0
2,3									10	6,5
		Berlin-Treptow ab								
0,7		Abzw Vfr							4	3,0
1,6		Berlin Görlitzer Bf an							6	3,5
2,3									10	6,5

Ua (78,1)
Ua (78,3)

71

Höchstgeschwindigkeit 30 km/h
Pt 34.17

Last 800 t

Mindestbrems-hundertstel 33

			16 440 B	16 442 B	16 444 B	16 446 B	
1	2	3	4/6	4/6	4/6	4/6	8
		Bln-Rummelsburg ▼ .. ab	1,00	7,20	13,00	19,00	
1,1		Abzw Gab	06	26	06	06	2,0
0,4		Knorrbremse	1,10	7,30	13,10	19,10	1,1
<u>1,5</u>							<u>3,1</u>
			16 441 B	16 443 B	16 445 B	16 447 B	
		Knorrbremse	2,04	8,20	14,10	20,10	
0,4		Abzw Gab	09	25	15	15	2,0
1,7		Bln-Rummelsburg ▼ an	2,14	8,30	14,20	20,20	2,9
<u>2,1</u>							<u>4,9</u>

Berlin-Grünwald – Berlin-Charlottenburg

Höchstgeschwindigkeit 30 km/h
Kö

und zurück
Last 100 t

Mindestbrems-hundertstel 20

			Üb 15 001 (76,1)				
1	2	3	4	6	4	6	8
		Berlin-Grünwald	—	5,25			
0,4		Abzw Gdn	—	29			3,6
1,6		Berlin-Charlottenburg ..	5,33	—			1,5
<u>2,0</u>							<u>5,1</u>
			Üb 15 002 (76,1)				
		Berlin-Charlottenburg ..	—	19,37			
1,6		Abzw Gdn	—	41			1,5
0,4		Berlin-Grünwald	19,45	—			3,6
<u>2,0</u>							<u>5,1</u>

72

U_a (78,1)
 (78,2)
 U_a (78,3) B
 (78,9) B

Berlin-Ruhleben — Bewag

Höchstgeschwindigkeit 30 km/h
 G 56.15 (52)

Last 600 t

Mindestbrems-hundertstel 33

			16727B	16729B	16731	16733	16735	16737	
1	2	3	4/6	4/6	4/6	4/6	4/6	4/6	8
2,1		Ruhleben ab	11,25	12,35	14,20	15,30	18,30	19,40	10
		Bewag an	11,37	12,47	14,32	15,42	18,42	19,52	
			16728B	16730B	16732	16734	16736	16738	
2,1		Bewag ab	12,05	13,15	15,00	16,10	19,10	20,20	10
		Ruhleben an	12,17	13,27	15,12	16,22	19,22	20,32	

U_a (78,1)

U_a (78,3) B

Berlin Ruhleben — Siemensstadt

Höchstgeschwindigkeit 30 km/h
 Gt 46.16

Last 600 t

Mindestbrems-hundertstel 33

			16781	16783				
1	2	3	4/6	4/6	/6	/6		8
5,2		Ruhleben ab	10,00	17,00				12
		Siemensstadt an	10,15	17,15				
			16782	16784				
5,2		Siemensstadt ab	10,45	17,45				12
		Ruhleben an	11,00	18,00				

Üa (78,1)

73

Üa (78,3) B

Berlin-Stalinallee—Berlin Osthafen

Höchstgeschwindigkeit Slg—Okn 40 km/h
 Gt 46.16 Okn—Oh 20 km/h Last 800 t Mindestbrems-hundertstel 38

			16872 B	16874 B	16876	16878 B	16880	16882 B	
1	2	3	4/6	4/6	4/6	4/6	4/6	4/6	8
		Stalinallee ab			3,20		10,25		
1,3		Abzw Okn			24/34		29/39		2,6
1,1		Berlin-Osthafen an			3,44		10,49		2,4
2,4									5,0
			16884 B	16886 B	16888	16890	16892 B	16894 B	
		Stalinallee ab			15,30	18,45			
1,3		Abzw Okn			34/44	49/59			2,6
1,1		Berlin-Osthafen an			15,54	19,09			2,4
2,4									5,0

Üa (78,1)

Üa (78,3) B

Berlin Osthafen—Berlin-Stalinallee

Höchstgeschwindigkeit Oh—Okn 20 km/h
 Gt 46.16 Okn—Slg 40 km/h Last 800 t Mindestbrems-hundertstel 38

			16871 B	16873 B	16875	16877 B	16879 B	16881	
1	2	3	4/6	4/6	4/6	4/6	4/6	4/6	8
		Berlin-Osthafen ab			5,04			11,50	
1,1		Abzw Okn			14/24			12,00/ 12,10	2,4
1,3		Stalinallee an			5,28			12,14	2,3
2,4									4,7
			16883 B	16885 B	16887	16889	16891 B	16893 B	
		Berlin-Osthafen ab			16,40	19,50			
1,1		Abzw Okn			50/17,00	20,00/ 20,10			2,4
1,3		Stalinallee an			17,04	20,14			2,3
2,4									4,7

74

Berlin-Rummelsburg — Berlin-Pankow (—Wustermark Vbf)

Höchstgeschwindigkeit 40 km/h
G 56.15 (52)

Last 800 t

Mindestbrems-hundertstel 33

			□ Dg 27 428 (60,1)				
1	2	3	4	6	4	6	8
		Bln-Rummelsburg	—	18,33			
2,2		Abzw Gab	—	40			3,9
1,1		Stalinallee	18,44	19,05			1,7
2,2		Leninallee	—	11			3,3
1,7		Berlin-Greifswalder Str	—	15			2,6
2,1		Abzw Vpr	—	19			3,2
1,2		Abzw Vns	—	22			1,9
1,7		Abzw Pks	—	28			2,6
1,0		Berlin-Pankow ▼	19,29	(22,01)			2,0
13,2							21,2

Berlin-Wannsee—Abzw Vdp—Berlin-Treptow

Höchstgeschwindigkeit 40 km/h
G 58.15 (52)

Last 1200 t

Mindestbremsleistung 38

			Gdg 26307 (66,1)				Gdg 26311 (66,1)				
1	2	3	4	6	4	6	4	6	4	6	8
		Schöneberg Betrpf	—	13,34					—	17,21	
0,9		Abzw Vdp	—	38					—	25	3,8
2,0		Tempelhof	—	42					—	29	3,0
4,3		Berlin-Neukölln	—	49					—	36	6,5
2,0		Berlin-Treptow	13,53	—					17,40	—	3,3
9,2											16,6

Anfang Buchfahrplan Heft 6b

Die Verkehrstage der Gdg werden monatlich bekanntgegeben

Wagentechnische Untersuchung in Berlin-Treptow

Berlin-Treptow – Berlin-Stalinallee – Berlin-Moabit – Berlin-Ruhleben

Höchstgeschwindigkeit 40 km/h
G 56.15 (52)

Last 600 t

Mindestbremsleistung 33

							Gdg 26642 (66,2)		Gdg 26646 (66,2)		
1	2	3	4	6	4	6	4	6	4	6	8
		Berlin-Treptow					—	17,21	—	22,01	
1,1		Treptower Park ▼					—	24	—	04	2,4
1,7		Abzw Okn					—	31	—	11	5,0
1,3		Stalinallee					—	35	—	14	2,0
2,3		Leninallee					—	40	—	19	3,4
1,6		Berlin-Greifswalder Str ▼					—	44	—	23	4,5
2,0		Abzw Vpr.					—	49	—	28	5,0
1,7		Gesundbrunnen					—	52	—	31	2,6
1,7		▼ Wedding					—	56	—	36	3,1
2,2		Berlin-Moabit					—	17,59	—	41	5,6
4,5		Abzw Füb					—	18,08	—	50	4,5
3,3		Berlin-Ruhleben					18,14	18,27	—	22,56	4,8
23,4		Rathenow					—	20,32	—	1,01	42,9

Weiter nach Buchfahrplan Heft 5b

Die Verkehrstage der Gdg werden monatlich bekanntgegeben

Berlin-Wannsee—Abzw Vdp—Tempelhof Vbf—Marienfelde

Höchstgeschwindigkeit 40 km/h
G 56.15 (52)

Last 1200 t

Mindestbremsleistung 33

		Gdg 36307 (66,1)				Gdg 36311 (66,1)					
1	2	3	4	6	4	6	4	6	4	6	8
		Schöneberg Betrbf			—	13,34			—	17,21	
0,9		Abzw Vdp			—	38			—	25	3,8
1,2		Tempelhof Vbf			—	42			17,29	48	2,3
1,7		Abzw Tfd			—	47			—	54	3,0
1,3		Bk Gaswerk			—	53			—	18,01	4,5
1,5		Marienfelde			13,59	—			18,07	—	2,3
6,6											15,9

Anfang Buchfahrplan Heft 6b

Die Verkehrstage der Gdg werden monatlich bekanntgegeben

Wagentechnische Untersuchung in Marienfelde

Berlin-Spandau Gbf—Berlin-GrunewaldHöchstgeschwindigkeit 40 km/h
Gt 46.16

Last 1200 t

Mindestbremsenwert 33

			Dgb 36300 (63,5) B				
1	2	3	4	6	4	6	8
		Berlin-Spandau Gbf	—	16,39			
2,5		Berlin-Ruhleben ▼	—	47			3,5
3,3		Abzw Füb	—	52			3,6
0,9		Berlin-Charlottbg Gbf	—	55			1,4
2,4		Abzw Mbf	—	59			2,9
2,8		Berlin-Grunewald	—	17,05			3,3
11,9							14,7

Berlin-Grunewald—Berlin-Spandau GbfHöchstgeschwindigkeit 40 km/h
Gt 46.16

Last 1200 t

Mindestbremsenwert 33

			Dgb 36317 (63,5) B		Dgb 36321 (63,5) B		
1	2	3	4	6	4	6	8
		Berlin-Grunewald	(0,17)	0,49	(2,56)	3,17	
2,8		Bk Mbf	—	56	—	22	3,5
2,4		Berlin-Charlottenbg Gbf	—	1,00	—	28	4,5
0,9		Abzw Füb	—	03	—	31	1,6
3,3		Berlin-Ruhleben ▼	—	09	—	37	4,5
2,5		Berlin-Spandau Gbf ▼	1,14	—	3,42	—	3,6
11,9							17,7

Marienfelde—Tempelhof Vbf—Bln-Charlottenburg Gbf—Berlin-Ruhleben

Höchstgeschwindigkeit 40 km/h
G 56.15 (52)

Last 600 t

Mindestbrems Hundertstel 33

						Gdg 36642 (66,2)		Gdg 36646 (66,2)			
1	2	3	4	6	4	6	4	6	4	6	8
		Marienfelde					—	17,30	—	21,59	
1,5		Bk Gaswek					—	35	—	22,04	2,5
1,3		Abzw Tfd					—	40	—	09	4,5
1,7		Tempelhof Vbf				17,46	49	22,15	18		2,4
2,5		Abzw Vdp					—	17,57	—	26	3,0
2,1		Berlin-Wilmersdorf					—	18,01	—	30	3,7
2,0		Bk Gas					—	07	—	36	5,4
1,8		Berlin-Halensee					—	10	—	39	2,8
3,6		Bln-Charlottenburg Gbf					—	16	—	45	5,4
0,9		Abzw Füb					—	21	—	50	1,6
3,3		Berlin-Ruhleben					—	18,27	—	22,56	4,5
20,7											35,8
		Rathenow					—	20,32	—	1,01	

Weiter nach Buchfahrplan Heft 5b

Die Verkehrstage der Gdg werden monatlich bekanntgegeben

(Ruhr)—Helmstedt—Berlin-Grunewald—Berlin-Tegel

Höchstgeschwindigkeit Gd-Snl 40 km/h

G 56.15 (52) Snl-Tgl 55 km/h Last 1200 t

Mindestbremsenwert 33

			Gdg 46307 (66,2)				
1	2	3	4	6	4	6	8
		Berlin-Grunewald	—	13,29			
2,8		Abzw Mbf	—	33			3,5
2,4		Bln-Charlottenburg Gbf .	—	39			4,5
4,1		Berlin-Moabit	—	46			6,0
2,2		Wedding	—	50			5,7
1,7		Berlin-Gesundbrunnen..	—	54			2,5
0,8		Abzw Vns	—	56			1,3
1,0		Abzw Vnp	—	14,01			2,3
1,4		Berlin-Schönholz	—	04			2,0
1,5		Abzw Tga	—	07			1,8
0,8		Bln-Reinickendorf	14,10	14			1,0
1,5		Wittenau (Kr Bahn) § ..	—	—			1,6
0,8		Eichbornstraße	—	21			0,9
2,5		Berlin-Tegel	14,26	—			3,3
23,5							36,4

Flügelplan für Gdg 6307

Verkehrstage worden besonders bekanntgegeben.

Berlin-Tegel – Berlin-Grunewald

Höchstgeschwindigkeit Tgl-Snl 55 km/h
G 66.15 (52) Snl-Gd 40 km/h

Last 1000 t

Mindestbrems-hundertstel 33

			Dgb 82 900 (64,5) B		Gdg 46 646 (66,3) B		
1	2	3	4	6	4	6	8
		Berlin-Tegel	—	15,38		22,08	
2,5		Eichbornstraße ▼	—	45		12	3,3
0,8		Wittenau (Kr Bahn) § ..	—	—		—	0,9
1,5		Bln-Reinickendorf	—	49		16	1,7
0,8		Abzw Tga	—	51		18	1,0
1,5		Berlin-Schönholz	15,55	16,08		22	1,8
1,4		Abzw Vnp	—	13		25	1,9
1,0		Abzw Vns.....	—	16		29	2,3
0,8		Berlin-Gesundbrunnen .	—	18		31	1,3
1,7		Berlin-Wedding	—	22		36	3,1
2,2		Berlin-Moabit	—	29		41	5,6
4,1		Berlin-Charlottbg Gbf..	—	36			6,1
2,4		Abzw Mbf	—	40			2,9
2,8		Berlin-Grunewald	16,46	(17,05)			3,3
<u>23,5</u>							<u>35,2</u>
						↓	
4,5		Abzw Füb				50	4,5
3,3		Berlin-Ruhleben				22,56	4,8
<u>21,9</u>							<u>32,2</u>

Berlin-Grunewald — Berlin-Tegel

Höchstgeschwindigkeit Gd-Snl 40 km/h

Gt 46.16 Snl-Tgl 55 km/h Last 1200 t

Mindestbremsenwertstel 33

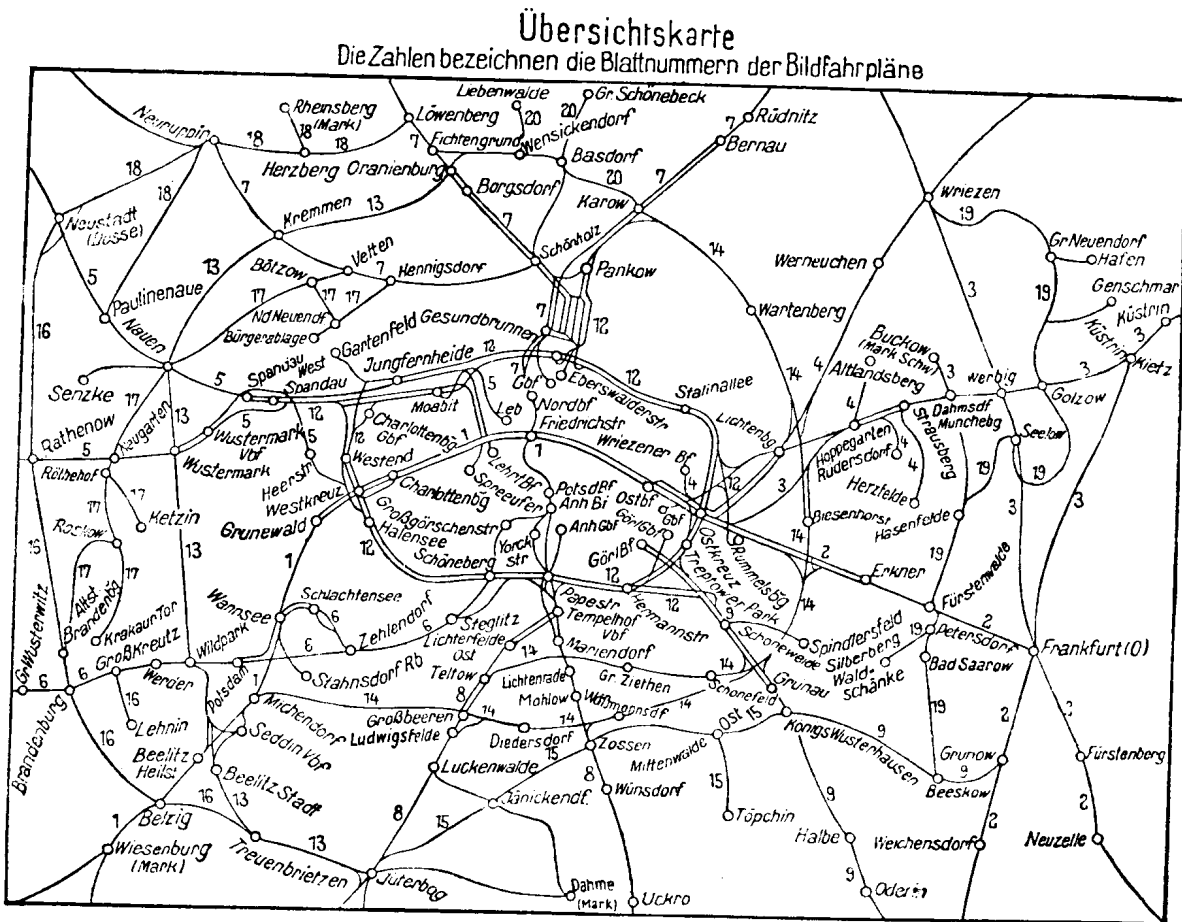
			Dgb 82437 (64,5)		Dgb 82917 (64,5) B		
1	2	3	4	6	4		8
		Berlin-Grunewald	(2,56)	3,17	(0,17)	0,49	
2,8		Abzw Mbf	—	22	—	58	3,5
2,4		Bln-Charlottenburg Gbf .	—	28	—	1,00	4,5
4,1		Berlin-Moabit	—	35	—	07	6,0
2,2		Wedding	—	43	—	14	5,7
1,7		Berlin-Gesundbrunnen▼	—	47	—	18	2,5
0,8		Abzw Vns	—	49	—	20	1,3
1,0		Abzw Vnp	—	52	—	23	2,3
1,4		Berlin-Schönholz	—	56	—	26	2,0
1,5		Abzw Tga	—	59	—	29	1,8
0,8		Bln-Reinickendorf	—	4,01	—	31	1,6
1,5		Wittenau (Kr Bahn) § ..	—	—	—	—	1,6
0,8		Eichbornstraße	—	05	—	35	0,9
2,5		Berlin-Tegel	4,10	—	1,40	—	3,3
23,5							36,4

Einteilung der Bildfahrpläne

Blatt	Strecke
1	Berlin Ostbahnhof—Stadtbahn—Bln-Wannsee—Wiesenburg (Mark)
2	Berlin Ostbahnhof—Fürstenwalde/Spree—Frankfurt/O—Oderbrücke Berlin Ostbahnhof—Ost Gbf—Bln-Rummelsburg Frankfurt/O—Grunow (N/L)—Weichensdorf, Frankfurt/O—Fürstenberg/O—Neuzelle
3	Vnk—Strausberg—Küstrin-Neustadt, Werbig Pbf—Frankfurt/O, Küstrin-Neustadt—Frankfurt/O
4	Berlin Wriezener Bf—Werneuchen—Tiefensee, Fredersdorf b. Bln—Rüdersdorf b. Bln, Hoppegarten (Mark)—Altlandsberg, Strausberg—Herzfelde
5	Berlin Lehrter Bf — Bln-Spandau — Neustadt (Dosse) Berlin-Charlottenbg. — Rathenow
6	Berlin Potsdamer Bf—Potsdam—Brandenburg—Wusterwitz Rüdnitz (Kr Oberbarnim)
7	Berlin Nordbf — Oranienburg—Löwenberg (Mark) Berlin Eberswalder Str — Kremmen—Neuruppin
8	Berlin Anhalter Bf — Jüterbog Tempelhof Vbf — Wünsdorf (Kr Teltow), Lichterfelde Süd — Ludwigsfelde
9	Berlin Görlitzer Bf—Königs Wusterhausen—Brand (N/L) Königs Wusterhausen—Beeskow—Grunow (N/L)
10	Vollring und Stadtbahn der elektrischen S-Bahn mit anschl. Strecken nach Potsdam, Spandau West, Gartenfeld, Strausberg, Erkner, Bln-Grünau und Spindlersfeld (wird z Zt nicht herausgegeben)
11	Nordsüdbahn (elektrischer Betrieb) mit anschl. Strecken nach Bernau b. Berlin Oranienburg, Velten (Mark), Bln-Wannsee, Stahnsdorf, Lichterfelde-Süd und Rangsorf (wird z Zt nicht herausgegeben)
12	Güterringgleise mit anschl. Gleisen nach den Verschiebebahnhöfen (außer Seddin)
13	Oranienburg—Nauen—Wustermark—Wildpark—Beelitz Stadt—Jüterbog Beelitz Stadt—Seddin Vbf
14	Seddin Vbf — Genshagener Heide — Waßmannsdorf — Schönefeld — Großbeeren — Lichtenrade — Schönefeld — Eichgestell—Biesenhorst—Bln-Karow—Birkenwerder (Außenring mit Anschlußstrecke)
15	Jüterbog—Zossen—Königs Wusterhausen, Mittenwalde Ost—Töpchin
16	Neustadt (Dosse)—Rathenow—Brandenburg/Havel—Belzig—Treuenbrietzen, Groß Kreuz—Lehnin
17	Brandenburg Altstadt—Roskow, Brandenburg Krakauer Tor—Roskow—Röthehof, Ketzin—Röthehof—Nauen—Velten (Mark), Bötzw (Kr Osth)—Nieder-Neuen- dorf (Kr Osth)—Hennigsdorf (LEW)
18	Neustadt (Dosse)—Neuruppin—Herzberg (Mark), Paulinenaue—Neuruppin, Rheinsberg (Mark)—Herzberg (Mark)—Löwenberg (Mark)
19	Wriezen—Golzow—Dolgelin—Hasenfelde—Fürstenwalde/Spree—Petersdorf— Beeskow, Petersdorf—Silberberg Waldschänke, Hasenfelde—Dahmsdorf-Münche- berg, Friedrichsaue—Genschmar, Dahmsdorf-Müncheberg—Buckow (Märkische Schweiz)
20	Berlin-Karow—Basdorf—Oranienburg (Gar), Wilhelmsruh—Basdorf—Gr.-Schöne- beck, Basdorf—Liebenwalde
21	Schmalspurbahnen: Nauen—Senzke—Kriele, Hohenseefeld—Dahme Klbf, Hohen- seefeld—Luckenwalde, Hohenseefeld—Jüterbog (wird z Zt nicht herausgegeben)

Einteilung der Buchfahrpläne

Heft	Strecke
1 a	Reisezüge vom Blatt 1 des Bildfahrplans
1 b	Güterzüge vom Blatt 1 des Bildfahrplans mit Ausnahme der von und nach Seddin über Grunewald fahrenden Güterzüge (Heft 12)
2 a	Reisezüge vom Blatt 2 des Bildfahrplans
2 b	Güterzüge vom Blatt 2 des Bildfahrplans
3 a	Reisezüge vom Blatt 3 des Bildfahrplans
3 b	Güterzüge vom Blatt 3 des Bildfahrplans
4	Reise- und Güterzüge vom Blatt 4 des Bildfahrplans
5 a	Reisezüge vom Blatt 5 des Bildfahrplans
5 b	Güterzüge vom Blatt 5 des Bildfahrplans
6 a	Reisezüge vom Blatt 6 des Bildfahrplans
6 b	Güterzüge vom Blatt 6 des Bildfahrplans einschl der über Vdp-Tf nach Tfr verkehrenden Züge
7 a	Reisezüge vom Blatt 7 des Bildfahrplans sowie Reisezüge vom Blatt 14 von und nach Berlin Stadtbahn der Strecke Berlin— <u>Löwenberg (Mark)</u>
7 b	Güterzüge vom Blatt 7 und 20 des Bildfahrplans einschl Strecke Oranienburg—Wustermark Vbf (Blatt 13)
8 a	Reisezüge vom Blatt 8 des Bildfahrplans sowie Reisezüge vom Blatt 14 von und nach Berlin Stadtbahn der Strecke Berlin— <u>Jüterbog</u> und der Strecke Berlin-Schöne-weide—Michendorf <u>Wünsdorf (Kr Teltow)</u>
8 b	Güterzüge vom Blatt 8, 14 und 15 des Bildfahrplans
9 a	Reisezüge vom Blatt 9 des Bildfahrplans sowie der Reisezüge von und nach der Stadtbahn der Strecke Berlin—Halbe
9 b	Güterzüge vom Blatt 9 des Bildfahrplans
10	Elektrische S-Bahnzüge vom Blatt 10 des Bildfahrplans
11	Elektrische S-Bahnzüge vom Blatt 11 des Bildfahrplans
12	Reise- und Güterzüge vom Blatt 12 des Bildfahrplans und von und nach Seddin über Grunewald fahrende Güterzüge einschl der über die Stadtbahn verkehrenden Postzüge und der Gepäckzüge (Kne)
13 a	Reisezüge vom Blatt 13 des Bildfahrplans
13 b	Güterzüge vom Blatt 13 des Bildfahrplans (ausschl Wur-Or) siehe Heft 7 b
14 a	Siehe Hefte 2 a, 7 a u 8 a
15 a	Reisezüge vom Blatt 15 des Bildfahrplans
14/15b	Siehe Heft 8 b
16	Reise- u Güterzüge vom Blatt 16 des Bildfahrplans
17	Reise- u Güterzüge vom Blatt 17 des Bildfahrplans
18	Reise- u Güterzüge vom Blatt 18 des Bildfahrplans
19	Reise- u Güterzüge vom Blatt 19 des Bildfahrplans
20 a	Reisezüge vom Blatt 20 des Bildfahrplans
20 b	Siehe Heft 7 b
21	Reise- und Güterzüge vom Blatt 21 des Bildfahrplans (wird z Zt nicht herausgegeben)



Declassified in Part - Sanitized Copy Approved for Release 2012/03/19 : CIA-RDP80S01540R000200140006-4

SET

12

Declassified in Part - Sanitized Copy Approved for Release 2012/03/19 : CIA-RDP80S01540R000200140006-4

13b

Deutsche Reichsbahn

Reichsbahndirektion Berlin

Buchfahrplan

Heft 13b

Gültig ab 5. Oktober 1952

Güterzüge der Strecken

Jüterbog—Seddin Vbf

Wildpark—Wustermark Vbf

Zugverzeichnis Seite 5

Achtet unbedingt auf Pünktlichkeit!

Deckblatt Nr.	Gültig ab	Eingebessert		Bemerkungen
		am	durch	

SECRET

Vorbemerkungen

A, Allgemeine Erläuterungen

siehe Mitteilungsblatt
9/52 Anlage A

B, Bestimmungen der Reichsbahndirektion Berlin für örtliche Besonderheiten

1. Wird die Gestellung einer Schiebelokomotive erforderlich, so hat der Lokomotivführer die Bereitstellung durch den Ausgangsbahnhof oder einen sonstigen geeigneten Bahnhof rechtzeitig zu veranlassen. Der beauftragte Bahnhof gibt die Meldung durch Fernsprecher an den Bahnhof, der die Schiebelokomotive zu stellen hat, weiter. Die Bahnhöfe haben beim Eingang solcher Anforderungen eine ihrer planmäßigen Verschiebelokomotiven rechtzeitig zum Nachschieben bereitzustellen.
2. Alle Leerfahrten der Lokomotiven mit Tender sind, wenn die Betriebsverhältnisse ein Drehen der Lokomotive nicht ausschließen, möglichst mit Schornstein voran auszuführen.
3. Die von den Zuglokomotiven auf Unterwegsbahnhöfen im Durchschnitt zu leistenden und in den Lokomotivdienstzettel einzutragenden Rangierminuten der Rangierdienststart 2 gemäß VBL § 16 (3) sind aus dem Buchfahrplan zu entnehmen.
Diese Rangierminuten sind für jeden einzelnen Zug am Schluß des Fahrplans in einer Summe aufgeführt.
4. a) Die Lastenangaben im Kopf des Fahrplans gelten sowohl für Steinkohlen- als auch für Braunkohlenfeuerung.
b) Ein Schwerlastzug ist ein Durchgangsgüterzug (Dg), dessen Last um mehr als 10% über der für ihn im Buchfahrplan festgesetzten Last liegt und der die Fahrzeit des Buchfahrplans nicht überschreitet.
c) Wenn bei einem Güterzug die zulässige Achsenzahl überschritten wird, kann er nur nach besonderen Bedingungen gefahren werden.
Zu b) und c). Die Genehmigung der Rbd für das Verkehren dieser Züge erteilt Abteilung III — Gruppe Güterzugfahrplan — Ruf 22 858 —, die auch den Sonderzugfahrplan bekanntgibt. In Ausnahmefällen übernimmt die OZl die Aufgaben der Abteilung III.
d) Schwerlastzüge ab 2000 t Last bedürfen der vorherigen Genehmigung der GDR, Abteilung III/38.

SECRET

Fahrzeiten für Hilfszüge
Strecke Wustermark — Wildpark — Jüterbog

1	2	3	4	5	6	7	8	9	10
Entfernung km	Betriebsstellen	V=50km/h							
		Fahrzeit M	Gesamt-Fahrzeit M	Fahrzeit M	Gesamt-Fahrzeit M	Fahrzeit M	Gesamt-Fahrzeit M	Fahrzeit M	Gesamt-Fahrzeit M
	Wustermark ▼								
2,6	Abzw Wwt	3,0	3,0						
3,4	Priort	4,0	7,0						
4,7	Satzkorn	6,0	13,0						
2,5	Marquardt Hp ▼	3,0	16,0						
2,4	Bornim-Grube	3,0	19,0						
2,7	Golm	4,0	23,0						
4,0	Wildpark	5,0	28,0						
5,8	Caputh-Geltow	6,0	34,0						
1,1	Schwielowsee Hp	2,0	36,0						
4,3	Ferch-Lienewitz	5,0	41,0						
2,8	Abzw Lia	3,0	44,0						
0,8	Abzw Bea	1,5	45,5						
4,0	Beelitz Stadt	5,0	50,5						
4,0	▼ Elsholz Hp ▼	5,0	55,5						
4,7	Buchholz (Zauche)	6,0	61,5						
11,3	Treuenbrietzen	14,0	75,5						
2,3	Treuenbr L-Anst	3,0	78,5						
2,6	Frohnsdorf Hp	3,0	81,5						
3,5	Tiefenbrunnen	4,0	85,5						
4,4	Jüterbog Altes Lager ..	6,0	91,5						
3,4	Abzw Neues Lager ..	4,0	95,5						
3,8	Jüterbog	5,0	100,5						
81,1									

Strecke Jüterbog – Wildpark – Wustermark

1	2	3	4	5	6	7	8	9	10
Ent- fer- nung km	Betriebsstellen	V=50km/h							
		Fahr- zeit M	Gesamt- Fahrzeit M	Fahr- zeit M	Gesamt- Fahrzeit M	Fahr- zeit M	Gesamt- Fahrzeit M	Fahr- zeit M	Gesamt- Fahrzeit M
	Jüterbog								
3,8	Abzw Neues Lager ..	5,0	5,0						
3,4	Jüterbog Altes Lager ..	4,0	9,0						
4,4	Tiefenbrunnen	5,0	14,0						
3,5	Frohnsdorf Hp	4,0	18,0						
2,6	Treuenbr L-Anst	3,0	21,0						
2,3	Treuenbrietzen	3,0	24,0						
11,3	Buchholz (Zauche)	14,0	38,0						
4,7	Elsholz Hp ▼.....	6,0	44,0						
4,0	Beelitz Stadt	5,0	49,0						
4,0	Abzw Bea	5,0	54,0						
0,8	Abzw Lia	1,5	55,5						
2,8	Ferch-Lienewitz	3,0	58,5						
4,3	Schwielowsee Hp	5,0	63,5						
1,1	Caputh-Geltow	2,0	65,5						
5,8	Wildpark	6,0	71,5						
4,0	Golm	5,0	76,5						
2,7	Bornim-Grube	3,0	79,5						
2,4	Marquardt Hp ▼.....	3,0	82,5						
2,5	Satzkorn	3,0	85,5						
4,7	Priort	6,0	91,5						
3,4	Abzw Wwt	4,0	95,5						
2,6	Wustermark ▼.....	3,0	98,5						
81,1									

Strecke Seddin—Beelitz-Stadt

	Seddin								
3,2	Abzw Bea	4,0	4,0						
4,0	Beelitz-Stadt	5,0	9,0						
<u>7,2</u>									

Strecke Wustermark—Nauen

	Wustermark ▼								
4,3	Bredow (Kr Osth)	6,0	6,0						
4,7	Nauen ▼	6,0	12,0						
<u>9,0</u>									

Strecke Nauen—Wustermark

	Nauen ▼								
4,7	Bredow (Kr Osth)	6,0	6,0						
4,3	Wustermark ▼	5,0	11,0						
<u>9,0</u>									

Zugverzeichnis

Zug	Seite	Zug	Seite
Po 5219	6	Dg 7408	22
Po 5220	6	Dg 7409 B	23
		Dg 7411	24
Leig 5853 So, Mi, Fr ...	7	Dg 7412	25
Leig 5854 Mo, Do, Sa ...	8	Dg 7416	25
		Dg 7417	24
Dg 6843	12	Dg 7436	26
		Dg 7801 B	9
Gag 6845	12	Dg 7822 B	28
		Dg 7823	27
Dg 6881	10	Dg 7824	28
Dg 6883 B	10	Dg 7825	27
Dg 6885	11	Dg 7826	28
Dg 6887 B	11	Dg 7827	27
Dg 6889 B	12	Dg 7828	28
Dg 6890 B	13	Dg 7829	27
Dg 6891	14		
Dg 6892	13	N 8011	29
Dg 6893 B	12	N 8012	29
Dg 6894 B	15	N 8017	30
Dg 6895	16	N 8018	30
Dg 6896 B	15	N 8153	31
Dg 6897 B	14	N 8155	31
Dg 6898	17	N 8156	32
Dg 6899	16	N 8263	33
Dg 6926	18	N 8264	33
Dg 6928	18	N 8265	33
Dg 7067	19	N 8266	33
Dg 7068	19		
Dg 7073	19	Lgo 10842	34
Dg 7074	19	Lgo 10844 B	34
Dg 7401	20	Lgo 10846	35
Dg 7402 B	21		
Dg 7404	21	Üb 16630—16631	36
Dg 7405	20		
Dg 7406 B	22	Lgo 20502 B	36
Dg 7407	23	Lgo 20512 B	36
		Üa 16850 — 16857	37

6

**Bln-Ostbf—Basdorf—Oranienburg—Nauen—
Wustermark—Wildpark**

Höchstgeschwindigkeit 50 km/h
G 56.15 (52)

Last 400 t

Mindestbremsleistung 45

			□ Po 5219 (49,1)				
1	2	3	4	6	4	6	8
		Berlin Ostbf.....	—	1,25			
		Wustermark ▼.....	5,30	5,45			3,1
2,6		Abzw Wwt	—	51			3,7
3,4		Priort	—	56			7,0
4,7		Satzkorn	—	6,02			3,4
2,5		Marquardt Hp.....	—	—			4,0
2,4		Bornim-Grube	—	10			4,1
2,7		Golm	—	15			4,8
4,0		Wildpark	6,21	—			30,1
22,3							

**Wildpark—Wustermark—
Nauen—Kremmen—Oranienburg—Basdorf—Bln-Ostbf**

Höchstgeschwindigkeit 50 km/h
G 56.15 (52)

Last 350 t

Mindestbremsleistung 45

			□ Po 5220 (49,1)				
1	2	3	4	6	4	6	8
		Wildpark	—	19,38			
4,0		Golm.....	—	44			4,8
2,7		Bornim-Grube.....	—	48,5			4,1
2,4		Marquardt Hp	—	—			4,0
2,5		Satzkorn	—	56			3,4
4,7		Priort	—	20,03			7,1
3,4		Abzw Wwt.....	—	07			3,7
2,6		Wustermark ▼.....	20,12	20,25			3,2
22,3							30,3
		Berlin Ostbf	23,54	—			

von Wus bis Osb: Heft 7 b

Jüterbog—Wildpark—Wustermark Vbf

Höchstgeschwindigkeit 50 km/h

G 56.15 (52)

Last 100 t

Mindestbremsleistung 45

			Leig 5853 So, Mi, Fr (59,1)				
1	2	3	4	6	4	6	8
		Jüterbog	—	14,01			
3,8		Abzw Neues Lager ...	—	09			4,6
3,4		Jüterbog Altes Lager ..	—	15			4,1
4,4		Tiefenbrunnen	14,21	27			5,4
8,4		Treuenbrietzen	38	15,07			10,1
11,3		Buchholz (Zauche)	15,22	50			13,6
4,7		Elsholz Hp ▼	—	56			5,7
4,0		Beelitz Stadt	16,02	16,54			4,8
4,0		Abzw Bea	—	17,01			4,8
0,8		Abzw Lia	—	03			1,0
2,8		Ferch-Lienewitz	17,07	17,25			3,4
4,3		Schwielowsee Hp	—	—			5,2
1,1		Caputh-Geltow	31	38			1,3
5,8		Wildpark	45	18,38			7,0
4,0		Golm	—	44			4,8
2,7		Bornim-Grube	18,50	55			4,1
2,4		Marquardt Hp	—	—			4,0
2,5		Satzkorn	19,04	19,20			3,4
4,7		Priort	30	40			7,1
3,4		Abzw Wwt	—	45			3,7
2,1		Wustermark Vbf	19,51	—			3,2
<u>80,6</u>							<u>101,3</u>

8

Wustermark Vbf — Wildpark — Jüterbog

Höchstgeschwindigkeit 50 km/h

G 56.15 (52)

Last 100 t

Mindestbremsleistung 45

			Leig 5854 Mo, Do, Sa (59,1)				
1	2	3	4	6	4	6	8
		Wustermark Vbf	—	2,04			
2,1		Abzw Wwt	—	09			4,0
3,4		Priort	2,14	26			3,7
4,7		Satzkorn	34	44			7,0
2,5		Marquardt Hp	—	—			3,4
2,4		Bornim-Grube	53	3,03			4,0
2,7		Golm	—	08			4,1
4,0		Wildpark	3,14	4,14			4,8
5,8		Caputh-Geltow	—	× 22			7,3
1,1		Schwielowsee Hp	—	—			1,3
4,3		Ferch-Lienewitz	4,30	49			5,2
2,8		Abzw Lia	—	54			3,4
0,8		Abzw Bea	—	56			2,0
4,0		Beelitz Stadt	5,01	14			4,8
4,0		Elsholz Hp ▼	—	19			4,8
4,7		Buchholz (Zauche)	25	53			5,7
11,3		Treuenbrietzen	6,07	6,45			13,6
8,4		Tiefenbrunnen	56	7,05			10,1
4,4		Jüterbog Altes Lager ..	7,13	23			5,3
3,4		Abzw Neues Lager ...	—	29			4,1
3,8		Jüterbog	7,34	—			4,5
80,6							101,1

Falkenberg—Jüterbog—Seddin—Berlin-Grunewald

Höchstgeschwindigkeit 50 km/h

G 56.15 (52) Bea—Sed 40 km/h

Last 1200 t

Mindestbrems Hundertstel 33

			Dg 7801 B (60,3)				
1	2	3	4	6	4	6	8
		Falkenberg	—	0,54			
		Jüterbog ▼	2,07	2,38			
3,8		Abzw Neues Lager ..	—	50			4,6
3,4		Jüterbog Altes Lager ..	—	58			4,1
4,4		Tiefenbrunnen	—	3,04			5,4
8,4		Treuenbrietzen	—	15			10,1
11,3		Buchholz (Zauche)	3,30	39			13,6
4,7		Elsholz ▼	—	48			5,7
4,0		Beelitz Stadt	—	54			4,8
4,0		Abzw Bea	—	4,03			4,8
1,0		Abzw Bla	—	06			1,2
2,2		Seddin Vbf	4,12	—			3,1
47,2							57,4

Gag 6845 siehe Seite 12

10

Bitterfeld—Wittenberg—Abzw Dennewitz—Wildpark—Wustermark VbfHöchstgeschwindigkeit 50 km/h
G 56.15 (52)

Last 1200 t

Mindestbremsleistung 33

			Dg 6881 (60,1)		Dg 6883 B (60,3)		
1	2	3	4	6	4	6	8
		Bitterfeld	—	3,48			
		Wittenberg	4,45	5,04			
		Abzw Dennewitz	—	5,50			
2,4		Abzw Neues Lager ...	—	56			5,0
3,4		Jüterbog Altes Lager ..	—	6,04			4,1
4,4		Tiefenbrunnen	—	10			5,4
8,4		Treuenbrietzen	6,21	27			10,1
11,3		Buchholz (Zauche)	—	47			13,6
4,7		Elsholz Hp ▼	—	53			5,7
4,0		▼ Beelitz Stadt	—	59			4,8
4,0		Abzw Bea	—	7,08			4,8
0,8		Abzw Lia	—	10			1,0
2,8		Ferch-Lienewitz	7,14	20			3,4
4,3		Schwielowsee Hp	—	—			5,2
1,1		Caputh-Geltow	—	30			1,3
5,8		Wildpark	—	38			7,0
4,0		Golm	—	44			4,8
2,7		Bornim-Grube	—	48			4,1
2,4		Marquardt Hp	—	—			4,0
2,5		Satzkorn	—	8,01			3,4
4,7		Priort	—	08			7,1
3,4		Abzw Wwt	—	13			3,7
2,1		Wustermark Vbf	8,19	—			3,2
79,2							101,7

Bitterfeld — Wittenberg — Abzw Dennewitz — Wildpark — Wustermark Vbf

Höchstgeschwindigkeit 50 km/h

G 56.15 (52)

Last 1200 t

Mindestbremsleistung 33

			Dg 6885 (60,1)		Dg 6887 B (60,3)		
1	2	3	4	6	4	6	8
		Bitterfeld	—	15,38			
		Wittenberg	16,35	17,01			
		Abzw Dennewitz	—	17,48			
2,4		Abzw Neues Lager ..	—	54			5,0
3,4		Jüterbog Altes Lager .	—	18,01			4,1
4,4		Tiefenbrunnen	—	07			5,4
8,4		Treuenbrietzen	—	18			10,1
11,3		Buchholz (Zauche)	18,33	43			13,6
4,7		Elzholz Hp ▼	—	51			5,7
4,0		▼ Beelitz Stadt	—	58			4,8
4,0		Abzw Bea	—	19,07			4,8
0,8		Abzw Lia	—	09			1,0
2,8		Ferch-Lienewitz	—	13			3,4
4,3		Schwielowsee Hp	—	—			5,2
1,1		Caputh-Geltow	—	20			1,3
5,8		Wildpark	19,28	47			7,0
4,0		Golm	—	55			4,8
2,7		Bornim-Grube	—	59			4,1
2,4		Marquardt Hp	—	—			4,0
2,5		Satzkorn	—	20,12			3,4
4,7		Priort	—	18			7,1
3,4		Abzw Wwt	—	24			3,7
2,1		Wustermark Vbf	20,30	—			3,2
79,2							101,7

Leipzig-Schönefeld—Bitterfeld—Wittenberg—Abzw Dennewitz—Seddin Vbf
 —Berlin-Grunewald
 Höchstgeschwindigkeit 50 km/h
 G 56.15 (52) Bea—Sed 40 km/h Last 1200 t Mindestbrems-hundertstel 33

			Dg 6843 (60,1)		Gag 6845 (67,1)		
1	2	3	4	6	4		8
		Leipzig-Schönefeld	—	0,02	—	8,11	
		Bitterfeld	—	1,03	—	—	
		Wittenberg	—	—	9,59	10,09	
		Abzw Dennewitz	—	3,14	—	10,55	
2,4		Abzw Neues Lager . . .	—	20	—	11,01	5,0
3,4		Jüterbog Altes Lager . .	—	28	—	08	4,1
4,4		Tiefenbrunnen	3,34	+ 43	11,15	31	5,4
8,4		Treuenbrietzen	57	4,36	45	55	10,1
11,3		Buchholz (Zauche)	—	56	—	12,15	13,6
4,7		Elsholz Hp ▼	—	5,02	—	21	5,7
		▼					
4,0		Beelitz Stadt	—	08	12,29	45	4,8
4,0		Abzw Bea	—	17	—	54	4,8
1,0		Abzw Bla	—	20	—	57	1,2
2,2		Seddin Vbf	5,26	—	13,03	13,37	3,1
45,8		Berlin-Grunewald	—	—	14,41	—	57,8

Bitterfeld—Wittenberg—Abzw Dennewitz—Seddin Vbf

Höchstgeschwindigkeit 50 km/h
 G 56.15 (52) Bea—Sed 40 km/h Last 1200 t Mindestbrems-hundertstel 33

			Dg 6889 B (60,3)		Dg 6893 B (60,3)		
1	2	3	4	6	4	6	
		Bitterfeld	—	0,20	—	5,38	
		Wittenberg	1,20	1,30	6,40	6,53	
		Abzw Dennewitz	—	2,22	—	8,11	
2,4		Abzw Neues Lager . . .	—	28	—	17	5,0
3,4		Jüterbog Altes Lager . .	—	36	—	24	4,1
4,4		Tiefenbrunnen	—	42	8,31	41	5,4
8,4		Treuenbrietzen	—	53	55	9,16	10,1
11,3		Buchholz (Zauche)	—	3,08	—	36	13,6
4,7		Elsholz Hp ▼	—	14	—	43	5,7
		▼					
4,0		Beelitz Stadt	—	20	—	49	4,8
4,0		Abzw Bea	—	29	—	58	4,8
1,0		Abzw Bla	—	32	—	10,01	1,2
2,2		Seddin Vbf	3,38	—	10,07	—	3,1
45,8							57,8

A—Sed
gleicher Plan
wie Dg 7819

Dg 6891 siehe
Seite 14

Seddin Vbf—Abzw Dennewitz—Halle (S) Gbf

Höchstgeschwindigkeit 50 km/h		Last 800 t		Mindestbrems-hundertstel 33			
G 56.15 (52) Sed—Bea 40 km/h							
		Dg 6890 B (60,3)		□ Dg 6892 (60,1)			
1	2	3	1	6	4	6	8
		Seddin Vbf	—	3,01	—	8,14	
2,2		Abzw Bla	—	07	—	20	4,2
1,0		Abzw Bea	—	10	—	23	2,0
4,0		Beelitz Stadt	3,15	22	—	29	4,8
4,0		Elsholz Hp ▼	—	30	—	36	4,8
4,7		Buchholz (Zauche)	37	4,12	—	43	5,7
11,3		Treuenbrietzen	—	34	—	9,01	13,6
8,4		Tiefenbrunnen	4,53	5,05	—	22	10,1
4,4		Jüterbog Altes Lager ..	—	15	—	30	5,3
3,4		Abzw Neues Lager ...	—	22	—	35	4,1
2,4		Abzw Dennewitz.....	—	5,27	—	41	5,0
45,8							59,6
		Wittenberg	6,04	6,19	10,18	10,33	
		Halle (Saale) Gbf	7,56	—	12,43	—	

14

Bitterfeld—Wittenberg—Abzw Dennewitz—Seddin Vbf

Höchstgeschwindigkeit 50 km/h
 G. 56.15 (52) Bea—Sed 40 km/h Last 1200 t Mindestbremsenwertstapel 33

			□ Dg 6891 (60,1)		Dg 6897 B (60,3)		
1	2	3	4	6	4	6	8
		Bitterfeld	—	8,36	—	18,18	
		Wittenberg	9,33	9,50	—	19,16	
		Abzw Dennewitz	—	10,37	—	20,00	
2,4		Abzw Neues Lager ...	—	43	—	06	5,0
3,4		Jüterbog Altes Lager ..	—	50	—	13	4,1
4,4		Tiefenbrunnen	—	56	—	19	5,4
8,4		Treuenbrietzen	—	11,07	20,31	21,06	10,1
11,3		Buchholz (Zauche)	11,21	38	—	27	13,6
4,7		Elsholz Hp ▼	—	47	—	34	5,7
4,0		Beelitz Stadt	—	53	—	42	4,8
4,0		Abzw Bea	—	12,02	—	51	4,8
1,0		Abzw Bla	—	05	—	54	1,2
2,2		Seddin Vbf	12,11		21,57	—	3,1
45,8							57,8

Dg 6895
 siehe Seite 16

Seddin Vbf—Abzw Dennewitz—Halle (S) Gbf

Höchstgeschwindigkeit 50 km/h

G 56.15 (52) Sed-Bea 40 km/h

Last 800 t

Mindestbremsenwert 33

			Dg 6894 B (60,3)		Dg 6896 B (60,3)		
1	2	3	4	6	4	6	8
		Seddin Vbf	—	12,29	—	15,14	
2,2		Abzw Bla	—	35	—	20	4,2
1,0		Abzw Bea	—	38	—	23	2,0
4,0		Beelitz Stadt	—	43	—	28	4,8
4,0		Elsholz Hp ▼.....	—	48	—	33	4,8
4,7		Buchholz (Zauche)	—	55	15,41	16,06	5,7
11,3		Treuenbrietzen	13,16	13,24	16,28	34	13,6
8,4		Tiefenbrunnen	45	+ 50	—	55	10,1
4,4		Jüterbog Altes Lager ..	—	59	—	17,03	5,3
3,4		Abzw Neues Lager ...	—	14,04	—	10	4,1
2,4		Abzw Dennewitz	—	14,10	—	17,16	5,0
45,8							59,6
		Wittenberg	14,47	14,52	17,53	18,33	
		Halle (Saale) Gbf	16,58	—	20,24	—	

Bitterfeld—Wittenberg—Abzw Dennewitz—Seddin Vbf

Höchstgeschwindigkeit 50 km/h

G 56.15(52) Bea—Sed 40 km/h

Last 1200 t

Mindestbremsenwert 33

			Dg 6895 (60,1)		□ Dg 6899 (60,1)		
1	2	3	4	6	4	6	8
		Bitterfeld	—	16,12	—	23,38	
		Wittenberg	17,10	17,33	0,35	0,45	
		Abzw Dennewitz	—	18,19	—	1,31	
2,4		Abzw Neues Lager ...	—	25	—	37	5,0
3,4		Jüterbog Altes Lager ..	—	32	—	44	4,1
4,4		Tiefenbrunnen	—	38	—	50	5,4
8,4		Treuenbrietzen	18,50	55	—	2,01	10,1
11,3		Buchholz (Zauche)	—	19,15	—	17	13,6
4,7		Elsholz Hp ▼	—	21	—	23	5,7
4,0		▼ Beelitz Stadt	—	28	—	30	4,8
4,0		Abzw Bea	—	37	—	39	4,8
1,0		Abzw Bla	—	40	—	42	1,2
2,2		Seddin Vbf	19,46	—	2,48	—	3,1
45,8							57,8

Seddin Vbf—Abzw Dennewitz—Halle (S) Gbf

Höchstgeschwindigkeit 50 km/h

G 56.15(52) Sed-Bea 40 km/h

Last 800 t

Mindestbrems Hundertstel 33

			Dg 6898 (60,1)				
1	2	3	4	6	4	6	8
		Seddin Vbf	—	20,55			
2,2		Abzw Bla	—	21,01			4,2
1,0		Abzw Bea	—	04			2,0
4,0		Beelitz Stadt	—	09			4,8
4,0		Elsholz Hp▼.....	—	15			4,8
4,7		Buchholz (Zauche)	21,22	21,46			5,7
11,3		Treuenbrietzen	—	22,06			13,6
8,4		Tiefenbrunnen	—	26			10,1
4,4		Jüterbog Altes Lager ..	22,33	45			5,3
3,4		Abzw Neues Lager ...	—	52			4,1
2,4		Abzw Dennewitz	—	22,58			5,0
<u>45,8</u>							<u>59,6</u>
		Wittenberg	23,35	0,05			
		Halle (Saale) Gbf	1,39	—			

Senftenberg—Brand—Berlin-Grünau—Seddin Vbf—Wustermark Vbf

Höchstgeschwindigkeit 50 km/h
G 56.15(52) Sed-Lia = 40 km/h Last 1500 t Mindestbremsabstand 33

			Dg 6926 (60,1)		Dg 6928 (60,1)		
1	2	3	4	6	4	6	8
		Senftenberg	—	5,09	—	15,18	
		Grünau	12,05	12,59	20,45	21,09	
		Seddin Vbf	14,10	14,29	—	22,20	
2,2		Abzw Bla	—	35	—	26	4,2
0,9		Abzw Lia	—	38	—	29	1,4
2,8		Ferch-Lienewitz	—	43	—	33	3,4
4,3		Schwielowsee Hp	—	—	—	—	5,2
1,1		Caputh-Geltow	—	50	22,40	47	1,3
5,8		Wildpark	—	58	—	59	7,0
4,0		Golm	—	15,04	—	23,05	4,8
2,7		Bornim-Grube	15,09	15,21	—	09	4,1
2,4		Marquardt Hp	—	—	—	—	4,0
2,5		Satzkorn	15,37	46	—	22	3,4
4,7		Priort	—	55	—	29	7,1
3,4		Abzw Wwt	—	16,00	—	34	3,7
2,1		Wustermark Vbf	16,06	—	23,40	—	3,2
38,9							52,8

**Magdeburg-Buckau—Brandenburg—Wildpark—Seddin Vbf
Seddin Vbf—Wildpark—Brandenburg—Magdeburg Roth**

Höchstgeschwindigkeit		50 km/h	Last 1200 t		Mindestbremsenwert		38
G 56.15 (52) Lia-Sed-Lia =		40 km/h					
			Dg 7067 (60,1)		□ Dg 7073 (60,1)		
1	2	3	4	6	4	6	8
		Magdeburg-Buckau.....	—	8,32	—	19,04	
		Brandenburg.....	11,09	12,28	22,54	0,15	
		Bn—Wp: Heft 6b					
		Wildpark	—	13,38	—	1,41	
5,8		Caputh-Geltow	13,50	58	—	52	7,3
1,1		Schwielowsee Hp	—	—	—	—	1,3
4,3		Ferch-Lienewitz.....	—	14,13	—	2,03	5,2
2,8		Abzw Lia	—	18	—	08	3,4
0,9		Abzw Bla	—	21	—	11	1,4
2,2		Seddin Vbf	14,27	—	2,17	—	3,1
<u>17,1</u>							<u>21,7</u>
			Dg 7068 (60,1)		□ Dg 7074 (60,1)		
		Seddin Vbf	—	23,50	—	8,48	
2,2		Abzw Bla	—	56	—	55	4,2
0,9		Abzw Lia	—	59	—	58	1,4
2,8		Ferch-Lienewitz	—	0,03	9,03	9,12	3,4
4,3		Schwielowsee Hp	—	—	—	—	5,2
1,1		Caputh-Geltow	—	10	—	22	1,3
5,8		Wildpark	—	0,18	—	9,30	7,0
<u>17,1</u>							<u>22,5</u>
		Brandenburg.....	1,08	1,51	10,35	12,22	
		Magdeburg-Roth.....	4,20	—	14,56	—	

Wp-Bn siehe Heft 6 b

Seddin Vbf – Wustermark Vbf

Höchstgeschwindigkeit 50 km/h

G 56.15 (52) Sed-Lia = 40 km/h

Last 1200 t

Mindestbremsleistung 33

			Dg 7401 (60,1)		Dg 7405 (60,1)		
1	2	3	4	6	4	6	8
		Seddin Vbf	—	2,50	—	12,20	
2,2		Abzw Bla	—	57	—	25	4,2
0,9		Abzw Lia	—	3,00	—	28	1,4
2,8		Ferch-Lienewitz	—	04	—	32	3,4
4,3		Schwielowsee Hp	—	—	—	—	5,2
1,1		Caputh-Geltow	—	11	—	39	1,3
5,8		Wildpark	—	19	12,47	51	7,0
4,0		Golm	—	25	—	57	4,8
2,7		Bornim-Grube	—	29	—	13,01	4,1
2,4		Marquardt Hp	—	—	—	—	4,0
2,5		Satzkorn	—	41	—	13	3,4
4,7		Priort	—	47	—	20	7,1
3,4		Abzw Wwt	—	52	—	25	3,7
2,1		Wustermark Vbf	3,58	—	13,31	—	3,2
38,9							52,8

Wustermark Vbf—Seddin Vbf

Höchstgeschwindigkeit 50 km/h		Last 1200 t		Mindestbremsenwert 33			
G 56.15 (52) Lia-Sed-40 km/h							
		Dg 7402 B (60,3)		Dg 7404 (60,1)			
1	2	3	4	6	4	6	8
		Wustermark Vbf	—	3,28	—	9,37	
2,4		Abzw Wwt	—	34	—	43	4,0
3,4		Priort	3,40	4,00	—	48	3,7
4,7		Satzkorn	—	10	—	55	7,0
2,5		Marquardt Hp	—	—	—	—	3,4
2,4		Bornim-Grube	—	23	—	10,08	4,0
2,7		Golm	—	27	—	12	4,1
4,0		Wildpark	—	33	—	18	4,8
5,8		Caputh-Geltow	4,42	51	—	26	7,3
1,1		Schwielowsee Hp	—	—	—	—	1,3
4,3		Ferch-Lienewitz	—	5,05	10,37	+ 49	5,2
2,8		Abzw Lia	—	10	—	57	3,4
0,9		Abzw Bla	—	13	—	11,00	1,4
2,2		Seddin Vbf	5,19	—	11,06	—	3,1
38,9							52,7

Wustermark Vbf—Seddin Vbf

Höchstgeschwindigkeit 50 km/h		Last 1200 t		Mindestbremsleistung 33			
G 56.15 (52) Lia-Sed 40 km/h							
		Dg 7406 B (60,3)		□ Dg 7408 (60,1)			
1	2	3	4	6	4	6	8
		Wustermark Vbf	—	13,37	—	19,26	
2,1		Abzw Wwt	—	43	—	32	4,0
3,4		Priort	—	48	—	38	3,7
4,7		Satzkorn	—	55	19,45	20,15	7,0
2,5		Marquardt Hp	—	—	—	—	3,4
2,4		Bornim-Grube	—	14,08	—	31	4,0
2,7		Golm	—	12	—	35	4,1
4,0		Wildpark	—	18	—	43	4,8
5,8		Caputh-Geltow	—	26	—	51	7,3
1,1		Schwielowsee Hp	—	—	—	—	1,3
4,3		Ferch-Lienewitz	14,37	58	—	21,02	5,2
2,8		Abzw Lia	—	15,04	—	07	3,4
0,9		Abzw Bla	—	07	—	10	1,4
2,2		Seddin Vbf	15,13	—	21,16	—	3,1
38,9							52,7

Seddin Vbf—Wustermark Vbf

Höchstgeschwindigkeit 50 km/h
 G 56.15 (52) Sed-Lia 40 km/h Last 1200 t Mindestbrems-hundertstel 33

			□ Dg 7407 (60,1)		Dg 7409 B (60,3)		
1	2	3	4	6	4	6	8
		Seddin Vbf	—	16,28	—	22,35	
2,2		Abzw Bla	—	34	—	41	4,2
0,9		Abzw Lia	—	37	—	44	1,4
2,8		Ferch-Lienewitz	—	42	22,48	23,02	3,4
4,3		Schwielowsee Hp	—	—	—	—	5,2
1,1		Caputh-Geltow	—	49	—	12	1,3
5,8		Wildpark	—	57	—	21	7,0
4,0		Golm	—	17,03	—	27	4,8
2,7		Bornim-Grube	17,08	26	—	32	4,1
2,4		Marquardt Hp	—	—	—	—	4,0
2,5		Satzkorn	—	42	—	45	3,4
4,7		Priort	—	49	23,51	0,16	7,1
3,4		Abzw Wwt	—	54	—	22	3,7
2,1		Wustermark Vbf	18,00	—	0,28	—	3,2
38,9							52,8

Seddin Vf—Wildpark—Wustermark Vbf

Höchstgeschwindigkeit 40 km/h

G 56.15 (52) Sed—Lia 40 km/h

Last 1200 t

Mindestbremsenwert 33

			□ Dg 7411 (60,1)		Dg 7417 (60,1)		
1	2	3	4	6	4	6	8
		Seddin Vbf	—	6,16	—	18,33	
2,2		Abzw Bla	—	22	—	40	4,2
0,9		Abzw Lia	—	25	—	43	1,4
2,8		Ferch-Lienewitz	—	29	18,48	19,01	3,4
4,3		Schwielowsee Hp	—	—	—	—	5,2
1,1		Caputh-Geltow	—	36	—	10	1,3
5,8		Wildpark	6,44	7,20	19,18	20,14	7,0
4,0		Golm	—	28	—	22	4,8
2,7		Bornim-Grube	—	32	20,26	34	4,1
2,4		Marquardt Hp	—	—	—	—	4,0
2,5		Satzkorn	7,45	8,10	—	50	3,4
4,7		Priort	—	18	—	57	7,1
3,4		Abzw Wwt	—	23	—	21,03	3,7
2,1		Wustermark Vbf	8,29	—	21,09	—	3,2
38,9							52,8

Wustermark Vbf—Wildpark—Seddin Vbf

Höchstgeschwindigkeit 50 km/h

G 56.15(52) Lia-Sed 40 km/h

Last 1200 t

Mindestbremsenwert 33

			□ Dg 7412 (60,1)		Dg 7416 (60,1)		
1	2	3	4	6	4	6	8
		Wustermark Vbf	—	0,35	—	15,23	
2,1		Abzw Wwt	—	41	—	29	4,0
3,4		Priort	—	46	—	34	3,7
4,7		Satzkorn	0,53	1,12	—	41	7,0
2,5		Marquardt Hp	—	—	—	—	3,4
2,4		Bornim-Grube	—	27	—	54	4,0
2,7		Golm	—	31	—	58	4,1
4,0		Wildpark	1,37	59	16,04	16,33	4,8
5,8		Caputh-Geltow	—	2,11	45	17,06	7,3
1,1		Schwielowsee Hp	—	—	—	—	1,3
4,3		Ferch-Lienewitz	—	22	—	22	5,2
2,8		Abzw Lia	—	27	—	28	3,4
0,9		Abzw Bla	—	30	—	17,31	1,4
2,2		Seddin Vbf	2,36	—	17,37	—	3,1
38,9							52,7

Hennigsdorf—Kremmen—Nauen—Priort—Wildpark—Seddin Vbf

Höchstgeschwindigkeit 50 km/h
G 56.15 (52) Lia-Sed 40 km/h

Last 1200 t

Mindestbrems-hundertstel 33

			Dg 7436 (60,1)				
1	2	3	4	6	4	6	8
		Hennigsdorf	—	1,43			
		Hnd—Pot siehe Heft 7b					
		Priort	5,21	6,25			
4,7		Satzkorn	—	35			7,0
2,5		Marquardt Hp	—	—			3,4
2,4		Bornim-Grube	6,48	7,03			4,0
2,7		Golm	—	10			4,1
4,0		Wildpark	—	16			4,8
5,8		Caputa-Geltow	7,25	31			7,3
1,1		Schwielowsee Hp	—	—			1,3
4,3		Ferch-Lienewitz	42	49			5,2
2,8		Abzw Lia	—	57			3,4
0,9		Abzw Bla	—	8,00			1,4
2,2		Seddin Vbf	8,06	—			3,1
33,4							45,0

Falkenberg—Jüterbog—Seddin Vbf

Höchstgeschwindigkeit 50 km/h

G 56.15 (52) Bea-Sed 40 km/h

Last 1200 t

Mindestbremszahl 33

			□ Dg 7823 (60,1)		Dg 7825 (60,1)		
1	2	3	4	6	4	6	8
		Falkenberg (Elster)	—	0,11	—	7,01	
		Jüterbog	1,39	2,16	9,08	9,30	
3,8		Abzw Neues Lager . . .	—	28	—	42	4,6
3,4		Jüterbog Altes Lager . .	—	36	—	49	4,1
4,4		Tiefenbrunnen	—	42	—	55	5,4
8,4		Treuenbrietzen	—	53	—	10,06	10,1
11,3		Buchholz (Zauche)	—	3,08	—	21	13,6
4,7		Elsholz ▼	—	14	—	27	5,7
4,0		▼ Beelitz Stadt	—	20	—	33	4,8
4,0		Abzw Bea	—	29	—	42	4,8
1,0		Abzw Bla	—	32	—	45	1,2
3,2		Seddin Vbf	3,38	—	10,51	—	3,1
47,2							57,4

von A-Sed
gleicher Plan wie
Dg 6883 B**Falkenberg—Jüterbog—Seddin Vbf**

Höchstgeschwindigkeit 50 km/h

G 56.15 (52) Bea-Sed 40 km/h

Last 1200 t

Mindestbremszahl 33

			Dg 7827 (60,1)		Dg 7829 (60,1)		
1	2	3	4	6	4	6	8
		Falkenberg (Elster)	—	12,47	—	20,35	
		Jüterbog	14,37	15,42	22,06	23,15	
3,8		Abzw Neues Lager . . .	—	54	—	27	4,6
3,4		Jüterbog Altes Lager . .	16,01	16,11	—	34	4,1
4,4		Tiefenbrunnen	—	21	—	40	5,4
8,4		Treuenbrietzen	—	32	23,51	0,19	10,1
11,3		Buchholz (Zauche)	16,48	58	—	38	13,6
4,7		Elsholz ▼	—	17,05	—	44	5,7
4,0		▼ Beelitz Stadt	—	12	—	52	4,8
4,0		Abzw Bea	—	21	—	1,01	4,8
1,0		Abzw Bla	—	24	—	04	1,2
3,2		Seddin Vbf	17,30	—	1,10	—	3,1
47,2							57,4

Seddin Vbf—Jüterbog—Falkenberg

Höchstgeschwindigkeit 50 km/h		Last 1200 t		Mindestbremsleistungstel 33			
G 56.15 (42) Sed-Bea 40 km/h							
		Dg 7822 (60,3) B		□ Dg 7824 (60,1)			
1	2	3	4	6	4	6	8
		Seddin Vbf	—	0,31	—	6,03	
2,2		Abzw Bla	—	37	—	09	4,2
1,0		Abzw Bea	—	40	—	12	2,0
4,0		Beelitz Stadt	0,45	54	6,19	28	4,8
		▼					
4,0		Elsholz ▼	—	1,02	—	35	4,8
4,7		Buchholz (Zauche)	—	09	42	50	5,7
11,3		Treuenbrietzen	—	27	7,10	7,16	13,6
8,4		Tiefenbrunnen	1,47	53	—	39	10,1
4,4		Altes Lager	—	2,03	46	55	5,3
3,4		Abzw Neues Lager ...	—	08	—	8,02	4,1
3,8		Jüterbog	2,14	3,08	8,08	9,10	4,5
47,2							59,1
		Falkenberg	4,40	—	10,34	—	

Seddin Vbf—Jüterbog—Falkenberg

Höchstgeschwindigkeit 50 km/h		Last 1200 t		Mindestbremsleistungstel 33			
G 56.15 (52) Sed-Bea 40 km/h							
		Dg 7826 (60,1)		Dg 7828 (60,1)			
1	2	3	4	6	4	6	8
		Seddin Vbf	—	13,33	—	20,09	
2,2		Abzw Bla	—	39	—	15	4,2
1,0		Abzw Bea	—	42	—	18	2,0
4,0		Beelitz Stadt	13,48	14,08	20,23	30	4,8
		▼					
4,0		Elsholz ▼	—	17	—	39	4,8
4,7		Buchholz (Zauche)	—	24	—	46	5,7
11,3		Treuenbrietzen	—	42	21,04	21,31	13,6
8,4		Tiefenbrunnen	—	15,03	—	56	10,1
4,4		Altes Lager	15,11	20	—	22,03	5,3
3,4		Abzw Neues Lager ...	—	27	—	08	1
3,8		Jüterbog	15,33	16,50	22,15	23,02	4,5
47,2							59,1
		Falkenberg	18,21	—	0,15	—	

□ N 8011 (70,1)

Brandenburg—Wildpark—Seddin Vbf

Höchstgeschwindigkeit 50 km/h		Last 800 t		Mindestbrems-hundertstel 38			
G 56.15 (52) Lia—Sed=40 km/h							
1	2	3	4	6	4	6	8
		Brandenburg	—	7,48			
		Wildpark	10,49	11,23			
5,8		Caputh-Geltow	11,35	54			7,3
1,1		Schwielowsee Hp	—	—			1,3
4,3		Ferch-Lienewitz	—	12,05			5,2
2,8		Abzw Lia	—	10			3,4
0,9		Abzw Bla	—	13			1,4
2,2		Seddin Vbf	12,19	—			3,1
17,1							21,7

Bn—Wp siehe Heft 6 b

□ N 8012 (70,1)

Seddin Vbf—Wildpark—Brandenburg

Höchstgeschwindigkeit 50 km/h		Last 800 t		Mindestbrems-hundertstel 38			
G 56.15 (52) Sed—Lia=40 km/h							
1	2	3	4	6	4	6	8
		Seddin Vbf	—	14,43			4,2
2,2		Abzw Bla	—	49			1,4
0,9		Abzw Lia	—	52			3,4
2,8		Ferch-Lienewitz	—	57			5,2
4,3		Schwielowsee Hp	—	—			1,3
1,1		Caputh-Geltow	—	15,04			7,0
5,8		Wildpark	15,13	16,35			
17,1							22,5
		Brandenburg	18,47	—			

Wp—Bn siehe Heft 6 b

Brandenburg—Abzw. Kuhfort—Wustermark Vbf

Höchstgeschwindigkeit 50 km/h

G 56.15 (52)

Last 800 t

Mindestbremsleistung 38

			□ N 8017 (70,1)				
1	2	3	4	6	4	6	8
		Brandenburg.....	—	19,24			
		Abzw Kuhfort.....	—	22,48			
1,4		Golm.....	—	53			2,6
2,7		Bornim-Grube.....	—	57			3,0
2,4		Marquardt Hp.....	—	—			3,0
2,5		Satzkorn.....	23,07	23,31			3,0
4,7		Priort.....	—	39			6,0
8,4		Abzw Wwt.....	—	44			4,0
2,1		Wustermark Vbf.....	23,50	—			3,2
19,2							24,8

Wustermark Vbf—Abzw Kuhfort—Brandenburg

Höchstgeschwindigkeit 50 km/h

G 56.15 (52)

Last 800 t

Mindestbremsleistung 38

			□ N 8018 (70,1)				
1	2	3	4	6	4	6	8
		Wustermark Vbf.....	—	1,50			
2,1		Abzw Wwt.....	—	56			4,0
3,4		Priort.....	—	2,01			4,8
4,7		Satzkorn.....	2,08	14			5,6
2,5		Marquardt Hp.....	—	—			3,0
2,4		Bornim-Grube.....	—	30			4,0
2,7		Golm.....	—	34			3,2
1,4		Abzw Kuhfort.....	—	2,39			2,6
19,2		Brandenburg.....	5,00	—			27,2

Seddin Vbf—Wildpark

Höchstgeschwindigkeit 50 km/h		Last 800 t		Mindestbrems-hundertstel 33	
G 56.15 (52) Lia-Sed 40 km/h		□ N 8153 (70,1)			
1	2	3	4	6	8
		Seddin Vbf	—	9,35	
2,2		Abzw Bla	—	41	4,2
0,9		Abzw Lia	—	44	1,4
2,8		Ferch-Lienewitz	9,48	10,07	3,4
4,3		Schwielowsee Hp	—	—	5,2
1,1		Caputh-Geltow	10,17	10,29	1,3
5,8		Wildpark	10,41	—	7,0
17,1					22,5

Rangierminuten nach Rangierdienststart 2 = 30 Min

Wildpark—Wustermark Vbf

Höchstgeschwindigkeit 50 km/h		Last 800 t		Mindestbrems-hundertstel 33	
G 56.15 (52)		□ N 8155 (70,1)			
1	2	3	4	6	8
		Wildpark		12,00	
4,0		Golm	—	08	4,8
2,7		Bornim-Grube	12,13	42	4,1
2,4		Marquardt Hp	—	—	4,0
2,5		Satzkorn	57	13,24	3,4
4,7		Priort	13,35	59	7,1
3,4		Abzw Wwt	—	14,07	3,7
2,1		Wustermark Vbf	14,13	—	3,2
21,8					30,3

Rangierminuten nach Rangierdienststart 2 = 60 Min

Wustermark Vbf—Seddin Vbf

Höchstgeschwindigkeit 50 km/h
 G 56.15 (52) Lia—Sed 40 km/h Last 800 t Mindestbrems-hundertstel 33

			□ N 8156 (70,1)				
1	2	3	4	6	4	6	8
		Wustermark Vbf	—	2,28			
2,1		Abzw Wwt	—	34			4,0
3,4		Priort	2,40	3,08			3,7
4,7		Satzkorn	3,18	43			7,0
2,5		Marquardt Hp	—	—			3,4
2,4		Bornim-Grube	56	4,11			4,0
2,7		Golm	—	18			4,1
4,0		Wildpark	4,25	5,01			4,8
5,8		Caputh-Geltow	5,13	49			7,3
1,1		Schwielowsee Hp	—	—			1,3
4,3		Ferch-Lienewitz	6,04	6,33			5,2
2,8		Abzw Lia	—	41			3,4
0,9		Abzw Bla	—	44			1,4
2,2		Seddin Vbf	6,50	—			3,1
38,9							52,7

Rangierminuten nach Rangierdienststart 2 = 150 Min
 Wg für Cap am Schluß

Jüterbog—Seddin Vbf

Höchstgeschwindigkeit 50 km/h		Bea-Sed 40 km/h		Last 800 t		Mindestbrems-hundertstel 33	
G 56.14 (52)				□ N 8263 (70,1)		N 8265 (70,1)	
1	2	3	4	6	4	6	8
		Jüterbog	—	3,34	—	14,46	
3,8		Abzw Neues Lager ...	—	46	—	58	4,6
3,4		Altes Lager	3,53	4,12	15,05	15,36	4,1
4,4		Tiefenbrunnen	—	× 21	47	16,05	5,4
8,4		Treuenbrietzen	32	5,31	16,18	17,20	10,1
11,3		Buchholz (Zauche)	5,51	6,11	—	40	13,6
4,7		Elsholz . ▼	—	20	—	46	5,7
		▼					
4,0		Beelitz Stadt	6,27	50	17,52	18,44	4,8
4,0		Abzw Bea	—	58	—	55	4,8
1,0		Abzw Bla	—	7,01	—	58	1,2
2,2		Seddin Vbf	7,07	—	19,04	—	3,1
47,2							57,4

Rangierminuten nach Rangierdienststart 2 für 8263 = 130 Min

für 8265 = 90 Min

Seddin Vbf—Jüterbog

Höchstgeschwindigkeit 50 km/h		Sed-Bea 40 km/h		Last 800 t		Mindestbrems-hundertstel 33	
G 56.15 (52)				□ N 8264 (70,1)		N 8266 (70,1)	
1	2	3	4	6	4	6	8
		Seddin Vbf	—	8,37	—	21,25	
2,2		Abzw Bla	—	43	—	31	3,2
1,0		Abzw Bea	—	46	—	34	2,0
4,0		Beelitz Stadt	8,51	9,05	21,39	22,20	4,8
		▼					
4,0		Elsholz . ▼	—	13	—	28	4,8
4,7		Buchholz (Zauche)	9,19	40	22,34	23,19	5,7
11,3		Treuenbrietzen	10,02	11,09	23,41	0,33	13,6
8,4		Tiefenbrunnen	11,30	40	×	57	10,1
4,4		Altes Lager	50	12,01	1,05	1,17	5,3
3,4		Abzw Neues Lager ...	—	08	—	24	4,1
3,8		Jüterbog	12,14	—	1,30	—	4,5
47,2							59,1

Rangierminuten nach Rangierdienststart 2 für 8264 = 150 Min

für 8266 = 120 Min

34

Wustermark Vbf—Abzw Dennewitz—Halle (S) Gbf

Höchstgeschwindigkeit 50 km/h G 56.15 (52)		Last 500 t		Mindestbremsleistung 33			
		Lgo 10842 (69,2)		Lgo 10844 B (69,9)			
1	2	3	4	6	4	6	8
		Wustermark Vbf	—	23,51			—
2,1		Abzw Wwt	—	57			4,0
3,4		Priort	0,02	0,22			3,7
4,7		Satzkorn	—	29			7,0
2,5		Marquardt Hp	—	—			3,4
2,4		Bornim-Grube	—	39			4,0
2,7		Golm	—	43			4,1
4,0		Wildpark	—	49			4,8
5,8		Caputh-Geltow	—	57			7,3
1,1		Schwielowsee Hp	—	—			1,3
4,3		Ferch-Lienewitz	—	1,06			5,2
2,8		Abzw Lia	—	11			3,4
0,8		Abzw Bea	—	13			2,0
4,0		Beelitz Stadt	—	19			4,8
4,0		Elsholz ▼	—	26			4,8
4,7		Buchholz (Zauche)	—	33			5,7
11,3		Treuenbrietzen	1,51	2,03			13,6
8,4		Tiefenbrunnen	—	23			10,1
4,4		Jüterbog Altes Lager ..	2,32	39			5,3
3,4		Abzw Neues Lager ..	—	46			4,1
2,4		Abzw Dennewitz	—	2,53			5,0
79,2							103,6
		Wittenberg	3,29	3,46			
		Halle (Saale) Gbf	5,17	—			

Wustermark Vbf—Abzw Dennewitz—Halle (Saale) Gbf

Höchstgeschwindigkeit 50 km/h

G 56.15 (52) Bea-Sed 40 km/h

Last 500 t

Mindestbremsahundertstel 33

			Lgo 10 846 (69,2)				
1	2	3	4	6	4	6	8
		Wustermark Vbf	—	11,23			—
2,1		Abzw Wwt	—	29			4,0
3,4		Priort	11,34	12,23			3,7
4,7		Satzkorn	—	30			7,0
2,5		Marquardt Hp	—	—			3,4
2,4		Bornim-Grube	—	40			4,0
2,7		Golm	—	44			4,1
4,0		Wildpark	—	50			4,8
5,8		Caputh-Geltow	—	58			7,3
1,1		Schwielowsee Hp	—	—			1,3
4,3		Ferch-Lienewitz	—	13,07			5,2
2,8		Abzw Lia	—	12			3,4
0,8		Abzw Bea	—	14			2,0
4,0		Beelitz Stadt	—	20			4,8
4,0		Elsholz ▼	—	27			4,8
4,7		Buchholz (Zauche)	13,34	41			5,7
11,3		Treuenbrietzen	—	14,04			13,6
8,4		Tiefenbrunnen	—	25			10,1
4,4		Jüterbog Altes Lager ..	—	33			5,3
3,4		Abzw Neues Lager ...	—	38			4,1
2,4		Abzw Dennewitz	—	14,44			5,0
79,2							103,6
		Wittenberg	15,35	16,12			
		Halle (Saale) Gbf	17,45	—			

36

Wustermark Vbf—Priort—Wustermark Vbf

Höchstgeschwindigkeit 50 km/h

G 56.15 (52)

Last 500 t

Mindestbremsleistung 33

			Üb 16 630 (76,1)				
1	2	3	4	6	4	6	8
		Wustermark Vbf	—	5,32			
2,1		Abzw Wwt	—	39			4,0
3,4		Priort	5,44	—			3,7
	5,5						7,7
			Üb 16 631 (76,1)				
		Priort	—	6,10			
3,4		Abzw Wwt	—	16			3,7
2,1		Wustermark Vbf	6,22	—			3,2
	5,5						6,9

Wustermark—Priort

Höchstgeschwindigkeit 50 km/h

G 56.15 (52)

Last 800 t

Mindestbremsleistung 33

			Lgo 20502 B (69,9)		Lgo 20512 B (69,9)		
1	2	3	4	6	4	6	8
		Wustermark	(11,28)	+11,36	(23,17)	+23,18	
4,3		Abzw Wwt	—	41	—	23	2,0
3,4		Priort	11,46	—	23,28	—	3,2
	7,7						5,2
			Übergang auf Lgo 10 846 Pot ab 12,23		Übergang auf Lgo 10 842 Pot ab 0,22		

Höchstgeschwindigkeit 15 km/h

			Last 400 t				Mindestbremsabstand 33				
			Üa 16 850 (78,1)		Üa 16 852 (78,3) B		Üa 16 854 (78,1)		Üa 16 856 (78,3) B		
1	2	3	4	6	4	6	4	6	4	6	8
3,8		Jüterbog	—	7,12	—	10,39	—	13,45	—	18,45	
		Abzw Neues Lager ..	7,27	—	10,54	—	14,00	—	19,00	—	4,6
			Üa 16 851 (78,1)		Üa 16 853 (78,3) B		Üa 16 855 (78,1)		Üa 16 857 (78,3) B		
3,8		Abzw Neues Lager ..	—	8,30	—	13,00	—	15,55	—	20,25	
		Jüterbog	8,45	—	13,15	—	16,10	—	20,40	—	4,5

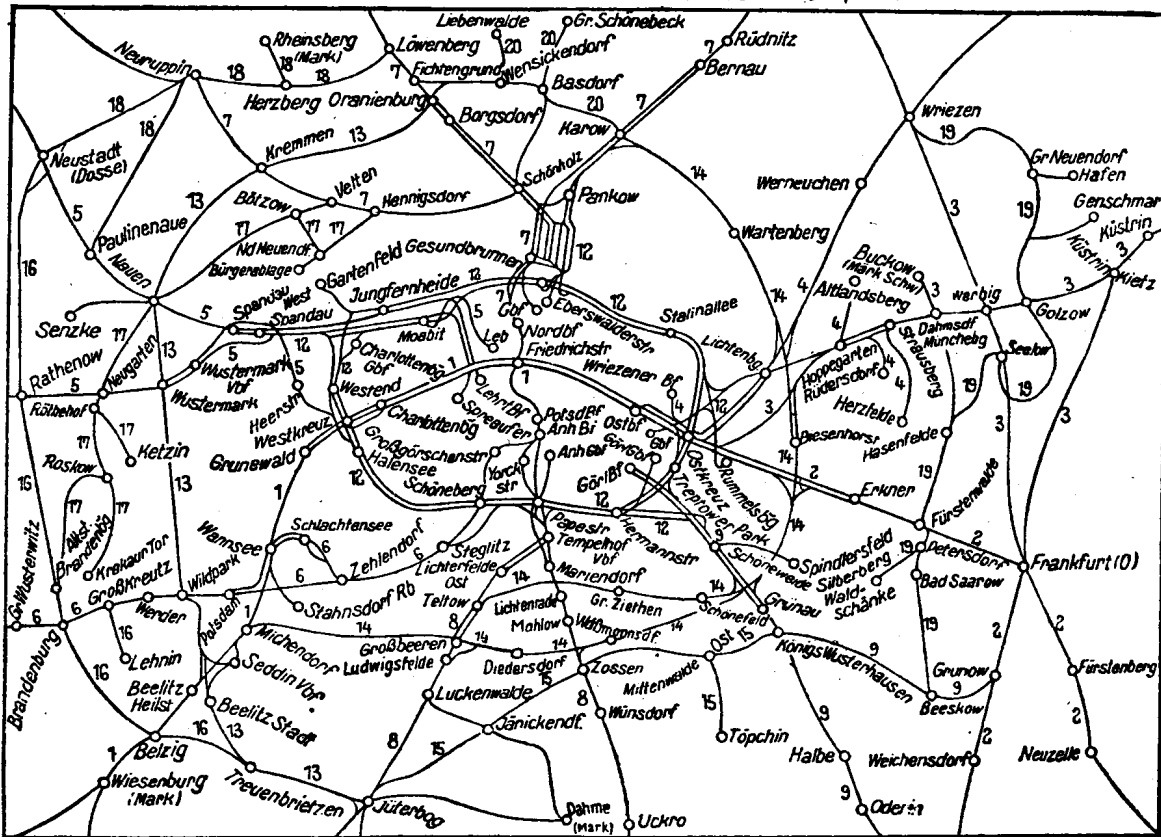
Einteilung der Bildfahrpläne

Blatt	Strecke
1	Berlin Ostbahnhof—Stadtbahn—Bln-Wannsee—Wiesenburg (Mark)
2	Berlin Ostbahnhof—Fürstenwalde/Spree—Frankfurt/O—Oderbrücke Berlin Ostbahnhof—Ost Gbf—Bln-Rummelsburg Frankfurt/O—Grunow (N/L)—Weichensdorf, Frankfurt/O—Fürstenberg/O— Neuzelle
3	Vnk—Strausberg—Küstrin-Neustadt, Werbig Pbf—Frankfurt/O, Küstrin-Neu- stadt—Frankfurt/O
4	Berlin Wriezener Bf—Werneuchen—Tiefensee, Fredersdorf b. Bln—Rüdersdorf b. Bln, Hoppegarten (Mark)—Altlandsberg, Strausberg—Herzfelde
5	Berlin Lehrter Bf — Bln-Spandau — Neustadt (Dosse) Berlin-Charlottenbg. — Rathenow
6	Berlin Potsdamer Bf—Potsdam—Brandenburg—Wusterwitz Rüdnitz (Kr Oberbarnim)
7	Berlin Nordbf — Oranienburg—Löwenberg (Mark) Berlin Eberswalder Str — Kremmen—Neuruppin
8	Berlin Anhalter Bf — Jüterbog Tempelhof Vbf — Wünsdorf (Kr Teltow) : Lichterfelde Süd — Ludwigsfelde
9	Berlin Görlitzer Bf—Königs Wusterhausen—Brand (N/L) Königs Wusterhausen—Beeskow—Grunow (N/L)
10	Vollring und Stadtbahn der elektrischen S-Bahn mit anschl. Strecken nach Pots- dam, Spandau West, Gartenfeld, Strausberg, Erkner, Bln-Grünau und Spind- lersfeld (wird z Zt nicht herausgegeben)
11	Nordsüdbahn (elektrischer Betrieb) mit anschl. Strecken nach Bernau b. Berlin Oranienburg, Velten (Mark), Bln-Wannsee, Stahnsdorf, Lichterfelde-Süd und Rangsdorf (wird z Zt nicht herausgegeben)
12	Gütertangleise mit anschl. Gleisen nach den Verschiebebahnhöfen (außer Seddin)
13	Oranienburg—Nauen—Wustermark—Wildpark—Beelitz Stadt—Jüterbog Beelitz Stadt—Seddin Vbf
14	Seddin Vbf — Genshagener Heide — Waßmannsdorf — Schönefeld — Großbeeren — Lichtenrade — Schönefeld — Eichgestell—Biesenhorst—Bln-Karow—Birkenwerder (Außenring mit Anschluß- strecke)
15	Jüterbog—Zossen—Königs Wusterhausen, Mittenwalde Ost—Töpchin
16	Neustadt (Dosse)—Rathenow—Brandenburg/Havel—Belzig—Treuenbrietzen, Groß Kreuz—Lehnin
17	Brandenburg Altstadt—Roskow, Brandenburg Krakauer Tor—Roskow—Röthehof, Ketzin—Röthehof—Nauen—Velten (Mark), Bötzw (Kr Osth)—Nieder-Neuen- dorf (Kr Osth)—Hennigsdorf (LEW)
18	Neustadt (Dosse)—Neuruppin—Herzberg (Mark), Paulinenaue—Neuruppin, Rheinsberg (Mark)—Herzberg (Mark)—Löwenberg (Mark)
19	Wriezen—Golzow—Dolgelin—Hasenfelde—Fürstenwalde/Spree—Petersdorf— Beeskow, Petersdorf—Silberberg Waldschänke, Hasenfelde—Dahmsdorf-Münche- berg, Friedrichsaue—Genschmar, Dahmsdorf-Müncheberg—Buckow (Märkische Schweiz)
20	Berlin-Karow—Basdorf—Oranienburg (Gar), Wilhelmsruh—Basdorf—Gr.-Schöne- beck, Basdorf—Liebenwalde
21	Schmalspurbahnen: Nauen—Senzke—Kriele, Hohenseefeld—Dahme Klbf, Hohen- seefeld—Luckenwalde, Hohenseefeld—Jüterbog (wird z Zt nicht herausgegeben)

Einteilung der Buchfahrpläne

Heft	Strecke
1 a	Reisezüge vom Blatt 1 des Bildfahrplans
1 b	Güterzüge vom Blatt 1 des Bildfahrplans mit Ausnahme der von und nach Seddin über Grunewald fahrenden Güterzüge (Heft 12)
2 a	Reisezüge vom Blatt 2 des Bildfahrplans
2 b	Güterzüge vom Blatt 2 des Bildfahrplans
3 a	Reisezüge vom Blatt 3 des Bildfahrplans
3 b	Güterzüge vom Blatt 3 des Bildfahrplans
4	Reise- und Güterzüge vom Blatt 4 des Bildfahrplans
5 a	Reisezüge vom Blatt 5 des Bildfahrplans
5 b	Güterzüge vom Blatt 5 des Bildfahrplans
6 a	Reisezüge vom Blatt 6 des Bildfahrplans
6 b	Güterzüge vom Blatt 6 des Bildfahrplans einschl der über Vdp-Tf nach Tfr verkehrenden Züge
7 a	Reisezüge vom Blatt 7 des Bildfahrplans sowie Reisezüge vom Blatt 14 von und nach Berlin Stadtbahn der Strecke Berlin— <u>Rüdnitz</u> <u>Löwenberg (Mark)</u>
7 b	Güterzüge vom Blatt 7 und 20 des Bildfahrplans einschl Strecke Oranienburg—Wustermark Vbf (Blatt 13)
8 a	Reisezüge vom Blatt 8 des Bildfahrplans sowie Reisezüge vom Blatt 14 von und nach Berlin Stadtbahn der Strecke Berlin— <u>Jüterbog</u> <u>Wünsdorf (Kr Teltow)</u> und der Strecke Berlin-Schöneeweide—Michendorf
8 b	Güterzüge vom Blatt 8, 14 und 15 des Bildfahrplans
9 a	Reisezüge vom Blatt 9 des Bildfahrplans sowie der Reisezüge von und nach der Stadtbahn der Strecke Berlin—Halbe
9 b	Güterzüge vom Blatt 9 des Bildfahrplans
10	Elektrische S-Bahnzüge vom Blatt 10 des Bildfahrplans
11	Elektrische S-Bahnzüge vom Blatt 11 des Bildfahrplans
12	Reise- und Güterzüge vom Blatt 12 des Bildfahrplans und von und nach Seddin über Grunewald fahrende Güterzüge einschl der über die Stadtbahn verkehrenden Postzüge und der Gepäckzüge (Kne)
13 a	Reisezüge vom Blatt 13 des Bildfahrplans
13 b	Güterzüge vom Blatt 13 des Bildfahrplans (ausschl Wur-Or) siehe Heft 7 b
14 a	Siehe Hefte 2 a, 7 a u 8 a
15 a	Reisezüge vom Blatt 15 des Bildfahrplans
14/15b	Siehe Heft 8 b
16	Reise- u Güterzüge vom Blatt 16 des Bildfahrplans
17	Reise- u Güterzüge vom Blatt 17 des Bildfahrplans
18	Reise- u Güterzüge vom Blatt 18 des Bildfahrplans
19	Reise- u Güterzüge vom Blatt 19 des Bildfahrplans
20 a	Reisezüge vom Blatt 20 des Bildfahrplans
20 b	Siehe Heft 7 b
21	Reise- und Güterzüge vom Blatt 21 des Bildfahrplans (wird z Zt nicht herausgegeben)

Übersichtskarte Die Zahlen bezeichnen die Blattnummern der Bildfahrpläne



Declassified in Part - Sanitized Copy Approved for Release 2012/03/19 : CIA-RDP80S01540R000200140006-4

13b

SECRET

SECRET

Declassified in Part - Sanitized Copy Approved for Release 2012/03/19 : CIA-RDP80S01540R000200140006-4