


25X1

# КИІВ · KIEV

25X1



Approved For Release 2009/04/30 : CIA-RDP80T00246A007300330002-3

ДОДАТОК  
ДО ПЛАНУ-СХЕМИ  
К И І В

*Karl Alwintz*

Approved For Release 2009/04/30 : CIA-RDP80T00246A007300330002-3

Approved For Release 2009/04/30 : CIA-RDP80T00246A007300330002-3

GUIDE  
TO THE MAP OF KIEV

*State publishing house*  
FOR LITERATURE ON BUILDING AND ARCHITECTURE  
UKRAINIAN SSR  
*Kiev — 1958*

Approved For Release 2009/04/30 : CIA-RDP80T00246A007300330002-3

Approved For Release 2009/04/30 : CIA-RDP80T00246A007300330002-3

К И Ї В  
ПОКАЖЧИК ДО ПЛАНУ-СХЕМИ


*Державне видавництво*  
ЛІТЕРАТУРИ З БУДІВНИЦТВА І АРХІТЕКТУРИ УРСР  
*Київ—1958*

Approved For Release 2009/04/30 : CIA-RDP80T00246A007300330002-3



Пам'ятник В. І. Леніну.

Monument to V. I. Lenin.



Будинок Президії Верховної Ради УРСР.  
Building of the Supreme Soviet of the Ukrainian SSR.

### З М І С Т

	Стор.
Передмова . . . . .	7
Коротка історична довідка . . . . .	8
Адміністративні, радянські та громадські установи . . . . .	11
Академії і вищі навчальні заклади . . . . .	12
Бібліотеки . . . . .	14
Пам'ятники . . . . .	—
Пам'ятники архітектури . . . . .	15
Музеї, заповідники, виставки . . . . .	16
Театри . . . . .	18
Палаци культури, будинки культури і клуби . . . . .	—
Кінотеатри . . . . .	20
Парки і сади . . . . .	21
Спортивні споруди . . . . .	22
Пошта, телеграф, телефон . . . . .	23
Вокзали . . . . .	—
Готелі . . . . .	24
Ресторани і кафе . . . . .	25
Магазини . . . . .	26
Лікарні . . . . .	—
Трамвайні маршрути . . . . .	27
Тролейбусні маршрути . . . . .	32
Таксі . . . . .	34
Вулиці, провулки, площі . . . . .	—

CONTENTS

	Page
Preface . . . . .	48
Introduction . . . . .	49
Administrative, soviet and public institutions . . . . .	52
Academies and higher educational institutions . . . . .	53
Libraries . . . . .	55
Monuments . . . . .	55
Historical-architectural monuments . . . . .	56
Museums, architectural monuments, exhibitions . . . . .	57
Theatres . . . . .	59
Houses and Palaces of culture, clubs . . . . .	60
Cinemas . . . . .	61
Parks and gardens . . . . .	62
Sports grounds . . . . .	63
Post, telegraph, telephone . . . . .	63
Stations . . . . .	64
Hotels . . . . .	65
Restaurants, cafes . . . . .	65
Shops, stores . . . . .	66
Hospitals . . . . .	67
Tram routes . . . . .	68
Trolley-bus routes . . . . .	73
Taxicab stands . . . . .	74
Streets, squares . . . . .	75



## ПЕРЕДМОВА

У плані-схемі міста Києва показані основні вулиці і площі, визначні місця та інші об'єкти, що заслуговують уваги.

Для того щоб планом-схемою було легше користуватися, до неї додано покажчик будинків, музеїв, театрів, пам'ятників та інших об'єктів, в якому вказані їх місцезнаходження (адреса), телефон і транспорт, який проходить поблизу (трамвай, тролейбус), а також покажчик маршрутів трамваїв і тролейбусів і алфавітний покажчик вулиць, провулків та площ.

Для того, щоб можна було швидко знайти вулицю, провулок, площу чи визначний об'єкт, на план-схемі нанесена координатна сітка з буквеними і цифровими позначеннями, які відповідають буквеному і цифровому індексу в покажчику.

Вулиці і об'єкти, позначені при індексі зірочкою, на плані не показані.

Приклад знаходження об'єкта чи визначного місця. Припустімо треба знайти музей Леніна. З розділу «Музеї, заповідники, виставки» дізнаємось про адресу музею Леніна та індекс 3—7. З лівої чи правої сторони схеми знаходимо літеру 3, а зверху чи знизу схеми цифру 7. В місці перетину цих рядків і знаходиться потрібний квадрат, а в ньому вулиця, на якій розміщений музей Леніна.

### КОРОТКА ІСТОРИЧНА ДОВІДКА

Столиця Української Радянської Соціалістичної Республіки—Київ—один із крупних промислових, наукових і культурних центрів Радянського Союзу, важливий транспортний вузол.

Київ належить до найдавніших міст Радянського Союзу. Дата його заснування сягає в глибину віків. Вже в кінці X ст. Київ був столицею Київської Русі—колиски трьох братніх народів—російського, українського та білоруського—і вважався одним з найбільших міст Східної Європи. Він відіграв велику роль у боротьбі з татаро-монгольським ігом 1240—1320 років, а також у боротьбі українського народу за возз'єднання з російським народом, у зміцненні дружби двох великих слов'янських народів і єдності їх культури.

Возз'єднання України з Росією у 1654 р. сприяло розвитку економічного та культурного життя Києва. В XVII ст. значно розширюється територія міста, відбуваються стародавні укріплення, споруджується багато жилих будинків. У XVIII ст. населення Києва уже становить близько 30 тис. чоловік.

У XIX ст. особливого розвитку у Києві набуває промисловість, і він стає одним з найкрупніших економічних, адміністративних та воєнних центрів України і Росії.

Київ — місто славних революційних традицій; в ньому слідом за Петроградом і Москвою був високо піднесений прапор Великої Жовтневої соціалістичної революції.

Небувалого розквіту досягло місто за роки Радянської влади. Соціалістичний Київ — третє за величиною місто Радянського Союзу.

Тепер Київ став центром машинобудування і точного приладобудування, широко розвиненої легкої і харчової промисловості. За роки Радянської влади в місті створені нові галузі промисловості, які постачають країні верстати-автомати, екскаватори, мотоцикли, річкові пароплави, сільськогосподарські машини і т. п.

У 1940 р. промисловість міста дала країні продукції в 20 разів більше, ніж у 1913 р.

Тяжких ран заподіяла місту німецько-фашистська окупація: 42% житлового фонду було зруйновано, в руїни було перетворено центральну частину міста. Але місто піднялося з руїн, стало більш красивим ніж раніше.

Широко розгорнулися роботи по його благоустрою і реконструкції, спорудженню жилих і громадських будинків газифікації і теплофікації. Розмирюється міський електротранспорт, електрифікуються приміські залізниці, створюються нові парки і сади.

За післявоєнні роки відбудовано і збудовано понад 2 млн. кв. м жилої площі.

Тепер житловий фонд міста перевищує довоєнний на 12%.

Київ — великий культурний і науковий центр. В ньому замість 7 вищих і 60 середніх навчальних закладів, які були до революції, налічується 170 шкіл, 33 технікуми і 18 вищих навчальних закладів. У Києві створено Академію наук УРСР, Академію будівництва і архітектури УРСР, Академію сільськогосподарських наук УРСР, 104 науково-дослідних заклади.

У нашій столиці працюють 7 державних театрів, 10 музеїв, 15 капітальних кінотеатрів, планетарій, телевізійний центр, 53 клуби і 7 палаців культури. В місті є понад 100 бібліотек з книжковим фондом більше 16 млн. примірників.

Київ є також центром видавничої справи: в ньому працює 11 республіканських видавництв, виходить 19 республіканських газет і 45 журналів.

У Києві працюють сотні різних лікувальних закладів. Лише у 165 поліклініках і амбулаторіях медичну допомогу населенню подають 18 тис. медичних працівників.

За роки Радянської влади значно розширилася територія Києва: площа його збільшилася в 2,5 раза; колиш-

ні околиці—Деміївка, Солом'янка, Куренівка, Дарниця—стали тепер невід'ємними частинами міста.

У найближчі 8—10 років у місті буде збудовано більше 3 млн. кв. м жилої площі, нові школи, дитячі садки та ясла, театри. Київ буде оточений зеленим кільцем лісопарків.

З кожним днем стає все прекрасніше стародавній Київ—гордість українського народу і всієї країни, з кожним днем зростає його могутність.

Відзначаючи величезні заслуги Києва в історії російського, українського та білоруського народів, Президія Верховної Ради СРСР Указом від 22 травня 1954 р. в зв'язку з 300-річчям возз'єднання України з Росією нагородила Київ—столицю Української Радянської Соціалістичної Республіки найвищою урядовою нагородою Радянського Союзу—орденом Леніна.

### **АДМІНІСТРАТИВНІ, РАДЯНСЬКІ ТА ГРОМАДСЬКІ УСТАНОВИ**

**Рада народного господарства Київського економічного адміністративного району.** Площа Калініна, 3/5. Тел. 9-00-09. Трамваї: 2, 3, 4, 5, 8, 15, 16, 20, А, Б; тролейбуси 1, 3, 4, 7, 8, 11, 12. **3— 7**

**Будинок Міністерства іноземних справ УРСР.** 1911 р. Архіт. П. Альошин. Вулиця Чекістів, 1. Тел. 3-30-81. Трамваї: 3, 5, 16, 17, 20, 30, А, Б **3— 6**

**Товариство для поширення політичних та наукових знань Української РСР.** Київське відділення. Вулиця Свердлова, 14. Тел. 9-44-71. Трамваї: 2, 4, 8, 15; тролейбуси: 1, 2, 3, 7, 8, 11, 12. **3— 7**

**Кіностудія художніх фільмів ім. О. Довженка.** Брест-Литовське шосе, 110. Тел. 5-11-25. Трамваї: 6, 14, 23, 26; тролейбуси: 5, 7. **Е—11**

**Республіканська Рада професійних спілок УРСР.** Вулиця Леніна, 8. Тел. 4-05-31. Трамваї: 8, 15; тролейбуси: 1, 2, 3, 5, 7, 8, 9, 10, 11, 12. **3— 7**

**Київська обласна Рада професійних спілок.** Вулиця Володимирська, 24. Тел. 4-31-46. Трамваї: 2, 4, 8, 15; тролейбус 4. **3— 7**

**Спілка архітекторів України.** Вулиця Володимирська, 24. Тел. 5-91-95. Трамваї: 2, 4, 8, 15; тролейбус 4. **3— 7**

**Спілка радянських композиторів України.** Вулиця Чекістів, 10, Тел. 3-61-13. Трамваї: 3, 5, 16, 20, 30, А, Б. **3— 5**

**Спілка радянських письменників України.** Вулиця Орджонікідзе, 2. Тел. 3-63-86. Трамваї: 3, 5, 16, 20, А, Б. 3— 6

**Спілка радянських художників України.** Хрещатик, 54. Тел. 4-31-31. Тролейбуси: 1, 2, 3, 5, 7, 8, 9, 10, 11, 12, 14. 3— 6

**Телевізійний центр.** Хрещатик, 22. Тел. 9-98-31. Тролейбуси: 1, 2, 3, 7, 8, 11, 12. 3— 7

**Українське товариство культурного зв'язку з закордоном.** Вулиця К. Лібкнехта, 17. Тел. 3-01-67. Трамваї: 3, 5, 17, 16, 20, 30, А, Б. 3— 6

**Українське товариство по поширенню політичних і наукових знань.** Вулиця К. Лібкнехта, 1. Тел. 3-40-47. Трамваї: 3, 5, 16, 17, 20, 30, А, Б. 3— 6

**Управління міліції м. Києва.** Вулиця Володимирська, 15. Тел. 5-41-56. Трамваї: 2, 4, 8, 15; тролейбус 4. 3— 7

**Бюро обслуговування іноземців «Інтурист».** Вулиця Леніна, 26. Тел. 4-75-72. Трамваї: 8, 15; тролейбуси: 2, 7, 8, 9, 14. 3— 7

#### **АКАДЕМІЇ І ВИЩІ УЧБОВІ ЗАКЛАДИ**

**Будинок Академії наук УРСР.** 1927 р. Архіт. П. Альошин. Вулиця Володимирська, 55. Тел. 4-95-96. Трамваї: 8, 15; тролейбуси: 2, 7, 8, 9, 14. Ж— 7

**Будинок Президії Академії наук УРСР.** 50-і роки XIX ст. Архіт. О. Беретті. Вулиця Володимирська, 54. Тел. 5-70-47. Трамваї: 8, 15; тролейбуси: 2, 5, 7, 8, 9, 10, 14. Ж— 7

**Президія Академії будівництва і архітектури УРСР.** Вулиця Володимирська, 24. Тел. 4-15-61. Трамваї: 2, 4, 8, 15. 3— 7

**Інститути Академії будівництва і архітектури УРСР.** Вулиця Велика Житомирська, 9. Тел. 4-15-61. Трамваї: 2, 4, 8, 15; тролейбус 4. 3— 7

- Президія Академії сільськогосподарських наук  
УРСР. Хрещатик, 30. Тел. 4-53-81. Тролейбуси: 1, 2,  
3, 7, 8, 9, 11, 12. 3— 7
- Автомобільно-дорожний інститут. Вулиця Суво-  
ровська, 1. Тел. 3-42-03. Трамваї: 16, 17, 20, 30. И— 4
- Інститут інженерів водного господарства. Вули-  
ця Рейтарська, 37. Тел. 5-71-99. Трамваї: 2, 4; тро-  
лейбус 4. 3— 8
- Інститут цивільного повітряного флоту ім.  
К. Є. Ворошилова. Вулиця Ново-Польова, 103-б.  
Тел. 5-51-15. Трамваї: 6, 14, 23, 26; тролейбуси:  
5, 7. Д—10
- Інженерно-будівельний інститут. Бульвар Тара-  
са Шевченка, 86. Тел. 5-60-65. Трамваї: 6, 14, 23,  
26; тролейбуси: 5, 7, 8, 9, 14. Є— 8
- Державна ордена Леніна консерваторія ім.  
П. І. Чайковського. Вул. К. Маркса, 7. Тел.  
9-07-22. Тролейбуси: 1, 2, 3, 4, 7, 8, 11, 12. 3— 6
- Медичний ордена Трудового Червоного Прапора  
інститут ім. академіка О. О. Богомольця. Бульвар  
Тараса Шевченка, 13. Тел. 5-16-82. Тролейбуси:  
5, 9, 10, 14. Ж— 6
- Другий корпус — Брест-Литовське шосе, 82.  
Трамваї: 6, 14, 23, 26; тролейбуси: 5, 7. Е—10
- Київський ордена Леніна політехнічний інститут.  
Брест-Литовське шосе, 39. Тел. 4-30-37. Комутатор  
5-21-91. Трамваї: 6, 14, 23, 26; тролейбуси: 5, 7. Е—10
- Педагогічний інститут ім. О. М. Горького. Буль-  
вар Тараса Шевченка, 22. Тел. 5-21-21, дод. 3-33.  
Тролейбуси: 2, 5, 7, 8, 9, 10, 14. Ж— 7
- Технологічний інститут харчової промисловості.  
Вулиця Володимирська, 68. Комутатор 4-15-31.  
Трамваї: 8, 9, 10, 15, 23, 30, А, Б. Ж— 6
- Технологічний інститут легкої промисловості.  
Вулиця Кловська, 16. Тел. 3-10-33. Трамваї: 16, 30. 3— 4
- Театральний інститут ім. І. К. Карпенка-Ка-  
роого. Хрещатик, 58. Тел. 4-41-01. Тролейбуси: 1, 2,  
3, 5, 7, 8, 9, 10, 11, 12, 14. 3— 6

- Українська ордена Трудового Червоного Прапора сільськогосподарська академія. Голосієво. Тел. 4-81-67. Трамвай 10; тролейбуси: 11, 12. Б— 2
- Державний університет ім. Т. Г. Шевченка. Вулиця Володимирська, 58. Тел. 4-02-54, комутатор 5-21-81. Трамвай: 8, 15; тролейбуси: 5, 9, 10, 14. Ж— 7
- Інститут фізичної культури. Вулиця Фізкультури, 1. Тел. 5-31-76. Трамвай: 9, 10, 15, 24; тролейбуси: 1, 10, 11, 12. Ж— 6
- Фінансово-економічний інститут. Вулиця Андріївська, 2. Тел. 6-36-51. Трамвай: 3, 5, 16, 20, А, Б. И— 8
- Художній інститут. Вулиця Смирнова-Ласточкина, 20. Тел. 6-11-33; тролейбус 4. З— 8

#### БІБЛІОТЕКИ

- Державна публічна бібліотека АН УРСР. 1914 — 1930 рр. Архітектори В. Осмак, П. Альошин. Вулиця Володимирська, 58-а. Комутатор 4-75-09. Трамвай: 8, 15; тролейбуси: 5, 9, 10. Ж— 7
- Державна республіканська бібліотека ім. КПРС. Вулиця Кірова, 14-а. Тел. 3-63-97. Трамвай: 3, 5, 16, 20, А, Б; тролейбуси: 1, 2, 3, 7, 8, 11, 12. И— 6
- Науково-технічна бібліотека. Вулиця Червоноармійська, 32. Тел. 4-72-68. Трамвай: 17, 23, 24, 30, А, Б; тролейбуси: 1, 3, 5, 10, 11, 12. Ж— 6
- Обласна дитяча бібліотека. Вулиця Володимирська, 46. Тел. 5-95-82. Трамвай: 8, 15; тролейбуси: 2, 7, 8. З— 7

#### ПАМ'ЯТНИКИ

- Пам'ятник В. І. Леніну. 1946 р. Скульптор С. Меркуров, архітектори О. Власов і В. Єлізаров. Бульвар Тараса Шевченка. Тролейбуси: 1, 3, 5, 9, 10, 11, 12, 14. З— 6



**Пам'ятник Т. Г. Шевченку.** 1939 р. Скульптор М. Манізер, архіт. Є. Левінсон. Парк ім. Т. Г. Шевченка. Трамваї: 8, 15; тролейбуси: 5, 9, 10, 14. Ж— 6

**Пам'ятник Богдану Хмельницькому.** 1888 р. Скульптор М. Мікешин, архіт. В. Ніколаєв. Трамваї: 2, 4, 8, 15; тролейбус 4. З— 7

**Пам'ятник борцям за Радянську владу, що загинули у листопаді 1917 р.** 1948 р. Архіт. З. Чечик. Радянський парк. Трамваї: 3, 5, 16, 17, 20, 30, А, Б. И— 6

**Пам'ятник М. О. Щорсу.** 1954 р. Скульптори М. Лисенко, В. Бородай, М. Суходолов, архітектори О. Власов, О. Заваров. Бульвар Тараса Шевченка. Тролейбуси: 2, 5, 7, 8, 9, 10, 14. Ж— 7

**Пам'ятник героям-арсенальцям, що виступили за Радянську владу в жовтні 1917 р.** 1922 р. Вулиця Січневого повстання. Трамваї: 16, 17, 20, 30. И— 5

**Пам'ятник генералу М. Ф. Ватутіну.** 1947 р. Скульптор Є. Вучетич, архіт. Я. Білопольський. Радянський парк. Трамваї: 3, 5, 16, 17, 20, 30, А, Б. И— 5

**Пам'ятник князю Володимиру.** 1853 р. Скульптори В. Демут-Малиновський, П. Клодт, архіт. К. Тон. Володимирська гірка. Трамваї: 2, 3, 4, 5, 8, 15, 16, 20, А, Б; тролейбуси: 1, 2, 3, 7, 8, 11, 12. И— 7

**Колона Магдебурзького права.** 1802 — 1808 рр. Архіт. О. Меленський. Набережне шосе. Трамваї: 28, 29. И— 7

**Пам'ятник Івану Франку.** 1956 р. Скульптори О. Білостоцький, О. Супрун, архіт. М. Іванченко. Площа Франка. Тролейбуси: 1, 2, 3, 7, 8, 11, 12. З— 6

### ПАМ'ЯТНИКИ АРХІТЕКТУРИ

**Андріївська церква.** 1747-1753 рр. Архіт. В. Растреллі. Андріївський спуск, 23. Трамваї: 2, 4, 8, 15; тролейбус 4. И— 8

**Брама Заборовського.** 1746 р. Архіт. І. Шедель. Георгіївський провулок, 2. Трамваї: 2, 4, 8, 15. З— 8

**Маріїнський палац.** 1750 р. Архіт. В. Растреллі. Перебудований у 1870 р. архіт. К. Маєвським. Вулиця Кірова, 8. Трамваї: 3, 5, 16, 17, 20, 30, А, Б. И— 6

**Володимирський собор.** 1862 — 1896 рр. Архітектори О. Беретті, В. Ніколаєв, за участю проф. Р. Бернгардта. Бульвар Тараса Шевченка, 20. Трамваї: 8, 15; тролейбуси: 2, 5, 7, 8, 9, 10, 14. Ж— 7

**Видубицький монастир.** Церкви і монастирські споруди XI — XVIII ст. ст. Набережно-Печерська дорога. Трамваї: 28, 29; тролейбус 10. З— 2

**Золоті ворота.** XI ст. Збудовані за князя Ярослава Мудрого. Вулиця Володимирська. Золотоворотський сквер. Трамваї: 2, 4, 8, 15. З— 7

**Кирилівська церква.** Друга половина XII ст. Автор невідомий. Вулиця Фрунзе, 103. Трамваї: 12, 19, 25. З— 12

**Колишній контрактний будинок.** 1817 р. Архіт. В. Гесте. Будував архіт. А. Меленський. Червона площа. Трамваї: 3, 5, 16, 20, А, Б. И— 8

**Дзвіниця Києво-Печерської лаври.** 1731 — 1745 рр. Автор невідомий. Будував архіт. І. Шедель. Вулиця Січневого повстання, 9. Трамваї: 17, 20. И— 4

**Церква Спаса на Берестові.** XII ст. Перебудована у 30-х роках XVII ст. Вулиця Січневого повстання, 9. Трамваї: 17, 20. В церкві знаходиться усипальниця Юрія Долгорукого — засновника Москви. И— 4

### МУЗЕЇ, ЗАПОВІДНИКИ, ВИСТАВКИ

**Музей В. І. Леніна.** (Філіал Центрального музею В. І. Леніна). 1911 — 1913 — 1935 рр. Архіт. П. Альошин. Вулиця Володимирська, 57. Тел. 5-01-71. Трамваї: 8, 15; тролейбуси: 5, 7, 8, 9, 10, 14. Ж— 7

**Державний історичний музей.** 1937 р. Архіт. І. Каракіс. Вулиця Володимирська, 2. Тел. 5-10-74. Трамваї: 2, 4, 8, 15; тролейбус 4. И— 8

- Музей українського мистецтва.** 1900 р. Архітектори Г. Бойцов, В. Городецький. Вулиця Кірова, 29. Тел. 4-23-56. Трамваї: 3, 5, 16, 20, А, Б; тролейбуси: 1, 2, 3, 7, 8, 11, 12. **И— 6**
- Філіал музею українського мистецтва.** Києво-Печерська лавра. Вулиця Січневого повстання, 9. Трамваї: 17, 20. **И— 4**
- Музей російського мистецтва.** Вулиця Репіна, 9. Тел. 4-61-07. Трамваї: 8, 15; тролейбуси: 1, 3, 5, 9, 10, 11, 12, 14. **Ж— 6**
- Музей західного та східного мистецтва.** Вулиця Репіна, 15. Тел. 4-61-62. Трамваї: 8, 15; тролейбуси: 1, 3, 5, 9, 10, 11, 12, 14. **Ж— 6**
- Музей Т. Г. Шевченка.** Бульвар Тараса Шевченка, 12. Тел. 4-25-23. Трамваї: 8, 15; тролейбуси: 1, 3, 5, 9, 10, 11, 12, 14. **Ж— 6**
- Меморіальний будинок-музей Т. Г. Шевченка.** Провулок Т. Г. Шевченка, 8-а. Тел. 9-35-11. Тролейбуси: 1, 3, 4, 7, 8, 11, 12. **З— 7**
- Музей театрального мистецтва УРСР.** Вулиця Січневого повстання, 9. Тел. 3-62-81. Трамваї: 17, 20. **И— 4**
- Архітектурно-історичний заповідник — Софійський музей.** Пам'ятник древньоруського зодчества XI—XVIII ст. ст. Софійський собор закладено в 1037 р. Мозаїка і фрески XI ст. Вулиця Володимирська, 24. Тел. 5-95-72. Трамваї: 2, 4, 8, 15; тролейбус 4. **З— 7**
- Заповідник-музей — Києво-Печерська лавра.** Пам'ятник архітектури XI—XVIII ст. ст. Вулиця Січневого повстання, 9, Тел. 3-30-21. Трамваї: 17, 20. **И— 4**
- Республіканська виставка передового досвіду в народному господарстві.** 1958 р. Архітектори В. Єлізаров, В. Новиков, М. Гречина, В. Орехов. Проспект 40-річчя Жовтня. Тел. 4-92-95. Тролейбус 12. **А— 3**
- Будівельна виставка.** 1958 р. Проспект 40-річчя Жовтня. Тролейбус 12. **А— 3**
- Виставочний зал Спілки радянських художників України.** Вулиця Червоноармійська, 12. Тролейбуси: 1, 3, 5, 10, 11, 12. **Ж— 6**

## ТЕАТРИ

Державний орден Леніна академічний театр опери та балету ім. Т. Г. Шевченка. 1901 р. Архіт. О. Шреттер. Вулиця Володимирська, 52. Тел. 4-71-65. Трамваї: 8, 15; тролейбуси: 2, 7, 8, 14. 3— 7

Орден Леніна академічний український театр ім. Івана Франка. 1890 р. Архіт. Г. Шлейфер. Площа Франка, 2. Тел. 9-58-71. Тролейбуси: 1, 2, 3, 7, 8, 11, 12. 3— 6

Державний орден Трудового Червоного Прапора російський драматичний театр ім. Лесі Українки. Вулиця Леніна, 9. Тел. 4-31-13. Тролейбуси: 1, 2, 3, 7, 8, 9, 11, 12, 14. 3— 6

Державний театр музичної комедії. Вулиця Червоноармійська, 51-а. Тел. 4-20-77. Тролейбуси: 1, 10, 11, 12. Ж— 6

Республіканський театр юного глядача. Вулиця Рози Люксембург, 15/17. Тел. 9-05-13. Трамваї: 3, 5, 16, 17, 20, 30, А, Б. 3— 5

Республіканська філармонія. 1882 р. Архіт. В. Ніколаєв. Вулиця Кірова, 16. Тел. 9-62-71. Трамваї: 3, 5, 16, 20, А, Б; тролейбуси: 1, 2, 3, 7, 8, 11, 12. И— 7

Український державний цирк. 1950 р. Архіт. В. Жуков. Вулиця Червоноармійська, 45/47. Тел. 4-81-14. Трамваї: 17, 23, 30, А, Б; тролейбуси: 1, 10, 11, 12. Ж— 6

Республіканський театр ляльок. Вулиця Шота Руставелі, 13. Тел. 5-43-31. Трамваї: 17, 23, 30, А, Б. Ж— 6

Зелений театр. 1949 р. Архітектори О. Власов, О. Заваров. Паркова дорога. Трамваї: 3, 5, 16, 17, 20, 30, А, Б; тролейбуси: 1, 2, 3, 7, 8, 11, 12. И— 5

## ПАЛАЦИ КУЛЬТУРИ, БУДИНКИ КУЛЬТУРИ І КЛУБИ

Палац культури заводу «Більшовик». Брест-Литовське шосе, 108. Тел. 5-01-86. Трамваї: 6, 14, 23; тролейбуси: 5, 7. Е— 10

**Палац культури профспілки працівників харчової промисловості.** Вулиця Межигірська, 2. Тел. 6-30-15. Трамваї: 3, 5, 16, 20, 26, А, Б. И— 8

**Жовтневий Палац культури.** 1957 р. Архітектори М. Северов, О. Заваров, О. Черкаський, Г. Кульчицький, інж. Б. Кириченко. Вулиця Жовтневої революції, 5. Тел. 3-65-96. Трамваї: 3, 5, 16, 17, 20, 30, А, Б; тролейбуси: 1, 2, 3, 4, 5, 7, 8, 11, 12. З— 6

**Палац культури Дарницького вагоноремонтного заводу.** 1954 р. Архіт. Є. Соколовський. Тел. 3-74-11. Шосе ДВРЗ. Трамваї: 28, 29. \*

**Палац піонерів.** Вулиця Кірова, 3. Тел. 3-02-93. Трамваї: 3, 5, 16, 17, 20, 30, А, Б. И— 5

**Будинок актора Українського театрального товариства.** Вулиця Полупанова, 14. Тел. 4-62-43. Трамваї: 2, 4. З— 7

**Будинок культури залізничників ім. М. Фрунзе.** Проспект 40-річчя Жовтня, 22. Тел. 5-55-12. Трамваї: 9, 10; тролейбуси: 1, 10, 11, 12. Д— 4

**Будинок культури працівників мистецтв.** Вулиця Леніна, 22. Тел. 5-46-40. Трамваї: 8, 15; тролейбуси: 2, 7, 8, 14. З— 7

**Будинок вчених.** Вулиця Володимирська, 45. Тел. 4-31-90. Трамваї: 2, 4, 8, 15. З— 7

**Будинок офіцерів Радянської Армії.** Вулиця Кірова, 5. Тел. 3-40-72. Трамваї: 3, 5, 16, 17, 20, 30, А, Б. И— 5

**Будинок учителя.** Площа Калініна, 2. Тел. 9-72-81. Тролейбуси: 1, 2, 3, 4, 7, 8, 11, 12. З— 7

**Клуб Трамвайно-тролейбусного управління.** Вулиця Пархоменка, 5. Тел. 9-87-32. Трамвай 4; тролейбус 4. Ж—10

**Клуб Київметробуду.** Вулиця Свердлова, 6. Тел. 4-73-05. Тролейбуси: 1, 2, 3, 7, 8, 11, 12. З— 7

**Клуб Київського політехнічного інституту.** Брест-Литовське шосе, 39. Тел. 5-21-91, дод. 3-15. Трамваї: 6, 14, 23, 26; тролейбуси: 5, 7. Е—10

**Клуб Державного університету ім. Т. Г. Шевченка.** Вулиця Володимирська, 58. Тел. 5-21-81.  
Трамваї: 8, 15; тролейбуси: 5, 9, 10. Ж— 7

**Український республіканський Будинок літераторів.** Вулиця Орджонікідзе, 2. Тел. 3-02-12. Трамваї: 3, 5, 16, 20, А, Б. З— 6

#### КІНОТЕАТРИ

**«Авангард».** Вулиця Московська, 31. Тел. 3-13-45. Трамваї: 16, 17, 20, 30. З— 4

**«Буревісник».** Вулиця Жданова, 18. Тел. 6-27-31. Трамваї: 3, 5, 16, 20, А, Б. И— 8

**«Дніпро».** Піонерський сад. Тел. 3-47-61. Трамваї: 3, 5, 16, 20, А, Б; тролейбуси: 1, 2, 3, 7, 8, 11, 12. И— 6

**«Дружба».** Хрещатик, 25. Тел. 9-18-49. Тролейбуси: 1, 2, 3, 7, 8, 9, 11, 12, 14. З— 6

**«Зоря».** Вулиця Полупанова, 7. Тел. 5-20-81. Трамваї: 2, 4. З— 7

**«Зірка».** Вулиця Максима Кривоноса, 13. Тел. 2-14-12. Трамвай 8; тролейбуси: 8, 9, 14. Г— 7

**Ім. В. І. Чапаєва.** Вулиця Велика Житомирська, 40. Тел. 4-01-96. Тролейбус 4. З— 8

**Ім. Т. Г. Шевченка.** Вулиця Саксаганського, 102. Тел. 4-75-47. Трамваї: 2, 8, 10, 13, 15, 17, 23, 30, А, Б. Є— 7

**«Іскра».** Вулиця Урицького, 38. Тел. 4-20-59. Трамвай 8. Е— 7


**«Київ».** Вулиця Червоноармійська, 19. Тел. 4-33-31. Тролейбуси: 1, 3, 5, 9, 10, 11, 12. Ж— 6

**«Комсомолец України».** Вулиця Свердлова, 19. Тел. 5-61-15. Трамваї: 2, 4, 8, 15. З— 7

**«Комунар».** Вулиця Артема, 95. Тел. 9-82-61. Трамваї: 9, 13, 14, 25, 26, А, Б; тролейбус 4. Ж— 9

**«Мир».** Вулиця Козача, 110. Тролейбус 12. В— 4

**«Жовтень».** Вулиця Костянтинівська, 26. Тел. 6-60-68. Трамваї: 3, 11, 12, 19, 25, 26, 27, А, Б. И— 9



Хрещатик: Вид з вулиці Леніна.  
Khreshchatyk—at the Junction of Lenin Street.



Пам'ятник Тарасу Шевченку.  
Monument to Taras Shevchenko.



- Стереокіно.** Хрещатик, 29. Тел. 4-13-86. Тролейбуси: 1, 3, 5, 9, 10, 11, 12, 14. **З— 6**
- «Ударник».** Вулиця Чкалова, 79. Тел. 4-80-61. Трамваї: 2, 6, 9, 13, 14, 23, 25, 26. А, Б; троллейбуси: 5, 7, 8, 9. **Ж— 8**
- Широкоекранні кінотеатри.** Вулиця Костянтинівська, 26. Тел. 6-60-68. Трамваї: 3, 11, 12, 19, 25, 26, 27, А, Б. **И— 9**
- Вулиця Артема, 95. Тел. 9-82-61. Трамваї: 9, 13, 14, 25, 26, А, Б; троллейбус 4. **Ж— 9**
- Панорамний кінотеатр.** Вулиця Шота Руставелі, 19. Тел. 4-00-24. Трамваї: 17, 23, 24, 30, А, Б. **Ж— 6**

### ПАРКИ І САДИ

- Аскольдова могила.** Ротонда над могилою київського князя Аскольда. 1808 — 1810 рр. Архіт. О. Меленський. Паркова дорога. Трамваї: 3, 16, 17, 20, 30. **И— 5**
- Ботанічний сад ім. академіка О. Фоміна.** 1835 р. Бульвар Тараса Шевченка, 19. Трамваї: 8, 15; троллейбуси: 2, 5, 7, 8, 9, 10, 14. **Ж— 7**
- Ботанічний сад АН УРСР.** 1949 р. Архіт. О. Власов. Вулиця Омелютинська, 11. Тел. 3-94-42. Тролейбус, 10. **Ж— 2**
- Володимирська гірка.** Хрещатик. Трамваї: 2, 3, 4, 8, 15, 16, 20, А, Б; троллейбуси: 1, 2, 3, 7, 8, 11, 12. **И— 7**
- Голосіївський лісопарк.** Проспект 40-річчя Жовтня. Тролейбуси: 11, 12 **Г— 3**
- Дитяча Південно-Західна залізниця.** Брест-Литовське шосе. Трамваї: 6, 14, 23, 26; троллейбус 5. **Є—12**
- Зоологічний парк.** 1911 р. Брест-Литовське шосе. Трамваї: 6, 14, 23, 26; троллейбуси: 5, 7. **Є—10**
- Піонерський парк.** Площа Сталіна. Трамваї: 3, 5, 16, 20, А, Б; троллейбуси: 1, 2, 3, 7, 8, 11, 12. **И— 7**
- Першотравневий парк.** Вулиця Кірова. Трамваї: 3, 5, 16, 20, А, Б; троллейбуси: 1, 2, 3, 7, 8, 11, 12. **И— 6**

**Радянський парк.** Вулиця Кірова. Трамваї: 3, 5, 16, 17, 20, 30, А, Б. И— 5

**Парк ім. О. С. Пушкіна.** Брест-Литовське шосе, 102. Трамваї: 6, 14, 23, 26; тролейбуси: 5, 7. Е—11

**Лісопарк в Пущі-Водиці.** Пуща-Водиця. Трамваї: 12, 19, 25. \*

**Парк вічної слави воїнам Вітчизняної війни 1941 — 1945 рр.** Дніпровський спуск. Вулиця Січневого повстання. Трамваї: 3, 16, 17, 20, 30. И— 4

### СПОРТИВНІ СПОРУДИ

**Стадіон ім. М. С. Хрущова.** 1937 — 1946 рр. Архіт. М. Гречина. Вулиця Червоноармійська, 51. Тел. 4-65-26. Трамваї: 17, 23, 24, 30; тролейбуси: 1, 10, 11, 12. Ж— 5

**Стадіон «Динамо».** 1936 р. Архіт. В. Осьмак. Вулиця Кірова, 14-а. Тел. 5-01-44. Трамваї: 3, 5, 16, 20, А, Б; тролейбуси: 1, 2, 3, 7, 8, 11, 12. И— 6

**Стадіон Київського Військового Округу.** Повітрофлотське шосе, 32. Тел. 4-64-53. Тролейбуси: 8, 9, 14. Е— 8

**Стадіон «Спартак».** Вулиця Фрунзе, 103. Трамваї: 3, 11, 12, 19, 25. И—12

**Республіканський палац фізкультури і спорту.** Вулиця Червоноармійська, 51-б. Тел. 4-65-26. Трамваї: 17, 23, 24, 30; тролейбуси: 1, 10, 11, 12. Ж— 6

**Плавальний басейн Київського Військового Округу.** Повітрофлотське шосе, 32. Тел. 4-64-53. Тролейбуси: 8, 9, 14. Е— 8

**Водна станція «Динамо».** Труханів острів. Набережна, 4-і сходи. Трамваї: 28, 29. И— 5

**Велотрек.** Вулиця Леніна, 58. Тел. 4-91-31. Тролейбуси: 2, 7, 8. Ж— 7

**Інодром.** Вулиця Суворовська, 5. Тел. 3-13-44. Трамваї: 16, 17, 20, 30. Ж— 4

### ПОШТА, ТЕЛЕГРАФ, ТЕЛЕФОН

- Центральний поштамт. Хрещатик, 22. Тел. 4-14-52. Тролейбуси: 1, 2, 3, 7, 8, 11, 12. **З— 7**
- Центральний телеграф. Вулиця Володимирська, 10. Тел. 4-65-81. Трамваї: 2, 4, 8, 15; тролейбус 4. **И— 7**
- Міжміська телефонна станція. Вулиця Леніна, 32. Тел. 07. Трамваї: 8, 15; тролейбуси: 2, 7, 8. **Ж— 7**
- Довідкове бюро міської телефонної сітки. Тел. 09.
- Адресний стіл. Хрещатик, 4. Тел. 5-41-91. Тролейбуси: 1, 2, 3, 7, 8, 11, 12. **И— 7**

### ВОКЗАЛИ

#### ЗАЛІЗНИЧНИЙ ТРАНСПОРТ

- Пасажирський вокзал далекого слідування. 1932 р. Архіт. О. Вербицький. Вулиця Комінтерна. Тел. 4-15-41. Трамваї: 2, 6, 10, 13, 17, 23, 25, 30; тролейбуси: 2, 10. **Є— 8**
- Міська залізнична квиткова каса. Вулиця Пушкінська, 14. Тел. 3-45-31. Тролейбуси: 2, 7, 8, 14. **З— 7**
- Бюро замовлень залізничної каси. Вул. Пушкінська, 14. Тел. 4-62-22. Тролейбуси: 2, 7, 8, 14. **З— 7**
- Вокзал приміського слідування. 1956 р. Архіт. А. Добровольський. Вокзальна площа. Тел. 4-15-41. Трамваї: 2, 6, 10, 13, 17, 23, 25, 30; тролейбуси: 2, 10. **Є— 8**

#### РІЧКОВИЙ ТРАНСПОРТ

- Річковий вокзал. Набережно-Хрещатицька вулиця, 3. Тел. 6-70-82. Трамваї: 3, 5, 16, 20, А, Б. **И— 7**
- Лодочні станції. Набережне шосе. 2-і, 3-і, 4-і сходи. \*

#### ПОВІТРЯНИЙ ТРАНСПОРТ

- Аеропорт. 1949 р. Архіт. В. Єлізаров. Вулиця Земська. Тел. 5-41-52. Тролейбус 9. \*

**Агентство аерофлоту.** Вулиця К. Маркса, 6.  
Тел. 9-38-41. Тролейбуси: 1, 2, 3, 7, 8, 11, 12. 3— 6

#### АВТОБУСНИЙ ТРАНСПОРТ

**Міжміська автобусна станція № 1.** Напрями:  
Брусилів, Вінниця, Житомир, Луцьк, Львів, Ма-  
карів, Мозир, Радомишль, Ровно, Трускавець, Тер-  
нопіль, Хмельницький, Чернівці.

Вулиця Старо-Вокзальна, 12. Тел. 5-71-13.  
Трамваї: 2, 6, 9, 13, 23, 25, 26, А, Б; троллейбуси: 5,  
7, 8, 9, 14. 6— 8

**Міжміська автобусна станція № 2.** Напрями:  
Бобруйськ, Луганськ, Гомель, Іванків, Ка-  
гарлик, Остер, Переяслав-Хмельницький, Ростов-  
на-Дону, Сімферополь, Харків, Чернігів, Черкаси.  
Вулиця Хорева (Поділ). Тел. 6-00-15. Трамваї:  
3, 5, 9, 11, 12, 13, 16, 19, 20, 26, 28, А, Б. 8— 8

Каси попереднього продажу квитків на автобуси  
міжміського сполучення містяться на вул. Старо-  
Вокзальній, 9. Тел. 5-31-02.

#### ГОТЕЛІ

**«Дніпро».** Бульвар Тараса Шевченка, 3.  
Тел. 4-30-86. Тролейбуси: 1, 3, 5, 9, 10, 11, 12, 14. Ж— 6

**«Інтурист».** Вулиця Леніна, 26. Тел. 4-52-46.  
Трамваї: 8, 15; троллейбуси: 2, 7, 8, 9, 14. 3— 7

**«Київ».** Вулиця Володимирська, 36. Тел. 4-42-26.  
Трамваї: 2, 4, 8, 15. 3— 7

**«Театральний».** Вулиця Леніна, 17. Тел. 5-50-45.  
Трамваї: 8, 15; троллейбуси: 2, 7, 8, 14. Ж— 7

**«Україна».** Бульвар Тараса Шевченка, 5. Тел.  
4-50-19. Тролейбуси: 1, 3, 5, 9, 10, 11, 12, 14. Ж— 6

**«Першотравневий».** Вулиця Леніна, 3. Тел.  
4-72-44. Тролейбуси: 1, 2, 3, 7, 8, 9, 14. 3— 7

### РЕСТОРАНИ І КАФЕ

- «Абхазія». Хрещатик, 48. Тел. 4-70-14. Тролейбуси: 1, 2, 3, 7, 8, 9, 11, 12, 14. / 3— 6
- «Дніпро». Вулиця Костянтинівська, 12. Тел. 6-40-55. Трамваї: 3, 9, 11, 12, 13, 14, 19, 25, 26, 27, А, Б. И— 8
- «Динамо». Вулиця Кірова, 14. Тел. 5-01-24. Трамваї: 3, 5, 16, 20, А, Б; троллейбуси: 1, 2, 3, 7, 8, 11, 12. И— 6
- «Інтурист». Вулиця Леніна, 26. Тел. 5-11-21. Трамваї: 8, 15; троллейбуси: 2, 7, 8, 14. 3— 7
- «Київ». Вулиця Володимирська, 36. Тел. 4-12-23. Трамваї: 2, 4, 8, 15. 3— 7
- «Україна». Бульвар Тараса Шевченка, 5. Тел. 4-15-66. Тролейбуси: 1, 3, 5, 9, 10, 11, 12, 14. Ж— 6
- «Кукушка» (літній). Паркова дорога. Трамваї: 3, 5, 16, 20, А, Б. И— 6
- «Поплавок» (літній). Набережне шосе. Трамваї: 28, 29. И— 5
- «Рекорд». Суворовська, 5. Трамваї: 16, 17, 20, 30. 3— 4
- «Рів'ера» (літній). Піонерський сад. Тролейбуси: 1, 2, 3, 7, 8, 9, 11, 12. И— 6
- «Спорт». Вулиця Червоноармійська, 22. Тел. 4-85-82. Тролейбуси: 1, 3, 5, 10, 11, 12. Ж— 6
- «Театральний». Вулиця Леніна, 17. Тел. 5-20-63. Трамваї: 8, 15; троллейбуси: 2, 7, 8. Ж— 7
- «Чайка». Вулиця Володимирська, 30. Тел. 4-91-61. Трамваї: 2, 4, 8, 15. 3— 7
- «Кафе-автомат». Вулиця Свердлова, 4. Тролейбуси: 1, 2, 3, 7, 8, 11, 12. 3— 7
- Кафе «Театральне». Вулиця К. Маркса, 14. Тролейбуси: 1, 2, 3, 7, 8, 11, 12. 3— 6
- «Кафе-молочна». Хрещатик, 50. Тролейбуси: 1, 2, 3, 7, 8, 11, 12, 14. 3— 6

### МАГАЗИНИ

- Центральний універмаг.** Вулиця Леніна, 2.  
Тел. 5-11-71. Тролейбуси: 1, 2, 3, 7, 8, 9, 11, 12, 14. 3— 6
- Подільський універмаг.** Вулиця Жданова, 46.  
Тел. 6-20-07. Трамваї: 3, 5, 16, 20, А, Б. И— 8
- Магазин тканин.** Хрещатик, 23. Тел. 4-52-62.  
Тролейбуси: 1, 2, 3, 7, 8, 9, 11, 12, 14. 3— 6
- Магазин взуття.** Хрещатик, 19. Тел. 9-17-93.  
Тролейбуси: 1, 2, 3, 7, 8, 9, 11, 12, 14. 3— 6
- Магазин готового одягу.** Хрещатик, 27. Тел.  
5-01-07. Тролейбуси: 1, 2, 3, 7, 8, 9, 11, 12, 14. 3— 6
- Магазин Укрхудожпромспілки.** Вулиця Червоно-  
ноармійська, 23. Тел. 4-72-96. Тролейбуси: 1, 3, 5,  
10, 11, 12. Ж— 6
- Магазин подарунків.** Вулиця К. Маркса, 9.  
Тел. 9-51-21. Тролейбуси: 1, 2, 3, 7, 8, 11, 12. 3— 6
- Книжкові магазини.** Хрещатик, 30. Тел. 4-03-73.  
Тролейбуси: 1, 2, 3, 7, 8, 11, 12. 3— 6
- Вулиця Леніна, 10. Тел. 5-56-16. Тролейбуси: 1,  
2, 3, 7, 8, 9, 11, 12, 14. 3— 7
- Вулиця Володимирська, 46. Тел. 4-43-14. Трам-  
ваї: 8, 15; троллейбуси: 2, 7, 8, 14. 3— 7

### ЛІКАРНІ

- Жовтнева лікарня.** Вулиця Мечникова, 1. Тел.  
4-45-71. Трамваї: 17, 23, 24, 30, А, Б. 3— 6
- Лікарня Ленінського району.** Вулиця Червоно-  
армійська, 1. Тел. 5-01-78. Тролейбуси: 1, 3, 5, 10,  
11, 12. Ж— 6
- Лікарня Шевченківського району.** Вулиця Рей-  
тарська, 22. Тел. 4-33-75. Трамваї: 2, 4. 3— 7
- Поліклініка Шевченківського району.** Вулиця  
Мельникова, 14. Тел. 4-61-78. Тролейбус 4. Ж— 10
- Міська клінічна лікарня.** Бульвар Тараса Шев-  
ченка, 17. Тел. 5-41-88. Трамваї: 8, 15; троллейбуси:  
5, 9, 10, 14. Ж— 7

Швидка медична допомога. Вулиця Рейтарська, 22. Тел. 03. Трамвай: 2, 4.

3—7

### ТРАМВАЙНІ МАРШРУТИ

№ маршруту	Назва маршруту	По яких вулицях і площах проходить трамвай
2	Площа Богдана Хмельницького — вокзал	Площа Богдана Хмельницького, вулиці Володимирська, Полупанова, Воровського, площа Перемоги, вулиці Саксаганського, Комінтерна, Вокзальна площа
3	Петропавлівська площа — Будинок офіцерів Радянської Армії	Петропавлівська площа, вулиці Фрунзе, Щекавицька, Костянтинівська, Жданова, Володимирський спуск, Кірова, Садова, Жовтневої революції, Кріпосний провулок
4	Площа Богдана Хмельницького—Кабельний завод	Площа Богдана Хмельницького, вулиці Володимирська, Полупанова, Воровського, Гоголівська, Павлівська, Менжинського, Білоруська, Кабельний завод
5	Червона площа — Будинок офіцерів Радянської армії	Червона площа, вулиця Костянтинівська, Жданова, Володимирський спуск, Кірова, Садова, Жовтневої революції, Кріпосний провулок
6	Вокзал—Святошино	Вокзал, вулиці Комінтерна, Жаданівського, Старо-Вокзальна, площа Перемоги, бульвар Тараса Шевченка, Брест-Литовське шосе, Святошино

№ маршруту	Назва маршруту	По яких вулицях і площах проходить трамвай
8	Площа Богдана Хмельницького — площа Урицького	Площа Богдана Хмельницького, вулиці Володимирська, Л. Толстого, Урицького, площа Урицького
9	Червона площа — завод ім. Держинського	Червона площа, вулиці Межигірська, Нижній Вал, Глибочицька, Менжинського, площа Перемоги, вулиці Саксаганського, Володимирська, Боженка, завод ім. Держинського
10	Вокзал — Сталінка	Вокзал, вулиці Комінтерна, Саксаганського, Володимирська, Боженка, Проспект 40-річчя Жовтня, Сталінка
11	Червона площа — Петропавлівська площа	Червона площа, вулиці Межигірська, Нижній Вал, Костянтинівська, Оленівська, Фрунзе, Петропавлівська площа
12	Червона площа — Пуца-Водиця	Червона площа, вулиці Межигірська, Нижній Вал, Костянтинівська, Оленівська, Фрунзе, Петропавлівська площа, вулиця Старо-Забарська, Пуца-Водиця
13	Червона площа — вокзал	Червона площа, вулиці Межигірська, Нижній Вал, Глибочицька, Менжинського, площа Перемоги, вулиці Саксаганського, Комінтерна, Вокзальна площа.



№ маршруту	Назва маршруту	По яких вулицях і площах проходить трамвай
14	Червона площа — Святошино	Червона площа, вулиці Межигірська, Нижній Вал, Глибочицька, Менжинського, площа Перемоги, бульвар Тараса Шевченка, Брест-Литовське шосе, Святошино.
15	Площа Богдана Хмельницького — завод ім. Держинського	Площа Богдана Хмельницького, вулиці Володимирська, Л. Толстого, Саксаганського, Володимирська, Боженка, завод ім. Держинського
16	Червона площа — Печерський міст	Червона площа, вулиці Жданова, Володимирський спуск, площа Сталіна, вулиці Кірова, Садова, Жовтневої революції, Кріпосний провулок, вулиці Кірова, Січневого повстання, Суворовська, Московська, Печерський міст
17	Вокзал — Печерськ	Вокзал, вулиці Комінтерна, Саксаганського, Шота Руставелі, Куйбишева, Мечникова, Кловський спуск, Кірова, Січневого повстання
19	Червона площа — Будинок відпочинку водників	Червона площа, вулиці Межигірська, Нижній Вал, Костянтинівська, Оленівська, Фрунзе, Старо-Забарська, Будинок відпочинку водників

№ маршруту	Назва маршруту	По яких вулицях і площах проходить трамвай
20	Червона площа — заповідник Києво-Печерська лавра	Червона площа, вулиця Жданова, Володимирський спуск, площа Сталіна, вулиці Кірова, Садова, Жовтневої революції, Кріпосний завулок, вулиці Кірова, Січневого повстання, заповідник Києво-Печерська лавра.
23	Бессарабка — Святошино	Бессарабка, вулиці Шота Руставелі, Саксаганського, площа Перемоги, бульвар Тараса Шевченка, Брест-Литовське шосе, Святошино.
24	Бессарабка — Сталінка	Бессарабка, вулиці Шота Руставелі, Саксаганського, Горького, Боженка, Проспект 40-річчя Жовтня, Сталінка
25	Вокзал — Пушаводиця	Вокзал, вулиці Комінтерна, Жаданівського, площа Перемоги, вулиці Менжинського, Глибочицька, Нижній Вал, Верхній Вал, Костянтинівська, Оленівська, Фрунзе, Старо-Забарська, Поперечна, Пушаводиця
26	Червона площа — Верстатозавод	Червона площа, вулиці Межигірська, Нижній Вал, Глибочицька, Менжинського, площа Перемоги, бульвар Тараса Шевченка, Брест-Литовське шосе, Верстатозавод

№ маршруту	Назва маршруту	По яких вулицях і площах проходить трамвай
27	Червона площа — ДЕС-2	Червона площа, вулиці Межигірська, Нижній Вал, Костянтинівська, Оленівська, ДЕС-2
28	Червона площа — Шовкокомбінат (Дарниця)	Червона площа, вулиця Жданова, Поштова площа, Набережне шосе, міст ім. Патона, Автострада, вул. Діагональна, Шовкокомбінат
29	Поштова площа — Дарниця	Поштова площа, Набережне шосе, міст ім. Патона, Автострада, Автомагістраль Київ—Харків, Дарницький залізничний вокзал, Дарниця
30	Вокзал — Печерський міст	Вокзал, вулиці Комінтерна, Саксаганського, Шота Руставелі, Куйбишева, Мечникова, Кловський спуск, Кріпосний провулок, вулиці Кірова, Січневого повстання, Суворовська, Московська, Печерський міст
А і Б	Червона площа — Червона площа (кільцеві)	Червона площа, вулиці Костянтинівська, Верхній Вал, Нижній Вал, Глибочицька, Менжинського, площа Перемоги, вулиці Саксаганського, Шота Руставелі, Куйбишева, Мечникова, Кловський спуск, Жовтневої революції, Садова, Кірова, площа Сталіна, Володимирський спуск, вулиця Жданова, Червона площа

## ТРОЛЕЙБУСНІ МАРШРУТИ

№ маршруту	Назва маршруту	По яких вулицях і площах проходить тролейбус
1	Площа Сталіна — клуб ім. Фрунзе	Площа Сталіна, вулиці Хрещатик, Червоноармійська, площа Л. Толстого, вулиця Червоноармійська, Проспект 40-річчя Жовтня, клуб ім. Фрунзе
2	Площа Сталіна — вокзал	Площа Сталіна, вулиці Хрещатик, Леніна, Пироговська, бульвар Тараса Шевченка, вулиця Комінтерна, вокзал
3	Площа Сталіна — площа Л. Толстого	Площа Сталіна, вулиці Хрещатик, Червоноармійська, площа Л. Толстого
4	Площа Калініна — Кабельний завод	Площа Калініна, вулиці Паризької Комуни, В. Житомирська, Артема, Мельникова, Кабельний завод
5	Площа Л. Толстого — Залізничне пересічення	Площа Л. Толстого, вулиця Червоноармійська, бульвар Тараса Шевченка, площа Перемоги, Брест-Литовське шосе, Залізничне пересічення
7	Площа Сталіна — вулиця Польова	Площа Сталіна, вулиці Хрещатик, Леніна, Пироговська, бульвар Тараса Шевченка, площа Перемоги, Брест-Литовське шосе, вулиця Польова

№ маршруту	Назва маршруту	По яких вулицях і площах проходить тролейбус
8	Площа Сталіна — Рибкомбінат	Площа Сталіна, вулиці Хрещатик, Леніна, Пироговська, бульвар Тараса Шевченка, площа Перемоги, Повітрофлотське шосе, вулиця Земська, Рибкомбінат
9	Хрещатик — Аеропорт	Хрещатик, бульвар Тараса Шевченка, площа Перемоги, Повітрофлотське шосе, вулиця Земська, Аеропорт
10	Вокзал — міст ім. Патона	Вокзал, вулиця Комінтерна, бульвар Тараса Шевченка, вулиця Червоноармійська, площа Л. Толстого, вулиця Червоноармійська, Автострада, міст ім. Патона
11	Площа Сталіна — Сталінка	Площа Сталіна, вулиці Хрещатик, Червоноармійська, площа Л. Толстого, вулиці Червоноармійська, Проспект 40-річчя Жовтня, Сталінка
12	Площа Сталіна — Виставка передового досвіду в народному господарстві	Площа Сталіна, вулиці Хрещатик, Червоноармійська, площа Л. Толстого, вулиці Червоноармійська, Проспект 40-річчя Жовтня, Виставка передового досвіду в народному господарстві
14	Хрещатик — Рибкомбінат	Хрещатик, бульвар Тараса Шевченка, площа Перемоги, Повітрофлотське шосе, вулиця Земська, Рибкомбінат

### ТАКСІ

Центральна диспетчерська

Тел. 4-64-44

Стоянки:

Тел. 5-06-67

Бессарабка  
Театр опери і балету  
Площа Калініна  
Площа Перемоги  
Червона площа  
Вокзальна площа

Тел. 4-32-07  
» 6-40-66  
» 5-50-98

### ВУЛИЦІ, ПРОВУЛКИ, ПЛОЩІ

#### А

Авіації вулиця  
Автогенна вулиця  
Автозаводська вулиця  
Автострада  
Агрегатна вулиця  
Аеродромна вулиця  
Аїстова вулиця  
Айвазовського провулок  
Амурська вулиця  
Андріївська вулиця  
Андріївський спуск  
Аніщенко вулиця  
Анрі Барбюса вулиця  
Армавірська вулиця  
Артема вулиця

Г—9, Д—8  
Б— 9  
І—15  
Е—Є—Ж—3—3  
И—14  
Б— 8\*  
И— 5  
З—11  
В—Г—4  
И— 8  
И— 8  
И—5  
Є—4—5  
Є—13  
Ж—9, З—8

#### Б

Байкова вулиця  
Бакинська вулиця  
Балашова вулиця  
Балтійська вулиця  
Басейна вулиця  
Бастіонна вулиця

Д—Е—5  
Ж—3—13  
Д— 4\*  
И—13  
З— 6  
Ж—2—3

Батийово-Олександрівська вулиця	Д-Е-6
Бессарабська площа	З-6*
Білгородська вулиця	Г-Д-7
Білицька вулиця	Ж-3-И-14
Біличанська вулиця	Б-16, В-15
Білоруська вулиця	Ж-10
Більшовицька вулиця	В-10, Г-9
Богдана Хмельницького площа	З-7*
Богданівська вулиця	Е-8
Богомольця вулиця	З-5-6
Богуславський спуск	З-И-10
Боженка вулиця	Е-4, Є-5
Боєнська вулиця	Е-4, Є-3, Є-Ж-- -3
Бойова вулиця	Д-2
Болсуновська вулиця	Ж-2-3, З-3
Бондарська вулиця	И-13-14
Борисоглібська вулиця	И-1-8
Боричів спуск	И-7
Боричів Тік вулиця	И-7-8
Боровиковського вулиця	И-14
Борщагівська вулиця	Г-11, Д-10, Е-9
Братська вулиця	И-7-8
Брест-Литовське шосе	А-16, Б-15, В-14, Г-Д-13 Д-12, Е-10-11, Є-9
Брюсова провулок	И-15
Буйка вулиця	Г-3-4
Бульварна вулиця	Б-10-11-12
Бурмистренка вулиця	Г-3-4
Буслівська вулиця	Є-1, Ж-2

**В**

Вавилова вулиця	Є-13
Валківська вулиця	З-И-13-14
Васильківська вулиця	Б-В-4, Г-3
Ватутіна вулиця	Є-9
Велика Житомирська вулиця	З-7-8
Велика Залізнична вулиця	Г-10

Велика Китаївська вулиця  
Велика Мостицька вулиця  
Вербова вулиця  
Верхній Вал вулиця  
Верховинна вулиця  
Ветрова вулиця  
Виборзька вулиця  
Висковольтна вулиця  
Виставочна вулиця  
Вишгородська вулиця  
  
Візницький провулок  
Вокзальна вулиця  
Вокзальна площа  
Волинська вулиця  
Володарського вулиця  
Володимиро-Либедська вулиця  
Володимирська вулиця  
  
Володимирська площа  
Володимирський проїзд  
Володимирський спуск  
Володі Дубиніна провулок  
Волоська вулиця  
Волочаєвська вулиця  
Воровського вулиця  
Врубелівський спуск

Д-2, Е-2-3  
И-14, З-15  
И-І-14  
И-І-8  
А-Б-15, Б-14  
Ж-7  
Д-10-11-12  
Г-10  
Б-3  
И-14-15,  
І-15-16  
Г-3  
Є-7\*  
Є-8\*  
Б-В-8, В-Г-9  
Ж-8-9  
Е-Є-5  
Є-Ж-6,  
Ж-3-И-7  
Є-5\*  
З-7\*  
И-7  
В-4\*  
І-8-9  
Д-11  
Ж-3-8  
З-11-12

Г

Гайдара вулиця  
Гайова вулиця  
Галі Тимофеевої вулиця  
Галицька вулиця  
Гарматна вулиця  
Герсів революції вулиця  
Героїв Трипілля вулиця  
Герцена вулиця  
Глибочицька вулиця  
Глінки вулиця  
Гоголівська вулиця  
Голосіївська вулиця

Є-7  
Д-6  
Є-9  
И-16  
Д-11-12  
И-7  
И-І-8  
Ж-11  
Ж-3-9  
Б-9\*  
Ж-8  
Г-Д-3



Голосіївський шлях	В—Г—2, Г—3
Гончарна вулиця	З— 8 *
Гончарова вулиця	Г—14
Горенська вулиця	В—14
Горького вулиця	Е—4, Є—5, Ж—6
Госпітальна вулиця	Ж—5—6
Госпітальний провулок	Ж— 5
Гостомельське шосе	Г—14—15—16
Григорія Сковороди вулиця	Е— 2 *

Д

Данила Нечая вулиця	Д— 3
Данилівська вулиця	Е— 7
Дарвіна вулиця	З— 6
Дачна вулиця	Г—6, Д—7
Делегатський провулок	З—10—11
Деміївська вулиця	Г—Д—4
Деміївський провулок	Д— 3
Дем'яна Бедного вулиця	Ж—13—14
Десятинний провулок	И— 8 *
Держинського площа	Е— 3 *
Димитрова вулиця	Є—5—6
Дігтярна вулиця	З— 8
Дмитрівська вулиця	И—11—12 *
Дніпровський спуск	И— 4
Дністровська вулиця	Г—Д—11 *
Добрий Шлях вулиця	Д—2—3
Довнар-Запольського вулиця	Є—Ж—9—10
Донбасівська вулиця	И—13
Донецька вулиця	Г—8—9

Е

Електротехнічний провулок	В—3—4
Енгельса вулиця	З— 6

Є

Єрмака вулиця	Е— 7
6—188	

Ж

Жаданівського вулиця  
Жданова вулиця  
Житнеторзька площа  
Жовтневої революції вулиця  
Жуковського провулок  
Жулянська вулиця

Є—Ж—6, Є—7—8  
И—7—8  
И—8\*  
З—И—6  
В—4  
В—8

З

Заводська вулиця  
Загородна вулиця  
Задорожний провулок  
Залізничне шосе  
Залізничний бульвар  
Замковецька вулиця  
Заньковецької вулиця  
Западинська вулиця  
Западинський провулок  
Захарівська вулиця  
Західна вулиця  
Звіринецька вулиця  
Здвижська вулиця  
Зелінського вулиця  
Земська вулиця  
Златопільська вулиця  
Золотоворотська вулиця  
Зої Космодем'янської вулиця  
Зоологічна вулиця

И—10  
Е—Є—4  
Г—3\*  
Є—Ж—1, Є—2,  
Е—3  
Г—9, Д—10  
З—И—14, З—15  
З—6\*  
И—15  
И—15  
З—12—13  
Г—Д—11  
Є—І—2, Ж—2  
Д—9  
И—8  
А—Б—В—Г—8  
Г—Д—7  
З—7\*  
Г—Д—7  
Є—10—11

І

Ігорівська вулиця  
Ізмаїльська вулиця  
Ізюмська вулиця  
Ільїнська вулиця  
Індустріальна вулиця  
Ірининська вулиця

И—7  
Г—Д—11—12  
Е—4  
И—І—8  
Д—Е—11  
З—7\*

К

Кагатна вулиця	Ж—11
Калинова вулиця	Е—13
Калініна вулиця	З— 7
Калініна площа	З— 7
Каменярів вулиця	В—Г—5
Камська вулиця	Е— 4
Карла Лібкнехта вулиця	З—И—6
Карла Маркса вулиця	З— 6
Керамічний провулок	Д— 3 *
Кіквідзе вулиця	Є—2, Ж—2—3
Кіровоградська вулиця	Д—Е—4
Кірова вулиця	И—5—6
Клінічна вулиця	Д—Е—6
Кловський спуск	З—И—5
Кловська вулиця	З—4—5
Кмитів Яр вулиця	Ж—3—10 *
Кожум'яцька вулиця	З— 8
Козацька вулиця	В—Г—Д—4
Козелецька вулиця	В—Г—13
Козицького провулок	Д— 4 *
Коломиївський провулок	В— 4
Комісіатська вулиця	Д— 3 *
Комінтерна вулиця	Є—8, Ж—7
Конечна вулиця	В— 8
Коноплянська вулиця	І—14
Копилівська вулиця	И—12—13
Коростишівська вулиця	И—15
Костянтинівська вулиця	И—8—9—10
Коцюбинського вулиця	Ж—7—8
Кравченка вулиця	Ж— 9
Краматорська вулиця	В— 4
Краснодонська вулиця	Е—Є—7
Криворізька вулиця	Г—3—4
Крутогірна вулиця	Г—5—6
Кругло-Університетська вулиця	З— 6
Крутий спуск	З— 6 *
Кудрявська вулиця	З— 8
Кудрявський спуск	З—8—9
Кудряшова вулиця	Е—Є—7
Кузьминська вулиця	Е—13

Куйбишева вулиця  
Культури вулиця  
Курська вулиця  
Кутузовська вулиця

Ж— 6  
Г—8—9  
Д—8—9  
Ж—3—4 \*

Л

Лабораторний провулок  
Лагерна вулиця  
Ладо Кецховелі вулиця  
Лебедева-Кумача вулиця  
Леваневського вулиця  
Лейтенантський провулок  
Ленінградська вулиця  
Лермонтовська вулиця  
Леніна бульвар  
Леніна вулиця  
Леонтовича вулиця  
Лескова вулиця  
Липнева вулиця  
Лисенка вулиця  
Листопадна вулиця  
Лінійна вулиця  
Лінія 2-а вулиця  
Лінія 6-а вулиця  
Лінія 7-а вулиця  
Лінія 8-а вулиця  
Лісна вулиця  
Літейна вулиця  
Лугова-Станційна вулиця  
Лук'янівська вулиця  
Лук'янівська площа  
Луцька вулиця  
Льва Толстого вулиця  
Льва Толстого площа  
Львівська вулиця  
Львівська площа

Є—Ж—5  
Е—Є—Ж—12  
И— 8  
Г—10  
Г—Д—10  
Ж— 3  
Г—10  
Ж—3—10  
Г—8—9, Д—9  
Ж—3—7, Ж—8  
Ж— 7 \*  
Ж—3—4  
З—14  
Ж—3—7 \*  
Д— 2  
Е—5—6  
Е— 7  
Є— 7  
Е— 6  
Е— 6  
Г— 2  
И—12  
И—12  
З—И—9  
Ж—10 \*  
Д— 3 \*  
Ж—6—7, Є—8  
Ж— 6 \*  
А—16, Б—15, В—14  
З— 8 \*

М

Магістральна вулиця  
Максима Кривоноса вулиця  
Мало-Вишгородська вулиця

Е—13  
Г—Д—7  
И—12—13

Мало-Житомирська вулиця	З— 7
Мало-Китайська вулиця	Д—2, Е—3
Мало-Мостицька вулиця	З—15
Мало-Підвальна вулиця	З— 7
Марка Вовчка вулиця	И—І—13
Маяковського вулиця	З— 6 *
Межигірська вулиця	И—8—9—10
Мельникова вулиця	Ж—10—11
Менжинського вулиця	Ж—8—9
Металістів вулиця	Е—10, Д—11
Механізаторів вулиця	Д—Е—7
Мечникова вулиця	З— 5
Миколи Островського вулиця	Е—7—8
Микольсько-Ботанічна вулиця	Ж— 7
Митрофанівська вулиця	Е—Є—4
Михайлівський провулок	З— 7
Мічуріна вулиця	З—2—3
Молодогвардійська вулиця	В—Г—8
Молокова вулиця	Г—Д—7
Монастирська вулиця	Ж—3—9
Московська вулиця	З—4—5, И—5
Мостова вулиця	В— 5
Мукачівська вулиця	И—І—14
Мусоргського вулиця	Д—3—4

Н

Набережне шосе	И—2—3—4—5— 6—7
Набережно-Лугова вулиця	І— 9
Набережно-Микольська вулиця	И—І—8
Набережно-Печерська дорога	З—1—2
Набережно-Хрещатицька вулиця	И—7, І—8—9
Нагірна вулиця	З—10—11
Нагірний провулок	З—11
Народна вулиця	Г—Д—6
Нахімова вулиця	И—11
Невська вулиця	Г—14
Некрасовська вулиця	Ж— 8 *
Немировича-Данченка вулиця	Ж—3—4
Нечуя-Левицького вулиця	Д— 5

Нижній Вал вулиця	И—І—8
Нижньо-Ключова вулиця	Д—10 *
Нижньо-Юрківська вулиця	З—И—9
Ніжинська вулиця	Г—10
Нікопольська вулиця	Г—3—4
Ново-Вокзальна вулиця	Е— 6
Ново-Володимирська вулиця	Г—Д—3
Ново-Глибочицька вулиця	Ж—9—10
Ново-Госпітальна вулиця	Є—Ж—4
Ново-Забарська вулиця	И—14—15
Ново-Ніжинська вулиця	А—Б—9, В—Г—10
Ново-Київська вулиця	Є— 8
Ново-Кирилівська вулиця	И—11
Ново-Митрофанівська вулиця	Є—Ж—4
Ново-Наводницька вулиця	З— 3
Ново-Окружна вулиця	Е—Є—11
Ново-Павлівська вулиця	Ж— 8
Ново-Польова вулиця	Г—Д—10
Новоселицька вулиця	Є—1—2
Ново-Тверська вулиця	Є— 4

О

Оболонська вулиця	И—І—9
Обсерваторна вулиця	Ж—3—8
Овруцька вулиця	Ж—3—11
Огородна вулиця	Е— 6
Озерна вулиця	Г—Д—7
Олегівська вулиця	И— 9
Олександрівська вулиця	Г—14
Олексіївська вулиця	Г—Д—7
Оленівська вулиця	И— 9
Ольшанська вулиця	Є—Ж—2
Орджонікідзе вулиця	З— 6
Орловська вулиця	Є—13
Освіти вулиця	Г—7—8
Отрадна вулиця	З—10—11
Отто Шмідта вулиця	З—10

П

Павлівська вулиця	Ж—8—9
Панаса Мирного вулиця	З—4—5

Панфілівців вулиця	З—З—4
Паризької Комуни вулиця	З—И—7
Пархоменка вулиця	Ж—10
Патона вулиця	И—15
Перемоги площа	Ж— 8
Петровська вулиця	З— 8
Петропавлівська вулиця	З—И—12, З—13
Петропавлівська площа	И—13 *
Печенізька вулиця	З—10
Печерська площа	Ж— 4 *
Печерський спуск	З— 5
Південна вулиця	А—Б—14—15
Підводників вулиця	Г— 4 *
Пироговська вулиця	Ж— 7 *
Повітрофлотське шосе	Г—Д—Е—Є—8, Є—Ж—9
Подільський провулок	З—13, И—14
Подільський спуск	З—11
Поліни Осипенко вулиця	З—7—8 *
Політехнічна вулиця	Е—10
Полупанова вулиця	З—7—8
Польова вулиця	Е—10
Половецька вулиця	З—10
Полтавська вулиця	Ж— 9 *
Поперечна вулиця	І—І—16
Попельнянська вулиця	В—9—10
Попова провулок	И—14
Почайнинська вулиця	І—8—9
Поштова площа	И— 7 *
Предславинська вулиця	Є—4—5
Преображенська вулиця	Д—7—8
Просіка 1-а вулиця	Б—14—15
Просіка 2-а вулиця	Б—15
Просіка 3-я вулиця	Б—15
Просіка 4-а вулиця	А—15—16
Проспект 40-річчя Жовтня	А—Б—В—Г— Д—Е—3
Профінтерна вулиця	Д—4—5
Пугачова вулиця	Ж—3—11
Пушкінська вулиця	Ж—3—6, З—7
P	
Радянська вулиця	Г—2—3
Радянський провулок	Г— 3

Радішева вулиця	В—Г—12
Радомишльська вулиця	І—14—15
Ратманського вулиця	И—І—9
Рейтарська вулиця	З— 7 *
Репіна вулиця	Ж—7—6 *
Рибальська вулиця	З—4—5
Ризька вулиця	Є—13
Рильський провулок	З— 7 *
Різницька вулиця	З— 4
Ровенська вулиця	Г— 4
Рогнединська вулиця	Ж— 6 *
Рози Люксембург вулиця	З—И—5 *
Руданського вулиця	Е—13

С

Садкова вулиця	Д—10
Садковий провулок	Д—10
Садова вулиця	И— 6 *
Саксаганського вулиця	Ж—6, Є—7, Ж— 8
Саперно-Слобідська вулиця	Е—2—3
Свердлова вулиця	З— 7
Сирецька вулиця	З—И—13, З—14
Сільськогосподарська вулиця	Б—В—3
Січнева вулиця	З—10—11
Січневого повстання вулиця	И—4—5
Слов'янська вулиця	Г—10
Смирнова-Ласточкина вулиця	З— 8
Смоленська вулиця	Е—10—11
Сморозинський спуск	З—И—11
Совська вулиця	Д—4—5
Солом'янська вулиця	Д—7—8
Соляна вулиця	З—9—10
Софіївська вулиця	Г— 6
Соціалістична вулиця	Г— 8
Сталіна площа	И— 7 *
Сталіногорський провулок	І—15
Станіславського вулиця	З— 6 *
Старо-Вокзальна вулиця	Є— 8
Старо-Житомирське шосе	Є—11, Е—12
Старо-Забарська вулиця	И—І—14, І—15



Старо-Наводницька вулиця	З—3—4
Степана Разіна вулиця	Е—6
Степана Халтуріна вулиця	Є—Ж—7
Стратегічне шосе	Є—2, Е—1
Стрілецька вулиця	З—7*
Студентська вулиця	Ж—9
Суворовська вулиця	З—И—4
Суздальська вулиця	Б—9
Сумська вулиця	В—4
Сурикова вулиця	Ж—4

Т

Табірна вулиця	Є—Ж—10
Тагильська вулиця	З—13
Талалаєвська вулиця	Д—9
Тараса Шевченка бульвар	Ж—6—7—8, Є—8
Тарасівська вулиця	Є—6, Ж—7
Татарська вулиця	З—9—10
Тверська вулиця	Е—Є—4
Театральна площа	З—7*
Тельмана вулиця	Е—Є—4
Тетіївська вулиця	Д—9
Тихонівська вулиця	Е—4*
Тімірязєвська вулиця	Є—Ж—1, Ж—2
Толбухіна вулиця	Д—Е—14
Троїцько-Кирилівська вулиця	И—12
Тропініна вулиця	З—11
Тульчинська вулиця	И—12
Тульчинський провулок	И—11—12
Тургенівська вулиця	Ж—8—9
Туровська вулиця	І—9

У

Ужгородська вулиця	Г—3—4
Українська вулиця	Е—13
Ульянових вулиця	Є—5
Уманська вулиця	Г—Д—9
Урицького вулиця	Д—8, Е—Є—7
Урицького площа	Д—8
Урядова площа	И—7*

Ф

Федорова вулиця	Є—5—6
Фізкультури вулиця	Є—6, Ж—5
Франка вулиця	Ж—3—7 *
Франка площа	З—6 *
Фролівська вулиця	И—8
Фрометовська вулиця	Д—4
Фруктова вулиця	З—13
Фрунзе вулиця	И—9—10—11— 12—13

Х

Херсонська вулиця	Г—Д—7
Хорева вулиця	И—1—8
Хрещатик вулиця	З—6, И—7

Ц

Центральна вулиця	Г—8—9
Цимбалів Яр вулиця	Д—3
Цитадельна вулиця	З—4

Ч

Чайковського вулиця	Д—3
Чапаєва вулиця	Ж—7
Чекістів вулиця	З—5—6
Челюскінців вулиця	З—И—7 *
Червона площа	И—8 *
Червоноармійська вулиця	Е—Є—4, Є—5, Ж—6
Червонопартизанська вулиця	Г—Д—7
Червонозоряна вулиця	Г—7—8
Черкаська вулиця	Е—13
Чернишевського вулиця	В—9—10
Чернівеська вулиця	Г—10
Чеховський провулок	Ж—8 *
Чкалова вулиця	Ж—3—8
Чугуївська вулиця	Д—12

Ш

Шахтарська вулиця	І—14
Шевська вулиця	Д— 3 *
Шевченка провулок	З— 7 *
Шишкінський провулок	З—11
Шкільна вулиця	Д— 3 *
Шляхопровідна вулиця	В—9—10
Шота Руставелі вулиця	Ж— 6 *
Шолуденка вулиця	Є—Ж—9, Ж—10
Шполянська вулиця	З—12—13

Щ

Щекавицька вулиця	И—1—9
Щорса вулиця	Ж—3—4
Щусева вулиця	Є—13

Ю

Юрківська вулиця	И—1—9
------------------	-------

Я

Ямська вулиця	Е—Є—5
Ямпільська вулиця	Д— 5
Ярославська вулиця	И—І—9
Ясинуватська вулиця	Е—Д—4

## P R E F A C E

The map of Kiev shows the main streets, squares, and other places of interest.

To facilitate reference, the map is supplied with a list of buildings, museums, theatres, monuments, and other places with their addresses, telephone numbers, and the best ways of getting to them by trolley-buses, trams etc. The routes of the tram and trolley-bus lines are pointed out and an alphabetical index of streets, lanes and squares is given.

To find a street, lane, square, or any object of interest, the map is covered with a square grid of intersecting lines which are designated with letters and figures corresponding to those in the index. The streets and objects having an index with an asterisk, are not shown in the map.

Here is an example of how one should proceed in finding a street, building or any other place on the map.

To find the Lenin Museum the "Museums, Reservations, Exhibitions" Section has to be referred to, in which the address and the necessary index 3, — 7 are given. On the left or right side of the map the letter 3 and the figure 7 above or below will be found. At the point of intersection of the corresponding lines of squares the necessary square is obtained, through which the street passes where the Lenin Museum is situated.

## INTRODUCTION

Kiev, the capital of the Ukrainian Soviet Socialist Republic, is now one of the greatest industrial, scientific and cultural centres of the Soviet Union, an important railway junction.

Kiev belongs to the most outstanding cities of the Soviet Union. The time of its foundation goes back into ancient history. By the end of the X century Kiev had already been the capital of Kiev Rus — the cradle of three fraternal peoples — the Russian, the Ukrainian and the Byelorussian, and had been considered one of the largest cities of Western Europe. Kiev had played a great role in the fight against the Tartar-Mongol domination (1240—1320), and in the struggle of the Ukrainian people for its reunion with Russia. It had also considerably contributed to the strengthening of friendship between the two great Slavic peoples and to the unity of their cultures.

The reunion of the Ukraine with Russia in 1654 was of vast significance for the subsequent economic and cultural development of Kiev. In the XVII century the area occupied by the city was considerably extended; the ancient fortifications were restored and many new dwelling houses built. In the XVIII century the population of Kiev went up to 30,000 people.

The development of industry in Kiev was especially intensified in the XIX century, when, the city became one of the largest economic, administrative and military centres of the Ukraine and Russia.

Kiev is a city of glorious revolutionary traditions where after Petrograd and Moscow the banner of the Great October Revolution was raised high.

Kiev has uncommonly flourished in Soviet times. Now socialist Kiev is third in size among the cities of the Soviet Union.

Kiev has become a centre of machine and precision instrument building, of light as well as food industry. During the Soviet times new branches of industry have been started in the city, which provide our country with automatic machine-tools and lathes, excavators, motor cycles, river steam-boats, agricultural machinery, etc.

In 1940 the industrial plants of Kiev supplied our country with production 20 times as great as that of 1913.

The German-fascist invaders caused especially great damage: the central part of the city was reduced to ruins, as much as 42 per cent the dwelling floor area was completely destroyed. But the city was entirely rehabilitated and is more beautiful now and more powerful than ever before.

Considerable work has been carried on in the reconstruction of the city; the construction of public utilities, residential and civic buildings, gas and heat supply. An underground railway is being constructed, the suburban railways are electrified, new parks and gardens created.

In the postwar years more than 2 million square metres of dwelling area have been built. At present the housing resources of the city exceed those before the war by 12 per cent.

Kiev became a great centre of progressive Soviet science, culture and art in the Ukraine. Instead of the 7 higher educational institutions and 60 secondary schools that existed in the city before the October Revolution, there are now in Kiev 18 higher educational institutions, 170 secondary schools and 33 technical schools. Extensive research work is conducted by the Academy of Sciences of the Ukrainian SSR, the Academy of Building and Architecture of the Ukrainian SSR, and in 111 various research institutes.

Kiev has 7 state theatres, 10 museums, 15 large cinema houses, a planetarium, a television centre, 53 clubs, and 7 palaces of Culture, also more than a hundred of libraries possessing over 16,000,000 copies of books.

Publishing work has greatly expanded in Kiev. There are 11 republican publishing houses; 19 republican newspapers and 45 magazines are issued in the city.

There are also hundreds of medical institutions in the Ukrainian capital. The population of the city gets medical help from 18,000 medical workers who are employed in only 165 clinics and dispensaries.

In Soviet times the area of the territory covered by Kiev expanded 2,5 times, the former suburbs — Demievka, Solomenka, Kureniovka, Darnitsa — having become integral parts of the city.

During the next 8 or 10 years more than 3 million square metres of housing area, new schools, theatres, public nurseries, and kindergartens, etc., will be built in the city. Kiev will be encircled by a green belt of parks and gardens. Day by day the ancient city of Kiev grows more and more beautiful, the pride and glory of the Ukrainian people and the whole Soviet land.

In recognition of the very great part the city had played in the history of the Russian, Ukrainian and Byelorussian peoples, the Presidium of the Supreme Soviet of the USSR, in its decree of May 22, 1954 in connection with the tercentenary of the reunion of the Ukraine with Russia, awarded Kiev the Order of Lenin, the highest reward in the Soviet Union.

**ADMINISTRATIVE, SOVIET AND PUBLIC  
INSTITUTIONS**

**Council of National Economy of the Kiev Economic Administrative District.** No. 3/5 Kalinin Square. Tel. 9-00-09. Trams: 2, 3, 4, 5, 8, 15, 16, 20, A, B; trolley-buses: 1, 3, 4, 7, 8, 11, 12. **3— 7**

**The Building of the Ministry of Foreign Affairs.** 1911. Designed by architect P. Alioshin. No. 1 Chekistiv Street. Tel. 3-30-81. Trams: 3, 5, 16, 17, 20, 30, A, B. **3— 6**

**Society for the Expansion of Political and Scientific Knowledge of the Ukrainian SSR.** Kiev Branch. No. 14 Sverdlov Street. Tel. 9-44-71. Trams: 2, 4, 8, 15; trolley-buses: 1, 2, 3, 7, 8, 11, 12. **3— 7**

**The A. Dovzhenko Film Studio.** No. 110. Brest-Litovske Road. Tel. 5-11-25. Trams: 6, 14, 23, 26; trolley-buses: 5, 7. **E—11**

**The Republican Council of the Trade Unions of the Ukrainian SSR.** No. 8 Lenin Street. Tel. 4-05-31. Trams: 8, 15; trolley-buses: 1, 2, 3, 5, 7, 8, 9, 10, 11, 12, 14. **3— 7**

**Kiev Regional Trade Union Council.** No. 24. Volodymyrska Street. Tel. 4-31-46. Trams: 2, 4, 8, 15; trolley-bus: 4. **3— 7**

**Union of Soviet Architects of the Ukraine.** No. 24. Volodymyrska Street. Tel. 5-91-95. Trams: 2, 4, 8, 15; trolley-bus 4. **3— 7**

**Union of Soviet Composers of the Ukraine.** No. 10 Chekistiv Street. Tel. 3-61-13. Trams: 3, 5, 16, 20, 30, A, B. **3— 5**



**Union of Soviet Writers of the Ukraine.** No. 2  
Ordzhonikidze Street. Tel. 3-63-86. Trams: 3, 5, 16,  
20, A, B. 3— 6

**Union of Soviet Artists of the Ukraine.** No. 54.  
Khreshchatik Street. Tel. 4-31-31. Trolley-buses: 1,  
2, 3, 5, 7, 8, 9, 10, 11, 12, 14. 3— 6

**Television Centre.** No. 22 Khreshchatik Street.  
Tel. 9-98-31. Trolley-buses: 1, 2, 3, 7, 8, 11, 12. 3— 7

**Ukrainian Society for Cultural Relations with  
Abroad.** No. 17 K. Libknekht Street. Tel. 3-01-67.  
Trams: 3, 5, 16, 20, 30, A, B. 3— 6

**Ukrainian Society for the Propagation of Political  
and Scientific Knowledge.** No. 1 K. Libknekht Street.  
Tel. 3-40-47. Trams: 3, 5, 16, 17, 20, 30, A, B. 3— 6

**Town Militia Administration.** No. 15 Volodymyr-  
ska Street. Tel. 5-41-56. Trams: 2, 4, 8, 15; trolley-  
bus 4. 3— 7

**"Intourist".** No. 26 Lenin Street. Tel. 4-75-72.  
Trams: 8, 15; trolley-buses: 2, 7, 8, 9, 14. 3— 7

#### ACADEMIES AND HIGHER EDUCATIONAL INSTITUTIONS

**The Building of the Academy of Sciences of the  
Ukrainian SSR.** 1927. Designed by architect P. Alio-  
shin. No. 55 Volodymyrska Street. Tel. 4-95-96.  
Trams: 8, 15; trolley-buses: 2, 7, 8, 9, 14. Ж— 7

**The Building of the Presidium of the Academy of  
Sciences of the Ukrainian SSR.** Designed by architect  
A. Beretti in the Fifties of the XIX Century. No. 54  
Volodymyrska Street. Tel. 5-70-47. Trams: 8, 15;  
trolley-buses: 2, 5, 7, 8, 9, 10, 14. Ж— 7

**The Presidium of the Academy of Building and  
Architecture of the Ukrainian SSR.** No. 24 Volody-  
myrska Street. Tel. 4-15-61. The institutes are in  
No. 9. Velyka Zhitomirska Street. Tel. 4-15-61.  
Trams: 2, 4, 8, 15; trolley-bus 4. 3— 7

**The Presidium of the Academy of Agricultural Sciences of the Ukrainian SSR.** No. 30 Khreshchatik Street. Tel. 4-30-27. Trolley-buses: 1, 2, 3, 7, 8, 9, 11, 12, 14. 3— 7

**The Automobile-Road Building Institute.** No. 1 Suvorov Street. Tel. 3-42-03. Trams: 16, 17, 20, 30. И— 4

**The Institute of Water Transport Engineers.** No. 37 Reitarska Street. Tel. 5-71-99. Trams: 2, 4; trolley-bus 4. 3— 8

**The K. E. Voroshilov Civil Air-Fleet Institute.** No. 103-6 Novo-Polyova Street. Tel. 5-51-15. Trams: 6, 14, 23, 26; trolley-buses: 5, 7. Д—10

**The Building Institute.** No. 86 Shevchenko Boulevard. Tel. 5-60-65. Trams: 6, 14, 23, 26; trolley-buses: 5, 7, 8, 9, 14. €— 8

**P. I. Tchaikovsky Order of Lenin State Conservatoire.** No. 7 Karl Marx Street. Tel. 9-07-22. Trolley-buses: 1, 2, 3, 4, 7, 8, 11, 12. 3— 6

**Academician A. A. Bogomolets Order of the Red Banner of Labour Medical Institute.** No. 13 Shevchenko Boulevard. Tel. 5-16-82. Trolley-buses: 5, 9, 10, 14. Ж— 6

Main Building No. 82 Brest-Litovske Road. Trams: 6, 14, 23, 26; trolley-buses: 5, 7. E—10

**Kiev Order of Lenin Polytechnical Institute.** No. 39 Brest-Litovske Road. Tel. 4-30-37, 5-21-91. Trams: 6, 14, 23, 26; trolley-buses: 5, 7. E—10

**A. M. Gorky Pedagogical Institute.** No. 22 Shevchenko Boulevard. Tel. 5-21-21. Trolley-buses: 2, 5, 7, 8, 9, 10, 14. Ж— 7

**Kiev Technological Institute of Food Industry.** No. 68 Volodymyrska Street. Tel. 4-45-31. Trams: 8, 9, 10, 15, 23, 30, A, B. Ж— 6

**Kiev Technological Institute of Light Industry.** No. 16 Klovska Street. Tel. 3-10-33. Trams: 16, 30. 3— 4

**Karpenko-Kary State Theatre Institute.** No. 58 Khreshchatik Street. Tel. 4-41-01. Trolley-buses: 1, 2, 3, 5, 7, 8, 9, 10, 11, 12, 14. 3— 6

- Ukrainian Order of the Red Banner of Labour Agricultural Academy.** Golosiyivo. Tram 10; trolley-buses: 11, 12. Б— 2
- T. G. Shevchenko State University of Kiev.** No. 58 Volodymyrska Street. Tel. 4-02-54, 5-21-81. Trams: 8, 15; trolley-buses: 5, 9, 10, 14. Ж— 7
- The Institute of Physical Culture.** No. 1 Fizkultura Street. Tel. 5-31-76. Trams: 9, 10, 15, 24; trolley-buses: 1, 10, 11, 12. Ж— 6
- The Institute of Finance and Economics.** No. 2 Andriyivska Street. Tel. 6-36-51. Trams: 3, 5, 16, 20, A, Б. И— 8
- The Arts Institute.** No. 20 Smirnov-Lastochkin Street. Tel. 6-11-33. Trolley-bus 4. З— 8

#### LIBRARIES

- State Public Library of the Academy of Sciences of the Ukrainian SSR.** 1914 — 1930. Designed by architects V. Osmak and P. Alioshin. No. 58-a. Volodymyrska Street. Tel. 4-75-09. Trams: 8, 15; trolley-buses: 5, 9, 10. Ж— 7
- C.P.S.U. State Republican Library of the Ukrainian SSR.** No. 14-a Kirov Street. Tel. 3-63-97. Trams: 3, 5, 16, 20, A, Б; trolley-buses: 1, 2, 3, 7, 8, 11, 12. И— 6
- Library of Scientific and Technical Literature.** No. 32 Chervonoarmiyska Street. Tel. 4-72-68. Trams: 17, 23, 24, 30, A, Б; trolley-buses: 1, 3, 5, 10, 11, 12. Ж— 6
- The Regional Library for Children.** No. 46 Volodymyrska Street. Tel. 5-95-82. Trams: 8, 15; trolley-buses: 2, 7, 8. З— 7

#### MONUMENTS

- Monument to V. I. Lenin.** 1946. Sculptor S. Merkurov, architects A. Vlasov and V. Yelizarov. Shevchenko Boulevard. Trolley-buses: 1, 3, 5, 9, 10, 11, 12, 14. З— 6

**The T. G. Shevchenko Monument.** 1939. Sculptor M. Manizer, architect E. Levinson. The Shevchenko Park. Trams: 8, 15; trolley-buses: 5, 9, 10, 14. Ж— 6

**The Bogdan Khmelnytsky Monument.** 1888. Sculptor M. Mikeshin, architect V. Nikolayev. Trams: 2, 4, 8, 15; trolley-bus 4. 3— 7

**Monument to the Fighters for Soviet State Power Who Perished in November 1917.** 1948. Architect Z. Chechik. Radyansky Park. Trams: 3, 5, 16, 17, 20, 30, A, Б. И— 6

**Monument to N. A. Shchors.** 1954. Sculptors M. Lysenko, V. Booday, M. Sukhodolov; architects A. Vlasov, A. Zavarov. Shevchenko Boulevard. Trolley-buses: 2, 5, 7, 8, 9, 10, 14. Ж— 7

**Monument in Honour of the Arsenal Workers' Uprising in October 1917.** 1922. Sichnevoho Povstannya Street. Trams: 16, 17, 20, 30. И— 5

**Monument to General N. F. Vatutin.** 1947. Sculptor E. Vuchetich, architect Y. Bielopolsky. Radyansky Park. Trams: 3, 5, 16, 20, 30, A, Б. И— 5

**Monument to Prince Volodymyr.** 1853. Sculptors V. Demut-Malinovsky, P. Klodt, architect K. Ton. Volodymyrska Hill. Trams: 2, 3, 4, 5, 8, 15, 16, 20, A, Б; trolley-buses: 1, 2, 3, 7, 8, 11, 12. И— 7

**Magdeburgh Right Column,** 1802—1808. Architect A. Melensky. Naberezhne Road. Trams: 28, 29. И— 7

**Monument to Ivan Franko.** 1956. Sculptors A. Bielostotsky, O. Suprun; architect N. Ivanchenko. Franko Square. Trolley-buses: 1, 2, 3, 7, 8, 11, 12. 3— 6

#### HISTORICAL-ARCHITECTURAL MONUMENTS

**The Andriyivska Church.** 1747—1753. Architect V. Rasstrelli. No. 23 Andriyivsky Spook. Trams: 2, 4, 8, 15; trolley-bus 4. И— 8

**The Zaborovsky Brama (Gateway).** 1746. Architect I. Shedel. No. 2 Georgiyivsky Provulok. Trams: 2, 4, 8, 15. 3— 8

**The Marinsky Palace.** 1750. Architect V. Rastrelli. Reconstructed in 1870 by architect K. Mayevsky. No. 8 Kirov Street. Trams: 3, 5, 20, 30, A, B. И— 6

**The Volodymyrsky Cathedral.** 1862—1896. Architects A. Beretti, V. Nikolayev with participation of prof. P. Bernardt. No. 20 Shevchenko Boulevard. Trams: 8, 15; trolley-buses: 2, 5, 7, 8, 9, 10, 14. Ж— 7

**The Vydubetsky Monastery.** The churches and monastery buildings belong to XI—XVIII centuries. Naberezhno-Pecherska Road. Trams: 28, 29; trolley-bus 10. 3— 2

**The Golden Gate.** XI century. Built in the reign of Prince Yaroslav the Wise. Volodymyrska Street, Zolotovorotsky Garden. Trams: 2, 4, 8, 15. 3— 7

**The Kirillov Church.** XII century, second half. Architect unknown. No. 103 Frunze Street. Trams: 12, 19, 25. 3—12

**The Former Contract House.** 1817. Designed by architect V. Guesti. Built by architect A. Melensky. Chervona Square. Trams: 3, 5, 16, 20, A, B. И— 8

**Belfry of the Kiev-Pechersk Lavra.** 1731—1754. Architect unknown. Built by I. Shedel. No. 9 Sichnevoho Povstannya Street. Trams: 17, 20. И— 4

**The Spas-na-Berestovye Church.** Built in the thirties of the XVII century. No. 9 Sichnevoho Povstannya Street. Trams: 17, 20. И— 4

The burial vault of Yuri Dolgoruky, the founder of Moscow, lies in the Spas Church.

#### MUSEUMS, ARCHITECTURAL MONUMENTS, EXHIBITIONS

**The Kiev Branch of the Central V. I. Lenin Museum.** 1911—1913. Architect P. Alioshin. No. 57 Volodymyrska Street. Tel. 5-01-71. Trams: 8, 15; trolley-buses: 5, 7, 8, 9, 10, 14. Ж— 7

**Kiev State Historical Museum.** 1937. Designed by architect I. Karakis. No. 2 Volodymyrska Street. Tel. 5-70-74. Trams: 2, 4, 8, 15; trolley-bus 4. И— 8

**Kiev State Museum of Ukrainian Art.** 1900. Designed by architects G. Boytsov and V. Gorodetsky. No. 29 Kirov Street. Tel. 4-23-56. Trams: 3, 5, 16, 20, A, B; trolley-buses: 1, 2, 3, 7, 8, 11, 12. И— 6

**Branch of the Kiev State Museum of Ukrainian Art.** Kiev-Pechersk Lavra. No. 9 Sichnevoho Povstannya Street. Trams: 17, 20. И— 4

**Kiev State Museum of Russian Art.** No. 9 Ryepin Street. Tel. 4-61-07. Trams: 8, 15; trolley-buses: 1, 3, 5, 9, 10, 11, 12, 14. Ж— 6

**Kiev State Museum of Western and Oriental Art.** No. 15 Ryepin Street. Tel. 4-61-62. Trams: 8, 15; trolley-buses: 1, 3, 5, 9, 10, 11, 12, 14. Ж— 6

**Kiev T. G. Shevchenko State Museum of the Academy of Sciences of the Ukrainian SSR.** No. 12 Boulevard Shevchenko. Tel. 4-25-23. Trams: 8, 15; trolley-buses: 1, 3, 5, 9, 10, 11, 12, 14. Ж— 6

**T. G. Shevchenko Memorial House-Museum.** No. 8-a Shevchenko Provulok. Tel. 9-35-11. Trolley-buses: 1, 3, 4, 7, 8, 11, 12, 14. З— 7

**State Museum of Theatrical Art of the Ukrainian SSR.** No. 9 Sichnevoho Povstannya Street. Tel. 3-62-81. Trams: 17, 20. И— 4

**State Architectural-Historical Sofievsky Monument-Museum.** Monument of Old-Russian Architecture of the XI and XII centuries. The Sofievsky Cathedral was founded in 1037. The mosaic work and frescoes belong to the XI century. No. 24 Volodymyrska Street. Tel. 5-95-72. Trams: 2, 4, 8, 15; trolley-bus 4. З— 7

**The State Monument-Museum of the Kiev-Pechersk Lavra.** Architectural Monument of the XI to XVIII centuries. No. 9 Sichnevoho Povstannya Street. Tel. 3-30-21. Trams: 17, 20. И— 4

**Republican Exhibition of Advanced Achievements in National Economy.** 1958. Designed by architects V. Yelizarov, V. Novikov, M. Grechina and V. Orekhov. Sorokarichia Zhovtnya Avenue. Tel. 4-92-95. Trolley-bus 12. А— 3

**Building Construction Exhibition.** 1958. Sorokarichia Zhovtnya Avenue. Tel. 4-92-95. Trolley-bus 12. A— 3

**Exhibition Hall of the Union of Soviet Artists of the Ukrainian SSR.** No. 12 Chervonoarmiyska Street. Trolley-buses: 1, 3, 5, 10, 11, 12. Ж— 6

#### THEATRES

**Kiev T. G. Shevchenko State Order of Lenin Academic Theatre of Opera and Ballet.** 1901. Designed by architect A. Shretter. No. 52 Volodymyrska Street. Tel. 4-71-65. Trams: 8, 15; trolley-buses: 2, 7, 8, 14. 3— 7

**Kiev Ivan Franko State Order of Lenin Academic Ukrainian Dramatic Theatre.** 1890. Designed by architect G. Shleifer. No. 2 Ivan Franko Square. Tel. 9-58-71. Trolley-buses: 1, 2, 3, 7, 8, 11, 12. 3— 6

**Kiev Lesya Ukrainka State Order of Labour Red Banner Russian Dramatic Theatre.** No. 9 Lenin Street. Tel. 4-31-13. Trolley-buses: 1, 2, 3, 7, 8, 9, 11, 12, 14. 3— 7

**Kiev State Musical Comedy Theatre.** No. 51-a Chervonoarmiyska Street. Tel. 4-20-77. Trolley-buses: 1, 10, 11, 12. Ж— 6

**Kiev State Republican Theatre for Young Players.** No. 15/17 Rosa Luxemburg Street. Tel. 9-05-13. Trams: 3, 5, 16, 20, 30, A, Б. 3— 5

**Ukrainian Republican Philharmonic Society.** 1882. Designed by architect V. Nikolayev. No. 16 Kirov Street. Tel. 9-62-71. Trams: 3, 5, 16, 20, A, Б; trolley-buses: 1, 2, 3, 7, 8, 11, 12. И— 7

**Ukrainian State Circus.** 1950. Designed by architect V. Zhukov. No. 45/47 Chervonoarmiyska Street. Tel. 4-81-14. Trams: 17, 23, 30, A, Б; trolley-buses: 1, 10, 11, 12. Ж— 6

**Kiev State Puppet Theatre.** No. 13 Shota Rustaveli Street. Tel. 5-43-31. Trams: 17, 23, 24, 30, A, Б. Ж— 6

**The Green Theatre.** 1949. Designed by architects A. Vlasov, A. Zavarov. Park Road. Trams: 3, 5, 16, 20, 30, A, Б; trolley-buses: 1, 2, 3, 7, 8, 11, 12. И— 5

**HOUSES AND PALACES OF CULTURE, CLUBS**

- Palace of Culture of the "Bolshevik" Plant.** No. 108 Brest-Litovske Road. Tel. 5-01-86. Trams: 6, 14, 23, 26; trolley-buses: 5, 7. E-10
- Palace of Culture of the Food Workers' Trade Union.** No. 2 Mezhygirska Street. Tel. 6-30-15. Trams: 3, 5, 16, 20, 26, A, B. И- 8
- The Zhovtnevy Palace of Culture.** 1957. Designed by architects N. Severov, A. Zavarov, A. Cherkasky, G. Kulchitsky, engineer B. Kirichenko. No. 5 Zhovtnevoyi Revolutsii Street. Trams: 3, 5, 16, 20, 30, A, B; trolley-buses: 1, 2, 3, 4, 5, 7, 8, 11, 12. 3- 6
- Palace of Culture of the Darnitsky Carriage Repair Works.** 1954. Designed by E. Sokolovsky. Tel. 3-74-11. DVRZ Road. Trams: 28, 29. \*
- Palace of Pioneers.** No. 3 Kirov Street. Tel. 3-02-93. Trams: 3, 5, 16, 20, 30, A, B. И- 5
- House of the Ukrainian Theatrical Society.** No. 14 Polupanov Street. Tel. 4-62-43. Trams: 2, 4. 3- 7
- Frunze House of Culture of Railwaymen,** No. 22 Sorokarichia Zhovtnya Avenue. Tel. 5-55-12. Trams: 9, 10; trolley-buses: 1, 10, 11, 12. Д- 4
- House of Culture of Art Workers.** No. 22 Lenin Street. Tel. 5-46-40. Trams: 8, 15; trolley-buses: 2, 7, 8, 14. 3- 7
- House of Scientists.** No. 45 Volodymyrska Street. Tel. 5-71-85, 4-31-90. Trams: 2, 4, 8, 15. И- 7
- House of Soviet Army Officers.** No. 5 Kirov Street. Tel. 3-40-72. Trams: 3, 5, 16, 20, 30, A, B. И- 5
- House of Teachers.** No. 2 Kalinin Square. Tel. 9-72-81. Trolley-buses: 1, 2, 3, 4, 7, 8, 11, 12. 3- 7
- Club of the Tram-Trolley-Bus Administration.** No. 5 Parkhomenko Street. Tel. 9-87-32. Tram 4; trolley-bus 4. Ж-10
- Kievmetrostroy Club.** No. 6 Sverdlov Street. Tel. 4-73-05. Trolley-buses: 1, 2, 3, 7, 8, 11, 12. 3- 7
- Club of the Kiev Polytechnical Institute.** No. 39 Brest-Litovske Road. Tel. 5-21-91 (3-15). Trams: 6, 14, 23, 26; trolley-buses: 5, 7. E-10



**Club of the T. G. Shevchenko State University.**  
No. 58 Volodymyrska Street. Tel. 5-21-81. Trams:  
8, 15; trolley-buses: 5, 9, 10. Ж— 7

**Republican House of Ukrainian Writers.** No. 2  
Ordzhonikidze Street. Tel. 3-02-12. Trams: 3, 5, 16,  
20, A, B. 3— 6

#### CINEMAS

**"Avangard".** No. 31 Moskovska Street. Tel.  
3-13-45. Trams: 16, 30. 3— 4

**"Burevisnik".** No. 18 Zhdanov Street. Tel.  
6-27-31. Trams: 3, 5, 16, 20, A, B. И— 8

**"Dnipro".** The Pioneer Park. Tel. 3-47-61. Trams:  
3, 5, 16, 20, A, B; trolley-buses: 1, 2, 3, 7, 8, 11, 12. И— 6

**"Druzhba".** No. 25 Khreshchatik Street. Tel.  
9-18-49. Trolley-buses: 1, 2, 3, 7, 8, 9, 11, 12, 14. 3— 6

**"Zorya".** No. 7 Polupanov Street. Tel. 5-20-81.  
Trams: 2, 4. 3— 7

**"Zirka".** No. 13 Maxim Krivonis Street. Tel.  
2-14-12. Tram 8; trolley-buses: 8, 9, 14. Г— 7

**"Chapayev".** No. 40 Velyka Zhitomirska Street.  
Tel. 4-01-96. Trolley-bus 4. 3— 8

**"Shevchenko".** No. 102 Saksagansky Street.  
Tel. 4-75-47. Trams: 2, 8, 10, 13, 15, 23, 30, A, B. €— 7

**"Iskra".** No. 38 Uritsky Street. Tel. 4-20-59.  
Tram 8. Е— 7

**"Kiev".** No. 19 Chervonoarmiyska Street. Tel.  
4-33-31. Trolley-buses: 1, 3, 5, 9, 10, 11, 12. Ж— 6

**"Komsomolets Ukrainy".** No. 19 Sverdlov Street.  
Tel. 5-61-15. Trams: 2, 4, 8, 15. 3— 7

**"Komunar".** No. 95 Artem Street. Tel. 9-82-61.  
Trams: 9, 13, 14, 25, 26; trolley-bus 4. Ж— 9

**"Mir".** No. 110 Kozacha Street. Trolley-bus 12. В— 4

**"Zhovten".** No. 26 Kostyantynivska Street. Tel.  
6-60-68. Trams: 3, 11, 12, 19, 25, 26, 27, A, B. И— 9

**Stereocinema (Stereoscopic cinema).** No. 49 Khre-  
shchatik Street. Tel. 4-13-86. Trolley-buses: 1, 3, 5,  
9, 10, 11, 12, 14. 3— 6

**"Udarnik".** No. 79 Chkalov Street. Tel. 4-80-61.  
Trams: 2, 6, 9, 13, 14, 23, 25, 26, A, Б; trolley-buses: 5, 7, 8, 9. Ж— 8

**Wide-Screen Cinemas.** No. 26 Kostyantynivska Street. Tel. 6-60-68. Trams: 3, 11, 12, 19, 25, 26, 27, A, Б. И— 9

No. 95 Artem Street. Tel. 9-82-61. Trams: 9, 13, 14, 25; trolley-bus 4. Ж— 9

**Panoramic Cinema.** No. 19 Shota Rustaveli Street. Tel. 4-00-24. Trams: 17, 23, 24, 30, A, Б. Ж— 6

#### PARKS AND GARDENS

**Askold's Grave.** Rotunda built by architect A. Melensky on the grave of the Kiev Prince Askold. Park Road. Trams: 3, 16, 17, 20, 30. И— 5

**Academician Fomin University Botanical Gardens,** 1835. No. 19 Shevchenko Boulevard. Trams: 8, 15; trolley-buses: 2, 5, 7, 8, 9, 10, 14. Ж— 7

**Botanical Gardens of the Academy of Sciences of the Ukrainian SSR.** 1949. Architect A. Vlasov. No. 11 Omelutinska Street. Tel. 3-94-42. Trolley-bus 10. Ж— 2

**Volodymyrska Hill.** Khreshchatik. Trams: 2, 4, 8, 15, 3, 5, 16, 20, A, Б; trolley-buses: 1, 2, 3, 7, 8, 11, 12. И— 7

**The Golosiyivo Forest-Park.** Sorokarichia Zhovtynya Avenue. Trolley-buses: 11, 12. Г— 3

**The Children's South-Western Railway Line.** Brest-Litovske Road. Trams: 6, 14, 23, 26; trolley-bus 5. €—12

**The Zoological Gardens.** 1911. No. 80 Brest-Litovske Road. Trams: 6, 14, 23, 26; trolley-buses: 5, 7. €—10

**The Pioneer's Park.** Stalin Square. Trolley-buses: 1, 2, 3, 7, 8, 11, 12. И— 7

**The Pershotravnevy Park.** Kirov Street. Trams: 3, 5, 16, 20, A, Б; trolley-buses: 1, 2, 3, 7, 8, 11, 12. И— 6

- The Radyansky Park.** Kirov Street. Trams: 3, 5, 16, 20, 30, A, B. И— 5
- The A. S. Pushkin Park.** No. 102 Brest-Litovske Road. Trams: 6, 14, 23, 26; trolley-buses: 5, 7. E—11
- The Pushcha Voditsa Forest-park.** Pushcha-Voditsa. Trams: 12, 19, 25. \*
- Park of Eternal Glory to the Soldiers of the Great Patriotic War of 1941—1945.** Dnieper Sporsk. Sichnevoho Povstannya Street. И— 4

#### SPORTS GROUNDS

- N. S. Khrushchov Stadium.** 1937—1946. Architect M. Grechina. No. 51 Chervonoarmiyska Street. Tel. 4-65-26. Trams: 17, 23, 24, 30; trolley-buses: 1, 10, 11, 12. Ж— 5
- Dynamo Stadium.** 1936. Architect V. Osmak. No. 14-a Kirov Street. Tel. 5-01-44. Trams: 3, 5, 16, 20, A, Б; trolley-buses: 1, 2, 3, 7, 8, 11, 12. И— 6
- Stadium of the Kiev Command.** No. 32 Povitroflotske Road. Tel. 4-64-53. Trolley-buses: 8, 9, 14. E— 8
- Spartak Stadium.** No. 103 Frunze Street. Trams: 3, 11, 12, 19, 25. И—12
- Republican Palace of Physical Culture and Sports.** No. 51-6 Chervonoarmiyska Street. Tel. 4-65-26. Trams: 17, 23, 24, 30; trolley-buses: 1, 10, 11, 12. Ж— 6
- Swimming Pool of the Kiev Command.** No. 32 Povitroflotske Road. Tel. 4-64-53. Trolley-buses: 8, 9, 14. E— 8
- Dynamo Water-Sport Station.** Trukhanov Island. Naberezhna, 4th Stairs. Trams: 28, 29. I— 5
- Cycle Trams.** No. 58 Lenin Street. Tel. 4-91-31. Trolley-buses: 2, 7, 8. Ж— 7
- Race Course (Hippodrome).** No. 5 Suvorov Street. Tel. 3-13-44. Trams: 16, 17, 20, 30. З— 4

#### POST, TELEGRAPH, TELEPHONE

- General Post-Office.** No. 22 Khreshchatik Street. Tel. 4-14-52. Trolley-buses: 1, 2, 3, 4, 7, 8, 11, 12. З— 7

**Central Telegraph Office.** No. 10 Volodymyrska Street. Tel. 4-65-81. Trams: 2, 4, 8, 15; trolley-bus 4. И— 7

**Intercity Telephone Exchange.** No. 32 Lenin Street. Tel. 07. Trams: 8, 15; trolley-buses: 2, 7, 8. Ж— 7

**Inquiry Office of the City Telephone Exchange.** Tel. 09.

**Address Office.** No. 4 Khreshchatik Street. Tel. 5-41-91. Trolley-buses: 1, 2, 3, 7, 8, 11, 12. И— 7

## STATIONS RAILWAY TRANSPORT

**Railway Station, long distance trains.** 1932. Designed by architect A. Verbitsky. Comintern Street. Tel. 4-15-41. Trams: 2, 6, 10, 13, 23, 25, 30; trolley-buses: 2, 10. €— 8

**City Railway Booking-Office.** No. 14 Pushkin Street. Tel. 3-45-31. Trolley-buses: 2, 7, 8, 14. 3— 7

**Railway Ticket Reservation Bureau.** No. 14 Pushkin Street. Tel. 4-62-22. Trolley-buses: 2, 7, 8, 14. 3— 7

**Suburban Railway Station.** 1956. Designed by architect A. Dobrovolsky. Tel. 4-15-41. Trams: 2, 6, 10, 13, 17, 23, 25, 30; trolley-buses: 2, 10. €— 8

## RIVER TRANSPORT

**River Station.** No. 3 Prigorodno-Khreshchatikskaya Street. Tel. 6-70-82. Trams: 3, 5, 16, 20, A, B. И— 8

**Boat Stations.** Naberezhne Road. The second, third and fourth stairs.

## AIR TRANSPORT

**Airport.** 1949. Designed by architect V. Yelizarov. Zemska Street. Tel. 5-41-52. Trolley-bus 9.

**Air Fleet Agency.** No. 6 Karl Marx Street. Tel. 9-38-41. Trolley-buses: 1, 2, 3, 7, 8, 11, 12. 3— 6

### OMNIBUS TRANSPORT

**Suburban Omnibus Station No. 1.** Directions: Brusilov, Vinnitsa, Zhitomir, Lutsk, Lviv, Makariv, Mozyr, Radomyshl, Rovno, Truskavets, Ternopil, Khmel'nitsky, Chernivtsy. No. 12 Staro-Vokzalna Street. Tel. 5-71-13. Trams: 2, 6, 9, 13, 23, 25, 26; trolley-buses: 5, 7, 8, 9. €— 8

**Suburban Omnibus Station No. 2.** Directions: Bobruisk, Gomel, Ivankiv, Kagarlyk, Ostyor, Pereyaslav-Khmel'nitsky, Rostov-na-Donu, Simferopol, Kharkov, Chernigov, Cherkasy. No. 4 Khoreva Street (Podil). Tel. 6-00-15. Trams: A, Б, 3, 5, 9, 11, 12, 13, 16, 19, 20, 26, 28. Advance booking offices for suburban omnibuses No. 9 Staro-Vokzalna Street. Tel. 5-31-02. И— 8

### HOTELS

**"Dnipro".** No. 3 T. Shevchenko Boulevard. Tel. 4-30-86. Trolley-buses: 1, 3, 5, 9, 10, 11, 12, 14. Ж— 6

**"Intourist".** No. 26 Lenin Street. Tel. 4-52-46. Trams: 8, 15; trolley-buses: 2, 7, 8, 9, 14. 3— 7

**"Kiev".** No. 36 Volodymyrska Street. Tel. 4-42-45. Trams: 2, 4, 8, 15. 3— 7

**"Teatralna".** No. 17 Lenin Street. Tel. 5-50-45. Trams: 8, 15; trolley-buses: 2, 7, 8, 14. Ж— 7

**"Ukrayina".** No. 5 T. Shevchenko Boulevard. Tel. 4-50-19. Trolley-buses: 1, 3, 5, 9, 10, 11, 12, 14. Ж— 6

**"Pershotravnevy".** No. 3 Lenin Street. Tel. 4-72-44. Trolley-buses: 1, 2, 3, 7, 8, 9, 14. 3— 7

### RESTAURANTS, CAFES

**"Abkhaziya".** No. 48 Khreshchatik Street. Tel. 4-70-14. Trolley-buses: 1, 2, 3, 7, 8, 9, 11, 12, 14. 3 —6

**"Dnipro".** No. 12 Kostyantynivska Street. Tel. 6-40-55. Trams: 3, 9, 11, 12, 13, 14, 19, 25, 26, 27, A, Б. И— 8

**"Dynamo"**. No. 14 Kirov Street. Tel. 5-01-24.  
Trams: 3, 5, 16, 20, A, Б; trolley-buses: 1, 2, 3, 7,  
8, 11, 12. И— 6

**"Intourist"**. No. 26 Lenin Street. Tel. 5-11-21.  
Trams: 8, 15; trolley-buses: 2, 7, 8, 14. З— 7

**"Kiev"**. No. 36 Volodymyrska Street. Tel.  
4-12-23. Trams: 2, 4, 8, 15. З— 7

**"Ukrayina"**. No. 5 T. Shevchenko Boulevard. Tel.  
4-15-66. Trolley-buses: 1, 3, 5, 9, 10, 11, 12, 14. Ж— 6

**"Kukushka"** (summer restaurant). Parkova Road.  
Trams: 3, 5, 16, 20, A, Б. И— 6

**"Poplavok"** (floating summer restaurant). Na-  
berezhne Road. Trams: 28, 29. И— 5

**"Record"**. No. 5 Suvorov Street. Trams: 16, 17,  
20, 30. З— 4

**"Riviera"** (summer restaurant). Pioneer's Park.  
Trolley-buses: 1, 2, 3, 7, 8, 9, 11, 12. И— 6

**"Sport"**. No. 22 Chervonoarmiyska Street. Tel.  
4-85-22. Trolley-buses: 1, 3, 5, 10, 11, 12. Ж— 6

**"Teatralny"**. No. 17 Lenin Street. Tel. 5-20-63.  
Trams: 8, 15; trolley-buses: 2, 7, 8. Ж— 7

**"Tchaika"**. No. 30 Volodymyrska Street. Tel.  
4-91-61. Trams: 2, 4, 8, 15. З— 7

**Automatic café**. No. 4 Sverdlov Street. Trolley-  
buses: 1, 2, 3, 7, 8, 11, 12. З— 7

**Café "Teatralne"**. No. 11 Karl Marx Street. Trol-  
ley-buses: 1, 2, 3, 7, 8, 11, 12. З— 6

**"Milk-bar"**. No. 50 Khreshchatik Street. Trolley-  
buses: 1, 2, 3, 7, 8, 11, 12. З— 6

#### SHOPS, STORES

**Central Department Store**. No. 2 Lenin Street.  
Tel. 5-11-71. Trolley-buses: 1, 2, 3, 7, 8, 9, 11, 12,  
14. З— 6

**Podol Department Store**. No. 46 Zhdanov Street.  
Tel. 6-20-07. Trams: 3, 5, 16, 20, A, Б. И— 8

**Textile Shop.** No. 23 Khreshchatik Street. Tel. 4-52-62. Trolley-buses: 1, 2, 3, 7, 8, 9, 11, 12, 14. 3— 6

**Shoe-shop.** No. 19 Khreshchatik Street. Tel. 9-17-93. Trolley-buses: 1, 2, 3, 7, 8, 9, 11, 12, 14. 3— 6

**Ready-made Clothes Shop.** No. 27 Khreshchatik Street. Tel. 5-01-07. Trolley-buses: 1, 2, 3, 7, 8, 9, 11, 12, 14. 3— 6

**Ukrkhudozhpromsoyuz Model Art Shop.** No. 23 Chervonoarmiyska Street. Tel. 4-72-96. Trolley-buses: 1, 3, 5, 10, 11, 12. Ж— 6

**Gift Shop.** No. 9 Karl Marx Street. Tel. 9-51-21. Trolley-buses: 1, 2, 3, 7, 8, 11, 12. 3— 6

**Bookshops:** No. 30 Khreshchatik Street. Tel. 4-03-73. Trolley-buses: 1, 2, 3, 7, 8, 11, 12. 3— 6

No. 10 Lenin Street. Tel. 5-56-16. Trolley-buses: 1, 2, 7, 8, 9, 11, 12, 14. 3— 7

No. 46 Volodymyrska Street. Tel. 4-43-14. Trams: 8, 15; trolley-buses: 2, 7, 8, 14. 3— 7

## HOSPITALS

**Zhovtnevy Hospital.** No. 1 Mechnikov Street. Tel. 4-45-71. Trams: 17, 23, 24, 30, A, B. 3— 6

**Lenin District Hospital.** No. 1 Chervonoarmiyska Street. Tel. 5-01-78. Trolley-buses: 1, 3, 5, 10, 11, 12, 14. Ж— 6

**Shevchenko District Hospital.** No. 22 Reitarska Street. Tel. 4-33-75. Trams: 2, 4. 3— 7

**Shevchenko District Clinic.** No. 14 Melnikov Street. Tel. 4-61-78. Trolley-bus 4. Ж—10


**City Clinic Hospital.** No. 17 T. Shevchenko Boulevard. Tel. 5-41-88. Trams: 8, 15; trolley-buses: 5, 9, 10, 14. Ж— 7

**First Aid Station.** No. 22 Reitarska Street. Tel. 0-3. Trams: 2, 4. 3— 7

**TRAM ROUTES**


No.	Route	The streets and squares through which the tram passes
OK	2 <b>Bogdan Khmelnit-sky Square — Rail-way Station</b>	Bogdan Khmelnitsky Square, Volodymyrska Street, Polupanov Street, Peremoha Square, Saksagansky Street, Comintern Street, Vokzalna Square.
OK	3 <b>Petropavlivska Square — House of Soviet Army Officers</b>	Petropavlivska Square, Frunze Street, Shchekavytska Street, Kostyantynivska Street, Volodymyrsky Spook, Kirov Street, Sadova Street, Zhovtnevoyi Revolutsii Street, Kriposnyi Provulok.
OK	4 <b>Bogdan Khmelnit-sky Square — Cable Works</b>	Bogdan Khmelnitsky Square, Volodymyrska Street, Polupanov Street, Gogol Street, Pavlivska Street, Menzhinsky Street, Biloruska Street, Cable Works.
OK	5 <b>Chervona Square— House of Soviet Army Officers</b>	Chervona Square, Kostyantynivska Street, Zhdanov Street, Volodymyrsky Spook, Kirov Street, Sadova Street, Zhovtnevoyi Pevolutsii Street, Kriposnyi Provulok.
OK	6 <b>Railway Station — Sviatoshino</b>	Railway Station, Comintern Street, Zhadanivsky Street, Staro-Vokzalna Street, Peremoha Square, T. Shevchenko Boulevard, Brest-Litovske Road, Sviatoshino.





Вид-Кієва-з-Труханова острова.

View of Kiev from Trukhanov Island.



Хрещатик. Вид з площі Калініна.

Khreshchatyk. View from Kalinin Square.

No.	Route	The streets and squares through which the tram passes
OK 8	<b>Bogdan Khmelnit- sky Square — Urit- sky Square</b>	Bogdan Khmelnitsky Square, Volodymyrska Street, Tolstoy Street, Uritsky Street, Uritsky Square.
OK 9	<b>Chervona Square— Dzerzhinsky Plant</b>	Chervona Square, Mezhighir- ska Street, Nyzhny Val Street, Glybochitska Street, Menzhin- sky Street, Peremoha Square, Saksagansky Street, Volodymyr- ska Street, Bozhenko Street, Dzerzhinsky Plant. - <del>STALINKA</del>
OK 10	<b>Railway Station — Stalinka</b>	Railway Station, Comintern Street, Saksagansky Street, Vo- lodymyrska Street, Bozhenko Street, Sorokarichia Zhovtnya Avenue, Stalinka.
OK 11	<b>Chervona Square— Petropavlivska Square</b>	Chervona Square, Mezhighir- ska Street, Nyzhny Val Street, Kostyantynivska Street, Oleniv- ska Street, Frunze Street, Pet- ropavlivska Square.
OK 12	<b>Chervona Square— Pushcha Voditsa</b>	Chervona Square, Mezhighir- ska Street, Nyzhny Val Street, Kostyantynivska Street, Oleniv- ska Street, Frunze Street, Pet- ropavlivska Square, Staro-Za- barska Street, Pushcha Voditsa.
OK 13	<b>Chervona Square— Railway Station</b>	Chervona Square, Mezhighir- ska Street, Nyzhny Val Street, Glybochitska Street, Menzhinsky Street, Peremoha Square, Sak- sagansky Street, Comintern Street, Vokzalna Square.

No.	Route	The streets and squares through which the tram passes
SUSPENDED 14	Chervona Square— Sviatoshino	Chervona Square, Mezhighir- ska Street, Nyzhny Val Street, Glybochitska Street, Menzhin- sky Street, Peremoha Square, T. Shevchenko Boulevard, Brest-Litovske Road, Sviato- shino.
OK 15	Bogdan Khmelnit- sky Square — Dzer- zhinsky Plant	Bogdan Khmelnitsky Square, Volodymyrska Street, Tolstoy Street, Saksagansky Street, Vo- lodymyrska Street, Bozhenko Street, Dzerzhinsky Plant.
OK 16	Chervona Square— Pechersky Bridge	Chervona Square, Zhdanov Street, Volodymyrsky Spook, Stalin Square, Kirov Street, Sa- dova Street, Zhovtnevoyi Revo- lutsii Street, Kriposnyi Provu- lok, Kirov Street, Sichnevoho Povstannya Street, Suvorov Street, Moskovska Street, Pe- chersky Bridge.
SUSPENDED 17	Railway Station — Pechersk	Railway Station, Comintern Street, Saksagansky Street, Sho- ta Rustaveli Street, Kuibyshev Street, Mechnikov Street, Klov- sky Spook, Kirov Street, Sich- nevoho Povstannya Street.
OK 19	Chervona Square— Water — Transport Workers' Rest House	Chervona Square, Mezhighir- ska Street, Nyzhny Val Street, Kostyantynivska Street, Oleniv- ska Street, Frunze Street, Sta- ro-Zabarska Street, Water Transport Workers' Rest House.

No.	Route	The streets and squares through which the tram passes
<i>ok</i> 20	<b>Chervona Square— Kiev-Pechersk Lavra</b>	Chervona Square, Zhdanov Street, Volodymyrsky Spook, Stalin Square, Kirov Street, Sadova Street, Zhovtnevoyi Revolutsii Street, Kriposnyi Provulok, Kirov Street, Sichnevoho Povstannya Street, Kiev-Pechersk Lavra.
<i>ok</i> 23	<b>Bessarabka —Sviatoshino</b>	Bessarabka, Shota Rustaveli Street, Saksaganska Street, Peremoha Square, T. Shevchenko Boulevard, Brest-Litovske Road, Sviatoshino.
<i>ok</i> 24	<b>Bessarabka — Stalinka</b>	Bessarabka, Shota Rustaveli Street, Saksagansky Street, Gorky Street, Bozhenko Street, Sorokarichia Zhovtnya Avenue, Stalinka.
<i>ok</i> 25	<b>Railway Station — Pushcha Voditsa</b>	Railway Station, Comintern Street, Zhadanivsky Street, Staro-Vokzalna Street, Peremoha Square, Menzhinsky Street, Glybochitska Street, Nyzhny Val Street, Verkhny Val Street, Kostyantynivska Street, Olenivska Street, Frunze Street, Staro-Zabarska Street, Poperechna Street, Pushcha Voditsa.
<i>ok</i> 26	<b>Chervona Square— Stankozavod (Machine Tools Plant)</b>	Chervona Square, Mezhygirska Street, Nyzhny Val Street, Glybochitska Street, Menzhinsky Street, Peremoha Square, T. Shevchenko Boulevard, Brest-Litovske Road, Stankozavod.

No.	Route	The streets and squares through which the tram passes
ok 27	<b>Chervona Square— Hydroelectric Power Plant-2</b>	Chervona Square, Mezhygirska Street, Nyzhny Val Street, Kostyantynivska Street, Olenivska Street, Hydroelectric Power Plant-2.
ok 28	<b>Chervona Square— Shovkokombinat (Silk Combine) in Darnitsa</b>	Chervona Square, Zhdanov Street, Poshtova Square, Naberezhne Road, Paton Bridge, Avtostrada (Motor Road), Diagonalna Street, Shovkokombinat.
ok 29	<b>Poshtova Square— Darnitsa</b>	Poshtova Square, Naberezhne Road, Paton Bridge, Avtostrada, Motor Highway Kiev — Kharkiv, Darnitsa Railway Station.
ok 30	<b>Railway Station — Pechersky Bridge</b>	Railway Station, Comintern Street, Saksagansky Street, Shota Rustaveli Street, Mechnikov Street, Klovisky Spook, Kriposny Provulok, Kirov Street, Sichnevoho Povstannya Street, Suvorov Street, Moskovska Street, Pechersky Bridge.
ok A and B	<b>Circular Routes: Chervona Square — Chervona Square</b>	Chervona Square, Kostyantynivska Street, Verkhny Val Street, Nyzhny Val Street, Glybochitska Street, Menzhinsky Street, Peremoha Square, Saksagansky Street, Shota Rustaveli Street, Kuibyshev Street, Mechnikov Street, Klovisky Spook, Zhovtnevoyi Revolutsii Street, Sadova Street, Kirov Street, Stalin Square, Volodymyrsky Spook, Zhdanov Street, Chervona Square.

**TROLLEY-BUS ROUTES**

No.	Route	The streets and squares through which the trolley-bus passes.
1	Stalin Square — Frunze Club	Stalin Square, Khreshchatik Street, Chervonoarmiyska Street, Tolstoy Square, Chervonoarmiyska Street, Sorokarichia Zhovtnya Street, Frunze Club.
2	Stalin Square — Railway Station	Stalin Square, Khreshchatik Street, Lenin Street, Pirogov Street, T. Shevchenko Boulevard, Comintern Street, Railway Station.
3	Stalin Square — Tolstoy Square	Stalin Square, Khreshchatik Street, Chervonoarmiyska Street, Tolstoy Square.
4	Kalinin Square — Cable Works	Kalinin Square, Paryzka Komununa Street, Velyka Zhitomirska Street, Artem Street, Melnik Street, Cable Works.
5	Tolstoy Square — Railway Crossing	Tolstoy Square, Chervonoarmiyska Street, T. Shevchenko Boulevard, Peremoha Square, Brest-Litovske Road, Railway Crossing.
7	Stalin Square — Polyova Street	Khreshchatik Street, Lenin Street, Pirogov Street, T. Shevchenko Boulevard, Peremoha Square, Brest-Litovske Road, Polyova Street.
8	Stalin Square — Rybkombinat (Fish Combine)	Stalin Square, Khreshchatik Street, Lenin Street, Pirogov Street, T. Shevchenko Boulevard, Peremoha Square, Povitroflotske Road, Zemska Street, Rybkombinat.

No.	Route	The street and squares through which the trolley-bus passes
9	<b>Khreshchatik — Airport</b>	Khreshchatik Street, T. Shevchenko Boulevard, Peremoha Square, Povitroflotske Road, Zemska Street, Airport.
10	<b>Railway Station — Paton Bridge</b>	Railway Station, Comintern Street, T. Shevchenko Boulevard, Chervonoarmiyska Street, Tolstoy Square, Chervonoarmiyska Street, Avtostrada (Motor Road), Paton Bridge.
11	<b>Stalin Square — Stalinka</b>	Stalin Square, Khreshchatik Street, Chervonoarmiyska Street, Tolstoy Square, Chervonoarmiyska Street, Sorokarichia Zhovtnya Avenue, Stalinka.
12	<b>Stalin Square — Exhibition of Advanced Achievements in National Economy</b>	Stalin Square, Khreshchatik Street, Chervonoarmiyska Street, Tolstoy Square, Chervonoarmiyska Street, Sorokarichia Zhovtnya Avenue, Exhibition.
13	<b>Khreshchatik — Rybkombinat (Fish Combine)</b>	Khreshchatik Street, T. Shevchenko Boulevard, Peremoha Square, Povitroflotske Road, Zemska Street, Rybkombinat.

**TAXICAB STANDS**

<b>Central Dispatching Office</b>	Tel. 4-64-44
<b>Principal Taxicab Stands:</b>	
Bessarabka	Tel. 5-06-67
Opera House	
Peremoha Square	Tel. 4-32-07
Chervona Square	Tel. 6-40-66
Vokzalna Square	Tel. 5-50-98



**STREETS, SQUARES**

**A**

Agregatna Street	И—14
Airdrome Street	Б—8*
Aistov Street	И—5
Aivazovsky Provulok	З—11
Amurska Street	В—Г—4
Andriyivsky Spook	И—8
Andriyivska Street	И—8
Anishchenko Street	И—5
Anri Barbius Street	Є—4—5
Armavirska Street	Є—13
Artem Street	Ж—9, З—8
Aviatsia Street	Г—9, Д—8
Avtozhenna Street	Б—9
Avtostrada (Motor Road)	Е—Є—Ж—3—3
Avtozavodska Street	І—15

**B**

Baikova Street	Д—Е—5
Bakynska Street	Ж—3—13
Balashov Street	Д—4*
Baltyiska Street	И—13
Baseina Street	З—6
Bastionna Street	Ж—2—3
Batyievo-Oleksandrivska Street	Д—Е—6
Bessarabska Square	З—6*
Bilgorodska Street	Г—Д—7
Bilychanska Street	Б—16, В—15
Bilitska Street	Ж—3—И—14
Biloruska Street	Ж—10
Bilshovitska Street	В—10, Г—9
Bogdan Khmel'nitsky Square	З—7*
Bogdanivska Street	Е—8
Bogomolets Street	З—5—6
Boguslavsky Spook	З—И—10
Boiova Street	Д—2
Bolsunovska Street	Ж—2—3, З—3
Bondarska Street	И—13—14
Borovikovsky Street	И—14

Borshchagivska Street	Г—11, Д—10, Е—9
Borychiv Spook Street	И—7
Borychiv Tik Street	И—7—8
Borysoglibska Street	И—1—8
Boyenska Street	Е—4, Є—3, Є—Ж—3
Bozhenko Street	Е—4, Є—5
Bratska Street	И—7—8
Brest-Litovske Road	А—16, Б—15, В—14, Г—Д—13, Д—12, Е—10—11, Є—9
Briusov Provulok	И—15
Buiko Street	Г—3—4
Bulvarna Street	Б—10—11—12
Burmistrenko Street	Г—3—4
Buslivska Street	Є—1, Ж—2

**C**

Chapaiev Street	Д—3
Chaikovsky Street	Ж—7
Chekhovsky Provulok	Ж—8*
Chekistiv Street	З—5—6
Cheluskintiv Street	З—И—7*
Cherkaska Street	Е—13
Chernyshevsky Street	В—9—10
Chernivetska Street	Г—10
Chervona Square	И—8*
Chervonoarmiyska Street	Е—Є—4, Є—5, Ж—6
Chervonopartizanska Street	Г—Д—7
Chervonozoryana Street	Г—7—8
Chkalov Street	Ж—3—8
Chuguiev Street	Д—12
Comintern Street	Є—8, Ж—7

**D**

Dachna Street	Г—6, Д—7
Danila Nechay Street	Д—3
Danilivska Street	Е—7
Darwin Srteet	З—6

Delegatsky Provulok	З—10—11
Demiyivsky Provulok	Д—3
Demiyivska Street	Г—Д—4
Demian Bedny Street	Ж—13—14
Desiatinny Provulok	И—8*
Digtiarna Street	З—8
Dimitrov Street	Є—5—6
Dmitrivska Street	И—11—12
Dniprovsky Spook	И—4
Dnistrovska Street	Г—Д—11
Dobry Shlyakh Street	Д—9—3
Donbas Street	И—13
Donietska Street	Г—8—9
Dovnar-Zapolsky Street	Є—Ж—9—10
Dzerzhinsky Square	Е—3*

**E**

Elektrotekhnichny Provulok	В—3—4
Engels Street	З—6

**F**

Fedorov Street	Є—5—6
Fizkultura Street	Є—6, Ж—5
Franko Square	З—6*
Franko Street	Ж—3—7
Frolivska Street	И—8
Frometivska Street	Д—4
Fruktova Street	З—13
Frunze Street	И—9—10—11— 12—13

**G**

Gaidar Street	Є—7
Gaiova Street	Д—6
Galia Timofeyeva Street	Є—9
Galitska Street	И—16
Geroyiv Revolutsii Street	И—7
Garmatna Street	Д—11—12
Geroyiv Trypillya Street	И—1—8
Gertsen Street	Ж—11

Glinka Street	Б—9*
Glybochitska Street	Ж—3—9
Gogol Street	Ж—8
Golosiyivska Street	Г—Д—3
Golosiyivsky Shlyakh	В—Г—2, Г—3
Goncharna Street	З—8*
Goncharov Street	Г—14
Gorenska Street	В—14
Gorky Street	Е—4, Е—5, Ж—6
Gospitalna Street	Ж—5—6
Gospitalny Provulok	Ж—5
Gostomelske Road	Г—14—15—16
Grigory Skovoroda Street	Е—2*

I

Igorivska Street	И—7
Ilynska Street	И—1—8
Industrialna Street	Д—Е—11
Irininska Street	З—7*
Iziumska Street	Е—4
Izmayilska Street	Г—Д—11—12

K

Kagatna Street	Ж—11
Kalinin Square	З—7*
Kalinin Street	З—7
Kalinova Street	Е—13
Kamenyariv Street	В—Г—5
Kamska Street	Е—4
Karl Libknekht Street	З—И—6
Karl Marx Street	З—6
Keramichny Provulok	Д—3*
Khersonska Street	Г—Д—7
Khoreva Street	И—1—8
Khreshchatik Street	З—6, И—7
Kikvidze Street	Е—2, Ж—2—3
Kirov Street	И—5—6
Kirovogradska Street	Д—Е—4
Klinichna Street	Д—Е—6
Klovsky Sposk	З—И—5

Klovska Street	З—4—5
Kmitiv Yar Street	Ж—3—10*
Kolomiyivsky Provulok	В—4
Komisariatska Street	Д—3*
Konechna Street	В—8
Konoplianska Street	І—14
Kopylivska Street	И—12—13
Korostyshivska Street	И—15
Kostyantynivska Street	И—8—9—10
Kotsiubinsky Street	Ж—7—8
Kozatska Street	В—Г—Д—4
Kozeletska Street	В—Г—13
Kozhumiatska Street	З—8
Kozitsky Provulok	Д—4
Kramatorska Street	В—4
Krasnodonska Street	Е—Є—7
Kravchenko Street	Ж—9
Krivorizka Street	Г—3—4
Kruglo-Universitetska Street	З—6
Krutogirna Street	Г—5—6
Kruty Spook	З—6*
Kudryashov Street	Е—Є—7
Kudriavska Street	З—8
Kudriavsky Spook	З—8—9
Kuibyshev Street	Ж—6
Kultura Street	Г—8—9
Kurska Street	Д—8—9
Kutuzov Street	Ж—3—4*
Kuzminska Street	Е—13

L

Laboratory Provulok	Є—Ж—5
Lado Ketskhoveli Street	И—8
Lagera Street	Е—Є—Ж—12
Lebedyev-Kumach Street	Г—10
Leitenantsky Provulok	Ж—3
Lenin Boulevard	Г—8—9, Д—9
Lenin Street	Ж—3—7—8
Leningrad Street	Г—10
Leontovich Street	Ж—7*
Lermontov Street	Ж—3—10
Levanevsky Street	Г—Д—10

Lieskov Street	Ж—3—4
Liniyna Street	Е—5—6
Liniya Druga	Е—7
Liniya Shosta	Є—7
Liniya Syoma	Е—6
Liniya Vosma	Е—6
Lisna Street	Г—2
Liteina Street	И—12
Lugova-Stantsiyna Street	И—12
Lukianivska Square	Ж—10*
Lukianivska Street	З—И—9
Lutska Street	Д—3*
Lvivska Square	З—8*
Lvivska Street	А—16, Б—15, В—14
Lypneva Street	З—14
Lysenko Street	Ж—3—7*
Lystopadna Street	Д—2

**М**

Magistralna Street	Є—13
Maiakovsky Street	З—6*
Malo-Kytaisvska Street	Д—2, Е—3
Malo-Mostytska Street	З—15
Malo-Pidvalna Street	З—7
Malo-Vyshgorodska Street	И—12—13
Malo-Zhitomirska Street	З—7*
Marko Vovchok Street	И—І—13
Maxim Krivonis Street	Г—Д—7
Mechnikov Street	З—5
Mekhanizatoriv Street	Д—Е—7
Melnikov Street	Ж—10—11
Menzhinsky Street	Ж—8—9
Metalistiv Street	Е—10, Д—11
Mezhigirska Street	И—8—9—10
Michurin Street	З—2—3
Mikhailivsky Provulok	З—7
Mitrofanivska Street	Е—Є—4
Molodogvardiyska Street	В—Г—8
Molokov Street	Г—Д—7
Monastyrska Street	Ж—3—9
Moskovska Street	З—4—5, И—5

Mostova Street	В—5
Mukachivska Street	И—І—14
Musorgsky Street	Д—3—4
Mykola Ostrovsky Street	Є—7—8
Mykolsko-Botanichna Street	Ж—7

N

Naberezhne Road	И—2—3—4—5— —6—7
Naberezhno-Khreshchatitska Street	И—7, І—8—9
Naberezhno-Lugova Street	І—9
Naberezhno-Mykolska Street	И—І—8
Naberezhno-Pecherska Road	З—1—2
Nagirny Provulok	З—11
Nagirna Street	З—10—11
Nakhimov Street	И—11
Narodna Street	Г—Д—6
Nechui-Levitsky Street	Д—5
Nekrasov Street	Ж—8*
Nemirovich-Danchenko Street	Ж—3—4
Nevska Street	Г—14
Nizhynska Street	Г—10
Nikopolska Street	Г—3—4
Novo-Gospitalna Street	Є—Ж—4
Novo-Glybochitska Street	Ж—3—10
Novo-Kievskia Street	Є—8
Novo-Kyrylivska Street	И—11
Novo-Mytrofanivska Street	Є—Ж—4
Novo-Navodnytska Street	З—3
Novo-Nizyiynska Street	А—Б—9, В—Г—10
Novo-Okruzhna Street	Е—Є—11
Novo-Pavlivska Street	Ж—8
Novo-Polyova Street	Г—Д—10
Novosyelitska Street	Є—1—2
Novo-Tverska Street	Є—4
Novo-Volodymyrska Street	Г—Д—3
Novo-Vokzalna Street	Е—6
Novo-Zabarska Street	И—14—15
Nyzhny Val Street	И—І—8
Nyzhnyo-Kliuchova Street	Д—10*
Nyzhnyo-Yurkivska Street	З—И—9

O

Obolonska Street	И—1—9
Observatorna Street	Ж—3—8
Ogorodna Street	Е—6
Olegivska Street	И—9
Oleksiyivska Street	Г—Д—7
Oleksandrivska Street	Г—14
Olenivska Street	И—9
Olshanska Street	Є—Ж—2
Ordzhonikidze Street	З—6
Osvity Street	Г—7—8
Orlovska Street	Є—13
Otradna Street	З—10—11
Otto Shmidt Street	З—10
Ovrutska Street	Ж—3—11
Ozerna Street	Г—Д—7

P

Panas Myrny Street	З—4—5
Panfilivtsiv Street	З—3—4
Parkhomenko Street	Ж—10
Paryzka Komuna Street	З—И—7
Paton Street	И—15
Pavlivska Street	Ж—8—9
Pechenizka Street	З—10
Pecherska Square	Ж—4*
Pechersky Spook	З—5
Peremoha Square	Ж—8
Petropavlivska Square	И—13*
Petropavlivska Street	З—И—12, З—13
Petrovska Street	З—8
Pirogov Street	Ж—7*
Pidvodnykiv Street	Г—4*
Pivdena Street	А—Б—14—15
Pochaininska Street	1—8—9
Podilsky Spook	З—11
Podilsky Provulok	З—13, И—14
Polyova Street	Е—10
Polina Osipenko Street	З—7—8*
Polovetska Street	З—10
Poltavska Street	Ж—9*
Polupanov Street	З—7—8



Politekhnichna Street	E-10
Popelnyanska Street	B-9-10
Poperechna Street	I-I-16
Porov Provulok	И-14
Poshtova Square	И-7*
Povitroflotske Road	Г-Д-Е-Є-8, Є-Ж-9
Predslavinska Street	Є-4-5
Preobrazhenska Street	Д-7-8
Profintern Street	Д-4-5
Prosika Persha	Б-14-15
Prosika Druga	Б-15
Prosika Tretya	Б-15
Prosika Chetverta	А-Б-15
Prospekt 40-richia Zhovtnya	А-Б-В-Г-Д- Е-3
Pugachov Street	Ж-3-11
Pushkin Street	Ж-3-6, 3-7

R


Radishchev Street	В-Г-12
Radomyshlska Street	I-14-15
Radyanska Street	Г-2-3
Radyansky Provulok	Г-3
Ratmansky Street	И-И-9
Reitarska Street	З-7-8*
Riepin Street	Ж-7-6*
Rizka Street	Є-13
Riznytska Street	З-4
Rognedynska Street	Ж-6*
Rovenska Street	Г-4
Roza Luxemburg Street	З-И-5*
Rudansky Street	Е-13
Rybalska Street	З-4-5
Rylsky Provulok	З-7*

S

Sadkova Street	Д-10
Sadkovy Provulok	Д-10
Sadova Street	И-6*
Saksagansky Street	Ж-6, Є-7, Ж-8
Saperno-Slobidska Street	Е-2-3

Shakhtarska Street	I-14
Shchekavytska Street	И-И-9
Shchors Street	Ж-3-4
Shchusyev Street	Є-13
Shevchenko Boulevard	Ж-6-7-8, Є-8
Shevchenko Provulok	З-7*
Shevska Street	Д-3*
Shishkinsky Provulok	З-11
Shkilna Street	Д-3*
Shlyakhoprovidna Street	В-9-10
Sholudenko Street	Є-Ж-9, Ж-10
Shota Rustaveli Street	Ж-6*
Shpolyanska Street	З-12-13
Sichneva Street	З-10-11
Sichnevoho Povstannya Street	И-4-5
Silskogospodarska Street	Б-В-3
Slovianska Street	Г-10
Smirnov-Lastochkin Street	З-8
Smolenska Street	Е-10-11
Smorodynsky Spook	З-И-11
Sofiyivska Street	Г-6
Soliana Street	З-9-10
Solomianska Street	Д-7-8
Sotsialistychna Street	Г-8
Sovska Street	Д-4-5
Stalin Square	И-7*
Stalinogorsky Provulok	І-15
Stanislavsky Street	З-6*
Staro-Navodnytska Street	З-3-4
Staro-Vokzalna Street	Є-8
Staro-Zabarska Street	И-И-14, І-15
Staro-Zhitomirskie Road	Є-11, Е-12
Stepan Khalturin Street	Є-Ж-7
Stepan Razin Street	Е-6
Strategichne Road	Є-2, Е-1
Striletska Street	З-7*
Studentska Street	Ж-9
Sumska Street	В-4
Surikov Street	Ж-4
Suvorov Street	З-И-4
Suzdalska Street	Б-9
Sverdlov Street	З-7
Syretska Street	З-И-13, З-14

Approved For Release 2009/04/30 : CIA-RDP80T00246A007300330002-3



Будинок Ради Міністрів УРСР.  
Building of the Council of Ministers of  
the Ukrainian SSR.

Approved For Release 2009/04/30 : CIA-RDP80T00246A007300330002-3



Пам'ятник М. О. Щорсу.

Monument to N. A. Shchors.

T

Tabirna Street	Є—Ж—10
Taghilska Street	З—13
Talalayevska Street	Д—9
Tarasivska Street	Є—6, Ж—7
Tatarska Street	З—9—10
Teatralna Square	З—7*
Telman Street	Е—Є—4
Tetiyivska Street	Д—9
Timiryazyev Street	Є—Ж—1, Ж—2
Tolbukhin Street	Д—Е—14
Tolstoy Square	Ж—6*
Tolstoy Street	Ж—6—7, Є—8
Troyitsko-Kyrylivska Street	И—12
Tropinin Street	З—11
Tsentralna Street	Г—8—9
Tsitadelna Street	З—4
Tsymbaliv Yar Street	Д—3
Tulchinsky Provulok	И—11—12
Tulchinska Street	И—12
Turgenivska Street	Ж—8—9
Turovska Street	І—9
Tverska Street	Е—Є—4
Tykhonivska Street	Є—4*

U

Ukrainska Street	Е—13
Ulyanov Street	Є—5
Umanska Street	Г—Д—9
Uryadova Square	И—7*
Uritsky Square	Д—8
Uritsky Street	Д—8, Е—7
Uzhgorodska Street	Г—3—4

V

Valkivska Street	З—И—13—14
Vasylkivska Street	Б—В—4, Г—3
Vatutin Street	Є—9
Vavilov Street	Є—13
Velyka Kytayivska Street	Д—2, Е—2—3

Velyka Mostytska Street	И—14, 3—15
Velyka Zaliznychna Street	Г—10
Velyka Zhitomirska Street	З—7—8
Verbova Street	И—І—14
Verkhny Val Street	И—І—8
Verkhovynna Street	А—Б—15, Б—14
Vokzalna Square	Є—8*
Vokzalna Street	Є—7*
Volochayivska Street	Д—11
Volodarsky Street	Ж—8—9
Volodya Dubinini Street	В—4*
Volodymyro-Lybedska Street	Е—Є—5
Volodymyrsky Proyizd	З—7*
Volodymyrsky Spook	И—7
Volodymyrska Square	Є—5*
Volodymyrska Street	Є—Ж—6, Ж—3— —И—7
Voloska Street	І—8—9
Volynska Street	Б—В—8, В—Г—9
Vorovsky Street	Ж—3—8
Vrubelivsky Spook	З—11—12
Vyborzka Street	Д—10—11—12
Vyetrov Street	Ж—7
Vyshgorodska Street	И—14—15, І—15—16
Vysokovoltna Street	Г—10
Vystavochna Street	Б—3
Vyznitsky Provulok	Г—3

Y

Yampiiska Street	Д—5
Yamska Street	Е—Є—5
Yaroslavska Street	И—І—9
Yasynuvatska Street	Е—Д—4
Yermak Street	Е—7
Yurkivska Street	И—І—9

Z

Zadorozhny Provulok	Г—3
Zagorodna Street	Е—Є—4
Zakharivska Street	З—12—13

Zankovetska Street	З-И-14, З-15
Zankovetska Street	З-6*
Zapadynsky Provulok	И-15
Zapadynska Street	И-15
Zakhidna Street	Г-Д-11
Zaliznychny Boulevard	Г-9, Д-10
Zaliznychne Road	Є-Ж-1, Є-2, Є-3
Zavodska Street	И-10
Zdvyzhska Street	Д-9
Zelinsky Street	И-8
Zemska Street	А-Б-В-Г-8
Zhadanivsky Street	Є-Ж-6, Є-7-8
Zhdanov Street	И-7-8
Zhitnietorzka Square	И-8*
Zhovtnevoyi Revolutsii Street	З-И-6
Zhukovsky Provulok	В-4
Zhulyanska Street	В-8
Zlatopil'ska Street	Г-Д-7
Zolotovorotska Street	З-7*
Zoologichna Street	Є-10-11
Zoya Kosmodemianska Street	Г-Д-7
Zvirynitska Street	Є-1-2, Ж-2

*Автори-виконавці:*

Михайло Миронович ШУЛЬКЕВИЧ  
Таліда Данилівна ДМИТРЕНКО

**К И Е В**

Указатель к план-схеме  
(На украинском языке)

Редактори Р. Зайченко, А. Гаршанов  
Технічний редактор А. Іоакіміс  
Коректор В. Гнилуша

---

БФ 00117. Слано до набору 10.IV-58 р. Підп. до друк. 4.VI-58 р.  
Папір 84×108/32=1,375 паперових, 4,4 друкованих, 3,6 обл.-вид. арк.  
Тираж 80 000. Зам. 188.  
Державне видавництво літератури з будівництва і архітектури УРСР,  
Київ, Володимирська, 24.

---

Друкарня Держбудвидаву УРСР, Київ, Гарматна 5/7



Approved For Release 2009/04/30 : CIA-RDP80T00246A007300330002-3

**Безплатний додаток  
до плану-схеми Києва**

Approved For Release 2009/04/30 : CIA-RDP80T00246A007300330002-3

